



DATE DESPRE IMOBILUL NR. 4487

Oficiul de Cadastru și Publicitate Imobiliară MARAMURES
Biroul de Cadastru și Publicitate Imobiliară Dragomiresti

A. Partea I. Descrierea imobilului

TEREN Extravilan

Nr. CF vechi:2507

Adresa: Jud. Maramures, Locul numit "Fața Văii Luncii"

Nr. Crt	Nr cadastral Nr. topografic	Suprafața* (mp)	Observații / Referințe
A1		5.393	Sector cadastral:60 Teren neimprejmuit; parte din nr. topografic 3685

B. Partea II. Proprietari și acte

Inscrieri privitoare la dreptul de proprietate și alte drepturi reale	Referințe
4487 / 03/08/2024	
Act Normativ nr. Legea nr. 7, din 13/03/1996 emis de Parlamentul României;	
B1	Intabulare, drept de PROPRIETATE, dobandit prin Lege, cota actuala 1/1 1) NEIDENTIFICAT NEIDENTIFICAT
Act Administrativ nr. Adeverință nr. 3033, din 30/07/2024 emis de Primăria Comunei Strâmtura;	
B2	Se notează posesia faptică în favoarea lui 1) ARDELEAN NICOLAE

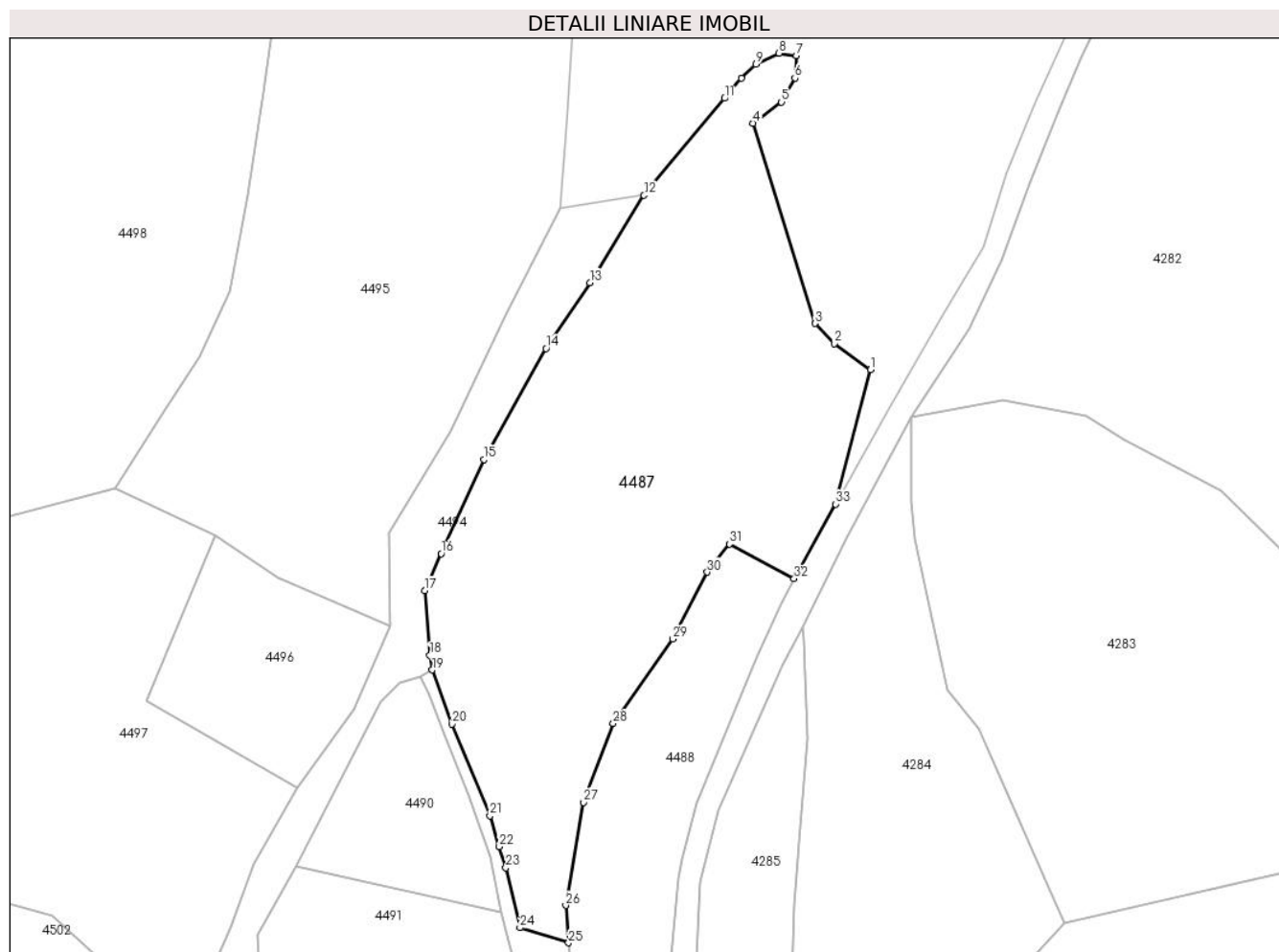
C. Partea III. SARCINI .

Inscrieri privind dezmembramintele dreptului de proprietate, drepturi reale de garanție și sarcini	Referințe
NU SUNT	

Anexa Nr. 1 La Partea I**Teren**

Nr cadastral	Suprafața (mp)*	Observații / Referințe
	5.393	parte din nr. topografic 3685

* Suprafața este determinată în planul de proiecție Stereo 70.

**Date referitoare la teren**

Crt	Categorie folosință	Intramilan	Suprafața (mp)	Tarla	Parcelă	Nr. topo	Observații / Referințe
1	faneata	NU	5.393	-	-	-	

Lungime Segmente

1) Valorile lungimilor segmentelor sunt obținute din proiecție în plan.

Punct început	X / Y	Punct sfârșit	X / Y	Lungime segment (** (m)
1	437.501,109 694.477,611	2	437.494,758 694.482,222	7.848
3	437.491,372 694.485,737	4	437.480,438 694.520,988	36.908
5	437.485,423 694.524,69	6	437.487,812 694.528,914	4.853
7	437.488,08 694.532,881	8	437.485,003 694.533,28	3.103
9	437.480,963 694.531,329	10	437.478,326 694.528,931	3.564

Punct început	X / Y	Punct sfârșit	X / Y	Lungime segment (** (m)
2	437.494,758 694.482,222	3	437.491,372 694.485,737	4.881
4	437.480,438 694.520,988	5	437.485,423 694.524,69	6.209
6	437.487,812 694.528,914	7	437.488,08 694.532,881	3.976
8	437.485,003 694.533,28	9	437.480,963 694.531,329	4.486
10	437.478,326 694.528,931	11	437.475,375 694.525,353	4.638

Punct început	X / Y	Punct sfârșit	X / Y	Lungime segment (** (m))
11	437.475,375 694.525,353	12	437.461,228 694.508,294	22.162
13	437.451,694 694.492,913	14	437.443,951 694.481,334	13.929
15	437.433,062 694.461,795	16	437.425,513 694.445,265	18.172
17	437.422,626 694.438,755	18	437.423,52 694.427,404	11.386
19	437.423,968 694.424,796	20	437.427,414 694.415,268	10.132
21	437.434,103 694.399,164	22	437.435,749 694.393,72	5.687
23	437.436,894 694.389,998	24	437.439,382 694.379,448	10.839
25	437.447,945 694.376,811	26	437.447,436 694.383,391	6.6
27	437.450,608 694.401,483	28	437.455,783 694.415,379	14.828
29	437.466,321 694.430,274	30	437.472,339 694.442,002	13.182
31	437.476,279 694.446,943	32	437.487,649 694.440,871	12.89
33	437.494,938 694.453,972	1	437.501,109 694.477,611	24.431

Punct început	X / Y	Punct sfârșit	X / Y	Lungime segment (** (m))
12	437.461,228 694.508,294	13	437.451,694 694.492,913	18.096
14	437.443,951 694.481,334	15	437.433,062 694.461,795	22.368
16	437.425,513 694.445,265	17	437.422,626 694.438,755	7.121
18	437.423,52 694.427,404	19	437.423,968 694.424,796	2.646
20	437.427,414 694.415,268	21	437.434,103 694.399,164	17.438
22	437.435,749 694.393,72	23	437.436,894 694.389,998	3.894
24	437.439,382 694.379,448	25	437.447,945 694.376,811	8.96
26	437.447,436 694.383,391	27	437.450,608 694.401,483	18.368
28	437.455,783 694.415,379	29	437.466,321 694.430,274	18.246
30	437.472,339 694.442,002	31	437.476,279 694.446,943	6.32
32	437.487,649 694.440,871	33	437.494,938 694.453,972	14.992

** Lungimile segmentelor sunt determinate în planul de proiecție Stereo 70 și sunt rotunjite la 1 milimetru.

*** Distanța dintre puncte este formată din segmente cumulate ce sunt mai mici decât valoarea 1 milimetru.



DATE DESPRE IMOBILUL NR. 4488

Oficiul de Cadastru și Publicitate Imobiliară MARAMURES
Biroul de Cadastru și Publicitate Imobiliară Dragomirești

A. Partea I. Descrierea imobilului

TEREN Extravilan

Adresa: Jud. Maramures, Locul numit "Fața Văii Luncii"

Nr. Crt	Nr cadastral Nr. topografic	Suprafața* (mp)	Observații / Referințe
A1		1.666	Sector cadastral:60 Teren neimprejmut;

B. Partea II. Proprietari și acte

Inscrieri privitoare la dreptul de proprietate și alte drepturi reale		Referințe
4488 / 03/08/2024		
Act Normativ nr. Legea nr. 7, din 13/03/1996 emis de Parlamentul României;		
B1	Intabulare, drept de PROPRIETATE, dobandit prin Lege, cota actuala 1/1 1) NEIDENTIFICAT NEIDENTIFICAT	A1
Act Administrativ nr. Adeverință nr. 3034, din 30/07/2024 emis de Primăria Comunei Strâmtura;		
B2	Se notează posesia faptică în favoarea lui 1) HOZA GHEORGHE	A1

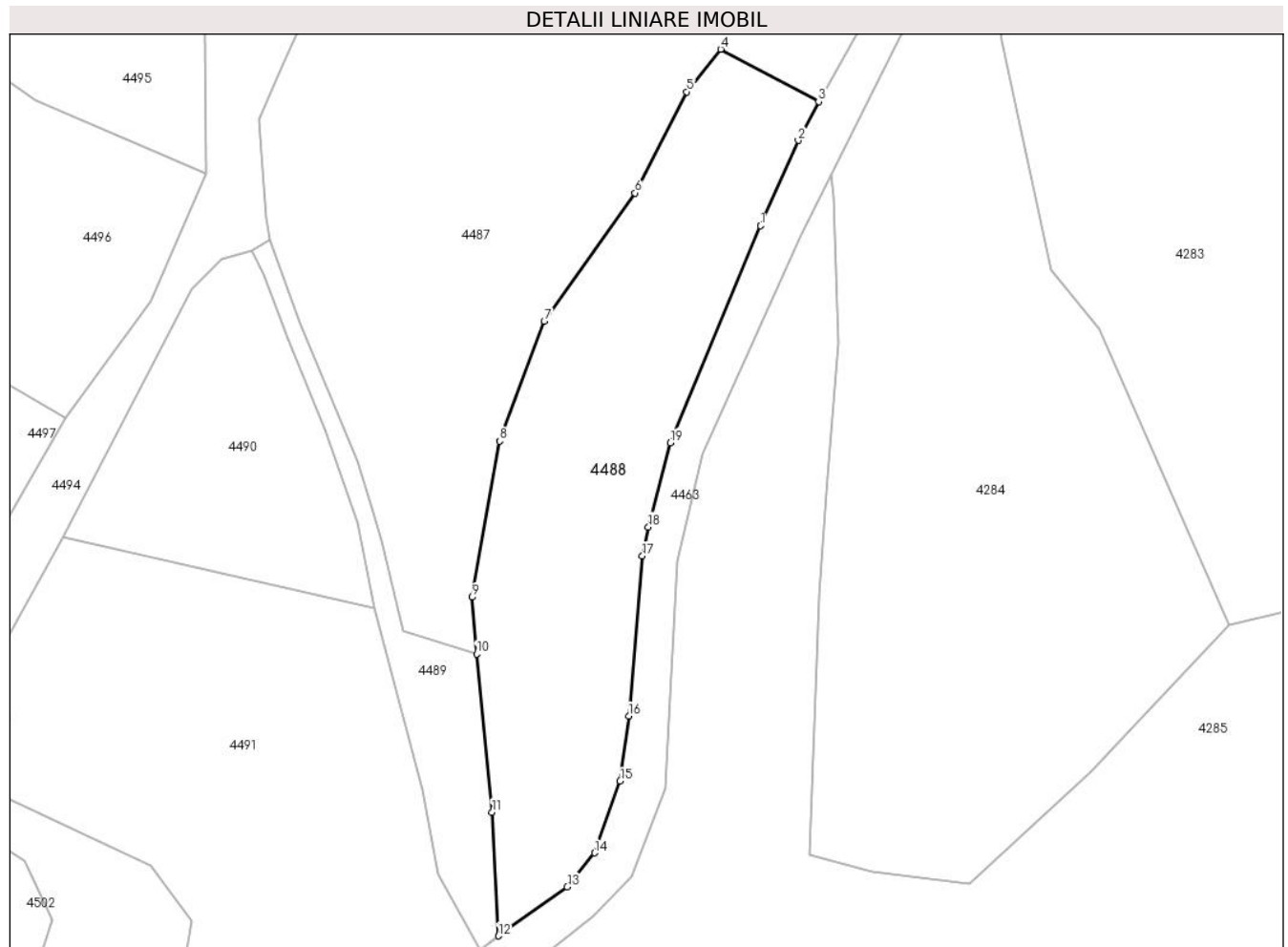
C. Partea III. SARCINI .

Inscrieri privind dezmembramintele dreptului de proprietate, drepturi reale de garanție și sarcini	Referințe
NU SUNT	

Anexa Nr. 1 La Partea I**Teren**

Nr cadastral	Suprafața (mp)*	Observații / Referințe
	1.666	

* Suprafața este determinată în planul de proiecție Stereo 70.

**Date referitoare la teren**

Crt	Categorie folosință	Intra vilan	Suprafața (mp)	Tarla	Parcelă	Nr. topo	Observații / Referințe
1	faneata	NU	1.666	-	-	-	

Lungime Segmente

1) Valorile lungimilor segmentelor sunt obținute din proiecție în plan.

Punct început	X / Y	Punct sfârșit	X / Y	Lungime segment (** (m)
1	437.480,872 694.426,479	2	437.485,282 694.436,358	10.819
2	437.485,282 694.436,358	3	437.487,649 694.440,871	5.096
3	437.487,649 694.440,871	4	437.476,279 694.446,943	12.89
4	437.476,279 694.446,943	5	437.472,339 694.442,002	6.32
5	437.472,339 694.442,002	6	437.466,321 694.430,274	13.182

Punct început	X / Y	Punct sfârșit	X / Y	Lungime segment (** (m)
6	437.466,321 694.430,274	7	437.455,783 694.415,379	18.246
7	437.455,783 694.415,379	8	437.450,608 694.401,483	14.828
8	437.450,608 694.401,483	9	437.447,436 694.383,391	18.368
9	437.447,436 694.383,391	10	437.447,945 694.376,811	6.6
10	437.447,945 694.376,811	11	437.449,746 694.358,442	18.457
11	437.449,746 694.358,442	12	437.450,495 694.344,103	14.359
12	437.450,495 694.344,103	13	437.458,469 694.349,801	9.801
13	437.458,469 694.349,801	14	437.461,651 694.353,718	5.047
14	437.461,651 694.353,718	15	437.464,598 694.362,049	8.837
15	437.464,598 694.362,049	16	437.465,611 694.369,627	7.645
16	437.465,611 694.369,627	17	437.467,188 694.388,188	18.628
17	437.467,188 694.388,188	18	437.467,873 694.391,544	3.425
18	437.467,873 694.391,544	19	437.470,405 694.401,298	10.077
19	437.470,405 694.401,298	1	437.480,872 694.426,479	27.27

** Lungimile segmentelor sunt determinate în planul de proiecție Stereo 70 și sunt rotunjite la 1 milimetru.

*** Distanța dintre puncte este formată din segmente cumulate ce sunt mai mici decât valoarea 1 milimetru.

**DATE DESPRE IMOBILUL NR. 4489**

Oficiul de Cadastru și Publicitate Imobiliară MARAMURES
Biroul de Cadastru și Publicitate Imobiliară Dragomiresti

A. Partea I. Descrierea imobilului

TEREN Extravilan

Adresa: Jud. Maramures

Nr. Crt	Nr cadastral Nr. topografic	Suprafața* (mp)	Observații / Referințe
A1		371	Sector cadastral:60 Teren neimprejmuit;

B. Partea II. Proprietari și acte

Inscrieri privitoare la dreptul de proprietate și alte drepturi reale		Referințe
4489 / 03/08/2024		
Act Normativ nr. Legea nr. 7, din 13/03/1996 emis de Parlamentul României;		
B1	Intabulare, drept de PROPRIETATE, dobandit prin Lege, cota actuala 1/1 1) NEIDENTIFICAT NEIDENTIFICAT	A1
B2	se notează mențiunea „proprietar neidentificat,, în baza art.13 alin. 15 din Legea 7/1996	A1

C. Partea III. SARCINI .

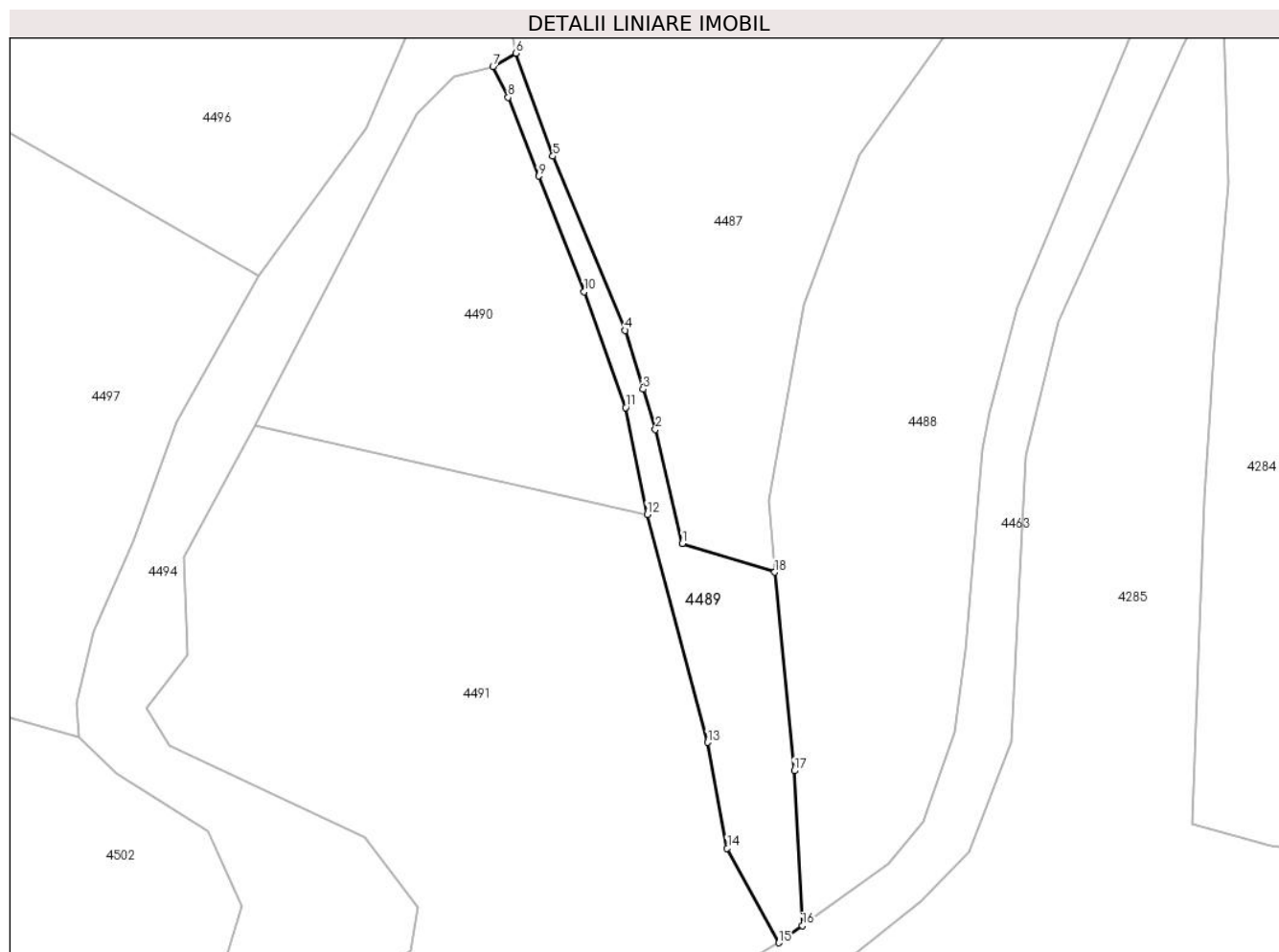
Inscrieri privind dezmembramintele dreptului de proprietate, drepturi reale de garanție și sarcini	Referințe
NU SUNT	

Anexa Nr. 1 La Partea I

Teren

Nr cadastral	Suprafața (mp)*	Observații / Referințe
	371	

* Suprafața este determinată în planul de proiecție Stereo 70.



Date referitoare la teren

Crt	Categorie folosință	Intravilan	Suprafața (mp)	Tarla	Parcelă	Nr. topo	Observații / Referințe
1	ape curgătoare	NU	371	-	-	-	

Lungime Segmente

1) Valorile lungimilor segmentelor sunt obținute din proiecție în plan.

Punct început	X / Y	Punct sfârșit	X / Y	Lungime segment (** (m)
1	437.439,382 694.379,448	2	437.436,894 694.389,998	10.839
2	437.436,894 694.389,998	3	437.435,749 694.393,72	3.894
3	437.435,749 694.393,72	4	437.434,103 694.399,164	5.687
4	437.434,103 694.399,164	5	437.427,414 694.415,268	17.438
5	437.427,414 694.415,268	6	437.423,968 694.424,796	10.132

Punct început	X / Y	Punct sfârșit	X / Y	Lungime segment (** (m)
6	437.423,968 694.424,796	7	437.421,865 694.423,564	2.437
7	437.421,865 694.423,564	8	437.423,27 694.420,725	3.168
8	437.423,27 694.420,725	9	437.426,081 694.413,436	7.812
9	437.426,081 694.413,436	10	437.430,292 694.402,748	11.488
10	437.430,292 694.402,748	11	437.434,133 694.392,038	11.378
11	437.434,133 694.392,038	12	437.436,126 694.382,144	10.093
12	437.436,126 694.382,144	13	437.441,715 694.361,071	21.802
13	437.441,715 694.361,071	14	437.443,538 694.351,284	9.955
14	437.443,538 694.351,284	15	437.448,304 694.342,538	9.96
15	437.448,304 694.342,538	16	437.450,495 694.344,103	2.693
16	437.450,495 694.344,103	17	437.449,746 694.358,442	14.359
17	437.449,746 694.358,442	18	437.447,945 694.376,811	18.457
18	437.447,945 694.376,811	1	437.439,382 694.379,448	8.96

** Lungimile segmentelor sunt determinate în planul de proiecție Stereo 70 și sunt rotunjite la 1 milimetru.

*** Distanța dintre puncte este formată din segmente cumulate ce sunt mai mici decât valoarea 1 milimetru.

**DATE DESPRE IMOBILUL NR. 4490**

Oficiul de Cadastru și Publicitate Imobiliară MARAMURES
Biroul de Cadastru și Publicitate Imobiliară Dragomiresti

A. Partea I. Descrierea imobilului

TEREN Extravilan

Nr. CF vechi:2507

Adresa: Jud. Maramures, Locul numit "Fața Văii Luncii"

Nr. Crt	Nr cadastral Nr. topografic	Suprafața* (mp)	Observații / Referințe
A1		802	Sector cadastral:60 Teren neimprejmuit; parte din nr. topografic 3685

B. Partea II. Proprietari și acte

Inscrieri privitoare la dreptul de proprietate și alte drepturi reale		Referințe
4490 / 03/08/2024		
Act Normativ nr. Legea nr. 7, din 13/03/1996 emis de Parlamentul României;		
B1	Intabulare, drept de PROPRIETATE, dobandit prin Lege, cota actuala 1/1 1) NEIDENTIFICAT NEIDENTIFICAT	A1
Act Administrativ nr. Adeverință nr. 3035, din 30/07/2024 emis de Primăria Comunei Strâmtura;		
B2	Se notează posesia faptică în favoarea lui 1) MARCHIȘ FLOREA	A1

C. Partea III. SARCINI .

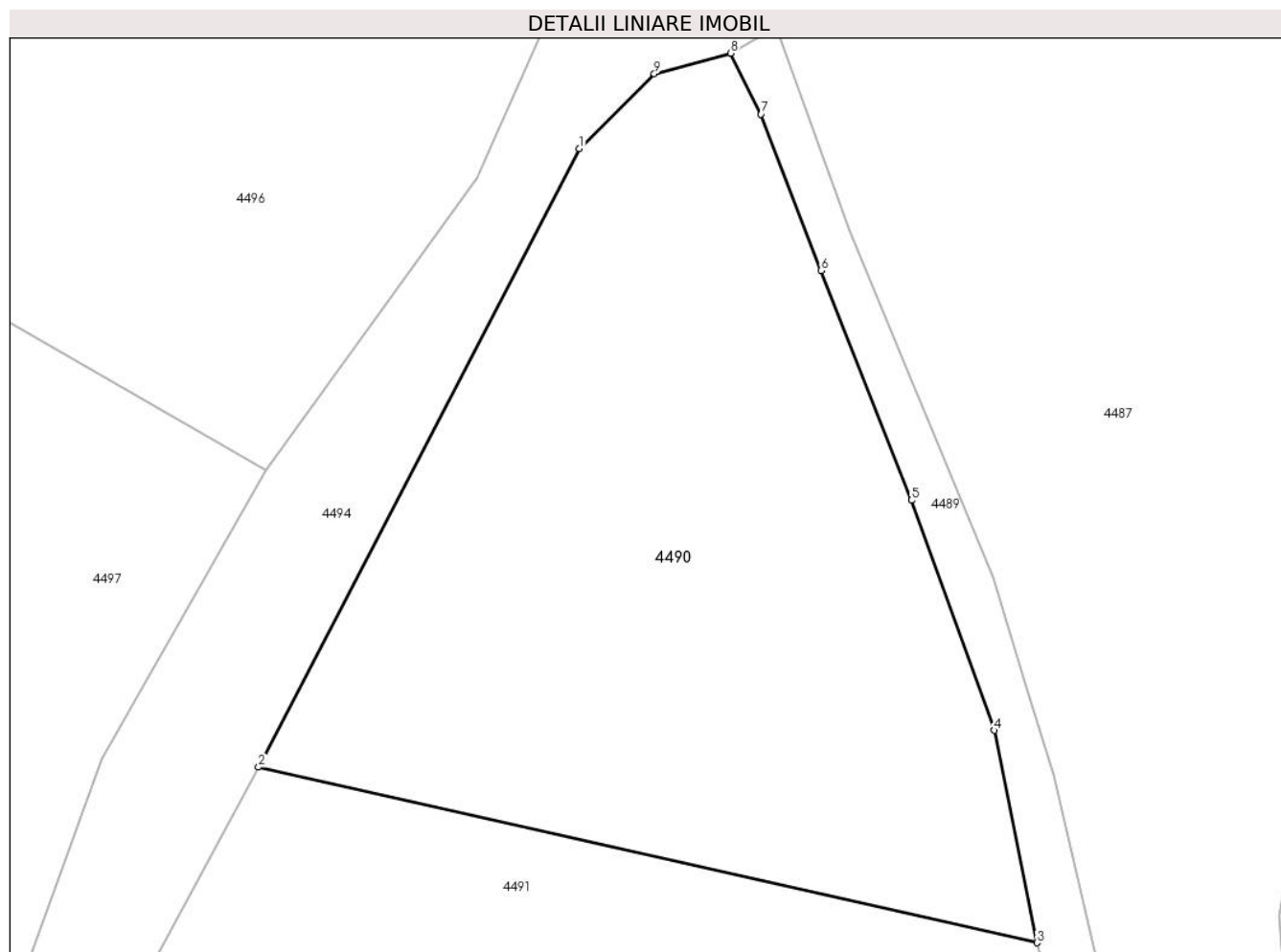
Inscrieri privind dezmembramintele dreptului de proprietate, drepturi reale de garanție și sarcini	Referințe
NU SUNT	

Anexa Nr. 1 La Partea I

Teren

Nr cadastral	Suprafața (mp)*	Observații / Referințe
	802	parte din nr. topografic 3685

* Suprafața este determinată în planul de proiecție Stereo 70.



Date referitoare la teren

Crt	Categorie folosință	Intravilan	Suprafața (mp)	Tarla	Parcelă	Nr. topo	Observații / Referințe
1	faneata	NU	802	-	-	-	

Lungime Segmente

1) Valorile lungimilor segmentelor sunt obținute din proiecție în plan.

Punct început	X / Y	Punct sfârșit	X / Y	Lungime segment (** (m)
1	437.414,815 694.419,128	2	437.399,872 694.390,325	32.449
2	437.399,872 694.390,325	3	437.436,126 694.382,144	37.166
3	437.436,126 694.382,144	4	437.434,133 694.392,038	10.093
4	437.434,133 694.392,038	5	437.430,292 694.402,748	11.378
5	437.430,292 694.402,748	6	437.426,081 694.413,436	11.488

Punct început	X / Y	Punct sfârșit	X / Y	Lungime segment (** (m)
6	437.426,081 694.413,436	7	437.423,27 694.420,725	7.812
7	437.423,27 694.420,725	8	437.421,865 694.423,564	3.168
8	437.421,865 694.423,564	9	437.418,307 694.422,608	3.684
9	437.418,307 694.422,608	1	437.414,815 694.419,128	4.93

** Lungimile segmentelor sunt determinate în planul de proiecție Stereo 70 și sunt rotunjite la 1 milimetru.

*** Distanța dintre puncte este formată din segmente cumulate ce sunt mai mici decât valoarea 1 milimetru.

**DATE DESPRE IMOBILUL NR. 4491**

Oficiul de Cadastru și Publicitate Imobiliară MARAMURES
Biroul de Cadastru și Publicitate Imobiliară Dragomiresti

A. Partea I. Descrierea imobilului

TEREN Extravilan

Nr. CF vechi:2701

Adresa: Jud. Maramures, Locul numit "Fața Văii Luncii"

Nr. Crt	Nr cadastral Nr. topografic	Suprafața* (mp)	Observații / Referințe
A1		2.437	Sector cadastral:60 Teren neimprejmuit; parte din nr. topografic 3681

B. Partea II. Proprietari și acte

Inscrieri privitoare la dreptul de proprietate și alte drepturi reale		Referințe
4491 / 03/08/2024		
Act Normativ nr. Legea nr. 7, din 13/03/1996 emis de Parlamentul României;		
B1	Intabulare, drept de PROPRIETATE, dobandit prin Lege, cota actuala 1/1 1) NEIDENTIFICAT NEIDENTIFICAT	A1
Act Administrativ nr. Adeverință nr. 3036, din 30/07/2024 emis de Primăria Comunei Strâmtura;		
B2	Se notează posesia faptică în favoarea lui 1) ARDELEAN IOAN	A1

C. Partea III. SARCINI .

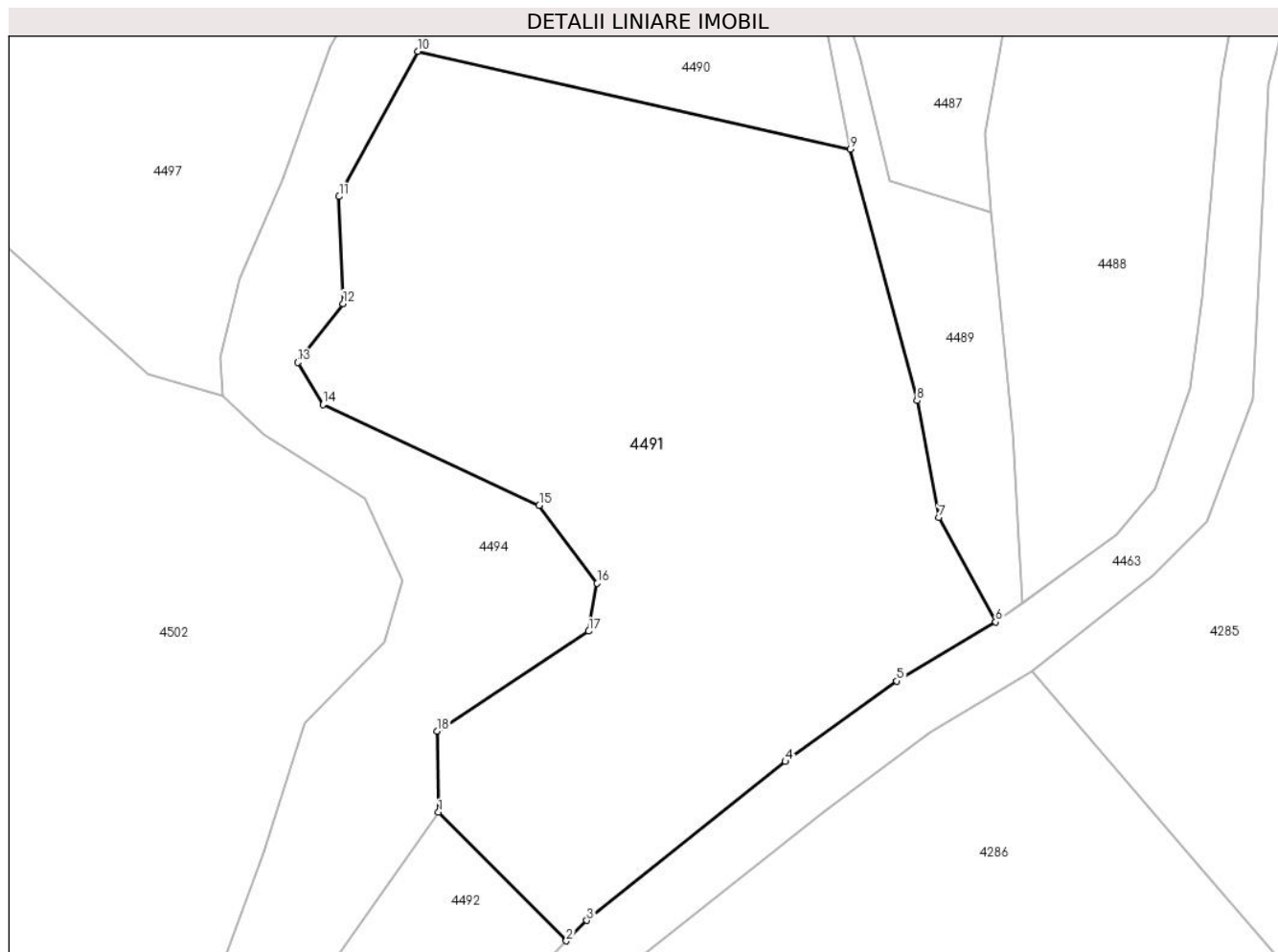
Inscrieri privind dezmembramintele dreptului de proprietate, drepturi reale de garanție și sarcini	Referințe
NU SUNT	

Anexa Nr. 1 La Partea I

Teren

Nr cadastral	Suprafața (mp)*	Observații / Referințe
	2.437	parte din nr. topografic 3681

* Suprafața este determinată în planul de proiecție Stereo 70.



Date referitoare la teren

Crt	Categorie folosință	Intravilan	Suprafața (mp)	Tarla	Parcelă	Nr. topo	Observații / Referințe
1	faneata	NU	2.437	-	-	-	

Lungime Segmente

1) Valorile lungimilor segmentelor sunt obținute din proiecție în plan.

Punct început	X / Y	Punct sfârșit	X / Y	Lungime segment (** (m)
1	437.401,617 694.326,617	2	437.412,328 694.315,838	15.196
2	437.412,328 694.315,838	3	437.414,046 694.317,545	2.422
3	437.414,046 694.317,545	4	437.430,68 694.330,846	21.298
4	437.430,68 694.330,846	5	437.440,021 694.337,598	11.526
5	437.440,021 694.337,598	6	437.448,304 694.342,538	9.644

Punct început	X / Y	Punct sfârşit	X / Y	Lungime segment (** (m)
6	437.448,304 694.342,538	7	437.443,538 694.351,284	9.96
7	437.443,538 694.351,284	8	437.441,715 694.361,071	9.955
8	437.441,715 694.361,071	9	437.436,126 694.382,144	21.802
9	437.436,126 694.382,144	10	437.399,872 694.390,325	37.166
10	437.399,872 694.390,325	11	437.393,285 694.378,162	13.832
11	437.393,285 694.378,162	12	437.393,62 694.369,188	8.98
12	437.393,62 694.369,188	13	437.389,816 694.364,276	6.213
13	437.389,816 694.364,276	14	437.391,925 694.360,758	4.102
14	437.391,925 694.360,758	15	437.410,056 694.352,292	20.01
15	437.410,056 694.352,292	16	437.414,913 694.345,772	8.13
16	437.414,913 694.345,772	17	437.414,204 694.341,771	4.063
17	437.414,204 694.341,771	18	437.401,493 694.333,388	15.226
18	437.401,493 694.333,388	1	437.401,617 694.326,617	6.772

** Lungimile segmentelor sunt determinate în planul de proiecție Stereo 70 și sunt rotunjite la 1 milimetru.

*** Distanța dintre puncte este formată din segmente cumulate ce sunt mai mici decât valoarea 1 milimetru.

**DATE DESPRE IMOBILUL NR. 4492****Oficiul de Cadastru și Publicitate Imobiliară MARAMURES**
Biroul de Cadastru și Publicitate Imobiliară Dragomirești**A. Partea I. Descrierea imobilului**

TEREN Extravilan

Nr. CF vechi:2701

Adresa: Jud. Maramures, Locul numit "Fața Văii Luncii"

Nr. Crt	Nr cadastral Nr. topografic	Suprafața* (mp)	Observații / Referințe
A1		693	Sector cadastral:60 Teren neimprejmuit; parte din nr. topografic 3681

B. Partea II. Proprietari și acte

Inscrieri privitoare la dreptul de proprietate și alte drepturi reale		Referințe
4492 / 03/08/2024		
Act Normativ nr. Legea nr. 7, din 13/03/1996 emis de Parlamentul României;		
B1	Intabulare, drept de PROPRIETATE, dobandit prin Lege, cota actuala 1/1 1) NEIDENTIFICAT NEIDENTIFICAT	A1
B2	se notează mențiunea „proprietar neidentificat,, în baza art.13 alin. 15 din Legea 7/1996	A1

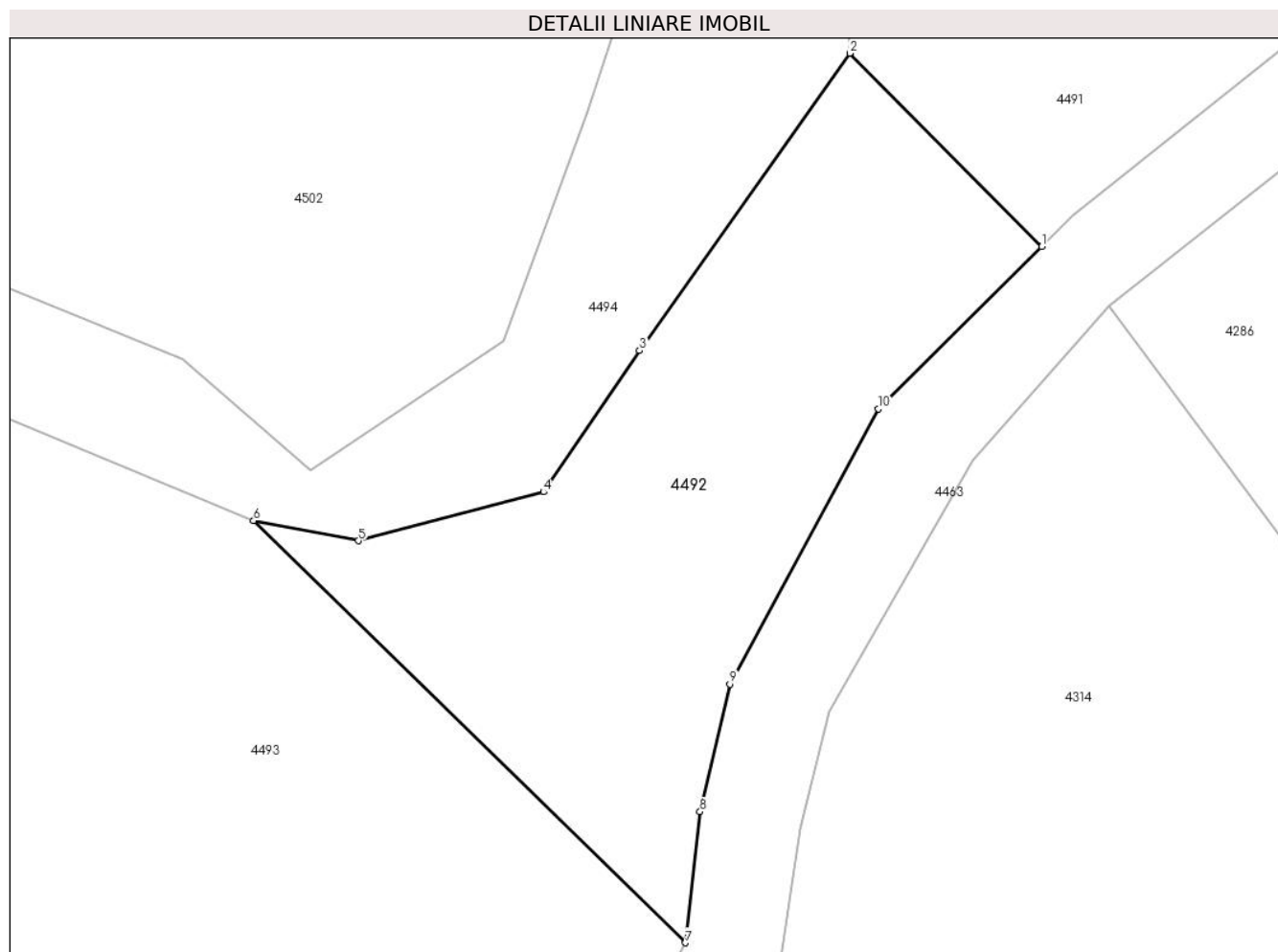
C. Partea III. SARCINI .

Inscrieri privind dezmembramintele dreptului de proprietate, drepturi reale de garanție și sarcini	Referințe
NU SUNT	

Teren

Nr cadastral	Suprafața (mp)*	Observații / Referințe
	693	parte din nr. topografic 3681

* Suprafața este determinată în planul de proiecție Stereo 70.



Date referitoare la teren

Crt	Categorie folosință	Intravilan	Suprafața (mp)	Tarla	Parcelă	Nr. topo	Observații / Referințe
1	faneata	NU	693	-	-	-	

Lungime Segmente

1) Valorile lungimilor segmentelor sunt obținute din proiecție în plan.

Punct început	X / Y	Punct sfârșit	X / Y	Lungime segment (** (m)
1	437.412,328 694.315,838	2	437.401,617 694.326,617	15.196
2	437.401,617 694.326,617	3	437.389,894 694.310,051	20.294
3	437.389,894 694.310,051	4	437.384,537 694.302,167	9.532
4	437.384,537 694.302,167	5	437.374,211 694.299,441	10.68
5	437.374,211 694.299,441	6	437.368,365 694.300,561	5.952

Punct început	X / Y	Punct sfârșit	X / Y	Lungime segment (** (m)
6	437.368,365 694.300,561	7	437.392,461 694.277,04	33.673
7	437.392,461 694.277,04	8	437.393,267 694.284,349	7.353
8	437.393,267 694.284,349	9	437.394,937 694.291,45	7.295
9	437.394,937 694.291,45	10	437.403,225 694.306,793	17.438
10	437.403,225 694.306,793	1	437.412,328 694.315,838	12.833

** Lungimile segmentelor sunt determinate în planul de proiecție Stereo 70 și sunt rotunjite la 1 milimetru.

*** Distanța dintre puncte este formată din segmente cumulate ce sunt mai mici decât valoarea 1 milimetru.

**DATE DESPRE IMOBILUL NR. 4493**

Oficiul de Cadastru și Publicitate Imobiliară MARAMURES
Biroul de Cadastru și Publicitate Imobiliară Dragomiresti

A. Partea I. Descrierea imobilului

TEREN Extravilan

Nr. CF vechi:2701

Adresa: Jud. Maramures, Locul numit "Fața Văii Luncii"

Nr. Crt	Nr cadastral Nr. topografic	Suprafața* (mp)	Observații / Referințe
A1		2.966	Sector cadastral:60 Teren neimprejmuit; parte din nr. topografic 3681

B. Partea II. Proprietari și acte

Inscrieri privitoare la dreptul de proprietate și alte drepturi reale		Referințe
4493 / 03/08/2024		
Act Normativ nr. Legea nr. 7, din 13/03/1996 emis de Parlamentul României;		
B1	Intabulare, drept de PROPRIETATE, dobandit prin Lege, cota actuala 1/1 1) NEIDENTIFICAT NEIDENTIFICAT	A1
Act Administrativ nr. Adeverință nr. 3037, din 30/07/2024 emis de Primăria Comunei Strâmtura;		
B2	Se notează posesia faptică în favoarea lui 1) TISELIȚA ADRIANA	A1

C. Partea III. SARCINI .

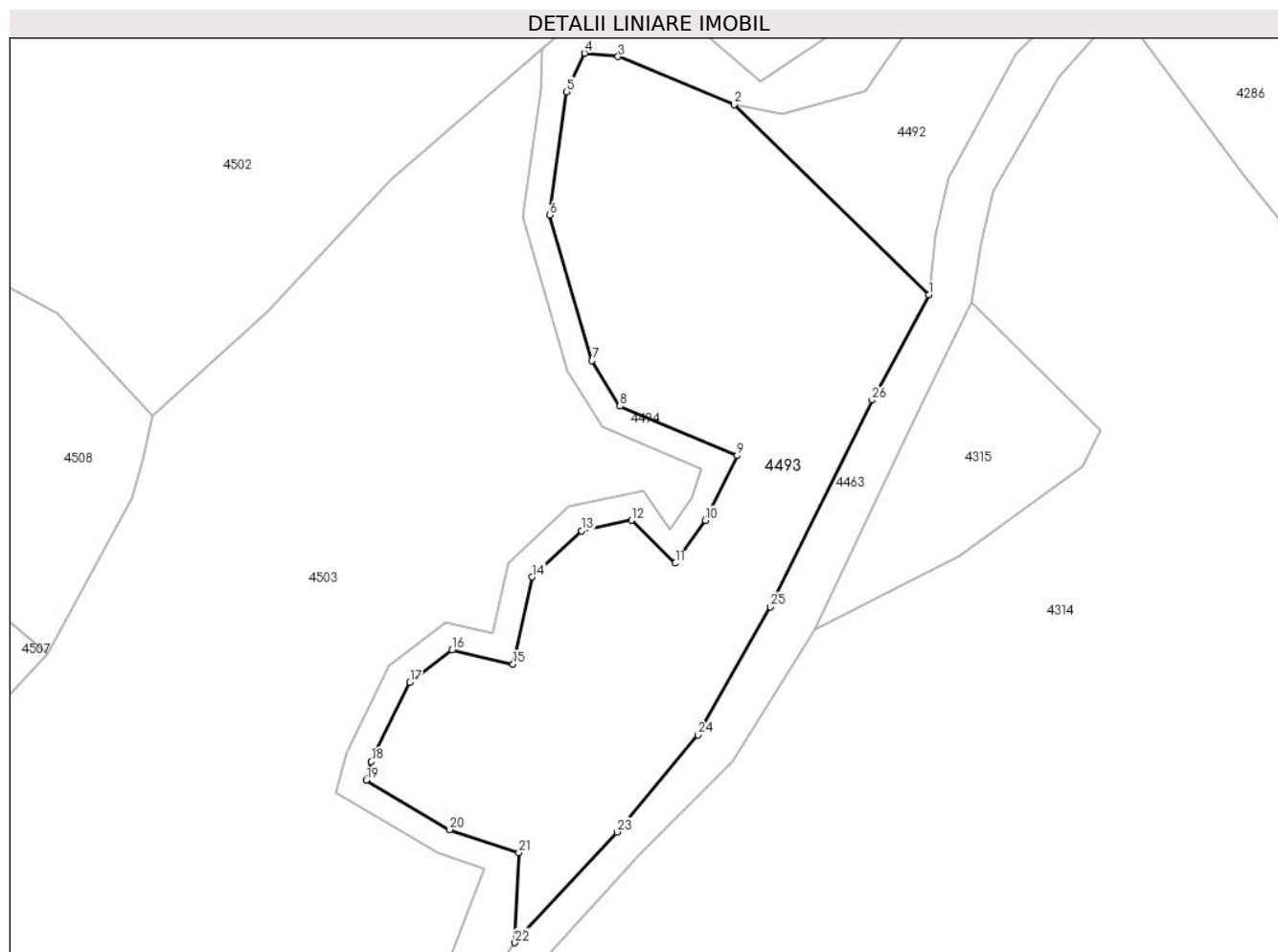
Inscrieri privind dezmembramintele dreptului de proprietate, drepturi reale de garanție și sarcini	Referințe
NU SUNT	

Anexa Nr. 1 La Partea I

Teren

Nr cadastral	Suprafața (mp)*	Observații / Referințe
	2.966	parte din nr. topografic 3681

* Suprafața este determinată în planul de proiecție Stereo 70.



Date referitoare la teren

Crt	Categorie folosință	Intra vilan	Suprafața (mp)	Tarla	Parcelă	Nr. topo	Observații / Referințe
1	faneata	NU	2.966	-	-	-	

Lungime Segmente

1) Valorile lungimilor segmentelor sunt obținute din proiecție în plan.

Punct început	X / Y	Punct sfârșit	X / Y	Lungime segment (** (m)	Punct început	X / Y	Punct sfârșit	X / Y	Lungime segment (** (m)
1	437.392,461 694.277,04	2	437.368,365 694.300,561	33.673	2	437.368,365 694.300,561	3	437.353,986 694.306,516	15.563
3	437.353,986 694.306,516	4	437.349,831 694.306,918	4.174	4	437.349,831 694.306,918	5	437.347,608 694.302,154	5.257
5	437.347,608 694.302,154	6	437.345,519 694.286,913	15.383	6	437.345,519 694.286,913	7	437.350,76 694.268,91	18.75
7	437.350,76 694.268,91	8	437.354,206 694.263,296	6.587	8	437.354,206 694.263,296	9	437.368,727 694.257,168	15.761
9	437.368,727 694.257,168	10	437.364,782 694.249,153	8.933	10	437.364,782 694.249,153	11	437.361,07 694.243,868	6.458

Punct început	X / Y	Punct sfârșit	X / Y	Lungime segment (** (m)	Punct început	X / Y	Punct sfârșit	X / Y	Lungime segment (** (m)
11	437.361,07 694.243,868	12	437.355,677 694.249,183	7.572	12	437.355,677 694.249,183	13	437.349,494 694.247,85	6.325
13	437.349,494 694.247,85	14	437.343,38 694.242,16	8.352	14	437.343,38 694.242,16	15	437.340,999 694.231,367	11.053
15	437.340,999 694.231,367	16	437.333,422 694.233,122	7.778	16	437.333,422 694.233,122	17	437.328,24 694.229,131	6.541
17	437.328,24 694.229,131	18	437.323,464 694.219,334	10.899	18	437.323,464 694.219,334	19	437.322,827 694.217,029	2.391
19	437.322,827 694.217,029	20	437.333,145 694.210,938	11.982	20	437.333,145 694.210,938	21	437.341,711 694.208,093	9.026
21	437.341,711 694.208,093	22	437.341,223 694.196,937	11.167	22	437.341,223 694.196,937	23	437.353,847 694.210,633	18.626
23	437.353,847 694.210,633	24	437.363,894 694.222,618	15.639	24	437.363,894 694.222,618	25	437.372,858 694.238,451	18.194
25	437.372,858 694.238,451	26	437.385,408 694.264,038	28.499	26	437.385,408 694.264,038	1	437.392,461 694.277,04	14.792

** Lungimile segmentelor sunt determinate în planul de proiecție Stereo 70 și sunt rotunjite la 1 milimetru.

*** Distanța dintre puncte este formată din segmente cumulate ce sunt mai mici decât valoarea 1 milimetru.

**DATE DESPRE IMOBILUL NR. 4494**

Oficiul de Cadastru și Publicitate Imobiliară MARAMURES
Biroul de Cadastru și Publicitate Imobiliară Dragomiresti

A. Partea I. Descrierea imobilului

TEREN Extravilan

Adresa: Jud. Maramures, Locul numit "Fața Văii Luncii"

Nr. Crt	Nr cadastral Nr. topografic	Suprafața* (mp)	Observații / Referințe
A1		3.538	Sector cadastral:60 Teren neimprejmuit;

B. Partea II. Proprietari și acte

Inscrieri privitoare la dreptul de proprietate și alte drepturi reale		Referințe
4494 / 03/08/2024		
Act Normativ nr. Legea nr. 7, din 13/03/1996 emis de Parlamentul României;		
B1	Intabulare, drept de PROPRIETATE, dobandit prin Lege, cota actuala 1/1 1) NEIDENTIFICAT NEIDENTIFICAT	A1
B2	se notează mențiunea „proprietar neidentificat,, în baza art.13 alin. 15 din Legea 7/1996	A1

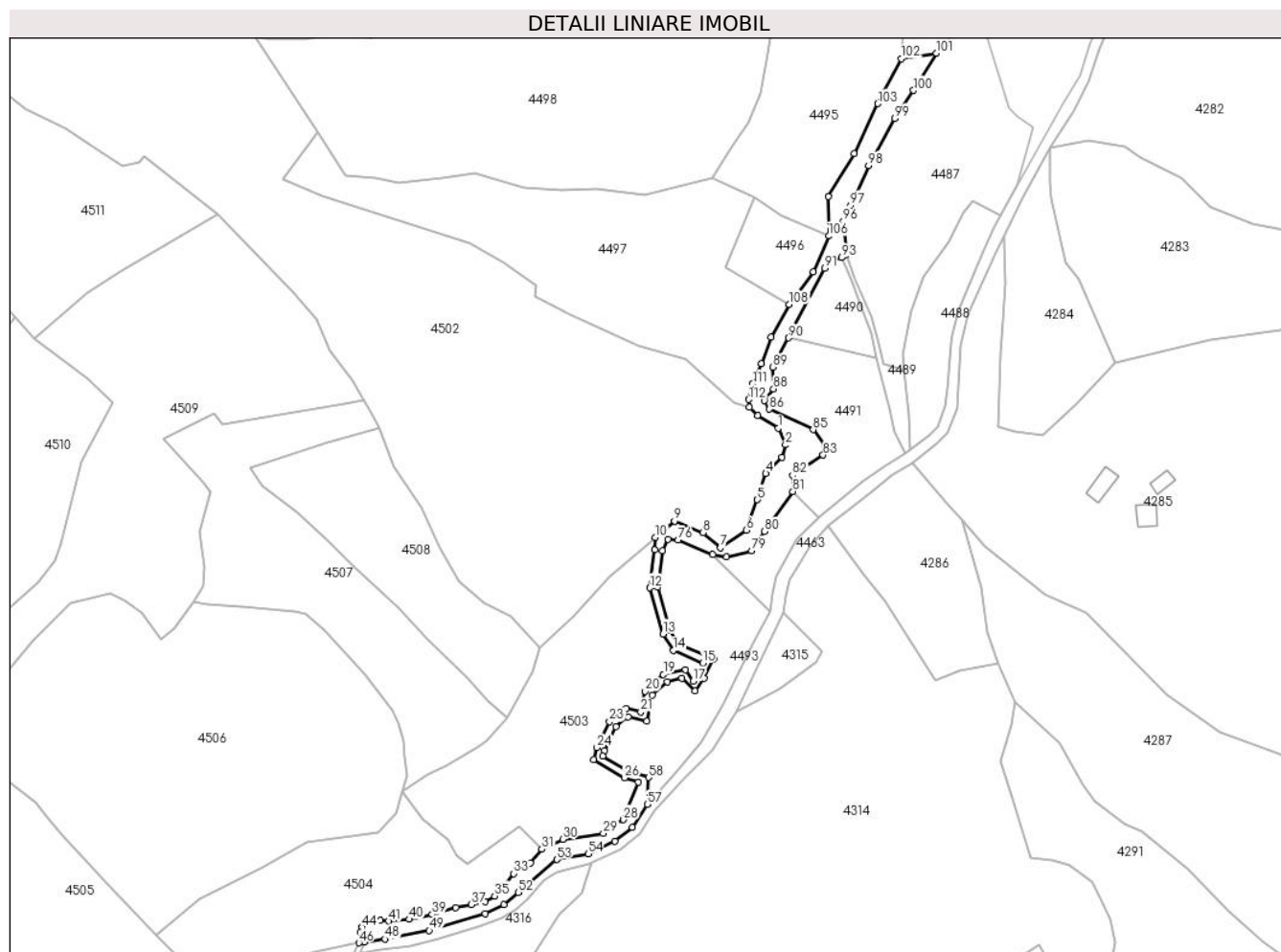
C. Partea III. SARCINI .

Inscrieri privind dezmembramintele dreptului de proprietate, drepturi reale de garanție și sarcini	Referințe
NU SUNT	

Anexa Nr. 1 La Partea I**Teren**

Nr cadastral	Suprafața (mp)*	Observații / Referințe
	3.538	

* Suprafața este determinată în planul de proiecție Stereo 70.

**Date referitoare la teren**

Crt	Categorie folosință	Intravilan	Suprafața (mp)	Tarla	Parcelă	Nr. topo	Observații / Referințe
1	ape curgătoare	NU	3.538	-	-	-	

Lungime Segmente

1) Valorile lungimilor segmentelor sunt obținute din proiecție în plan.

Punct început	X / Y	Punct sfârșit	X / Y	Lungime segment	Punct început	X / Y	Punct sfârșit	X / Y	Lungime segment	Punct început	X / Y	Punct sfârșit	X / Y	Lungime segment
1	437.395,481 694.352,861	2	437.398,619 694.345,974	7.568	2	437.398,619 694.345,974	3	437.397,055 694.340,803	5.402	3	437.397,055 694.340,803	4	437.390,437 694.334,07	9.441
4	437.390,437 694.334,07	5	437.386,944 694.323,206	11.41 2	5	437.386,944 694.323,206	6	437.382,311 694.310,58	13.44 9	6	437.382,311 694.310,58	7	437.371,559 694.303,404	12.92 7
7	437.371,559 694.303,404	8	437.364,403 694.309,54	9.426	8	437.364,403 694.309,54	9	437.352,573 694.314,404	12.79 1	9	437.352,573 694.314,404	10	437.344,536 694.307,507	10.59 1
10	437.344,536 694.307,507	11	437.344,376 694.302,426	5.084	11	437.344,376 694.302,426	12	437.342,216 694.286,67	15.90 3	12	437.342,216 694.286,67	13	437.347,772 694.267,587	19.87 5
13	437.347,772 694.267,587	14	437.351,989 694.260,716	8.062	14	437.351,989 694.260,716	15	437.364,23 694.255,55	13.28 6	15	437.364,23 694.255,55	16	437.363,145 694.251,965	3.746

Punct început	X / Y	Punct sfârșit	X / Y	Lungime segment	Punct început	X / Y	Punct sfârșit	X / Y	Lungime segment	Punct început	X / Y	Punct sfârșit	X / Y	Lungime segment
16	437.363,145 694.251,965	17	437.360,335 694.248,083	4.792	17	437.360,335 694.248,083	18	437.357,131 694.252,81	5.711	18	437.357,131 694.252,81	19	437.347,94 694.250,828	9.402
19	437.347,94 694.250,828	20	437.340,435 694.243,844	10.252	20	437.340,435 694.243,844	21	437.338,541 694.235,261	8.789	21	437.338,541 694.235,261	22	437.332,66 694.236,623	6.037
22	437.332,66 694.236,623	23	437.325,662 694.231,233	8.833	23	437.325,662 694.231,233	24	437.320,422 694.220,485	11.957	24	437.320,422 694.220,485	25	437.319,044 694.215,501	5.171
25	437.319,044 694.215,501	26	437.331,796 694.207,973	14.808	26	437.331,796 694.207,973	27	437.337,451 694.206,095	5.959	27	437.337,451 694.206,095	28	437.331,404 694.190,641	16.595
28	437.331,404 694.190,641	29	437.323,03 694.184,96	10.119	29	437.323,03 694.184,96	30	437.306,187 694.182,46	17.028	30	437.306,187 694.182,46	31	437.297,621 694.178,33	9.51
31	437.297,621 694.178,33	32	437.292,734 694.172,761	7.409	32	437.292,734 694.172,761	33	437.285,886 694.168,279	8.184	33	437.285,886 694.168,279	34	437.282,154 694.163,2	6.303
34	437.282,154 694.163,2	35	437.277,991 694.158,986	5.924	35	437.277,991 694.158,986	36	437.273,94 694.156,545	4.73	36	437.273,94 694.156,545	37	437.268,39 694.155,381	5.671
37	437.268,39 694.155,381	38	437.261,826 694.154,145	6.679	38	437.261,826 694.154,145	39	437.252,002 694.151,317	10.223	39	437.252,002 694.151,317	40	437.242,456 694.149,321	9.752
40	437.242,456 694.149,321	41	437.234,052 694.148,592	8.436	41	437.234,052 694.148,592	42	437.230,5 694.148,98	3.573	42	437.230,5 694.148,98	43	437.226,615 694.148,536	3.91
43	437.226,615 694.148,536	44	437.222,897 694.146,041	4.478	44	437.222,897 694.146,041	45	437.222,317 694.143,765	2.349	45	437.222,317 694.143,765	46	437.221,655 694.139,588	4.229
46	437.221,655 694.139,588	47	437.224,098 694.139,932	2.467	47	437.224,098 694.139,932	48	437.232,425 694.141,106	8.409	48	437.232,425 694.141,106	49	437.250,817 694.144,61	18.723
49	437.250,817 694.144,61	50	437.274,1 694.151,622	24.316	50	437.274,1 694.151,622	51	437.281,843 694.155,29	8.568	51	437.281,843 694.155,29	52	437.287,858 694.160,396	7.89
52	437.287,858 694.160,396	53	437.303,758 694.174,049	20.957	53	437.303,758 694.174,049	54	437.316,71 694.176,41	13.165	54	437.316,71 694.176,41	55	437.327,933 694.181,624	12.375
55	437.327,933 694.181,624	56	437.334,959 694.187,549	9.191	56	437.334,959 694.187,549	57	437.341,223 694.196,937	11.286	57	437.341,223 694.196,937	58	437.341,711 694.208,093	11.167
58	437.341,711 694.208,093	59	437.333,145 694.210,938	9.026	59	437.333,145 694.210,938	60	437.322,827 694.217,029	11.982	60	437.322,827 694.217,029	61	437.323,464 694.219,334	2.391
61	437.323,464 694.219,334	62	437.328,24 694.229,131	10.899	62	437.328,24 694.229,131	63	437.333,422 694.233,122	6.541	63	437.333,422 694.233,122	64	437.340,999 694.231,367	7.778
64	437.340,999 694.231,367	65	437.343,38 694.242,16	11.053	65	437.343,38 694.242,16	66	437.349,494 694.247,85	8.352	66	437.349,494 694.247,85	67	437.355,677 694.249,183	6.325
67	437.355,677 694.249,183	68	437.361,07 694.243,868	7.572	68	437.361,07 694.243,868	69	437.364,782 694.249,153	6.458	69	437.364,782 694.249,153	70	437.368,727 694.257,168	8.933
70	437.368,727 694.257,168	71	437.354,206 694.263,296	15.761	71	437.354,206 694.263,296	72	437.350,76 694.268,91	6.587	72	437.350,76 694.268,91	73	437.345,519 694.286,913	18.75
73	437.345,519 694.286,913	74	437.347,608 694.302,154	15.383	74	437.347,608 694.302,154	75	437.349,831 694.306,918	5.257	75	437.349,831 694.306,918	76	437.353,986 694.306,516	4.174
76	437.353,986 694.306,516	77	437.368,365 694.300,561	15.563	77	437.368,365 694.300,561	78	437.374,211 694.299,441	5.952	78	437.374,211 694.299,441	79	437.384,537 694.302,167	10.68
79	437.384,537 694.302,167	80	437.389,894 694.310,051	9.532	80	437.389,894 694.310,051	81	437.401,617 694.326,617	20.294	81	437.401,617 694.326,617	82	437.401,493 694.333,388	6.772
82	437.401,493 694.333,388	83	437.414,204 694.341,771	15.226	83	437.414,204 694.341,771	84	437.414,913 694.345,772	4.063	84	437.414,913 694.345,772	85	437.410,056 694.352,292	8.13
85	437.410,056 694.352,292	86	437.391,925 694.360,758	20.01	86	437.391,925 694.360,758	87	437.389,816 694.364,276	4.102	87	437.389,816 694.364,276	88	437.393,62 694.369,188	6.213
88	437.393,62 694.369,188	89	437.393,285 694.378,162	8.98	89	437.393,285 694.378,162	90	437.399,872 694.390,325	13.832	90	437.399,872 694.390,325	91	437.414,815 694.419,128	32.449
91	437.414,815 694.419,128	92	437.418,307 694.422,608	4.93	92	437.418,307 694.422,608	93	437.421,865 694.423,564	3.684	93	437.421,865 694.423,564	94	437.423,968 694.424,796	2.437
94	437.423,968 694.424,796	95	437.423,52 694.427,404	2.646	95	437.423,52 694.427,404	96	437.422,626 694.438,755	11.386	96	437.422,626 694.438,755	97	437.425,513 694.445,265	7.121
97	437.425,513 694.445,265	98	437.433,062 694.461,795	18.172	98	437.433,062 694.461,795	99	437.443,951 694.481,334	22.368	99	437.443,951 694.481,334	100	437.451,694 694.492,913	13.929
100	437.451,694 694.492,913	101	437.461,228 694.508,294	18.096	101	437.461,228 694.508,294	102	437.446,517 694.506,005	14.888	102	437.446,517 694.506,005	103	437.436,826 694.487,382	20.994
103	437.436,826 694.487,382	104	437.427,063 694.466,627	22.937	104	437.427,063 694.466,627	105	437.416,344 694.448,866	20.745	105	437.416,344 694.448,866	106	437.416,544 694.432,551	16.316
106	437.416,544 694.432,551	107	437.410,063 694.417,779	16.131	107	437.410,063 694.417,779	108	437.400,194 694.404,173	16.808	108	437.400,194 694.404,173	109	437.392,578 694.390,728	15.452
109	437.392,578 694.390,728	110	437.388,561 694.379,691	11.745	110	437.388,561 694.379,691	111	437.384,946 694.371,262	9.171	111	437.384,946 694.371,262	112	437.383,34 694.364,74	6.717
112	437.383,34 694.364,74	113	437.383,556 694.361,509	3.238	113	437.383,556 694.361,509	114	437.386,988 694.358,218	4.755	114	437.386,988 694.358,218	1	437.395,481 694.352,861	10.041

**** Lungimile segmentelor sunt determinate în planul de proiecție Stereo 70 și sunt rotunjite la 1 milimetru.**

***** Distanța dintre puncte este formată din segmente cumulate ce sunt mai mici decât valoarea 1 milimetru.**

**DATE DESPRE IMOBILUL NR. 4495**

Oficiul de Cadastru și Publicitate Imobiliară MARAMURES
Biroul de Cadastru și Publicitate Imobiliară Dragomiresti

A. Partea I. Descrierea imobilului

TEREN Extravilan

Nr. CF vechi:1691

Adresa: Jud. Maramures, Locul numit "Fața Văii Luncii"

Nr. Crt	Nr cadastral Nr. topografic	Suprafața* (mp)	Observații / Referințe
A1		8.193	Sector cadastral:60 Teren neimprejmuit; parte din nr. topografic 3747

B. Partea II. Proprietari și acte

Inscrieri privitoare la dreptul de proprietate și alte drepturi reale		Referințe
4495 / 03/08/2024		
Act Normativ nr. Legea nr. 7, din 13/03/1996 emis de Parlamentul României;		
B1	Intabulare, drept de PROPRIETATE, dobandit prin Lege, cota actuala 1/1 1) NEIDENTIFICAT NEIDENTIFICAT	A1
Act Administrativ nr. Adeverință nr. 3038, din 30/07/2024 emis de Primăria Comunei Strâmtura;		
B2	Se notează posesia faptică în favoarea lui 1) BOROICA IRINA	A1

C. Partea III. SARCINI .

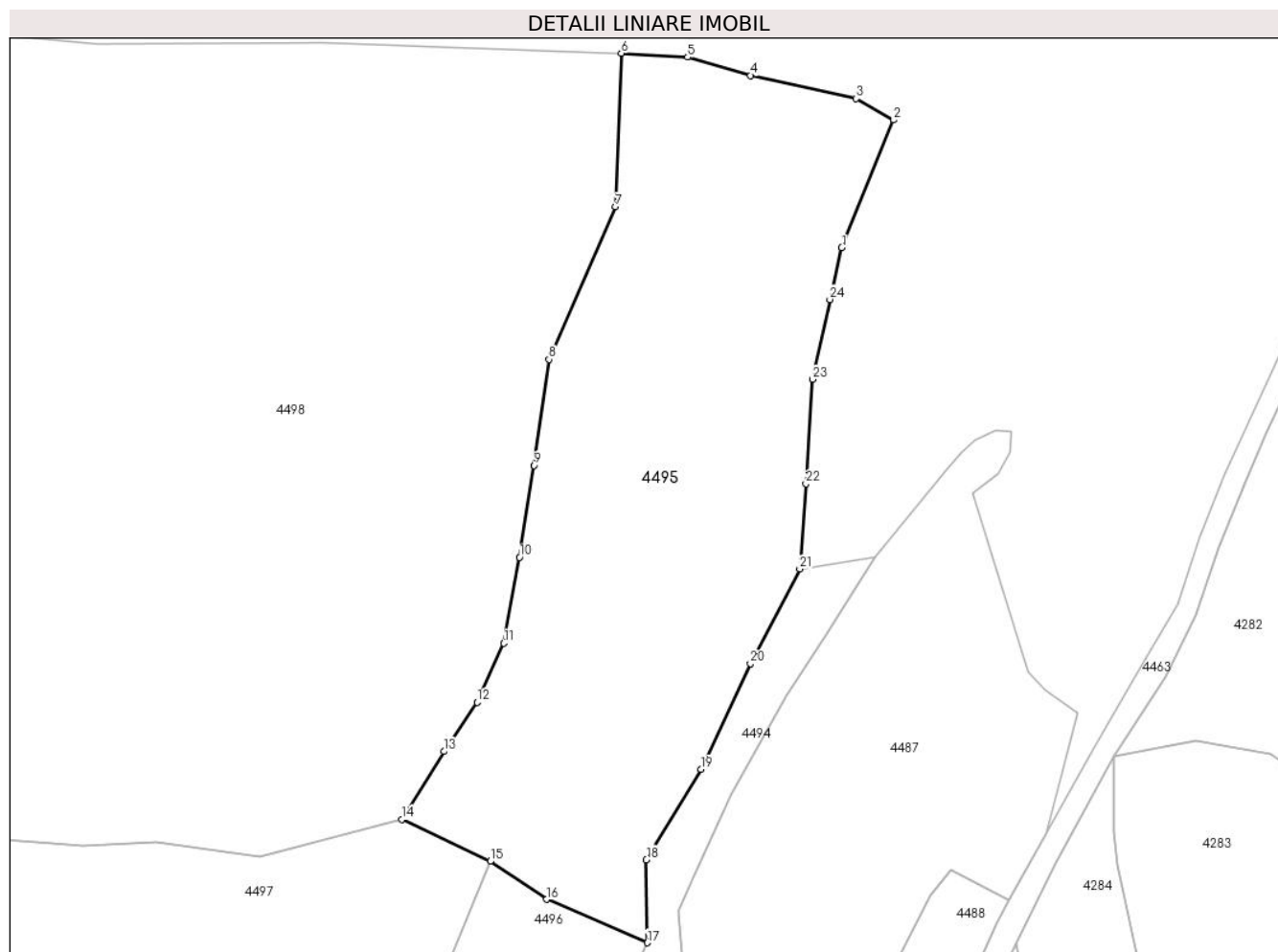
Inscrieri privind dezmembramintele dreptului de proprietate, drepturi reale de garanție și sarcini	Referințe
NU SUNT	

Anexa Nr. 1 La Partea I

Teren

Nr cadastral	Suprafața (mp)*	Observații / Referințe
	8.193	parte din nr. topografic 3747

* Suprafața este determinată în planul de proiecție Stereo 70.



Date referitoare la teren

Crt	Categorie folosință	Intra vilan	Suprafața (mp)	Tarla	Parcelă	Nr. topo	Observații / Referințe
1	faneata	NU	8.193	-	-	-	

Lungime Segmente

1) Valorile lungimilor segmentelor sunt obținute din proiecție în plan.

Punct început	X / Y	Punct sfârșit	X / Y	Lungime segment (** (m)
1	437.454,782 694.569,172	2	437.464,972 694.594,227	27.048
3	437.457,585 694.598,459	4	437.436,856 694.602,98	21.216
5	437.424,461 694.606,559	6	437.411,411 694.607,345	13.074
7	437.410,316 694.577,149	8	437.397,228 694.547,155	32.725
9	437.394,235 694.526,349	10	437.391,417 694.508,271	18.296

Punct început	X / Y	Punct sfârșit	X / Y	Lungime segment (** (m)
2	437.464,972 694.594,227	3	437.457,585 694.598,459	8.513
4	437.436,856 694.602,98	5	437.424,461 694.606,559	12.901
6	437.411,411 694.607,345	7	437.410,316 694.577,149	30.216
8	437.397,228 694.547,155	9	437.394,235 694.526,349	21.02
10	437.391,417 694.508,271	11	437.388,291 694.491,406	17.152

Punct început	X / Y	Punct sfârșit	X / Y	Lungime segment (** (m)
11	437.388,291 694.491,406	12	437.383,064 694.479,81	12.72
13	437.376,544 694.470,134	14	437.368,234 694.456,771	15.736
15	437.385,661 694.448,555	16	437.396,725 694.441,078	13.354
17	437.416,544 694.432,551	18	437.416,344 694.448,866	16.316
19	437.427,063 694.466,627	20	437.436,826 694.487,382	22.937
21	437.446,517 694.506,005	22	437.447,735 694.522,739	16.778
23	437.449,019 694.543,26	24	437.452,441 694.558,971	16.079

Punct început	X / Y	Punct sfârșit	X / Y	Lungime segment (** (m)
12	437.383,064 694.479,81	13	437.376,544 694.470,134	11.668
14	437.368,234 694.456,771	15	437.385,661 694.448,555	19.267
16	437.396,725 694.441,078	17	437.416,544 694.432,551	21.576
18	437.416,344 694.448,866	19	437.427,063 694.466,627	20.745
20	437.436,826 694.487,382	21	437.446,517 694.506,005	20.994
22	437.447,735 694.522,739	23	437.449,019 694.543,26	20.561
24	437.452,441 694.558,971	1	437.454,782 694.569,172	10.466

** Lungimile segmentelor sunt determinate în planul de proiecție Stereo 70 și sunt rotunjite la 1 milimetru.

*** Distanța dintre puncte este formată din segmente cumulate ce sunt mai mici decât valoarea 1 milimetru.

**DATE DESPRE IMOBILUL NR. 4496**

Oficiul de Cadastru și Publicitate Imobiliară MARAMURES
Biroul de Cadastru și Publicitate Imobiliară Dragomiresti

A. Partea I. Descrierea imobilului

TEREN Extravilan

Nr. CF vechi:2507

Adresa: Jud. Maramures, Locul numit "Fața Văii Luncii"

Nr. Crt	Nr cadastral Nr. topografic	Suprafața* (mp)	Observații / Referințe
A1		1.050	Sector cadastral:60 Teren neimprejmuit; parte din nr. topografic 3750

B. Partea II. Proprietari și acte

Inscrieri privitoare la dreptul de proprietate și alte drepturi reale		Referințe
4496 / 03/08/2024		
Act Normativ nr. Legea nr. 7, din 13/03/1996 emis de Parlamentul României;		
B1	Intabulare, drept de PROPRIETATE, dobandit prin Lege, cota actuala 1/1 1) NEIDENTIFICAT NEIDENTIFICAT	A1
Act Administrativ nr. Adeverință nr. 3039, din 30/07/2024 emis de Primăria Comunei Strâmtura;		
B2	Se notează posesia faptică în favoarea lui 1) BOROICA DUMITRU	A1

C. Partea III. SARCINI .

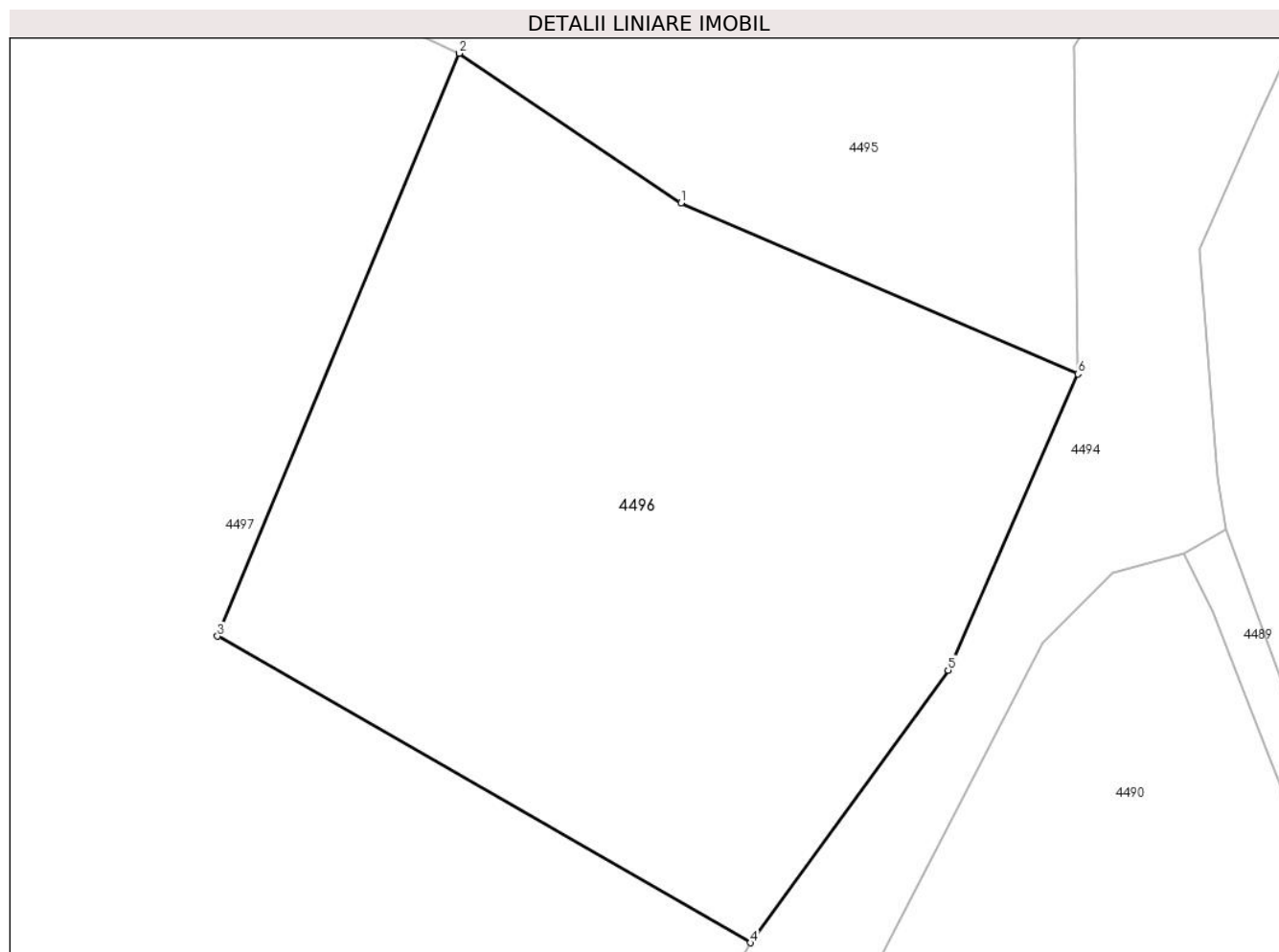
Inscrieri privind dezmembramintele dreptului de proprietate, drepturi reale de garanție și sarcini	Referințe
NU SUNT	

Anexa Nr. 1 La Partea I

Teren

Nr cadastral	Suprafața (mp)*	Observații / Referințe
	1.050	parte din nr. topografic 3750

* Suprafața este determinată în planul de proiecție Stereo 70.



Date referitoare la teren

Crt	Categorie folosință	Intravilan	Suprafața (mp)	Tarla	Parcelă	Nr. topo	Observații / Referințe
1	faneata	NU	1.050	-	-	-	Împădurită

Lungime Segmente

1) Valorile lungimilor segmentelor sunt obținute din proiecție în plan.

Punct început	X / Y	Punct sfârșit	X / Y	Lungime segment (** (m)
1	437.396,725 694.441,078	2	437.385,661 694.448,555	13.354
2	437.385,661 694.448,555	3	437.373,587 694.419,466	31.495
3	437.373,587 694.419,466	4	437.400,194 694.404,173	30.689
4	437.400,194 694.404,173	5	437.410,063 694.417,779	16.808
5	437.410,063 694.417,779	6	437.416,544 694.432,551	16.131

Punct început	X / Y	Punct sfârșit	X / Y	Lungime segment (** (m)
6	437.416,544 694.432,551	1	437.396,725 694.441,078	21.576

** Lungimile segmentelor sunt determinate în planul de proiecție Stereo 70 și sunt rotunjite la 1 milimetru.

*** Distanța dintre puncte este formată din segmente cumulate ce sunt mai mici decât valoarea 1 milimetru.

**DATE DESPRE IMOBILUL NR. 4497**

Oficiul de Cadastru și Publicitate Imobiliară MARAMURES
Biroul de Cadastru și Publicitate Imobiliară Dragomiresti

A. Partea I. Descrierea imobilului

TEREN Extravilan

Nr. CF vechi:415
Nr. topografic:3751

Adresa: Jud. Maramures, Locul numit "Fața Văii Luncii"

Nr. Crt	Nr cadastral Nr. topografic	Suprafața* (mp)	Observații / Referințe
A1	51382	8.369	Sector cadastral:60 Teren neimprejmuit; parte din nr. topografic 3809

B. Partea II. Proprietari și acte

Inscrieri privitoare la dreptul de proprietate și alte drepturi reale	Referințe
4497 / 03/08/2024	
Act Normativ nr. Legea nr. 7, din 13/03/1996 emis de Parlamentul României;	
B1	A1
Intabulare, drept de PROPRIETATE, dobandit prin Lege, cota actuala 1/1 1) NEIDENTIFICAT NEIDENTIFICAT	
Act Administrativ nr. Adeverință nr. 3040, din 30/07/2024 emis de Primăria Comunei Strâmtura;	
B2	A1
Se notează posesia faptică în favoarea lui 1) RAC VASILE	

C. Partea III. SARCINI .

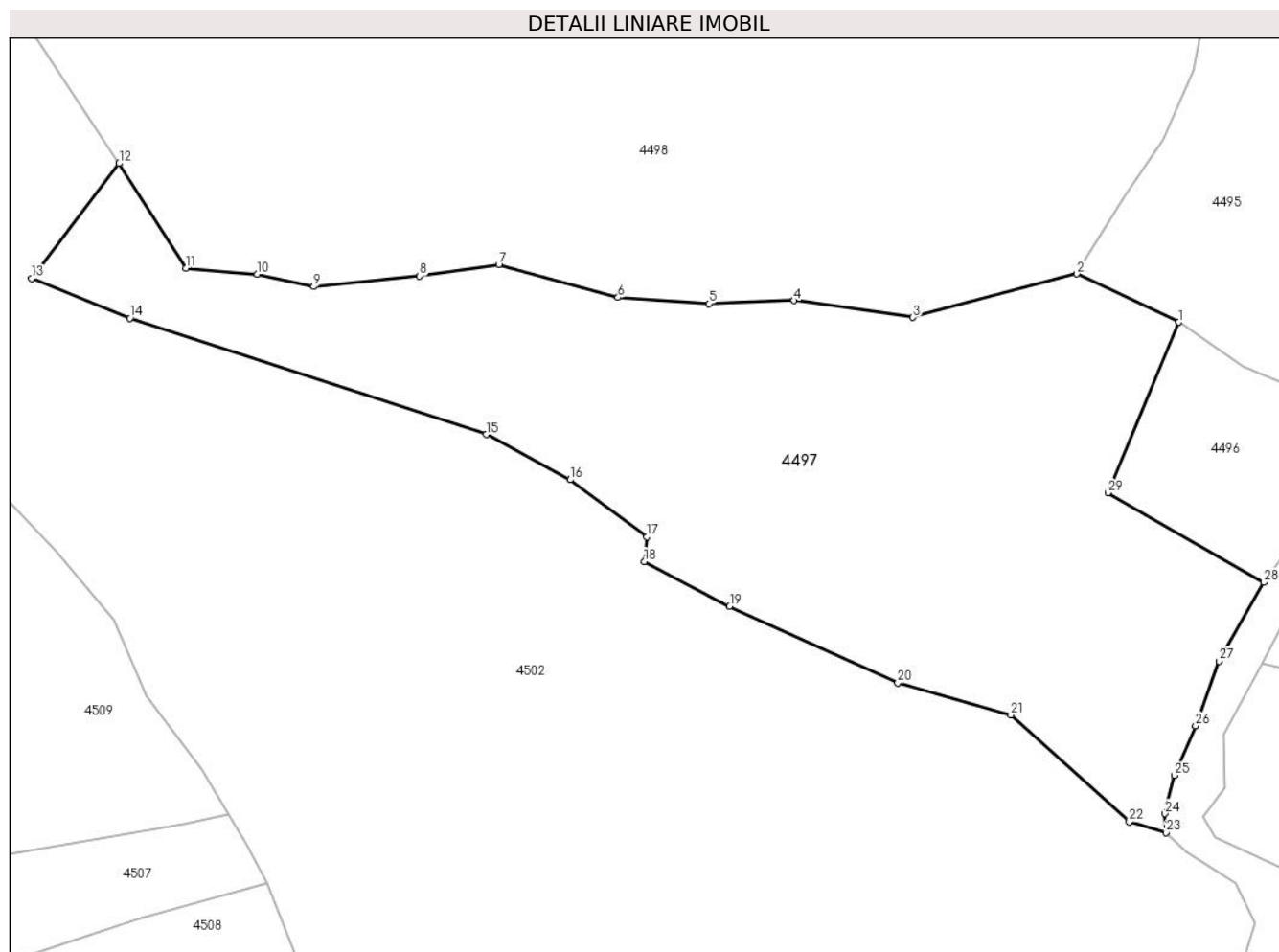
Inscrieri privind dezmembramintele dreptului de proprietate, drepturi reale de garanție și sarcini	Referințe
NU SUNT	

Anexa Nr. 1 La Partea I

Teren

Nr cadastral	Suprafața (mp)*	Observații / Referințe
51382	8.369	parte din nr. topografic 3809

* Suprafața este determinată în planul de proiecție Stereo 70.



Date referitoare la teren

Crt	Categorie folosință	Intravilan	Suprafața (mp)	Tarla	Parcelă	Nr. topo	Observații / Referințe
1	faneata	NU	1.730	-	-	-	
2	faneata	NU	6.639	-	-	-	împădurită

Lungime Segmente

1) Valorile lungimilor segmentelor sunt obținute din proiecție în plan.

Punct început	X / Y	Punct sfârșit	X / Y	Lungime segment (** (m))
1	437.385,661 694.448,555	2	437.368,234 694.456,771	19.267
3	437.340,323 694.449,388	4	437.320,044 694.452,251	20.48
5	437.305,452 694.451,719	6	437.289,971 694.452,784	15.518
7	437.269,619 694.458,331	8	437.256,127 694.456,405	13.629

Punct început	X / Y	Punct sfârșit	X / Y	Lungime segment (** (m))
2	437.368,234 694.456,771	3	437.340,323 694.449,388	28.871
4	437.320,044 694.452,251	5	437.305,452 694.451,719	14.602
6	437.289,971 694.452,784	7	437.269,619 694.458,331	21.094
8	437.256,127 694.456,405	9	437.238,039 694.454,619	18.176

Punct început	X / Y	Punct sfârșit	X / Y	Lungime segment (** (m)
9	437.238,039 694.454,619	10	437.228,405 694.456,729	9.862
11	437.216,273 694.457,737	12	437.204,801 694.475,621	21.247
13	437.189,885 694.456,031	14	437.206,648 694.449,215	18.096
15	437.267,465 694.429,4	16	437.281,831 694.421,685	16.307
17	437.294,918 694.411,967	18	437.294,472 694.407,75	4.241
19	437.309,018 694.400,1	20	437.337,697 694.387,022	31.52
21	437.357,028 694.381,551	22	437.377,233 694.363,313	27.219
23	437.383,556 694.361,509	24	437.383,34 694.364,74	3.238
25	437.384,946 694.371,262	26	437.388,561 694.379,691	9.171
27	437.392,578 694.390,728	28	437.400,194 694.404,173	15.452
29	437.373,587 694.419,466	1	437.385,661 694.448,555	31.495

Punct început	X / Y	Punct sfârșit	X / Y	Lungime segment (** (m)
10	437.228,405 694.456,729	11	437.216,273 694.457,737	12.174
12	437.204,801 694.475,621	13	437.189,885 694.456,031	24.622
14	437.206,648 694.449,215	15	437.267,465 694.429,4	63.964
16	437.281,831 694.421,685	17	437.294,918 694.411,967	16.301
18	437.294,472 694.407,75	19	437.309,018 694.400,1	16.435
20	437.337,697 694.387,022	21	437.357,028 694.381,551	20.09
22	437.377,233 694.363,313	23	437.383,556 694.361,509	6.575
24	437.383,34 694.364,74	25	437.384,946 694.371,262	6.717
26	437.388,561 694.379,691	27	437.392,578 694.390,728	11.745
28	437.400,194 694.404,173	29	437.373,587 694.419,466	30.689

** Lungimile segmentelor sunt determinate în planul de proiecție Stereo 70 și sunt rotunjite la 1 milimetru.

*** Distanța dintre puncte este formată din segmente cumulate ce sunt mai mici decât valoarea 1 milimetru.

**DATE DESPRE IMOBILUL NR. 4498**

Oficiul de Cadastru și Publicitate Imobiliară MARAMURES
Biroul de Cadastru și Publicitate Imobiliară Dragomiresti

A. Partea I. Descrierea imobilului

TEREN Extravilan

Nr. CF vechi:415, 1691

Adresa: Jud. Maramures, Locul numit "Fața Văii Luncii"

Nr. Crt	Nr cadastral Nr. topografic	Suprafața* (mp)	Observații / Referințe
A1	52375	31.607	Sector cadastral:60 Teren neimprejmuit; parte din nr. topografic 3809, 3739, 3747

B. Partea II. Proprietari și acte

Inscrieri privitoare la dreptul de proprietate și alte drepturi reale		Referințe
4498 / 03/08/2024		
Act Normativ nr. Legea nr. 7, din 13/03/1996 emis de Parlamentul României;		
B1	Intabulare, drept de PROPRIETATE, dobandit prin Lege, cota actuala 1/1 1) NEIDENTIFICAT NEIDENTIFICAT	A1
Act Administrativ nr. Adeverință nr. 3041, din 30/07/2024 emis de Primăria Comunei Strâmtura;		
B2	Se notează posesia faptică în favoarea lui 1) BOTÎRLA GRIGORE , cotă nedeterminată 2) BOTÎRLĂ MIHAI , cotă nedeterminată	A1

C. Partea III. SARCINI .

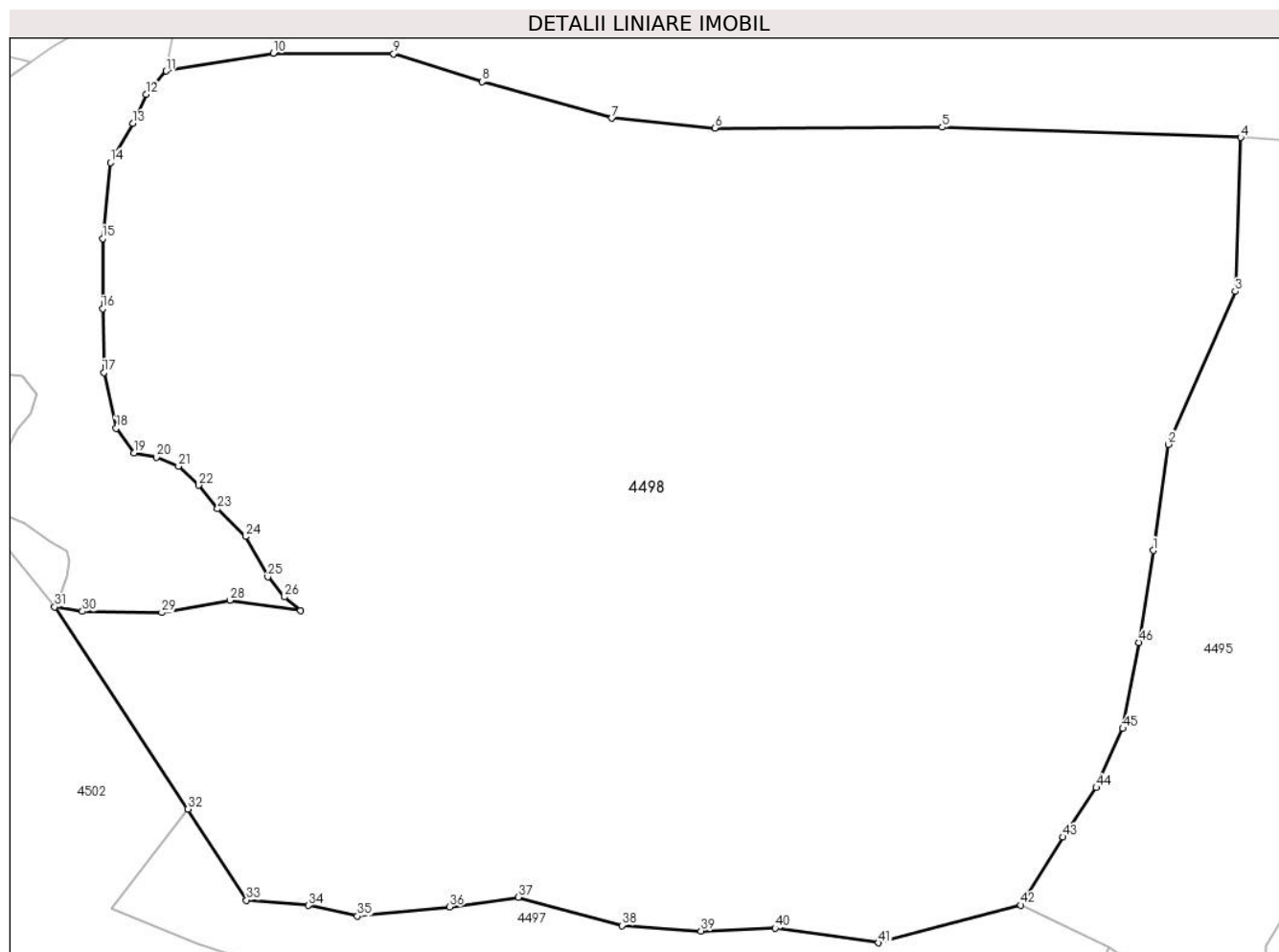
Inscrieri privind dezmembramintele dreptului de proprietate, drepturi reale de garanție și sarcini	Referințe
NU SUNT	

Anexa Nr. 1 La Partea I

Teren

Nr cadastral	Suprafața (mp)*	Observații / Referințe
52375	31.607	parte din nr. topografic 3809, 3739, 3747

* Suprafața este determinată în planul de proiecție Stereo 70.



Date referitoare la teren

Crt	Categorie folosință	Intravilan	Suprafața (mp)	Tarla	Parcelă	Nr. topo	Observații / Referințe
1	faneata	NU	7.200	-	-	-	
2	faneata	NU	18.907	-	-	-	Împădurită
3	padure	NU	5.500	-	-	-	

Lungime Segmente

1) Valorile lungimilor segmentelor sunt obținute din proiecție în plan.

Punct început	X / Y	Punct sfârșit	X / Y	Lungime segment
1	437.394,235 694.526,349	2	437.397,228 694.547,155	21.02
4	437.411,411 694.607,345	5	437.352,834 694.609,346	58.61
7	437.287,958 694.611,118	8	437.262,578 694.618,269	26.36
10	437.221,516 694.623,852	11	437.200,524 694.620,373	21.27
2	437.397,228 694.547,155	3	437.410,316 694.577,149	32.72
5	437.352,834 694.609,346	6	437.308,216 694.609,201	44.61
8	437.262,578 694.618,269	9	437.245,149 694.623,769	18.27
11	437.200,524 694.620,373	12	437.196,581 694.615,773	6.059
3	437.410,316 694.577,149	4	437.411,411 694.607,345	30.21
6	437.308,216 694.609,201	7	437.287,958 694.611,118	20.34
9	437.245,149 694.623,769	10	437.221,516 694.623,852	23.63
12	437.196,581 694.615,773	13	437.193,953 694.610,079	6.271

Punct început	X / Y	Punct sfârșit	X / Y	Lungime segment	Punct început	X / Y	Punct sfârșit	X / Y	Lungime segment	Punct început	X / Y	Punct sfârșit	X / Y	Lungime segment
13	437.193,953 694.610,079	14	437.189,573 694.602,413	8.829	14	437.189,573 694.602,413	15	437.188,04 694.587,52	14.97 2	15	437.188,04 694.587,52	16	437.188,04 694.573,722	13.79 8
16	437.188,04 694.573,722	17	437.188,259 694.561,237	12.48 7	17	437.188,259 694.561,237	18	437.190,668 694.550,286	11.21 3	18	437.190,668 694.550,286	19	437.194,172 694.545,468	5.957
19	437.194,172 694.545,468	20	437.198,552 694.544,592	4.467	20	437.198,552 694.544,592	21	437.202,933 694.542,84	4.718	21	437.202,933 694.542,84	22	437.206,875 694.539,116	5.423
22	437.206,875 694.539,116	23	437.210,599 694.534,517	5.918	23	437.210,599 694.534,517	24	437.216,074 694.529,042	7.743	24	437.216,074 694.529,042	25	437.220,454 694.521,157	9.02
25	437.220,454 694.521,157	26	437.223,74 694.517,215	5.132	26	437.223,74 694.517,215	27	437.226,938 694.514,565	4.153	27	437.226,938 694.514,565	28	437.213,008 694.516,557	14.07 2
28	437.213,008 694.516,557	29	437.199,648 694.514,148	13.57 5	29	437.199,648 694.514,148	30	437.184,097 694.514,367	15.55 3	30	437.184,097 694.514,367	31	437.178,622 694.515,266	5.548
31	437.178,622 694.515,266	32	437.204,801 694.475,621	47.50 9	32	437.204,801 694.475,621	33	437.216,273 694.457,737	21.24 7	33	437.216,273 694.457,737	34	437.228,405 694.456,729	12.17 4
34	437.228,405 694.456,729	35	437.238,039 694.454,619	9.862	35	437.238,039 694.454,619	36	437.256,127 694.456,405	18.17 6	36	437.256,127 694.456,405	37	437.269,619 694.458,331	13.62 9
37	437.269,619 694.458,331	38	437.289,971 694.452,784	21.09 4	38	437.289,971 694.452,784	39	437.305,452 694.451,719	15.51 8	39	437.305,452 694.451,719	40	437.320,044 694.452,251	14.60 2
40	437.320,044 694.452,251	41	437.340,323 694.449,388	20.48	41	437.340,323 694.449,388	42	437.368,234 694.456,771	28.87 1	42	437.368,234 694.456,771	43	437.376,544 694.470,134	15.73 6
43	437.376,544 694.470,134	44	437.383,064 694.479,81	11.66 8	44	437.383,064 694.479,81	45	437.388,291 694.491,406	12.72	45	437.388,291 694.491,406	46	437.391,417 694.508,271	17.15 2
46	437.391,417 694.508,271	1	437.394,235 694.526,349	18.29 6										

** Lungimile segmentelor sunt determinate în planul de proiecție Stereo 70 și sunt rotunjite la 1 milimetru.

*** Distanța dintre puncte este formată din segmente cumulate ce sunt mai mici decât valoarea 1 milimetru.

**DATE DESPRE IMOBILUL NR. 4499**

Oficiul de Cadastru și Publicitate Imobiliară MARAMURES
Biroul de Cadastru și Publicitate Imobiliară Dragomirești

A. Partea I. Descrierea imobilului

TEREN Extravilan

Nr. CF vechi:1691, 415

Adresa: Jud. Maramures

Nr. Crt	Nr cadastral Nr. topografic	Suprafața* (mp)	Observații / Referințe
A1		4.012	Sector cadastral:60 Teren neimprijmuit; parte din nr. topografic 3738, 3809

B. Partea II. Proprietari și acte

Inscrieri privitoare la dreptul de proprietate și alte drepturi reale		Referințe
4499 / 03/08/2024		
Act Normativ nr. HOTĂRÂRE DE GUVERN nr. 1.705, din 29/11/2006 emis de Guvernul României;		
B1	Intabulare, drept de PROPRIETATE, dobandit prin Lege, cota actuala 1/1 1) STATUL ROMÂN, CIF:9999999999999, DOMENIUL PUBLIC	A1
Act Normativ nr. HOTĂRÂRE DE GUVERN nr. 1.705, din 29/11/2006 emis de Guvernul României (Act Normativ Anexa nr. 3 - Inventarul centralizat al bunurilor din domeniul public al Statului, poziția nr.1363; Act Normativ nr. Ordin Ministru nr. 1452 din 06.11.2017 emis de Ministerul Apelor și Pădurilor; Act Administrativ Declarație nr. 51282 din 19.08.2024 emis de Direcția Silvică Maramureș.);		
B2	Intabulare, drept de ADMINISTRARE, dobandit prin Lege, cota actuala 1/1 1) REGIA NAȚIONALĂ A PĂDURILOR ROMSILVA RA, CIF:1590120, PRIN DIRECȚIA SILVICĂ MARAMUREȘ	A1

C. Partea III. SARCINI .

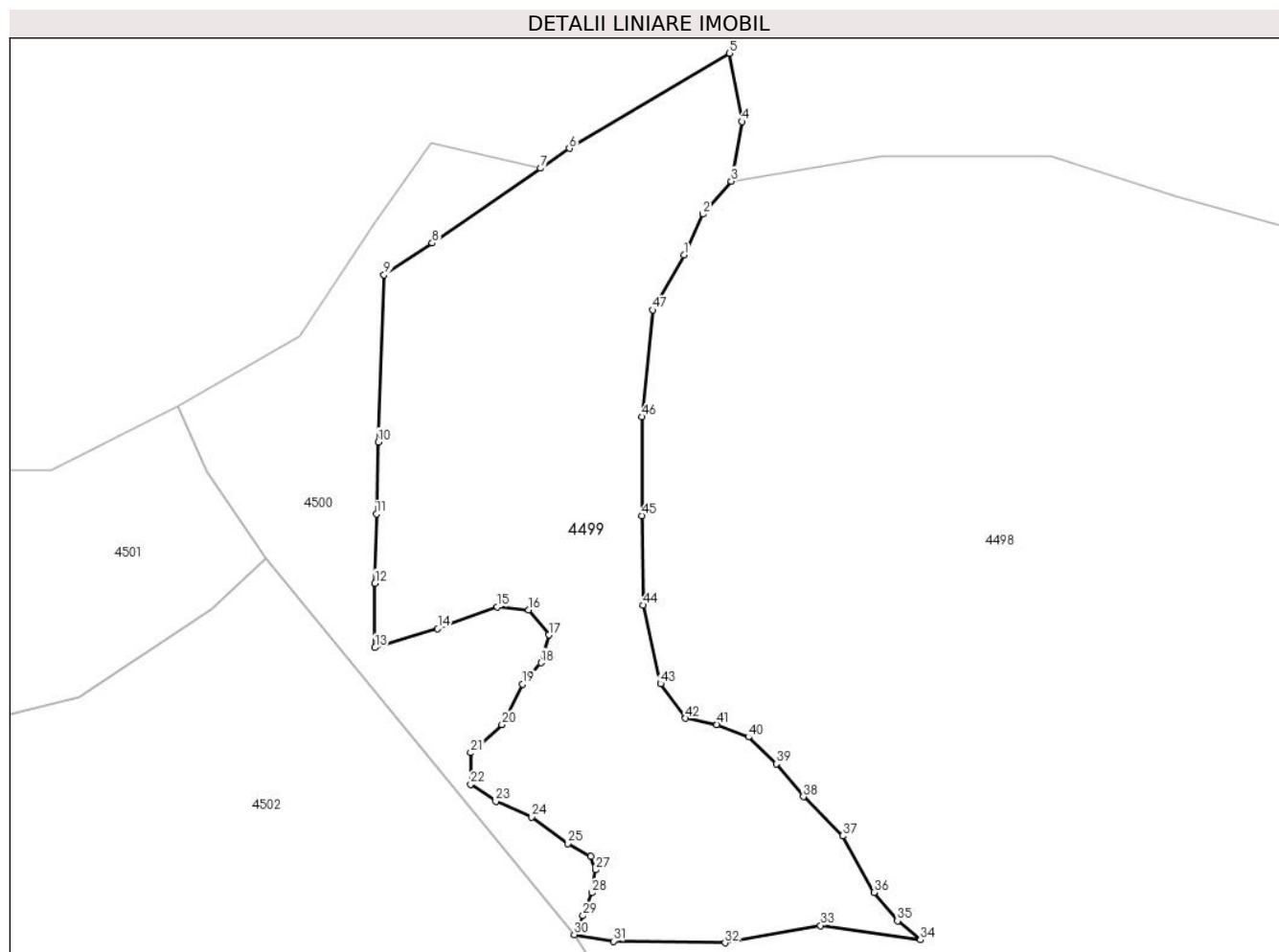
Inscrieri privind dezmembramentele dreptului de proprietate, drepturi reale de garanție și sarcini	Referințe
NU SUNT	

Anexa Nr. 1 La Partea I

Teren

Nr cadastral	Suprafața (mp)*	Observații / Referințe
	4.012	parte din nr. topografic 3738, 3809

* Suprafața este determinată în planul de proiecție Stereo 70.



Date referitoare la teren

Crt	Categorie folosință	Intravilan	Suprafața (mp)	Tarla	Parcelă	Nr. topo	Observații / Referințe
1	padure	NU	4.012	UP 1	UA 322MM1	-	

Lungime Segmente

1) Valorile lungimilor segmentelor sunt obținute din proiecție în plan.

Punct început	X / Y	Punct sfârșit	X / Y	Lungime segment	Punct început	X / Y	Punct sfârșit	X / Y	Lungime segment	Punct început	X / Y	Punct sfârșit	X / Y	Lungime segment
1	437.193,953 694.610,079	2	437.196,581 694.615,773	6.271	2	437.196,581 694.615,773	3	437.200,524 694.620,373	6.059	3	437.200,524 694.620,373	4	437.202,057 694.628,695	8.462
4	437.202,057 694.628,695	5	437.200,297 694.638,227	9.693	5	437.200,297 694.638,227	6	437.177,95 694.624,957	25.99	6	437.177,95 694.624,957	7	437.173,92 694.622,181	4.894
7	437.173,92 694.622,181	8	437.158,793 694.611,76	18.369	8	437.158,793 694.611,76	9	437.152,076 694.607,311	8.057	9	437.152,076 694.607,311	10	437.151,244 694.584,015	23.311
10	437.151,244 694.584,015	11	437.151,025 694.573,941	10.076	11	437.151,025 694.573,941	12	437.150,806 694.564,304	9.639	12	437.150,806 694.564,304	13	437.150,806 694.555,324	8.98
13	437.150,806 694.555,324	14	437.159,567 694.557,952	9.147	14	437.159,567 694.557,952	15	437.167,89 694.561,018	8.87	15	437.167,89 694.561,018	16	437.172,27 694.560,58	4.402
16	437.172,27 694.560,58	17	437.175,117 694.557,076	4.515	17	437.175,117 694.557,076	18	437.173,974 694.553,208	4.033	18	437.173,974 694.553,208	19	437.171,429 694.550,221	3.924

Punct început	X / Y	Punct sfârșit	X / Y	Lungime segment	Punct început	X / Y	Punct sfârșit	X / Y	Lungime segment	Punct început	X / Y	Punct sfârșit	X / Y	Lungime segment
19	437.171,429 694.550,221	20	437.168,547 694.544,592	6.324	20	437.168,547 694.544,592	21	437.164,166 694.540,65	5.893	21	437.164,166 694.540,65	22	437.164,166 694.536,269	4.381
22	437.164,166 694.536,269	23	437.167,671 694.533,86	4.253	23	437.167,671 694.533,86	24	437.172,708 694.531,67	5.492	24	437.172,708 694.531,67	25	437.177,737 694.527,987	6.233
25	437.177,737 694.527,987	26	437.180,946 694.526,217	3.665	26	437.180,946 694.526,217	27	437.181,61 694.524,337	1.994	27	437.181,61 694.524,337	28	437.181,076 694.521,135	3.246
28	437.181,076 694.521,135	29	437.179,839 694.517,921	3.444	29	437.179,839 694.517,921	30	437.178,622 694.515,266	2.921	30	437.178,622 694.515,266	31	437.184,097 694.514,367	5.548
31	437.184,097 694.514,367	32	437.199,648 694.514,148	15.553	32	437.199,648 694.514,148	33	437.213,008 694.516,557	13.575	33	437.213,008 694.516,557	34	437.226,938 694.514,565	14.072
34	437.226,938 694.514,565	35	437.223,74 694.517,215	4.153	35	437.223,74 694.517,215	36	437.220,454 694.521,157	5.132	36	437.220,454 694.521,157	37	437.216,074 694.529,042	9.02
37	437.216,074 694.529,042	38	437.210,599 694.534,517	7.743	38	437.210,599 694.534,517	39	437.206,875 694.539,116	5.918	39	437.206,875 694.539,116	40	437.202,933 694.542,84	5.423
40	437.202,933 694.542,84	41	437.198,552 694.544,592	4.718	41	437.198,552 694.544,592	42	437.194,172 694.545,468	4.467	42	437.194,172 694.545,468	43	437.190,668 694.550,286	5.957
43	437.190,668 694.550,286	44	437.188,259 694.561,237	11.213	44	437.188,259 694.561,237	45	437.188,04 694.573,722	12.487	45	437.188,04 694.573,722	46	437.188,04 694.587,52	13.798
46	437.188,04 694.587,52	47	437.189,573 694.602,413	14.972	47	437.189,573 694.602,413	1	437.193,953 694.610,079	8.829					

** Lungimile segmentelor sunt determinate în planul de proiecție Stereo 70 și sunt rotunjite la 1 milimetru.

*** Distanța dintre puncte este formată din segmente cumulate ce sunt mai mici decât valoarea 1 milimetru.

**DATE DESPRE IMOBILUL NR. 4500**

Oficiul de Cadastru și Publicitate Imobiliară MARAMURES
Biroul de Cadastru și Publicitate Imobiliară Dragomiresti

A. Partea I. Descrierea imobilului

TEREN Extravilan

Nr. CF vechi:1691, 415

Adresa: Jud. Maramures, Locul numit "Fața Văii Luncii"

Nr. Crt	Nr cadastral Nr. topografic	Suprafața* (mp)	Observații / Referințe
A1		1.588	Sector cadastral:60 Teren neimprejmuit; parte din nr. topografic 3738, 3809

B. Partea II. Proprietari și acte

Inscrieri privitoare la dreptul de proprietate și alte drepturi reale		Referințe
4500 / 03/08/2024		
Act Normativ nr. Legea nr. 7, din 13/03/1996 emis de Parlamentul României;		
B1	Intabulare, drept de PROPRIETATE, dobandit prin Lege, cota actuala 1/1 1) NEIDENTIFICAT NEIDENTIFICAT	A1
Act Administrativ nr. Adeverință nr. 3042, din 30/07/2024 emis de Primăria Comunei Strâmtura;		
B2	Se notează posesia faptică în favoarea lui 1) BOTÎRLA GRIGORE , cotă nedeterminată 2) BOTÎRLĂ MIHAI , cotă nedeterminată	A1

C. Partea III. SARCINI .

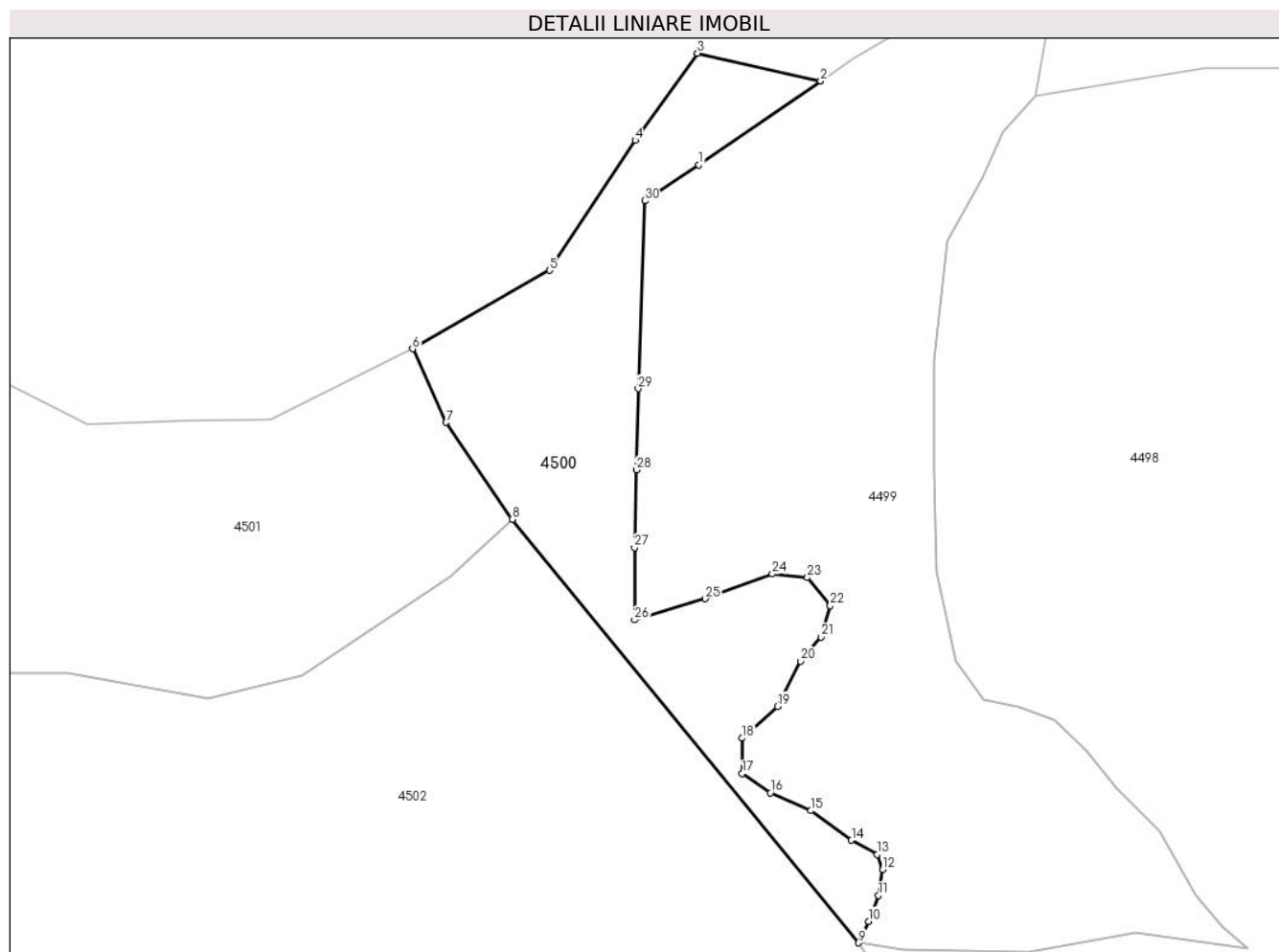
Inscrieri privind dezmembramintele dreptului de proprietate, drepturi reale de garanție și sarcini	Referințe
NU SUNT	

Anexa Nr. 1 La Partea I

Teren

Nr cadastral	Suprafața (mp)*	Observații / Referințe
	1.588	parte din nr. topografic 3738, 3809

* Suprafața este determinată în planul de proiecție Stereo 70.



Date referitoare la teren

Crt	Categorie folosință	Intravilan	Suprafața (mp)	Tarla	Parcelă	Nr. topo	Observații / Referințe
1	faneata	NU	1.588	-	-	-	Împădurită

Lungime Segmente

1) Valorile lungimilor segmentelor sunt obținute din proiecție în plan.

Punct început	X / Y	Punct sfârșit	X / Y	Lungime segment (** (m)
1	437.158,793 694.611,76	2	437.173,92 694.622,181	18.369
3	437.158,617 694.625,629	4	437.150,888 694.614,819	13.289
5	437.140,239 694.598,7	6	437.123,253 694.588,96	19.58
7	437.127,415 694.579,831	8	437.135,619 694.567,815	14.55
9	437.178,622 694.515,266	10	437.179,839 694.517,921	2.921

Punct început	X / Y	Punct sfârșit	X / Y	Lungime segment (** (m)
2	437.173,92 694.622,181	3	437.158,617 694.625,629	15.687
4	437.150,888 694.614,819	5	437.140,239 694.598,7	19.319
6	437.123,253 694.588,96	7	437.127,415 694.579,831	10.033
8	437.135,619 694.567,815	9	437.178,622 694.515,266	67.902
10	437.179,839 694.517,921	11	437.181,076 694.521,135	3.444

Punct început	X / Y	Punct sfârșit	X / Y	Lungime segment (** (m))
11	437.181,076 694.521,135	12	437.181,61 694.524,337	3.246
13	437.180,946 694.526,217	14	437.177,737 694.527,987	3.665
15	437.172,708 694.531,67	16	437.167,671 694.533,86	5.492
17	437.164,166 694.536,269	18	437.164,166 694.540,65	4.381
19	437.168,547 694.544,592	20	437.171,429 694.550,221	6.324
21	437.173,974 694.553,208	22	437.175,117 694.557,076	4.033
23	437.172,27 694.560,58	24	437.167,89 694.561,018	4.402
25	437.159,567 694.557,952	26	437.150,806 694.555,324	9.147
27	437.150,806 694.564,304	28	437.151,025 694.573,941	9.639
29	437.151,244 694.584,015	30	437.152,076 694.607,311	23.311

Punct început	X / Y	Punct sfârșit	X / Y	Lungime segment (** (m))
12	437.181,61 694.524,337	13	437.180,946 694.526,217	1.994
14	437.177,737 694.527,987	15	437.172,708 694.531,67	6.233
16	437.167,671 694.533,86	17	437.164,166 694.536,269	4.253
18	437.164,166 694.540,65	19	437.168,547 694.544,592	5.893
20	437.171,429 694.550,221	21	437.173,974 694.553,208	3.924
22	437.175,117 694.557,076	23	437.172,27 694.560,58	4.515
24	437.167,89 694.561,018	25	437.159,567 694.557,952	8.87
26	437.150,806 694.555,324	27	437.150,806 694.564,304	8.98
28	437.151,025 694.573,941	29	437.151,244 694.584,015	10.076
30	437.152,076 694.607,311	1	437.158,793 694.611,76	8.057

** Lungimile segmentelor sunt determinate în planul de proiecție Stereo 70 și sunt rotunjite la 1 milimetru.

*** Distanța dintre puncte este formată din segmente cumulate ce sunt mai mici decât valoarea 1 milimetru.

**DATE DESPRE IMOBILUL NR. 4501**

Oficiul de Cadastru și Publicitate Imobiliară MARAMURES
Biroul de Cadastru și Publicitate Imobiliară Dragomiresti

A. Partea I. Descrierea imobilului

TEREN Extravilan

Nr. CF vechi:1691

Adresa: Jud. Maramures, Locul numit "Fața Văii Luncii"

Nr. Crt	Nr cadastral Nr. topografic	Suprafața* (mp)	Observații / Referințe
A1		4.395	Sector cadastral:60 Teren neimprejmuit; parte din nr. topografic 3738

B. Partea II. Proprietari și acte

Inscrieri privitoare la dreptul de proprietate și alte drepturi reale		Referințe
4501 / 03/08/2024		
Act Normativ nr. Legea nr. 7, din 13/03/1996 emis de Parlamentul României;		
B1	Intabulare, drept de PROPRIETATE, dobandit prin Lege, cota actuala 1/1 1) NEIDENTIFICAT NEIDENTIFICAT	A1
Act Administrativ nr. Adeverință nr. 3043, din 30/07/2024 emis de Primăria Comunei Strâmtura;		
B2	Se notează posesia faptică în favoarea lui 1) ILIEȘ DORIN-NICOLAE	A1

C. Partea III. SARCINI .

Inscrieri privind dezmembramintele dreptului de proprietate, drepturi reale de garanție și sarcini	Referințe
NU SUNT	

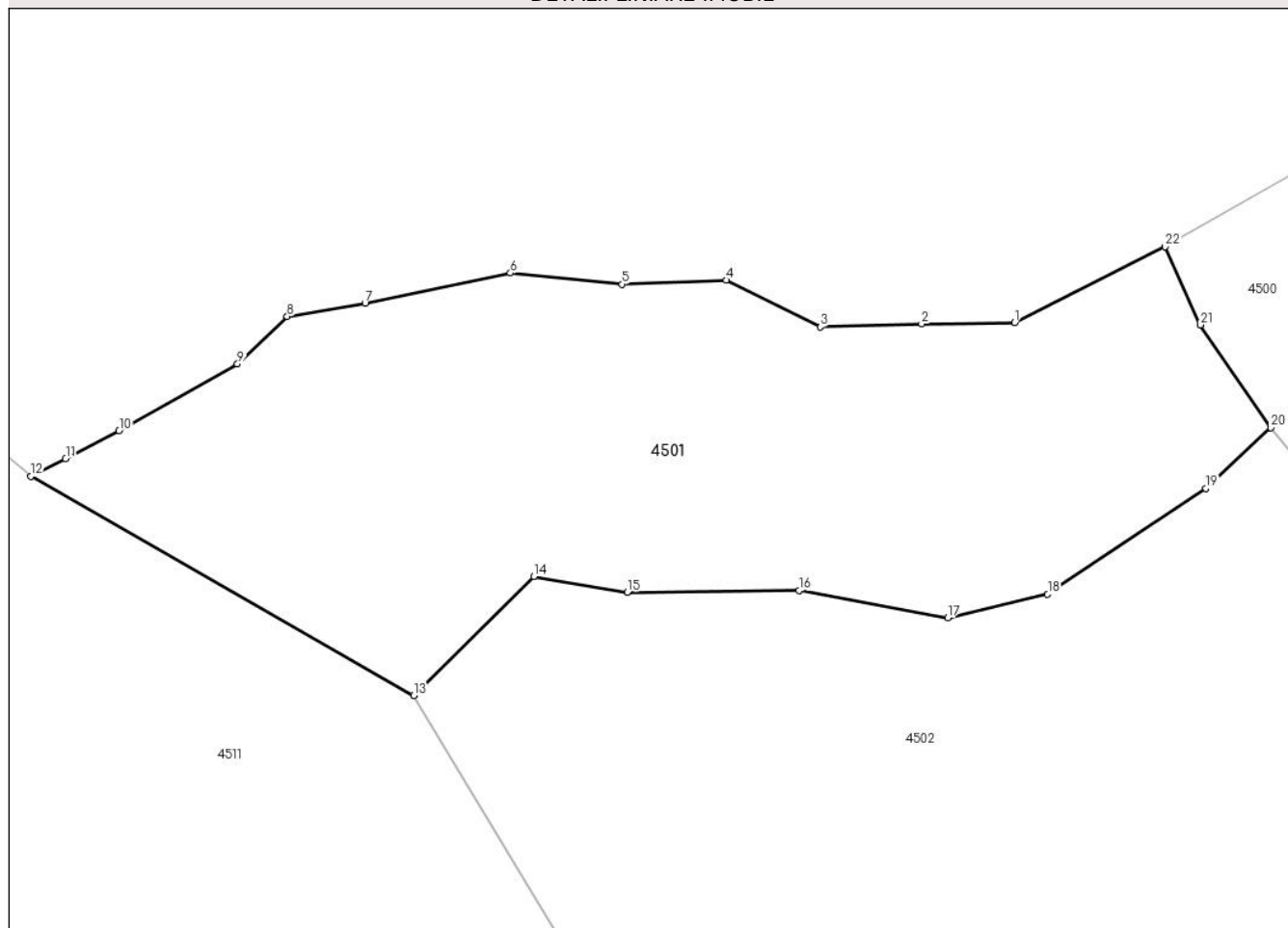
Anexa Nr. 1 La Partea I

Teren

Nr cadastral	Suprafața (mp)*	Observații / Referințe
	4.395	parte din nr. topografic 3738

* Suprafața este determinată în planul de proiecție Stereo 70.

DETALII LINIARE IMOBIL



Date referitoare la teren

Crt	Categorie folosință	Intravilan	Suprafața (mp)	Tarla	Parcelă	Nr. topo	Observații / Referințe
1	faneata	NU	4.395	-	-	-	

Lungime Segmente

1) Valorile lungimilor segmentelor sunt obținute din proiecție în plan.

Punct început	X / Y	Punct sfârșit	X / Y	Lungime segment (** (m)
1	437.105,648 694.580,12	2	437.094,772 694.579,961	10.877
3	437.082,922 694.579,584	4	437.071,929 694.585,061	12.282
5	437.059,721 694.584,582	6	437.046,666 694.585,875	13.119
7	437.029,653 694.582,365	8	437.020,545 694.580,829	9.237
9	437.014,726 694.575,243	10	437.000,866 694.567,466	15.893

Punct început	X / Y	Punct sfârșit	X / Y	Lungime segment (** (m)
2	437.094,772 694.579,961	3	437.082,922 694.579,584	11.856
4	437.071,929 694.585,061	5	437.059,721 694.584,582	12.217
6	437.046,666 694.585,875	7	437.029,653 694.582,365	17.371
8	437.020,545 694.580,829	9	437.014,726 694.575,243	8.066
10	437.000,866 694.567,466	11	436.994,616 694.564,163	7.069

Punct început	X / Y	Punct sfârșit	X / Y	Lungime segment (** (m)
11	436.994,616 694.564,163	12	436.990,547 694.562,115	4.555
13	437.035,324 694.536,474	14	437.049,407 694.550,426	19.824
15	437.060,353 694.548,58	16	437.080,443 694.548,752	20.091
17	437.097,814 694.545,553	18	437.109,515 694.548,356	12.032
19	437.128,016 694.560,71	20	437.135,619 694.567,815	10.406
21	437.127,415 694.579,831	22	437.123,253 694.588,96	10.033

Punct început	X / Y	Punct sfârșit	X / Y	Lungime segment (** (m)
12	436.990,547 694.562,115	13	437.035,324 694.536,474	51.599
14	437.049,407 694.550,426	15	437.060,353 694.548,58	11.101
16	437.080,443 694.548,752	17	437.097,814 694.545,553	17.663
18	437.109,515 694.548,356	19	437.128,016 694.560,71	22.247
20	437.135,619 694.567,815	21	437.127,415 694.579,831	14.55
22	437.123,253 694.588,96	1	437.105,648 694.580,12	19.7

** Lungimile segmentelor sunt determinate în planul de proiecție Stereo 70 și sunt rotunjite la 1 milimetru.

*** Distanța dintre puncte este formată din segmente cumulate ce sunt mai mici decât valoarea 1 milimetru.

**DATE DESPRE IMOBILUL NR. 4502**

Oficiul de Cadastru și Publicitate Imobiliară MARAMURES
Biroul de Cadastru și Publicitate Imobiliară Dragomiresti

A. Partea I. Descrierea imobilului

TEREN Extravilan

Nr. CF vechi:4254, 415
Nr. topografic:3752, 3753

Adresa: Jud. Maramures, Locul numit "Fața Văii Luncii"

Nr. Crt	Nr cadastral Nr. topografic	Suprafața* (mp)	Observații / Referințe
A1		30.992	Sector cadastral:60 Teren neimprejmuit; parte din nr. topografic 3809

B. Partea II. Proprietari și acte

Inscrieri privitoare la dreptul de proprietate și alte drepturi reale	Referințe
4502 / 03/08/2024	
Act Normativ nr. Legea nr. 7, din 13/03/1996 emis de Parlamentul României;	
B1	A1
Intabulare, drept de PROPRIETATE, dobandit prin Lege, cota actuala 1/1 1) NEIDENTIFICAT NEIDENTIFICAT	
Act Administrativ nr. Adeverință nr. 3044, din 30/07/2024 emis de Primăria Comunei Strâmtura;	
B2	A1
Se notează posesia faptică în favoarea lui 1) MOLDOVAN VASILE-DĂNUȚ	

C. Partea III. SARCINI .

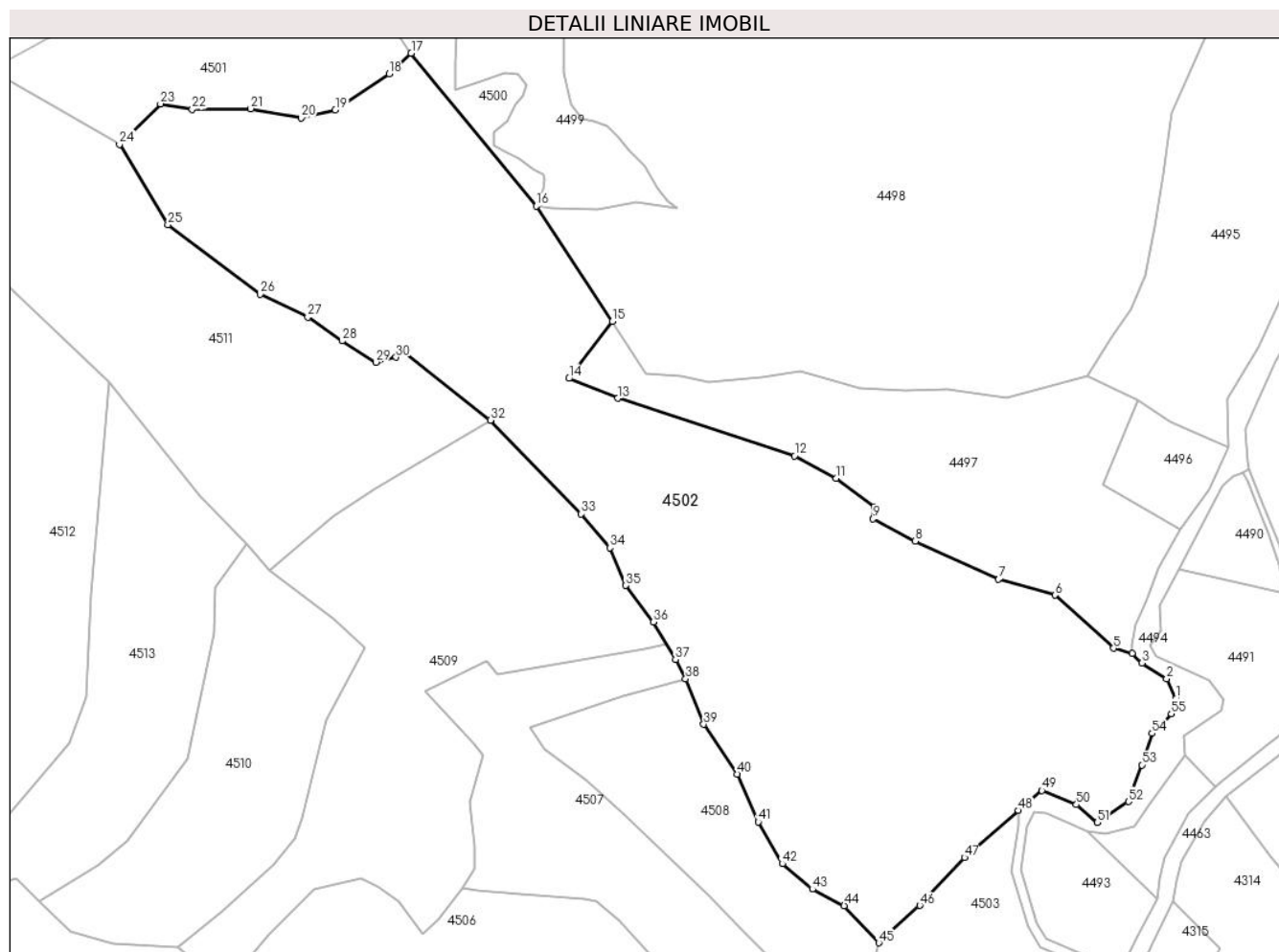
Inscrieri privind dezmembramintele dreptului de proprietate, drepturi reale de garanție și sarcini	Referințe
NU SUNT	

Anexa Nr. 1 La Partea I

Teren

Nr cadastral	Suprafața (mp)*	Observații / Referințe
	30.992	parte din nr. topografic 3809

* Suprafața este determinată în planul de proiecție Stereo 70.



Date referitoare la teren

Crt	Categorie folosință	Intravilan	Suprafața (mp)	Tarla	Parcelă	Nr. topo	Observații / Referințe
1	faneata	NU	8.935	-	-	-	
2	faneata	NU	16.657	-	-	-	împădurită
3	padure	NU	5.400	-	-	-	

Lungime Segmente

1) Valorile lungimilor segmentelor sunt obținute din proiecție în plan.

Punct început	X / Y	Punct sfârșit	X / Y	Lungime segment	Punct început	X / Y	Punct sfârșit	X / Y	Lungime segment	Punct început	X / Y	Punct sfârșit	X / Y	Lungime segment
1	437.398,619 694.345,974	2	437.395,481 694.352,861	7.568	2	437.395,481 694.352,861	3	437.386,988 694.358,218	10.041	3	437.386,988 694.358,218	4	437.383,556 694.361,509	4.755
4	437.383,556 694.361,509	5	437.377,233 694.363,313	6.575	5	437.377,233 694.363,313	6	437.357,028 694.381,551	27.219	6	437.357,028 694.381,551	7	437.337,697 694.387,022	20.09
7	437.337,697 694.387,022	8	437.309,018 694.400,1	31.52	8	437.309,018 694.400,1	9	437.294,472 694.407,75	16.435	9	437.294,472 694.407,75	10	437.294,918 694.411,967	4.241
10	437.294,918 694.411,967	11	437.281,831 694.421,685	16.301	11	437.281,831 694.421,685	12	437.267,465 694.429,4	16.307	12	437.267,465 694.429,4	13	437.206,648 694.449,215	63.964

Punct început	X / Y	Punct sfârșit	X / Y	Lungime segment	Punct început	X / Y	Punct sfârșit	X / Y	Lungime segment	Punct început	X / Y	Punct sfârșit	X / Y	Lungime segment
13	437.206,648 694.449,215	14	437.189,885 694.456,031	18.096	14	437.189,885 694.456,031	15	437.204,801 694.475,621	24.622	15	437.204,801 694.475,621	16	437.178,622 694.515,266	47.509
16	437.178,622 694.515,266	17	437.135,619 694.567,815	67.902	17	437.135,619 694.567,815	18	437.128,016 694.560,71	10.406	18	437.128,016 694.560,71	19	437.109,515 694.548,356	22.247
19	437.109,515 694.548,356	20	437.097,814 694.545,553	12.032	20	437.097,814 694.545,553	21	437.080,443 694.548,752	17.663	21	437.080,443 694.548,752	22	437.060,353 694.548,58	20.091
22	437.060,353 694.548,58	23	437.049,407 694.550,426	11.101	23	437.049,407 694.550,426	24	437.035,324 694.536,474	19.824	24	437.035,324 694.536,474	25	437.051,933 694.508,921	32.172
25	437.051,933 694.508,921	26	437.083,708 694.484,972	39.79	26	437.083,708 694.484,972	27	437.100,071 694.477,067	18.172	27	437.100,071 694.477,067	28	437.111,886 694.468,928	14.347
28	437.111,886 694.468,928	29	437.123,477 694.461,592	13.717	29	437.123,477 694.461,592	30	437.130,405 694.463,296	7.134	30	437.130,405 694.463,296	31	437.132,676 694.465,488	3.156
31	437.132,676 694.465,488	32	437.162,856 694.441,684	38.438	32	437.162,856 694.441,684	33	437.194,14 694.409,504	44.88	33	437.194,14 694.409,504	34	437.203,955 694.397,861	15.228
34	437.203,955 694.397,861	35	437.209,414 694.384,862	14.099	35	437.209,414 694.384,862	36	437.218,954 694.372,324	15.755	36	437.218,954 694.372,324	37	437.226,536 694.359,424	14.963
37	437.226,536 694.359,424	38	437.230,021 694.352,794	7.49	38	437.230,021 694.352,794	39	437.236,248 694.337,188	16.802	39	437.236,248 694.337,188	40	437.247,779 694.320,092	20.621
40	437.247,779 694.320,092	41	437.255,008 694.303,594	18.012	41	437.255,008 694.303,594	42	437.263,271 694.289,237	16.565	42	437.263,271 694.289,237	43	437.273,603 694.280,53	13.512
43	437.273,603 694.280,53	44	437.284,553 694.274,796	12.36	44	437.284,553 694.274,796	45	437.296,43 694.262,071	17.407	45	437.296,43 694.262,071	46	437.310,587 694.274,893	19.1
46	437.310,587 694.274,893	47	437.325,893 694.291,38	22.497	47	437.325,893 694.291,38	48	437.344,536 694.307,507	24.65	48	437.344,536 694.307,507	49	437.352,573 694.314,404	10.591
49	437.352,573 694.314,404	50	437.364,403 694.309,54	12.791	50	437.364,403 694.309,54	51	437.371,559 694.303,404	9.426	51	437.371,559 694.303,404	52	437.382,311 694.310,58	12.927
52	437.382,311 694.310,58	53	437.386,944 694.323,206	13.449	53	437.386,944 694.323,206	54	437.390,437 694.334,07	11.412	54	437.390,437 694.334,07	55	437.397,055 694.340,803	9.441
55	437.397,055 694.340,803	1	437.398,619 694.345,974	5.402										

** Lungimile segmentelor sunt determinate în planul de proiecție Stereo 70 și sunt rotunjite la 1 milimetru.

*** Distanța dintre puncte este formată din segmente cumulate ce sunt mai mici decât valoarea 1 milimetru.

**DATE DESPRE IMOBILUL NR. 4503**

Oficiul de Cadastru și Publicitate Imobiliară MARAMURES
Biroul de Cadastru și Publicitate Imobiliară Dragomiresti

A. Partea I. Descrierea imobilului

TEREN Extravilan

Adresa: Jud. Maramures, Locul numit "Fața Văii Luncii"

Nr. Crt	Nr cadastral Nr. topografic	Suprafața* (mp)	Observații / Referințe
A1		6.374	Sector cadastral:60 Teren neimprejmuit;

B. Partea II. Proprietari și acte

Inscrieri privitoare la dreptul de proprietate și alte drepturi reale		Referințe
4503 / 03/08/2024		
Act Normativ nr. Legea nr. 7, din 13/03/1996 emis de Parlamentul României;		
B1	Intabulare, drept de PROPRIETATE, dobândit prin Lege, cota actuală 1/1 1) NEIDENTIFICAT NEIDENTIFICAT	A1
Act Administrativ nr. Adeverință nr. 3045, din 30/07/2024 emis de Primăria Comunei Strâmtura;		
B2	Se notează posesia faptică în favoarea lui 1) TISELIȚA ADRIANA	A1

C. Partea III. SARCINI .

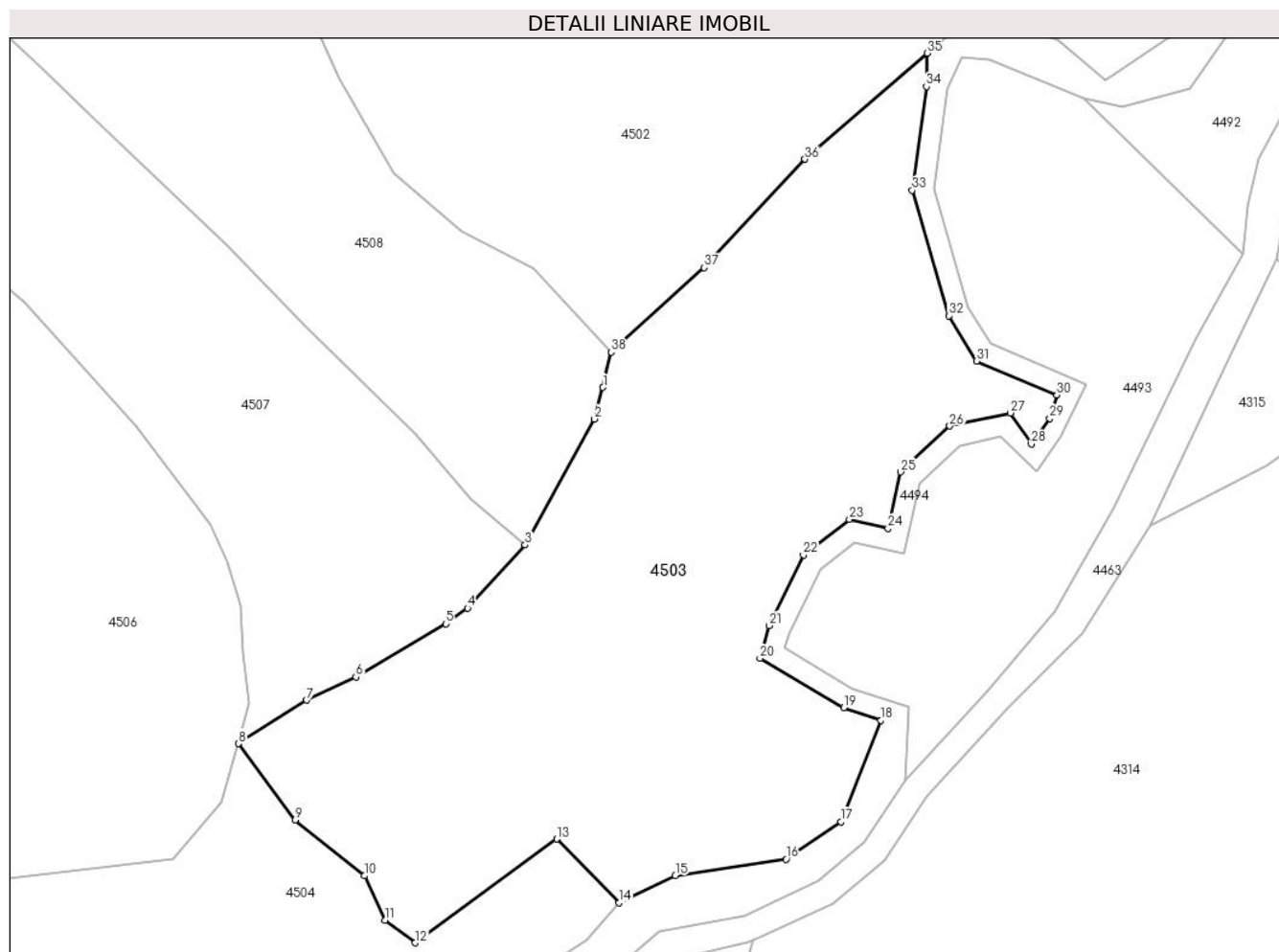
Inscrieri privind dezmembramintele dreptului de proprietate, drepturi reale de garanție și sarcini	Referințe
NU SUNT	

Anexa Nr. 1 La Partea I

Teren

Nr cadastral	Suprafața (mp)*	Observații / Referințe
	6.374	

* Suprafața este determinată în planul de proiecție Stereo 70.



Date referitoare la teren

Crt	Categorie folosință	Intravilan	Suprafața (mp)	Tarla	Parcelă	Nr. topo	Observații / Referințe
1	faneata	NU	6.374	-	-	-	

Lungime Segmente

1) Valorile lungimilor segmentelor sunt obținute din proiecție în plan.

Punct început	X / Y	Punct sfârșit	X / Y	Lungime segment (** (m)
1	437.295,166 694.256,697	2	437.293,885 694.251,884	4.981
3	437.283,326 694.232,742	4	437.274,557 694.223,151	12.995
5	437.271,239 694.220,756	6	437.257,588 694.212,649	15.877
7	437.250,095 694.209,142	8	437.239,706 694.202,539	12.31
9	437.248,336 694.190,935	10	437.258,851 694.182,429	13.525

Punct început	X / Y	Punct sfârșit	X / Y	Lungime segment (** (m)
2	437.293,885 694.251,884	3	437.283,326 694.232,742	21.861
4	437.274,557 694.223,151	5	437.271,239 694.220,756	4.092
6	437.257,588 694.212,649	7	437.250,095 694.209,142	8.273
8	437.239,706 694.202,539	9	437.248,336 694.190,935	14.461
10	437.258,851 694.182,429	11	437.261,973 694.175,696	7.422

Punct început	X / Y	Punct sfârșit	X / Y	Lungime segment (** (m)
11	437.261,973 694.175,696	12	437.266,586 694.172,253	5.756
13	437.288,124 694.188,026	14	437.297,621 694.178,33	13.572
15	437.306,187 694.182,46	16	437.323,03 694.184,96	17.028
17	437.331,404 694.190,641	18	437.337,451 694.206,095	16.595
19	437.331,796 694.207,973	20	437.319,044 694.215,501	14.808
21	437.320,422 694.220,485	22	437.325,662 694.231,233	11.957
23	437.332,66 694.236,623	24	437.338,541 694.235,261	6.037
25	437.340,435 694.243,844	26	437.347,94 694.250,828	10.252
27	437.357,131 694.252,81	28	437.360,335 694.248,083	5.711
29	437.363,145 694.251,965	30	437.364,23 694.255,55	3.746
31	437.351,989 694.260,716	32	437.347,772 694.267,587	8.062
33	437.342,216 694.286,67	34	437.344,376 694.302,426	15.903
35	437.344,536 694.307,507	36	437.325,893 694.291,38	24.65
37	437.310,587 694.274,893	38	437.296,43 694.262,071	19.1

Punct început	X / Y	Punct sfârșit	X / Y	Lungime segment (** (m)
12	437.266,586 694.172,253	13	437.288,124 694.188,026	26.696
14	437.297,621 694.178,33	15	437.306,187 694.182,46	9.51
16	437.323,03 694.184,96	17	437.331,404 694.190,641	10.119
18	437.337,451 694.206,095	19	437.331,796 694.207,973	5.959
20	437.319,044 694.215,501	21	437.320,422 694.220,485	5.171
22	437.325,662 694.231,233	23	437.332,66 694.236,623	8.833
24	437.338,541 694.235,261	25	437.340,435 694.243,844	8.789
26	437.347,94 694.250,828	27	437.357,131 694.252,81	9.402
28	437.360,335 694.248,083	29	437.363,145 694.251,965	4.792
30	437.364,23 694.255,55	31	437.351,989 694.260,716	13.286
32	437.347,772 694.267,587	33	437.342,216 694.286,67	19.875
34	437.344,376 694.302,426	35	437.344,536 694.307,507	5.084
36	437.325,893 694.291,38	37	437.310,587 694.274,893	22.497
38	437.296,43 694.262,071	1	437.295,166 694.256,697	5.521

** Lungimile segmentelor sunt determinate în planul de proiecție Stereo 70 și sunt rotunjite la 1 milimetru.

*** Distanța dintre puncte este formată din segmente cumulate ce sunt mai mici decât valoarea 1 milimetru.

**DATE DESPRE IMOBILUL NR. 4504**

Oficiul de Cadastru și Publicitate Imobiliară MARAMURES
Biroul de Cadastru și Publicitate Imobiliară Dragomirești

A. Partea I. Descrierea imobilului

TEREN Extravilan

Nr. CF vechi:415, 1903

Nr. topografic:3755

Adresa: Jud. Maramures, Locul numit "Fața Văii Luncii"

Nr. Crt	Nr cadastral Nr. topografic	Suprafața* (mp)	Observații / Referințe
A1	51169	6.706	Sector cadastral:60 Teren neimprejmuit; IE 52346, parte din nr. topografic 3767, 3768, 3809

B. Partea II. Proprietari și acte

Inscrieri privitoare la dreptul de proprietate și alte drepturi reale	Referințe
4504 / 03/08/2024	
Act Normativ nr. Legea nr. 7, din 13/03/1996 emis de Parlamentul României;	
B1	A1
Intabulare, drept de PROPRIETATE, dobandit prin Lege, cota actuala 1/1 1) NEIDENTIFICAT NEIDENTIFICAT	
Act Administrativ nr. Adeverință nr. 3046, din 30/07/2024 emis de Primăria Comunei Strâmtura;	
B2	A1
Se notează posesia faptică în favoarea lui 1) BOROICA FLOARE	

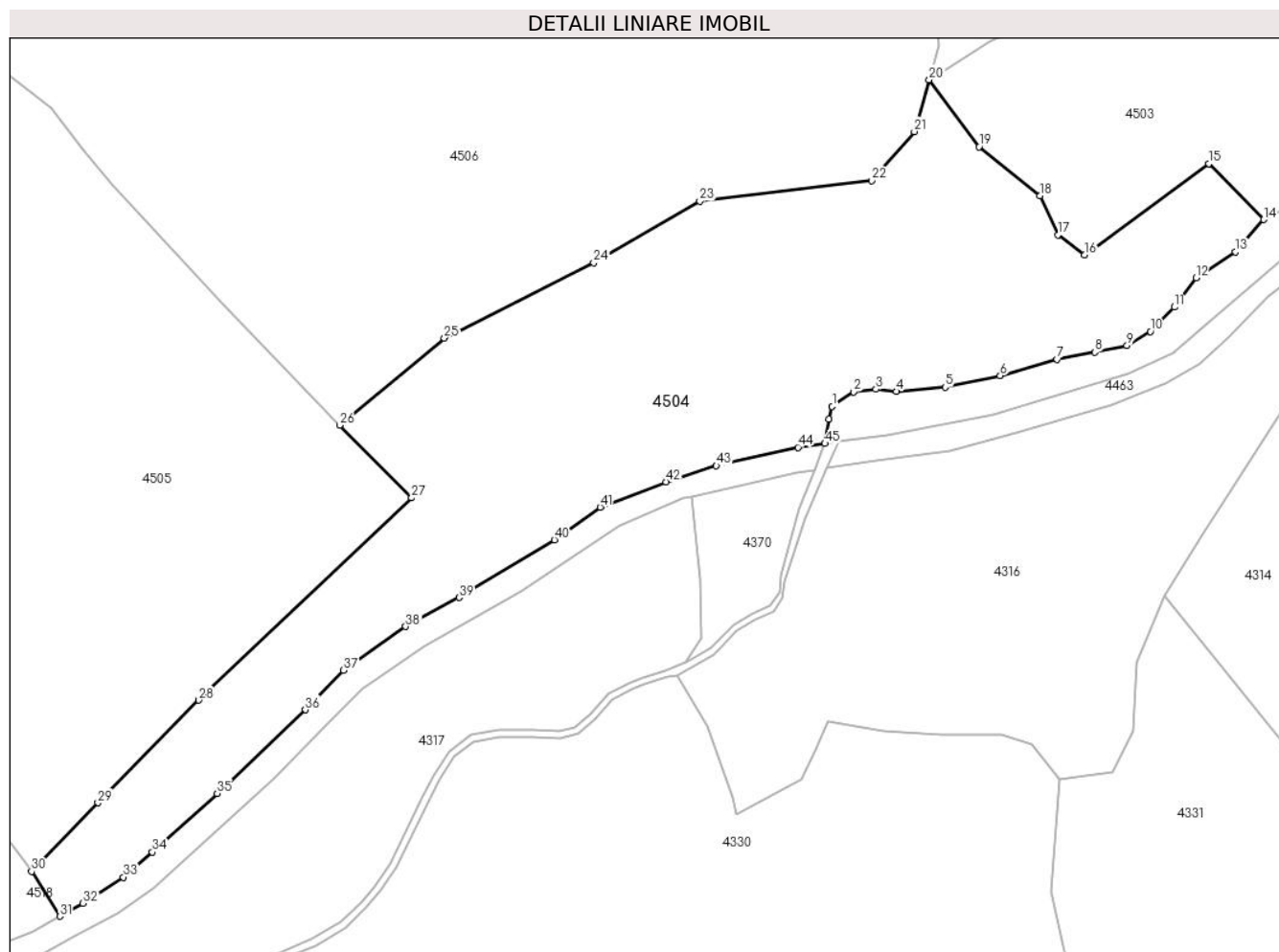
C. Partea III. SARCINI .

Inscrieri privind dezmembramintele dreptului de proprietate, drepturi reale de garanție și sarcini	Referințe
NU SUNT	

Teren

Nr cadastral	Suprafața (mp)*	Observații / Referințe
51169	6.706	IE 52346, parte din nr. topografic 3767, 3768, 3809

* Suprafața este determinată în planul de proiecție Stereo 70.



Date referitoare la teren

Crt	Categorie folosință	Intra vilan	Suprafața (mp)	Tarla	Parcelă	Nr. topo	Observații / Referințe
1	faneata	NU	6.706	-	-	-	

Lungime Segmente

1) Valorile lungimilor segmentelor sunt obținute din proiecție în plan.

Punct început	X / Y	Punct sfârșit	X / Y	Lungime segment
1	437.222,897 694.146,041	2	437.226,615 694.148,536	4.478
4	437.234,052 694.148,592	5	437.242,456 694.149,321	8.436
7	437.261,826 694.154,145	8	437.268,39 694.155,381	6.679
10	437.277,991 694.158,986	11	437.282,154 694.163,2	5.924
13	437.292,734 694.172,761	14	437.297,621 694.178,33	7.409
16	437.266,586 694.172,253	17	437.261,973 694.175,696	5.756
2	437.226,615 694.148,536	3	437.230,5 694.148,98	3.91
5	437.242,456 694.149,321	6	437.252,002 694.151,317	9.752
8	437.268,39 694.155,381	9	437.273,94 694.156,545	5.671
11	437.282,154 694.163,2	12	437.285,886 694.168,279	6.303
14	437.297,621 694.178,33	15	437.288,124 694.188,026	13.572
17	437.261,973 694.175,696	18	437.258,851 694.182,429	7.422
3	437.230,5 694.148,98	4	437.234,052 694.148,592	3.573
6	437.252,002 694.151,317	7	437.261,826 694.154,145	10.223
9	437.273,94 694.156,545	10	437.277,991 694.158,986	4.73
12	437.285,886 694.168,279	13	437.292,734 694.172,761	8.184
15	437.288,124 694.188,026	16	437.266,586 694.172,253	26.696
18	437.258,851 694.182,429	19	437.248,336 694.190,935	13.525

Punct început	X / Y	Punct sfârșit	X / Y	Lungime segment	Punct început	X / Y	Punct sfârșit	X / Y	Lungime segment	Punct început	X / Y	Punct sfârșit	X / Y	Lungime segment
19	437.248,336 694.190,935	20	437.239,706 694.202,539	14.461	20	437.239,706 694.202,539	21	437.237,149 694.193,546	9.349	21	437.237,149 694.193,546	22	437.229,752 694.185,066	11.253
22	437.229,752 694.185,066	23	437.200,002 694.181,5	29.963	23	437.200,002 694.181,5	24	437.181,626 694.170,877	21.226	24	437.181,626 694.170,877	25	437.155,771 694.157,846	28.953
25	437.155,771 694.157,846	26	437.137,647 694.142,755	23.584	26	437.137,647 694.142,755	27	437.150,099 694.130,191	17.689	27	437.150,099 694.130,191	28	437.113,241 694.095,204	50.819
28	437.113,241 694.095,204	29	437.095,802 694.077,439	24.894	29	437.095,802 694.077,439	30	437.084,323 694.065,586	16.5	30	437.084,323 694.065,586	31	437.089,228 694.057,802	9.201
31	437.089,228 694.057,802	32	437.093,223 694.060,077	4.597	32	437.093,223 694.060,077	33	437.100,223 694.064,578	8.322	33	437.100,223 694.064,578	34	437.105,212 694.068,921	6.615
34	437.105,212 694.068,921	35	437.116,438 694.079,084	15.143	35	437.116,438 694.079,084	36	437.131,706 694.093,544	21.029	36	437.131,706 694.093,544	37	437.138,351 694.100,38	9.533
37	437.138,351 694.100,38	38	437.149,088 694.107,956	13.141	38	437.149,088 694.107,956	39	437.158,35 694.112,943	10.519	39	437.158,35 694.112,943	40	437.174,82 694.122,956	19.275
40	437.174,82 694.122,956	41	437.182,737 694.128,578	9.71	41	437.182,737 694.128,578	42	437.194,129 694.132,971	12.21	42	437.194,129 694.132,971	43	437.202,855 694.135,741	9.155
43	437.202,855 694.135,741	44	437.217,014 694.138,934	14.515	44	437.217,014 694.138,934	45	437.221,655 694.139,588	4.687	45	437.221,655 694.139,588	46	437.222,317 694.143,765	4.229
46	437.222,317 694.143,765	1	437.222,897 694.146,041	2.349										

** Lungimile segmentelor sunt determinate în planul de proiecție Stereo 70 și sunt rotunjite la 1 milimetru.

*** Distanța dintre puncte este formată din segmente cumulate ce sunt mai mici decât valoarea 1 milimetru.

**DATE DESPRE IMOBILUL NR. 4505**

Oficiul de Cadastru și Publicitate Imobiliară MARAMURES
Biroul de Cadastru și Publicitate Imobiliară Dragomiresti

A. Partea I. Descrierea imobilului

TEREN Extravilan

Nr. CF vechi:415

Adresa: Jud. Maramures, Locul numit "Fața Văii Luncii"

Nr. Crt	Nr cadastral Nr. topografic	Suprafața* (mp)	Observații / Referințe
A1	52346	17.126	Sector cadastral:60 Teren neimprejmuit; IE 51169, parte din nr. topografic 3767, 3768, 3809

B. Partea II. Proprietari și acte

Inscrieri privitoare la dreptul de proprietate și alte drepturi reale		Referințe
4505 / 03/08/2024		
Act Normativ nr. Legea nr. 7, din 13/03/1996 emis de Parlamentul României;		
B1	Intabulare, drept de PROPRIETATE, dobandit prin Lege, cota actuala 1/1 1) NEIDENTIFICAT NEIDENTIFICAT	A1
Act Administrativ nr. Adeverință nr. 3047, din 30/07/2024 emis de Primăria Comunei Strâmtura;		
B2	Se notează posesia faptică în favoarea lui 1) BOROICA FLOARE	A1

C. Partea III. SARCINI .

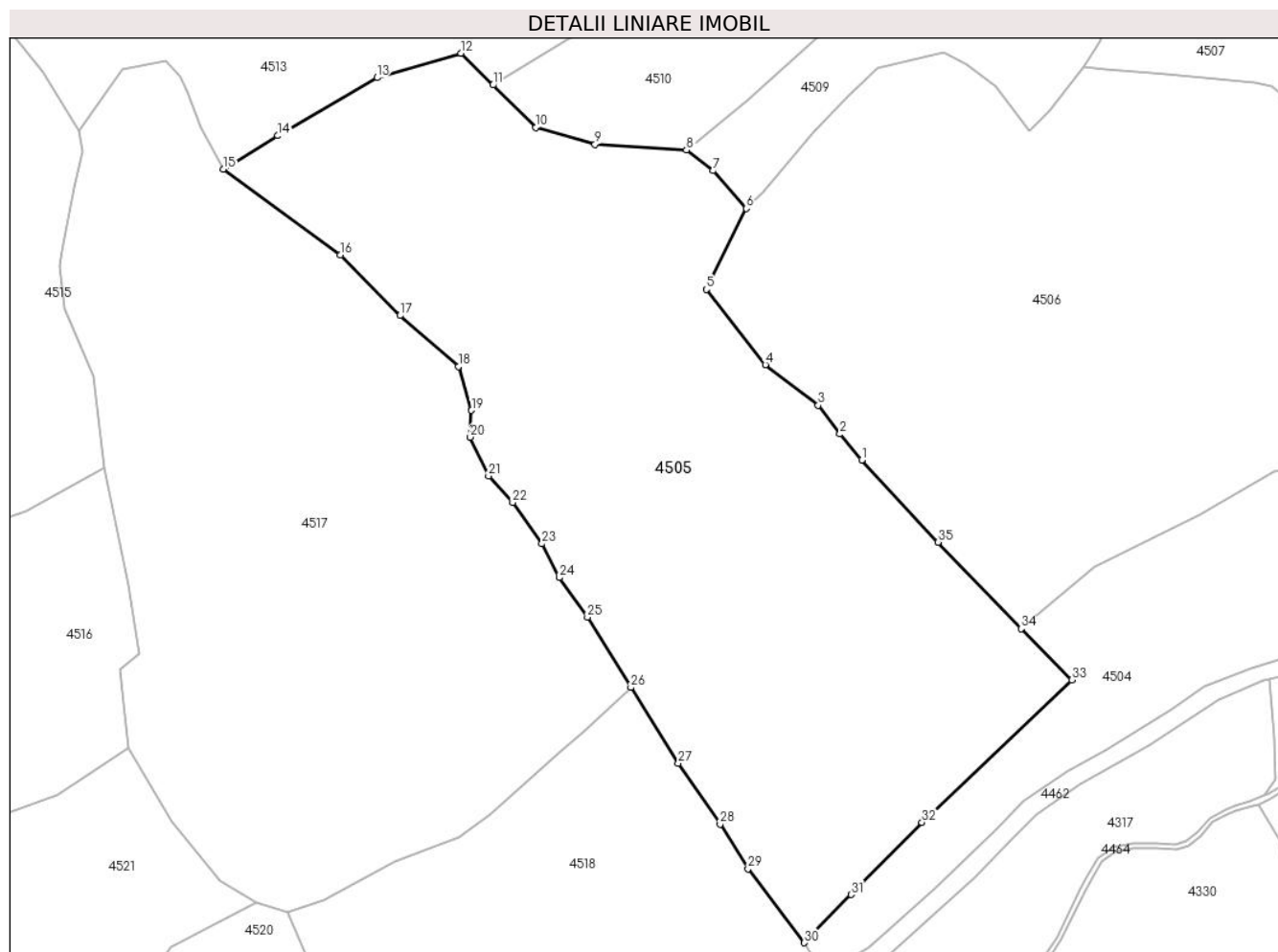
Inscrieri privind dezmembramintele dreptului de proprietate, drepturi reale de garanție și sarcini	Referințe
NU SUNT	

Anexa Nr. 1 La Partea I

Teren

Nr cadastral	Suprafața (mp)*	Observații / Referințe
52346	17.126	IE 51169, parte din nr. topografic 3767, 3768, 3809

* Suprafața este determinată în planul de proiecție Stereo 70.



Date referitoare la teren

Crt	Categorie folosință	Intra vilan	Suprafața (mp)	Tarla	Parcelă	Nr. topo	Observații / Referințe
1	faneata	NU	17.126	-	-	-	

Lungime Segmente

1) Valorile lungimilor segmentelor sunt obținute din proiecție în plan.

Punct început	X / Y	Punct sfârșit	X / Y	Lungime segment (** (m)
1	437.098,465 694.184,234	2	437.093,101 694.190,625	8.344
3	437.087,757 694.197,674	4	437.074,732 694.207,638	16.399
5	437.060,273 694.226,174	6	437.070,107 694.246,015	22.144
7	437.061,866 694.255,311	8	437.055,341 694.260,361	8.251
9	437.032,858 694.261,786	10	437.018,301 694.265,939	15.138

Punct început	X / Y	Punct sfârșit	X / Y	Lungime segment (** (m)
2	437.093,101 694.190,625	3	437.087,757 694.197,674	8.846
4	437.074,732 694.207,638	5	437.060,273 694.226,174	23.508
6	437.070,107 694.246,015	7	437.061,866 694.255,311	12.423
8	437.055,341 694.260,361	9	437.032,858 694.261,786	22.528
10	437.018,301 694.265,939	11	437.007,738 694.276,39	14.859

Punct început	X / Y	Punct sfârșit	X / Y	Lungime segment (** (m)
11	437.007,738 694.276,39	12	436.999,836 694.284,195	11.107
13	436.979,274 694.278,187	14	436.954,83 694.263,926	28.3
15	436.941,5 694.255,74	16	436.970,183 694.234,585	35.641
17	436.984,932 694.219,728	18	436.999,24 694.207,188	19.026
19	437.002,475 694.196,433	20	437.002,169 694.189,842	6.598
21	437.006,662 694.180,337	22	437.012,612 694.173,79	8.847
23	437.019,799 694.163,639	24	437.024,01 694.155,306	9.337
25	437.030,995 694.145,62	26	437.041,698 694.128,331	20.334
27	437.053,363 694.109,751	28	437.063,602 694.094,717	18.19
29	437.070,477 694.083,783	30	437.084,323 694.065,586	22.866
31	437.095,802 694.077,439	32	437.113,241 694.095,204	24.894
33	437.150,099 694.130,191	34	437.137,647 694.142,755	17.689
35	437.117,246 694.164,059	1	437.098,465 694.184,234	27.564

Punct început	X / Y	Punct sfârșit	X / Y	Lungime segment (** (m)
12	436.999,836 694.284,195	13	436.979,274 694.278,187	21.422
14	436.954,83 694.263,926	15	436.941,5 694.255,74	15.643
16	436.970,183 694.234,585	17	436.984,932 694.219,728	20.935
18	436.999,24 694.207,188	19	437.002,475 694.196,433	11.231
20	437.002,169 694.189,842	21	437.006,662 694.180,337	10.513
22	437.012,612 694.173,79	23	437.019,799 694.163,639	12.438
24	437.024,01 694.155,306	25	437.030,995 694.145,62	11.942
26	437.041,698 694.128,331	27	437.053,363 694.109,751	21.938
28	437.063,602 694.094,717	29	437.070,477 694.083,783	12.916
30	437.084,323 694.065,586	31	437.095,802 694.077,439	16.5
32	437.113,241 694.095,204	33	437.150,099 694.130,191	50.819
34	437.137,647 694.142,755	35	437.117,246 694.164,059	29.497

** Lungimile segmentelor sunt determinate în planul de proiecție Stereo 70 și sunt rotunjite la 1 milimetru.

*** Distanța dintre puncte este formată din segmente cumulate ce sunt mai mici decât valoarea 1 milimetru.

**DATE DESPRE IMOBILUL NR. 4506**

Oficiul de Cadastru și Publicitate Imobiliară MARAMURES
Biroul de Cadastru și Publicitate Imobiliară Dragomiresti

A. Partea I. Descrierea imobilului

TEREN Extravilan

Nr. CF vechi:1683

Adresa: Jud. Maramures, Locul numit "Fața Văii Luncii"

Nr. Crt	Nr cadastral Nr. topografic	Suprafața* (mp)	Observații / Referințe
A1		16.303	Sector cadastral:60 Teren neimprejmuit; parte din nr. topografic 3756

B. Partea II. Proprietari și acte

Inscrieri privitoare la dreptul de proprietate și alte drepturi reale		Referințe
4506 / 03/08/2024		
Act Normativ nr. Legea nr. 7, din 13/03/1996 emis de Parlamentul României;		
B1	Intabulare, drept de PROPRIETATE, dobandit prin Lege, cota actuala 1/1 1) NEIDENTIFICAT NEIDENTIFICAT	A1
Act Administrativ nr. Adeverință nr. 3048, din 30/07/2024 emis de Primăria Comunei Strâmtura;		
B2	Se notează posesia faptică în favoarea lui 1) GLODEAN GHEORGHE-ADRIAN	A1

C. Partea III. SARCINI .

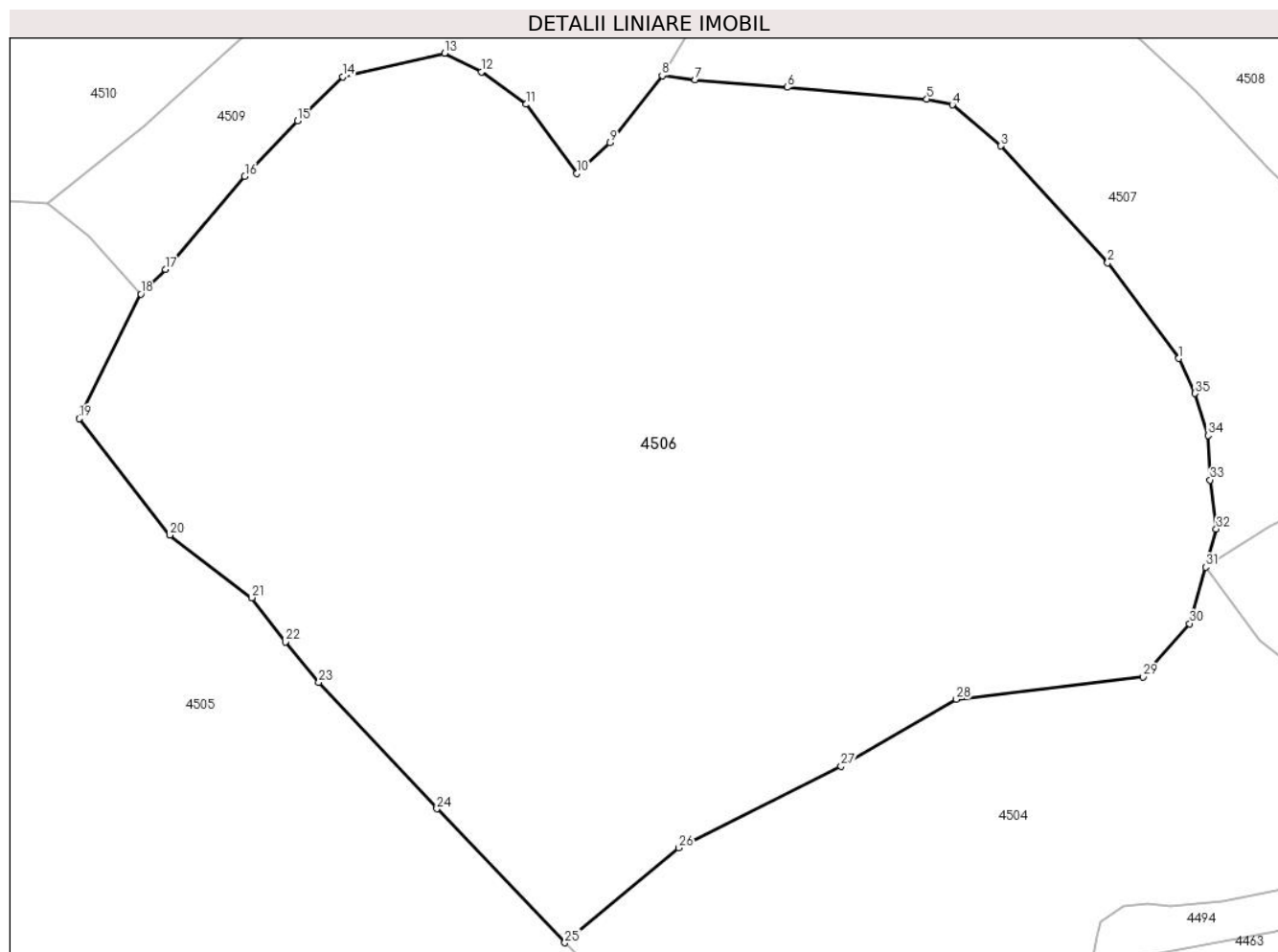
Inscrieri privind dezmembramintele dreptului de proprietate, drepturi reale de garanție și sarcini	Referințe
NU SUNT	

Anexa Nr. 1 La Partea I

Teren

Nr cadastral	Suprafața (mp)*	Observații / Referințe
	16.303	parte din nr. topografic 3756

* Suprafața este determinată în planul de proiecție Stereo 70.



Date referitoare la teren

Crt	Categorie folosință	Intra vilan	Suprafața (mp)	Tarla	Parcelă	Nr. topo	Observații / Referințe
1	faneata	NU	16.303	-	-	-	

Lungime Segmente

1) Valorile lungimilor segmentelor sunt obținute din proiecție în plan.

Punct început	X / Y	Punct sfârșit	X / Y	Lungime segment (** (m)
1	437.235,427 694.235,753	2	437.224,118 694.250,961	18.952
3	437.207,094 694.269,568	4	437.199,381 694.276,129	10.126
5	437.195,281 694.277,053	6	437.173,064 694.278,902	22.294
7	437.158,404 694.280,119	8	437.153,138 694.280,761	5.305
9	437.144,823 694.270,106	10	437.139,567 694.265,189	7.197

Punct început	X / Y	Punct sfârșit	X / Y	Lungime segment (** (m)
2	437.224,118 694.250,961	3	437.207,094 694.269,568	25.22
4	437.199,381 694.276,129	5	437.195,281 694.277,053	4.203
6	437.173,064 694.278,902	7	437.158,404 694.280,119	14.71
8	437.153,138 694.280,761	9	437.144,823 694.270,106	13.515
10	437.139,567 694.265,189	11	437.131,438 694.276,199	13.686

Punct început	X / Y	Punct sfârșit	X / Y	Lungime segment (** (m)
11	437.131,438 694.276,199	12	437.124,322 694.281,33	8.773
13	437.118,478 694.284,336	14	437.102,239 694.280,566	16.671
15	437.095,084 694.273,573	16	437.086,655 694.264,734	12.214
17	437.074,031 694.249,928	18	437.070,107 694.246,015	5.542
19	437.060,273 694.226,174	20	437.074,732 694.207,638	23.508
21	437.087,757 694.197,674	22	437.093,101 694.190,625	8.846
23	437.098,465 694.184,234	24	437.117,246 694.164,059	27.564
25	437.137,647 694.142,755	26	437.155,771 694.157,846	23.584
27	437.181,626 694.170,877	28	437.200,002 694.181,5	21.226
29	437.229,752 694.185,066	30	437.237,149 694.193,546	11.253
31	437.239,706 694.202,539	32	437.241,387 694.208,604	6.294
33	437.240,413 694.216,415	34	437.240,086 694.223,518	7.111
35	437.238,033 694.230,196	1	437.235,427 694.235,753	6.138

Punct început	X / Y	Punct sfârșit	X / Y	Lungime segment (** (m)
12	437.124,322 694.281,33	13	437.118,478 694.284,336	6.572
14	437.102,239 694.280,566	15	437.095,084 694.273,573	10.005
16	437.086,655 694.264,734	17	437.074,031 694.249,928	19.457
18	437.070,107 694.246,015	19	437.060,273 694.226,174	22.144
20	437.074,732 694.207,638	21	437.087,757 694.197,674	16.399
22	437.093,101 694.190,625	23	437.098,465 694.184,234	8.344
24	437.117,246 694.164,059	25	437.137,647 694.142,755	29.497
26	437.155,771 694.157,846	27	437.181,626 694.170,877	28.953
28	437.200,002 694.181,5	29	437.229,752 694.185,066	29.963
30	437.237,149 694.193,546	31	437.239,706 694.202,539	9.349
32	437.241,387 694.208,604	33	437.240,413 694.216,415	7.871
34	437.240,086 694.223,518	35	437.238,033 694.230,196	6.986

** Lungimile segmentelor sunt determinate în planul de proiecție Stereo 70 și sunt rotunjite la 1 milimetru.

*** Distanța dintre puncte este formată din segmente cumulate ce sunt mai mici decât valoarea 1 milimetru.

**DATE DESPRE IMOBILUL NR. 4507**

Oficiul de Cadastru și Publicitate Imobiliară MARAMURES
Biroul de Cadastru și Publicitate Imobiliară Dragomiresti

A. Partea I. Descrierea imobilului

TEREN Extravilan

Adresa: Jud. Maramures, Locul numit "Fața Văii Luncii"

Nr. Crt	Nr cadastral Nr. topografic	Suprafața* (mp)	Observații / Referințe
A1	51076	6.898	Sector cadastral:60 Teren neimprejmuit; parte din nr. topografic 3757

B. Partea II. Proprietari și acte

Inscrieri privitoare la dreptul de proprietate și alte drepturi reale		Referințe
4507 / 03/08/2024		
Act Normativ nr. Legea nr. 7, din 13/03/1996 emis de Parlamentul României;		
B1	Intabulare, drept de PROPRIETATE, dobandit prin Lege, cota actuala 1/1 1) NEIDENTIFICAT NEIDENTIFICAT	A1
Act Administrativ nr. Adeverință nr. 3049, din 30/07/2024 emis de Primăria Comunei Strâmtura;		
B2	Se notează posesia faptică în favoarea lui 1) MINTĂU IOAN	A1

C. Partea III. SARCINI .

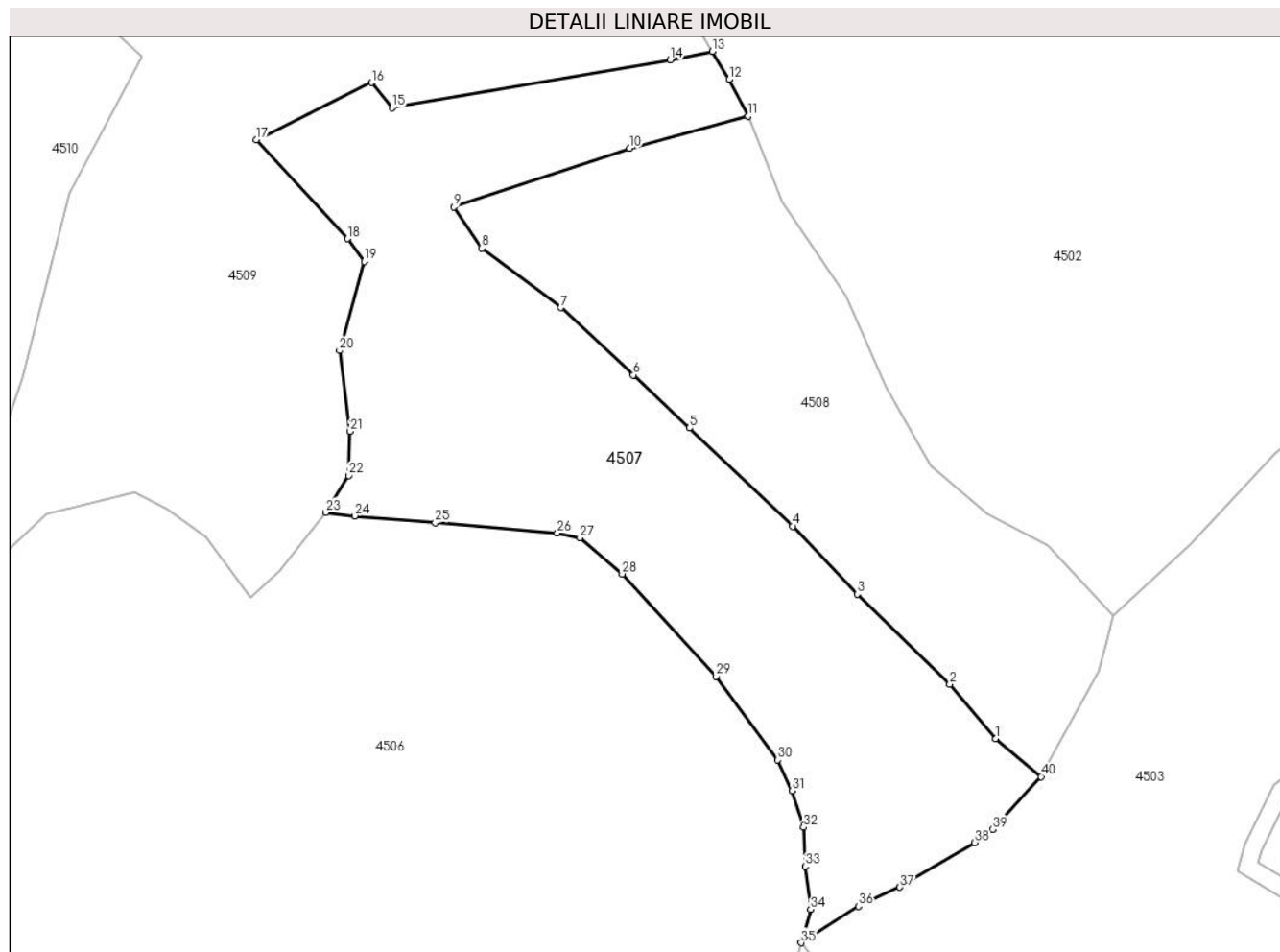
Inscrieri privind dezmembramintele dreptului de proprietate, drepturi reale de garanție și sarcini	Referințe
NU SUNT	

Anexa Nr. 1 La Partea I

Teren

Nr cadastral	Suprafața (mp)*	Observații / Referințe
51076	6.898	parte din nr. topografic 3757

* Suprafața este determinată în planul de proiecție Stereo 70.



Date referitoare la teren

Crt	Categorie folosință	Intravilan	Suprafața (mp)	Tarla	Parcelă	Nr. topo	Observații / Referințe
1	faneata	NU	6.898	-	-	-	

Lungime Segmente

1) Valorile lungimilor segmentelor sunt obținute din proiecție în plan.

Punct început	X / Y	Punct sfârșit	X / Y	Lungime segment (** (m)
1	437.275,004 694.239,627	2	437.266,7 694.249,529	12.923
3	437.249,872 694.265,908	4	437.238,098 694.278,255	17.061
5	437.219,293 694.296,08	6	437.209,118 694.305,729	14.023
7	437.195,969 694.317,958	8	437.181,538 694.328,799	18.049
9	437.176,439 694.336,277	10	437.208,416 694.346,946	33.71

Punct început	X / Y	Punct sfârșit	X / Y	Lungime segment (** (m)
2	437.266,7 694.249,529	3	437.249,872 694.265,908	23.483
4	437.238,098 694.278,255	5	437.219,293 694.296,08	25.911
6	437.209,118 694.305,729	7	437.195,969 694.317,958	17.957
8	437.181,538 694.328,799	9	437.176,439 694.336,277	9.051
10	437.208,416 694.346,946	11	437.230,021 694.352,794	22.382

Punct început	X / Y	Punct sfârșit	X / Y	Lungime segment (** (m)	Punct început	X / Y	Punct sfârșit	X / Y	Lungime segment (** (m)
11	437.230,021 694.352,794	12	437.226,536 694.359,424	7.49	12	437.226,536 694.359,424	13	437.223,528 694.364,542	5.936
13	437.223,528 694.364,542	14	437.215,84 694.363,005	7.84	14	437.215,84 694.363,005	15	437.165,277 694.354,282	51.31
15	437.165,277 694.354,282	16	437.161,534 694.358,893	5.939	16	437.161,534 694.358,893	17	437.140,492 694.348,489	23.474
17	437.140,492 694.348,489	18	437.157,08 694.330,509	24.463	18	437.157,08 694.330,509	19	437.160,176 694.326,354	5.182
19	437.160,176 694.326,354	20	437.155,645 694.310,164	16.812	20	437.155,645 694.310,164	21	437.157,599 694.295,472	14.821
21	437.157,599 694.295,472	22	437.157,283 694.287,466	8.012	22	437.157,283 694.287,466	23	437.153,138 694.280,761	7.883
23	437.153,138 694.280,761	24	437.158,404 694.280,119	5.305	24	437.158,404 694.280,119	25	437.173,064 694.278,902	14.71
25	437.173,064 694.278,902	26	437.195,281 694.277,053	22.294	26	437.195,281 694.277,053	27	437.199,381 694.276,129	4.203
27	437.199,381 694.276,129	28	437.207,094 694.269,568	10.126	28	437.207,094 694.269,568	29	437.224,118 694.250,961	25.22
29	437.224,118 694.250,961	30	437.235,427 694.235,753	18.952	30	437.235,427 694.235,753	31	437.238,033 694.230,196	6.138
31	437.238,033 694.230,196	32	437.240,086 694.223,518	6.986	32	437.240,086 694.223,518	33	437.240,413 694.216,415	7.111
33	437.240,413 694.216,415	34	437.241,387 694.208,604	7.871	34	437.241,387 694.208,604	35	437.239,706 694.202,539	6.294
35	437.239,706 694.202,539	36	437.250,095 694.209,142	12.31	36	437.250,095 694.209,142	37	437.257,588 694.212,649	8.273
37	437.257,588 694.212,649	38	437.271,239 694.220,756	15.877	38	437.271,239 694.220,756	39	437.274,557 694.223,151	4.092
39	437.274,557 694.223,151	40	437.283,326 694.232,742	12.995	40	437.283,326 694.232,742	1	437.275,004 694.239,627	10.801

** Lungimile segmentelor sunt determinate în planul de proiecție Stereo 70 și sunt rotunjite la 1 milimetru.

*** Distanța dintre puncte este formată din segmente cumulate ce sunt mai mici decât valoarea 1 milimetru.

**DATE DESPRE IMOBILUL NR. 4508**

Oficiul de Cadastru și Publicitate Imobiliară MARAMURES
Biroul de Cadastru și Publicitate Imobiliară Dragomirești

A. Partea I. Descrierea imobilului

TEREN Extravilan

Nr. CF vechi:415

Adresa: Jud. Maramures, Locul numit "Fața Văii Luncii"

Nr. Crt	Nr cadastral Nr. topografic	Suprafața* (mp)	Observații / Referințe
A1	51076	4.622	Sector cadastral:60 Teren neimprejmuit; parte din nr. topografic 3757, 3809

B. Partea II. Proprietari și acte

Inscrieri privitoare la dreptul de proprietate și alte drepturi reale		Referințe
4508 / 03/08/2024		
Act Normativ nr. Legea nr. 7, din 13/03/1996 emis de Parlamentul României;		
B1	Intabulare, drept de PROPRIETATE, dobandit prin Lege, cota actuala 1/1 1) NEIDENTIFICAT NEIDENTIFICAT	A1
B2	se notează mențiunea „proprietar neidentificat,, în baza art.13 alin. 15 din Legea 7/1996	A1

C. Partea III. SARCINI .

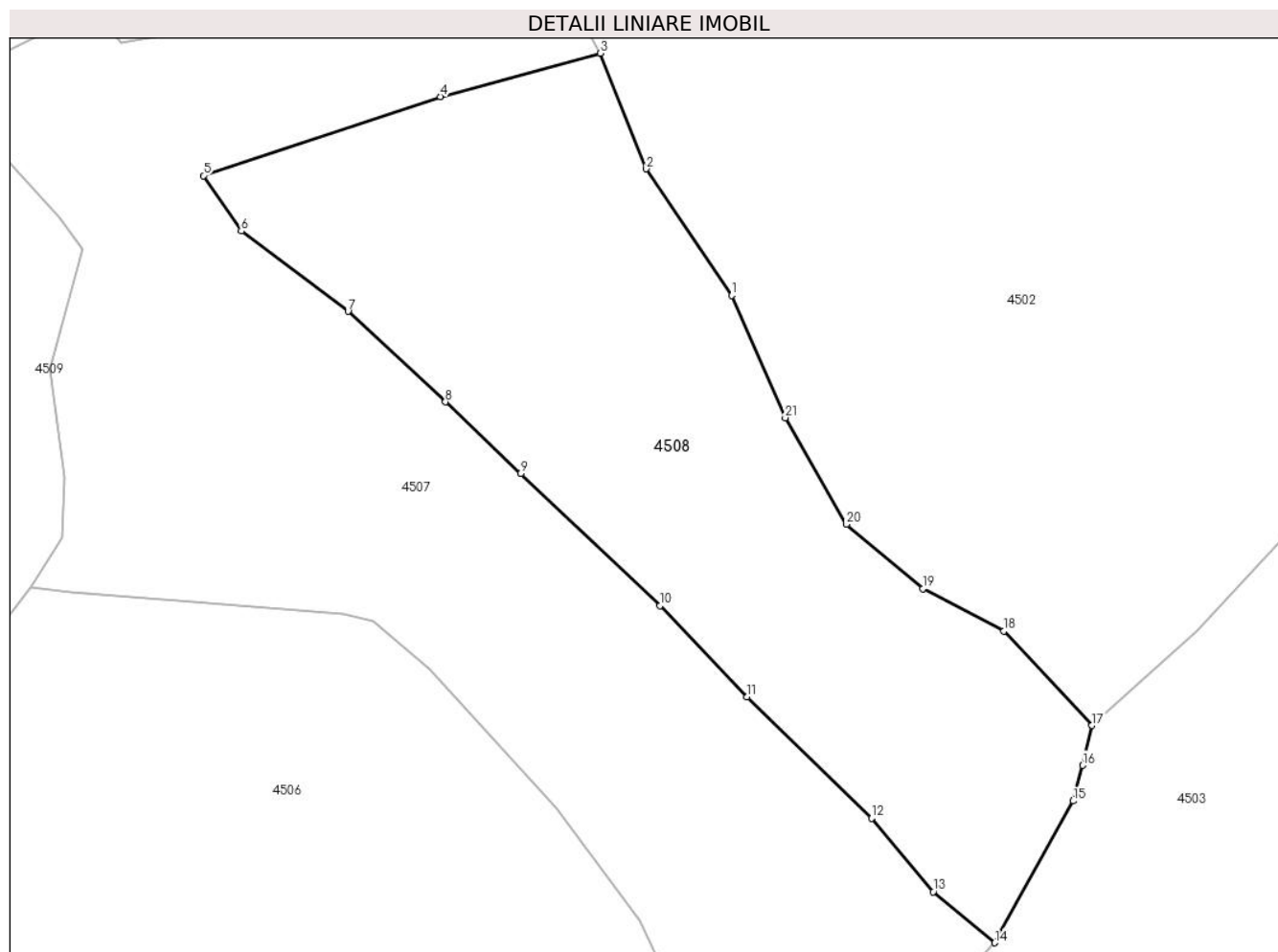
Inscrieri privind dezmembramintele dreptului de proprietate, drepturi reale de garanție și sarcini	Referințe
NU SUNT	

Anexa Nr. 1 La Partea I

Teren

Nr cadastral	Suprafața (mp)*	Observații / Referințe
51076	4.622	parte din nr. topografic 3757, 3809

* Suprafața este determinată în planul de proiecție Stereo 70.



Date referitoare la teren

Crt	Categorie folosință	Intravilan	Suprafața (mp)	Tarla	Parcelă	Nr. topo	Observații / Referințe
1	faneata	NU	4.622	-	-	-	

Lungime Segmente

1) Valorile lungimilor segmentelor sunt obținute din proiecție în plan.

Punct început	X / Y	Punct sfârșit	X / Y	Lungime segment (** (m)
1	437.247,779 694.320,092	2	437.236,248 694.337,188	20.621
3	437.230,021 694.352,794	4	437.208,416 694.346,946	22.382
5	437.176,439 694.336,277	6	437.181,538 694.328,799	9.051
7	437.195,969 694.317,958	8	437.209,118 694.305,729	17.957
9	437.219,293 694.296,08	10	437.238,098 694.278,255	25.911

Punct început	X / Y	Punct sfârșit	X / Y	Lungime segment (** (m)
2	437.236,248 694.337,188	3	437.230,021 694.352,794	16.802
4	437.208,416 694.346,946	5	437.176,439 694.336,277	33.71
6	437.181,538 694.328,799	7	437.195,969 694.317,958	18.049
8	437.209,118 694.305,729	9	437.219,293 694.296,08	14.023
10	437.238,098 694.278,255	11	437.249,872 694.265,908	17.061

Punct început	X / Y	Punct sfârșit	X / Y	Lungime segment (** (m)
11	437.249,872 694.265,908	12	437.266,7 694.249,529	23.483
13	437.275,004 694.239,627	14	437.283,326 694.232,742	10.801
15	437.293,885 694.251,884	16	437.295,166 694.256,697	4.981
17	437.296,43 694.262,071	18	437.284,553 694.274,796	17.407
19	437.273,603 694.280,53	20	437.263,271 694.289,237	13.512
21	437.255,008 694.303,594	1	437.247,779 694.320,092	18.012

Punct început	X / Y	Punct sfârșit	X / Y	Lungime segment (** (m)
12	437.266,7 694.249,529	13	437.275,004 694.239,627	12.923
14	437.283,326 694.232,742	15	437.293,885 694.251,884	21.861
16	437.295,166 694.256,697	17	437.296,43 694.262,071	5.521
18	437.284,553 694.274,796	19	437.273,603 694.280,53	12.36
20	437.263,271 694.289,237	21	437.255,008 694.303,594	16.565

** Lungimile segmentelor sunt determinate în planul de proiecție Stereo 70 și sunt rotunjite la 1 milimetru.

*** Distanța dintre puncte este formată din segmente cumulate ce sunt mai mici decât valoarea 1 milimetru.

**DATE DESPRE IMOBILUL NR. 4509**

Oficiul de Cadastru și Publicitate Imobiliară MARAMURES
Biroul de Cadastru și Publicitate Imobiliară Dragomirești

A. Partea I. Descrierea imobilului

TEREN Extravilan

Nr. CF vechi:604, 415
Nr. topografic:3766, 3758

Adresa: Jud. Maramures, Locul numit "Fața Văii Luncii"

Nr. Crt	Nr cadastral Nr. topografic	Suprafața* (mp)	Observații / Referințe
A1	53161	11.823	Sector cadastral:60 Teren neimprejmuit; parte din nr. topografic 3809

B. Partea II. Proprietari și acte

Inscrieri privitoare la dreptul de proprietate și alte drepturi reale	Referințe
4509 / 03/08/2024	
Act Normativ nr. Legea nr. 7, din 13/03/1996 emis de Parlamentul României;	
B1	A1
Intabulare, drept de PROPRIETATE, dobandit prin Lege, cota actuala 1/1 1) NEIDENTIFICAT NEIDENTIFICAT	
Act Administrativ nr. Adeverință nr. 3050, din 30/07/2024 emis de Primăria Comunei Strâmtura;	
B2	A1
Se notează posesia faptică în favoarea lui 1) CIONTOȘ VASILE	

C. Partea III. SARCINI .

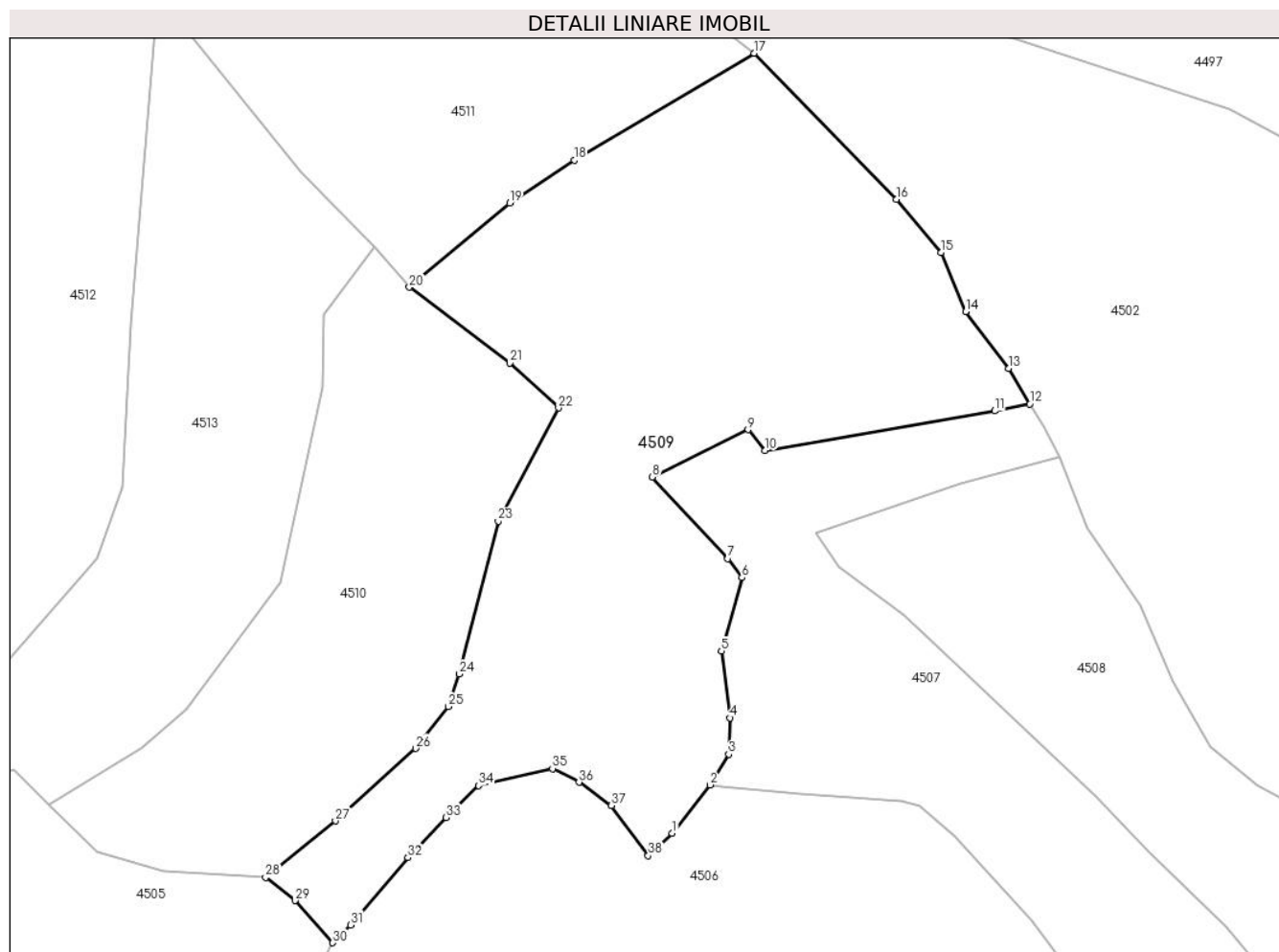
Inscrieri privind dezmembramintele dreptului de proprietate, drepturi reale de garanție și sarcini	Referințe
NU SUNT	

Anexa Nr. 1 La Partea I

Teren

Nr cadastral	Suprafața (mp)*	Observații / Referințe
53161	11.823	parte din nr. topografic 3809

* Suprafața este determinată în planul de proiecție Stereo 70.



Date referitoare la teren

Crt	Categorie folosință	Intravilan	Suprafața (mp)	Tarla	Parcelă	Nr. topo	Observații / Referințe
1	faneata	NU	11.823	-	-	-	

Lungime Segmente

1) Valorile lungimilor segmentelor sunt obținute din proiecție în plan.

Punct început	X / Y	Punct sfârșit	X / Y	Lungime segment (** (m)
1	437.144,823 694.270,106	2	437.153,138 694.280,761	13.515
3	437.157,283 694.287,466	4	437.157,599 694.295,472	8.012
5	437.155,645 694.310,164	6	437.160,176 694.326,354	16.812
7	437.157,08 694.330,509	8	437.140,492 694.348,489	24.463
9	437.161,534 694.358,893	10	437.165,277 694.354,282	5.939

Punct început	X / Y	Punct sfârșit	X / Y	Lungime segment (** (m)
2	437.153,138 694.280,761	3	437.157,283 694.287,466	7.883
4	437.157,599 694.295,472	5	437.155,645 694.310,164	14.821
6	437.160,176 694.326,354	7	437.157,08 694.330,509	5.182
8	437.140,492 694.348,489	9	437.161,534 694.358,893	23.474
10	437.165,277 694.354,282	11	437.215,84 694.363,005	51.31

Punct început	X / Y	Punct sfârșit	X / Y	Lungime segment (** (m)
11	437.215,84 694.363,005	12	437.223,528 694.364,542	7.84
13	437.218,954 694.372,324	14	437.209,414 694.384,862	15.755
15	437.203,955 694.397,861	16	437.194,14 694.409,504	15.228
17	437.162,856 694.441,684	18	437.123,24 694.418,15	46.079
19	437.109,036 694.408,788	20	437.086,977 694.390,229	28.828
21	437.109,05 694.373,524	22	437.119,797 694.363,677	14.576
23	437.106,556 694.338,77	24	437.097,994 694.305,126	34.716
25	437.095,556 694.297,954	26	437.088,326 694.288,772	11.687
27	437.070,691 694.272,808	28	437.055,341 694.260,361	19.762
29	437.061,866 694.255,311	30	437.070,107 694.246,015	12.423
31	437.074,031 694.249,928	32	437.086,655 694.264,734	19.457
33	437.095,084 694.273,573	34	437.102,239 694.280,566	10.005
35	437.118,478 694.284,336	36	437.124,322 694.281,33	6.572
37	437.131,438 694.276,199	38	437.139,567 694.265,189	13.686

Punct început	X / Y	Punct sfârșit	X / Y	Lungime segment (** (m)
12	437.223,528 694.364,542	13	437.218,954 694.372,324	9.027
14	437.209,414 694.384,862	15	437.203,955 694.397,861	14.099
16	437.194,14 694.409,504	17	437.162,856 694.441,684	44.88
18	437.123,24 694.418,15	19	437.109,036 694.408,788	17.012
20	437.086,977 694.390,229	21	437.109,05 694.373,524	27.682
22	437.119,797 694.363,677	23	437.106,556 694.338,77	28.208
24	437.097,994 694.305,126	25	437.095,556 694.297,954	7.575
26	437.088,326 694.288,772	27	437.070,691 694.272,808	23.787
28	437.055,341 694.260,361	29	437.061,866 694.255,311	8.251
30	437.070,107 694.246,015	31	437.074,031 694.249,928	5.542
32	437.086,655 694.264,734	33	437.095,084 694.273,573	12.214
34	437.102,239 694.280,566	35	437.118,478 694.284,336	16.671
36	437.124,322 694.281,33	37	437.131,438 694.276,199	8.773
38	437.139,567 694.265,189	1	437.144,823 694.270,106	7.197

** Lungimile segmentelor sunt determinate în planul de proiecție Stereo 70 și sunt rotunjite la 1 milimetru.

*** Distanța dintre puncte este formată din segmente cumulate ce sunt mai mici decât valoarea 1 milimetru.

**DATE DESPRE IMOBILUL NR. 4510**

Oficiul de Cadastru și Publicitate Imobiliară MARAMURES
Biroul de Cadastru și Publicitate Imobiliară Dragomirești

A. Partea I. Descrierea imobilului

TEREN Extravilan

Nr. CF vechi:481
Nr. topografic:3765

Adresa: Jud. Maramures, Locul numit "Fața Văii Luncii"

Nr. Crt	Nr cadastral Nr. topografic	Suprafața* (mp)	Observații / Referințe
A1		6.297	Sector cadastral:60 Teren neimprejmuit;

B. Partea II. Proprietari și acte

Inscrieri privitoare la dreptul de proprietate și alte drepturi reale		Referințe
4510 / 03/08/2024		
Act Normativ nr. Legea nr. 7, din 13/03/1996 emis de Parlamentul României;		
B1	Intabulare, drept de PROPRIETATE, dobandit prin Lege, cota actuala 1/1 1) NEIDENTIFICAT NEIDENTIFICAT	A1
Act Administrativ nr. Adeverință nr. 3051, din 30/07/2024 emis de Primăria Comunei Strâmtura;		
B2	Se notează posesia faptică în favoarea lui 1) DRIMENȚ IOAN	A1

C. Partea III. SARCINI .

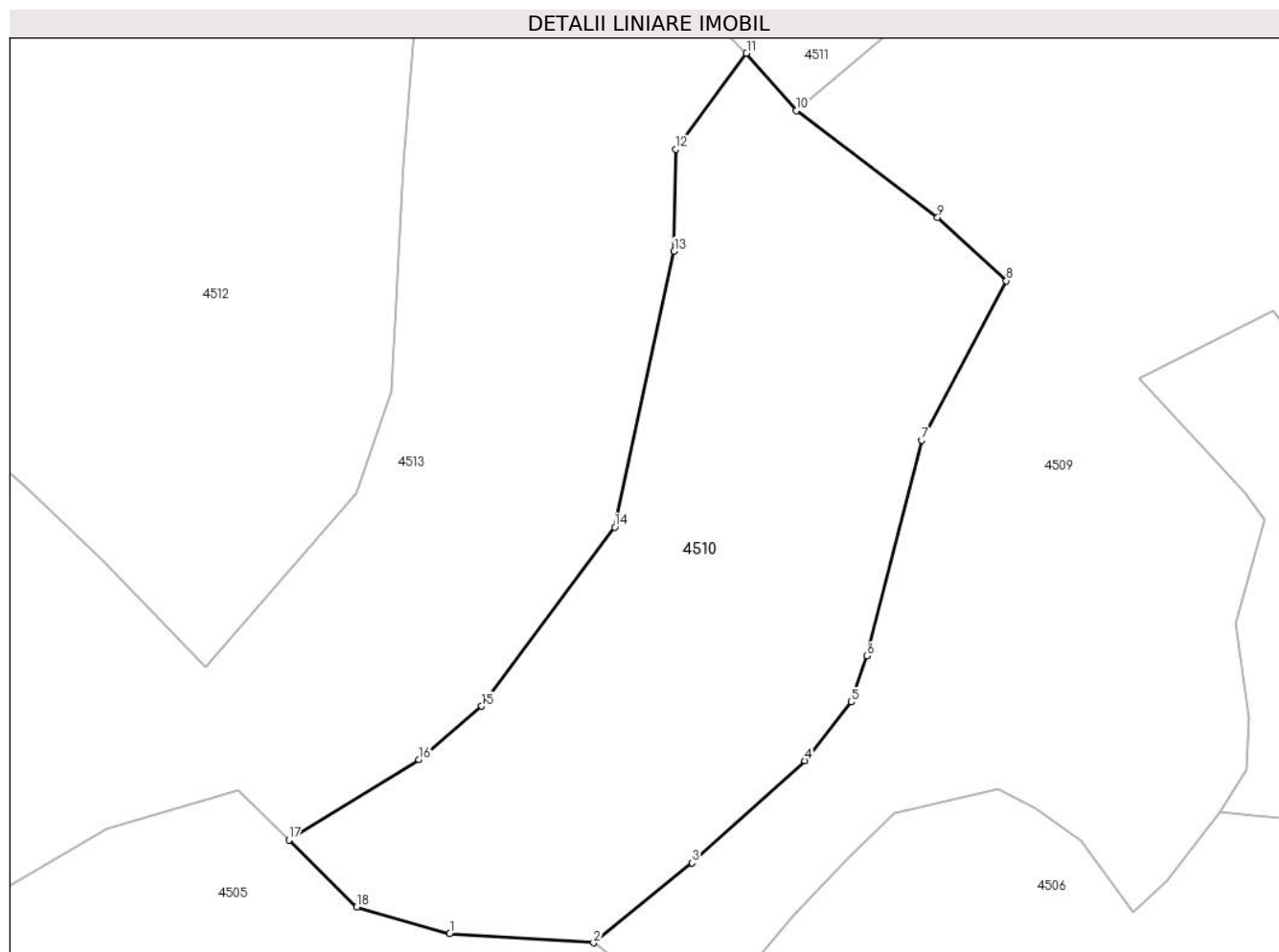
Inscrieri privind dezmembramintele dreptului de proprietate, drepturi reale de garanție și sarcini	Referințe
NU SUNT	

Anexa Nr. 1 La Partea I

Teren

Nr cadastral	Suprafața (mp)*	Observații / Referințe
	6.297	

* Suprafața este determinată în planul de proiecție Stereo 70.



Date referitoare la teren

Crt	Categorie folosință	Intravilan	Suprafața (mp)	Tarla	Parcelă	Nr. topo	Observații / Referințe
1	faneata	NU	6.297	-	-	-	

Lungime Segmente

1) Valorile lungimilor segmentelor sunt obținute din proiecție în plan.

Punct început	X / Y	Punct sfârșit	X / Y	Lungime segment (** (m)
1	437.032,858 694.261,786	2	437.055,341 694.260,361	22.528
2	437.055,341 694.260,361	3	437.070,691 694.272,808	19.762
3	437.070,691 694.272,808	4	437.088,326 694.288,772	23.787
4	437.088,326 694.288,772	5	437.095,556 694.297,954	11.687
5	437.095,556 694.297,954	6	437.097,994 694.305,126	7.575

Punct început	X / Y	Punct sfârșit	X / Y	Lungime segment (** (m)
6	437.097,994 694.305,126	7	437.106,556 694.338,77	34.716
7	437.106,556 694.338,77	8	437.119,797 694.363,677	28.208
8	437.119,797 694.363,677	9	437.109,05 694.373,524	14.576
9	437.109,05 694.373,524	10	437.086,977 694.390,229	27.682
10	437.086,977 694.390,229	11	437.079,207 694.399,186	11.858
11	437.079,207 694.399,186	12	437.068,181 694.384,205	18.601
12	437.068,181 694.384,205	13	437.067,909 694.368,303	15.904
13	437.067,909 694.368,303	14	437.058,625 694.325,22	44.072
14	437.058,625 694.325,22	15	437.037,847 694.297,28	34.819
15	437.037,847 694.297,28	16	437.028,022 694.288,972	12.867
16	437.028,022 694.288,972	17	437.007,738 694.276,39	23.869
17	437.007,738 694.276,39	18	437.018,301 694.265,939	14.859
18	437.018,301 694.265,939	1	437.032,858 694.261,786	15.138

** Lungimile segmentelor sunt determinate în planul de proiecție Stereo 70 și sunt rotunjite la 1 milimetru.

*** Distanța dintre puncte este formată din segmente cumulate ce sunt mai mici decât valoarea 1 milimetru.

**DATE DESPRE IMOBILUL NR. 4511**

Oficiul de Cadastru și Publicitate Imobiliară MARAMURES
Biroul de Cadastru și Publicitate Imobiliară Dragomiresti

A. Partea I. Descrierea imobilului

TEREN Extravilan

Nr. CF vechi:4009, 415

Adresa: Jud. Maramures, Locul numit "Fața Văii Luncii"

Nr. Crt	Nr cadastral Nr. topografic	Suprafața* (mp)	Observații / Referințe
A1	51286	13.465	Sector cadastral:60 Teren neimprejmuit; parte din nr. topografic 3737, 3759, 3809

B. Partea II. Proprietari și acte

Inscrieri privitoare la dreptul de proprietate și alte drepturi reale		Referințe
4511 / 03/08/2024		
Act Normativ nr. Legea nr. 7, din 13/03/1996 emis de Parlamentul României;		
B1	Intabulare, drept de PROPRIETATE, dobandit prin Lege, cota actuala 1/1 1) NEIDENTIFICAT NEIDENTIFICAT	A1
Act Administrativ nr. Adeverință nr. 3052, din 30/07/2024 emis de Primăria Comunei Strâmtura;		
B2	Se notează posesia faptică în favoarea lui 1) ORZA GHEORGHE	A1

C. Partea III. SARCINI .

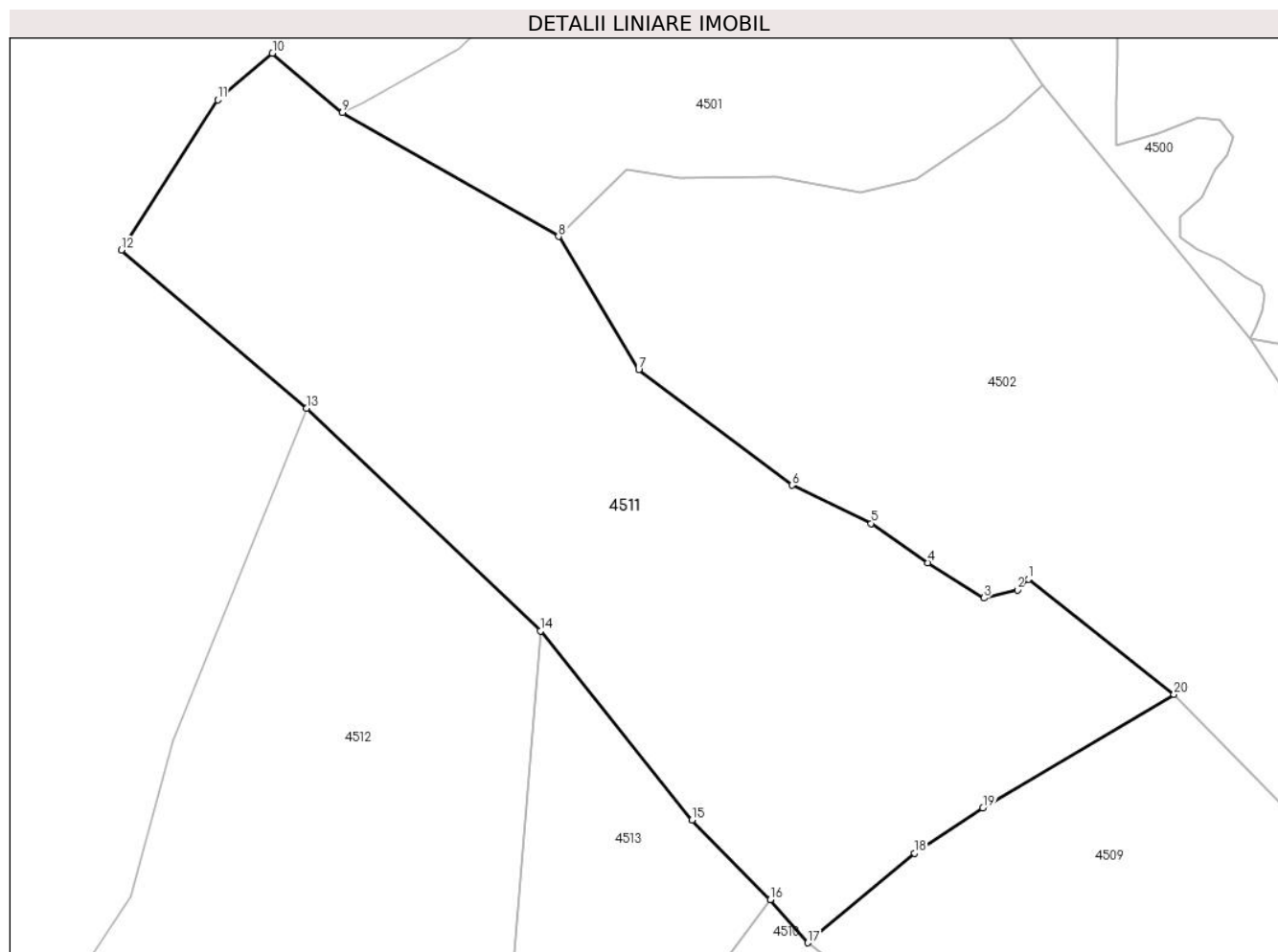
Inscrieri privind dezmembramintele dreptului de proprietate, drepturi reale de garanție și sarcini	Referințe
NU SUNT	

Anexa Nr. 1 La Partea I

Teren

Nr cadastral	Suprafața (mp)*	Observații / Referințe
51286	13.465	parte din nr. topografic 3737, 3759, 3809

* Suprafața este determinată în planul de proiecție Stereo 70.



Date referitoare la teren

Crt	Categorie folosință	Intravilan	Suprafața (mp)	Tarla	Parcelă	Nr. topo	Observații / Referințe
1	faneata	NU	5.400	-	-	-	
2	faneata	NU	8.065	-	-	-	împădurită

Lungime Segmente

1) Valorile lungimilor segmentelor sunt obținute din proiecție în plan.

Punct început	X / Y	Punct sfârșit	X / Y	Lungime segment (** (m)
1	437.132,676 694.465,488	2	437.130,405 694.463,296	3.156
2	437.130,405 694.463,296	3	437.123,477 694.461,592	7.134
3	437.123,477 694.461,592	4	437.111,886 694.468,928	13.717
4	437.111,886 694.468,928	5	437.100,071 694.477,067	14.347

Punct început	X / Y	Punct sfârșit	X / Y	Lungime segment (** (m)
5	437.100,071 694.477,067	6	437.083,708 694.484,972	18.172
6	437.083,708 694.484,972	7	437.051,933 694.508,921	39.79
7	437.051,933 694.508,921	8	437.035,324 694.536,474	32.172
8	437.035,324 694.536,474	9	436.990,547 694.562,115	51.599
9	436.990,547 694.562,115	10	436.976,041 694.574,415	19.019
10	436.976,041 694.574,415	11	436.964,695 694.564,746	14.907
11	436.964,695 694.564,746	12	436.944,72 694.533,656	36.954
12	436.944,72 694.533,656	13	436.983,059 694.500,874	50.443
13	436.983,059 694.500,874	14	437.031,591 694.454,817	66.907
14	437.031,591 694.454,817	15	437.062,982 694.415,636	50.205
15	437.062,982 694.415,636	16	437.079,207 694.399,186	23.105
16	437.079,207 694.399,186	17	437.086,977 694.390,229	11.858
17	437.086,977 694.390,229	18	437.109,036 694.408,788	28.828
18	437.109,036 694.408,788	19	437.123,24 694.418,15	17.012
19	437.123,24 694.418,15	20	437.162,856 694.441,684	46.079
20	437.162,856 694.441,684	1	437.132,676 694.465,488	38.438

** Lungimile segmentelor sunt determinate în planul de proiecție Stereo 70 și sunt rotunjite la 1 milimetru.

*** Distanța dintre puncte este formată din segmente cumulate ce sunt mai mici decât valoarea 1 milimetru.

**DATE DESPRE IMOBILUL NR. 4512**

Oficiul de Cadastru și Publicitate Imobiliară MARAMURES
Biroul de Cadastru și Publicitate Imobiliară Dragomiresti

A. Partea I. Descrierea imobilului

TEREN Extravilan

Nr. CF vechi:415, 481,
Nr. topografic:3760

Adresa: Jud. Maramures, Locul numit "Fața Văii Luncii"

Nr. Crt	Nr cadastral Nr. topografic	Suprafața* (mp)	Observații / Referințe
A1	51077	12.048	Sector cadastral:60 Teren neimprejmuit; IE 53160, parte din nr. topografic 3809, 3763, 3764

B. Partea II. Proprietari și acte

Inscrieri privitoare la dreptul de proprietate și alte drepturi reale	Referințe
4512 / 03/08/2024	
Act Normativ nr. Legea nr. 7, din 13/03/1996 emis de Parlamentul României;	
B1	A1
Intabulare, drept de PROPRIETATE, dobandit prin Lege, cota actuala 1/1 1) NEIDENTIFICAT NEIDENTIFICAT	
Act Administrativ nr. Adeverință nr. 3053, din 30/07/2024 emis de Primăria Comunei Strâmtura;	
B2	A1
Se notează posesia faptică în favoarea lui 1) DRIMENȚ IOAN	

C. Partea III. SARCINI .

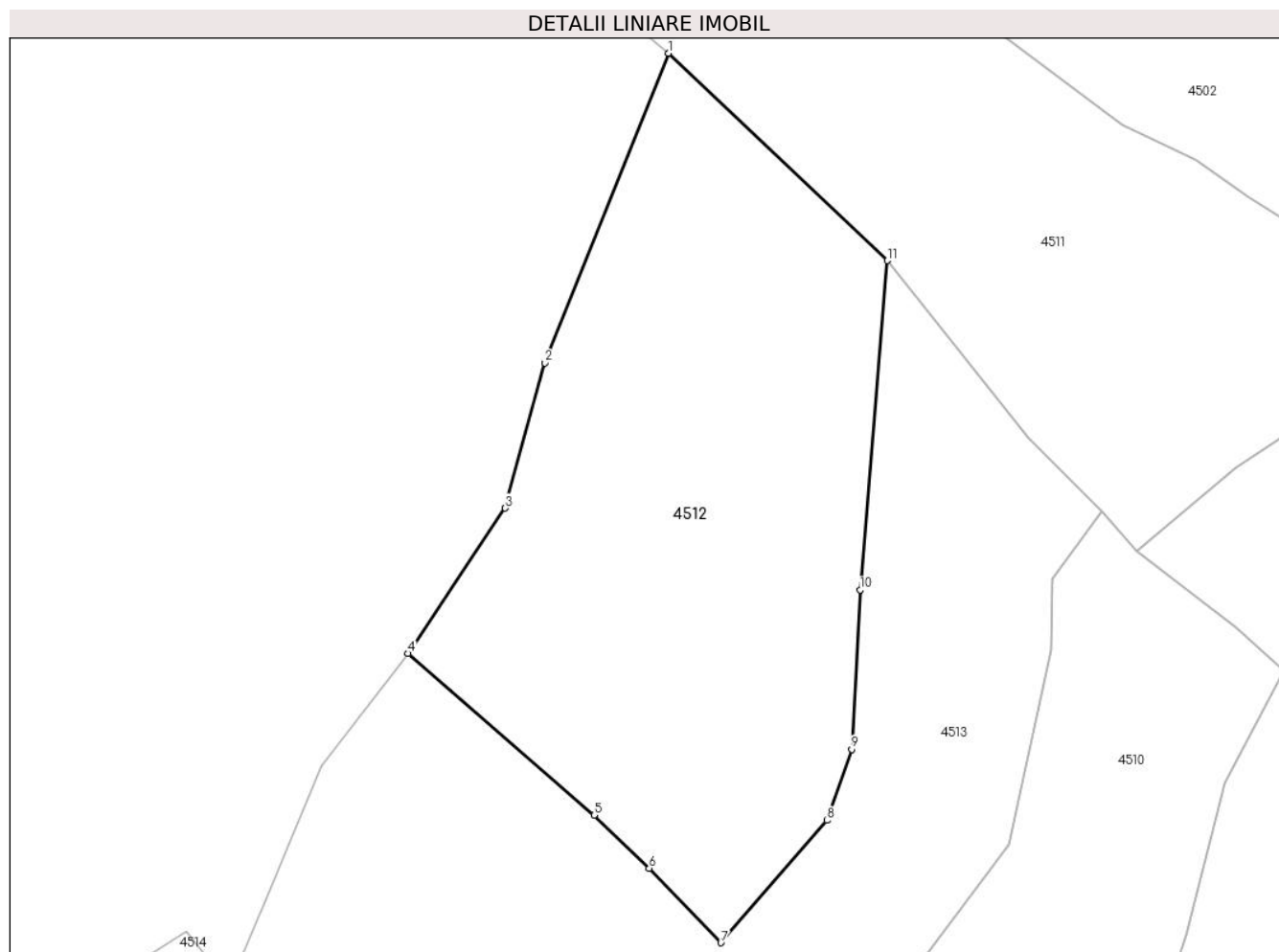
Inscrieri privind dezmembramintele dreptului de proprietate, drepturi reale de garanție și sarcini	Referințe
NU SUNT	

Anexa Nr. 1 La Partea I

Teren

Nr cadastral	Suprafața (mp)*	Observații / Referințe
51077	12.048	IE 53160, parte din nr. topografic 3809, 3763, 3764

* Suprafața este determinată în planul de proiecție Stereo 70.



Date referitoare la teren

Crt	Categorie folosință	Intravilan	Suprafața (mp)	Tarla	Parcelă	Nr. topo	Observații / Referințe
1	faneata	NU	12.048	-	-	-	Împădurită

Lungime Segmente

1) Valorile lungimilor segmentelor sunt obținute din proiecție în plan.

Punct început	X / Y	Punct sfârșit	X / Y	Lungime segment (** (m)
1	436.983,059 694.500,874	2	436.955,544 694.432,124	74.052
2	436.955,544 694.432,124	3	436.946,741 694.399,858	33.445
3	436.946,741 694.399,858	4	436.925,16 694.367,602	38.81
4	436.925,16 694.367,602	5	436.966,471 694.331,664	54.755
5	436.966,471 694.331,664	6	436.978,713 694.319,89	16.985

Punct început	X / Y	Punct sfârșit	X / Y	Lungime segment (** (m)
6	436.978,713 694.319,89	7	436.994,648 694.303,369	22.954
7	436.994,648 694.303,369	8	437.018,218 694.330,544	35.973
8	437.018,218 694.330,544	9	437.023,673 694.346,299	16.673
9	437.023,673 694.346,299	10	437.025,592 694.381,706	35.459
10	437.025,592 694.381,706	11	437.031,591 694.454,817	73.357
11	437.031,591 694.454,817	1	436.983,059 694.500,874	66.907

** Lungimile segmentelor sunt determinate în planul de proiecție Stereo 70 și sunt rotunjite la 1 milimetru.

*** Distanța dintre puncte este formată din segmente cumulate ce sunt mai mici decât valoarea 1 milimetru.

**DATE DESPRE IMOBILUL NR. 4513**

Oficiul de Cadastru și Publicitate Imobiliară MARAMURES
Biroul de Cadastru și Publicitate Imobiliară Dragomiresti

A. Partea I. Descrierea imobilului

TEREN Extravilan

Nr. CF vechi:4009, 481

Adresa: Jud. Maramures, Locul numit "Fața Văii Luncii"

Nr. Crt	Nr cadastral Nr. topografic	Suprafața* (mp)	Observații / Referințe
A1	53160	13.239	Sector cadastral:60 Teren neimprejmuit; parte din nr. topografic 3764, 3759, 3763

B. Partea II. Proprietari și acte

Inscrieri privitoare la dreptul de proprietate și alte drepturi reale		Referințe
4513 / 03/08/2024		
Act Normativ nr. Legea nr. 7, din 13/03/1996 emis de Parlamentul României;		
B1	Intabulare, drept de PROPRIETATE, dobandit prin Lege, cota actuala 1/1 1) NEIDENTIFICAT NEIDENTIFICAT	A1
Act Administrativ nr. Adeverință nr. 3054, din 30/07/2024 emis de Primăria Comunei Strâmtura;		
B2	Se notează posesia faptică în favoarea lui 1) CIONTOȘ VASILE	A1

C. Partea III. SARCINI .

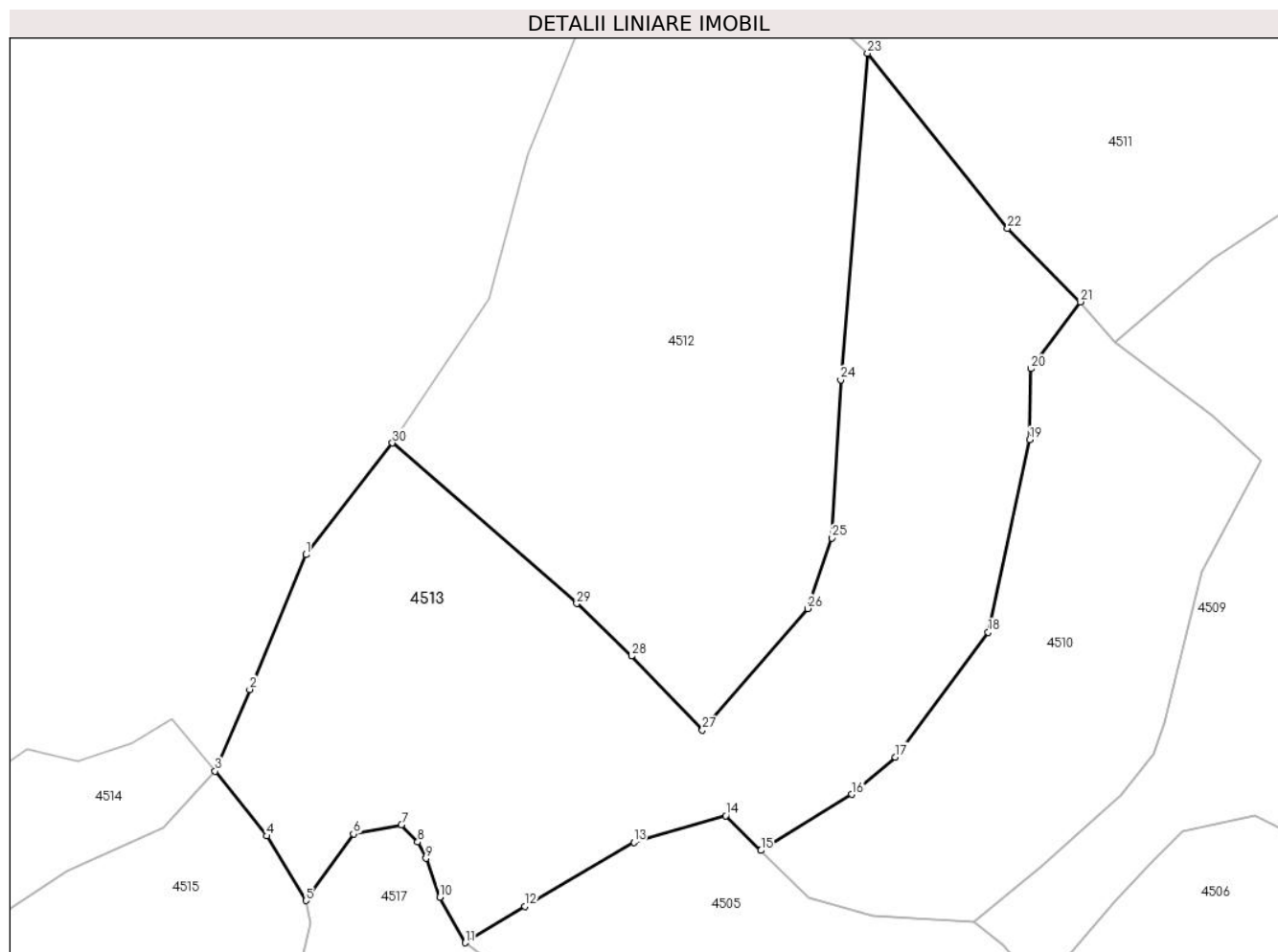
Inscrieri privind dezmembramintele dreptului de proprietate, drepturi reale de garanție și sarcini	Referințe
NU SUNT	

Anexa Nr. 1 La Partea I

Teren

Nr cadastral	Suprafața (mp)*	Observații / Referințe
53160	13.239	parte din nr. topografic 3764, 3759, 3763

* Suprafața este determinată în planul de proiecție Stereo 70.



Date referitoare la teren

Crt	Categorie folosință	Intra vilan	Suprafața (mp)	Tarla	Parcelă	Nr. topo	Observații / Referințe
1	faneata	NU	13.239	-	-	-	Împădurită

Lungime Segmente

1) Valorile lungimilor segmentelor sunt obținute din proiecție în plan.

Punct început	X / Y	Punct sfârșit	X / Y	Lungime segment (** (m)
1	436.905,862 694.342,611	2	436.893,259 694.312,42	32.716
3	436.885,51 694.294,165	4	436.897,069 694.279,629	18.572
5	436.905,789 694.265,158	6	436.916,488 694.280,098	18.376
7	436.927,219 694.282,165	8	436.930,862 694.278,309	5.305
9	436.932,716 694.274,629	10	436.935,773 694.265,931	9.22

Punct început	X / Y	Punct sfârșit	X / Y	Lungime segment (** (m)
2	436.893,259 694.312,42	3	436.885,51 694.294,165	19.832
4	436.897,069 694.279,629	5	436.905,789 694.265,158	16.895
6	436.916,488 694.280,098	7	436.927,219 694.282,165	10.928
8	436.930,862 694.278,309	9	436.932,716 694.274,629	4.121
10	436.935,773 694.265,931	11	436.941,5 694.255,74	11.69

Punct început	X / Y	Punct sfârșit	X / Y	Lungime segment (** (m)
11	436.941,5 694.255,74	12	436.954,83 694.263,926	15.643
13	436.979,274 694.278,187	14	436.999,836 694.284,195	21.422
15	437.007,738 694.276,39	16	437.028,022 694.288,972	23.869
17	437.037,847 694.297,28	18	437.058,625 694.325,22	34.819
19	437.067,909 694.368,303	20	437.068,181 694.384,205	15.904
21	437.079,207 694.399,186	22	437.062,982 694.415,636	23.105
23	437.031,591 694.454,817	24	437.025,592 694.381,706	73.357
25	437.023,673 694.346,299	26	437.018,218 694.330,544	16.673
27	436.994,648 694.303,369	28	436.978,713 694.319,89	22.954
29	436.966,471 694.331,664	30	436.925,16 694.367,602	54.755

Punct început	X / Y	Punct sfârșit	X / Y	Lungime segment (** (m)
12	436.954,83 694.263,926	13	436.979,274 694.278,187	28.3
14	436.999,836 694.284,195	15	437.007,738 694.276,39	11.107
16	437.028,022 694.288,972	17	437.037,847 694.297,28	12.867
18	437.058,625 694.325,22	19	437.067,909 694.368,303	44.072
20	437.068,181 694.384,205	21	437.079,207 694.399,186	18.601
22	437.062,982 694.415,636	23	437.031,591 694.454,817	50.205
24	437.025,592 694.381,706	25	437.023,673 694.346,299	35.459
26	437.018,218 694.330,544	27	436.994,648 694.303,369	35.973
28	436.978,713 694.319,89	29	436.966,471 694.331,664	16.985
30	436.925,16 694.367,602	1	436.905,862 694.342,611	31.575

** Lungimile segmentelor sunt determinate în planul de proiecție Stereo 70 și sunt rotunjite la 1 milimetru.

*** Distanța dintre puncte este formată din segmente cumulate ce sunt mai mici decât valoarea 1 milimetru.

**DATE DESPRE IMOBILUL NR. 4514**

Oficiul de Cadastru și Publicitate Imobiliară MARAMURES
Biroul de Cadastru și Publicitate Imobiliară Dragomiresti

A. Partea I. Descrierea imobilului

TEREN Extravilan

Adresa: Jud. Maramures, Locul numit "Fața Văii Luncii"

Nr. Crt	Nr cadastral Nr. topografic	Suprafața* (mp)	Observații / Referințe
A1	50888	2.126	Sector cadastral:60 Teren neimprejmuit; parte din nr. topografic 3780

B. Partea II. Proprietari și acte

Inscrieri privitoare la dreptul de proprietate și alte drepturi reale		Referințe
4514 / 03/08/2024		
Act Normativ nr. Legea nr. 7, din 13/03/1996 emis de Parlamentul României;		
B1	Intabulare, drept de PROPRIETATE, dobandit prin Lege, cota actuala 1/1 1) NEIDENTIFICAT NEIDENTIFICAT	A1
Act Administrativ nr. Adeverință nr. 3055, din 30/07/2024 emis de Primăria Comunei Strâmtura;		
B2	Se notează posesia faptică în favoarea lui 1) GHEORGHIU SEBASTIAN-CALIN, cotă nedeterminată 2) GHEORGHIU MARIANA-IOANA, cotă nedeterminată	A1

C. Partea III. SARCINI .

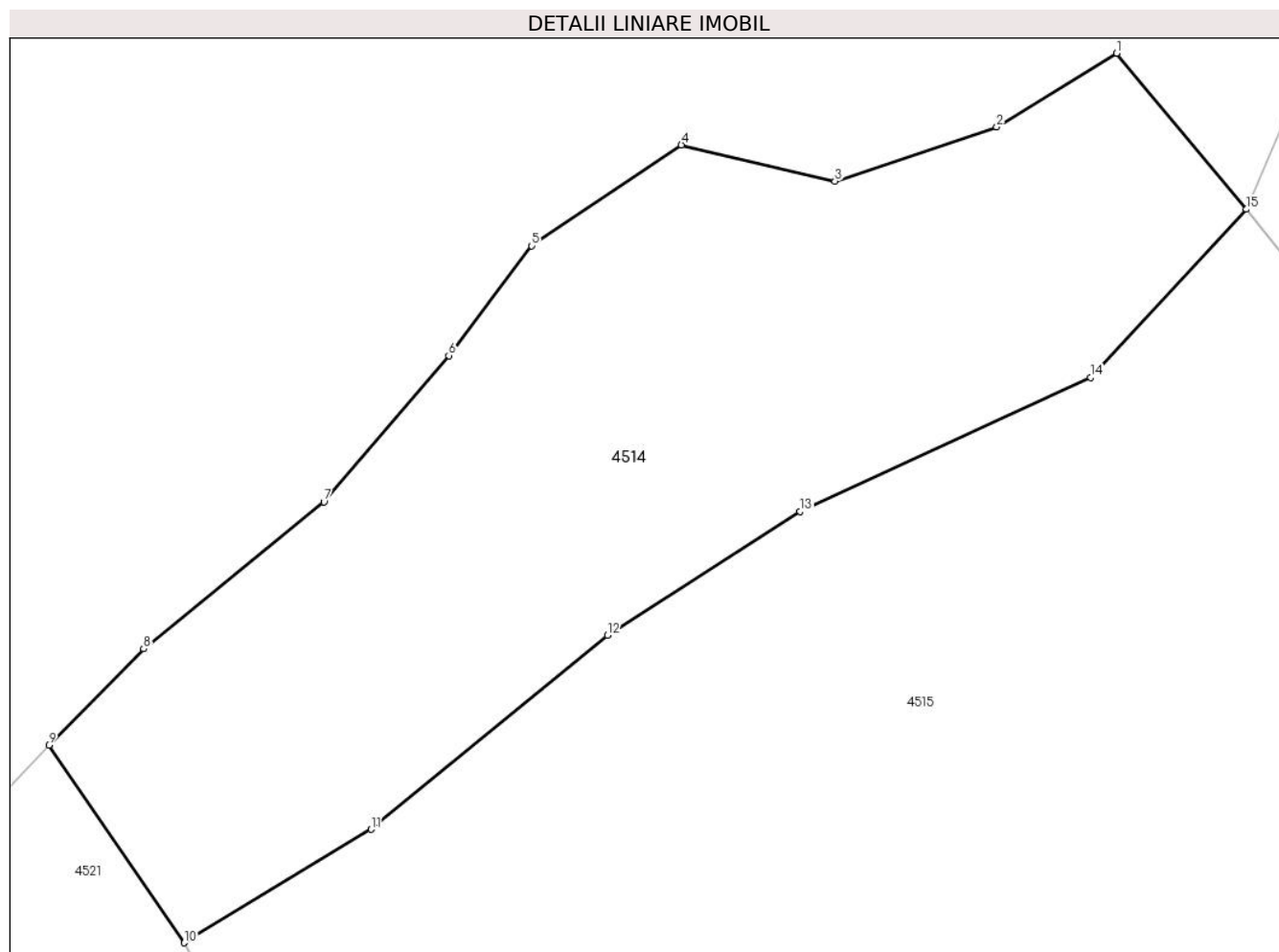
Inscrieri privind dezmembramintele dreptului de proprietate, drepturi reale de garanție și sarcini	Referințe
NU SUNT	

Anexa Nr. 1 La Partea I

Teren

Nr cadastral	Suprafața (mp)*	Observații / Referințe
50888	2.126	parte din nr. topografic 3780

* Suprafața este determinată în planul de proiecție Stereo 70.



Date referitoare la teren

Crt	Categorie folosință	Intravilan	Suprafața (mp)	Tarla	Parcelă	Nr. topo	Observații / Referințe
1	faneata	NU	2.126	-	-	-	

Lungime Segmente

1) Valorile lungimilor segmentelor sunt obținute din proiecție în plan.

Punct început	X / Y	Punct sfârșit	X / Y	Lungime segment (** (m)
1	436.875,84 694.305,786	2	436.866,895 694.300,289	10.499
2	436.866,895 694.300,289	3	436.854,834 694.296,256	12.717
3	436.854,834 694.296,256	4	436.843,386 694.298,958	11.763
4	436.843,386 694.298,958	5	436.832,21 694.291,438	13.47
5	436.832,21 694.291,438	6	436.826,044 694.283,261	10.241

Punct început	X / Y	Punct sfârșit	X / Y	Lungime segment (** (m)
6	436.826,044 694.283,261	7	436.816,738 694.272,351	14.34
7	436.816,738 694.272,351	8	436.803,287 694.261,416	17.335
8	436.803,287 694.261,416	9	436.796,23 694.254,23	10.072
9	436.796,23 694.254,23	10	436.806,322 694.239,516	17.842
10	436.806,322 694.239,516	11	436.820,258 694.247,972	16.301
11	436.820,258 694.247,972	12	436.837,86 694.262,431	22.779
12	436.837,86 694.262,431	13	436.852,235 694.271,656	17.08
13	436.852,235 694.271,656	14	436.873,89 694.281,619	23.837
14	436.873,89 694.281,619	15	436.885,51 694.294,165	17.1
15	436.885,51 694.294,165	1	436.875,84 694.305,786	15.118

** Lungimile segmentelor sunt determinate în planul de proiecție Stereo 70 și sunt rotunjite la 1 milimetru.

*** Distanța dintre puncte este formată din segmente cumulate ce sunt mai mici decât valoarea 1 milimetru.

**DATE DESPRE IMOBILUL NR. 4515**

Oficiul de Cadastru și Publicitate Imobiliară MARAMURES
Biroul de Cadastru și Publicitate Imobiliară Dragomiresti

A. Partea I. Descrierea imobilului

TEREN Extravilan

Nr. CF vechi:525, 415

Nr. topografic:3779

Adresa: Jud. Maramures, Locul numit "Fața Văii Luncii"

Nr. Crt	Nr cadastral Nr. topografic	Suprafața* (mp)	Observații / Referințe
A1	50888	8.780	Sector cadastral:60 Teren neimprejmuit; parte din nr. topografic 3780, 3809

B. Partea II. Proprietari și acte

Inscrieri privitoare la dreptul de proprietate și alte drepturi reale	Referințe
4515 / 03/08/2024	
Act Normativ nr. Legea nr. 7, din 13/03/1996 emis de Parlamentul României;	
B1	A1
Intabulare, drept de PROPRIETATE, dobandit prin Lege, cota actuala 1/1	
1) NEIDENTIFICAT NEIDENTIFICAT	
Act Administrativ nr. Adeverință nr. 3056, din 30/07/2024 emis de Primăria Comunei Strâmtura;	
B2	A1
Se notează posesia faptică în favoarea lui	
1) GHEORGHIU MARIANA-IOANA	

C. Partea III. SARCINI .

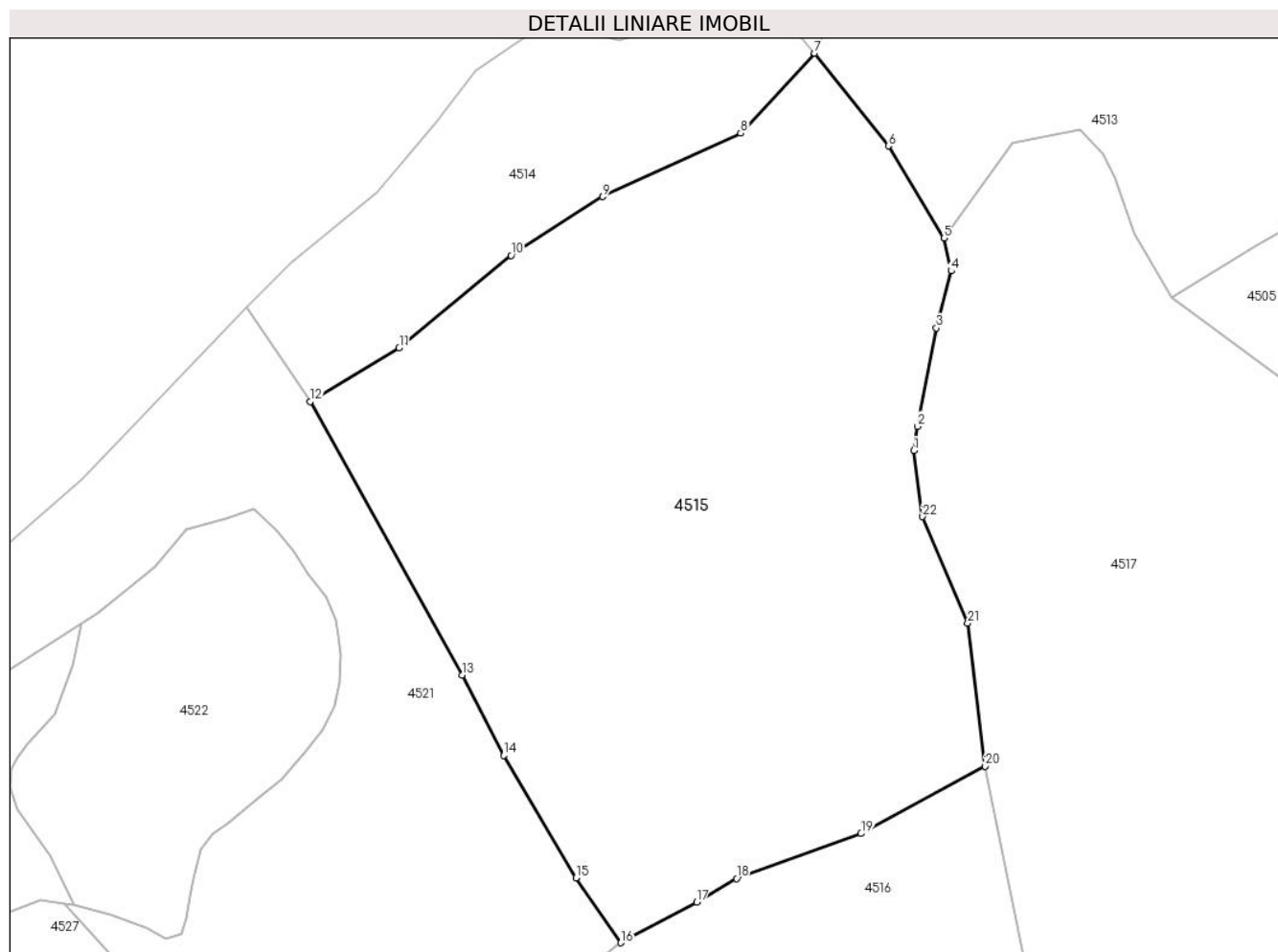
Inscrieri privind dezmembramintele dreptului de proprietate, drepturi reale de garanție și sarcini	Referințe
NU SUNT	

Anexa Nr. 1 La Partea I

Teren

Nr cadastral	Suprafața (mp)*	Observații / Referințe
50888	8.780	parte din nr. topografic 3780, 3809

* Suprafața este determinată în planul de proiecție Stereo 70.



Date referitoare la teren

Crt	Categorie folosință	Intravilan	Suprafața (mp)	Tarla	Parcelă	Nr. topo	Observații / Referințe
1	faneata	NU	8.780	-	-	-	

Lungime Segmente

1) Valorile lungimilor segmentelor sunt obținute din proiecție în plan.

Punct început	X / Y	Punct sfârșit	X / Y	Lungime segment (** (m)
1	436.901,089 694.231,839	2	436.901,638 694.235,632	3.833
3	436.904,629 694.251,055	4	436.906,913 694.260,028	9.259
5	436.905,789 694.265,158	6	436.897,069 694.279,629	16.895
7	436.885,51 694.294,165	8	436.873,89 694.281,619	17.1
9	436.852,235 694.271,656	10	436.837,86 694.262,431	17.08

Punct început	X / Y	Punct sfârșit	X / Y	Lungime segment (** (m)
2	436.901,638 694.235,632	3	436.904,629 694.251,055	15.71
4	436.906,913 694.260,028	5	436.905,789 694.265,158	5.252
6	436.897,069 694.279,629	7	436.885,51 694.294,165	18.572
8	436.873,89 694.281,619	9	436.852,235 694.271,656	23.837
10	436.837,86 694.262,431	11	436.820,258 694.247,972	22.779

Punct început	X / Y	Punct sfârșit	X / Y	Lungime segment (** (m)
11	436.820,258 694.247,972	12	436.806,322 694.239,516	16.301
13	436.830,155 694.196,622	14	436.836,659 694.184,005	14.195
15	436.848,051 694.164,801	16	436.855,083 694.154,612	12.38
17	436.866,976 694.160,961	18	436.873,23 694.164,697	7.285
19	436.892,802 694.171,744	20	436.912,252 694.182,309	22.134
21	436.909,555 694.204,753	22	436.902,456 694.221,458	18.151

Punct început	X / Y	Punct sfârșit	X / Y	Lungime segment (** (m)
12	436.806,322 694.239,516	13	436.830,155 694.196,622	49.07
14	436.836,659 694.184,005	15	436.848,051 694.164,801	22.329
16	436.855,083 694.154,612	17	436.866,976 694.160,961	13.482
18	436.873,23 694.164,697	19	436.892,802 694.171,744	20.802
20	436.912,252 694.182,309	21	436.909,555 694.204,753	22.605
22	436.902,456 694.221,458	1	436.901,089 694.231,839	10.471

** Lungimile segmentelor sunt determinate în planul de proiecție Stereo 70 și sunt rotunjite la 1 milimetru.

*** Distanța dintre puncte este formată din segmente cumulate ce sunt mai mici decât valoarea 1 milimetru.

**DATE DESPRE IMOBILUL NR. 4516**

Oficiul de Cadastru și Publicitate Imobiliară MARAMURES
Biroul de Cadastru și Publicitate Imobiliară Dragomirești

A. Partea I. Descrierea imobilului

TEREN Extravilan

Nr. CF vechi:667
Nr. topografic:3778

Adresa: Jud. Maramures, Locul numit "Fața Văii Luncii"

Nr. Crt	Nr cadastral Nr. topografic	Suprafața* (mp)	Observații / Referințe
A1		4.519	Sector cadastral:60 Teren neimprejmuit;

B. Partea II. Proprietari și acte

Inscrieri privitoare la dreptul de proprietate și alte drepturi reale		Referințe
4516 / 03/08/2024		
Act Normativ nr. Legea nr. 7, din 13/03/1996 emis de Parlamentul României;		
B1	Intabulare, drept de PROPRIETATE, dobândit prin Lege, cota actuala 1/1 1) NEIDENTIFICAT NEIDENTIFICAT	A1
Act Administrativ nr. Adeverință nr. 3057, din 30/07/2024 emis de Primăria Comunei Strâmtura;		
B2	Se notează posesia faptică în favoarea lui 1) VIȘOVAN FLORENTINA	A1

C. Partea III. SARCINI .

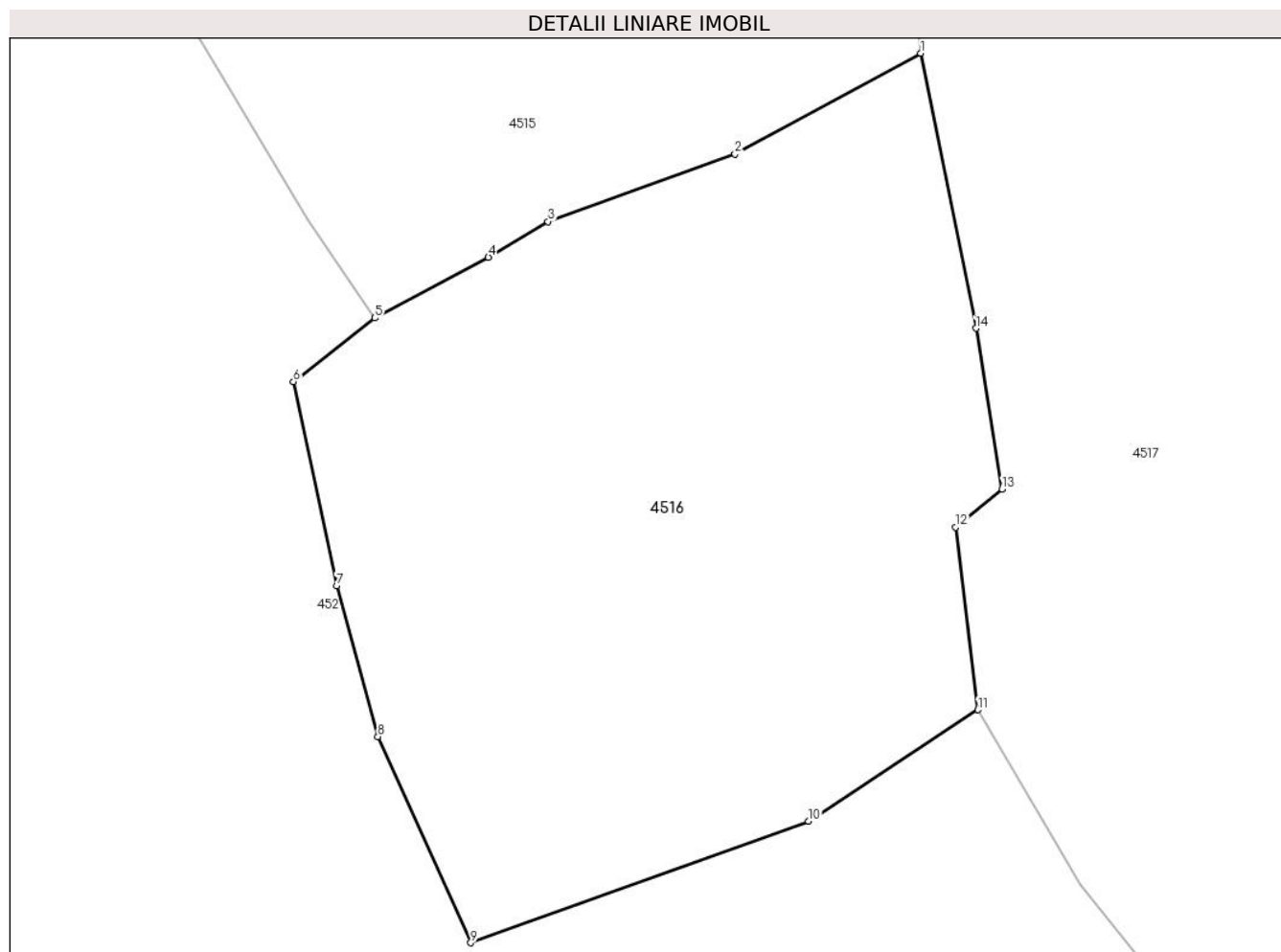
Inscrieri privind dezmembramintele dreptului de proprietate, drepturi reale de garanție și sarcini	Referințe
NU SUNT	

Anexa Nr. 1 La Partea I

Teren

Nr cadastral	Suprafața (mp)*	Observații / Referințe
	4.519	

* Suprafața este determinată în planul de proiecție Stereo 70.



Date referitoare la teren

Crt	Categorie folosință	Intra vilan	Suprafața (mp)	Tarla	Parcelă	Nr. topo	Observații / Referințe
1	faneata	NU	4.519	-	-	-	

Lungime Segmente

1) Valorile lungimilor segmentelor sunt obținute din proiecție în plan.

Punct început	X / Y	Punct sfârșit	X / Y	Lungime segment (** (m)
1	436.912,252 694.182,309	2	436.892,802 694.171,744	22.134
2	436.892,802 694.171,744	3	436.873,23 694.164,697	20.802
3	436.873,23 694.164,697	4	436.866,976 694.160,961	7.285
4	436.866,976 694.160,961	5	436.855,083 694.154,612	13.482
5	436.855,083 694.154,612	6	436.846,573 694.147,951	10.807

Punct început	X / Y	Punct sfârșit	X / Y	Lungime segment (** (m)
6	436.846,573 694.147,951	7	436.851,09 694.126,607	21.817
7	436.851,09 694.126,607	8	436.855,404 694.110,811	16.374
8	436.855,404 694.110,811	9	436.865,135 694.089,242	23.663
9	436.865,135 694.089,242	10	436.900,497 694.101,964	37.581
10	436.900,497 694.101,964	11	436.918,243 694.113,609	21.226
11	436.918,243 694.113,609	12	436.915,924 694.132,736	19.267
12	436.915,924 694.132,736	13	436.920,746 694.136,714	6.251
13	436.920,746 694.136,714	14	436.918,033 694.153,544	17.047
14	436.918,033 694.153,544	1	436.912,252 694.182,309	29.34

** Lungimile segmentelor sunt determinate în planul de proiecție Stereo 70 și sunt rotunjite la 1 milimetru.

*** Distanța dintre puncte este formată din segmente cumulate ce sunt mai mici decât valoarea 1 milimetru.

**DATE DESPRE IMOBILUL NR. 4517**

Oficiul de Cadastru și Publicitate Imobiliară MARAMURES
Biroul de Cadastru și Publicitate Imobiliară Dragomiresti

A. Partea I. Descrierea imobilului

TEREN Extravilan

Nr. CF vechi:1551, 415

Nr. topografic:3773, 3774, 3775, 3776

Adresa: Jud. Maramures, Locul numit "Fața Văii Luncii"

Nr. Crt	Nr cadastral Nr. topografic	Suprafața* (mp)	Observații / Referințe
A1	51401	16.389	Sector cadastral:60 Teren neimprejmuit; IE 51399, parte din nr. topografic 3809

B. Partea II. Proprietari și acte

Inscrieri privitoare la dreptul de proprietate și alte drepturi reale	Referințe
4517 / 03/08/2024	
Act Normativ nr. Legea nr. 7, din 13/03/1996 emis de Parlamentul României;	
B1	A1
Intabulare, drept de PROPRIETATE, dobandit prin Lege, cota actuala 1/1 1) NEIDENTIFICAT NEIDENTIFICAT	
Act Administrativ nr. Adeverință nr. 3058, din 30/07/2024 emis de Primăria Comunei Strâmtura;	
B2	A1
Se notează posesia faptică în favoarea lui 1) COCIOTĂ FLOARE	

C. Partea III. SARCINI .

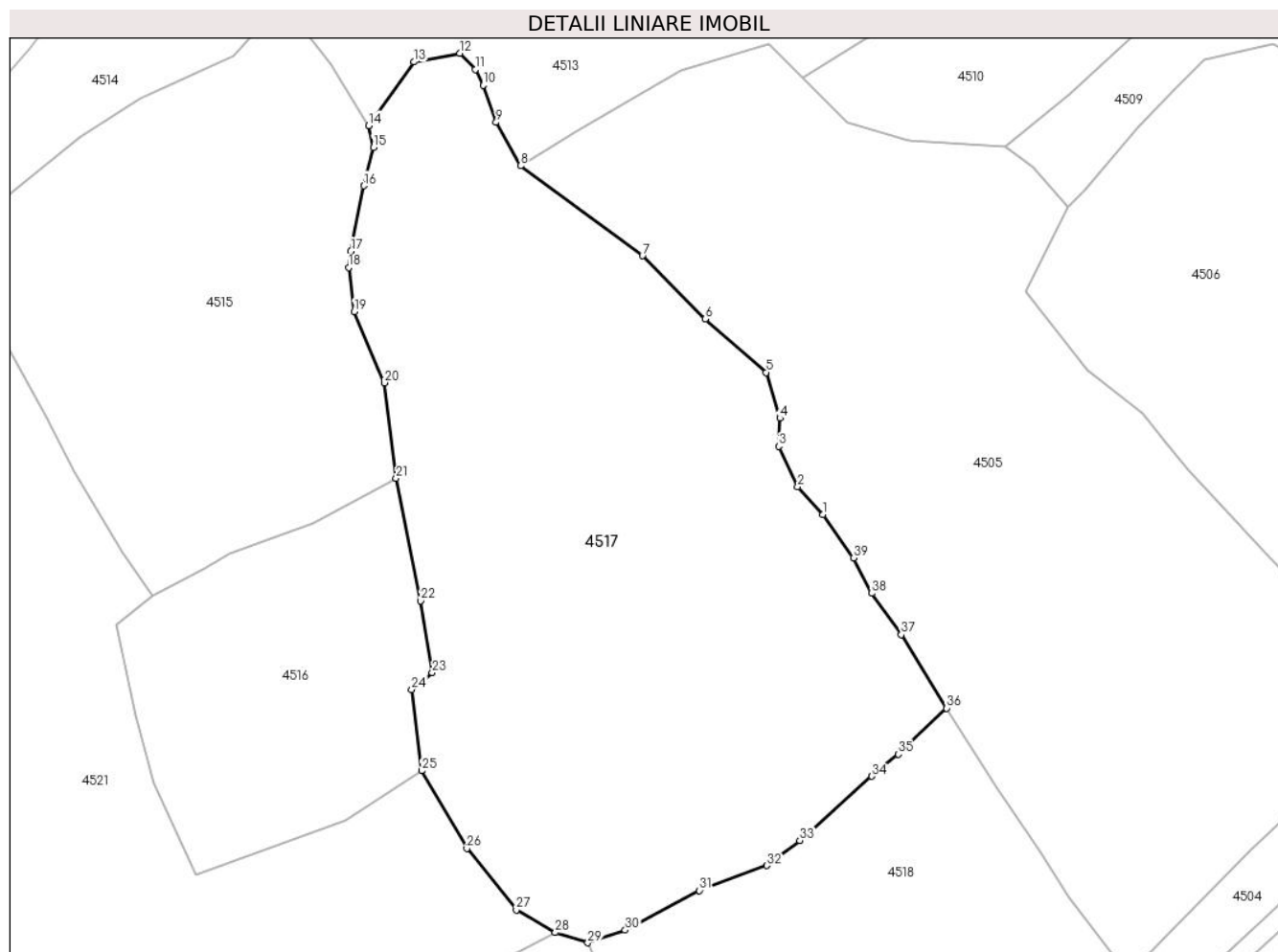
Inscrieri privind dezmembramintele dreptului de proprietate, drepturi reale de garanție și sarcini	Referințe
NU SUNT	

Anexa Nr. 1 La Partea I

Teren

Nr cadastral	Suprafața (mp)*	Observații / Referințe
51401	16.389	IE 51399, parte din nr. topografic 3809

* Suprafața este determinată în planul de proiecție Stereo 70.



Date referitoare la teren

Crt	Categorie folosință	Intravilan	Suprafața (mp)	Tarla	Parcelă	Nr. topo	Observații / Referințe
1	faneata	NU	9.889	-	-	-	
2	padure	NU	6.500	-	-	-	

Lungime Segmente

1) Valorile lungimilor segmentelor sunt obținute din proiecție în plan.

Punct început	X / Y	Punct sfârșit	X / Y	Lungime segment (** (m))
1	437.012,612 694.173,79	2	437.006,662 694.180,337	8.847
3	437.002,169 694.189,842	4	437.002,475 694.196,433	6.598
5	436.999,24 694.207,188	6	436.984,932 694.219,728	19.026
7	436.970,183 694.234,585	8	436.941,5 694.255,74	35.641

Punct început	X / Y	Punct sfârșit	X / Y	Lungime segment (** (m))
2	437.006,662 694.180,337	3	437.002,169 694.189,842	10.513
4	437.002,475 694.196,433	5	436.999,24 694.207,188	11.231
6	436.984,932 694.219,728	7	436.970,183 694.234,585	20.935
8	436.941,5 694.255,74	9	436.935,773 694.265,931	11.69

Punct început	X / Y	Punct sfârșit	X / Y	Lungime segment (** (m))
9	436.935,773 694.265,931	10	436.932,716 694.274,629	9.22
11	436.930,862 694.278,309	12	436.927,219 694.282,165	5.305
13	436.916,488 694.280,098	14	436.905,789 694.265,158	18.376
15	436.906,913 694.260,028	16	436.904,629 694.251,055	9.259
17	436.901,638 694.235,632	18	436.901,089 694.231,839	3.833
19	436.902,456 694.221,458	20	436.909,555 694.204,753	18.151
21	436.912,252 694.182,309	22	436.918,033 694.153,544	29.34
23	436.920,746 694.136,714	24	436.915,924 694.132,736	6.251
25	436.918,243 694.113,609	26	436.928,891 694.095,382	21.109
27	436.940,528 694.080,962	28	436.949,658 694.075,62	10.578
29	436.957,323 694.073,23	30	436.966,109 694.076,204	9.276
31	436.983,572 694.085,518	32	436.999,459 694.091,376	16.933
33	437.007,131 694.097,271	34	437.024,033 694.112,368	22.663
35	437.030,341 694.117,538	36	437.041,698 694.128,331	15.667
37	437.030,995 694.145,62	38	437.024,01 694.155,306	11.942
39	437.019,799 694.163,639	1	437.012,612 694.173,79	12.438

Punct început	X / Y	Punct sfârșit	X / Y	Lungime segment (** (m))
10	436.932,716 694.274,629	11	436.930,862 694.278,309	4.121
12	436.927,219 694.282,165	13	436.916,488 694.280,098	10.928
14	436.905,789 694.265,158	15	436.906,913 694.260,028	5.252
16	436.904,629 694.251,055	17	436.901,638 694.235,632	15.71
18	436.901,089 694.231,839	19	436.902,456 694.221,458	10.471
20	436.909,555 694.204,753	21	436.912,252 694.182,309	22.605
22	436.918,033 694.153,544	23	436.920,746 694.136,714	17.047
24	436.915,924 694.132,736	25	436.918,243 694.113,609	19.267
26	436.928,891 694.095,382	27	436.940,528 694.080,962	18.53
28	436.949,658 694.075,62	29	436.957,323 694.073,23	8.029
30	436.966,109 694.076,204	31	436.983,572 694.085,518	19.792
32	436.999,459 694.091,376	33	437.007,131 694.097,271	9.675
34	437.024,033 694.112,368	35	437.030,341 694.117,538	8.156
36	437.041,698 694.128,331	37	437.030,995 694.145,62	20.334
38	437.024,01 694.155,306	39	437.019,799 694.163,639	9.337

** Lungimile segmentelor sunt determinate în planul de proiecție Stereo 70 și sunt rotunjite la 1 milimetru.

*** Distanța dintre puncte este formată din segmente cumulate ce sunt mai mici decât valoarea 1 milimetru.

**DATE DESPRE IMOBILUL NR. 4518**

Oficiul de Cadastru și Publicitate Imobiliară MARAMURES
Biroul de Cadastru și Publicitate Imobiliară Dragomiresti

A. Partea I. Descrierea imobilului

TEREN Extravilan

Nr. CF vechi:1551, 3535

Nr. topografic:3772

Adresa: Jud. Maramures, Locul numit "Fața Văii Luncii"

Nr. Crt	Nr cadastral Nr. topografic	Suprafața* (mp)	Observații / Referințe
A1		5.907	Sector cadastral:60 Teren neimprejmuit; parte din nr. topografic 3770

B. Partea II. Proprietari și acte

Inscrieri privitoare la dreptul de proprietate și alte drepturi reale	Referințe
4518 / 03/08/2024	
Act Normativ nr. Legea nr. 7, din 13/03/1996 emis de Parlamentul României;	
B1	A1
Intabulare, drept de PROPRIETATE, dobandit prin Lege, cota actuala 1/1 1) NEIDENTIFICAT NEIDENTIFICAT	
Act Administrativ nr. Adeverință nr. 3059, din 30/07/2024 emis de Primăria Comunei Strâmtura;	
B2	A1
Se notează posesia faptică în favoarea lui 1) GULIN GRIGORE	

C. Partea III. SARCINI .

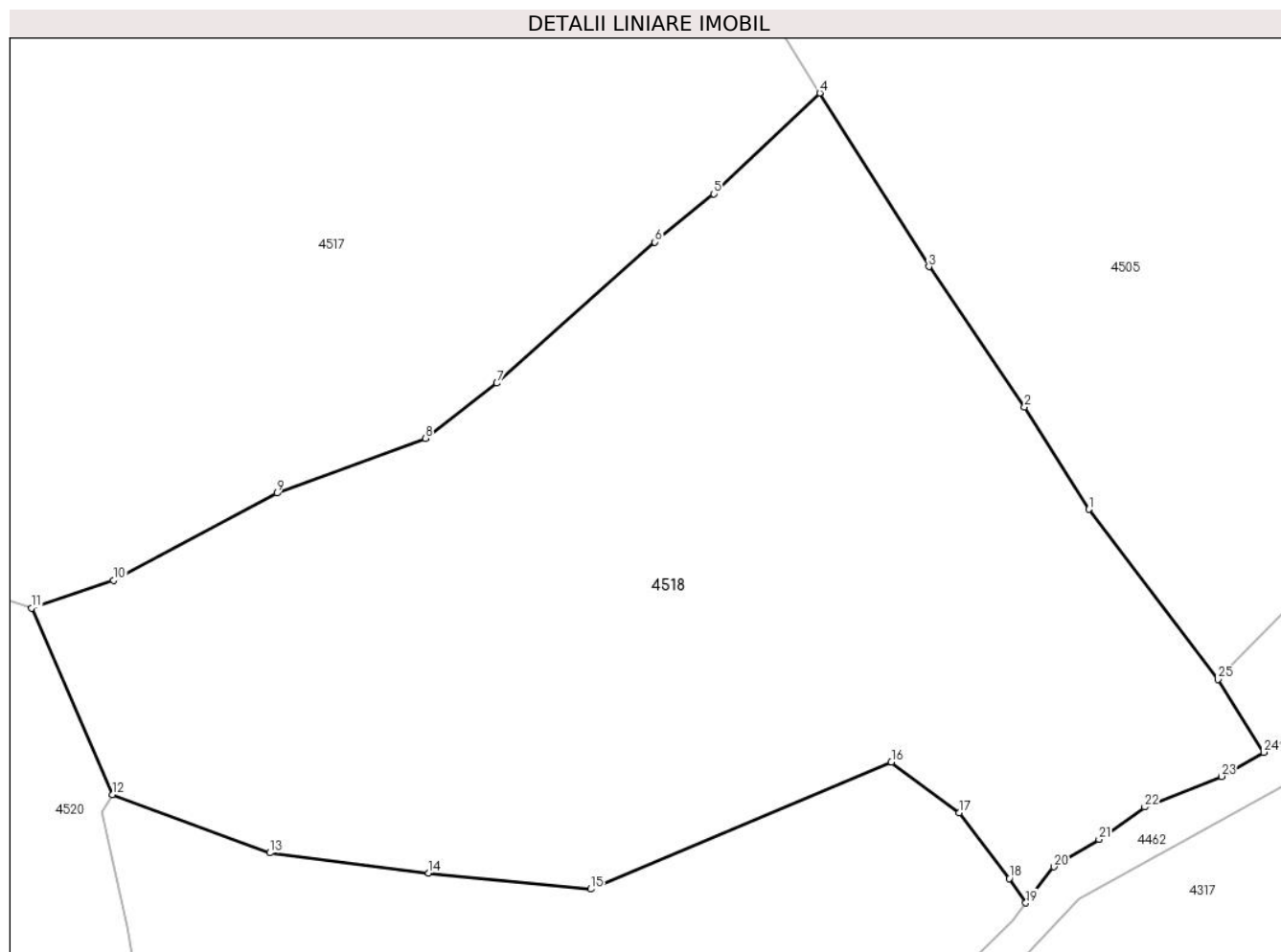
Inscrieri privind dezmembramintele dreptului de proprietate, drepturi reale de garanție și sarcini	Referințe
NU SUNT	

Anexa Nr. 1 La Partea I

Teren

Nr cadastral	Suprafața (mp)*	Observații / Referințe
	5.907	parte din nr. topografic 3770

* Suprafața este determinată în planul de proiecție Stereo 70.



Date referitoare la teren

Crt	Categorie folosință	Intravilan	Suprafața (mp)	Tarla	Parcelă	Nr. topo	Observații / Referințe
1	faneata	NU	5.907	-	-	-	

Lungime Segmente

1) Valorile lungimilor segmentelor sunt obținute din proiecție în plan.

Punct început	X / Y	Punct sfârșit	X / Y	Lungime segment (** (m)
1	437.070,477 694.083,783	2	437.063,602 694.094,717	12.916
3	437.053,363 694.109,751	4	437.041,698 694.128,331	21.938
5	437.030,341 694.117,538	6	437.024,033 694.112,368	8.156
7	437.007,131 694.097,271	8	436.999,459 694.091,376	9.675
9	436.983,572 694.085,518	10	436.966,109 694.076,204	19.792

Punct început	X / Y	Punct sfârșit	X / Y	Lungime segment (** (m)
2	437.063,602 694.094,717	3	437.053,363 694.109,751	18.19
4	437.041,698 694.128,331	5	437.030,341 694.117,538	15.667
6	437.024,033 694.112,368	7	437.007,131 694.097,271	22.663
8	436.999,459 694.091,376	9	436.983,572 694.085,518	16.933
10	436.966,109 694.076,204	11	436.957,323 694.073,23	9.276

Punct început	X / Y	Punct sfârșit	X / Y	Lungime segment (** (m)
11	436.957,323 694.073,23	12	436.965,946 694.053,252	21.76
13	436.982,833 694.047,038	14	436.999,827 694.044,868	17.132
15	437.017,157 694.043,157	16	437.049,357 694.056,734	34.945
17	437.056,625 694.051,314	18	437.061,968 694.044,297	8.82
19	437.063,748 694.041,666	20	437.066,739 694.045,539	4.893
21	437.071,569 694.048,486	22	437.076,483 694.051,934	6.003
23	437.084,684 694.055,215	24	437.089,228 694.057,802	5.229
25	437.084,323 694.065,586	1	437.070,477 694.083,783	22.866

Punct început	X / Y	Punct sfârșit	X / Y	Lungime segment (** (m)
12	436.965,946 694.053,252	13	436.982,833 694.047,038	17.994
14	436.999,827 694.044,868	15	437.017,157 694.043,157	17.414
16	437.049,357 694.056,734	17	437.056,625 694.051,314	9.066
18	437.061,968 694.044,297	19	437.063,748 694.041,666	3.177
20	437.066,739 694.045,539	21	437.071,569 694.048,486	5.658
22	437.076,483 694.051,934	23	437.084,684 694.055,215	8.833
24	437.089,228 694.057,802	25	437.084,323 694.065,586	9.201

** Lungimile segmentelor sunt determinate în planul de proiecție Stereo 70 și sunt rotunjite la 1 milimetru.

*** Distanța dintre puncte este formată din segmente cumulate ce sunt mai mici decât valoarea 1 milimetru.

**DATE DESPRE IMOBILUL NR. 4519**

Oficiul de Cadastru și Publicitate Imobiliară MARAMURES
Biroul de Cadastru și Publicitate Imobiliară Dragomirești

A. Partea I. Descrierea imobilului

TEREN Extravilan

Nr. CF vechi:3535, 120

Nr. topografic:3771

Adresa: Jud. Maramures, Locul numit "Fața Văii Luncii"

Nr. Crt	Nr cadastral Nr. topografic	Suprafața* (mp)	Observații / Referințe
A1	51640	6.241	Sector cadastral:60 Teren neimprejmuit; parte din nr. topografic 3770, 3794

B. Partea II. Proprietari și acte

Inscrieri privitoare la dreptul de proprietate și alte drepturi reale	Referințe
4519 / 03/08/2024	
Act Normativ nr. Legea nr. 7, din 13/03/1996 emis de Parlamentul României;	
B1	A1
Intabulare, drept de PROPRIETATE, dobandit prin Lege, cota actuala 1/1	
1) NEIDENTIFICAT NEIDENTIFICAT	
Act Administrativ nr. Adeverință nr. 3060, din 30/07/2024 emis de Primăria Comunei Strâmtura;	
B2	A1
Se notează posesia faptică în favoarea lui	
1) IVAȘCO ANAMARIA	

C. Partea III. SARCINI .

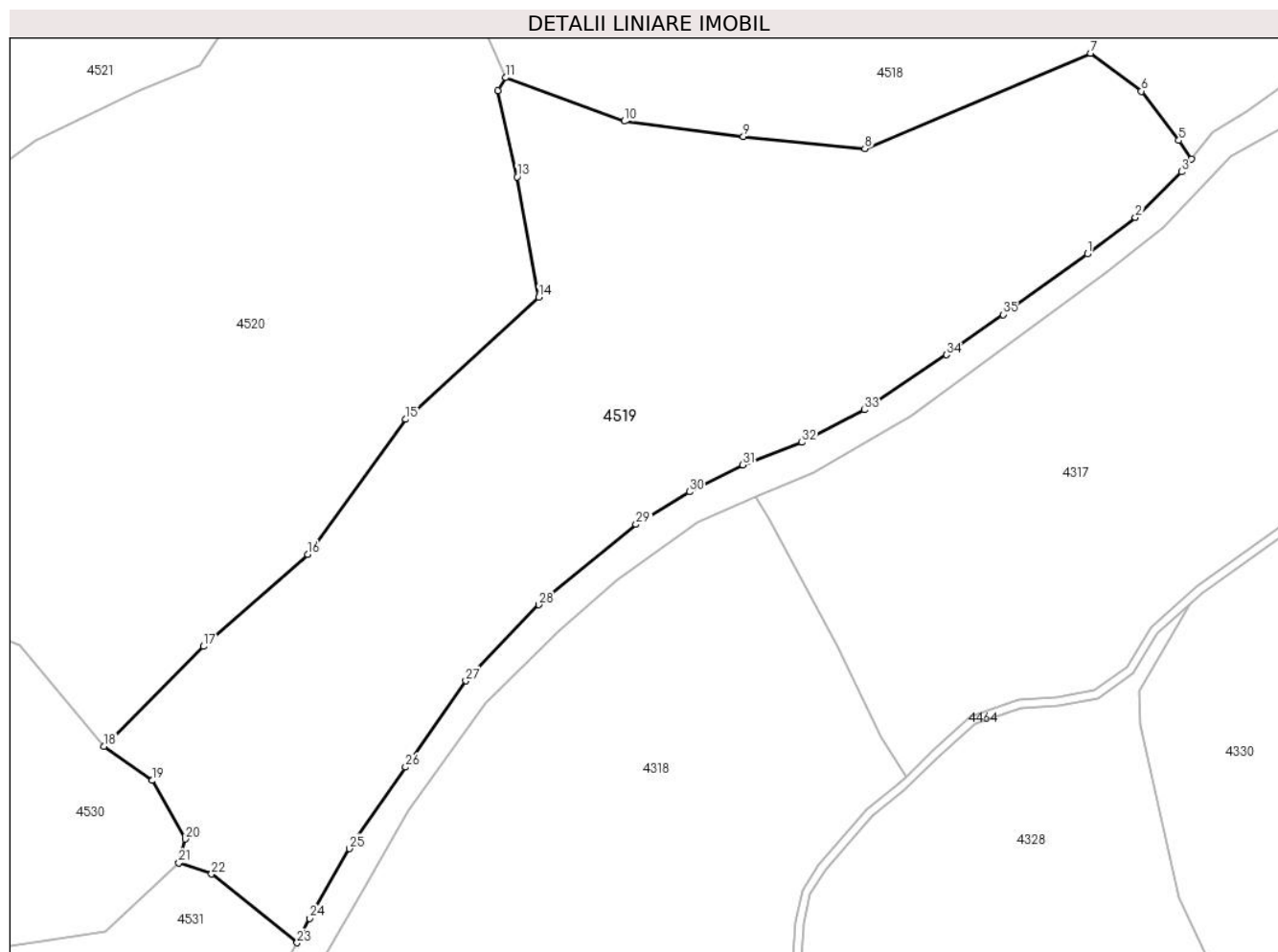
Inscrieri privind dezmembramintele dreptului de proprietate, drepturi reale de garanție și sarcini	Referințe
NU SUNT	

Anexa Nr. 1 La Partea I

Teren

Nr cadastral	Suprafața (mp)*	Observații / Referințe
51640	6.241	parte din nr. topografic 3770, 3794

* Suprafața este determinată în planul de proiecție Stereo 70.



Date referitoare la teren

Crt	Categorie folosință	Intravilan	Suprafața (mp)	Tarla	Parcelă	Nr. topo	Observații / Referințe
1	faneata	NU	6.241	-	-	-	

Lungime Segmente

1) Valorile lungimilor segmentelor sunt obținute din proiecție în plan.

Punct început	X / Y	Punct sfârșit	X / Y	Lungime segment (** (m)
1	437.048,909 694.028,124	2	437.055,76 694.033,303	8.588
3	437.062,331 694.039,831	4	437.063,748 694.041,666	2.318
5	437.061,968 694.044,297	6	437.056,625 694.051,314	8.82
7	437.049,357 694.056,734	8	437.017,157 694.043,157	34.945
9	436.999,827 694.044,868	10	436.982,833 694.047,038	17.132

Punct început	X / Y	Punct sfârșit	X / Y	Lungime segment (** (m)
2	437.055,76 694.033,303	3	437.062,331 694.039,831	9.262
4	437.063,748 694.041,666	5	437.061,968 694.044,297	3.177
6	437.056,625 694.051,314	7	437.049,357 694.056,734	9.066
8	437.017,157 694.043,157	9	436.999,827 694.044,868	17.414
10	436.982,833 694.047,038	11	436.965,946 694.053,252	17.994

Punct început	X / Y	Punct sfârșit	X / Y	Lungime segment (** (m)
11	436.965,946 694.053,252	12	436.964,826 694.051,422	2.146
13	436.967,565 694.039,109	14	436.970,659 694.021,938	17.448
15	436.951,669 694.004,538	16	436.937,674 693.985,287	23.8
17	436.922,818 693.972,172	18	436.908,608 693.957,94	20.112
19	436.915,457 693.953,042	20	436.920,199 693.944,713	9.584
21	436.919,295 693.941,285	22	436.923,963 693.939,725	4.922
23	436.936,152 693.929,912	24	436.937,98 693.933,362	3.904
25	436.943,637 693.943,333	26	436.951,638 693.954,957	14.111
27	436.960,24 693.967,267	28	436.970,625 693.978,111	15.015
29	436.984,494 693.989,556	30	436.992,126 693.994,214	8.941
31	436.999,769 693.998,051	32	437.008,172 694.001,243	8.989
33	437.017,082 694.005,894	34	437.028,816 694.013,733	14.112
35	437.036,865 694.019,477	1	437.048,909 694.028,124	14.827

Punct început	X / Y	Punct sfârșit	X / Y	Lungime segment (** (m)
12	436.964,826 694.051,422	13	436.967,565 694.039,109	12.614
14	436.970,659 694.021,938	15	436.951,669 694.004,538	25.756
16	436.937,674 693.985,287	17	436.922,818 693.972,172	19.817
18	436.908,608 693.957,94	19	436.915,457 693.953,042	8.42
20	436.920,199 693.944,713	21	436.919,295 693.941,285	3.545
22	436.923,963 693.939,725	23	436.936,152 693.929,912	15.648
24	436.937,98 693.933,362	25	436.943,637 693.943,333	11.464
26	436.951,638 693.954,957	27	436.960,24 693.967,267	15.018
28	436.970,625 693.978,111	29	436.984,494 693.989,556	17.982
30	436.992,126 693.994,214	31	436.999,769 693.998,051	8.552
32	437.008,172 694.001,243	33	437.017,082 694.005,894	10.051
34	437.028,816 694.013,733	35	437.036,865 694.019,477	9.888

** Lungimile segmentelor sunt determinate în planul de proiecție Stereo 70 și sunt rotunjite la 1 milimetru.

*** Distanța dintre puncte este formată din segmente cumulate ce sunt mai mici decât valoarea 1 milimetru.

**DATE DESPRE IMOBILUL NR. 4520**

Oficiul de Cadastru și Publicitate Imobiliară MARAMURES
Biroul de Cadastru și Publicitate Imobiliară Dragomiresti

A. Partea I. Descrierea imobilului

TEREN Extravilan

Nr. CF vechi:120

Adresa: Jud. Maramures, Locul numit "Fața Văii Luncii"

Nr. Crt	Nr cadastral Nr. topografic	Suprafața* (mp)	Observații / Referințe
A1		7.567	Sector cadastral:60 Teren neimprejmuit; parte din nr. topografic 3770, 3793

B. Partea II. Proprietari și acte

Inscrieri privitoare la dreptul de proprietate și alte drepturi reale		Referințe
4520 / 03/08/2024		
Act Normativ nr. Legea nr. 7, din 13/03/1996 emis de Parlamentul României;		
B1	Intabulare, drept de PROPRIETATE, dobandit prin Lege, cota actuala 1/1 1) NEIDENTIFICAT NEIDENTIFICAT	A1
Act Administrativ nr. Adeverință nr. 3061, din 30/07/2024 emis de Primăria Comunei Strâmtura;		
B2	Se notează posesia faptică în favoarea lui 1) TISELIȚA ADRIANA	A1

C. Partea III. SARCINI .

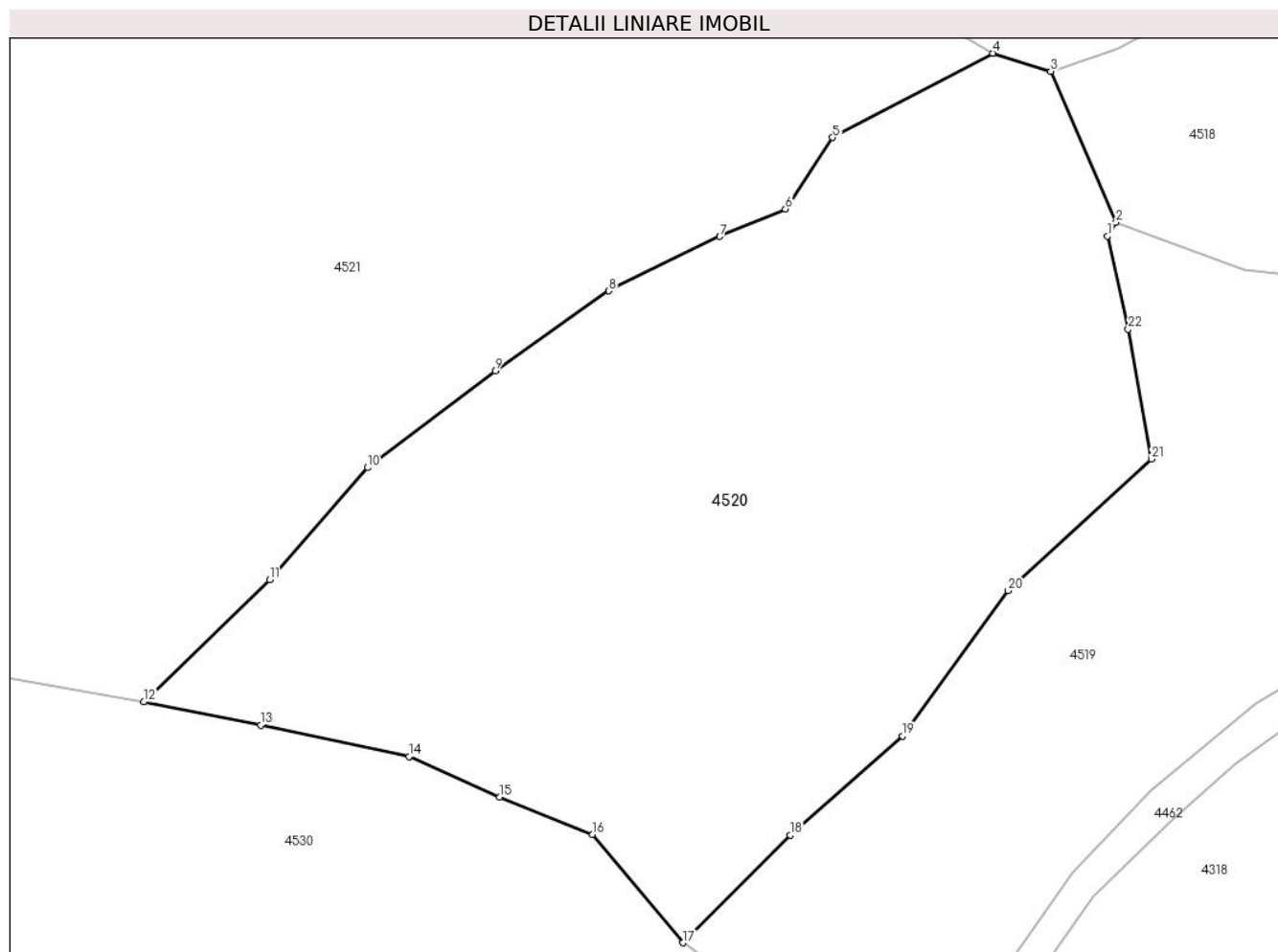
Inscrieri privind dezmembramintele dreptului de proprietate, drepturi reale de garanție și sarcini	Referințe
NU SUNT	

Anexa Nr. 1 La Partea I

Teren

Nr cadastral	Suprafața (mp)*	Observații / Referințe
	7.567	parte din nr. topografic 3770, 3793

* Suprafața este determinată în planul de proiecție Stereo 70.



Date referitoare la teren

Crt	Categorie folosință	Intravilan	Suprafața (mp)	Tarla	Parcelă	Nr. topo	Observații / Referințe
1	faneata	NU	5.440	-	-	-	
2	faneata	NU	2.127	-	-	-	împădurită

Lungime Segmente

1) Valorile lungimilor segmentelor sunt obținute din proiecție în plan.

Punct început	X / Y	Punct sfârșit	X / Y	Lungime segment (** (m)
1	436.964,826 694.051,422	2	436.965,946 694.053,252	2.146
3	436.957,323 694.073,23	4	436.949,658 694.075,62	8.029
5	436.928,444 694.064,47	6	436.922,199 694.055,023	11.325
7	436.913,5 694.051,373	8	436.898,8 694.044,2	16.357

Punct început	X / Y	Punct sfârșit	X / Y	Lungime segment (** (m)
2	436.965,946 694.053,252	3	436.957,323 694.073,23	21.76
4	436.949,658 694.075,62	5	436.928,444 694.064,47	23.966
6	436.922,199 694.055,023	7	436.913,5 694.051,373	9.434
8	436.898,8 694.044,2	9	436.883,758 694.033,611	18.395

Punct început	X / Y	Punct sfârșit	X / Y	Lungime segment (** (m)
9	436.883,758 694.033,611	10	436.866,878 694.020,79	21.197
11	436.853,887 694.005,989	12	436.837,237 693.989,793	23.228
13	436.852,694 693.986,742	14	436.872,343 693.982,59	20.083
15	436.884,355 693.977,224	16	436.896,64 693.972,261	13.25
17	436.908,608 693.957,94	18	436.922,818 693.972,172	20.112
19	436.937,674 693.985,287	20	436.951,669 694.004,538	23.8
21	436.970,659 694.021,938	22	436.967,565 694.039,109	17.448

Punct început	X / Y	Punct sfârșit	X / Y	Lungime segment (** (m)
10	436.866,878 694.020,79	11	436.853,887 694.005,989	19.694
12	436.837,237 693.989,793	13	436.852,694 693.986,742	15.755
14	436.872,343 693.982,59	15	436.884,355 693.977,224	13.156
16	436.896,64 693.972,261	17	436.908,608 693.957,94	18.663
18	436.922,818 693.972,172	19	436.937,674 693.985,287	19.817
20	436.951,669 694.004,538	21	436.970,659 694.021,938	25.756
22	436.967,565 694.039,109	1	436.964,826 694.051,422	12.614

** Lungimile segmentelor sunt determinate în planul de proiecție Stereo 70 și sunt rotunjite la 1 milimetru.

*** Distanța dintre puncte este formată din segmente cumulate ce sunt mai mici decât valoarea 1 milimetru.

**DATE DESPRE IMOBILUL NR. 4521**

Oficiul de Cadastru și Publicitate Imobiliară MARAMURES
Biroul de Cadastru și Publicitate Imobiliară Dragomiresti

A. Partea I. Descrierea imobilului

Nr. CF vechi: 3015, 3266, 3268, 740, 120,
415

Nr. topografic: 3790, 3791, 3777, 3781,
3782

TEREN Extravilan

Adresa: Jud. Maramures, Locul numit "Fața Văii Luncii"

Nr. Crt	Nr cadastral Nr. topografic	Suprafața* (mp)	Observații / Referințe
A1	52607	17.625	Sector cadastral: 60 Teren neimprejmuit; IE 52623, parte din nr. topografic 3792, 3793, 3809

B. Partea II. Proprietari și acte

Inscrieri privitoare la dreptul de proprietate și alte drepturi reale		Referințe
4521 / 03/08/2024		
Act Normativ nr. Legea nr. 7, din 13/03/1996 emis de Parlamentul României;		
B1	Intabulare, drept de PROPRIETATE, dobândit prin Lege, cota actuala 1/1 1) NEIDENTIFICAT NEIDENTIFICAT	A1
Act Administrativ nr. Adeverință nr. 3062, din 30/07/2024 emis de Primăria Comunei Strâmtura;		
B2	Se notează posesia faptică în favoarea lui 1) IVAȘCO ANAMARIA	A1

C. Partea III. SARCINI .

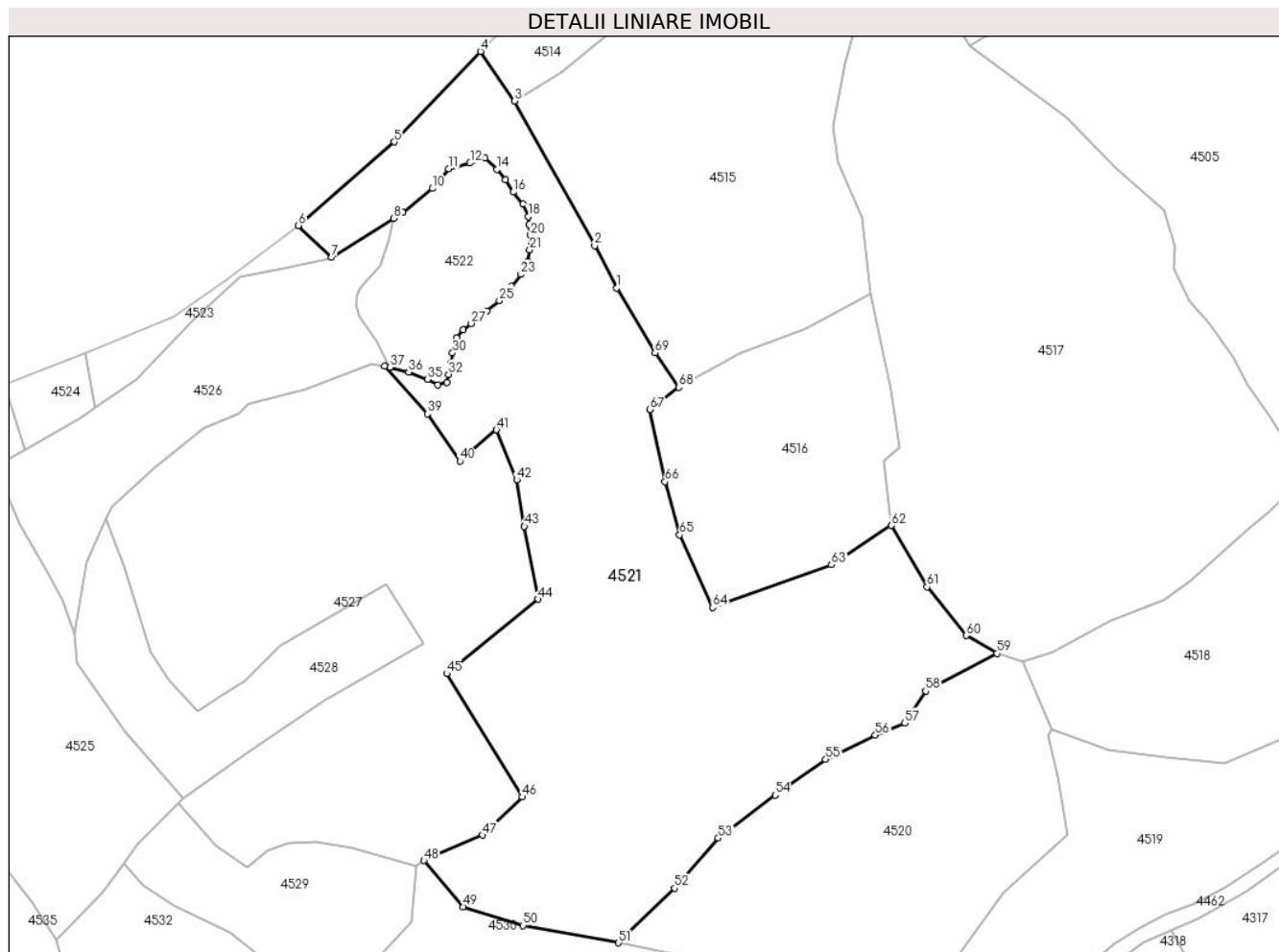
Inscrieri privind dezmembramentele dreptului de proprietate, drepturi reale de garanție și sarcini	Referințe
NU SUNT	

Anexa Nr. 1 La Partea I

Teren

Nr cadastral	Suprafața (mp)*	Observații / Referințe
52607	17.625	IE 52623, parte din nr. topografic 3792, 3793, 3809

* Suprafața este determinată în planul de proiecție Stereo 70.



Date referitoare la teren

Crt	Categorie folosință	Intravilan	Suprafața (mp)	Tarla	Parcelă	Nr. topo	Observații / Referințe
1	faneata	NU	8.107	-	-	-	
2	livada	NU	3.191	-	-	-	
3	faneata	NU	6.327	-	-	-	Împădurită

Lungime Segmente

1) Valorile lungimilor segmentelor sunt obținute din proiecție în plan.

Punct început	X / Y	Punct sfârșit	X / Y	Lungime segment	Punct început	X / Y	Punct sfârșit	X / Y	Lungime segment	Punct început	X / Y	Punct sfârșit	X / Y	Lungime segment
1	436.836,659 694.184,005	2	436.830,155 694.196,622	14.195	2	436.830,155 694.196,622	3	436.806,322 694.239,516	49.072	3	436.806,322 694.239,516	4	436.796,23 694.254,23	17.842
4	436.796,23 694.254,23	5	436.770,594 694.227,405	37.105	5	436.770,594 694.227,405	6	436.742,137 694.202,587	37.759	6	436.742,137 694.202,587	7	436.752,049 694.193,1	13.723
7	436.752,049 694.193,1	8	436.770,445 694.204,736	21.767	8	436.770,445 694.204,736	9	436.773,084 694.206,406	3.123	9	436.773,084 694.206,406	10	436.781,964 694.213,576	11.413
10	436.781,964 694.213,576	11	436.786,802 694.219,467	7.623	11	436.786,802 694.219,467	12	436.793,135 694.221,138	6.55	12	436.793,135 694.221,138	13	436.797,533 694.222,632	4.645

Punct început	X / Y	Punct sfârșit	X / Y	Lungime segment	Punct început	X / Y	Punct sfârșit	X / Y	Lungime segment	Punct început	X / Y	Punct sfârșit	X / Y	Lungime segment
13	436.797,533 694.222,632	14	436.801,052 694.219,203	4.913	14	436.801,052 694.219,203	15	436.803,691 694.216,126	4.054	15	436.803,691 694.216,126	16	436.805,978 694.212,52	4.27
16	436.805,978 694.212,52	17	436.808,881 694.208,915	4.629	17	436.808,881 694.208,915	18	436.810,376 694.205,222	3.984	18	436.810,376 694.205,222	19	436.810,728 694.202,848	2.4
19	436.810,728 694.202,848	20	436.811,08 694.199,771	3.097	20	436.811,08 694.199,771	21	436.810,904 694.195,374	4.401	21	436.810,904 694.195,374	22	436.810,2 694.191,857	3.587
22	436.810,2 694.191,857	23	436.808,265 694.188,076	4.247	23	436.808,265 694.188,076	24	436.805,45 694.184,471	4.574	24	436.805,45 694.184,471	25	436.801,843 694.180,338	5.486
25	436.801,843 694.180,338	26	436.798,061 694.177,261	4.876	26	436.798,061 694.177,261	27	436.793,487 694.173,48	5.934	27	436.793,487 694.173,48	28	436.791,112 694.171,633	3.009
28	436.791,112 694.171,633	29	436.789,089 694.169,259	3.119	29	436.789,089 694.169,259	30	436.787,945 694.164,775	4.628	30	436.787,945 694.164,775	31	436.787,506 694.161,785	3.022
31	436.787,506 694.161,785	32	436.786,802 694.158,444	3.414	32	436.786,802 694.158,444	33	436.786,186 694.155,982	2.538	33	436.786,186 694.155,982	34	436.783,547 694.155,278	2.731
34	436.783,547 694.155,278	35	436.780,556 694.156,949	3.426	35	436.780,556 694.156,949	36	436.774,927 694.159,059	6.011	36	436.774,927 694.159,059	37	436.769,297 694.160,554	5.825
37	436.769,297 694.160,554	38	436.767,75 694.160,782	1.564	38	436.767,75 694.160,782	39	436.780,507 694.146,716	18.989	39	436.780,507 694.146,716	40	436.790,118 694.132,681	17.01
40	436.790,118 694.132,681	41	436.800,979 694.141,964	14.288	41	436.800,979 694.141,964	42	436.806,994 694.127,127	16.01	42	436.806,994 694.127,127	43	436.809,284 694.113,307	14.008
43	436.809,284 694.113,307	44	436.813,317 694.091,701	21.979	44	436.813,317 694.091,701	45	436.786,192 694.069,66	34.951	45	436.786,192 694.069,66	46	436.808,658 694.033,021	42.978
46	436.808,658 694.033,021	47	436.796,915 694.021,73	16.291	47	436.796,915 694.021,73	48	436.779,429 694.014,177	19.048	48	436.779,429 694.014,177	49	436.791,141 694.000,476	18.025
49	436.791,141 694.000,476	50	436.808,905 693.994,894	18.62	50	436.808,905 693.994,894	51	436.837,237 693.989,793	28.788	51	436.837,237 693.989,793	52	436.853,887 694.005,989	23.228
52	436.853,887 694.005,989	53	436.866,878 694.020,79	19.694	53	436.866,878 694.020,79	54	436.883,758 694.033,611	21.197	54	436.883,758 694.033,611	55	436.898,8 694.044,2	18.395
55	436.898,8 694.044,2	56	436.913,5 694.051,373	16.357	56	436.913,5 694.051,373	57	436.922,199 694.055,023	9.434	57	436.922,199 694.055,023	58	436.928,444 694.064,47	11.325
58	436.928,444 694.064,47	59	436.949,658 694.075,62	23.966	59	436.949,658 694.075,62	60	436.940,528 694.080,962	10.578	60	436.940,528 694.080,962	61	436.928,891 694.095,382	18.53
61	436.928,891 694.095,382	62	436.918,243 694.113,609	21.109	62	436.918,243 694.113,609	63	436.900,497 694.101,964	21.226	63	436.900,497 694.101,964	64	436.865,135 694.089,242	37.581
64	436.865,135 694.089,242	65	436.855,404 694.110,811	23.663	65	436.855,404 694.110,811	66	436.851,09 694.126,607	16.374	66	436.851,09 694.126,607	67	436.846,573 694.147,951	21.817
67	436.846,573 694.147,951	68	436.855,083 694.154,612	10.807	68	436.855,083 694.154,612	69	436.848,051 694.164,801	12.38	69	436.848,051 694.164,801	1	436.836,659 694.184,005	22.329

** Lungimile segmentelor sunt determinate în planul de proiecție Stereo 70 și sunt rotunjite la 1 milimetru.

*** Distanța dintre puncte este formată din segmente cumulate ce sunt mai mici decât valoarea 1 milimetru.

**DATE DESPRE IMOBILUL NR. 4522**

Oficiul de Cadastru și Publicitate Imobiliară MARAMURES
Biroul de Cadastru și Publicitate Imobiliară Dragomirești

A. Partea I. Descrierea imobilului

TEREN Extravilan

Nr. CF vechi:415

Adresa: Jud. Maramures

Nr. Crt	Nr cadastral Nr. topografic	Suprafața* (mp)	Observații / Referințe
A1		2.066	Sector cadastral:60 Teren neimprejmuit; parte din nr. topografic 3809

B. Partea II. Proprietari și acte

Inscrieri privitoare la dreptul de proprietate și alte drepturi reale		Referințe
4522 / 03/08/2024		
Act Normativ nr. HOTĂRÂRE DE GUVERN nr. 1.705, din 29/11/2006 emis de Guvernul României;		
B1	Intabulare, drept de PROPRIETATE, dobandit prin Lege, cota actuala 1/1 1) STATUL ROMÂN, CIF:9999999999999, DOMENIUL PUBLIC	A1
Act Normativ nr. HOTĂRÂRE DE GUVERN nr. 1.705, din 29/11/2006 emis de Guvernul României (Act Normativ Anexa nr. 3 - Inventarul centralizat al bunurilor din domeniul public al Statului, poziția nr.1363; Act Normativ nr. Ordin Ministru nr. 1452 din 06.11.2017 emis de Ministerul Apelor și Pădurilor; Act Administrativ Declarație nr. 51282 din 19.08.2024 emis de Direcția Silvică Maramureș.);		
B2	Intabulare, drept de ADMINISTRARE, dobandit prin Lege, cota actuala 1/1 1) REGIA NAȚIONALĂ A PĂDURILOR ROMSILVA RA, CIF:1590120, PRIN DIRECȚIA SILVICĂ MARAMUREȘ	A1

C. Partea III. SARCINI .

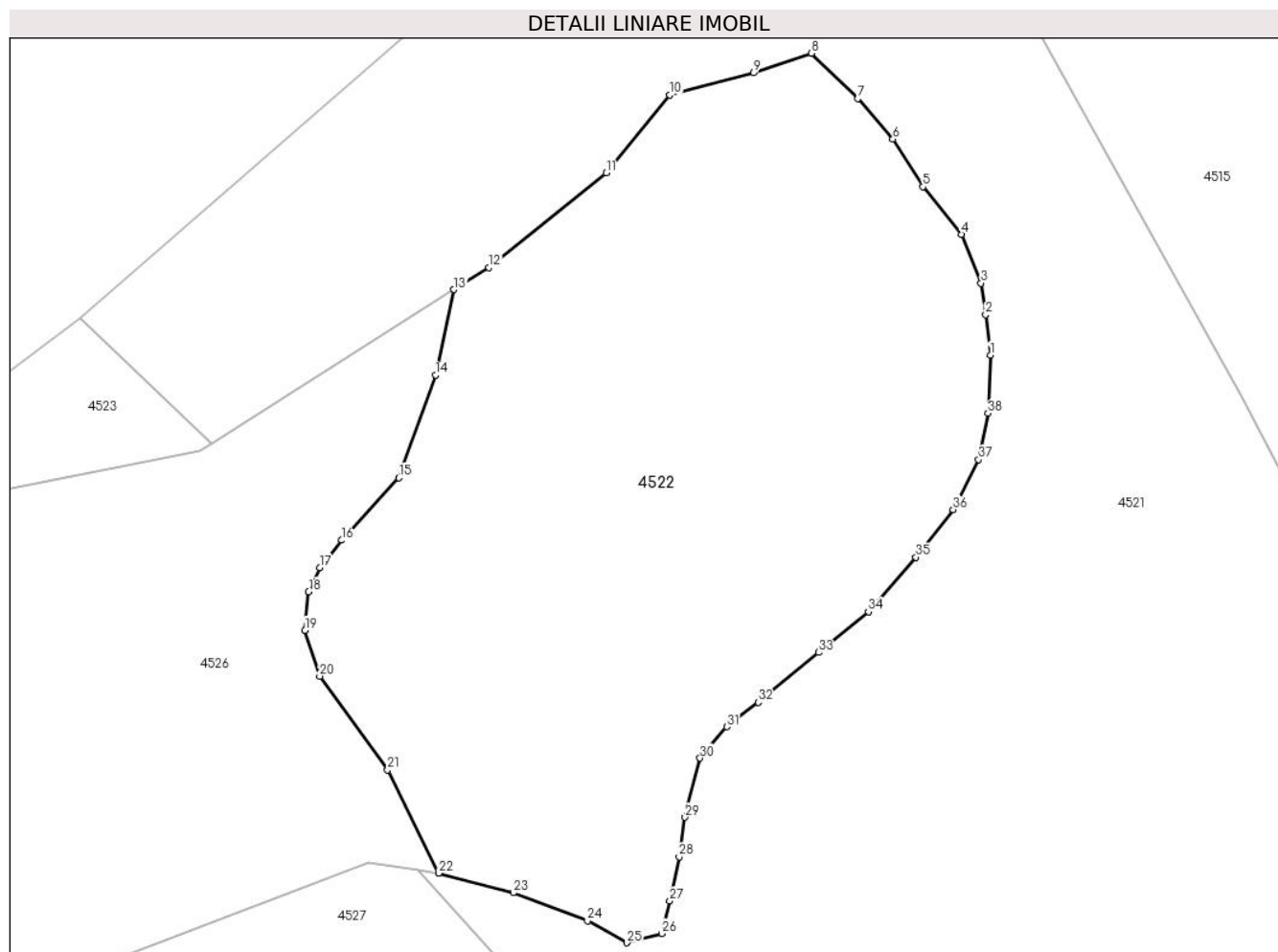
Inscrieri privind dezmembramentele dreptului de proprietate, drepturi reale de garanție și sarcini	Referințe
NU SUNT	

Anexa Nr. 1 La Partea I

Teren

Nr cadastral	Suprafața (mp)*	Observații / Referințe
	2.066	parte din nr. topografic 3809

* Suprafața este determinată în planul de proiecție Stereo 70.



Date referitoare la teren

Crt	Categorie folosință	Intravilan	Suprafața (mp)	Tarla	Parcelă	Nr. topo	Observații / Referințe
1	padure	NU	2.066	UP 1	UA 320A	-	

Lungime Segmente

1) Valorile lungimilor segmentelor sunt obținute din proiecție în plan.

Punct început	X / Y	Punct sfârșit	X / Y	Lungime segment (** (m)
1	436.811,08 694.199,771	2	436.810,728 694.202,848	3.097
3	436.810,376 694.205,222	4	436.808,881 694.208,915	3.984
5	436.805,978 694.212,52	6	436.803,691 694.216,126	4.27
7	436.801,052 694.219,203	8	436.797,533 694.222,632	4.913
9	436.793,135 694.221,138	10	436.786,802 694.219,467	6.55

Punct început	X / Y	Punct sfârșit	X / Y	Lungime segment (** (m)
2	436.810,728 694.202,848	3	436.810,376 694.205,222	2.4
4	436.808,881 694.208,915	5	436.805,978 694.212,52	4.629
6	436.803,691 694.216,126	7	436.801,052 694.219,203	4.054
8	436.797,533 694.222,632	9	436.793,135 694.221,138	4.645
10	436.786,802 694.219,467	11	436.781,964 694.213,576	7.623

Punct început	X / Y	Punct sfârșit	X / Y	Lungime segment (** (m)	Punct început	X / Y	Punct sfârșit	X / Y	Lungime segment (** (m)
11	436.781,964 694.213,576	12	436.773,084 694.206,406	11.413	12	436.773,084 694.206,406	13	436.770,445 694.204,736	3.123
13	436.770,445 694.204,736	14	436.769,031 694.198,272	6.617	14	436.769,031 694.198,272	15	436.766,248 694.190,484	8.27
15	436.766,248 694.190,484	16	436.761,935 694.185,756	6.4	16	436.761,935 694.185,756	17	436.760,266 694.183,669	2.672
17	436.760,266 694.183,669	18	436.759,431 694.181,862	1.991	18	436.759,431 694.181,862	19	436.759,153 694.178,941	2.934
19	436.759,153 694.178,941	20	436.760,266 694.175,464	3.651	20	436.760,266 694.175,464	21	436.765,413 694.168,372	8.763
21	436.765,413 694.168,372	22	436.769,297 694.160,554	8.73	22	436.769,297 694.160,554	23	436.774,927 694.159,059	5.825
23	436.774,927 694.159,059	24	436.780,556 694.156,949	6.011	24	436.780,556 694.156,949	25	436.783,547 694.155,278	3.426
25	436.783,547 694.155,278	26	436.786,186 694.155,982	2.731	26	436.786,186 694.155,982	27	436.786,802 694.158,444	2.538
27	436.786,802 694.158,444	28	436.787,506 694.161,785	3.414	28	436.787,506 694.161,785	29	436.787,945 694.164,775	3.022
29	436.787,945 694.164,775	30	436.789,089 694.169,259	4.628	30	436.789,089 694.169,259	31	436.791,112 694.171,633	3.119
31	436.791,112 694.171,633	32	436.793,487 694.173,48	3.009	32	436.793,487 694.173,48	33	436.798,061 694.177,261	5.934
33	436.798,061 694.177,261	34	436.801,843 694.180,338	4.876	34	436.801,843 694.180,338	35	436.805,45 694.184,471	5.486
35	436.805,45 694.184,471	36	436.808,265 694.188,076	4.574	36	436.808,265 694.188,076	37	436.810,2 694.191,857	4.247
37	436.810,2 694.191,857	38	436.810,904 694.195,374	3.587	38	436.810,904 694.195,374	1	436.811,08 694.199,771	4.401

** Lungimile segmentelor sunt determinate în planul de proiecție Stereo 70 și sunt rotunjite la 1 milimetru.

*** Distanța dintre puncte este formată din segmente cumulate ce sunt mai mici decât valoarea 1 milimetru.

**DATE DESPRE IMOBILUL NR. 4523**

Oficiul de Cadastru și Publicitate Imobiliară MARAMURES
Biroul de Cadastru și Publicitate Imobiliară Dragomiresti

A. Partea I. Descrierea imobilului

TEREN Extravilan

Nr. CF vechi:740, 337, 72

Adresa: Jud. Maramures, Locul numit "Fața Văii Luncii"

Nr. Crt	Nr cadastral Nr. topografic	Suprafața* (mp)	Observații / Referințe
A1		605	Sector cadastral:60 Teren neimprejmuit; parte din nr. topografic 3783, 3784, 3785

B. Partea II. Proprietari și acte

Inscrieri privitoare la dreptul de proprietate și alte drepturi reale		Referințe
4523 / 03/08/2024		
Act Normativ nr. Legea nr. 7, din 13/03/1996 emis de Parlamentul României;		
B1	Intabulare, drept de PROPRIETATE, dobandit prin Lege, cota actuala 1/1 1) NEIDENTIFICAT NEIDENTIFICAT	A1
Act Administrativ nr. Adeverință nr. 3063, din 30/07/2024 emis de Primăria Comunei Strâmtura;		
B2	Se notează posesia faptică în favoarea lui 1) MARCHIȘ GHEORGHE	A1

C. Partea III. SARCINI .

Inscrieri privind dezmembramintele dreptului de proprietate, drepturi reale de garanție și sarcini	Referințe
NU SUNT	

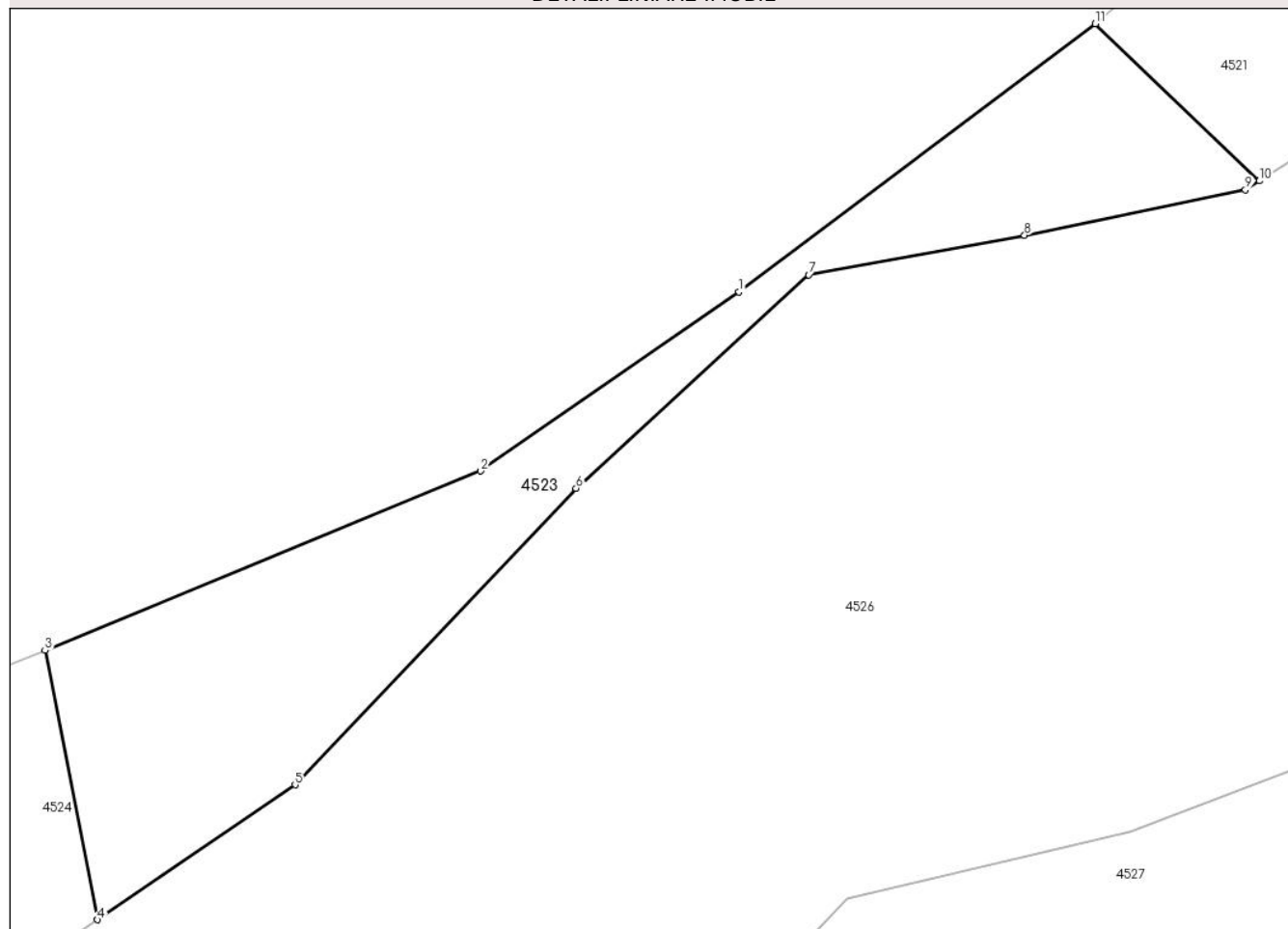
Anexa Nr. 1 La Partea I

Teren

Nr cadastral	Suprafața (mp)*	Observații / Referințe
	605	parte din nr. topografic 3783, 3784, 3785

* Suprafața este determinată în planul de proiecție Stereo 70.

DETALII LINIARE IMOBIL



Date referitoare la teren

Crt	Categorie folosință	Intravilan	Suprafața (mp)	Tarla	Parcelă	Nr. topo	Observații / Referințe
1	faneata	NU	605	-	-	-	Împădurită

Lungime Segmente

1) Valorile lungimilor segmentelor sunt obținute din proiecție în plan.

Punct început	X / Y	Punct sfârșit	X / Y	Lungime segment (** (m)
1	436.720,619 694.186,404	2	436.705,007 694.175,594	18.989
2	436.705,007 694.175,594	3	436.678,702 694.164,765	28.447
3	436.678,702 694.164,765	4	436.681,876 694.148,52	16.552
4	436.681,876 694.148,52	5	436.693,807 694.156,659	14.443
5	436.693,807 694.156,659	6	436.710,773 694.174,55	24.656

Punct început	X / Y	Punct sfârșit	X / Y	Lungime segment (** (m)
6	436.710,773 694.174,55	7	436.724,817 694.187,441	19.063
7	436.724,817 694.187,441	8	436.737,861 694.189,826	13.26
8	436.737,861 694.189,826	9	436.751,198 694.192,561	13.615
9	436.751,198 694.192,561	10	436.752,049 694.193,1	1.007
10	436.752,049 694.193,1	11	436.742,137 694.202,587	13.72
11	436.742,137 694.202,587	1	436.720,619 694.186,404	26.924

** Lungimile segmentelor sunt determinate în planul de proiecție Stereo 70 și sunt rotunjite la 1 milimetru.

*** Distanța dintre puncte este formată din segmente cumulate ce sunt mai mici decât valoarea 1 milimetru.

**DATE DESPRE IMOBILUL NR. 4524**

Oficiul de Cadastru și Publicitate Imobiliară MARAMURES
Biroul de Cadastru și Publicitate Imobiliară Dragomiresti

A. Partea I. Descrierea imobilului

TEREN Extravilan

Adresa: Jud. Maramures, Locul numit "Fața Văii Luncii"

Nr. Crt	Nr cadastral Nr. topografic	Suprafața* (mp)	Observații / Referințe
A1	52422	453	Sector cadastral:60 Teren neimprejmuit; parte din nr. topografic 3786

B. Partea II. Proprietari și acte

Inscrieri privitoare la dreptul de proprietate și alte drepturi reale		Referințe
4524 / 03/08/2024		
Act Normativ nr. Legea nr. 7, din 13/03/1996 emis de Parlamentul României;		
B1	Intabulare, drept de PROPRIETATE, dobandit prin Lege, cota actuala 1/1 1) NEIDENTIFICAT NEIDENTIFICAT	A1
Act Administrativ nr. Adeverință nr. 3064, din 30/07/2024 emis de Primăria Comunei Strâmtura;		
B2	Se notează posesia faptică în favoarea lui 1) LIHET GHEORGHE	A1

C. Partea III. SARCINI .

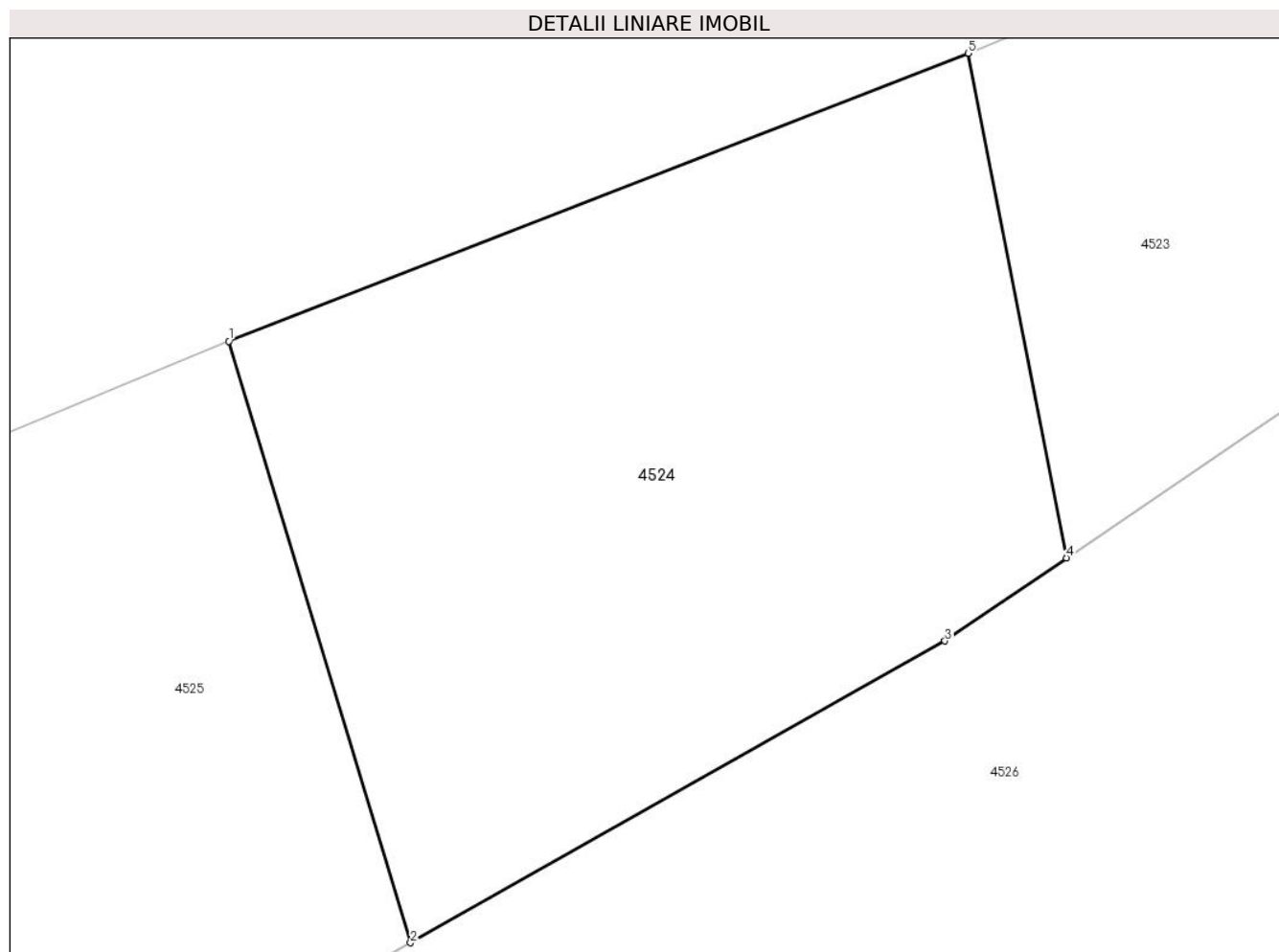
Inscrieri privind dezmembramintele dreptului de proprietate, drepturi reale de garanție și sarcini	Referințe
NU SUNT	

Anexa Nr. 1 La Partea I

Teren

Nr cadastral	Suprafața (mp)*	Observații / Referințe
52422	453	parte din nr. topografic 3786

* Suprafața este determinată în planul de proiecție Stereo 70.



Date referitoare la teren

Crt	Categorie folosință	Intravilan	Suprafața (mp)	Tarla	Parcelă	Nr. topo	Observații / Referințe
1	faneata	NU	453	-	-	-	Împădurită

Lungime Segmente

1) Valorile lungimilor segmentelor sunt obținute din proiecție în plan.

Punct început	X / Y	Punct sfârșit	X / Y	Lungime segment (** (m)
1	436.654,889 694.155,496	2	436.660,745 694.136,132	20.23
2	436.660,745 694.136,132	3	436.677,959 694.145,849	19.767
3	436.677,959 694.145,849	4	436.681,876 694.148,52	4.741
4	436.681,876 694.148,52	5	436.678,702 694.164,765	16.552
5	436.678,702 694.164,765	1	436.654,889 694.155,496	25.553

**** Lungimile segmentelor sunt determinate în planul de proiecție Stereo 70 și sunt rotunjite la 1 milimetru.**

***** Distanța dintre puncte este formată din segmente cumulate ce sunt mai mici decât valoarea 1 milimetru.**

**DATE DESPRE IMOBILUL NR. 4525**

Oficiul de Cadastru și Publicitate Imobiliară MARAMURES
Biroul de Cadastru și Publicitate Imobiliară Dragomiresti

A. Partea I. Descrierea imobilului

TEREN Extravilan

Nr. CF vechi:415
Nr. topografic:3787

Adresa: Jud. Maramures, Locul numit "Fața Văii Luncii"

Nr. Crt	Nr cadastral Nr. topografic	Suprafața* (mp)	Observații / Referințe
A1	51314	12.963	Sector cadastral:60 Teren neimprejmuit; IE 50611, parte din nr. topografic 3805, 3809

B. Partea II. Proprietari și acte

Inscrieri privitoare la dreptul de proprietate și alte drepturi reale	Referințe
4525 / 03/08/2024	
Act Normativ nr. Legea nr. 7, din 13/03/1996 emis de Parlamentul României;	
B1	A1
Intabulare, drept de PROPRIETATE, dobandit prin Lege, cota actuala 1/1 1) NEIDENTIFICAT NEIDENTIFICAT	
Act Administrativ nr. Adeverință nr. 3065, din 30/07/2024 emis de Primăria Comunei Strâmtura;	
B2	A1
Se notează posesia faptică în favoarea lui 1) CIONTOȘ FLORINA-IONIȚA	

C. Partea III. SARCINI .

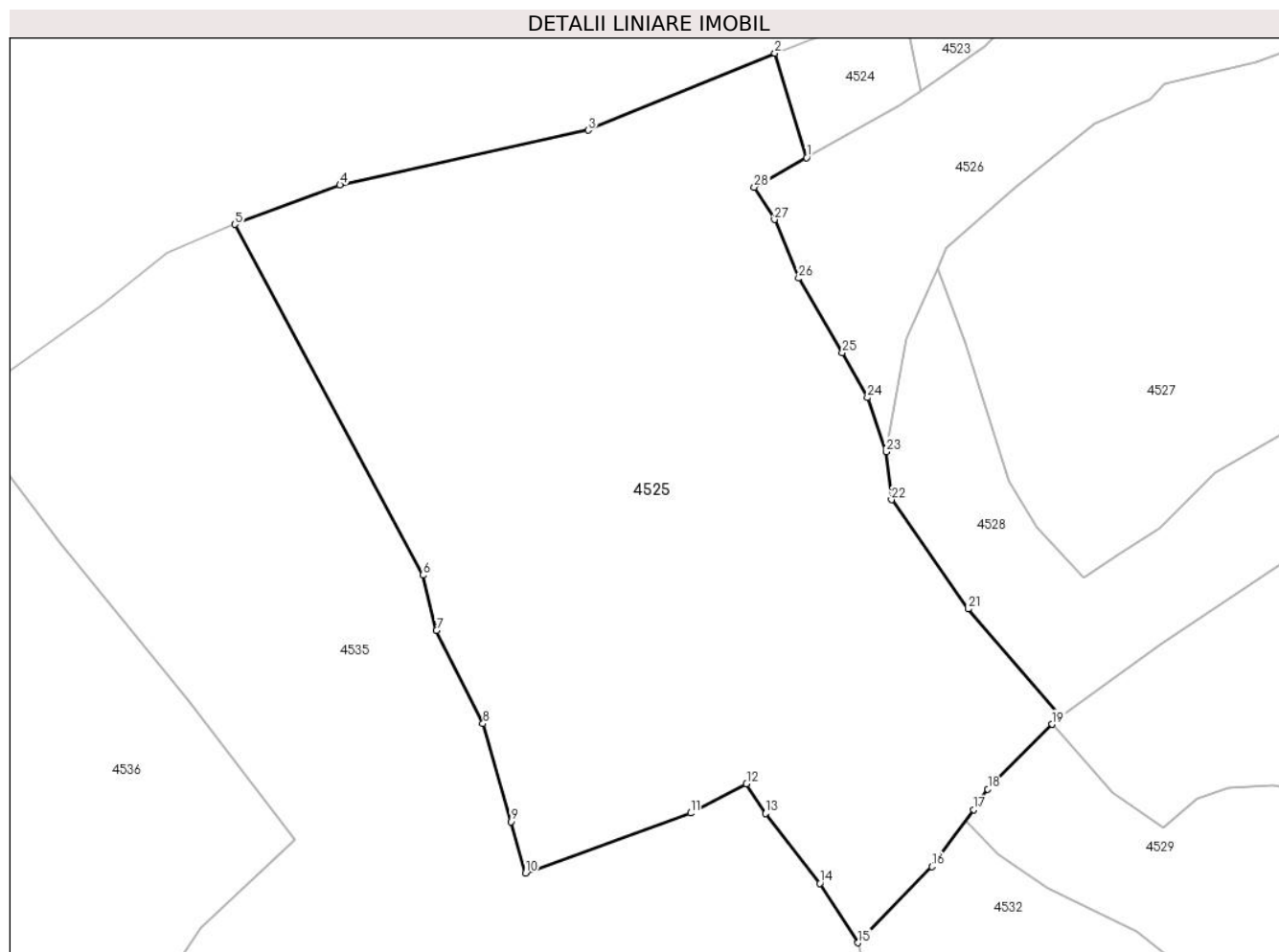
Inscrieri privind dezmembramintele dreptului de proprietate, drepturi reale de garanție și sarcini	Referințe
NU SUNT	

Anexa Nr. 1 La Partea I

Teren

Nr cadastral	Suprafața (mp)*	Observații / Referințe
51314	12.963	IE 50611, parte din nr. topografic 3805, 3809

* Suprafața este determinată în planul de proiecție Stereo 70.



Date referitoare la teren

Crt	Categorie folosință	Intravilan	Suprafața (mp)	Tarla	Parcelă	Nr. topo	Observații / Referințe
1	faneata	NU	6.250	-	-	-	
2	padure	NU	6.713	-	-	-	

Lungime Segmente

1) Valorile lungimilor segmentelor sunt obținute din proiecție în plan.

Punct început	X / Y	Punct sfârșit	X / Y	Lungime segment (** (m)
1	436.660,745 694.136,132	2	436.654,889 694.155,496	20.23
3	436.620,262 694.141,21	4	436.574,212 694.131,064	47.154
5	436.554,716 694.123,762	6	436.589,585 694.058,738	73.783
7	436.592,122 694.048,473	8	436.600,743 694.031,215	19.291

Punct început	X / Y	Punct sfârșit	X / Y	Lungime segment (** (m)
2	436.654,889 694.155,496	3	436.620,262 694.141,21	37.458
4	436.574,212 694.131,064	5	436.554,716 694.123,762	20.819
6	436.589,585 694.058,738	7	436.592,122 694.048,473	10.574
8	436.600,743 694.031,215	9	436.605,911 694.013,032	18.903

Punct început	X / Y	Punct sfârșit	X / Y	Lungime segment (** (m)
9	436.605,911 694.013,032	10	436.608,657 694.003,521	9.899
11	436.639,248 694.014,629	12	436.649,621 694.020,065	11.711
13	436.653,14 694.014,544	14	436.663,249 694.001,631	16.399
15	436.670,331 693.990,591	16	436.684,022 694.004,718	19.673
17	436.691,798 694.015,265	18	436.694,393 694.019,096	4.627
19	436.706,337 694.031,091	20	436.707,869 694.032,454	2.051
21	436.690,72 694.052,453	22	436.676,51 694.072,722	24.754
23	436.675,536 694.081,629	24	436.672,07 694.091,637	10.591
25	436.667,389 694.100,015	26	436.659,314 694.113,793	15.97
27	436.654,822 694.124,656	28	436.651,056 694.130,662	7.089

Punct început	X / Y	Punct sfârșit	X / Y	Lungime segment (** (m)
10	436.608,657 694.003,521	11	436.639,248 694.014,629	32.545
12	436.649,621 694.020,065	13	436.653,14 694.014,544	6.547
14	436.663,249 694.001,631	15	436.670,331 693.990,591	13.116
16	436.684,022 694.004,718	17	436.691,798 694.015,265	13.104
18	436.694,393 694.019,096	19	436.706,337 694.031,091	16.927
20	436.707,869 694.032,454	21	436.690,72 694.052,453	26.345
22	436.676,51 694.072,722	23	436.675,536 694.081,629	8.96
24	436.672,07 694.091,637	25	436.667,389 694.100,015	9.597
26	436.659,314 694.113,793	27	436.654,822 694.124,656	11.755
28	436.651,056 694.130,662	1	436.660,745 694.136,132	11.126

** Lungimile segmentelor sunt determinate în planul de proiecție Stereo 70 și sunt rotunjite la 1 milimetru.

*** Distanța dintre puncte este formată din segmente cumulate ce sunt mai mici decât valoarea 1 milimetru.

**DATE DESPRE IMOBILUL NR. 4526**

Oficiul de Cadastru și Publicitate Imobiliară MARAMURES
Biroul de Cadastru și Publicitate Imobiliară Dragomirești

A. Partea I. Descrierea imobilului

TEREN Extravilan

Nr. CF vechi:740, 337, 72

Adresa: Jud. Maramures

Nr. Crt	Nr cadastral Nr. topografic	Suprafața* (mp)	Observații / Referințe
A1	52422	Din acte: 4.026 Masurata: 4.025	Sector cadastral:60 Teren neimprejmuit; parte din nr. topografic 3786, 3783, 3784, 3785

B. Partea II. Proprietari și acte

Inscrieri privitoare la dreptul de proprietate și alte drepturi reale		Referințe
4526 / 03/08/2024		
Act Normativ nr. HOTĂRÂRE DE GUVERN nr. 1.705, din 29/11/2006 emis de Guvernul României;		
B1	Intabulare, drept de PROPRIETATE, dobandit prin Lege, cota actuala 1/1 1) STATUL ROMÂN, CIF:9999999999999, DOMENIUL PUBLIC	A1
Act Normativ nr. HOTĂRÂRE DE GUVERN nr. 1.705, din 29/11/2006 emis de Guvernul României (Act Normativ Anexa nr. 3 - Inventarul centralizat al bunurilor din domeniul public al Statului, poziția nr.1363; Act Normativ nr. Ordin Ministru nr. 1452 din 06.11.2017 emis de Ministerul Apelor și Pădurilor; Act Administrativ Declarație nr. 51282 din 19.08.2024 emis de Direcția Silvică Maramureș.);		
B2	Intabulare, drept de ADMINISTRARE, dobandit prin Lege, cota actuala 1/1 1) REGIA NAȚIONALĂ A PĂDURILOR ROMSILVA RA, CIF:1590120, PRIN DIRECȚIA SILVICĂ MARAMUREȘ	A1

C. Partea III. SARCINI .

Inscrieri privind dezmembramintele dreptului de proprietate, drepturi reale de garanție și sarcini	Referințe
NU SUNT	

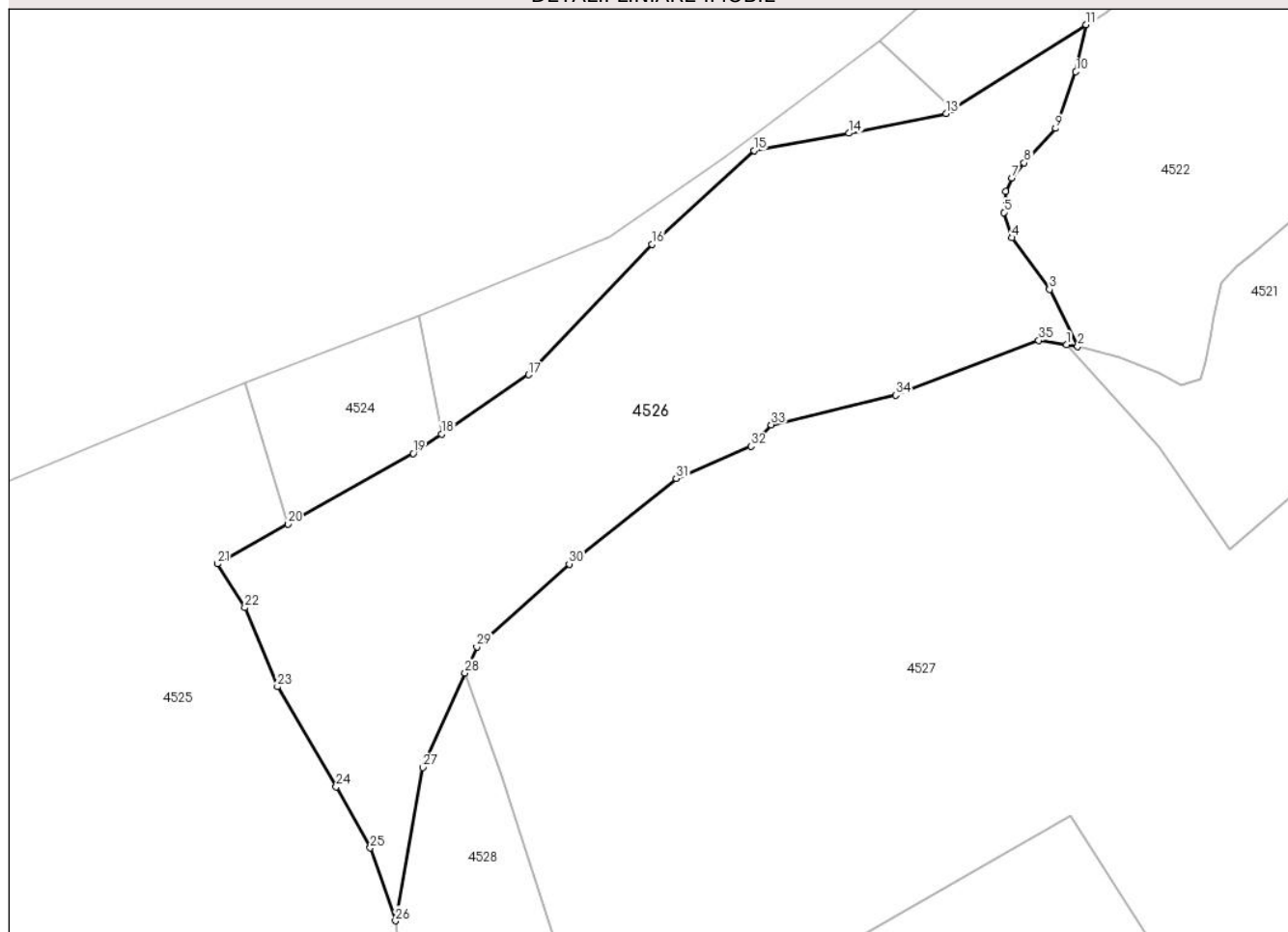
Anexa Nr. 1 La Partea I

Teren

Nr cadastral	Suprafața (mp)*	Observații / Referințe
52422	Din acte: 4.026 Masurata: 4.025	parte din nr. topografic 3786, 3783, 3784, 3785

* Suprafața este determinată în planul de proiecție Stereo 70.

DETALII LINIARE IMOBIL



Date referitoare la teren

Crt	Categorie folosință	Intra vilan	Suprafața (mp)	Tarla	Parcelă	Nr. topo	Observații / Referințe
1	padure	NU	4.026	UP 1	UA 320MM	-	

Lungime Segmente

1) Valorile lungimilor segmentelor sunt obținute din proiecție în plan.

Punct început	X / Y	Punct sfârșit	X / Y	Lungime segment (** (m)
1	436.767,75 694.160,782	2	436.769,297 694.160,554	1.564
3	436.765,413 694.168,372	4	436.760,266 694.175,464	8.763
5	436.759,153 694.178,941	6	436.759,431 694.181,862	2.934
7	436.760,266 694.183,669	8	436.761,935 694.185,756	2.672
9	436.766,248 694.190,484	10	436.769,031 694.198,272	8.27

Punct început	X / Y	Punct sfârșit	X / Y	Lungime segment (** (m)
2	436.769,297 694.160,554	3	436.765,413 694.168,372	8.73
4	436.760,266 694.175,464	5	436.759,153 694.178,941	3.651
6	436.759,431 694.181,862	7	436.760,266 694.183,669	1.991
8	436.761,935 694.185,756	9	436.766,248 694.190,484	6.4
10	436.769,031 694.198,272	11	436.770,445 694.204,736	6.617

Punct început	X / Y	Punct sfârșit	X / Y	Lungime segment (** (m)
11	436.770,445 694.204,736	12	436.752,049 694.193,1	21.767
13	436.751,198 694.192,561	14	436.737,861 694.189,826	13.615
15	436.724,817 694.187,441	16	436.710,773 694.174,55	19.063
17	436.693,807 694.156,659	18	436.681,876 694.148,52	14.443
19	436.677,959 694.145,849	20	436.660,745 694.136,132	19.767
21	436.651,056 694.130,662	22	436.654,822 694.124,656	7.089
23	436.659,314 694.113,793	24	436.667,389 694.100,015	15.97
25	436.672,07 694.091,637	26	436.675,536 694.081,629	10.591
27	436.679,265 694.102,69	28	436.685,103 694.115,673	14.235
29	436.686,723 694.119,277	30	436.699,401 694.130,646	17.029
31	436.714,13 694.142,387	32	436.724,381 694.146,84	11.176
33	436.727,156 694.149,783	34	436.744,268 694.153,844	17.587
35	436.763,931 694.161,346	1	436.767,75 694.160,782	3.86

Punct început	X / Y	Punct sfârșit	X / Y	Lungime segment (** (m)
12	436.752,049 694.193,1	13	436.751,198 694.192,561	1.007
14	436.737,861 694.189,826	15	436.724,817 694.187,441	13.26
16	436.710,773 694.174,55	17	436.693,807 694.156,659	24.656
18	436.681,876 694.148,52	19	436.677,959 694.145,849	4.741
20	436.660,745 694.136,132	21	436.651,056 694.130,662	11.126
22	436.654,822 694.124,656	23	436.659,314 694.113,793	11.755
24	436.667,389 694.100,015	25	436.672,07 694.091,637	9.597
26	436.675,536 694.081,629	27	436.679,265 694.102,69	21.389
28	436.685,103 694.115,673	29	436.686,723 694.119,277	3.951
30	436.699,401 694.130,646	31	436.714,13 694.142,387	18.836
32	436.724,381 694.146,84	33	436.727,156 694.149,783	4.045
34	436.744,268 694.153,844	35	436.763,931 694.161,346	21.046

** Lungimile segmentelor sunt determinate în planul de proiecție Stereo 70 și sunt rotunjite la 1 milimetru.

*** Distanța dintre puncte este formată din segmente cumulate ce sunt mai mici decât valoarea 1 milimetru.

**DATE DESPRE IMOBILUL NR. 4527**

Oficiul de Cadastru și Publicitate Imobiliară MARAMURES
Biroul de Cadastru și Publicitate Imobiliară Dragomiresti

A. Partea I. Descrierea imobilului

TEREN Extravilan

Nr. CF vechi:337, 740

Nr. topografic:3789

Adresa: Jud. Maramures, Locul numit "Fața Văii Luncii"

Nr. Crt	Nr cadastral Nr. topografic	Suprafața* (mp)	Observații / Referințe
A1	50610	11.847	Sector cadastral:60 Teren neimprejmuit; parte din nr. topografic 3806, 3792

B. Partea II. Proprietari și acte

Inscrieri privitoare la dreptul de proprietate și alte drepturi reale	Referințe
4527 / 03/08/2024	
Act Normativ nr. Legea nr. 7, din 13/03/1996 emis de Parlamentul României;	
B1	A1
Intabulare, drept de PROPRIETATE, dobandit prin Lege, cota actuala 1/1 1) NEIDENTIFICAT NEIDENTIFICAT	
Act Administrativ nr. Adeverință nr. 3066, din 30/07/2024 emis de Primăria Comunei Strâmtura;	
B2	A1
Se notează posesia faptică în favoarea lui 1) MARCHIȘ GHEORGHE	

C. Partea III. SARCINI .

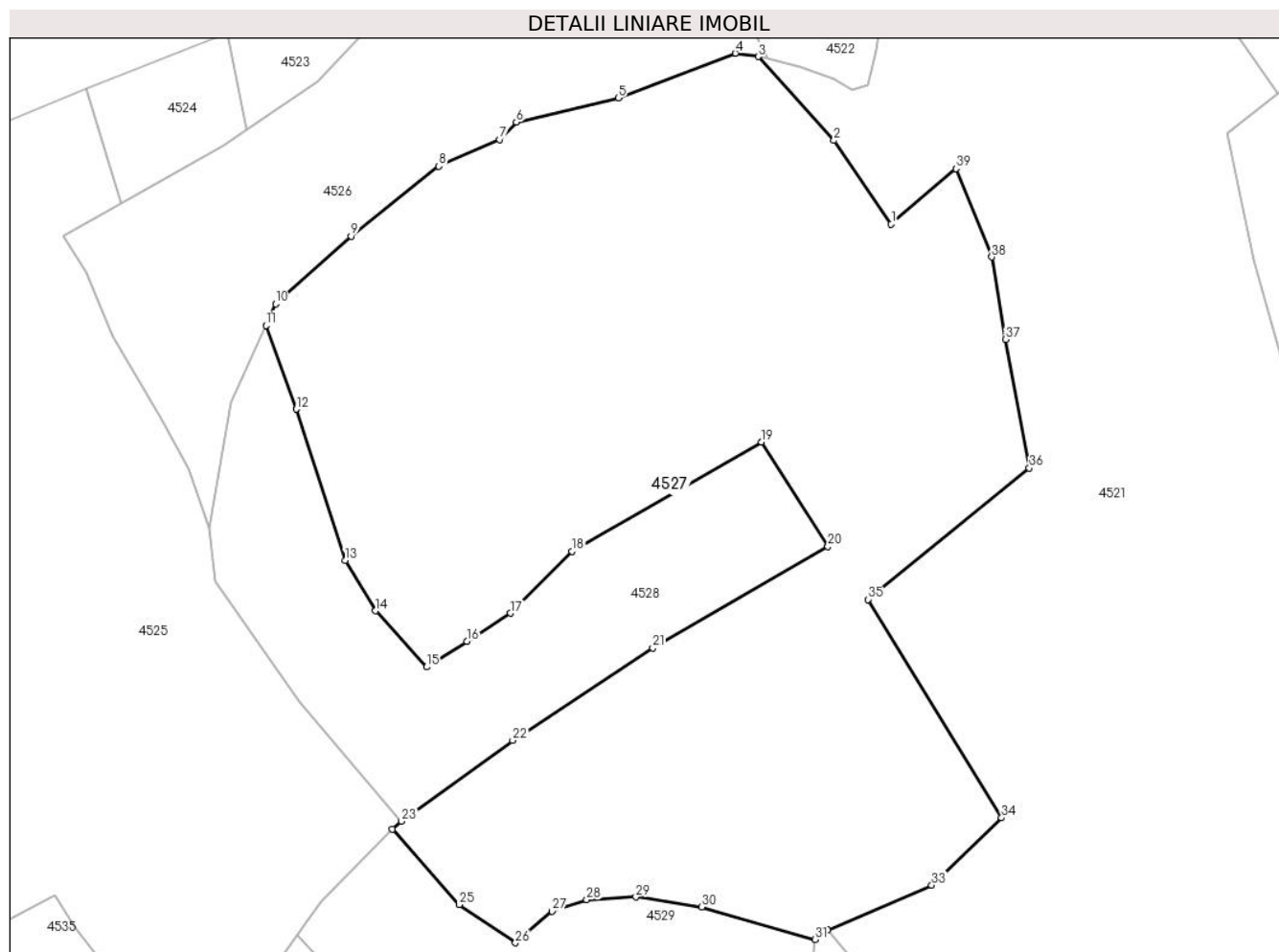
Inscrieri privind dezmembramintele dreptului de proprietate, drepturi reale de garanție și sarcini	Referințe
NU SUNT	

Anexa Nr. 1 La Partea I

Teren

Nr cadastral	Suprafața (mp)*	Observații / Referințe
50610	11.847	parte din nr. topografic 3806, 3792

* Suprafața este determinată în planul de proiecție Stereo 70.



Date referitoare la teren

Crt	Categorie folosință	Intravilan	Suprafața (mp)	Tarla	Parcelă	Nr. topo	Observații / Referințe
1	faneata	NU	11.847	-	-	-	

Lungime Segmente

1) Valorile lungimilor segmentelor sunt obținute din proiecție în plan.

Punct început	X / Y	Punct sfârșit	X / Y	Lungime segment (** (m)
1	436.790,118 694.132,681	2	436.780,507 694.146,716	17.01
3	436.767,75 694.160,782	4	436.763,931 694.161,346	3.86
5	436.744,268 694.153,844	6	436.727,156 694.149,783	17.587
7	436.724,381 694.146,84	8	436.714,13 694.142,387	11.176
9	436.699,401 694.130,646	10	436.686,723 694.119,277	17.029

Punct început	X / Y	Punct sfârșit	X / Y	Lungime segment (** (m)
2	436.780,507 694.146,716	3	436.767,75 694.160,782	18.989
4	436.763,931 694.161,346	5	436.744,268 694.153,844	21.046
6	436.727,156 694.149,783	7	436.724,381 694.146,84	4.045
8	436.714,13 694.142,387	9	436.699,401 694.130,646	18.836
10	436.686,723 694.119,277	11	436.685,103 694.115,673	3.951

Punct început	X / Y	Punct sfârșit	X / Y	Lungime segment (** (m))
11	436.685,103 694.115,673	12	436.690,196 694.101,612	14.955
13	436.698,38 694.076,239	14	436.703,511 694.067,752	9.917
15	436.712,107 694.058,335	16	436.718,83 694.062,663	7.996
17	436.726,202 694.067,367	18	436.736,48 694.077,76	14.617
19	436.768,347 694.096,097	20	436.779,473 694.078,567	20.763
21	436.750,058 694.061,559	22	436.726,526 694.046,015	28.202
23	436.707,869 694.032,454	24	436.706,337 694.031,091	2.051
25	436.717,576 694.018,455	26	436.726,991 694.012,04	11.393
27	436.733,15 694.017,322	28	436.738,978 694.019,249	6.138
29	436.747,237 694.019,739	30	436.758,293 694.018,042	11.185
31	436.777,349 694.012,607	32	436.779,429 694.014,177	2.606
33	436.796,915 694.021,73	34	436.808,658 694.033,021	16.291
35	436.786,192 694.069,66	36	436.813,317 694.091,701	34.951
37	436.809,284 694.113,307	38	436.806,994 694.127,127	14.008
39	436.800,979 694.141,964	1	436.790,118 694.132,681	14.288

Punct început	X / Y	Punct sfârșit	X / Y	Lungime segment (** (m))
12	436.690,196 694.101,612	13	436.698,38 694.076,239	26.66
14	436.703,511 694.067,752	15	436.712,107 694.058,335	12.75
16	436.718,83 694.062,663	17	436.726,202 694.067,367	8.745
18	436.736,48 694.077,76	19	436.768,347 694.096,097	36.766
20	436.779,473 694.078,567	21	436.750,058 694.061,559	33.978
22	436.726,526 694.046,015	23	436.707,869 694.032,454	23.065
24	436.706,337 694.031,091	25	436.717,576 694.018,455	16.911
26	436.726,991 694.012,04	27	436.733,15 694.017,322	8.114
28	436.738,978 694.019,249	29	436.747,237 694.019,739	8.274
30	436.758,293 694.018,042	31	436.777,349 694.012,607	19.816
32	436.779,429 694.014,177	33	436.796,915 694.021,73	19.048
34	436.808,658 694.033,021	35	436.786,192 694.069,66	42.978
36	436.813,317 694.091,701	37	436.809,284 694.113,307	21.979
38	436.806,994 694.127,127	39	436.800,979 694.141,964	16.01

** Lungimile segmentelor sunt determinate în planul de proiecție Stereo 70 și sunt rotunjite la 1 milimetru.

*** Distanța dintre puncte este formată din segmente cumulate ce sunt mai mici decât valoarea 1 milimetru.

**DATE DESPRE IMOBILUL NR. 4528**

Oficiul de Cadastru și Publicitate Imobiliară MARAMURES
Biroul de Cadastru și Publicitate Imobiliară Dragomiresti

A. Partea I. Descrierea imobilului

TEREN Extravilan

Adresa: Jud. Maramures, Locul numit "Fața Văii Luncii"

Nr. Crt	Nr cadastral Nr. topografic	Suprafața* (mp)	Observații / Referințe
A1	50610	2.796	Sector cadastral:60 Teren neimprejmuit; parte din nr. topografic 3806

B. Partea II. Proprietari și acte

Inscrieri privitoare la dreptul de proprietate și alte drepturi reale		Referințe
4528 / 03/08/2024		
Act Normativ nr. Legea nr. 7, din 13/03/1996 emis de Parlamentul României;		
B1	Intabulare, drept de PROPRIETATE, dobandit prin Lege, cota actuala 1/1 1) NEIDENTIFICAT NEIDENTIFICAT	A1
Act Administrativ nr. Adeverință nr. 3067, din 30/07/2024 emis de Primăria Comunei Strâmtura;		
B2	Se notează posesia faptică în favoarea lui 1) LIHET GHEORGHE	A1

C. Partea III. SARCINI .

Inscrieri privind dezmembramintele dreptului de proprietate, drepturi reale de garanție și sarcini	Referințe
NU SUNT	

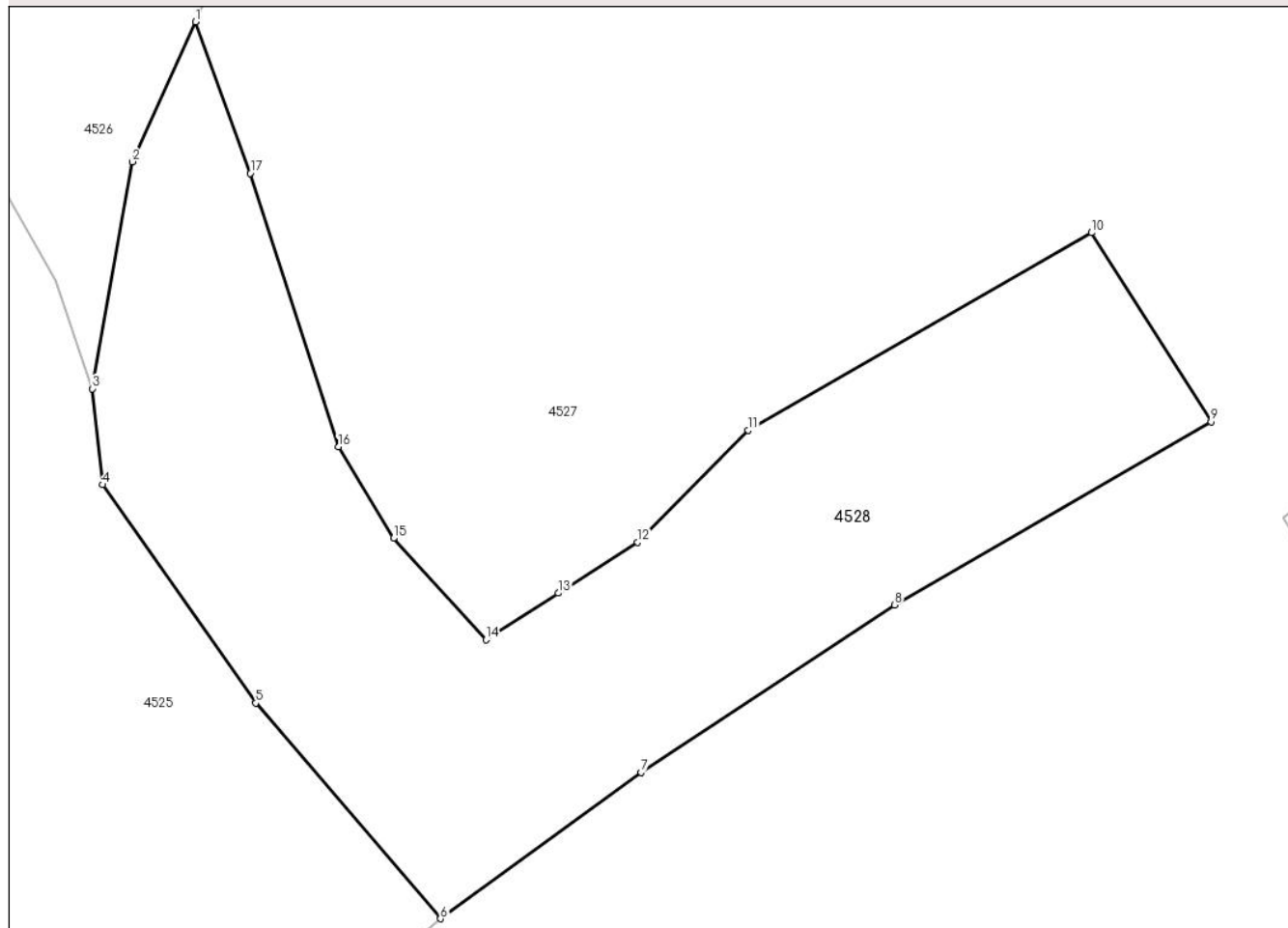
Anexa Nr. 1 La Partea I

Teren

Nr cadastral	Suprafața (mp)*	Observații / Referințe
50610	2.796	parte din nr. topografic 3806

* Suprafața este determinată în planul de proiecție Stereo 70.

DETALII LINIARE IMOBIL



Date referitoare la teren

Crt	Categorie folosință	Intravilan	Suprafața (mp)	Tarla	Parcelă	Nr. topo	Observații / Referințe
1	faneata	NU	2.796	-	-	-	

Lungime Segmente

1) Valorile lungimilor segmentelor sunt obținute din proiecție în plan.

Punct început	X / Y	Punct sfârșit	X / Y	Lungime segment (** (m)
1	436.685,103 694.115,673	2	436.679,265 694.102,69	14.235
2	436.679,265 694.102,69	3	436.675,536 694.081,629	21.389
3	436.675,536 694.081,629	4	436.676,51 694.072,722	8.96
4	436.676,51 694.072,722	5	436.690,72 694.052,453	24.754
5	436.690,72 694.052,453	6	436.707,869 694.032,454	26.345

Punct început	X / Y	Punct sfârșit	X / Y	Lungime segment (** (m)
6	436.707,869 694.032,454	7	436.726,526 694.046,015	23.065
7	436.726,526 694.046,015	8	436.750,058 694.061,559	28.202
8	436.750,058 694.061,559	9	436.779,473 694.078,567	33.978
9	436.779,473 694.078,567	10	436.768,347 694.096,097	20.763
10	436.768,347 694.096,097	11	436.736,48 694.077,76	36.766
11	436.736,48 694.077,76	12	436.726,202 694.067,367	14.617
12	436.726,202 694.067,367	13	436.718,83 694.062,663	8.745
13	436.718,83 694.062,663	14	436.712,107 694.058,335	7.996
14	436.712,107 694.058,335	15	436.703,511 694.067,752	12.75
15	436.703,511 694.067,752	16	436.698,38 694.076,239	9.917
16	436.698,38 694.076,239	17	436.690,196 694.101,612	26.66
17	436.690,196 694.101,612	1	436.685,103 694.115,673	14.955

** Lungimile segmentelor sunt determinate în planul de proiecție Stereo 70 și sunt rotunjite la 1 milimetru.

*** Distanța dintre puncte este formată din segmente cumulate ce sunt mai mici decât valoarea 1 milimetru.

**DATE DESPRE IMOBILUL NR. 4529**

Oficiul de Cadastru și Publicitate Imobiliară MARAMURES
Biroul de Cadastru și Publicitate Imobiliară Dragomiresti

A. Partea I. Descrierea imobilului

TEREN Extravilan

Adresa: Jud. Maramures, Locul numit "Fața Văii Luncii"

Nr. Crt	Nr cadastral Nr. topografic	Suprafața* (mp)	Observații / Referințe
A1		2.471	Sector cadastral:60 Teren neimprejmit;

B. Partea II. Proprietari și acte

Inscrieri privitoare la dreptul de proprietate și alte drepturi reale		Referințe
4529 / 03/08/2024		
Act Normativ nr. Legea nr. 7, din 13/03/1996 emis de Parlamentul României;		
B1	Intabulare, drept de PROPRIETATE, dobandit prin Lege, cota actuala 1/1 1) NEIDENTIFICAT NEIDENTIFICAT	A1
Act Administrativ nr. Adeverință nr. 3068, din 30/07/2024 emis de Primăria Comunei Strâmtura;		
B2	Se notează posesia faptică în favoarea lui 1) PETREUȘ NICOLAE	A1

C. Partea III. SARCINI .

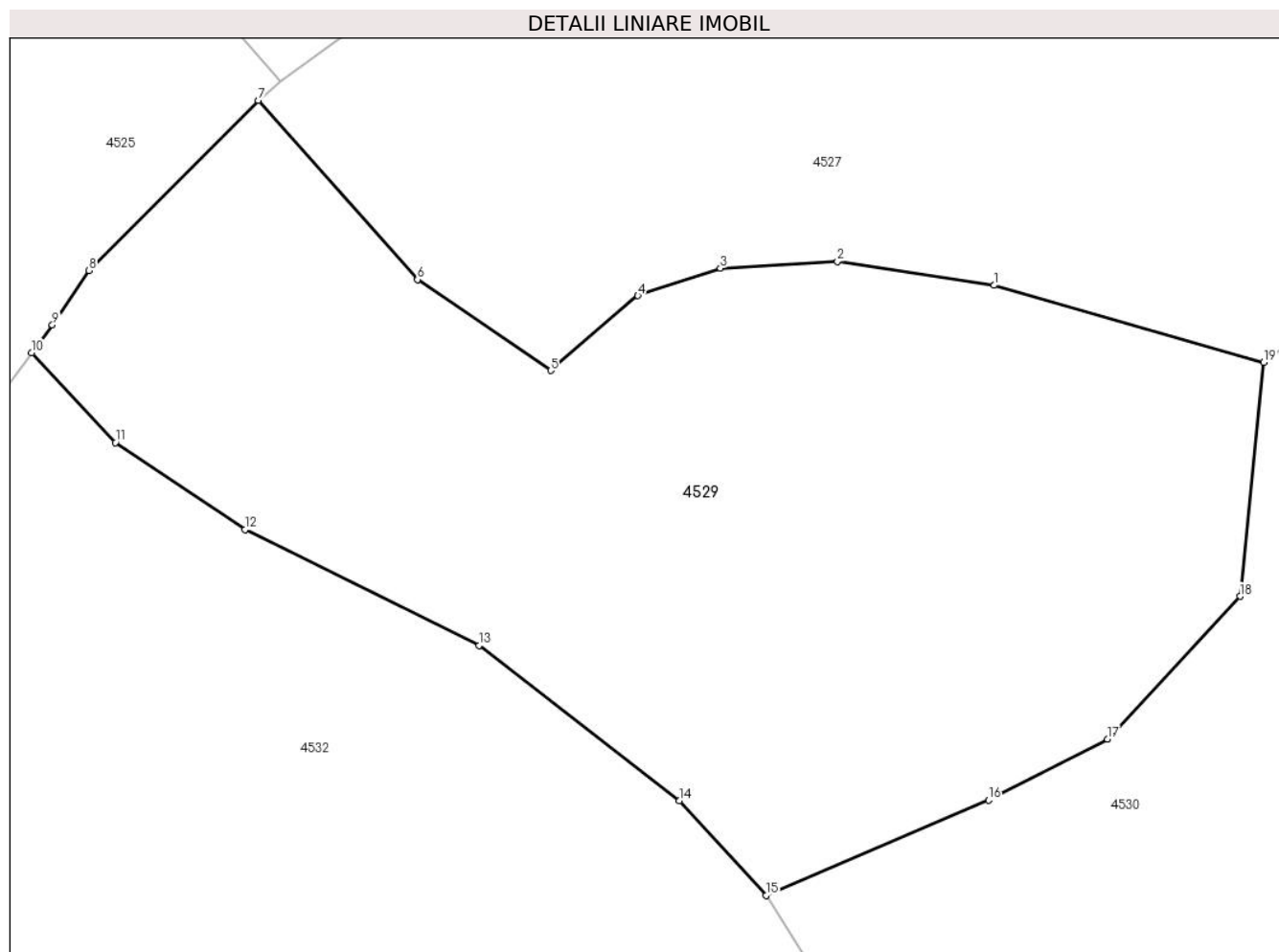
Inscrieri privind dezmembramintele dreptului de proprietate, drepturi reale de garanție și sarcini	Referințe
NU SUNT	

Anexa Nr. 1 La Partea I

Teren

Nr cadastral	Suprafața (mp)*	Observații / Referințe
	2.471	

* Suprafața este determinată în planul de proiecție Stereo 70.



Date referitoare la teren

Crt	Categorie folosință	Intravilan	Suprafața (mp)	Tarla	Parcelă	Nr. topo	Observații / Referințe
1	faneata	NU	2.471	-	-	-	

Lungime Segmente

1) Valorile lungimilor segmentelor sunt obținute din proiecție în plan.

Punct început	X / Y	Punct sfârșit	X / Y	Lungime segment (** (m)
1	436.758,293 694.018,042	2	436.747,237 694.019,739	11.185
2	436.747,237 694.019,739	3	436.738,978 694.019,249	8.274
3	436.738,978 694.019,249	4	436.733,15 694.017,322	6.138
4	436.733,15 694.017,322	5	436.726,991 694.012,04	8.114
5	436.726,991 694.012,04	6	436.717,576 694.018,455	11.393

Punct început	X / Y	Punct sfârșit	X / Y	Lungime segment (** (m)
6	436.717,576 694.018,455	7	436.706,337 694.031,091	16.911
7	436.706,337 694.031,091	8	436.694,393 694.019,096	16.927
8	436.694,393 694.019,096	9	436.691,798 694.015,265	4.627
9	436.691,798 694.015,265	10	436.690,335 694.013,28	2.466
10	436.690,335 694.013,28	11	436.696,247 694.006,959	8.655
11	436.696,247 694.006,959	12	436.705,403 694.000,816	11.026
12	436.705,403 694.000,816	13	436.721,941 693.992,634	18.451
13	436.721,941 693.992,634	14	436.736,066 693.981,674	17.878
14	436.736,066 693.981,674	15	436.742,205 693.974,99	9.075
15	436.742,205 693.974,99	16	436.757,911 693.981,724	17.089
16	436.757,911 693.981,724	17	436.766,297 693.986,031	9.427
17	436.766,297 693.986,031	18	436.775,677 693.996,103	13.763
18	436.775,677 693.996,103	19	436.777,349 694.012,607	16.588
19	436.777,349 694.012,607	1	436.758,293 694.018,042	19.816

** Lungimile segmentelor sunt determinate în planul de proiecție Stereo 70 și sunt rotunjite la 1 milimetru.

*** Distanța dintre puncte este formată din segmente cumulate ce sunt mai mici decât valoarea 1 milimetru.

**DATE DESPRE IMOBILUL NR. 4530**

Oficiul de Cadastru și Publicitate Imobiliară MARAMURES
Biroul de Cadastru și Publicitate Imobiliară Dragomirești

A. Partea I. Descrierea imobilului

TEREN Extravilan

Adresa: Jud. Maramures, Nr. Postal 1025

Nr. Crt	Nr cadastral Nr. topografic	Suprafața* (mp)	Observații / Referințe
A1		12.539	Sector cadastral:60 Teren neimprijmit;

Construcții

Crt	Nr cadastral Nr. topografic	Adresa	Observații / Referințe
A1.1		Jud. Maramures, Nr. Postal 1025	Nr. niveluri:1; S. construita la sol:36 mp; S. construita desfasurata:36 mp; Casă de locuit, P.
A1.2		Jud. Maramures, Nr. Postal 1025	Nr. niveluri:1; S. construita la sol:50 mp; S. construita desfasurata:50 mp; Construcție anexă, P.

B. Partea II. Proprietari și acte

Inscrieri privitoare la dreptul de proprietate și alte drepturi reale		Referințe
4530 / 03/08/2024		
Act Normativ nr. Legea nr. 7, din 13/03/1996 emis de Parlamentul României;		
B1	Intabulare, drept de PROPRIETATE, dobandit prin Lege, cota actuala 1/1 1) NEIDENTIFICAT NEIDENTIFICAT	A1
Act Administrativ nr. Adeverință nr. 3069, din 30/07/2024 emis de Primăria Comunei Strâmtura;		
B2	Se notează posesia faptică în favoarea lui 1) MOLDOVAN IOAN-MIHAI	A1
Act Normativ nr. Legea nr. 7, din 13/03/1996 emis de Parlamentul României;		
B3	Intabulare, drept de PROPRIETATE, dobandit prin Lege, cota actuala 1/1 1) MOLDOVAN IOAN-MIHAI	A1.1, A1.2

C. Partea III. SARCINI .

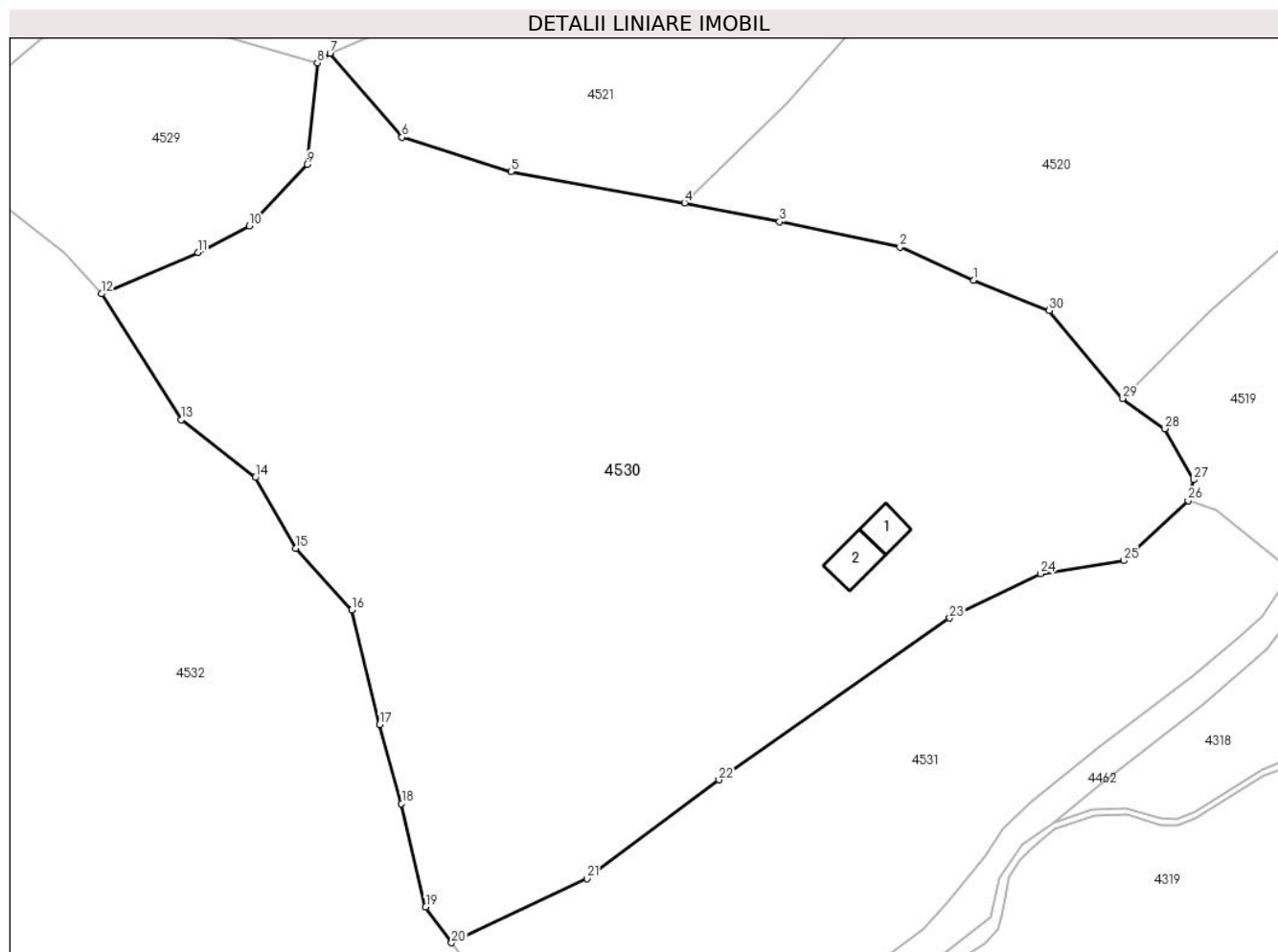
Inscrieri privind dezmembramintele dreptului de proprietate, drepturi reale de garanție și sarcini	Referințe
NU SUNT	

Anexa Nr. 1 La Partea I

Teren

Nr cadastral	Suprafața (mp)*	Observații / Referințe
	12.539	

* Suprafața este determinată în planul de proiecție Stereo 70.



Date referitoare la teren

Crt	Categorie folosință	Intravilan	Suprafața (mp)	Tarla	Parcelă	Nr. topo	Observații / Referințe
1	curți constructii	NU	550	-	-	-	
2	faneata	NU	11.989	-	-	-	

Date referitoare la construcții

Crt	Număr	Destinație construcție	Supraf. (mp)	Situație juridică	Observații / Referințe
A1.1		construcții de locuințe	36	Cu acte	Nr. niveluri:1; S. construita la sol:36 mp; S. construita desfasurata:36 mp; Casă de locuit, P.
A1.2		construcții anexa	50	Cu acte	Nr. niveluri:1; S. construita la sol:50 mp; S. construita desfasurata:50 mp; Construcție anexă, P.

Lungime Segmente

1) Valorile lungimilor segmentelor sunt obținute din proiecție în plan.

Punct început	X / Y	Punct sfârșit	X / Y	Lungime segment (** (m)
1	436.884,355 693.977,224	2	436.872,343 693.982,59	13.156

Punct început	X / Y	Punct sfârșit	X / Y	Lungime segment (** (m)
2	436.872,343 693.982,59	3	436.852,694 693.986,742	20.083

Punct început	X / Y	Punct sfârșit	X / Y	Lungime segment (** (m)	Punct început	X / Y	Punct sfârșit	X / Y	Lungime segment (** (m)
3	436.852,694 693.986,742	4	436.837,237 693.989,793	15.755	4	436.837,237 693.989,793	5	436.808,905 693.994,894	28.788
5	436.808,905 693.994,894	6	436.791,141 694.000,476	18.62	6	436.791,141 694.000,476	7	436.779,429 694.014,177	18.025
7	436.779,429 694.014,177	8	436.777,349 694.012,607	2.606	8	436.777,349 694.012,607	9	436.775,677 693.996,103	16.588
9	436.775,677 693.996,103	10	436.766,297 693.986,031	13.763	10	436.766,297 693.986,031	11	436.757,911 693.981,724	9.427
11	436.757,911 693.981,724	12	436.742,205 693.974,99	17.089	12	436.742,205 693.974,99	13	436.755,172 693.954,462	24.28
13	436.755,172 693.954,462	14	436.767,251 693.945,08	15.295	14	436.767,251 693.945,08	15	436.773,806 693.933,517	13.292
15	436.773,806 693.933,517	16	436.782,967 693.923,487	13.584	16	436.782,967 693.923,487	17	436.787,529 693.904,847	19.19
17	436.787,529 693.904,847	18	436.791,081 693.891,966	13.362	18	436.791,081 693.891,966	19	436.795,026 693.875,11	17.311
19	436.795,026 693.875,11	20	436.799,222 693.869,295	7.171	20	436.799,222 693.869,295	21	436.821,293 693.879,737	24.416
21	436.821,293 693.879,737	22	436.842,803 693.895,824	26.86	22	436.842,803 693.895,824	23	436.880,448 693.922,183	45.956
23	436.880,448 693.922,183	24	436.895,199 693.929,395	16.42	24	436.895,199 693.929,395	25	436.908,827 693.931,513	13.792
25	436.908,827 693.931,513	26	436.919,295 693.941,285	14.32	26	436.919,295 693.941,285	27	436.920,199 693.944,713	3.545
27	436.920,199 693.944,713	28	436.915,457 693.953,042	9.584	28	436.915,457 693.953,042	29	436.908,608 693.957,94	8.42
29	436.908,608 693.957,94	30	436.896,64 693.972,261	18.663	30	436.896,64 693.972,261	1	436.884,355 693.977,224	13.25

** Lungimile segmentelor sunt determinate în planul de proiecție Stereo 70 și sunt rotunjite la 1 milimetru.

*** Distanța dintre puncte este formată din segmente cumulate ce sunt mai mici decât valoarea 1 milimetru.

**DATE DESPRE IMOBILUL NR. 4531**

Oficiul de Cadastru și Publicitate Imobiliară MARAMURES
Biroul de Cadastru și Publicitate Imobiliară Dragomiresti

A. Partea I. Descrierea imobilului

TEREN Extravilan

Adresa: Jud. Maramures, Locul numit "Fața Văii Luncii"

Nr. Crt	Nr cadastral Nr. topografic	Suprafața* (mp)	Observații / Referințe
A1		4.201	Sector cadastral:60 Teren neimprejmit;

B. Partea II. Proprietari și acte

Inscrieri privitoare la dreptul de proprietate și alte drepturi reale		Referințe
4531 / 03/08/2024		
Act Normativ nr. Legea nr. 7, din 13/03/1996 emis de Parlamentul României;		
B1	Intabulare, drept de PROPRIETATE, dobandit prin Lege, cota actuala 1/1 1) NEIDENTIFICAT NEIDENTIFICAT	A1
Act Administrativ nr. Adeverință nr. 3070, din 30/07/2024 emis de Primăria Comunei Strâmtura;		
B2	Se notează posesia faptică în favoarea lui 1) LIHET GHEORGHE	A1

C. Partea III. SARCINI .

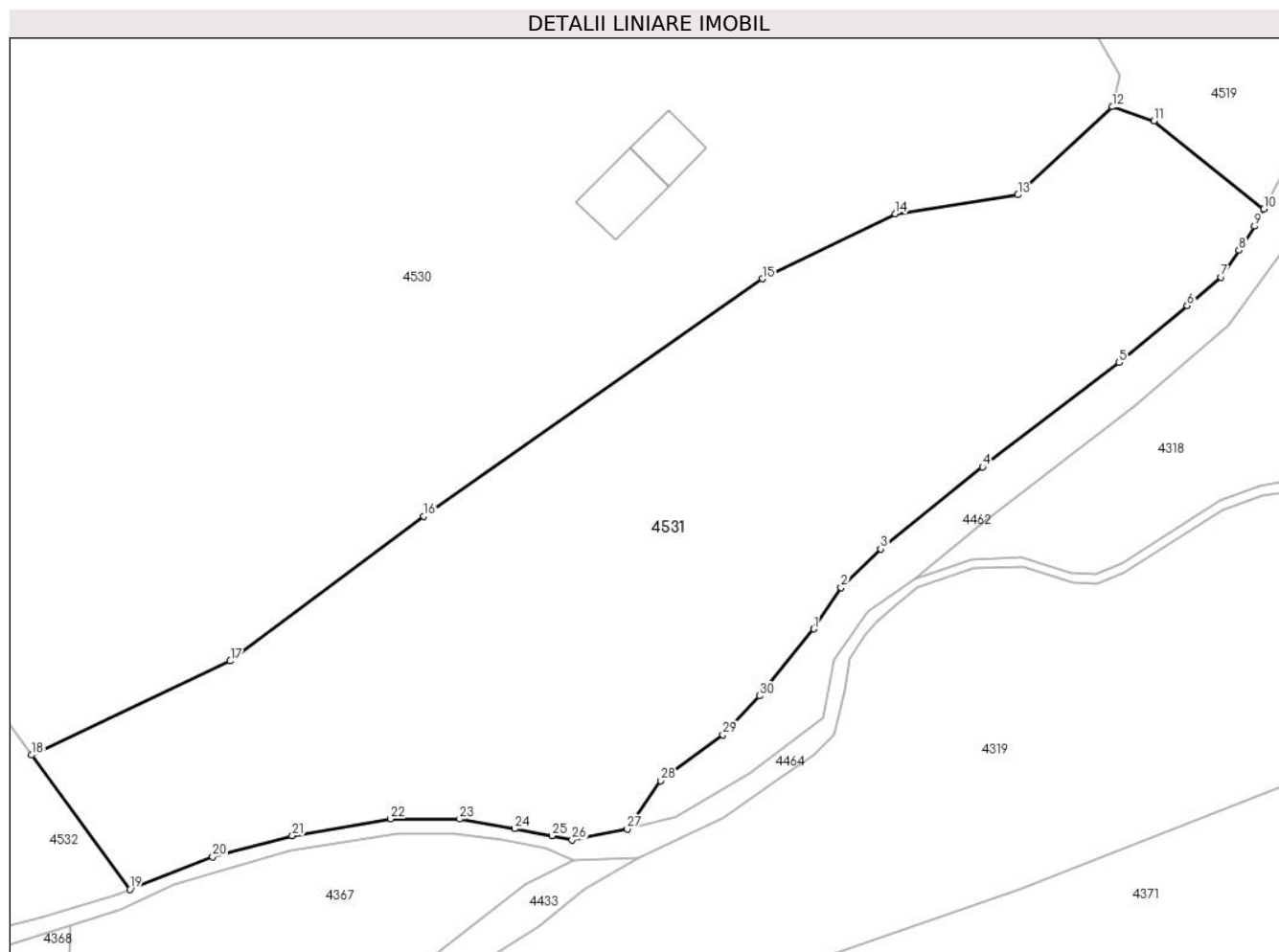
Inscrieri privind dezmembramintele dreptului de proprietate, drepturi reale de garanție și sarcini	Referințe
NU SUNT	

Anexa Nr. 1 La Partea I

Teren

Nr cadastral	Suprafața (mp)*	Observații / Referințe
	4.201	

* Suprafața este determinată în planul de proiecție Stereo 70.



Date referitoare la teren

Crt	Categorie folosință	Intravilan	Suprafața (mp)	Tarla	Parcelă	Nr. topo	Observații / Referințe
1	faneata	NU	4.201	-	-	-	

Lungime Segmente

1) Valorile lungimilor segmentelor sunt obținute din proiecție în plan.

Punct început	X / Y	Punct sfârșit	X / Y	Lungime segment (** (m)
1	436.886,169 693.883,302	2	436.889,177 693.887,897	5.492
3	436.893,581 693.892,168	4	436.904,92 693.901,28	14.547
5	436.920,081 693.912,861	6	436.927,648 693.919,185	9.862
7	436.931,41 693.922,377	8	436.933,385 693.925,34	3.561
9	436.935,146 693.928,012	10	436.936,152 693.929,912	2.15

Punct început	X / Y	Punct sfârșit	X / Y	Lungime segment (** (m)
2	436.889,177 693.887,897	3	436.893,581 693.892,168	6.135
4	436.904,92 693.901,28	5	436.920,081 693.912,861	19.078
6	436.927,648 693.919,185	7	436.931,41 693.922,377	4.934
8	436.933,385 693.925,34	9	436.935,146 693.928,012	3.2
10	436.936,152 693.929,912	11	436.923,963 693.939,725	15.648

Punct început	X / Y	Punct sfârșit	X / Y	Lungime segment (** (m)	Punct început	X / Y	Punct sfârșit	X / Y	Lungime segment (** (m)
11	436.923,963 693.939,725	12	436.919,295 693.941,285	4.922	12	436.919,295 693.941,285	13	436.908,827 693.931,513	14.32
13	436.908,827 693.931,513	14	436.895,199 693.929,395	13.792	14	436.895,199 693.929,395	15	436.880,448 693.922,183	16.42
15	436.880,448 693.922,183	16	436.842,803 693.895,824	45.956	16	436.842,803 693.895,824	17	436.821,293 693.879,737	26.86
17	436.821,293 693.879,737	18	436.799,222 693.869,295	24.416	18	436.799,222 693.869,295	19	436.810,146 693.854,391	18.479
19	436.810,146 693.854,391	20	436.819,34 693.857,989	9.873	20	436.819,34 693.857,989	21	436.828,188 693.860,331	9.153
21	436.828,188 693.860,331	22	436.839,11 693.862,199	11.081	22	436.839,11 693.862,199	23	436.846,779 693.862,176	7.669
23	436.846,779 693.862,176	24	436.852,896 693.861,106	6.21	24	436.852,896 693.861,106	25	436.857,032 693.860,331	4.208
25	436.857,032 693.860,331	26	436.859,274 693.859,888	2.285	26	436.859,274 693.859,888	27	436.865,409 693.861,072	6.248
27	436.865,409 693.861,072	28	436.869,151 693.866,44	6.544	28	436.869,151 693.866,44	29	436.876,041 693.871,531	8.567
29	436.876,041 693.871,531	30	436.880,096 693.875,865	5.935	30	436.880,096 693.875,865	1	436.886,169 693.883,302	9.602

** Lungimile segmentelor sunt determinate în planul de proiecție Stereo 70 și sunt rotunjite la 1 milimetru.

*** Distanța dintre puncte este formată din segmente cumulate ce sunt mai mici decât valoarea 1 milimetru.

**DATE DESPRE IMOBILUL NR. 4532**

Oficiul de Cadastru și Publicitate Imobiliară MARAMURES
Biroul de Cadastru și Publicitate Imobiliară Dragomiresti

A. Partea I. Descrierea imobilului

TEREN Extravilan

Nr. CF vechi:23

Adresa: Jud. Maramures, Locul numit "Fața Văii Luncii"

Nr. Crt	Nr cadastral Nr. topografic	Suprafața* (mp)	Observații / Referințe
A1		11.580	Sector cadastral:60 Teren neimprejmuit; parte din nr. topografic 3798

B. Partea II. Proprietari și acte

Inscrieri privitoare la dreptul de proprietate și alte drepturi reale		Referințe
4532 / 03/08/2024		
Act Normativ nr. Legea nr. 7, din 13/03/1996 emis de Parlamentul României;		
B1	Intabulare, drept de PROPRIETATE, dobandit prin Lege, cota actuala 1/1 1) NEIDENTIFICAT NEIDENTIFICAT	A1
Act Administrativ nr. Adeverință nr. 3071, din 30/07/2024 emis de Primăria Comunei Strâmtura;		
B2	Se notează posesia faptică în favoarea lui 1) MINTĂU MIHAI	A1

C. Partea III. SARCINI .

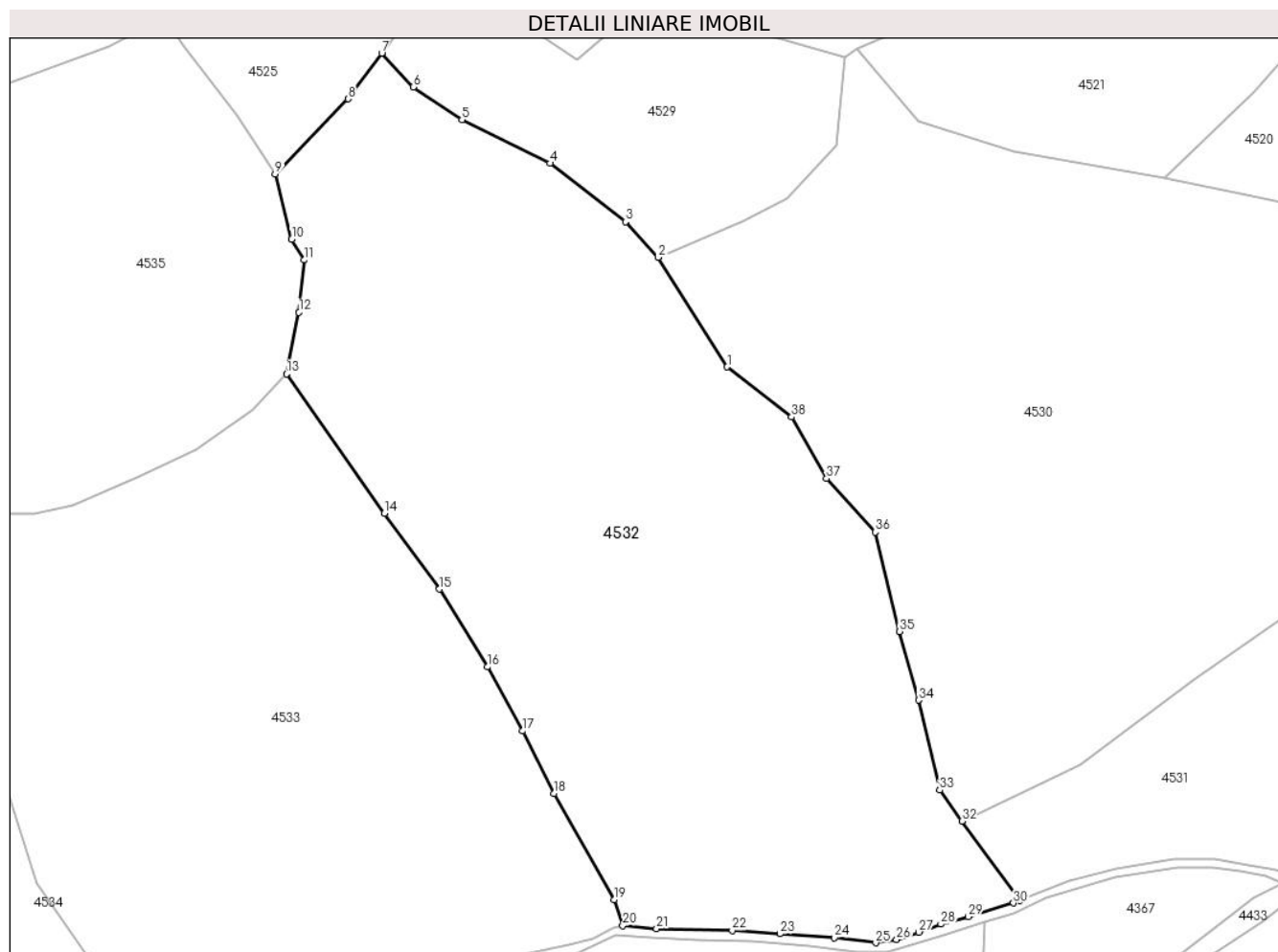
Inscrieri privind dezmembramintele dreptului de proprietate, drepturi reale de garanție și sarcini	Referințe
NU SUNT	

Anexa Nr. 1 La Partea I

Teren

Nr cadastral	Suprafața (mp)*	Observații / Referințe
	11.580	parte din nr. topografic 3798

* Suprafața este determinată în planul de proiecție Stereo 70.



Date referitoare la teren

Crt	Categorie folosință	Intra vilan	Suprafața (mp)	Tarla	Parcelă	Nr. topo	Observații / Referințe
1	faneata	NU	11.580	-	-	-	

Lungime Segmente

1) Valorile lungimilor segmentelor sunt obținute din proiecție în plan.

Punct început	X / Y	Punct sfârșit	X / Y	Lungime segment (** (m)
1	436.755,172 693.954,462	2	436.742,205 693.974,99	24.28
3	436.736,066 693.981,674	4	436.721,941 693.992,634	17.878
5	436.705,403 694.000,816	6	436.696,247 694.006,959	11.026
7	436.690,335 694.013,28	8	436.684,022 694.004,718	10.638
9	436.670,331 693.990,591	10	436.673,436 693.978,39	12.59

Punct început	X / Y	Punct sfârșit	X / Y	Lungime segment (** (m)
2	436.742,205 693.974,99	3	436.736,066 693.981,674	9.075
4	436.721,941 693.992,634	5	436.705,403 694.000,816	18.451
6	436.696,247 694.006,959	7	436.690,335 694.013,28	8.655
8	436.684,022 694.004,718	9	436.670,331 693.990,591	19.673
10	436.673,436 693.978,39	11	436.675,824 693.974,514	4.553

Punct început	X / Y	Punct sfârșit	X / Y	Lungime segment (** (m)	Punct început	X / Y	Punct sfârșit	X / Y	Lungime segment (** (m)
11	436.675,824 693.974,514	12	436.674,794 693.964,695	9.873	12	436.674,794 693.964,695	13	436.672,448 693.953,142	11.789
13	436.672,448 693.953,142	14	436.690,851 693.927,028	31.947	14	436.690,851 693.927,028	15	436.701,15 693.912,776	17.584
15	436.701,15 693.912,776	16	436.710,211 693.898,204	17.159	16	436.710,211 693.898,204	17	436.716,806 693.886,179	13.715
17	436.716,806 693.886,179	18	436.722,653 693.874,447	13.108	18	436.722,653 693.874,447	19	436.733,921 693.854,527	22.886
19	436.733,921 693.854,527	20	436.735,567 693.849,653	5.144	20	436.735,567 693.849,653	21	436.741,903 693.849,077	6.362
21	436.741,903 693.849,077	22	436.756,111 693.848,778	14.211	22	436.756,111 693.848,778	23	436.765,067 693.848,15	8.978
23	436.765,067 693.848,15	24	436.775,258 693.847,403	10.218	24	436.775,258 693.847,403	25	436.783,023 693.846,462	7.822
25	436.783,023 693.846,462	26	436.786,965 693.847,062	3.987	26	436.786,965 693.847,062	27	436.791,132 693.848,45	4.392
27	436.791,132 693.848,45	28	436.795,253 693.849,965	4.391	28	436.795,253 693.849,965	29	436.800,441 693.851,358	5.372
29	436.800,441 693.851,358	30	436.808,899 693.853,903	8.833	30	436.808,899 693.853,903	31	436.810,146 693.854,391	1.339
31	436.810,146 693.854,391	32	436.799,222 693.869,295	18.479	32	436.799,222 693.869,295	33	436.795,026 693.875,11	7.171
33	436.795,026 693.875,11	34	436.791,081 693.891,966	17.311	34	436.791,081 693.891,966	35	436.787,529 693.904,847	13.362
35	436.787,529 693.904,847	36	436.782,967 693.923,487	19.19	36	436.782,967 693.923,487	37	436.773,806 693.933,517	13.584
37	436.773,806 693.933,517	38	436.767,251 693.945,08	13.292	38	436.767,251 693.945,08	1	436.755,172 693.954,462	15.295

** Lungimile segmentelor sunt determinate în planul de proiecție Stereo 70 și sunt rotunjite la 1 milimetru.

*** Distanța dintre puncte este formată din segmente cumulate ce sunt mai mici decât valoarea 1 milimetru.

**DATE DESPRE IMOBILUL NR. 4533**

Oficiul de Cadastru și Publicitate Imobiliară MARAMURES
Biroul de Cadastru și Publicitate Imobiliară Dragomiresti

A. Partea I. Descrierea imobilului

TEREN Extravilan

Nr. CF vechi:23

Adresa: Jud. Maramures, Locul numit "Fața Văii Luncii"

Nr. Crt	Nr cadastral Nr. topografic	Suprafața* (mp)	Observații / Referințe
A1		9.448	Sector cadastral:60 Teren neimprejmuit; parte din nr. topografic 3798

B. Partea II. Proprietari și acte

Inscrieri privitoare la dreptul de proprietate și alte drepturi reale		Referințe
4533 / 03/08/2024		
Act Normativ nr. Legea nr. 7, din 13/03/1996 emis de Parlamentul României;		
B1	Intabulare, drept de PROPRIETATE, dobandit prin Lege, cota actuala 1/1 1) NEIDENTIFICAT NEIDENTIFICAT	A1
Act Administrativ nr. Adeverință nr. 3072, din 30/07/2024 emis de Primăria Comunei Strâmtura;		
B2	Se notează posesia faptică în favoarea lui 1) LIHET DUMITRU	A1

C. Partea III. SARCINI .

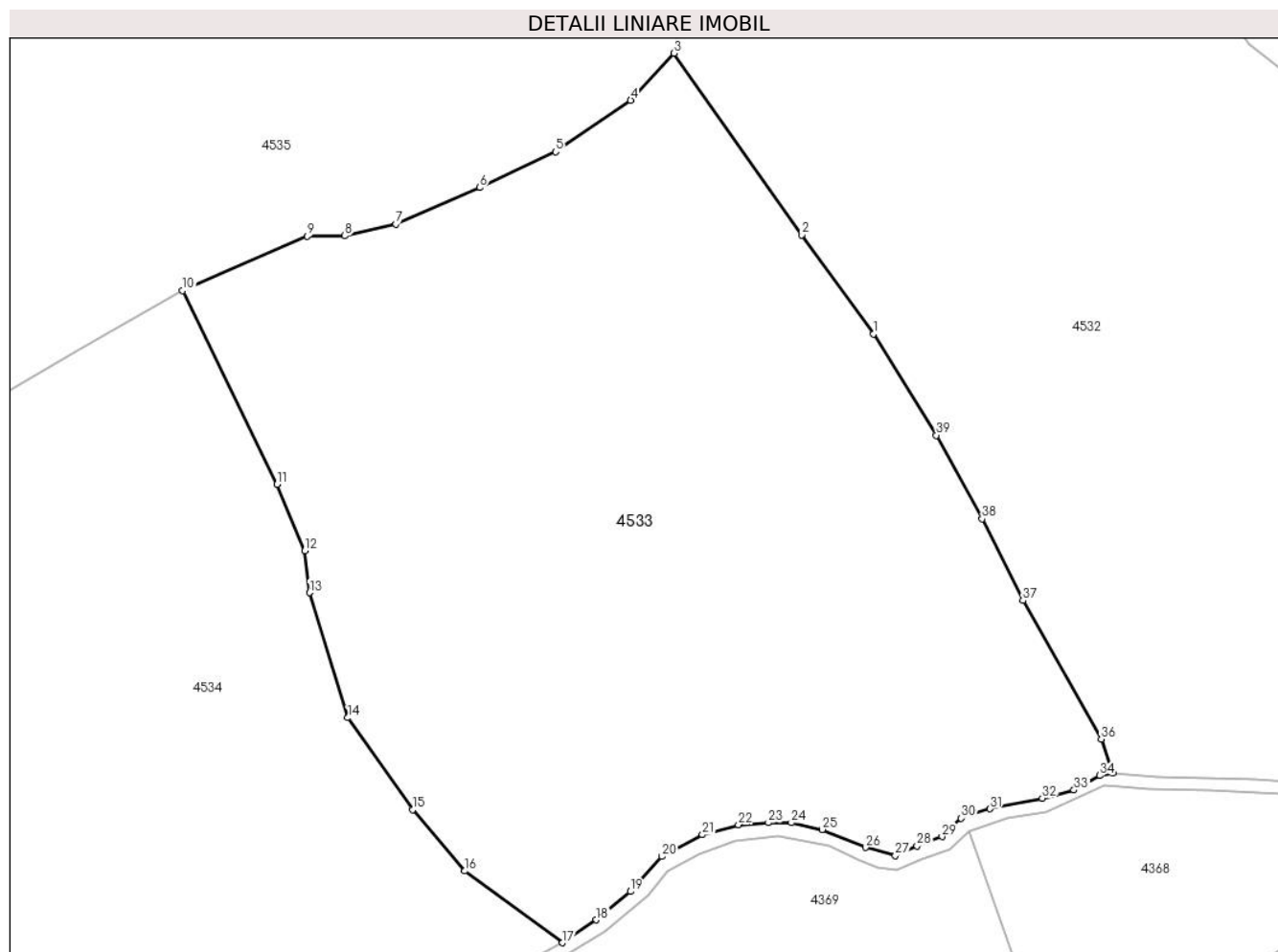
Inscrieri privind dezmembramintele dreptului de proprietate, drepturi reale de garanție și sarcini	Referințe
NU SUNT	

Anexa Nr. 1 La Partea I

Teren

Nr cadastral	Suprafața (mp)*	Observații / Referințe
	9.448	parte din nr. topografic 3798

* Suprafața este determinată în planul de proiecție Stereo 70.



Date referitoare la teren

Crt	Categorie folosință	Intravilan	Suprafața (mp)	Tarla	Parcelă	Nr. topo	Observații / Referințe
1	faneata	NU	9.448	-	-	-	

Lungime Segmente

1) Valorile lungimilor segmentelor sunt obținute din proiecție în plan.

Punct început	X / Y	Punct sfârșit	X / Y	Lungime segment (** (m)
1	436.701,15 693.912,776	2	436.690,851 693.927,028	17.584
3	436.672,448 693.953,142	4	436.666,209 693.946,362	9.214
5	436.655,401 693.938,962	6	436.644,481 693.933,826	12.068
7	436.632,412 693.928,595	8	436.625,08 693.926,878	7.53
9	436.619,645 693.926,829	10	436.601,74 693.919,018	19.535

Punct început	X / Y	Punct sfârșit	X / Y	Lungime segment (** (m)
2	436.690,851 693.927,028	3	436.672,448 693.953,142	31.947
4	436.666,209 693.946,362	5	436.655,401 693.938,962	13.099
6	436.644,481 693.933,826	7	436.632,412 693.928,595	13.154
8	436.625,08 693.926,878	9	436.619,645 693.926,829	5.435
10	436.601,74 693.919,018	11	436.615,323 693.891,157	30.996

Punct început	X / Y	Punct sfârșit	X / Y	Lungime segment (** (m)
11	436.615,323 693.891,157	12	436.619,293 693.881,588	10.36
13	436.620,001 693.875,581	14	436.625,499 693.857,59	18.812
15	436.634,808 693.844,368	16	436.642,354 693.835,549	11.607
17	436.656,397 693.825,227	18	436.661,264 693.828,526	5.88
19	436.666,157 693.832,592	20	436.670,719 693.837,641	6.805
21	436.676,525 693.840,768	22	436.681,72 693.842,198	5.388
23	436.686,012 693.842,499	24	436.689,325 693.842,499	3.313
25	436.693,78 693.841,521	26	436.699,998 693.838,929	6.737
27	436.704,289 693.837,773	28	436.707,415 693.839,123	3.405
29	436.711,015 693.840,489	30	436.713,764 693.843,144	3.822
31	436.717,927 693.844,5	32	436.725,434 693.846,026	7.661
33	436.729,992 693.847,201	34	436.733,69 693.849,278	4.241
35	436.735,567 693.849,653	36	436.733,921 693.854,527	5.144
37	436.722,653 693.874,447	38	436.716,806 693.886,179	13.108
39	436.710,211 693.898,204	1	436.701,15 693.912,776	17.159

Punct început	X / Y	Punct sfârșit	X / Y	Lungime segment (** (m)
12	436.619,293 693.881,588	13	436.620,001 693.875,581	6.049
14	436.625,499 693.857,59	15	436.634,808 693.844,368	16.17
16	436.642,354 693.835,549	17	436.656,397 693.825,227	17.428
18	436.661,264 693.828,526	19	436.666,157 693.832,592	6.362
20	436.670,719 693.837,641	21	436.676,525 693.840,768	6.595
22	436.681,72 693.842,198	23	436.686,012 693.842,499	4.303
24	436.689,325 693.842,499	25	436.693,78 693.841,521	4.561
26	436.699,998 693.838,929	27	436.704,289 693.837,773	4.444
28	436.707,415 693.839,123	29	436.711,015 693.840,489	3.85
30	436.713,764 693.843,144	31	436.717,927 693.844,5	4.378
32	436.725,434 693.846,026	33	436.729,992 693.847,201	4.707
34	436.733,69 693.849,278	35	436.735,567 693.849,653	1.914
36	436.733,921 693.854,527	37	436.722,653 693.874,447	22.886
38	436.716,806 693.886,179	39	436.710,211 693.898,204	13.715

** Lungimile segmentelor sunt determinate în planul de proiecție Stereo 70 și sunt rotunjite la 1 milimetru.

*** Distanța dintre puncte este formată din segmente cumulate ce sunt mai mici decât valoarea 1 milimetru.

**DATE DESPRE IMOBILUL NR. 4534**

Oficiul de Cadastru și Publicitate Imobiliară MARAMURES
Biroul de Cadastru și Publicitate Imobiliară Dragomiresti

A. Partea I. Descrierea imobilului

TEREN Extravilan

Nr. CF vechi:1534

Adresa: Jud. Maramures, Locul numit "Fața Văii Luncii"

Nr. Crt	Nr cadastral Nr. topografic	Suprafața* (mp)	Observații / Referințe
A1		9.332	Sector cadastral:60 Teren neimprejmuit; parte din nr. topografic 3799

B. Partea II. Proprietari și acte

Inscrieri privitoare la dreptul de proprietate și alte drepturi reale		Referințe
4534 / 03/08/2024		
Act Normativ nr. Legea nr. 7, din 13/03/1996 emis de Parlamentul României;		
B1	Intabulare, drept de PROPRIETATE, dobandit prin Lege, cota actuala 1/1 1) NEIDENTIFICAT NEIDENTIFICAT	A1
Act Administrativ nr. Adeverință nr. 3073, din 30/07/2024 emis de Primăria Comunei Strâmtura;		
B2	Se notează posesia faptică în favoarea lui 1) LIHET DUMITRU	A1

C. Partea III. SARCINI .

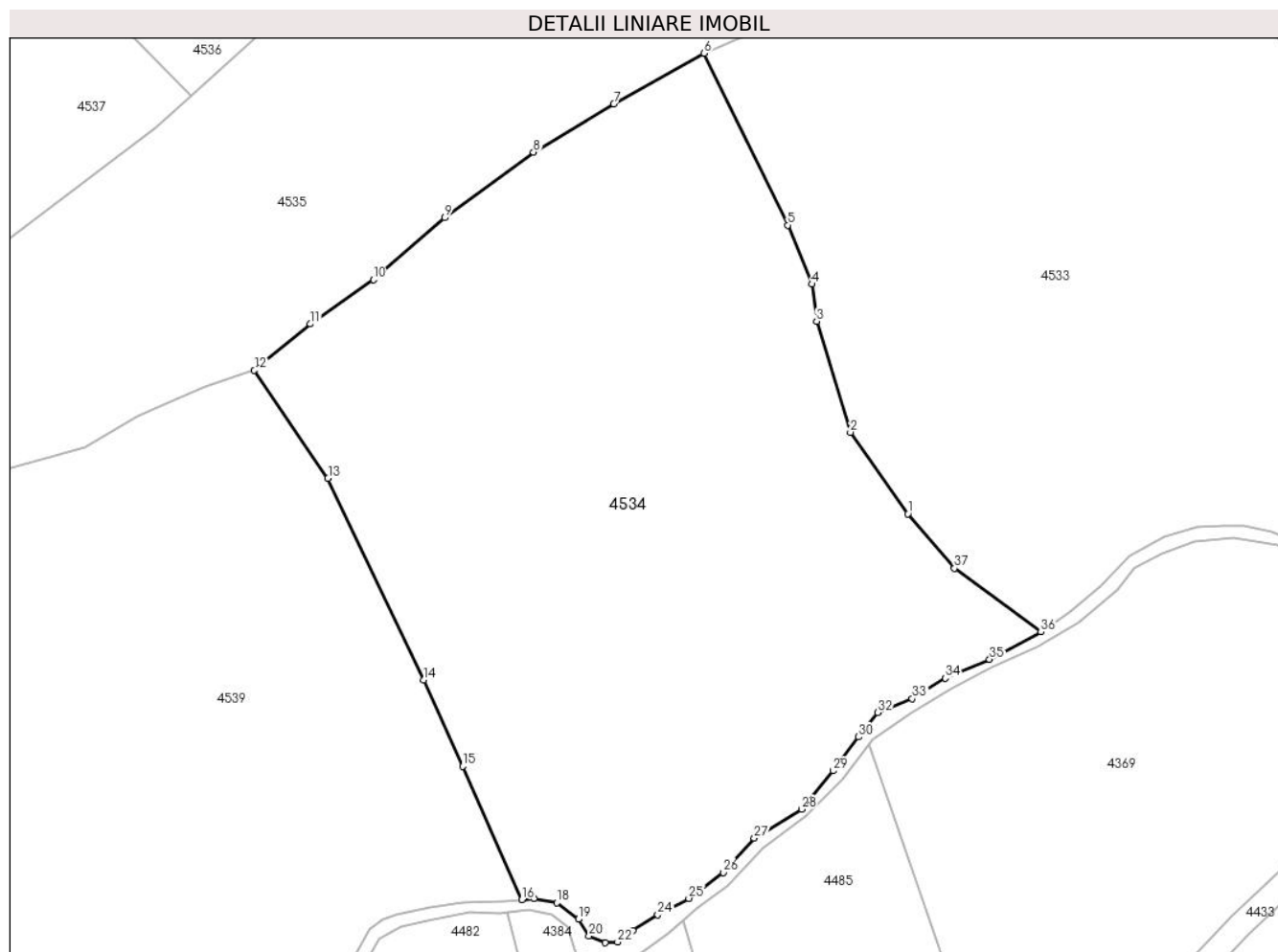
Inscrieri privind dezmembramintele dreptului de proprietate, drepturi reale de garanție și sarcini	Referințe
NU SUNT	

Anexa Nr. 1 La Partea I

Teren

Nr cadastral	Suprafața (mp)*	Observații / Referințe
	9.332	parte din nr. topografic 3799

* Suprafața este determinată în planul de proiecție Stereo 70.



Date referitoare la teren

Crt	Categorie folosință	Intravilan	Suprafața (mp)	Tarla	Parcelă	Nr. topo	Observații / Referințe
1	faneata	NU	9.332	-	-	-	

Lungime Segmente

1) Valorile lungimilor segmentelor sunt obținute din proiecție în plan.

Punct început	X / Y	Punct sfârșit	X / Y	Lungime segment (** (m)
1	436.634,808 693.844,368	2	436.625,499 693.857,59	16.17
3	436.620,001 693.875,581	4	436.619,293 693.881,588	6.049
5	436.615,323 693.891,157	6	436.601,74 693.919,018	30.996
7	436.587,115 693.910,796	8	436.574,092 693.902,991	15.183
9	436.559,669 693.892,352	10	436.548,15 693.882,299	15.289

Punct început	X / Y	Punct sfârșit	X / Y	Lungime segment (** (m)
2	436.625,499 693.857,59	3	436.620,001 693.875,581	18.812
4	436.619,293 693.881,588	5	436.615,323 693.891,157	10.36
6	436.601,74 693.919,018	7	436.587,115 693.910,796	16.778
8	436.574,092 693.902,991	9	436.559,669 693.892,352	17.922
10	436.548,15 693.882,299	11	436.537,887 693.875,137	12.515

Punct început	X / Y	Punct sfârșit	X / Y	Lungime segment (** (m)
11	436.537,887 693.875,137	12	436.528,813 693.867,629	11.777
13	436.540,759 693.850,115	14	436.556,298 693.817,474	36.151
15	436.562,587 693.803,454	16	436.572,228 693.781,863	23.646
17	436.574,151 693.782,034	18	436.577,91 693.781,315	3.827
19	436.581,366 693.778,665	20	436.583,079 693.775,979	3.186
21	436.585,737 693.774,856	22	436.587,723 693.774,972	1.989
23	436.590,205 693.776,842	24	436.594,258 693.779,361	4.772
25	436.599,269 693.782,062	26	436.604,845 693.786,232	6.963
27	436.609,89 693.791,815	28	436.617,553 693.796,505	8.984
29	436.622,701 693.802,736	30	436.626,804 693.808,217	6.847
31	436.627,569 693.809,239	32	436.629,937 693.812,146	3.749
33	436.635,501 693.814,427	34	436.640,871 693.817,752	6.316
35	436.648,06 693.820,789	36	436.656,397 693.825,227	9.445
37	436.642,354 693.835,549	1	436.634,808 693.844,368	11.607

Punct început	X / Y	Punct sfârșit	X / Y	Lungime segment (** (m)
12	436.528,813 693.867,629	13	436.540,759 693.850,115	21.2
14	436.556,298 693.817,474	15	436.562,587 693.803,454	15.366
16	436.572,228 693.781,863	17	436.574,151 693.782,034	1.931
18	436.577,91 693.781,315	19	436.581,366 693.778,665	4.355
20	436.583,079 693.775,979	21	436.585,737 693.774,856	2.885
22	436.587,723 693.774,972	23	436.590,205 693.776,842	3.108
24	436.594,258 693.779,361	25	436.599,269 693.782,062	5.693
26	436.604,845 693.786,232	27	436.609,89 693.791,815	7.525
28	436.617,553 693.796,505	29	436.622,701 693.802,736	8.083
30	436.626,804 693.808,217	31	436.627,569 693.809,239	1.277
32	436.629,937 693.812,146	33	436.635,501 693.814,427	6.013
34	436.640,871 693.817,752	35	436.648,06 693.820,789	7.804
36	436.656,397 693.825,227	37	436.642,354 693.835,549	17.428

** Lungimile segmentelor sunt determinate în planul de proiecție Stereo 70 și sunt rotunjite la 1 milimetru.

*** Distanța dintre puncte este formată din segmente cumulate ce sunt mai mici decât valoarea 1 milimetru.

**DATE DESPRE IMOBILUL NR. 4535**

Oficiul de Cadastru și Publicitate Imobiliară MARAMURES
Biroul de Cadastru și Publicitate Imobiliară Dragomiresti

A. Partea I. Descrierea imobilului

TEREN Extravilan

Nr. CF vechi:3120, 415

Nr. topografic:3788

Adresa: Jud. Maramures, Locul numit "Fața Văii Luncii"

Nr. Crt	Nr cadastral Nr. topografic	Suprafața* (mp)	Observații / Referințe
A1	50611	20.436	Sector cadastral:60 Teren neimprejmuit; IE 50612, parte din nr. topografic 3805, 3804, 3809

B. Partea II. Proprietari și acte

Inscrieri privitoare la dreptul de proprietate și alte drepturi reale		Referințe
4535 / 03/08/2024		
Act Normativ nr. Legea nr. 7, din 13/03/1996 emis de Parlamentul României;		
B1	Intabulare, drept de PROPRIETATE, dobandit prin Lege, cota actuala 1/1 1) NEIDENTIFICAT NEIDENTIFICAT	A1
Act Administrativ nr. Adeverință nr. 3074, din 30/07/2024 emis de Primăria Comunei Strâmtura;		
B2	Se notează posesia faptică în favoarea lui 1) MINTĂU IOAN	A1

C. Partea III. SARCINI .

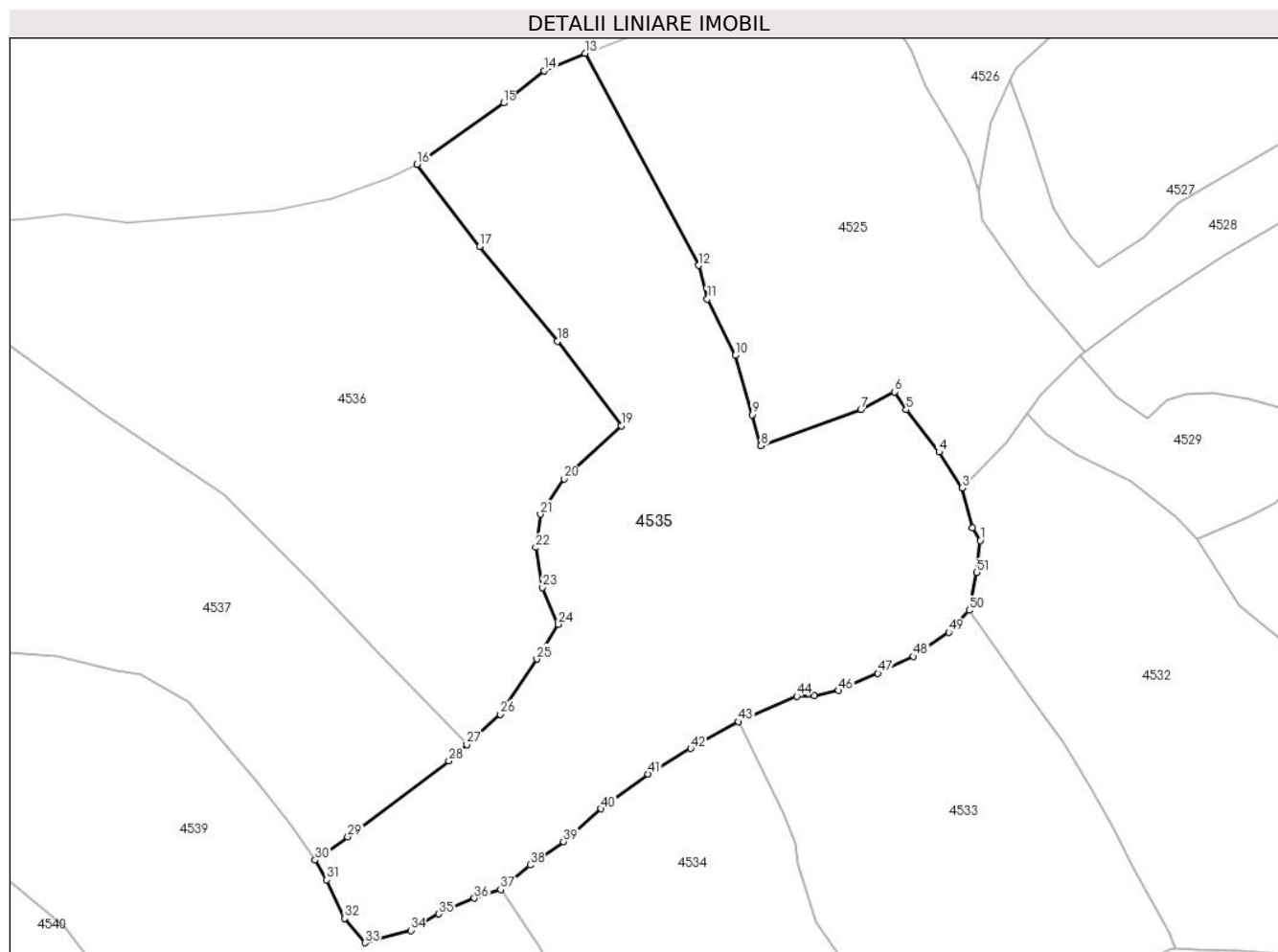
Inscrieri privind dezmembramintele dreptului de proprietate, drepturi reale de garanție și sarcini	Referințe
NU SUNT	

Anexa Nr. 1 La Partea I

Teren

Nr cadastral	Suprafața (mp)*	Observații / Referințe
50611	20.436	IE 50612, parte din nr. topografic 3805, 3804, 3809

* Suprafața este determinată în planul de proiecție Stereo 70.



Date referitoare la teren

Crt	Categorie folosință	Intravilan	Suprafața (mp)	Tarla	Parcelă	Nr. topo	Observații / Referințe
1	faneata	NU	15.436	-	-	-	
2	padure	NU	5.000	-	-	-	

Lungime Segmente

1) Valorile lungimilor segmentelor sunt obținute din proiecție în plan.

Punct început	X / Y	Punct sfârșit	X / Y	Lungime segment	Punct început	X / Y	Punct sfârșit	X / Y	Lungime segment	Punct început	X / Y	Punct sfârșit	X / Y	Lungime segment
1	436.675,824 693.974,514	2	436.673,436 693.978,39	4.553	2	436.673,436 693.978,39	3	436.670,331 693.990,591	12.59	3	436.670,331 693.990,591	4	436.663,249 694.001,631	13.116
4	436.663,249 694.001,631	5	436.653,14 694.014,544	16.399	5	436.653,14 694.014,544	6	436.649,621 694.020,065	6.547	6	436.649,621 694.020,065	7	436.639,248 694.014,629	11.711
7	436.639,248 694.014,629	8	436.608,657 694.003,521	32.545	8	436.608,657 694.003,521	9	436.605,911 694.013,032	9.899	9	436.605,911 694.013,032	10	436.600,743 694.031,215	18.903
10	436.600,743 694.031,215	11	436.592,122 694.048,473	19.291	11	436.592,122 694.048,473	12	436.589,585 694.058,738	10.574	12	436.589,585 694.058,738	13	436.554,716 694.123,762	73.783
13	436.554,716 694.123,762	14	436.542,186 694.118,434	13.616	14	436.542,186 694.118,434	15	436.529,764 694.108,53	15.887	15	436.529,764 694.108,53	16	436.503,242 694.089,768	32.487

Punct început	X / Y	Punct sfârșit	X / Y	Lungime segment	Punct început	X / Y	Punct sfârșit	X / Y	Lungime segment	Punct început	X / Y	Punct sfârșit	X / Y	Lungime segment
16	436.503,242 694.089,768	17	436.522,459 694.064,616	31.653	17	436.522,459 694.064,616	18	436.546,244 694.035,533	37.571	18	436.546,244 694.035,533	19	436.565,856 694.009,697	32.437
19	436.565,856 694.009,697	20	436.548,304 693.993,346	23.988	20	436.548,304 693.993,346	21	436.541,055 693.982,551	13.003	21	436.541,055 693.982,551	22	436.539,635 693.972,381	10.269
22	436.539,635 693.972,381	23	436.541,694 693.960,088	12.464	23	436.541,694 693.960,088	24	436.546,525 693.948,839	12.242	24	436.546,525 693.948,839	25	436.539,899 693.938,162	12.566
25	436.539,899 693.938,162	26	436.528,645 693.921,275	20.293	26	436.528,645 693.921,275	27	436.518,515 693.912,027	13.717	27	436.518,515 693.912,027	28	436.512,985 693.906,967	7.496
28	436.512,985 693.906,967	29	436.481,974 693.883,749	38.74	29	436.481,974 693.883,749	30	436.472,001 693.876,602	12.269	30	436.472,001 693.876,602	31	436.475,563 693.870,598	6.981
31	436.475,563 693.870,598	32	436.481,085 693.858,773	13.051	32	436.481,085 693.858,773	33	436.487,273 693.851,299	9.703	33	436.487,273 693.851,299	34	436.501,366 693.855,111	14.599
34	436.501,366 693.855,111	35	436.509,937 693.860,164	9.95	35	436.509,937 693.860,164	36	436.520,802 693.864,959	11.876	36	436.520,802 693.864,959	37	436.528,813 693.867,629	8.444
37	436.528,813 693.867,629	38	436.537,887 693.875,137	11.777	38	436.537,887 693.875,137	39	436.548,15 693.882,299	12.515	39	436.548,15 693.882,299	40	436.559,669 693.892,352	15.289
40	436.559,669 693.892,352	41	436.574,092 693.902,991	17.922	41	436.574,092 693.902,991	42	436.587,115 693.910,796	15.183	42	436.587,115 693.910,796	43	436.601,74 693.919,018	16.778
43	436.601,74 693.919,018	44	436.619,645 693.926,829	19.535	44	436.619,645 693.926,829	45	436.625,08 693.926,878	5.435	45	436.625,08 693.926,878	46	436.632,412 693.928,595	7.53
46	436.632,412 693.928,595	47	436.644,481 693.933,826	13.154	47	436.644,481 693.933,826	48	436.655,401 693.938,962	12.068	48	436.655,401 693.938,962	49	436.666,209 693.946,362	13.099
49	436.666,209 693.946,362	50	436.672,448 693.953,142	9.214	50	436.672,448 693.953,142	51	436.674,794 693.964,695	11.789	51	436.674,794 693.964,695	1	436.675,824 693.974,514	9.873

** Lungimile segmentelor sunt determinate în planul de proiecție Stereo 70 și sunt rotunjite la 1 milimetru.

*** Distanța dintre puncte este formată din segmente cumulate ce sunt mai mici decât valoarea 1 milimetru.

**DATE DESPRE IMOBILUL NR. 4536**

Oficiul de Cadastru și Publicitate Imobiliară MARAMURES
Biroul de Cadastru și Publicitate Imobiliară Dragomiresti

A. Partea I. Descrierea imobilului

TEREN Extravilan

Nr. CF vechi:3128, 415

Nr. topografic:3807

Adresa: Jud. Maramures, Locul numit "Fața Văii Luncii"

Nr. Crt	Nr cadastral Nr. topografic	Suprafața* (mp)	Observații / Referințe
A1	50612	18.179	Sector cadastral:60 Teren neimprejmuit; parte din nr. topografic 3804, 3809

B. Partea II. Proprietari și acte

Inscrieri privitoare la dreptul de proprietate și alte drepturi reale	Referințe
4536 / 03/08/2024	
Act Normativ nr. Legea nr. 7, din 13/03/1996 emis de Parlamentul României;	
B1	A1
Intabulare, drept de PROPRIETATE, dobandit prin Lege, cota actuala 1/1 1) NEIDENTIFICAT NEIDENTIFICAT	
Act Administrativ nr. Adeverință nr. 3075, din 30/07/2024 emis de Primăria Comunei Strâmtura;	
B2	A1
Se notează posesia faptică în favoarea lui 1) ULICI MĂRIE	

C. Partea III. SARCINI .

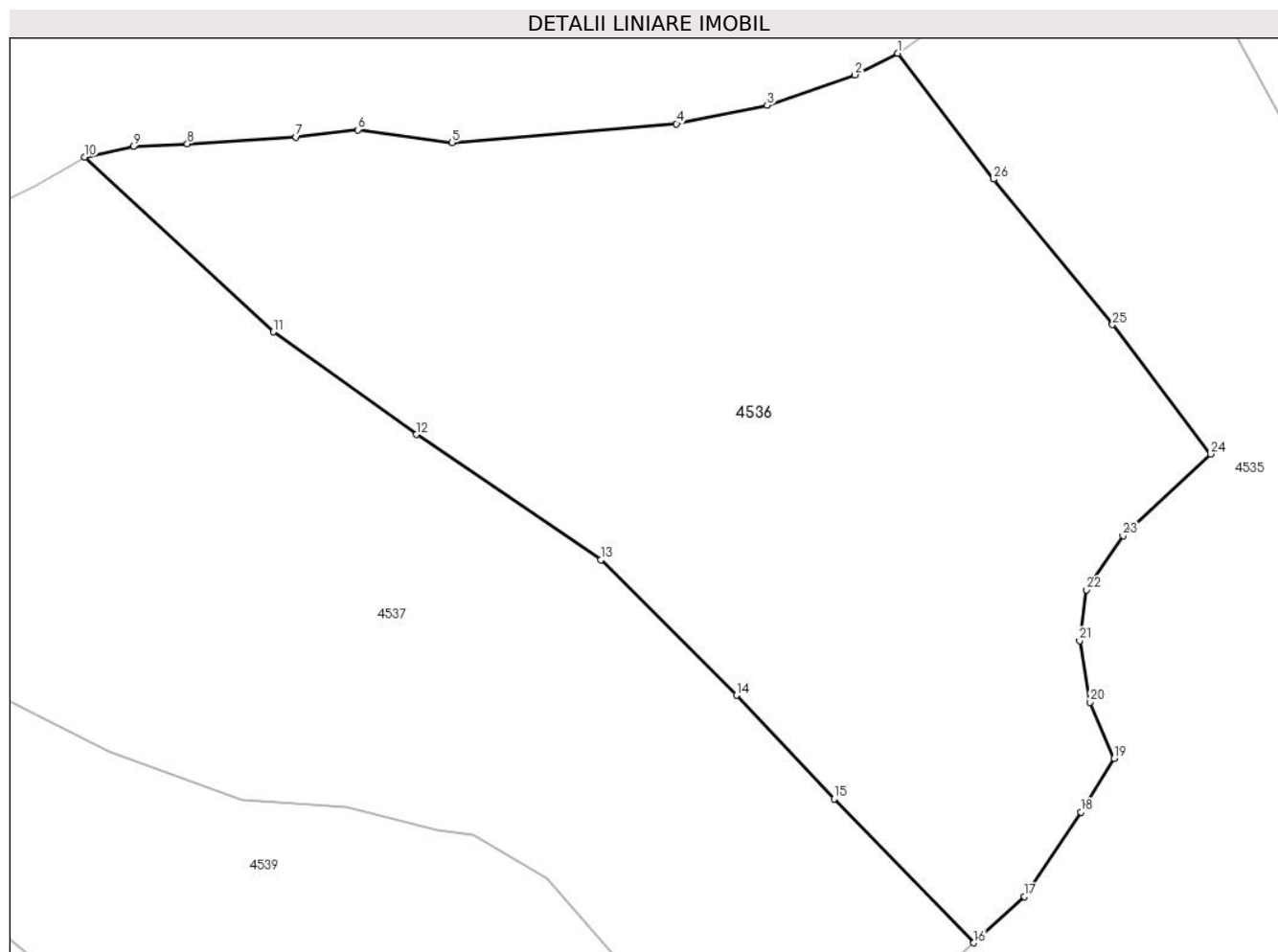
Inscrieri privind dezmembramintele dreptului de proprietate, drepturi reale de garanție și sarcini	Referințe
NU SUNT	

Anexa Nr. 1 La Partea I

Teren

Nr cadastral	Suprafața (mp)*	Observații / Referințe
50612	18.179	parte din nr. topografic 3804, 3809

* Suprafața este determinată în planul de proiecție Stereo 70.



Date referitoare la teren

Crt	Categorie folosință	Intravilan	Suprafața (mp)	Tarla	Parcelă	Nr. topo	Observații / Referințe
1	faneata	NU	14.429	-	-	-	
2	faneata	NU	3.750	-	-	-	împădurită

Lungime Segmente

1) Valorile lungimilor segmentelor sunt obținute din proiecție în plan.

Punct început	X / Y	Punct sfârșit	X / Y	Lungime segment (** (m))
1	436.503,242 694.089,768	2	436.494,691 694.085,461	9.574
3	436.477,178 694.079,374	4	436.459,018 694.075,68	18.532
5	436.414,197 694.071,892	6	436.395,361 694.074,462	19.011
7	436.382,959 694.073,034	8	436.361,235 694.071,697	21.765

Punct început	X / Y	Punct sfârșit	X / Y	Lungime segment (** (m))
2	436.494,691 694.085,461	3	436.477,178 694.079,374	18.541
4	436.459,018 694.075,68	5	436.414,197 694.071,892	44.981
6	436.395,361 694.074,462	7	436.382,959 694.073,034	12.484
8	436.361,235 694.071,697	9	436.350,455 694.071,131	10.795

Punct început	X / Y	Punct sfârșit	X / Y	Lungime segment (** (m)
9	436.350,455 694.071,131	10	436.340,696 694.069,055	9.977
11	436.378,448 694.034,091	12	436.407,038 694.013,575	35.189
13	436.443,913 693.988,585	14	436.471,04 693.961,458	38.363
15	436.490,552 693.940,751	16	436.518,515 693.912,027	40.087
17	436.528,645 693.921,275	18	436.539,899 693.938,162	20.293
19	436.546,525 693.948,839	20	436.541,694 693.960,088	12.242
21	436.539,635 693.972,381	22	436.541,055 693.982,551	10.269
23	436.548,304 693.993,346	24	436.565,856 694.009,697	23.988
25	436.546,244 694.035,533	26	436.522,459 694.064,616	37.571

Punct început	X / Y	Punct sfârșit	X / Y	Lungime segment (** (m)
10	436.340,696 694.069,055	11	436.378,448 694.034,091	51.456
12	436.407,038 694.013,575	13	436.443,913 693.988,585	44.545
14	436.471,04 693.961,458	15	436.490,552 693.940,751	28.452
16	436.518,515 693.912,027	17	436.528,645 693.921,275	13.717
18	436.539,899 693.938,162	19	436.546,525 693.948,839	12.566
20	436.541,694 693.960,088	21	436.539,635 693.972,381	12.464
22	436.541,055 693.982,551	23	436.548,304 693.993,346	13.003
24	436.565,856 694.009,697	25	436.546,244 694.035,533	32.437
26	436.522,459 694.064,616	1	436.503,242 694.089,768	31.653

** Lungimile segmentelor sunt determinate în planul de proiecție Stereo 70 și sunt rotunjite la 1 milimetru.

*** Distanța dintre puncte este formată din segmente cumulate ce sunt mai mici decât valoarea 1 milimetru.

**DATE DESPRE IMOBILUL NR. 4537**

Oficiul de Cadastru și Publicitate Imobiliară MARAMURES
Biroul de Cadastru și Publicitate Imobiliară Dragomirești

A. Partea I. Descrierea imobilului

TEREN Extravilan

Nr. CF vechi:415
Nr. topografic:3808

Adresa: Jud. Maramures, Locul numit "Fața Văii Luncii"

Nr. Crt	Nr cadastral Nr. topografic	Suprafața* (mp)	Observații / Referințe
A1	51321	18.150	Sector cadastral:60 Teren neimprejmuit; parte din nr. topografic 3809

B. Partea II. Proprietari și acte

Inscrieri privitoare la dreptul de proprietate și alte drepturi reale	Referințe
4537 / 03/08/2024	
Act Normativ nr. Legea nr. 7, din 13/03/1996 emis de Parlamentul României;	
B1	A1
Intabulare, drept de PROPRIETATE, dobândit prin Lege, cota actuala 1/1 1) NEIDENTIFICAT NEIDENTIFICAT	
Act Administrativ nr. Adeverință nr. 3076, din 30/07/2024 emis de Primăria Comunei Strâmtura;	
B2	A1
Se notează posesia faptică în favoarea lui 1) LIHET GHEORGHE-FLORIN, cotă nedeterminată 2) LIHET MARIANA, cotă nedeterminată	

C. Partea III. SARCINI .

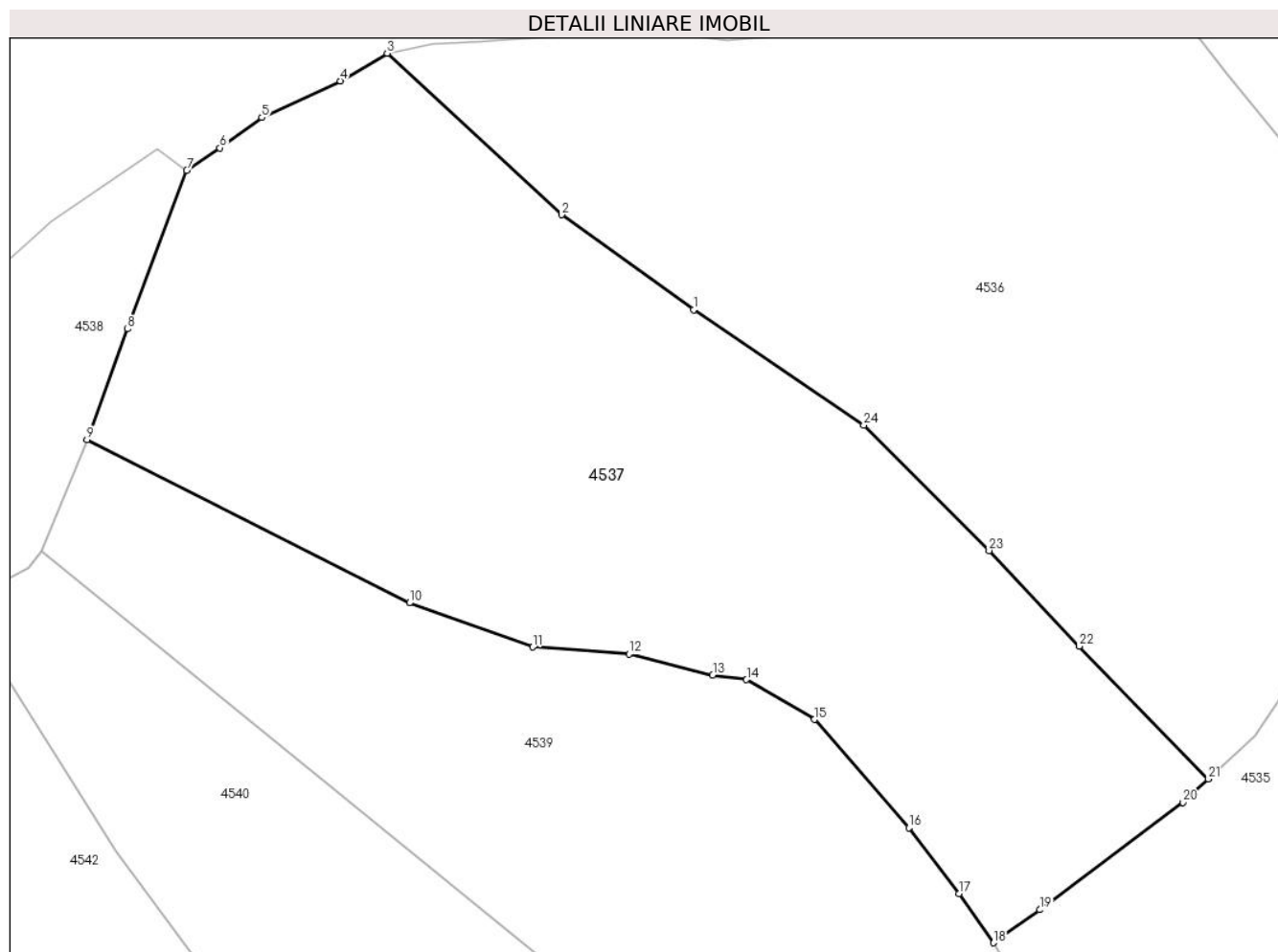
Inscrieri privind dezmembramintele dreptului de proprietate, drepturi reale de garanție și sarcini	Referințe
NU SUNT	

Anexa Nr. 1 La Partea I

Teren

Nr cadastral	Suprafața (mp)*	Observații / Referințe
51321	18.150	parte din nr. topografic 3809

* Suprafața este determinată în planul de proiecție Stereo 70.



Date referitoare la teren

Crt	Categorie folosință	Intravilan	Suprafața (mp)	Tarla	Parcelă	Nr. topo	Observații / Referințe
1	faneata	NU	13.150	-	-	-	
2	padure	NU	5.000	-	-	-	

Lungime Segmente

1) Valorile lungimilor segmentelor sunt obținute din proiecție în plan.

Punct început	X / Y	Punct sfârșit	X / Y	Lungime segment (** (m)
1	436.407,038 694.013,575	2	436.378,448 694.034,091	35.189
3	436.340,696 694.069,055	4	436.330,571 694.063,053	11.77
5	436.313,57 694.055,152	6	436.304,499 694.048,587	11.197
7	436.297,293 694.043,733	8	436.284,477 694.009,405	36.642

Punct început	X / Y	Punct sfârșit	X / Y	Lungime segment (** (m)
2	436.378,448 694.034,091	3	436.340,696 694.069,055	51.456
4	436.330,571 694.063,053	5	436.313,57 694.055,152	18.747
6	436.304,499 694.048,587	7	436.297,293 694.043,733	8.688
8	436.284,477 694.009,405	9	436.275,678 693.985,428	25.541

Punct început	X / Y	Punct sfârșit	X / Y	Lungime segment (** (m)
9	436.275,678 693.985,428	10	436.345,534 693.950,135	78.265
11	436.372,212 693.940,58	12	436.393,049 693.939,085	20.891
13	436.411,188 693.934,509	14	436.418,504 693.933,527	7.382
15	436.433,247 693.924,925	16	436.453,646 693.901,507	31.057
17	436.464,483 693.887,269	18	436.472,001 693.876,602	13.05
19	436.481,974 693.883,749	20	436.512,985 693.906,967	38.74
21	436.518,515 693.912,027	22	436.490,552 693.940,751	40.087
23	436.471,04 693.961,458	24	436.443,913 693.988,585	38.363

Punct început	X / Y	Punct sfârșit	X / Y	Lungime segment (** (m)
10	436.345,534 693.950,135	11	436.372,212 693.940,58	28.337
12	436.393,049 693.939,085	13	436.411,188 693.934,509	18.707
14	436.418,504 693.933,527	15	436.433,247 693.924,925	17.069
16	436.453,646 693.901,507	17	436.464,483 693.887,269	17.893
18	436.472,001 693.876,602	19	436.481,974 693.883,749	12.269
20	436.512,985 693.906,967	21	436.518,515 693.912,027	7.496
22	436.490,552 693.940,751	23	436.471,04 693.961,458	28.452
24	436.443,913 693.988,585	1	436.407,038 694.013,575	44.545

** Lungimile segmentelor sunt determinate în planul de proiecție Stereo 70 și sunt rotunjite la 1 milimetru.

*** Distanța dintre puncte este formată din segmente cumulate ce sunt mai mici decât valoarea 1 milimetru.

**DATE DESPRE IMOBILUL NR. 4538**

Oficiul de Cadastru și Publicitate Imobiliară MARAMURES
Biroul de Cadastru și Publicitate Imobiliară Dragomiresti

A. Partea I. Descrierea imobilului

TEREN Extravilan

Nr. CF vechi:3530

Adresa: Jud. Maramures, Locul numit "Fața Văii Luncii"

Nr. Crt	Nr cadastral Nr. topografic	Suprafața* (mp)	Observații / Referințe
A1		6.000	Sector cadastral:60 Teren neimprejmuit; parte din nr. topografic 3919

B. Partea II. Proprietari și acte

Inscrieri privitoare la dreptul de proprietate și alte drepturi reale		Referințe
4538 / 03/08/2024		
Act Normativ nr. Legea nr. 7, din 13/03/1996 emis de Parlamentul României;		
B1	Intabulare, drept de PROPRIETATE, dobandit prin Lege, cota actuala 1/1 1) NEIDENTIFICAT NEIDENTIFICAT	A1
Act Administrativ nr. Adeverință nr. 3077, din 30/07/2024 emis de Primăria Comunei Strâmtura;		
B2	Se notează posesia faptică în favoarea lui 1) BOROICA GRIGORE	A1

C. Partea III. SARCINI .

Inscrieri privind dezmembramintele dreptului de proprietate, drepturi reale de garanție și sarcini	Referințe
NU SUNT	

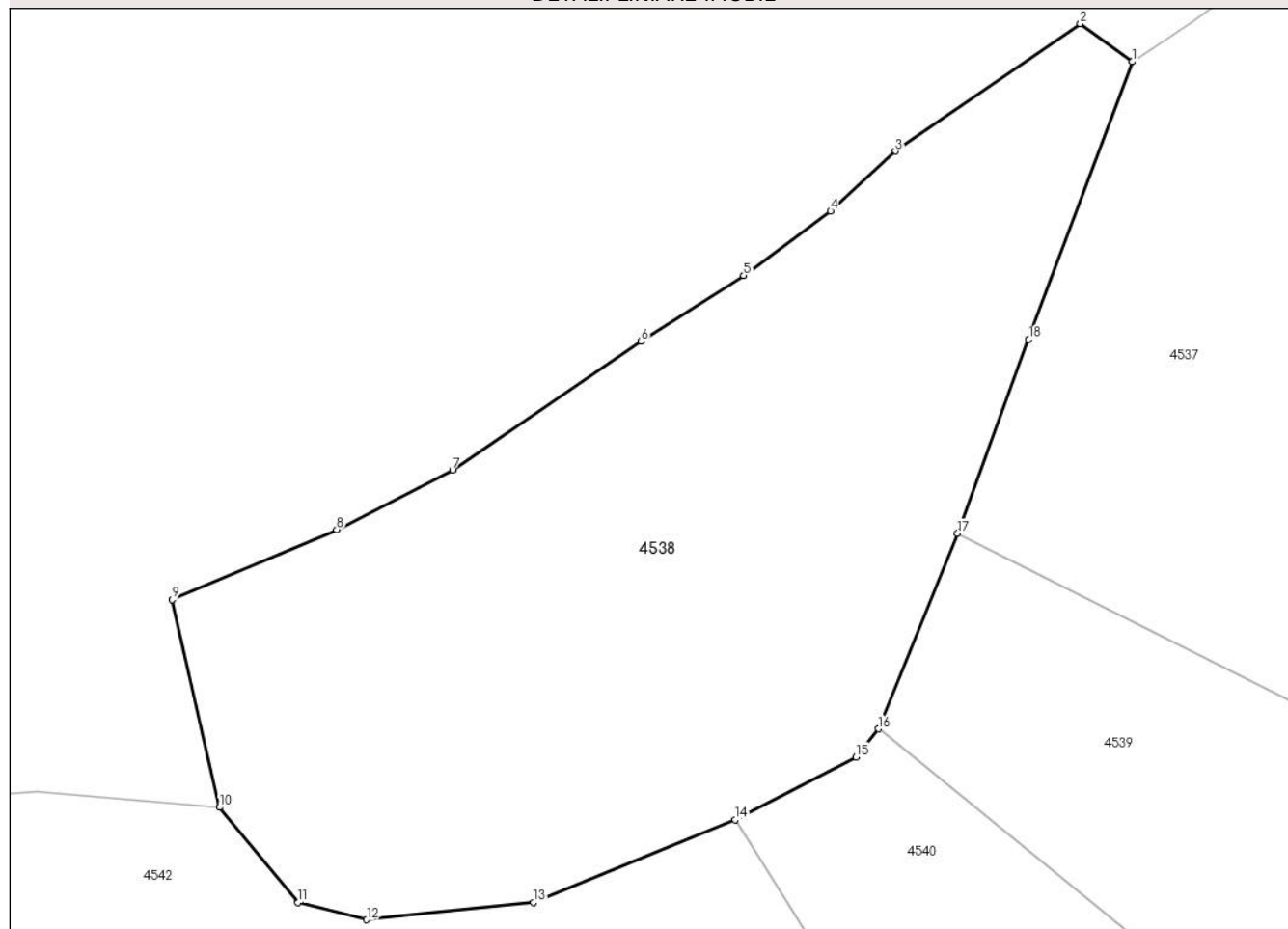
Anexa Nr. 1 La Partea I

Teren

Nr cadastral	Suprafața (mp)*	Observații / Referințe
	6.000	parte din nr. topografic 3919

* Suprafața este determinată în planul de proiecție Stereo 70.

DETALII LINIARE IMOBIL



Date referitoare la teren

Crt	Categorie folosință	Intravilan	Suprafața (mp)	Tarla	Parcelă	Nr. topo	Observații / Referințe
1	faneata	NU	6.000	-	-	-	Împădurită

Lungime Segmente

1) Valorile lungimilor segmentelor sunt obținute din proiecție în plan.

Punct început	X / Y	Punct sfârșit	X / Y	Lungime segment (** (m)
1	436.297,293 694.043,733	2	436.290,857 694.048,433	7.969
2	436.290,857 694.048,433	3	436.267,972 694.032,689	27.778
3	436.267,972 694.032,689	4	436.259,968 694.025,263	10.918
4	436.259,968 694.025,263	5	436.249,214 694.017,3	13.381
5	436.249,214 694.017,3	6	436.236,505 694.009,164	15.09

Punct început	X / Y	Punct sfârșit	X / Y	Lungime segment (** (m)
6	436.236,505 694.009,164	7	436.213,172 693.993,27	28.232
7	436.213,172 693.993,27	8	436.198,855 693.985,898	16.104
8	436.198,855 693.985,898	9	436.178,501 693.977,239	22.119
9	436.178,501 693.977,239	10	436.184,363 693.951,553	26.346
10	436.184,363 693.951,553	11	436.194,077 693.939,777	15.266
11	436.194,077 693.939,777	12	436.202,558 693.937,659	8.741
12	436.202,558 693.937,659	13	436.223,203 693.939,777	20.753
13	436.223,203 693.939,777	14	436.248,158 693.950,003	26.969
14	436.248,158 693.950,003	15	436.263,11 693.957,769	16.849
15	436.263,11 693.957,769	16	436.265,903 693.961,244	4.458
16	436.265,903 693.961,244	17	436.275,678 693.985,428	26.085
17	436.275,678 693.985,428	18	436.284,477 694.009,405	25.541
18	436.284,477 694.009,405	1	436.297,293 694.043,733	36.642

** Lungimile segmentelor sunt determinate în planul de proiecție Stereo 70 și sunt rotunjite la 1 milimetru.

*** Distanța dintre puncte este formată din segmente cumulate ce sunt mai mici decât valoarea 1 milimetru.

**DATE DESPRE IMOBILUL NR. 4539**

Oficiul de Cadastru și Publicitate Imobiliară MARAMURES
Biroul de Cadastru și Publicitate Imobiliară Dragomirești

A. Partea I. Descrierea imobilului

TEREN Extravilan

Nr. CF vechi:1856, 1853, 1534, 415

Nr. topografic:3800, 3801, 3803

Adresa: Jud. Maramures, Locul numit "Fața Văii Luncii"

Nr. Crt	Nr cadastral Nr. topografic	Suprafața* (mp)	Observații / Referințe
A1	52694	26.710	Sector cadastral:60 Teren neimprejmuit; parte din nr. topografic 3799, 3809

B. Partea II. Proprietari și acte

Inscrieri privitoare la dreptul de proprietate și alte drepturi reale	Referințe
4539 / 03/08/2024	
Act Normativ nr. Legea nr. 7, din 13/03/1996 emis de Parlamentul României;	
B1	A1
Intabulare, drept de PROPRIETATE, dobandit prin Lege, cota actuala 1/1	
1) NEIDENTIFICAT NEIDENTIFICAT	
Act Administrativ nr. Adeverință nr. 3078, din 30/07/2024 emis de Primăria Comunei Strâmtura;	
B2	A1
Se notează posesia faptică în favoarea lui	
1) GRIGUȚA IOAN	

C. Partea III. SARCINI .

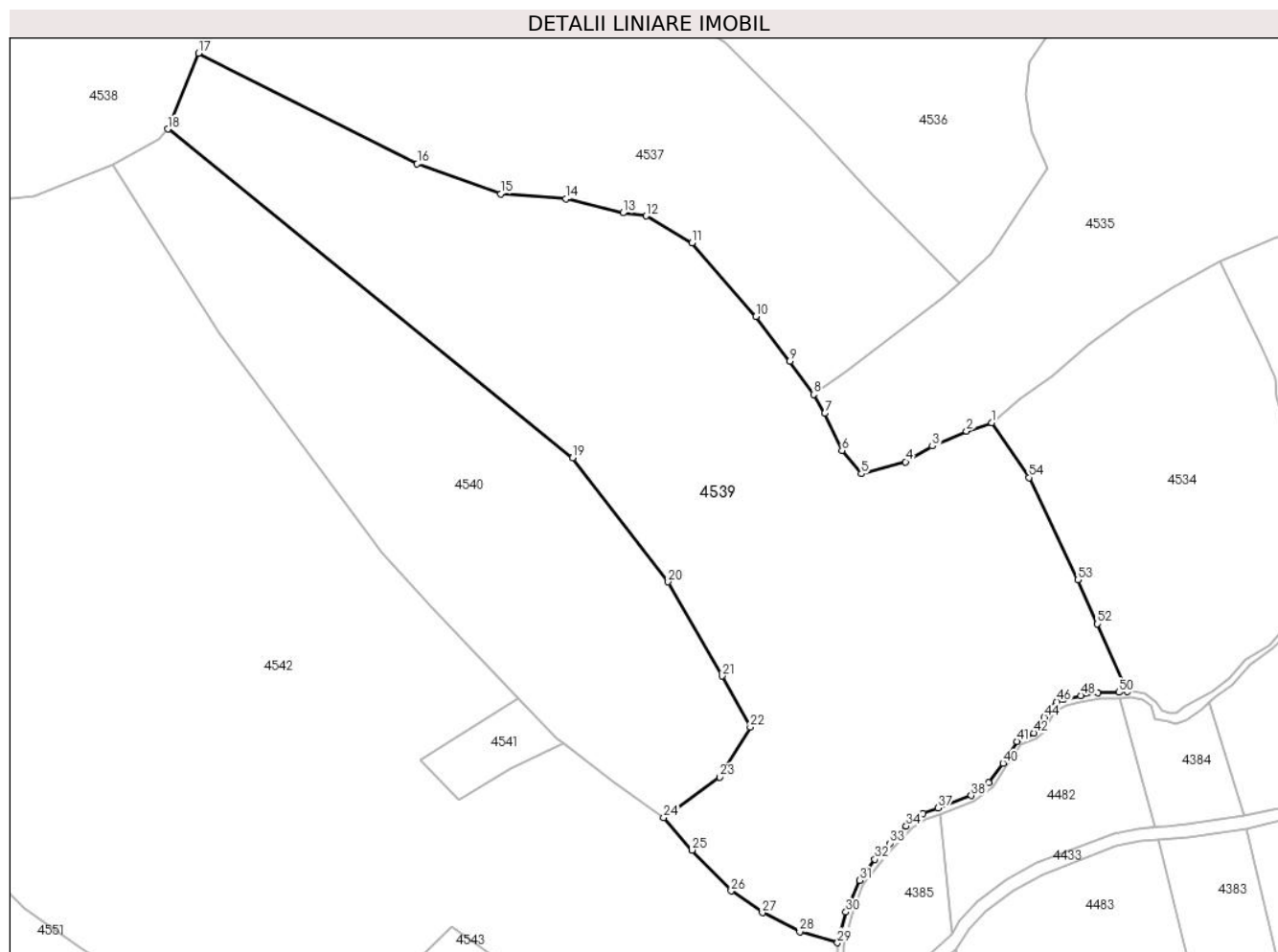
Inscrieri privind dezmembramintele dreptului de proprietate, drepturi reale de garanție și sarcini	Referințe
NU SUNT	

Anexa Nr. 1 La Partea I

Teren

Nr cadastral	Suprafața (mp)*	Observații / Referințe
52694	26.710	parte din nr. topografic 3799, 3809

* Suprafața este determinată în planul de proiecție Stereo 70.



Date referitoare la teren

Crt	Categorie folosință	Intravilan	Suprafața (mp)	Tarla	Parcelă	Nr. topo	Observații / Referințe
1	faneata	NU	19.510	-	-	-	
2	padure	NU	7.200	-	-	-	

Lungime Segmente

1) Valorile lungimilor segmentelor sunt obținute din proiecție în plan.

Punct început	X / Y	Punct sfârșit	X / Y	Lungime segment	Punct început	X / Y	Punct sfârșit	X / Y	Lungime segment	Punct început	X / Y	Punct sfârșit	X / Y	Lungime segment
1	436.528,813 693.867,629	2	436.520,802 693.864,959	8.444	2	436.520,802 693.864,959	3	436.509,937 693.860,164	11.876	3	436.509,937 693.860,164	4	436.501,366 693.855,111	9.95
4	436.501,366 693.855,111	5	436.487,273 693.851,299	14.599	5	436.487,273 693.851,299	6	436.481,085 693.858,773	9.703	6	436.481,085 693.858,773	7	436.475,563 693.870,598	13.051
7	436.475,563 693.870,598	8	436.472,001 693.876,602	6.981	8	436.472,001 693.876,602	9	436.464,483 693.887,269	13.05	9	436.464,483 693.887,269	10	436.453,646 693.901,507	17.893
10	436.453,646 693.901,507	11	436.433,247 693.924,925	31.057	11	436.433,247 693.924,925	12	436.418,504 693.933,527	17.069	12	436.418,504 693.933,527	13	436.411,188 693.934,509	7.382
13	436.411,188 693.934,509	14	436.393,049 693.939,085	18.707	14	436.393,049 693.939,085	15	436.372,212 693.940,58	20.891	15	436.372,212 693.940,58	16	436.345,534 693.950,135	28.337

Punct început	X / Y	Punct sfârșit	X / Y	Lungime segment	Punct început	X / Y	Punct sfârșit	X / Y	Lungime segment	Punct început	X / Y	Punct sfârșit	X / Y	Lungime segment
16	436.345,534 693.950,135	17	436.275,678 693.985,428	78.265	17	436.275,678 693.985,428	18	436.265,903 693.961,244	26.085	18	436.265,903 693.961,244	19	436.395,115 693.856,362	166.421
19	436.395,115 693.856,362	20	436.425,606 693.816,834	49.922	20	436.425,606 693.816,834	21	436.442,802 693.786,804	34.605	21	436.442,802 693.786,804	22	436.451,808 693.770,531	18.599
22	436.451,808 693.770,531	23	436.442,05 693.754,608	18.675	23	436.442,05 693.754,608	24	436.424,169 693.741,621	22.1	24	436.424,169 693.741,621	25	436.433,258 693.731,306	13.748
25	436.433,258 693.731,306	26	436.445,725 693.718,303	18.014	26	436.445,725 693.718,303	27	436.455,65 693.711,361	12.112	27	436.455,65 693.711,361	28	436.467,576 693.705,243	13.404
28	436.467,576 693.705,243	29	436.479,685 693.701,749	12.603	29	436.479,685 693.701,749	30	436.482,359 693.711,538	10.148	30	436.482,359 693.711,538	31	436.486,756 693.721,645	11.022
31	436.486,756 693.721,645	32	436.491,605 693.728,381	8.3	32	436.491,605 693.728,381	33	436.496,432 693.733,447	6.997	33	436.496,432 693.733,447	34	436.501,612 693.738,981	7.58
34	436.501,612 693.738,981	35	436.504,372 693.741,388	3.662	35	436.504,372 693.741,388	36	436.506,978 693.743,018	3.074	36	436.506,978 693.743,018	37	436.511,819 693.744,719	5.131
37	436.511,819 693.744,719	38	436.522,337 693.748,684	11.241	38	436.522,337 693.748,684	39	436.527,843 693.752,81	6.88	39	436.527,843 693.752,81	40	436.532,488 693.758,984	7.726
40	436.532,488 693.758,984	41	436.536,882 693.765,982	8.263	41	436.536,882 693.765,982	42	436.542,275 693.768,629	6.008	42	436.542,275 693.768,629	43	436.543,893 693.770,461	2.444
43	436.543,893 693.770,461	44	436.545,614 693.773,651	3.625	44	436.545,614 693.773,651	45	436.547,573 693.777,054	3.927	45	436.547,573 693.777,054	46	436.549,706 693.778,634	2.654
46	436.549,706 693.778,634	47	436.551,749 693.779,349	2.165	47	436.551,749 693.779,349	48	436.557,345 693.780,599	5.734	48	436.557,345 693.780,599	49	436.562,664 693.781,401	5.379
49	436.562,664 693.781,401	50	436.569,483 693.781,619	6.822	50	436.569,483 693.781,619	51	436.572,228 693.781,863	2.756	51	436.572,228 693.781,863	52	436.562,587 693.803,454	23.646
52	436.562,587 693.803,454	53	436.556,298 693.817,474	15.366	53	436.556,298 693.817,474	54	436.540,759 693.850,115	36.151	54	436.540,759 693.850,115	1	436.528,813 693.867,629	21.2

** Lungimile segmentelor sunt determinate în planul de proiecție Stereo 70 și sunt rotunjite la 1 milimetru.

*** Distanța dintre puncte este formată din segmente cumulate ce sunt mai mici decât valoarea 1 milimetru.

**DATE DESPRE IMOBILUL NR. 4540**

Oficiul de Cadastru și Publicitate Imobiliară MARAMURES
Biroul de Cadastru și Publicitate Imobiliară Dragomiresti

A. Partea I. Descrierea imobilului

TEREN Extravilan

Nr. CF vechi:1133, 415, 3530

Nr. topografic:3802

Adresa: Jud. Maramures, Locul numit "Fața Văii Luncii"

Nr. Crt	Nr cadastral Nr. topografic	Suprafața* (mp)	Observații / Referințe
A1		13.470	Sector cadastral:60 Teren neimprejmuit; parte din nr. topografic 33809, 3919

B. Partea II. Proprietari și acte

Inscrieri privitoare la dreptul de proprietate și alte drepturi reale	Referințe
4540 / 03/08/2024	
Act Normativ nr. Legea nr. 7, din 13/03/1996 emis de Parlamentul României;	
B1	A1
Intabulare, drept de PROPRIETATE, dobandit prin Lege, cota actuala 1/1	
1) NEIDENTIFICAT NEIDENTIFICAT	
Act Administrativ nr. Adeverință nr. 3079, din 30/07/2024 emis de Primăria Comunei Strâmtura;	
B2	A1
Se notează posesia faptică în favoarea lui	
1) ORZA GHEORGHE	

C. Partea III. SARCINI .

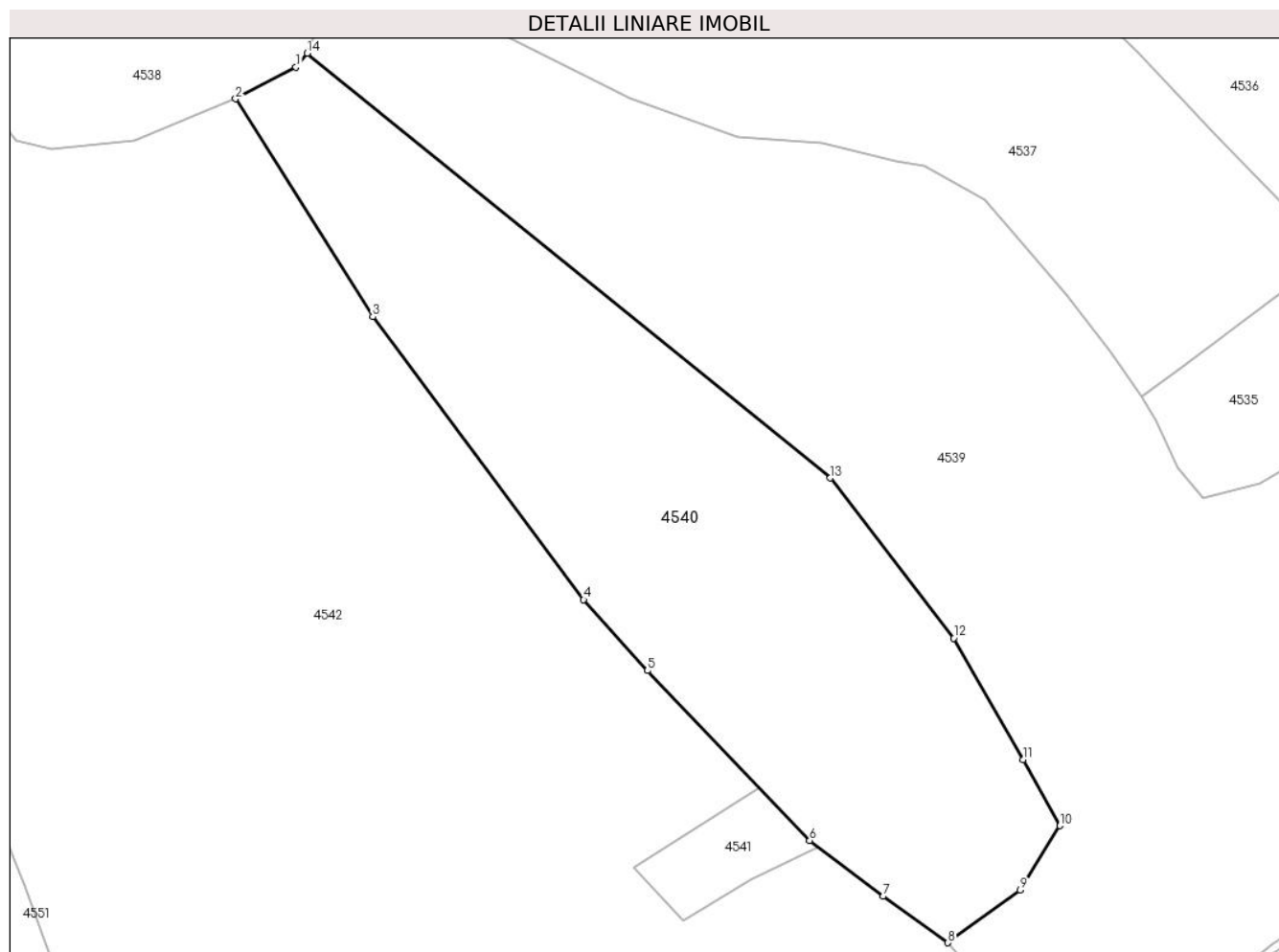
Inscrieri privind dezmembramintele dreptului de proprietate, drepturi reale de garanție și sarcini	Referințe
NU SUNT	

Anexa Nr. 1 La Partea I

Teren

Nr cadastral	Suprafața (mp)*	Observații / Referințe
	13.470	parte din nr. topografic 33809, 3919

* Suprafața este determinată în planul de proiecție Stereo 70.



Date referitoare la teren

Crt	Categorie folosință	Intra vilan	Suprafața (mp)	Tarla	Parcelă	Nr. topo	Observații / Referințe
1	faneata	NU	6.415	-	-	-	
2	padure	NU	7.055	-	-	-	

Lungime Segmente

1) Valorile lungimilor segmentelor sunt obținute din proiecție în plan.

Punct început	X / Y	Punct sfârșit	X / Y	Lungime segment (** (m)
1	436.263,11 693.957,769	2	436.248,158 693.950,003	16.849
2	436.248,158 693.950,003	3	436.282,044 693.896,192	63.592
3	436.282,044 693.896,192	4	436.334,152 693.826,301	87.178
4	436.334,152 693.826,301	5	436.349,924 693.808,816	23.547

Punct început	X / Y	Punct sfârșit	X / Y	Lungime segment (** (m)
5	436.349,924 693.808,816	6	436.390,005 693.766,893	58.0
6	436.390,005 693.766,893	7	436.408,126 693.753,093	22.777
7	436.408,126 693.753,093	8	436.424,169 693.741,621	19.723
8	436.424,169 693.741,621	9	436.442,05 693.754,608	22.1
9	436.442,05 693.754,608	10	436.451,808 693.770,531	18.675
10	436.451,808 693.770,531	11	436.442,802 693.786,804	18.599
11	436.442,802 693.786,804	12	436.425,606 693.816,834	34.605
12	436.425,606 693.816,834	13	436.395,115 693.856,362	49.922
13	436.395,115 693.856,362	14	436.265,903 693.961,244	166.421
14	436.265,903 693.961,244	1	436.263,11 693.957,769	4.458

** Lungimile segmentelor sunt determinate în planul de proiecție Stereo 70 și sunt rotunjite la 1 milimetru.

*** Distanța dintre puncte este formată din segmente cumulate ce sunt mai mici decât valoarea 1 milimetru.

**DATE DESPRE IMOBILUL NR. 4541**

Oficiul de Cadastru și Publicitate Imobiliară MARAMURES
Biroul de Cadastru și Publicitate Imobiliară Dragomiresti

A. Partea I. Descrierea imobilului

TEREN Extravilan

Nr. CF vechi:4083

Adresa: Jud. Maramures, Locul numit "Fața Văii Luncii"

Nr. Crt	Nr cadastral Nr. topografic	Suprafața* (mp)	Observații / Referințe
A1		672	Sector cadastral:60 Teren neimprejmuit; parte din nr. topografic 3810

B. Partea II. Proprietari și acte

Inscrieri privitoare la dreptul de proprietate și alte drepturi reale		Referințe
4541 / 03/08/2024		
Act Normativ nr. Legea nr. 7, din 13/03/1996 emis de Parlamentul României;		
B1	Intabulare, drept de PROPRIETATE, dobandit prin Lege, cota actuala 1/1 1) NEIDENTIFICAT NEIDENTIFICAT	A1
B2	se notează mențiunea „proprietar neidentificat,, în baza art.13 alin. 15 din Legea 7/1996	A1

C. Partea III. SARCINI .

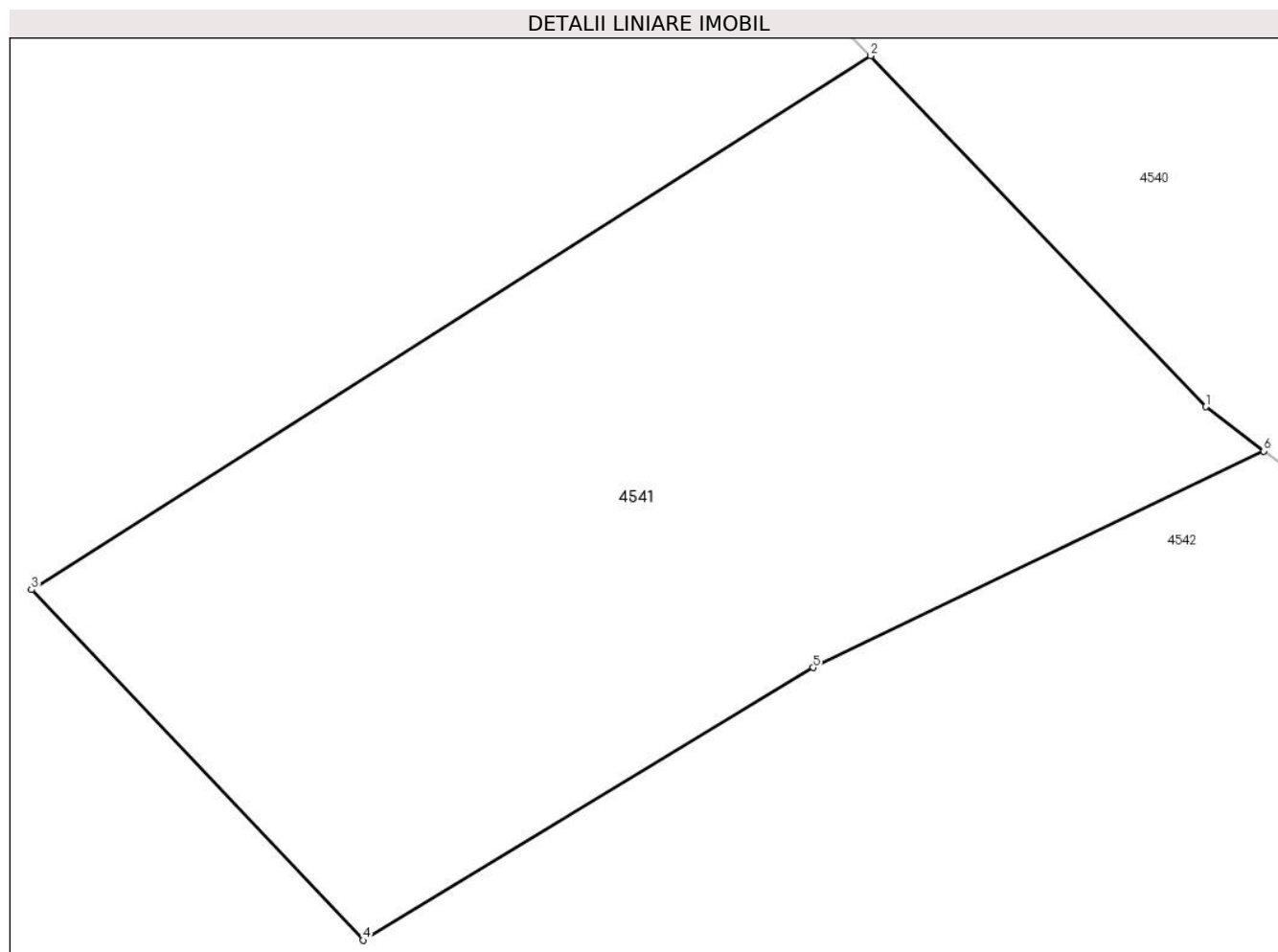
Inscrieri privind dezmembramintele dreptului de proprietate, drepturi reale de garanție și sarcini	Referințe
NU SUNT	

Anexa Nr. 1 La Partea I

Teren

Nr cadastral	Suprafața (mp)*	Observații / Referințe
	672	parte din nr. topografic 3810

* Suprafața este determinată în planul de proiecție Stereo 70.



Date referitoare la teren

Crt	Categorie folosință	Intravilan	Suprafața (mp)	Tarla	Parcelă	Nr. topo	Observații / Referințe
1	faneata	NU	672	-	-	-	

Lungime Segmente

1) Valorile lungimilor segmentelor sunt obținute din proiecție în plan.

Punct început	X / Y	Punct sfârșit	X / Y	Lungime segment (** (m)
1	436.390,005 693.766,893	2	436.377,628 693.779,839	17.911
2	436.377,628 693.779,839	3	436.346,676 693.760,148	36.685
3	436.346,676 693.760,148	4	436.358,911 693.747,224	17.797
4	436.358,911 693.747,224	5	436.375,512 693.757,28	19.409
5	436.375,512 693.757,28	6	436.392,14 693.765,267	18.447

Punct început	X / Y	Punct sfârșit	X / Y	Lungime segment (** (m)
6	436.392,14 693.765,267	1	436.390,005 693.766,893	2.684

** Lungimile segmentelor sunt determinate în planul de proiecție Stereo 70 și sunt rotunjite la 1 milimetru.

*** Distanța dintre puncte este formată din segmente cumulate ce sunt mai mici decât valoarea 1 milimetru.

**DATE DESPRE IMOBILUL NR. 4542**

Oficiul de Cadastru și Publicitate Imobiliară MARAMURES
Biroul de Cadastru și Publicitate Imobiliară Dragomiresti

A. Partea I. Descrierea imobilului

Nr. CF vechi:3959, 4082, 4083, 415, 3958,
4254

Nr. topografic:3813, 3814, 3816, 3817,
3818, 3819, 3820, 3811, 3812

TEREN Extravilan

Adresa: Jud. Maramures, Locul numit "Fața Văii Luncii"

Nr. Crt	Nr cadastral Nr. topografic	Suprafața* (mp)	Observații / Referințe
A1	52308	50.020	Sector cadastral:60 Teren neimprejmuit; IE 51256, 52697, parte din nr. topografic 3809, 3810, 3815, 3821

B. Partea II. Proprietari și acte

Inscrieri privitoare la dreptul de proprietate și alte drepturi reale		Referințe
4542 / 03/08/2024		
Act Normativ nr. Legea nr. 7, din 13/03/1996 emis de Parlamentul României;		
B1	Intabulare, drept de PROPRIETATE, dobandit prin Lege, cota actuala 1/1 1) NEIDENTIFICAT NEIDENTIFICAT	A1
Act Administrativ nr. Adeverință nr. 3080, din 30/07/2024 emis de Primăria Comunei Strâmtura;		
B2	Se notează posesia faptică în favoarea lui 1) CORDIȘ VASILE	A1

C. Partea III. SARCINI .

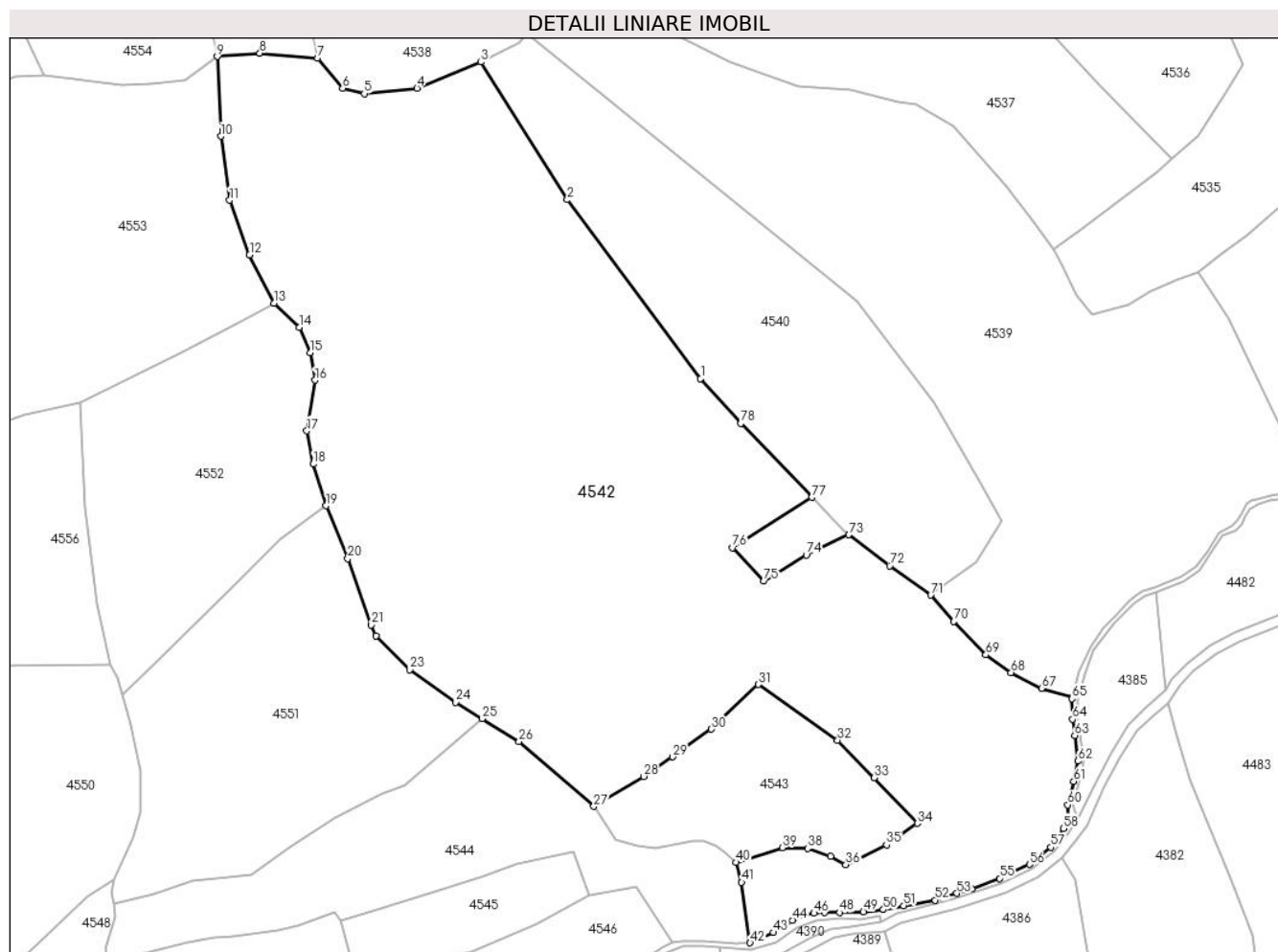
Inscrieri privind dezmembramintele dreptului de proprietate, drepturi reale de garanție și sarcini	Referințe
NU SUNT	

Anexa Nr. 1 La Partea I

Teren

Nr cadastral	Suprafața (mp)*	Observații / Referințe
52308	50.020	IE 51256, 52697, parte din nr. topografic 3809, 3810, 3815, 3821

* Suprafața este determinată în planul de proiecție Stereo 70.



Date referitoare la teren

Crt	Categorie folosință	Intravilan	Suprafața (mp)	Tarla	Parcelă	Nr. topo	Observații / Referințe
1	faneata	NU	31.280	-	-	-	
2	padure	NU	18.740	-	-	-	

Lungime Segmente

1) Valorile lungimilor segmentelor sunt obținute din proiecție în plan.

Punct început	X / Y	Punct sfârșit	X / Y	Lungime segment	Punct început	X / Y	Punct sfârșit	X / Y	Lungime segment	Punct început	X / Y	Punct sfârșit	X / Y	Lungime segment
1	436.334,152 693.826,301	2	436.282,044 693.896,192	87.178	2	436.282,044 693.896,192	3	436.248,158 693.950,003	63.592	3	436.248,158 693.950,003	4	436.223,203 693.939,777	26.969
4	436.223,203 693.939,777	5	436.202,558 693.937,659	20.753	5	436.202,558 693.937,659	6	436.194,077 693.939,777	8.741	6	436.194,077 693.939,777	7	436.184,363 693.951,553	15.266
7	436.184,363 693.951,553	8	436.161,706 693.953,463	22.737	8	436.161,706 693.953,463	9	436.145,062 693.952,178	16.694	9	436.145,062 693.952,178	10	436.146,478 693.921,026	31.184
10	436.146,478 693.921,026	11	436.149,857 693.895,987	25.266	11	436.149,857 693.895,987	12	436.157,706 693.874,654	22.731	12	436.157,706 693.874,654	13	436.167,254 693.855,77	21.161
13	436.167,254 693.855,77	14	436.177,08 693.846,37	13.598	14	436.177,08 693.846,37	15	436.181,471 693.836,342	10.947	15	436.181,471 693.836,342	16	436.183,33 693.825,623	10.879

Punct început	X / Y	Punct sfârșit	X / Y	Lungime segment	Punct început	X / Y	Punct sfârșit	X / Y	Lungime segment	Punct început	X / Y	Punct sfârșit	X / Y	Lungime segment
16	436.183,33 693.825,623	17	436.180,071 693.805,825	20.06 4	17	436.180,071 693.805,825	18	436.182,663 693.792,879	13.20 3	18	436.182,663 693.792,879	19	436.187,677 693.776,538	17.09 3
19	436.187,677 693.776,538	20	436.196,083 693.755,838	22.34 2	20	436.196,083 693.755,838	21	436.205,363 693.729,982	27.47 1	21	436.205,363 693.729,982	22	436.207,219 693.725,634	4.728
22	436.207,219 693.725,634	23	436.220,394 693.712,54	18.57 5	23	436.220,394 693.712,54	24	436.238,393 693.699,787	22.05 9	24	436.238,393 693.699,787	25	436.248,765 693.693,376	12.19 3
25	436.248,765 693.693,376	26	436.263,099 693.684,467	16.87 7	26	436.263,099 693.684,467	27	436.292,364 693.659,047	38.76 4	27	436.292,364 693.659,047	28	436.311,894 693.670,742	22.76 4
28	436.311,894 693.670,742	29	436.323,193 693.678,351	13.62 2	29	436.323,193 693.678,351	30	436.338,36 693.689,214	18.65 6	30	436.338,36 693.689,214	31	436.356,695 693.706,709	25.34 3
31	436.356,695 693.706,709	32	436.387,73 693.684,873	37.94 7	32	436.387,73 693.684,873	33	436.402,022 693.670,188	20.49 2	33	436.402,022 693.670,188	34	436.418,899 693.652,392	24.52 6
34	436.418,899 693.652,392	35	436.406,867 693.644,001	14.66 9	35	436.406,867 693.644,001	36	436.391,005 693.636,272	17.64 5	36	436.391,005 693.636,272	37	436.384,974 693.639,435	6.81
37	436.384,974 693.639,435	38	436.376,078 693.642,65	9.459	38	436.376,078 693.642,65	39	436.366,076 693.642,925	10.00 6	39	436.366,076 693.642,925	40	436.348,005 693.637,134	18.97 6
40	436.348,005 693.637,134	41	436.350,18 693.629,388	8.046	41	436.350,18 693.629,388	42	436.353,519 693.605,72	23.90 2	42	436.353,519 693.605,72	43	436.362,614 693.609,699	9.927
43	436.362,614 693.609,699	44	436.370,118 693.614,522	8.92	44	436.370,118 693.614,522	45	436.374,825 693.616,51	5.11	45	436.374,825 693.616,51	46	436.378,537 693.617,265	3.788
46	436.378,537 693.617,265	47	436.382,575 693.617,485	4.044	47	436.382,575 693.617,485	48	436.388,466 693.617,525	5.891	48	436.388,466 693.617,525	49	436.397,881 693.617,81	9.419
49	436.397,881 693.617,81	50	436.405,609 693.618,691	7.778	50	436.405,609 693.618,691	51	436.413,536 693.620,269	8.083	51	436.413,536 693.620,269	52	436.425,962 693.622,366	12.60 2
52	436.425,962 693.622,366	53	436.434,395 693.625,027	8.843	53	436.434,395 693.625,027	54	436.440,317 693.626,828	6.19	54	436.440,317 693.626,828	55	436.451,103 693.630,878	11.52 1
55	436.451,103 693.630,878	56	436.462,807 693.636,338	12.91 5	56	436.462,807 693.636,338	57	436.471,218 693.643,084	10.78 2	57	436.471,218 693.643,084	58	436.476,081 693.650,432	8.811
58	436.476,081 693.650,432	59	436.477,834 693.654,245	4.197	59	436.477,834 693.654,245	60	436.477,74 693.659,684	5.44	60	436.477,74 693.659,684	61	436.480,129 693.668,859	9.481
61	436.480,129 693.668,859	62	436.481,803 693.676,711	8.028	62	436.481,803 693.676,711	63	436.480,56 693.686,8	10.16 5	63	436.480,56 693.686,8	64	436.479,691 693.693,065	6.325
64	436.479,691 693.693,065	65	436.479,509 693.701,104	8.041	65	436.479,509 693.701,104	66	436.479,685 693.701,749	0.669	66	436.479,685 693.701,749	67	436.467,576 693.705,243	12.60 3
67	436.467,576 693.705,243	68	436.455,65 693.711,361	13.40 4	68	436.455,65 693.711,361	69	436.445,725 693.718,303	12.11 2	69	436.445,725 693.718,303	70	436.433,258 693.731,306	18.01 4
70	436.433,258 693.731,306	71	436.424,169 693.741,621	13.74 8	71	436.424,169 693.741,621	72	436.408,126 693.753,093	19.72 3	72	436.408,126 693.753,093	73	436.392,14 693.765,267	20.09 4
73	436.392,14 693.765,267	74	436.375,512 693.757,28	18.44 7	74	436.375,512 693.757,28	75	436.358,911 693.747,224	19.40 9	75	436.358,911 693.747,224	76	436.346,676 693.760,148	17.79 7
76	436.346,676 693.760,148	77	436.377,628 693.779,839	36.68 5	77	436.377,628 693.779,839	78	436.349,924 693.808,816	40.09	78	436.349,924 693.808,816	1	436.334,152 693.826,301	23.54 7

** Lungimile segmentelor sunt determinate în planul de proiecție Stereo 70 și sunt rotunjite la 1 milimetru.

*** Distanța dintre puncte este formată din segmente cumulate ce sunt mai mici decât valoarea 1 milimetru.

**DATE DESPRE IMOBILUL NR. 4543**

Oficiul de Cadastru și Publicitate Imobiliară MARAMURES
Biroul de Cadastru și Publicitate Imobiliară Dragomiresti

A. Partea I. Descrierea imobilului

TEREN Extravilan

Nr. CF vechi:3958

Adresa: Jud. Maramures, Locul numit "Fața Văii Luncii"

Nr. Crt	Nr cadastral Nr. topografic	Suprafața* (mp)	Observații / Referințe
A1		4.824	Sector cadastral:60 Teren neimprejmuit; parte din nr. topografic 3824

B. Partea II. Proprietari și acte

Inscrieri privitoare la dreptul de proprietate și alte drepturi reale		Referințe
4543 / 03/08/2024		
Act Normativ nr. Legea nr. 7, din 13/03/1996 emis de Parlamentul României;		
B1	Intabulare, drept de PROPRIETATE, dobandit prin Lege, cota actuala 1/1 1) NEIDENTIFICAT NEIDENTIFICAT	A1
Act Administrativ nr. Adeverință nr. 3081, din 30/07/2024 emis de Primăria Comunei Strâmtura;		
B2	Se notează posesia faptică în favoarea lui 1) FAUR IOAN	A1

C. Partea III. SARCINI .

Inscrieri privind dezmembramintele dreptului de proprietate, drepturi reale de garanție și sarcini	Referințe
NU SUNT	

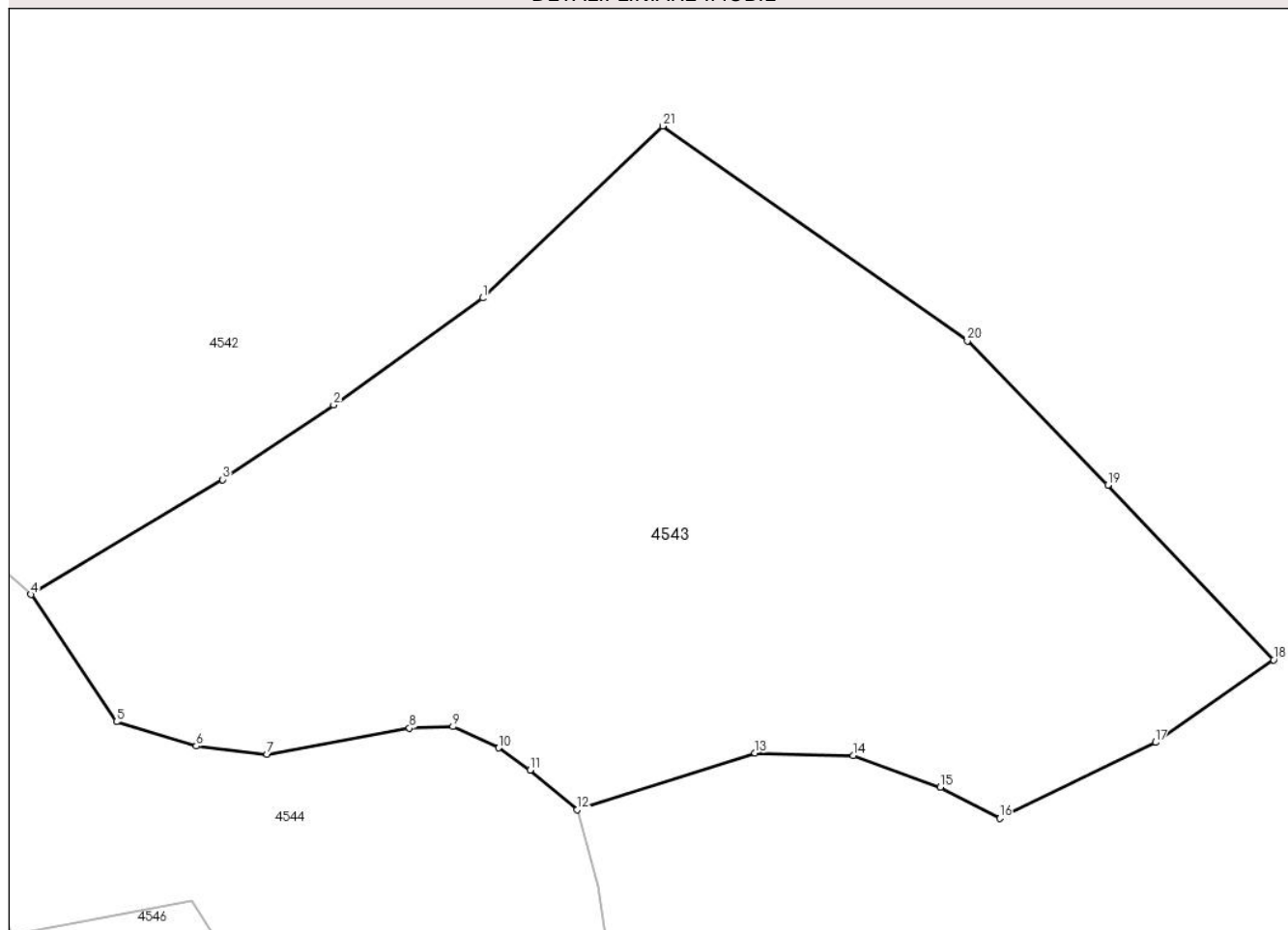
Anexa Nr. 1 La Partea I

Teren

Nr cadastral	Suprafața (mp)*	Observații / Referințe
	4.824	parte din nr. topografic 3824

* Suprafața este determinată în planul de proiecție Stereo 70.

DETALII LINIARE IMOBIL



Date referitoare la teren

Crt	Categorie folosință	Intravilan	Suprafața (mp)	Tarla	Parcelă	Nr. topo	Observații / Referințe
1	faneata	NU	4.824	-	-	-	

Lungime Segmente

1) Valorile lungimilor segmentelor sunt obținute din proiecție în plan.

Punct început	X / Y	Punct sfârșit	X / Y	Lungime segment (** (m)
1	436.338,36 693.689,214	2	436.323,193 693.678,351	18.656
3	436.311,894 693.670,742	4	436.292,364 693.659,047	22.764
5	436.301,103 693.646,098	6	436.309,193 693.643,613	8.463
7	436.316,416 693.642,802	8	436.330,915 693.645,452	14.739
9	436.335,338 693.645,6	10	436.340,007 693.643,439	5.145

Punct început	X / Y	Punct sfârșit	X / Y	Lungime segment (** (m)
2	436.323,193 693.678,351	3	436.311,894 693.670,742	13.622
4	436.292,364 693.659,047	5	436.301,103 693.646,098	15.622
6	436.309,193 693.643,613	7	436.316,416 693.642,802	7.268
8	436.330,915 693.645,452	9	436.335,338 693.645,6	4.425
10	436.340,007 693.643,439	11	436.343,201 693.641,181	3.912

Punct început	X / Y	Punct sfârșit	X / Y	Lungime segment (** (m)
11	436.343,201 693.641,181	12	436.348,005 693.637,134	6.281
13	436.366,076 693.642,925	14	436.376,078 693.642,65	10.006
15	436.384,974 693.639,435	16	436.391,005 693.636,272	6.81
17	436.406,867 693.644,001	18	436.418,899 693.652,392	14.669
19	436.402,022 693.670,188	20	436.387,73 693.684,873	20.492
21	436.356,695 693.706,709	1	436.338,36 693.689,214	25.343

Punct început	X / Y	Punct sfârșit	X / Y	Lungime segment (** (m)
12	436.348,005 693.637,134	13	436.366,076 693.642,925	18.976
14	436.376,078 693.642,65	15	436.384,974 693.639,435	9.459
16	436.391,005 693.636,272	17	436.406,867 693.644,001	17.645
18	436.418,899 693.652,392	19	436.402,022 693.670,188	24.526
20	436.387,73 693.684,873	21	436.356,695 693.706,709	37.947

** Lungimile segmentelor sunt determinate în planul de proiecție Stereo 70 și sunt rotunjite la 1 milimetru.

*** Distanța dintre puncte este formată din segmente cumulate ce sunt mai mici decât valoarea 1 milimetru.

**DATE DESPRE IMOBILUL NR. 4544**

Oficiul de Cadastru și Publicitate Imobiliară MARAMURES
Biroul de Cadastru și Publicitate Imobiliară Dragomiresti

A. Partea I. Descrierea imobilului

TEREN Extravilan

Nr. CF vechi:196

Adresa: Jud. Maramures, Locul numit "Fața Văii Luncii"

Nr. Crt	Nr cadastral Nr. topografic	Suprafața* (mp)	Observații / Referințe
A1		8.667	Sector cadastral:60 Teren neimprejmuit; parte din nr. topografic 3824

B. Partea II. Proprietari și acte

Inscrieri privitoare la dreptul de proprietate și alte drepturi reale		Referințe
4544 / 03/08/2024		
Act Normativ nr. Legea nr. 7, din 13/03/1996 emis de Parlamentul României;		
B1	Intabulare, drept de PROPRIETATE, dobandit prin Lege, cota actuala 1/1 1) NEIDENTIFICAT NEIDENTIFICAT	A1
Act Administrativ nr. Adeverință nr. 3082, din 30/07/2024 emis de Primăria Comunei Strâmtura;		
B2	Se notează posesia faptică în favoarea lui 1) ORZA FLOARE	A1

C. Partea III. SARCINI .

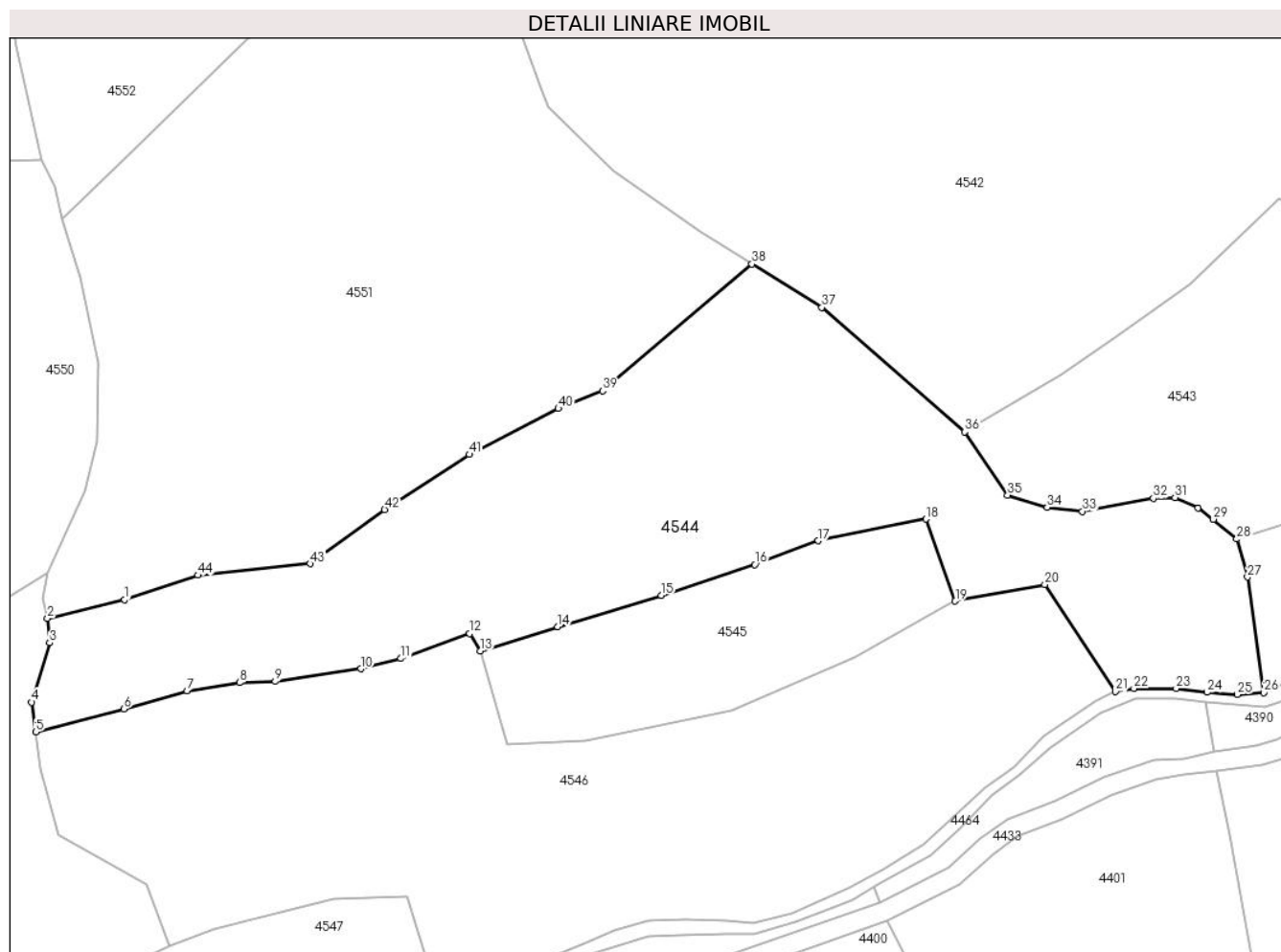
Inscrieri privind dezmembramintele dreptului de proprietate, drepturi reale de garanție și sarcini	Referințe
NU SUNT	

Anexa Nr. 1 La Partea I

Teren

Nr cadastral	Suprafața (mp)*	Observații / Referințe
	8.667	parte din nr. topografic 3824

* Suprafața este determinată în planul de proiecție Stereo 70.



Date referitoare la teren

Crt	Categorie folosință	Intravilan	Suprafața (mp)	Tarla	Parcelă	Nr. topo	Observații / Referințe
1	faneata	NU	8.667	-	-	-	

Lungime Segmente

1) Valorile lungimilor segmentelor sunt obținute din proiecție în plan.

Punct început	X / Y	Punct sfârșit	X / Y	Lungime segment
1	436.120,399 693.624,728	2	436.104,653 693.620,884	16.208
2	436.104,653 693.620,884	3	436.105,102 693.615,914	4.99
3	436.105,102 693.615,914	4	436.101,399 693.603,755	12.71
4	436.101,399 693.603,755	5	436.102,234 693.597,673	6.139
5	436.102,234 693.597,673	6	436.120,259 693.602,405	18.636
6	436.120,259 693.602,405	7	436.133,196 693.606,07	13.446
7	436.133,196 693.606,07	8	436.143,947 693.607,783	10.887
8	436.143,947 693.607,783	9	436.151,246 693.608,031	7.303
9	436.151,246 693.608,031	10	436.168,722 693.610,62	17.667
10	436.168,722 693.610,62	11	436.176,95 693.612,715	8.491
11	436.176,95 693.612,715	12	436.191,025 693.617,794	14.963
12	436.191,025 693.617,794	13	436.193,191 693.614,245	4.158
13	436.193,191 693.614,245	14	436.209,033 693.619,215	16.603
14	436.209,033 693.619,215	15	436.230,226 693.625,62	22.14
15	436.230,226 693.625,62	16	436.249,369 693.631,909	20.15
16	436.249,369 693.631,909	17	436.262,34 693.636,781	13.856
17	436.262,34 693.636,781	18	436.284,42 693.641,229	22.524
18	436.284,42 693.641,229	19	436.290,388 693.624,431	17.827

Punct început	X / Y	Punct sfârșit	X / Y	Lungime segment	Punct început	X / Y	Punct sfârșit	X / Y	Lungime segment	Punct început	X / Y	Punct sfârșit	X / Y	Lungime segment
19	436.290,388 693.624,431	20	436.308,716 693.627,811	18.637	20	436.308,716 693.627,811	21	436.323,154 693.605,955	26.194	21	436.323,154 693.605,955	22	436.326,926 693.606,58	3.823
22	436.326,926 693.606,58	23	436.335,604 693.606,58	8.678	23	436.335,604 693.606,58	24	436.341,859 693.605,81	6.302	24	436.341,859 693.605,81	25	436.348,065 693.605,351	6.223
25	436.348,065 693.605,351	26	436.353,519 693.605,72	5.466	26	436.353,519 693.605,72	27	436.350,18 693.629,388	23.902	27	436.350,18 693.629,388	28	436.348,005 693.637,134	8.046
28	436.348,005 693.637,134	29	436.343,201 693.641,181	6.281	29	436.343,201 693.641,181	30	436.340,007 693.643,439	3.912	30	436.340,007 693.643,439	31	436.335,338 693.645,6	5.145
31	436.335,338 693.645,6	32	436.330,915 693.645,452	4.425	32	436.330,915 693.645,452	33	436.316,416 693.642,802	14.739	33	436.316,416 693.642,802	34	436.309,193 693.643,613	7.268
34	436.309,193 693.643,613	35	436.301,103 693.646,098	8.463	35	436.301,103 693.646,098	36	436.292,364 693.659,047	15.622	36	436.292,364 693.659,047	37	436.263,099 693.684,467	38.764
37	436.263,099 693.684,467	38	436.248,765 693.693,376	16.877	38	436.248,765 693.693,376	39	436.218,214 693.667,453	40.067	39	436.218,214 693.667,453	40	436.209,166 693.663,821	9.75
40	436.209,166 693.663,821	41	436.190,965 693.654,435	20.479	41	436.190,965 693.654,435	42	436.173,627 693.643,147	20.689	42	436.173,627 693.643,147	43	436.158,371 693.632,086	18.844
43	436.158,371 693.632,086	44	436.135,434 693.629,726	23.058	44	436.135,434 693.629,726	1	436.120,399 693.624,728	15.844					

** Lungimile segmentelor sunt determinate în planul de proiecție Stereo 70 și sunt rotunjite la 1 milimetru.

*** Distanța dintre puncte este formată din segmente cumulate ce sunt mai mici decât valoarea 1 milimetru.

**DATE DESPRE IMOBILUL NR. 4545**

Oficiul de Cadastru și Publicitate Imobiliară MARAMURES
Biroul de Cadastru și Publicitate Imobiliară Dragomiresti

A. Partea I. Descrierea imobilului

TEREN Extravilan

Nr. CF vechi:196

Adresa: Jud. Maramures, Locul numit "Fața Văii Luncii"

Nr. Crt	Nr cadastral Nr. topografic	Suprafața* (mp)	Observații / Referințe
A1		2.296	Sector cadastral:60 Teren neimprejmuit; parte din nr. topografic 3824

B. Partea II. Proprietari și acte

Inscrieri privitoare la dreptul de proprietate și alte drepturi reale		Referințe
4545 / 03/08/2024		
Act Normativ nr. Legea nr. 7, din 13/03/1996 emis de Parlamentul României;		
B1	Intabulare, drept de PROPRIETATE, dobandit prin Lege, cota actuala 1/1 1) NEIDENTIFICAT NEIDENTIFICAT	A1
B2	se notează mențiunea „proprietar neidentificat,, în baza art.13 alin. 15 din Legea 7/1996	A1

C. Partea III. SARCINI .

Inscrieri privind dezmembramintele dreptului de proprietate, drepturi reale de garanție și sarcini	Referințe
NU SUNT	

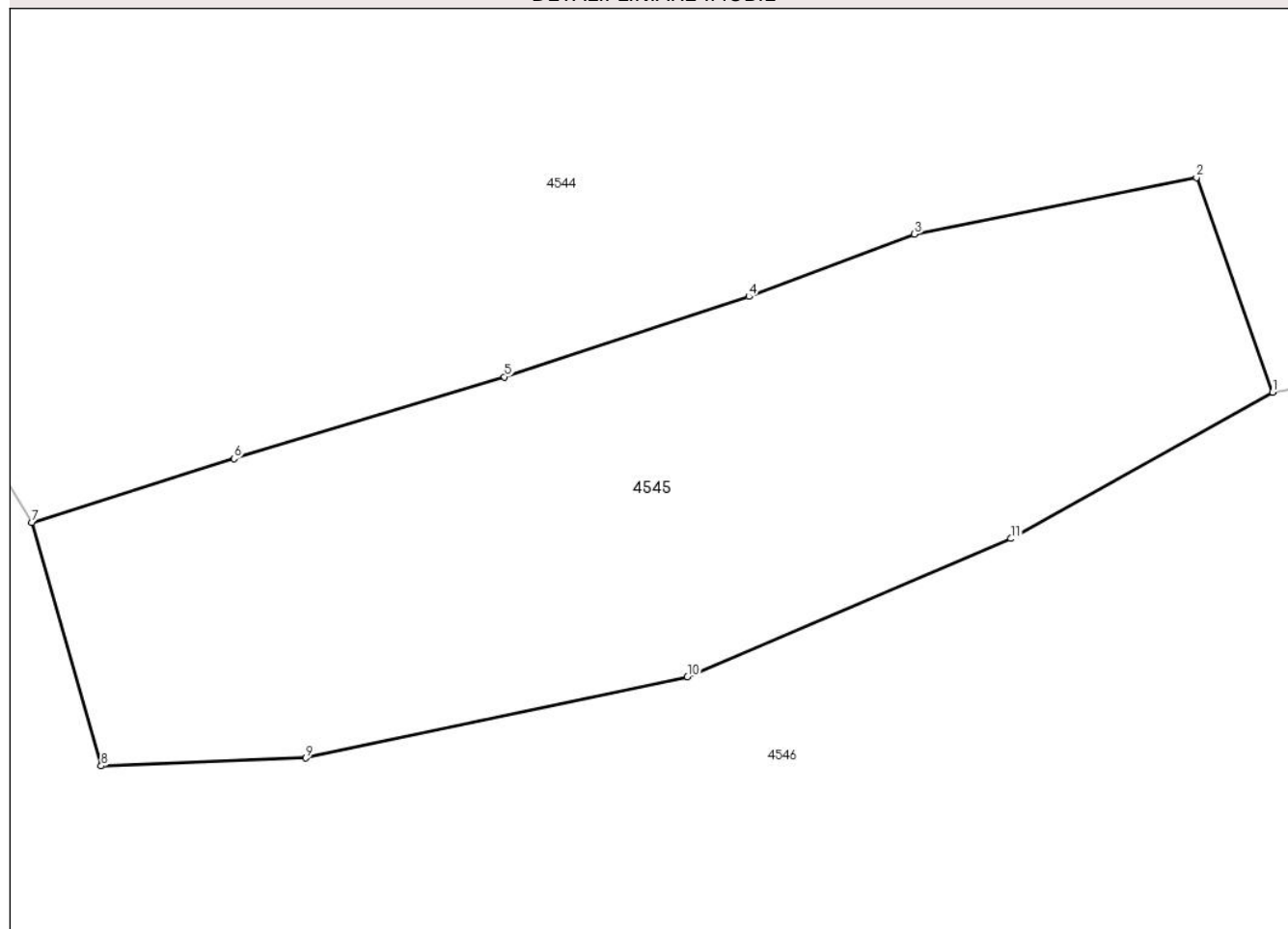
Anexa Nr. 1 La Partea I

Teren

Nr cadastral	Suprafața (mp)*	Observații / Referințe
	2.296	parte din nr. topografic 3824

* Suprafața este determinată în planul de proiecție Stereo 70.

DETALII LINIARE IMOBIL



Date referitoare la teren

Crt	Categorie folosință	Intra vilan	Suprafața (mp)	Tarla	Parcelă	Nr. topo	Observații / Referințe
1	faneata	NU	2.296	-	-	-	

Lungime Segmente

1) Valorile lungimilor segmentelor sunt obținute din proiecție în plan.

Punct început	X / Y	Punct sfârșit	X / Y	Lungime segment (** (m)
1	436.290,388 693.624,431	2	436.284,42 693.641,229	17.827
2	436.284,42 693.641,229	3	436.262,34 693.636,781	22.524
3	436.262,34 693.636,781	4	436.249,369 693.631,909	13.856
4	436.249,369 693.631,909	5	436.230,226 693.625,62	20.15
5	436.230,226 693.625,62	6	436.209,033 693.619,215	22.14

Punct început	X / Y	Punct sfârșit	X / Y	Lungime segment (** (m)
6	436.209,033 693.619,215	7	436.193,191 693.614,245	16.603
7	436.193,191 693.614,245	8	436.198,627 693.595,169	19.835
8	436.198,627 693.595,169	9	436.214,643 693.595,795	16.028
9	436.214,643 693.595,795	10	436.244,538 693.602,153	30.564
10	436.244,538 693.602,153	11	436.269,9 693.612,967	27.571
11	436.269,9 693.612,967	1	436.290,388 693.624,431	23.477

** Lungimile segmentelor sunt determinate în planul de proiecție Stereo 70 și sunt rotunjite la 1 milimetru.

*** Distanța dintre puncte este formată din segmente cumulate ce sunt mai mici decât valoarea 1 milimetru.

**DATE DESPRE IMOBILUL NR. 4546**

Oficiul de Cadastru și Publicitate Imobiliară MARAMURES
Biroul de Cadastru și Publicitate Imobiliară Dragomiresti

A. Partea I. Descrierea imobilului

TEREN Extravilan

Nr. CF vechi:1730, 196

Nr. topografic:3825

Adresa: Jud. Maramures, Locul numit "Fața Văii Luncii"

Nr. Crt	Nr cadastral Nr. topografic	Suprafața* (mp)	Observații / Referințe
A1		9.430	Sector cadastral:60 Teren neimprejmuit; parte din nr. topografic 3824

B. Partea II. Proprietari și acte

Inscrieri privitoare la dreptul de proprietate și alte drepturi reale	Referințe
4546 / 03/08/2024	
Act Normativ nr. Legea nr. 7, din 13/03/1996 emis de Parlamentul României;	
B1	A1
Intabulare, drept de PROPRIETATE, dobandit prin Lege, cota actuala 1/1 1) NEIDENTIFICAT NEIDENTIFICAT	
Act Administrativ nr. Adeverință nr. 3083, din 30/07/2024 emis de Primăria Comunei Strâmtura;	
B2	A1
Se notează posesia faptică în favoarea lui 1) LIHET ION	

C. Partea III. SARCINI .

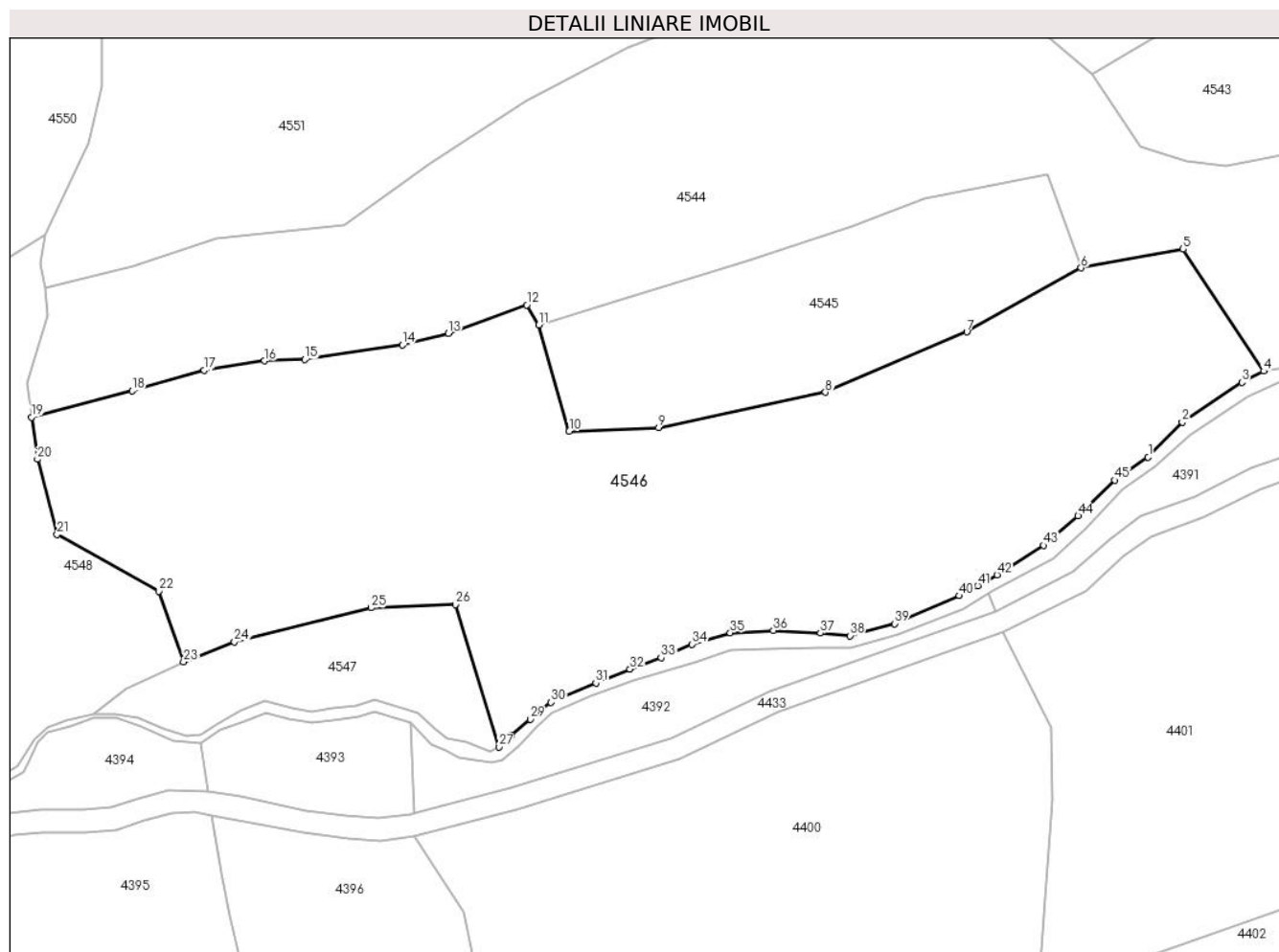
Inscrieri privind dezmembramintele dreptului de proprietate, drepturi reale de garanție și sarcini	Referințe
NU SUNT	

Anexa Nr. 1 La Partea I

Teren

Nr cadastral	Suprafața (mp)*	Observații / Referințe
	9.430	parte din nr. topografic 3824

* Suprafața este determinată în planul de proiecție Stereo 70.



Date referitoare la teren

Crt	Categorie folosință	Intravilan	Suprafața (mp)	Tarla	Parcelă	Nr. topo	Observații / Referințe
1	faneata	NU	9.430	-	-	-	

Lungime Segmente

1) Valorile lungimilor segmentelor sunt obținute din proiecție în plan.

Punct început	X / Y	Punct sfârșit	X / Y	Lungime segment
1	436.302,421 693.590,545	2	436.308,555 693.596,788	8.752
4	436.323,154 693.605,955	5	436.308,716 693.627,811	26.194
7	436.269,9 693.612,967	8	436.244,538 693.602,153	27.571
10	436.198,627 693.595,169	11	436.193,191 693.614,245	19.835
13	436.176,95 693.612,715	14	436.168,722 693.610,62	8.491
16	436.143,947 693.607,783	17	436.133,196 693.606,07	10.887
2	436.319,207 693.603,943	3	436.319,207 693.603,943	12.832
5	436.308,716 693.627,811	6	436.290,388 693.624,431	18.637
8	436.244,538 693.602,153	9	436.214,643 693.595,795	30.564
11	436.193,191 693.614,245	12	436.191,025 693.617,794	4.158
14	436.168,722 693.610,62	15	436.151,246 693.608,031	17.667
17	436.133,196 693.606,07	18	436.120,259 693.602,405	13.446
3	436.319,207 693.603,943	4	436.323,154 693.605,955	4.43
6	436.290,388 693.624,431	7	436.269,9 693.612,967	23.477
9	436.214,643 693.595,795	10	436.198,627 693.595,169	16.028
12	436.191,025 693.617,794	13	436.176,95 693.612,715	14.963
15	436.151,246 693.608,031	16	436.143,947 693.607,783	7.303
18	436.120,259 693.602,405	19	436.102,234 693.597,673	18.636

Punct început	X / Y	Punct sfârșit	X / Y	Lungime segment	Punct început	X / Y	Punct sfârșit	X / Y	Lungime segment	Punct început	X / Y	Punct sfârșit	X / Y	Lungime segment
19	436.102,234 693.597,673	20	436.103,267 693.590,154	7.59	20	436.103,267 693.590,154	21	436.106,831 693.576,664	13.953	21	436.106,831 693.576,664	22	436.125,027 693.566,512	20.836
22	436.125,027 693.566,512	23	436.129,494 693.553,865	13.413	23	436.129,494 693.553,865	24	436.138,614 693.557,394	9.779	24	436.138,614 693.557,394	25	436.163,145 693.563,551	25.292
25	436.163,145 693.563,551	26	436.178,204 693.564,103	15.069	26	436.178,204 693.564,103	27	436.185,987 693.538,61	26.655	27	436.185,987 693.538,61	28	436.188,276 693.540,79	3.161
28	436.188,276 693.540,79	29	436.191,617 693.543,609	4.371	29	436.191,617 693.543,609	30	436.195,378 693.546,603	4.807	30	436.195,378 693.546,603	31	436.203,399 693.550,049	8.73
31	436.203,399 693.550,049	32	436.209,505 693.552,541	6.595	32	436.209,505 693.552,541	33	436.215,089 693.554,597	5.95	33	436.215,089 693.554,597	34	436.220,596 693.557,028	6.02
34	436.220,596 693.557,028	35	436.227,497 693.559,064	7.195	35	436.227,497 693.559,064	36	436.235,229 693.559,479	7.743	36	436.235,229 693.559,479	37	436.243,666 693.559,022	8.449
37	436.243,666 693.559,022	38	436.248,948 693.558,528	5.305	38	436.248,948 693.558,528	39	436.256,922 693.560,708	8.267	39	436.256,922 693.560,708	40	436.268,56 693.565,697	12.662
40	436.268,56 693.565,697	41	436.271,866 693.567,515	3.773	41	436.271,866 693.567,515	42	436.275,341 693.569,456	3.98	42	436.275,341 693.569,456	43	436.283,732 693.574,702	9.896
43	436.283,732 693.574,702	44	436.289,859 693.580,011	8.107	44	436.289,859 693.580,011	45	436.296,465 693.586,387	9.181	45	436.296,465 693.586,387	1	436.302,421 693.590,545	7.264

** Lungimile segmentelor sunt determinate în planul de proiecție Stereo 70 și sunt rotunjite la 1 milimetru.

*** Distanța dintre puncte este formată din segmente cumulate ce sunt mai mici decât valoarea 1 milimetru.

**DATE DESPRE IMOBILUL NR. 4547**

Oficiul de Cadastru și Publicitate Imobiliară MARAMURES
Biroul de Cadastru și Publicitate Imobiliară Dragomiresti

A. Partea I. Descrierea imobilului

TEREN Extravilan

Nr. CF vechi:196

Adresa: Jud. Maramures, Locul numit "Fața Văii Luncii"

Nr. Crt	Nr cadastral Nr. topografic	Suprafața* (mp)	Observații / Referințe
A1		986	Sector cadastral:60 Teren neimprejmuit; parte din nr. topografic 3824

B. Partea II. Proprietari și acte

Inscrieri privitoare la dreptul de proprietate și alte drepturi reale		Referințe
4547 / 03/08/2024		
Act Normativ nr. Legea nr. 7, din 13/03/1996 emis de Parlamentul României;		
B1	Intabulare, drept de PROPRIETATE, dobandit prin Lege, cota actuala 1/1 1) NEIDENTIFICAT NEIDENTIFICAT	A1
B2	se notează mențiunea „proprietar neidentificat,, în baza art.13 alin. 15 din Legea 7/1996	A1

C. Partea III. SARCINI .

Inscrieri privind dezmembramintele dreptului de proprietate, drepturi reale de garanție și sarcini	Referințe
NU SUNT	

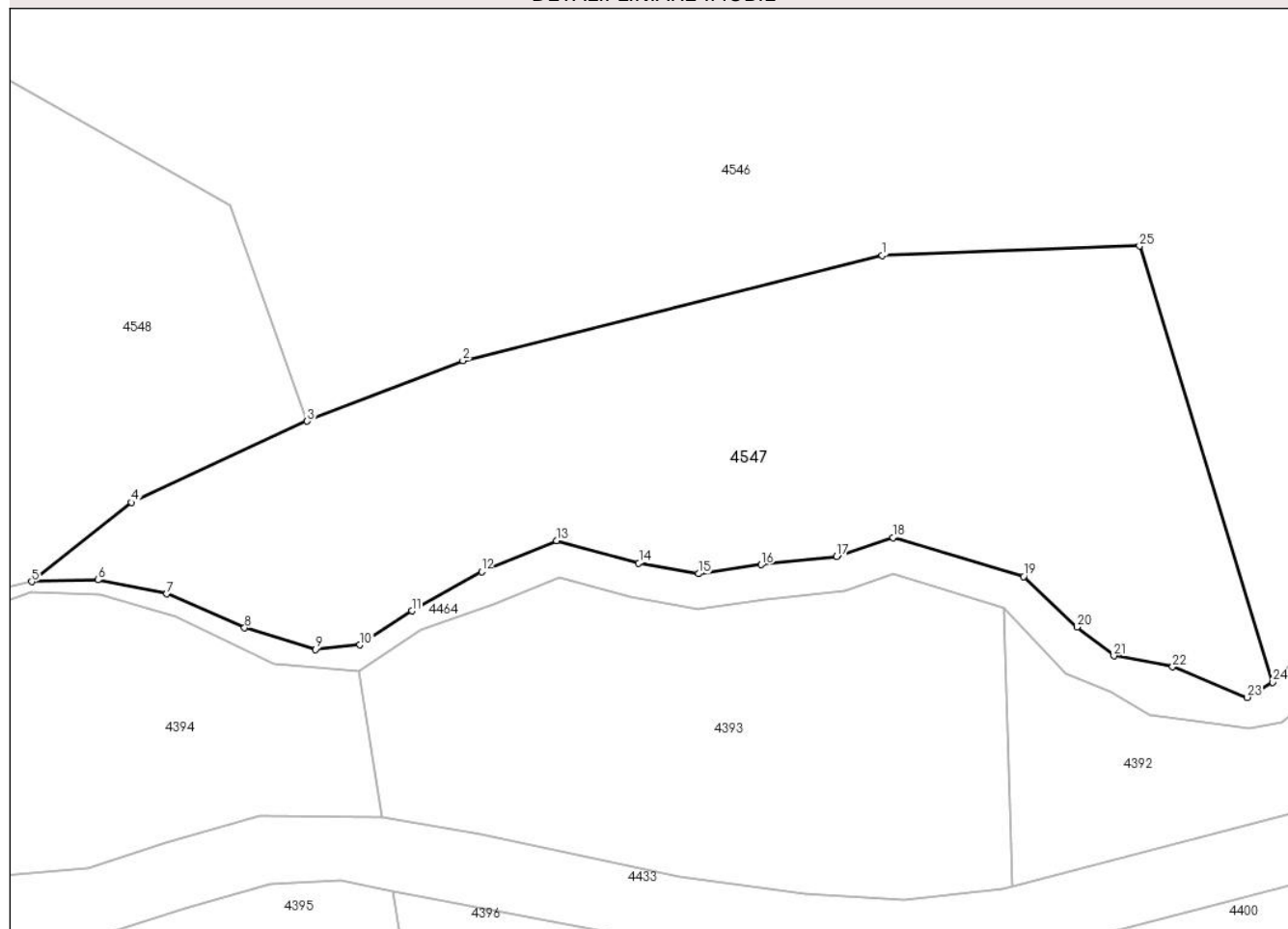
Anexa Nr. 1 La Partea I

Teren

Nr cadastral	Suprafața (mp)*	Observații / Referințe
	986	parte din nr. topografic 3824

* Suprafața este determinată în planul de proiecție Stereo 70.

DETALII LINIARE IMOBIL



Date referitoare la teren

Crt	Categorie folosință	Intravilan	Suprafața (mp)	Tarla	Parcelă	Nr. topo	Observații / Referințe
1	faneata	NU	986	-	-	-	Împădurită

Lungime Segmente

1) Valorile lungimilor segmentelor sunt obținute din proiecție în plan.

Punct început	X / Y	Punct sfârșit	X / Y	Lungime segment (** (m)
1	436.163,145 693.563,551	2	436.138,614 693.557,394	25.292
3	436.129,494 693.553,865	4	436.119,232 693.549,111	11.31
5	436.113,393 693.544,477	6	436.117,27 693.544,593	3.879
7	436.121,295 693.543,772	8	436.125,84 693.541,782	4.962
9	436.129,999 693.540,527	10	436.132,594 693.540,787	2.608

Punct început	X / Y	Punct sfârșit	X / Y	Lungime segment (** (m)
2	436.138,614 693.557,394	3	436.129,494 693.553,865	9.779
4	436.119,232 693.549,111	5	436.113,393 693.544,477	7.454
6	436.117,27 693.544,593	7	436.121,295 693.543,772	4.108
8	436.125,84 693.541,782	9	436.129,999 693.540,527	4.344
10	436.132,594 693.540,787	11	436.135,625 693.542,777	3.626

Punct început	X / Y	Punct sfârșit	X / Y	Lungime segment (** (m)
11	436.135,625 693.542,777	12	436.139,709 693.545,073	4.685
13	436.144,097 693.546,883	14	436.148,905 693.545,574	4.983
15	436.152,394 693.544,945	16	436.156,062 693.545,477	3.706
17	436.160,482 693.545,969	18	436.163,769 693.547,063	3.464
19	436.171,414 693.544,785	20	436.174,537 693.541,837	4.295
21	436.176,699 693.540,144	22	436.180,128 693.539,509	3.487
23	436.184,491 693.537,717	24	436.185,987 693.538,61	1.742
25	436.178,204 693.564,103	1	436.163,145 693.563,551	15.069

Punct început	X / Y	Punct sfârșit	X / Y	Lungime segment (** (m)
12	436.139,709 693.545,073	13	436.144,097 693.546,883	4.747
14	436.148,905 693.545,574	15	436.152,394 693.544,945	3.545
16	436.156,062 693.545,477	17	436.160,482 693.545,969	4.447
18	436.163,769 693.547,063	19	436.171,414 693.544,785	7.977
20	436.174,537 693.541,837	21	436.176,699 693.540,144	2.746
22	436.180,128 693.539,509	23	436.184,491 693.537,717	4.717
24	436.185,987 693.538,61	25	436.178,204 693.564,103	26.655

** Lungimile segmentelor sunt determinate în planul de proiecție Stereo 70 și sunt rotunjite la 1 milimetru.

*** Distanța dintre puncte este formată din segmente cumulate ce sunt mai mici decât valoarea 1 milimetru.

**DATE DESPRE IMOBILUL NR. 4548**

Oficiul de Cadastru și Publicitate Imobiliară MARAMURES
Biroul de Cadastru și Publicitate Imobiliară Dragomirești

A. Partea I. Descrierea imobilului

TEREN Extravilan

Nr. CF vechi:1239
Nr. topografic:3826

Adresa: Jud. Maramures, Locul numit "Fața Văii Luncii"

Nr. Crt	Nr cadastral Nr. topografic	Suprafața* (mp)	Observații / Referințe
A1		5.021	Sector cadastral:60 Teren neimprejmuit;

B. Partea II. Proprietari și acte

Inscrieri privitoare la dreptul de proprietate și alte drepturi reale		Referințe
4548 / 03/08/2024		
Act Normativ nr. Legea nr. 7, din 13/03/1996 emis de Parlamentul României;		
B1	Intabulare, drept de PROPRIETATE, dobândit prin Lege, cota actuala 1/1 1) NEIDENTIFICAT NEIDENTIFICAT	A1
Act Administrativ nr. Adeverință nr. 3084, din 30/07/2024 emis de Primăria Comunei Strâmtura;		
B2	Se notează posesia faptică în favoarea lui 1) TOMȘA GAVRILĂ	A1

C. Partea III. SARCINI .

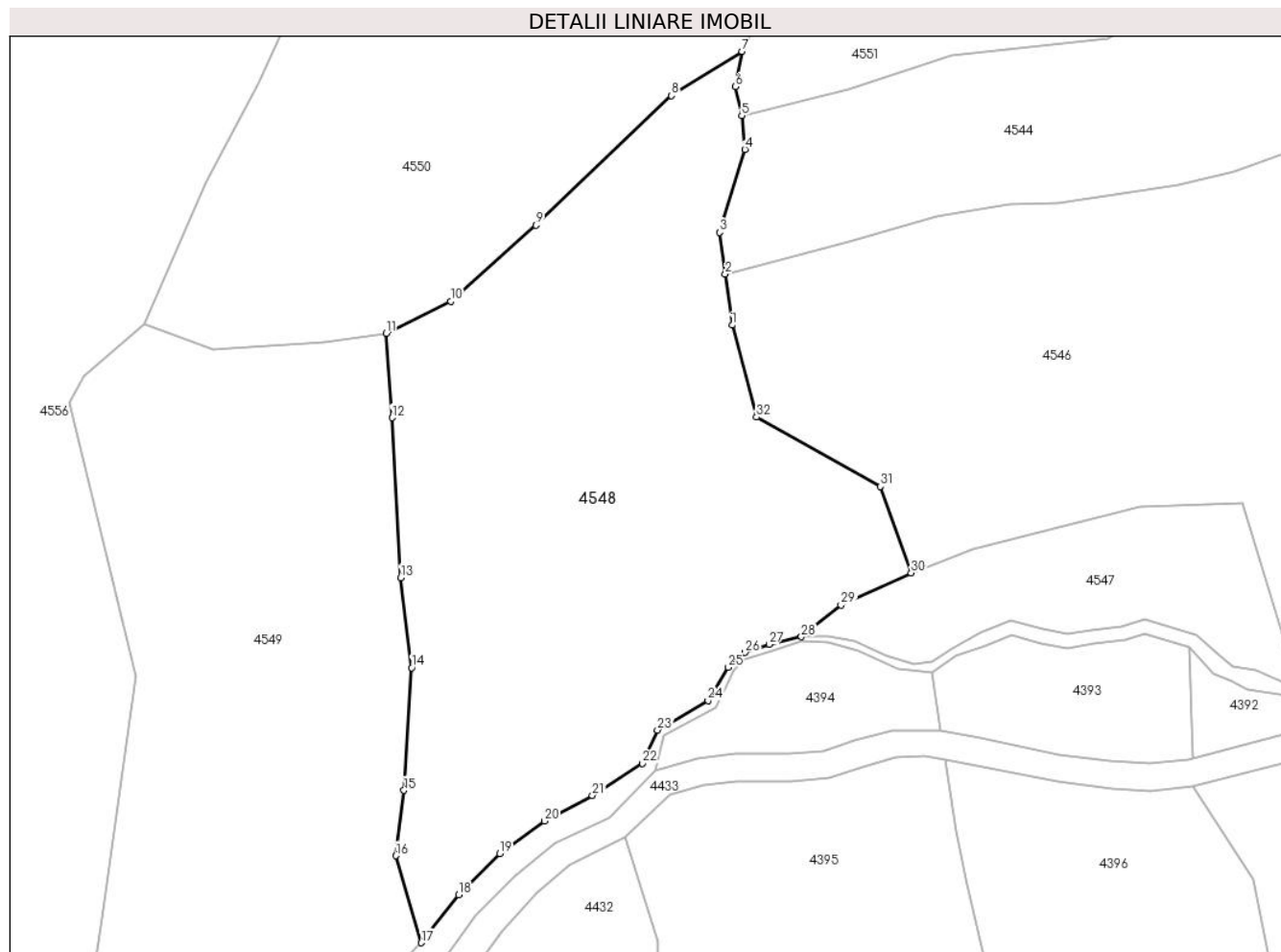
Inscrieri privind dezmembramintele dreptului de proprietate, drepturi reale de garanție și sarcini	Referințe
NU SUNT	

Anexa Nr. 1 La Partea I

Teren

Nr cadastral	Suprafața (mp)*	Observații / Referințe
	5.021	

* Suprafața este determinată în planul de proiecție Stereo 70.



Date referitoare la teren

Crt	Categorie folosință	Intravilan	Suprafața (mp)	Tarla	Parcelă	Nr. topo	Observații / Referințe
1	faneata	NU	5.021	-	-	-	

Lungime Segmente

1) Valorile lungimilor segmentelor sunt obținute din proiecție în plan.

Punct început	X / Y	Punct sfârșit	X / Y	Lungime segment (** (m)
1	436.103,267 693.590,154	2	436.102,234 693.597,673	7.59
3	436.101,399 693.603,755	4	436.105,102 693.615,914	12.71
5	436.104,653 693.620,884	6	436.103,707 693.625,106	4.327
7	436.104,666 693.630,278	8	436.094,344 693.623,787	12.193
9	436.074,452 693.604,805	10	436.061,933 693.593,653	16.766

Punct început	X / Y	Punct sfârșit	X / Y	Lungime segment (** (m)
2	436.102,234 693.597,673	3	436.101,399 693.603,755	6.139
4	436.105,102 693.615,914	5	436.104,653 693.620,884	4.99
6	436.103,707 693.625,106	7	436.104,666 693.630,278	5.26
8	436.094,344 693.623,787	9	436.074,452 693.604,805	27.496
10	436.061,933 693.593,653	11	436.052,505 693.588,981	10.522

Punct început	X / Y	Punct sfârșit	X / Y	Lungime segment (** (m)
11	436.052,505 693.588,981	12	436.053,337 693.576,579	12.43
13	436.054,593 693.553,144	14	436.056,226 693.539,938	13.307
15	436.055,097 693.521,969	16	436.053,897 693.512,385	9.659
17	436.057,616 693.499,628	18	436.063,106 693.506,657	8.919
19	436.069,155 693.512,704	20	436.075,697 693.517,483	8.102
21	436.082,736 693.521,223	22	436.090,089 693.525,925	8.728
23	436.092,292 693.530,809	24	436.099,718 693.535,146	8.6
25	436.102,696 693.540,002	26	436.105,14 693.542,172	3.268
27	436.108,654 693.543,382	28	436.113,393 693.544,477	4.864
29	436.119,232 693.549,111	30	436.129,494 693.553,865	11.31
31	436.125,027 693.566,512	32	436.106,831 693.576,664	20.836

Punct început	X / Y	Punct sfârșit	X / Y	Lungime segment (** (m)
12	436.053,337 693.576,579	13	436.054,593 693.553,144	23.469
14	436.056,226 693.539,938	15	436.055,097 693.521,969	18.004
16	436.053,897 693.512,385	17	436.057,616 693.499,628	13.288
18	436.063,106 693.506,657	19	436.069,155 693.512,704	8.553
20	436.075,697 693.517,483	21	436.082,736 693.521,223	7.971
22	436.090,089 693.525,925	23	436.092,292 693.530,809	5.358
24	436.099,718 693.535,146	25	436.102,696 693.540,002	5.696
26	436.105,14 693.542,172	27	436.108,654 693.543,382	3.716
28	436.113,393 693.544,477	29	436.119,232 693.549,111	7.454
30	436.129,494 693.553,865	31	436.125,027 693.566,512	13.413
32	436.106,831 693.576,664	1	436.103,267 693.590,154	13.953

** Lungimile segmentelor sunt determinate în planul de proiecție Stereo 70 și sunt rotunjite la 1 milimetru.

*** Distanța dintre puncte este formată din segmente cumulate ce sunt mai mici decât valoarea 1 milimetru.

**DATE DESPRE IMOBILUL NR. 4549**

Oficiul de Cadastru și Publicitate Imobiliară MARAMURES
Biroul de Cadastru și Publicitate Imobiliară Dragomirești

A. Partea I. Descrierea imobilului

TEREN Extravilan

Nr. topografic:3827

Adresa: Jud. Maramures, Locul numit "Fața Văii Luncii"

Nr. Crt	Nr cadastral Nr. topografic	Suprafața* (mp)	Observații / Referințe
A1	53038	4.287	Sector cadastral:60 Teren neimprejmuit;

B. Partea II. Proprietari și acte

Inscrieri privitoare la dreptul de proprietate și alte drepturi reale		Referințe
4549 / 03/08/2024		
Act Normativ nr. Legea nr. 7, din 13/03/1996 emis de Parlamentul României;		
B1	Intabulare, drept de PROPRIETATE, dobândit prin Lege, cota actuala 1/1 1) NEIDENTIFICAT NEIDENTIFICAT	A1
Act Administrativ nr. Adeverință nr. 3085, din 30/07/2024 emis de Primăria Comunei Strâmtura;		
B2	Se notează posesia faptică în favoarea lui 1) IAGĂR VASILE	A1

C. Partea III. SARCINI .

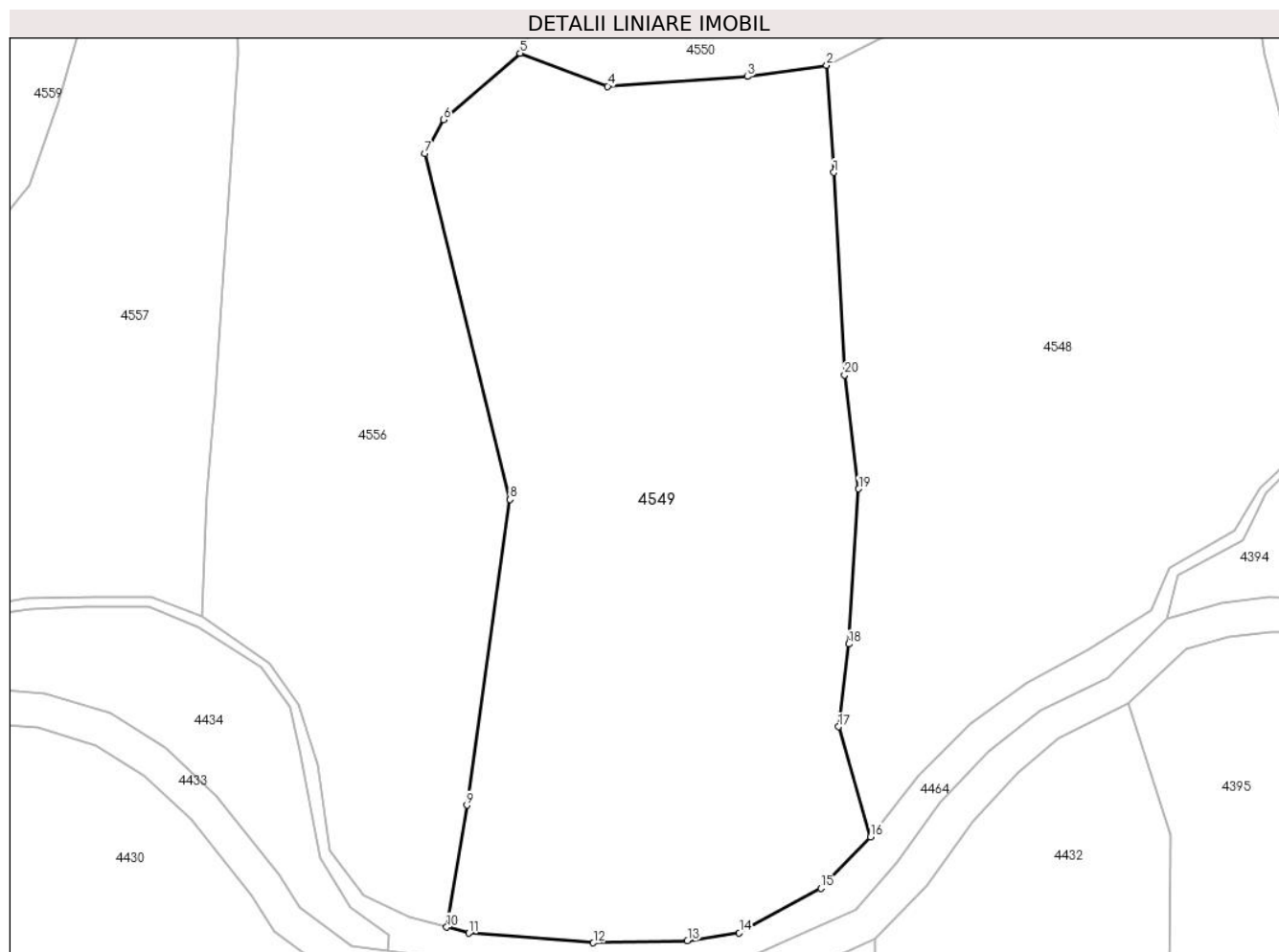
Inscrieri privind dezmembramintele dreptului de proprietate, drepturi reale de garanție și sarcini	Referințe
NU SUNT	

Anexa Nr. 1 La Partea I

Teren

Nr cadastral	Suprafața (mp)*	Observații / Referințe
53038	4.287	

* Suprafața este determinată în planul de proiecție Stereo 70.



Date referitoare la teren

Crt	Categorie folosință	Intravilan	Suprafața (mp)	Tarla	Parcelă	Nr. topo	Observații / Referințe
1	faneata	NU	4.287	-	-	-	

Lungime Segmente

1) Valorile lungimilor segmentelor sunt obținute din proiecție în plan.

Punct început	X / Y	Punct sfârșit	X / Y	Lungime segment (** (m)
1	436.053,337 693.576,579	2	436.052,505 693.588,981	12.43
2	436.052,505 693.588,981	3	436.043,32 693.587,691	9.275
3	436.043,32 693.587,691	4	436.027,133 693.586,569	16.226
4	436.027,133 693.586,569	5	436.016,991 693.590,394	10.839
5	436.016,991 693.590,394	6	436.008,109 693.582,713	11.743

Punct început	X / Y	Punct sfârșit	X / Y	Lungime segment (** (m)
6	436.008,109 693.582,713	7	436.005,922 693.578,766	4.512
7	436.005,922 693.578,766	8	436.015,821 693.538,704	41.267
8	436.015,821 693.538,704	9	436.010,829 693.503,289	35.765
9	436.010,829 693.503,289	10	436.008,49 693.489,169	14.312
10	436.008,49 693.489,169	11	436.011,043 693.488,474	2.646
11	436.011,043 693.488,474	12	436.025,462 693.487,366	14.462
12	436.025,462 693.487,366	13	436.036,377 693.487,588	10.917
13	436.036,377 693.487,588	14	436.042,384 693.488,504	6.076
14	436.042,384 693.488,504	15	436.051,831 693.493,673	10.769
15	436.051,831 693.493,673	16	436.057,616 693.499,628	8.302
16	436.057,616 693.499,628	17	436.053,897 693.512,385	13.288
17	436.053,897 693.512,385	18	436.055,097 693.521,969	9.659
18	436.055,097 693.521,969	19	436.056,226 693.539,938	18.004
19	436.056,226 693.539,938	20	436.054,593 693.553,144	13.307
20	436.054,593 693.553,144	1	436.053,337 693.576,579	23.469

** Lungimile segmentelor sunt determinate în planul de proiecție Stereo 70 și sunt rotunjite la 1 milimetru.

*** Distanța dintre puncte este formată din segmente cumulate ce sunt mai mici decât valoarea 1 milimetru.

**DATE DESPRE IMOBILUL NR. 4550**

Oficiul de Cadastru și Publicitate Imobiliară MARAMURES
Biroul de Cadastru și Publicitate Imobiliară Dragomiresti

A. Partea I. Descrierea imobilului

TEREN Extravilan

Nr. CF vechi:488

Adresa: Jud. Maramures, Locul numit "Fața Văii Luncii"

Nr. Crt	Nr cadastral Nr. topografic	Suprafața* (mp)	Observații / Referințe
A1		7.358	Sector cadastral:60 Teren neimprejmuit; parte din nr. topografic 3828

B. Partea II. Proprietari și acte

Inscrieri privitoare la dreptul de proprietate și alte drepturi reale		Referințe
4550 / 03/08/2024		
Act Normativ nr. Legea nr. 7, din 13/03/1996 emis de Parlamentul României;		
B1	Intabulare, drept de PROPRIETATE, dobandit prin Lege, cota actuala 1/1 1) NEIDENTIFICAT NEIDENTIFICAT	A1
Act Administrativ nr. Adeverință nr. 3086, din 30/07/2024 emis de Primăria Comunei Strâmtura;		
B2	Se notează posesia faptică în favoarea lui 1) ARDELEAN GHEORGHE	A1

C. Partea III. SARCINI .

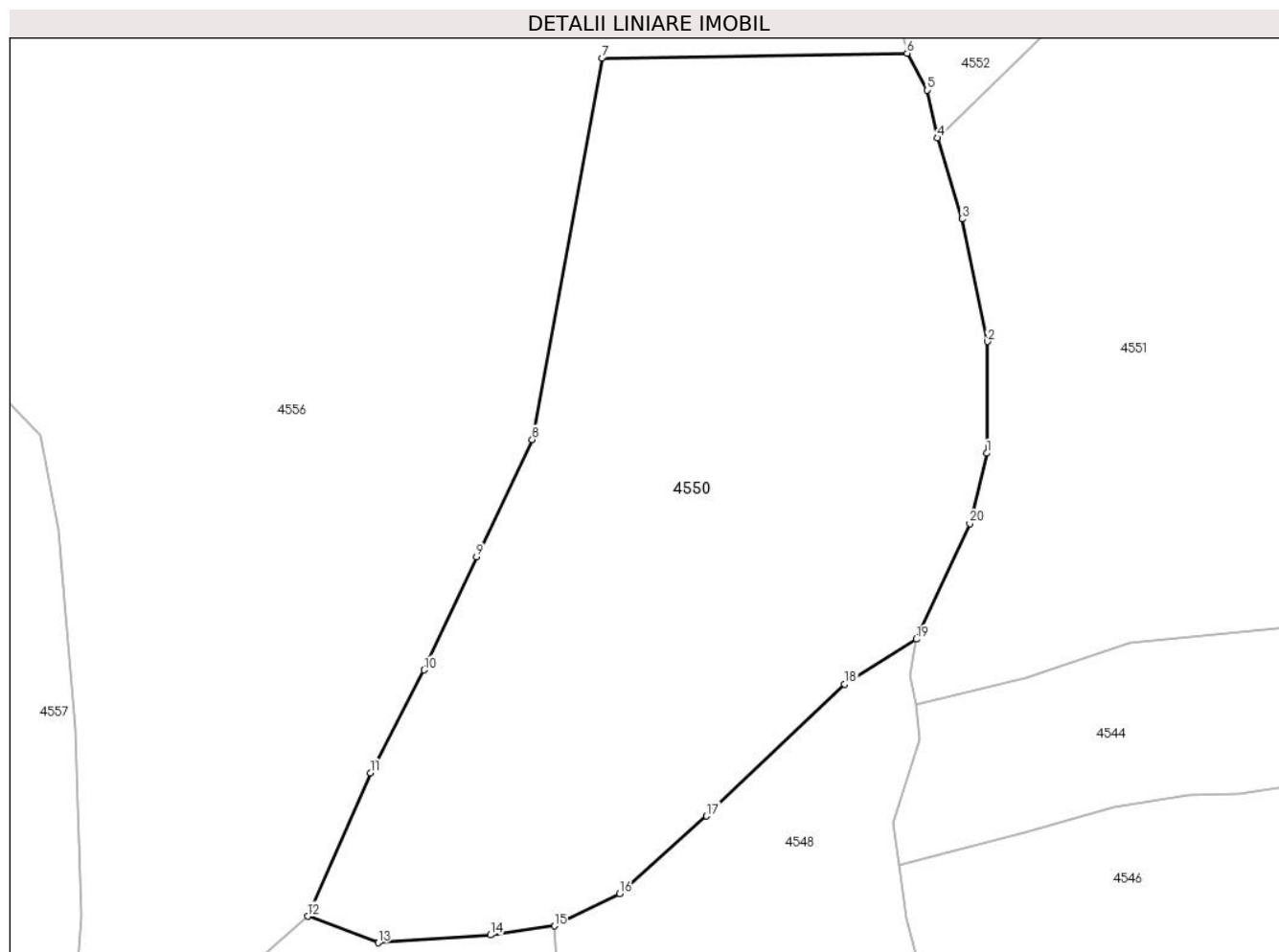
Inscrieri privind dezmembramintele dreptului de proprietate, drepturi reale de garanție și sarcini	Referințe
NU SUNT	

Anexa Nr. 1 La Partea I

Teren

Nr cadastral	Suprafața (mp)*	Observații / Referințe
	7.358	parte din nr. topografic 3828

* Suprafața este determinată în planul de proiecție Stereo 70.



Date referitoare la teren

Crt	Categorie folosință	Intravilan	Suprafața (mp)	Tarla	Parcelă	Nr. topo	Observații / Referințe
1	faneata	NU	4.358	-	-	-	
2	faneata	NU	3.000	-	-	-	Împădurită

Lungime Segmente

1) Valorile lungimilor segmentelor sunt obținute din proiecție în plan.

Punct început	X / Y	Punct sfârșit	X / Y	Lungime segment (** (m)
1	436.114,837 693.657,06	2	436.114,945 693.673,126	16.066
2	436.114,945 693.673,126	3	436.111,282 693.690,793	18.043
3	436.111,282 693.690,793	4	436.107,756 693.702,443	12.172
4	436.107,756 693.702,443	5	436.106,263 693.709,321	7.038

Punct început	X / Y	Punct sfârșit	X / Y	Lungime segment (** (m)
5	436.106,263 693.709,321	6	436.103,341 693.714,637	6.066
6	436.103,341 693.714,637	7	436.059,394 693.713,904	43.953
7	436.059,394 693.713,904	8	436.049,336 693.659,026	55.792
8	436.049,336 693.659,026	9	436.041,299 693.642,141	18.7
9	436.041,299 693.642,141	10	436.033,765 693.625,836	17.961
10	436.033,765 693.625,836	11	436.026,005 693.611,019	16.726
11	436.026,005 693.611,019	12	436.016,991 693.590,394	22.509
12	436.016,991 693.590,394	13	436.027,133 693.586,569	10.839
13	436.027,133 693.586,569	14	436.043,32 693.587,691	16.226
14	436.043,32 693.587,691	15	436.052,505 693.588,981	9.275
15	436.052,505 693.588,981	16	436.061,933 693.593,653	10.522
16	436.061,933 693.593,653	17	436.074,452 693.604,805	16.766
17	436.074,452 693.604,805	18	436.094,344 693.623,787	27.496
18	436.094,344 693.623,787	19	436.104,666 693.630,278	12.193
19	436.104,666 693.630,278	20	436.112,384 693.646,907	18.333
20	436.112,384 693.646,907	1	436.114,837 693.657,06	10.445

** Lungimile segmentelor sunt determinate în planul de proiecție Stereo 70 și sunt rotunjite la 1 milimetru.

*** Distanța dintre puncte este formată din segmente cumulate ce sunt mai mici decât valoarea 1 milimetru.

**DATE DESPRE IMOBILUL NR. 4551**

Oficiul de Cadastru și Publicitate Imobiliară MARAMURES
Biroul de Cadastru și Publicitate Imobiliară Dragomiresti

A. Partea I. Descrierea imobilului

TEREN Extravilan

Nr. CF vechi:196

Adresa: Jud. Maramures, Locul numit "Fața Văii Luncii"

Nr. Crt	Nr cadastral Nr. topografic	Suprafața* (mp)	Observații / Referințe
A1		11.501	Sector cadastral:60 Teren neimprejmuit; parte din nr. topografic 3824

B. Partea II. Proprietari și acte

Inscrieri privitoare la dreptul de proprietate și alte drepturi reale		Referințe
4551 / 03/08/2024		
Act Normativ nr. Legea nr. 7, din 13/03/1996 emis de Parlamentul României;		
B1	Intabulare, drept de PROPRIETATE, dobandit prin Lege, cota actuala 1/1 1) NEIDENTIFICAT NEIDENTIFICAT	A1
Act Administrativ nr. Adeverință nr. 3087, din 30/07/2024 emis de Primăria Comunei Strâmtura;		
B2	Se notează posesia faptică în favoarea lui 1) ROMAN ANAMARIA	A1

C. Partea III. SARCINI .

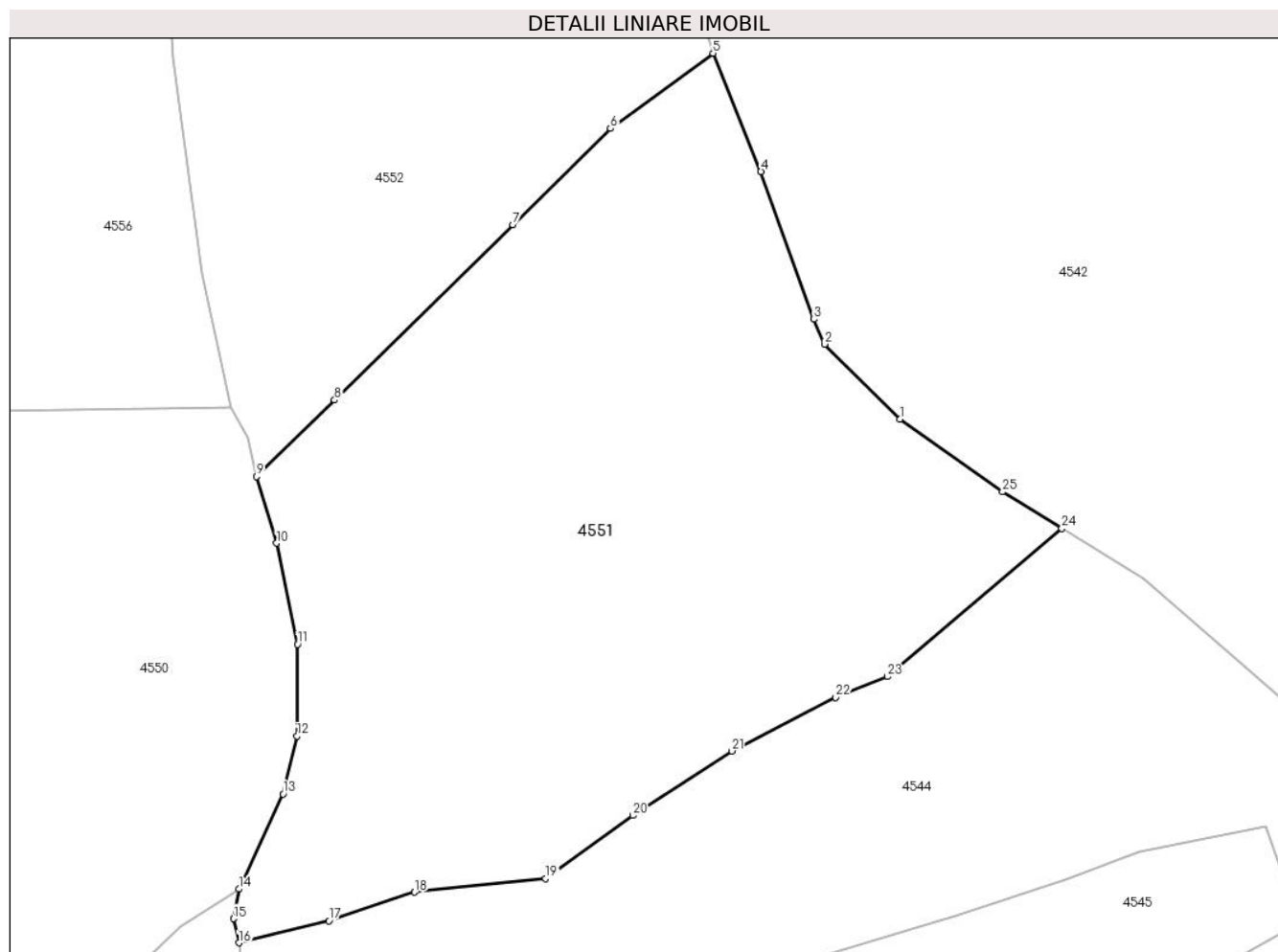
Inscrieri privind dezmembramintele dreptului de proprietate, drepturi reale de garanție și sarcini	Referințe
NU SUNT	

Anexa Nr. 1 La Partea I

Teren

Nr cadastral	Suprafața (mp)*	Observații / Referințe
	11.501	parte din nr. topografic 3824

* Suprafața este determinată în planul de proiecție Stereo 70.



Date referitoare la teren

Crt	Categorie folosință	Intravilan	Suprafața (mp)	Tarla	Parcelă	Nr. topo	Observații / Referințe
1	faneata	NU	11.501	-	-	-	

Lungime Segmente

1) Valorile lungimilor segmentelor sunt obținute din proiecție în plan.

Punct început	X / Y	Punct sfârșit	X / Y	Lungime segment (** (m)
1	436.220,394 693.712,54	2	436.207,219 693.725,634	18.575
3	436.205,363 693.729,982	4	436.196,083 693.755,838	27.471
5	436.187,677 693.776,538	6	436.169,724 693.763,383	22.257
7	436.152,634 693.746,542	8	436.121,405 693.715,859	43.78
9	436.107,756 693.702,443	10	436.111,282 693.690,793	12.172

Punct început	X / Y	Punct sfârșit	X / Y	Lungime segment (** (m)
2	436.207,219 693.725,634	3	436.205,363 693.729,982	4.728
4	436.196,083 693.755,838	5	436.187,677 693.776,538	22.342
6	436.169,724 693.763,383	7	436.152,634 693.746,542	23.993
8	436.121,405 693.715,859	9	436.107,756 693.702,443	19.139
10	436.111,282 693.690,793	11	436.114,945 693.673,126	18.043

Punct început	X / Y	Punct sfârșit	X / Y	Lungime segment (** (m)
11	436.114,945 693.673,126	12	436.114,837 693.657,06	16.066
13	436.112,384 693.646,907	14	436.104,666 693.630,278	18.333
15	436.103,707 693.625,106	16	436.104,653 693.620,884	4.327
17	436.120,399 693.624,728	18	436.135,434 693.629,726	15.844
19	436.158,371 693.632,086	20	436.173,627 693.643,147	18.844
21	436.190,965 693.654,435	22	436.209,166 693.663,821	20.479
23	436.218,214 693.667,453	24	436.248,765 693.693,376	40.067
25	436.238,393 693.699,787	1	436.220,394 693.712,54	22.059

Punct început	X / Y	Punct sfârșit	X / Y	Lungime segment (** (m)
12	436.114,837 693.657,06	13	436.112,384 693.646,907	10.445
14	436.104,666 693.630,278	15	436.103,707 693.625,106	5.26
16	436.104,653 693.620,884	17	436.120,399 693.624,728	16.208
18	436.135,434 693.629,726	19	436.158,371 693.632,086	23.058
20	436.173,627 693.643,147	21	436.190,965 693.654,435	20.689
22	436.209,166 693.663,821	23	436.218,214 693.667,453	9.75
24	436.248,765 693.693,376	25	436.238,393 693.699,787	12.193

** Lungimile segmentelor sunt determinate în planul de proiecție Stereo 70 și sunt rotunjite la 1 milimetru.

*** Distanța dintre puncte este formată din segmente cumulate ce sunt mai mici decât valoarea 1 milimetru.

**DATE DESPRE IMOBILUL NR. 4552**

Oficiul de Cadastru și Publicitate Imobiliară MARAMURES
Biroul de Cadastru și Publicitate Imobiliară Dragomirești

A. Partea I. Descrierea imobilului

TEREN Extravilan

Nr. CF vechi:1705

Nr. topografic:3823, 3822

Adresa: Jud. Maramures, Locul numit "Fața Văii Luncii"

Nr. Crt	Nr cadastral Nr. topografic	Suprafața* (mp)	Observații / Referințe
A1	50682	9.034	Sector cadastral:60 Teren neimprejmuit;

B. Partea II. Proprietari și acte

Inscrieri privitoare la dreptul de proprietate și alte drepturi reale		Referințe
4552 / 03/08/2024		
Act Normativ nr. Legea nr. 7, din 13/03/1996 emis de Parlamentul României;		
B1	Intabulare, drept de PROPRIETATE, dobândit prin Lege, cota actuala 1/1 1) NEIDENTIFICAT NEIDENTIFICAT	A1
Act Administrativ nr. Adeverință nr. 3088, din 30/07/2024 emis de Primăria Comunei Strâmtura;		
B2	Se notează posesia faptică în favoarea lui 1) ORZA FLOARE	A1

C. Partea III. SARCINI .

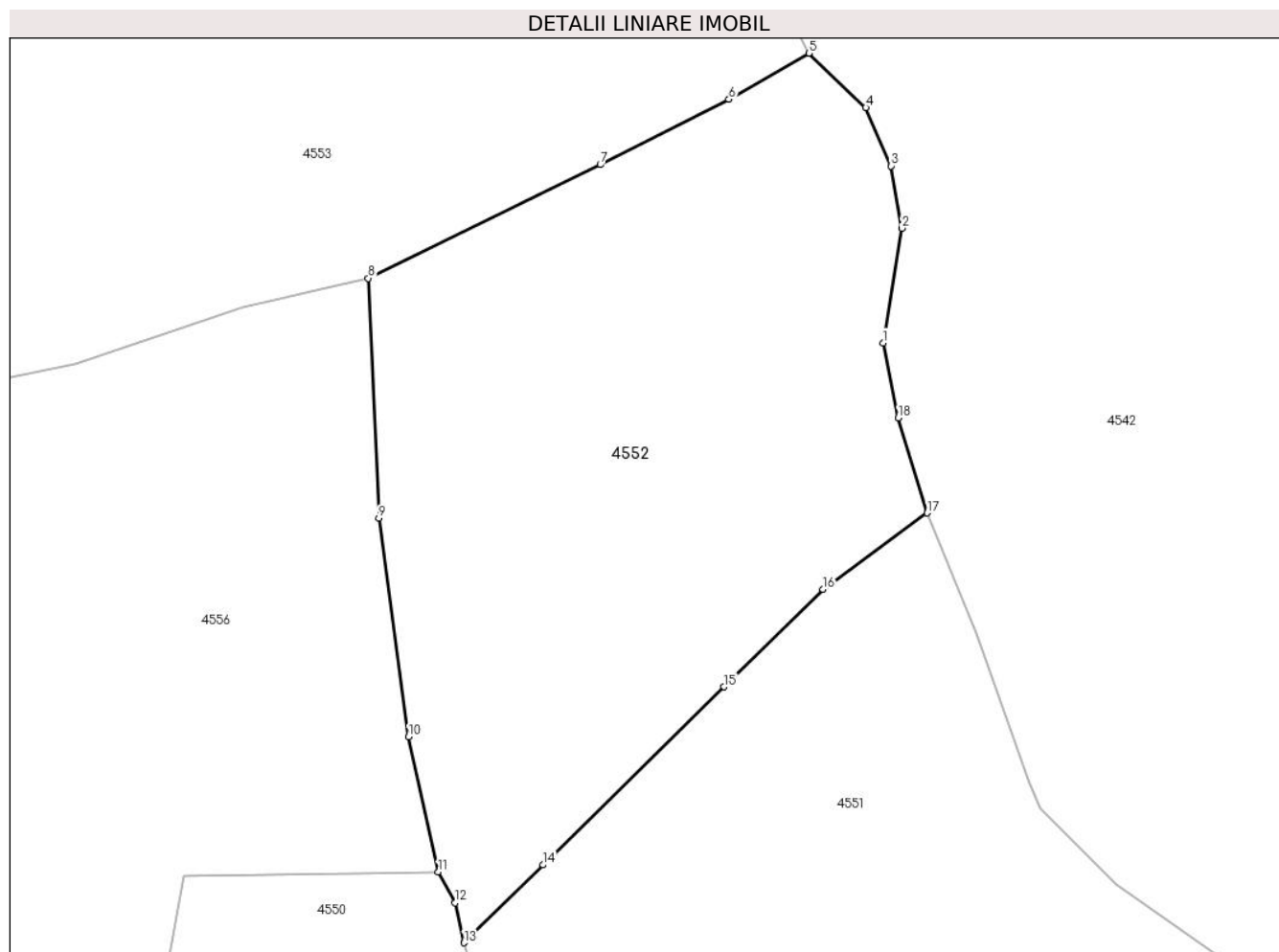
Inscrieri privind dezmembramintele dreptului de proprietate, drepturi reale de garanție și sarcini	Referințe
NU SUNT	

Anexa Nr. 1 La Partea I

Teren

Nr cadastral	Suprafața (mp)*	Observații / Referințe
50682	9.034	

* Suprafața este determinată în planul de proiecție Stereo 70.



Date referitoare la teren

Crt	Categorie folosință	Intravilan	Suprafața (mp)	Tarla	Parcelă	Nr. topo	Observații / Referințe
1	faneata	NU	9.034	-	-	-	

Lungime Segmente

1) Valorile lungimilor segmentelor sunt obținute din proiecție în plan.

Punct început	X / Y	Punct sfârșit	X / Y	Lungime segment (** (m)
1	436.180,071 693.805,825	2	436.183,33 693.825,623	20.064
2	436.183,33 693.825,623	3	436.181,471 693.836,342	10.879
3	436.181,471 693.836,342	4	436.177,08 693.846,37	10.947
4	436.177,08 693.846,37	5	436.167,254 693.855,77	13.598
5	436.167,254 693.855,77	6	436.153,455 693.847,832	15.919

Punct început	X / Y	Punct sfârșit	X / Y	Lungime segment (** (m)
6	436.153,455 693.847,832	7	436.131,294 693.836,551	24.867
7	436.131,294 693.836,551	8	436.091,253 693.816,985	44.566
8	436.091,253 693.816,985	9	436.093,11 693.775,611	41.416
9	436.093,11 693.775,611	10	436.098,218 693.737,931	38.025
10	436.098,218 693.737,931	11	436.103,341 693.714,637	23.851
11	436.103,341 693.714,637	12	436.106,263 693.709,321	6.066
12	436.106,263 693.709,321	13	436.107,756 693.702,443	7.038
13	436.107,756 693.702,443	14	436.121,405 693.715,859	19.139
14	436.121,405 693.715,859	15	436.152,634 693.746,542	43.78
15	436.152,634 693.746,542	16	436.169,724 693.763,383	23.993
16	436.169,724 693.763,383	17	436.187,677 693.776,538	22.257
17	436.187,677 693.776,538	18	436.182,663 693.792,879	17.093
18	436.182,663 693.792,879	1	436.180,071 693.805,825	13.203

** Lungimile segmentelor sunt determinate în planul de proiecție Stereo 70 și sunt rotunjite la 1 milimetru.

*** Distanța dintre puncte este formată din segmente cumulate ce sunt mai mici decât valoarea 1 milimetru.

**DATE DESPRE IMOBILUL NR. 4553**

Oficiul de Cadastru și Publicitate Imobiliară MARAMURES
Biroul de Cadastru și Publicitate Imobiliară Dragomiresti

A. Partea I. Descrierea imobilului

TEREN Extravilan

Nr. CF vechi:4254, 3197

Adresa: Jud. Maramures, Locul numit "Fața Văii Luncii"

Nr. Crt	Nr cadastral Nr. topografic	Suprafața* (mp)	Observații / Referințe
A1		17.397	Sector cadastral:60 Teren neimprejmuit; parte din nr. topografic 3821, 3830

B. Partea II. Proprietari și acte

Inscrieri privitoare la dreptul de proprietate și alte drepturi reale		Referințe
4553 / 03/08/2024		
Act Normativ nr. Legea nr. 7, din 13/03/1996 emis de Parlamentul României;		
B1	Intabulare, drept de PROPRIETATE, dobandit prin Lege, cota actuala 1/1 1) NEIDENTIFICAT NEIDENTIFICAT	A1
455 / 03/08/2024		
Act Administrativ nr. Adeverință nr. 3089, din 30/07/2024 emis de Primăria Comunei Strâmtura;		
B2	Se notează posesia faptică în favoarea lui 1) BUDA PETRU	A1

C. Partea III. SARCINI .

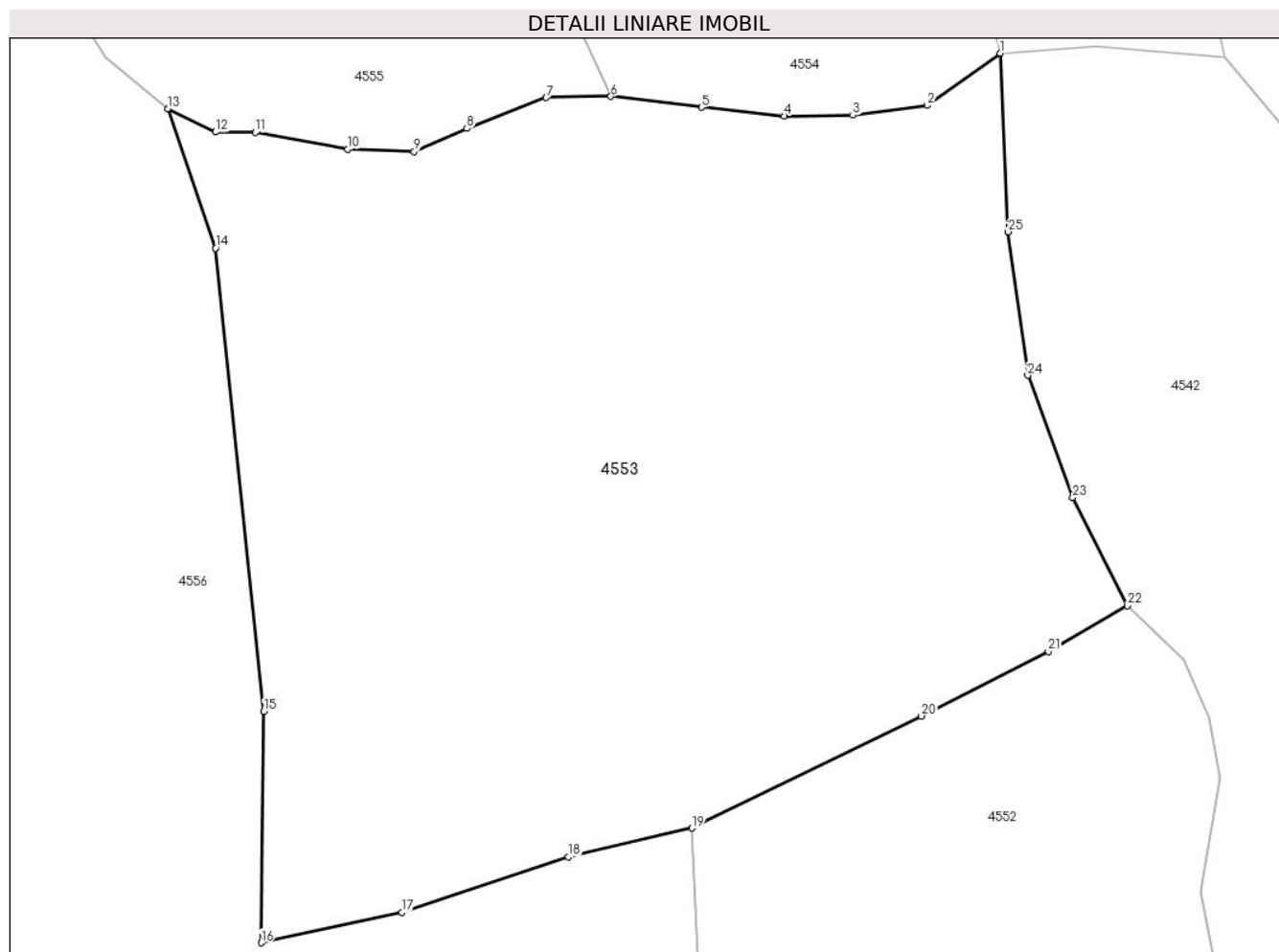
Inscrieri privind dezmembramintele dreptului de proprietate, drepturi reale de garanție și sarcini	Referințe
NU SUNT	

Anexa Nr. 1 La Partea I

Teren

Nr cadastral	Suprafața (mp)*	Observații / Referințe
	17.397	parte din nr. topografic 3821, 3830

* Suprafața este determinată în planul de proiecție Stereo 70.



Date referitoare la teren

Crt	Categorie folosință	Intravilan	Suprafața (mp)	Tarla	Parcelă	Nr. topo	Observații / Referințe
1	faneata	NU	17.397	-	-	-	

Lungime Segmente

1) Valorile lungimilor segmentelor sunt obținute din proiecție în plan.

Punct început	X / Y	Punct sfârșit	X / Y	Lungime segment (** (m)
1	436.145,062 693.952,178	2	436.132,333 693.943,049	15.664
3	436.119,328 693.941,371	4	436.107,368 693.941,23	11.961
5	436.092,923 693.942,752	6	436.077,096 693.944,629	15.938
7	436.065,823 693.944,426	8	436.051,933 693.939,05	14.894
9	436.042,761 693.935,013	10	436.031,19 693.935,453	11.579

Punct început	X / Y	Punct sfârșit	X / Y	Lungime segment (** (m)
2	436.132,333 693.943,049	3	436.119,328 693.941,371	13.113
4	436.107,368 693.941,23	5	436.092,923 693.942,752	14.525
6	436.077,096 693.944,629	7	436.065,823 693.944,426	11.275
8	436.051,933 693.939,05	9	436.042,761 693.935,013	10.021
10	436.031,19 693.935,453	11	436.015,025 693.938,343	16.421

Punct început	X / Y	Punct sfârșit	X / Y	Lungime segment (** (m)
11	436.015,025 693.938,343	12	436.008,076 693.938,428	6.95
13	435.999,783 693.942,518	14	436.008,069 693.918,171	25.718
15	436.016,48 693.837,352	16	436.016,052 693.796,998	40.356
17	436.040,647 693.802,283	18	436.069,679 693.811,958	30.602
19	436.091,253 693.816,985	20	436.131,294 693.836,551	44.566
21	436.153,455 693.847,832	22	436.167,254 693.855,77	15.919
23	436.157,706 693.874,654	24	436.149,857 693.895,987	22.731
25	436.146,478 693.921,026	1	436.145,062 693.952,178	31.184

Punct început	X / Y	Punct sfârșit	X / Y	Lungime segment (** (m)
12	436.008,076 693.938,428	13	435.999,783 693.942,518	9.247
14	436.008,069 693.918,171	15	436.016,48 693.837,352	81.255
16	436.016,052 693.796,998	17	436.040,647 693.802,283	25.156
18	436.069,679 693.811,958	19	436.091,253 693.816,985	22.152
20	436.131,294 693.836,551	21	436.153,455 693.847,832	24.867
22	436.167,254 693.855,77	23	436.157,706 693.874,654	21.161
24	436.149,857 693.895,987	25	436.146,478 693.921,026	25.266

** Lungimile segmentelor sunt determinate în planul de proiecție Stereo 70 și sunt rotunjite la 1 milimetru.

*** Distanța dintre puncte este formată din segmente cumulate ce sunt mai mici decât valoarea 1 milimetru.

**DATE DESPRE IMOBILUL NR. 4554**

Oficiul de Cadastru și Publicitate Imobiliară MARAMURES
Biroul de Cadastru și Publicitate Imobiliară Dragomiresti

A. Partea I. Descrierea imobilului

TEREN Extravilan

Nr. CF vechi:304

Adresa: Jud. Maramures, Locul numit "Fața Văii Luncii"

Nr. Crt	Nr cadastral Nr. topografic	Suprafața* (mp)	Observații / Referințe
A1		16.520	Sector cadastral:60 Teren neimprejmuit; parte din nr. topografic 3911

B. Partea II. Proprietari și acte

Inscrieri privitoare la dreptul de proprietate și alte drepturi reale		Referințe
4554 / 03/08/2024		
Act Normativ nr. Legea nr. 7, din 13/03/1996 emis de Parlamentul României;		
B1	Intabulare, drept de PROPRIETATE, dobandit prin Lege, cota actuala 1/1 1) NEIDENTIFICAT NEIDENTIFICAT	A1
Act Administrativ nr. Adeverință nr. 3090, din 30/07/2024 emis de Primăria Comunei Strâmtura;		
B2	Se notează posesia faptică în favoarea lui 1) BOROICA DUMITRU	A1

C. Partea III. SARCINI .

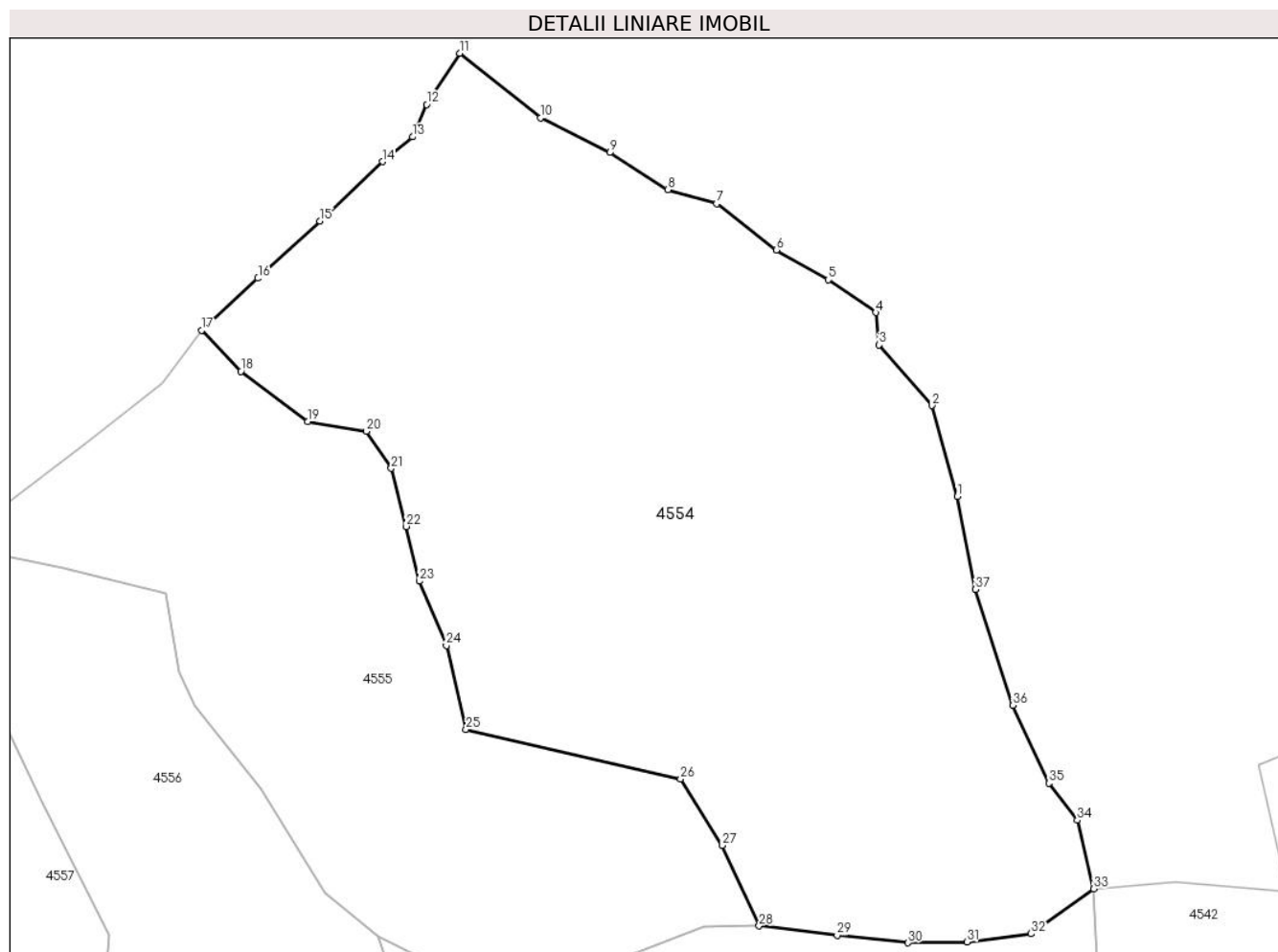
Inscrieri privind dezmembramintele dreptului de proprietate, drepturi reale de garanție și sarcini	Referințe
NU SUNT	

Anexa Nr. 1 La Partea I

Teren

Nr cadastral	Suprafața (mp)*	Observații / Referințe
	16.520	parte din nr. topografic 3911

* Suprafața este determinată în planul de proiecție Stereo 70.



Date referitoare la teren

Crt	Categorie folosință	Intravilan	Suprafața (mp)	Tarla	Parcelă	Nr. topo	Observații / Referințe
1	faneata	NU	16.520	-	-	-	

Lungime Segmente

1) Valorile lungimilor segmentelor sunt obținute din proiecție în plan.

Punct început	X / Y	Punct sfârșit	X / Y	Lungime segment (** (m)
1	436.117,383 694.031,774	2	436.112,198 694.050,259	19.198
3	436.101,446 694.062,542	4	436.100,775 694.069,108	6.6
5	436.091,143 694.075,776	6	436.080,62 694.081,819	12.135
7	436.068,46 694.091,189	8	436.058,585 694.094,014	10.271
9	436.046,761 694.101,577	10	436.032,678 694.108,584	15.73

Punct început	X / Y	Punct sfârșit	X / Y	Lungime segment (** (m)
2	436.112,198 694.050,259	3	436.101,446 694.062,542	16.324
4	436.100,775 694.069,108	5	436.091,143 694.075,776	11.715
6	436.080,62 694.081,819	7	436.068,46 694.091,189	15.351
8	436.058,585 694.094,014	9	436.046,761 694.101,577	14.036
10	436.032,678 694.108,584	11	436.016,315 694.121,731	20.99

Punct început	X / Y	Punct sfârșit	X / Y	Lungime segment (** (m))
11	436.016,315 694.121,731	12	436.009,603 694.111,3	12.404
13	436.006,721 694.104,775	14	436.000,613 694.099,75	7.909
15	435.987,928 694.087,691	16	435.975,348 694.076,082	17.118
17	435.963,875 694.065,528	18	435.971,857 694.057,181	11.549
19	435.985,422 694.047,039	20	435.997,317 694.044,998	12.069
21	436.002,389 694.037,516	22	436.005,422 694.025,71	12.189
23	436.008,055 694.014,586	24	436.013,597 694.001,537	14.177
25	436.017,603 693.984,507	26	436.061,133 693.974,477	44.671
27	436.069,647 693.960,99	28	436.077,096 693.944,629	17.977
29	436.092,923 693.942,752	30	436.107,368 693.941,23	14.525
31	436.119,328 693.941,371	32	436.132,333 693.943,049	13.113
33	436.145,062 693.952,178	34	436.141,702 693.966,092	14.314
35	436.135,923 693.973,627	36	436.128,593 693.989,44	17.429
37	436.121,054 694.012,918	1	436.117,383 694.031,774	19.21

Punct început	X / Y	Punct sfârșit	X / Y	Lungime segment (** (m))
12	436.009,603 694.111,3	13	436.006,721 694.104,775	7.133
14	436.000,613 694.099,75	15	435.987,928 694.087,691	17.502
16	435.975,348 694.076,082	17	435.963,875 694.065,528	15.589
18	435.971,857 694.057,181	19	435.985,422 694.047,039	16.937
20	435.997,317 694.044,998	21	436.002,389 694.037,516	9.039
22	436.005,422 694.025,71	23	436.008,055 694.014,586	11.431
24	436.013,597 694.001,537	25	436.017,603 693.984,507	17.495
26	436.061,133 693.974,477	27	436.069,647 693.960,99	15.95
28	436.077,096 693.944,629	29	436.092,923 693.942,752	15.938
30	436.107,368 693.941,23	31	436.119,328 693.941,371	11.961
32	436.132,333 693.943,049	33	436.145,062 693.952,178	15.664
34	436.141,702 693.966,092	35	436.135,923 693.973,627	9.496
36	436.128,593 693.989,44	37	436.121,054 694.012,918	24.659

** Lungimile segmentelor sunt determinate în planul de proiecție Stereo 70 și sunt rotunjite la 1 milimetru.

*** Distanța dintre puncte este formată din segmente cumulate ce sunt mai mici decât valoarea 1 milimetru.

**DATE DESPRE IMOBILUL NR. 4555**

Oficiul de Cadastru și Publicitate Imobiliară MARAMURES
Biroul de Cadastru și Publicitate Imobiliară Dragomiresti

A. Partea I. Descrierea imobilului

TEREN Extravilan

Nr. CF vechi:304

Adresa: Jud. Maramures, Locul numit "Fața Văii Luncii"

Nr. Crt	Nr cadastral Nr. topografic	Suprafața* (mp)	Observații / Referințe
A1		8.004	Sector cadastral:60 Teren neimprejmuit; parte din nr. topografic 3911

B. Partea II. Proprietari și acte

Inscrieri privitoare la dreptul de proprietate și alte drepturi reale		Referințe
4555 / 03/08/2024		
Act Normativ nr. Legea nr. 7, din 13/03/1996 emis de Parlamentul României;		
B1	Intabulare, drept de PROPRIETATE, dobandit prin Lege, cota actuala 1/1 1) NEIDENTIFICAT NEIDENTIFICAT	A1
Act Administrativ nr. Adeverință nr. 3091, din 30/07/2024 emis de Primăria Comunei Strâmtura;		
B2	Se notează posesia faptică în favoarea lui 1) BOROICA ION	A1

C. Partea III. SARCINI .

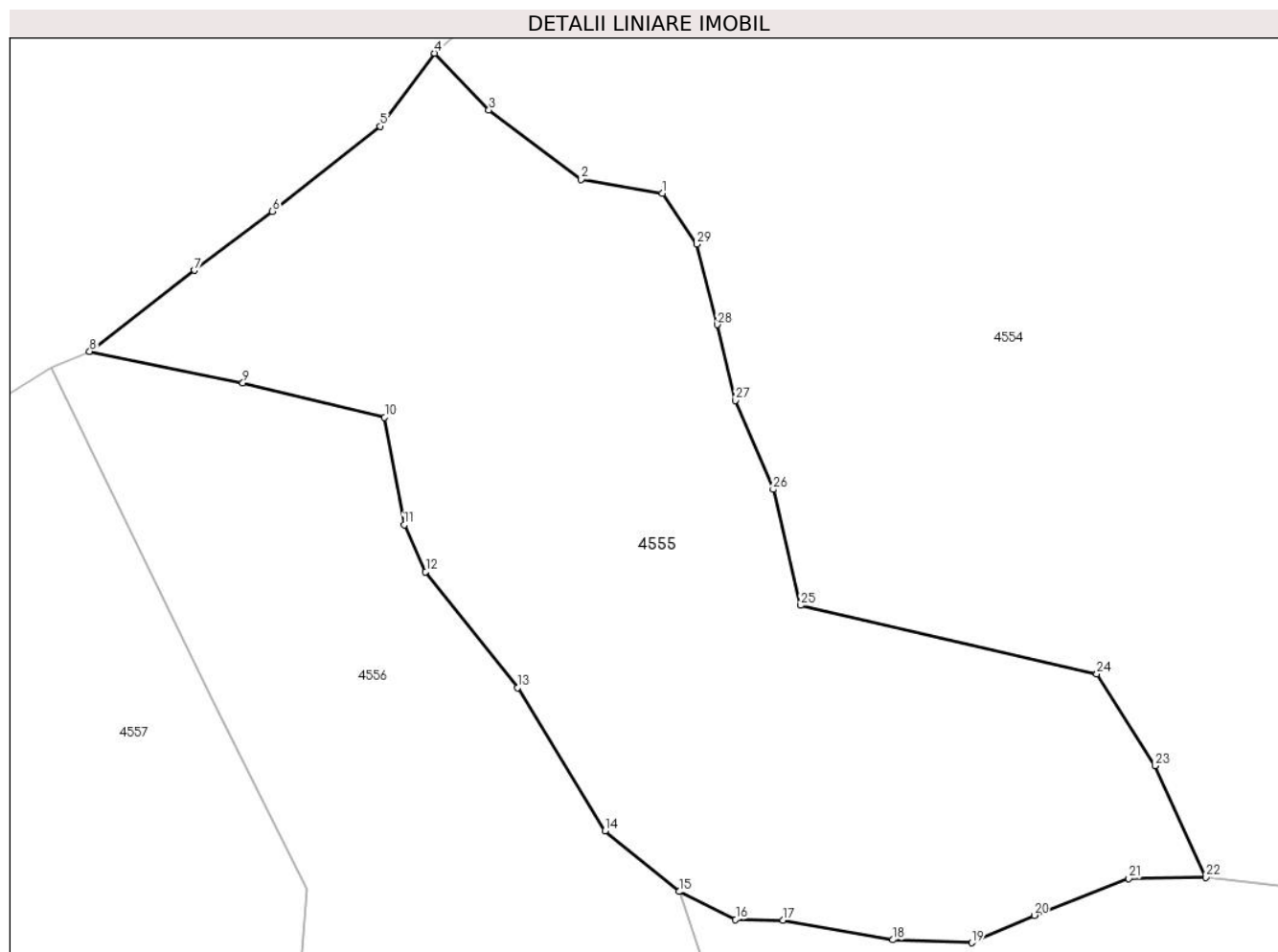
Inscrieri privind dezmembramintele dreptului de proprietate, drepturi reale de garanție și sarcini	Referințe
NU SUNT	

Anexa Nr. 1 La Partea I

Teren

Nr cadastral	Suprafața (mp)*	Observații / Referințe
	8.004	parte din nr. topografic 3911

* Suprafața este determinată în planul de proiecție Stereo 70.



Date referitoare la teren

Crt	Categorie folosință	Intravilan	Suprafața (mp)	Tarla	Parcelă	Nr. topo	Observații / Referințe
1	faneata	NU	8.004	-	-	-	

Lungime Segmente

1) Valorile lungimilor segmentelor sunt obținute din proiecție în plan.

Punct început	X / Y	Punct sfârșit	X / Y	Lungime segment (** (m)
1	435.997,317 694.044,998	2	435.985,422 694.047,039	12.069
3	435.971,857 694.057,181	4	435.963,875 694.065,528	11.549
5	435.955,906 694.054,822	6	435.940,075 694.042,344	20.157
7	435.928,62 694.033,666	8	435.913,239 694.021,794	19.43
9	435.935,738 694.017,181	10	435.956,544 694.012,101	21.417

Punct început	X / Y	Punct sfârșit	X / Y	Lungime segment (** (m)
2	435.985,422 694.047,039	3	435.971,857 694.057,181	16.937
4	435.963,875 694.065,528	5	435.955,906 694.054,822	13.346
6	435.940,075 694.042,344	7	435.928,62 694.033,666	14.371
8	435.913,239 694.021,794	9	435.935,738 694.017,181	22.967
10	435.956,544 694.012,101	11	435.959,423 693.996,315	16.046

Punct început	X / Y	Punct sfârșit	X / Y	Lungime segment (** (m)
11	435.959,423 693.996,315	12	435.962,577 693.989,434	7.569
13	435.976,043 693.972,437	14	435.988,931 693.951,444	24.633
15	435.999,783 693.942,518	16	436.008,076 693.938,428	9.247
17	436.015,025 693.938,343	18	436.031,19 693.935,453	16.421
19	436.042,761 693.935,013	20	436.051,933 693.939,05	10.021
21	436.065,823 693.944,426	22	436.077,096 693.944,629	11.275
23	436.069,647 693.960,99	24	436.061,133 693.974,477	15.95
25	436.017,603 693.984,507	26	436.013,597 694.001,537	17.495
27	436.008,055 694.014,586	28	436.005,422 694.025,71	11.431
29	436.002,389 694.037,516	1	435.997,317 694.044,998	9.039

Punct început	X / Y	Punct sfârșit	X / Y	Lungime segment (** (m)
12	435.962,577 693.989,434	13	435.976,043 693.972,437	21.685
14	435.988,931 693.951,444	15	435.999,783 693.942,518	14.051
16	436.008,076 693.938,428	17	436.015,025 693.938,343	6.95
18	436.031,19 693.935,453	19	436.042,761 693.935,013	11.579
20	436.051,933 693.939,05	21	436.065,823 693.944,426	14.894
22	436.077,096 693.944,629	23	436.069,647 693.960,99	17.977
24	436.061,133 693.974,477	25	436.017,603 693.984,507	44.671
26	436.013,597 694.001,537	27	436.008,055 694.014,586	14.177
28	436.005,422 694.025,71	29	436.002,389 694.037,516	12.189

** Lungimile segmentelor sunt determinate în planul de proiecție Stereo 70 și sunt rotunjite la 1 milimetru.

*** Distanța dintre puncte este formată din segmente cumulate ce sunt mai mici decât valoarea 1 milimetru.

**DATE DESPRE IMOBILUL NR. 4556**

Oficiul de Cadastru și Publicitate Imobiliară MARAMURES
Biroul de Cadastru și Publicitate Imobiliară Dragomiresti

A. Partea I. Descrierea imobilului

TEREN Extravilan

Nr. CF vechi:488, 2867, 3197

Nr. topografic:3893

Adresa: Jud. Maramures, Locul numit "Fața Văii Luncii"

Nr. Crt	Nr cadastral Nr. topografic	Suprafața* (mp)	Observații / Referințe
A1		35.412	Sector cadastral:60 Teren neimprejmuit; parte din nr. topografic 3828, 3829, 3830, 3831

B. Partea II. Proprietari și acte

Inscrieri privitoare la dreptul de proprietate și alte drepturi reale	Referințe
4556 / 03/08/2024	
Act Normativ nr. Legea nr. 7, din 13/03/1996 emis de Parlamentul României;	
B1	A1
Intabulare, drept de PROPRIETATE, dobandit prin Lege, cota actuala 1/1	
1) NEIDENTIFICAT NEIDENTIFICAT	
Act Administrativ nr. Adeverință nr. 3092, din 30/07/2024 emis de Primăria Comunei Strâmtura;	
B2	A1
Se notează posesia faptică în favoarea lui	
1) MINTĂU IOAN	

C. Partea III. SARCINI .

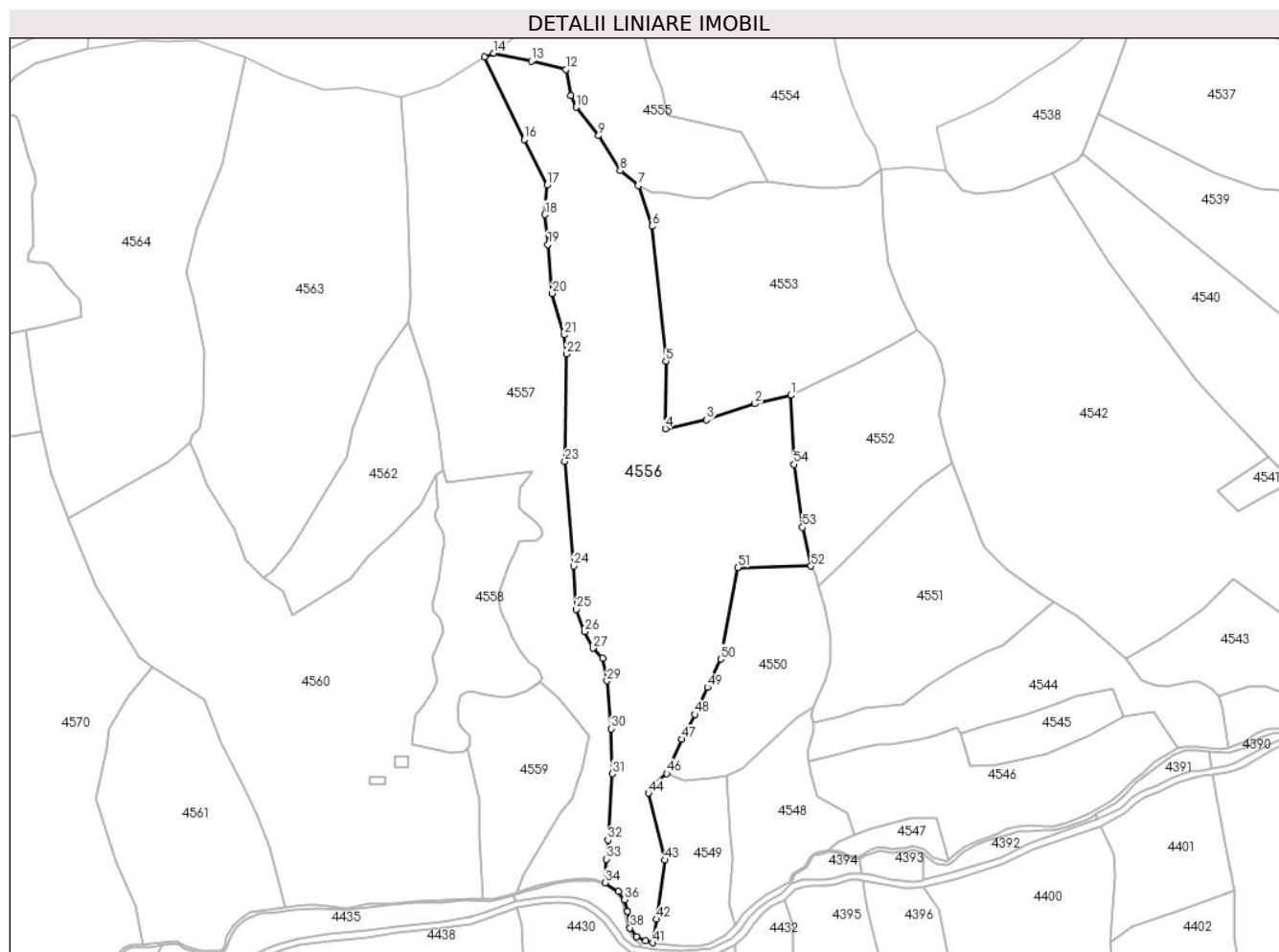
Inscrieri privind dezmembramintele dreptului de proprietate, drepturi reale de garanție și sarcini	Referințe
NU SUNT	

Anexa Nr. 1 La Partea I

Teren

Nr cadastral	Suprafața (mp)*	Observații / Referințe
	35.412	parte din nr. topografic 3828, 3829, 3830, 3831

* Suprafața este determinată în planul de proiecție Stereo 70.



Date referitoare la teren

Crt	Categorie folosință	Intravilan	Suprafața (mp)	Tarla	Parcelă	Nr. topo	Observații / Referințe
1	faneata	NU	15.571	-	-	-	
2	faneata	NU	13.692	-	-	-	Împădurită
3	padure	NU	6.149	-	-	-	

Lungime Segmente

1) Valorile lungimilor segmentelor sunt obținute din proiecție în plan.

Punct început	X / Y	Punct sfârșit	X / Y	Lungime segment	Punct început	X / Y	Punct sfârșit	X / Y	Lungime segment	Punct început	X / Y	Punct sfârșit	X / Y	Lungime segment
1	436.091,253 693.816,985	2	436.069,679 693.811,958	22.15 2	2	436.069,679 693.811,958	3	436.040,647 693.802,283	30.60 2	3	436.040,647 693.802,283	4	436.016,052 693.796,998	25.15 6
4	436.016,052 693.796,998	5	436.016,48 693.837,352	40.35 6	5	436.016,48 693.837,352	6	436.008,069 693.918,171	81.25 5	6	436.008,069 693.918,171	7	435.999,783 693.942,518	25.71 8
7	435.999,783 693.942,518	8	435.988,931 693.951,444	14.05 1	8	435.988,931 693.951,444	9	435.976,043 693.972,437	24.63 3	9	435.976,043 693.972,437	10	435.962,577 693.989,434	21.68 5
10	435.962,577 693.989,434	11	435.959,423 693.996,315	7.569	11	435.959,423 693.996,315	12	435.956,544 694.012,101	16.04 6	12	435.956,544 694.012,101	13	435.935,738 694.017,181	21.41 7

Punct început	X / Y	Punct sfârșit	X / Y	Lungime segment	Punct început	X / Y	Punct sfârșit	X / Y	Lungime segment	Punct început	X / Y	Punct sfârșit	X / Y	Lungime segment
13	435.935,738 694.017,181	14	435.913,239 694.021,794	22.967	14	435.913,239 694.021,794	15	435.907,548 694.019,46	6.151	15	435.907,548 694.019,46	16	435.931,417 693.970,099	54.829
16	435.931,417 693.970,099	17	435.945,115 693.942,821	30.524	17	435.945,115 693.942,821	18	435.943,863 693.925,115	17.75	18	435.943,863 693.925,115	19	435.945,694 693.907,301	17.908
19	435.945,694 693.907,301	20	435.948,337 693.878,023	29.397	20	435.948,337 693.878,023	21	435.955,5 693.853,135	25.898	21	435.955,5 693.853,135	22	435.956,906 693.841,678	11.543
22	435.956,906 693.841,678	23	435.955,918 693.777,298	64.388	23	435.955,918 693.777,298	24	435.961,16 693.714,771	62.746	24	435.961,16 693.714,771	25	435.962,773 693.688,949	25.872
25	435.962,773 693.688,949	26	435.967,515 693.675,454	14.304	26	435.967,515 693.675,454	27	435.972,651 693.665,529	11.175	27	435.972,651 693.665,529	28	435.978,54 693.659,629	8.336
28	435.978,54 693.659,629	29	435.981,036 693.646,026	13.83	29	435.981,036 693.646,026	30	435.983,479 693.617,343	28.787	30	435.983,479 693.617,343	31	435.984,367 693.590,388	26.97
31	435.984,367 693.590,388	32	435.981,664 693.550,639	39.841	32	435.981,664 693.550,639	33	435.980,71 693.539,301	11.378	33	435.980,71 693.539,301	34	435.980,1 693.525,136	14.178
34	435.980,1 693.525,136	35	435.987,991 693.519,789	9.532	35	435.987,991 693.519,789	36	435.991,357 693.514,971	5.877	36	435.991,357 693.514,971	37	435.993,487 693.508,038	7.253
37	435.993,487 693.508,038	38	435.994,938 693.498,07	10.073	38	435.994,938 693.498,07	39	435.998,881 693.492,916	6.489	39	435.998,881 693.492,916	40	436.004,209 693.490,336	5.92
40	436.004,209 693.490,336	41	436.008,49 693.489,169	4.437	41	436.008,49 693.489,169	42	436.010,829 693.503,289	14.312	42	436.010,829 693.503,289	43	436.015,821 693.538,704	35.765
43	436.015,821 693.538,704	44	436.005,922 693.578,766	41.267	44	436.005,922 693.578,766	45	436.008,109 693.582,713	4.512	45	436.008,109 693.582,713	46	436.016,991 693.590,394	11.743
46	436.016,991 693.590,394	47	436.026,005 693.611,019	22.509	47	436.026,005 693.611,019	48	436.033,765 693.625,836	16.726	48	436.033,765 693.625,836	49	436.041,299 693.642,141	17.961
49	436.041,299 693.642,141	50	436.049,336 693.659,026	18.7	50	436.049,336 693.659,026	51	436.059,394 693.713,904	55.792	51	436.059,394 693.713,904	52	436.103,341 693.714,637	43.953
52	436.103,341 693.714,637	53	436.098,218 693.737,931	23.851	53	436.098,218 693.737,931	54	436.093,11 693.775,611	38.025	54	436.093,11 693.775,611	1	436.091,253 693.816,985	41.416

** Lungimile segmentelor sunt determinate în planul de proiecție Stereo 70 și sunt rotunjite la 1 milimetru.

*** Distanța dintre puncte este formată din segmente cumulate ce sunt mai mici decât valoarea 1 milimetru.

**DATE DESPRE IMOBILUL NR. 4557**

Oficiul de Cadastru și Publicitate Imobiliară MARAMURES
Biroul de Cadastru și Publicitate Imobiliară Dragomiresti

A. Partea I. Descrierea imobilului

TEREN Extravilan

Nr. CF vechi:2867, 3197

Nr. topografic:3892

Adresa: Jud. Maramures, Locul numit "Fața Văii Luncii"

Nr. Crt	Nr cadastral Nr. topografic	Suprafața* (mp)	Observații / Referințe
A1	50264	26.849	Sector cadastral:60 Teren neimprejmuit; parte din nr. topografic 3831, 3832

B. Partea II. Proprietari și acte

Inscrieri privitoare la dreptul de proprietate și alte drepturi reale	Referințe
4557 / 03/08/2024	
Act Normativ nr. Legea nr. 7, din 13/03/1996 emis de Parlamentul României;	
B1	A1
Intabulare, drept de PROPRIETATE, dobandit prin Lege, cota actuala 1/1	
1) NEIDENTIFICAT NEIDENTIFICAT	
Act Administrativ nr. Adeverință nr. 3093, din 30/07/2024 emis de Primăria Comunei Strâmtura;	
B2	A1
Se notează posesia faptică în favoarea lui	
1) BUDA PETRU	

C. Partea III. SARCINI .

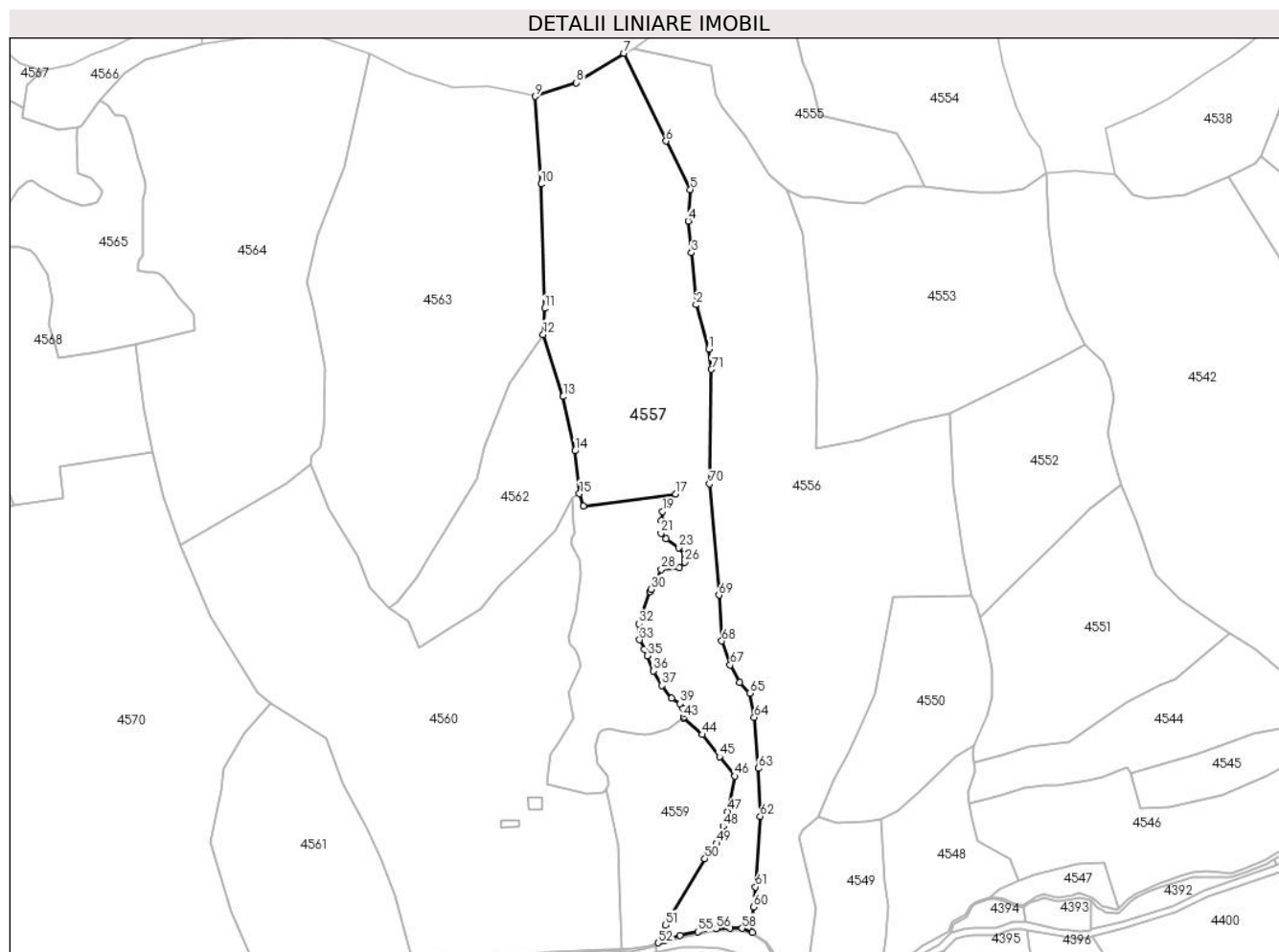
Inscrieri privind dezmembramintele dreptului de proprietate, drepturi reale de garanție și sarcini	Referințe
NU SUNT	

Anexa Nr. 1 La Partea I

Teren

Nr cadastral	Suprafața (mp)*	Observații / Referințe
50264	26.849	parte din nr. topografic 3831, 3832

* Suprafața este determinată în planul de proiecție Stereo 70.



Date referitoare la teren

Crt	Categorie folosință	Intravilan	Suprafața (mp)	Tarla	Parcelă	Nr. topo	Observații / Referințe
1	faneata	NU	14.924	-	-	-	
2	padure	NU	11.925	-	-	-	

Lungime Segmente

1) Valorile lungimilor segmentelor sunt obținute din proiecție în plan.

Punct început	X / Y	Punct sfârșit	X / Y	Lungime segment	Punct început	X / Y	Punct sfârșit	X / Y	Lungime segment	Punct început	X / Y	Punct sfârșit	X / Y	Lungime segment
1	435.955,5 693.853,135	2	435.948,337 693.878,023	25.89 8	2	435.948,337 693.878,023	3	435.945,694 693.907,301	29.39 7	3	435.945,694 693.907,301	4	435.943,863 693.925,115	17.90 8
4	435.943,863 693.925,115	5	435.945,115 693.942,821	17.75	5	435.945,115 693.942,821	6	435.931,417 693.970,099	30.52 4	6	435.931,417 693.970,099	7	435.907,548 694.019,46	54.82 9
7	435.907,548 694.019,46	8	435.880,806 694.002,88	31.46 5	8	435.880,806 694.002,88	9	435.857,74 693.995,213	24.30 7	9	435.857,74 693.995,213	10	435.861,027 693.945,92	49.40 2
10	435.861,027 693.945,92	11	435.863,07 693.875,974	69.97 6	11	435.863,07 693.875,974	12	435.862,301 693.861,28	14.71 4	12	435.862,301 693.861,28	13	435.873,505 693.826,411	36.62 5
13	435.873,505 693.826,411	14	435.880,115 693.795,863	31.25 5	14	435.880,115 693.795,863	15	435.882,684 693.771,814	24.18 6	15	435.882,684 693.771,814	16	435.885,021 693.764,928	7.272

Punct început	X / Y	Punct sfârșit	X / Y	Lungime segment	Punct început	X / Y	Punct sfârșit	X / Y	Lungime segment	Punct început	X / Y	Punct sfârșit	X / Y	Lungime segment
16	435.885,021 693.764,928	17	435.936,667 693.771,566	52.071	17	435.936,667 693.771,566	18	435.932,462 693.766,598	6.509	18	435.932,462 693.766,598	19	435.929,403 693.761,821	5.672
19	435.929,403 693.761,821	20	435.928,639 693.756,471	5.404	20	435.928,639 693.756,471	21	435.928,639 693.749,592	6.879	21	435.928,639 693.749,592	22	435.931,506 693.746,535	4.191
22	435.931,506 693.746,535	23	435.938,579 693.741,376	8.755	23	435.938,579 693.741,376	24	435.941,828 693.737,745	4.872	24	435.941,828 693.737,745	25	435.942,019 693.735,453	2.3
25	435.942,019 693.735,453	26	435.942,019 693.733,159	2.294	26	435.942,019 693.733,159	27	435.938,961 693.730,293	4.191	27	435.938,961 693.730,293	28	435.928,83 693.729,147	10.196
28	435.928,83 693.729,147	29	435.926,345 693.723,988	5.726	29	435.926,345 693.723,988	30	435.923,082 693.718,086	6.744	30	435.923,082 693.718,086	31	435.922,331 693.716,727	1.553
31	435.922,331 693.716,727	32	435.916,016 693.698,699	19.102	32	435.916,016 693.698,699	33	435.916,588 693.689,67	9.047	33	435.916,588 693.689,67	34	435.919,144 693.684,263	5.981
34	435.919,144 693.684,263	35	435.920,914 693.680,627	4.044	35	435.920,914 693.680,627	36	435.924,356 693.672,075	9.219	36	435.924,356 693.672,075	37	435.929,076 693.663,916	9.426
37	435.929,076 693.663,916	38	435.934,591 693.656,866	8.951	38	435.934,591 693.656,866	39	435.939,319 693.653,716	5.681	39	435.939,319 693.653,716	40	435.941,052 693.651,117	3.124
40	435.941,052 693.651,117	41	435.941,919 693.648,045	3.192	41	435.941,919 693.648,045	42	435.941,604 693.646,312	1.761	42	435.941,604 693.646,312	43	435.941,1 693.645,625	0.852
43	435.941,1 693.645,625	44	435.951,852 693.636,315	14.223	44	435.951,852 693.636,315	45	435.961,606 693.623,823	15.849	45	435.961,606 693.623,823	46	435.970,098 693.612,973	13.778
46	435.970,098 693.612,973	47	435.965,853 693.593,048	20.372	47	435.965,853 693.593,048	48	435.963,525 693.584,694	8.672	48	435.963,525 693.584,694	49	435.960,062 693.575,166	10.138
49	435.960,062 693.575,166	50	435.953,195 693.566,567	11.004	50	435.953,195 693.566,567	51	435.930,976 693.529,257	43.425	51	435.930,976 693.529,257	52	435.927,016 693.519,252	10.76
52	435.927,016 693.519,252	53	435.930,464 693.520,471	3.657	53	435.930,464 693.520,471	54	435.939,171 693.523,326	9.163	54	435.939,171 693.523,326	55	435.949,298 693.525,413	10.34
55	435.949,298 693.525,413	56	435.959,727 693.527,226	10.585	56	435.959,727 693.527,226	57	435.967,495 693.527,446	7.771	57	435.967,495 693.527,446	58	435.974,206 693.527,355	6.712
58	435.974,206 693.527,355	59	435.980,1 693.525,136	6.298	59	435.980,1 693.525,136	60	435.980,71 693.539,301	14.178	60	435.980,71 693.539,301	61	435.981,664 693.550,639	11.378
61	435.981,664 693.550,639	62	435.984,367 693.590,388	39.841	62	435.984,367 693.590,388	63	435.983,479 693.617,343	26.97	63	435.983,479 693.617,343	64	435.981,036 693.646,026	28.787
64	435.981,036 693.646,026	65	435.978,54 693.659,629	13.83	65	435.978,54 693.659,629	66	435.972,651 693.665,529	8.336	66	435.972,651 693.665,529	67	435.967,515 693.675,454	11.175
67	435.967,515 693.675,454	68	435.962,773 693.688,949	14.304	68	435.962,773 693.688,949	69	435.961,16 693.714,771	25.872	69	435.961,16 693.714,771	70	435.955,918 693.777,298	62.746
70	435.955,918 693.777,298	71	435.956,906 693.841,678	64.388	71	435.956,906 693.841,678	1	435.955,5 693.853,135	11.543					

** Lungimile segmentelor sunt determinate în planul de proiecție Stereo 70 și sunt rotunjite la 1 milimetru.

*** Distanța dintre puncte este formată din segmente cumulate ce sunt mai mici decât valoarea 1 milimetru.

**DATE DESPRE IMOBILUL NR. 4558**

Oficiul de Cadastru și Publicitate Imobiliară MARAMURES
Biroul de Cadastru și Publicitate Imobiliară Dragomiresti

A. Partea I. Descrierea imobilului

TEREN Extravilan

Nr. CF vechi:3197, 4018

Adresa: Jud. Maramures

Nr. Crt	Nr cadastral Nr. topografic	Suprafața* (mp)	Observații / Referințe
A1	53237	7.212	Sector cadastral:60 Teren neimprejmuit; parte din nr. topografic 3836, 3832, 3834-5

B. Partea II. Proprietari și acte

Inscrieri privitoare la dreptul de proprietate și alte drepturi reale		Referințe
4558 / 03/08/2024		
Act Normativ nr. HOTĂRÂRE DE GUVERN nr. 1.705, din 29/11/2006 emis de Guvernul României;		
B1	Intabulare, drept de PROPRIETATE, dobandit prin Lege, cota actuala 1/1 1) STATUL ROMÂN, CIF:9999999999999, DOMENIUL PUBLIC	A1
Act Normativ nr. HOTĂRÂRE DE GUVERN nr. 1.705, din 29/11/2006 emis de Guvernul României (Act Normativ Anexa nr. 3 - Inventarul centralizat al bunurilor din domeniul public al Statului, poziția nr.1363; Act Normativ nr. Ordin Ministru nr. 1452 din 06.11.2017 emis de Ministerul Apelor și Pădurilor; Act Administrativ Declarație nr. 51282 din 19.08.2024 emis de Direcția Silvică Maramureș.);		
B2	Intabulare, drept de ADMINISTRARE, dobandit prin Lege, cota actuala 1/1 1) REGIA NAȚIONALĂ A PĂDURILOR ROMSILVA RA, CIF:1590120, PRIN DIRECȚIA SILVICĂ MARAMUREȘ	A1

C. Partea III. SARCINI .

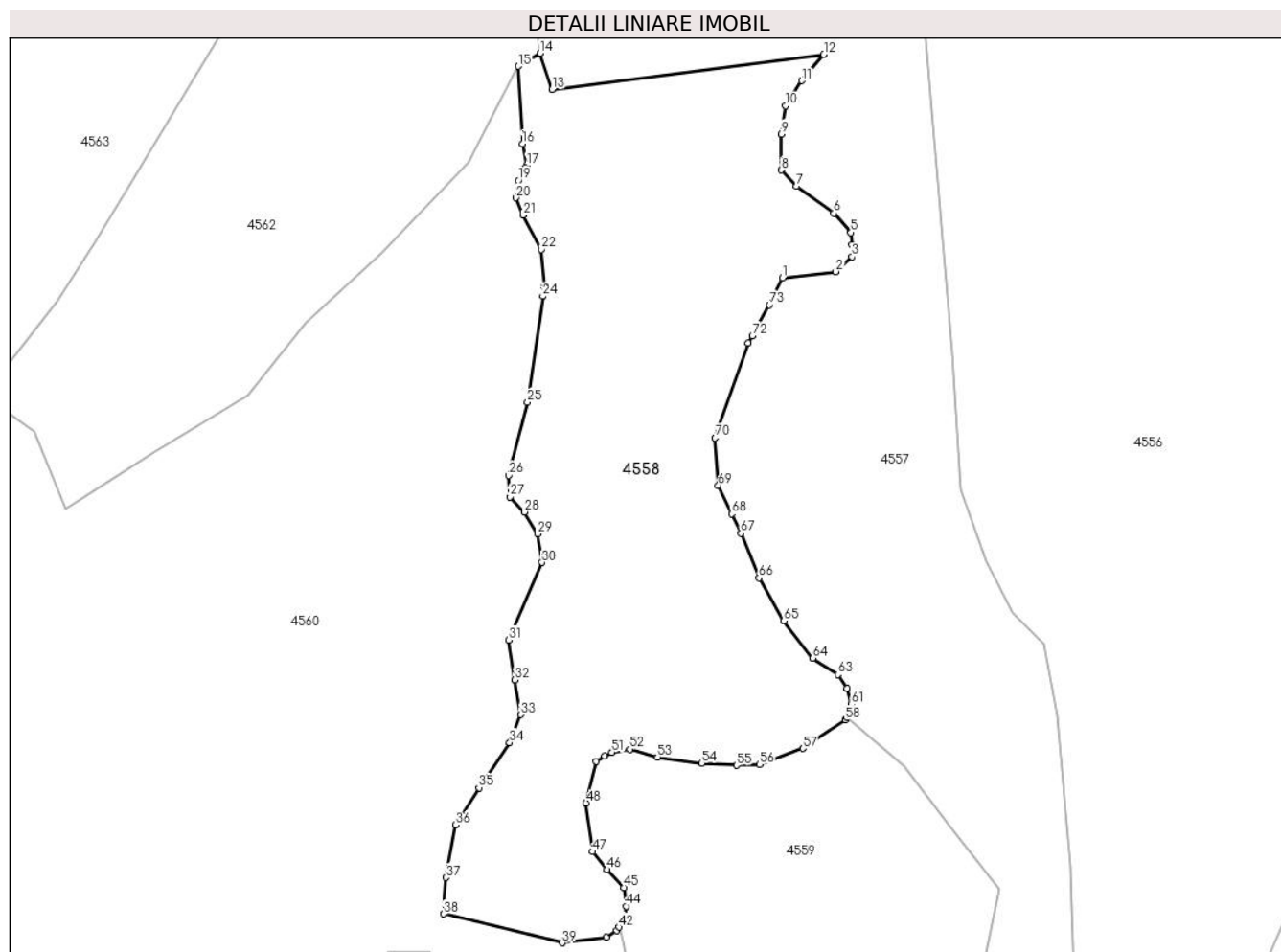
Inscrieri privind dezmembramintele dreptului de proprietate, drepturi reale de garanție și sarcini	Referințe
NU SUNT	

Anexa Nr. 1 La Partea I

Teren

Nr cadastral	Suprafața (mp)*	Observații / Referințe
53237	7.212	parte din nr. topografic 3836, 3832, 3834-5

* Suprafața este determinată în planul de proiecție Stereo 70.



Date referitoare la teren

Crt	Categorie folosință	Intra vilan	Suprafața (mp)	Tarla	Parcelă	Nr. topo	Observații / Referințe
1	padure	NU	7.212	UP 1	UA 319	-	

Lungime Segmente

1) Valorile lungimilor segmentelor sunt obținute din proiecție în plan.

Punct început	X / Y	Punct sfârșit	X / Y	Lungime segment
1	435.928,83 693.729,147	2	435.938,961 693.730,293	10.196
4	435.942,019 693.735,453	5	435.941,828 693.737,745	2.3
7	435.931,506 693.746,535	8	435.928,639 693.749,592	4.191
10	435.929,403 693.761,821	11	435.932,462 693.766,598	5.672
13	435.885,021 693.764,928	14	435.882,684 693.771,814	7.272
16	435.879,364 693.754,605	17	435.880,194 693.750,516	4.172
2	435.938,961 693.730,293	3	435.942,019 693.733,159	4.191
5	435.941,828 693.737,745	6	435.938,579 693.741,376	4.872
8	435.928,639 693.749,592	9	435.928,639 693.756,471	6.879
11	435.932,462 693.766,598	12	435.936,667 693.771,566	6.509
14	435.882,684 693.771,814	15	435.878,58 693.769,35	4.787
17	435.880,194 693.750,516	18	435.879,887 693.749,953	0.641
3	435.942,019 693.733,159	4	435.942,019 693.735,453	2.294
6	435.938,579 693.741,376	7	435.931,506 693.746,535	8.755
9	435.928,639 693.756,471	10	435.929,403 693.761,821	5.404
12	435.936,667 693.771,566	13	435.885,021 693.764,928	52.071
15	435.878,58 693.769,35	16	435.879,364 693.754,605	14.766
18	435.879,887 693.749,953	19	435.878,564 693.747,638	2.666

Punct început	X / Y	Punct sfârșit	X / Y	Lungime segment	Punct început	X / Y	Punct sfârșit	X / Y	Lungime segment	Punct început	X / Y	Punct sfârșit	X / Y	Lungime segment
19	435.878,564 693.747,638	20	435.878,123 693.744,331	3.336	20	435.878,123 693.744,331	21	435.879,446 693.741,024	3.562	21	435.879,446 693.741,024	22	435.882,975 693.734,52	7.4
22	435.882,975 693.734,52	23	435.883,526 693.727,465	7.076	23	435.883,526 693.727,465	24	435.883,262 693.725,643	1.841	24	435.883,262 693.725,643	25	435.880,33 693.705,464	20.39 1
25	435.880,33 693.705,464	26	435.876,691 693.691,575	14.35 8	26	435.876,691 693.691,575	27	435.877,022 693.687,496	4.092	27	435.877,022 693.687,496	28	435.879,779 693.684,63	3.977
28	435.879,779 693.684,63	29	435.882,205 693.680,441	4.841	29	435.882,205 693.680,441	30	435.883,087 693.675,04	5.473	30	435.883,087 693.675,04	31	435.876,698 693.660,317	16.04 9
31	435.876,698 693.660,317	32	435.877,911 693.652,711	7.702	32	435.877,911 693.652,711	33	435.879,013 693.646,097	6.705	33	435.879,013 693.646,097	34	435.876,918 693.640,805	5.692
34	435.876,918 693.640,805	35	435.871,073 693.632,207	10.39 7	35	435.871,073 693.632,207	36	435.866,662 693.625,152	8.32	36	435.866,662 693.625,152	37	435.864,788 693.615,121	10.20 5
37	435.864,788 693.615,121	38	435.864,354 693.608,231	6.904	38	435.864,354 693.608,231	39	435.886,95 693.602,757	23.25	39	435.886,95 693.602,757	40	435.895,334 693.603,767	8.445
40	435.895,334 693.603,767	41	435.897,319 693.605,09	2.385	41	435.897,319 693.605,09	42	435.897,694 693.605,723	0.736	42	435.897,694 693.605,723	43	435.898,753 693.607,515	2.082
43	435.898,753 693.607,515	44	435.899,084 693.609,719	2.229	44	435.899,084 693.609,719	45	435.898,643 693.613,247	3.555	45	435.898,643 693.613,247	46	435.895,445 693.616,664	4.68
46	435.895,445 693.616,664	47	435.892,688 693.620,081	4.391	47	435.892,688 693.620,081	48	435.891,475 693.629,341	9.339	48	435.891,475 693.629,341	49	435.893,383 693.637,254	8.14
49	435.893,383 693.637,254	50	435.895,037 693.638,2	1.905	50	435.895,037 693.638,2	51	435.896,377 693.638,908	1.516	51	435.896,377 693.638,908	52	435.899,765 693.639,539	3.446
52	435.899,765 693.639,539	53	435.905,044 693.638,042	5.487	53	435.905,044 693.638,042	54	435.913,475 693.636,861	8.513	54	435.913,475 693.636,861	55	435.920,093 693.636,467	6.63
55	435.920,093 693.636,467	56	435.924,427 693.636,624	4.337	56	435.924,427 693.636,624	57	435.932,7 693.639,696	8.825	57	435.932,7 693.639,696	58	435.940,737 693.645,131	9.702
58	435.940,737 693.645,131	59	435.941,1 693.645,625	0.613	59	435.941,1 693.645,625	60	435.941,604 693.646,312	0.852	60	435.941,604 693.646,312	61	435.941,919 693.648,045	1.761
61	435.941,919 693.648,045	62	435.941,052 693.651,117	3.192	62	435.941,052 693.651,117	63	435.939,319 693.653,716	3.124	63	435.939,319 693.653,716	64	435.934,591 693.656,866	5.681
64	435.934,591 693.656,866	65	435.929,076 693.663,916	8.951	65	435.929,076 693.663,916	66	435.924,356 693.672,075	9.426	66	435.924,356 693.672,075	67	435.920,914 693.680,627	9.219
67	435.920,914 693.680,627	68	435.919,144 693.684,263	4.044	68	435.919,144 693.684,263	69	435.916,588 693.689,67	5.981	69	435.916,588 693.689,67	70	435.916,016 693.698,699	9.047
70	435.916,016 693.698,699	71	435.922,331 693.716,727	19.10 2	71	435.922,331 693.716,727	72	435.923,082 693.718,086	1.553	72	435.923,082 693.718,086	73	435.926,345 693.723,988	6.744
73	435.926,345 693.723,988	1	435.928,83 693.729,147	5.726										

** Lungimile segmentelor sunt determinate în planul de proiecție Stereo 70 și sunt rotunjite la 1 milimetru.

*** Distanța dintre puncte este formată din segmente cumulate ce sunt mai mici decât valoarea 1 milimetru.

**DATE DESPRE IMOBILUL NR. 4559**

Oficiul de Cadastru și Publicitate Imobiliară MARAMURES
Biroul de Cadastru și Publicitate Imobiliară Dragomiresti

A. Partea I. Descrierea imobilului

TEREN Extravilan

Nr. CF vechi:4018

Adresa: Jud. Maramures, Locul numit "Fața Văii Luncii"

Nr. Crt	Nr cadastral Nr. topografic	Suprafața* (mp)	Observații / Referințe
A1		6.304	Sector cadastral:60 Teren neimprejmuit; parte din nr. topografic 3834-5

B. Partea II. Proprietari și acte

Inscrieri privitoare la dreptul de proprietate și alte drepturi reale		Referințe
4559 / 03/08/2024		
Act Normativ nr. Legea nr. 7, din 13/03/1996 emis de Parlamentul României;		
B1	Intabulare, drept de PROPRIETATE, dobandit prin Lege, cota actuala 1/1 1) NEIDENTIFICAT NEIDENTIFICAT	A1
Act Administrativ nr. Adeverință nr. 3094, din 30/07/2024 emis de Primăria Comunei Strâmtura;		
B2	Se notează posesia faptică în favoarea lui 1) PETROVAI MARIA	A1

C. Partea III. SARCINI .

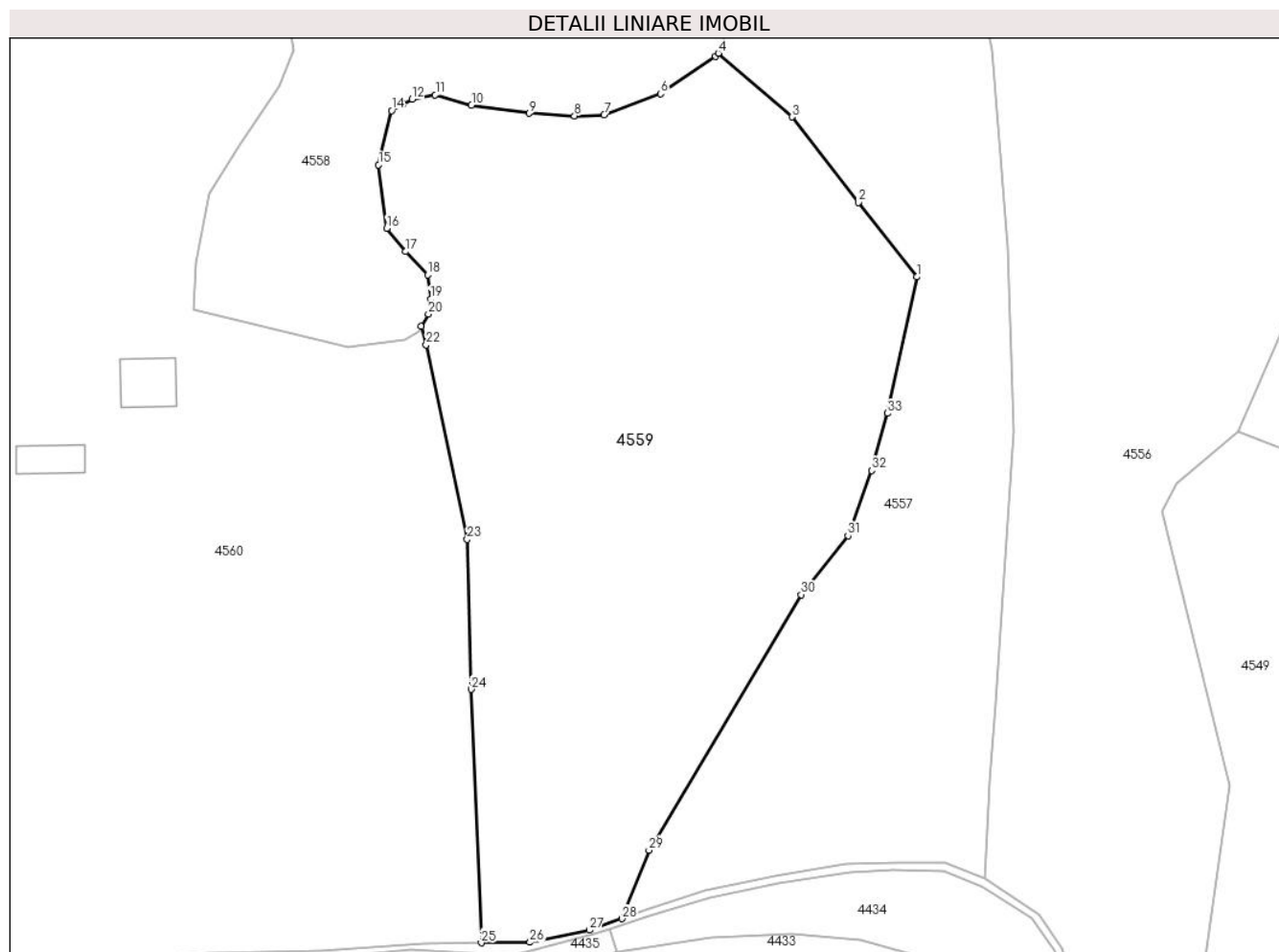
Inscrieri privind dezmembramintele dreptului de proprietate, drepturi reale de garanție și sarcini	Referințe
NU SUNT	

Anexa Nr. 1 La Partea I

Teren

Nr cadastral	Suprafața (mp)*	Observații / Referințe
	6.304	parte din nr. topografic 3834-5

* Suprafața este determinată în planul de proiecție Stereo 70.



Date referitoare la teren

Crt	Categorie folosință	Intravilan	Suprafața (mp)	Tarla	Parcelă	Nr. topo	Observații / Referințe
1	faneata	NU	6.304	-	-	-	

Lungime Segmente

1) Valorile lungimilor segmentelor sunt obținute din proiecție în plan.

Punct început	X / Y	Punct sfârșit	X / Y	Lungime segment (** (m)
1	435.970,098 693.612,973	2	435.961,606 693.623,823	13.778
3	435.951,852 693.636,315	4	435.941,1 693.645,625	14.223
5	435.940,737 693.645,131	6	435.932,7 693.639,696	9.702
7	435.924,427 693.636,624	8	435.920,093 693.636,467	4.337
9	435.913,475 693.636,861	10	435.905,044 693.638,042	8.513

Punct început	X / Y	Punct sfârșit	X / Y	Lungime segment (** (m)
2	435.961,606 693.623,823	3	435.951,852 693.636,315	15.849
4	435.941,1 693.645,625	5	435.940,737 693.645,131	0.613
6	435.932,7 693.639,696	7	435.924,427 693.636,624	8.825
8	435.920,093 693.636,467	9	435.913,475 693.636,861	6.63
10	435.905,044 693.638,042	11	435.899,765 693.639,539	5.487

Punct început	X / Y	Punct sfârșit	X / Y	Lungime segment (** (m))
11	435.899,765 693.639,539	12	435.896,377 693.638,908	3.446
13	435.895,037 693.638,2	14	435.893,383 693.637,254	1.905
15	435.891,475 693.629,341	16	435.892,688 693.620,081	9.339
17	435.895,445 693.616,664	18	435.898,643 693.613,247	4.68
19	435.899,084 693.609,719	20	435.898,753 693.607,515	2.229
21	435.897,694 693.605,723	22	435.898,412 693.603,056	2.762
23	435.904,405 693.574,634	24	435.904,967 693.552,739	21.902
25	435.906,479 693.515,733	26	435.913,573 693.515,796	7.094
27	435.922,242 693.517,565	28	435.927,016 693.519,252	5.063
29	435.930,976 693.529,257	30	435.953,195 693.566,567	43.425
31	435.960,062 693.575,166	32	435.963,525 693.584,694	10.138
33	435.965,853 693.593,048	1	435.970,098 693.612,973	20.372

Punct început	X / Y	Punct sfârșit	X / Y	Lungime segment (** (m))
12	435.896,377 693.638,908	13	435.895,037 693.638,2	1.516
14	435.893,383 693.637,254	15	435.891,475 693.629,341	8.14
16	435.892,688 693.620,081	17	435.895,445 693.616,664	4.391
18	435.898,643 693.613,247	19	435.899,084 693.609,719	3.555
20	435.898,753 693.607,515	21	435.897,694 693.605,723	2.082
22	435.898,412 693.603,056	23	435.904,405 693.574,634	29.047
24	435.904,967 693.552,739	25	435.906,479 693.515,733	37.037
26	435.913,573 693.515,796	27	435.922,242 693.517,565	8.848
28	435.927,016 693.519,252	29	435.930,976 693.529,257	10.76
30	435.953,195 693.566,567	31	435.960,062 693.575,166	11.004
32	435.963,525 693.584,694	33	435.965,853 693.593,048	8.672

** Lungimile segmentelor sunt determinate în planul de proiecție Stereo 70 și sunt rotunjite la 1 milimetru.

*** Distanța dintre puncte este formată din segmente cumulate ce sunt mai mici decât valoarea 1 milimetru.

**DATE DESPRE IMOBILUL NR. 4560**

Oficiul de Cadastru și Publicitate Imobiliară MARAMURES
Biroul de Cadastru și Publicitate Imobiliară Dragomirești

A. Partea I. Descrierea imobilului

TEREN Extravilan

Nr. CF vechi:3967
Nr. topografic:3837

Adresa: Jud. Maramures, Locul numit "Fața Văii Luncii"

Nr. Crt	Nr cadastral Nr. topografic	Suprafața* (mp)	Observații / Referințe
A1	50593	35.411	Sector cadastral:60 Teren neimprejmut; IE 53237, 51856, parte din nr. topografic 3833, 3836, 3839

Construcții

Crt	Nr cadastral Nr. topografic	Adresa	Observații / Referințe
A1.1		Jud. Maramures, Locul numit "Fața Văii Luncii"	Nr. niveluri:1; S. construita la sol:56 mp; S. construita desfasurata:56 mp; Casă de Locuit, P.
A1.2		Jud. Maramures, Locul numit "Fața Văii Luncii"	Nr. niveluri:1; S. construita la sol:40 mp; S. construita desfasurata:40 mp; Construcție anexă, P.

B. Partea II. Proprietari și acte

Inscrieri privitoare la dreptul de proprietate și alte drepturi reale		Referințe
4560 / 03/08/2024		
Act Normativ nr. Legea nr. 7, din 13/03/1996 emis de Parlamentul României;		
B1	Intabulare, drept de PROPRIETATE, dobandit prin Lege, cota actuala 1/1 1) NEIDENTIFICAT NEIDENTIFICAT	A1
Act Administrativ nr. Adeverință nr. 3095, din 30/07/2024 emis de Primăria Comunei Strâmtura;		
B2	Se notează posesia faptică în favoarea lui 1) ARDELEAN IOAN, cotă nedeterminată 2) ARDELEAN ANUȚA, cotă nedeterminată	A1
Act Normativ nr. Legea nr. 7, din 13/03/1996 emis de Parlamentul României;		
B3	Intabulare, drept de PROPRIETATE, dobandit prin Lege, cota actuala 1/1 1) ARDELEAN IOAN 2) ARDELEAN ANUȚA	A1.1, A1.2

C. Partea III. SARCINI .

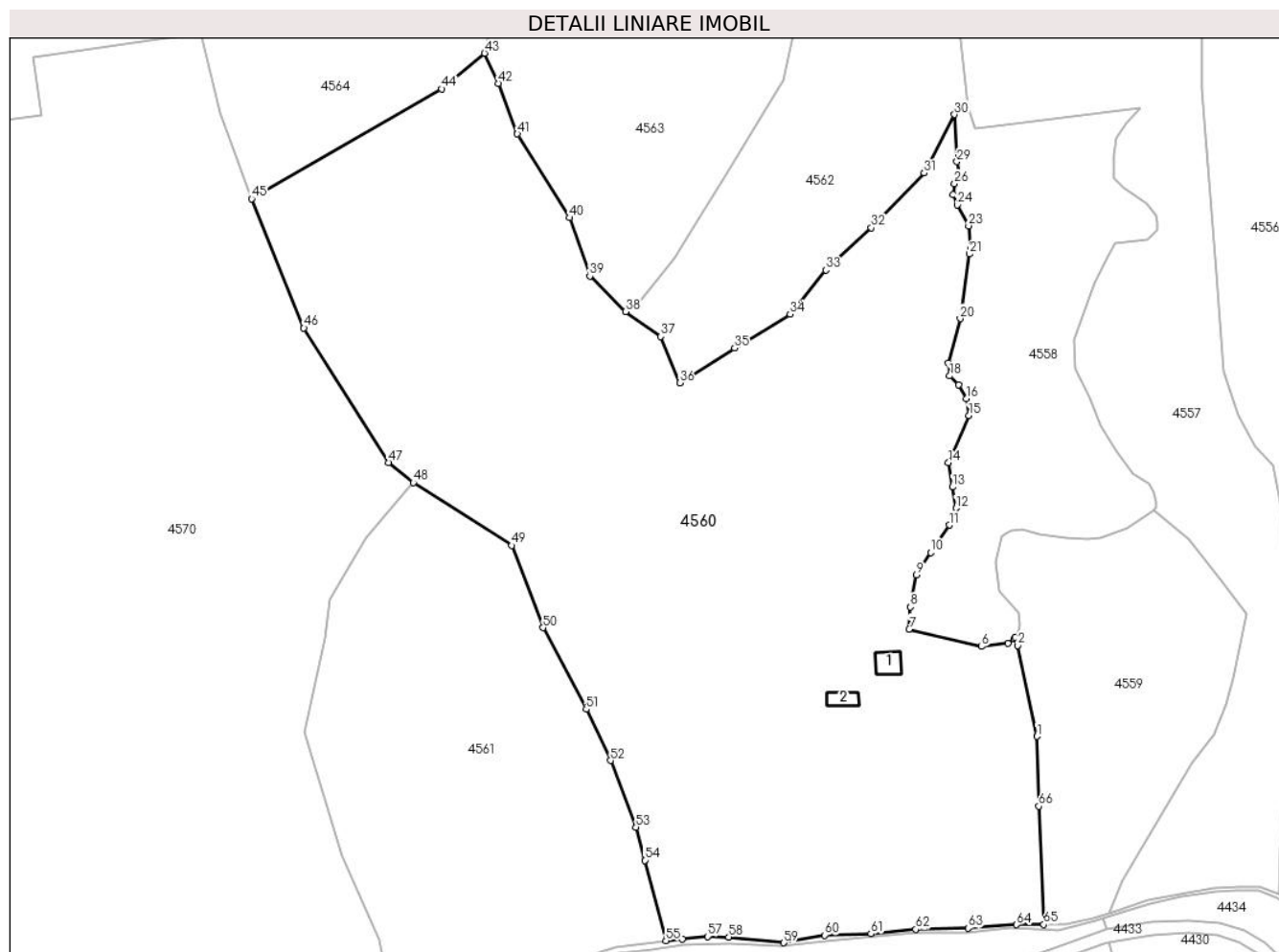
Inscrieri privind dezmembramintele dreptului de proprietate, drepturi reale de garanție și sarcini	Referințe
NU SUNT	

Anexa Nr. 1 La Partea I

Teren

Nr cadastral	Suprafața (mp)*	Observații / Referințe
50593	35.411	IE 53237, 51856, parte din nr. topografic 3833, 3836, 3839

* Suprafața este determinată în planul de proiecție Stereo 70.



Date referitoare la teren

Crt	Categorie folosință	Intravilan	Suprafața (mp)	Tarla	Parcelă	Nr. topo	Observații / Referințe
1	curți constructii	NU	680	-	-	-	
2	faneata	NU	24.811	-	-	-	
3	padure	NU	9.920	-	-	-	

Date referitoare la construcții

Crt	Număr	Destinație construcție	Supraf. (mp)	Situație juridică	Observații / Referințe
A1.1		construcții de locuințe	56	Cu acte	Nr. niveluri:1; S. construita la sol:56 mp; S. construita desfasurata:56 mp; Casă de Locuit, P.
A1.2		construcții anexa	40	Cu acte	Nr. niveluri:1; S. construita la sol:40 mp; S. construita desfasurata:40 mp; Construcție anexă, P.

Lungime Segmente

1) Valorile lungimilor segmentelor sunt obținute din proiecție în plan.

Punct început	X / Y	Punct sfârșit	X / Y	Lungime segment
1	435.904,405 693.574,634	2	435.898,412 693.603,056	29.047
2	435.898,412 693.603,056	3	435.897,694 693.605,723	2.762
3	435.897,694 693.605,723	4	435.897,319 693.605,09	0.736

Punct început	X / Y	Punct sfârșit	X / Y	Lungime segment	Punct început	X / Y	Punct sfârșit	X / Y	Lungime segment	Punct început	X / Y	Punct sfârșit	X / Y	Lungime segment
4	435.897,319 693.605,09	5	435.895,334 693.603,767	2.385	5	435.895,334 693.603,767	6	435.886,95 693.602,757	8.445	6	435.886,95 693.602,757	7	435.864,354 693.608,231	23.25
7	435.864,354 693.608,231	8	435.864,788 693.615,121	6.904	8	435.864,788 693.615,121	9	435.866,662 693.625,152	10.205	9	435.866,662 693.625,152	10	435.871,073 693.632,207	8.32
10	435.871,073 693.632,207	11	435.876,918 693.640,805	10.397	11	435.876,918 693.640,805	12	435.879,013 693.646,097	5.692	12	435.879,013 693.646,097	13	435.877,911 693.652,711	6.705
13	435.877,911 693.652,711	14	435.876,698 693.660,317	7.702	14	435.876,698 693.660,317	15	435.883,087 693.675,04	16.049	15	435.883,087 693.675,04	16	435.882,205 693.680,441	5.473
16	435.882,205 693.680,441	17	435.879,779 693.684,63	4.841	17	435.879,779 693.684,63	18	435.877,022 693.687,496	3.977	18	435.877,022 693.687,496	19	435.876,691 693.691,575	4.092
19	435.876,691 693.691,575	20	435.880,33 693.705,464	14.358	20	435.880,33 693.705,464	21	435.883,262 693.725,643	20.391	21	435.883,262 693.725,643	22	435.883,526 693.727,465	1.841
22	435.883,526 693.727,465	23	435.882,975 693.734,52	7.076	23	435.882,975 693.734,52	24	435.879,446 693.741,024	7.4	24	435.879,446 693.741,024	25	435.878,123 693.744,331	3.562
25	435.878,123 693.744,331	26	435.878,564 693.747,638	3.336	26	435.878,564 693.747,638	27	435.879,887 693.749,953	2.666	27	435.879,887 693.749,953	28	435.880,194 693.750,516	0.641
28	435.880,194 693.750,516	29	435.879,364 693.754,605	4.172	29	435.879,364 693.754,605	30	435.878,58 693.769,35	14.766	30	435.878,58 693.769,35	31	435.869,111 693.750,976	20.67
31	435.869,111 693.750,976	32	435.852,497 693.733,904	23.822	32	435.852,497 693.733,904	33	435.838,222 693.720,651	19.479	33	435.838,222 693.720,651	34	435.827,064 693.706,828	17.764
34	435.827,064 693.706,828	35	435.809,642 693.696,249	20.382	35	435.809,642 693.696,249	36	435.792,434 693.685,315	20.388	36	435.792,434 693.685,315	37	435.786,537 693.699,819	15.657
37	435.786,537 693.699,819	38	435.775,535 693.707,649	13.504	38	435.775,535 693.707,649	39	435.764,293 693.718,777	15.818	39	435.764,293 693.718,777	40	435.757,939 693.737,007	19.306
40	435.757,939 693.737,007	41	435.741,562 693.763,284	30.963	41	435.741,562 693.763,284	42	435.735,607 693.779,075	16.877	42	435.735,607 693.779,075	43	435.731,3 693.788,535	10.394
43	435.731,3 693.788,535	44	435.717,928 693.777,379	17.415	44	435.717,928 693.777,379	45	435.658,356 693.742,998	68.781	45	435.658,356 693.742,998	46	435.674,683 693.702,527	43.64
46	435.674,683 693.702,527	47	435.701,155 693.660,362	49.786	47	435.701,155 693.660,362	48	435.708,994 693.654,089	10.04	48	435.708,994 693.654,089	49	435.739,831 693.634,42	36.576
49	435.739,831 693.634,42	50	435.749,613 693.608,646	27.568	50	435.749,613 693.608,646	51	435.763,181 693.583,102	28.924	51	435.763,181 693.583,102	52	435.770,757 693.567,036	17.763
52	435.770,757 693.567,036	53	435.778,764 693.546,223	22.3	53	435.778,764 693.546,223	54	435.781,53 693.535,819	10.765	54	435.781,53 693.535,819	55	435.788,152 693.510,562	26.111
55	435.788,152 693.510,562	56	435.793,293 693.511,229	5.184	56	435.793,293 693.511,229	57	435.801,177 693.511,976	7.919	57	435.801,177 693.511,976	58	435.807,846 693.511,813	6.671
58	435.807,846 693.511,813	59	435.825,113 693.509,989	17.363	59	435.825,113 693.509,989	60	435.837,904 693.512,381	13.013	60	435.837,904 693.512,381	61	435.852,373 693.512,802	14.475
61	435.852,373 693.512,802	62	435.866,43 693.514,171	14.124	62	435.866,43 693.514,171	63	435.882,859 693.514,569	16.434	63	435.882,859 693.514,569	64	435.898,063 693.515,659	15.243
64	435.898,063 693.515,659	65	435.906,479 693.515,733	8.416	65	435.906,479 693.515,733	66	435.904,967 693.552,739	37.037	66	435.904,967 693.552,739	1	435.904,405 693.574,634	21.902

** Lungimile segmentelor sunt determinate în planul de proiecție Stereo 70 și sunt rotunjite la 1 milimetru.

*** Distanța dintre puncte este formată din segmente cumulate ce sunt mai mici decât valoarea 1 milimetru.

**DATE DESPRE IMOBILUL NR. 4561**

Oficiul de Cadastru și Publicitate Imobiliară MARAMURES
Biroul de Cadastru și Publicitate Imobiliară Dragomirești

A. Partea I. Descrierea imobilului

TEREN Extravilan

Nr. CF vechi:3969
Nr. topografic:3838

Adresa: Jud. Maramures, Locul numit "Fața Văii Luncii"

Nr. Crt	Nr cadastral Nr. topografic	Suprafața* (mp)	Observații / Referințe
A1		12.045	Sector cadastral:60 Teren neimprejmuit;

B. Partea II. Proprietari și acte

Inscrieri privitoare la dreptul de proprietate și alte drepturi reale		Referințe
4561 / 03/08/2024		
Act Normativ nr. Legea nr. 7, din 13/03/1996 emis de Parlamentul României;		
B1	Intabulare, drept de PROPRIETATE, dobândit prin Lege, cota actuala 1/1 1) NEIDENTIFICAT NEIDENTIFICAT	A1
Act Administrativ nr. Adeverință nr. 3096, din 30/07/2024 emis de Primăria Comunei Strâmtura;		
B2	Se notează posesia faptică în favoarea lui 1) ARDELEAN GHEORGHE	A1

C. Partea III. SARCINI .

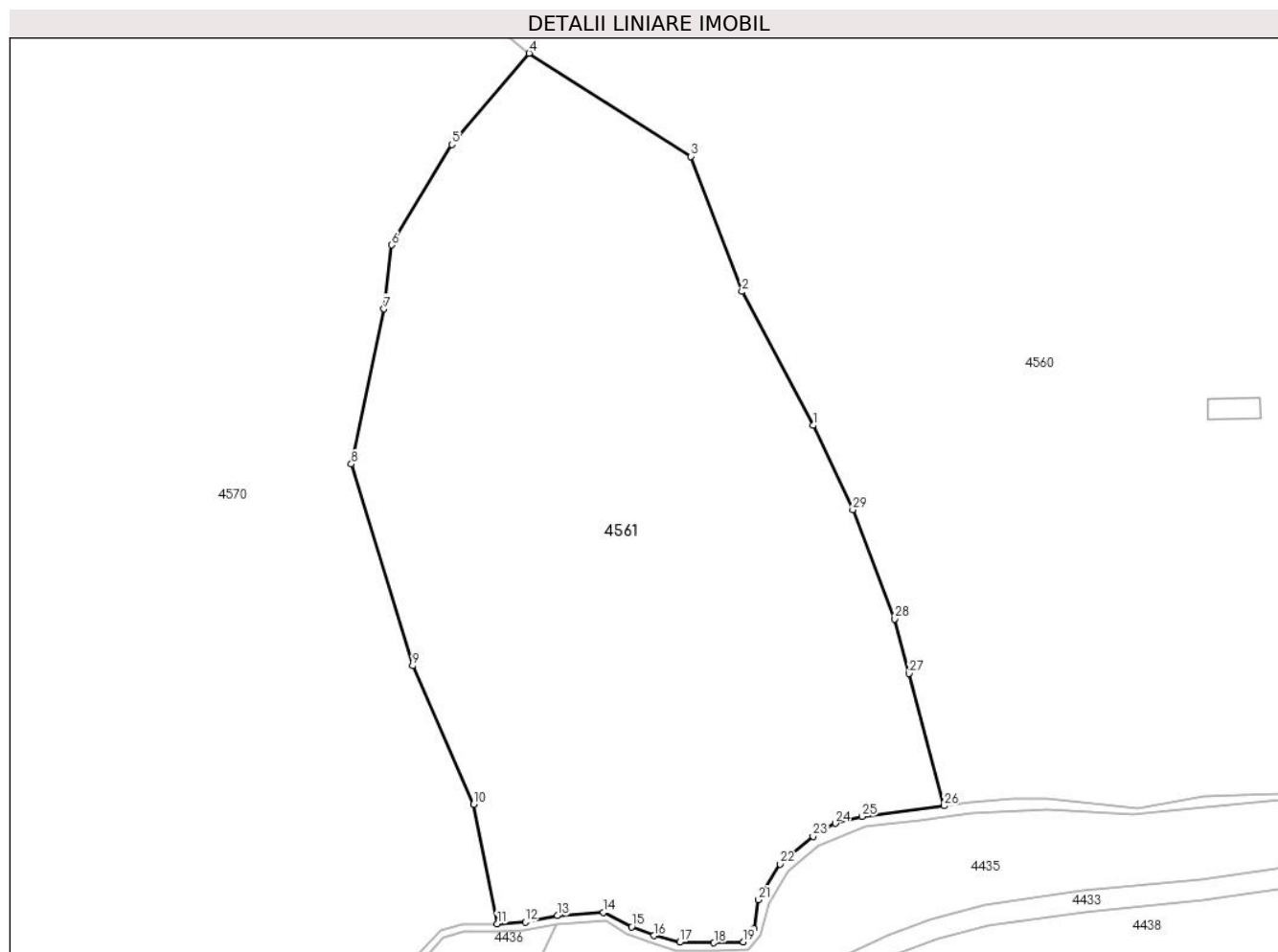
Inscrieri privind dezmembramintele dreptului de proprietate, drepturi reale de garanție și sarcini	Referințe
NU SUNT	

Anexa Nr. 1 La Partea I

Teren

Nr cadastral	Suprafața (mp)*	Observații / Referințe
	12.045	

* Suprafața este determinată în planul de proiecție Stereo 70.



Date referitoare la teren

Crt	Categorie folosință	Intra vilan	Suprafața (mp)	Tarla	Parcelă	Nr. topo	Observații / Referințe
1	faneata	NU	7.125	-	-	-	
2	padure	NU	4.920	-	-	-	

Lungime Segmente

1) Valorile lungimilor segmentelor sunt obținute din proiecție în plan.

Punct început	X / Y	Punct sfârșit	X / Y	Lungime segment (** (m)
1	435.763,181 693.583,102	2	435.749,613 693.608,646	28.924
3	435.739,831 693.634,42	4	435.708,994 693.654,089	36.576
5	435.694,257 693.636,673	6	435.682,711 693.617,527	22.358
7	435.681,307 693.605,333	8	435.675,062 693.575,742	30.243

Punct început	X / Y	Punct sfârșit	X / Y	Lungime segment (** (m)
2	435.749,613 693.608,646	3	435.739,831 693.634,42	27.568
4	435.708,994 693.654,089	5	435.694,257 693.636,673	22.814
6	435.682,711 693.617,527	7	435.681,307 693.605,333	12.275
8	435.675,062 693.575,742	9	435.686,719 693.537,268	40.201

Punct început	X / Y	Punct sfârșit	X / Y	Lungime segment (** (m)
9	435.686,719 693.537,268	10	435.698,377 693.510,856	28.87
11	435.702,894 693.488,04	12	435.708,27 693.488,365	5.386
13	435.714,39 693.489,615	14	435.723,193 693.490,264	8.827
15	435.728,548 693.487,481	16	435.732,788 693.485,823	4.553
17	435.737,721 693.484,534	18	435.744,266 693.484,441	6.546
19	435.749,889 693.484,625	20	435.751,918 693.487,066	3.174
21	435.752,772 693.492,651	22	435.756,86 693.499,467	7.948
23	435.763,153 693.504,767	24	435.767,424 693.507,217	4.924
25	435.772,537 693.508,537	26	435.788,152 693.510,562	15.746
27	435.781,53 693.535,819	28	435.778,764 693.546,223	10.765
29	435.770,757 693.567,036	1	435.763,181 693.583,102	17.763

Punct început	X / Y	Punct sfârșit	X / Y	Lungime segment (** (m)
10	435.698,377 693.510,856	11	435.702,894 693.488,04	23.259
12	435.708,27 693.488,365	13	435.714,39 693.489,615	6.246
14	435.723,193 693.490,264	15	435.728,548 693.487,481	6.035
16	435.732,788 693.485,823	17	435.737,721 693.484,534	5.099
18	435.744,266 693.484,441	19	435.749,889 693.484,625	5.626
20	435.751,918 693.487,066	21	435.752,772 693.492,651	5.65
22	435.756,86 693.499,467	23	435.763,153 693.504,767	8.228
24	435.767,424 693.507,217	25	435.772,537 693.508,537	5.281
26	435.788,152 693.510,562	27	435.781,53 693.535,819	26.111
28	435.778,764 693.546,223	29	435.770,757 693.567,036	22.3

** Lungimile segmentelor sunt determinate în planul de proiecție Stereo 70 și sunt rotunjite la 1 milimetru.

*** Distanța dintre puncte este formată din segmente cumulate ce sunt mai mici decât valoarea 1 milimetru.

**DATE DESPRE IMOBILUL NR. 4562**

Oficiul de Cadastru și Publicitate Imobiliară MARAMURES
Biroul de Cadastru și Publicitate Imobiliară Dragomiresti

A. Partea I. Descrierea imobilului

TEREN Extravilan

Adresa: Jud. Maramures, Locul numit "Fața Văii Luncii"

Nr. Crt	Nr cadastral Nr. topografic	Suprafața* (mp)	Observații / Referințe
A1	50593	7.426	Sector cadastral:60 Teren neimprejmuit; parte din nr. topografic 3833

B. Partea II. Proprietari și acte

Inscrieri privitoare la dreptul de proprietate și alte drepturi reale		Referințe
4562 / 03/08/2024		
Act Normativ nr. Legea nr. 7, din 13/03/1996 emis de Parlamentul României;		
B1	Intabulare, drept de PROPRIETATE, dobandit prin Lege, cota actuala 1/1 1) NEIDENTIFICAT NEIDENTIFICAT	A1
Act Administrativ nr. Adeverință nr. 3097, din 30/07/2024 emis de Primăria Comunei Strâmtura;		
B2	Se notează posesia faptică în favoarea lui 1) ARDELEAN GHEORGHE	A1

C. Partea III. SARCINI .

Inscrieri privind dezmembramintele dreptului de proprietate, drepturi reale de garanție și sarcini	Referințe
NU SUNT	

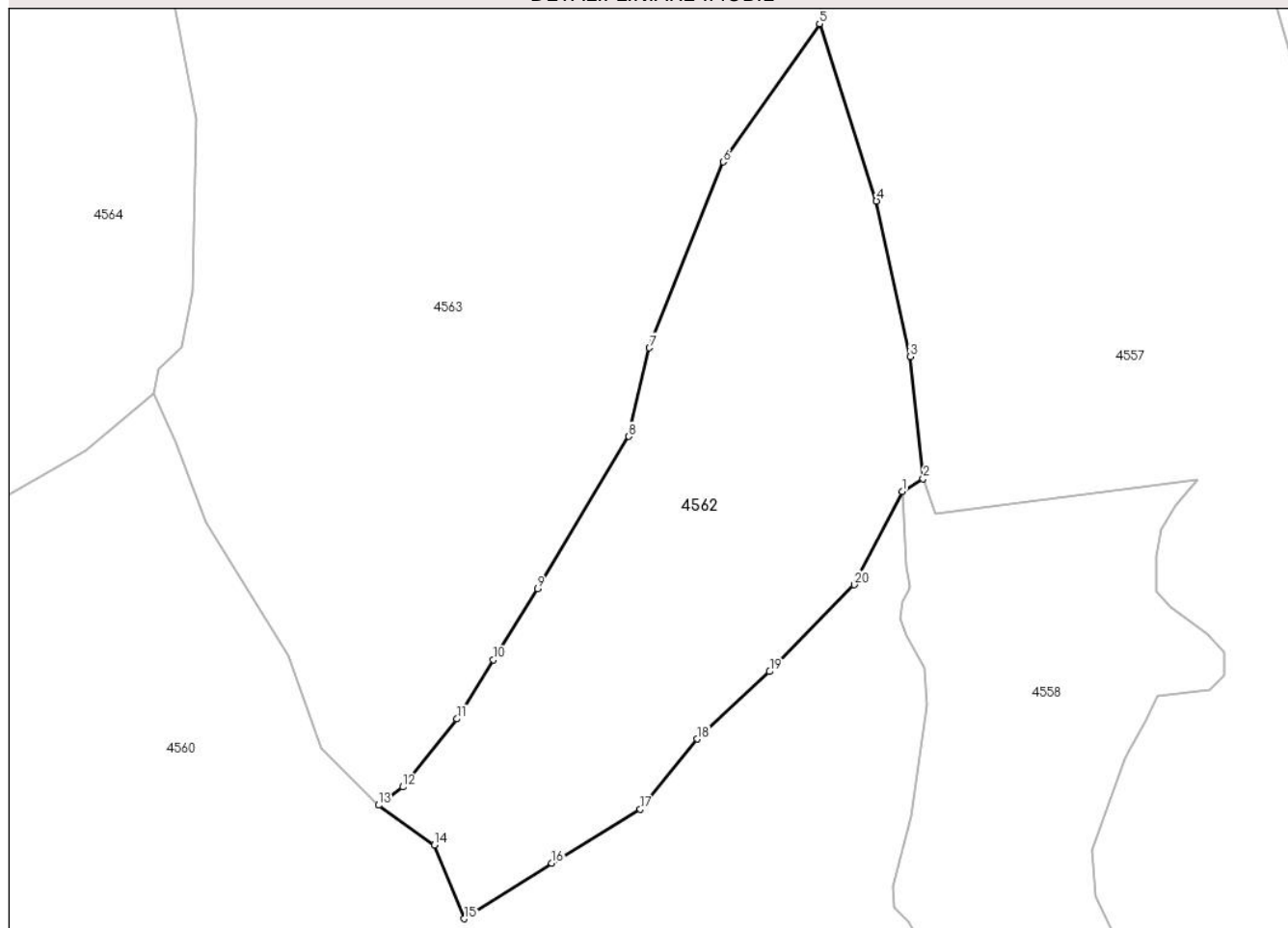
Anexa Nr. 1 La Partea I

Teren

Nr cadastral	Suprafața (mp)*	Observații / Referințe
50593	7.426	parte din nr. topografic 3833

* Suprafața este determinată în planul de proiecție Stereo 70.

DETALII LINIARE IMOBIL



Date referitoare la teren

Crt	Categorie folosință	Intra vilan	Suprafața (mp)	Tarla	Parcelă	Nr. topo	Observații / Referințe
1	faneata	NU	3.616	-	-	-	Împădurită
2	padure	NU	3.810	-	-	-	

Lungime Segmente

1) Valorile lungimilor segmentelor sunt obținute din proiecție în plan.

Punct început	X / Y	Punct sfârșit	X / Y	Lungime segment (** (m)
1	435.878,58 693.769,35	2	435.882,684 693.771,814	4.787
2	435.882,684 693.771,814	3	435.880,115 693.795,863	24.186
3	435.880,115 693.795,863	4	435.873,505 693.826,411	31.255
4	435.873,505 693.826,411	5	435.862,301 693.861,28	36.625

Punct început	X / Y	Punct sfârșit	X / Y	Lungime segment (** (m)
5	435.862,301 693.861,28	6	435.843,372 693.834,089	33.131
6	435.843,372 693.834,089	7	435.828,845 693.797,556	39.315
7	435.828,845 693.797,556	8	435.824,804 693.780,11	17.908
8	435.824,804 693.780,11	9	435.806,83 693.750,184	34.909
9	435.806,83 693.750,184	10	435.798,129 693.736,224	16.45
10	435.798,129 693.736,224	11	435.790,98 693.724,586	13.658
11	435.790,98 693.724,586	12	435.780,316 693.711,23	17.091
12	435.780,316 693.711,23	13	435.775,535 693.707,649	5.973
13	435.775,535 693.707,649	14	435.786,537 693.699,819	13.504
14	435.786,537 693.699,819	15	435.792,434 693.685,315	15.657
15	435.792,434 693.685,315	16	435.809,642 693.696,249	20.388
16	435.809,642 693.696,249	17	435.827,064 693.706,828	20.382
17	435.827,064 693.706,828	18	435.838,222 693.720,651	17.764
18	435.838,222 693.720,651	19	435.852,497 693.733,904	19.479
19	435.852,497 693.733,904	20	435.869,111 693.750,976	23.822
20	435.869,111 693.750,976	1	435.878,58 693.769,35	20.67

** Lungimile segmentelor sunt determinate în planul de proiecție Stereo 70 și sunt rotunjite la 1 milimetru.

*** Distanța dintre puncte este formată din segmente cumulate ce sunt mai mici decât valoarea 1 milimetru.

**DATE DESPRE IMOBILUL NR. 4563**

Oficiul de Cadastru și Publicitate Imobiliară MARAMURES
Biroul de Cadastru și Publicitate Imobiliară Dragomiresti

A. Partea I. Descrierea imobilului

TEREN Extravilan

Adresa: Jud. Maramures, Locul numit "Fața Văii Luncii"

Nr. Crt	Nr cadastral Nr. topografic	Suprafața* (mp)	Observații / Referințe
A1	52361	28.686	Sector cadastral:60 Teren neimprejmuit; IE 50593, parte din nr. topografic 3833, 3891

B. Partea II. Proprietari și acte

Inscrieri privitoare la dreptul de proprietate și alte drepturi reale		Referințe
4563 / 03/08/2024		
Act Normativ nr. Legea nr. 7, din 13/03/1996 emis de Parlamentul României;		
B1	Intabulare, drept de PROPRIETATE, dobandit prin Lege, cota actuala 1/1 1) NEIDENTIFICAT NEIDENTIFICAT	A1
Act Administrativ nr. Adeverință nr. 3098, din 30/07/2024 emis de Primăria Comunei Strâmtura;		
B2	Se notează posesia faptică în favoarea lui 1) HOTIMA IOAN	A1

C. Partea III. SARCINI .

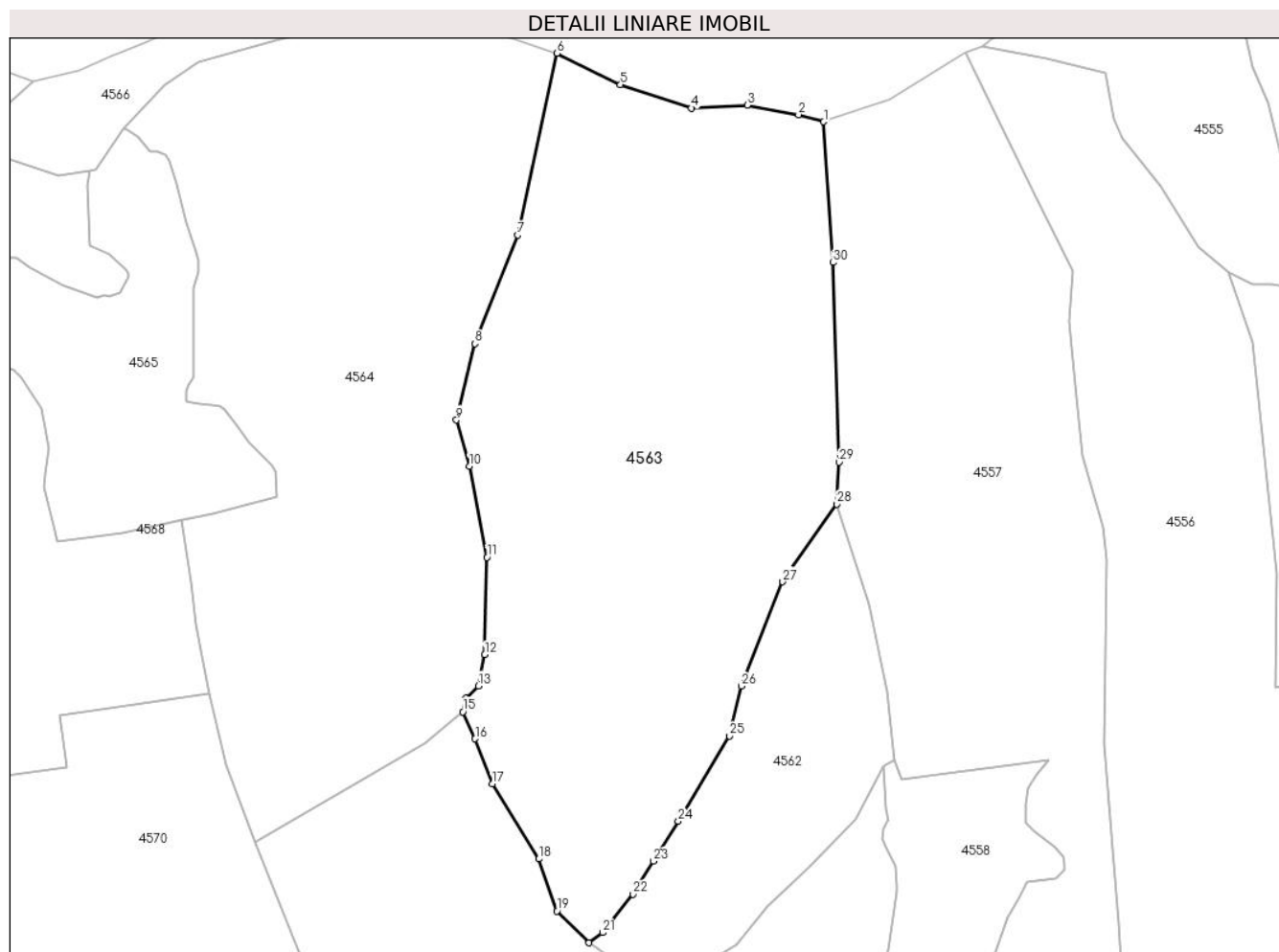
Inscrieri privind dezmembramintele dreptului de proprietate, drepturi reale de garanție și sarcini	Referințe
NU SUNT	

Anexa Nr. 1 La Partea I

Teren

Nr cadastral	Suprafața (mp)*	Observații / Referințe
52361	28.686	IE 50593, parte din nr. topografic 3833, 3891

* Suprafața este determinată în planul de proiecție Stereo 70.



Date referitoare la teren

Crt	Categorie folosință	Intravilan	Suprafața (mp)	Tarla	Parcelă	Nr. topo	Observații / Referințe
1	faneata	NU	4.446	-	-	-	
2	faneata	NU	11.474	-	-	-	Împădurită
3	padure	NU	12.766	-	-	-	

Lungime Segmente

1) Valorile lungimilor segmentelor sunt obținute din proiecție în plan.

Punct început	X / Y	Punct sfârșit	X / Y	Lungime segment (** (m)
1	435.857,74 693.995,213	2	435.848,981 693.997,651	9.092
3	435.830,954 694.001,056	4	435.811,381 693.999,946	19.604
5	435.786,538 694.008,249	6	435.764,346 694.019,202	24.748
7	435.750,583 693.955,491	8	435.735,563 693.917,469	40.881

Punct început	X / Y	Punct sfârșit	X / Y	Lungime segment (** (m)
2	435.848,981 693.997,651	3	435.830,954 694.001,056	18.346
4	435.811,381 693.999,946	5	435.786,538 694.008,249	26.194
6	435.764,346 694.019,202	7	435.750,583 693.955,491	65.181
8	435.735,563 693.917,469	9	435.729,054 693.890,704	27.545

Punct început	X / Y	Punct sfârșit	X / Y	Lungime segment (** (m))
9	435.729,054 693.890,704	10	435.733,518 693.874,597	16.714
11	435.739,773 693.842,612	12	435.738,959 693.808,554	34.068
13	435.736,753 693.797,617	14	435.732,338 693.793,35	6.14
15	435.731,3 693.788,535	16	435.735,607 693.779,075	10.394
17	435.741,562 693.763,284	18	435.757,939 693.737,007	30.963
19	435.764,293 693.718,777	20	435.775,535 693.707,649	15.818
21	435.780,316 693.711,23	22	435.790,98 693.724,586	17.091
23	435.798,129 693.736,224	24	435.806,83 693.750,184	16.45
25	435.824,804 693.780,11	26	435.828,845 693.797,556	17.908
27	435.843,372 693.834,089	28	435.862,301 693.861,28	33.131
29	435.863,07 693.875,974	30	435.861,027 693.945,92	69.976

Punct început	X / Y	Punct sfârșit	X / Y	Lungime segment (** (m))
10	435.733,518 693.874,597	11	435.739,773 693.842,612	32.591
12	435.738,959 693.808,554	13	435.736,753 693.797,617	11.157
14	435.732,338 693.793,35	15	435.731,3 693.788,535	4.926
16	435.735,607 693.779,075	17	435.741,562 693.763,284	16.877
18	435.757,939 693.737,007	19	435.764,293 693.718,777	19.306
20	435.775,535 693.707,649	21	435.780,316 693.711,23	5.973
22	435.790,98 693.724,586	23	435.798,129 693.736,224	13.658
24	435.806,83 693.750,184	25	435.824,804 693.780,11	34.909
26	435.828,845 693.797,556	27	435.843,372 693.834,089	39.315
28	435.862,301 693.861,28	29	435.863,07 693.875,974	14.714
30	435.861,027 693.945,92	1	435.857,74 693.995,213	49.402

** Lungimile segmentelor sunt determinate în planul de proiecție Stereo 70 și sunt rotunjite la 1 milimetru.

*** Distanța dintre puncte este formată din segmente cumulate ce sunt mai mici decât valoarea 1 milimetru.

**DATE DESPRE IMOBILUL NR. 4564**

Oficiul de Cadastru și Publicitate Imobiliară MARAMURES
Biroul de Cadastru și Publicitate Imobiliară Dragomiresti

A. Partea I. Descrierea imobilului

TEREN Extravilan

Adresa: Jud. Maramures, Locul numit "Fața Văii Luncii"

Nr. Crt	Nr cadastral Nr. topografic	Suprafața* (mp)	Observații / Referințe
A1	51856	27.074	Sector cadastral:60 Teren neimprejmuit; IE 52361, parte din nr. topografic 3839, 3891

B. Partea II. Proprietari și acte

Inscrieri privitoare la dreptul de proprietate și alte drepturi reale		Referințe
4564 / 03/08/2024		
Act Normativ nr. Legea nr. 7, din 13/03/1996 emis de Parlamentul României;		
B1	Intabulare, drept de PROPRIETATE, dobandit prin Lege, cota actuala 1/1 1) NEIDENTIFICAT NEIDENTIFICAT	A1
Act Administrativ nr. Adeverință nr. 3099, din 30/07/2024 emis de Primăria Comunei Strâmtura;		
B2	Se notează posesia faptică în favoarea lui 1) GLODEAN GHEORGHE	A1

C. Partea III. SARCINI .

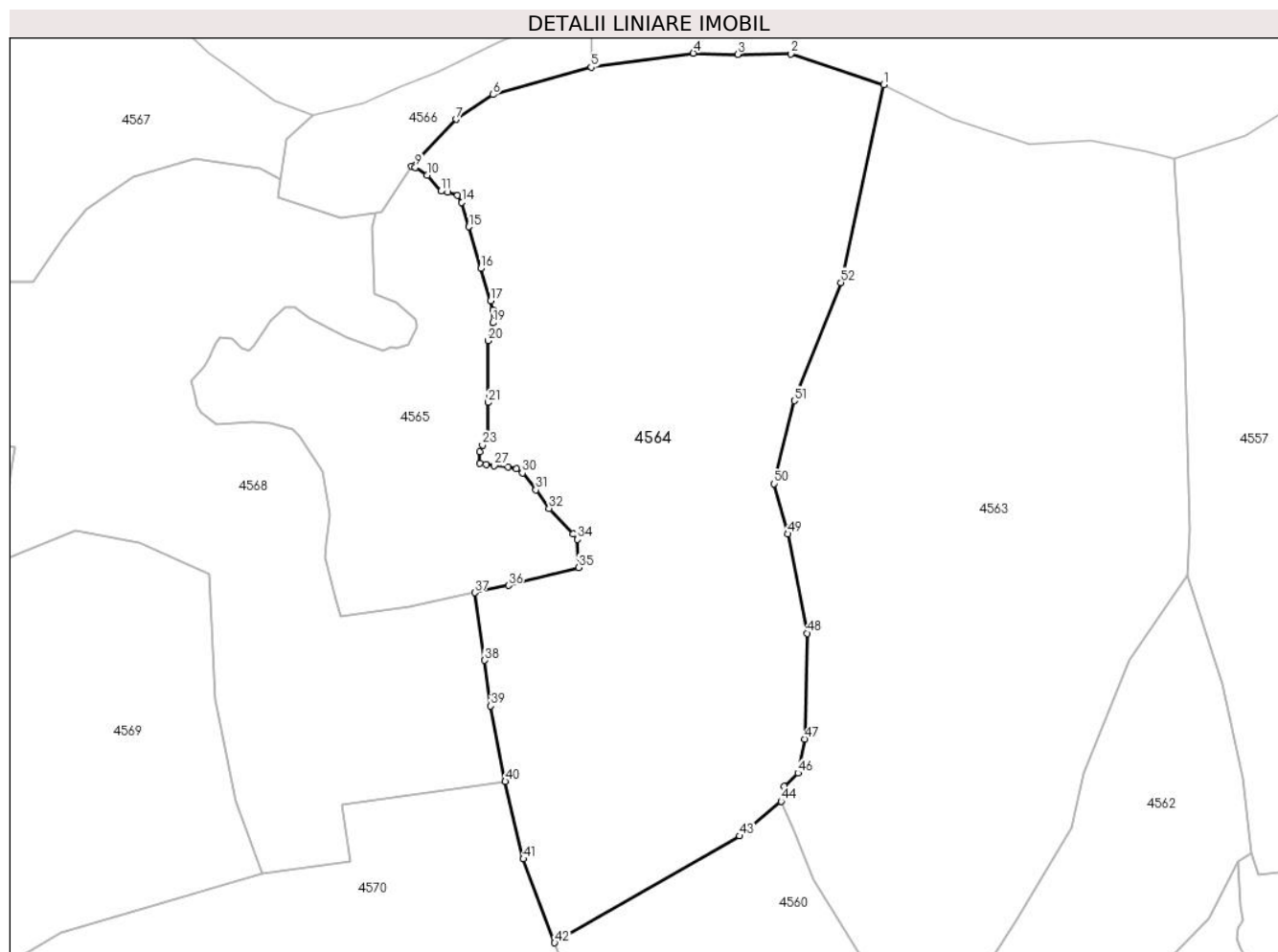
Inscrieri privind dezmembramintele dreptului de proprietate, drepturi reale de garanție și sarcini	Referințe
NU SUNT	

Anexa Nr. 1 La Partea I

Teren

Nr cadastral	Suprafața (mp)*	Observații / Referințe
51856	27.074	IE 52361, parte din nr. topografic 3839, 3891

* Suprafața este determinată în planul de proiecție Stereo 70.



Date referitoare la teren

Crt	Categorie folosință	Intravilan	Suprafața (mp)	Tarla	Parcelă	Nr. topo	Observații / Referințe
1	faneata	NU	22.686	-	-	-	Împădurită
2	padure	NU	4.388	-	-	-	

Lungime Segmente

1) Valorile lungimilor segmentelor sunt obținute din proiecție în plan.

Punct început	X / Y	Punct sfârșit	X / Y	Lungime segment	Punct început	X / Y	Punct sfârșit	X / Y	Lungime segment	Punct început	X / Y	Punct sfârșit	X / Y	Lungime segment
1	435.764,346 694.019,202	2	435.734,461 694.029,158	31.5	2	435.734,461 694.029,158	3	435.717,331 694.028,982	17.13 1	3	435.717,331 694.028,982	4	435.703,026 694.029,314	14.30 9
4	435.703,026 694.029,314	5	435.670,081 694.024,798	33.25 3	5	435.670,081 694.024,798	6	435.638,464 694.015,977	32.82 4	6	435.638,464 694.015,977	7	435.626,545 694.008,029	14.32 6
7	435.626,545 694.008,029	8	435.612,286 693.992,936	20.76 3	8	435.612,286 693.992,936	9	435.613,473 693.992,565	1.244	9	435.613,473 693.992,565	10	435.617,253 693.990,046	4.542
10	435.617,253 693.990,046	11	435.621,72 693.984,894	6.819	11	435.621,72 693.984,894	12	435.624,011 693.984,665	2.302	12	435.624,011 693.984,665	13	435.627,104 693.983,634	3.26
13	435.627,104 693.983,634	14	435.628,479 693.981,344	2.671	14	435.628,479 693.981,344	15	435.630,769 693.973,443	8.226	15	435.630,769 693.973,443	16	435.634,549 693.960,047	13.91 9

Punct început	X / Y	Punct sfârșit	X / Y	Lungime segment	Punct început	X / Y	Punct sfârșit	X / Y	Lungime segment	Punct început	X / Y	Punct sfârșit	X / Y	Lungime segment
16	435.634,549 693.960,047	17	435.637,757 693.949,627	10.903	17	435.637,757 693.949,627	18	435.638,559 693.946,65	3.083	18	435.638,559 693.946,65	19	435.638,444 693.942,528	4.124
19	435.638,444 693.942,528	20	435.636,84 693.936,803	5.945	20	435.636,84 693.936,803	21	435.636,96 693.916,916	19.887	21	435.636,96 693.916,916	22	435.636,96 693.905,695	11.221
22	435.636,96 693.905,695	23	435.635,127 693.903,176	3.115	23	435.635,127 693.903,176	24	435.634,211 693.901,0	2.361	24	435.634,211 693.901,0	25	435.634,211 693.897,336	3.664
25	435.634,211 693.897,336	26	435.636,273 693.896,878	2.112	26	435.636,273 693.896,878	27	435.638,907 693.896,534	2.656	27	435.638,907 693.896,534	28	435.643,374 693.896,191	4.48
28	435.643,374 693.896,191	29	435.646,009 693.895,504	2.723	29	435.646,009 693.895,504	30	435.647,956 693.894,244	2.319	30	435.647,956 693.894,244	31	435.652,309 693.888,748	7.011
31	435.652,309 693.888,748	32	435.656,547 693.882,794	7.308	32	435.656,547 693.882,794	33	435.664,336 693.874,665	11.258	33	435.664,336 693.874,665	34	435.665,596 693.872,833	2.223
34	435.665,596 693.872,833	35	435.666,077 693.863,793	9.053	35	435.666,077 693.863,793	36	435.643,453 693.857,996	23.355	36	435.643,453 693.857,996	37	435.632,586 693.855,705	11.106
37	435.632,586 693.855,705	38	435.635,859 693.833,889	22.06	38	435.635,859 693.833,889	39	435.637,784 693.819,198	14.817	39	435.637,784 693.819,198	40	435.642,442 693.794,903	24.738
40	435.642,442 693.794,903	41	435.648,286 693.769,999	25.58	41	435.648,286 693.769,999	42	435.658,356 693.742,998	28.818	42	435.658,356 693.742,998	43	435.717,928 693.777,379	68.781
43	435.717,928 693.777,379	44	435.731,3 693.788,535	17.415	44	435.731,3 693.788,535	45	435.732,338 693.793,35	4.926	45	435.732,338 693.793,35	46	435.736,753 693.797,617	6.14
46	435.736,753 693.797,617	47	435.738,959 693.808,554	11.157	47	435.738,959 693.808,554	48	435.739,773 693.842,612	34.068	48	435.739,773 693.842,612	49	435.733,518 693.874,597	32.591
49	435.733,518 693.874,597	50	435.729,054 693.890,704	16.714	50	435.729,054 693.890,704	51	435.735,563 693.917,469	27.545	51	435.735,563 693.917,469	52	435.750,583 693.955,491	40.881
52	435.750,583 693.955,491	1	435.764,346 694.019,202	65.181										

** Lungimile segmentelor sunt determinate în planul de proiecție Stereo 70 și sunt rotunjite la 1 milimetru.

*** Distanța dintre puncte este formată din segmente cumulate ce sunt mai mici decât valoarea 1 milimetru.

**DATE DESPRE IMOBILUL NR. 4565**

Oficiul de Cadastru și Publicitate Imobiliară MARAMURES
Biroul de Cadastru și Publicitate Imobiliară Dragomirești

A. Partea I. Descrierea imobilului

TEREN Extravilan

Adresa: Jud. Maramures

Nr. Crt	Nr cadastral Nr. topografic	Suprafața* (mp)	Observații / Referințe
A1	51856	8.003	Sector cadastral:60 Teren neimprejmuit; ie 53128, parte din nr. topografic 3839, 3840

B. Partea II. Proprietari și acte

Inscrieri privitoare la dreptul de proprietate și alte drepturi reale		Referințe
4565 / 03/08/2024		
Act Normativ nr. HOTĂRÂRE DE GUVERN nr. 1.705, din 29/11/2006 emis de Guvernul României;		
B1	Intabulare, drept de PROPRIETATE, dobandit prin Lege, cota actuala 1/1 1) STATUL ROMÂN, CIF:9999999999999, DOMENIUL PUBLIC	A1
Act Normativ nr. HOTĂRÂRE DE GUVERN nr. 1.705, din 29/11/2006 emis de Guvernul României (Act Normativ Anexa nr. 3 - Inventarul centralizat al bunurilor din domeniul public al Statului, poziția nr.1363; Act Normativ nr. Ordin Ministru nr. 1452 din 06.11.2017 emis de Ministerul Apelor și Pădurilor; Act Administrativ Declarație nr. 51282 din 19.08.2024 emis de Direcția Silvică Maramureș.);		
B2	Intabulare, drept de ADMINISTRARE, dobandit prin Lege, cota actuala 1/1 1) REGIA NAȚIONALĂ A PĂDURILOR ROMSILVA RA, CIF:1590120, PRIN DIRECȚIA SILVICĂ MARAMUREȘ	A1

C. Partea III. SARCINI .

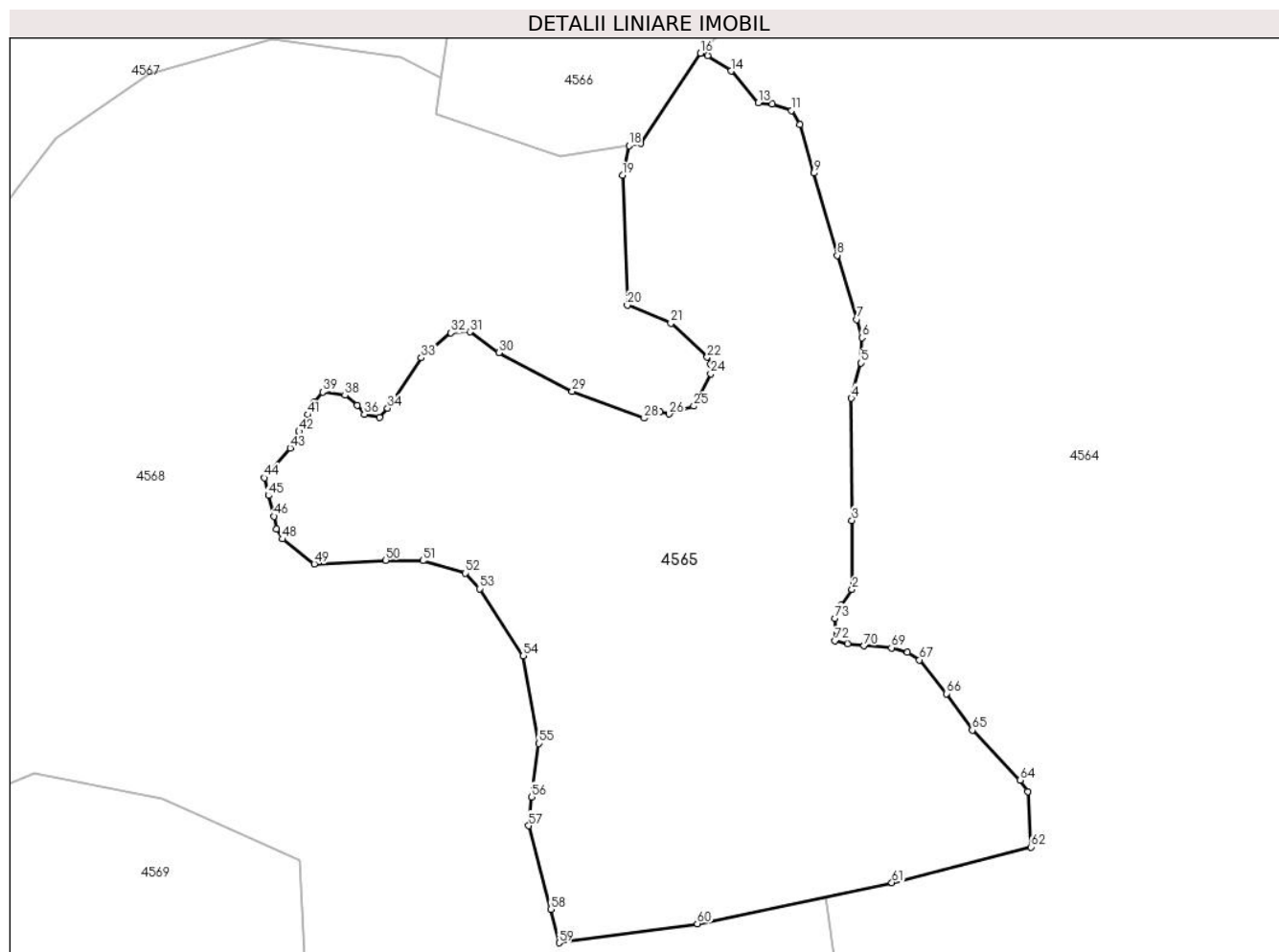
Inscrieri privind dezmembramintele dreptului de proprietate, drepturi reale de garanție și sarcini	Referințe
NU SUNT	

Anexa Nr. 1 La Partea I

Teren

Nr cadastral	Suprafața (mp)*	Observații / Referințe
51856	8.003	ie 53128, parte din nr. topografic 3839, 3840

* Suprafața este determinată în planul de proiecție Stereo 70.



Date referitoare la teren

Crt	Categorie folosință	Intra vilan	Suprafața (mp)	Tarla	Parcelă	Nr. topo	Observații / Referințe
1	padure	NU	8.003	UP 1	UA 318	-	

Lungime Segmente

1) Valorile lungimilor segmentelor sunt obținute din proiecție în plan.

Punct început	X / Y	Punct sfârșit	X / Y	Lungime segment	Punct început	X / Y	Punct sfârșit	X / Y	Lungime segment	Punct început	X / Y	Punct sfârșit	X / Y	Lungime segment
1	435.635,127 693.903,176	2	435.636,96 693.905,695	3.115	2	435.636,96 693.905,695	3	435.636,96 693.916,916	11.22 1	3	435.636,96 693.916,916	4	435.636,84 693.936,803	19.88 7
4	435.636,84 693.936,803	5	435.638,444 693.942,528	5.945	5	435.638,444 693.942,528	6	435.638,559 693.946,65	4.124	6	435.638,559 693.946,65	7	435.637,757 693.949,627	3.083
7	435.637,757 693.949,627	8	435.634,549 693.960,047	10.90 3	8	435.634,549 693.960,047	9	435.630,769 693.973,443	13.91 9	9	435.630,769 693.973,443	10	435.628,479 693.981,344	8.226
10	435.628,479 693.981,344	11	435.627,104 693.983,634	2.671	11	435.627,104 693.983,634	12	435.624,011 693.984,665	3.26	12	435.624,011 693.984,665	13	435.621,72 693.984,894	2.302
13	435.621,72 693.984,894	14	435.617,253 693.990,046	6.819	14	435.617,253 693.990,046	15	435.613,473 693.992,565	4.542	15	435.613,473 693.992,565	16	435.612,286 693.992,936	1.244
16	435.612,286 693.992,936	17	435.602,531 693.978,266	17.61 7	17	435.602,531 693.978,266	18	435.600,649 693.977,926	1.912	18	435.600,649 693.977,926	19	435.599,604 693.973,062	4.975

Punct început	X / Y	Punct sfârșit	X / Y	Lungime segment	Punct început	X / Y	Punct sfârșit	X / Y	Lungime segment	Punct început	X / Y	Punct sfârșit	X / Y	Lungime segment
19	435.599,604 693.973,062	20	435.600,373 693.951,942	21.134	20	435.600,373 693.951,942	21	435.607,475 693.948,997	7.688	21	435.607,475 693.948,997	22	435.613,382 693.943,491	8.075
22	435.613,382 693.943,491	23	435.613,945 693.942,285	1.331	23	435.613,945 693.942,285	24	435.613,96 693.940,799	1.486	24	435.613,96 693.940,799	25	435.611,208 693.935,519	5.954
25	435.611,208 693.935,519	26	435.607,184 693.934,241	4.222	26	435.607,184 693.934,241	27	435.605,746 693.934,617	1.486	27	435.605,746 693.934,617	28	435.603,114 693.933,556	2.838
28	435.603,114 693.933,556	29	435.591,398 693.937,91	12.499	29	435.591,398 693.937,91	30	435.579,445 693.944,202	13.508	30	435.579,445 693.944,202	31	435.574,766 693.947,611	5.789
31	435.574,766 693.947,611	32	435.571,64 693.947,468	3.129	32	435.571,64 693.947,468	33	435.566,836 693.943,382	6.307	33	435.566,836 693.943,382	34	435.561,347 693.935,179	9.87
34	435.561,347 693.935,179	35	435.560,017 693.933,728	1.968	35	435.560,017 693.933,728	36	435.557,548 693.934,212	2.516	36	435.557,548 693.934,212	37	435.556,413 693.935,669	1.847
37	435.556,413 693.935,669	38	435.554,407 693.937,284	2.575	38	435.554,407 693.937,284	39	435.550,774 693.937,822	3.673	39	435.550,774 693.937,822	40	435.549,323 693.936,139	2.222
40	435.549,323 693.936,139	41	435.548,354 693.934,136	2.225	41	435.548,354 693.934,136	42	435.546,936 693.931,394	3.087	42	435.546,936 693.931,394	43	435.545,504 693.928,697	3.054
43	435.545,504 693.928,697	44	435.541,306 693.923,862	6.403	44	435.541,306 693.923,862	45	435.541,93 693.920,97	2.959	45	435.541,93 693.920,97	46	435.542,856 693.917,594	3.501
46	435.542,856 693.917,594	47	435.543,289 693.915,56	2.08	47	435.543,289 693.915,56	48	435.544,223 693.913,899	1.906	48	435.544,223 693.913,899	49	435.549,433 693.909,833	6.609
49	435.549,433 693.909,833	50	435.561,054 693.910,452	11.637	50	435.561,054 693.910,452	51	435.567,09 693.910,378	6.036	51	435.567,09 693.910,378	52	435.574,004 693.908,338	7.209
52	435.574,004 693.908,338	53	435.576,322 693.905,823	3.42	53	435.576,322 693.905,823	54	435.583,442 693.894,899	13.039	54	435.583,442 693.894,899	55	435.585,987 693.880,648	14.476
55	435.585,987 693.880,648	56	435.584,788 693.871,938	8.792	56	435.584,788 693.871,938	57	435.584,329 693.867,259	4.701	57	435.584,329 693.867,259	58	435.587,909 693.853,68	14.043
58	435.587,909 693.853,68	59	435.589,259 693.848,213	5.631	59	435.589,259 693.848,213	60	435.611,778 693.851,319	22.732	60	435.611,778 693.851,319	61	435.643,453 693.857,996	32.371
61	435.643,453 693.857,996	62	435.666,077 693.863,793	23.355	62	435.666,077 693.863,793	63	435.665,596 693.872,833	9.053	63	435.665,596 693.872,833	64	435.664,336 693.874,665	2.223
64	435.664,336 693.874,665	65	435.656,547 693.882,794	11.258	65	435.656,547 693.882,794	66	435.652,309 693.888,748	7.308	66	435.652,309 693.888,748	67	435.647,956 693.894,244	7.011
67	435.647,956 693.894,244	68	435.646,009 693.895,504	2.319	68	435.646,009 693.895,504	69	435.643,374 693.896,191	2.723	69	435.643,374 693.896,191	70	435.638,907 693.896,534	4.48
70	435.638,907 693.896,534	71	435.636,273 693.896,878	2.656	71	435.636,273 693.896,878	72	435.634,211 693.897,336	2.112	72	435.634,211 693.897,336	73	435.634,211 693.901,0	3.664
73	435.634,211 693.901,0	1	435.635,127 693.903,176	2.361										

** Lungimile segmentelor sunt determinate în planul de proiecție Stereo 70 și sunt rotunjite la 1 milimetru.

*** Distanța dintre puncte este formată din segmente cumulate ce sunt mai mici decât valoarea 1 milimetru.

**DATE DESPRE IMOBILUL NR. 4566**

Oficiul de Cadastru și Publicitate Imobiliară MARAMURES
Biroul de Cadastru și Publicitate Imobiliară Dragomiresti

A. Partea I. Descrierea imobilului

TEREN Extravilan

Adresa: Jud. Maramures, Locul numit "Fața Văii Luncii"

Nr. Crt	Nr cadastral Nr. topografic	Suprafața* (mp)	Observații / Referințe
A1	51182	2.426	Sector cadastral:60 Teren neimprejmuit; parte din nr. topografic 3888

B. Partea II. Proprietari și acte

Inscrieri privitoare la dreptul de proprietate și alte drepturi reale		Referințe
4566 / 03/08/2024		
Act Normativ nr. Legea nr. 7, din 13/03/1996 emis de Parlamentul României;		
B1	Intabulare, drept de PROPRIETATE, dobandit prin Lege, cota actuala 1/1 1) NEIDENTIFICAT NEIDENTIFICAT	A1
Act Administrativ nr. Adeverință nr. 3100, din 30/07/2024 emis de Primăria Comunei Strâmtura;		
B2	Se notează posesia faptică în favoarea lui 1) BODEA MARIA	A1

C. Partea III. SARCINI .

Inscrieri privind dezmembramintele dreptului de proprietate, drepturi reale de garanție și sarcini	Referințe
NU SUNT	

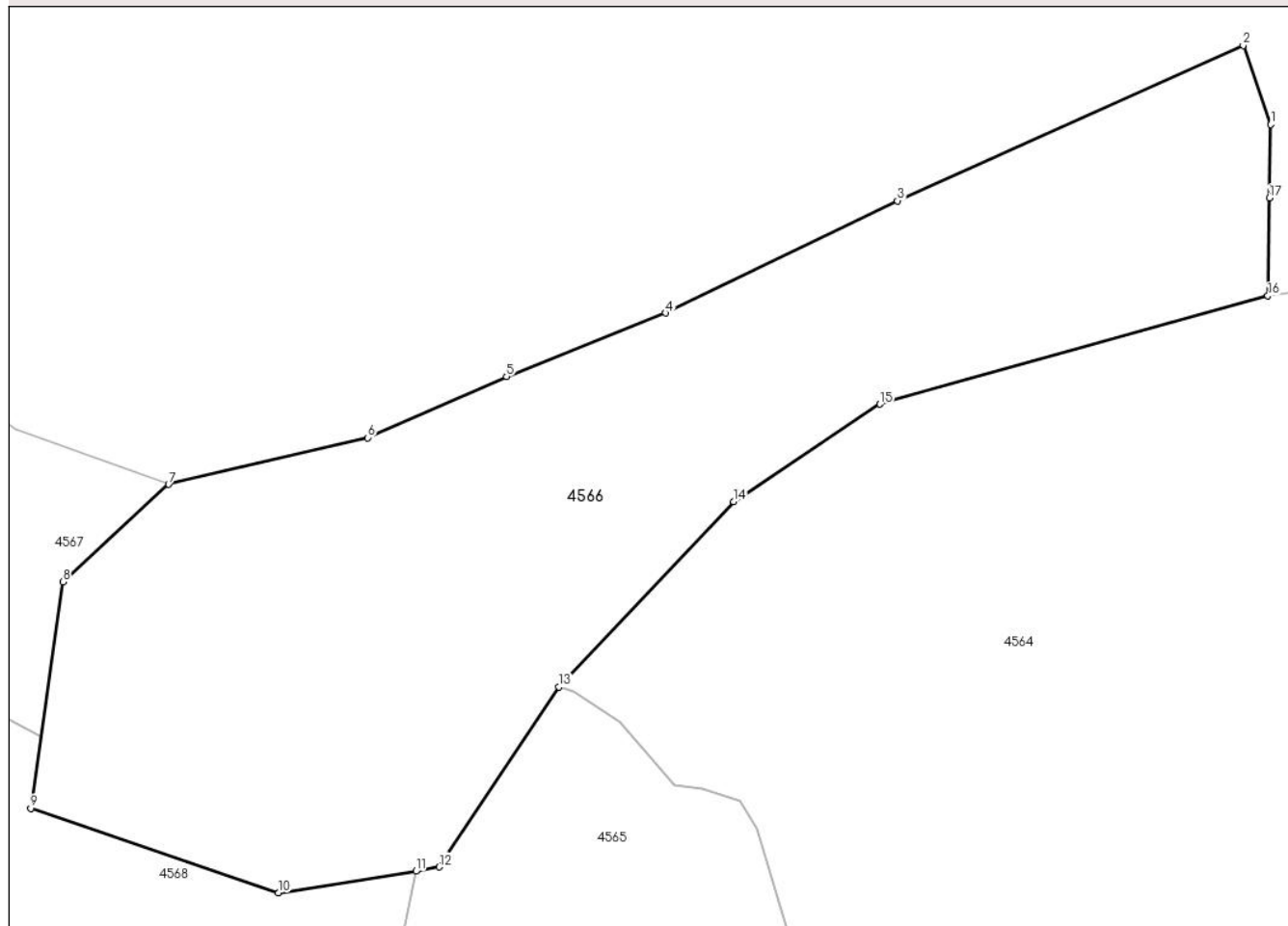
Anexa Nr. 1 La Partea I

Teren

Nr cadastral	Suprafața (mp)*	Observații / Referințe
51182	2.426	parte din nr. topografic 3888

* Suprafața este determinată în planul de proiecție Stereo 70.

DETALII LINIARE IMOBIL



Date referitoare la teren

Crt	Categorie folosință	Intravilan	Suprafața (mp)	Tarla	Parcelă	Nr. topo	Observații / Referințe
1	faneata	NU	2.426	-	-	-	

Lungime Segmente

1) Valorile lungimilor segmentelor sunt obținute din proiecție în plan.

Punct început	X / Y	Punct sfârșit	X / Y	Lungime segment (** (m)
1	435.670,317 694.038,752	2	435.668,076 694.045,197	6.823
2	435.668,076 694.045,197	3	435.639,887 694.032,548	30.897
3	435.639,887 694.032,548	4	435.620,977 694.023,397	21.008
4	435.620,977 694.023,397	5	435.608,032 694.018,217	13.943
5	435.608,032 694.018,217	6	435.596,724 694.013,245	12.353

Punct început	X / Y	Punct sfârșit	X / Y	Lungime segment (** (m)
6	435.596,724 694.013,245	7	435.580,473 694.009,445	16.689
7	435.580,473 694.009,445	8	435.571,85 694.001,492	11.731
8	435.571,85 694.001,492	9	435.569,25 693.983,048	18.626
9	435.569,25 693.983,048	10	435.589,432 693.976,153	21.327
10	435.589,432 693.976,153	11	435.600,649 693.977,926	11.356
11	435.600,649 693.977,926	12	435.602,531 693.978,266	1.912
12	435.602,531 693.978,266	13	435.612,286 693.992,936	17.617
13	435.612,286 693.992,936	14	435.626,545 694.008,029	20.763
14	435.626,545 694.008,029	15	435.638,464 694.015,977	14.326
15	435.638,464 694.015,977	16	435.670,081 694.024,798	32.824
16	435.670,081 694.024,798	17	435.670,203 694.032,78	7.983
17	435.670,203 694.032,78	1	435.670,317 694.038,752	5.973

** Lungimile segmentelor sunt determinate în planul de proiecție Stereo 70 și sunt rotunjite la 1 milimetru.

*** Distanța dintre puncte este formată din segmente cumulate ce sunt mai mici decât valoarea 1 milimetru.

**DATE DESPRE IMOBILUL NR. 4567**

Oficiul de Cadastru și Publicitate Imobiliară MARAMURES
Biroul de Cadastru și Publicitate Imobiliară Dragomiresti

A. Partea I. Descrierea imobilului

TEREN Extravilan

Nr. CF vechi:2396, 755, 2393, 2384, 927

Nr. topografic:3863, 3864, 3865, 3866

Adresa: Jud. Maramures, Locul numit "Dealul Potrii"

Nr. Crt	Nr cadastral Nr. topografic	Suprafața* (mp)	Observații / Referințe
A1		23.958	Sector cadastral:60 Teren neimprejmuit; parte din nr. topografic 3868

B. Partea II. Proprietari și acte

Inscrieri privitoare la dreptul de proprietate și alte drepturi reale	Referințe
4567 / 03/08/2024	
Act Normativ nr. Legea nr. 7, din 13/03/1996 emis de Parlamentul României;	
B1	A1
Intabulare, drept de PROPRIETATE, dobandit prin Lege, cota actuala 1/1	
1) NEIDENTIFICAT NEIDENTIFICAT	
Act Administrativ nr. Adeverință nr. 3101, din 30/07/2024 emis de Primăria Comunei Strâmtura;	
B2	A1
Se notează posesia faptică în favoarea lui	
1) CORA GRIGORE	

C. Partea III. SARCINI .

Inscrieri privind dezmembramintele dreptului de proprietate, drepturi reale de garanție și sarcini	Referințe
NU SUNT	

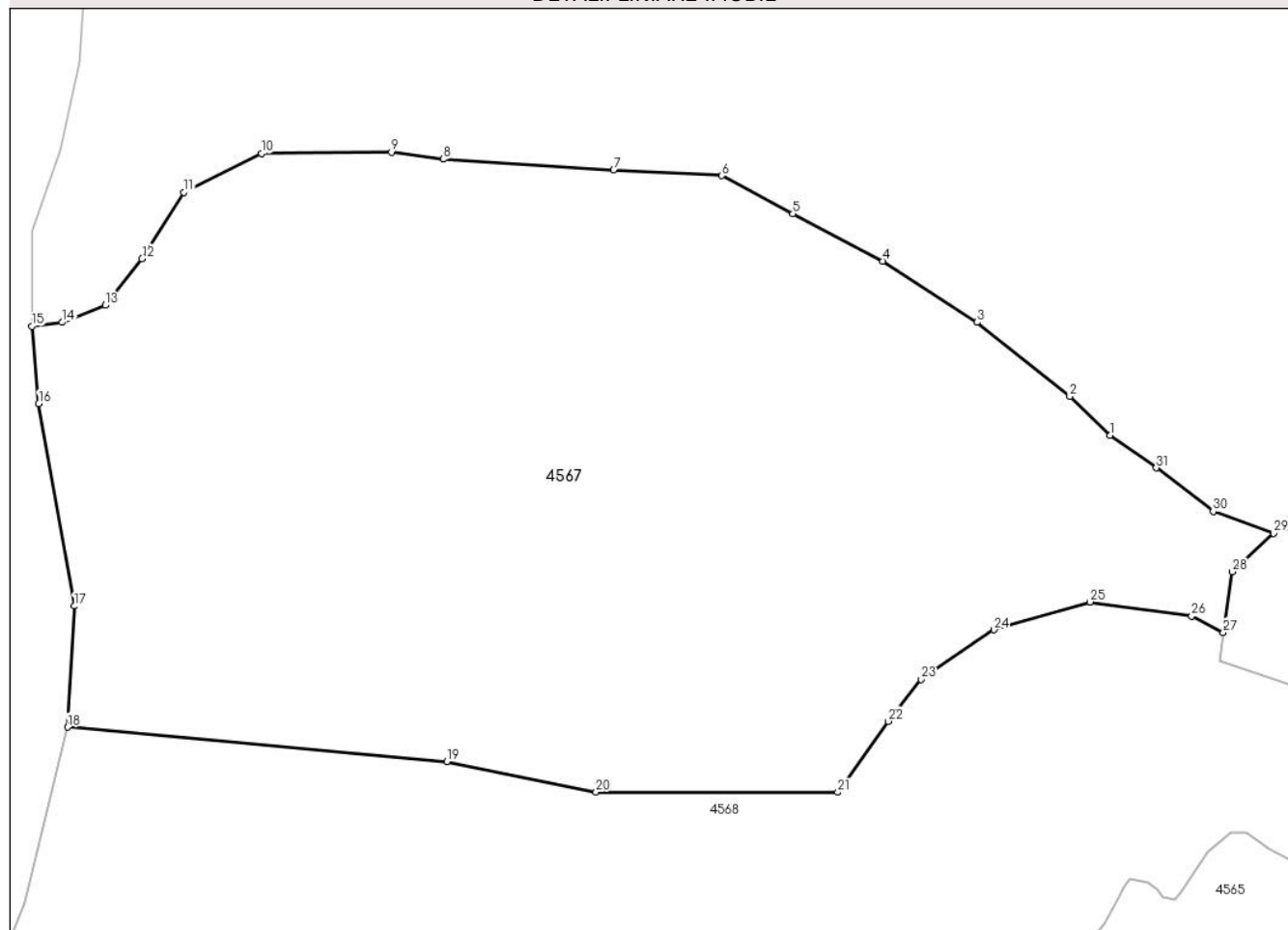
Anexa Nr. 1 La Partea I

Teren

Nr cadastral	Suprafața (mp)*	Observații / Referințe
	23.958	parte din nr. topografic 3868

* Suprafața este determinată în planul de proiecție Stereo 70.

DETALII LINIARE IMOBIL



Date referitoare la teren

Crt	Categorie folosință	Intra vilan	Suprafața (mp)	Tarla	Parcelă	Nr. topo	Observații / Referințe
1	faneata	NU	15.893	-	-	-	
2	faneata	NU	8.065	-	-	-	Împădurită

Lungime Segmente

1) Valorile lungimilor segmentelor sunt obținute din proiecție în plan.

Punct început	X / Y	Punct sfârșit	X / Y	Lungime segment (** (m)
1	435.546,601 694.029,715	2	435.538,274 694.037,774	11.588
3	435.519,071 694.053,062	4	435.499,532 694.065,755	23.3
5	435.480,901 694.075,512	6	435.466,193 694.083,401	16.69
7	435.443,789 694.084,541	8	435.408,482 694.086,824	35.381

Punct început	X / Y	Punct sfârșit	X / Y	Lungime segment (** (m)
2	435.538,274 694.037,774	3	435.519,071 694.053,062	24.545
4	435.499,532 694.065,755	5	435.480,901 694.075,512	21.031
6	435.466,193 694.083,401	7	435.443,789 694.084,541	22.433
8	435.408,482 694.086,824	9	435.397,798 694.088,275	10.782

Punct început	X / Y	Punct sfârșit	X / Y	Lungime segment (** (m))
9	435.397,798 694.088,275	10	435.370,831 694.087,964	26.969
11	435.354,762 694.079,952	12	435.346,125 694.066,231	16.213
13	435.338,487 694.056,591	14	435.329,54 694.053,059	9.619
15	435.323,296 694.052,244	16	435.324,735 694.036,291	16.018
17	435.332,1 693.994,367	18	435.330,683 693.969,312	25.095
19	435.409,267 693.962,239	20	435.440,152 693.955,912	31.526
21	435.490,221 693.955,853	22	435.500,603 693.970,537	17.983
23	435.507,454 693.979,209	24	435.522,575 693.989,465	18.271
25	435.542,456 693.995,234	26	435.563,504 693.992,319	21.249
27	435.570,08 693.988,936	28	435.571,85 694.001,492	12.68
29	435.580,473 694.009,445	30	435.567,959 694.013,92	13.29
31	435.556,148 694.022,968	1	435.546,601 694.029,715	11.69

Punct început	X / Y	Punct sfârșit	X / Y	Lungime segment (** (m))
10	435.370,831 694.087,964	11	435.354,762 694.079,952	17.956
12	435.346,125 694.066,231	13	435.338,487 694.056,591	12.299
14	435.329,54 694.053,059	15	435.323,296 694.052,244	6.297
16	435.324,735 694.036,291	17	435.332,1 693.994,367	42.566
18	435.330,683 693.969,312	19	435.409,267 693.962,239	78.902
20	435.440,152 693.955,912	21	435.490,221 693.955,853	50.069
22	435.500,603 693.970,537	23	435.507,454 693.979,209	11.052
24	435.522,575 693.989,465	25	435.542,456 693.995,234	20.701
26	435.563,504 693.992,319	27	435.570,08 693.988,936	7.395
28	435.571,85 694.001,492	29	435.580,473 694.009,445	11.731
30	435.567,959 694.013,92	31	435.556,148 694.022,968	14.878

** Lungimile segmentelor sunt determinate în planul de proiecție Stereo 70 și sunt rotunjite la 1 milimetru.

*** Distanța dintre puncte este formată din segmente cumulate ce sunt mai mici decât valoarea 1 milimetru.

**DATE DESPRE IMOBILUL NR. 4568**

Oficiul de Cadastru și Publicitate Imobiliară MARAMURES
Biroul de Cadastru și Publicitate Imobiliară Dragomiresti

A. Partea I. Descrierea imobilului

TEREN Extravilan

Nr. CF vechi:2338, 2337, 927, 415
Nr. topografic:3843, 3844, 3845, 3862

Adresa: Jud. Maramures, Locul numit "Dealul Potrii"

Nr. Crt	Nr cadastral Nr. topografic	Suprafața* (mp)	Observații / Referințe
A1	53128	82.913	Sector cadastral:60 Teren neimprejmuit; IE 51882, 52658, 51566, parte din nr. topografic 3840, 3847, 3868, 3846

B. Partea II. Proprietari și acte

Inscrieri privitoare la dreptul de proprietate și alte drepturi reale		Referințe
4568 / 03/08/2024		
Act Normativ nr. Legea nr. 7, din 13/03/1996 emis de Parlamentul României;		
B1	Intabulare, drept de PROPRIETATE, dobandit prin Lege, cota actuala 1/1 1) NEIDENTIFICAT NEIDENTIFICAT	A1
B2	se notează mențiunea „proprietar neidentificat,, în baza art.13 alin. 15 din Legea 7/1996	A1

C. Partea III. SARCINI .

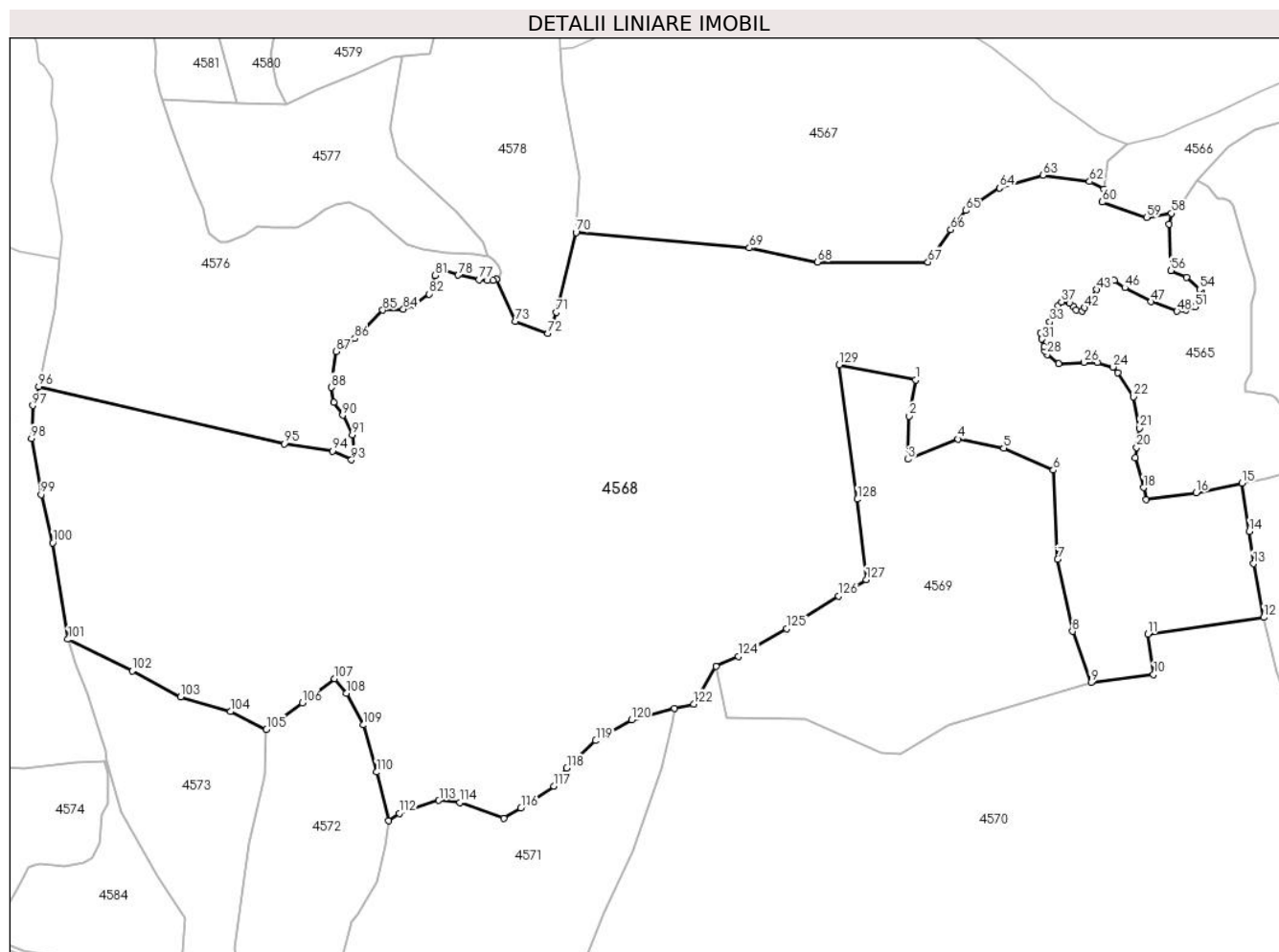
Inscrieri privind dezmembramintele dreptului de proprietate, drepturi reale de garanție și sarcini	Referințe
NU SUNT	

Anexa Nr. 1 La Partea I

Teren

Nr cadastral	Suprafața (mp)*	Observații / Referințe
53128	82.913	IE 51882, 52658, 51566, parte din nr. topografic 3840, 3847, 3868, 3846

* Suprafața este determinată în planul de proiecție Stereo 70.



Date referitoare la teren

Crt	Categorie folosință	Intravilan	Suprafața (mp)	Tarla	Parcelă	Nr. topo	Observații / Referințe
1	faneata	NU	54.060	-	-	-	Împădurită
2	padure	NU	28.853	-	-	-	

Lungime Segmente

1) Valorile lungimilor segmentelor sunt obținute din proiecție în plan.

Punct început	X / Y	Punct sfârșit	X / Y	Lungime segment	Punct început	X / Y	Punct sfârșit	X / Y	Lungime segment	Punct început	X / Y	Punct sfârșit	X / Y	Lungime segment
1	435.484,577 693.902,434	2	435.481,63 693.886,119	16.579	2	435.481,63 693.866,518	3	435.481,21 693.866,518	19.605	3	435.481,21 693.866,518	4	435.503,82 693.875,715	24.409
4	435.503,82 693.875,715	5	435.524,571 693.871,588	21.157	5	435.524,571 693.871,588	6	435.547,072 693.861,641	24.602	6	435.547,072 693.861,641	7	435.549,056 693.821,238	40.452
7	435.549,056 693.821,238	8	435.555,742 693.788,594	33.322	8	435.555,742 693.788,594	9	435.564,121 693.765,375	24.685	9	435.564,121 693.765,375	10	435.592,501 693.769,029	28.614
10	435.592,501 693.769,029	11	435.589,863 693.787,317	18.477	11	435.589,863 693.787,317	12	435.642,442 693.794,903	53.123	12	435.642,442 693.794,903	13	435.637,784 693.819,198	24.738
13	435.637,784 693.819,198	14	435.635,859 693.833,889	14.817	14	435.635,859 693.833,889	15	435.632,586 693.855,705	22.06	15	435.632,586 693.855,705	16	435.611,778 693.851,319	21.265

Punct început	X / Y	Punct sfârșit	X / Y	Lungime segment	Punct început	X / Y	Punct sfârșit	X / Y	Lungime segment	Punct început	X / Y	Punct sfârșit	X / Y	Lungime segment
115	435.298,006 693.703,931	116	435.305,728 693.708,531	8.988	116	435.305,728 693.708,531	117	435.320,709 693.718,388	17.933	117	435.320,709 693.718,388	118	435.326,482 693.726,615	10.05
118	435.326,482 693.726,615	119	435.339,637 693.739,068	18.114	119	435.339,637 693.739,068	120	435.355,9 693.748,557	18.829	120	435.355,9 693.748,557	121	435.375,235 693.753,569	19.974
121	435.375,235 693.753,569	122	435.383,996 693.755,672	9.01	122	435.383,996 693.755,672	123	435.394,153 693.772,711	19.837	123	435.394,153 693.772,711	124	435.404,261 693.777,325	11.111
124	435.404,261 693.777,325	125	435.426,29 693.789,804	25.318	125	435.426,29 693.789,804	126	435.449,727 693.804,514	27.671	126	435.449,727 693.804,514	127	435.462,273 693.812,057	14.639
127	435.462,273 693.812,057	128	435.458,274 693.848,452	36.614	128	435.458,274 693.848,452	129	435.450,006 693.909,4	61.506	129	435.450,006 693.909,4	1	435.484,577 693.902,434	35.266

** Lungimile segmentelor sunt determinate în planul de proiecție Stereo 70 și sunt rotunjite la 1 milimetru.

*** Distanța dintre puncte este formată din segmente cumulate ce sunt mai mici decât valoarea 1 milimetru.

**DATE DESPRE IMOBILUL NR. 4569**

Oficiul de Cadastru și Publicitate Imobiliară MARAMURES
Biroul de Cadastru și Publicitate Imobiliară Dragomiresti

A. Partea I. Descrierea imobilului

TEREN Extravilan

Nr. CF vechi:415

Adresa: Jud. Maramures, Locul numit "Fața Văii Luncii"

Nr. Crt	Nr cadastral Nr. topografic	Suprafața* (mp)	Observații / Referințe
A1		15.318	Sector cadastral:60 Teren neimprejmuit; parte din nr. topografic 3842

B. Partea II. Proprietari și acte

Inscrieri privitoare la dreptul de proprietate și alte drepturi reale		Referințe
4569 / 03/08/2024		
Act Normativ nr. Legea nr. 7, din 13/03/1996 emis de Parlamentul României;		
B1	Intabulare, drept de PROPRIETATE, dobandit prin Lege, cota actuala 1/1 1) NEIDENTIFICAT NEIDENTIFICAT	A1
Act Administrativ nr. Adeverință nr. 3102, din 30/07/2024 emis de Primăria Comunei Strâmtura;		
B2	Se notează posesia faptică în favoarea lui 1) BOROICA IOAN	A1

C. Partea III. SARCINI .

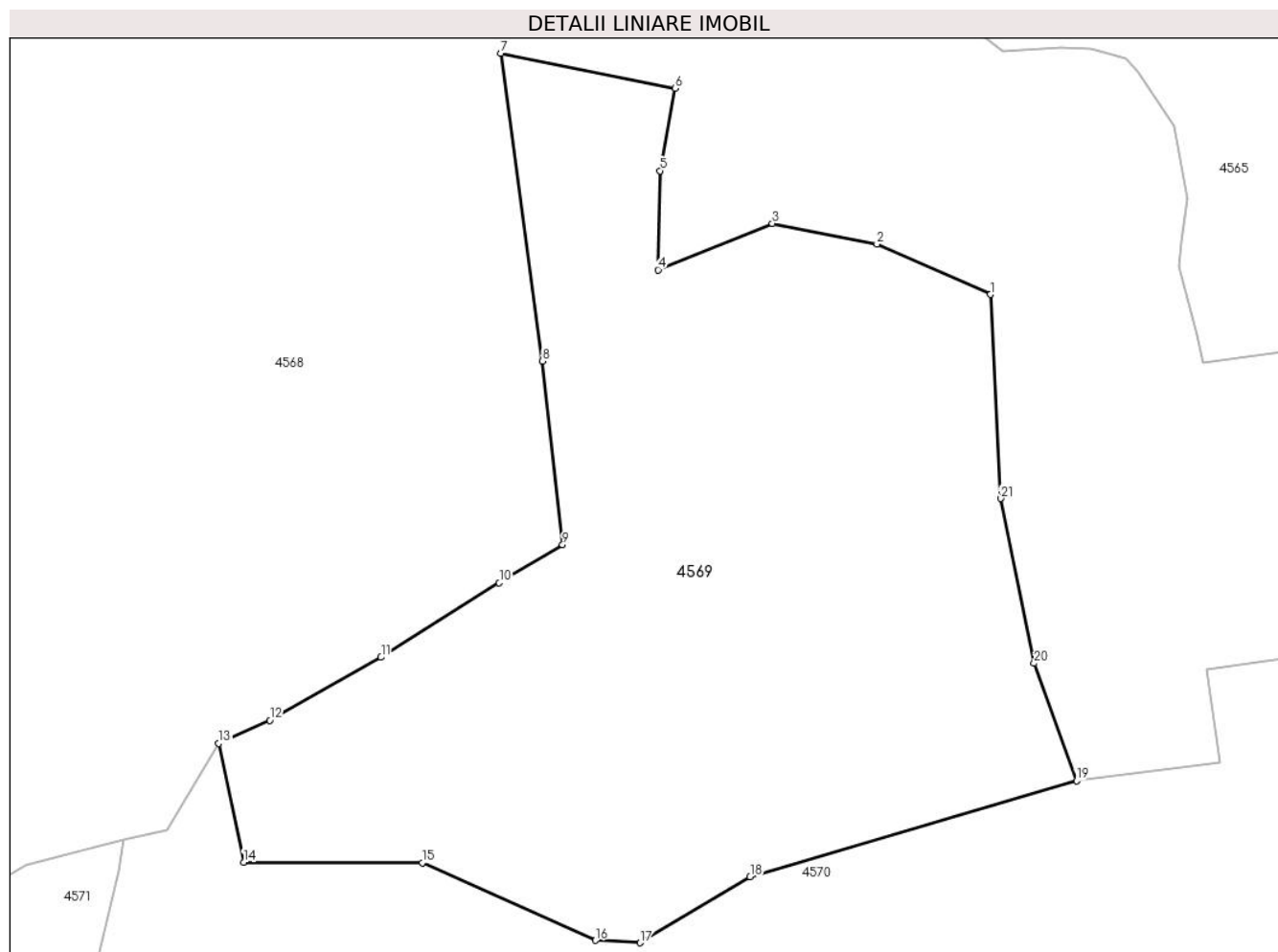
Inscrieri privind dezmembramintele dreptului de proprietate, drepturi reale de garanție și sarcini	Referințe
NU SUNT	

Anexa Nr. 1 La Partea I

Teren

Nr cadastral	Suprafața (mp)*	Observații / Referințe
	15.318	parte din nr. topografic 3842

* Suprafața este determinată în planul de proiecție Stereo 70.



Date referitoare la teren

Crt	Categorie folosință	Intravilan	Suprafața (mp)	Tarla	Parcelă	Nr. topo	Observații / Referințe
1	faneata	NU	4.379	-	-	-	
2	faneata	NU	6.939	-	-	-	Împădurită
3	padure	NU	4.000	-	-	-	

Lungime Segmente

1) Valorile lungimilor segmentelor sunt obținute din proiecție în plan.

Punct început	X / Y	Punct sfârșit	X / Y	Lungime segment (** (m)
1	435.547,072 693.861,641	2	435.524,571 693.871,588	24.602
3	435.503,82 693.875,715	4	435.481,21 693.866,518	24.409
5	435.481,63 693.886,119	6	435.484,577 693.902,434	16.579
7	435.450,006 693.909,4	8	435.458,274 693.848,452	61.506

Punct început	X / Y	Punct sfârșit	X / Y	Lungime segment (** (m)
2	435.524,571 693.871,588	3	435.503,82 693.875,715	21.157
4	435.481,21 693.866,518	5	435.481,63 693.886,119	19.605
6	435.484,577 693.902,434	7	435.450,006 693.909,4	35.266
8	435.458,274 693.848,452	9	435.462,273 693.812,057	36.614

Punct început	X / Y	Punct sfârșit	X / Y	Lungime segment (** (m)
9	435.462,273 693.812,057	10	435.449,727 693.804,514	14.639
11	435.426,29 693.789,804	12	435.404,261 693.777,325	25.318
13	435.394,153 693.772,711	14	435.399,07 693.749,236	23.984
15	435.434,511 693.749,107	16	435.468,772 693.733,708	37.563
17	435.477,633 693.733,255	18	435.499,434 693.746,308	25.41
19	435.564,121 693.765,375	20	435.555,742 693.788,594	24.685
21	435.549,056 693.821,238	1	435.547,072 693.861,641	40.452

Punct început	X / Y	Punct sfârșit	X / Y	Lungime segment (** (m)
10	435.449,727 693.804,514	11	435.426,29 693.789,804	27.671
12	435.404,261 693.777,325	13	435.394,153 693.772,711	11.111
14	435.399,07 693.749,236	15	435.434,511 693.749,107	35.441
16	435.468,772 693.733,708	17	435.477,633 693.733,255	8.873
18	435.499,434 693.746,308	19	435.564,121 693.765,375	67.439
20	435.555,742 693.788,594	21	435.549,056 693.821,238	33.322

** Lungimile segmentelor sunt determinate în planul de proiecție Stereo 70 și sunt rotunjite la 1 milimetru.

*** Distanța dintre puncte este formată din segmente cumulate ce sunt mai mici decât valoarea 1 milimetru.

**DATE DESPRE IMOBILUL NR. 4570**

Oficiul de Cadastru și Publicitate Imobiliară MARAMURES
Biroul de Cadastru și Publicitate Imobiliară Dragomirești

A. Partea I. Descrierea imobilului

TEREN Extravilan

Nr. CF vechi:4064, 415

Nr. topografic:3841

Adresa: Jud. Maramures, Locul numit "Dealul Potrii"

Nr. Crt	Nr cadastral Nr. topografic	Suprafața* (mp)	Observații / Referințe
A1		93.483	Sector cadastral:60 Teren neimprejmuit; parte din nr. topografic 3842

B. Partea II. Proprietari și acte

Inscrieri privitoare la dreptul de proprietate și alte drepturi reale	Referințe
4570 / 03/08/2024	
Act Normativ nr. Legea nr. 7, din 13/03/1996 emis de Parlamentul României;	
B1	A1
Intabulare, drept de PROPRIETATE, dobandit prin Lege, cota actuala 1/1	
1) NEIDENTIFICAT NEIDENTIFICAT	
Act Administrativ nr. Adeverință nr. 3103, din 30/07/2024 emis de Primăria Comunei Strâmtura;	
B2	A1
Se notează posesia faptică în favoarea lui	
1) BOROICA IOAN, cotă nedeterminată	
2) ȘTEOPEI MARIE, cotă nedeterminată	

C. Partea III. SARCINI .

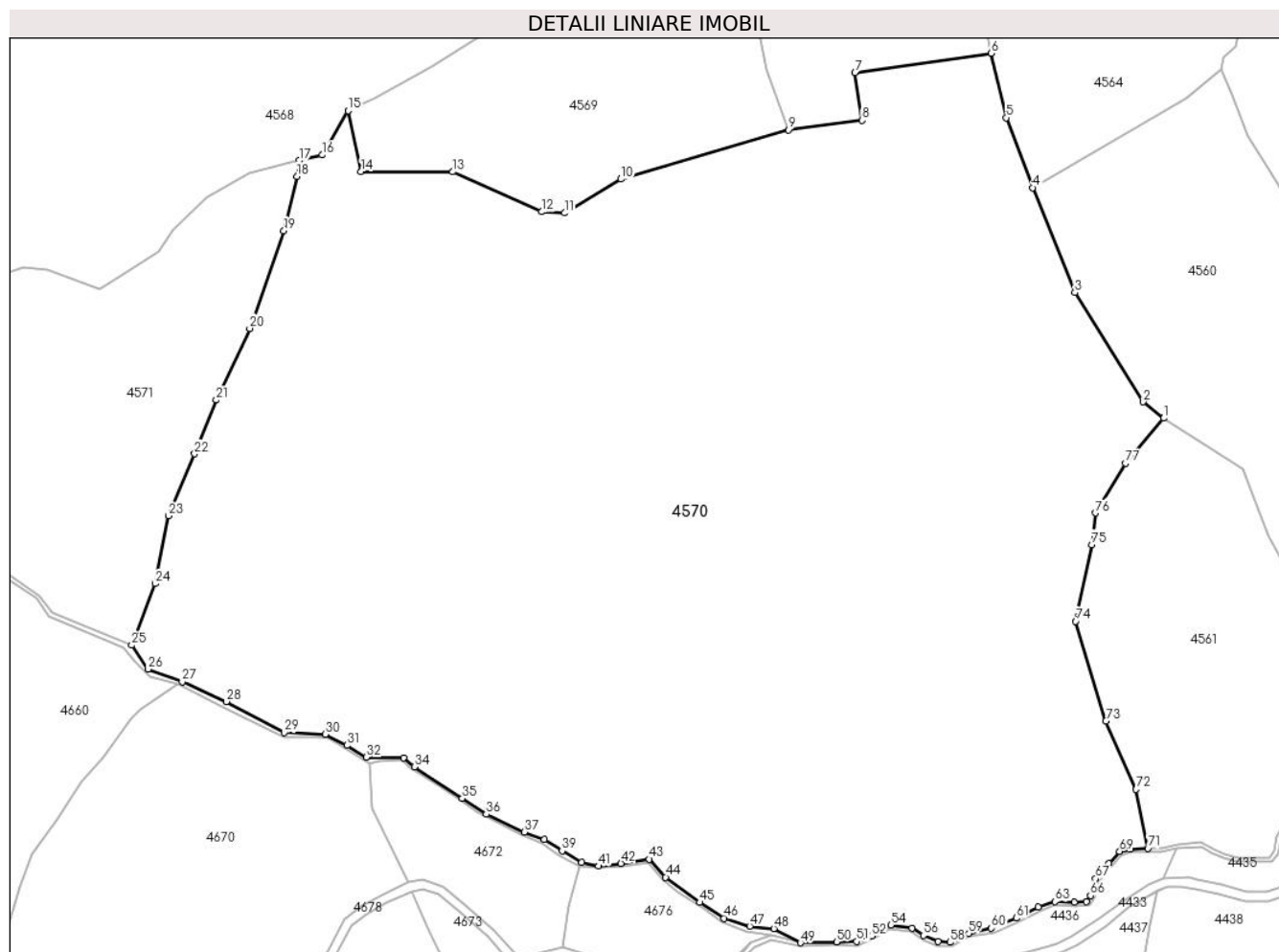
Inscrieri privind dezmembramintele dreptului de proprietate, drepturi reale de garanție și sarcini	Referințe
NU SUNT	

Anexa Nr. 1 La Partea I

Teren

Nr cadastral	Suprafața (mp)*	Observații / Referințe
	93.483	parte din nr. topografic 3842

* Suprafața este determinată în planul de proiecție Stereo 70.



Date referitoare la teren

Crt	Categorie folosință	Intravilan	Suprafața (mp)	Tarla	Parcelă	Nr. topo	Observații / Referințe
1	faneata	NU	21.462	-	-	-	
2	faneata	NU	33.819	-	-	-	Împădurită
3	padure	NU	38.202	-	-	-	

Lungime Segmente

1) Valorile lungimilor segmentelor sunt obținute din proiecție în plan.

Punct început	X / Y	Punct sfârșit	X / Y	Lungime segment
1	435.708,994 693.654,089	2	435.701,155 693.660,362	10.04
4	435.658,356 693.742,998	5	435.648,286 693.769,999	28.818
7	435.589,863 693.787,317	8	435.592,501 693.769,029	18.477
10	435.499,434 693.746,308	11	435.477,633 693.733,255	25.41
2	435.701,155 693.660,362	3	435.674,683 693.702,527	49.786
5	435.648,286 693.769,999	6	435.642,442 693.794,903	25.58
8	435.592,501 693.769,029	9	435.564,121 693.765,375	28.614
11	435.477,633 693.733,255	12	435.468,772 693.733,708	8.873
3	435.674,683 693.702,527	4	435.658,356 693.742,998	43.64
6	435.642,442 693.794,903	7	435.589,863 693.787,317	53.123
9	435.564,121 693.765,375	10	435.499,434 693.746,308	67.439
12	435.468,772 693.733,708	13	435.434,511 693.749,107	37.563

Punct început	X / Y	Punct sfârșit	X / Y	Lungime segment	Punct început	X / Y	Punct sfârșit	X / Y	Lungime segment	Punct început	X / Y	Punct sfârșit	X / Y	Lungime segment
13	435.434,511 693.749,107	14	435.399,07 693.749,236	35.44 1	14	435.399,07 693.749,236	15	435.394,153 693.772,711	23.98 4	15	435.394,153 693.772,711	16	435.383,996 693.755,672	19.83 7
16	435.383,996 693.755,672	17	435.375,235 693.753,569	9.01	17	435.375,235 693.753,569	18	435.374,329 693.747,373	6.262	18	435.374,329 693.747,373	19	435.369,283 693.726,405	21.56 7
19	435.369,283 693.726,405	20	435.356,11 693.688,719	39.92 2	20	435.356,11 693.688,719	21	435.343,118 693.661,059	30.55 9	21	435.343,118 693.661,059	22	435.334,802 693.640,294	22.36 8
22	435.334,802 693.640,294	23	435.324,629 693.616,419	25.95 2	23	435.324,629 693.616,419	24	435.319,531 693.590,269	26.64 2	24	435.319,531 693.590,269	25	435.310,512 693.566,457	25.46 3
25	435.310,512 693.566,457	26	435.316,796 693.557,259	11.14	26	435.316,796 693.557,259	27	435.330,049 693.552,344	14.13 5	27	435.330,049 693.552,344	28	435.347,093 693.544,75	18.65 9
28	435.347,093 693.544,75	29	435.369,33 693.532,762	25.26 3	29	435.369,33 693.532,762	30	435.385,324 693.532,09	16.00 8	30	435.385,324 693.532,09	31	435.393,619 693.527,838	9.321
31	435.393,619 693.527,838	32	435.401,121 693.523,206	8.817	32	435.401,121 693.523,206	33	435.415,442 693.523,04	14.32 2	33	435.415,442 693.523,04	34	435.419,648 693.519,491	5.503
34	435.419,648 693.519,491	35	435.438,155 693.507,362	22.12 7	35	435.438,155 693.507,362	36	435.447,443 693.501,211	11.14	36	435.447,443 693.501,211	37	435.462,109 693.494,371	16.18 3
37	435.462,109 693.494,371	38	435.469,916 693.491,634	8.273	38	435.469,916 693.491,634	39	435.476,702 693.487,101	8.161	39	435.476,702 693.487,101	40	435.484,322 693.482,751	8.774
40	435.484,322 693.482,751	41	435.490,815 693.481,214	6.672	41	435.490,815 693.481,214	42	435.499,418 693.482,312	8.673	42	435.499,418 693.482,312	43	435.510,366 693.483,918	11.06 5
43	435.510,366 693.483,918	44	435.516,735 693.476,96	9.433	44	435.516,735 693.476,96	45	435.529,828 693.467,248	16.30 2	45	435.529,828 693.467,248	46	435.539,323 693.461,117	11.30 2
46	435.539,323 693.461,117	47	435.549,162 693.458,028	10.31 3	47	435.549,162 693.458,028	48	435.558,442 693.457,125	9.324	48	435.558,442 693.457,125	49	435.568,776 693.451,654	11.69 3
49	435.568,776 693.451,654	50	435.582,702 693.452,028	13.93 1	50	435.582,702 693.452,028	51	435.590,477 693.452,123	7.776	51	435.590,477 693.452,123	52	435.596,223 693.454,317	6.151
52	435.596,223 693.454,317	53	435.600,643 693.457,291	5.327	53	435.600,643 693.457,291	54	435.603,607 693.458,566	3.227	54	435.603,607 693.458,566	55	435.611,804 693.457,305	8.293
55	435.611,804 693.457,305	56	435.616,24 693.454,503	5.247	56	435.616,24 693.454,503	57	435.621,849 693.452,123	6.093	57	435.621,849 693.452,123	58	435.626,568 693.451,889	4.725
58	435.626,568 693.451,889	59	435.633,719 693.455,251	7.902	59	435.633,719 693.455,251	60	435.642,469 693.457,267	8.979	60	435.642,469 693.457,267	61	435.652,141 693.461,142	10.41 9
61	435.652,141 693.461,142	62	435.660,613 693.465,45	9.504	62	435.660,613 693.465,45	63	435.666,968 693.467,504	6.679	63	435.666,968 693.467,504	64	435.674,412 693.467,366	7.445
64	435.674,412 693.467,366	65	435.679,179 693.467,656	4.776	65	435.679,179 693.467,656	66	435.680,722 693.469,893	2.718	66	435.680,722 693.469,893	67	435.682,7 693.476,436	6.835
67	435.682,7 693.476,436	68	435.687,785 693.482,298	7.76	68	435.687,785 693.482,298	69	435.692,049 693.486,883	6.261	69	435.692,049 693.486,883	70	435.696,267 693.487,902	4.339
70	435.696,267 693.487,902	71	435.702,894 693.488,04	6.628	71	435.702,894 693.488,04	72	435.698,377 693.510,856	23.25 9	72	435.698,377 693.510,856	73	435.686,719 693.537,268	28.87
73	435.686,719 693.537,268	74	435.675,062 693.575,742	40.20 1	74	435.675,062 693.575,742	75	435.681,307 693.605,333	30.24 3	75	435.681,307 693.605,333	76	435.682,711 693.617,527	12.27 5
76	435.682,711 693.617,527	77	435.694,257 693.636,673	22.35 8	77	435.694,257 693.636,673	1	435.708,994 693.654,089	22.81 4					

** Lungimile segmentelor sunt determinate în planul de proiecție Stereo 70 și sunt rotunjite la 1 milimetru.

*** Distanța dintre puncte este formată din segmente cumulate ce sunt mai mici decât valoarea 1 milimetru.

**DATE DESPRE IMOBILUL NR. 4571**

Oficiul de Cadastru și Publicitate Imobiliară MARAMURES
Biroul de Cadastru și Publicitate Imobiliară Dragomiresti

A. Partea I. Descrierea imobilului

TEREN Extravilan

Nr. CF vechi:3676

Adresa: Jud. Maramures, Locul numit "Dealul Potrii"

Nr. Crt	Nr cadastral Nr. topografic	Suprafața* (mp)	Observații / Referințe
A1		14.845	Sector cadastral:60 Teren neimprejmuit; parte din nr. topografic 3848

B. Partea II. Proprietari și acte

Inscrieri privitoare la dreptul de proprietate și alte drepturi reale		Referințe
4571 / 03/08/2024		
Act Normativ nr. Legea nr. 7, din 13/03/1996 emis de Parlamentul României;		
B1	Intabulare, drept de PROPRIETATE, dobandit prin Lege, cota actuala 1/1 1) NEIDENTIFICAT NEIDENTIFICAT	A1
Act Administrativ nr. Adeverință nr. 3104, din 30/07/2024 emis de Primăria Comunei Strâmtura;		
B2	Se notează posesia faptică în favoarea lui 1) MINTĂU IOAN	A1

C. Partea III. SARCINI .

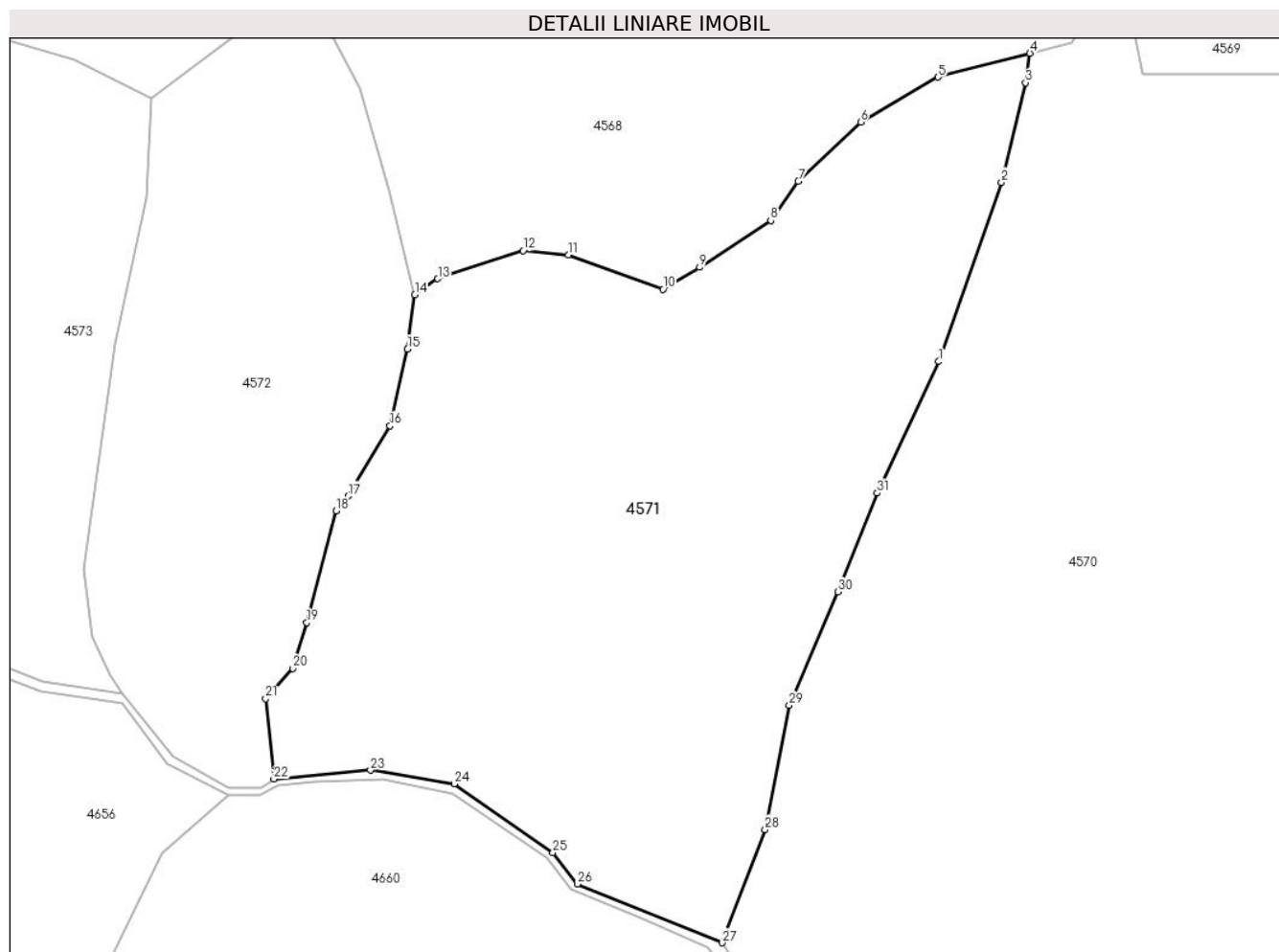
Inscrieri privind dezmembramintele dreptului de proprietate, drepturi reale de garanție și sarcini	Referințe
NU SUNT	

Anexa Nr. 1 La Partea I

Teren

Nr cadastral	Suprafața (mp)*	Observații / Referințe
	14.845	parte din nr. topografic 3848

* Suprafața este determinată în planul de proiecție Stereo 70.



Date referitoare la teren

Crt	Categorie folosință	Intravilan	Suprafața (mp)	Tarla	Parcelă	Nr. topo	Observații / Referințe
1	faneata	NU	14.845	-	-	-	Împădurită

Lungime Segmente

1) Valorile lungimilor segmentelor sunt obținute din proiecție în plan.

Punct început	X / Y	Punct sfârșit	X / Y	Lungime segment (** (m)
1	435.356,11 693.688,719	2	435.369,283 693.726,405	39.922
3	435.374,329 693.747,373	4	435.375,235 693.753,569	6.262
5	435.355,9 693.748,557	6	435.339,637 693.739,068	18.829
7	435.326,482 693.726,615	8	435.320,709 693.718,388	10.05
9	435.305,728 693.708,531	10	435.298,006 693.703,931	8.988

Punct început	X / Y	Punct sfârșit	X / Y	Lungime segment (** (m)
2	435.369,283 693.726,405	3	435.374,329 693.747,373	21.567
4	435.375,235 693.753,569	5	435.355,9 693.748,557	19.974
6	435.339,637 693.739,068	7	435.326,482 693.726,615	18.114
8	435.320,709 693.718,388	9	435.305,728 693.708,531	17.933
10	435.298,006 693.703,931	11	435.278,118 693.711,111	21.144

Punct început	X / Y	Punct sfârșit	X / Y	Lungime segment (** (m)
11	435.278,118 693.711,111	12	435.268,582 693.712,067	9.584
13	435.250,596 693.706,134	14	435.245,776 693.702,757	5.885
15	435.244,268 693.691,332	16	435.240,558 693.675,177	16.576
17	435.231,772 693.660,395	18	435.229,208 693.657,269	4.043
19	435.223,049 693.633,791	20	435.220,108 693.624,155	10.075
21	435.214,361 693.617,803	22	435.216,13 693.600,923	16.972
23	435.236,448 693.602,776	24	435.254,053 693.599,864	17.844
25	435.274,821 693.585,39	26	435.279,991 693.578,815	8.364
27	435.310,512 693.566,457	28	435.319,531 693.590,269	25.463
29	435.324,629 693.616,419	30	435.334,802 693.640,294	25.952
31	435.343,118 693.661,059	1	435.356,11 693.688,719	30.559

Punct început	X / Y	Punct sfârșit	X / Y	Lungime segment (** (m)
12	435.268,582 693.712,067	13	435.250,596 693.706,134	18.939
14	435.245,776 693.702,757	15	435.244,268 693.691,332	11.524
16	435.240,558 693.675,177	17	435.231,772 693.660,395	17.196
18	435.229,208 693.657,269	19	435.223,049 693.633,791	24.272
20	435.220,108 693.624,155	21	435.214,361 693.617,803	8.566
22	435.216,13 693.600,923	23	435.236,448 693.602,776	20.402
24	435.254,053 693.599,864	25	435.274,821 693.585,39	25.314
26	435.279,991 693.578,815	27	435.310,512 693.566,457	32.928
28	435.319,531 693.590,269	29	435.324,629 693.616,419	26.642
30	435.334,802 693.640,294	31	435.343,118 693.661,059	22.368

** Lungimile segmentelor sunt determinate în planul de proiecție Stereo 70 și sunt rotunjite la 1 milimetru.

*** Distanța dintre puncte este formată din segmente cumulate ce sunt mai mici decât valoarea 1 milimetru.

**DATE DESPRE IMOBILUL NR. 4572**

Oficiul de Cadastru și Publicitate Imobiliară MARAMURES
Biroul de Cadastru și Publicitate Imobiliară Dragomiresti

A. Partea I. Descrierea imobilului

TEREN Extravilan

Nr. CF vechi:3676

Adresa: Jud. Maramures, Locul numit "Dealul Potrii"

Nr. Crt	Nr cadastral Nr. topografic	Suprafața* (mp)	Observații / Referințe
A1		7.562	Sector cadastral:60 Teren neimprejmuit; parte din nr. topografic 3848

B. Partea II. Proprietari și acte

Inscrieri privitoare la dreptul de proprietate și alte drepturi reale		Referințe
4572 / 03/08/2024		
Act Normativ nr. Legea nr. 7, din 13/03/1996 emis de Parlamentul României;		
B1	Intabulare, drept de PROPRIETATE, dobandit prin Lege, cota actuala 1/1 1) NEIDENTIFICAT NEIDENTIFICAT	A1
Act Administrativ nr. Adeverință nr. 3105, din 30/07/2024 emis de Primăria Comunei Strâmtura;		
B2	Se notează posesia faptică în favoarea lui 1) HÎRB VASILE , cotă nedeterminată 2) HÎRB MARIE , cotă nedeterminată	A1

C. Partea III. SARCINI .

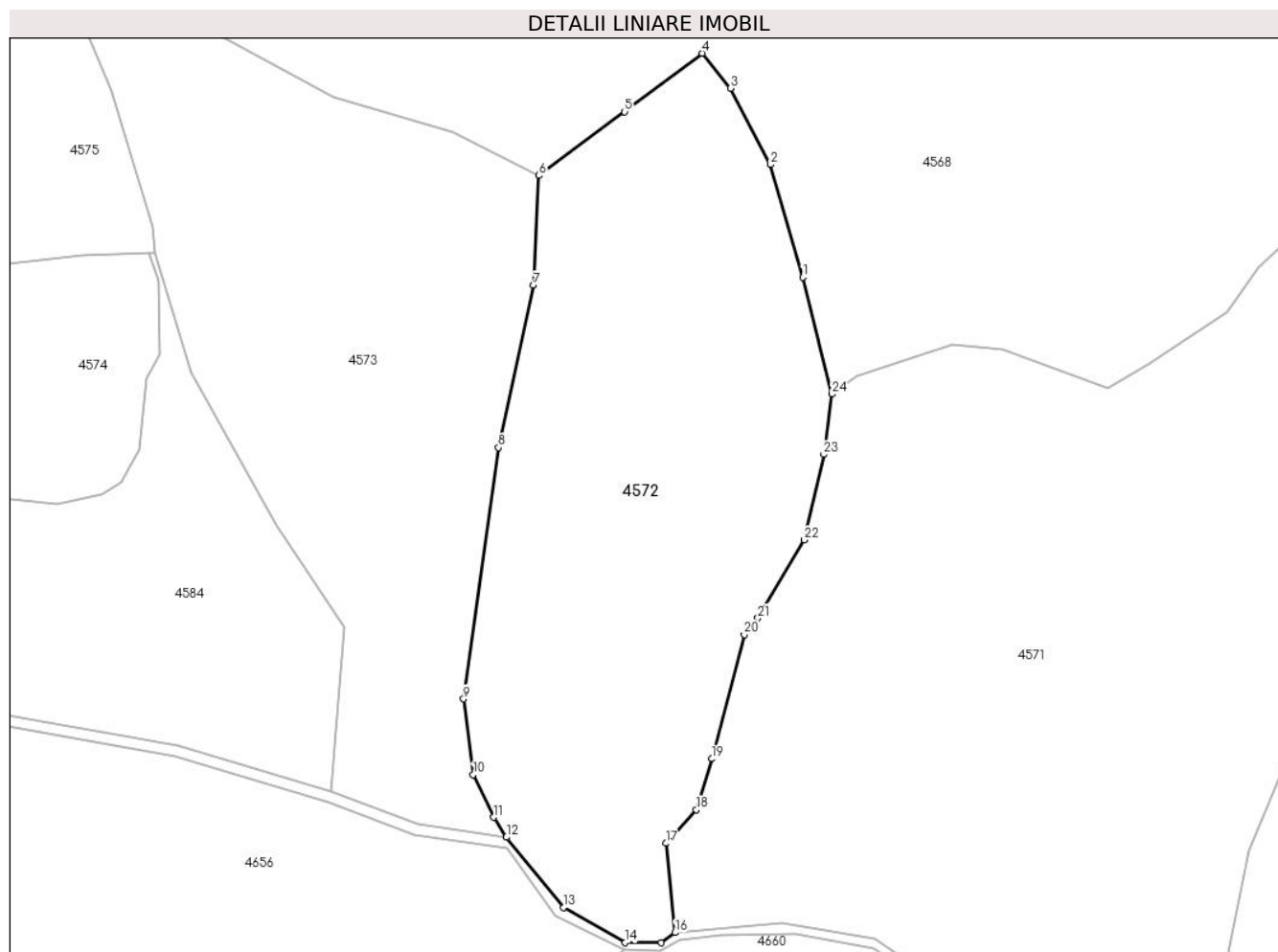
Inscrieri privind dezmembramintele dreptului de proprietate, drepturi reale de garanție și sarcini	Referințe
NU SUNT	

Anexa Nr. 1 La Partea I

Teren

Nr cadastral	Suprafața (mp)*	Observații / Referințe
	7.562	parte din nr. topografic 3848

* Suprafața este determinată în planul de proiecție Stereo 70.



Date referitoare la teren

Crt	Categorie folosință	Intra vilan	Suprafața (mp)	Tarla	Parcelă	Nr. topo	Observații / Referințe
1	faneata	NU	3.717	-	-	-	Împădurită
2	padure	NU	3.845	-	-	-	

Lungime Segmente

1) Valorile lungimilor segmentelor sunt obținute din proiecție în plan.

Punct început	X / Y	Punct sfârșit	X / Y	Lungime segment (** (m))
1	435.240,271 693.724,841	2	435.234,206 693.746,168	22.173
3	435.226,602 693.760,617	4	435.221,255 693.767,222	8.498
5	435.206,582 693.756,149	6	435.190,339 693.744,085	20.233
7	435.189,336 693.723,318	8	435.182,678 693.692,64	31.392

Punct început	X / Y	Punct sfârșit	X / Y	Lungime segment (** (m))
2	435.234,206 693.746,168	3	435.226,602 693.760,617	16.328
4	435.221,255 693.767,222	5	435.206,582 693.756,149	18.382
6	435.190,339 693.744,085	7	435.189,336 693.723,318	20.791
8	435.182,678 693.692,64	9	435.176,07 693.645,098	47.999

Punct început	X / Y	Punct sfârșit	X / Y	Lungime segment (** (m)
9	435.176,07 693.645,098	10	435.177,905 693.630,78	14.435
11	435.181,805 693.622,721	12	435.184,187 693.618,946	4.464
13	435.194,982 693.605,649	14	435.206,653 693.599,017	13.424
15	435.213,52 693.598,994	16	435.216,13 693.600,923	3.245
17	435.214,361 693.617,803	18	435.220,108 693.624,155	8.566
19	435.223,049 693.633,791	20	435.229,208 693.657,269	24.272
21	435.231,772 693.660,395	22	435.240,558 693.675,177	17.196
23	435.244,268 693.691,332	24	435.245,776 693.702,757	11.524

Punct început	X / Y	Punct sfârșit	X / Y	Lungime segment (** (m)
10	435.177,905 693.630,78	11	435.181,805 693.622,721	8.953
12	435.184,187 693.618,946	13	435.194,982 693.605,649	17.127
14	435.206,653 693.599,017	15	435.213,52 693.598,994	6.867
16	435.216,13 693.600,923	17	435.214,361 693.617,803	16.972
18	435.220,108 693.624,155	19	435.223,049 693.633,791	10.075
20	435.229,208 693.657,269	21	435.231,772 693.660,395	4.043
22	435.240,558 693.675,177	23	435.244,268 693.691,332	16.576
24	435.245,776 693.702,757	1	435.240,271 693.724,841	22.76

** Lungimile segmentelor sunt determinate în planul de proiecție Stereo 70 și sunt rotunjite la 1 milimetru.

*** Distanța dintre puncte este formată din segmente cumulate ce sunt mai mici decât valoarea 1 milimetru.

**DATE DESPRE IMOBILUL NR. 4573**

Oficiul de Cadastru și Publicitate Imobiliară MARAMURES
Biroul de Cadastru și Publicitate Imobiliară Dragomiresti

A. Partea I. Descrierea imobilului

TEREN Extravilan

Nr. CF vechi:3676

Adresa: Jud. Maramures, Locul numit "Dealul Potrii"

Nr. Crt	Nr cadastral Nr. topografic	Suprafața* (mp)	Observații / Referințe
A1		7.067	Sector cadastral:60 Teren neimprejmuit; parte din nr. topografic 3848

B. Partea II. Proprietari și acte

Inscrieri privitoare la dreptul de proprietate și alte drepturi reale		Referințe
4573 / 03/08/2024		
Act Normativ nr. Legea nr. 7, din 13/03/1996 emis de Parlamentul României;		
B1	Intabulare, drept de PROPRIETATE, dobandit prin Lege, cota actuala 1/1 1) NEIDENTIFICAT NEIDENTIFICAT	A1
Act Administrativ nr. Adeverință nr. 3106, din 30/07/2024 emis de Primăria Comunei Strâmtura;		
B2	Se notează posesia faptică în favoarea lui 1) ARDELEAN GHEORGHE	A1

C. Partea III. SARCINI .

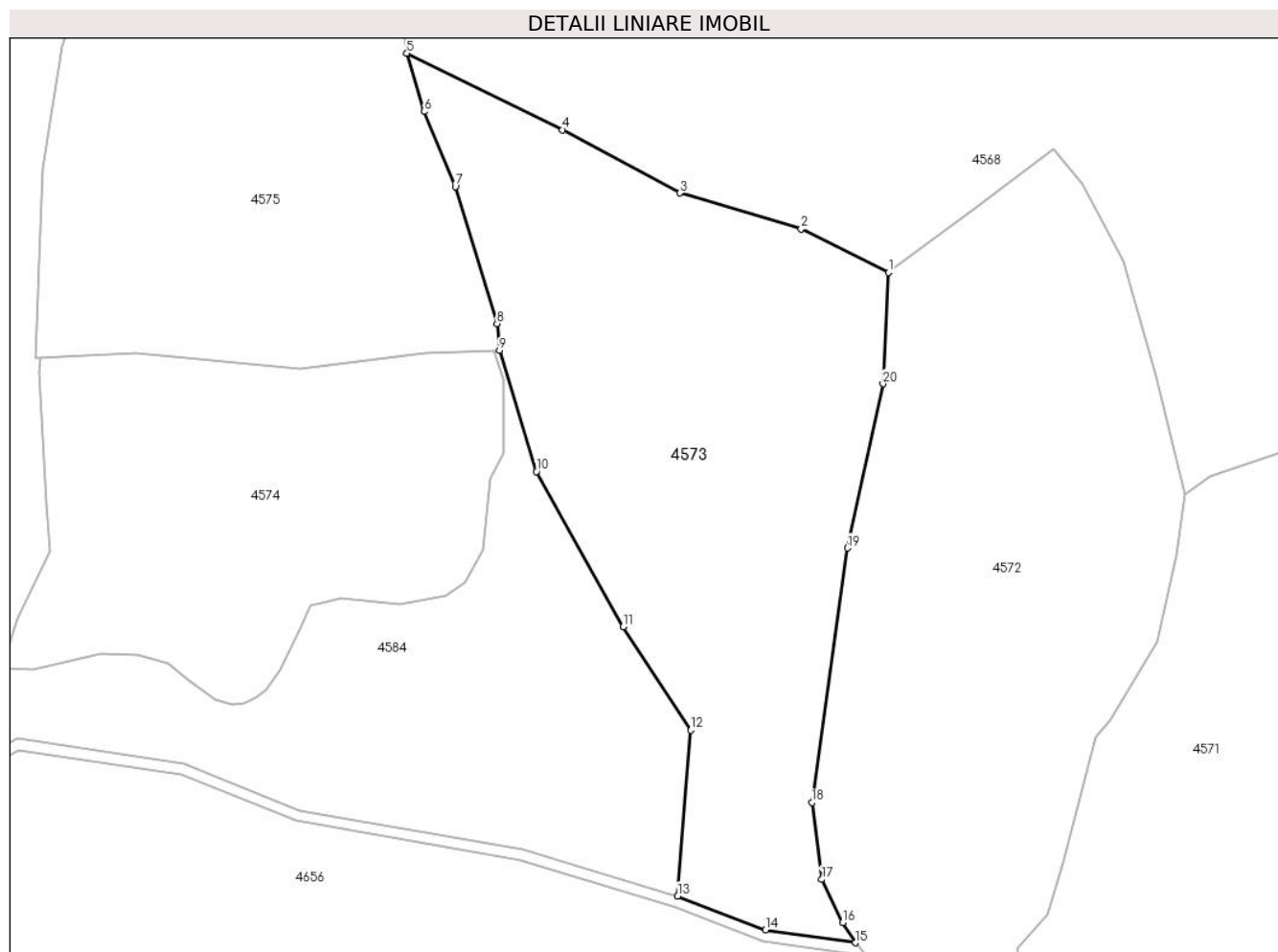
Inscrieri privind dezmembramintele dreptului de proprietate, drepturi reale de garanție și sarcini	Referințe
NU SUNT	

Anexa Nr. 1 La Partea I

Teren

Nr cadastral	Suprafața (mp)*	Observații / Referințe
	7.067	parte din nr. topografic 3848

* Suprafața este determinată în planul de proiecție Stereo 70.



Date referitoare la teren

Crt	Categorie folosință	Intravilan	Suprafața (mp)	Tarla	Parcelă	Nr. topo	Observații / Referințe
1	padure	NU	7.067	-	-	-	

Lungime Segmente

1) Valorile lungimilor segmentelor sunt obținute din proiecție în plan.

Punct început	X / Y	Punct sfârșit	X / Y	Lungime segment (** (m)
1	435.190,339 693.744,085	2	435.174,051 693.752,244	18.217
2	435.174,051 693.752,244	3	435.151,416 693.758,903	23.594
3	435.151,416 693.758,903	4	435.129,492 693.770,691	24.892
4	435.129,492 693.770,691	5	435.100,421 693.785,017	32.409
5	435.100,421 693.785,017	6	435.103,603 693.774,131	11.342

Punct început	X / Y	Punct sfârșit	X / Y	Lungime segment (** (m)
6	435.103,603 693.774,131	7	435.109,439 693.760,126	15.172
7	435.109,439 693.760,126	8	435.117,219 693.734,527	26.755
8	435.117,219 693.734,527	9	435.117,686 693.729,559	4.99
9	435.117,686 693.729,559	10	435.124,606 693.706,929	23.664
10	435.124,606 693.706,929	11	435.140,806 693.677,906	33.238
11	435.140,806 693.677,906	12	435.153,42 693.658,623	23.042
12	435.153,42 693.658,623	13	435.150,988 693.627,685	31.033
13	435.150,988 693.627,685	14	435.167,374 693.621,365	17.563
14	435.167,374 693.621,365	15	435.184,187 693.618,946	16.986
15	435.184,187 693.618,946	16	435.181,805 693.622,721	4.464
16	435.181,805 693.622,721	17	435.177,905 693.630,78	8.953
17	435.177,905 693.630,78	18	435.176,07 693.645,098	14.435
18	435.176,07 693.645,098	19	435.182,678 693.692,64	47.999
19	435.182,678 693.692,64	20	435.189,336 693.723,318	31.392
20	435.189,336 693.723,318	1	435.190,339 693.744,085	20.791

** Lungimile segmentelor sunt determinate în planul de proiecție Stereo 70 și sunt rotunjite la 1 milimetru.

*** Distanța dintre puncte este formată din segmente cumulate ce sunt mai mici decât valoarea 1 milimetru.

**DATE DESPRE IMOBILUL NR. 4574**

Oficiul de Cadastru și Publicitate Imobiliară MARAMURES
Biroul de Cadastru și Publicitate Imobiliară Dragomiresti

A. Partea I. Descrierea imobilului

TEREN Extravilan

Nr. CF vechi:415

Adresa: Jud. Maramures, Locul numit "Dealul Potrii"

Nr. Crt	Nr cadastral Nr. topografic	Suprafața* (mp)	Observații / Referințe
A1		4.498	Sector cadastral:60 Teren neimprejmuit; parte din nr. topografic 3846

B. Partea II. Proprietari și acte

Inscrieri privitoare la dreptul de proprietate și alte drepturi reale		Referințe
4574 / 03/08/2024		
Act Normativ nr. Legea nr. 7, din 13/03/1996 emis de Parlamentul României;		
B1	Intabulare, drept de PROPRIETATE, dobandit prin Lege, cota actuala 1/1 1) NEIDENTIFICAT NEIDENTIFICAT	A1
B2	se notează mențiunea „proprietar neidentificat,, în baza art.13 alin. 15 din Legea 7/1996	A1

C. Partea III. SARCINI .

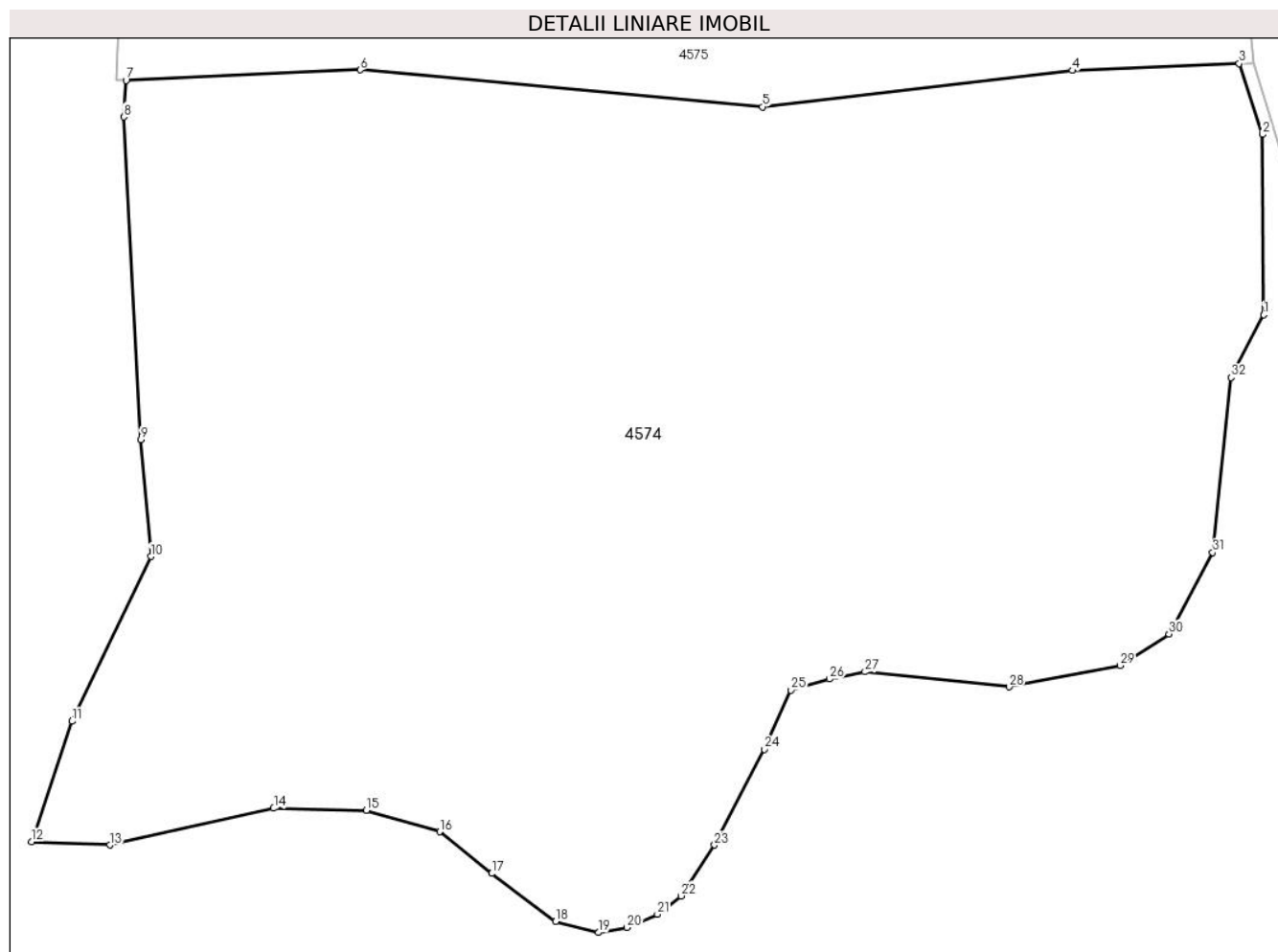
Inscrieri privind dezmembramintele dreptului de proprietate, drepturi reale de garanție și sarcini	Referințe
NU SUNT	

Anexa Nr. 1 La Partea I

Teren

Nr cadastral	Suprafața (mp)*	Observații / Referințe
	4.498	parte din nr. topografic 3846

* Suprafața este determinată în planul de proiecție Stereo 70.



Date referitoare la teren

Crt	Categorie folosință	Intravilan	Suprafața (mp)	Tarla	Parcelă	Nr. topo	Observații / Referințe
1	faneata	NU	4.498	-	-	-	Împădurită

Lungime Segmente

1) Valorile lungimilor segmentelor sunt obținute din proiecție în plan.

Punct început	X / Y	Punct sfârșit	X / Y	Lungime segment (** (m)
1	435.118,48 693.710,388	2	435.118,402 693.724,103	13.715
3	435.116,606 693.729,513	4	435.103,911 693.728,975	12.706
5	435.080,298 693.726,209	6	435.049,658 693.729,022	30.769
7	435.031,838 693.728,231	8	435.031,67 693.725,447	2.789
9	435.032,954 693.700,886	10	435.033,724 693.691,986	8.933

Punct început	X / Y	Punct sfârșit	X / Y	Lungime segment (** (m)
2	435.118,402 693.724,103	3	435.116,606 693.729,513	5.7
4	435.103,911 693.728,975	5	435.080,298 693.726,209	23.774
6	435.049,658 693.729,022	7	435.031,838 693.728,231	17.838
8	435.031,67 693.725,447	9	435.032,954 693.700,886	24.595
10	435.033,724 693.691,986	11	435.027,723 693.679,446	13.902

Punct început	X / Y	Punct sfârșit	X / Y	Lungime segment (** (m)
11	435.027,723 693.679,446	12	435.024,641 693.670,289	9.662
13	435.030,602 693.670,036	14	435.043,083 693.672,826	12.789
15	435.050,137 693.672,671	16	435.055,719 693.671,044	5.814
17	435.059,672 693.667,867	18	435.064,556 693.664,225	6.092
19	435.067,812 693.663,372	20	435.069,982 693.663,76	2.204
21	435.072,308 693.664,767	22	435.074,091 693.666,162	2.264
23	435.076,649 693.670,036	24	435.080,448 693.677,321	8.216
25	435.082,463 693.681,815	26	435.085,409 693.682,667	3.067
27	435.088,122 693.683,21	28	435.099,09 693.682,065	11.028
29	435.107,54 693.683,692	30	435.111,261 693.686,095	4.429
31	435.114,594 693.692,294	32	435.115,99 693.705,622	13.401

Punct început	X / Y	Punct sfârșit	X / Y	Lungime segment (** (m)
12	435.024,641 693.670,289	13	435.030,602 693.670,036	5.966
14	435.043,083 693.672,826	15	435.050,137 693.672,671	7.056
16	435.055,719 693.671,044	17	435.059,672 693.667,867	5.071
18	435.064,556 693.664,225	19	435.067,812 693.663,372	3.366
20	435.069,982 693.663,76	21	435.072,308 693.664,767	2.535
22	435.074,091 693.666,162	23	435.076,649 693.670,036	4.642
24	435.080,448 693.677,321	25	435.082,463 693.681,815	4.925
26	435.085,409 693.682,667	27	435.088,122 693.683,21	2.767
28	435.099,09 693.682,065	29	435.107,54 693.683,692	8.605
30	435.111,261 693.686,095	31	435.114,594 693.692,294	7.038
32	435.115,99 693.705,622	1	435.118,48 693.710,388	5.377

** Lungimile segmentelor sunt determinate în planul de proiecție Stereo 70 și sunt rotunjite la 1 milimetru.

*** Distanța dintre puncte este formată din segmente cumulate ce sunt mai mici decât valoarea 1 milimetru.

**DATE DESPRE IMOBILUL NR. 4575**

Oficiul de Cadastru și Publicitate Imobiliară MARAMURES
Biroul de Cadastru și Publicitate Imobiliară Dragomiresti

A. Partea I. Descrierea imobilului

TEREN Extravilan

Nr. CF vechi:415

Adresa: Jud. Maramures, Locul numit "Dealul Potrii"

Nr. Crt	Nr cadastral Nr. topografic	Suprafața* (mp)	Observații / Referințe
A1	51566	11.283	Sector cadastral:60 Teren neimprejmuit; parte din nr. topografic 3846, 3847

B. Partea II. Proprietari și acte

Inscrieri privitoare la dreptul de proprietate și alte drepturi reale		Referințe
4575 / 03/08/2024		
Act Normativ nr. Legea nr. 7, din 13/03/1996 emis de Parlamentul României;		
B1	Intabulare, drept de PROPRIETATE, dobandit prin Lege, cota actuala 1/1 1) NEIDENTIFICAT NEIDENTIFICAT	A1
Act Administrativ nr. Adeverință nr. 3107, din 30/07/2024 emis de Primăria Comunei Strâmtura;		
B2	Se notează posesia faptică în favoarea lui 1) LIHET IOANA-ADRIANA	A1

C. Partea III. SARCINI .

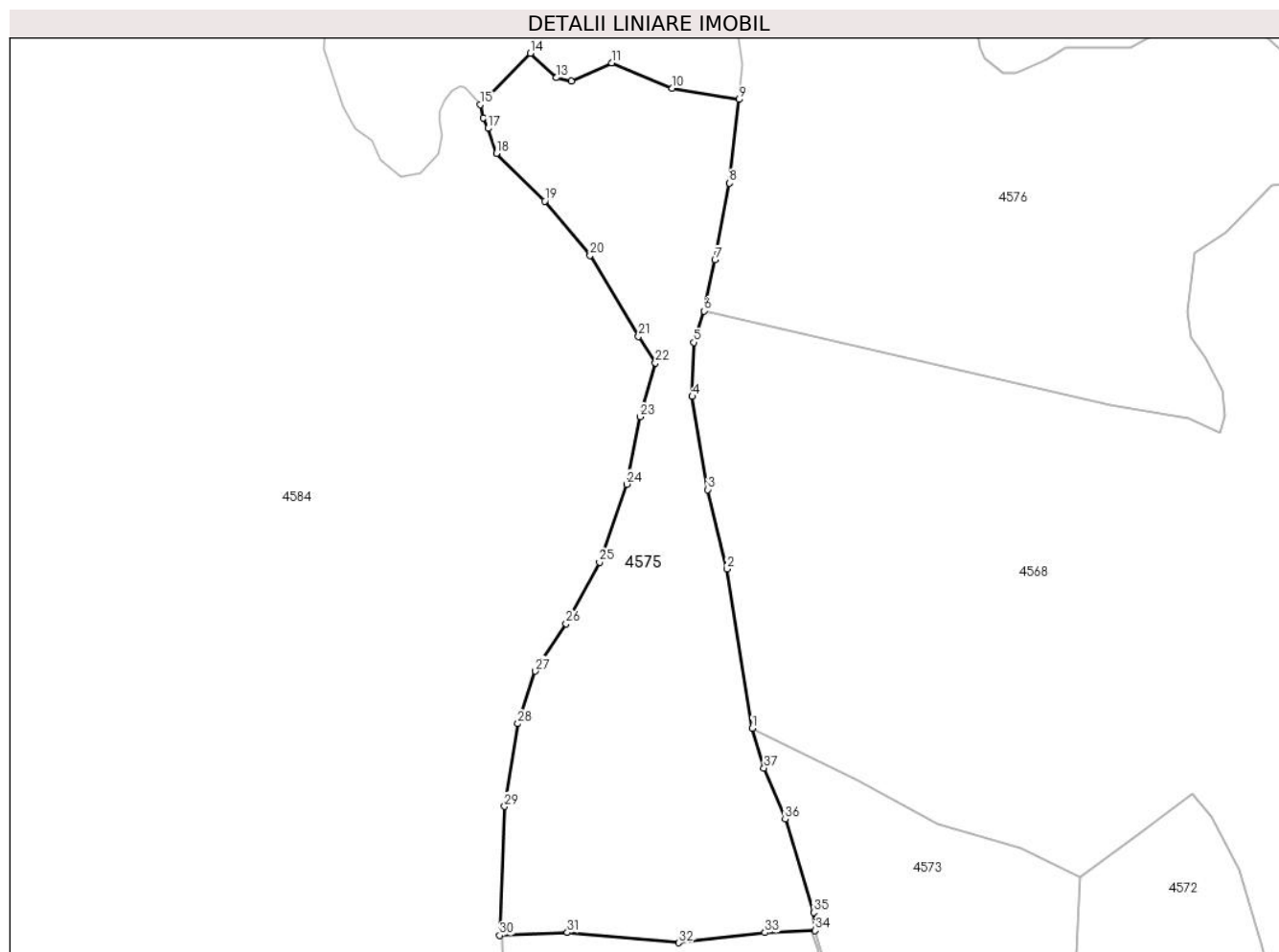
Inscrieri privind dezmembramintele dreptului de proprietate, drepturi reale de garanție și sarcini	Referințe
NU SUNT	

Anexa Nr. 1 La Partea I

Teren

Nr cadastral	Suprafața (mp)*	Observații / Referințe
51566	11.283	parte din nr. topografic 3846, 3847

* Suprafața este determinată în planul de proiecție Stereo 70.



Date referitoare la teren

Crt	Categorie folosință	Intravilan	Suprafața (mp)	Tarla	Parcelă	Nr. topo	Observații / Referințe
1	faneata	NU	3.370	-	-	-	
2	faneata	NU	2.982	-	-	-	împădurită
3	padure	NU	4.931	-	-	-	

Lungime Segmente

1) Valorile lungimilor segmentelor sunt obținute din proiecție în plan.

Punct început	X / Y	Punct sfârșit	X / Y	Lungime segment (** (m)
1	435.100,421 693.785,017	2	435.093,479 693.828,749	44.28
3	435.088,189 693.850,511	4	435.083,915 693.876,066	25.91
5	435.084,39 693.890,908	6	435.087,15 693.899,54	9.063
7	435.090,134 693.913,522	8	435.094,2 693.934,593	21.46

Punct început	X / Y	Punct sfârșit	X / Y	Lungime segment (** (m)
2	435.093,479 693.828,749	3	435.088,189 693.850,511	22.396
4	435.083,915 693.876,066	5	435.084,39 693.890,908	14.85
6	435.087,15 693.899,54	7	435.090,134 693.913,522	14.297
8	435.094,2 693.934,593	9	435.096,802 693.957,538	23.092

Punct început	X / Y	Punct sfârșit	X / Y	Lungime segment (** (m)
9	435.096,802 693.957,538	10	435.078,478 693.960,596	18.577
11	435.061,856 693.967,536	12	435.050,689 693.962,594	12.212
13	435.046,649 693.963,489	14	435.039,52 693.970,209	9.797
15	435.025,699 693.956,107	16	435.026,565 693.952,476	3.733
17	435.027,879 693.949,601	18	435.030,156 693.942,754	7.216
19	435.043,443 693.929,664	20	435.055,87 693.914,777	19.392
21	435.069,157 693.892,521	22	435.073,801 693.885,292	8.592
23	435.069,657 693.870,478	24	435.065,976 693.851,996	18.845
25	435.058,482 693.830,633	26	435.049,318 693.813,699	19.255
27	435.040,9 693.800,682	28	435.036,066 693.786,302	15.171
29	435.032,409 693.763,598	30	435.031,121 693.728,199	35.422
31	435.049,658 693.729,022	32	435.080,298 693.726,209	30.769
33	435.103,911 693.728,975	34	435.117,686 693.729,559	13.787
35	435.117,219 693.734,527	36	435.109,439 693.760,126	26.755
37	435.103,603 693.774,131	1	435.100,421 693.785,017	11.342

Punct început	X / Y	Punct sfârșit	X / Y	Lungime segment (** (m)
10	435.078,478 693.960,596	11	435.061,856 693.967,536	18.013
12	435.050,689 693.962,594	13	435.046,649 693.963,489	4.138
14	435.039,52 693.970,209	15	435.025,699 693.956,107	19.746
16	435.026,565 693.952,476	17	435.027,879 693.949,601	3.161
18	435.030,156 693.942,754	19	435.043,443 693.929,664	18.652
20	435.055,87 693.914,777	21	435.069,157 693.892,521	25.921
22	435.073,801 693.885,292	23	435.069,657 693.870,478	15.383
24	435.065,976 693.851,996	25	435.058,482 693.830,633	22.639
26	435.049,318 693.813,699	27	435.040,9 693.800,682	15.502
28	435.036,066 693.786,302	29	435.032,409 693.763,598	22.997
30	435.031,121 693.728,199	31	435.049,658 693.729,022	18.555
32	435.080,298 693.726,209	33	435.103,911 693.728,975	23.774
34	435.117,686 693.729,559	35	435.117,219 693.734,527	4.99
36	435.109,439 693.760,126	37	435.103,603 693.774,131	15.172

** Lungimile segmentelor sunt determinate în planul de proiecție Stereo 70 și sunt rotunjite la 1 milimetru.

*** Distanța dintre puncte este formată din segmente cumulate ce sunt mai mici decât valoarea 1 milimetru.

**DATE DESPRE IMOBILUL NR. 4576**

Oficiul de Cadastru și Publicitate Imobiliară MARAMURES
Biroul de Cadastru și Publicitate Imobiliară Dragomiresti

A. Partea I. Descrierea imobilului

TEREN Extravilan

Nr. CF vechi:50946

Nr. cadastral vechi:3402a, 415

Adresa: Jud. Maramures

Nr. Crt	Nr cadastral Nr. topografic	Suprafața* (mp)	Observații / Referințe
A1		23.354	Sector cadastral:60 Teren neimprejmit; parte din nr. topografic 3858, 3859, 3846

B. Partea II. Proprietari și acte

Inscrieri privitoare la dreptul de proprietate și alte drepturi reale		Referințe
4576 / 03/08/2024		
Act Normativ nr. HOTĂRÂRE DE GUVERN nr. 1.705, din 29/11/2006 emis de Guvernul României;		
B1	Intabulare, drept de PROPRIETATE, dobandit prin Lege, cota actuala 1/1 1) STATUL ROMÂN , CIF:9999999999999, DOMENIUL PUBLIC	A1
Act Normativ nr. HOTĂRÂRE DE GUVERN nr. 1.705, din 29/11/2006 emis de Guvernul României (Act Normativ Anexa nr. 3 - Inventarul centralizat al bunurilor din domeniul public al Statului, poziția nr.1363; Act Normativ nr. Ordin Ministru nr. 1452 din 06.11.2017 emis de Ministerul Apelor și Pădurilor; Act Administrativ Declarație nr. 51282 din 19.08.2024 emis de Direcția Silvică Maramureș.);		
B2	Intabulare, drept de ADMINISTRARE, dobandit prin Lege, cota actuala 1/1 1) REGIA NAȚIONALĂ A PĂDURILOR ROMSILVA RA , CIF:1590120, PRIN DIRECȚIA SILVICĂ MARAMUREȘ	A1

C. Partea III. SARCINI .

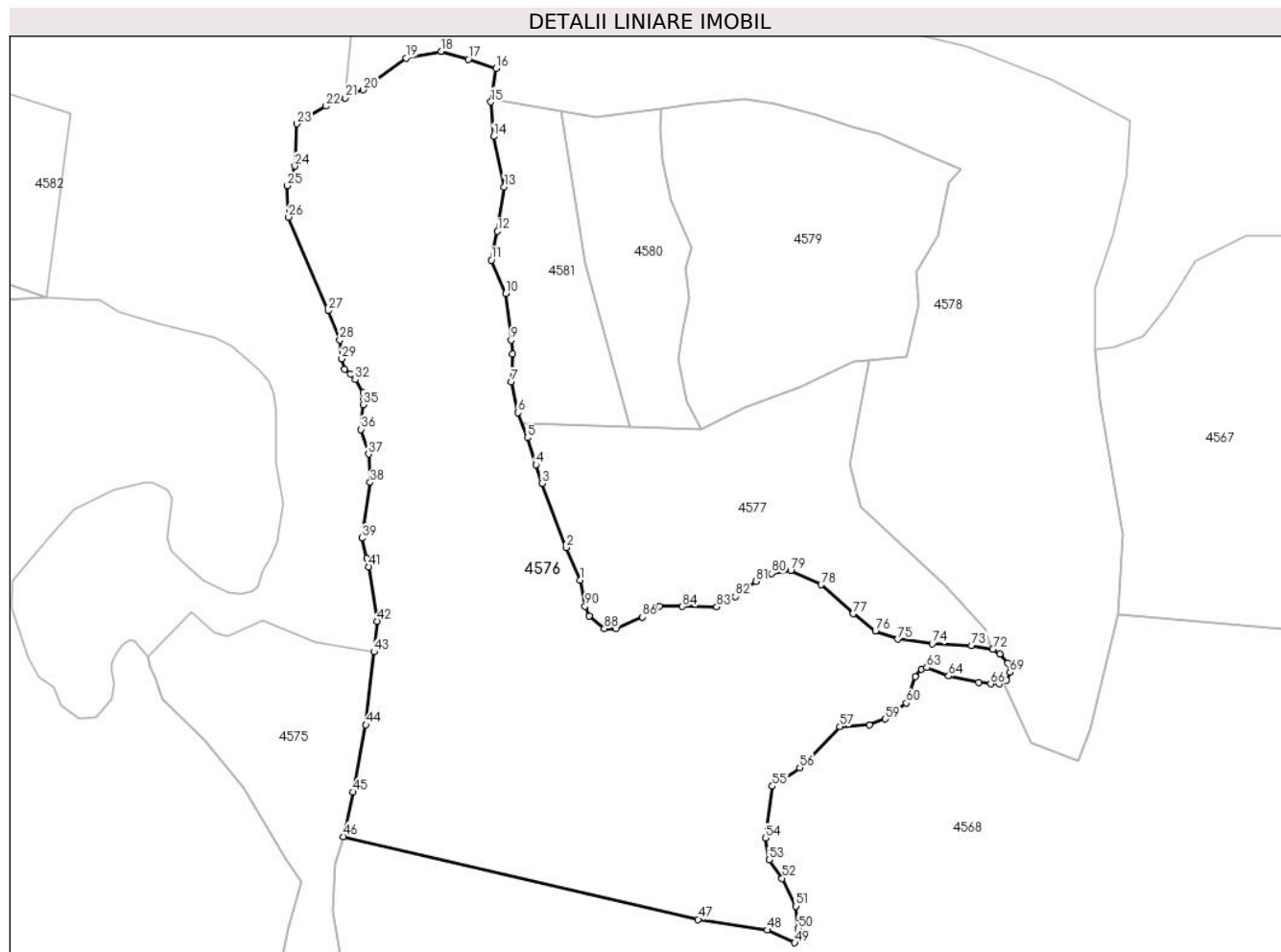
Inscrieri privind dezmembramintele dreptului de proprietate, drepturi reale de garanție și sarcini	Referințe
NU SUNT	

Anexa Nr. 1 La Partea I

Teren

Nr cadastral	Suprafața (mp)*	Observații / Referințe
	23.354	parte din nr. topografic 3858, 3859, 3846

* Suprafața este determinată în planul de proiecție Stereo 70.



Date referitoare la teren

Crt	Categorie folosință	Intravilan	Suprafața (mp)	Tarla	Parcelă	Nr. topo	Observații / Referințe
1	padure	NU	23.354	UP 1	UA 317	-	

Lungime Segmente

1) Valorile lungimilor segmentelor sunt obținute din proiecție în plan.

Punct început	X / Y	Punct sfârșit	X / Y	Lungime segment	Punct început	X / Y	Punct sfârșit	X / Y	Lungime segment	Punct început	X / Y	Punct sfârșit	X / Y	Lungime segment
1	435.161,495 693.980,033	2	435.157,161 693.990,272	11.118	2	435.157,161 693.990,272	3	435.149,528 694.010,411	21.537	3	435.149,528 694.010,411	4	435.147,657 694.016,236	6.118
4	435.147,657 694.016,236	5	435.144,932 694.024,719	8.91	5	435.144,932 694.024,719	6	435.142,043 694.032,595	8.389	6	435.142,043 694.032,595	7	435.139,81 694.042,177	9.839
7	435.139,81 694.042,177	8	435.140,336 694.050,972	8.811	8	435.140,336 694.050,972	9	435.139,818 694.055,34	4.399	9	435.139,818 694.055,34	10	435.138,084 694.069,941	14.704
10	435.138,084 694.069,941	11	435.133,619 694.080,442	11.411	11	435.133,619 694.080,442	12	435.135,589 694.089,5	9.27	12	435.135,589 694.089,5	13	435.137,69 694.103,414	14.072
13	435.137,69 694.103,414	14	435.134,407 694.119,297	16.219	14	435.134,407 694.119,297	15	435.133,488 694.130,061	10.803	15	435.133,488 694.130,061	16	435.135,064 694.140,563	10.62
16	435.135,064 694.140,563	17	435.126,397 694.143,45	9.135	17	435.126,397 694.143,45	18	435.117,861 694.145,945	8.893	18	435.117,861 694.145,945	19	435.106,831 694.143,844	11.228

Punct început	X / Y	Punct sfârșit	X / Y	Lungime segment	Punct început	X / Y	Punct sfârșit	X / Y	Lungime segment	Punct început	X / Y	Punct sfârșit	X / Y	Lungime segment
19	435.106,831 694.143,844	20	435.093,436 694.133,868	16.702	20	435.093,436 694.133,868	21	435.087,69 694.131,379	6.262	21	435.087,69 694.131,379	22	435.081,618 694.128,749	6.617
22	435.081,618 694.128,749	23	435.072,557 694.123,235	10.607	23	435.072,557 694.123,235	24	435.071,9 694.109,977	13.274	24	435.071,9 694.109,977	25	435.069,536 694.103,808	6.606
25	435.069,536 694.103,808	26	435.069,931 694.093,963	9.853	26	435.069,931 694.093,963	27	435.082,427 694.064,599	31.912	27	435.082,427 694.064,599	28	435.085,973 694.055,41	9.849
28	435.085,973 694.055,41	29	435.086,63 694.049,503	5.943	29	435.086,63 694.049,503	30	435.087,549 694.046,221	3.408	30	435.087,549 694.046,221	31	435.089,387 694.044,778	2.337
31	435.089,387 694.044,778	32	435.090,832 694.042,94	2.338	32	435.090,832 694.042,94	33	435.093,458 694.038,87	4.844	33	435.093,458 694.038,87	34	435.093,589 694.036,901	1.973
34	435.093,589 694.036,901	35	435.093,458 694.035,064	1.842	35	435.093,458 694.035,064	36	435.092,67 694.027,319	7.785	36	435.092,67 694.027,319	37	435.095,034 694.019,574	8.098
37	435.095,034 694.019,574	38	435.095,559 694.010,648	8.941	38	435.095,559 694.010,648	39	435.092,944 693.993,246	17.597	39	435.092,944 693.993,246	40	435.094,435 693.986,819	6.598
40	435.094,435 693.986,819	41	435.095,045 693.984,188	2.701	41	435.095,045 693.984,188	42	435.097,672 693.967,124	17.265	42	435.097,672 693.967,124	43	435.096,802 693.957,538	9.625
43	435.096,802 693.957,538	44	435.094,2 693.934,593	23.092	44	435.094,2 693.934,593	45	435.090,134 693.913,522	21.46	45	435.090,134 693.913,522	46	435.087,15 693.899,54	14.297
46	435.087,15 693.899,54	47	435.198,596 693.873,573	114.431	47	435.198,596 693.873,573	48	435.220,261 693.870,225	21.922	48	435.220,261 693.870,225	49	435.228,909 693.866,235	9.524
49	435.228,909 693.866,235	50	435.230,098 693.870,737	4.656	50	435.230,098 693.870,737	51	435.229,31 693.877,694	7.001	51	435.229,31 693.877,694	52	435.224,976 693.886,489	9.805
52	435.224,976 693.886,489	53	435.220,906 693.892,264	7.065	53	435.220,906 693.892,264	54	435.219,724 693.899,09	6.928	54	435.219,724 693.899,09	55	435.221,956 693.915,367	16.429
55	435.221,956 693.915,367	56	435.230,524 693.921,201	10.366	56	435.230,524 693.921,201	57	435.243,131 693.934,065	18.012	57	435.243,131 693.934,065	58	435.252,455 693.934,59	9.339
58	435.252,455 693.934,59	59	435.257,444 693.936,428	5.317	59	435.257,444 693.936,428	60	435.264,01 693.941,416	8.246	60	435.264,01 693.941,416	61	435.266,768 693.949,817	8.842
61	435.266,768 693.949,817	62	435.268,738 693.952,049	2.977	62	435.268,738 693.952,049	63	435.270,445 693.952,574	1.786	63	435.270,445 693.952,574	64	435.277,273 693.949,948	7.316
64	435.277,273 693.949,948	65	435.286,728 693.947,848	9.685	65	435.286,728 693.947,848	66	435.290,536 693.947,454	3.828	66	435.290,536 693.947,454	67	435.293,163 693.947,454	2.627
67	435.293,163 693.947,454	68	435.295,526 693.948,636	2.642	68	435.295,526 693.948,636	69	435.296,577 693.951,13	2.706	69	435.296,577 693.951,13	70	435.295,92 693.954,018	2.962
70	435.295,92 693.954,018	71	435.293,425 693.956,906	3.816	71	435.293,425 693.956,906	72	435.291,193 693.958,349	2.658	72	435.291,193 693.958,349	73	435.284,496 693.959,531	6.801
73	435.284,496 693.959,531	74	435.272,152 693.960,056	12.355	74	435.272,152 693.960,056	75	435.261,253 693.961,5	10.994	75	435.261,253 693.961,5	76	435.254,293 693.964,125	7.439
76	435.254,293 693.964,125	77	435.247,333 693.969,507	8.798	77	435.247,333 693.969,507	78	435.237,222 693.978,565	13.575	78	435.237,222 693.978,565	79	435.227,679 693.983,052	10.545
79	435.227,679 693.983,052	80	435.221,638 693.982,133	6.111	80	435.221,638 693.982,133	81	435.216,779 693.979,639	5.462	81	435.216,779 693.979,639	82	435.210,345 693.974,914	7.983
82	435.210,345 693.974,914	83	435.204,435 693.971,632	6.76	83	435.204,435 693.971,632	84	435.193,668 693.971,763	10.768	84	435.193,668 693.971,763	85	435.186,445 693.971,894	7.224
85	435.186,445 693.971,894	86	435.181,061 693.968,482	6.374	86	435.181,061 693.968,482	87	435.172,788 693.964,806	9.053	87	435.172,788 693.964,806	88	435.169,111 693.964,806	3.677
88	435.169,111 693.964,806	89	435.164,384 693.968,744	6.152	89	435.164,384 693.968,744	90	435.163,071 693.971,894	3.413	90	435.163,071 693.971,894	1	435.161,495 693.980,033	8.29

** Lungimile segmentelor sunt determinate în planul de proiecție Stereo 70 și sunt rotunjite la 1 milimetru.

*** Distanța dintre puncte este formată din segmente cumulate ce sunt mai mici decât valoarea 1 milimetru.

**DATE DESPRE IMOBILUL NR. 4577**

Oficiul de Cadastru și Publicitate Imobiliară MARAMURES
Biroul de Cadastru și Publicitate Imobiliară Dragomirești

A. Partea I. Descrierea imobilului

TEREN Extravilan

Nr. CF vechi:3402A, 415

Adresa: Jud. Maramures, Locul numit "Dealul Potrii"

Nr. Crt	Nr cadastral Nr. topografic	Suprafața* (mp)	Observații / Referințe
A1	50946	6.676	Sector cadastral:60 Teren neimprejmuit; parte din nr. topografic 3858, 3861, 3846

B. Partea II. Proprietari și acte

Inscrieri privitoare la dreptul de proprietate și alte drepturi reale		Referințe
4577 / 03/08/2024		
Act Normativ nr. Legea nr. 7, din 13/03/1996 emis de Parlamentul României;		
B1	Intabulare, drept de PROPRIETATE, dobandit prin Lege, cota actuala 1/1 1) NEIDENTIFICAT NEIDENTIFICAT	A1
B2	se notează mențiunea „proprietar neidentificat,, în baza art.13 alin. 15 din Legea 7/1996	A1

C. Partea III. SARCINI .

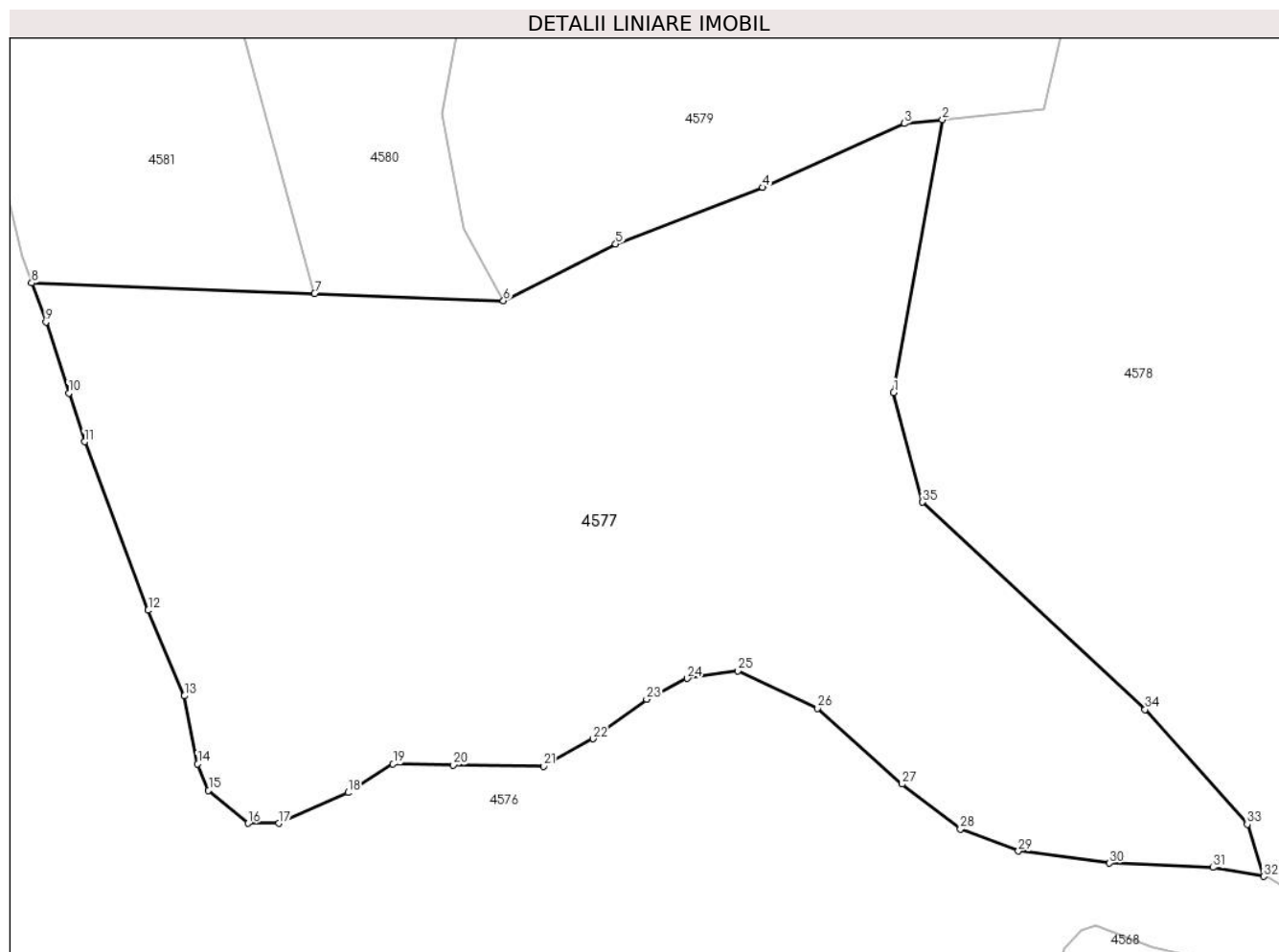
Inscrieri privind dezmembramintele dreptului de proprietate, drepturi reale de garanție și sarcini	Referințe
NU SUNT	

Anexa Nr. 1 La Partea I

Teren

Nr cadastral	Suprafața (mp)*	Observații / Referințe
50946	6.676	parte din nr. topografic 3858, 3861, 3846

* Suprafața este determinată în planul de proiecție Stereo 70.



Date referitoare la teren

Crt	Categorie folosință	Intravilan	Suprafața (mp)	Tarla	Parcelă	Nr. topo	Observații / Referințe
1	faneata	NU	3.743	-	-	-	
2	faneata	NU	2.933	-	-	-	Împădurită

Lungime Segmente

1) Valorile lungimilor segmentelor sunt obținute din proiecție în plan.

Punct început	X / Y	Punct sfârșit	X / Y	Lungime segment (** (m)
1	435.246,318 694.016,307	2	435.252,148 694.048,926	33.136
3	435.247,577 694.048,442	4	435.230,635 694.040,819	18.578
5	435.213,061 694.034,053	6	435.199,655 694.027,261	15.028
7	435.177,081 694.028,118	8	435.143,213 694.029,405	33.892

Punct început	X / Y	Punct sfârșit	X / Y	Lungime segment (** (m)
2	435.252,148 694.048,926	3	435.247,577 694.048,442	4.597
4	435.230,635 694.040,819	5	435.213,061 694.034,053	18.831
6	435.199,655 694.027,261	7	435.177,081 694.028,118	22.59
8	435.143,213 694.029,405	9	435.144,932 694.024,719	4.991

Punct început	X / Y	Punct sfârșit	X / Y	Lungime segment (** (m)
9	435.144,932 694.024,719	10	435.147,657 694.016,236	8.91
11	435.149,528 694.010,411	12	435.157,161 693.990,272	21.537
13	435.161,495 693.980,033	14	435.163,071 693.971,894	8.29
15	435.164,384 693.968,744	16	435.169,111 693.964,806	6.152
17	435.172,788 693.964,806	18	435.181,061 693.968,482	9.053
19	435.186,445 693.971,894	20	435.193,668 693.971,763	7.224
21	435.204,435 693.971,632	22	435.210,345 693.974,914	6.76
23	435.216,779 693.979,639	24	435.221,638 693.982,133	5.462
25	435.227,679 693.983,052	26	435.237,222 693.978,565	10.545
27	435.247,333 693.969,507	28	435.254,293 693.964,125	8.798
29	435.261,253 693.961,5	30	435.272,152 693.960,056	10.994
31	435.284,496 693.959,531	32	435.290,586 693.958,457	6.184
33	435.288,619 693.964,692	34	435.276,392 693.978,418	18.382
35	435.249,778 694.003,207	1	435.246,318 694.016,307	13.549

Punct început	X / Y	Punct sfârșit	X / Y	Lungime segment (** (m)
10	435.147,657 694.016,236	11	435.149,528 694.010,411	6.118
12	435.157,161 693.990,272	13	435.161,495 693.980,033	11.118
14	435.163,071 693.971,894	15	435.164,384 693.968,744	3.413
16	435.169,111 693.964,806	17	435.172,788 693.964,806	3.677
18	435.181,061 693.968,482	19	435.186,445 693.971,894	6.374
20	435.193,668 693.971,763	21	435.204,435 693.971,632	10.768
22	435.210,345 693.974,914	23	435.216,779 693.979,639	7.983
24	435.221,638 693.982,133	25	435.227,679 693.983,052	6.111
26	435.237,222 693.978,565	27	435.247,333 693.969,507	13.575
28	435.254,293 693.964,125	29	435.261,253 693.961,5	7.439
30	435.272,152 693.960,056	31	435.284,496 693.959,531	12.355
32	435.290,586 693.958,457	33	435.288,619 693.964,692	6.538
34	435.276,392 693.978,418	35	435.249,778 694.003,207	36.37

** Lungimile segmentelor sunt determinate în planul de proiecție Stereo 70 și sunt rotunjite la 1 milimetru.

*** Distanța dintre puncte este formată din segmente cumulate ce sunt mai mici decât valoarea 1 milimetru.

**DATE DESPRE IMOBILUL NR. 4578**

Oficiul de Cadastru și Publicitate Imobiliară MARAMURES
Biroul de Cadastru și Publicitate Imobiliară Dragomiresti

A. Partea I. Descrierea imobilului

TEREN Extravilan

Nr. CF vechi:3402A, 415

Adresa: Jud. Maramures, Locul numit "Dealul Potrii"

Nr. Crt	Nr cadastral Nr. topografic	Suprafața* (mp)	Observații / Referințe
A1	50947	18.772	Sector cadastral:60 Teren neimprejmuit; parte din nr. topografic 3858, 3860, 3861, 3846

B. Partea II. Proprietari și acte

Inscrieri privitoare la dreptul de proprietate și alte drepturi reale		Referințe
4578 / 03/08/2024		
Act Normativ nr. Legea nr. 7, din 13/03/1996 emis de Parlamentul României;		
B1	Intabulare, drept de PROPRIETATE, dobandit prin Lege, cota actuala 1/1 1) NEIDENTIFICAT NEIDENTIFICAT	A1
Act Administrativ nr. Adeverință nr. 3108, din 30/07/2024 emis de Primăria Comunei Strâmtura;		
B2	Se notează posesia faptică în favoarea lui 1) MINTĂU MIHAI	A1

C. Partea III. SARCINI .

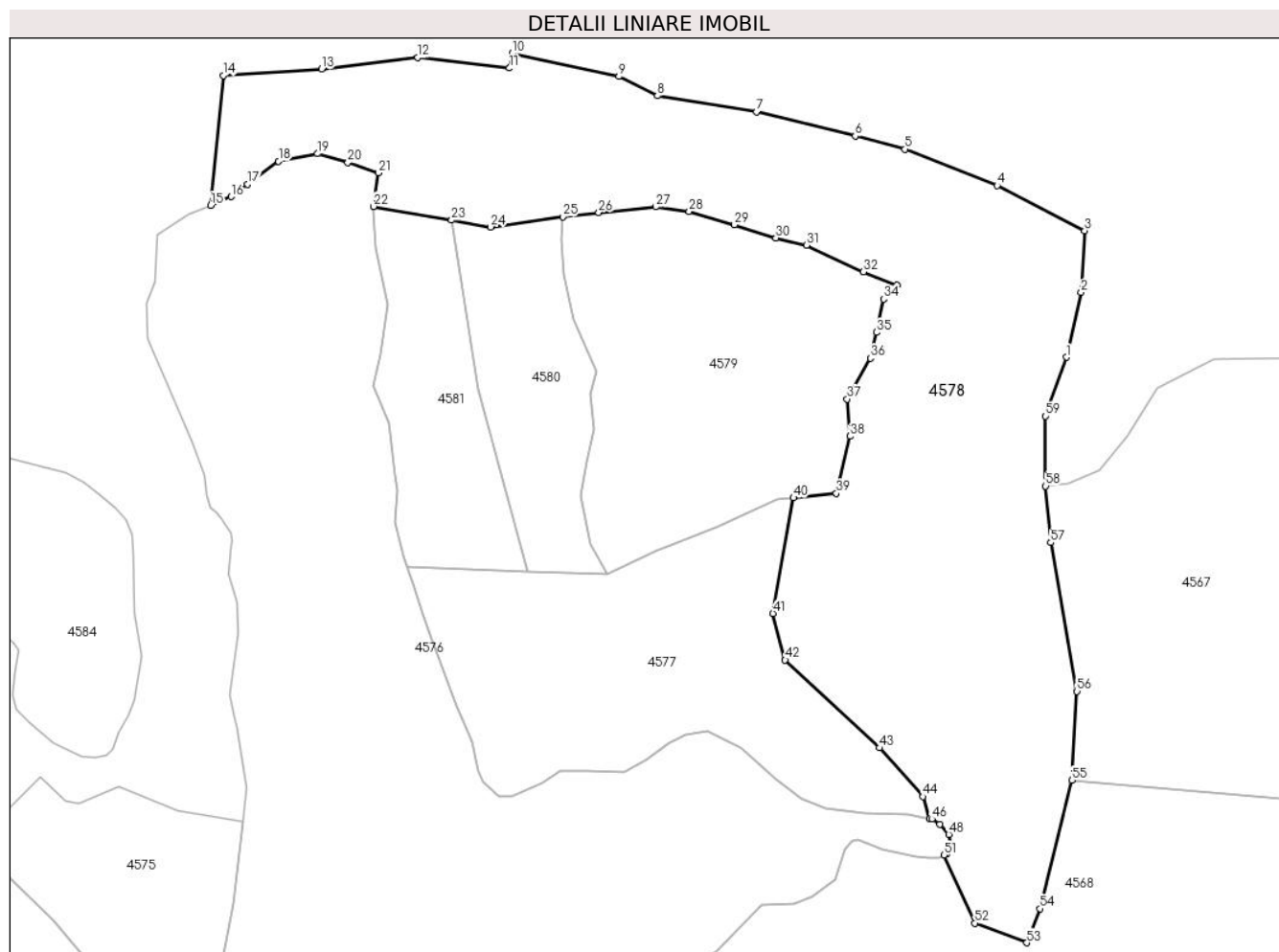
Inscrieri privind dezmembramintele dreptului de proprietate, drepturi reale de garanție și sarcini	Referințe
NU SUNT	

Anexa Nr. 1 La Partea I

Teren

Nr cadastral	Suprafața (mp)*	Observații / Referințe
50947	18.772	parte din nr. topografic 3858, 3860, 3861, 3846

* Suprafața este determinată în planul de proiecție Stereo 70.



Date referitoare la teren

Crt	Categorie folosință	Intravilan	Suprafața (mp)	Tarla	Parcelă	Nr. topo	Observații / Referințe
1	faneata	NU	8.798	-	-	-	
2	faneata	NU	9.974	-	-	-	Împădurită

Lungime Segmente

1) Valorile lungimilor segmentelor sunt obținute din proiecție în plan.

Punct început	X / Y	Punct sfârșit	X / Y	Lungime segment	Punct început	X / Y	Punct sfârșit	X / Y	Lungime segment	Punct început	X / Y	Punct sfârșit	X / Y	Lungime segment
1	435.329,155 694.088,558	2	435.333,292 694.106,848	18.75 2	2	435.333,292 694.106,848	3	435.334,29 694.124,221	17.40 2	3	435.334,29 694.124,221	4	435.309,544 694.136,965	27.83 5
4	435.309,544 694.136,965	5	435.283,617 694.147,234	27.88 7	5	435.283,617 694.147,234	6	435.269,549 694.150,924	14.54 4	6	435.269,549 694.150,924	7	435.241,704 694.157,754	28.67
7	435.241,704 694.157,754	8	435.213,721 694.162,289	28.34 8	8	435.213,721 694.162,289	9	435.202,865 694.167,713	12.13 6	9	435.202,865 694.167,713	10	435.172,804 694.174,282	30.77
10	435.172,804 694.174,282	11	435.172,013 694.170,085	4.271 6	11	435.172,013 694.170,085	12	435.146,126 694.173,047	26.05 6	12	435.146,126 694.173,047	13	435.119,053 694.169,797	27.26 7
13	435.119,053 694.169,797	14	435.091,266 694.167,972	27.84 7	14	435.091,266 694.167,972	15	435.087,69 694.131,379	36.76 7	15	435.087,69 694.131,379	16	435.093,436 694.133,868	6.262

Punct început	X / Y	Punct sfârșit	X / Y	Lungime segment	Punct început	X / Y	Punct sfârșit	X / Y	Lungime segment	Punct început	X / Y	Punct sfârșit	X / Y	Lungime segment
16	435.093,436 694.133,868	17	435.098,073 694.137,322	5.782	17	435.098,073 694.137,322	18	435.106,831 694.143,844	10.92	18	435.106,831 694.143,844	19	435.117,861 694.145,945	11.228
19	435.117,861 694.145,945	20	435.126,397 694.143,45	8.893	20	435.126,397 694.143,45	21	435.135,064 694.140,563	9.135	21	435.135,064 694.140,563	22	435.133,643 694.131,092	9.577
22	435.133,643 694.131,092	23	435.155,664 694.127,236	22.356	23	435.155,664 694.127,236	24	435.166,701 694.125,303	11.205	24	435.166,701 694.125,303	25	435.186,997 694.128,156	20.496
25	435.186,997 694.128,156	26	435.197,156 694.129,387	10.233	26	435.197,156 694.129,387	27	435.213,214 694.130,975	16.136	27	435.213,214 694.130,975	28	435.222,706 694.129,656	9.583
28	435.222,706 694.129,656	29	435.235,463 694.125,89	13.301	29	435.235,463 694.125,89	30	435.247,18 694.122,217	12.279	30	435.247,18 694.122,217	31	435.255,775 694.120,141	8.842
31	435.255,775 694.120,141	32	435.271,885 694.112,615	17.781	32	435.271,885 694.112,615	33	435.281,302 694.108,922	10.115	33	435.281,302 694.108,922	34	435.277,542 694.104,959	5.463
34	435.277,542 694.104,959	35	435.275,544 694.095,555	9.614	35	435.275,544 694.095,555	36	435.273,865 694.088,258	7.488	36	435.273,865 694.088,258	37	435.267,274 694.076,782	13.234
37	435.267,274 694.076,782	38	435.268,07 694.066,291	10.521	38	435.268,07 694.066,291	39	435.264,228 694.050,204	16.539	39	435.264,228 694.050,204	40	435.252,148 694.048,926	12.147
40	435.252,148 694.048,926	41	435.246,318 694.016,307	33.136	41	435.246,318 694.016,307	42	435.249,778 694.003,207	13.549	42	435.249,778 694.003,207	43	435.276,392 693.978,418	36.37
43	435.276,392 693.978,418	44	435.288,619 693.964,692	18.382	44	435.288,619 693.964,692	45	435.290,586 693.958,457	6.538	45	435.290,586 693.958,457	46	435.291,193 693.958,349	0.617
46	435.291,193 693.958,349	47	435.293,425 693.956,906	2.658	47	435.293,425 693.956,906	48	435.295,92 693.954,018	3.816	48	435.295,92 693.954,018	49	435.296,577 693.951,13	2.962
49	435.296,577 693.951,13	50	435.295,526 693.948,636	2.706	50	435.295,526 693.948,636	51	435.294,592 693.948,169	1.044	51	435.294,592 693.948,169	52	435.303,278 693.929,025	21.022
52	435.303,278 693.929,025	53	435.317,969 693.923,47	15.706	53	435.317,969 693.923,47	54	435.321,743 693.933,065	10.311	54	435.321,743 693.933,065	55	435.330,683 693.969,312	37.333
55	435.330,683 693.969,312	56	435.332,1 693.994,367	25.095	56	435.332,1 693.994,367	57	435.324,735 694.036,291	42.566	57	435.324,735 694.036,291	58	435.323,296 694.052,244	16.018
58	435.323,296 694.052,244	59	435.323,246 694.071,916	19.672	59	435.323,246 694.071,916	1	435.329,155 694.088,558	17.66					

** Lungimile segmentelor sunt determinate în planul de proiecție Stereo 70 și sunt rotunjite la 1 milimetru.

*** Distanța dintre puncte este formată din segmente cumulate ce sunt mai mici decât valoarea 1 milimetru.

**DATE DESPRE IMOBILUL NR. 4579**

Oficiul de Cadastru și Publicitate Imobiliară MARAMURES
Biroul de Cadastru și Publicitate Imobiliară Dragomiresti

A. Partea I. Descrierea imobilului

TEREN Extravilan

Nr. CF vechi:3402A

Adresa: Jud. Maramures, Locul numit "Dealul Potrii"

Nr. Crt	Nr cadastral Nr. topografic	Suprafața* (mp)	Observații / Referințe
A1	50947	6.660	Sector cadastral:60 Teren neimprejmuit; parte din nr. topografic 3860, 3861

B. Partea II. Proprietari și acte

Inscrieri privitoare la dreptul de proprietate și alte drepturi reale		Referințe
4579 / 03/08/2024		
Act Normativ nr. Legea nr. 7, din 13/03/1996 emis de Parlamentul României;		
B1	Intabulare, drept de PROPRIETATE, dobandit prin Lege, cota actuala 1/1 1) NEIDENTIFICAT NEIDENTIFICAT	A1
Act Administrativ nr. Adeverință nr. 3109, din 30/07/2024 emis de Primăria Comunei Strâmtura;		
B2	Se notează posesia faptică în favoarea lui 1) MINTĂU GHEORGHE	A1

C. Partea III. SARCINI .

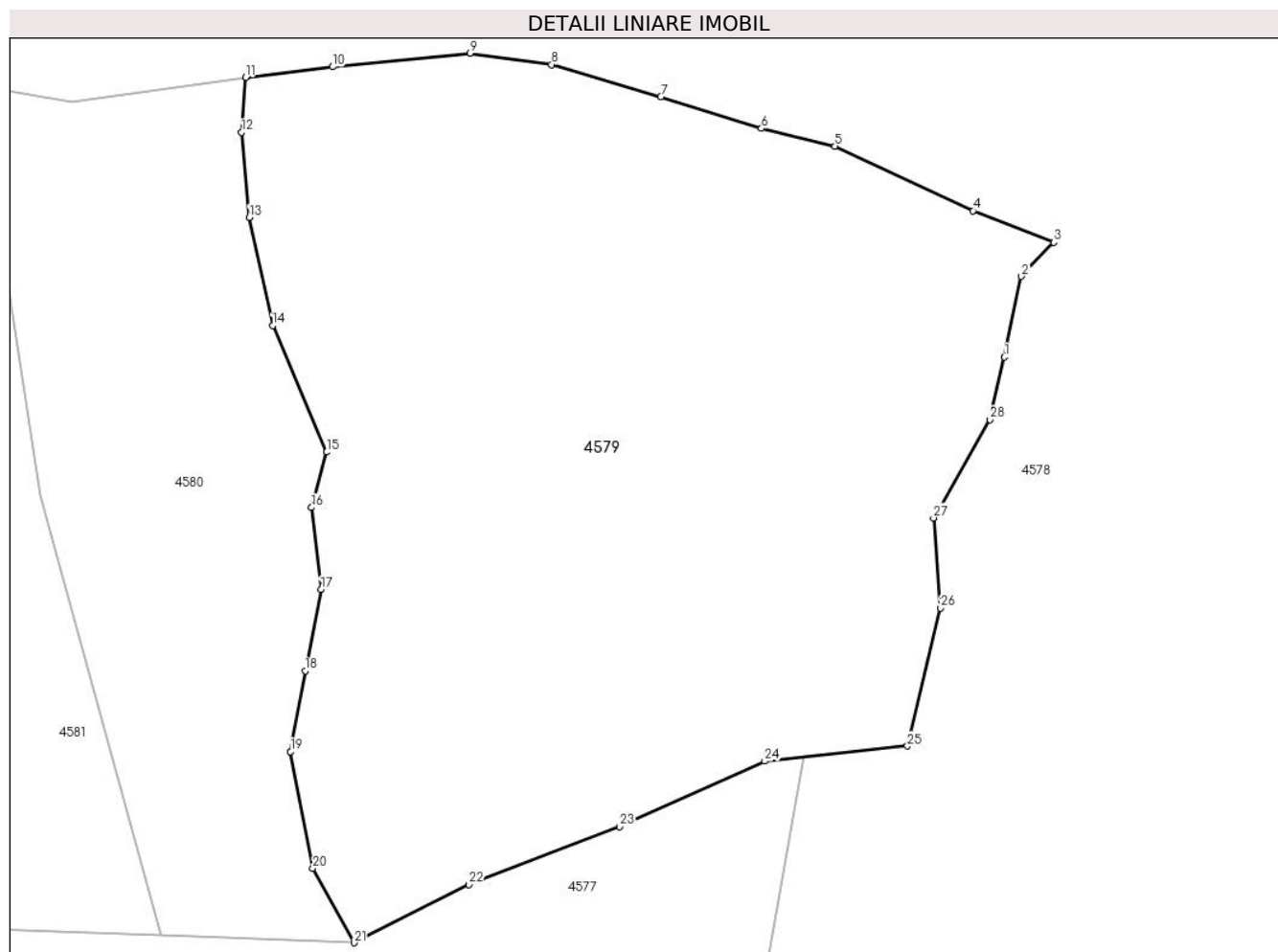
Inscrieri privind dezmembramintele dreptului de proprietate, drepturi reale de garanție și sarcini	Referințe
NU SUNT	

Anexa Nr. 1 La Partea I

Teren

Nr cadastral	Suprafața (mp)*	Observații / Referințe
50947	6.660	parte din nr. topografic 3860, 3861

* Suprafața este determinată în planul de proiecție Stereo 70.



Date referitoare la teren

Crt	Categorie folosință	Intravilan	Suprafața (mp)	Tarla	Parcelă	Nr. topo	Observații / Referințe
1	faneata	NU	4.390	-	-	-	
2	faneata	NU	2.270	-	-	-	Împădurită

Lungime Segmente

1) Valorile lungimilor segmentelor sunt obținute din proiecție în plan.

Punct început	X / Y	Punct sfârșit	X / Y	Lungime segment (** (m))
1	435.275,544 694.095,555	2	435.277,542 694.104,959	9.614
3	435.281,302 694.108,922	4	435.271,885 694.112,615	10.115
5	435.255,775 694.120,141	6	435.247,18 694.122,217	8.842
7	435.235,463 694.125,89	8	435.222,706 694.129,656	13.301

Punct început	X / Y	Punct sfârșit	X / Y	Lungime segment (** (m))
2	435.277,542 694.104,959	3	435.281,302 694.108,922	5.463
4	435.271,885 694.112,615	5	435.255,775 694.120,141	17.781
6	435.247,18 694.122,217	7	435.235,463 694.125,89	12.279
8	435.222,706 694.129,656	9	435.213,214 694.130,975	9.583

Punct început	X / Y	Punct sfârșit	X / Y	Lungime segment (** (m)
9	435.213,214 694.130,975	10	435.197,156 694.129,387	16.136
11	435.186,997 694.128,156	12	435.186,534 694.121,757	6.416
13	435.187,45 694.111,827	14	435.190,18 694.099,235	12.885
15	435.196,467 694.084,471	16	435.194,692 694.078,001	6.709
17	435.195,816 694.068,446	18	435.193,966 694.058,96	9.665
19	435.192,255 694.049,549	20	435.194,863 694.035,945	13.852
21	435.199,655 694.027,261	22	435.213,061 694.034,053	15.028
23	435.230,635 694.040,819	24	435.247,577 694.048,442	18.578
25	435.264,228 694.050,204	26	435.268,07 694.066,291	16.539
27	435.267,274 694.076,782	28	435.273,865 694.088,258	13.234

Punct început	X / Y	Punct sfârșit	X / Y	Lungime segment (** (m)
10	435.197,156 694.129,387	11	435.186,997 694.128,156	10.233
12	435.186,534 694.121,757	13	435.187,45 694.111,827	9.972
14	435.190,18 694.099,235	15	435.196,467 694.084,471	16.047
16	435.194,692 694.078,001	17	435.195,816 694.068,446	9.621
18	435.193,966 694.058,96	19	435.192,255 694.049,549	9.565
20	435.194,863 694.035,945	21	435.199,655 694.027,261	9.918
22	435.213,061 694.034,053	23	435.230,635 694.040,819	18.831
24	435.247,577 694.048,442	25	435.264,228 694.050,204	16.744
26	435.268,07 694.066,291	27	435.267,274 694.076,782	10.521
28	435.273,865 694.088,258	1	435.275,544 694.095,555	7.488

** Lungimile segmentelor sunt determinate în planul de proiecție Stereo 70 și sunt rotunjite la 1 milimetru.

*** Distanța dintre puncte este formată din segmente cumulate ce sunt mai mici decât valoarea 1 milimetru.

**DATE DESPRE IMOBILUL NR. 4580**

Oficiul de Cadastru și Publicitate Imobiliară MARAMURES
Biroul de Cadastru și Publicitate Imobiliară Dragomiresti

A. Partea I. Descrierea imobilului

TEREN Extravilan

Nr. CF vechi:3402A

Adresa: Jud. Maramures, Locul numit "Dealul Potrii"

Nr. Crt	Nr cadastral Nr. topografic	Suprafața* (mp)	Observații / Referințe
A1	50946	2.730	Sector cadastral:60 Teren neimprejmuit; parte din nr. topografic 3858, 3859

B. Partea II. Proprietari și acte

Inscrieri privitoare la dreptul de proprietate și alte drepturi reale		Referințe
4580 / 03/08/2024		
Act Normativ nr. Legea nr. 7, din 13/03/1996 emis de Parlamentul României;		
B1	Intabulare, drept de PROPRIETATE, dobandit prin Lege, cota actuala 1/1 1) NEIDENTIFICAT NEIDENTIFICAT	A1
Act Administrativ nr. Adeverință nr. 3110, din 30/07/2024 emis de Primăria Comunei Strâmtura;		
B2	Se notează posesia faptică în favoarea lui 1) ARDELEAN IRINA	A1

C. Partea III. SARCINI .

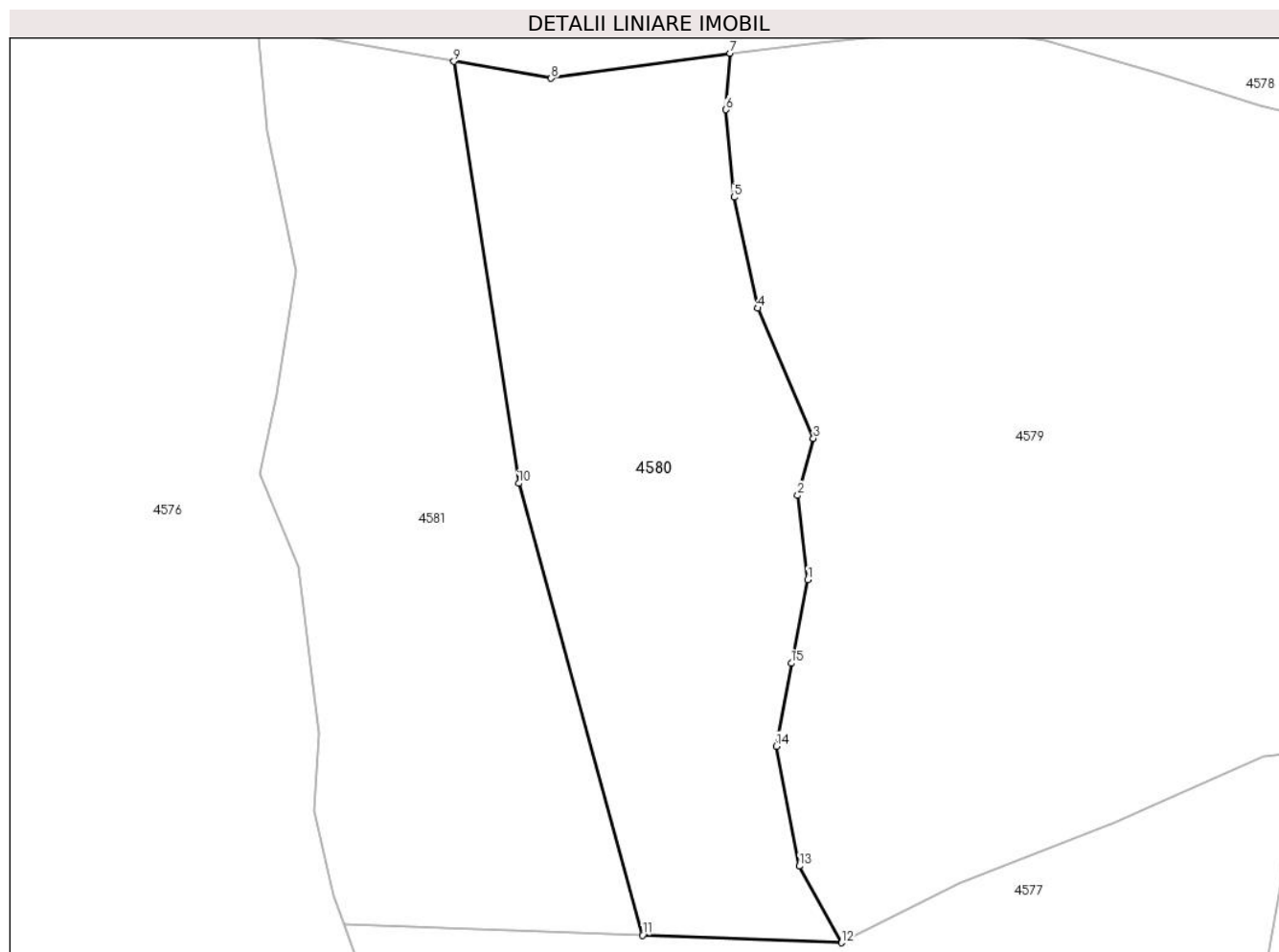
Inscrieri privind dezmembramintele dreptului de proprietate, drepturi reale de garanție și sarcini	Referințe
NU SUNT	

Anexa Nr. 1 La Partea I

Teren

Nr cadastral	Suprafața (mp)*	Observații / Referințe
50946	2.730	parte din nr. topografic 3858, 3859

* Suprafața este determinată în planul de proiecție Stereo 70.



Date referitoare la teren

Crt	Categorie folosință	Intravilan	Suprafața (mp)	Tarla	Parcelă	Nr. topo	Observații / Referințe
1	faneata	NU	2.730	-	-	-	Împădurită

Lungime Segmente

1) Valorile lungimilor segmentelor sunt obținute din proiecție în plan.

Punct început	X / Y	Punct sfârșit	X / Y	Lungime segment (** (m)
1	435.195,816 694.068,446	2	435.194,692 694.078,001	9.621
2	435.194,692 694.078,001	3	435.196,467 694.084,471	6.709
3	435.196,467 694.084,471	4	435.190,18 694.099,235	16.047
4	435.190,18 694.099,235	5	435.187,45 694.111,827	12.885
5	435.187,45 694.111,827	6	435.186,534 694.121,757	9.972

Punct început	X / Y	Punct sfârșit	X / Y	Lungime segment (** (m)
6	435.186,534 694.121,757	7	435.186,997 694.128,156	6.416
7	435.186,997 694.128,156	8	435.166,701 694.125,303	20.496
8	435.166,701 694.125,303	9	435.155,664 694.127,236	11.205
9	435.155,664 694.127,236	10	435.163,014 694.079,371	48.426
10	435.163,014 694.079,371	11	435.177,081 694.028,118	53.148
11	435.177,081 694.028,118	12	435.199,655 694.027,261	22.59
12	435.199,655 694.027,261	13	435.194,863 694.035,945	9.918
13	435.194,863 694.035,945	14	435.192,255 694.049,549	13.852
14	435.192,255 694.049,549	15	435.193,966 694.058,96	9.565
15	435.193,966 694.058,96	1	435.195,816 694.068,446	9.665

** Lungimile segmentelor sunt determinate în planul de proiecție Stereo 70 și sunt rotunjite la 1 milimetru.

*** Distanța dintre puncte este formată din segmente cumulate ce sunt mai mici decât valoarea 1 milimetru.

**DATE DESPRE IMOBILUL NR. 4581**

Oficiul de Cadastru și Publicitate Imobiliară MARAMURES
Biroul de Cadastru și Publicitate Imobiliară Dragomiresti

A. Partea I. Descrierea imobilului

TEREN Extravilan

Nr. CF vechi:3402A

Adresa: Jud. Maramures, Locul numit "Dealul Potrii"

Nr. Crt	Nr cadastral Nr. topografic	Suprafața* (mp)	Observații / Referințe
A1	50946	2.729	Sector cadastral:60 Teren neimprejmuit; parte din nr. topografic 3858, 3859

B. Partea II. Proprietari și acte

Inscrieri privitoare la dreptul de proprietate și alte drepturi reale		Referințe
4581 / 03/08/2024		
Act Normativ nr. Legea nr. 7, din 13/03/1996 emis de Parlamentul României;		
B1	Intabulare, drept de PROPRIETATE, dobandit prin Lege, cota actuala 1/1 1) NEIDENTIFICAT NEIDENTIFICAT	A1
Act Administrativ nr. Adeverință nr. 3111, din 30/07/2024 emis de Primăria Comunei Strâmtura;		
B2	Se notează posesia faptică în favoarea lui 1) PASĂRE MIRON	A1

C. Partea III. SARCINI .

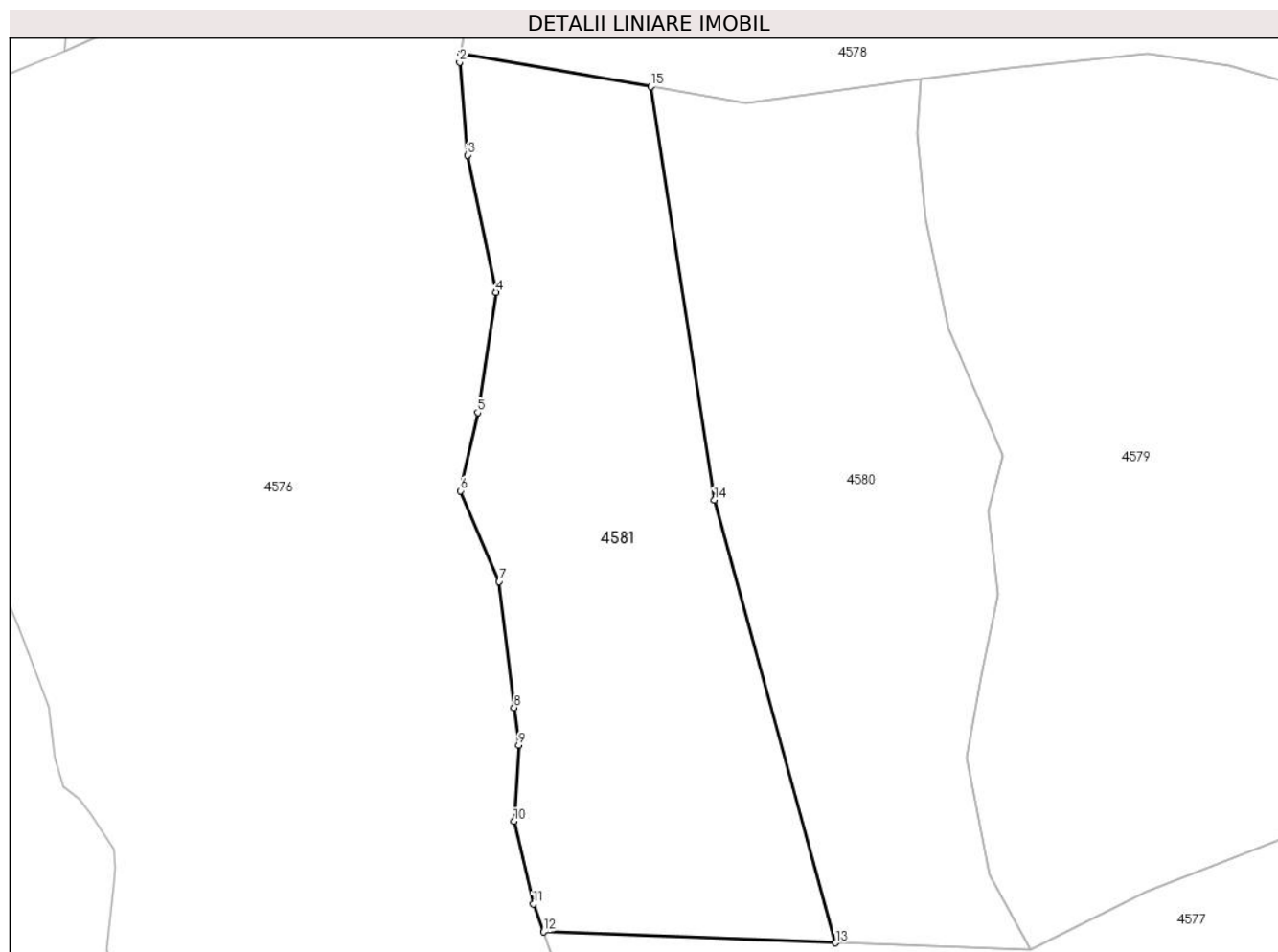
Inscrieri privind dezmembramintele dreptului de proprietate, drepturi reale de garanție și sarcini	Referințe
NU SUNT	

Anexa Nr. 1 La Partea I

Teren

Nr cadastral	Suprafața (mp)*	Observații / Referințe
50946	2.729	parte din nr. topografic 3858, 3859

* Suprafața este determinată în planul de proiecție Stereo 70.



Date referitoare la teren

Crt	Categorie folosință	Intravilan	Suprafața (mp)	Tarla	Parcelă	Nr. topo	Observații / Referințe
1	faneata	NU	2.729	-	-	-	Împădurită

Lungime Segmente

1) Valorile lungimilor segmentelor sunt obținute din proiecție în plan.

Punct început	X / Y	Punct sfârșit	X / Y	Lungime segment (** (m)
1	435.133,643 694.131,092	2	435.133,488 694.130,061	1.043
2	435.133,488 694.130,061	3	435.134,407 694.119,297	10.803
3	435.134,407 694.119,297	4	435.137,69 694.103,414	16.219
4	435.137,69 694.103,414	5	435.135,589 694.089,5	14.072
5	435.135,589 694.089,5	6	435.133,619 694.080,442	9.27

Punct început	X / Y	Punct sfârșit	X / Y	Lungime segment (** (m)
6	435.133,619 694.080,442	7	435.138,084 694.069,941	11.411
7	435.138,084 694.069,941	8	435.139,818 694.055,34	14.704
8	435.139,818 694.055,34	9	435.140,336 694.050,972	4.399
9	435.140,336 694.050,972	10	435.139,81 694.042,177	8.811
10	435.139,81 694.042,177	11	435.142,043 694.032,595	9.839
11	435.142,043 694.032,595	12	435.143,213 694.029,405	3.398
12	435.143,213 694.029,405	13	435.177,081 694.028,118	33.892
13	435.177,081 694.028,118	14	435.163,014 694.079,371	53.148
14	435.163,014 694.079,371	15	435.155,664 694.127,236	48.426
15	435.155,664 694.127,236	1	435.133,643 694.131,092	22.356

** Lungimile segmentelor sunt determinate în planul de proiecție Stereo 70 și sunt rotunjite la 1 milimetru.

*** Distanța dintre puncte este formată din segmente cumulate ce sunt mai mici decât valoarea 1 milimetru.

**DATE DESPRE IMOBILUL NR. 4582**

Oficiul de Cadastru și Publicitate Imobiliară MARAMURES
Biroul de Cadastru și Publicitate Imobiliară Dragomiresti

A. Partea I. Descrierea imobilului

Nr. CF vechi:3468, 3470, 3473

Nr. topografic:3325, 3326, 3322, 3323,
3324, 3326

TEREN Extravilan

Adresa: Jud. Maramures, Locul numit "Dealul Potrii"

Nr. Crt	Nr cadastral Nr. topografic	Suprafața* (mp)	Observații / Referințe
A1	51017	12.921	Sector cadastral:60 Teren neimprejmuit; IE 50803

B. Partea II. Proprietari și acte

Inscrieri privitoare la dreptul de proprietate și alte drepturi reale		Referințe
4582 / 03/08/2024		
Act Normativ nr. Legea nr. 7, din 13/03/1996 emis de Parlamentul României;		
B1	Intabulare, drept de PROPRIETATE, dobandit prin Lege, cota actuala 1/1 1) NEIDENTIFICAT NEIDENTIFICAT	A1
Act Administrativ nr. Adeverință nr. 3112, din 30/07/2024 emis de Primăria Comunei Strâmtura;		
B2	Se notează posesia faptică în favoarea lui 1) MINTĂU GHEORGHE	A1

C. Partea III. SARCINI .

Inscrieri privind dezmembramintele dreptului de proprietate, drepturi reale de garanție și sarcini	Referințe
NU SUNT	

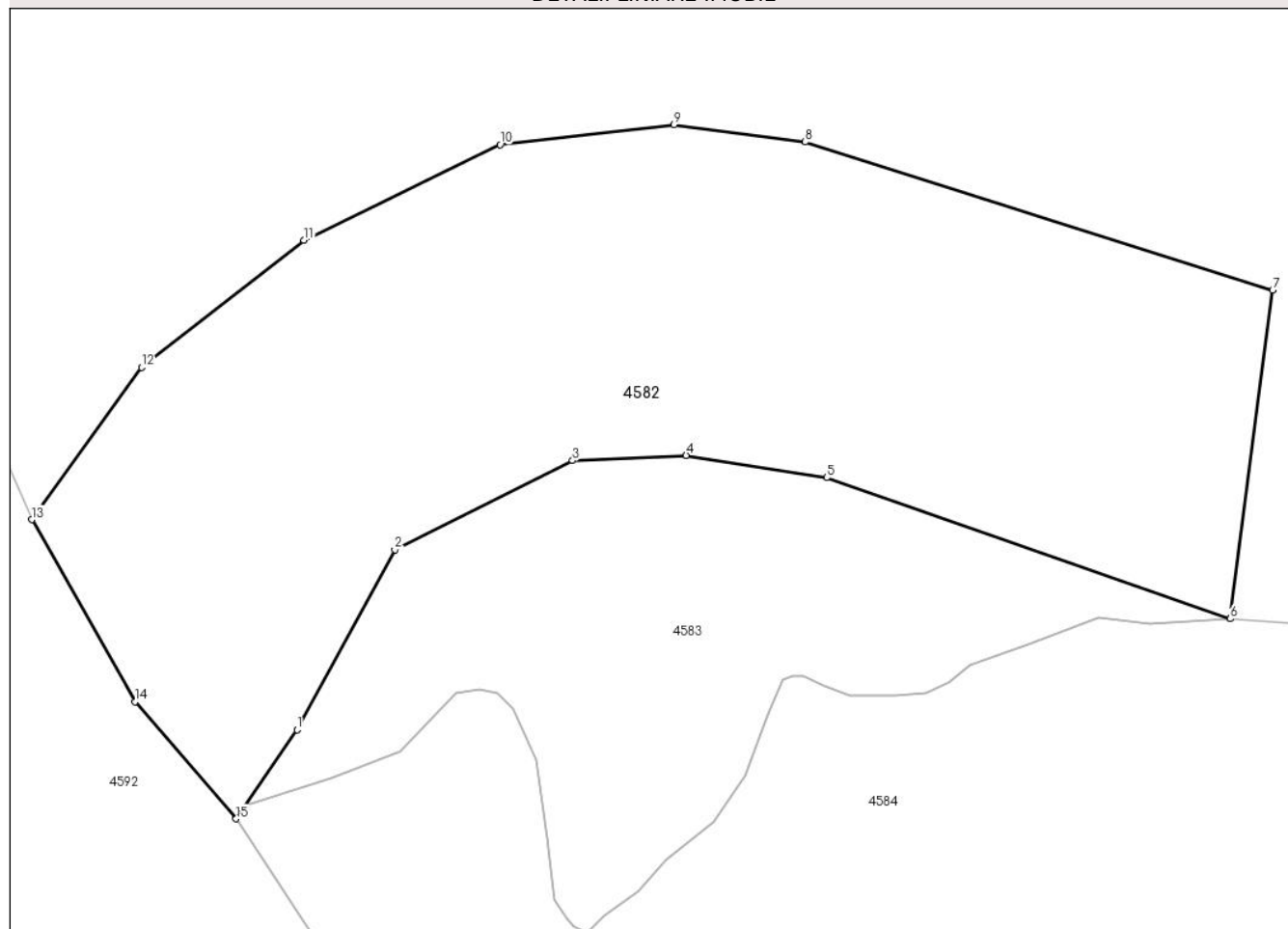
Anexa Nr. 1 La Partea I

Teren

Nr cadastral	Suprafața (mp)*	Observații / Referințe
51017	12.921	IE 50803

* Suprafața este determinată în planul de proiecție Stereo 70.

DETALII LINIARE IMOBIL



Date referitoare la teren

Crt	Categorie folosință	Intravilan	Suprafața (mp)	Tarla	Parcelă	Nr. topo	Observații / Referințe
1	faneata	NU	12.921	-	-	-	

Lungime Segmente

1) Valorile lungimilor segmentelor sunt obținute din proiecție în plan.

Punct început	X / Y	Punct sfârșit	X / Y	Lungime segment (** (m)
1	434.830,113 694.049,219	2	434.847,291 694.080,759	35.915
2	434.847,291 694.080,759	3	434.878,473 694.096,41	34.889
3	434.878,473 694.096,41	4	434.898,423 694.097,312	19.97
4	434.898,423 694.097,312	5	434.923,087 694.093,415	24.97
5	434.923,087 694.093,415	6	434.993,948 694.068,657	75.062

Punct început	X / Y	Punct sfârșit	X / Y	Lungime segment (** (m)
6	434.993,948 694.068,657	7	435.001,359 694.126,295	58.112
7	435.001,359 694.126,295	8	434.919,309 694.152,266	86.062
8	434.919,309 694.152,266	9	434.896,293 694.155,322	23.218
9	434.896,293 694.155,322	10	434.865,759 694.151,827	30.733
10	434.865,759 694.151,827	11	434.831,345 694.135,017	38.3
11	434.831,345 694.135,017	12	434.802,831 694.112,728	36.192
12	434.802,831 694.112,728	13	434.783,567 694.086,036	32.918
13	434.783,567 694.086,036	14	434.801,688 694.054,107	36.713
14	434.801,688 694.054,107	15	434.819,436 694.033,591	27.127
15	434.819,436 694.033,591	1	434.830,113 694.049,219	18.927

** Lungimile segmentelor sunt determinate în planul de proiecție Stereo 70 și sunt rotunjite la 1 milimetru.

*** Distanța dintre puncte este formată din segmente cumulate ce sunt mai mici decât valoarea 1 milimetru.

**DATE DESPRE IMOBILUL NR. 4583**

Oficiul de Cadastru și Publicitate Imobiliară MARAMURES
Biroul de Cadastru și Publicitate Imobiliară Dragomiresti

A. Partea I. Descrierea imobilului

TEREN Extravilan

Nr. CF vechi:2429, 3479, 3474, 683

Nr. topografic:3319, 3320, 3321

Adresa: Jud. Maramures, Locul numit "Dealul Potrii"

Nr. Crt	Nr cadastral Nr. topografic	Suprafața* (mp)	Observații / Referințe
A1		5.801	Sector cadastral:60 Teren neimprejmuit; parte din nr. topografic 3318

B. Partea II. Proprietari și acte

Inscrieri privitoare la dreptul de proprietate și alte drepturi reale		Referințe
4583 / 03/08/2024		
Act Normativ nr. Legea nr. 7, din 13/03/1996 emis de Parlamentul României;		
B1	Intabulare, drept de PROPRIETATE, dobandit prin Lege, cota actuala 1/1 1) NEIDENTIFICAT NEIDENTIFICAT	A1
B2	se notează mențiunea „proprietar neidentificat,, în baza art.13 alin. 15 din Legea 7/1996	A1

C. Partea III. SARCINI .

Inscrieri privind dezmembramintele dreptului de proprietate, drepturi reale de garanție și sarcini	Referințe
NU SUNT	

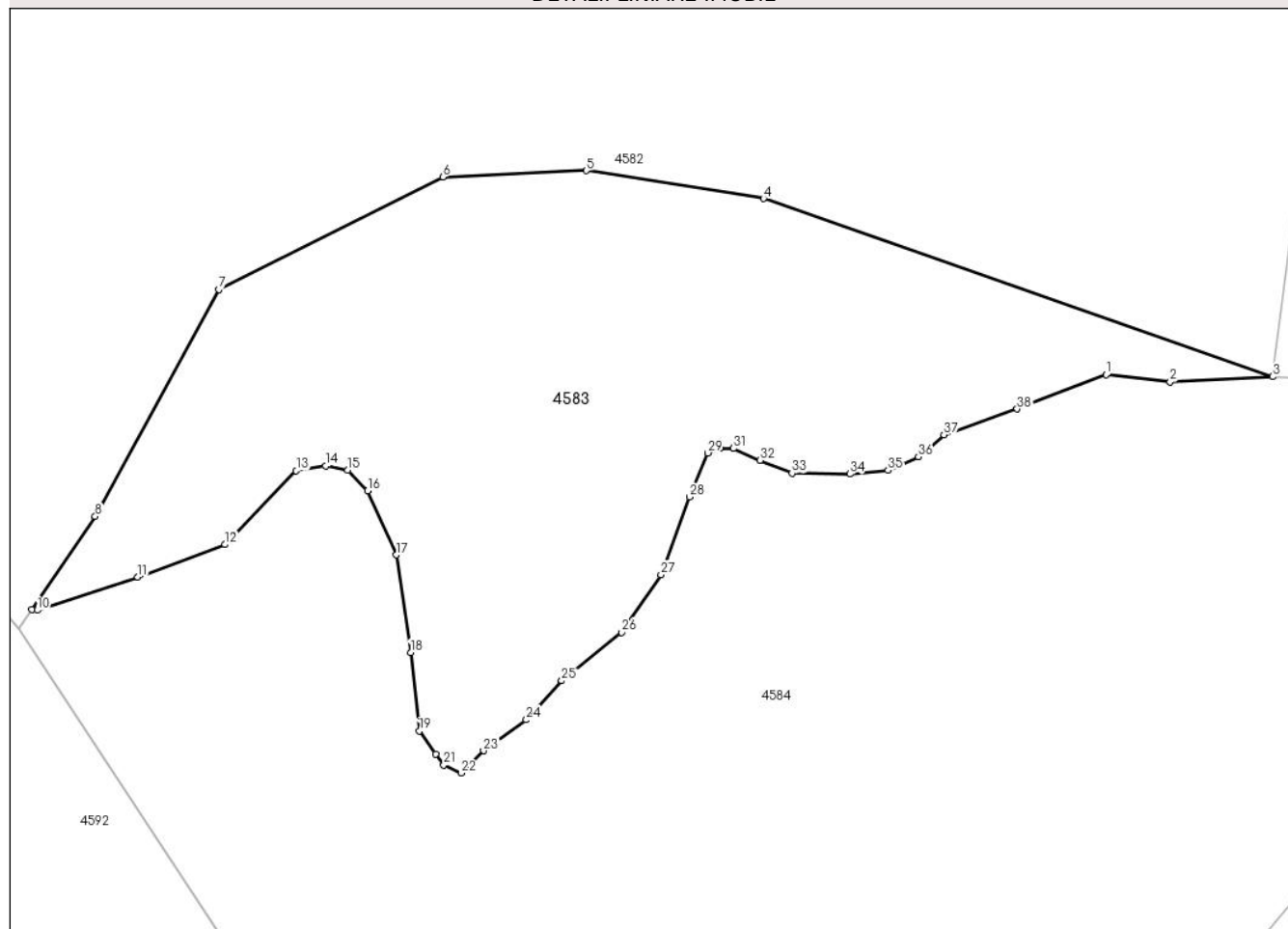
Anexa Nr. 1 La Partea I

Teren

Nr cadastral	Suprafața (mp)*	Observații / Referințe
	5.801	parte din nr. topografic 3318

* Suprafața este determinată în planul de proiecție Stereo 70.

DETALII LINIARE IMOBIL



Date referitoare la teren

Crt	Categorie folosință	Intravilan	Suprafața (mp)	Tarla	Parcelă	Nr. topo	Observații / Referințe
1	faneata	NU	5.801	-	-	-	Împădurită

Lungime Segmente

1) Valorile lungimilor segmentelor sunt obținute din proiecție în plan.

Punct început	X / Y	Punct sfârșit	X / Y	Lungime segment (** (m)
1	434.970,77 694.068,911	2	434.979,685 694.067,893	8.973
3	434.993,948 694.068,657	4	434.923,087 694.093,415	75.062
5	434.898,423 694.097,312	6	434.878,473 694.096,41	19.97
7	434.847,291 694.080,759	8	434.830,113 694.049,219	35.915
9	434.821,289 694.036,304	10	434.822,032 694.036,171	0.755

Punct început	X / Y	Punct sfârșit	X / Y	Lungime segment (** (m)
2	434.979,685 694.067,893	3	434.993,948 694.068,657	14.283
4	434.923,087 694.093,415	5	434.898,423 694.097,312	24.97
6	434.878,473 694.096,41	7	434.847,291 694.080,759	34.889
8	434.830,113 694.049,219	9	434.821,289 694.036,304	15.642
10	434.822,032 694.036,171	11	434.836,033 694.040,799	14.746

Punct început	X / Y	Punct sfârșit	X / Y	Lungime segment (** (m)
11	434.836,033 694.040,799	12	434.848,159 694.045,317	12.94
13	434.858,081 694.055,565	14	434.862,16 694.056,227	4.132
15	434.865,246 694.055,676	16	434.868,002 694.052,81	3.976
17	434.872,011 694.043,868	18	434.873,996 694.030,313	13.7
19	434.875,208 694.019,404	20	434.877,523 694.016,208	3.946
21	434.878,626 694.014,665	22	434.881,051 694.013,563	2.664
23	434.884,138 694.016,649	24	434.890,091 694.020,946	7.342
25	434.894,997 694.026,363	26	434.903,329 694.033,104	10.717
27	434.908,851 694.041,112	28	434.912,799 694.051,933	11.519
29	434.915,346 694.058,044	30	434.917,002 694.058,68	1.774
31	434.918,912 694.058,68	32	434.922,605 694.057,025	4.047
33	434.927,062 694.055,243	34	434.935,086 694.055,116	8.025
35	434.940,434 694.055,625	36	434.944,637 694.057,534	4.616
37	434.948,203 694.060,59	38	434.958,391 694.064,154	10.793

Punct început	X / Y	Punct sfârșit	X / Y	Lungime segment (** (m)
12	434.848,159 694.045,317	13	434.858,081 694.055,565	14.264
14	434.862,16 694.056,227	15	434.865,246 694.055,676	3.135
16	434.868,002 694.052,81	17	434.872,011 694.043,868	9.8
18	434.873,996 694.030,313	19	434.875,208 694.019,404	10.976
20	434.877,523 694.016,208	21	434.878,626 694.014,665	1.897
22	434.881,051 694.013,563	23	434.884,138 694.016,649	4.365
24	434.890,091 694.020,946	25	434.894,997 694.026,363	7.308
26	434.903,329 694.033,104	27	434.908,851 694.041,112	9.727
28	434.912,799 694.051,933	29	434.915,346 694.058,044	6.621
30	434.917,002 694.058,68	31	434.918,912 694.058,68	1.91
32	434.922,605 694.057,025	33	434.927,062 694.055,243	4.8
34	434.935,086 694.055,116	35	434.940,434 694.055,625	5.372
36	434.944,637 694.057,534	37	434.948,203 694.060,59	4.696
38	434.958,391 694.064,154	1	434.970,77 694.068,911	13.262

** Lungimile segmentelor sunt determinate în planul de proiecție Stereo 70 și sunt rotunjite la 1 milimetru.

*** Distanța dintre puncte este formată din segmente cumulate ce sunt mai mici decât valoarea 1 milimetru.

**DATE DESPRE IMOBILUL NR. 4584**

Oficiul de Cadastru și Publicitate Imobiliară MARAMURES
Biroul de Cadastru și Publicitate Imobiliară Dragomiresti

A. Partea I. Descrierea imobilului

TEREN Extravilan

Nr. CF vechi:1309, 415, 3474

Adresa: Jud. Maramures, Locul numit "Dealul Potrii"

Nr. Crt	Nr cadastral Nr. topografic	Suprafața* (mp)	Observații / Referințe
A1		91.983	Sector cadastral:60 Teren neimprejmuit; parte din nr. topografic 3857, 3846, 3318

B. Partea II. Proprietari și acte

Inscrieri privitoare la dreptul de proprietate și alte drepturi reale		Referințe
4584 / 03/08/2024		
Act Normativ nr. Legea nr. 7, din 13/03/1996 emis de Parlamentul României;		
B1	Intabulare, drept de PROPRIETATE, dobandit prin Lege, cota actuala 1/1 1) NEIDENTIFICAT NEIDENTIFICAT	A1
B2	se notează mențiunea „proprietar neidentificat,, în baza art.13 alin. 15 din Legea 7/1996	A1

C. Partea III. SARCINI .

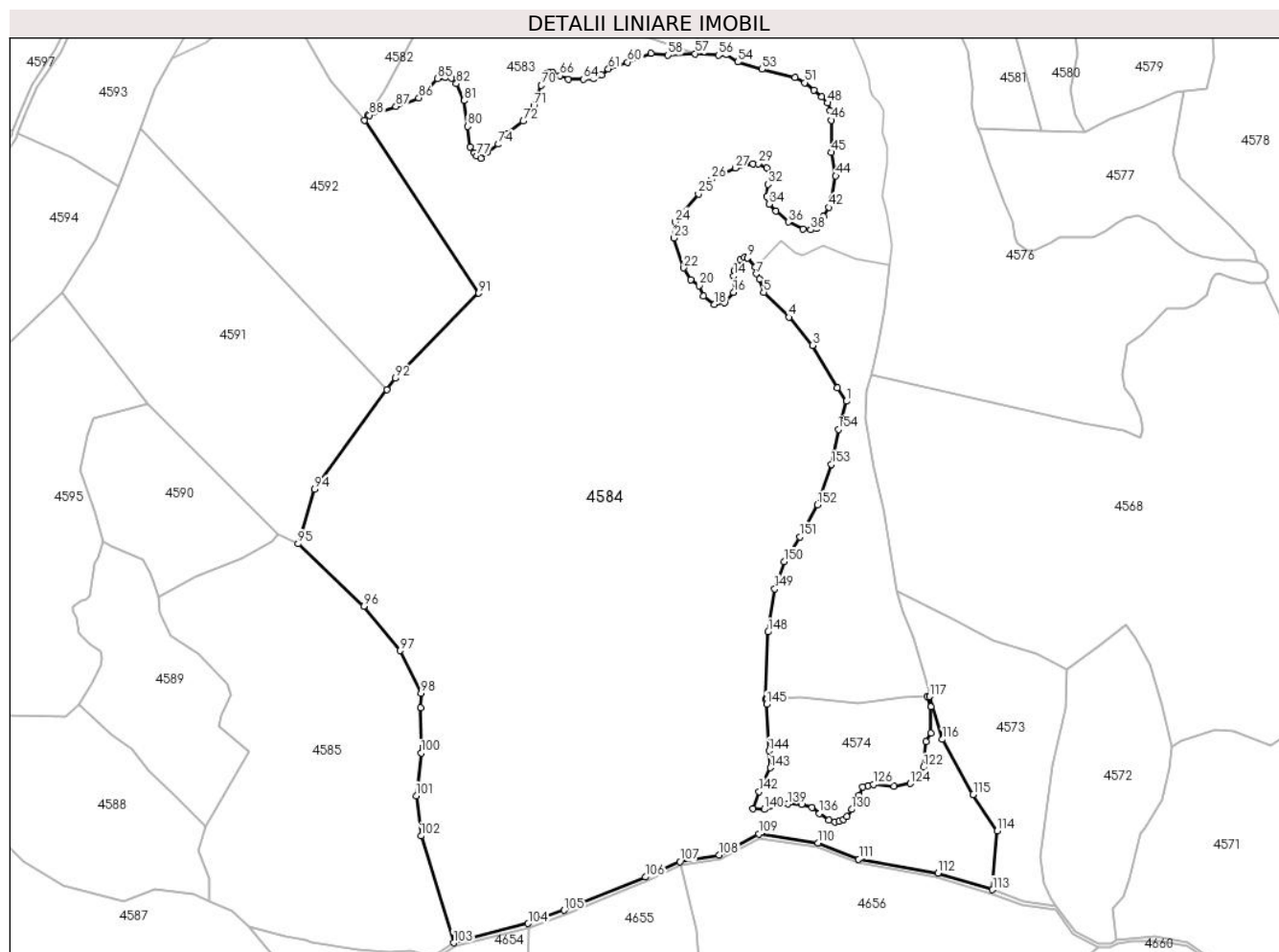
Inscrieri privind dezmembramintele dreptului de proprietate, drepturi reale de garanție și sarcini	Referințe
NU SUNT	

Anexa Nr. 1 La Partea I

Teren

Nr cadastral	Suprafața (mp)*	Observații / Referințe
	91.983	parte din nr. topografic 3857, 3846, 3318

* Suprafața este determinată în planul de proiecție Stereo 70.



Date referitoare la teren

Crt	Categorie folosință	Intravilan	Suprafața (mp)	Tarla	Parcelă	Nr. topo	Observații / Referințe
1	padure	NU	91.983	-	-	-	

Lungime Segmente

1) Valorile lungimilor segmentelor sunt obținute din proiecție în plan.

Punct început	X / Y	Punct sfârșit	X / Y	Lungime segment	Punct început	X / Y	Punct sfârșit	X / Y	Lungime segment	Punct început	X / Y	Punct sfârșit	X / Y	Lungime segment
1	435.073,801 693.885,292	2	435.069,157 693.892,521	8.592	2	435.069,157 693.892,521	3	435.055,87 693.914,777	25.921	3	435.055,87 693.914,777	4	435.043,443 693.929,664	19.392
4	435.043,443 693.929,664	5	435.030,156 693.942,754	18.652	5	435.030,156 693.942,754	6	435.027,879 693.949,601	7.216	6	435.027,879 693.949,601	7	435.026,565 693.952,476	3.161
7	435.026,565 693.952,476	8	435.025,699 693.956,107	3.733	8	435.025,699 693.956,107	9	435.021,667 693.960,943	6.296	9	435.021,667 693.960,943	10	435.020,136 693.961,147	1.545
10	435.020,136 693.961,147	11	435.017,891 693.959,821	2.607	11	435.017,891 693.959,821	12	435.015,952 693.957,067	3.368	12	435.015,952 693.957,067	13	435.014,524 693.954,21	3.194
13	435.014,524 693.954,21	14	435.014,422 693.951,456	2.756	14	435.014,422 693.951,456	15	435.015,136 693.947,682	3.841	15	435.015,136 693.947,682	16	435.014,32 693.942,684	5.064
16	435.014,32 693.942,684	17	435.009,421 693.937,176	7.371	17	435.009,421 693.937,176	18	435.004,115 693.936,462	5.354	18	435.004,115 693.936,462	19	434.998,299 693.940,848	7.284

Punct început	X / Y	Punct sfârșit	X / Y	Lungime segment	Punct început	X / Y	Punct sfârșit	X / Y	Lungime segment	Punct început	X / Y	Punct sfârșit	X / Y	Lungime segment
118	435.116,606 693.729,513	119	435.118,402 693.724,103	5.7	119	435.118,402 693.724,103	120	435.118,48 693.710,388	13.71 5	120	435.118,48 693.710,388	121	435.115,99 693.705,622	5.377
121	435.115,99 693.705,622	122	435.114,594 693.692,294	13.40 1	122	435.114,594 693.692,294	123	435.111,261 693.686,095	7.038	123	435.111,261 693.686,095	124	435.107,54 693.683,692	4.429
124	435.107,54 693.683,692	125	435.099,09 693.682,065	8.605	125	435.099,09 693.682,065	126	435.088,122 693.683,21	11.02 8	126	435.088,122 693.683,21	127	435.085,409 693.682,667	2.767
127	435.085,409 693.682,667	128	435.082,463 693.681,815	3.067	128	435.082,463 693.681,815	129	435.080,448 693.677,321	4.925	129	435.080,448 693.677,321	130	435.076,649 693.670,036	8.216
130	435.076,649 693.670,036	131	435.074,091 693.666,162	4.642	131	435.074,091 693.666,162	132	435.072,308 693.664,767	2.264	132	435.072,308 693.664,767	133	435.069,982 693.663,76	2.535
133	435.069,982 693.663,76	134	435.067,812 693.663,372	2.204	134	435.067,812 693.663,372	135	435.064,556 693.664,225	3.366	135	435.064,556 693.664,225	136	435.059,672 693.667,867	6.092
136	435.059,672 693.667,867	137	435.055,719 693.671,044	5.071	137	435.055,719 693.671,044	138	435.050,137 693.672,671	5.814	138	435.050,137 693.672,671	139	435.043,083 693.672,826	7.056
139	435.043,083 693.672,826	140	435.030,602 693.670,036	12.78 9	140	435.030,602 693.670,036	141	435.024,641 693.670,289	5.966	141	435.024,641 693.670,289	142	435.027,723 693.679,446	9.662
142	435.027,723 693.679,446	143	435.033,724 693.691,986	13.90 2	143	435.033,724 693.691,986	144	435.032,954 693.700,886	8.933	144	435.032,954 693.700,886	145	435.031,67 693.725,447	24.59 5
145	435.031,67 693.725,447	146	435.031,838 693.728,231	2.789	146	435.031,838 693.728,231	147	435.031,121 693.728,199	0.718	147	435.031,121 693.728,199	148	435.032,409 693.763,598	35.42 2
148	435.032,409 693.763,598	149	435.036,066 693.786,302	22.99 7	149	435.036,066 693.786,302	150	435.040,9 693.800,682	15.17 1	150	435.040,9 693.800,682	151	435.049,318 693.813,699	15.50 2
151	435.049,318 693.813,699	152	435.058,482 693.830,633	19.25 5	152	435.058,482 693.830,633	153	435.065,976 693.851,996	22.63 9	153	435.065,976 693.851,996	154	435.069,657 693.870,478	18.84 5
154	435.069,657 693.870,478	1	435.073,801 693.885,292	15.38 3										

** Lungimile segmentelor sunt determinate în planul de proiecție Stereo 70 și sunt rotunjite la 1 milimetru.

*** Distanța dintre puncte este formată din segmente cumulate ce sunt mai mici decât valoarea 1 milimetru.

**DATE DESPRE IMOBILUL NR. 4585**

Oficiul de Cadastru și Publicitate Imobiliară MARAMURES
Biroul de Cadastru și Publicitate Imobiliară Dragomiresti

A. Partea I. Descrierea imobilului

TEREN Extravilan

Adresa: Jud. Maramures, Locul numit "Dealul Potrii"

Nr. Crt	Nr cadastral Nr. topografic	Suprafața* (mp)	Observații / Referințe
A1		21.491	Sector cadastral:60 Teren neimprejmit;

B. Partea II. Proprietari și acte

Inscrieri privitoare la dreptul de proprietate și alte drepturi reale		Referințe
4585 / 03/08/2024		
Act Normativ nr. Legea nr. 7, din 13/03/1996 emis de Parlamentul României;		
B1	Intabulare, drept de PROPRIETATE, dobândit prin Lege, cota actuală 1/1 1) NEIDENTIFICAT NEIDENTIFICAT	A1
Act Administrativ nr. Adeverință nr. 3113, din 30/07/2024 emis de Primăria Comunei Strâmtura;		
B2	Se notează posesia faptică în favoarea lui 1) ILIEȘ PETRU	A1

C. Partea III. SARCINI .

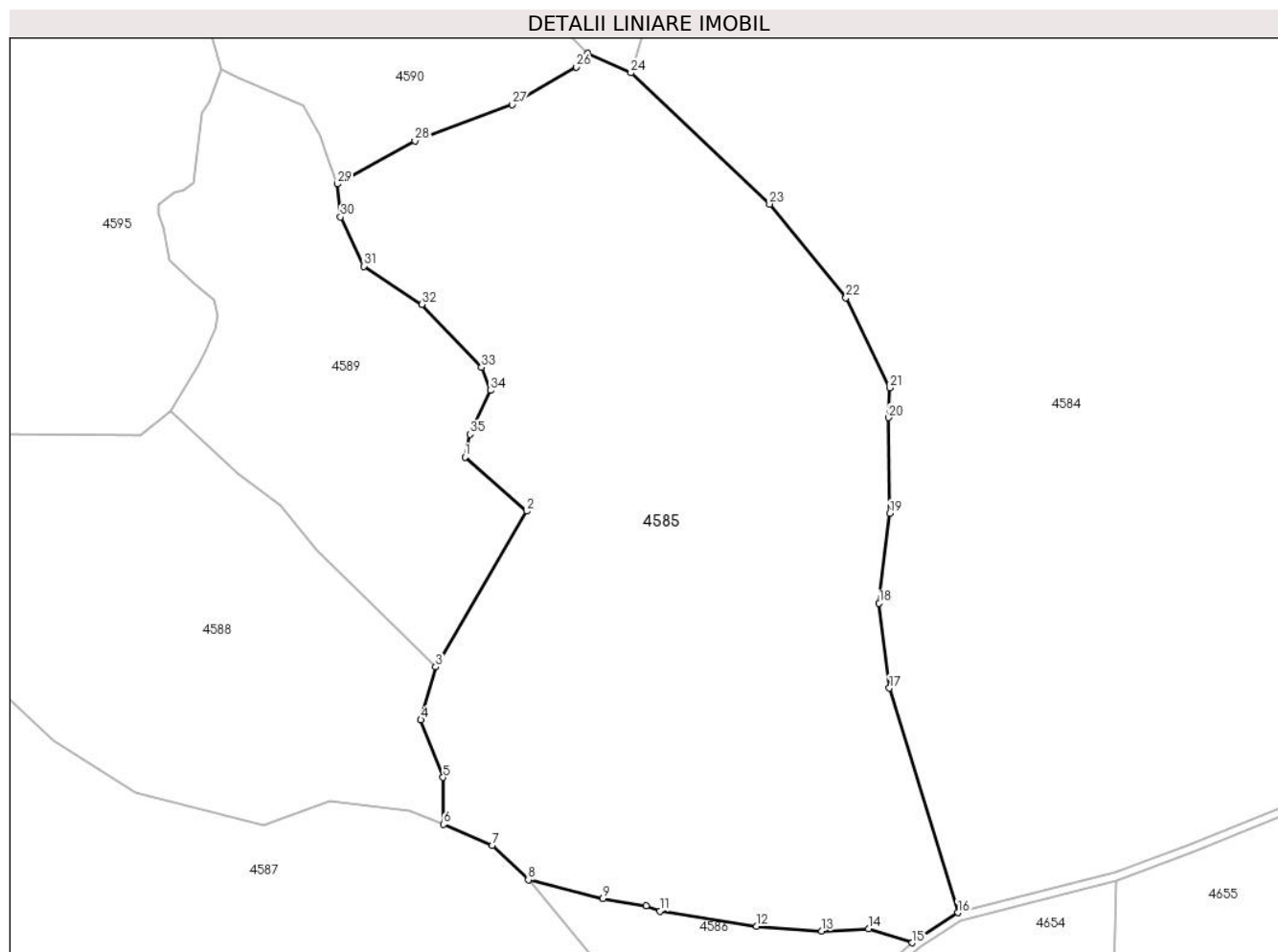
Inscrieri privind dezmembramintele dreptului de proprietate, drepturi reale de garanție și sarcini	Referințe
NU SUNT	

Anexa Nr. 1 La Partea I

Teren

Nr cadastral	Suprafața (mp)*	Observații / Referințe
	21.491	

* Suprafața este determinată în planul de proiecție Stereo 70.



Date referitoare la teren

Crt	Categorie folosință	Intravilan	Suprafața (mp)	Tarla	Parcelă	Nr. topo	Observații / Referințe
1	padure	NU	21.491	-	-	-	

Lungime Segmente

1) Valorile lungimilor segmentelor sunt obținute din proiecție în plan.

Punct început	X / Y	Punct sfârșit	X / Y	Lungime segment (** (m)
1	434.742,838 693.713,887	2	434.758,243 693.700,313	20.532
3	434.735,506 693.661,248	4	434.731,742 693.647,969	13.802
5	434.737,356 693.633,553	6	434.737,476 693.621,834	11.72
7	434.749,694 693.616,578	8	434.758,715 693.607,883	12.529
9	434.777,386 693.603,165	10	434.788,304 693.601,4	11.06

Punct început	X / Y	Punct sfârșit	X / Y	Lungime segment (** (m)
2	434.758,243 693.700,313	3	434.735,506 693.661,248	45.2
4	434.731,742 693.647,969	5	434.737,356 693.633,553	15.471
6	434.737,476 693.621,834	7	434.749,694 693.616,578	13.301
8	434.758,715 693.607,883	9	434.777,386 693.603,165	19.258
10	434.788,304 693.601,4	11	434.791,733 693.600,081	3.674

Punct început	X / Y	Punct sfârșit	X / Y	Lungime segment (** (m)
11	434.791,733 693.600,081	12	434.815,987 693.596,281	24.55
13	434.832,315 693.595,063	14	434.844,108 693.595,629	11.807
15	434.855,023 693.592,116	16	434.866,46 693.599,657	13.699
17	434.849,305 693.655,977	18	434.846,731 693.677,211	21.389
19	434.849,352 693.699,738	20	434.849,063 693.723,761	24.025
21	434.849,35 693.731,223	22	434.838,385 693.753,754	25.057
23	434.819,236 693.777,273	24	434.784,46 693.810,168	47.869
25	434.773,654 693.815,085	26	434.770,788 693.811,65	4.474
27	434.754,683 693.802,21	28	434.730,265 693.793,103	26.061
29	434.710,837 693.782,294	30	434.711,591 693.774,058	8.27
31	434.717,402 693.761,698	32	434.732,034 693.752,111	17.493
33	434.746,962 693.736,36	34	434.749,229 693.730,542	6.244
35	434.744,093 693.719,564	1	434.742,838 693.713,887	5.814

Punct început	X / Y	Punct sfârșit	X / Y	Lungime segment (** (m)
12	434.815,987 693.596,281	13	434.832,315 693.595,063	16.373
14	434.844,108 693.595,629	15	434.855,023 693.592,116	11.466
16	434.866,46 693.599,657	17	434.849,305 693.655,977	58.875
18	434.846,731 693.677,211	19	434.849,352 693.699,738	22.679
20	434.849,063 693.723,761	21	434.849,35 693.731,223	7.468
22	434.838,385 693.753,754	23	434.819,236 693.777,273	30.329
24	434.784,46 693.810,168	25	434.773,654 693.815,085	11.872
26	434.770,788 693.811,65	27	434.754,683 693.802,21	18.668
28	434.730,265 693.793,103	29	434.710,837 693.782,294	22.232
30	434.711,591 693.774,058	31	434.717,402 693.761,698	13.658
32	434.732,034 693.752,111	33	434.746,962 693.736,36	21.701
34	434.749,229 693.730,542	35	434.744,093 693.719,564	12.12

** Lungimile segmentelor sunt determinate în planul de proiecție Stereo 70 și sunt rotunjite la 1 milimetru.

*** Distanța dintre puncte este formată din segmente cumulate ce sunt mai mici decât valoarea 1 milimetru.

**DATE DESPRE IMOBILUL NR. 4586**

Oficiul de Cadastru și Publicitate Imobiliară MARAMURES
Biroul de Cadastru și Publicitate Imobiliară Dragomiresti

A. Partea I. Descrierea imobilului

TEREN Extravilan

Adresa: Jud. Maramures, Locul numit "Dealul Potrii"

Nr. Crt	Nr cadastral Nr. topografic	Suprafața* (mp)	Observații / Referințe
A1		1.964	Sector cadastral:60 Teren neimprejmuit;

B. Partea II. Proprietari și acte

Inscrieri privitoare la dreptul de proprietate și alte drepturi reale		Referințe
4586 / 03/08/2024		
Act Normativ nr. Legea nr. 7, din 13/03/1996 emis de Parlamentul României;		
B1	Intabulare, drept de PROPRIETATE, dobandit prin Lege, cota actuala 1/1 1) NEIDENTIFICAT NEIDENTIFICAT	A1
B2	se notează mențiunea „proprietar neidentificat,, în baza art.13 alin. 15 din Legea 7/1996	A1

C. Partea III. SARCINI .

Inscrieri privind dezmembramintele dreptului de proprietate, drepturi reale de garanție și sarcini	Referințe
NU SUNT	

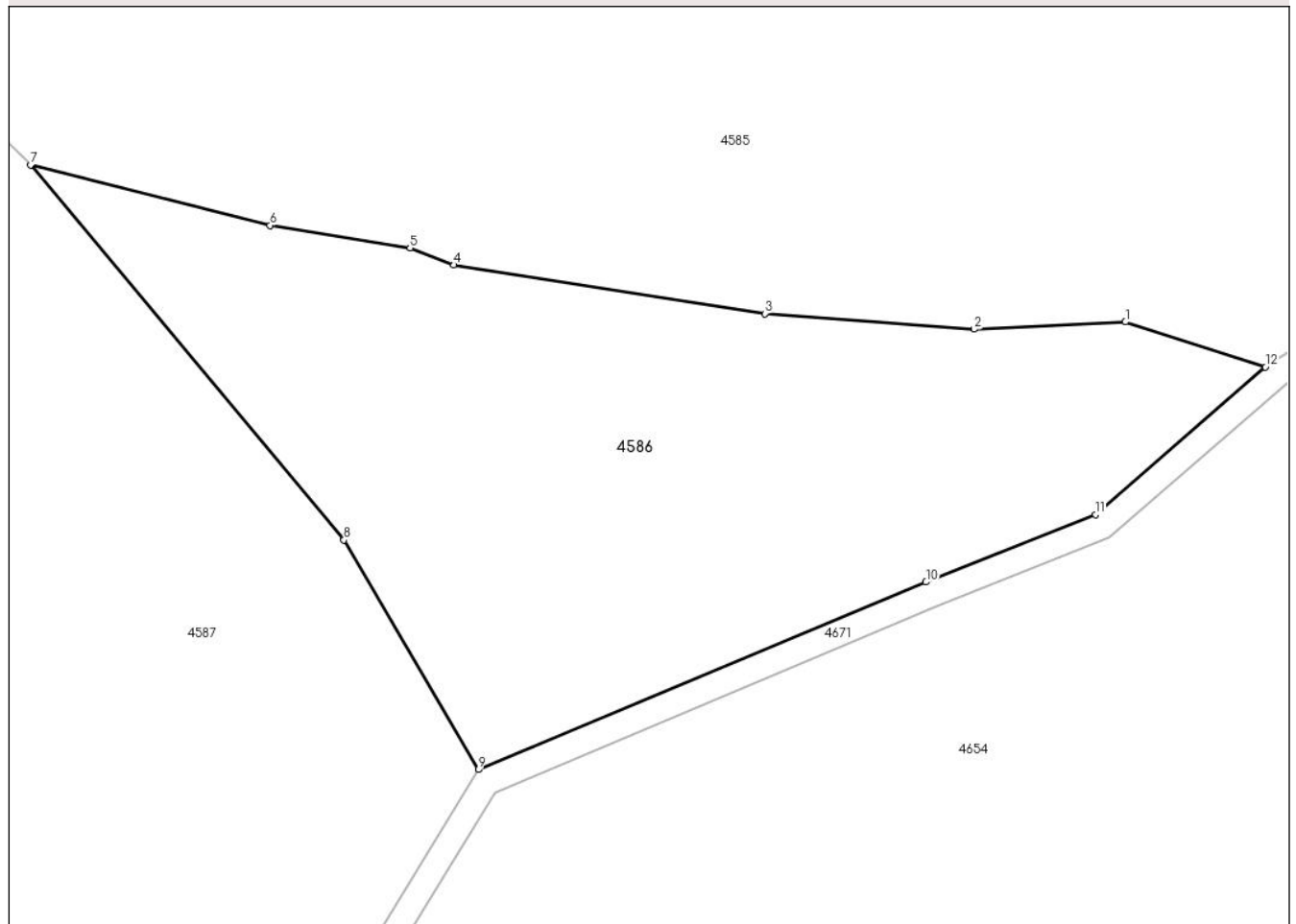
Anexa Nr. 1 La Partea I

Teren

Nr cadastral	Suprafața (mp)*	Observații / Referințe
	1.964	

* Suprafața este determinată în planul de proiecție Stereo 70.

DETALII LINIARE IMOBIL



Date referitoare la teren

Crt	Categorie folosință	Intravilan	Suprafața (mp)	Tarla	Parcelă	Nr. topo	Observații / Referințe
1	padure	NU	1.964	-	-	-	

Lungime Segmente

1) Valorile lungimilor segmentelor sunt obținute din proiecție în plan.

Punct început	X / Y	Punct sfârșit	X / Y	Lungime segment (** (m)
1	434.844,108 693.595,629	2	434.832,315 693.595,063	11.807
2	434.832,315 693.595,063	3	434.815,987 693.596,281	16.373
3	434.815,987 693.596,281	4	434.791,733 693.600,081	24.55
4	434.791,733 693.600,081	5	434.788,304 693.601,4	3.674
5	434.788,304 693.601,4	6	434.777,386 693.603,165	11.06

Punct început	X / Y	Punct sfârșit	X / Y	Lungime segment (** (m)
6	434.777,386 693.603,165	7	434.758,715 693.607,883	19.258
7	434.758,715 693.607,883	8	434.783,15 693.578,632	38.114
8	434.783,15 693.578,632	9	434.793,624 693.560,727	20.744
9	434.793,624 693.560,727	10	434.828,543 693.575,358	37.86
10	434.828,543 693.575,358	11	434.841,754 693.580,605	14.215
11	434.841,754 693.580,605	12	434.855,023 693.592,116	17.566
12	434.855,023 693.592,116	1	434.844,108 693.595,629	11.466

** Lungimile segmentelor sunt determinate în planul de proiecție Stereo 70 și sunt rotunjite la 1 milimetru.

*** Distanța dintre puncte este formată din segmente cumulate ce sunt mai mici decât valoarea 1 milimetru.

**DATE DESPRE IMOBILUL NR. 4587**

Oficiul de Cadastru și Publicitate Imobiliară MARAMURES
Biroul de Cadastru și Publicitate Imobiliară Dragomiresti

A. Partea I. Descrierea imobilului

TEREN Extravilan

Adresa: Jud. Maramures, Locul numit "Dealul Potrii"

Nr. Crt	Nr cadastral Nr. topografic	Suprafața* (mp)	Observații / Referințe
A1	52795	23.109	Sector cadastral:60 Teren neimprejmuit; parte din nr. topografic 3851

B. Partea II. Proprietari și acte

Inscrieri privitoare la dreptul de proprietate și alte drepturi reale		Referințe
4587 / 03/08/2024		
Act Normativ nr. Legea nr. 7, din 13/03/1996 emis de Parlamentul României;		
B1	Intabulare, drept de PROPRIETATE, dobandit prin Lege, cota actuala 1/1 1) NEIDENTIFICAT NEIDENTIFICAT	A1
Act Administrativ nr. Adeverință nr. 3114, din 30/07/2024 emis de Primăria Comunei Strâmtura;		
B2	Se notează posesia faptică în favoarea lui 1) ORZA ADRIAN	A1

C. Partea III. SARCINI .

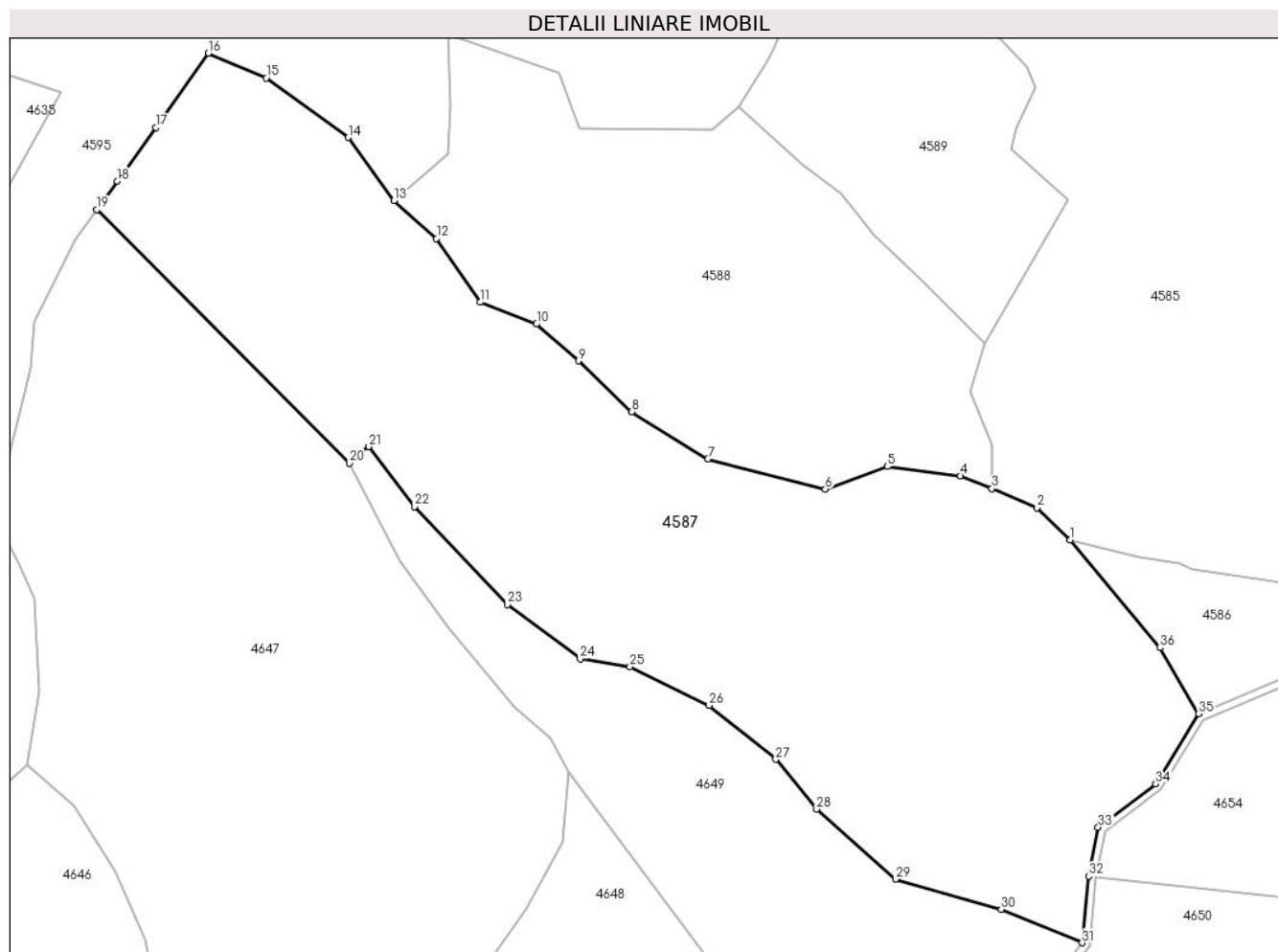
Inscrieri privind dezmembramintele dreptului de proprietate, drepturi reale de garanție și sarcini	Referințe
NU SUNT	

Anexa Nr. 1 La Partea I

Teren

Nr cadastral	Suprafața (mp)*	Observații / Referințe
52795	23.109	parte din nr. topografic 3851

* Suprafața este determinată în planul de proiecție Stereo 70.



Date referitoare la teren

Crt	Categorie folosință	Intra vilan	Suprafața (mp)	Tarla	Parcelă	Nr. topo	Observații / Referințe
1	padure	NU	23.109	-	-	-	

Lungime Segmente

1) Valorile lungimilor segmentelor sunt obținute din proiecție în plan.

Punct început	X / Y	Punct sfârșit	X / Y	Lungime segment (** (m)
1	434.758,715 693.607,883	2	434.749,694 693.616,578	12.529
3	434.737,476 693.621,834	4	434.728,956 693.625,275	9.189
5	434.709,008 693.627,779	6	434.692,184 693.621,662	17.902
7	434.660,27 693.629,813	8	434.639,584 693.642,661	24.351
9	434.625,153 693.656,493	10	434.613,808 693.666,483	15.117

Punct început	X / Y	Punct sfârșit	X / Y	Lungime segment (** (m)
2	434.749,694 693.616,578	3	434.737,476 693.621,834	13.301
4	434.728,956 693.625,275	5	434.709,008 693.627,779	20.105
6	434.692,184 693.621,662	7	434.660,27 693.629,813	32.938
8	434.639,584 693.642,661	9	434.625,153 693.656,493	19.989
10	434.613,808 693.666,483	11	434.598,446 693.672,359	16.447

Punct început	X / Y	Punct sfârșit	X / Y	Lungime segment (** (m)
11	434.598,446 693.672,359	12	434.586,616 693.689,669	20.966
13	434.575,04 693.699,935	14	434.562,557 693.717,088	21.214
15	434.540,346 693.733,229	16	434.524,643 693.739,966	17.087
17	434.510,39 693.719,789	18	434.499,937 693.705,191	17.955
19	434.494,273 693.697,467	20	434.562,992 693.628,733	97.194
21	434.568,219 693.633,188	22	434.580,672 693.616,904	20.5
23	434.605,886 693.590,329	24	434.625,605 693.575,618	24.602
25	434.639,194 693.573,506	26	434.660,635 693.562,944	23.901
27	434.678,755 693.548,31	28	434.689,838 693.534,805	17.47
29	434.711,279 693.515,794	30	434.739,968 693.507,647	29.823
31	434.761,946 693.498,54	32	434.763,759 693.516,629	18.18
33	434.766,307 693.529,926	34	434.781,917 693.541,658	19.527
35	434.793,624 693.560,727	36	434.783,15 693.578,632	20.744

Punct început	X / Y	Punct sfârșit	X / Y	Lungime segment (** (m)
12	434.586,616 693.689,669	13	434.575,04 693.699,935	15.472
14	434.562,557 693.717,088	15	434.540,346 693.733,229	27.457
16	434.524,643 693.739,966	17	434.510,39 693.719,789	24.703
18	434.499,937 693.705,191	19	434.494,273 693.697,467	9.578
20	434.562,992 693.628,733	21	434.568,219 693.633,188	6.868
22	434.580,672 693.616,904	23	434.605,886 693.590,329	36.633
24	434.625,605 693.575,618	25	434.639,194 693.573,506	13.752
26	434.660,635 693.562,944	27	434.678,755 693.548,31	23.291
28	434.689,838 693.534,805	29	434.711,279 693.515,794	28.655
30	434.739,968 693.507,647	31	434.761,946 693.498,54	23.79
32	434.763,759 693.516,629	33	434.766,307 693.529,926	13.539
34	434.781,917 693.541,658	35	434.793,624 693.560,727	22.376
36	434.783,15 693.578,632	1	434.758,715 693.607,883	38.114

** Lungimile segmentelor sunt determinate în planul de proiecție Stereo 70 și sunt rotunjite la 1 milimetru.

*** Distanța dintre puncte este formată din segmente cumulate ce sunt mai mici decât valoarea 1 milimetru.

**DATE DESPRE IMOBILUL NR. 4588**

Oficiul de Cadastru și Publicitate Imobiliară MARAMURES
Biroul de Cadastru și Publicitate Imobiliară Dragomiresti

A. Partea I. Descrierea imobilului

TEREN Extravilan

Nr. CF vechi:2002

Adresa: Jud. Maramures, Locul numit "Dealul Potrii"

Nr. Crt	Nr cadastral Nr. topografic	Suprafața* (mp)	Observații / Referințe
A1		10.727	Sector cadastral:60 Teren neimprejmuit; parte din nr. topografic 3853

B. Partea II. Proprietari și acte

Inscrieri privitoare la dreptul de proprietate și alte drepturi reale		Referințe
4588 / 03/08/2024		
Act Normativ nr. Legea nr. 7, din 13/03/1996 emis de Parlamentul României;		
B1	Intabulare, drept de PROPRIETATE, dobandit prin Lege, cota actuala 1/1 1) NEIDENTIFICAT NEIDENTIFICAT	A1
Act Administrativ nr. Adeverință nr. 3115, din 30/07/2024 emis de Primăria Comunei Strâmtura;		
B2	Se notează posesia faptică în favoarea lui 1) ILIEȘ PETRU	A1

C. Partea III. SARCINI .

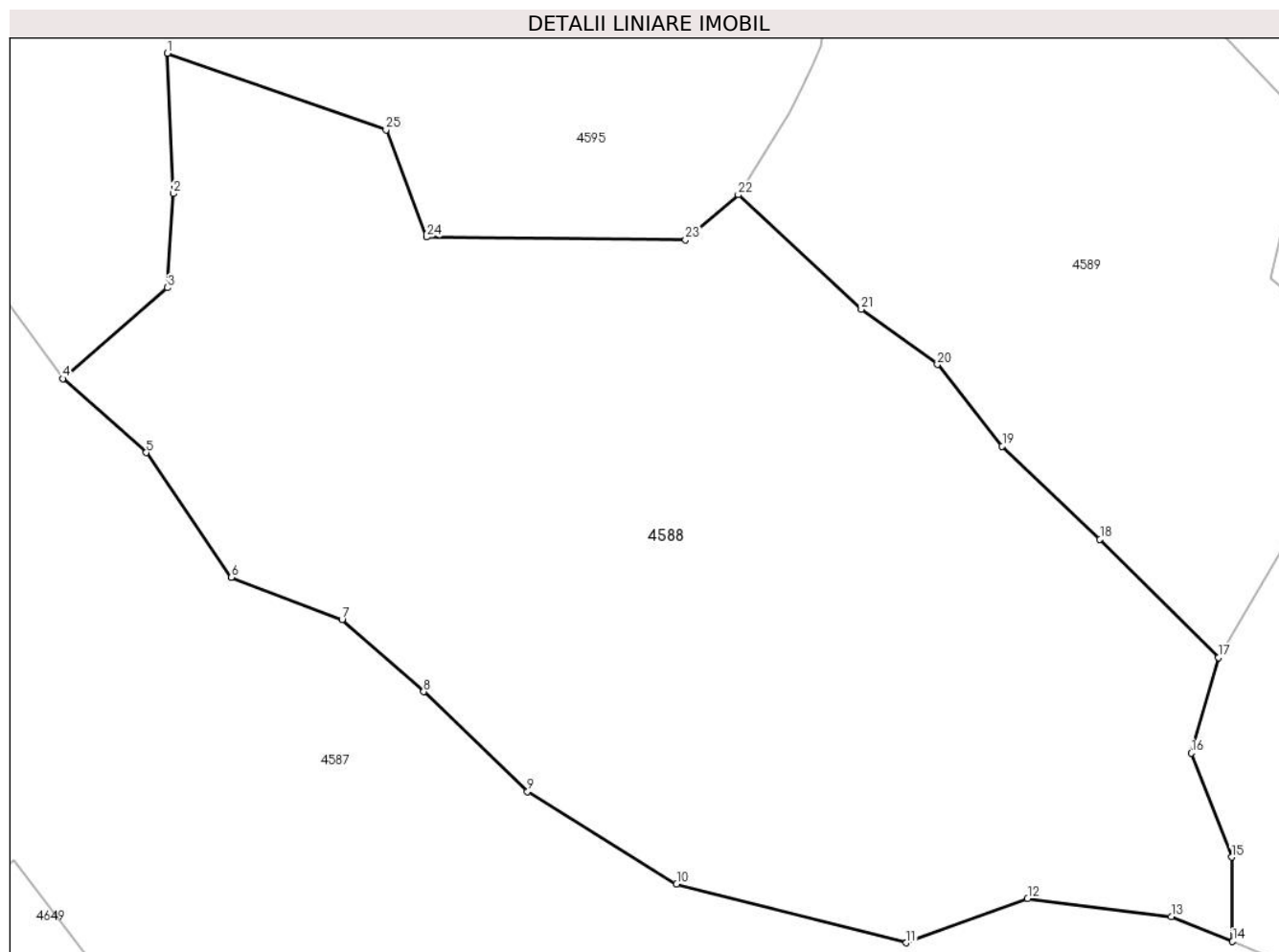
Inscrieri privind dezmembramintele dreptului de proprietate, drepturi reale de garanție și sarcini	Referințe
NU SUNT	

Anexa Nr. 1 La Partea I

Teren

Nr cadastral	Suprafața (mp)*	Observații / Referințe
	10.727	parte din nr. topografic 3853

* Suprafața este determinată în planul de proiecție Stereo 70.



Date referitoare la teren

Crt	Categorie folosință	Intravilan	Suprafața (mp)	Tarla	Parcelă	Nr. topo	Observații / Referințe
1	padure	NU	10.727	-	-	-	

Lungime Segmente

1) Valorile lungimilor segmentelor sunt obținute din proiecție în plan.

Punct început	X / Y	Punct sfârșit	X / Y	Lungime segment (** (m)
1	434.589,571 693.745,094	2	434.590,375 693.725,616	19.495
3	434.589,571 693.712,564	4	434.575,04 693.699,935	19.252
5	434.586,616 693.689,669	6	434.598,446 693.672,359	20.966
7	434.613,808 693.666,483	8	434.625,153 693.656,493	15.117
9	434.639,584 693.642,661	10	434.660,27 693.629,813	24.351

Punct început	X / Y	Punct sfârșit	X / Y	Lungime segment (** (m)
2	434.590,375 693.725,616	3	434.589,571 693.712,564	13.077
4	434.575,04 693.699,935	5	434.586,616 693.689,669	15.472
6	434.598,446 693.672,359	7	434.613,808 693.666,483	16.447
8	434.625,153 693.656,493	9	434.639,584 693.642,661	19.989
10	434.660,27 693.629,813	11	434.692,184 693.621,662	32.938

Punct început	X / Y	Punct sfârșit	X / Y	Lungime segment (** (m)
11	434.692,184 693.621,662	12	434.709,008 693.627,779	17.902
13	434.728,956 693.625,275	14	434.737,476 693.621,834	9.189
15	434.737,356 693.633,553	16	434.731,742 693.647,969	15.471
17	434.735,506 693.661,248	18	434.719,058 693.677,646	23.226
19	434.705,487 693.690,572	20	434.696,5 693.701,917	14.473
21	434.685,923 693.709,561	22	434.668,844 693.725,457	23.332
23	434.661,515 693.719,191	24	434.625,543 693.719,592	35.974
25	434.619,916 693.734,451	1	434.589,571 693.745,094	32.157

Punct început	X / Y	Punct sfârșit	X / Y	Lungime segment (** (m)
12	434.709,008 693.627,779	13	434.728,956 693.625,275	20.105
14	434.737,476 693.621,834	15	434.737,356 693.633,553	11.72
16	434.731,742 693.647,969	17	434.735,506 693.661,248	13.802
18	434.719,058 693.677,646	19	434.705,487 693.690,572	18.742
20	434.696,5 693.701,917	21	434.685,923 693.709,561	13.05
22	434.668,844 693.725,457	23	434.661,515 693.719,191	9.642
24	434.625,543 693.719,592	25	434.619,916 693.734,451	15.889

** Lungimile segmentelor sunt determinate în planul de proiecție Stereo 70 și sunt rotunjite la 1 milimetru.

*** Distanța dintre puncte este formată din segmente cumulate ce sunt mai mici decât valoarea 1 milimetru.

**DATE DESPRE IMOBILUL NR. 4589**

Oficiul de Cadastru și Publicitate Imobiliară MARAMURES
Biroul de Cadastru și Publicitate Imobiliară Dragomirești

A. Partea I. Descrierea imobilului

TEREN Extravilan

Nr. CF vechi:2001, 936, 415

Nr. topografic:3854, 3855

Adresa: Jud. Maramures, Locul numit "Dealul Potrii"

Nr. Crt	Nr cadastral Nr. topografic	Suprafața* (mp)	Observații / Referințe
A1		6.742	Sector cadastral:60 Teren neimprejmuit; parte din nr. topografic 3846

B. Partea II. Proprietari și acte

Inscrieri privitoare la dreptul de proprietate și alte drepturi reale	Referințe
4589 / 03/08/2024	
Act Normativ nr. Legea nr. 7, din 13/03/1996 emis de Parlamentul României;	
B1	A1
Intabulare, drept de PROPRIETATE, dobandit prin Lege, cota actuala 1/1 1) NEIDENTIFICAT NEIDENTIFICAT	
Act Administrativ nr. Adeverință nr. 3116, din 30/07/2024 emis de Primăria Comunei Strâmtura;	
B2	A1
Se notează posesia faptică în favoarea lui 1) LIHET IONEL	

C. Partea III. SARCINI .

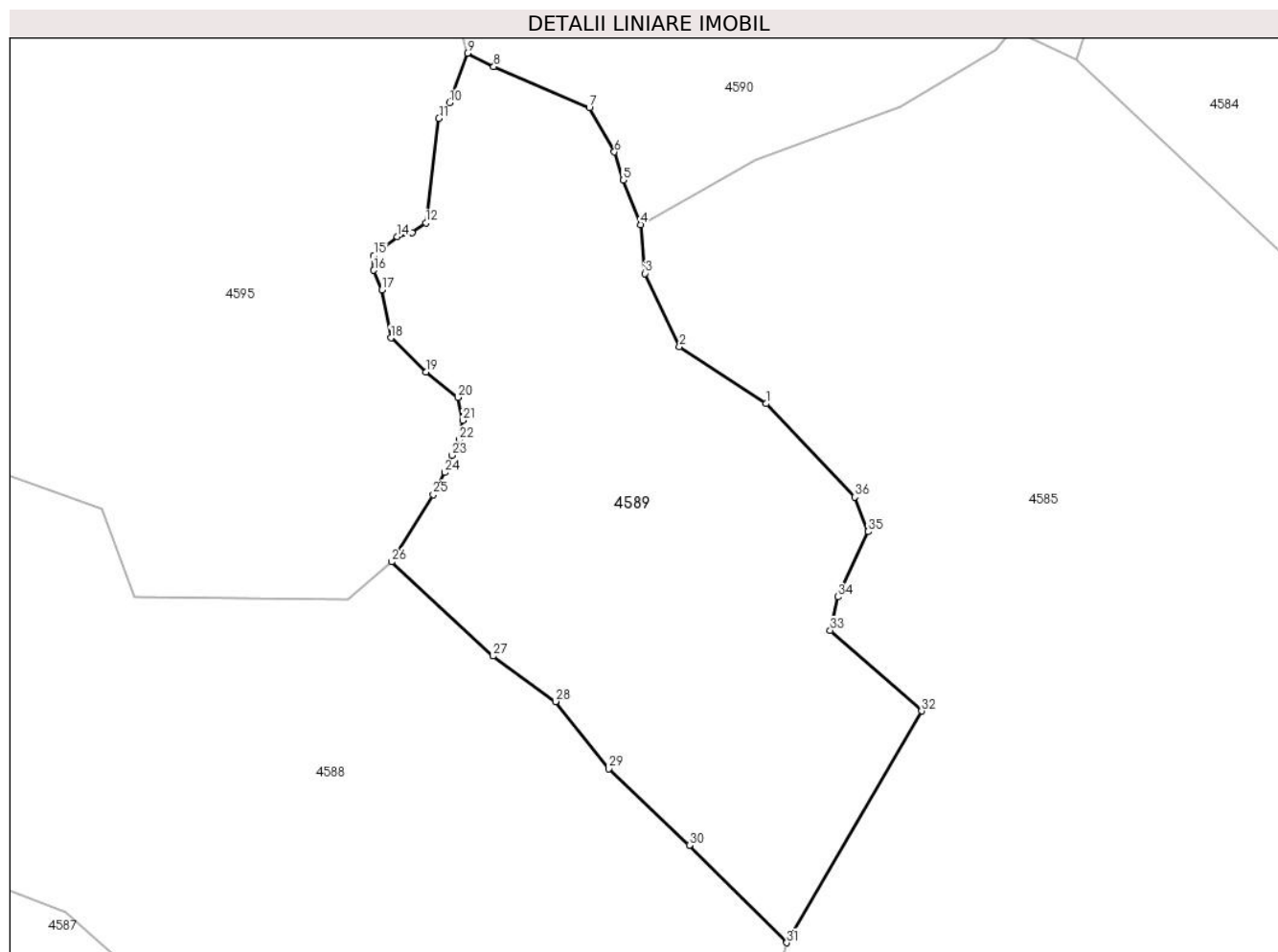
Inscrieri privind dezmembramintele dreptului de proprietate, drepturi reale de garanție și sarcini	Referințe
NU SUNT	

Anexa Nr. 1 La Partea I

Teren

Nr cadastral	Suprafața (mp)*	Observații / Referințe
	6.742	parte din nr. topografic 3846

* Suprafața este determinată în planul de proiecție Stereo 70.



Date referitoare la teren

Crt	Categorie folosință	Intravilan	Suprafața (mp)	Tarla	Parcelă	Nr. topo	Observații / Referințe
1	faneata	NU	6.742	-	-	-	Împrejmuită

Lungime Segmente

1) Valorile lungimilor segmentelor sunt obținute din proiecție în plan.

Punct început	X / Y	Punct sfârșit	X / Y	Lungime segment (** (m)	Punct început	X / Y	Punct sfârșit	X / Y	Lungime segment (** (m)
1	434.732,034 693.752,111	2	434.717,402 693.761,698	17.493	2	434.717,402 693.761,698	3	434.711,591 693.774,058	13.658
3	434.711,591 693.774,058	4	434.710,837 693.782,294	8.27	4	434.710,837 693.782,294	5	434.707,909 693.789,792	8.049
5	434.707,909 693.789,792	6	434.706,43 693.794,542	4.975	6	434.706,43 693.794,542	7	434.702,184 693.801,954	8.542
7	434.702,184 693.801,954	8	434.686,081 693.808,914	17.543	8	434.686,081 693.808,914	9	434.681,638 693.811,177	4.986
9	434.681,638 693.811,177	10	434.678,628 693.802,798	8.903	10	434.678,628 693.802,798	11	434.676,84 693.800,185	3.166

Punct început	X / Y	Punct sfârșit	X / Y	Lungime segment (** (m)
11	434.676,84 693.800,185	12	434.674,639 693.782,581	17.741
13	434.672,3 693.780,931	14	434.669,823 693.780,244	2.571
15	434.665,833 693.777,08	16	434.665,833 693.774,605	2.475
17	434.667,209 693.771,304	18	434.668,723 693.763,19	8.254
19	434.674,639 693.757,414	20	434.680,004 693.753,15	6.853
21	434.680,83 693.749,299	22	434.680,279 693.745,999	3.346
23	434.679,041 693.743,386	24	434.677,803 693.740,498	3.142
25	434.675,877 693.736,784	26	434.668,844 693.725,457	13.333
27	434.685,923 693.709,561	28	434.696,5 693.701,917	13.05
29	434.705,487 693.690,572	30	434.719,058 693.677,646	18.742
31	434.735,506 693.661,248	32	434.758,243 693.700,313	45.2
33	434.742,838 693.713,887	34	434.744,093 693.719,564	5.814
35	434.749,229 693.730,542	36	434.746,962 693.736,36	6.244

Punct început	X / Y	Punct sfârșit	X / Y	Lungime segment (** (m)
12	434.674,639 693.782,581	13	434.672,3 693.780,931	2.862
14	434.669,823 693.780,244	15	434.665,833 693.777,08	5.092
16	434.665,833 693.774,605	17	434.667,209 693.771,304	3.576
18	434.668,723 693.763,19	19	434.674,639 693.757,414	8.268
20	434.680,004 693.753,15	21	434.680,83 693.749,299	3.939
22	434.680,279 693.745,999	23	434.679,041 693.743,386	2.891
24	434.677,803 693.740,498	25	434.675,877 693.736,784	4.184
26	434.668,844 693.725,457	27	434.685,923 693.709,561	23.332
28	434.696,5 693.701,917	29	434.705,487 693.690,572	14.473
30	434.719,058 693.677,646	31	434.735,506 693.661,248	23.226
32	434.758,243 693.700,313	33	434.742,838 693.713,887	20.532
34	434.744,093 693.719,564	35	434.749,229 693.730,542	12.12
36	434.746,962 693.736,36	1	434.732,034 693.752,111	21.701

** Lungimile segmentelor sunt determinate în planul de proiecție Stereo 70 și sunt rotunjite la 1 milimetru.

*** Distanța dintre puncte este formată din segmente cumulate ce sunt mai mici decât valoarea 1 milimetru.

**DATE DESPRE IMOBILUL NR. 4590**

Oficiul de Cadastru și Publicitate Imobiliară MARAMURES
Biroul de Cadastru și Publicitate Imobiliară Dragomiresti

A. Partea I. Descrierea imobilului

TEREN Extravilan

Adresa: Jud. Maramures, Locul numit "Dealul Potrii"

Nr. Crt	Nr cadastral Nr. topografic	Suprafața* (mp)	Observații / Referințe
A1	52196	5.850	Sector cadastral:60 Teren neimprejmuit; parte din nr. topografic 3856

B. Partea II. Proprietari și acte

Inscrieri privitoare la dreptul de proprietate și alte drepturi reale		Referințe
4590 / 03/08/2024		
Act Normativ nr. Legea nr. 7, din 13/03/1996 emis de Parlamentul României;		
B1	Intabulare, drept de PROPRIETATE, dobandit prin Lege, cota actuala 1/1 1) NEIDENTIFICAT NEIDENTIFICAT	A1
Act Administrativ nr. Adeverință nr. 3117, din 30/07/2024 emis de Primăria Comunei Strâmtura;		
B2	Se notează posesia faptică în favoarea lui 1) ILIEȘ PETRU	A1

C. Partea III. SARCINI .

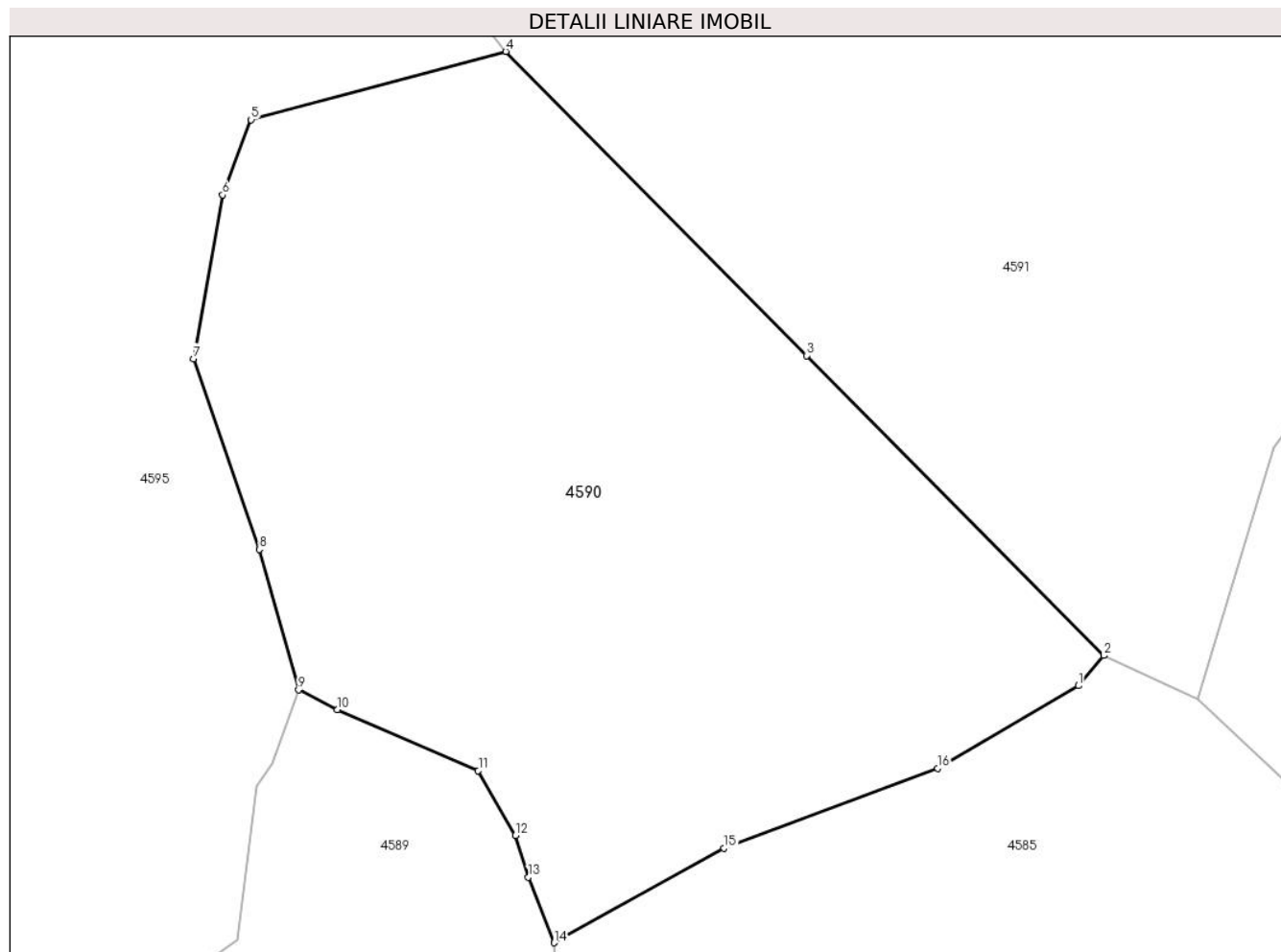
Inscrieri privind dezmembramintele dreptului de proprietate, drepturi reale de garanție și sarcini	Referințe
NU SUNT	

Anexa Nr. 1 La Partea I

Teren

Nr cadastral	Suprafața (mp)*	Observații / Referințe
52196	5.850	parte din nr. topografic 3856

* Suprafața este determinată în planul de proiecție Stereo 70.



Date referitoare la teren

Crt	Categorie folosință	Intravilan	Suprafața (mp)	Tarla	Parcelă	Nr. topo	Observații / Referințe
1	padure	NU	5.850	-	-	-	

Lungime Segmente

1) Valorile lungimilor segmentelor sunt obținute din proiecție în plan.

Punct început	X / Y	Punct sfârșit	X / Y	Lungime segment (** (m)
1	434.770,788 693.811,65	2	434.773,654 693.815,085	4.474
2	434.773,654 693.815,085	3	434.739,709 693.849,339	48.224
3	434.739,709 693.849,339	4	434.705,325 693.884,066	48.869
4	434.705,325 693.884,066	5	434.676,206 693.876,262	30.147
5	434.676,206 693.876,262	6	434.672,954 693.867,677	9.18

Punct început	X / Y	Punct sfârșit	X / Y	Lungime segment (** (m)
6	434.672,954 693.867,677	7	434.669,661 693.848,995	18.97
7	434.669,661 693.848,995	8	434.677,162 693.827,221	23.03
8	434.677,162 693.827,221	9	434.681,638 693.811,177	16.657
9	434.681,638 693.811,177	10	434.686,081 693.808,914	4.986
10	434.686,081 693.808,914	11	434.702,184 693.801,954	17.543
11	434.702,184 693.801,954	12	434.706,43 693.794,542	8.542
12	434.706,43 693.794,542	13	434.707,909 693.789,792	4.975
13	434.707,909 693.789,792	14	434.710,837 693.782,294	8.049
14	434.710,837 693.782,294	15	434.730,265 693.793,103	22.232
15	434.730,265 693.793,103	16	434.754,683 693.802,21	26.061
16	434.754,683 693.802,21	1	434.770,788 693.811,65	18.668

** Lungimile segmentelor sunt determinate în planul de proiecție Stereo 70 și sunt rotunjite la 1 milimetru.

*** Distanța dintre puncte este formată din segmente cumulate ce sunt mai mici decât valoarea 1 milimetru.

**DATE DESPRE IMOBILUL NR. 4591**

Oficiul de Cadastru și Publicitate Imobiliară MARAMURES
Biroul de Cadastru și Publicitate Imobiliară Dragomiresti

A. Partea I. Descrierea imobilului

TEREN Extravilan

Nr. CF vechi:1309

Adresa: Jud. Maramures, Locul numit "Dealul Potrii"

Nr. Crt	Nr cadastral Nr. topografic	Suprafața* (mp)	Observații / Referințe
A1		16.949	Sector cadastral:60 Teren neimprejmuit; parte din nr. topografic 3857

B. Partea II. Proprietari și acte

Inscrieri privitoare la dreptul de proprietate și alte drepturi reale		Referințe
4591 / 03/08/2024		
Act Normativ nr. Legea nr. 7, din 13/03/1996 emis de Parlamentul României;		
B1	Intabulare, drept de PROPRIETATE, dobandit prin Lege, cota actuala 1/1 1) NEIDENTIFICAT NEIDENTIFICAT	A1
Act Administrativ nr. Adeverință nr. 3118, din 30/07/2024 emis de Primăria Comunei Strâmtura;		
B2	Se notează posesia faptică în favoarea lui 1) PITIC VASILE	A1

C. Partea III. SARCINI .

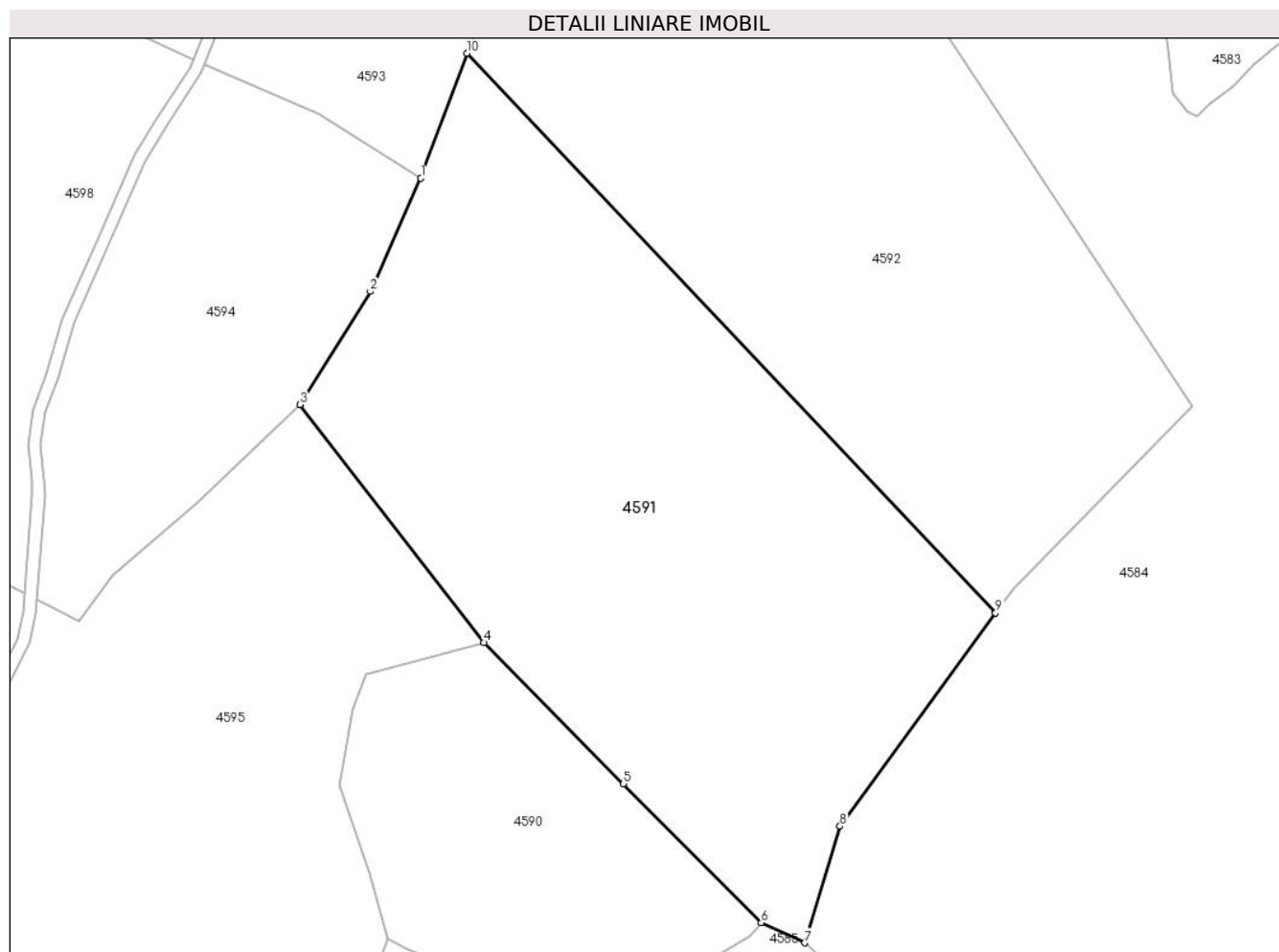
Inscrieri privind dezmembramintele dreptului de proprietate, drepturi reale de garanție și sarcini	Referințe
NU SUNT	

Anexa Nr. 1 La Partea I

Teren

Nr cadastral	Suprafața (mp)*	Observații / Referințe
	16.949	parte din nr. topografic 3857

* Suprafața este determinată în planul de proiecție Stereo 70.



Date referitoare la teren

Crt	Categorie folosință	Intravilan	Suprafața (mp)	Tarla	Parcelă	Nr. topo	Observații / Referințe
1	faneata	NU	2.779	-	-	-	
2	padure	NU	14.170	-	-	-	

Lungime Segmente

1) Valorile lungimilor segmentelor sunt obținute din proiecție în plan.

Punct început	X / Y	Punct sfârșit	X / Y	Lungime segment (** (m)
1	434.689,784 693.998,444	2	434.677,361 693.970,511	30.571
2	434.677,361 693.970,511	3	434.659,982 693.942,711	32.785
3	434.659,982 693.942,711	4	434.705,325 693.884,066	74.13
4	434.705,325 693.884,066	5	434.739,709 693.849,339	48.869

Punct început	X / Y	Punct sfârșit	X / Y	Lungime segment (** (m)
5	434.739,709 693.849,339	6	434.773,654 693.815,085	48.224
6	434.773,654 693.815,085	7	434.784,46 693.810,168	11.872
7	434.784,46 693.810,168	8	434.793,06 693.838,853	29.946
8	434.793,06 693.838,853	9	434.831,396 693.891,394	65.04
9	434.831,396 693.891,394	10	434.701,158 694.029,18	189.597
10	434.701,158 694.029,18	1	434.689,784 693.998,444	32.773

** Lungimile segmentelor sunt determinate în planul de proiecție Stereo 70 și sunt rotunjite la 1 milimetru.

*** Distanța dintre puncte este formată din segmente cumulate ce sunt mai mici decât valoarea 1 milimetru.

**DATE DESPRE IMOBILUL NR. 4592**

Oficiul de Cadastru și Publicitate Imobiliară MARAMURES
Biroul de Cadastru și Publicitate Imobiliară Dragomiresti

A. Partea I. Descrierea imobilului

TEREN Extravilan

Nr. CF vechi:1309

Adresa: Jud. Maramures, Locul numit "Dealul Potrii"

Nr. Crt	Nr cadastral Nr. topografic	Suprafața* (mp)	Observații / Referințe
A1		16.950	Sector cadastral:60 Teren neimprejmuit; parte din nr. topografic 3857

B. Partea II. Proprietari și acte

Inscrieri privitoare la dreptul de proprietate și alte drepturi reale		Referințe
4592 / 03/08/2024		
Act Normativ nr. Legea nr. 7, din 13/03/1996 emis de Parlamentul României;		
B1	Intabulare, drept de PROPRIETATE, dobandit prin Lege, cota actuala 1/1 1) NEIDENTIFICAT NEIDENTIFICAT	A1
Act Administrativ nr. Adeverință nr. 3119, din 30/07/2024 emis de Primăria Comunei Strâmtura;		
B2	Se notează posesia faptică în favoarea lui 1) PASĂRE GHEORGHE	A1

C. Partea III. SARCINI .

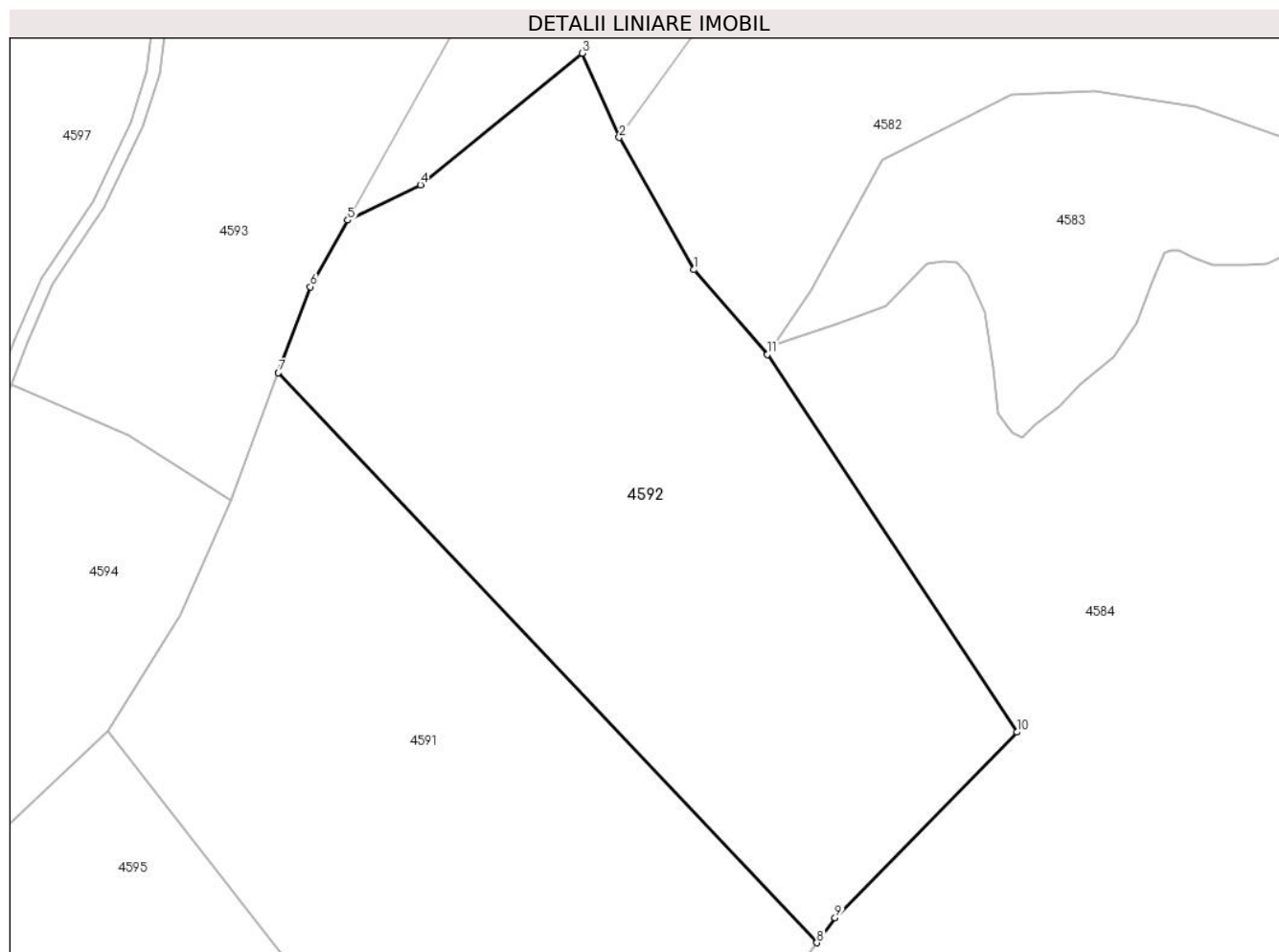
Inscrieri privind dezmembramintele dreptului de proprietate, drepturi reale de garanție și sarcini	Referințe
NU SUNT	

Anexa Nr. 1 La Partea I

Teren

Nr cadastral	Suprafața (mp)*	Observații / Referințe
	16.950	parte din nr. topografic 3857

* Suprafața este determinată în planul de proiecție Stereo 70.



Date referitoare la teren

Crt	Categorie folosință	Intravilan	Suprafața (mp)	Tarla	Parcelă	Nr. topo	Observații / Referințe
1	faneata	NU	16.950	-	-	-	Împădurită

Lungime Segmente

1) Valorile lungimilor segmentelor sunt obținute din proiecție în plan.

Punct început	X / Y	Punct sfârșit	X / Y	Lungime segment (** (m)
1	434.801,688 694.054,107	2	434.783,567 694.086,036	36.713
2	434.783,567 694.086,036	3	434.774,628 694.106,411	22.25
3	434.774,628 694.106,411	4	434.735,511 694.074,586	50.428
4	434.735,511 694.074,586	5	434.717,911 694.066,052	19.56
5	434.717,911 694.066,052	6	434.708,84 694.049,939	18.491

Punct început	X / Y	Punct sfârșit	X / Y	Lungime segment (** (m)
6	434.708,84 694.049,939	7	434.701,158 694.029,18	22.135
7	434.701,158 694.029,18	8	434.831,396 693.891,394	189.597
8	434.831,396 693.891,394	9	434.835,786 693.897,411	7.448
9	434.835,786 693.897,411	10	434.879,777 693.942,316	62.862
10	434.879,777 693.942,316	11	434.819,436 694.033,591	109.417
11	434.819,436 694.033,591	1	434.801,688 694.054,107	27.127

** Lungimile segmentelor sunt determinate în planul de proiecție Stereo 70 și sunt rotunjite la 1 milimetru.

*** Distanța dintre puncte este formată din segmente cumulate ce sunt mai mici decât valoarea 1 milimetru.

**DATE DESPRE IMOBILUL NR. 4593**

Oficiul de Cadastru și Publicitate Imobiliară MARAMURES
Biroul de Cadastru și Publicitate Imobiliară Dragomiresti

A. Partea I. Descrierea imobilului

TEREN Extravilan

Nr. CF vechi:1167

Adresa: Jud. Maramures, Locul numit "Gârle"

Nr. Crt	Nr cadastral Nr. topografic	Suprafața* (mp)	Observații / Referințe
A1		8.923	Sector cadastral:60 Teren neimprejmuit; parte din nr. topografic 3327

B. Partea II. Proprietari și acte

Inscrieri privitoare la dreptul de proprietate și alte drepturi reale		Referințe
4593 / 03/08/2024		
Act Normativ nr. Legea nr. 7, din 13/03/1996 emis de Parlamentul României;		
B1	Intabulare, drept de PROPRIETATE, dobandit prin Lege, cota actuala 1/1 1) NEIDENTIFICAT NEIDENTIFICAT	A1
Act Administrativ nr. Adeverință nr. 3120, din 30/07/2024 emis de Primăria Comunei Strâmtura;		
B2	Se notează posesia faptică în favoarea lui 1) NĂNEȘTEAN DANIEL-VASILE	A1

C. Partea III. SARCINI .

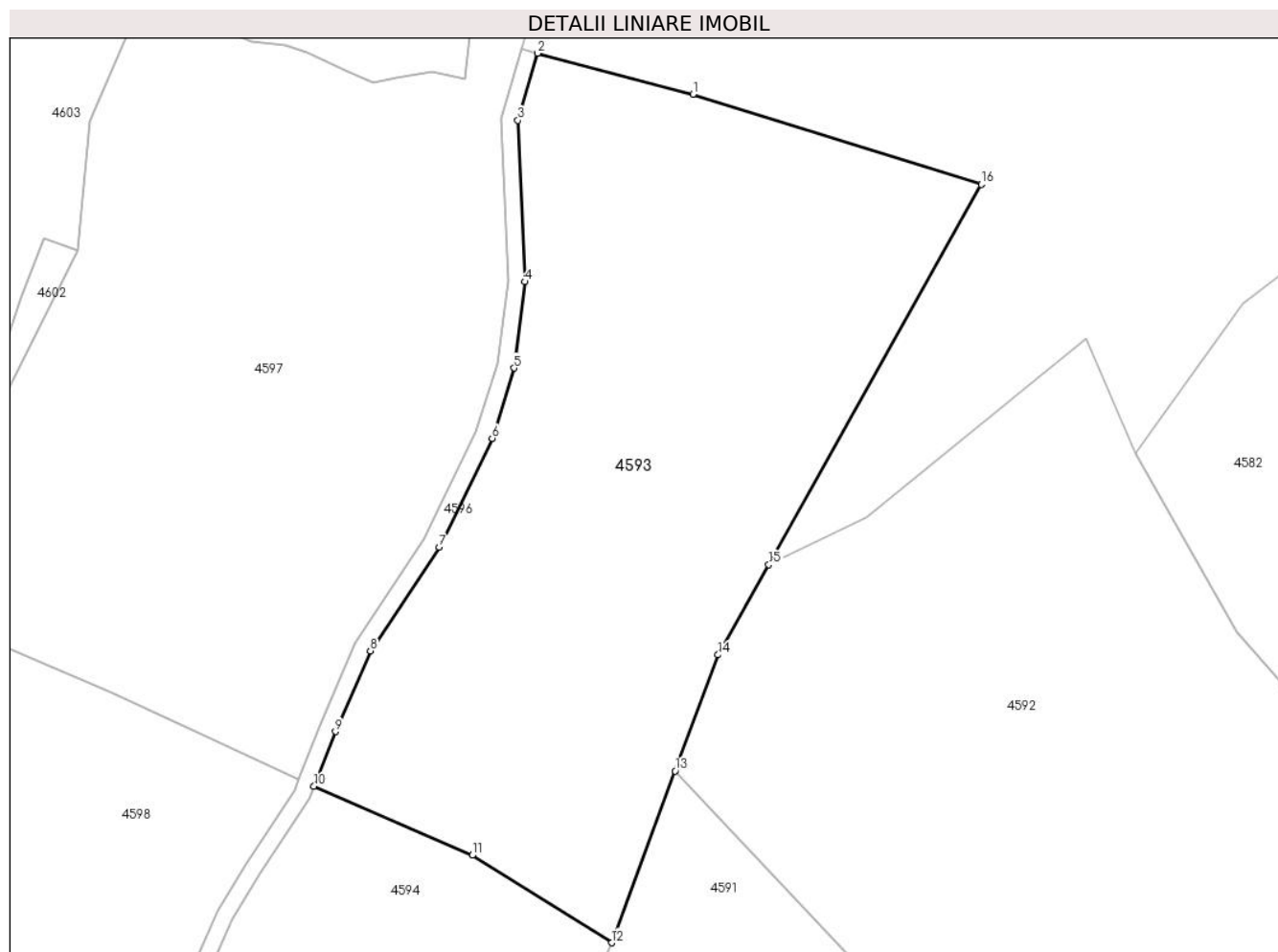
Inscrieri privind dezmembramintele dreptului de proprietate, drepturi reale de garanție și sarcini	Referințe
NU SUNT	

Anexa Nr. 1 La Partea I

Teren

Nr cadastral	Suprafața (mp)*	Observații / Referințe
	8.923	parte din nr. topografic 3327

* Suprafața este determinată în planul de proiecție Stereo 70.



Date referitoare la teren

Crt	Categorie folosință	Intravilan	Suprafața (mp)	Tarla	Parcelă	Nr. topo	Observații / Referințe
1	faneata	NU	8.923	-	-	-	Împădurită

Lungime Segmente

1) Valorile lungimilor segmentelor sunt obținute din proiecție în plan.

Punct început	X / Y	Punct sfârșit	X / Y	Lungime segment (** (m)
1	434.704,349 694.150,234	2	434.676,527 694.157,546	28.767
2	434.676,527 694.157,546	3	434.673,015 694.145,521	12.527
3	434.673,015 694.145,521	4	434.674,292 694.116,675	28.874
4	434.674,292 694.116,675	5	434.672,327 694.101,218	15.581
5	434.672,327 694.101,218	6	434.668,381 694.088,676	13.148

Punct început	X / Y	Punct sfârșit	X / Y	Lungime segment (** (m)
6	434.668,381 694.088,676	7	434.658,895 694.069,19	21.672
7	434.658,895 694.069,19	8	434.646,586 694.050,636	22.266
8	434.646,586 694.050,636	9	434.640,336 694.036,237	15.697
9	434.640,336 694.036,237	10	434.636,523 694.026,432	10.52
10	434.636,523 694.026,432	11	434.664,829 694.014,098	30.876
11	434.664,829 694.014,098	12	434.689,784 693.998,444	29.458
12	434.689,784 693.998,444	13	434.701,158 694.029,18	32.773
13	434.701,158 694.029,18	14	434.708,84 694.049,939	22.135
14	434.708,84 694.049,939	15	434.717,911 694.066,052	18.491
15	434.717,911 694.066,052	16	434.755,926 694.134,092	77.94
16	434.755,926 694.134,092	1	434.704,349 694.150,234	54.044

** Lungimile segmentelor sunt determinate în planul de proiecție Stereo 70 și sunt rotunjite la 1 milimetru.

*** Distanța dintre puncte este formată din segmente cumulate ce sunt mai mici decât valoarea 1 milimetru.

**DATE DESPRE IMOBILUL NR. 4594**

Oficiul de Cadastru și Publicitate Imobiliară MARAMURES
Biroul de Cadastru și Publicitate Imobiliară Dragomiresti

A. Partea I. Descrierea imobilului

TEREN Extravilan

Nr. CF vechi:1142

Adresa: Jud. Maramures, Locul numit "Gârle"

Nr. Crt	Nr cadastral Nr. topografic	Suprafața* (mp)	Observații / Referințe
A1		6.686	Sector cadastral:60 Teren neimprejmuit; parte din nr. topografic 3330

B. Partea II. Proprietari și acte

Inscrieri privitoare la dreptul de proprietate și alte drepturi reale		Referințe
4594 / 03/08/2024		
Act Normativ nr. Legea nr. 7, din 13/03/1996 emis de Parlamentul României;		
B1	Intabulare, drept de PROPRIETATE, dobandit prin Lege, cota actuala 1/1 1) NEIDENTIFICAT NEIDENTIFICAT	A1
Act Administrativ nr. Adeverință nr. 3121, din 30/07/2024 emis de Primăria Comunei Strâmtura;		
B2	Se notează posesia faptică în favoarea lui 1) BOTIZAN MARIA	A1

C. Partea III. SARCINI .

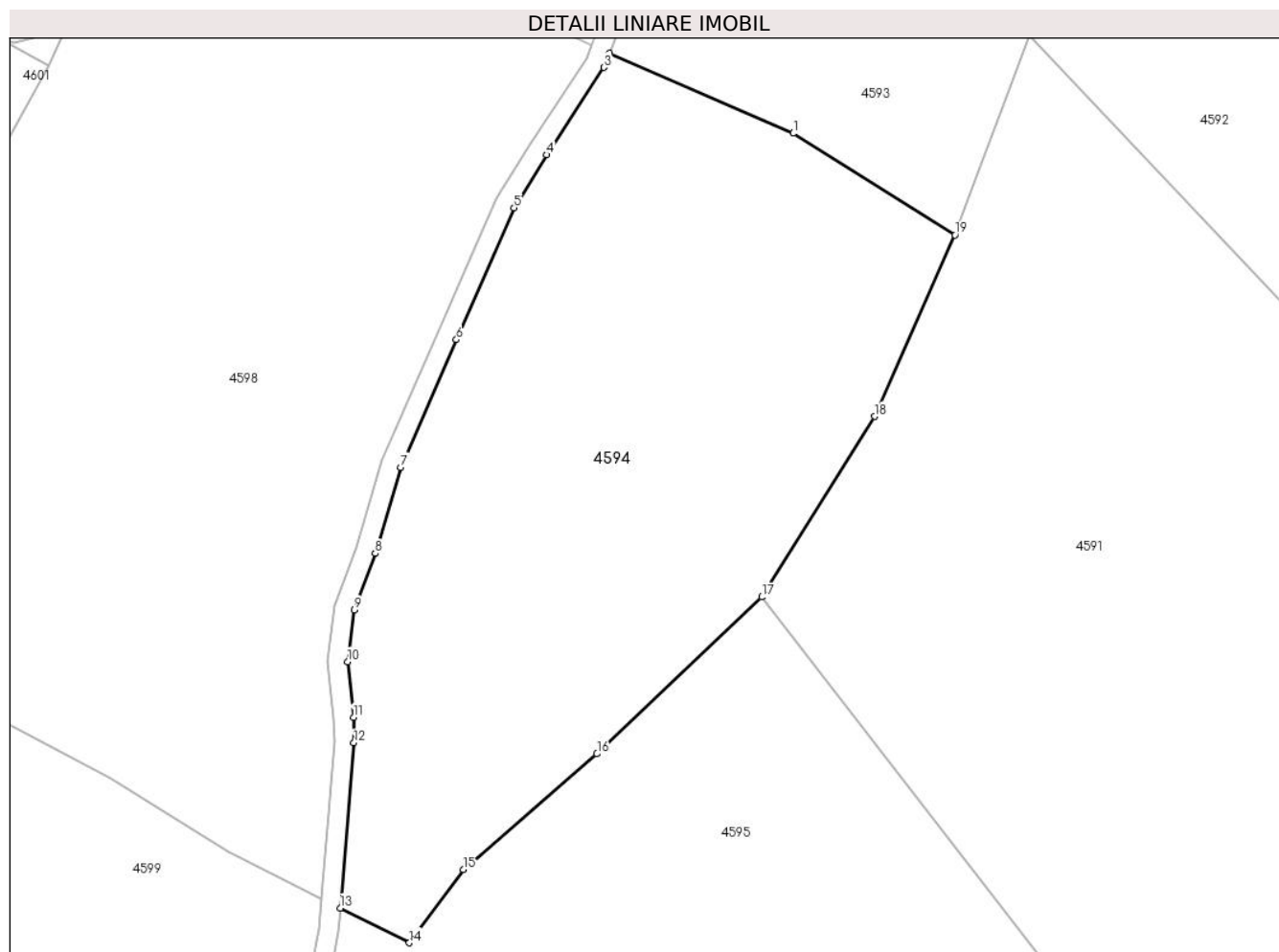
Inscrieri privind dezmembramintele dreptului de proprietate, drepturi reale de garanție și sarcini	Referințe
NU SUNT	

Anexa Nr. 1 La Partea I

Teren

Nr cadastral	Suprafața (mp)*	Observații / Referințe
	6.686	parte din nr. topografic 3330

* Suprafața este determinată în planul de proiecție Stereo 70.



Date referitoare la teren

Crt	Categorie folosință	Intra vilan	Suprafața (mp)	Tarla	Parcelă	Nr. topo	Observații / Referințe
1	faneata	NU	6.686	-	-	-	Împădurită

Lungime Segmente

1) Valorile lungimilor segmentelor sunt obținute din proiecție în plan.

Punct început	X / Y	Punct sfârșit	X / Y	Lungime segment (** (m)
1	434.664,829 694.014,098	2	434.636,523 694.026,432	30.876
2	434.636,523 694.026,432	3	434.635,672 694.024,242	2.35
3	434.635,672 694.024,242	4	434.626,849 694.010,795	16.083
4	434.626,849 694.010,795	5	434.621,848 694.002,628	9.577
5	434.621,848 694.002,628	6	434.612,942 693.982,324	22.171

Punct început	X / Y	Punct sfârșit	X / Y	Lungime segment (** (m)
6	434.612,942 693.982,324	7	434.604,356 693.962,673	21.445
7	434.604,356 693.962,673	8	434.600,436 693.949,434	13.807
8	434.600,436 693.949,434	9	434.597,196 693.940,735	9.283
9	434.597,196 693.940,735	10	434.596,191 693.932,733	8.065
10	434.596,191 693.932,733	11	434.597,088 693.924,203	8.577
11	434.597,088 693.924,203	12	434.597,134 693.920,251	3.952
12	434.597,134 693.920,251	13	434.595,053 693.894,81	25.526
13	434.595,053 693.894,81	14	434.605,691 693.889,467	11.904
14	434.605,691 693.889,467	15	434.613,994 693.900,75	14.009
15	434.613,994 693.900,75	16	434.634,611 693.918,56	27.244
16	434.634,611 693.918,56	17	434.659,982 693.942,711	35.028
17	434.659,982 693.942,711	18	434.677,361 693.970,511	32.785
18	434.677,361 693.970,511	19	434.689,784 693.998,444	30.571
19	434.689,784 693.998,444	1	434.664,829 694.014,098	29.458

** Lungimile segmentelor sunt determinate în planul de proiecție Stereo 70 și sunt rotunjite la 1 milimetru.

*** Distanța dintre puncte este formată din segmente cumulate ce sunt mai mici decât valoarea 1 milimetru.

**DATE DESPRE IMOBILUL NR. 4595**

Oficiul de Cadastru și Publicitate Imobiliară MARAMURES
Biroul de Cadastru și Publicitate Imobiliară Dragomiresti

A. Partea I. Descrierea imobilului

Nr. CF vechi:3018, 936, 2002, 829

Nr. topografic:3333, 3852

TEREN Extravilan

Adresa: Jud. Maramures, Locul numit "Dealul Potrii"

Nr. Crt	Nr cadastral Nr. topografic	Suprafața* (mp)	Observații / Referințe
A1	52795	40.557	Sector cadastral:60 Teren neimprejmuit; IE 52196, parte din nr. topografic 3851, 3853, 3856, 3331

B. Partea II. Proprietari și acte

Inscrieri privitoare la dreptul de proprietate și alte drepturi reale		Referințe
4595 / 03/08/2024		
Act Normativ nr. Legea nr. 7, din 13/03/1996 emis de Parlamentul României;		
B1	Intabulare, drept de PROPRIETATE, dobandit prin Lege, cota actuala 1/1 1) NEIDENTIFICAT NEIDENTIFICAT	A1
B2	se notează mențiunea „proprietar neidentificat,, în baza art.13 alin. 15 din Legea 7/1996	A1

C. Partea III. SARCINI .

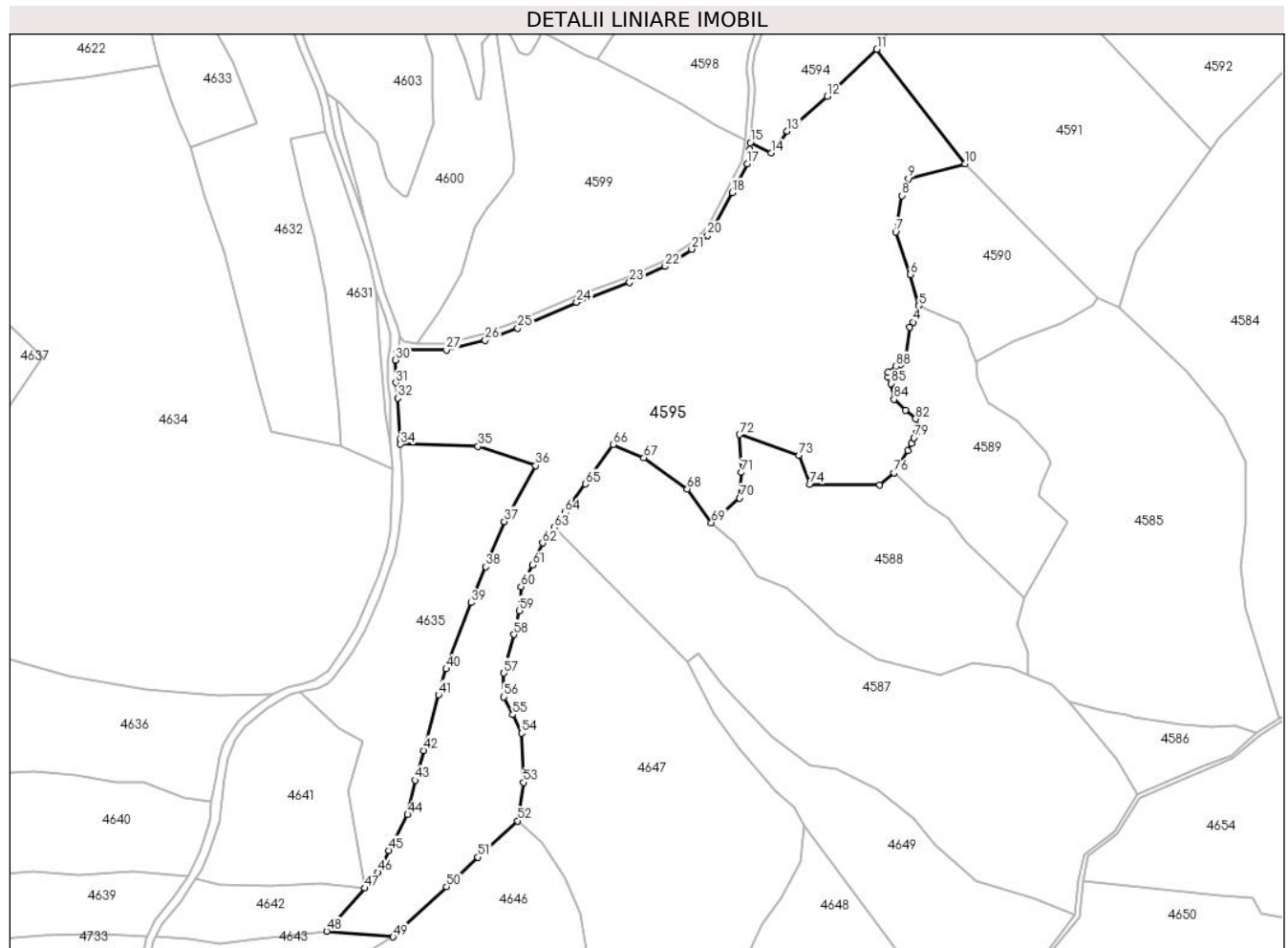
Inscrieri privind dezmembramintele dreptului de proprietate, drepturi reale de garanție și sarcini	Referințe
NU SUNT	

Anexa Nr. 1 La Partea I

Teren

Nr cadastral	Suprafața (mp)*	Observații / Referințe
52795	40.557	IE 52196, parte din nr. topografic 3851, 3853, 3856, 3331

* Suprafața este determinată în planul de proiecție Stereo 70.



Date referitoare la teren

Crt	Categorie folosință	Intravilan	Suprafața (mp)	Tarla	Parcelă	Nr. topo	Observații / Referințe
1	faneata	NU	28.712	-	-	-	Împădurită
2	padure	NU	11.845	-	-	-	

Lungime Segmente

1) Valorile lungimilor segmentelor sunt obținute din proiecție în plan.

Punct început	X / Y	Punct sfârșit	X / Y	Lungime segment	Punct început	X / Y	Punct sfârșit	X / Y	Lungime segment	Punct început	X / Y	Punct sfârșit	X / Y	Lungime segment
1	434.672,3 693.780,931	2	434.674,639 693.782,581	2.862	2	434.674,639 693.782,581	3	434.676,84 693.800,185	17.74	3	434.676,84 693.800,185	4	434.678,628 693.802,798	3.166
4	434.678,628 693.802,798	5	434.681,638 693.811,177	8.903	5	434.681,638 693.811,177	6	434.677,162 693.827,221	16.65	6	434.677,162 693.827,221	7	434.669,661 693.848,995	23.03
7	434.669,661 693.848,995	8	434.672,954 693.867,677	18.97	8	434.672,954 693.867,677	9	434.676,206 693.876,262	9.18	9	434.676,206 693.876,262	10	434.705,325 693.884,066	30.14
10	434.705,325 693.884,066	11	434.659,982 693.942,711	74.13	11	434.659,982 693.942,711	12	434.634,611 693.918,56	35.02	12	434.634,611 693.918,56	13	434.613,994 693.900,75	27.24
13	434.613,994 693.900,75	14	434.605,691 693.889,467	14.00	14	434.605,691 693.889,467	15	434.595,053 693.894,81	11.90	15	434.595,053 693.894,81	16	434.594,758 693.891,211	3.611

Punct început	X / Y	Punct sfârșit	X / Y	Lungime segment	Punct început	X / Y	Punct sfârșit	X / Y	Lungime segment	Punct început	X / Y	Punct sfârșit	X / Y	Lungime segment
16	434.594,758 693.891,211	17	434.593,358 693.883,934	7.41	17	434.593,358 693.883,934	18	434.585,809 693.869,21	16.54 6	18	434.585,809 693.869,21	19	434.576,903 693.852,597	18.85
19	434.576,903 693.852,597	20	434.573,05 693.847,233	6.604	20	434.573,05 693.847,233	21	434.564,925 693.840,209	10.74	21	434.564,925 693.840,209	22	434.551,258 693.831,341	16.29 2
22	434.551,258 693.831,341	23	434.533,054 693.823,136	19.96 8	23	434.533,054 693.823,136	24	434.505,866 693.812,911	29.04 7	24	434.505,866 693.812,911	25	434.475,565 693.799,723	33.04 7
25	434.475,565 693.799,723	26	434.458,83 693.793,455	17.87	26	434.458,83 693.793,455	27	434.438,918 693.788,486	20.52 3	27	434.438,918 693.788,486	28	434.419,22 693.788,312	19.69 9
28	434.419,22 693.788,312	29	434.413,708 693.787,229	5.617	29	434.413,708 693.787,229	30	434.412,882 693.783,362	3.954	30	434.412,882 693.783,362	31	434.413,073 693.771,637	11.72 7
31	434.413,073 693.771,637	32	434.413,838 693.763,814	7.86	32	434.413,838 693.763,814	33	434.415,179 693.742,776	21.08 1	33	434.415,179 693.742,776	34	434.415,357 693.740,141	2.641
34	434.415,357 693.740,141	35	434.455,203 693.739,115	39.85 9	35	434.455,203 693.739,115	36	434.484,718 693.729,241	31.12 3	36	434.484,718 693.729,241	37	434.468,635 693.700,462	32.96 8
37	434.468,635 693.700,462	38	434.459,152 693.677,283	25.04 4	38	434.459,152 693.677,283	39	434.451,752 693.658,848	19.86 5	39	434.451,752 693.658,848	40	434.438,855 693.624,905	36.31 1
40	434.438,855 693.624,905	41	434.434,874 693.611,569	13.91 8	41	434.434,874 693.611,569	42	434.427,279 693.583,124	29.44 2	42	434.427,279 693.583,124	43	434.422,881 693.567,809	15.93 4
43	434.422,881 693.567,809	44	434.419,018 693.550,195	18.03 3	44	434.419,018 693.550,195	45	434.409,4 693.531,808	20.75 1	45	434.409,4 693.531,808	46	434.403,849 693.520,528	12.57 2
46	434.403,849 693.520,528	47	434.397,002 693.512,423	10.61	47	434.397,002 693.512,423	48	434.377,488 693.490,359	29.45 5	48	434.377,488 693.490,359	49	434.411,566 693.487,444	34.20 2
49	434.411,566 693.487,444	50	434.439,025 693.513,128	37.59 9	50	434.439,025 693.513,128	51	434.455,055 693.528,382	22.12 8	51	434.455,055 693.528,382	52	434.475,544 693.546,949	27.65
52	434.475,544 693.546,949	53	434.478,56 693.566,669	19.94 9	53	434.478,56 693.566,669	54	434.477,502 693.591,957	25.31	54	434.477,502 693.591,957	55	434.472,979 693.601,393	10.46 4
55	434.472,979 693.601,393	56	434.468,443 693.610,515	10.18 8	56	434.468,443 693.610,515	57	434.468,425 693.622,779	12.26 4	57	434.468,425 693.622,779	58	434.473,547 693.642,514	20.38 9
58	434.473,547 693.642,514	59	434.476,283 693.654,802	12.58 9	59	434.476,283 693.654,802	60	434.477,352 693.667,145	12.38 9	60	434.477,352 693.667,145	61	434.483,054 693.678,183	12.42 4
61	434.483,054 693.678,183	62	434.488,399 693.689,458	12.47 8	62	434.488,399 693.689,458	63	434.494,273 693.697,467	9.932	63	434.494,273 693.697,467	64	434.499,937 693.705,191	9.578
64	434.499,937 693.705,191	65	434.510,39 693.719,789	17.95 5	65	434.510,39 693.719,789	66	434.524,643 693.739,966	24.70 3	66	434.524,643 693.739,966	67	434.540,346 693.733,229	17.08 7
67	434.540,346 693.733,229	68	434.562,557 693.717,088	27.45 7	68	434.562,557 693.717,088	69	434.575,04 693.699,935	21.21 4	69	434.575,04 693.699,935	70	434.589,571 693.712,564	19.25 2
70	434.589,571 693.712,564	71	434.590,375 693.725,616	13.07 7	71	434.590,375 693.725,616	72	434.589,571 693.745,094	19.49 5	72	434.589,571 693.745,094	73	434.619,916 693.734,451	32.15 7
73	434.619,916 693.734,451	74	434.625,543 693.719,592	15.88 9	74	434.625,543 693.719,592	75	434.661,515 693.719,191	35.97 4	75	434.661,515 693.719,191	76	434.668,844 693.725,457	9.642
76	434.668,844 693.725,457	77	434.675,877 693.736,784	13.33 3	77	434.675,877 693.736,784	78	434.677,803 693.740,498	4.184	78	434.677,803 693.740,498	79	434.679,041 693.743,386	3.142
79	434.679,041 693.743,386	80	434.680,279 693.745,999	2.891	80	434.680,279 693.745,999	81	434.680,83 693.749,299	3.346	81	434.680,83 693.749,299	82	434.680,004 693.753,15	3.939
82	434.680,004 693.753,15	83	434.674,639 693.757,414	6.853	83	434.674,639 693.757,414	84	434.668,723 693.763,19	8.268	84	434.668,723 693.763,19	85	434.667,209 693.771,304	8.254
85	434.667,209 693.771,304	86	434.665,833 693.774,605	3.576	86	434.665,833 693.774,605	87	434.665,833 693.777,08	2.475	87	434.665,833 693.777,08	88	434.669,823 693.780,244	5.092
88	434.669,823 693.780,244	1	434.672,3 693.780,931	2.571										

** Lungimile segmentelor sunt determinate în planul de proiecție Stereo 70 și sunt rotunjite la 1 milimetru.

*** Distanța dintre puncte este formată din segmente cumulate ce sunt mai mici decât valoarea 1 milimetru.

**DATE DESPRE IMOBILUL NR. 4596**

Oficiul de Cadastru și Publicitate Imobiliară MARAMURES
Biroul de Cadastru și Publicitate Imobiliară Dragomirești

A. Partea I. Descrierea imobilului

TEREN Extravilan

Adresa: Jud. Maramures, Drum Magura

Nr. Crt	Nr cadastral Nr. topografic	Suprafața* (mp)	Observații / Referințe
A1		1.546	Sector cadastral:60 Teren neimprejmuit;

B. Partea II. Proprietari și acte

Inscrieri privitoare la dreptul de proprietate și alte drepturi reale		Referințe
4596 / 03/08/2024		
Act Normativ nr. HGR. 934, din 29/08/2002 emis de Guvernul României (Anexa nr.62 privind inventarulul bunurilor care aparțin domeniului public al comunei Stramtura poziția 1.3.7.1, HCL. NR. 23 din 05.07.2024, adeverința nr. 3574 din 13.07.2024 emisă de Primăria Comunei Strâmtura);		
B1	Intabulare, drept de PROPRIETATE, dobandit prin Lege, cota actuala 1/1	A1
1) COMUNA STRÂMTURA, CIF:3694780, Domeniu Public		

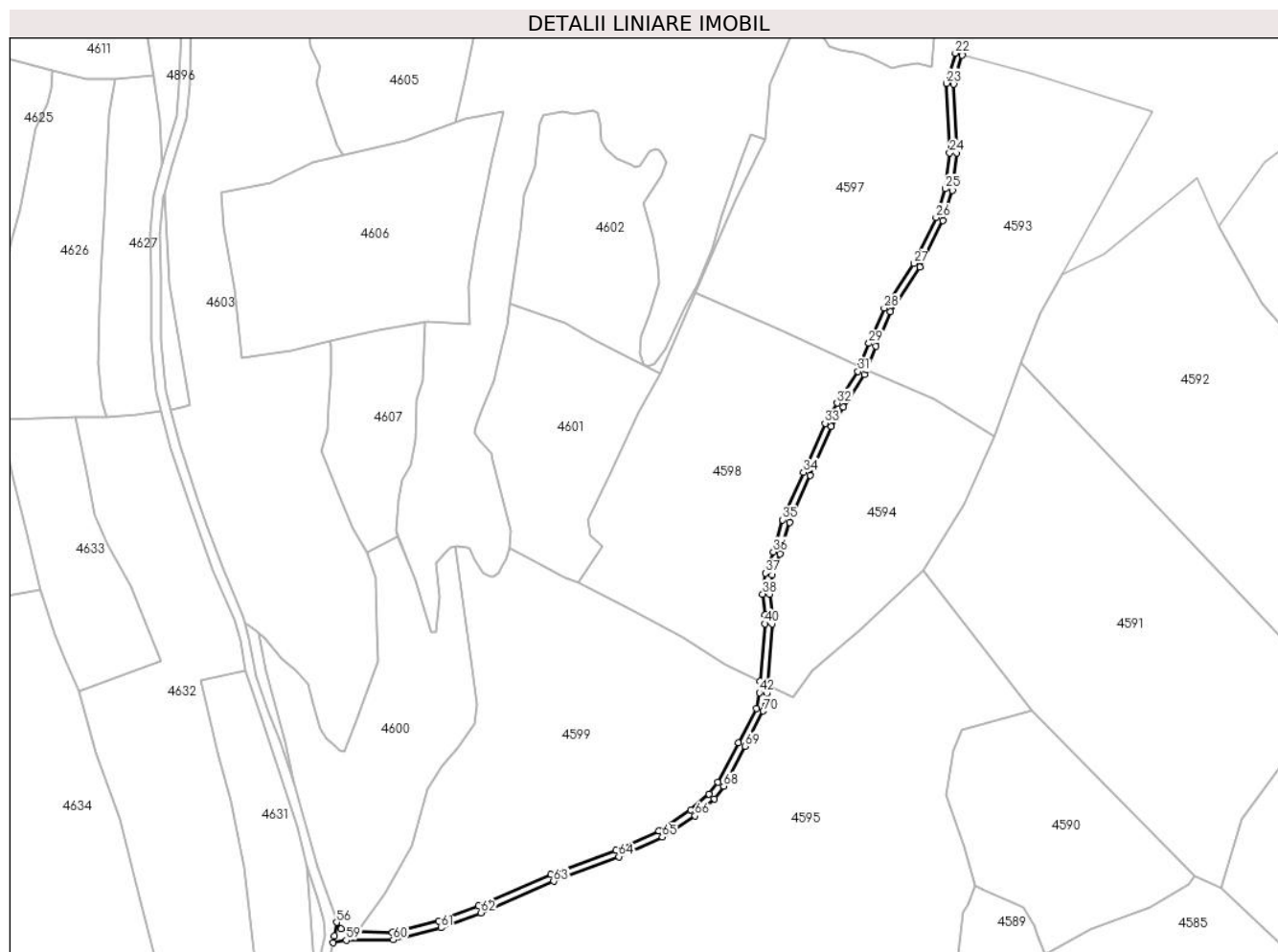
C. Partea III. SARCINI .

Inscrieri privind dezmembramintele dreptului de proprietate, drepturi reale de garanție și sarcini	Referințe
NU SUNT	

Teren

Nr cadastral	Suprafața (mp)*	Observații / Referințe
	1.546	

* Suprafața este determinată în planul de proiecție Stereo 70.



Date referitoare la teren

Crt	Categorie folosință	Intravilan	Suprafața (mp)	Tarla	Parcelă	Nr. topo	Observații / Referințe
1	drum	NU	1.546	-	-	-	

Lungime Segmente

1) Valorile lungimilor segmentelor sunt obținute din proiecție în plan.

Punct început	X / Y	Punct sfârșit	X / Y	Lungime segment
1	434.594,758 693.891,211	2	434.595,053 693.894,81	3.611
4	434.597,088 693.924,203	5	434.596,191 693.932,733	8.577
7	434.600,436 693.949,434	8	434.604,356 693.962,673	13.807
10	434.621,848 694.002,628	11	434.626,849 694.010,795	9.577
13	434.636,523 694.026,432	14	434.640,336 694.036,237	10.52
16	434.658,895 694.069,19	17	434.668,381 694.088,676	21.672
2	434.595,053 693.894,81	3	434.597,134 693.920,251	25.526
5	434.596,191 693.932,733	6	434.597,196 693.940,735	8.065
8	434.604,356 693.962,673	9	434.612,942 693.982,324	21.445
11	434.626,849 694.010,795	12	434.635,672 694.024,242	16.083
14	434.640,336 694.036,237	15	434.646,586 694.050,636	15.697
17	434.668,381 694.088,676	18	434.672,327 694.101,218	13.148
3	434.597,134 693.920,251	4	434.597,088 693.924,203	3.952
6	434.597,196 693.940,735	7	434.600,436 693.949,434	9.283
9	434.612,942 693.982,324	10	434.621,848 694.002,628	22.171
12	434.635,672 694.024,242	13	434.636,523 694.026,432	2.35
15	434.646,586 694.050,636	16	434.658,895 694.069,19	22.266
18	434.672,327 694.101,218	19	434.674,292 694.116,675	15.581

Punct început	X / Y	Punct sfârșit	X / Y	Lungime segment	Punct început	X / Y	Punct sfârșit	X / Y	Lungime segment	Punct început	X / Y	Punct sfârșit	X / Y	Lungime segment
19	434.674,292 694.116,675	20	434.673,015 694.145,521	28.874	20	434.673,015 694.145,521	21	434.676,527 694.157,546	12.527	21	434.676,527 694.157,546	22	434.673,631 694.158,41	3.022
22	434.673,631 694.158,41	23	434.669,973 694.145,887	13.046	23	434.669,973 694.145,887	24	434.671,262 694.116,799	29.117	24	434.671,262 694.116,799	25	434.669,363 694.101,868	15.051
25	434.669,363 694.101,868	26	434.665,565 694.089,798	12.653	26	434.665,565 694.089,798	27	434.656,265 694.070,694	21.247	27	434.656,265 694.070,694	28	434.643,92 694.052,084	22.332
28	434.643,92 694.052,084	29	434.637,54 694.037,387	16.022	29	434.637,54 694.037,387	30	434.633,762 694.027,67	10.426	30	434.633,762 694.027,67	31	434.632,97 694.025,634	2.185
31	434.632,97 694.025,634	32	434.624,297 694.012,413	15.812	32	434.624,297 694.012,413	33	434.619,164 694.004,03	9.83	33	434.619,164 694.004,03	34	434.610,174 693.983,536	22.379
34	434.610,174 693.983,536	35	434.601,512 693.963,711	21.635	35	434.601,512 693.963,711	36	434.597,568 693.950,392	13.891	36	434.597,568 693.950,392	37	434.594,242 693.941,461	9.53
37	434.594,242 693.941,461	38	434.593,149 693.932,763	8.766	38	434.593,149 693.932,763	39	434.594,068 693.924,027	8.784	39	434.594,068 693.924,027	40	434.594,11 693.920,357	3.67
40	434.594,11 693.920,357	41	434.592,14 693.896,273	24.164	41	434.592,14 693.896,273	42	434.591,76 693.891,621	4.667	42	434.591,76 693.891,621	43	434.590,472 693.884,928	6.816
43	434.590,472 693.884,928	44	434.583,133 693.870,614	16.086	44	434.583,133 693.870,614	45	434.574,333 693.854,199	18.625	45	434.574,333 693.854,199	46	434.570,804 693.849,285	6.05
46	434.570,804 693.849,285	47	434.563,105 693.842,631	10.176	47	434.563,105 693.842,631	48	434.549,806 693.834,001	15.854	48	434.549,806 693.834,001	49	434.531,9 693.825,93	19.641
49	434.531,9 693.825,93	50	434.504,73 693.815,713	29.028	50	434.504,73 693.815,713	51	434.474,431 693.802,525	33.045	51	434.474,431 693.802,525	52	434.457,932 693.796,345	17.618
52	434.457,932 693.796,345	53	434.438,534 693.791,504	19.993	53	434.438,534 693.791,504	54	434.423,833 693.791,922	14.707	54	434.423,833 693.791,922	55	434.417,172 693.792,993	6.747
55	434.417,172 693.792,993	56	434.415,283 693.795,721	3.318	56	434.415,283 693.795,721	57	434.414,337 693.790,172	5.629	57	434.414,337 693.790,172	58	434.413,708 693.787,229	3.009
58	434.413,708 693.787,229	59	434.419,22 693.788,312	5.617	59	434.419,22 693.788,312	60	434.438,918 693.788,486	19.699	60	434.438,918 693.788,486	61	434.458,83 693.793,455	20.523
61	434.458,83 693.793,455	62	434.475,565 693.799,723	17.87	62	434.475,565 693.799,723	63	434.505,866 693.812,911	33.047	63	434.505,866 693.812,911	64	434.533,054 693.823,136	29.047
64	434.533,054 693.823,136	65	434.551,258 693.831,341	19.968	65	434.551,258 693.831,341	66	434.564,925 693.840,209	16.292	66	434.564,925 693.840,209	67	434.573,05 693.847,233	10.74
67	434.573,05 693.847,233	68	434.576,903 693.852,597	6.604	68	434.576,903 693.852,597	69	434.585,809 693.869,21	18.85	69	434.585,809 693.869,21	70	434.593,358 693.883,934	16.546
70	434.593,358 693.883,934	1	434.594,758 693.891,211	7.41										

** Lungimile segmentelor sunt determinate în planul de proiecție Stereo 70 și sunt rotunjite la 1 milimetru.

*** Distanța dintre puncte este formată din segmente cumulate ce sunt mai mici decât valoarea 1 milimetru.

**DATE DESPRE IMOBILUL NR. 4597**

Oficiul de Cadastru și Publicitate Imobiliară MARAMURES
Biroul de Cadastru și Publicitate Imobiliară Dragomiresti

A. Partea I. Descrierea imobilului

TEREN Extravilan

Nr. CF vechi:1167

Adresa: Jud. Maramures, Locul numit "Gârle"

Nr. Crt	Nr cadastral Nr. topografic	Suprafața* (mp)	Observații / Referințe
A1		9.632	Sector cadastral:60 Teren neimprejmuit; parte din nr. topografic 3327

B. Partea II. Proprietari și acte

Inscrieri privitoare la dreptul de proprietate și alte drepturi reale		Referințe
4597 / 03/08/2024		
Act Normativ nr. Legea nr. 7, din 13/03/1996 emis de Parlamentul României;		
B1	Intabulare, drept de PROPRIETATE, dobandit prin Lege, cota actuala 1/1 1) NEIDENTIFICAT NEIDENTIFICAT	A1
Act Administrativ nr. Adeverință nr. 3122, din 30/07/2024 emis de Primăria Comunei Strâmtura;		
B2	Se notează posesia faptică în favoarea lui 1) POPAN GHEORGHE	A1

C. Partea III. SARCINI .

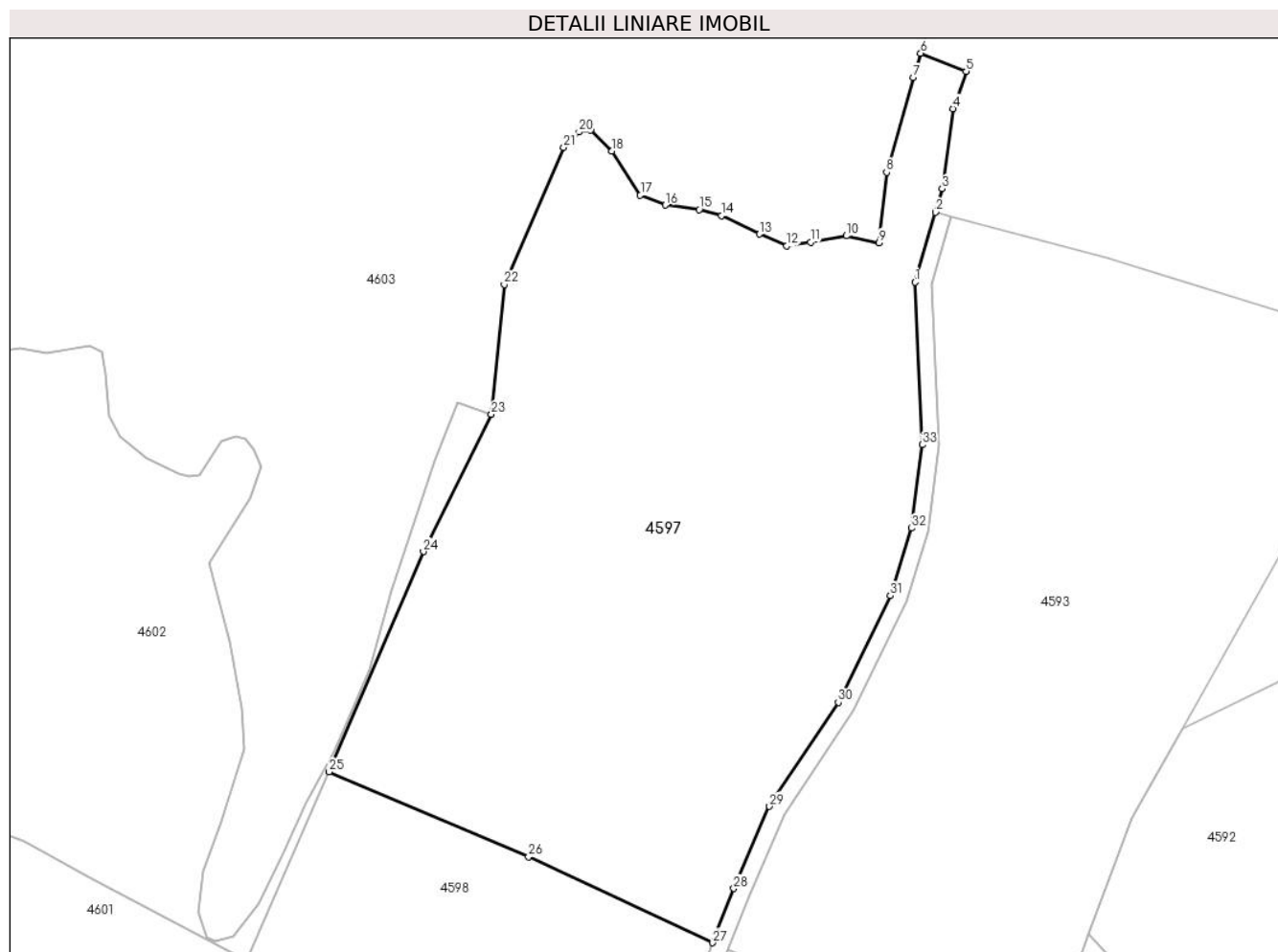
Inscrieri privind dezmembramintele dreptului de proprietate, drepturi reale de garanție și sarcini	Referințe
NU SUNT	

Anexa Nr. 1 La Partea I

Teren

Nr cadastral	Suprafața (mp)*	Observații / Referințe
	9.632	parte din nr. topografic 3327

* Suprafața este determinată în planul de proiecție Stereo 70.



Date referitoare la teren

Crt	Categorie folosință	Intravilan	Suprafața (mp)	Tarla	Parcelă	Nr. topo	Observații / Referințe
1	faneata	NU	9.632	-	-	-	Împădurită

Lungime Segmente

1) Valorile lungimilor segmentelor sunt obținute din proiecție în plan.

Punct început	X / Y	Punct sfârșit	X / Y	Lungime segment (** (m)
1	434.669,973 694.145,887	2	434.673,631 694.158,41	13.046
3	434.674,853 694.162,595	4	434.676,808 694.176,936	14.474
5	434.679,144 694.183,637	6	434.671,009 694.186,853	8.748
7	434.669,735 694.182,514	8	434.664,897 694.165,531	17.659
9	434.663,547 694.152,934	10	434.657,696 694.154,171	5.98

Punct început	X / Y	Punct sfârșit	X / Y	Lungime segment (** (m)
2	434.673,631 694.158,41	3	434.674,853 694.162,595	4.36
4	434.676,808 694.176,936	5	434.679,144 694.183,637	7.096
6	434.671,009 694.186,853	7	434.669,735 694.182,514	4.522
8	434.664,897 694.165,531	9	434.663,547 694.152,934	12.669
10	434.657,696 694.154,171	11	434.651,283 694.153,047	6.511

Punct început	X / Y	Punct sfârșit	X / Y	Lungime segment (** (m))
11	434.651,283 694.153,047	12	434.647,007 694.152,372	4.329
13	434.642,169 694.154,509	14	434.635,306 694.157,77	7.598
15	434.631,368 694.158,895	16	434.625,292 694.159,682	6.127
17	434.620,792 694.161,482	18	434.615,729 694.169,355	9.36
19	434.611,903 694.173,067	20	434.609,803 694.172,766	2.121
21	434.607,065 694.170,03	22	434.596,439 694.145,466	26.764
23	434.594,128 694.122,213	24	434.581,967 694.097,672	27.389
25	434.565,075 694.058,286	26	434.600,768 694.043,057	38.806
27	434.633,762 694.027,67	28	434.637,54 694.037,387	10.426
29	434.643,92 694.052,084	30	434.656,265 694.070,694	22.332
31	434.665,565 694.089,798	32	434.669,363 694.101,868	12.653
33	434.671,262 694.116,799	1	434.669,973 694.145,887	29.117

Punct început	X / Y	Punct sfârșit	X / Y	Lungime segment (** (m))
12	434.647,007 694.152,372	13	434.642,169 694.154,509	5.289
14	434.635,306 694.157,77	15	434.631,368 694.158,895	4.096
16	434.625,292 694.159,682	17	434.620,792 694.161,482	4.847
18	434.615,729 694.169,355	19	434.611,903 694.173,067	5.331
20	434.609,803 694.172,766	21	434.607,065 694.170,03	3.871
22	434.596,439 694.145,466	23	434.594,128 694.122,213	23.368
24	434.581,967 694.097,672	25	434.565,075 694.058,286	42.856
26	434.600,768 694.043,057	27	434.633,762 694.027,67	36.406
28	434.637,54 694.037,387	29	434.643,92 694.052,084	16.022
30	434.656,265 694.070,694	31	434.665,565 694.089,798	21.247
32	434.669,363 694.101,868	33	434.671,262 694.116,799	15.051

** Lungimile segmentelor sunt determinate în planul de proiecție Stereo 70 și sunt rotunjite la 1 milimetru.

*** Distanța dintre puncte este formată din segmente cumulate ce sunt mai mici decât valoarea 1 milimetru.

**DATE DESPRE IMOBILUL NR. 4598**

Oficiul de Cadastru și Publicitate Imobiliară MARAMURES
Biroul de Cadastru și Publicitate Imobiliară Dragomiresti

A. Partea I. Descrierea imobilului

TEREN Extravilan

Nr. CF vechi:1142

Adresa: Jud. Maramures, Locul numit "Gârle"

Nr. Crt	Nr cadastral Nr. topografic	Suprafața* (mp)	Observații / Referințe
A1		10.032	Sector cadastral:60 Teren neimprejmuit; parte din nr. topografic 3330

B. Partea II. Proprietari și acte

Inscrieri privitoare la dreptul de proprietate și alte drepturi reale		Referințe
4598 / 03/08/2024		
Act Normativ nr. Legea nr. 7, din 13/03/1996 emis de Parlamentul României;		
B1	Intabulare, drept de PROPRIETATE, dobandit prin Lege, cota actuala 1/1 1) NEIDENTIFICAT NEIDENTIFICAT	A1
Act Administrativ nr. Adeverință nr. 3123, din 30/07/2024 emis de Primăria Comunei Strâmtura;		
B2	Se notează posesia faptică în favoarea lui 1) BOTIZAN MARIA	A1

C. Partea III. SARCINI .

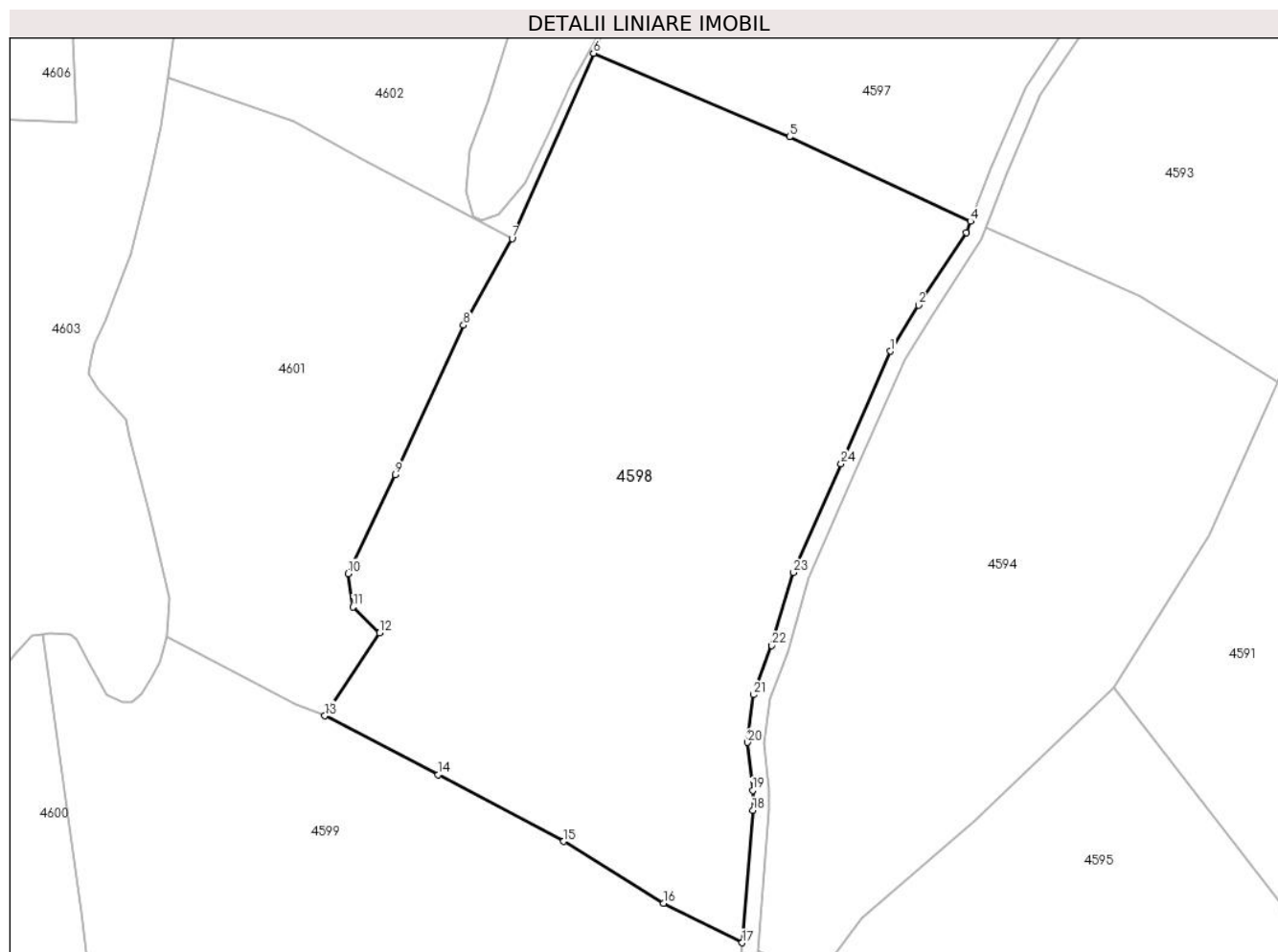
Inscrieri privind dezmembramintele dreptului de proprietate, drepturi reale de garanție și sarcini	Referințe
NU SUNT	

Anexa Nr. 1 La Partea I

Teren

Nr cadastral	Suprafața (mp)*	Observații / Referințe
	10.032	parte din nr. topografic 3330

* Suprafața este determinată în planul de proiecție Stereo 70.



Date referitoare la teren

Crt	Categorie folosință	Intravilan	Suprafața (mp)	Tarla	Parcelă	Nr. topo	Observații / Referințe
1	faneata	NU	10.032	-	-	-	Împădurită

Lungime Segmente

1) Valorile lungimilor segmentelor sunt obținute din proiecție în plan.

Punct început	X / Y	Punct sfârșit	X / Y	Lungime segment (** (m)
1	434.619,164 694.004,03	2	434.624,297 694.012,413	9.83
3	434.632,97 694.025,634	4	434.633,762 694.027,67	2.185
5	434.600,768 694.043,057	6	434.565,075 694.058,286	38.806
7	434.550,227 694.024,536	8	434.541,369 694.008,742	18.108
9	434.528,911 693.981,532	10	434.520,358 693.963,507	19.951

Punct început	X / Y	Punct sfârșit	X / Y	Lungime segment (** (m)
2	434.624,297 694.012,413	3	434.632,97 694.025,634	15.812
4	434.633,762 694.027,67	5	434.600,768 694.043,057	36.406
6	434.565,075 694.058,286	7	434.550,227 694.024,536	36.872
8	434.541,369 694.008,742	9	434.528,911 693.981,532	29.926
10	434.520,358 693.963,507	11	434.521,229 693.957,434	6.135

Punct început	X / Y	Punct sfârșit	X / Y	Lungime segment (** (m)
11	434.521,229 693.957,434	12	434.526,078 693.952,685	6.787
13	434.516,1 693.937,619	14	434.536,735 693.926,869	23.267
15	434.559,626 693.914,726	16	434.577,816 693.903,468	21.392
17	434.592,14 693.896,273	18	434.594,11 693.920,357	24.164
19	434.594,068 693.924,027	20	434.593,149 693.932,763	8.784
21	434.594,242 693.941,461	22	434.597,568 693.950,392	9.53
23	434.601,512 693.963,711	24	434.610,174 693.983,536	21.635

Punct început	X / Y	Punct sfârșit	X / Y	Lungime segment (** (m)
12	434.526,078 693.952,685	13	434.516,1 693.937,619	18.071
14	434.536,735 693.926,869	15	434.559,626 693.914,726	25.912
16	434.577,816 693.903,468	17	434.592,14 693.896,273	16.03
18	434.594,11 693.920,357	19	434.594,068 693.924,027	3.67
20	434.593,149 693.932,763	21	434.594,242 693.941,461	8.766
22	434.597,568 693.950,392	23	434.601,512 693.963,711	13.891
24	434.610,174 693.983,536	1	434.619,164 694.004,03	22.379

** Lungimile segmentelor sunt determinate în planul de proiecție Stereo 70 și sunt rotunjite la 1 milimetru.

*** Distanța dintre puncte este formată din segmente cumulate ce sunt mai mici decât valoarea 1 milimetru.

**DATE DESPRE IMOBILUL NR. 4599**

Oficiul de Cadastru și Publicitate Imobiliară MARAMURES
Biroul de Cadastru și Publicitate Imobiliară Dragomiresti

A. Partea I. Descrierea imobilului

TEREN Extravilan

Nr. CF vechi:829

Adresa: Jud. Maramures, Locul numit "Gârle"

Nr. Crt	Nr cadastral Nr. topografic	Suprafața* (mp)	Observații / Referințe
A1		13.652	Sector cadastral:60 Teren neimprejmuit; parte din nr. topografic 3331

B. Partea II. Proprietari și acte

Inscrieri privitoare la dreptul de proprietate și alte drepturi reale		Referințe
4599 / 03/08/2024		
Act Normativ nr. Legea nr. 7, din 13/03/1996 emis de Parlamentul României;		
B1	Intabulare, drept de PROPRIETATE, dobandit prin Lege, cota actuala 1/1 1) NEIDENTIFICAT NEIDENTIFICAT	A1
B2	se notează mențiunea „proprietar neidentificat,, în baza art.13 alin. 15 din Legea 7/1996	A1

C. Partea III. SARCINI .

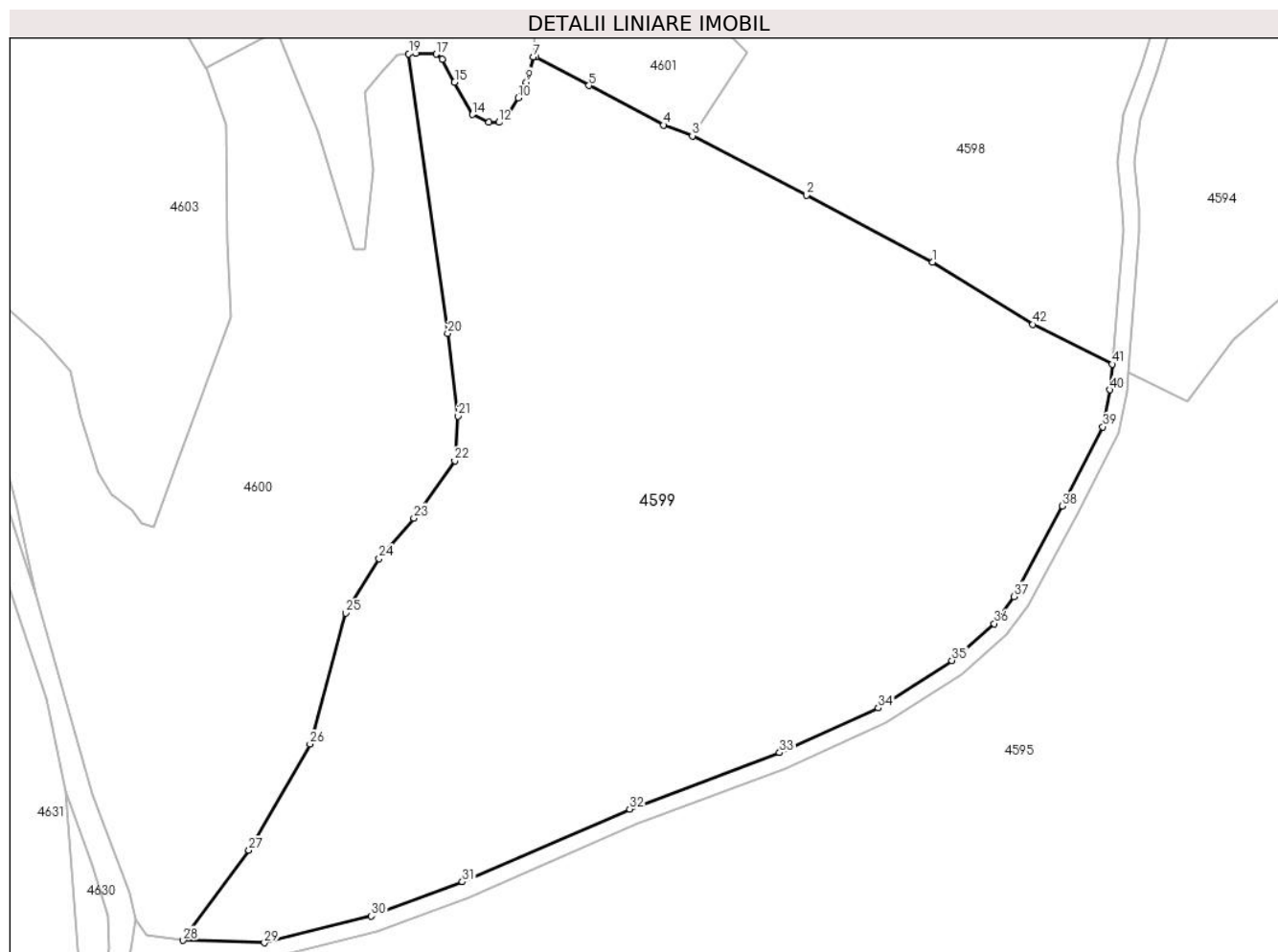
Inscrieri privind dezmembramintele dreptului de proprietate, drepturi reale de garanție și sarcini	Referințe
NU SUNT	

Anexa Nr. 1 La Partea I

Teren

Nr cadastral	Suprafața (mp)*	Observații / Referințe
	13.652	parte din nr. topografic 3331

* Suprafața este determinată în planul de proiecție Stereo 70.



Date referitoare la teren

Crt	Categorie folosință	Intravilan	Suprafața (mp)	Tarla	Parcelă	Nr. topo	Observații / Referințe
1	faneata	NU	13.652	-	-	-	Împădurită

Lungime Segmente

1) Valorile lungimilor segmentelor sunt obținute din proiecție în plan.

Punct început	X / Y	Punct sfârșit	X / Y	Lungime segment
1	434.559,626 693.914,726	2	434.536,735 693.926,869	25.912
4	434.510,84 693.939,568	5	434.497,34 693.946,718	15.277
7	434.487,292 693.951,881	8	434.486,523 693.948,882	3.096
10	434.484,539 693.944,466	11	434.482,736 693.941,672	3.325
13	434.479,221 693.940,05	14	434.476,245 693.941,492	3.307
16	434.470,746 693.951,495	17	434.469,664 693.952,396	1.408
2	434.536,735 693.926,869	3	434.516,1 693.937,619	23.267
5	434.497,34 693.946,718	6	434.487,756 693.951,866	10.879
8	434.486,523 693.948,882	9	434.485,982 693.947,349	1.626
11	434.482,736 693.941,672	12	434.481,024 693.940,05	2.358
14	434.476,245 693.941,492	15	434.473,0 693.947,349	6.696
17	434.469,664 693.952,396	18	434.465,968 693.952,576	3.7
3	434.516,1 693.937,619	4	434.510,84 693.939,568	5.609
6	434.487,756 693.951,866	7	434.487,292 693.951,881	0.464
9	434.485,982 693.947,349	10	434.484,539 693.944,466	3.224
12	434.481,024 693.940,05	13	434.479,221 693.940,05	1.803
15	434.473,0 693.947,349	16	434.470,746 693.951,495	4.719
18	434.465,968 693.952,576	19	434.464,71 693.952,472	1.262

Punct început	X / Y	Punct sfârșit	X / Y	Lungime segment	Punct început	X / Y	Punct sfârșit	X / Y	Lungime segment	Punct început	X / Y	Punct sfârșit	X / Y	Lungime segment
19	434.464,71 693.952,472	20	434.471,752 693.901,828	51.131	20	434.471,752 693.901,828	21	434.473,632 693.886,865	15.081	21	434.473,632 693.886,865	22	434.473,052 693.878,805	8.081
22	434.473,052 693.878,805	23	434.465,632 693.868,409	12.772	23	434.465,632 693.868,409	24	434.459,333 693.861,057	9.681	24	434.459,333 693.861,057	25	434.453,262 693.851,204	11.573
25	434.453,262 693.851,204	26	434.446,809 693.827,503	24.564	26	434.446,809 693.827,503	27	434.435,739 693.808,236	22.221	27	434.435,739 693.808,236	28	434.423,833 693.791,922	20.197
28	434.423,833 693.791,922	29	434.438,534 693.791,504	14.707	29	434.438,534 693.791,504	30	434.457,932 693.796,345	19.993	30	434.457,932 693.796,345	31	434.474,431 693.802,525	17.618
31	434.474,431 693.802,525	32	434.504,73 693.815,713	33.045	32	434.504,73 693.815,713	33	434.531,9 693.825,93	29.028	33	434.531,9 693.825,93	34	434.549,806 693.834,001	19.641
34	434.549,806 693.834,001	35	434.563,105 693.842,631	15.854	35	434.563,105 693.842,631	36	434.570,804 693.849,285	10.176	36	434.570,804 693.849,285	37	434.574,333 693.854,199	6.05
37	434.574,333 693.854,199	38	434.583,133 693.870,614	18.625	38	434.583,133 693.870,614	39	434.590,472 693.884,928	16.086	39	434.590,472 693.884,928	40	434.591,76 693.891,621	6.816
40	434.591,76 693.891,621	41	434.592,14 693.896,273	4.667	41	434.592,14 693.896,273	42	434.577,816 693.903,468	16.03	42	434.577,816 693.903,468	1	434.559,626 693.914,726	21.392

** Lungimile segmentelor sunt determinate în planul de proiecție Stereo 70 și sunt rotunjite la 1 milimetru.

*** Distanța dintre puncte este formată din segmente cumulate ce sunt mai mici decât valoarea 1 milimetru.

**DATE DESPRE IMOBILUL NR. 4600**

Oficiul de Cadastru și Publicitate Imobiliară MARAMURES
Biroul de Cadastru și Publicitate Imobiliară Dragomiresti

A. Partea I. Descrierea imobilului

TEREN Extravilan

Nr. CF vechi:829

Adresa: Jud. Maramures, Locul numit "Gârle"

Nr. Crt	Nr cadastral Nr. topografic	Suprafața* (mp)	Observații / Referințe
A1		6.885	Sector cadastral:60 Teren neimprejmuit; parte din nr. topografic 3331

B. Partea II. Proprietari și acte

Inscrieri privitoare la dreptul de proprietate și alte drepturi reale		Referințe
4600 / 03/08/2024		
Act Normativ nr. Legea nr. 7, din 13/03/1996 emis de Parlamentul României;		
B1	Intabulare, drept de PROPRIETATE, dobandit prin Lege, cota actuala 1/1 1) NEIDENTIFICAT NEIDENTIFICAT	A1
Act Administrativ nr. Adeverință nr. 3124, din 30/07/2024 emis de Primăria Comunei Strâmtura;		
B2	Se notează posesia faptică în favoarea lui 1) BOROICA GHEORGHE	A1

C. Partea III. SARCINI .

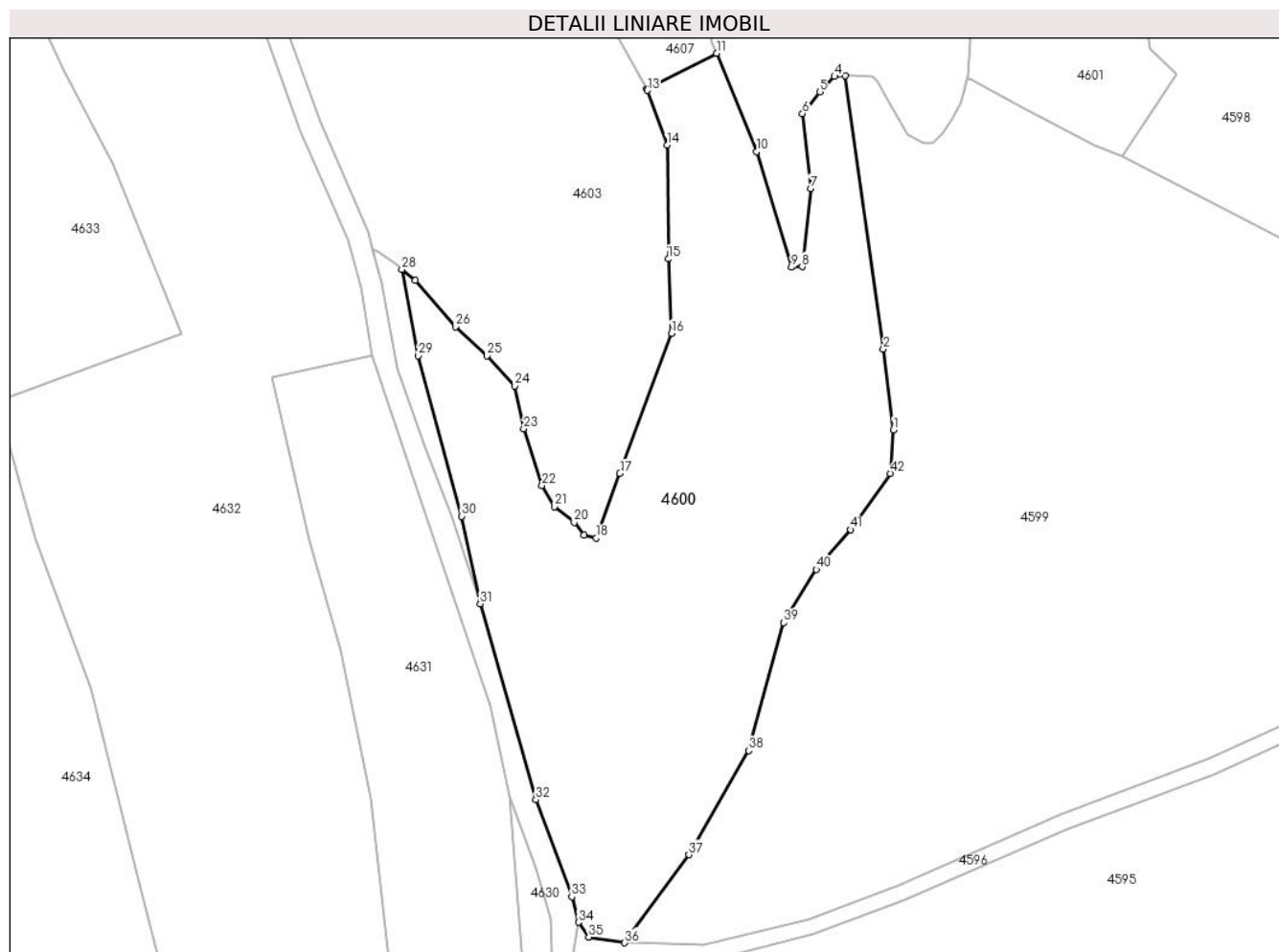
Inscrieri privind dezmembramintele dreptului de proprietate, drepturi reale de garanție și sarcini	Referințe
NU SUNT	

Anexa Nr. 1 La Partea I

Teren

Nr cadastral	Suprafața (mp)*	Observații / Referințe
	6.885	parte din nr. topografic 3331

* Suprafața este determinată în planul de proiecție Stereo 70.



Date referitoare la teren

Crt	Categorie folosință	Intravilan	Suprafața (mp)	Tarla	Parcelă	Nr. topo	Observații / Referințe
1	faneata	NU	6.885	-	-	-	Împădurită

Lungime Segmente

1) Valorile lungimilor segmentelor sunt obținute din proiecție în plan.

Punct început	X / Y	Punct sfârșit	X / Y	Lungime segment	Punct început	X / Y	Punct sfârșit	X / Y	Lungime segment	Punct început	X / Y	Punct sfârșit	X / Y	Lungime segment
1	434.473,632 693.886,865	2	434.471,752 693.901,828	15.081	2	434.471,752 693.901,828	3	434.464,71 693.952,472	51.131	3	434.464,71 693.952,472	4	434.462,722 693.952,306	1.995
4	434.462,722 693.952,306	5	434.460,018 693.949,422	3.953	5	434.460,018 693.949,422	6	434.456,772 693.945,457	5.124	6	434.456,772 693.945,457	7	434.458,343 693.931,606	13.94
7	434.458,343 693.931,606	8	434.456,702 693.917,101	14.598	8	434.456,702 693.917,101	9	434.454,683 693.916,975	2.023	9	434.454,683 693.916,975	10	434.448,248 693.938,417	22.387
10	434.448,248 693.938,417	11	434.440,855 693.956,615	19.642	11	434.440,855 693.956,615	12	434.427,895 693.949,983	14.558	12	434.427,895 693.949,983	13	434.428,037 693.949,729	0.291
13	434.428,037 693.949,729	14	434.431,684 693.939,601	10.765	14	434.431,684 693.939,601	15	434.431,887 693.918,534	21.068	15	434.431,887 693.918,534	16	434.432,495 693.904,759	13.788
16	434.432,495 693.904,759	17	434.422,925 693.878,795	27.672	17	434.422,925 693.878,795	18	434.418,564 693.866,86	12.707	18	434.418,564 693.866,86	19	434.416,342 693.867,444	2.297

Punct început	X / Y	Punct sfârșit	X / Y	Lungime segment	Punct început	X / Y	Punct sfârșit	X / Y	Lungime segment	Punct început	X / Y	Punct sfârșit	X / Y	Lungime segment
19	434.416,342 693.867,444	20	434.414,472 693.869,782	2.994	20	434.414,472 693.869,782	21	434.410,848 693.872,703	4.655	21	434.410,848 693.872,703	22	434.408,51 693.876,56	4.51
22	434.408,51 693.876,56	23	434.405,119 693.887,077	11.05	23	434.405,119 693.887,077	24	434.403,483 693.895,024	8.114	24	434.403,483 693.895,024	25	434.398,339 693.900,633	7.611
25	434.398,339 693.900,633	26	434.392,494 693.906,009	7.941	26	434.392,494 693.906,009	27	434.385,011 693.914,54	11.348	27	434.385,011 693.914,54	28	434.382,538 693.916,587	3.21
28	434.382,538 693.916,587	29	434.385,555 693.900,603	16.266	29	434.385,555 693.900,603	30	434.393,666 693.870,895	30.795	30	434.393,666 693.870,895	31	434.397,056 693.854,661	16.584
31	434.397,056 693.854,661	32	434.407,345 693.818,395	37.697	32	434.407,345 693.818,395	33	434.414,03 693.800,47	19.131	33	434.414,03 693.800,47	34	434.415,283 693.795,721	4.912
34	434.415,283 693.795,721	35	434.417,172 693.792,993	3.318	35	434.417,172 693.792,993	36	434.423,833 693.791,922	6.747	36	434.423,833 693.791,922	37	434.435,739 693.808,236	20.197
37	434.435,739 693.808,236	38	434.446,809 693.827,503	22.221	38	434.446,809 693.827,503	39	434.453,262 693.851,204	24.564	39	434.453,262 693.851,204	40	434.459,333 693.861,057	11.573
40	434.459,333 693.861,057	41	434.465,632 693.868,409	9.681	41	434.465,632 693.868,409	42	434.473,052 693.878,805	12.772	42	434.473,052 693.878,805	1	434.473,632 693.886,865	8.081

** Lungimile segmentelor sunt determinate în planul de proiecție Stereo 70 și sunt rotunjite la 1 milimetru.

*** Distanța dintre puncte este formată din segmente cumulate ce sunt mai mici decât valoarea 1 milimetru.

**DATE DESPRE IMOBILUL NR. 4601**

Oficiul de Cadastru și Publicitate Imobiliară MARAMURES
Biroul de Cadastru și Publicitate Imobiliară Dragomiresti

A. Partea I. Descrierea imobilului

TEREN Extravilan

Adresa: Jud. Maramures, Locul numit "Gârle"

Nr. Crt	Nr cadastral Nr. topografic	Suprafața* (mp)	Observații / Referințe
A1	53158	5.119	Sector cadastral:60 Teren neimprejmuit; parte din nr. topografic 3329

B. Partea II. Proprietari și acte

Inscrieri privitoare la dreptul de proprietate și alte drepturi reale		Referințe
4601 / 03/08/2024		
Act Normativ nr. Legea nr. 7, din 13/03/1996 emis de Parlamentul României;		
B1	Intabulare, drept de PROPRIETATE, dobandit prin Lege, cota actuala 1/1 1) NEIDENTIFICAT NEIDENTIFICAT	A1
Act Administrativ nr. Adeverință nr. 3125, din 30/07/2024 emis de Primăria Comunei Strâmtura;		
B2	Se notează posesia faptică în favoarea lui 1) HÎRB DUMITRU	A1

C. Partea III. SARCINI .

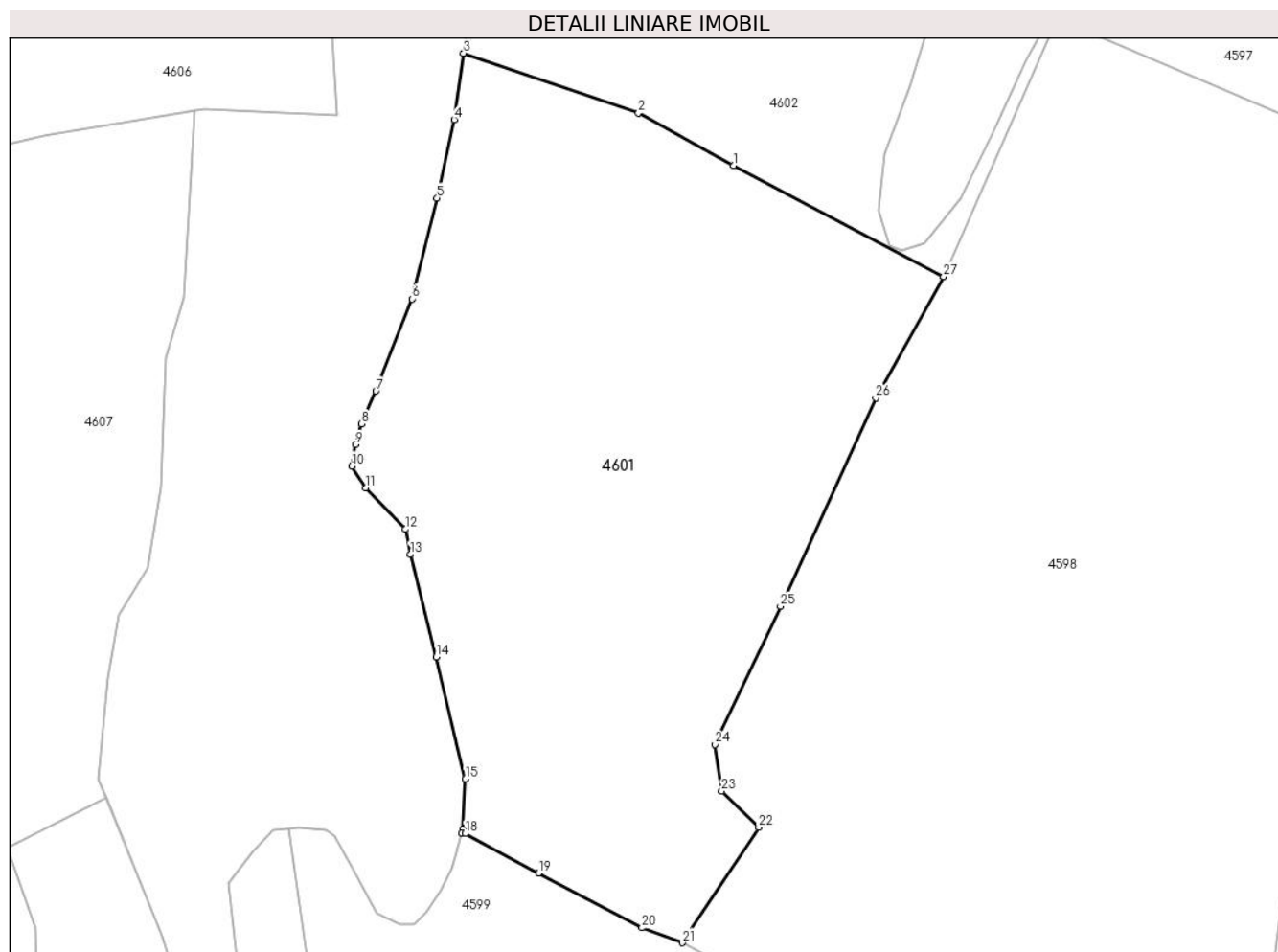
Inscrieri privind dezmembramintele dreptului de proprietate, drepturi reale de garanție și sarcini	Referințe
NU SUNT	

Anexa Nr. 1 La Partea I

Teren

Nr cadastral	Suprafața (mp)*	Observații / Referințe
53158	5.119	parte din nr. topografic 3329

* Suprafața este determinată în planul de proiecție Stereo 70.



Date referitoare la teren

Crt	Categorie folosință	Intra vilan	Suprafața (mp)	Tarla	Parcelă	Nr. topo	Observații / Referințe
1	faneata	NU	5.119	-	-	-	Împădurită

Lungime Segmente

1) Valorile lungimilor segmentelor sunt obținute din proiecție în plan.

Punct început	X / Y	Punct sfârșit	X / Y	Lungime segment (** (m)
1	434.522,813 694.039,071	2	434.510,371 694.045,929	14.207
3	434.487,54 694.053,709	4	434.486,324 694.045,047	8.747
5	434.484,074 694.034,812	6	434.480,811 694.021,653	13.558
7	434.476,086 694.009,619	8	434.474,173 694.005,344	4.684
9	434.473,385 694.002,645	10	434.472,935 693.999,834	2.847

Punct început	X / Y	Punct sfârșit	X / Y	Lungime segment (** (m)
2	434.510,371 694.045,929	3	434.487,54 694.053,709	24.12
4	434.486,324 694.045,047	5	434.484,074 694.034,812	10.479
6	434.480,811 694.021,653	7	434.476,086 694.009,619	12.928
8	434.474,173 694.005,344	9	434.473,385 694.002,645	2.812
10	434.472,935 693.999,834	11	434.474,743 693.996,974	3.384

Punct început	X / Y	Punct sfârșit	X / Y	Lungime segment (** (m)
11	434.474,743 693.996,974	12	434.479,919 693.991,576	7.479
13	434.480,594 693.988,314	14	434.483,969 693.974,93	13.803
15	434.487,785 693.958,975	16	434.487,425 693.952,396	6.589
17	434.487,292 693.951,881	18	434.487,756 693.951,866	0.464
19	434.497,34 693.946,718	20	434.510,84 693.939,568	15.277
21	434.516,1 693.937,619	22	434.526,078 693.952,685	18.071
23	434.521,229 693.957,434	24	434.520,358 693.963,507	6.135
25	434.528,911 693.981,532	26	434.541,369 694.008,742	29.926
27	434.550,227 694.024,536	1	434.522,813 694.039,071	31.029

Punct început	X / Y	Punct sfârșit	X / Y	Lungime segment (** (m)
12	434.479,919 693.991,576	13	434.480,594 693.988,314	3.331
14	434.483,969 693.974,93	15	434.487,785 693.958,975	16.405
16	434.487,425 693.952,396	17	434.487,292 693.951,881	0.532
18	434.487,756 693.951,866	19	434.497,34 693.946,718	10.879
20	434.510,84 693.939,568	21	434.516,1 693.937,619	5.609
22	434.526,078 693.952,685	23	434.521,229 693.957,434	6.787
24	434.520,358 693.963,507	25	434.528,911 693.981,532	19.951
26	434.541,369 694.008,742	27	434.550,227 694.024,536	18.108

** Lungimile segmentelor sunt determinate în planul de proiecție Stereo 70 și sunt rotunjite la 1 milimetru.

*** Distanța dintre puncte este formată din segmente cumulate ce sunt mai mici decât valoarea 1 milimetru.

**DATE DESPRE IMOBILUL NR. 4602**

Oficiul de Cadastru și Publicitate Imobiliară MARAMURES
Biroul de Cadastru și Publicitate Imobiliară Dragomiresti

A. Partea I. Descrierea imobilului

TEREN Extravilan

Nr. CF vechi:4237

Adresa: Jud. Maramures, Locul numit "Gârle"

Nr. Crt	Nr cadastral Nr. topografic	Suprafața* (mp)	Observații / Referințe
A1		4.837	Sector cadastral:60 Teren neimprejmuit; parte din nr. topografic 3328

B. Partea II. Proprietari și acte

Inscrieri privitoare la dreptul de proprietate și alte drepturi reale		Referințe
4602 / 03/08/2024		
Act Normativ nr. Legea nr. 7, din 13/03/1996 emis de Parlamentul României;		
B1	Intabulare, drept de PROPRIETATE, dobandit prin Lege, cota actuala 1/1 1) NEIDENTIFICAT NEIDENTIFICAT	A1
Act Administrativ nr. Adeverință nr. 3126, din 30/07/2024 emis de Primăria Comunei Strâmtura;		
B2	Se notează posesia faptică în favoarea lui 1) NĂNEȘTEAN DANIEL-VASILE	A1

C. Partea III. SARCINI .

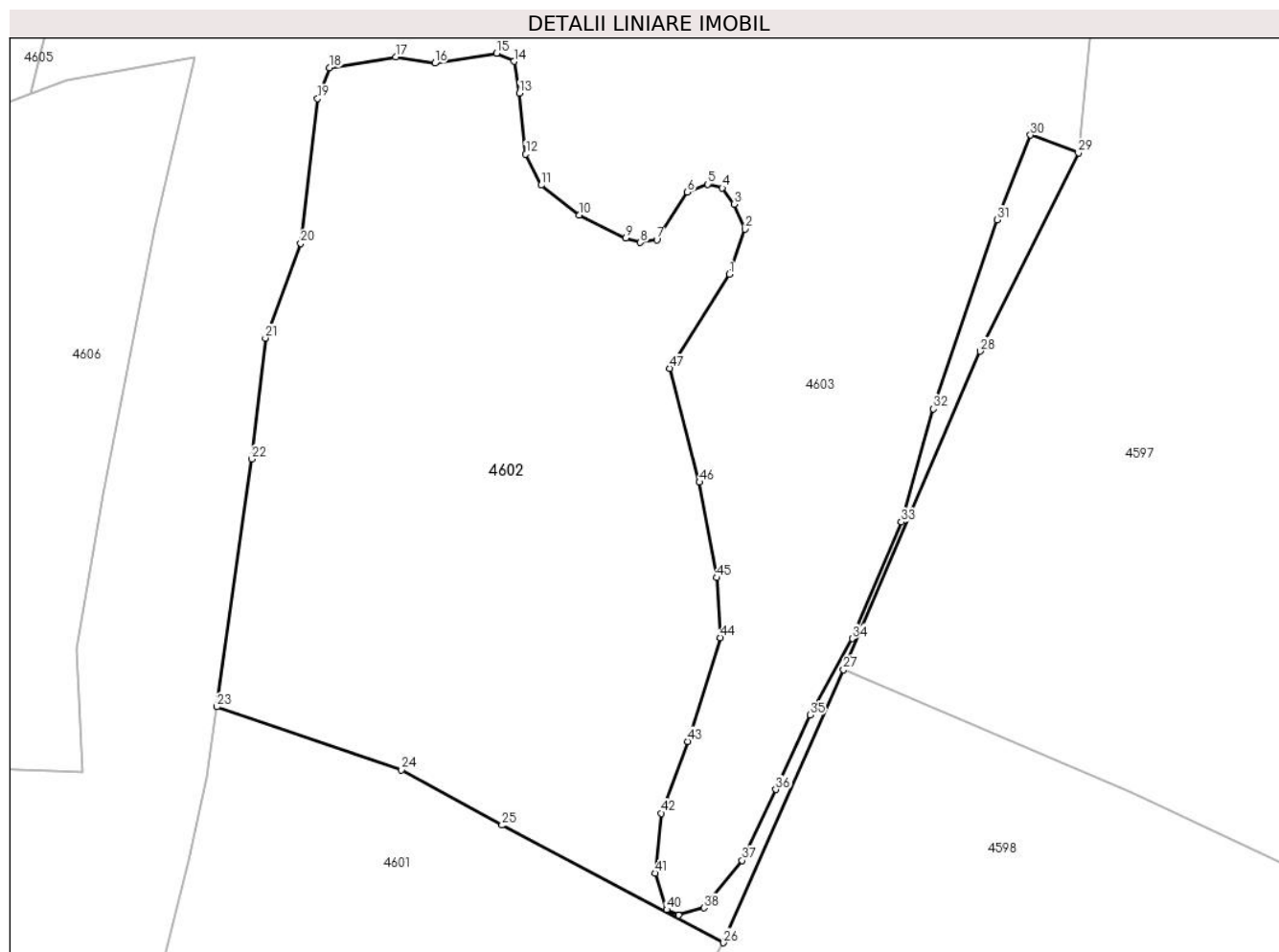
Inscrieri privind dezmembramintele dreptului de proprietate, drepturi reale de garanție și sarcini	Referințe
NU SUNT	

Anexa Nr. 1 La Partea I

Teren

Nr cadastral	Suprafața (mp)*	Observații / Referințe
	4.837	parte din nr. topografic 3328

* Suprafața este determinată în planul de proiecție Stereo 70.



Date referitoare la teren

Crt	Categorie folosință	Intravilan	Suprafața (mp)	Tarla	Parcelă	Nr. topo	Observații / Referințe
1	faneata	NU	4.837	-	-	-	Împădurită

Lungime Segmente

1) Valorile lungimilor segmentelor sunt obținute din proiecție în plan.

Punct început	X / Y	Punct sfârșit	X / Y	Lungime segment
1	434.550,962 694.107,184	2	434.552,867 694.112,777	5.909
4	434.550,061 694.117,869	5	434.548,261 694.118,318	1.855
7	434.541,961 694.111,458	8	434.539,935 694.111,12	2.054
10	434.532,397 694.114,494	11	434.527,671 694.118,206	6.009
13	434.524,971 694.129,565	14	434.524,296 694.133,502	3.994
16	434.514,507 694.133,277	17	434.509,669 694.134,064	4.902
2	434.552,867 694.112,777	3	434.551,524 694.115,844	3.348
5	434.548,261 694.118,318	6	434.545,743 694.117,34	2.701
8	434.539,935 694.111,12	9	434.538,135 694.111,683	1.886
11	434.527,671 694.118,206	12	434.525,759 694.122,03	4.275
14	434.524,296 694.133,502	15	434.522,158 694.134,514	2.365
17	434.509,669 694.134,064	18	434.501,456 694.132,715	8.323
3	434.551,524 694.115,844	4	434.550,061 694.117,869	2.498
6	434.545,743 694.117,34	7	434.541,961 694.111,458	6.993
9	434.538,135 694.111,683	10	434.532,397 694.114,494	6.39
12	434.525,759 694.122,03	13	434.524,971 694.129,565	7.576
15	434.522,158 694.134,514	16	434.514,507 694.133,277	7.75
18	434.501,456 694.132,715	19	434.499,993 694.128,891	4.094

Punct început	X / Y	Punct sfârșit	X / Y	Lungime segment	Punct început	X / Y	Punct sfârșit	X / Y	Lungime segment	Punct început	X / Y	Punct sfârșit	X / Y	Lungime segment
19	434.499,993 694.128,891	20	434.497,917 694.111,0	18.011	20	434.497,917 694.111,0	21	434.493,529 694.099,303	12.493	21	434.493,529 694.099,303	22	434.491,841 694.084,344	15.054
22	434.491,841 694.084,344	23	434.487,54 694.053,709	30.935	23	434.487,54 694.053,709	24	434.510,371 694.045,929	24.12	24	434.510,371 694.045,929	25	434.522,813 694.039,071	14.207
25	434.522,813 694.039,071	26	434.550,227 694.024,536	31.029	26	434.550,227 694.024,536	27	434.565,075 694.058,286	36.872	27	434.565,075 694.058,286	28	434.581,967 694.097,672	42.856
28	434.581,967 694.097,672	29	434.594,128 694.122,213	27.389	29	434.594,128 694.122,213	30	434.588,181 694.124,405	6.338	30	434.588,181 694.124,405	31	434.584,054 694.113,925	11.263
31	434.584,054 694.113,925	32	434.576,178 694.090,532	24.683	32	434.576,178 694.090,532	33	434.572,228 694.076,54	14.539	33	434.572,228 694.076,54	34	434.566,152 694.062,143	15.627
34	434.566,152 694.062,143	35	434.560,976 694.052,696	10.772	35	434.560,976 694.052,696	36	434.556,701 694.043,473	10.166	36	434.556,701 694.043,473	37	434.552,538 694.034,7	9.711
37	434.552,538 694.034,7	38	434.547,812 694.028,852	7.519	38	434.547,812 694.028,852	39	434.544,662 694.027,952	3.276	39	434.544,662 694.027,952	40	434.543,199 694.028,627	1.611
40	434.543,199 694.028,627	41	434.541,737 694.033,126	4.731	41	434.541,737 694.033,126	42	434.542,524 694.040,549	7.465	42	434.542,524 694.040,549	43	434.545,787 694.049,434	9.465
43	434.545,787 694.049,434	44	434.549,838 694.062,256	13.447	44	434.549,838 694.062,256	45	434.549,388 694.069,679	7.437	45	434.549,388 694.069,679	46	434.547,25 694.081,488	12.001
46	434.547,25 694.081,488	47	434.543,537 694.095,547	14.541	47	434.543,537 694.095,547	1	434.550,962 694.107,184	13.804					

** Lungimile segmentelor sunt determinate în planul de proiecție Stereo 70 și sunt rotunjite la 1 milimetru.

*** Distanța dintre puncte este formată din segmente cumulate ce sunt mai mici decât valoarea 1 milimetru.

**DATE DESPRE IMOBILUL NR. 4603**

Oficiul de Cadastru și Publicitate Imobiliară MARAMURES
Biroul de Cadastru și Publicitate Imobiliară Dragomiresti

A. Partea I. Descrierea imobilului

TEREN Extravilan

Nr. CF vechi:1167, 4237, 829, 415

Adresa: Jud. Maramures

Nr. Crt	Nr cadastral Nr. topografic	Suprafața* (mp)	Observații / Referințe
A1	51379	67.798	Sector cadastral:60 Teren neimprejmuit; IE 53158, 51606, 51568, parte din nr. topografic 3079, 3327, 3328, 3329, 3331, 3136, 3078, 3080

B. Partea II. Proprietari și acte

Inscrieri privitoare la dreptul de proprietate și alte drepturi reale		Referințe
4603 / 03/08/2024		
Act Normativ nr. HOTĂRÂRE DE GUVERN nr. 1.705, din 29/11/2006 emis de Guvernul României;		
B1	Intabulare, drept de PROPRIETATE, dobandit prin Lege, cota actuala 1/1 1) STATUL ROMÂN , CIF:9999999999999, DOMENIUL PUBLIC	A1
Act Normativ nr. HOTĂRÂRE DE GUVERN nr. 1.705, din 29/11/2006 emis de Guvernul României (Act Normativ Anexa nr. 3 - Inventarul centralizat al bunurilor din domeniul public al Statului, poziția nr.1363; Act Normativ nr. Ordin Ministru nr. 1452 din 06.11.2017 emis de Ministerul Apelor și Pădurilor; Act Administrativ Declarație nr. 51282 din 19.08.2024 emis de Direcția Silvică Maramureș.);		
B2	Intabulare, drept de ADMINISTRARE, dobandit prin Lege, cota actuala 1/1 1) REGIA NAȚIONALĂ A PĂDURILOR ROMSILVA RA , CIF:1590120, PRIN DIRECȚIA SILVICĂ MARAMUREȘ	A1

C. Partea III. SARCINI .

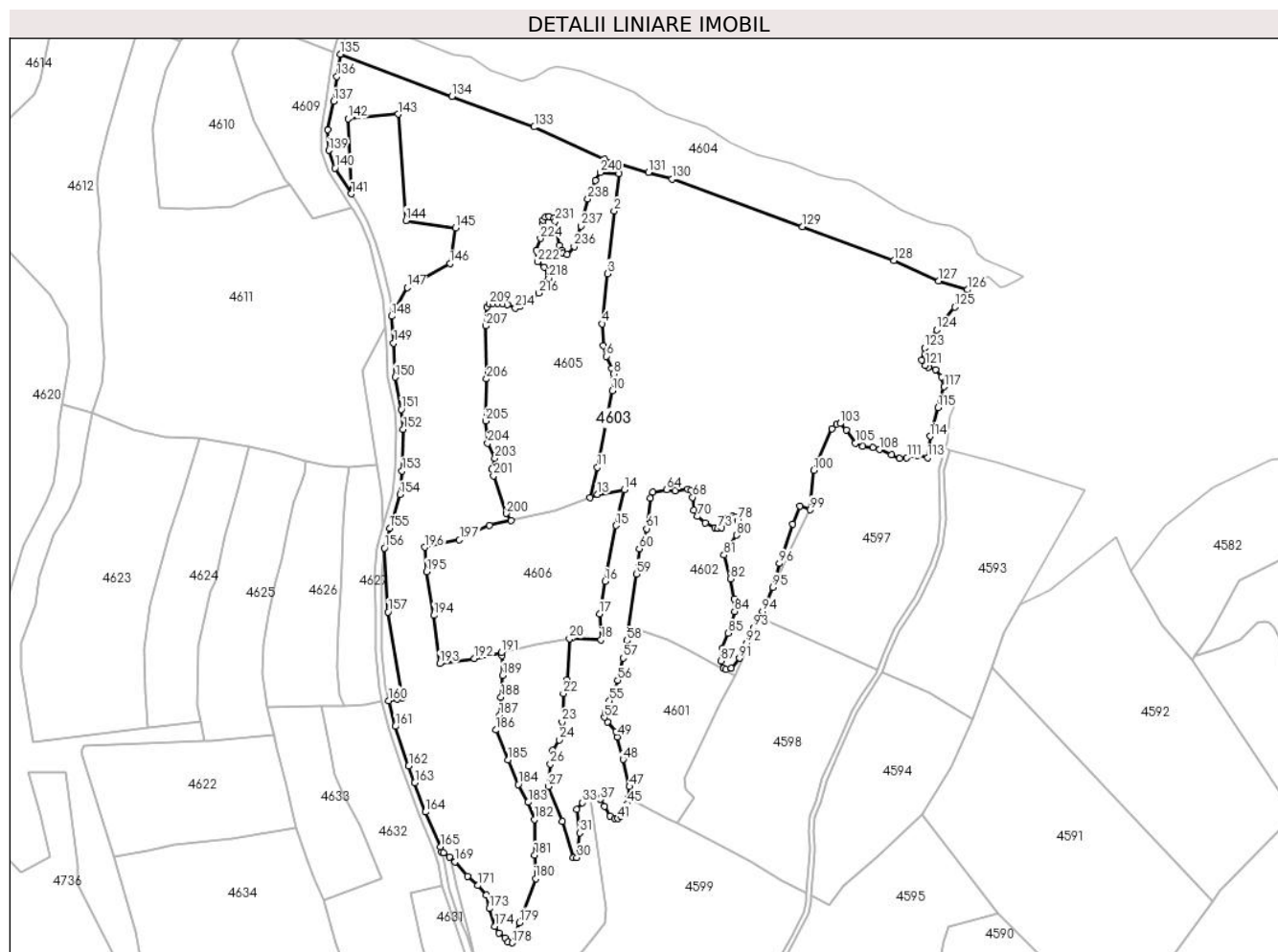
Inscrieri privind dezmembramintele dreptului de proprietate, drepturi reale de garanție și sarcini	Referințe
NU SUNT	

Anexa Nr. 1 La Partea I

Teren

Nr cadastral	Suprafața (mp)*	Observații / Referințe
51379	67.798	IE 53158, 51606, 51568, parte din nr. topografic 3079, 3327, 3328, 3329, 3331, 3136, 3078, 3080

* Suprafața este determinată în planul de proiecție Stereo 70.



Date referitoare la teren

Crt	Categorie folosință	Intra vilan	Suprafața (mp)	Tarla	Parcelă	Nr. topo	Observații / Referințe
1	padure	NU	67.798	UP 1	UA 335B, 336B%	-	

Lungime Segmente

1) Valorile lungimilor segmentelor sunt obținute din proiecție în plan.

Punct început	X / Y	Punct sfârșit	X / Y	Lungime segment	Punct început	X / Y	Punct sfârșit	X / Y	Lungime segment	Punct început	X / Y	Punct sfârșit	X / Y	Lungime segment
1	434.481,655 694.320,526	2	434.478,731 694.298,411	22.307	2	434.478,731 694.298,411	3	434.474,789 694.261,425	37.195	3	434.474,789 694.261,425	4	434.471,614 694.231,85	29.745
4	434.471,614 694.231,85	5	434.472,25 694.219,013	12.853	5	434.472,25 694.219,013	6	434.474,157 694.212,785	6.513	6	434.474,157 694.212,785	7	434.477,463 694.205,413	8.079
7	434.477,463 694.205,413	8	434.478,48 694.202,363	3.215	8	434.478,48 694.202,363	9	434.478,861 694.199,185	3.201	9	434.478,861 694.199,185	10	434.477,59 694.192,449	6.855
10	434.477,59 694.192,449	11	434.468,806 694.147,21	46.084	11	434.468,806 694.147,21	12	434.464,567 694.129,552	18.16	12	434.464,567 694.129,552	13	434.468,935 694.131,19	4.665
13	434.468,935 694.131,19	14	434.484,778 694.134,026	16.095	14	434.484,778 694.134,026	15	434.479,842 694.112,964	21.633	15	434.479,842 694.112,964	16	434.473,514 694.080,028	33.538

Punct început	X / Y	Punct sfârșit	X / Y	Lungime segment	Punct început	X / Y	Punct sfârșit	X / Y	Lungime segment	Punct început	X / Y	Punct sfârșit	X / Y	Lungime segment
214	434.420,426 694.241,185	215	434.423,396 694.242,218	3.145	215	434.423,396 694.242,218	216	434.434,282 694.250,035	13.402	216	434.434,282 694.250,035	217	434.438,156 694.256,488	7.527
217	434.438,156 694.256,488	218	434.440,221 694.258,811	3.108	218	434.440,221 694.258,811	219	434.440,48 694.261,263	2.466	219	434.440,48 694.261,263	220	434.439,834 694.262,941	1.798
220	434.439,834 694.262,941	221	434.437,51 694.265,393	3.378	221	434.437,51 694.265,393	222	434.433,637 694.268,491	4.96	222	434.433,637 694.268,491	223	434.432,991 694.275,073	6.614
223	434.432,991 694.275,073	224	434.435,315 694.282,171	7.469	224	434.435,315 694.282,171	225	434.436,865 694.286,172	4.291	225	434.436,865 694.286,172	226	434.436,865 694.290,947	4.775
226	434.436,865 694.290,947	227	434.436,865 694.293,141	2.194	227	434.436,865 694.293,141	228	434.438,156 694.294,69	2.016	228	434.438,156 694.294,69	229	434.440,221 694.295,077	2.101
229	434.440,221 694.295,077	230	434.443,191 694.294,045	3.144	230	434.443,191 694.294,045	231	434.443,966 694.292,367	1.848	231	434.443,966 694.292,367	232	434.446,29 694.278,041	14.513
232	434.446,29 694.278,041	233	434.447,71 694.275,073	3.29	233	434.447,71 694.275,073	234	434.448,356 694.273,524	1.678	234	434.448,356 694.273,524	235	434.450,938 694.272,75	2.696
235	434.450,938 694.272,75	236	434.455,198 694.277,396	6.303	236	434.455,198 694.277,396	237	434.459,201 694.289,528	12.775	237	434.459,201 694.289,528	238	434.463,203 694.305,402	16.371
238	434.463,203 694.305,402	239	434.467,593 694.316,502	11.937	239	434.467,593 694.316,502	240	434.470,562 694.321,148	5.514	240	434.470,562 694.321,148	1	434.481,655 694.320,526	11.11

** Lungimile segmentelor sunt determinate în planul de proiecție Stereo 70 și sunt rotunjite la 1 milimetru.

*** Distanța dintre puncte este formată din segmente cumulate ce sunt mai mici decât valoarea 1 milimetru.

**DATE DESPRE IMOBILUL NR. 4604**

Oficiul de Cadastru și Publicitate Imobiliară MARAMURES
Biroul de Cadastru și Publicitate Imobiliară Dragomiresti

A. Partea I. Descrierea imobilului

TEREN Extravilan

Nr. CF vechi:415

Adresa: Jud. Maramures

Nr. Crt	Nr cadastral Nr. topografic	Suprafața* (mp)	Observații / Referințe
A1		12.732	Sector cadastral:60 Teren neimprejmuit; parte din nr. topografic 3136

B. Partea II. Proprietari și acte

Inscrieri privitoare la dreptul de proprietate și alte drepturi reale		Referințe
4604 / 03/08/2024		
Act Normativ nr. HOTĂRÂRE DE GUVERN nr. 1.705, din 29/11/2006 emis de Guvernul României;		
B1	Intabulare, drept de PROPRIETATE, dobandit prin Lege, cota actuala 1/1 1) STATUL ROMÂN, CIF:9999999999999, DOMENIUL PUBLIC	A1
Act Normativ nr. HOTĂRÂRE DE GUVERN nr. 1.705, din 29/11/2006 emis de Guvernul României (Act Normativ Anexa nr. 3 - Inventarul centralizat al bunurilor din domeniul public al Statului, poziția nr.1363; Act Normativ nr. Ordin Ministru nr. 1452 din 06.11.2017 emis de Ministerul Apelor și Pădurilor; Act Administrativ Declarație nr. 51282 din 19.08.2024 emis de Direcția Silvică Maramureș.);		
B2	Intabulare, drept de ADMINISTRARE, dobandit prin Lege, cota actuala 1/1 1) REGIA NAȚIONALĂ A PĂDURILOR ROMSILVA RA, CIF:1590120, PRIN DIRECȚIA SILVICĂ MARAMUREȘ	A1

C. Partea III. SARCINI .

Inscrieri privind dezmembramentele dreptului de proprietate, drepturi reale de garanție și sarcini	Referințe
NU SUNT	

Anexa Nr. 1 La Partea I

Teren

Nr cadastral	Suprafața (mp)*	Observații / Referințe
	12.732	parte din nr. topografic 3136

* Suprafața este determinată în planul de proiecție Stereo 70.

DETALII LINIARE IMOBIL



Date referitoare la teren

Crt	Categorie folosință	Intravilan	Suprafața (mp)	Tarla	Parcelă	Nr. topo	Observații / Referințe
1	padure	NU	12.732	UP 1	UA 335RR, 336RR%	-	

Lungime Segmente

1) Valorile lungimilor segmentelor sunt obținute din proiecție în plan.

Punct început	X / Y	Punct sfârșit	X / Y	Lungime segment	Punct început	X / Y	Punct sfârșit	X / Y	Lungime segment	Punct început	X / Y	Punct sfârșit	X / Y	Lungime segment
1	434.322,113 694.407,93	2	434.317,424 694.390,881	17.68 2	2	434.317,424 694.390,881	3	434.383,049 694.365,928	70.20 9	3	434.383,049 694.365,928	4	434.431,613 694.347,985	51.77 3
4	434.431,613 694.347,985	5	434.473,079 694.328,791	45.69 3	5	434.473,079 694.328,791	6	434.498,963 694.321,228	26.96 6	6	434.498,963 694.321,228	7	434.512,911 694.317,152	14.53 1
7	434.512,911 694.317,152	8	434.589,813 694.289,156	81.83 9	8	434.589,813 694.289,156	9	434.643,56 694.269,151	57.34 9	9	434.643,56 694.269,151	10	434.670,148 694.257,149	29.17 1
10	434.670,148 694.257,149	11	434.686,958 694.251,992	17.58 3	11	434.686,958 694.251,992	12	434.694,821 694.257,466	9.581	12	434.694,821 694.257,466	13	434.699,315 694.259,431	4.905
13	434.699,315 694.259,431	14	434.706,749 694.253,276	9.651	14	434.706,749 694.253,276	15	434.709,358 694.253,878	2.678	15	434.709,358 694.253,878	16	434.716,582 694.257,488	8.076

Punct început	X / Y	Punct sfârșit	X / Y	Lungime segment	Punct început	X / Y	Punct sfârșit	X / Y	Lungime segment	Punct început	X / Y	Punct sfârșit	X / Y	Lungime segment
16	434.716,582 694.257,488	17	434.720,282 694.260,013	4.479	17	434.720,282 694.260,013	18	434.709,062 694.264,733	12.17 2	18	434.709,062 694.264,733	19	434.697,498 694.269,503	12.50 9
19	434.697,498 694.269,503	20	434.692,909 694.272,989	5.763	20	434.692,909 694.272,989	21	434.688,688 694.282,714	10.60 2	21	434.688,688 694.282,714	22	434.683,181 694.287,117	7.051
22	434.683,181 694.287,117	23	434.677,308 694.289,319	6.272	23	434.677,308 694.289,319	24	434.672,168 694.290,053	5.192	24	434.672,168 694.290,053	25	434.665,193 694.291,888	7.212
25	434.665,193 694.291,888	26	434.648,49 694.298,676	18.03	26	434.648,49 694.298,676	27	434.631,42 694.309,318	20.11 6	27	434.631,42 694.309,318	28	434.624,262 694.313,538	8.309
28	434.624,262 694.313,538	29	434.620,958 694.315,556	3.872	29	434.620,958 694.315,556	30	434.617,103 694.316,841	4.064	30	434.617,103 694.316,841	31	434.609,394 694.317,575	7.744
31	434.609,394 694.317,575	32	434.603,337 694.318,859	6.192	32	434.603,337 694.318,859	33	434.598,381 694.320,327	5.169	33	434.598,381 694.320,327	34	434.592,324 694.323,263	6.731
34	434.592,324 694.323,263	35	434.582,963 694.326,382	9.867	35	434.582,963 694.326,382	36	434.562,854 694.331,765	20.81 7	36	434.562,854 694.331,765	37	434.547,252 694.338,921	17.16 5
37	434.547,252 694.338,921	38	434.533,119 694.348,278	16.95	38	434.533,119 694.348,278	39	434.522,289 694.351,397	11.27	39	434.522,289 694.351,397	40	434.509,624 694.355,434	13.29 3
40	434.509,624 694.355,434	41	434.503,218 694.359,4	7.534	41	434.503,218 694.359,4	42	434.489,984 694.368,828	16.24 9	42	434.489,984 694.368,828	43	434.478,421 694.373,782	12.58
43	434.478,421 694.373,782	44	434.459,699 694.380,57	19.91 5	44	434.459,699 694.380,57	45	434.449,604 694.382,772	10.33 2	45	434.449,604 694.382,772	46	434.444,464 694.383,323	5.169
46	434.444,464 694.383,323	47	434.442,078 694.383,139	2.393	47	434.442,078 694.383,139	48	434.439,692 694.382,222	2.556	48	434.439,692 694.382,222	49	434.432,35 694.377,268	8.857
49	434.432,35 694.377,268	50	434.424,09 694.375,066	8.548	50	434.424,09 694.375,066	51	434.405,84 694.381,524	19.35 9	51	434.405,84 694.381,524	52	434.394,591 694.388,893	13.44 8
52	434.394,591 694.388,893	53	434.383,324 694.390,614	11.39 8	53	434.383,324 694.390,614	54	434.324,728 694.414,378	63.23 1	54	434.324,728 694.414,378	1	434.322,113 694.407,93	6.958

** Lungimile segmentelor sunt determinate în planul de proiecție Stereo 70 și sunt rotunjite la 1 milimetru.

*** Distanța dintre puncte este formată din segmente cumulate ce sunt mai mici decât valoarea 1 milimetru.

**DATE DESPRE IMOBILUL NR. 4605**

Oficiul de Cadastru și Publicitate Imobiliară MARAMURES
Biroul de Cadastru și Publicitate Imobiliară Dragomiresti

A. Partea I. Descrierea imobilului

TEREN Extravilan

Nr. CF vechi:415

Adresa: Jud. Maramures, Locul numit "Gârle"

Nr. Crt	Nr cadastral Nr. topografic	Suprafața* (mp)	Observații / Referințe
A1		10.359	Sector cadastral:60 Teren neimprejmuit; parte din nr. topografic 3136

B. Partea II. Proprietari și acte

Inscrieri privitoare la dreptul de proprietate și alte drepturi reale		Referințe
4605 / 03/08/2024		
Act Normativ nr. Legea nr. 7, din 13/03/1996 emis de Parlamentul României;		
B1	Intabulare, drept de PROPRIETATE, dobandit prin Lege, cota actuala 1/1 1) NEIDENTIFICAT NEIDENTIFICAT	A1
Act Administrativ nr. Adeverință nr. 3127, din 30/07/2024 emis de Primăria Comunei Strâmtura;		
B2	Se notează posesia faptică în favoarea lui 1) BOROICA GRIGORE	A1

C. Partea III. SARCINI .

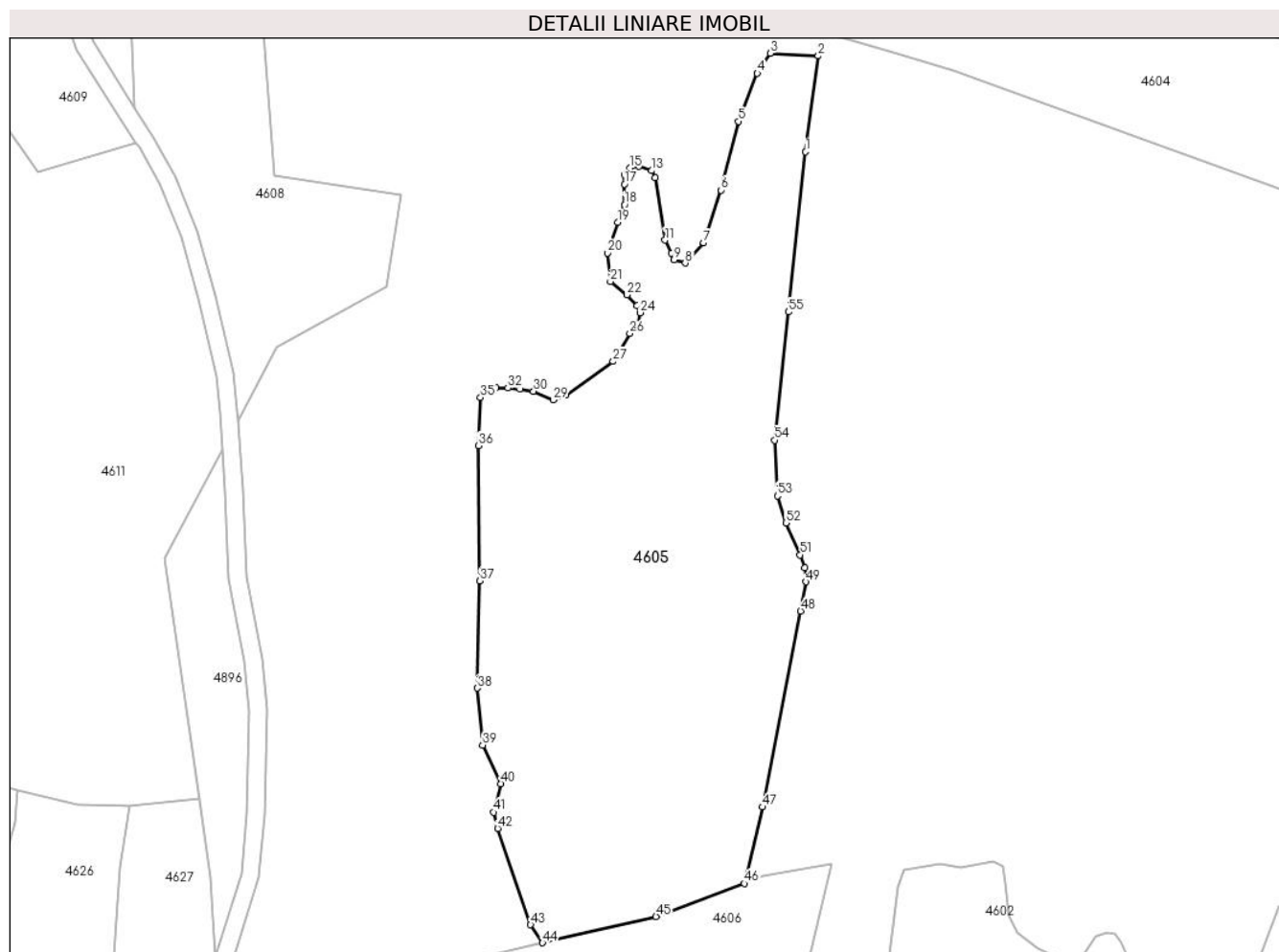
Inscrieri privind dezmembramintele dreptului de proprietate, drepturi reale de garanție și sarcini	Referințe
NU SUNT	

Anexa Nr. 1 La Partea I

Teren

Nr cadastral	Suprafața (mp)*	Observații / Referințe
	10.359	parte din nr. topografic 3136

* Suprafața este determinată în planul de proiecție Stereo 70.



Date referitoare la teren

Crt	Categorie folosință	Intravilan	Suprafața (mp)	Tarla	Parcelă	Nr. topo	Observații / Referințe
1	faneata	NU	4.242	-	-	-	
2	faneata	NU	6.117	-	-	-	Împădurită

Lungime Segmente

1) Valorile lungimilor segmentelor sunt obținute din proiecție în plan.

Punct început	X / Y	Punct sfârșit	X / Y	Lungime segment	Punct început	X / Y	Punct sfârșit	X / Y	Lungime segment	Punct început	X / Y	Punct sfârșit	X / Y	Lungime segment
1	434.478,731 694.298,411	2	434.481,655 694.320,526	22.307	2	434.481,655 694.320,526	3	434.470,562 694.321,148	11.11	3	434.470,562 694.321,148	4	434.467,593 694.316,502	5.514
4	434.467,593 694.316,502	5	434.463,203 694.305,402	11.937	5	434.463,203 694.305,402	6	434.459,201 694.289,528	16.371	6	434.459,201 694.289,528	7	434.455,198 694.277,396	12.775
7	434.455,198 694.277,396	8	434.450,938 694.272,75	6.303	8	434.450,938 694.272,75	9	434.448,356 694.273,524	2.696	9	434.448,356 694.273,524	10	434.447,71 694.275,073	1.678
10	434.447,71 694.275,073	11	434.446,29 694.278,041	3.29	11	434.446,29 694.278,041	12	434.443,966 694.292,367	14.513	12	434.443,966 694.292,367	13	434.443,191 694.294,045	1.848
13	434.443,191 694.294,045	14	434.440,221 694.295,077	3.144	14	434.440,221 694.295,077	15	434.438,156 694.294,69	2.101	15	434.438,156 694.294,69	16	434.436,865 694.293,141	2.016

Punct început	X / Y	Punct sfârșit	X / Y	Lungime segment	Punct început	X / Y	Punct sfârșit	X / Y	Lungime segment	Punct început	X / Y	Punct sfârșit	X / Y	Lungime segment
16	434.436,865 694.293,141	17	434.436,865 694.290,947	2.194	17	434.436,865 694.290,947	18	434.436,865 694.286,172	4.775	18	434.436,865 694.286,172	19	434.435,315 694.282,171	4.291
19	434.435,315 694.282,171	20	434.432,991 694.275,073	7.469	20	434.432,991 694.275,073	21	434.433,637 694.268,491	6.614	21	434.433,637 694.268,491	22	434.437,51 694.265,393	4.96
22	434.437,51 694.265,393	23	434.439,834 694.262,941	3.378	23	434.439,834 694.262,941	24	434.440,48 694.261,263	1.798	24	434.440,48 694.261,263	25	434.440,221 694.258,811	2.466
25	434.440,221 694.258,811	26	434.438,156 694.256,488	3.108	26	434.438,156 694.256,488	27	434.434,282 694.250,035	7.527	27	434.434,282 694.250,035	28	434.423,396 694.242,218	13.40 2
28	434.423,396 694.242,218	29	434.420,426 694.241,185	3.145	29	434.420,426 694.241,185	30	434.415,907 694.243,121	4.916	30	434.415,907 694.243,121	31	434.412,808 694.243,638	3.142
31	434.412,808 694.243,638	32	434.409,968 694.243,896	2.852	32	434.409,968 694.243,896	33	434.407,257 694.243,896	2.711	33	434.407,257 694.243,896	34	434.405,32 694.243,509	1.975
34	434.405,32 694.243,509	35	434.403,641 694.241,702	2.467	35	434.403,641 694.241,702	36	434.403,125 694.230,602	11.11 2	36	434.403,125 694.230,602	37	434.403,513 694.199,37	31.23 4
37	434.403,513 694.199,37	38	434.402,86 694.174,638	24.74 1	38	434.402,86 694.174,638	39	434.404,152 694.161,474	13.22 7	39	434.404,152 694.161,474	40	434.408,412 694.152,569	9.872
40	434.408,412 694.152,569	41	434.406,734 694.145,987	6.793	41	434.406,734 694.145,987	42	434.407,638 694.142,244	3.851	42	434.407,638 694.142,244	43	434.415,235 694.120,045	23.46 3
43	434.415,235 694.120,045	44	434.417,973 694.115,872	4.991	44	434.417,973 694.115,872	45	434.444,177 694.121,908	26.89	45	434.444,177 694.121,908	46	434.464,567 694.129,552	21.77 6
46	434.464,567 694.129,552	47	434.468,806 694.147,21	18.16	47	434.468,806 694.147,21	48	434.477,59 694.192,449	46.08 4	48	434.477,59 694.192,449	49	434.478,861 694.199,185	6.855
49	434.478,861 694.199,185	50	434.478,48 694.202,363	3.201	50	434.478,48 694.202,363	51	434.477,463 694.205,413	3.215	51	434.477,463 694.205,413	52	434.474,157 694.212,785	8.079
52	434.474,157 694.212,785	53	434.472,25 694.219,013	6.513	53	434.472,25 694.219,013	54	434.471,614 694.231,85	12.85 3	54	434.471,614 694.231,85	55	434.474,789 694.261,425	29.74 5
55	434.474,789 694.261,425	1	434.478,731 694.298,411	37.19 5										

** Lungimile segmentelor sunt determinate în planul de proiecție Stereo 70 și sunt rotunjite la 1 milimetru.

*** Distanța dintre puncte este formată din segmente cumulate ce sunt mai mici decât valoarea 1 milimetru.

**DATE DESPRE IMOBILUL NR. 4606**

Oficiul de Cadastru și Publicitate Imobiliară MARAMURES
Biroul de Cadastru și Publicitate Imobiliară Dragomiresti

A. Partea I. Descrierea imobilului

TEREN Extravilan

Nr. CF vechi:829, 415

Adresa: Jud. Maramures, Locul numit "Gârle"

Nr. Crt	Nr cadastral Nr. topografic	Suprafața* (mp)	Observații / Referințe
A1		8.025	Sector cadastral:60 Teren neimprejmuit; parte din nr. topografic 3331, 3136

B. Partea II. Proprietari și acte

Inscrieri privitoare la dreptul de proprietate și alte drepturi reale		Referințe
4606 / 03/08/2024		
Act Normativ nr. Legea nr. 7, din 13/03/1996 emis de Parlamentul României;		
B1	Intabulare, drept de PROPRIETATE, dobandit prin Lege, cota actuala 1/1 1) NEIDENTIFICAT NEIDENTIFICAT	A1
Act Administrativ nr. Adeverință nr. 3128, din 30/07/2024 emis de Primăria Comunei Strâmtura;		
B2	Se notează posesia faptică în favoarea lui 1) BOROICA FLOARE	A1

C. Partea III. SARCINI .

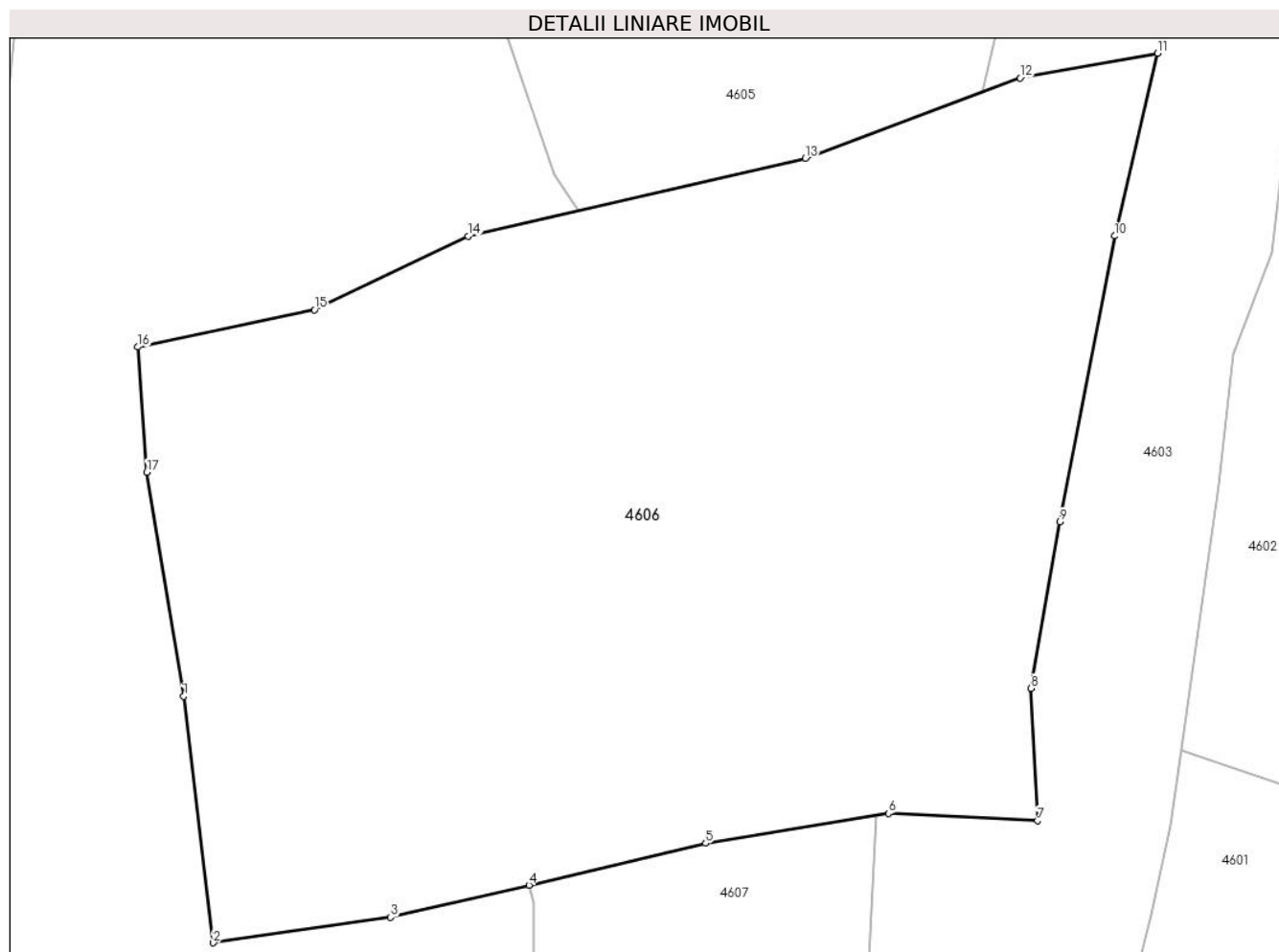
Inscrieri privind dezmembramintele dreptului de proprietate, drepturi reale de garanție și sarcini	Referințe
NU SUNT	

Anexa Nr. 1 La Partea I

Teren

Nr cadastral	Suprafața (mp)*	Observații / Referințe
	8.025	parte din nr. topografic 3331, 3136

* Suprafața este determinată în planul de proiecție Stereo 70.



Date referitoare la teren

Crt	Categorie folosință	Intravilan	Suprafața (mp)	Tarla	Parcelă	Nr. topo	Observații / Referințe
1	padure	NU	1.000	-	-	-	
2	faneata	NU	3.025	-	-	-	împădurită
3	padure	NU	4.000	-	-	-	

Lungime Segmente

1) Valorile lungimilor segmentelor sunt obținute din proiecție în plan.

Punct început	X / Y	Punct sfârșit	X / Y	Lungime segment (** (m)
1	434.372,451 694.059,904	2	434.375,884 694.031,5	28.611
2	434.375,884 694.031,5	3	434.396,32 694.034,43	20.645
3	434.396,32 694.034,43	4	434.412,29 694.038,158	16.399
4	434.412,29 694.038,158	5	434.432,668 694.042,982	20.941

Punct început	X / Y	Punct sfârșit	X / Y	Lungime segment (** (m)
5	434.432,668 694.042,982	6	434.453,735 694.046,401	21.343
6	434.453,735 694.046,401	7	434.470,945 694.045,571	17.23
7	434.470,945 694.045,571	8	434.470,184 694.060,823	15.271
8	434.470,184 694.060,823	9	434.473,514 694.080,028	19.492
9	434.473,514 694.080,028	10	434.479,842 694.112,964	33.538
10	434.479,842 694.112,964	11	434.484,778 694.134,026	21.633
11	434.484,778 694.134,026	12	434.468,935 694.131,19	16.095
12	434.468,935 694.131,19	13	434.444,177 694.121,908	26.441
13	434.444,177 694.121,908	14	434.405,253 694.112,942	39.943
14	434.405,253 694.112,942	15	434.387,558 694.104,47	19.619
15	434.387,558 694.104,47	16	434.367,182 694.100,173	20.824
16	434.367,182 694.100,173	17	434.368,217 694.085,736	14.474
17	434.368,217 694.085,736	1	434.372,451 694.059,904	26.177

** Lungimile segmentelor sunt determinate în planul de proiecție Stereo 70 și sunt rotunjite la 1 milimetru.

*** Distanța dintre puncte este formată din segmente cumulate ce sunt mai mici decât valoarea 1 milimetru.

**DATE DESPRE IMOBILUL NR. 4607**

Oficiul de Cadastru și Publicitate Imobiliară MARAMURES
Biroul de Cadastru și Publicitate Imobiliară Dragomiresti

A. Partea I. Descrierea imobilului

TEREN Extravilan

Nr. CF vechi:829

Adresa: Jud. Maramures, Locul numit "Gârle"

Nr. Crt	Nr cadastral Nr. topografic	Suprafața* (mp)	Observații / Referințe
A1		2.894	Sector cadastral:60 Teren neimprejmuit; parte din nr. topografic 3331

B. Partea II. Proprietari și acte

Inscrieri privitoare la dreptul de proprietate și alte drepturi reale		Referințe
4607 / 03/08/2024		
Act Normativ nr. Legea nr. 7, din 13/03/1996 emis de Parlamentul României;		
B1	Intabulare, drept de PROPRIETATE, dobandit prin Lege, cota actuala 1/1 1) NEIDENTIFICAT NEIDENTIFICAT	A1
Act Administrativ nr. Adeverință nr. 3129, din 30/07/2024 emis de Primăria Comunei Strâmtura;		
B2	Se notează posesia faptică în favoarea lui 1) HÎRB IOAN	A1

C. Partea III. SARCINI .

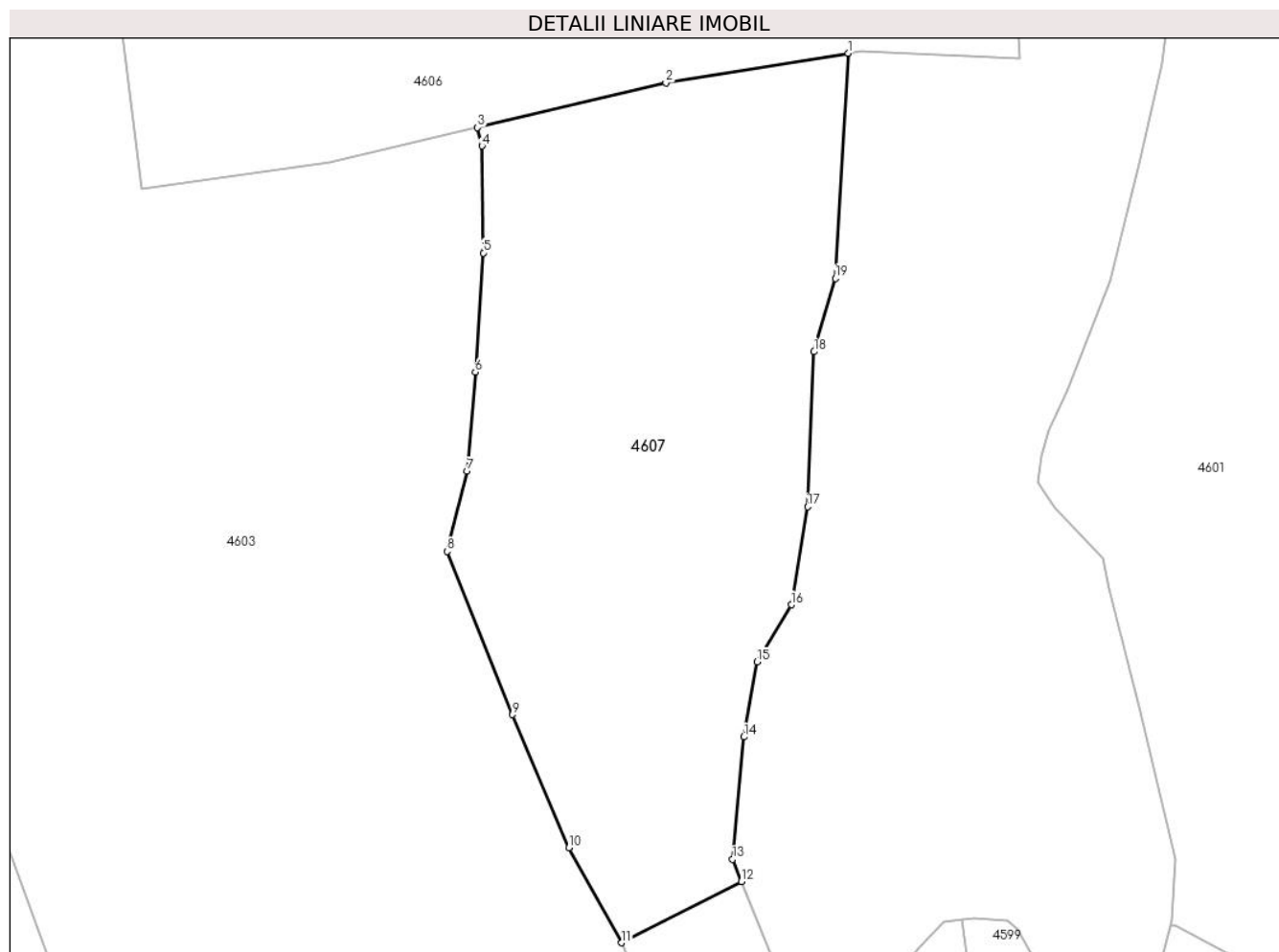
Inscrieri privind dezmembramintele dreptului de proprietate, drepturi reale de garanție și sarcini	Referințe
NU SUNT	

Anexa Nr. 1 La Partea I

Teren

Nr cadastral	Suprafața (mp)*	Observații / Referințe
	2.894	parte din nr. topografic 3331

* Suprafața este determinată în planul de proiecție Stereo 70.



Date referitoare la teren

Crt	Categorie folosință	Intra vilan	Suprafața (mp)	Tarla	Parcelă	Nr. topo	Observații / Referințe
1	faneata	NU	2.894	-	-	-	Împădurită

Lungime Segmente

1) Valorile lungimilor segmentelor sunt obținute din proiecție în plan.

Punct început	X / Y	Punct sfârșit	X / Y	Lungime segment (** (m)
1	434.452,4 694.046,184	2	434.432,668 694.042,982	19.99
2	434.432,668 694.042,982	3	434.412,29 694.038,158	20.941
3	434.412,29 694.038,158	4	434.412,774 694.036,166	2.05
4	434.412,774 694.036,166	5	434.412,919 694.024,588	11.579
5	434.412,919 694.024,588	6	434.412,05 694.011,706	12.911

Punct început	X / Y	Punct sfârșit	X / Y	Lungime segment (** (m)
6	434.412,05 694.011,706	7	434.411,181 694.000,996	10.745
7	434.411,181 694.000,996	8	434.409,009 693.992,312	8.952
8	434.409,009 693.992,312	9	434.416,081 693.974,644	19.031
9	434.416,081 693.974,644	10	434.422,16 693.960,262	15.614
10	434.422,16 693.960,262	11	434.427,895 693.949,983	11.771
11	434.427,895 693.949,983	12	434.440,855 693.956,615	14.558
12	434.440,855 693.956,615	13	434.439,884 693.959,005	2.58
13	434.439,884 693.959,005	14	434.441,12 693.972,244	13.297
14	434.441,12 693.972,244	15	434.442,533 693.980,365	8.243
15	434.442,533 693.980,365	16	434.446,241 693.986,543	7.205
16	434.446,241 693.986,543	17	434.448,007 693.997,135	10.738
17	434.448,007 693.997,135	18	434.448,714 694.013,905	16.785
18	434.448,714 694.013,905	19	434.451,01 694.021,848	8.268
19	434.451,01 694.021,848	1	434.452,4 694.046,184	24.376

** Lungimile segmentelor sunt determinate în planul de proiecție Stereo 70 și sunt rotunjite la 1 milimetru.

*** Distanța dintre puncte este formată din segmente cumulate ce sunt mai mici decât valoarea 1 milimetru.

**DATE DESPRE IMOBILUL NR. 4608**

Oficiul de Cadastru și Publicitate Imobiliară MARAMURES
Biroul de Cadastru și Publicitate Imobiliară Dragomiresti

A. Partea I. Descrierea imobilului

TEREN Extravilan

Adresa: Jud. Maramures, Locul numit "Gârle"

Nr. Crt	Nr cadastral Nr. topografic	Suprafața* (mp)	Observații / Referințe
A1	51606	3.367	Sector cadastral:60 Teren neimprejmuit; parte din nr. topografic 3078

B. Partea II. Proprietari și acte

Inscrieri privitoare la dreptul de proprietate și alte drepturi reale		Referințe
4608 / 03/08/2024		
Act Normativ nr. Legea nr. 7, din 13/03/1996 emis de Parlamentul României;		
B1	Intabulare, drept de PROPRIETATE, dobandit prin Lege, cota actuala 1/1 1) NEIDENTIFICAT NEIDENTIFICAT	A1
B2	se notează mențiunea „proprietar neidentificat,, în baza art.13 alin. 15 din Legea 7/1996	A1

C. Partea III. SARCINI .

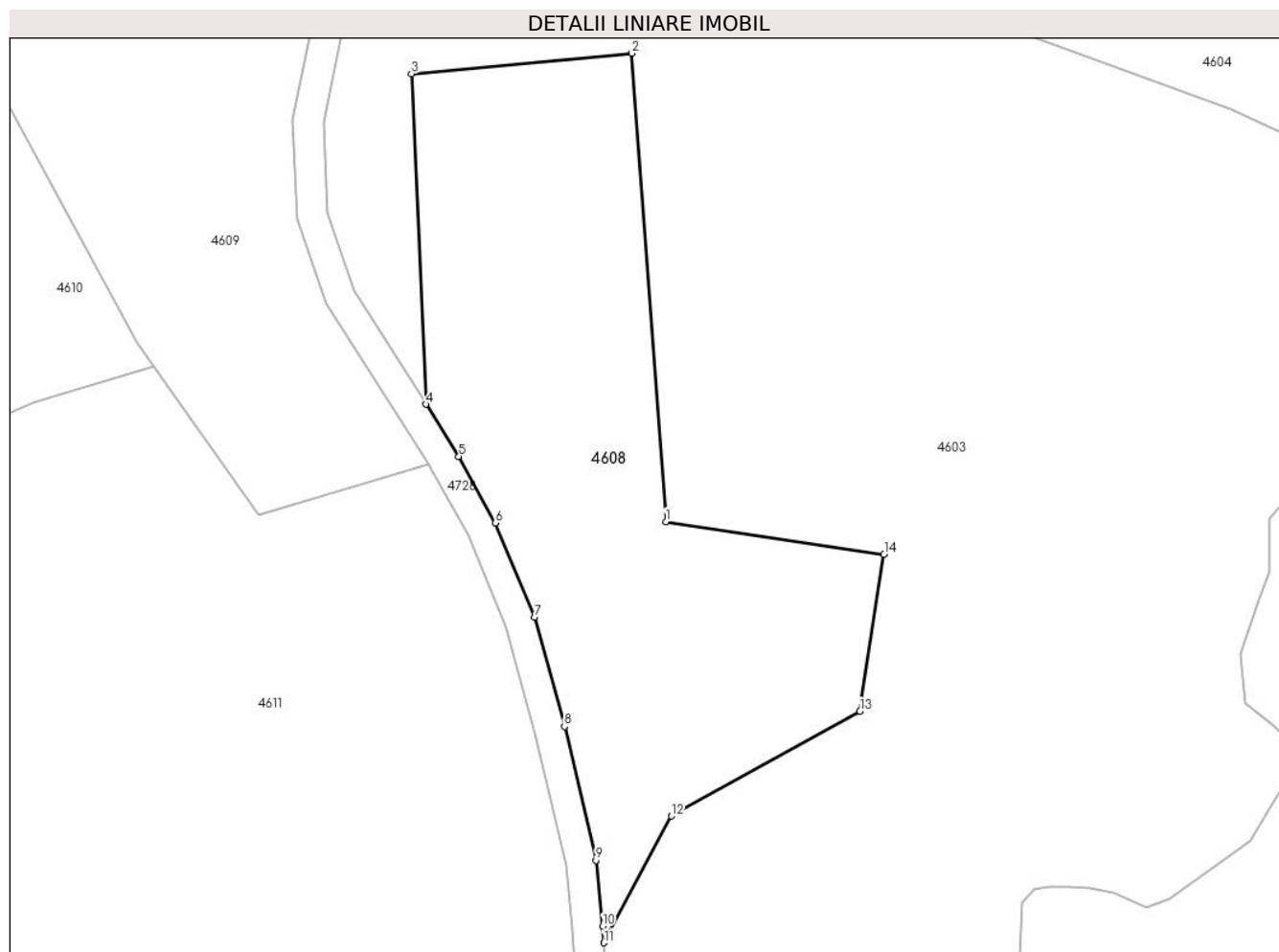
Inscrieri privind dezmembramintele dreptului de proprietate, drepturi reale de garanție și sarcini	Referințe
NU SUNT	

Anexa Nr. 1 La Partea I

Teren

Nr cadastral	Suprafața (mp)*	Observații / Referințe
51606	3.367	parte din nr. topografic 3078

* Suprafața este determinată în planul de proiecție Stereo 70.



Date referitoare la teren

Crt	Categorie folosință	Intravilan	Suprafața (mp)	Tarla	Parcelă	Nr. topo	Observații / Referințe
1	faneata	NU	3.367	-	-	-	Împădurită

Lungime Segmente

1) Valorile lungimilor segmentelor sunt obținute din proiecție în plan.

Punct început	X / Y	Punct sfârșit	X / Y	Lungime segment (** (m)
1	434.355,937 694.292,791	2	434.351,389 694.355,531	62.905
2	434.351,389 694.355,531	3	434.321,826 694.352,804	29.689
3	434.321,826 694.352,804	4	434.323,753 694.308,5	44.346
4	434.323,753 694.308,5	5	434.328,176 694.301,519	8.264
5	434.328,176 694.301,519	6	434.333,082 694.292,628	10.155

Punct început	X / Y	Punct sfârșit	X / Y	Lungime segment (** (m)
6	434.333,082 694.292,628	7	434.338,349 694.280,016	13.668
7	434.338,349 694.280,016	8	434.342,345 694.265,362	15.189
8	434.342,345 694.265,362	9	434.346,564 694.247,43	18.422
9	434.346,564 694.247,43	10	434.347,45 694.238,597	8.877
10	434.347,45 694.238,597	11	434.347,606 694.236,383	2.219
11	434.347,606 694.236,383	12	434.356,671 694.253,35	19.237
12	434.356,671 694.253,35	13	434.381,951 694.267,408	28.926
13	434.381,951 694.267,408	14	434.385,168 694.288,394	21.231
14	434.385,168 694.288,394	1	434.355,937 694.292,791	29.56

** Lungimile segmentelor sunt determinate în planul de proiecție Stereo 70 și sunt rotunjite la 1 milimetru.

*** Distanța dintre puncte este formată din segmente cumulate ce sunt mai mici decât valoarea 1 milimetru.

**DATE DESPRE IMOBILUL NR. 4609**

Oficiul de Cadastru și Publicitate Imobiliară MARAMURES
Biroul de Cadastru și Publicitate Imobiliară Dragomirești

A. Partea I. Descrierea imobilului

TEREN Extravilan

Adresa: Jud. Maramures

Nr. Crt	Nr cadastral Nr. topografic	Suprafața* (mp)	Observații / Referințe
A1	51568	4.293	Sector cadastral:60 Teren neimprejmuit; parte din nr. topografic 3080

B. Partea II. Proprietari și acte

Inscrieri privitoare la dreptul de proprietate și alte drepturi reale		Referințe
4609 / 03/08/2024		
Act Normativ nr. HOTĂRÂRE DE GUVERN nr. 1.705, din 29/11/2006 emis de Guvernul României;		
B1	Intabulare, drept de PROPRIETATE, dobandit prin Lege, cota actuala 1/1 1) STATUL ROMÂN, CIF:9999999999999, DOMENIUL PUBLIC	A1
Act Normativ nr. HOTĂRÂRE DE GUVERN nr. 1.705, din 29/11/2006 emis de Guvernul României (Act Normativ Anexa nr. 3 - Inventarul centralizat al bunurilor din domeniul public al Statului, poziția nr.1363; Act Normativ nr. Ordin Ministru nr. 1452 din 06.11.2017 emis de Ministerul Apelor și Pădurilor; Act Administrativ Declarație nr. 51282 din 19.08.2024 emis de Direcția Silvică Maramureș.);		
B2	Intabulare, drept de ADMINISTRARE, dobandit prin Lege, cota actuala 1/1 1) REGIA NAȚIONALĂ A PĂDURILOR ROMSILVA RA, CIF:1590120, PRIN DIRECȚIA SILVICĂ MARAMUREȘ	A1

C. Partea III. SARCINI .

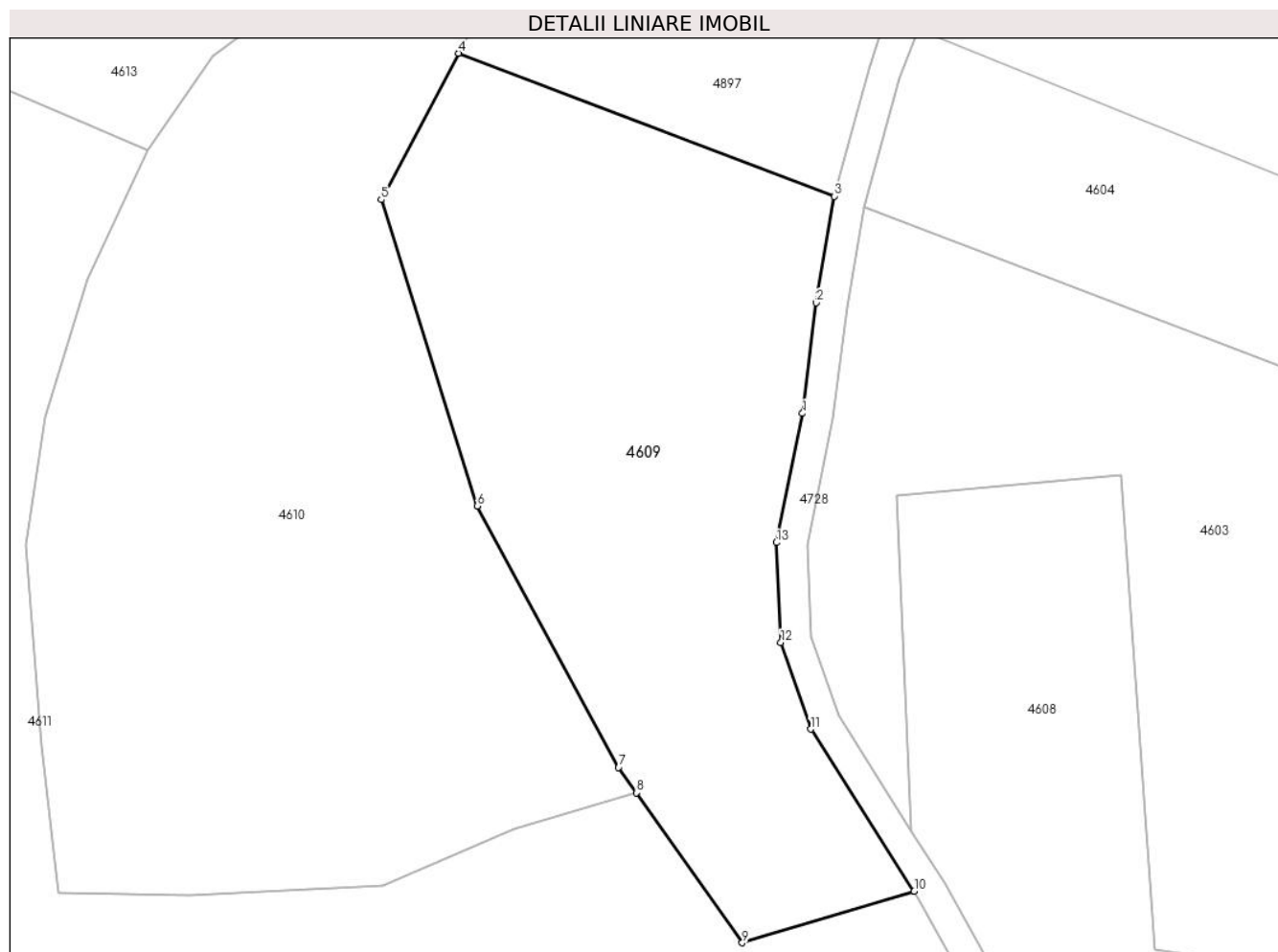
Inscrieri privind dezmembramentele dreptului de proprietate, drepturi reale de garanție și sarcini	Referințe
NU SUNT	

Anexa Nr. 1 La Partea I

Teren

Nr cadastral	Suprafața (mp)*	Observații / Referințe
51568	4.293	parte din nr. topografic 3080

* Suprafața este determinată în planul de proiecție Stereo 70.



Date referitoare la teren

Crt	Categorie folosință	Intra vilan	Suprafața (mp)	Tarla	Parcelă	Nr. topo	Observații / Referințe
1	padure	NU	4.293	UP 1	UA 336RR%	-	

Lungime Segmente

1) Valorile lungimilor segmentelor sunt obținute din proiecție în plan.

Punct început	X / Y	Punct sfârșit	X / Y	Lungime segment (** (m)
1	434.309,333 694.363,678	2	434.311,152 694.378,296	14.731
2	434.311,152 694.378,296	3	434.313,517 694.392,367	14.268
3	434.313,517 694.392,367	4	434.263,811 694.411,267	53.178
4	434.263,811 694.411,267	5	434.253,604 694.391,902	21.89
5	434.253,604 694.391,902	6	434.266,339 694.351,44	42.419

Punct început	X / Y	Punct sfârșit	X / Y	Lungime segment (** (m)
6	434.266,339 694.351,44	7	434.284,986 694.316,887	39.263
7	434.284,986 694.316,887	8	434.287,356 694.313,531	4.108
8	434.287,356 694.313,531	9	434.301,359 694.293,701	24.276
9	434.301,359 694.293,701	10	434.324,1 694.300,52	23.741
10	434.324,1 694.300,52	11	434.310,426 694.321,947	25.418
11	434.310,426 694.321,947	12	434.306,475 694.333,384	12.1
12	434.306,475 694.333,384	13	434.305,895 694.346,593	13.222
13	434.305,895 694.346,593	1	434.309,333 694.363,678	17.427

** Lungimile segmentelor sunt determinate în planul de proiecție Stereo 70 și sunt rotunjite la 1 milimetru.

*** Distanța dintre puncte este formată din segmente cumulate ce sunt mai mici decât valoarea 1 milimetru.

**DATE DESPRE IMOBILUL NR. 4610**

Oficiul de Cadastru și Publicitate Imobiliară MARAMURES
Biroul de Cadastru și Publicitate Imobiliară Dragomiresti

A. Partea I. Descrierea imobilului

TEREN Extravilan

Nr. topografic:3083

Adresa: Jud. Maramures, Locul numit "Dosu Lesei"

Nr. Crt	Nr cadastral Nr. topografic	Suprafața* (mp)	Observații / Referințe
A1	52362	6.396	Sector cadastral:60 Teren neimprejmuit; IE 51568, parte din nr. topografic 3080

B. Partea II. Proprietari și acte

Inscrieri privitoare la dreptul de proprietate și alte drepturi reale	Referințe
4610 / 03/08/2024	
Act Normativ nr. Legea nr. 7, din 13/03/1996 emis de Parlamentul României;	
B1	A1
Intabulare, drept de PROPRIETATE, dobandit prin Lege, cota actuala 1/1 1) NEIDENTIFICAT NEIDENTIFICAT	
Act Administrativ nr. Adeverință nr. 3130, din 30/07/2024 emis de Primăria Comunei Strâmtura;	
B2	A1
Se notează posesia faptică în favoarea lui 1) LIHET MIHAI	

C. Partea III. SARCINI .

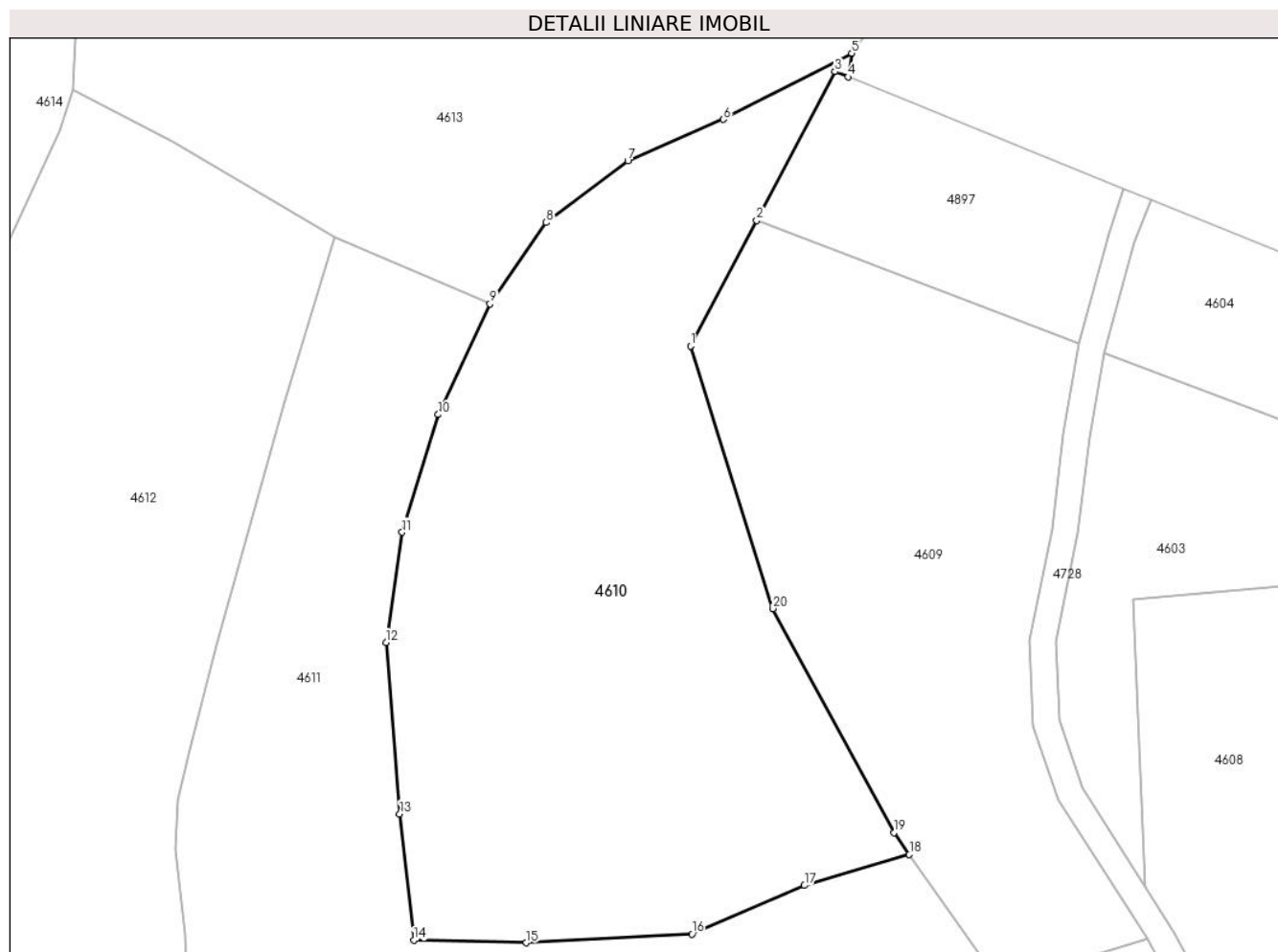
Inscrieri privind dezmembramintele dreptului de proprietate, drepturi reale de garanție și sarcini	Referințe
NU SUNT	

Anexa Nr. 1 La Partea I

Teren

Nr cadastral	Suprafața (mp)*	Observații / Referințe
52362	6.396	IE 51568, parte din nr. topografic 3080

* Suprafața este determinată în planul de proiecție Stereo 70.



Date referitoare la teren

Crt	Categorie folosință	Intravilan	Suprafața (mp)	Tarla	Parcelă	Nr. topo	Observații / Referințe
1	faneata	NU	6.396	-	-	-	Împădurită

Lungime Segmente

1) Valorile lungimilor segmentelor sunt obținute din proiecție în plan.

Punct început	X / Y	Punct sfârșit	X / Y	Lungime segment (** (m)
1	434.253,604 694.391,902	2	434.263,811 694.411,267	21.89
2	434.263,811 694.411,267	3	434.275,89 694.434,184	25.905
3	434.275,89 694.434,184	4	434.277,888 694.433,373	2.156
4	434.277,888 694.433,373	5	434.278,469 694.437,02	3.693
5	434.278,469 694.437,02	6	434.258,652 694.426,824	22.286

Punct început	X / Y	Punct sfârșit	X / Y	Lungime segment (** (m)
6	434.258,652 694.426,824	7	434.243,938 694.420,396	16.057
7	434.243,938 694.420,396	8	434.231,367 694.410,939	15.731
8	434.231,367 694.410,939	9	434.222,684 694.398,371	15.276
9	434.222,684 694.398,371	10	434.214,711 694.381,339	18.806
10	434.214,711 694.381,339	11	434.209,128 694.363,177	19.001
11	434.209,128 694.363,177	12	434.206,633 694.346,202	17.157
12	434.206,633 694.346,202	13	434.208,765 694.319,781	26.507
13	434.208,765 694.319,781	14	434.210,935 694.300,302	19.599
14	434.210,935 694.300,302	15	434.228,275 694.299,925	17.344
15	434.228,275 694.299,925	16	434.253,805 694.301,273	25.566
16	434.253,805 694.301,273	17	434.271,175 694.308,749	18.911
17	434.271,175 694.308,749	18	434.287,356 694.313,531	16.873
18	434.287,356 694.313,531	19	434.284,986 694.316,887	4.108
19	434.284,986 694.316,887	20	434.266,339 694.351,44	39.263
20	434.266,339 694.351,44	1	434.253,604 694.391,902	42.419

** Lungimile segmentelor sunt determinate în planul de proiecție Stereo 70 și sunt rotunjite la 1 milimetru.

*** Distanța dintre puncte este formată din segmente cumulate ce sunt mai mici decât valoarea 1 milimetru.

**DATE DESPRE IMOBILUL NR. 4611**

Oficiul de Cadastru și Publicitate Imobiliară MARAMURES
Biroul de Cadastru și Publicitate Imobiliară Dragomiresti

A. Partea I. Descrierea imobilului

TEREN Extravilan

Adresa: Jud. Maramures, Locul numit "Dosu Lesei"

Nr. Crt	Nr cadastral Nr. topografic	Suprafața* (mp)	Observații / Referințe
A1	51568	25.692	Sector cadastral:60 Teren neimprejmuit; IE 51379, 51306, parte din nr. topografic 3080, 3079, 3081

B. Partea II. Proprietari și acte

Inscrieri privitoare la dreptul de proprietate și alte drepturi reale		Referințe
4611 / 03/08/2024		
Act Normativ nr. Legea nr. 7, din 13/03/1996 emis de Parlamentul României;		
B1	Intabulare, drept de PROPRIETATE, dobandit prin Lege, cota actuala 1/1 1) NEIDENTIFICAT NEIDENTIFICAT	A1
B2	se notează mențiunea „proprietar neidentificat,, în baza art.13 alin. 15 din Legea 7/1996	A1

C. Partea III. SARCINI .

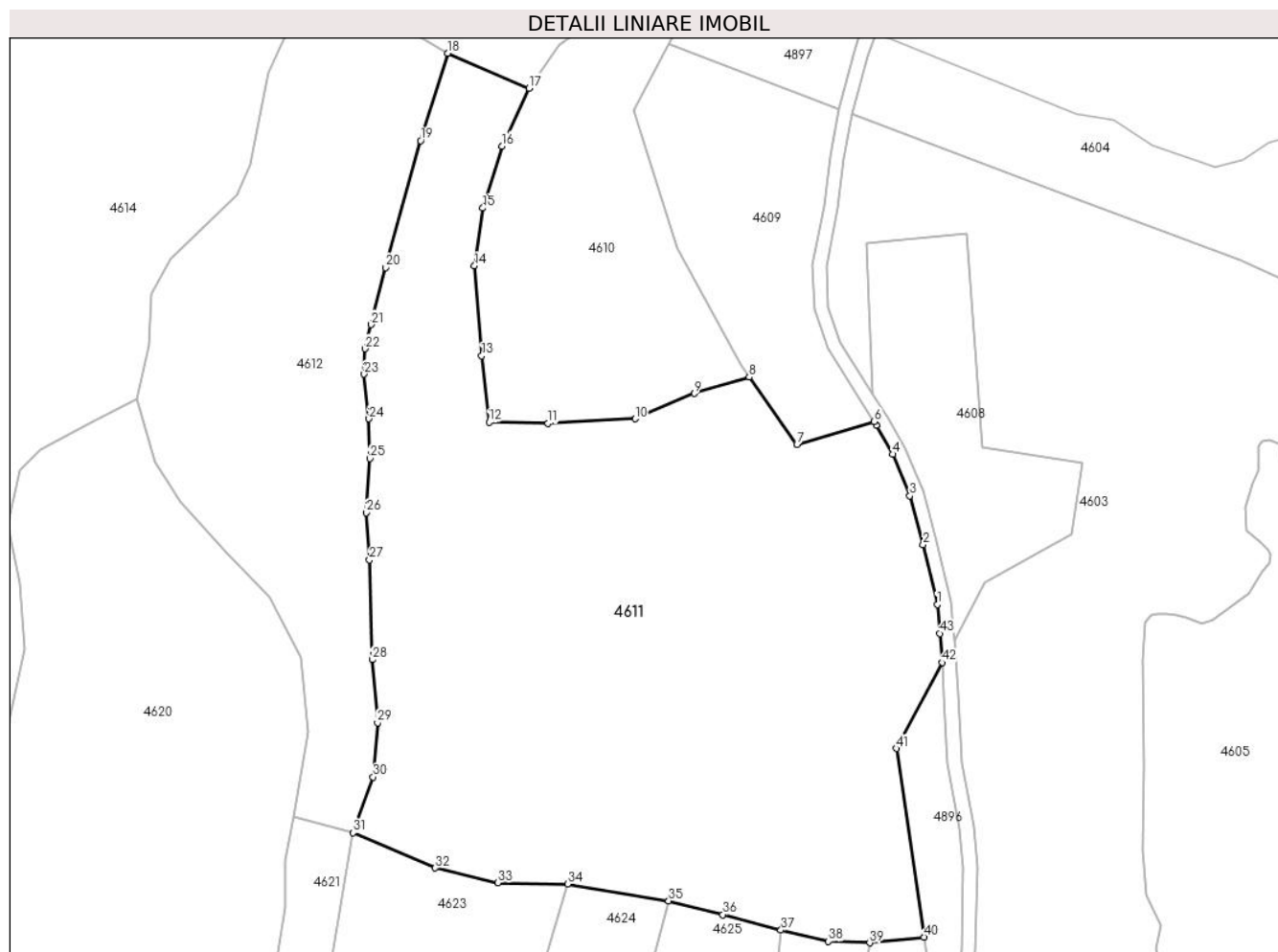
Inscrieri privind dezmembramintele dreptului de proprietate, drepturi reale de garanție și sarcini	Referințe
NU SUNT	

Anexa Nr. 1 La Partea I

Teren

Nr cadastral	Suprafața (mp)*	Observații / Referințe
51568	25.692	IE 51379, 51306, parte din nr. topografic 3080, 3079, 3081

* Suprafața este determinată în planul de proiecție Stereo 70.



Date referitoare la teren

Crt	Categorie folosință	Intravilan	Suprafața (mp)	Tarla	Parcelă	Nr. topo	Observații / Referințe
1	faneata	NU	25.692	-	-	-	Împădurită

Lungime Segmente

1) Valorile lungimilor segmentelor sunt obținute din proiecție în plan.

Punct început	X / Y	Punct sfârșit	X / Y	Lungime segment	Punct început	X / Y	Punct sfârșit	X / Y	Lungime segment	Punct început	X / Y	Punct sfârșit	X / Y	Lungime segment
1	434.342,59 694.246,766	2	434.338,449 694.264,372	18.086	2	434.338,449 694.264,372	3	434.334,539 694.278,708	14.86	3	434.334,539 694.278,708	4	434.329,456 694.290,878	13.189
4	434.329,456 694.290,878	5	434.324,716 694.299,471	9.814	5	434.324,716 694.299,471	6	434.324,1 694.300,52	1.216	6	434.324,1 694.300,52	7	434.301,359 694.293,701	23.741
7	434.301,359 694.293,701	8	434.287,356 694.313,531	24.276	8	434.287,356 694.313,531	9	434.271,175 694.308,749	16.873	9	434.271,175 694.308,749	10	434.253,805 694.301,273	18.911
10	434.253,805 694.301,273	11	434.228,275 694.299,925	25.566	11	434.228,275 694.299,925	12	434.210,935 694.300,302	17.344	12	434.210,935 694.300,302	13	434.208,765 694.319,781	19.599
13	434.208,765 694.319,781	14	434.206,633 694.346,202	26.507	14	434.206,633 694.346,202	15	434.209,128 694.363,177	17.157	15	434.209,128 694.363,177	16	434.214,711 694.381,339	19.001
16	434.214,711 694.381,339	17	434.222,684 694.398,371	18.806	17	434.222,684 694.398,371	18	434.198,756 694.408,622	26.031	18	434.198,756 694.408,622	19	434.190,836 694.382,971	26.846

Punct început	X / Y	Punct sfârșit	X / Y	Lungime segment	Punct început	X / Y	Punct sfârșit	X / Y	Lungime segment	Punct început	X / Y	Punct sfârșit	X / Y	Lungime segment
19	434.190,836 694.382,971	20	434.180,495 694.345,717	38.663	20	434.180,495 694.345,717	21	434.176,205 694.328,943	17.314	21	434.176,205 694.328,943	22	434.174,466 694.321,877	7.277
22	434.174,466 694.321,877	23	434.174,229 694.314,391	7.49	23	434.174,229 694.314,391	24	434.175,649 694.301,311	13.157	24	434.175,649 694.301,311	25	434.175,865 694.289,626	11.687
25	434.175,865 694.289,626	26	434.174,853 694.273,728	15.93	26	434.174,853 694.273,728	27	434.175,779 694.259,846	13.913	27	434.175,779 694.259,846	28	434.176,564 694.230,573	29.284
28	434.176,564 694.230,573	29	434.178,141 694.212,062	18.578	29	434.178,141 694.212,062	30	434.176,88 694.196,131	15.981	30	434.176,88 694.196,131	31	434.170,98 694.179,725	17.435
31	434.170,98 694.179,725	32	434.195,09 694.169,407	26.225	32	434.195,09 694.169,407	33	434.213,56 694.165,11	18.963	33	434.213,56 694.165,11	34	434.233,997 694.164,743	20.44
34	434.233,997 694.164,743	35	434.263,669 694.159,758	30.088	35	434.263,669 694.159,758	36	434.279,605 694.155,735	16.436	36	434.279,605 694.155,735	37	434.296,671 694.151,19	17.661
37	434.296,671 694.151,19	38	434.310,628 694.147,857	14.349	38	434.310,628 694.147,857	39	434.322,729 694.147,461	12.107	39	434.322,729 694.147,461	40	434.338,704 694.149,142	16.063
40	434.338,704 694.149,142	41	434.330,59 694.204,533	55.982	41	434.330,59 694.204,533	42	434.344,047 694.229,72	28.557	42	434.344,047 694.229,72	43	434.343,444 694.238,255	8.556
43	434.343,444 694.238,255	1	434.342,59 694.246,766	8.554										

** Lungimile segmentelor sunt determinate în planul de proiecție Stereo 70 și sunt rotunjite la 1 milimetru.

*** Distanța dintre puncte este formată din segmente cumulate ce sunt mai mici decât valoarea 1 milimetru.

**DATE DESPRE IMOBILUL NR. 4612**

Oficiul de Cadastru și Publicitate Imobiliară MARAMURES
Biroul de Cadastru și Publicitate Imobiliară Dragomiresti

A. Partea I. Descrierea imobilului

TEREN Extravilan

Adresa: Jud. Maramures, Locul numit "Dosu Lesei"

Nr. Crt	Nr cadastral Nr. topografic	Suprafața* (mp)	Observații / Referințe
A1	51306	10.931	Sector cadastral:60 Teren neimprejmuit; parte din nr. topografic 3081

B. Partea II. Proprietari și acte

Inscrieri privitoare la dreptul de proprietate și alte drepturi reale		Referințe
4612 / 03/08/2024		
Act Normativ nr. Legea nr. 7, din 13/03/1996 emis de Parlamentul României;		
B1	Intabulare, drept de PROPRIETATE, dobandit prin Lege, cota actuala 1/1 1) NEIDENTIFICAT NEIDENTIFICAT	A1
Act Administrativ nr. Adeverință nr. 3131, din 30/07/2024 emis de Primăria Comunei Strâmtura;		
B2	Se notează posesia faptică în favoarea lui 1) BOROICA IOAN-ANDREI	A1

C. Partea III. SARCINI .

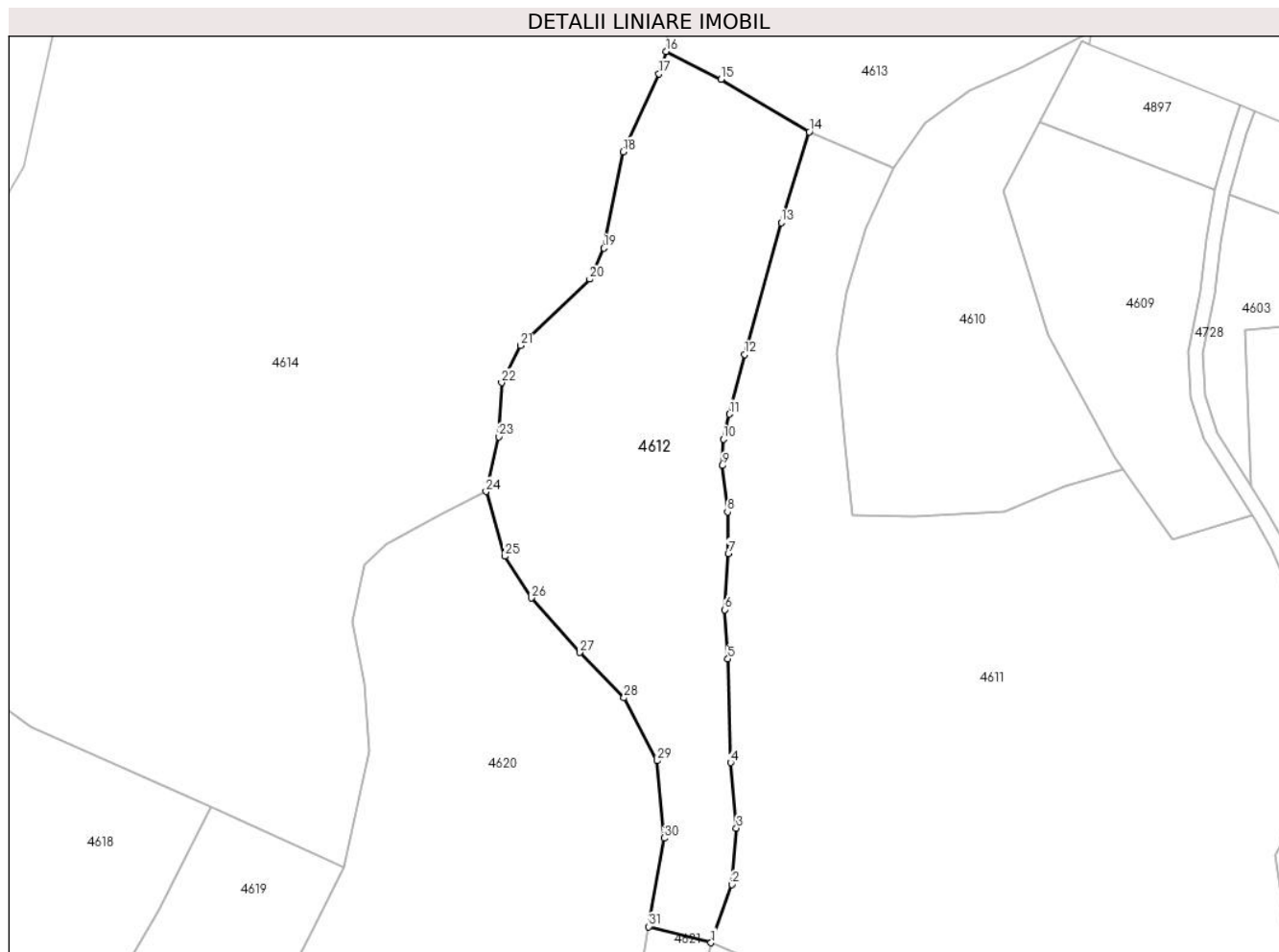
Inscrieri privind dezmembramintele dreptului de proprietate, drepturi reale de garanție și sarcini	Referințe
NU SUNT	

Anexa Nr. 1 La Partea I

Teren

Nr cadastral	Suprafața (mp)*	Observații / Referințe
51306	10.931	parte din nr. topografic 3081

* Suprafața este determinată în planul de proiecție Stereo 70.



Date referitoare la teren

Crt	Categorie folosință	Intra vilan	Suprafața (mp)	Tarla	Parcelă	Nr. topo	Observații / Referințe
1	faneata	NU	10.931	-	-	-	Împădurită

Lungime Segmente

1) Valorile lungimilor segmentelor sunt obținute din proiecție în plan.

Punct început	X / Y	Punct sfârșit	X / Y	Lungime segment (** (m)
1	434.170,98 694.179,725	2	434.176,88 694.196,131	17.435
3	434.178,141 694.212,062	4	434.176,564 694.230,573	18.578
5	434.175,779 694.259,846	6	434.174,853 694.273,728	13.913
7	434.175,865 694.289,626	8	434.175,649 694.301,311	11.687
9	434.174,229 694.314,391	10	434.174,466 694.321,877	7.49

Punct început	X / Y	Punct sfârșit	X / Y	Lungime segment (** (m)
2	434.176,88 694.196,131	3	434.178,141 694.212,062	15.981
4	434.176,564 694.230,573	5	434.175,779 694.259,846	29.284
6	434.174,853 694.273,728	7	434.175,865 694.289,626	15.93
8	434.175,649 694.301,311	9	434.174,229 694.314,391	13.157
10	434.174,466 694.321,877	11	434.176,205 694.328,943	7.277

Punct început	X / Y	Punct sfârșit	X / Y	Lungime segment (** (m))
11	434.176,205 694.328,943	12	434.180,495 694.345,717	17.314
13	434.190,836 694.382,971	14	434.198,756 694.408,622	26.846
15	434.173,87 694.423,445	16	434.158,383 694.431,298	17.364
17	434.156,273 694.424,974	18	434.146,11 694.402,966	24.241
19	434.140,723 694.375,77	20	434.136,753 694.366,988	9.638
21	434.117,19 694.348,29	22	434.111,803 694.337,808	11.785
23	434.111,008 694.322,565	24	434.107,44 694.307,069	15.901
25	434.112,768 694.288,807	26	434.120,197 694.277,037	13.918
27	434.133,97 694.261,644	28	434.146,441 694.248,879	17.846
29	434.155,802 694.231,103	30	434.157,75 694.209,238	21.952
31	434.153,413 694.184,276	1	434.170,98 694.179,725	18.147

Punct început	X / Y	Punct sfârșit	X / Y	Lungime segment (** (m))
12	434.180,495 694.345,717	13	434.190,836 694.382,971	38.663
14	434.198,756 694.408,622	15	434.173,87 694.423,445	28.966
16	434.158,383 694.431,298	17	434.156,273 694.424,974	6.667
18	434.146,11 694.402,966	19	434.140,723 694.375,77	27.724
20	434.136,753 694.366,988	21	434.117,19 694.348,29	27.062
22	434.111,803 694.337,808	23	434.111,008 694.322,565	15.264
24	434.107,44 694.307,069	25	434.112,768 694.288,807	19.023
26	434.120,197 694.277,037	27	434.133,97 694.261,644	20.655
28	434.146,441 694.248,879	29	434.155,802 694.231,103	20.09
30	434.157,75 694.209,238	31	434.153,413 694.184,276	25.336

** Lungimile segmentelor sunt determinate în planul de proiecție Stereo 70 și sunt rotunjite la 1 milimetru.

*** Distanța dintre puncte este formată din segmente cumulate ce sunt mai mici decât valoarea 1 milimetru.

**DATE DESPRE IMOBILUL NR. 4613**

Oficiul de Cadastru și Publicitate Imobiliară MARAMURES
Biroul de Cadastru și Publicitate Imobiliară Dragomiresti

A. Partea I. Descrierea imobilului

TEREN Extravilan

Nr. CF vechi:1778, 1718

Nr. topografic:3082

Adresa: Jud. Maramures, Locul numit "Dosu Lesei"

Nr. Crt	Nr cadastral Nr. topografic	Suprafața* (mp)	Observații / Referințe
A1		30.006	Sector cadastral:60 Teren neimprejmuit; parte din nr. topografic 3086

B. Partea II. Proprietari și acte

Inscrieri privitoare la dreptul de proprietate și alte drepturi reale		Referințe
4613 / 03/08/2024		
Act Normativ nr. Legea nr. 7, din 13/03/1996 emis de Parlamentul României;		
B1	Intabulare, drept de PROPRIETATE, dobandit prin Lege, cota actuala 1/1 1) NEIDENTIFICAT NEIDENTIFICAT	A1
Act Administrativ nr. Adeverință nr. 3132, din 30/07/2024 emis de Primăria Comunei Strâmtura;		
B2	Se notează posesia faptică în favoarea lui 1) ORZA IONUȚ-VLAD	A1

C. Partea III. SARCINI .

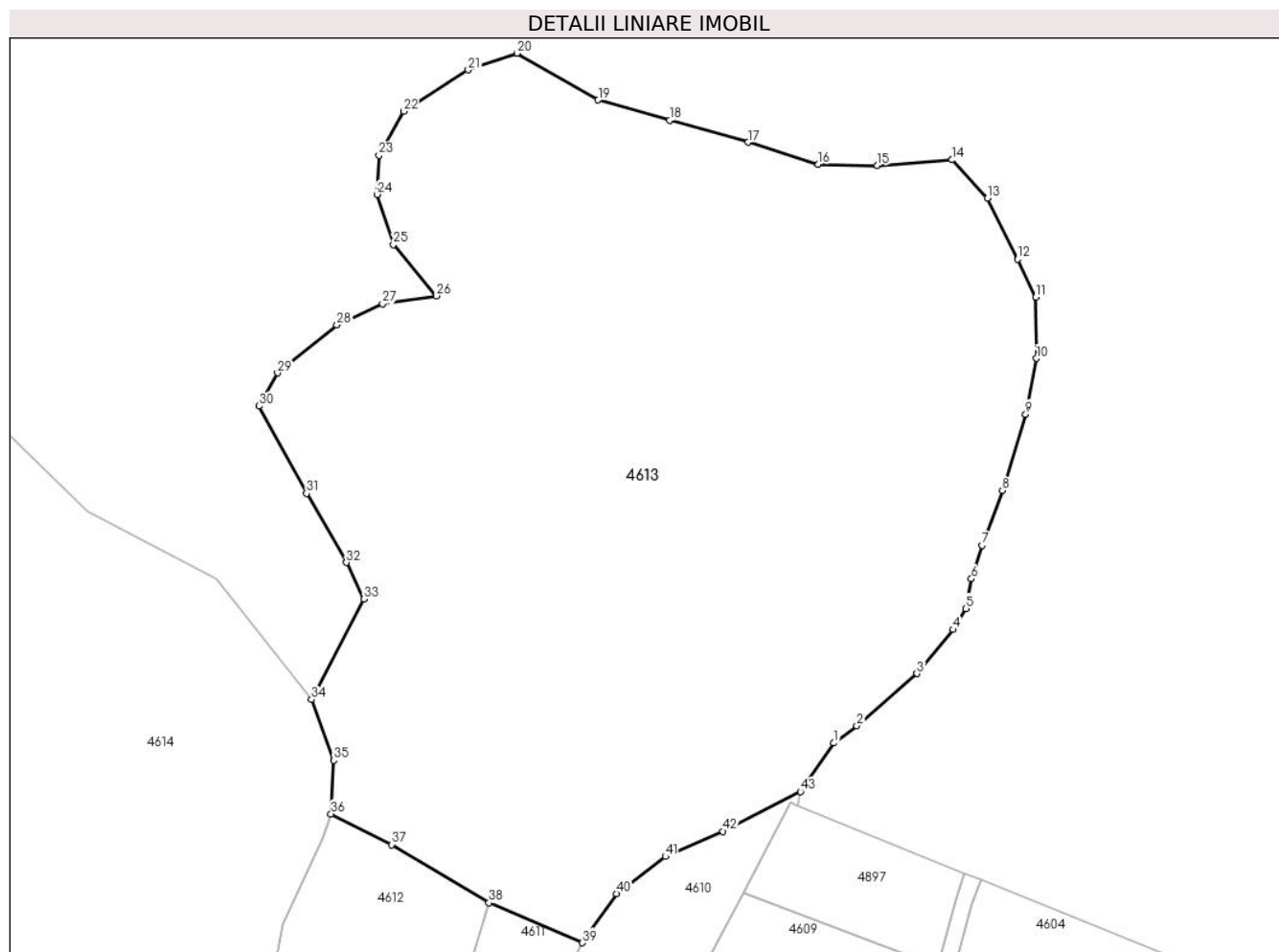
Inscrieri privind dezmembramintele dreptului de proprietate, drepturi reale de garanție și sarcini	Referințe
NU SUNT	

Anexa Nr. 1 La Partea I

Teren

Nr cadastral	Suprafața (mp)*	Observații / Referințe
	30.006	parte din nr. topografic 3086

* Suprafața este determinată în planul de proiecție Stereo 70.



Date referitoare la teren

Crt	Categorie folosință	Intravilan	Suprafața (mp)	Tarla	Parcelă	Nr. topo	Observații / Referințe
1	faneata	NU	30.006	-	-	-	Împădurită

Lungime Segmente

1) Valorile lungimilor segmentelor sunt obținute din proiecție în plan.

Punct început	X / Y	Punct sfârșit	X / Y	Lungime segment	Punct început	X / Y	Punct sfârșit	X / Y	Lungime segment	Punct început	X / Y	Punct sfârșit	X / Y	Lungime segment
1	434.286,986 694.449,425	2	434.292,849 694.453,844	7.342	2	434.292,849 694.453,844	3	434.308,241 694.467,147	20.344	3	434.308,241 694.467,147	4	434.317,504 694.478,415	14.587
4	434.317,504 694.478,415	5	434.320,806 694.483,807	6.323	5	434.320,806 694.483,807	6	434.322,175 694.491,373	7.689	6	434.322,175 694.491,373	7	434.324,92 694.499,965	9.02
7	434.324,92 694.499,965	8	434.330,075 694.513,969	14.923	8	434.330,075 694.513,969	9	434.336,044 694.533,492	20.415	9	434.336,044 694.533,492	10	434.338,783 694.547,737	14.506
10	434.338,783 694.547,737	11	434.338,624 694.563,392	15.656	11	434.338,624 694.563,392	12	434.334,033 694.573,05	10.694	12	434.334,033 694.573,05	13	434.326,3 694.588,664	17.424
13	434.326,3 694.588,664	14	434.317,261 694.598,463	13.331	14	434.317,261 694.598,463	15	434.298,091 694.597,014	19.225	15	434.298,091 694.597,014	16	434.283,014 694.597,364	15.081
16	434.283,014 694.597,364	17	434.265,094 694.602,969	18.776	17	434.265,094 694.602,969	18	434.244,945 694.608,554	20.909	18	434.244,945 694.608,554	19	434.226,706 694.613,769	18.97

Punct început	X / Y	Punct sfârșit	X / Y	Lungime segment	Punct început	X / Y	Punct sfârșit	X / Y	Lungime segment	Punct început	X / Y	Punct sfârșit	X / Y	Lungime segment
19	434.226,706 694.613,769	20	434.205,906 694.625,719	23.988	20	434.205,906 694.625,719	21	434.193,484 694.621,465	13.134	21	434.193,484 694.621,465	22	434.176,907 694.610,85	19.684
22	434.176,907 694.610,85	23	434.170,632 694.599,624	12.861	23	434.170,632 694.599,624	24	434.170,154 694.589,652	9.983	24	434.170,154 694.589,652	25	434.174,338 694.576,851	13.467
25	434.174,338 694.576,851	26	434.185,363 694.563,701	17.16	26	434.185,363 694.563,701	27	434.171,588 694.561,643	13.928	27	434.171,588 694.561,643	28	434.159,92 694.556,268	12.847
28	434.159,92 694.556,268	29	434.144,693 694.544,031	19.535	29	434.144,693 694.544,031	30	434.139,959 694.535,549	9.714	30	434.139,959 694.535,549	31	434.152,124 694.513,224	25.424
31	434.152,124 694.513,224	32	434.162,344 694.495,554	20.413	32	434.162,344 694.495,554	33	434.166,751 694.486,213	10.328	33	434.166,751 694.486,213	34	434.153,403 694.460,531	28.944
34	434.153,403 694.460,531	35	434.159,03 694.444,986	16.532	35	434.159,03 694.444,986	36	434.158,383 694.431,298	13.703	36	434.158,383 694.431,298	37	434.173,87 694.423,445	17.364
37	434.173,87 694.423,445	38	434.198,756 694.408,622	28.966	38	434.198,756 694.408,622	39	434.222,684 694.398,371	26.031	39	434.222,684 694.398,371	40	434.231,367 694.410,939	15.276
40	434.231,367 694.410,939	41	434.243,938 694.420,396	15.731	41	434.243,938 694.420,396	42	434.258,652 694.426,824	16.057	42	434.258,652 694.426,824	43	434.278,469 694.437,02	22.286
43	434.278,469 694.437,02	1	434.286,986 694.449,425	15.047										

** Lungimile segmentelor sunt determinate în planul de proiecție Stereo 70 și sunt rotunjite la 1 milimetru.

*** Distanța dintre puncte este formată din segmente cumulate ce sunt mai mici decât valoarea 1 milimetru.

**DATE DESPRE IMOBILUL NR. 4614**

Oficiul de Cadastru și Publicitate Imobiliară MARAMURES
Biroul de Cadastru și Publicitate Imobiliară Dragomiresti

A. Partea I. Descrierea imobilului

TEREN Extravilan

Nr. CF vechi:2152, 1759, 415

Nr. topografic:3067, 3068

Adresa: Jud. Maramures, Locul numit "Dosu Lesei"

Nr. Crt	Nr cadastral Nr. topografic	Suprafața* (mp)	Observații / Referințe
A1		45.188	Sector cadastral:60 Teren neimprejmuit; parte din nr. topografic 3091

B. Partea II. Proprietari și acte

Inscrieri privitoare la dreptul de proprietate și alte drepturi reale	Referințe
4614 / 03/08/2024	
Act Normativ nr. Legea nr. 7, din 13/03/1996 emis de Parlamentul României;	
B1	A1
Intabulare, drept de PROPRIETATE, dobandit prin Lege, cota actuala 1/1	
1) NEIDENTIFICAT NEIDENTIFICAT	
Act Administrativ nr. Adeverință nr. 3133, din 30/07/2024 emis de Primăria Comunei Strâmtura;	
B2	A1
Se notează posesia faptică în favoarea lui	
1) BOROICA DUMITRU	

C. Partea III. SARCINI .

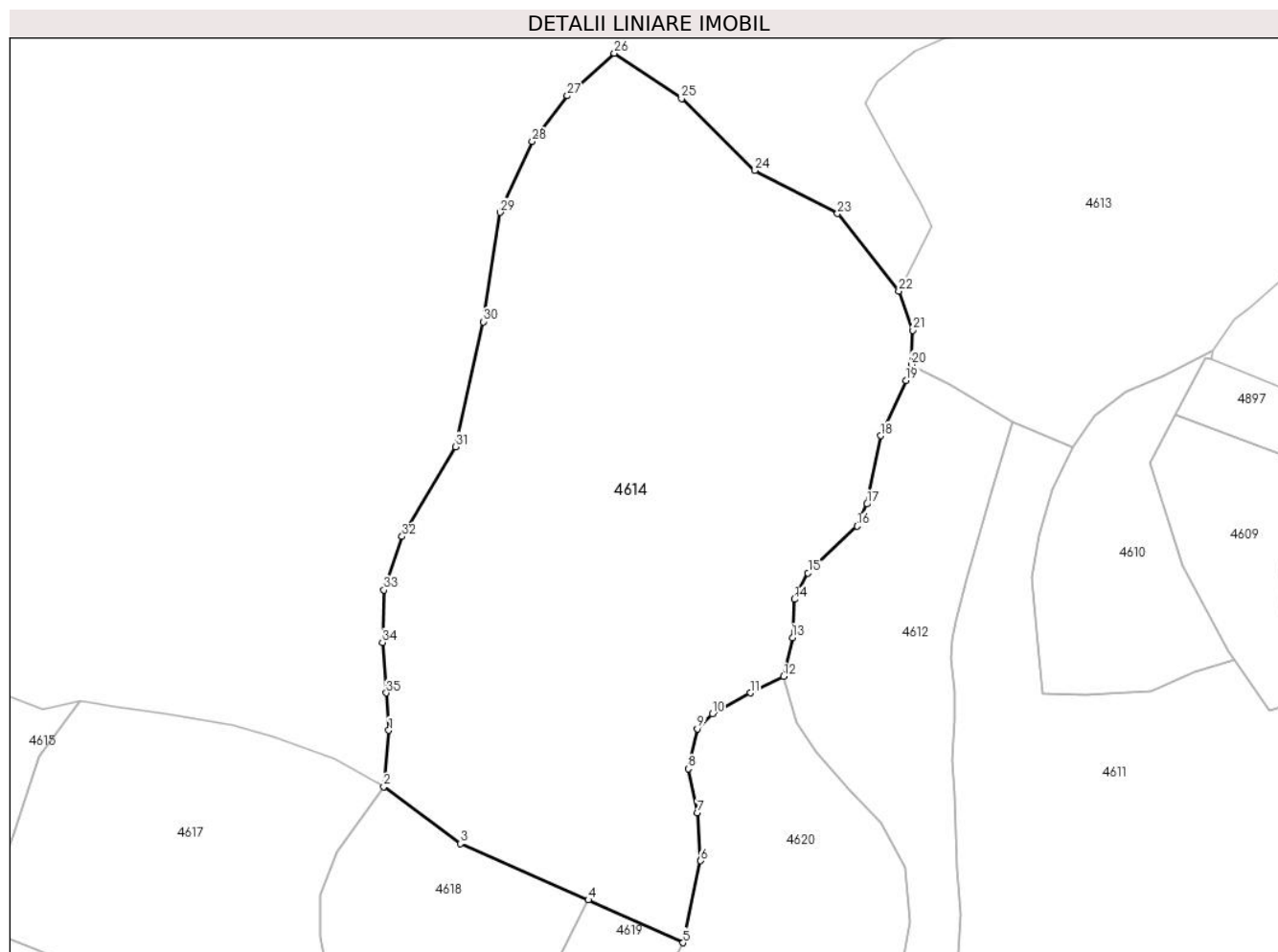
Inscrieri privind dezmembramintele dreptului de proprietate, drepturi reale de garanție și sarcini	Referințe
NU SUNT	

Anexa Nr. 1 La Partea I

Teren

Nr cadastral	Suprafața (mp)*	Observații / Referințe
	45.188	parte din nr. topografic 3091

* Suprafața este determinată în planul de proiecție Stereo 70.



Date referitoare la teren

Crt	Categorie folosință	Intravilan	Suprafața (mp)	Tarla	Parcelă	Nr. topo	Observații / Referințe
1	faneata	NU	24.452	-	-	-	
2	padure	NU	20.736	-	-	-	

Lungime Segmente

1) Valorile lungimilor segmentelor sunt obținute din proiecție în plan.

Punct început	X / Y	Punct sfârșit	X / Y	Lungime segment (** (m)	Punct început	X / Y	Punct sfârșit	X / Y	Lungime segment (** (m)
1	433.950,127 694.285,659	2	433.948,133 694.263,201	22.546	2	433.948,133 694.263,201	3	433.978,666 694.240,492	38.052
3	433.978,666 694.240,492	4	434.029,666 694.218,05	55.719	4	434.029,666 694.218,05	5	434.067,393 694.201,013	41.395
5	434.067,393 694.201,013	6	434.074,436 694.233,644	33.382	6	434.074,436 694.233,644	7	434.073,167 694.252,847	19.245
7	434.073,167 694.252,847	8	434.069,497 694.270,334	17.868	8	434.069,497 694.270,334	9	434.073,079 694.286,265	16.329

Punct început	X / Y	Punct sfârșit	X / Y	Lungime segment (** (m)
9	434.073,079 694.286,265	10	434.079,12 694.292,16	8.441
11	434.094,166 694.300,542	12	434.107,44 694.307,069	14.792
13	434.111,008 694.322,565	14	434.111,803 694.337,808	15.264
15	434.117,19 694.348,29	16	434.136,753 694.366,988	27.062
17	434.140,723 694.375,77	18	434.146,11 694.402,966	27.724
19	434.156,273 694.424,974	20	434.158,383 694.431,298	6.667
21	434.159,03 694.444,986	22	434.153,403 694.460,531	16.532
23	434.129,003 694.491,498	24	434.096,042 694.508,588	37.128
25	434.066,817 694.537,213	26	434.040,024 694.555,324	32.34
27	434.021,324 694.538,396	28	434.007,26 694.520,19	23.006
29	433.994,47 694.491,986	30	433.987,709 694.448,342	44.165
31	433.976,724 694.398,608	32	433.955,426 694.362,842	41.627
33	433.948,165 694.341,471	34	433.947,564 694.320,629	20.851
35	433.949,141 694.300,533	1	433.950,127 694.285,659	14.907

Punct început	X / Y	Punct sfârșit	X / Y	Lungime segment (** (m)
10	434.079,12 694.292,16	11	434.094,166 694.300,542	17.223
12	434.107,44 694.307,069	13	434.111,008 694.322,565	15.901
14	434.111,803 694.337,808	15	434.117,19 694.348,29	11.785
16	434.136,753 694.366,988	17	434.140,723 694.375,77	9.638
18	434.146,11 694.402,966	19	434.156,273 694.424,974	24.241
20	434.158,383 694.431,298	21	434.159,03 694.444,986	13.703
22	434.153,403 694.460,531	23	434.129,003 694.491,498	39.425
24	434.096,042 694.508,588	25	434.066,817 694.537,213	40.908
26	434.040,024 694.555,324	27	434.021,324 694.538,396	25.224
28	434.007,26 694.520,19	29	433.994,47 694.491,986	30.969
30	433.987,709 694.448,342	31	433.976,724 694.398,608	50.933
32	433.955,426 694.362,842	33	433.948,165 694.341,471	22.571
34	433.947,564 694.320,629	35	433.949,141 694.300,533	20.158

** Lungimile segmentelor sunt determinate în planul de proiecție Stereo 70 și sunt rotunjite la 1 milimetru.

*** Distanța dintre puncte este formată din segmente cumulate ce sunt mai mici decât valoarea 1 milimetru.

**DATE DESPRE IMOBILUL NR. 4615**

Oficiul de Cadastru și Publicitate Imobiliară MARAMURES
Biroul de Cadastru și Publicitate Imobiliară Dragomiresti

A. Partea I. Descrierea imobilului

TEREN Extravilan

Adresa: Jud. Maramures, Locul numit "Dosu Lesei"

Nr. Crt	Nr cadastral Nr. topografic	Suprafața* (mp)	Observații / Referințe
A1	52592	8.642	Sector cadastral:60 Teren neimprejmuit; parte din nr. topografic 3059

B. Partea II. Proprietari și acte

Inscrieri privitoare la dreptul de proprietate și alte drepturi reale		Referințe
4615 / 03/08/2024		
Act Normativ nr. Legea nr. 7, din 13/03/1996 emis de Parlamentul României;		
B1	Intabulare, drept de PROPRIETATE, dobandit prin Lege, cota actuala 1/1 1) NEIDENTIFICAT NEIDENTIFICAT	A1
Act Administrativ nr. Adeverință nr. 3134, din 30/07/2024 emis de Primăria Comunei Strâmtura;		
B2	Se notează posesia faptică în favoarea lui 1) BOROICA GHEORGHE	A1

C. Partea III. SARCINI .

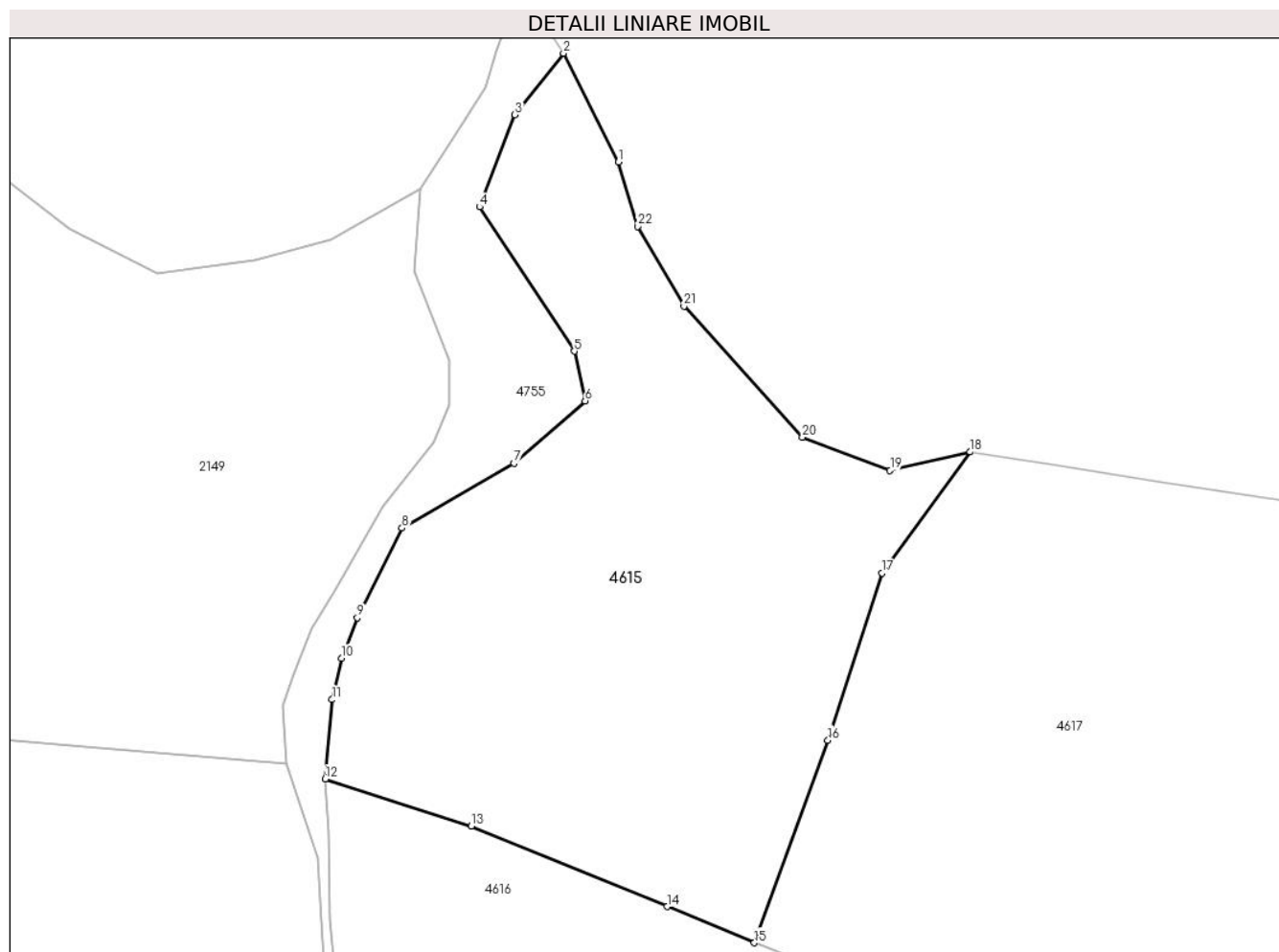
Inscrieri privind dezmembramintele dreptului de proprietate, drepturi reale de garanție și sarcini	Referințe
NU SUNT	

Anexa Nr. 1 La Partea I

Teren

Nr cadastral	Suprafața (mp)*	Observații / Referințe
52592	8.642	parte din nr. topografic 3059

* Suprafața este determinată în planul de proiecție Stereo 70.



Date referitoare la teren

Crt	Categorie folosință	Intra vilan	Suprafața (mp)	Tarla	Parcelă	Nr. topo	Observații / Referințe
1	faneata	NU	5.676	-	-	-	
2	faneata	NU	2.966	-	-	-	împădurită

Lungime Segmente

1) Valorile lungimilor segmentelor sunt obținute din proiecție în plan.

Punct început	X / Y	Punct sfârșit	X / Y	Lungime segment (** (m))
1	433.762,134 694.350,777	2	433.752,001 694.370,815	22.454
3	433.743,043 694.359,484	4	433.736,535 694.342,529	18.161
5	433.753,997 694.315,938	6	433.755,981 694.306,81	9.341
7	433.742,884 694.295,301	8	433.722,247 694.283,394	23.826

Punct început	X / Y	Punct sfârșit	X / Y	Lungime segment (** (m))
2	433.752,001 694.370,815	3	433.743,043 694.359,484	14.444
4	433.736,535 694.342,529	5	433.753,997 694.315,938	31.812
6	433.755,981 694.306,81	7	433.742,884 694.295,301	17.435
8	433.722,247 694.283,394	9	433.714,022 694.266,855	18.471

Punct început	X / Y	Punct sfârșit	X / Y	Lungime segment (** (m)
9	433.714,022 694.266,855	10	433.711,12 694.259,394	8.006
11	433.709,376 694.251,8	12	433.708,117 694.237,198	14.656
13	433.735,026 694.228,506	14	433.771,061 694.213,671	38.969
15	433.787,14 694.207,032	16	433.800,729 694.244,345	39.71
17	433.810,7 694.275,11	18	433.826,893 694.297,394	27.546
19	433.812,168 694.293,998	20	433.795,996 694.300,114	17.29
21	433.774,204 694.324,24	22	433.765,627 694.338,946	17.024

Punct început	X / Y	Punct sfârșit	X / Y	Lungime segment (** (m)
10	433.711,12 694.259,394	11	433.709,376 694.251,8	7.792
12	433.708,117 694.237,198	13	433.735,026 694.228,506	28.278
14	433.771,061 694.213,671	15	433.787,14 694.207,032	17.396
16	433.800,729 694.244,345	17	433.810,7 694.275,11	32.34
18	433.826,893 694.297,394	19	433.812,168 694.293,998	15.112
20	433.795,996 694.300,114	21	433.774,204 694.324,24	32.511
22	433.765,627 694.338,946	1	433.762,134 694.350,777	12.336

** Lungimile segmentelor sunt determinate în planul de proiecție Stereo 70 și sunt rotunjite la 1 milimetru.

*** Distanța dintre puncte este formată din segmente cumulate ce sunt mai mici decât valoarea 1 milimetru.

**DATE DESPRE IMOBILUL NR. 4616**

Oficiul de Cadastru și Publicitate Imobiliară MARAMURES
Biroul de Cadastru și Publicitate Imobiliară Dragomiresti

A. Partea I. Descrierea imobilului

TEREN Extravilan

Nr. CF vechi:415

Adresa: Jud. Maramures, Locul numit "Dosu Lesei"

Nr. Crt	Nr cadastral Nr. topografic	Suprafața* (mp)	Observații / Referințe
A1		17.606	Sector cadastral:60 Teren neimprejmuit; parte din nr. topografic 3072

B. Partea II. Proprietari și acte

Inscrieri privitoare la dreptul de proprietate și alte drepturi reale		Referințe
4616 / 03/08/2024		
Act Normativ nr. Legea nr. 7, din 13/03/1996 emis de Parlamentul României;		
B1	Intabulare, drept de PROPRIETATE, dobandit prin Lege, cota actuala 1/1 1) NEIDENTIFICAT NEIDENTIFICAT	A1
Act Administrativ nr. Adeverință nr. 3135, din 30/07/2024 emis de Primăria Comunei Strâmtura;		
B2	Se notează posesia faptică în favoarea lui 1) MINTAU IOAN	A1

C. Partea III. SARCINI .

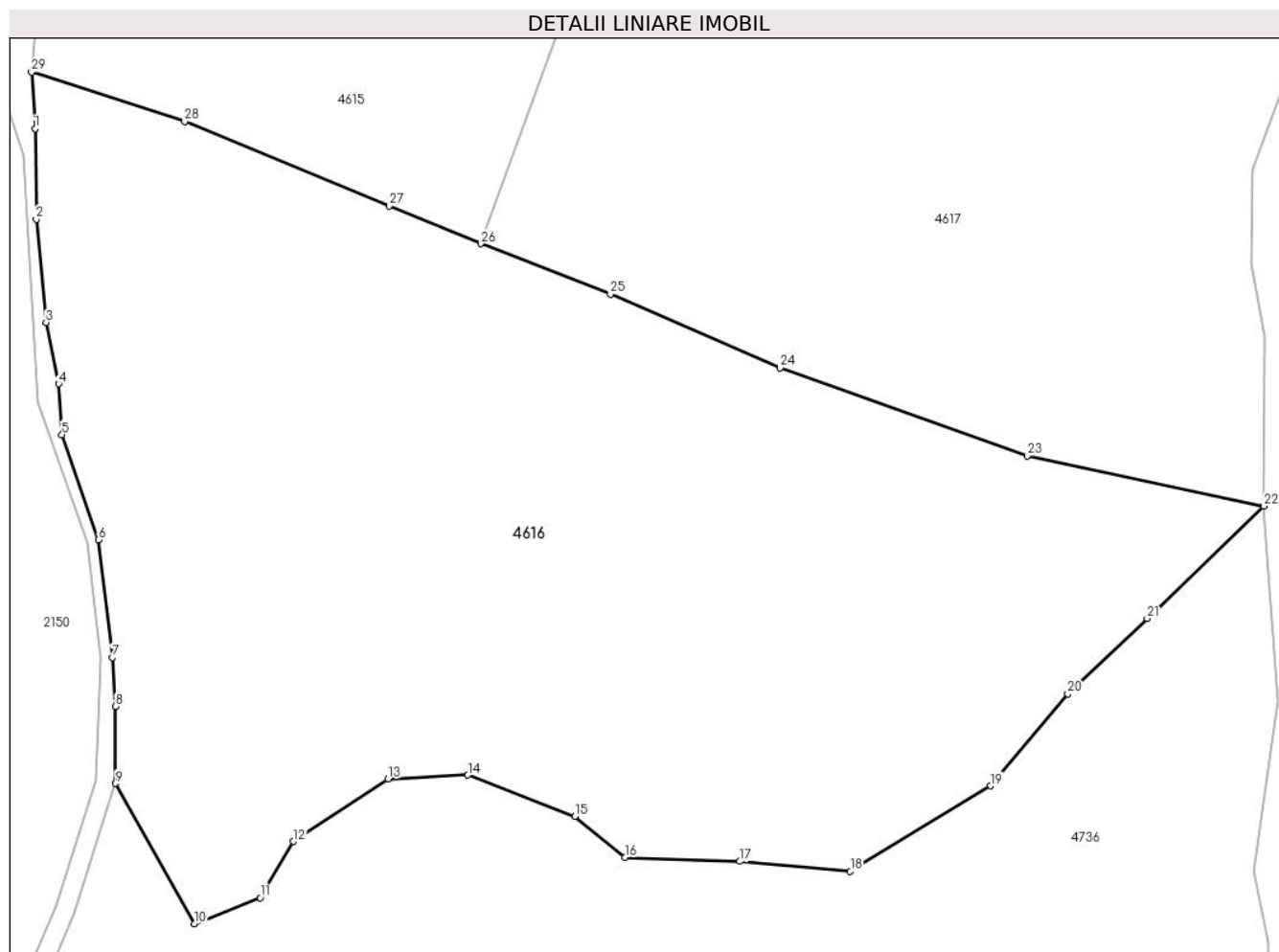
Inscrieri privind dezmembramintele dreptului de proprietate, drepturi reale de garanție și sarcini	Referințe
NU SUNT	

Anexa Nr. 1 La Partea I

Teren

Nr cadastral	Suprafața (mp)*	Observații / Referințe
	17.606	parte din nr. topografic 3072

* Suprafața este determinată în planul de proiecție Stereo 70.



Date referitoare la teren

Crt	Categorie folosință	Intra vilan	Suprafața (mp)	Tarla	Parcelă	Nr. topo	Observații / Referințe
1	faneata	NU	9.763	-	-	-	
2	padure	NU	7.843	-	-	-	

Lungime Segmente

1) Valorile lungimilor segmentelor sunt obținute din proiecție în plan.

Punct început	X / Y	Punct sfârșit	X / Y	Lungime segment (** (m))
1	433.708,739 694.227,288	2	433.708,95 694.211,324	15.965
3	433.710,633 694.193,185	4	433.712,849 694.182,399	11.011
5	433.713,473 694.173,466	6	433.719,853 694.154,976	19.56
7	433.722,339 694.134,27	8	433.722,897 694.125,672	8.616

Punct început	X / Y	Punct sfârșit	X / Y	Lungime segment (** (m))
2	433.708,95 694.211,324	3	433.710,633 694.193,185	18.217
4	433.712,849 694.182,399	5	433.713,473 694.173,466	8.955
6	433.719,853 694.154,976	7	433.722,339 694.134,27	20.855
8	433.722,897 694.125,672	9	433.722,91 694.112,133	13.539

Punct început	X / Y	Punct sfârșit	X / Y	Lungime segment (** (m)
9	433.722,91 694.112,133	10	433.736,787 694.087,447	28.319
11	433.748,354 694.092,031	12	433.754,174 694.101,944	11.495
13	433.770,85 694.112,944	14	433.784,891 694.113,616	14.057
15	433.803,705 694.106,343	16	433.812,502 694.099,138	11.371
17	433.832,692 694.098,417	18	433.852,16 694.096,688	19.545
19	433.876,847 694.111,699	20	433.890,436 694.127,882	21.132
21	433.904,425 694.141,138	22	433.924,923 694.160,916	28.484
23	433.883,288 694.169,717	24	433.839,836 694.185,194	46.126
25	433.809,978 694.198,166	26	433.787,14 694.207,032	24.499
27	433.771,061 694.213,671	28	433.735,026 694.228,506	38.969
29	433.708,117 694.237,198	1	433.708,739 694.227,288	9.93

Punct început	X / Y	Punct sfârșit	X / Y	Lungime segment (** (m)
10	433.736,787 694.087,447	11	433.748,354 694.092,031	12.442
12	433.754,174 694.101,944	13	433.770,85 694.112,944	19.977
14	433.784,891 694.113,616	15	433.803,705 694.106,343	20.171
16	433.812,502 694.099,138	17	433.832,692 694.098,417	20.203
18	433.852,16 694.096,688	19	433.876,847 694.111,699	28.893
20	433.890,436 694.127,882	21	433.904,425 694.141,138	19.272
22	433.924,923 694.160,916	23	433.883,288 694.169,717	42.555
24	433.839,836 694.185,194	25	433.809,978 694.198,166	32.554
26	433.787,14 694.207,032	27	433.771,061 694.213,671	17.396
28	433.735,026 694.228,506	29	433.708,117 694.237,198	28.278

** Lungimile segmentelor sunt determinate în planul de proiecție Stereo 70 și sunt rotunjite la 1 milimetru.

*** Distanța dintre puncte este formată din segmente cumulate ce sunt mai mici decât valoarea 1 milimetru.

**DATE DESPRE IMOBILUL NR. 4617**

Oficiul de Cadastru și Publicitate Imobiliară MARAMURES
Biroul de Cadastru și Publicitate Imobiliară Dragomiresti

A. Partea I. Descrierea imobilului

TEREN Extravilan

Adresa: Jud. Maramures, Locul numit "Dosu Lesei"

Nr. Crt	Nr cadastral Nr. topografic	Suprafața* (mp)	Observații / Referințe
A1	52592	14.126	Sector cadastral:60 Teren neimprejmuit; parte din nr. topografic 3059

B. Partea II. Proprietari și acte

Inscrieri privitoare la dreptul de proprietate și alte drepturi reale		Referințe
4617 / 03/08/2024		
Act Normativ nr. Legea nr. 7, din 13/03/1996 emis de Parlamentul României;		
B1	Intabulare, drept de PROPRIETATE, dobandit prin Lege, cota actuala 1/1 1) NEIDENTIFICAT NEIDENTIFICAT	A1
Act Administrativ nr. Adeverință nr. 3136, din 30/07/2024 emis de Primăria Comunei Strâmtura;		
B2	Se notează posesia faptică în favoarea lui 1) IAGĂR COSMA	A1

C. Partea III. SARCINI .

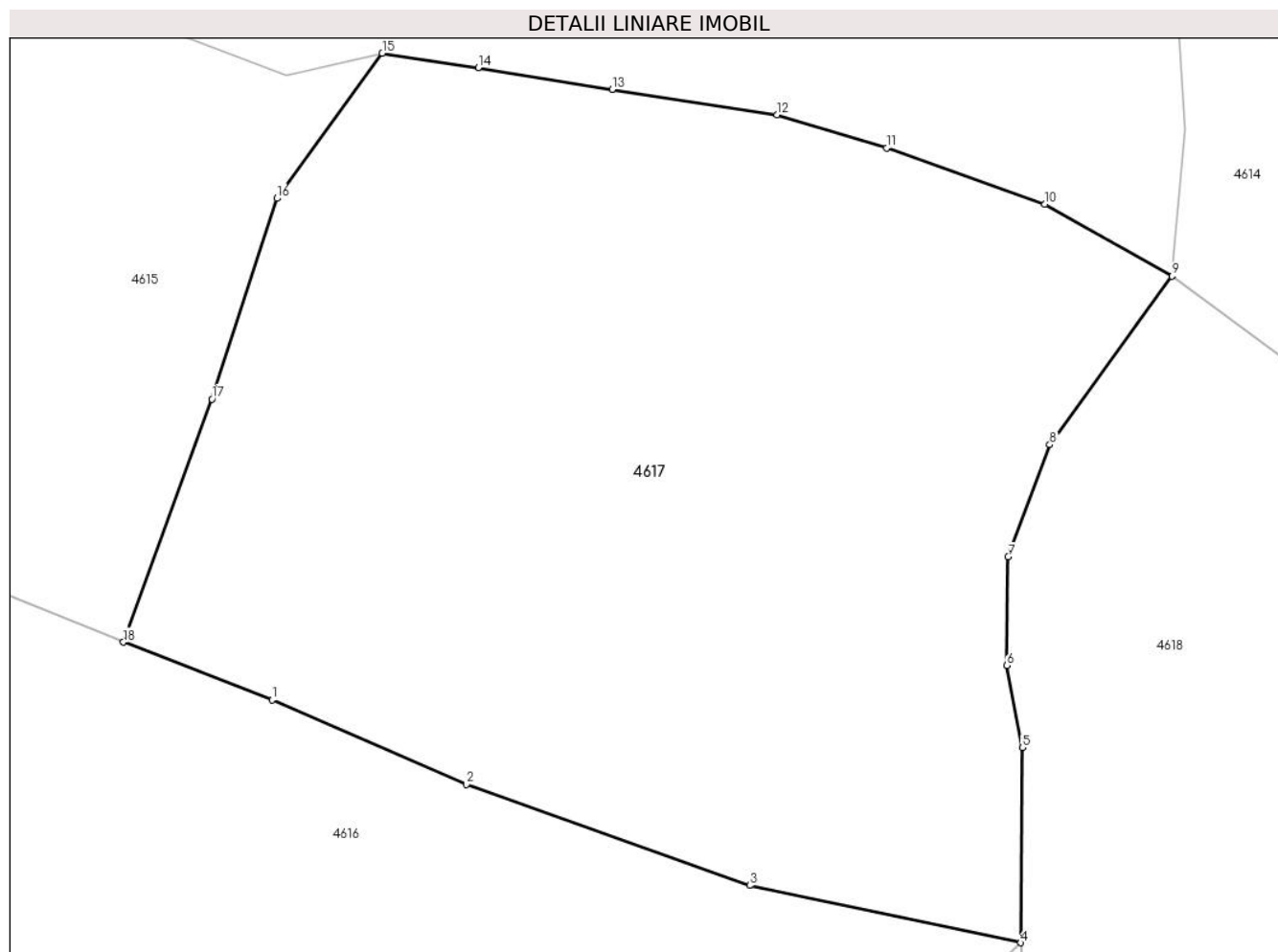
Inscrieri privind dezmembramintele dreptului de proprietate, drepturi reale de garanție și sarcini	Referințe
NU SUNT	

Anexa Nr. 1 La Partea I

Teren

Nr cadastral	Suprafața (mp)*	Observații / Referințe
52592	14.126	parte din nr. topografic 3059

* Suprafața este determinată în planul de proiecție Stereo 70.



Date referitoare la teren

Crt	Categorie folosință	Intravilan	Suprafața (mp)	Tarla	Parcelă	Nr. topo	Observații / Referințe
1	faneata	NU	3.500	-	-	-	
2	padure	NU	10.626	-	-	-	

Lungime Segmente

1) Valorile lungimilor segmentelor sunt obținute din proiecție în plan.

Punct început	X / Y	Punct sfârșit	X / Y	Lungime segment (** (m)
1	433.809,978 694.198,166	2	433.839,836 694.185,194	32.554
2	433.839,836 694.185,194	3	433.883,288 694.169,717	46.126
3	433.883,288 694.169,717	4	433.924,923 694.160,916	42.555
4	433.924,923 694.160,916	5	433.925,164 694.190,851	29.936

Punct început	X / Y	Punct sfârșit	X / Y	Lungime segment (** (m)
5	433.925,164 694.190,851	6	433.922,751 694.203,452	12.83
6	433.922,751 694.203,452	7	433.922,967 694.220,129	16.678
7	433.922,967 694.220,129	8	433.929,372 694.237,313	18.339
8	433.929,372 694.237,313	9	433.948,133 694.263,201	31.971
9	433.948,133 694.263,201	10	433.928,601 694.274,219	22.425
10	433.928,601 694.274,219	11	433.904,361 694.282,877	25.74
11	433.904,361 694.282,877	12	433.887,465 694.287,96	17.644
12	433.887,465 694.287,96	13	433.862,183 694.291,861	25.581
13	433.862,183 694.291,861	14	433.841,621 694.295,143	20.822
14	433.841,621 694.295,143	15	433.826,893 694.297,394	14.899
15	433.826,893 694.297,394	16	433.810,7 694.275,11	27.546
16	433.810,7 694.275,11	17	433.800,729 694.244,345	32.34
17	433.800,729 694.244,345	18	433.787,14 694.207,032	39.71
18	433.787,14 694.207,032	1	433.809,978 694.198,166	24.499

** Lungimile segmentelor sunt determinate în planul de proiecție Stereo 70 și sunt rotunjite la 1 milimetru.

*** Distanța dintre puncte este formată din segmente cumulate ce sunt mai mici decât valoarea 1 milimetru.

**DATE DESPRE IMOBILUL NR. 4618**

Oficiul de Cadastru și Publicitate Imobiliară MARAMURES
Biroul de Cadastru și Publicitate Imobiliară Dragomiresti

A. Partea I. Descrierea imobilului

TEREN Extravilan

Nr. CF vechi:415
Nr. topografic:3069

Adresa: Jud. Maramures, Locul numit "Gîrle"

Nr. Crț	Nr cadastral Nr. topografic	Suprafața* (mp)	Observații / Referințe
A1	58386	18.853	Sector cadastral:60 Teren neimprejmuit; parte din nr. topografic 3072

B. Partea II. Proprietari și acte

Inscrieri privitoare la dreptul de proprietate și alte drepturi reale		Referințe
4618 / 03/08/2024		
Act Administrativ nr. Titlu de proprietate nr. 648, din 25/10/2002 emis de Comisia Județeană de Fond Funciar Maramureș;		
B1	Intabulare, drept de PROPRIETATE, dobandit prin Reconstituire, cota actuala 2800/18853 1) MINTAU PETRU	A1
Act Normativ nr. Legea nr. 7, din 13/03/1996 emis de Parlamentul României;		
B2	Intabulare, drept de PROPRIETATE, dobandit prin Lege, cota actuala 16053/18853 1) NEIDENTIFICAT NEIDENTIFICAT	A1
Act Administrativ nr. Adeverință nr. 3395, din 30/07/2024 emis de Primăria Comunei Strâmtura;		
B3	Se notează posesia faptică în cotă de 16053/18853 în favoarea lui 1) MINTAU PETRU	A1

C. Partea III. SARCINI .

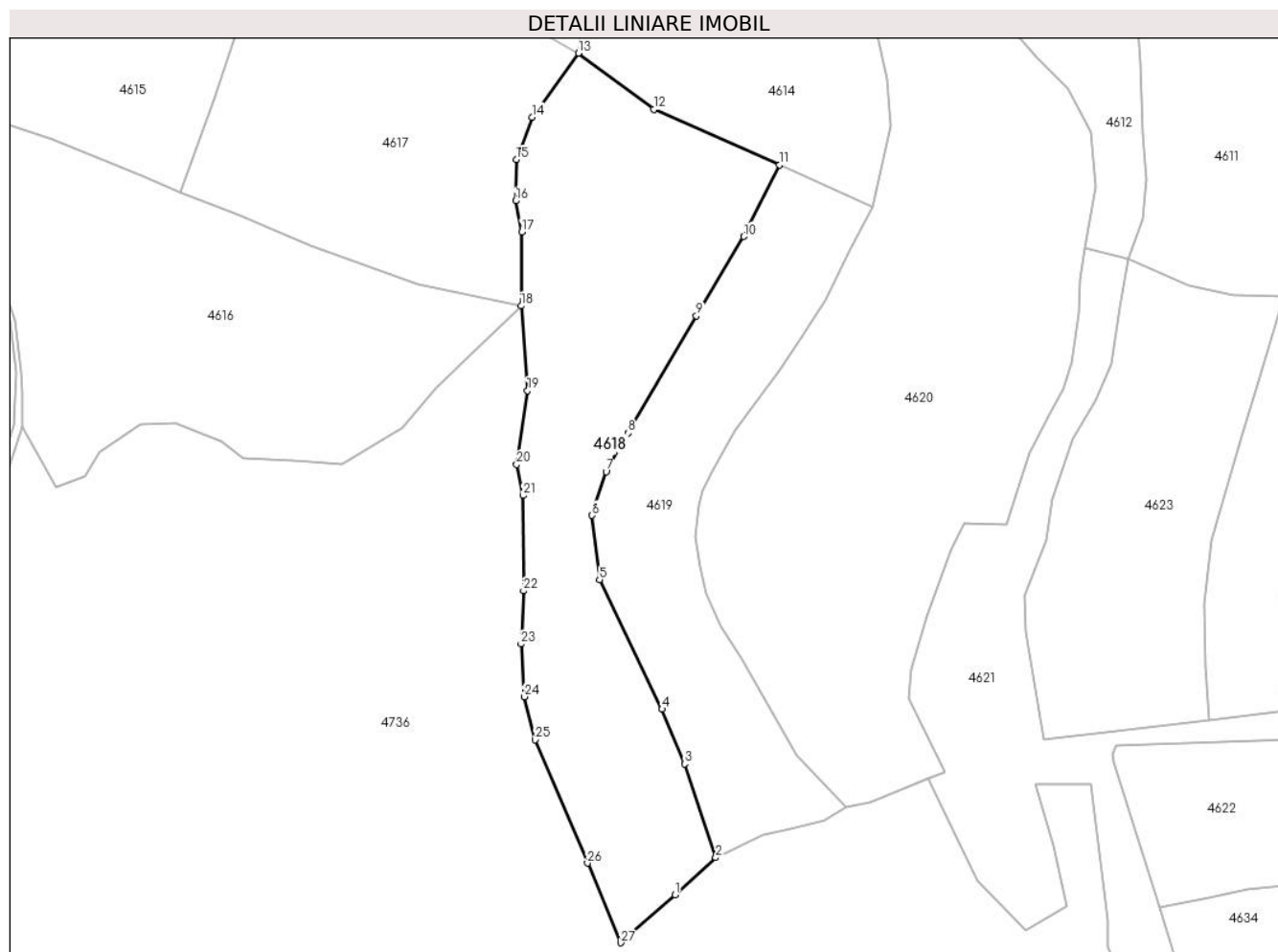
Inscrieri privind dezmembramintele dreptului de proprietate, drepturi reale de garanție și sarcini	Referințe
NU SUNT	

Anexa Nr. 1 La Partea I

Teren

Nr cadastral	Suprafața (mp)*	Observații / Referințe
58386	18.853	parte din nr. topografic 3072

* Suprafața este determinată în planul de proiecție Stereo 70.



Date referitoare la teren

Crt	Categorie folosință	Intravilan	Suprafața (mp)	Tarla	Parcelă	Nr. topo	Observații / Referințe
1	faneata	NU	16.053	-	-	-	Împădurită
2	padure	NU	2.800	U.P. II	U.A. 55	-	

Lungime Segmente

1) Valorile lungimilor segmentelor sunt obținute din proiecție în plan.

Punct început	X / Y	Punct sfârșit	X / Y	Lungime segment (** (m))	Punct început	X / Y	Punct sfârșit	X / Y	Lungime segment (** (m))
1	433.987,324 693.922,529	2	434.003,799 693.937,62	22.342	2	434.003,799 693.937,62	3	433.991,181 693.975,528	39.953
3	433.991,181 693.975,528	4	433.982,065 693.997,696	23.969	4	433.982,065 693.997,696	5	433.956,714 694.050,162	58.27
5	433.956,714 694.050,162	6	433.953,717 694.076,114	26.124	6	433.953,717 694.076,114	7	433.959,37 694.093,899	18.662
7	433.959,37 694.093,899	8	433.968,39 694.109,468	17.993	8	433.968,39 694.109,468	9	433.995,911 694.156,915	54.851

Punct început	X / Y	Punct sfârșit	X / Y	Lungime segment (** (m)
9	433.995,911 694.156,915	10	434.015,121 694.188,999	37.395
11	434.029,666 694.218,05	12	433.978,666 694.240,492	55.719
13	433.948,133 694.263,201	14	433.929,372 694.237,313	31.971
15	433.922,967 694.220,129	16	433.922,751 694.203,452	16.678
17	433.925,164 694.190,851	18	433.924,923 694.160,916	29.936
19	433.927,468 694.126,648	20	433.923,163 694.096,754	30.202
21	433.925,718 694.084,191	22	433.925,889 694.045,612	38.579
23	433.924,947 694.024,055	24	433.926,205 694.002,763	21.329
25	433.930,543 693.985,307	26	433.951,823 693.935,386	54.267
27	433.965,24 693.903,168	1	433.987,324 693.922,529	29.369

Punct început	X / Y	Punct sfârșit	X / Y	Lungime segment (** (m)
10	434.015,121 694.188,999	11	434.029,666 694.218,05	32.489
12	433.978,666 694.240,492	13	433.948,133 694.263,201	38.052
14	433.929,372 694.237,313	15	433.922,967 694.220,129	18.339
16	433.922,751 694.203,452	17	433.925,164 694.190,851	12.83
18	433.924,923 694.160,916	19	433.927,468 694.126,648	34.362
20	433.923,163 694.096,754	21	433.925,718 694.084,191	12.82
22	433.925,889 694.045,612	23	433.924,947 694.024,055	21.578
24	433.926,205 694.002,763	25	433.930,543 693.985,307	17.987
26	433.951,823 693.935,386	27	433.965,24 693.903,168	34.9

** Lungimile segmentelor sunt determinate în planul de proiecție Stereo 70 și sunt rotunjite la 1 milimetru.

*** Distanța dintre puncte este formată din segmente cumulate ce sunt mai mici decât valoarea 1 milimetru.

**DATE DESPRE IMOBILUL NR. 4619**

Oficiul de Cadastru și Publicitate Imobiliară MARAMURES
Biroul de Cadastru și Publicitate Imobiliară Dragomiresti

A. Partea I. Descrierea imobilului

TEREN Extravilan

Nr. CF vechi:321, 415
Nr. cadastral vechi:3070

Adresa: Jud. Maramures, Locul numit "Dosu Lesei"

Nr. Crt	Nr cadastral Nr. topografic	Suprafața* (mp)	Observații / Referințe
A1		11.881	Sector cadastral:60 Teren neimprejmuit; parte din nr. topografic 3072

B. Partea II. Proprietari și acte

Inscrieri privitoare la dreptul de proprietate și alte drepturi reale		Referințe
4619 / 03/08/2024		
Act Normativ nr. Legea nr. 7, din 13/03/1996 emis de Parlamentul României;		
B1	Intabulare, drept de PROPRIETATE, dobandit prin Lege, cota actuala 1/1 1) NEIDENTIFICAT NEIDENTIFICAT	A1
Act Administrativ nr. Adeverință nr. 3137, din 30/07/2024 emis de Primăria Comunei Strâmtura;		
B2	Se notează posesia faptică în favoarea lui 1) BOTIZAN GRIGORE	A1

C. Partea III. SARCINI .

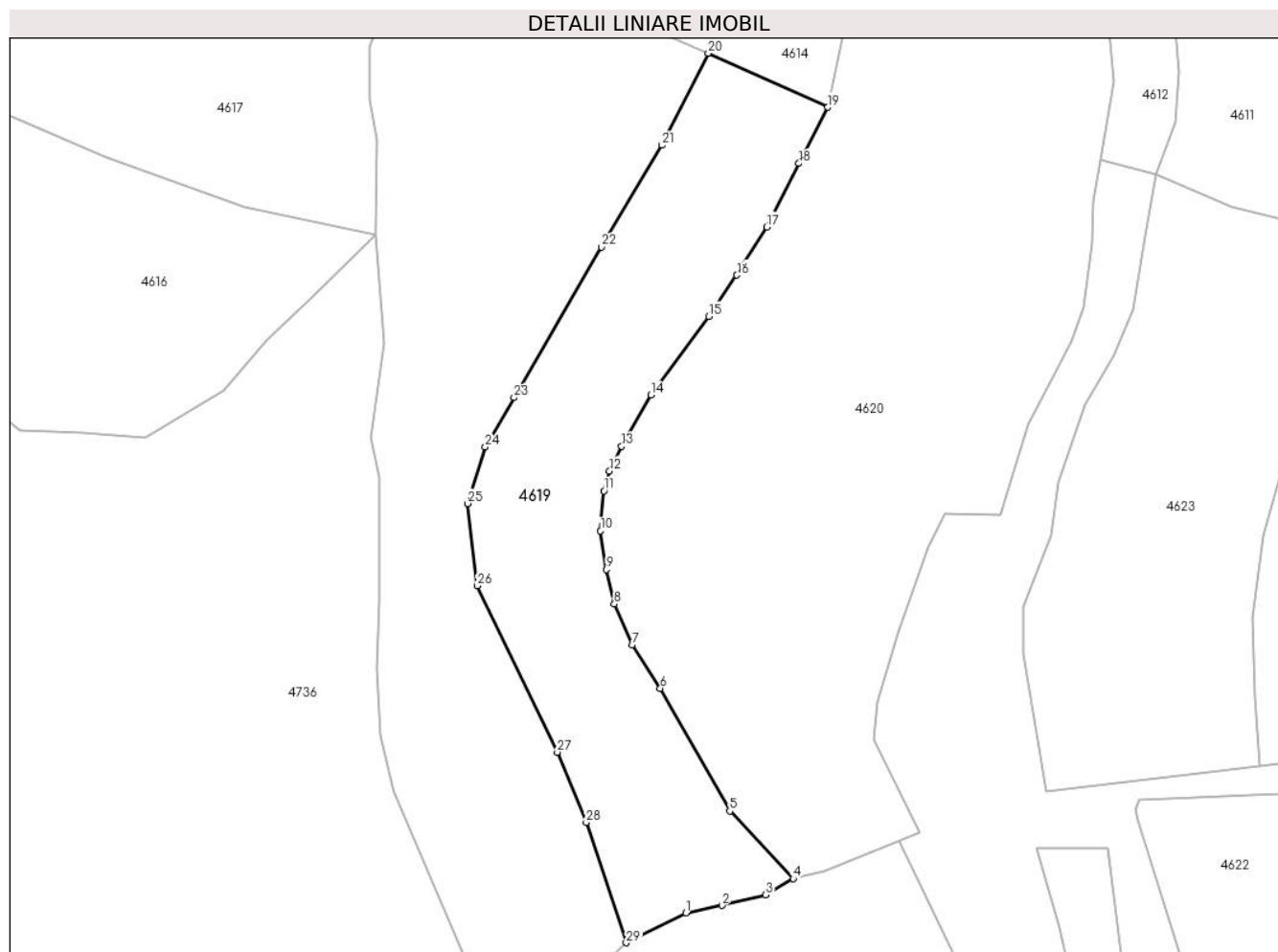
Inscrieri privind dezmembramintele dreptului de proprietate, drepturi reale de garanție și sarcini	Referințe
NU SUNT	

Anexa Nr. 1 La Partea I

Teren

Nr cadastral	Suprafața (mp)*	Observații / Referințe
	11.881	parte din nr. topografic 3072

* Suprafața este determinată în planul de proiecție Stereo 70.



Date referitoare la teren

Crt	Categorie folosință	Intravilan	Suprafața (mp)	Tarla	Parcelă	Nr. topo	Observații / Referințe
1	faneata	NU	11.881	-	-	-	Împădurită

Lungime Segmente

1) Valorile lungimilor segmentelor sunt obținute din proiecție în plan.

Punct început	X / Y	Punct sfârșit	X / Y	Lungime segment (** (m)
1	434.022,666 693.946,956	2	434.034,012 693.949,391	11.604
3	434.047,786 693.952,686	4	434.056,433 693.957,833	10.063
5	434.036,455 693.979,167	6	434.014,522 694.017,868	44.484
7	434.005,725 694.031,527	8	434.000,041 694.044,433	14.102
9	433.997,587 694.055,275	10	433.995,672 694.067,446	12.321

Punct început	X / Y	Punct sfârșit	X / Y	Lungime segment (** (m)
2	434.034,012 693.949,391	3	434.047,786 693.952,686	14.163
4	434.056,433 693.957,833	5	434.036,455 693.979,167	29.228
6	434.014,522 694.017,868	7	434.005,725 694.031,527	16.247
8	434.000,041 694.044,433	9	433.997,587 694.055,275	11.116
10	433.995,672 694.067,446	11	433.996,737 694.080,107	12.706

Punct început	X / Y	Punct sfârșit	X / Y	Lungime segment (** (m)
11	433.996,737 694.080,107	12	433.998,522 694.086,349	6.492
13	434.002,342 694.094,105	14	434.011,509 694.110,317	18.624
15	434.029,775 694.135,099	16	434.038,702 694.148,093	15.765
17	434.048,075 694.163,288	18	434.058,266 694.183,312	22.468
19	434.067,393 694.201,013	20	434.029,666 694.218,05	41.395
21	434.015,121 694.188,999	22	433.995,911 694.156,915	37.395
23	433.968,39 694.109,468	24	433.959,37 694.093,899	17.993
25	433.953,717 694.076,114	26	433.956,714 694.050,162	26.124
27	433.982,065 693.997,696	28	433.991,181 693.975,528	23.969
29	434.003,799 693.937,62	1	434.022,666 693.946,956	21.051

Punct început	X / Y	Punct sfârșit	X / Y	Lungime segment (** (m)
12	433.998,522 694.086,349	13	434.002,342 694.094,105	8.646
14	434.011,509 694.110,317	15	434.029,775 694.135,099	30.786
16	434.038,702 694.148,093	17	434.048,075 694.163,288	17.853
18	434.058,266 694.183,312	19	434.067,393 694.201,013	19.916
20	434.029,666 694.218,05	21	434.015,121 694.188,999	32.489
22	433.995,911 694.156,915	23	433.968,39 694.109,468	54.851
24	433.959,37 694.093,899	25	433.953,717 694.076,114	18.662
26	433.956,714 694.050,162	27	433.982,065 693.997,696	58.27
28	433.991,181 693.975,528	29	434.003,799 693.937,62	39.953

** Lungimile segmentelor sunt determinate în planul de proiecție Stereo 70 și sunt rotunjite la 1 milimetru.

*** Distanța dintre puncte este formată din segmente cumulate ce sunt mai mici decât valoarea 1 milimetru.

**DATE DESPRE IMOBILUL NR. 4620**

Oficiul de Cadastru și Publicitate Imobiliară MARAMURES
Biroul de Cadastru și Publicitate Imobiliară Dragomirești

A. Partea I. Descrierea imobilului

TEREN Extravilan

Nr. CF vechi:2306, 415
Nr. cadastral vechi:3071

Adresa: Jud. Maramures, Locul numit "Dosu Lesei"

Nr. Crt	Nr cadastral Nr. topografic	Suprafața* (mp)	Observații / Referințe
A1		29.166	Sector cadastral:60 Teren neimprejmuit; parte din nr. topografic 3091

B. Partea II. Proprietari și acte

Inscrieri privitoare la dreptul de proprietate și alte drepturi reale	Referințe
4620 / 03/08/2024	
Act Normativ nr. Legea nr. 7, din 13/03/1996 emis de Parlamentul României;	
B1	A1
Intabulare, drept de PROPRIETATE, dobandit prin Lege, cota actuala 1/1 1) NEIDENTIFICAT NEIDENTIFICAT	
Act Administrativ nr. Adeverință nr. 3138, din 30/07/2024 emis de Primăria Comunei Strâmtura;	
B2	A1
Se notează posesia faptică în favoarea lui 1) BOROICA FLOARE	

C. Partea III. SARCINI .

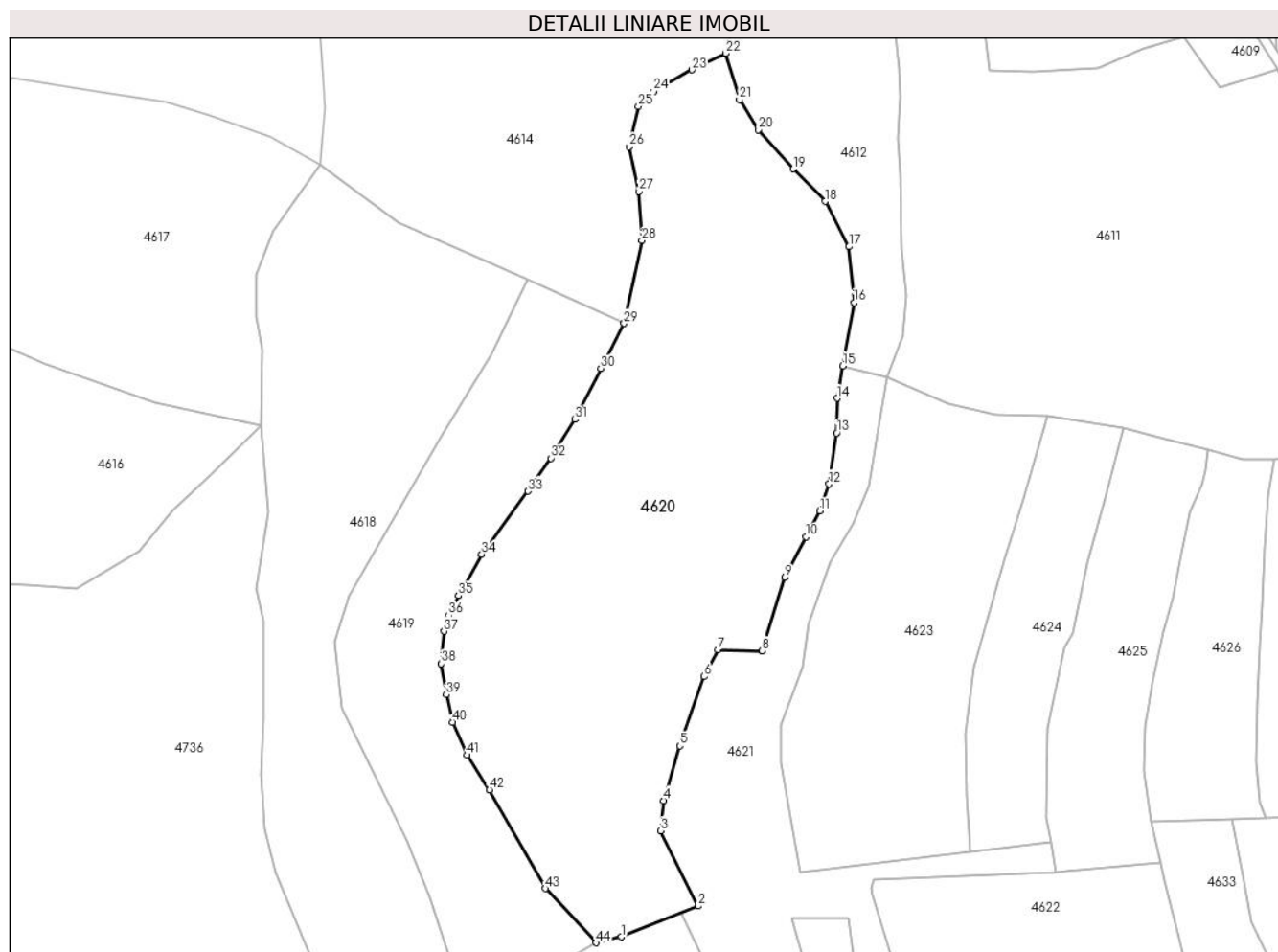
Inscrieri privind dezmembramintele dreptului de proprietate, drepturi reale de garanție și sarcini	Referințe
NU SUNT	

Anexa Nr. 1 La Partea I

Teren

Nr cadastral	Suprafața (mp)*	Observații / Referințe
	29.166	parte din nr. topografic 3091

* Suprafața este determinată în planul de proiecție Stereo 70.



Date referitoare la teren

Crt	Categorie folosință	Intravilan	Suprafața (mp)	Tarla	Parcelă	Nr. topo	Observații / Referințe
1	faneata	NU	29.166	-	-	-	Împădurită

Lungime Segmente

1) Valorile lungimilor segmentelor sunt obținute din proiecție în plan.

Punct început	X / Y	Punct sfârșit	X / Y	Lungime segment
1	434.066,319 693.960,185	2	434.096,44 693.972,232	32.44 1
2	434.096,44 693.972,232	3	434.081,881 694.001,826	32.98 1
3	434.081,881 694.001,826	4	434.083,085 694.013,638	11.87 3
4	434.083,085 694.013,638	5	434.089,411 694.035,133	22.40 7
5	434.089,411 694.035,133	6	434.098,974 694.062,335	28.83 4
6	434.098,974 694.062,335	7	434.104,236 694.072,903	11.80 6
7	434.104,236 694.072,903	8	434.121,71 694.072,469	17.47 9
8	434.121,71 694.072,469	9	434.130,709 694.101,186	30.09 4
9	434.130,709 694.101,186	10	434.138,993 694.117,177	18.00 9
10	434.138,993 694.117,177	11	434.144,306 694.127,361	11.48 7
11	434.144,306 694.127,361	12	434.148,002 694.137,928	11.19 5
12	434.148,002 694.137,928	13	434.150,965 694.157,994	20.28 4
13	434.150,965 694.157,994	14	434.151,163 694.171,612	13.61 9
14	434.151,163 694.171,612	15	434.153,413 694.184,276	12.86 2
15	434.153,413 694.184,276	16	434.157,75 694.209,238	25.33 6
16	434.157,75 694.209,238	17	434.155,802 694.231,103	21.95 2
17	434.155,802 694.231,103	18	434.146,441 694.248,879	20.09 6
18	434.146,441 694.248,879	19	434.133,97 694.261,644	17.84 6

Punct început	X / Y	Punct sfârșit	X / Y	Lungime segment	Punct început	X / Y	Punct sfârșit	X / Y	Lungime segment	Punct început	X / Y	Punct sfârșit	X / Y	Lungime segment
19	434.133,97 694.261,644	20	434.120,197 694.277,037	20.655	20	434.120,197 694.277,037	21	434.112,768 694.288,807	13.918	21	434.112,768 694.288,807	22	434.107,44 694.307,069	19.023
22	434.107,44 694.307,069	23	434.094,166 694.300,542	14.792	23	434.094,166 694.300,542	24	434.079,12 694.292,16	17.223	24	434.079,12 694.292,16	25	434.073,079 694.286,265	8.441
25	434.073,079 694.286,265	26	434.069,497 694.270,334	16.329	26	434.069,497 694.270,334	27	434.073,167 694.252,847	17.868	27	434.073,167 694.252,847	28	434.074,436 694.233,644	19.245
28	434.074,436 694.233,644	29	434.067,393 694.201,013	33.382	29	434.067,393 694.201,013	30	434.058,266 694.183,312	19.916	30	434.058,266 694.183,312	31	434.048,075 694.163,288	22.468
31	434.048,075 694.163,288	32	434.038,702 694.148,093	17.853	32	434.038,702 694.148,093	33	434.029,775 694.135,099	15.765	33	434.029,775 694.135,099	34	434.011,509 694.110,317	30.786
34	434.011,509 694.110,317	35	434.002,342 694.094,105	18.624	35	434.002,342 694.094,105	36	433.998,522 694.086,349	8.646	36	433.998,522 694.086,349	37	433.996,737 694.080,107	6.492
37	433.996,737 694.080,107	38	433.995,672 694.067,446	12.706	38	433.995,672 694.067,446	39	433.997,587 694.055,275	12.321	39	433.997,587 694.055,275	40	434.000,041 694.044,433	11.116
40	434.000,041 694.044,433	41	434.005,725 694.031,527	14.102	41	434.005,725 694.031,527	42	434.014,522 694.017,868	16.247	42	434.014,522 694.017,868	43	434.036,455 693.979,167	44.484
43	434.036,455 693.979,167	44	434.056,433 693.957,833	29.228	44	434.056,433 693.957,833	1	434.066,319 693.960,185	10.162					

** Lungimile segmentelor sunt determinate în planul de proiecție Stereo 70 și sunt rotunjite la 1 milimetru.

*** Distanța dintre puncte este formată din segmente cumulate ce sunt mai mici decât valoarea 1 milimetru.

**DATE DESPRE IMOBILUL NR. 4621**

Oficiul de Cadastru și Publicitate Imobiliară MARAMURES
Biroul de Cadastru și Publicitate Imobiliară Dragomirești

A. Partea I. Descrierea imobilului

TEREN Extravilan

Nr. CF vechi:415

Adresa: Jud. Maramures, Locul numit "Dosu Lesei"

Nr. Crt	Nr cadastral Nr. topografic	Suprafața* (mp)	Observații / Referințe
A1		12.070	Sector cadastral:60 Teren neimprejmuit; parte din nr. topografic 3091

B. Partea II. Proprietari și acte

Inscrieri privitoare la dreptul de proprietate și alte drepturi reale		Referințe
4621 / 03/08/2024		
Act Normativ nr. Legea nr. 7, din 13/03/1996 emis de Parlamentul României;		
B1	Intabulare, drept de PROPRIETATE, dobandit prin Lege, cota actuala 1/1 1) NEIDENTIFICAT NEIDENTIFICAT	A1
B2	se notează mențiunea „proprietar neidentificat,, în baza art.13 alin. 15 din Legea 7/1996	A1

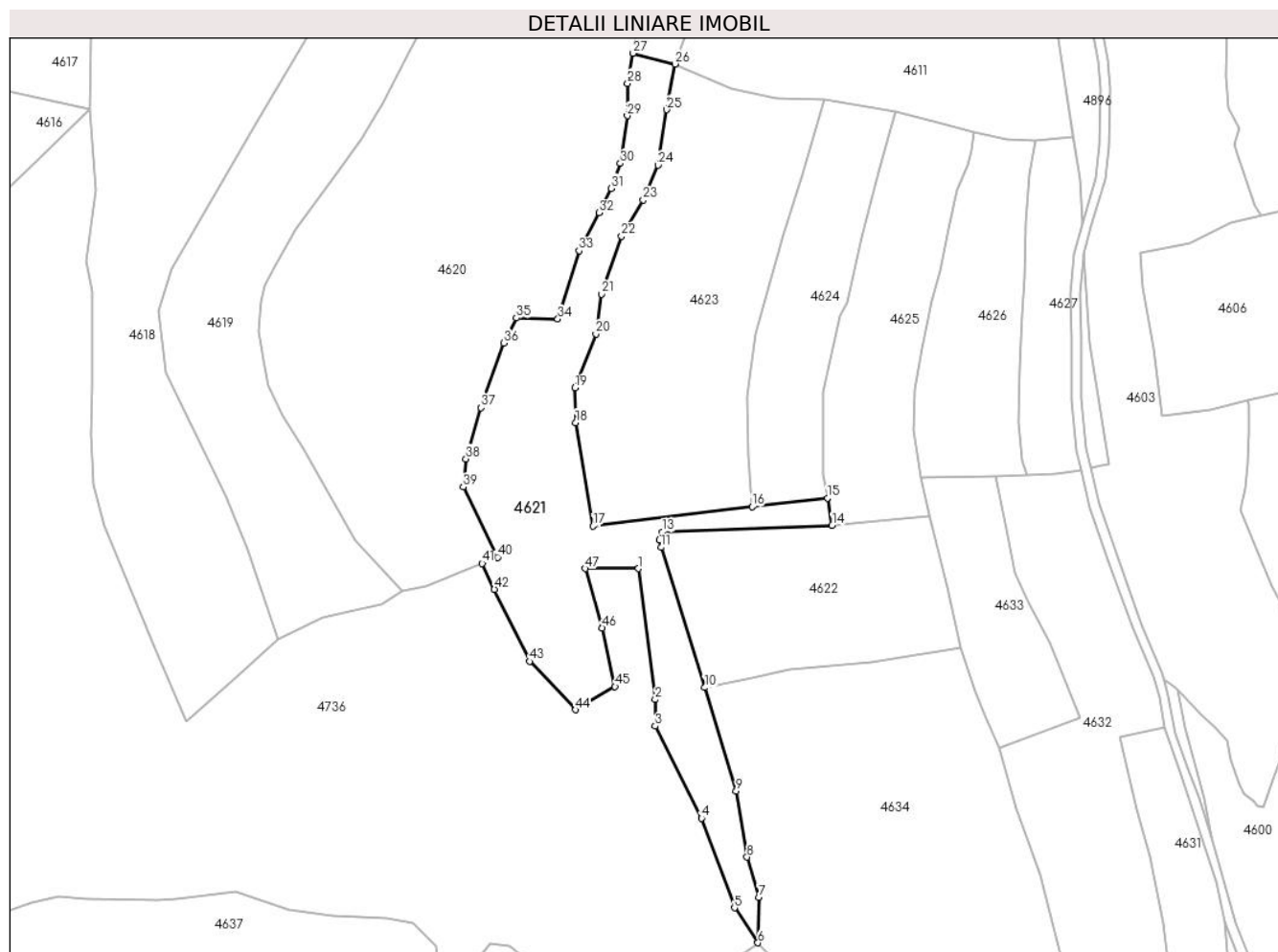
C. Partea III. SARCINI .

Inscrieri privind dezmembramintele dreptului de proprietate, drepturi reale de garanție și sarcini	Referințe
NU SUNT	

Teren

Nr cadastral	Suprafața (mp)*	Observații / Referințe
	12.070	parte din nr. topografic 3091

* Suprafața este determinată în planul de proiecție Stereo 70.



Date referitoare la teren

Crt	Categorie folosință	Intravilan	Suprafața (mp)	Tarla	Parcelă	Nr. topo	Observații / Referințe
1	faneata	NU	12.070	-	-	-	Împădurită

Lungime Segmente

1) Valorile lungimilor segmentelor sunt obținute din proiecție în plan.

Punct început	X / Y	Punct sfârșit	X / Y	Lungime segment
1	434.155,645 / 693.967,458	2	434.162,721 / 693.912,377	55.534
4	434.182,208 / 693.862,394	5	434.196,115 / 693.824,76	40.121
7	434.206,359 / 693.829,205	8	434.201,378 / 693.846,065	17.58
10	434.183,585 / 693.917,405	11	434.165,229 / 693.976,357	61.744
13	434.165,768 / 693.982,831	14	434.237,21 / 693.985,674	71.499
16	434.203,551 / 693.993,459	17	434.136,497 / 693.985,338	67.544
2	434.162,721 / 693.912,377	3	434.162,721 / 693.901,227	11.15
5	434.196,115 / 693.824,76	6	434.205,933 / 693.810,038	17.695
8	434.201,378 / 693.846,065	9	434.196,777 / 693.873,809	28.123
11	434.165,229 / 693.976,357	12	434.164,491 / 693.979,47	3.199
14	434.237,21 / 693.985,674	15	434.235,233 / 693.997,148	11.643
17	434.136,497 / 693.985,338	18	434.129,215 / 694.028,833	44.1
3	434.162,721 / 693.901,227	4	434.182,208 / 693.862,394	43.448
6	434.205,933 / 693.810,038	7	434.206,359 / 693.829,205	19.172
9	434.196,777 / 693.873,809	10	434.183,585 / 693.917,405	45.548
12	434.164,491 / 693.979,47	13	434.165,768 / 693.982,831	3.595
15	434.235,233 / 693.997,148	16	434.203,551 / 693.993,459	31.896
18	434.129,215 / 694.028,833	19	434.129,012 / 694.043,521	14.689

Punct început	X / Y	Punct sfârșit	X / Y	Lungime segment	Punct început	X / Y	Punct sfârșit	X / Y	Lungime segment	Punct început	X / Y	Punct sfârșit	X / Y	Lungime segment
19	434.129,012 694.043,521	20	434.137,725 694.066,154	24.25 2	20	434.137,725 694.066,154	21	434.140,093 694.082,927	16.93 9	21	434.140,093 694.082,927	22	434.148,532 694.107,299	25.79 2
22	434.148,532 694.107,299	23	434.157,704 694.122,592	17.83 3	23	434.157,704 694.122,592	24	434.163,879 694.137,195	15.85 5	24	434.163,879 694.137,195	25	434.167,584 694.160,538	23.63 5
25	434.167,584 694.160,538	26	434.170,98 694.179,725	19.48 5	26	434.170,98 694.179,725	27	434.153,413 694.184,276	18.14 7	27	434.153,413 694.184,276	28	434.151,163 694.171,612	12.86 2
28	434.151,163 694.171,612	29	434.150,965 694.157,994	13.61 9	29	434.150,965 694.157,994	30	434.148,002 694.137,928	20.28 4	30	434.148,002 694.137,928	31	434.144,306 694.127,361	11.19 5
31	434.144,306 694.127,361	32	434.138,993 694.117,177	11.48 7	32	434.138,993 694.117,177	33	434.130,709 694.101,186	18.00 9	33	434.130,709 694.101,186	34	434.121,71 694.072,469	30.09 4
34	434.121,71 694.072,469	35	434.104,236 694.072,903	17.47 9	35	434.104,236 694.072,903	36	434.098,974 694.062,335	11.80 6	36	434.098,974 694.062,335	37	434.089,411 694.035,133	28.83 4
37	434.089,411 694.035,133	38	434.083,085 694.013,638	22.40 7	38	434.083,085 694.013,638	39	434.081,881 694.001,826	11.87 3	39	434.081,881 694.001,826	40	434.096,44 693.972,232	32.98 1
40	434.096,44 693.972,232	41	434.089,887 693.969,611	7.058	41	434.089,887 693.969,611	42	434.095,04 693.958,75	12.02 1	42	434.095,04 693.958,75	43	434.109,812 693.928,459	33.70 1
43	434.109,812 693.928,459	44	434.129,13 693.908,012	28.12 9	44	434.129,13 693.908,012	45	434.145,797 693.917,857	19.35 8	45	434.145,797 693.917,857	46	434.140,494 693.942,468	25.17 6
46	434.140,494 693.942,468	47	434.133,297 693.967,458	26.00 6	47	434.133,297 693.967,458	1	434.155,645 693.967,458	22.34 8					

** Lungimile segmentelor sunt determinate în planul de proiecție Stereo 70 și sunt rotunjite la 1 milimetru.

*** Distanța dintre puncte este formată din segmente cumulate ce sunt mai mici decât valoarea 1 milimetru.

**DATE DESPRE IMOBILUL NR. 4622**

Oficiul de Cadastru și Publicitate Imobiliară MARAMURES
Biroul de Cadastru și Publicitate Imobiliară Dragomiresti

A. Partea I. Descrierea imobilului

TEREN Extravilan

Adresa: Jud. Maramures, Locul numit "Dosu Lesei"

Nr. Crt	Nr cadastral Nr. topografic	Suprafața* (mp)	Observații / Referințe
A1	50793	6.781	Sector cadastral:60 Teren neimprejmuit; IE 52650, parte din nr. topografic 3074, 3075

B. Partea II. Proprietari și acte

Inscrieri privitoare la dreptul de proprietate și alte drepturi reale		Referințe
4622 / 03/08/2024		
Act Normativ nr. Legea nr. 7, din 13/03/1996 emis de Parlamentul României;		
B1	Intabulare, drept de PROPRIETATE, dobandit prin Lege, cota actuala 1/1 1) NEIDENTIFICAT NEIDENTIFICAT	A1
Act Administrativ nr. Adeverință nr. 3139, din 30/07/2024 emis de Primăria Comunei Strâmtura;		
B2	Se notează posesia faptică în favoarea lui 1) SAS IOANA	A1

C. Partea III. SARCINI .

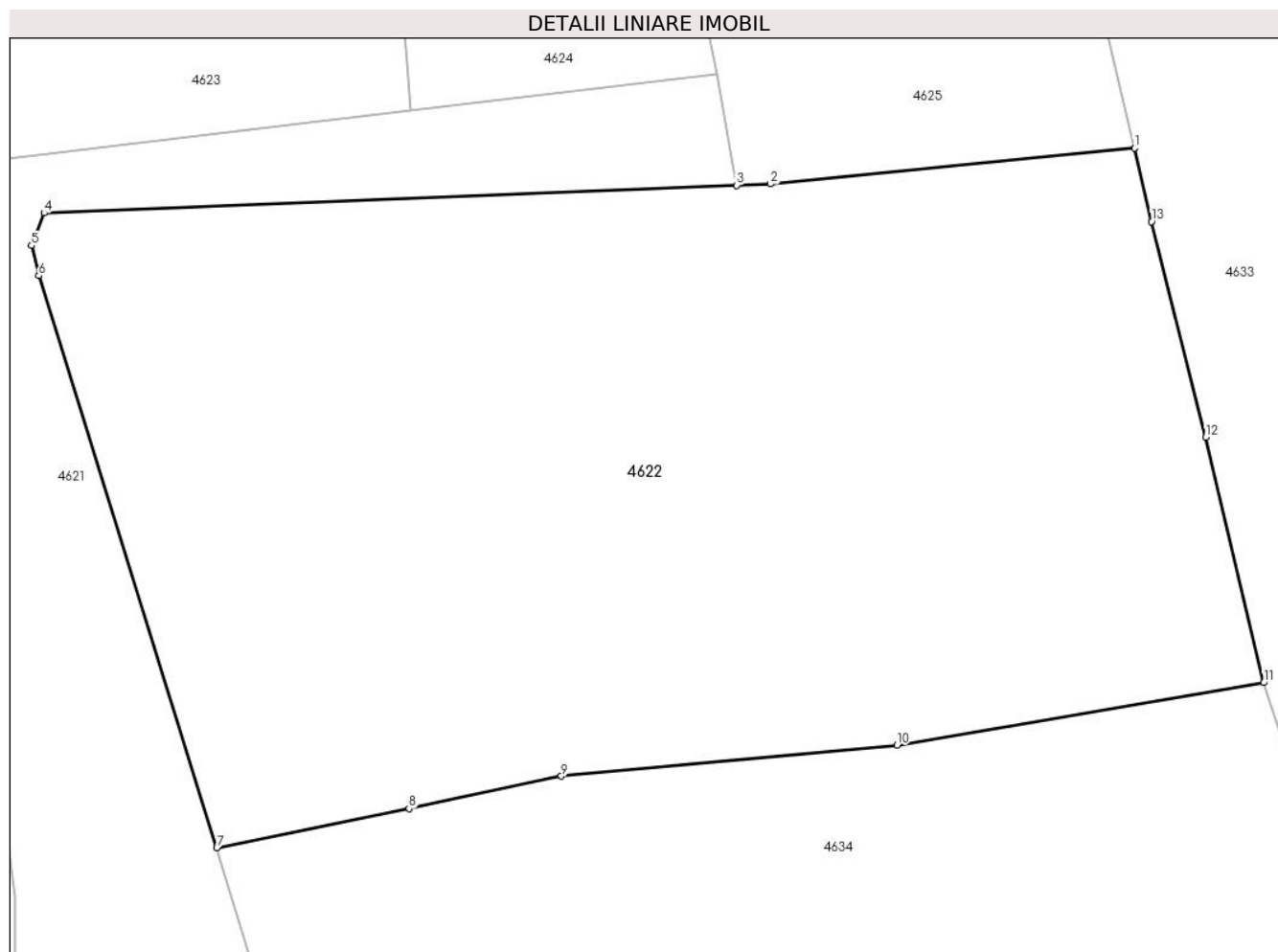
Inscrieri privind dezmembramintele dreptului de proprietate, drepturi reale de garanție și sarcini	Referințe
NU SUNT	

Anexa Nr. 1 La Partea I

Teren

Nr cadastral	Suprafața (mp)*	Observații / Referințe
50793	6.781	IE 52650, parte din nr. topografic 3074, 3075

* Suprafața este determinată în planul de proiecție Stereo 70.



Date referitoare la teren

Crt	Categorie folosință	Intravilan	Suprafața (mp)	Tarla	Parcelă	Nr. topo	Observații / Referințe
1	faneata	NU	6.781	-	-	-	Împădurită

Lungime Segmente

1) Valorile lungimilor segmentelor sunt obținute din proiecție în plan.

Punct început	X / Y	Punct sfârșit	X / Y	Lungime segment (** (m)
1	434.278,226 693.989,504	2	434.240,693 693.985,813	37.714
2	434.240,693 693.985,813	3	434.237,21 693.985,674	3.486
3	434.237,21 693.985,674	4	434.165,768 693.982,831	71.499
4	434.165,768 693.982,831	5	434.164,491 693.979,47	3.595
5	434.164,491 693.979,47	6	434.165,229 693.976,357	3.199

Punct început	X / Y	Punct sfârșit	X / Y	Lungime segment (** (m)
6	434.165,229 693.976,357	7	434.183,585 693.917,405	61.744
7	434.183,585 693.917,405	8	434.203,414 693.921,442	20.236
8	434.203,414 693.921,442	9	434.219,125 693.924,787	16.063
9	434.219,125 693.924,787	10	434.253,742 693.927,978	34.764
10	434.253,742 693.927,978	11	434.291,563 693.934,417	38.365
11	434.291,563 693.934,417	12	434.285,573 693.959,704	25.987
12	434.285,573 693.959,704	13	434.279,999 693.981,942	22.926
13	434.279,999 693.981,942	1	434.278,226 693.989,504	7.767

** Lungimile segmentelor sunt determinate în planul de proiecție Stereo 70 și sunt rotunjite la 1 milimetru.

*** Distanța dintre puncte este formată din segmente cumulate ce sunt mai mici decât valoarea 1 milimetru.

**DATE DESPRE IMOBILUL NR. 4623**

Oficiul de Cadastru și Publicitate Imobiliară MARAMURES
Biroul de Cadastru și Publicitate Imobiliară Dragomiresti

A. Partea I. Descrierea imobilului

TEREN Extravilan

Nr. CF vechi:415

Adresa: Jud. Maramures, Locul numit "Dosu Lesei"

Nr. Crt	Nr cadastral Nr. topografic	Suprafața* (mp)	Observații / Referințe
A1		12.228	Sector cadastral:60 Teren neimprejmuit; parte din nr. topografic 3091

B. Partea II. Proprietari și acte

Inscrieri privitoare la dreptul de proprietate și alte drepturi reale		Referințe
4623 / 03/08/2024		
Act Normativ nr. Legea nr. 7, din 13/03/1996 emis de Parlamentul României;		
B1	Intabulare, drept de PROPRIETATE, dobandit prin Lege, cota actuala 1/1 1) NEIDENTIFICAT NEIDENTIFICAT	A1
Act Administrativ nr. Adeverință nr. 3140, din 30/07/2024 emis de Primăria Comunei Strâmtura;		
B2	Se notează posesia faptică în favoarea lui 1) PASĂRE GHEORGHE	A1

C. Partea III. SARCINI .

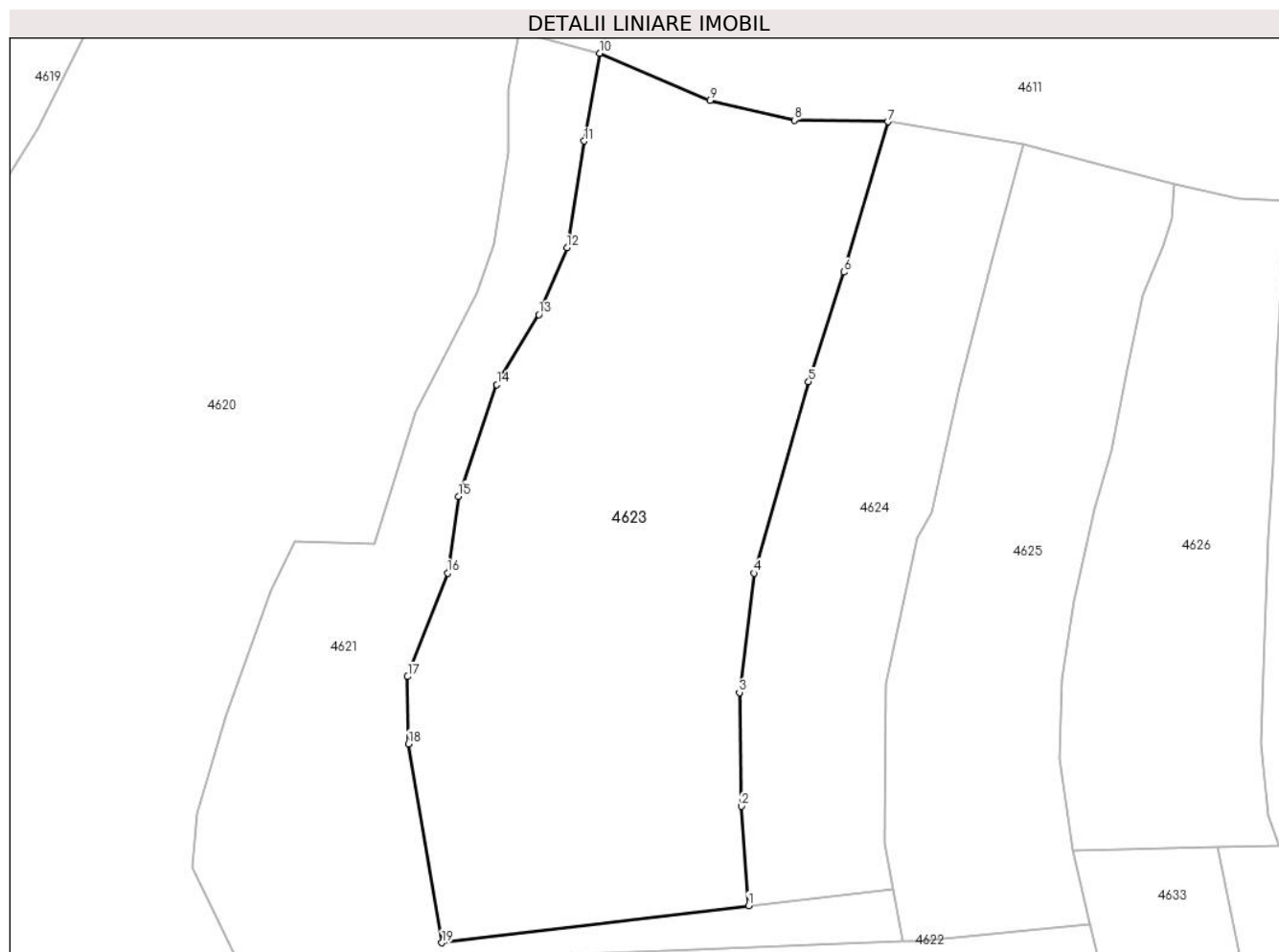
Inscrieri privind dezmembramintele dreptului de proprietate, drepturi reale de garanție și sarcini	Referințe
NU SUNT	

Anexa Nr. 1 La Partea I

Teren

Nr cadastral	Suprafața (mp)*	Observații / Referințe
	12.228	parte din nr. topografic 3091

* Suprafața este determinată în planul de proiecție Stereo 70.



Date referitoare la teren

Crt	Categorie folosință	Intra vilan	Suprafața (mp)	Tarla	Parcelă	Nr. topo	Observații / Referințe
1	faneata	NU	12.228	-	-	-	Împădurită

Lungime Segmente

1) Valorile lungimilor segmentelor sunt obținute din proiecție în plan.

Punct început	X / Y	Punct sfârșit	X / Y	Lungime segment (** (m)
1	434.203,551 693.993,459	2	434.201,997 694.015,157	21.754
2	434.201,997 694.015,157	3	434.201,579 694.040,043	24.89
3	434.201,579 694.040,043	4	434.204,822 694.066,096	26.254
4	434.204,822 694.066,096	5	434.216,696 694.107,939	43.495
5	434.216,696 694.107,939	6	434.224,37 694.131,881	25.142

Punct început	X / Y	Punct sfârșit	X / Y	Lungime segment (** (m)
6	434.224,37 694.131,881	7	434.233,997 694.164,743	34.243
7	434.233,997 694.164,743	8	434.213,56 694.165,11	20.44
8	434.213,56 694.165,11	9	434.195,09 694.169,407	18.963
9	434.195,09 694.169,407	10	434.170,98 694.179,725	26.225
10	434.170,98 694.179,725	11	434.167,584 694.160,538	19.485
11	434.167,584 694.160,538	12	434.163,879 694.137,195	23.635
12	434.163,879 694.137,195	13	434.157,704 694.122,592	15.855
13	434.157,704 694.122,592	14	434.148,532 694.107,299	17.833
14	434.148,532 694.107,299	15	434.140,093 694.082,927	25.792
15	434.140,093 694.082,927	16	434.137,725 694.066,154	16.939
16	434.137,725 694.066,154	17	434.129,012 694.043,521	24.252
17	434.129,012 694.043,521	18	434.129,215 694.028,833	14.689
18	434.129,215 694.028,833	19	434.136,497 693.985,338	44.1
19	434.136,497 693.985,338	1	434.203,551 693.993,459	67.544

** Lungimile segmentelor sunt determinate în planul de proiecție Stereo 70 și sunt rotunjite la 1 milimetru.

*** Distanța dintre puncte este formată din segmente cumulate ce sunt mai mici decât valoarea 1 milimetru.

**DATE DESPRE IMOBILUL NR. 4624**

Oficiul de Cadastru și Publicitate Imobiliară MARAMURES
Biroul de Cadastru și Publicitate Imobiliară Dragomiresti

A. Partea I. Descrierea imobilului

TEREN Extravilan

Adresa: Jud. Maramures, Locul numit "Dosu Lesei"

Nr. Crt	Nr cadastral Nr. topografic	Suprafața* (mp)	Observații / Referințe
A1	50793	5.419	Sector cadastral:60 Teren neimprejmuit; parte din nr. topografic 3074

B. Partea II. Proprietari și acte

Inscrieri privitoare la dreptul de proprietate și alte drepturi reale		Referințe
4624 / 03/08/2024		
Act Normativ nr. Legea nr. 7, din 13/03/1996 emis de Parlamentul României;		
B1	Intabulare, drept de PROPRIETATE, dobandit prin Lege, cota actuala 1/1 1) NEIDENTIFICAT NEIDENTIFICAT	A1
Act Administrativ nr. Adeverință nr. 3141, din 30/07/2024 emis de Primăria Comunei Strâmtura;		
B2	Se notează posesia faptică în favoarea lui 1) BOROICA VASILE	A1

C. Partea III. SARCINI .

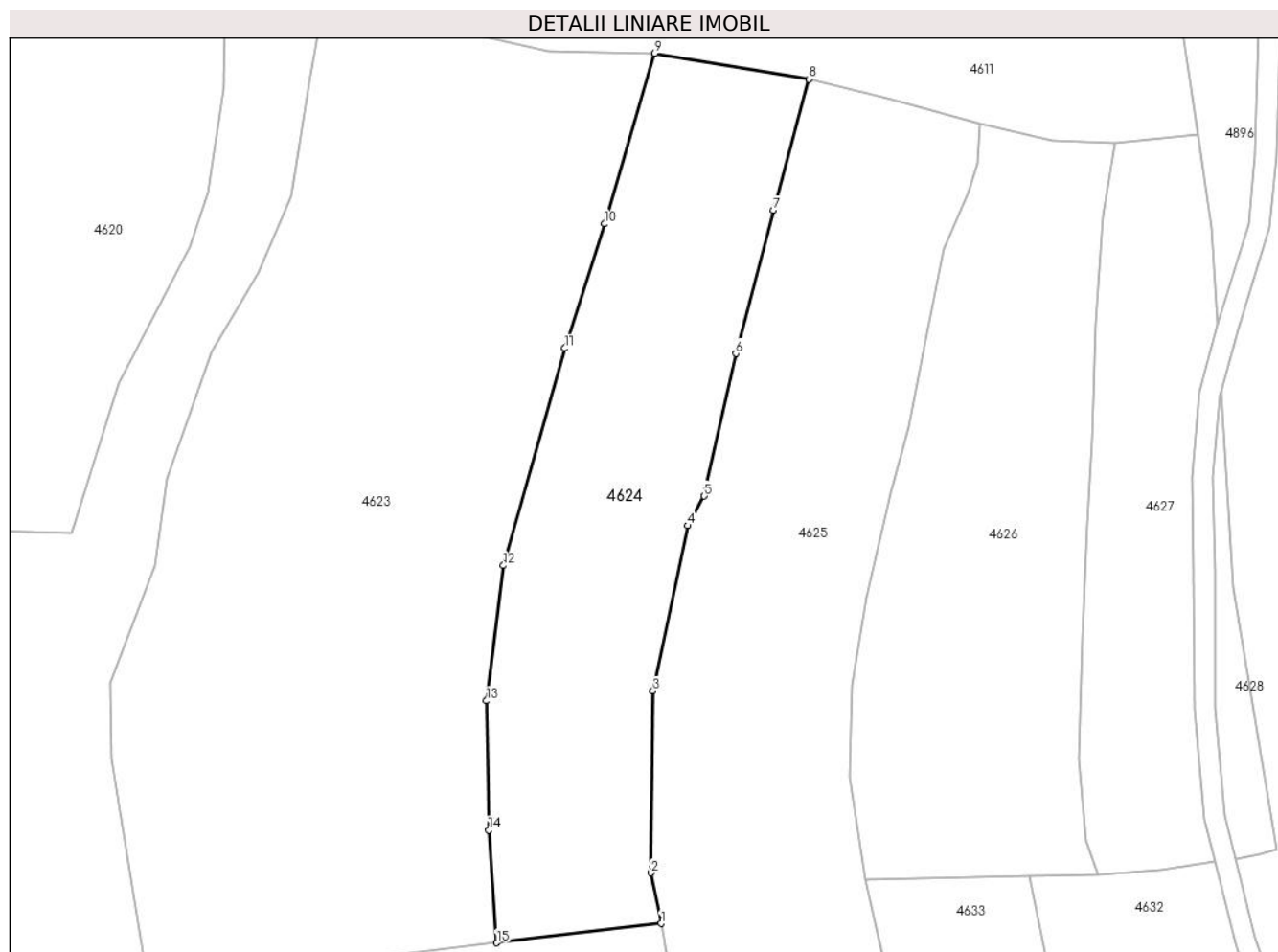
Inscrieri privind dezmembramintele dreptului de proprietate, drepturi reale de garanție și sarcini	Referințe
NU SUNT	

Anexa Nr. 1 La Partea I

Teren

Nr cadastral	Suprafața (mp)*	Observații / Referințe
50793	5.419	parte din nr. topografic 3074

* Suprafața este determinată în planul de proiecție Stereo 70.



Date referitoare la teren

Crt	Categorie folosință	Intravilan	Suprafața (mp)	Tarla	Parcelă	Nr. topo	Observații / Referințe
1	faneata	NU	5.419	-	-	-	Împădurită

Lungime Segmente

1) Valorile lungimilor segmentelor sunt obținute din proiecție în plan.

Punct început	X / Y	Punct sfârșit	X / Y	Lungime segment (** (m)
1	434.235,233 693.997,148	2	434.233,247 694.006,94	9.991
2	434.233,247 694.006,94	3	434.233,645 694.041,97	35.032
3	434.233,645 694.041,97	4	434.240,396 694.073,77	32.509
4	434.240,396 694.073,77	5	434.243,523 694.079,465	6.497
5	434.243,523 694.079,465	6	434.249,598 694.106,918	28.117

Punct început	X / Y	Punct sfârșit	X / Y	Lungime segment (** (m)
6	434.249,598 694.106,918	7	434.256,892 694.134,5	28.53
7	434.256,892 694.134,5	8	434.263,669 694.159,758	26.151
8	434.263,669 694.159,758	9	434.233,997 694.164,743	30.088
9	434.233,997 694.164,743	10	434.224,37 694.131,881	34.243
10	434.224,37 694.131,881	11	434.216,696 694.107,939	25.142
11	434.216,696 694.107,939	12	434.204,822 694.066,096	43.495
12	434.204,822 694.066,096	13	434.201,579 694.040,043	26.254
13	434.201,579 694.040,043	14	434.201,997 694.015,157	24.89
14	434.201,997 694.015,157	15	434.203,551 693.993,459	21.754
15	434.203,551 693.993,459	1	434.235,233 693.997,148	31.896

** Lungimile segmentelor sunt determinate în planul de proiecție Stereo 70 și sunt rotunjite la 1 milimetru.

*** Distanța dintre puncte este formată din segmente cumulate ce sunt mai mici decât valoarea 1 milimetru.

**DATE DESPRE IMOBILUL NR. 4625**

Oficiul de Cadastru și Publicitate Imobiliară MARAMURES
Biroul de Cadastru și Publicitate Imobiliară Dragomiresti

A. Partea I. Descrierea imobilului

TEREN Extravilan

Adresa: Jud. Maramures, Locul numit "Dosu Lesei"

Nr. Crt	Nr cadastral Nr. topografic	Suprafața* (mp)	Observații / Referințe
A1	52650	6.301	Sector cadastral:60 Teren neimprejmuit; parte din nr. topografic 3075

B. Partea II. Proprietari și acte

Inscrieri privitoare la dreptul de proprietate și alte drepturi reale		Referințe
4625 / 03/08/2024		
Act Normativ nr. Legea nr. 7, din 13/03/1996 emis de Parlamentul României;		
B1	Intabulare, drept de PROPRIETATE, dobandit prin Lege, cota actuala 1/1 1) NEIDENTIFICAT NEIDENTIFICAT	A1
Act Administrativ nr. Adeverință nr. 3142, din 30/07/2024 emis de Primăria Comunei Strâmtura;		
B2	Se notează posesia faptică în favoarea lui 1) POPAN GHEORGHE	A1

C. Partea III. SARCINI .

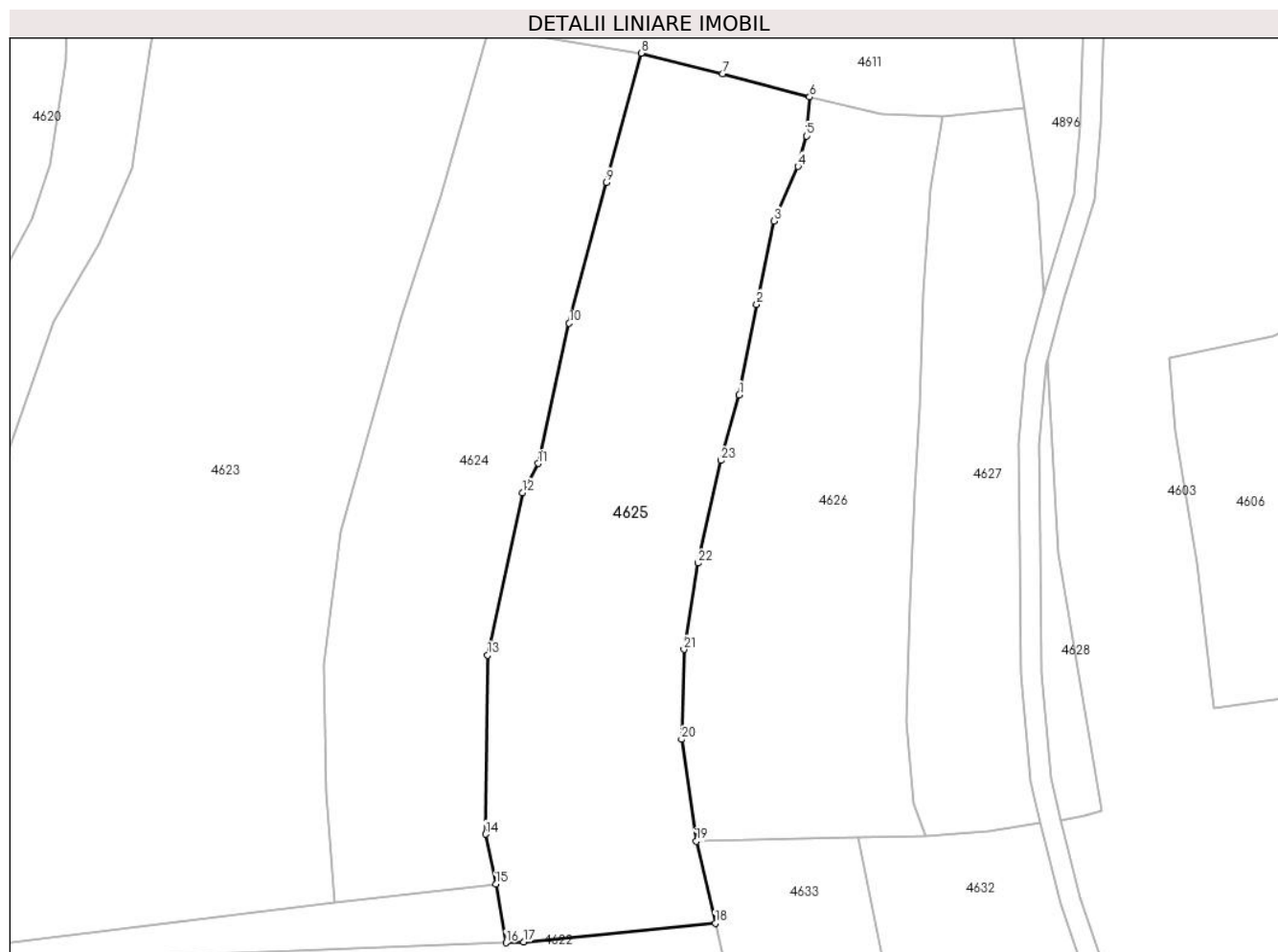
Inscrieri privind dezmembramintele dreptului de proprietate, drepturi reale de garanție și sarcini	Referințe
NU SUNT	

Anexa Nr. 1 La Partea I

Teren

Nr cadastral	Suprafața (mp)*	Observații / Referințe
52650	6.301	parte din nr. topografic 3075

* Suprafața este determinată în planul de proiecție Stereo 70.



Date referitoare la teren

Crt	Categorie folosință	Intravilan	Suprafața (mp)	Tarla	Parcelă	Nr. topo	Observații / Referințe
1	faneata	NU	6.301	-	-	-	Împădurită

Lungime Segmente

1) Valorile lungimilor segmentelor sunt obținute din proiecție în plan.

Punct început	X / Y	Punct sfârșit	X / Y	Lungime segment (** (m)
1	434.282,907 694.092,907	2	434.286,326 694.110,63	18.05
3	434.289,685 694.126,913	4	434.294,386 694.137,589	11.665
5	434.296,096 694.143,568	6	434.296,671 694.151,19	7.644
7	434.279,605 694.155,735	8	434.263,669 694.159,758	16.436
9	434.256,892 694.134,5	10	434.249,598 694.106,918	28.53

Punct început	X / Y	Punct sfârșit	X / Y	Lungime segment (** (m)
2	434.286,326 694.110,63	3	434.289,685 694.126,913	16.626
4	434.294,386 694.137,589	5	434.296,096 694.143,568	6.219
6	434.296,671 694.151,19	7	434.279,605 694.155,735	17.661
8	434.263,669 694.159,758	9	434.256,892 694.134,5	26.151
10	434.249,598 694.106,918	11	434.243,523 694.079,465	28.117

Punct început	X / Y	Punct sfârșit	X / Y	Lungime segment (** (m)
11	434.243,523 694.079,465	12	434.240,396 694.073,77	6.497
13	434.233,645 694.041,97	14	434.233,247 694.006,94	35.032
15	434.235,233 693.997,148	16	434.237,21 693.985,674	11.643
17	434.240,693 693.985,813	18	434.278,226 693.989,504	37.714
19	434.274,464 694.005,548	20	434.271,588 694.025,486	20.144
21	434.272,048 694.043,062	22	434.274,853 694.059,978	17.147
23	434.279,341 694.080,049	1	434.282,907 694.092,907	13.343

Punct început	X / Y	Punct sfârșit	X / Y	Lungime segment (** (m)
12	434.240,396 694.073,77	13	434.233,645 694.041,97	32.509
14	434.233,247 694.006,94	15	434.235,233 693.997,148	9.991
16	434.237,21 693.985,674	17	434.240,693 693.985,813	3.486
18	434.278,226 693.989,504	19	434.274,464 694.005,548	16.479
20	434.271,588 694.025,486	21	434.272,048 694.043,062	17.582
22	434.274,853 694.059,978	23	434.279,341 694.080,049	20.567

** Lungimile segmentelor sunt determinate în planul de proiecție Stereo 70 și sunt rotunjite la 1 milimetru.

*** Distanța dintre puncte este formată din segmente cumulate ce sunt mai mici decât valoarea 1 milimetru.

**DATE DESPRE IMOBILUL NR. 4626**

Oficiul de Cadastru și Publicitate Imobiliară MARAMURES
Biroul de Cadastru și Publicitate Imobiliară Dragomiresti

A. Partea I. Descrierea imobilului

TEREN Extravilan

Adresa: Jud. Maramures, Locul numit "Dosu Lesei"

Nr. Crt	Nr cadastral Nr. topografic	Suprafața* (mp)	Observații / Referințe
A1	51291	5.344	Sector cadastral:60 Teren neimprejmuit; parte din nr. topografic 3076

B. Partea II. Proprietari și acte

Inscrieri privitoare la dreptul de proprietate și alte drepturi reale		Referințe
4626 / 03/08/2024		
Act Normativ nr. Legea nr. 7, din 13/03/1996 emis de Parlamentul României;		
B1	Intabulare, drept de PROPRIETATE, dobandit prin Lege, cota actuala 1/1 1) NEIDENTIFICAT NEIDENTIFICAT	A1
Act Administrativ nr. Adeverință nr. 3143, din 30/07/2024 emis de Primăria Comunei Strâmtura;		
B2	Se notează posesia faptică în favoarea lui 1) MINTĂU GHEORGHE	A1

C. Partea III. SARCINI .

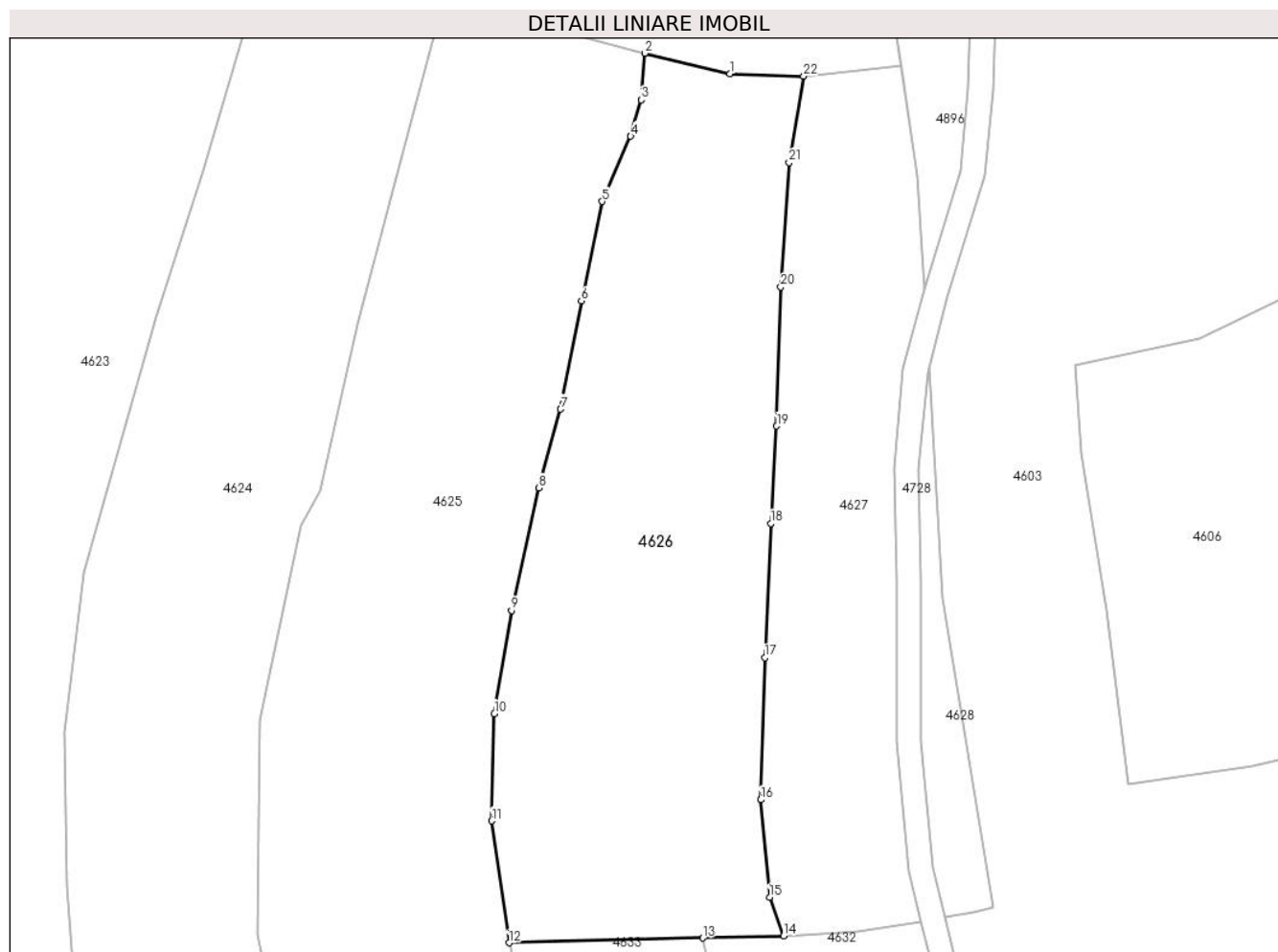
Inscrieri privind dezmembramintele dreptului de proprietate, drepturi reale de garanție și sarcini	Referințe
NU SUNT	

Anexa Nr. 1 La Partea I

Teren

Nr cadastral	Suprafața (mp)*	Observații / Referințe
51291	5.344	parte din nr. topografic 3076

* Suprafața este determinată în planul de proiecție Stereo 70.



Date referitoare la teren

Crt	Categorie folosință	Intravilan	Suprafața (mp)	Tarla	Parcelă	Nr. topo	Observații / Referințe
1	faneata	NU	5.344	-	-	-	Împădurită

Lungime Segmente

1) Valorile lungimilor segmentelor sunt obținute din proiecție în plan.

Punct început	X / Y	Punct sfârșit	X / Y	Lungime segment (** (m)
1	434.310,628 694.147,857	2	434.296,671 694.151,19	14.349
3	434.296,096 694.143,568	4	434.294,386 694.137,589	6.219
5	434.289,685 694.126,913	6	434.286,326 694.110,63	16.626
7	434.282,907 694.092,907	8	434.279,341 694.080,049	13.343
9	434.274,853 694.059,978	10	434.272,048 694.043,062	17.147

Punct început	X / Y	Punct sfârșit	X / Y	Lungime segment (** (m)
2	434.296,671 694.151,19	3	434.296,096 694.143,568	7.644
4	434.294,386 694.137,589	5	434.289,685 694.126,913	11.665
6	434.286,326 694.110,63	7	434.282,907 694.092,907	18.05
8	434.279,341 694.080,049	9	434.274,853 694.059,978	20.567
10	434.272,048 694.043,062	11	434.271,588 694.025,486	17.582

Punct început	X / Y	Punct sfârșit	X / Y	Lungime segment (** (m)
11	434.271,588 694.025,486	12	434.274,464 694.005,548	20.144
13	434.306,202 694.006,328	14	434.319,464 694.006,654	13.266
15	434.317,15 694.013,003	16	434.315,679 694.028,955	16.02
17	434.316,358 694.052,233	18	434.317,327 694.074,208	21.996
19	434.318,293 694.090,153	20	434.318,972 694.112,902	22.759
21	434.320,328 694.133,288	22	434.322,729 694.147,461	14.375

Punct început	X / Y	Punct sfârșit	X / Y	Lungime segment (** (m)
12	434.274,464 694.005,548	13	434.306,202 694.006,328	31.748
14	434.319,464 694.006,654	15	434.317,15 694.013,003	6.758
16	434.315,679 694.028,955	17	434.316,358 694.052,233	23.288
18	434.317,327 694.074,208	19	434.318,293 694.090,153	15.974
20	434.318,972 694.112,902	21	434.320,328 694.133,288	20.431
22	434.322,729 694.147,461	1	434.310,628 694.147,857	12.107

** Lungimile segmentelor sunt determinate în planul de proiecție Stereo 70 și sunt rotunjite la 1 milimetru.

*** Distanța dintre puncte este formată din segmente cumulate ce sunt mai mici decât valoarea 1 milimetru.

**DATE DESPRE IMOBILUL NR. 4627**

Oficiul de Cadastru și Publicitate Imobiliară MARAMURES
Biroul de Cadastru și Publicitate Imobiliară Dragomiresti

A. Partea I. Descrierea imobilului

TEREN Extravilan

Adresa: Jud. Maramures, Locul numit "Dosu Lesei"

Nr. Crt	Nr cadastral Nr. topografic	Suprafața* (mp)	Observații / Referințe
A1	51678	3.003	Sector cadastral:60 Teren neimprejmuit; parte din nr. topografic 3077

B. Partea II. Proprietari și acte

Inscrieri privitoare la dreptul de proprietate și alte drepturi reale		Referințe
4627 / 03/08/2024		
Act Normativ nr. Legea nr. 7, din 13/03/1996 emis de Parlamentul României;		
B1	Intabulare, drept de PROPRIETATE, dobandit prin Lege, cota actuala 1/1 1) NEIDENTIFICAT NEIDENTIFICAT	A1
Act Administrativ nr. Adeverință nr. 3144, din 30/07/2024 emis de Primăria Comunei Strâmtura;		
B2	Se notează posesia faptică în favoarea lui 1) BOTÎRLĂ IOAN	A1

C. Partea III. SARCINI .

Inscrieri privind dezmembramintele dreptului de proprietate, drepturi reale de garanție și sarcini	Referințe
NU SUNT	

Anexa Nr. 1 La Partea I

Teren

Nr cadastral	Suprafața (mp)*	Observații / Referințe
51678	3.003	parte din nr. topografic 3077

* Suprafața este determinată în planul de proiecție Stereo 70.



Date referitoare la teren

Crt	Categorie folosință	Intravilan	Suprafața (mp)	Tarla	Parcelă	Nr. topo	Observații / Referințe
1	faneata	NU	3.003	-	-	-	Împădurită

Lungime Segmente

1) Valorile lungimilor segmentelor sunt obținute din proiecție în plan.

Punct început	X / Y	Punct sfârșit	X / Y	Lungime segment (** (m)
1	434.338,704 694.149,142	2	434.322,729 694.147,461	16.063
2	434.322,729 694.147,461	3	434.320,328 694.133,288	14.375
3	434.320,328 694.133,288	4	434.318,972 694.112,902	20.431
4	434.318,972 694.112,902	5	434.318,293 694.090,153	22.759
5	434.318,293 694.090,153	6	434.317,327 694.074,208	15.974

Punct început	X / Y	Punct sfârșit	X / Y	Lungime segment (** (m)
6	434.317,327 694.074,208	7	434.316,358 694.052,233	21.996
7	434.316,358 694.052,233	8	434.315,679 694.028,955	23.288
8	434.315,679 694.028,955	9	434.317,15 694.013,003	16.02
9	434.317,15 694.013,003	10	434.319,464 694.006,654	6.758
10	434.319,464 694.006,654	11	434.331,623 694.007,427	12.184
11	434.331,623 694.007,427	12	434.341,961 694.009,05	10.465
12	434.341,961 694.009,05	13	434.339,955 694.017,184	8.378
13	434.339,955 694.017,184	14	434.337,952 694.038,446	21.356
14	434.337,952 694.038,446	15	434.337,875 694.064,787	26.341
15	434.337,875 694.064,787	16	434.337,568 694.083,26	18.476
16	434.337,568 694.083,26	17	434.339,035 694.099,528	16.334
17	434.339,035 694.099,528	18	434.342,457 694.112,568	13.482
18	434.342,457 694.112,568	19	434.341,348 694.131,093	18.558
19	434.341,348 694.131,093	1	434.338,704 694.149,142	18.242

** Lungimile segmentelor sunt determinate în planul de proiecție Stereo 70 și sunt rotunjite la 1 milimetru.

*** Distanța dintre puncte este formată din segmente cumulate ce sunt mai mici decât valoarea 1 milimetru.

**DATE DESPRE IMOBILUL NR. 4628**

Oficiul de Cadastru și Publicitate Imobiliară MARAMURES
Biroul de Cadastru și Publicitate Imobiliară Dragomiresti

A. Partea I. Descrierea imobilului

TEREN Extravilan

Adresa: Jud. Maramures, Locul numit "Dosu Lesei"

Nr. Crt	Nr cadastral Nr. topografic	Suprafața* (mp)	Observații / Referințe
A1	51678	448	Sector cadastral:60 Teren neimprejmuit; parte din nr. topografic 3077

B. Partea II. Proprietari și acte

Inscrieri privitoare la dreptul de proprietate și alte drepturi reale		Referințe
4628 / 03/08/2024		
Act Normativ nr. Legea nr. 7, din 13/03/1996 emis de Parlamentul României;		
B1	Intabulare, drept de PROPRIETATE, dobandit prin Lege, cota actuala 1/1 1) NEIDENTIFICAT NEIDENTIFICAT	A1
Act Administrativ nr. Adeverință nr. 3145, din 30/07/2024 emis de Primăria Comunei Strâmtura;		
B2	Se notează posesia faptică în favoarea lui 1) BOTÎRLĂ IOAN	A1

C. Partea III. SARCINI .

Inscrieri privind dezmembramintele dreptului de proprietate, drepturi reale de garanție și sarcini	Referințe
NU SUNT	

Anexa Nr. 1 La Partea I

Teren

Nr cadastral	Suprafața (mp)*	Observații / Referințe
51678	448	parte din nr. topografic 3077

* Suprafața este determinată în planul de proiecție Stereo 70.

DETALII LINIARE IMOBIL



Date referitoare la teren

Crt	Categorie folosință	Intravilan	Suprafața (mp)	Tarla	Parcelă	Nr. topo	Observații / Referințe
1	faneata	NU	448	-	-	-	Împădurită

Lungime Segmente

1) Valorile lungimilor segmentelor sunt obținute din proiecție în plan.

Punct început	X / Y	Punct sfârșit	X / Y	Lungime segment (** (m)
1	434.343,229 694.099,675	2	434.343,009 694.098,834	0.869
2	434.343,009 694.098,834	3	434.341,592 694.083,112	15.786
3	434.341,592 694.083,112	4	434.341,895 694.064,827	18.288
4	434.341,895 694.064,827	5	434.341,972 694.038,64	26.187
5	434.341,972 694.038,64	6	434.343,929 694.017,858	20.874

Punct început	X / Y	Punct sfârșit	X / Y	Lungime segment (** (m)
6	434.343,929 694.017,858	7	434.345,945 694.009,683	8.42
7	434.345,945 694.009,683	8	434.350,653 694.010,623	4.801
8	434.350,653 694.010,623	9	434.353,873 694.011,444	3.323
9	434.353,873 694.011,444	10	434.345,489 694.061,934	51.181
10	434.345,489 694.061,934	1	434.343,229 694.099,675	37.809

** Lungimile segmentelor sunt determinate în planul de proiecție Stereo 70 și sunt rotunjite la 1 milimetru.

*** Distanța dintre puncte este formată din segmente cumulate ce sunt mai mici decât valoarea 1 milimetru.

**DATE DESPRE IMOBILUL NR. 4629**

Oficiul de Cadastru și Publicitate Imobiliară MARAMURES
Biroul de Cadastru și Publicitate Imobiliară Dragomiresti

A. Partea I. Descrierea imobilului

TEREN Extravilan

Nr. CF vechi:829

Adresa: Jud. Maramures, Locul numit "Dosu Lesei"

Nr. Crt	Nr cadastral Nr. topografic	Suprafața* (mp)	Observații / Referințe
A1		193	Sector cadastral:60 Teren neimprejmuit; parte din nr. topografic 3331

B. Partea II. Proprietari și acte

Inscrieri privitoare la dreptul de proprietate și alte drepturi reale		Referințe
4629 / 03/08/2024		
Act Normativ nr. Legea nr. 7, din 13/03/1996 emis de Parlamentul României;		
B1	Intabulare, drept de PROPRIETATE, dobandit prin Lege, cota actuala 1/1 1) NEIDENTIFICAT NEIDENTIFICAT	A1
B2	se notează mențiunea „proprietar neidentificat,, în baza art.13 alin. 15 din Legea 7/1996	A1

C. Partea III. SARCINI .

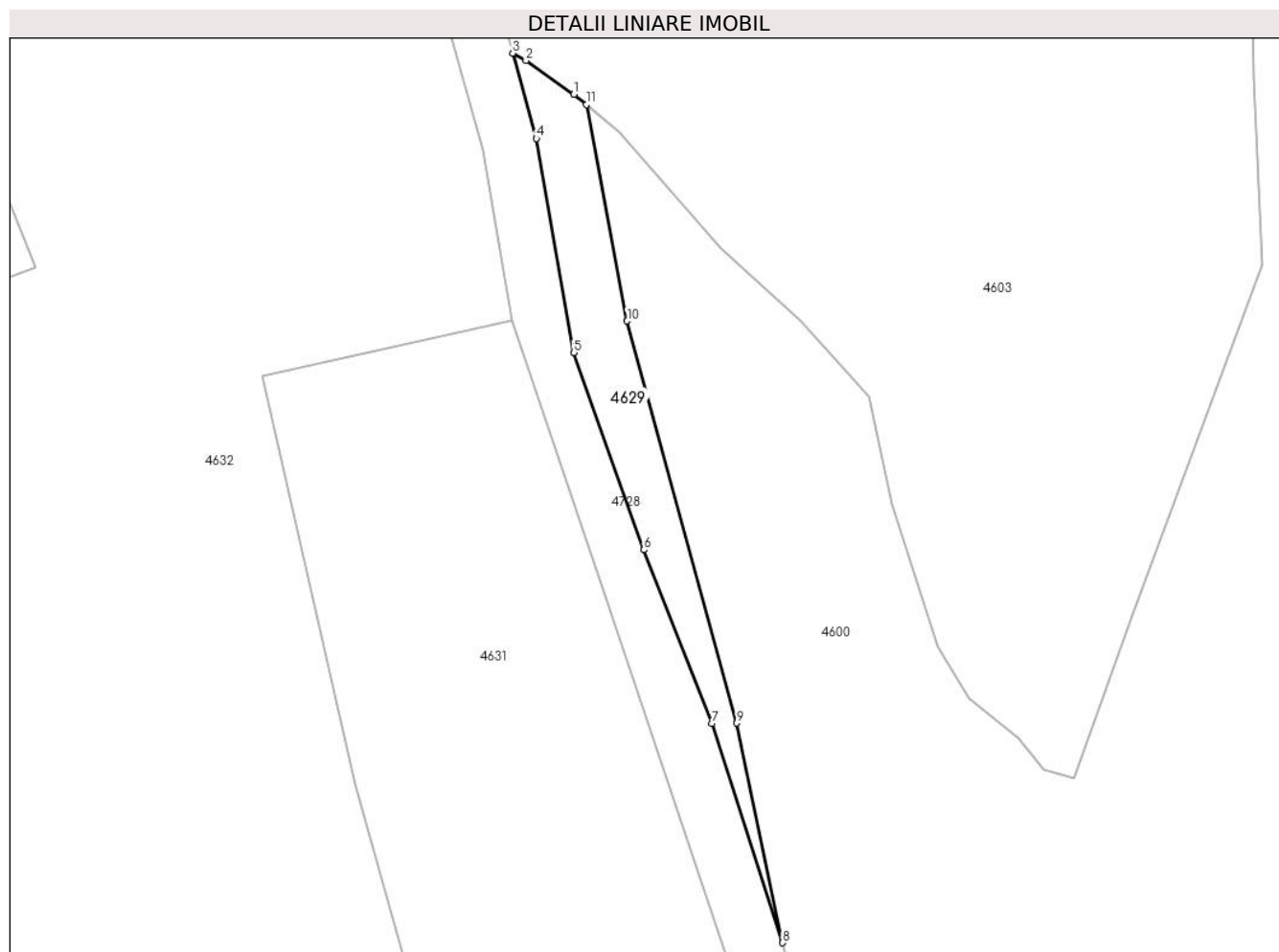
Inscrieri privind dezmembramintele dreptului de proprietate, drepturi reale de garanție și sarcini	Referințe
NU SUNT	

Anexa Nr. 1 La Partea I

Teren

Nr cadastral	Suprafața (mp)*	Observații / Referințe
	193	parte din nr. topografic 3331

* Suprafața este determinată în planul de proiecție Stereo 70.



Date referitoare la teren

Crt	Categorie folosință	Intravilan	Suprafața (mp)	Tarla	Parcelă	Nr. topo	Observații / Referințe
1	faneata	NU	193	-	-	-	Împădurită

Lungime Segmente

1) Valorile lungimilor segmentelor sunt obținute din proiecție în plan.

Punct început	X / Y	Punct sfârșit	X / Y	Lungime segment (** (m)
1	434.381,621 693.917,345	2	434.378,077 693.919,845	4.337
2	434.378,077 693.919,845	3	434.377,107 693.920,384	1.11
3	434.377,107 693.920,384	4	434.378,852 693.914,091	6.53
4	434.378,852 693.914,091	5	434.381,627 693.898,259	16.073
5	434.381,627 693.898,259	6	434.386,798 693.883,689	15.46

Punct început	X / Y	Punct sfârșit	X / Y	Lungime segment (** (m)
6	434.386,798 693.883,689	7	434.391,832 693.870,867	13.775
7	434.391,832 693.870,867	8	434.397,056 693.854,661	17.027
8	434.397,056 693.854,661	9	434.393,666 693.870,895	16.584
9	434.393,666 693.870,895	10	434.385,555 693.900,603	30.795
10	434.385,555 693.900,603	11	434.382,538 693.916,587	16.266
11	434.382,538 693.916,587	1	434.381,621 693.917,345	1.19

** Lungimile segmentelor sunt determinate în planul de proiecție Stereo 70 și sunt rotunjite la 1 milimetru.

*** Distanța dintre puncte este formată din segmente cumulate ce sunt mai mici decât valoarea 1 milimetru.

**DATE DESPRE IMOBILUL NR. 4630**

Oficiul de Cadastru și Publicitate Imobiliară MARAMURES
Biroul de Cadastru și Publicitate Imobiliară Dragomiresti

A. Partea I. Descrierea imobilului

TEREN Extravilan

Nr. CF vechi:3106

Adresa: Jud. Maramures, Locul numit "Dosu Lesei"

Nr. Crt	Nr cadastral Nr. topografic	Suprafața* (mp)	Observații / Referințe
A1		242	Sector cadastral:60 Teren neimprejmuit; parte din nr. topografic 3332

B. Partea II. Proprietari și acte

Inscrieri privitoare la dreptul de proprietate și alte drepturi reale		Referințe
4630 / 03/08/2024		
Act Normativ nr. Legea nr. 7, din 13/03/1996 emis de Parlamentul României;		
B1	Intabulare, drept de PROPRIETATE, dobandit prin Lege, cota actuala 1/1 1) NEIDENTIFICAT NEIDENTIFICAT	A1
B2	se notează mențiunea „proprietar neidentificat,, în baza art.13 alin. 15 din Legea 7/1996	A1

C. Partea III. SARCINI .

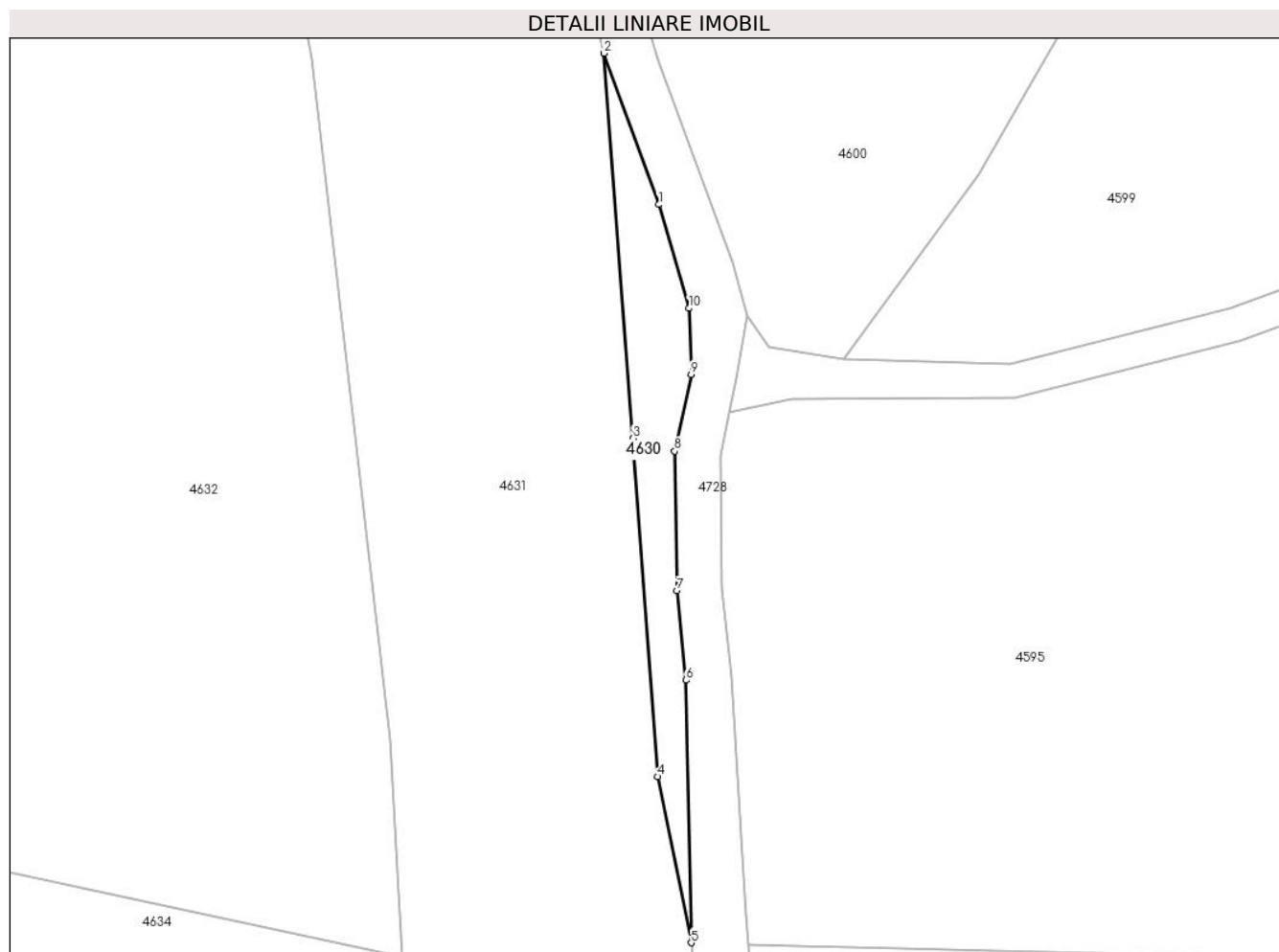
Inscrieri privind dezmembramintele dreptului de proprietate, drepturi reale de garanție și sarcini	Referințe
NU SUNT	

Anexa Nr. 1 La Partea I

Teren

Nr cadastral	Suprafața (mp)*	Observații / Referințe
	242	parte din nr. topografic 3332

* Suprafața este determinată în planul de proiecție Stereo 70.



Date referitoare la teren

Crt	Categorie folosință	Intravilan	Suprafața (mp)	Tarla	Parcelă	Nr. topo	Observații / Referințe
1	faneata	NU	242	-	-	-	Împădurită

Lungime Segmente

1) Valorile lungimilor segmentelor sunt obținute din proiecție în plan.

Punct început	X / Y	Punct sfârșit	X / Y	Lungime segment (** (m)
1	434.407,445 693.805,556	2	434.402,605 693.818,939	14.231
2	434.402,605 693.818,939	3	434.405,162 693.784,872	34.163
3	434.405,162 693.784,872	4	434.407,356 693.754,965	29.987
4	434.407,356 693.754,965	5	434.410,314 693.740,27	14.99
5	434.410,314 693.740,27	6	434.409,83 693.763,49	23.225

Punct început	X / Y	Punct sfârșit	X / Y	Lungime segment (** (m)
6	434.409,83 693.763,49	7	434.409,057 693.771,409	7.957
7	434.409,057 693.771,409	8	434.408,856 693.783,754	12.347
8	434.408,856 693.783,754	9	434.410,303 693.790,534	6.933
9	434.410,303 693.790,534	10	434.410,12 693.796,377	5.846
10	434.410,12 693.796,377	1	434.407,445 693.805,556	9.561

** Lungimile segmentelor sunt determinate în planul de proiecție Stereo 70 și sunt rotunjite la 1 milimetru.

*** Distanța dintre puncte este formată din segmente cumulate ce sunt mai mici decât valoarea 1 milimetru.

**DATE DESPRE IMOBILUL NR. 4631**

Oficiul de Cadastru și Publicitate Imobiliară MARAMURES
Biroul de Cadastru și Publicitate Imobiliară Dragomiresti

A. Partea I. Descrierea imobilului

TEREN Extravilan

Nr. CF vechi:3106

Adresa: Jud. Maramures, Locul numit "Dosu Lesei"

Nr. Crt	Nr cadastral Nr. topografic	Suprafața* (mp)	Observații / Referințe
A1		3.984	Sector cadastral:60 Teren neimprejmuit; parte din nr. topografic 3332

B. Partea II. Proprietari și acte

Inscrieri privitoare la dreptul de proprietate și alte drepturi reale		Referințe
4631 / 03/08/2024		
Act Normativ nr. Legea nr. 7, din 13/03/1996 emis de Parlamentul României;		
B1	Intabulare, drept de PROPRIETATE, dobandit prin Lege, cota actuala 1/1 1) NEIDENTIFICAT NEIDENTIFICAT	A1
Act Administrativ nr. Adeverință nr. 3146, din 30/07/2024 emis de Primăria Comunei Strâmtura;		
B2	Se notează posesia faptică în favoarea lui 1) MINTĂU SANDU	A1

C. Partea III. SARCINI .

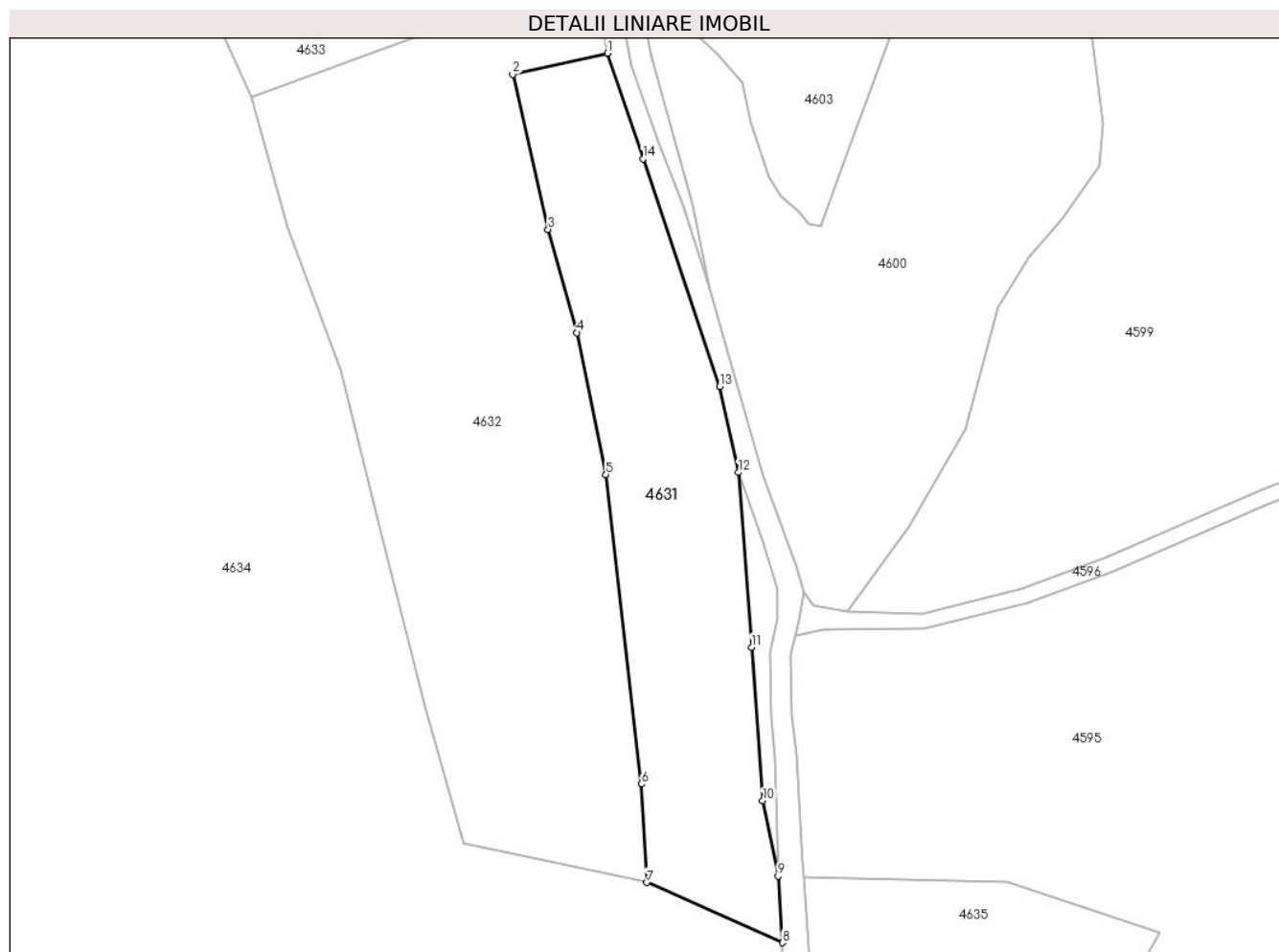
Inscrieri privind dezmembramintele dreptului de proprietate, drepturi reale de garanție și sarcini	Referințe
NU SUNT	

Anexa Nr. 1 La Partea I

Teren

Nr cadastral	Suprafața (mp)*	Observații / Referințe
	3.984	parte din nr. topografic 3332

* Suprafața este determinată în planul de proiecție Stereo 70.



Date referitoare la teren

Crt	Categorie folosință	Intravilan	Suprafața (mp)	Tarla	Parcelă	Nr. topo	Observații / Referințe
1	faneata	NU	3.984	-	-	-	Împădurită

Lungime Segmente

1) Valorile lungimilor segmentelor sunt obținute din proiecție în plan.

Punct început	X / Y	Punct sfârșit	X / Y	Lungime segment (** (m)
1	434.377,069 693.900,657	2	434.358,569 693.896,542	18.952
2	434.358,569 693.896,542	3	434.365,466 693.866,337	30.982
3	434.365,466 693.866,337	4	434.371,107 693.846,202	20.91
4	434.371,107 693.846,202	5	434.376,752 693.818,525	28.247
5	434.376,752 693.818,525	6	434.383,668 693.758,222	60.698

Punct început	X / Y	Punct sfârșit	X / Y	Lungime segment (** (m)
6	434.383,668 693.758,222	7	434.384,72 693.739,064	19.187
7	434.384,72 693.739,064	8	434.411,236 693.727,303	29.007
8	434.411,236 693.727,303	9	434.410,314 693.740,27	13.0
9	434.410,314 693.740,27	10	434.407,356 693.754,965	14.99
10	434.407,356 693.754,965	11	434.405,162 693.784,872	29.987
11	434.405,162 693.784,872	12	434.402,605 693.818,939	34.163
12	434.402,605 693.818,939	13	434.398,948 693.835,734	17.189
13	434.398,948 693.835,734	14	434.384,032 693.880,08	46.787
14	434.384,032 693.880,08	1	434.377,069 693.900,657	21.723

** Lungimile segmentelor sunt determinate în planul de proiecție Stereo 70 și sunt rotunjite la 1 milimetru.

*** Distanța dintre puncte este formată din segmente cumulate ce sunt mai mici decât valoarea 1 milimetru.

**DATE DESPRE IMOBILUL NR. 4632**

Oficiul de Cadastru și Publicitate Imobiliară MARAMURES
Biroul de Cadastru și Publicitate Imobiliară Dragomiresti

A. Partea I. Descrierea imobilului

TEREN Extravilan

Nr. CF vechi:3106

Adresa: Jud. Maramures, Locul numit "Dosu Lesei"

Nr. Crt	Nr cadastral Nr. topografic	Suprafața* (mp)	Observații / Referințe
A1	51678	11.202	Sector cadastral:60 Teren neimprejmuit; parte din nr. topografic 3077, 3332

B. Partea II. Proprietari și acte

Inscrieri privitoare la dreptul de proprietate și alte drepturi reale		Referințe
4632 / 03/08/2024		
Act Normativ nr. Legea nr. 7, din 13/03/1996 emis de Parlamentul României;		
B1	Intabulare, drept de PROPRIETATE, dobandit prin Lege, cota actuala 1/1 1) NEIDENTIFICAT NEIDENTIFICAT	A1
B2	se notează mențiunea „proprietar neidentificat,, în baza art.13 alin. 15 din Legea 7/1996	A1

C. Partea III. SARCINI .

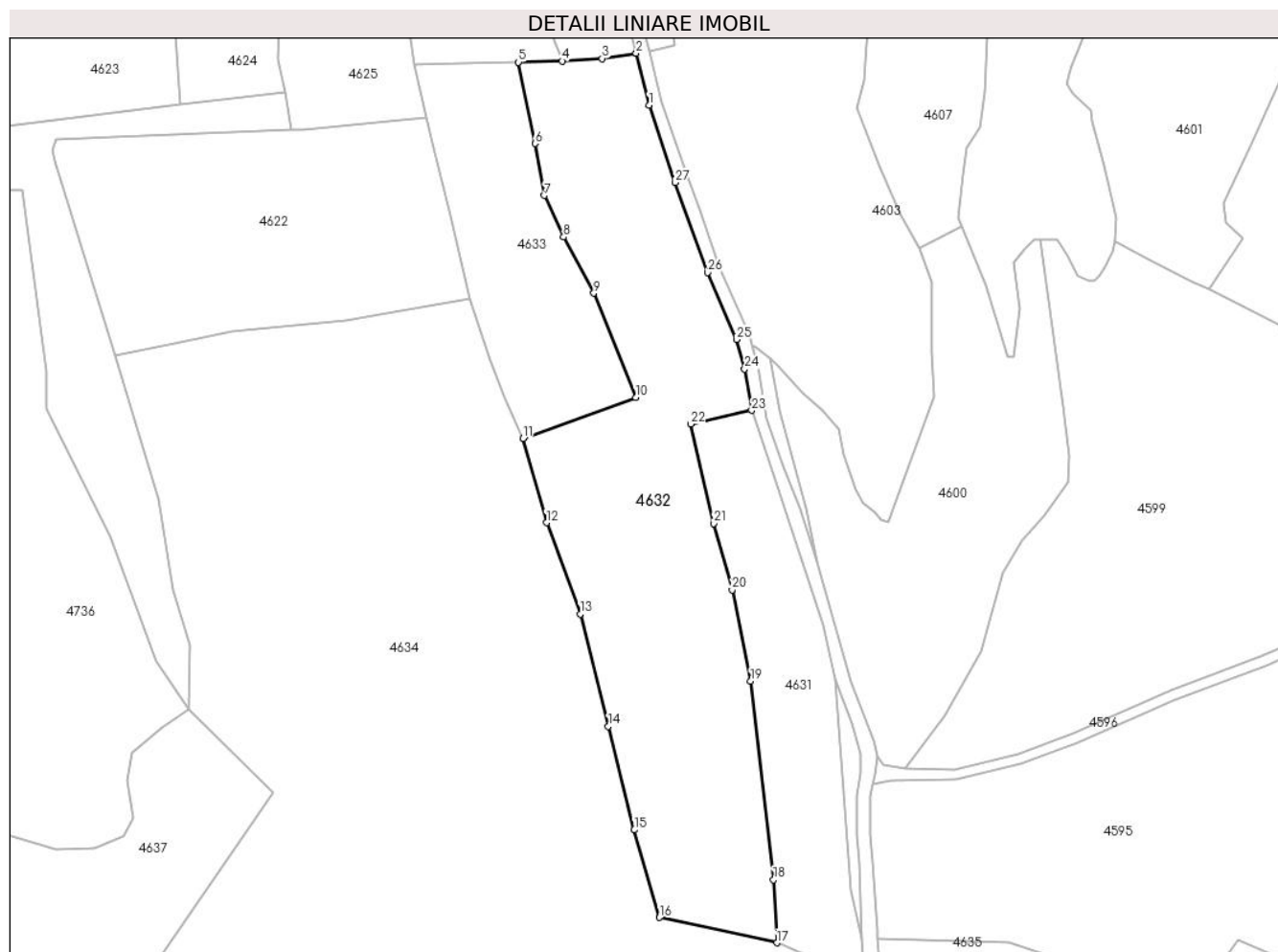
Inscrieri privind dezmembramintele dreptului de proprietate, drepturi reale de garanție și sarcini	Referințe
NU SUNT	

Anexa Nr. 1 La Partea I

Teren

Nr cadastral	Suprafața (mp)*	Observații / Referințe
51678	11.202	parte din nr. topografic 3077, 3332

* Suprafața este determinată în planul de proiecție Stereo 70.



Date referitoare la teren

Crt	Categorie folosință	Intravilan	Suprafața (mp)	Tarla	Parcelă	Nr. topo	Observații / Referințe
1	faneata	NU	11.202	-	-	-	Împădurită

Lungime Segmente

1) Valorile lungimilor segmentelor sunt obținute din proiecție în plan.

Punct început	X / Y	Punct sfârșit	X / Y	Lungime segment (** (m)
1	434.345,841 693.993,314	2	434.341,961 694.009,05	16.207
3	434.331,623 694.007,427	4	434.319,464 694.006,654	12.184
5	434.306,202 694.006,328	6	434.311,232 693.981,641	25.194
7	434.314,128 693.965,894	8	434.319,929 693.953,25	13.911
9	434.329,072 693.936,215	10	434.341,819 693.904,565	34.12

Punct început	X / Y	Punct sfârșit	X / Y	Lungime segment (** (m)
2	434.341,961 694.009,05	3	434.331,623 694.007,427	10.465
4	434.319,464 694.006,654	5	434.306,202 694.006,328	13.266
6	434.311,232 693.981,641	7	434.314,128 693.965,894	16.011
8	434.319,929 693.953,25	9	434.329,072 693.936,215	19.334
10	434.341,819 693.904,565	11	434.307,571 693.892,139	36.433

Punct început	X / Y	Punct sfârșit	X / Y	Lungime segment (** (m)
11	434.307,571 693.892,139	12	434.314,755 693.866,583	26.547
13	434.325,005 693.838,873	14	434.333,499 693.804,781	35.134
15	434.341,399 693.773,317	16	434.348,99 693.746,722	27.657
17	434.384,72 693.739,064	18	434.383,668 693.758,222	19.187
19	434.376,752 693.818,525	20	434.371,107 693.846,202	28.247
21	434.365,466 693.866,337	22	434.358,569 693.896,542	30.982
23	434.377,069 693.900,657	24	434.374,918 693.913,233	12.759
25	434.372,443 693.922,161	26	434.363,699 693.942,493	22.133
27	434.353,823 693.969,803	1	434.345,841 693.993,314	24.829

Punct început	X / Y	Punct sfârșit	X / Y	Lungime segment (** (m)
12	434.314,755 693.866,583	13	434.325,005 693.838,873	29.545
14	434.333,499 693.804,781	15	434.341,399 693.773,317	32.441
16	434.348,99 693.746,722	17	434.384,72 693.739,064	36.541
18	434.383,668 693.758,222	19	434.376,752 693.818,525	60.698
20	434.371,107 693.846,202	21	434.365,466 693.866,337	20.91
22	434.358,569 693.896,542	23	434.377,069 693.900,657	18.952
24	434.374,918 693.913,233	25	434.372,443 693.922,161	9.265
26	434.363,699 693.942,493	27	434.353,823 693.969,803	29.041

** Lungimile segmentelor sunt determinate în planul de proiecție Stereo 70 și sunt rotunjite la 1 milimetru.

*** Distanța dintre puncte este formată din segmente cumulate ce sunt mai mici decât valoarea 1 milimetru.

**DATE DESPRE IMOBILUL NR. 4633**

Oficiul de Cadastru și Publicitate Imobiliară MARAMURES
Biroul de Cadastru și Publicitate Imobiliară Dragomiresti

A. Partea I. Descrierea imobilului

TEREN Extravilan

Adresa: Jud. Maramures, Locul numit "Dosu Lesei"

Nr. Crt	Nr cadastral Nr. topografic	Suprafața* (mp)	Observații / Referințe
A1	51291	3.735	Sector cadastral:60 Teren neimprejmuit; parte din nr. topografic 3076

B. Partea II. Proprietari și acte

Inscrieri privitoare la dreptul de proprietate și alte drepturi reale		Referințe
4633 / 03/08/2024		
Act Normativ nr. Legea nr. 7, din 13/03/1996 emis de Parlamentul României;		
B1	Intabulare, drept de PROPRIETATE, dobandit prin Lege, cota actuala 1/1 1) NEIDENTIFICAT NEIDENTIFICAT	A1
Act Administrativ nr. Adeverință nr. 3147, din 30/07/2024 emis de Primăria Comunei Strâmtura;		
B2	Se notează posesia faptică în favoarea lui 1) BOROICA IOANA	A1

C. Partea III. SARCINI .

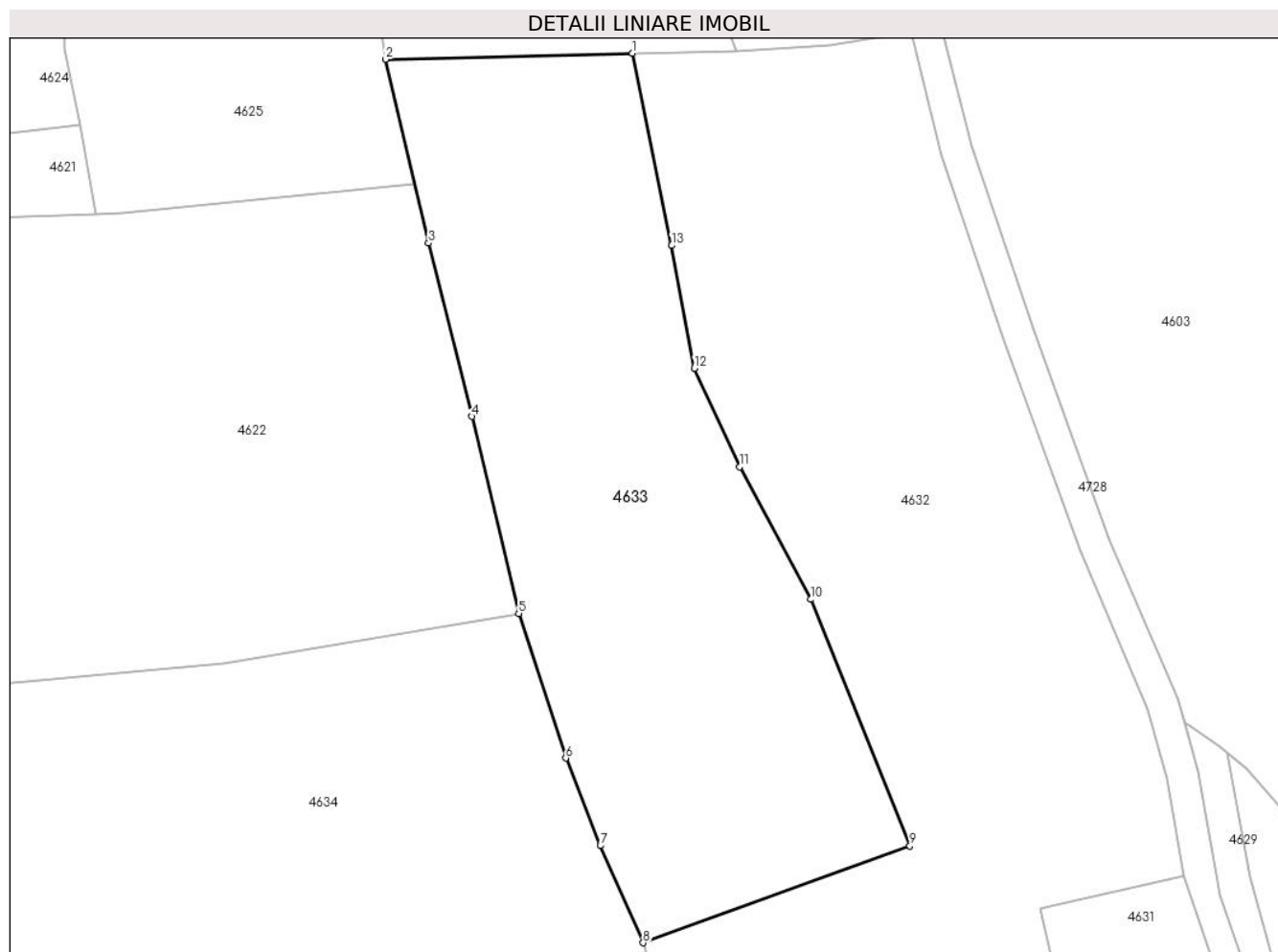
Inscrieri privind dezmembramintele dreptului de proprietate, drepturi reale de garanție și sarcini	Referințe
NU SUNT	

Anexa Nr. 1 La Partea I

Teren

Nr cadastral	Suprafața (mp)*	Observații / Referințe
51291	3.735	parte din nr. topografic 3076

* Suprafața este determinată în planul de proiecție Stereo 70.



Date referitoare la teren

Crt	Categorie folosință	Intra vilan	Suprafața (mp)	Tarla	Parcelă	Nr. topo	Observații / Referințe
1	faneata	NU	3.735	-	-	-	

Lungime Segmente

1) Valorile lungimilor segmentelor sunt obținute din proiecție în plan.

Punct început	X / Y	Punct sfârșit	X / Y	Lungime segment (** (m)
1	434.306,202 694.006,328	2	434.274,464 694.005,548	31.748
2	434.274,464 694.005,548	3	434.279,999 693.981,942	24.246
3	434.279,999 693.981,942	4	434.285,573 693.959,704	22.926
4	434.285,573 693.959,704	5	434.291,563 693.934,417	25.987
5	434.291,563 693.934,417	6	434.297,623 693.915,834	19.546

Punct început	X / Y	Punct sfârșit	X / Y	Lungime segment (** (m)
6	434.297,623 693.915,834	7	434.302,061 693.904,594	12.084
7	434.302,061 693.904,594	8	434.307,571 693.892,139	13.619
8	434.307,571 693.892,139	9	434.341,819 693.904,565	36.433
9	434.341,819 693.904,565	10	434.329,072 693.936,215	34.12
10	434.329,072 693.936,215	11	434.319,929 693.953,25	19.334
11	434.319,929 693.953,25	12	434.314,128 693.965,894	13.911
12	434.314,128 693.965,894	13	434.311,232 693.981,641	16.011
13	434.311,232 693.981,641	1	434.306,202 694.006,328	25.194

** Lungimile segmentelor sunt determinate în planul de proiecție Stereo 70 și sunt rotunjite la 1 milimetru.

*** Distanța dintre puncte este formată din segmente cumulate ce sunt mai mici decât valoarea 1 milimetru.

**DATE DESPRE IMOBILUL NR. 4634**

Oficiul de Cadastru și Publicitate Imobiliară MARAMURES
Biroul de Cadastru și Publicitate Imobiliară Dragomiresti

A. Partea I. Descrierea imobilului

TEREN Extravilan

Nr. CF vechi:338, 3108, 2306

Nr. topografic:3335, 3336

Adresa: Jud. Maramures, Locul numit "Dosu Lesei"

Nr. Crt	Nr cadastral Nr. topografic	Suprafața* (mp)	Observații / Referințe
A1		49.913	Sector cadastral:60 Teren neimprejmuit; parte din nr. topografic 3337

B. Partea II. Proprietari și acte

Inscrieri privitoare la dreptul de proprietate și alte drepturi reale	Referințe
4634 / 03/08/2024	
Act Normativ nr. Legea nr. 7, din 13/03/1996 emis de Parlamentul României;	
B1	A1
Intabulare, drept de PROPRIETATE, dobandit prin Lege, cota actuala 1/1	
1) NEIDENTIFICAT NEIDENTIFICAT	
Act Administrativ nr. Adeverință nr. 3148, din 30/07/2024 emis de Primăria Comunei Strâmtura;	
B2	A1
Se notează posesia faptică în favoarea lui	
1) IAGĂR VASILE	

C. Partea III. SARCINI .

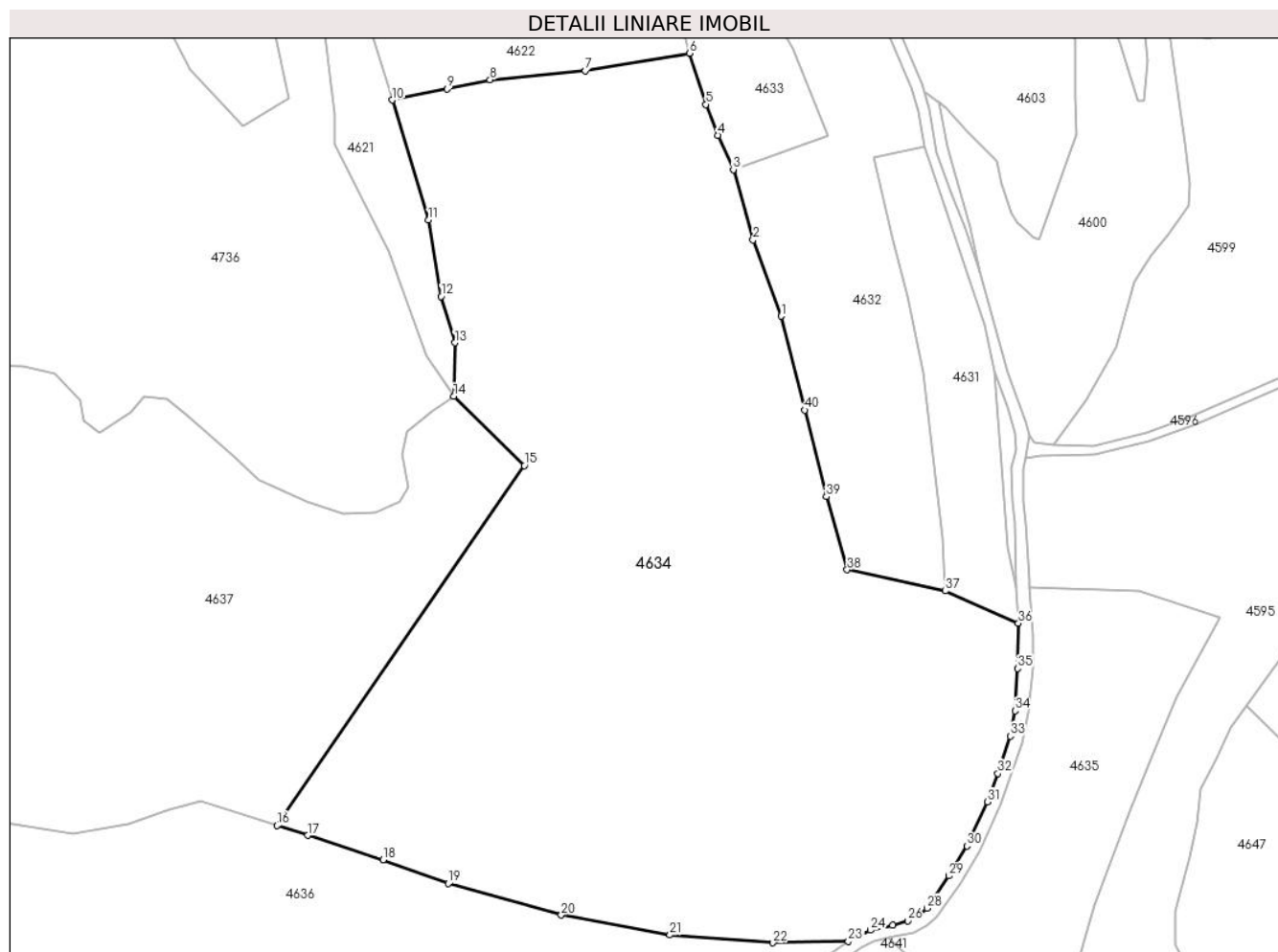
Inscrieri privind dezmembramintele dreptului de proprietate, drepturi reale de garanție și sarcini	Referințe
NU SUNT	

Anexa Nr. 1 La Partea I

Teren

Nr cadastral	Suprafața (mp)*	Observații / Referințe
	49.913	parte din nr. topografic 3337

* Suprafața este determinată în planul de proiecție Stereo 70.



Date referitoare la teren

Crt	Categorie folosință	Intravilan	Suprafața (mp)	Tarla	Parcelă	Nr. topo	Observații / Referințe
1	faneata	NU	7.162	-	-	-	
2	faneata	NU	24.495	-	-	-	Împădurită
3	faneata	NU	15.651	-	-	-	
4	livada	NU	2.605	-	-	-	

Lungime Segmente

1) Valorile lungimilor segmentelor sunt obținute din proiecție în plan.

Punct început	X / Y	Punct sfârșit	X / Y	Lungime segment (** (m)
1	434.325,005 693.838,873	2	434.314,755 693.866,583	29.545
3	434.307,571 693.892,139	4	434.302,061 693.904,594	13.619
5	434.297,623 693.915,834	6	434.291,563 693.934,417	19.546

Punct început	X / Y	Punct sfârșit	X / Y	Lungime segment (** (m)
2	434.314,755 693.866,583	3	434.307,571 693.892,139	26.547
4	434.302,061 693.904,594	5	434.297,623 693.915,834	12.084
6	434.291,563 693.934,417	7	434.253,742 693.927,978	38.365

Punct început	X / Y	Punct sfârșit	X / Y	Lungime segment (** (m)
7	434.253,742 693.927,978	8	434.219,125 693.924,787	34.764
9	434.203,414 693.921,442	10	434.183,585 693.917,405	20.236
11	434.196,777 693.873,809	12	434.201,378 693.846,065	28.123
13	434.206,359 693.829,205	14	434.205,927 693.809,774	19.436
15	434.231,556 693.784,622	16	434.141,622 693.653,822	158.735
17	434.152,795 693.650,239	18	434.180,285 693.641,404	28.875
19	434.203,917 693.632,73	20	434.244,989 693.621,29	42.635
21	434.284,537 693.614,061	22	434.322,023 693.611,227	37.593
23	434.349,413 693.611,713	24	434.357,406 693.615,831	8.991
25	434.365,504 693.617,538	26	434.370,971 693.619,266	5.734
27	434.375,226 693.621,613	28	434.378,017 693.623,824	3.561
29	434.386,023 693.635,513	30	434.392,545 693.646,427	12.714
31	434.399,882 693.662,417	32	434.403,753 693.672,737	11.022
33	434.408,29 693.686,286	34	434.410,021 693.695,557	9.431
35	434.410,965 693.710,903	36	434.411,236 693.727,303	16.402
37	434.384,72 693.739,064	38	434.348,99 693.746,722	36.541
39	434.341,399 693.773,317	40	434.333,499 693.804,781	32.441

Punct început	X / Y	Punct sfârșit	X / Y	Lungime segment (** (m)
8	434.219,125 693.924,787	9	434.203,414 693.921,442	16.063
10	434.183,585 693.917,405	11	434.196,777 693.873,809	45.548
12	434.201,378 693.846,065	13	434.206,359 693.829,205	17.58
14	434.205,927 693.809,774	15	434.231,556 693.784,622	35.909
16	434.141,622 693.653,822	17	434.152,795 693.650,239	11.733
18	434.180,285 693.641,404	19	434.203,917 693.632,73	25.174
20	434.244,989 693.621,29	21	434.284,537 693.614,061	40.203
22	434.322,023 693.611,227	23	434.349,413 693.611,713	27.394
24	434.357,406 693.615,831	25	434.365,504 693.617,538	8.276
26	434.370,971 693.619,266	27	434.375,226 693.621,613	4.859
28	434.378,017 693.623,824	29	434.386,023 693.635,513	14.168
30	434.392,545 693.646,427	31	434.399,882 693.662,417	17.593
32	434.403,753 693.672,737	33	434.408,29 693.686,286	14.288
34	434.410,021 693.695,557	35	434.410,965 693.710,903	15.375
36	434.411,236 693.727,303	37	434.384,72 693.739,064	29.007
38	434.348,99 693.746,722	39	434.341,399 693.773,317	27.657
40	434.333,499 693.804,781	1	434.325,005 693.838,873	35.134

** Lungimile segmentelor sunt determinate în planul de proiecție Stereo 70 și sunt rotunjite la 1 milimetru.

*** Distanța dintre puncte este formată din segmente cumulate ce sunt mai mici decât valoarea 1 milimetru.

**DATE DESPRE IMOBILUL NR. 4635**

Oficiul de Cadastru și Publicitate Imobiliară MARAMURES
Biroul de Cadastru și Publicitate Imobiliară Dragomirești

A. Partea I. Descrierea imobilului

TEREN Extravilan

Nr. CF vechi:338
Nr. topografic:3334

Adresa: Jud. Maramures, Locul numit "Fundu Lesei"

Nr. Crt	Nr cadastral Nr. topografic	Suprafața* (mp)	Observații / Referințe
A1	50665	9.918	Sector cadastral:60 Teren neimprejmuit; parte din nr. topografic 3340

B. Partea II. Proprietari și acte

Inscrieri privitoare la dreptul de proprietate și alte drepturi reale		Referințe
4635 / 03/08/2024		
Act Normativ nr. Legea nr. 7, din 13/03/1996 emis de Parlamentul României;		
B1	Intabulare, drept de PROPRIETATE, dobandit prin Lege, cota actuala 1/1 1) NEIDENTIFICAT NEIDENTIFICAT	A1
Act Administrativ nr. Adeverință nr. 3149, din 30/07/2024 emis de Primăria Comunei Strâmtura;		
B2	Se notează posesia faptică în favoarea lui 1) BOROICA GRIGORE	A1

C. Partea III. SARCINI .

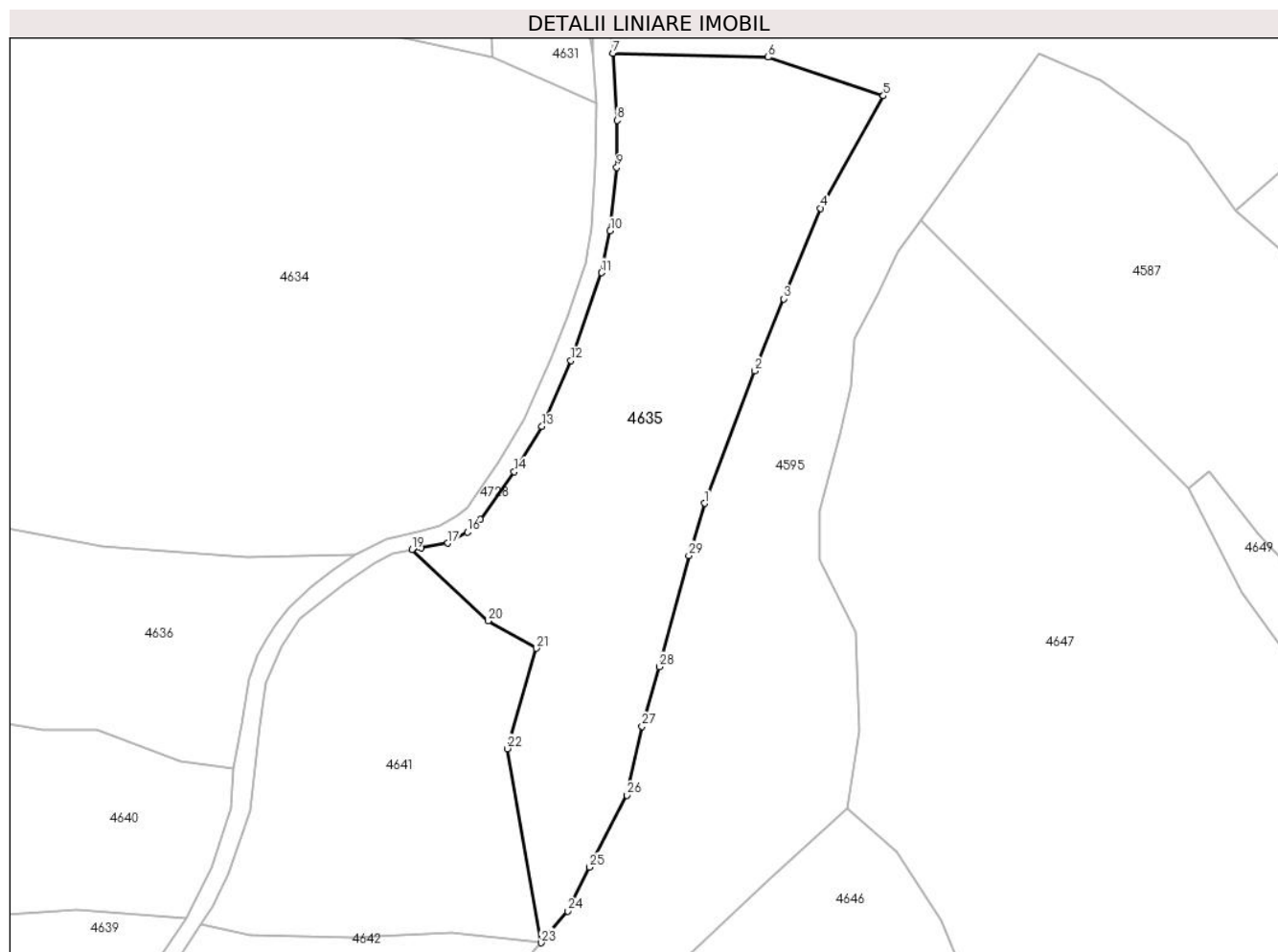
Inscrieri privind dezmembramintele dreptului de proprietate, drepturi reale de garanție și sarcini	Referințe
NU SUNT	

Anexa Nr. 1 La Partea I

Teren

Nr cadastral	Suprafața (mp)*	Observații / Referințe
50665	9.918	parte din nr. topografic 3340

* Suprafața este determinată în planul de proiecție Stereo 70.



Date referitoare la teren

Crt	Categorie folosință	Intravilan	Suprafața (mp)	Tarla	Parcelă	Nr. topo	Observații / Referințe
1	faneata	NU	9.918	-	-	-	Împădurită

Lungime Segmente

1) Valorile lungimilor segmentelor sunt obținute din proiecție în plan.

Punct început	X / Y	Punct sfârșit	X / Y	Lungime segment (** (m)
1	434.438,855 693.624,905	2	434.451,752 693.658,848	36.311
3	434.459,152 693.677,283	4	434.468,635 693.700,462	25.044
5	434.484,718 693.729,241	6	434.455,203 693.739,115	31.123
7	434.415,357 693.740,141	8	434.416,522 693.722,943	17.237
9	434.416,426 693.710,903	10	434.414,698 693.694,666	16.329

Punct început	X / Y	Punct sfârșit	X / Y	Lungime segment (** (m)
2	434.451,752 693.658,848	3	434.459,152 693.677,283	19.865
4	434.468,635 693.700,462	5	434.484,718 693.729,241	32.968
6	434.455,203 693.739,115	7	434.415,357 693.740,141	39.859
8	434.416,522 693.722,943	9	434.416,426 693.710,903	12.04
10	434.414,698 693.694,666	11	434.412,495 693.683,968	10.922

Punct început	X / Y	Punct sfârșit	X / Y	Lungime segment (** (m)
11	434.412,495 693.683,968	12	434.404,607 693.661,509	23.804
13	434.397,234 693.644,589	14	434.390,127 693.633,003	13.592
15	434.381,383 693.620,796	16	434.378,131 693.617,545	4.598
17	434.373,14 693.614,722	18	434.366,246 693.613,586	6.987
19	434.363,906 693.613,093	20	434.383,44 693.594,815	26.752
21	434.395,736 693.587,823	22	434.388,4 693.562,141	26.709
23	434.397,002 693.512,423	24	434.403,849 693.520,528	10.61
25	434.409,4 693.531,808	26	434.419,018 693.550,195	20.751
27	434.422,881 693.567,809	28	434.427,279 693.583,124	15.934
29	434.434,874 693.611,569	1	434.438,855 693.624,905	13.918

Punct început	X / Y	Punct sfârșit	X / Y	Lungime segment (** (m)
12	434.404,607 693.661,509	13	434.397,234 693.644,589	18.457
14	434.390,127 693.633,003	15	434.381,383 693.620,796	15.016
16	434.378,131 693.617,545	17	434.373,14 693.614,722	5.734
18	434.366,246 693.613,586	19	434.363,906 693.613,093	2.391
20	434.383,44 693.594,815	21	434.395,736 693.587,823	14.145
22	434.388,4 693.562,141	23	434.397,002 693.512,423	50.457
24	434.403,849 693.520,528	25	434.409,4 693.531,808	12.572
26	434.419,018 693.550,195	27	434.422,881 693.567,809	18.033
28	434.427,279 693.583,124	29	434.434,874 693.611,569	29.442

** Lungimile segmentelor sunt determinate în planul de proiecție Stereo 70 și sunt rotunjite la 1 milimetru.

*** Distanța dintre puncte este formată din segmente cumulate ce sunt mai mici decât valoarea 1 milimetru.

**DATE DESPRE IMOBILUL NR. 4636**

Oficiul de Cadastru și Publicitate Imobiliară MARAMURES
Biroul de Cadastru și Publicitate Imobiliară Dragomiresti

A. Partea I. Descrierea imobilului

TEREN Extravilan

Nr. CF vechi:2306, 415

Nr. topografic:3339

Adresa: Jud. Maramures, Locul numit "Fundu Lesei"

Nr. Crt	Nr cadastral Nr. topografic	Suprafața* (mp)	Observații / Referințe
A1	50664	19.765	Sector cadastral:60 Teren neimprejmuit; parte din nr. topografic 3338, 3072

B. Partea II. Proprietari și acte

Inscrieri privitoare la dreptul de proprietate și alte drepturi reale	Referințe
4636 / 03/08/2024	
Act Normativ nr. Legea nr. 7, din 13/03/1996 emis de Parlamentul României;	
B1	A1
Intabulare, drept de PROPRIETATE, dobandit prin Lege, cota actuala 1/1 1) NEIDENTIFICAT NEIDENTIFICAT	
Act Administrativ nr. Adeverință nr. 3150, din 30/07/2024 emis de Primăria Comunei Strâmtura;	
B2	A1
Se notează posesia faptică în favoarea lui 1) ORZA ION	

C. Partea III. SARCINI .

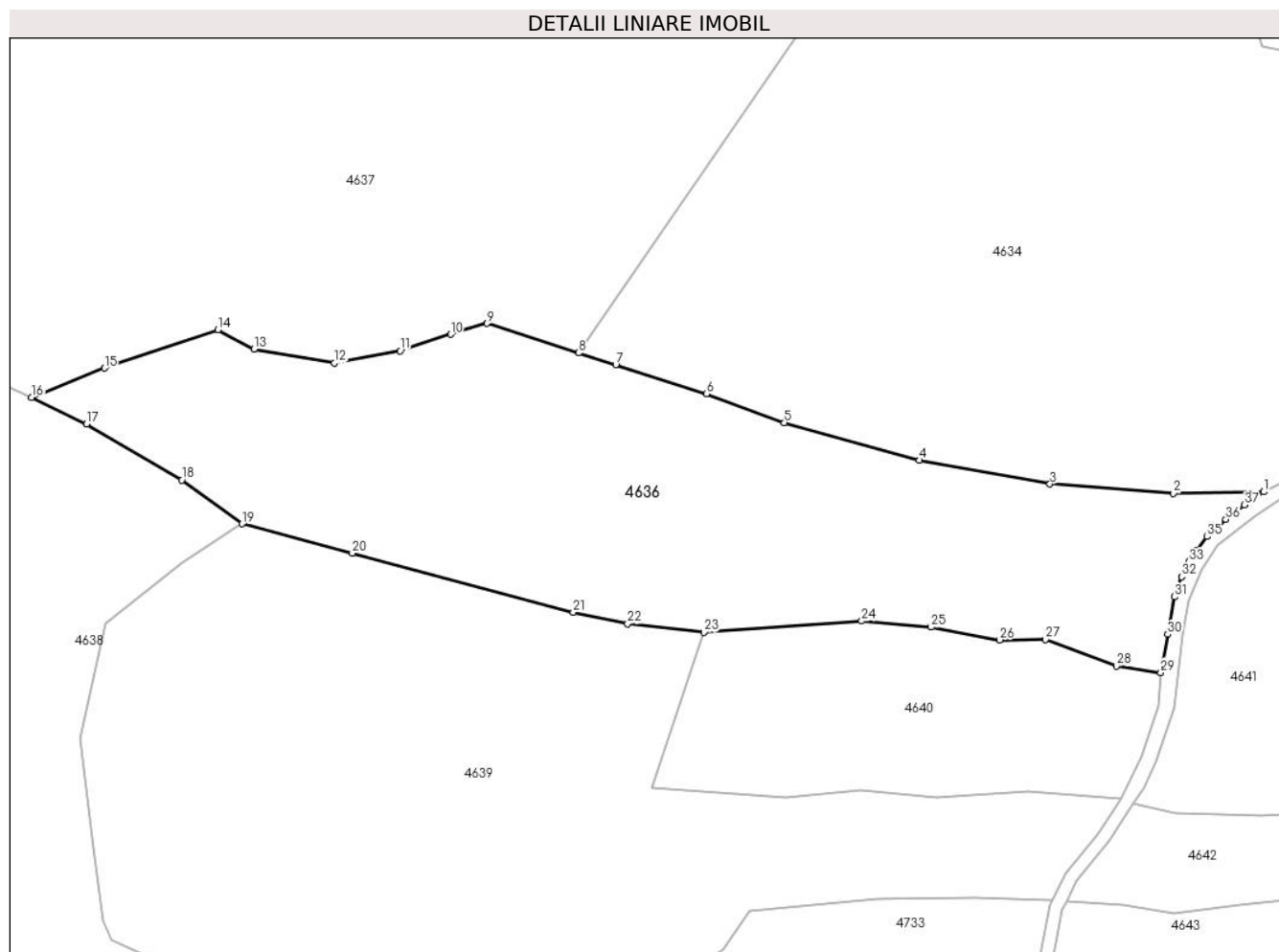
Inscrieri privind dezmembramintele dreptului de proprietate, drepturi reale de garanție și sarcini	Referințe
NU SUNT	

Anexa Nr. 1 La Partea I

Teren

Nr cadastral	Suprafața (mp)*	Observații / Referințe
50664	19.765	parte din nr. topografic 3338, 3072

* Suprafața este determinată în planul de proiecție Stereo 70.



Date referitoare la teren

Crt	Categorie folosință	Intravilan	Suprafața (mp)	Tarla	Parcelă	Nr. topo	Observații / Referințe
1	faneata	NU	6.461	-	-	-	Împădurită
2	padure	NU	13.304	-	-	-	

Lungime Segmente

1) Valorile lungimilor segmentelor sunt obținute din proiecție în plan.

Punct început	X / Y	Punct sfârșit	X / Y	Lungime segment (** (m))
1	434.349,413 693.611,713	2	434.322,023 693.611,227	27.394
3	434.284,537 693.614,061	4	434.244,989 693.621,29	40.203
5	434.203,917 693.632,73	6	434.180,285 693.641,404	25.174
7	434.152,795 693.650,239	8	434.141,622 693.653,822	11.733

Punct început	X / Y	Punct sfârșit	X / Y	Lungime segment (** (m))
2	434.322,023 693.611,227	3	434.284,537 693.614,061	37.593
4	434.244,989 693.621,29	5	434.203,917 693.632,73	42.635
6	434.180,285 693.641,404	7	434.152,795 693.650,239	28.875
8	434.141,622 693.653,822	9	434.113,729 693.662,768	29.292

Punct început	X / Y	Punct sfârșit	X / Y	Lungime segment (** (m)
9	434.113,729 693.662,768	10	434.102,691 693.659,466	11.521
11	434.087,418 693.654,486	12	434.067,484 693.650,791	20.274
13	434.043,048 693.654,968	14	434.032,116 693.660,911	12.443
15	433.997,633 693.649,218	16	433.975,562 693.640,33	23.793
17	433.992,212 693.632,261	18	434.021,1 693.615,264	33.517
19	434.039,4 693.602,021	20	434.072,837 693.593,112	34.604
21	434.139,868 693.575,209	22	434.156,448 693.571,742	16.939
23	434.179,604 693.569,127	24	434.227,427 693.572,558	47.946
25	434.248,47 693.570,682	26	434.269,259 693.566,8	21.148
27	434.283,214 693.566,909	28	434.304,684 693.558,852	22.932
29	434.318,145 693.556,931	30	434.320,266 693.568,526	11.787
31	434.322,297 693.579,869	32	434.324,487 693.585,98	6.492
33	434.326,72 693.590,517	34	434.329,03 693.593,931	4.122
35	434.332,291 693.598,152	36	434.337,886 693.603,432	7.693
37	434.343,599 693.607,748	1	434.349,413 693.611,713	7.037

Punct început	X / Y	Punct sfârșit	X / Y	Lungime segment (** (m)
10	434.102,691 693.659,466	11	434.087,418 693.654,486	16.064
12	434.067,484 693.650,791	13	434.043,048 693.654,968	24.79
14	434.032,116 693.660,911	15	433.997,633 693.649,218	36.412
16	433.975,562 693.640,33	17	433.992,212 693.632,261	18.502
18	434.021,1 693.615,264	19	434.039,4 693.602,021	22.589
20	434.072,837 693.593,112	21	434.139,868 693.575,209	69.381
22	434.156,448 693.571,742	23	434.179,604 693.569,127	23.303
24	434.227,427 693.572,558	25	434.248,47 693.570,682	21.126
26	434.269,259 693.566,8	27	434.283,214 693.566,909	13.955
28	434.304,684 693.558,852	29	434.318,145 693.556,931	13.597
30	434.320,266 693.568,526	31	434.322,297 693.579,869	11.523
32	434.324,487 693.585,98	33	434.326,72 693.590,517	5.057
34	434.329,03 693.593,931	35	434.332,291 693.598,152	5.334
36	434.337,886 693.603,432	37	434.343,599 693.607,748	7.16

** Lungimile segmentelor sunt determinate în planul de proiecție Stereo 70 și sunt rotunjite la 1 milimetru.

*** Distanța dintre puncte este formată din segmente cumulate ce sunt mai mici decât valoarea 1 milimetru.

**DATE DESPRE IMOBILUL NR. 4637**

Oficiul de Cadastru și Publicitate Imobiliară MARAMURES
Biroul de Cadastru și Publicitate Imobiliară Dragomiresti

A. Partea I. Descrierea imobilului

TEREN Extravilan

Nr. CF vechi:2306, 415

Adresa: Jud. Maramures, Locul numit "Dosu Lesei"

Nr. Crt	Nr cadastral Nr. topografic	Suprafața* (mp)	Observații / Referințe
A1		47.709	Sector cadastral:60 Teren neimprejmuit; parte din nr. topografic 3337, 3338, 3072

B. Partea II. Proprietari și acte

Inscrieri privitoare la dreptul de proprietate și alte drepturi reale		Referințe
4637 / 03/08/2024		
Act Normativ nr. Legea nr. 7, din 13/03/1996 emis de Parlamentul României;		
B1	Intabulare, drept de PROPRIETATE, dobandit prin Lege, cota actuala 1/1 1) NEIDENTIFICAT NEIDENTIFICAT	A1
Act Administrativ nr. Adeverință nr. 3151, din 30/07/2024 emis de Primăria Comunei Strâmtura;		
B2	Se notează posesia faptică în favoarea lui 1) IAGĂR COZMA-GRIGORE	A1

C. Partea III. SARCINI .

Inscrieri privind dezmembramintele dreptului de proprietate, drepturi reale de garanție și sarcini	Referințe
NU SUNT	

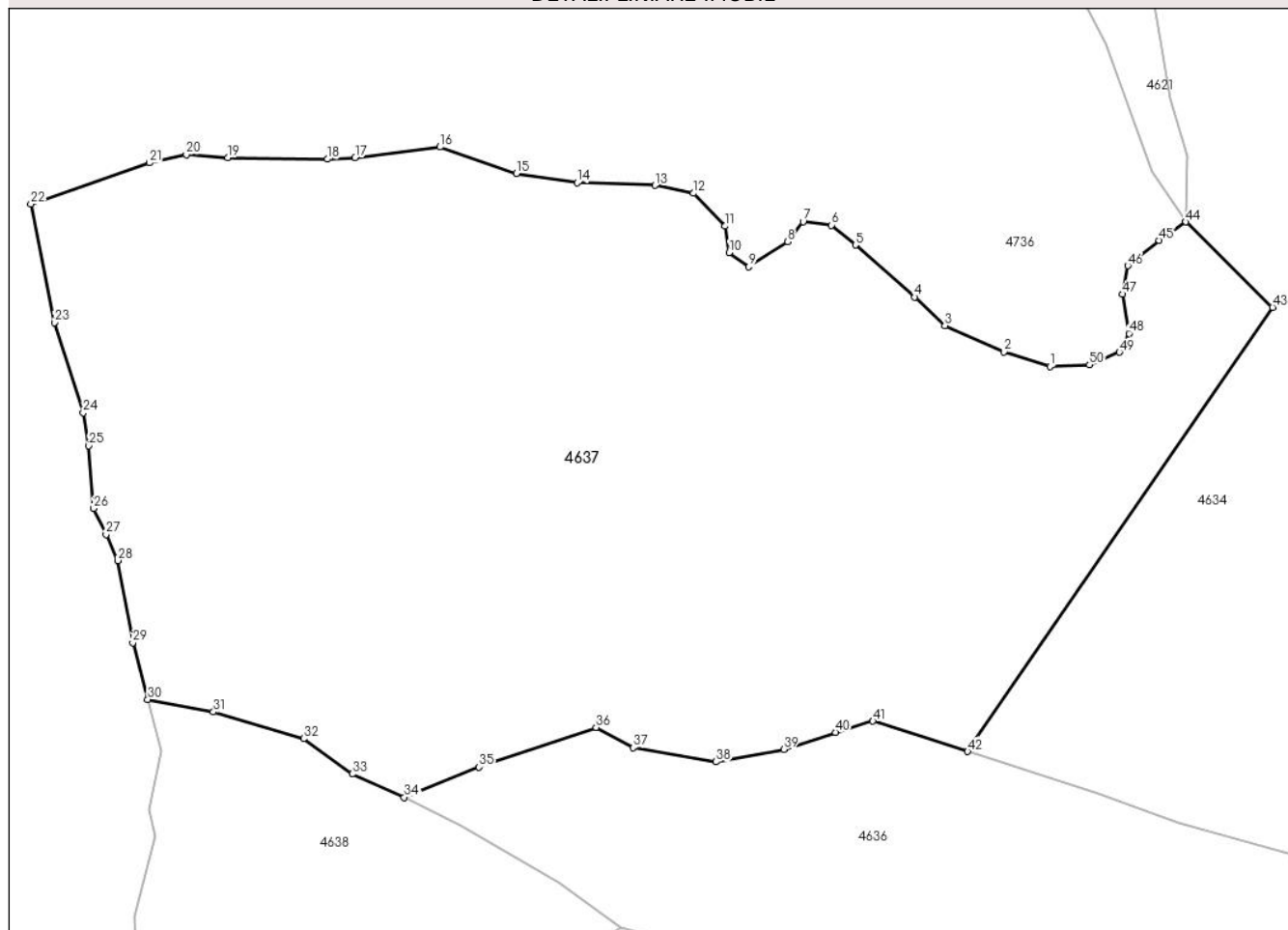
Anexa Nr. 1 La Partea I

Teren

Nr cadastral	Suprafața (mp)*	Observații / Referințe
	47.709	parte din nr. topografic 3337, 3338, 3072

* Suprafața este determinată în planul de proiecție Stereo 70.

DETALII LINIARE IMOBIL



Date referitoare la teren

Crt	Categorie folosință	Intravilan	Suprafața (mp)	Tarla	Parcelă	Nr. topo	Observații / Referințe
1	faneata	NU	19.182	-	-	-	
2	padure	NU	28.527	-	-	-	

Lungime Segmente

1) Valorile lungimilor segmentelor sunt obținute din proiecție în plan.

Punct început	X / Y	Punct sfârșit	X / Y	Lungime segment	Punct început	X / Y	Punct sfârșit	X / Y	Lungime segment	Punct început	X / Y	Punct sfârșit	X / Y	Lungime segment
1	434.165,89 693.767,24	2	434.152,326 693.771,481	14.21 2	2	434.152,326 693.771,481	3	434.134,923 693.779,206	19.04	3	434.134,923 693.779,206	4	434.126,087 693.787,632	12.21
4	434.126,087 693.787,632	5	434.108,555 693.802,974	23.29 7	5	434.108,555 693.802,974	6	434.101,546 693.808,781	9.102	6	434.101,546 693.808,781	7	434.093,146 693.809,796	8.461
7	434.093,146 693.809,796	8	434.088,533 693.803,988	7.417	8	434.088,533 693.803,988	9	434.077,183 693.796,612	13.53 6	9	434.077,183 693.796,612	10	434.071,37 693.800,761	7.142
10	434.071,37 693.800,761	11	434.070,171 693.808,506	7.837	11	434.070,171 693.808,506	12	434.060,851 693.818,186	13.43 7	12	434.060,851 693.818,186	13	434.049,488 693.820,528	11.60 2
13	434.049,488 693.820,528	14	434.026,524 693.821,263	22.97 6	14	434.026,524 693.821,263	15	434.008,612 693.824,016	18.12 2	15	434.008,612 693.824,016	16	433.986,089 693.831,792	23.82 8

Punct început	X / Y	Punct sfârșit	X / Y	Lungime segment	Punct început	X / Y	Punct sfârșit	X / Y	Lungime segment	Punct început	X / Y	Punct sfârșit	X / Y	Lungime segment
16	433.986,089 693.831,792	17	433.961,087 693.828,709	25.191	17	433.961,087 693.828,709	18	433.952,911 693.828,21	8.191	18	433.952,911 693.828,21	19	433.923,538 693.828,64	29.376
19	433.923,538 693.828,64	20	433.911,334 693.829,613	12.243	20	433.911,334 693.829,613	21	433.900,438 693.827,132	11.175	21	433.900,438 693.827,132	22	433.865,497 693.815,019	36.981
22	433.865,497 693.815,019	23	433.872,429 693.780,15	35.551	23	433.872,429 693.780,15	24	433.880,91 693.753,571	27.899	24	433.880,91 693.753,571	25	433.882,597 693.743,838	9.878
25	433.882,597 693.743,838	26	433.883,988 693.725,392	18.498	26	433.883,988 693.725,392	27	433.887,689 693.717,754	8.487	27	433.887,689 693.717,754	28	433.891,122 693.710,06	8.425
28	433.891,122 693.710,06	29	433.895,53 693.685,873	24.585	29	433.895,53 693.685,873	30	433.899,961 693.669,18	17.271	30	433.899,961 693.669,18	31	433.919,289 693.665,51	19.673
31	433.919,289 693.665,51	32	433.945,861 693.657,583	27.729	32	433.945,861 693.657,583	33	433.960,218 693.647,187	17.726	33	433.960,218 693.647,187	34	433.975,562 693.640,33	16.806
34	433.975,562 693.640,33	35	433.997,633 693.649,218	23.793	35	433.997,633 693.649,218	36	434.032,116 693.660,911	36.412	36	434.032,116 693.660,911	37	434.043,048 693.654,968	12.443
37	434.043,048 693.654,968	38	434.067,484 693.650,791	24.79	38	434.067,484 693.650,791	39	434.087,418 693.654,486	20.274	39	434.087,418 693.654,486	40	434.102,691 693.659,466	16.064
40	434.102,691 693.659,466	41	434.113,729 693.662,768	11.521	41	434.113,729 693.662,768	42	434.141,622 693.653,822	29.292	42	434.141,622 693.653,822	43	434.231,556 693.784,622	158.735
43	434.231,556 693.784,622	44	434.205,927 693.809,774	35.909	44	434.205,927 693.809,774	45	434.198,121 693.804,334	9.515	45	434.198,121 693.804,334	46	434.188,894 693.796,866	11.87
46	434.188,894 693.796,866	47	434.187,233 693.788,476	8.553	47	434.187,233 693.788,476	48	434.189,179 693.776,909	11.73	48	434.189,179 693.776,909	49	434.186,41 693.771,388	6.176
49	434.186,41 693.771,388	50	434.177,552 693.767,7	9.595	50	434.177,552 693.767,7	1	434.165,89 693.767,24	11.671					

** Lungimile segmentelor sunt determinate în planul de proiecție Stereo 70 și sunt rotunjite la 1 milimetru.

*** Distanța dintre puncte este formată din segmente cumulate ce sunt mai mici decât valoarea 1 milimetru.

**DATE DESPRE IMOBILUL NR. 4638**

Oficiul de Cadastru și Publicitate Imobiliară MARAMURES
Biroul de Cadastru și Publicitate Imobiliară Dragomiresti

A. Partea I. Descrierea imobilului

TEREN Extravilan

Nr. CF vechi:415

Adresa: Jud. Maramures, Locul numit "Fundu Lesei"

Nr. Crt	Nr cadastral Nr. topografic	Suprafața* (mp)	Observații / Referințe
A1	50646	22.746	Sector cadastral:60 Teren neimprejmuit; parte din nr. topografic 3344, 3072

B. Partea II. Proprietari și acte

Inscrieri privitoare la dreptul de proprietate și alte drepturi reale		Referințe
4638 / 03/08/2024		
Act Normativ nr. Legea nr. 7, din 13/03/1996 emis de Parlamentul României;		
B1	Intabulare, drept de PROPRIETATE, dobandit prin Lege, cota actuala 1/1 1) NEIDENTIFICAT NEIDENTIFICAT	A1
Act Administrativ nr. Adeverință nr. 3152, din 30/07/2024 emis de Primăria Comunei Strâmtura;		
B2	Se notează posesia faptică în favoarea lui 1) BOROICA VASILE-GRIGORE	A1

C. Partea III. SARCINI .

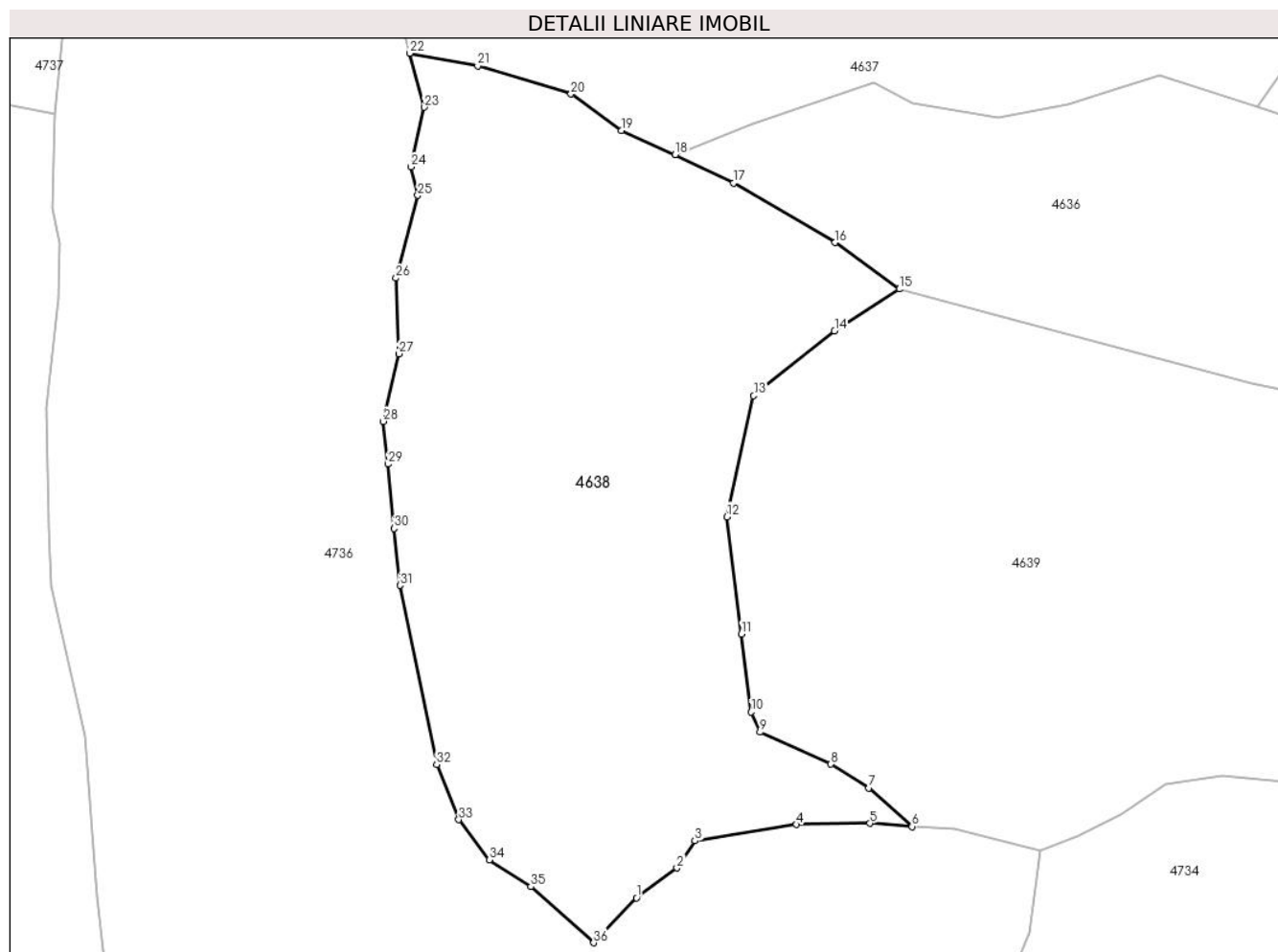
Inscrieri privind dezmembramintele dreptului de proprietate, drepturi reale de garanție și sarcini	Referințe
NU SUNT	

Anexa Nr. 1 La Partea I

Teren

Nr cadastral	Suprafața (mp)*	Observații / Referințe
50646	22.746	parte din nr. topografic 3344, 3072

* Suprafața este determinată în planul de proiecție Stereo 70.



Date referitoare la teren

Crt	Categorie folosință	Intra vilan	Suprafața (mp)	Tarla	Parcelă	Nr. topo	Observații / Referințe
1	faneata	NU	6.090	-	-	-	
2	padure	NU	16.656	-	-	-	

Lungime Segmente

1) Valorile lungimilor segmentelor sunt obținute din proiecție în plan.

Punct început	X / Y	Punct sfârșit	X / Y	Lungime segment (** (m)
1	433.964,538 693.428,658	2	433.976,04 693.437,182	14.316
3	433.981,199 693.444,91	4	434.010,158 693.449,535	29.326
5	434.031,031 693.449,909	6	434.043,021 693.448,999	12.024
7	434.030,762 693.459,964	8	434.019,918 693.466,744	12.789

Punct început	X / Y	Punct sfârșit	X / Y	Lungime segment (** (m)
2	433.976,04 693.437,182	3	433.981,199 693.444,91	9.292
4	434.010,158 693.449,535	5	434.031,031 693.449,909	20.876
6	434.043,021 693.448,999	7	434.030,762 693.459,964	16.447
8	434.019,918 693.466,744	9	433.999,731 693.475,836	22.14

Punct început	X / Y	Punct sfârșit	X / Y	Lungime segment (** (m)
9	433.999,731 693.475,836	10	433.997,18 693.481,585	6.29
11	433.994,43 693.503,794	12	433.990,285 693.537,164	33.626
13	433.997,956 693.571,644	14	434.020,976 693.590,07	29.486
15	434.039,4 693.602,021	16	434.021,1 693.615,264	22.589
17	433.992,212 693.632,261	18	433.975,562 693.640,33	18.502
19	433.960,218 693.647,187	20	433.945,861 693.657,583	17.726
21	433.919,289 693.665,51	22	433.899,961 693.669,18	19.673
23	433.904,098 693.653,795	24	433.900,254 693.636,83	17.395
25	433.902,177 693.628,701	26	433.895,993 693.605,142	24.357
27	433.896,785 693.583,618	28	433.892,403 693.564,366	19.744
29	433.893,711 693.552,164	30	433.895,444 693.533,859	18.387
31	433.897,166 693.517,648	32	433.907,564 693.466,69	52.008
33	433.913,878 693.450,957	34	433.922,586 693.439,46	14.423
35	433.934,402 693.431,848	36	433.952,329 693.415,887	24.003

Punct început	X / Y	Punct sfârșit	X / Y	Lungime segment (** (m)
10	433.997,18 693.481,585	11	433.994,43 693.503,794	22.379
12	433.990,285 693.537,164	13	433.997,956 693.571,644	35.323
14	434.020,976 693.590,07	15	434.039,4 693.602,021	21.961
16	434.021,1 693.615,264	17	433.992,212 693.632,261	33.517
18	433.975,562 693.640,33	19	433.960,218 693.647,187	16.806
20	433.945,861 693.657,583	21	433.919,289 693.665,51	27.729
22	433.899,961 693.669,18	23	433.904,098 693.653,795	15.932
24	433.900,254 693.636,83	25	433.902,177 693.628,701	8.353
26	433.895,993 693.605,142	27	433.896,785 693.583,618	21.539
28	433.892,403 693.564,366	29	433.893,711 693.552,164	12.272
30	433.895,444 693.533,859	31	433.897,166 693.517,648	16.302
32	433.907,564 693.466,69	33	433.913,878 693.450,957	16.953
34	433.922,586 693.439,46	35	433.934,402 693.431,848	14.056
36	433.952,329 693.415,887	1	433.964,538 693.428,658	17.668

** Lungimile segmentelor sunt determinate în planul de proiecție Stereo 70 și sunt rotunjite la 1 milimetru.

*** Distanța dintre puncte este formată din segmente cumulate ce sunt mai mici decât valoarea 1 milimetru.

**DATE DESPRE IMOBILUL NR. 4639**

Oficiul de Cadastru și Publicitate Imobiliară MARAMURES
Biroul de Cadastru și Publicitate Imobiliară Dragomiresti

A. Partea I. Descrierea imobilului

TEREN Extravilan

Nr. CF vechi:3705, 1141, 415

Adresa: Jud. Maramures, Locul numit "Fundu Lesei"

Nr. Crt	Nr cadastral Nr. topografic	Suprafața* (mp)	Observații / Referințe
A1		26.979	Sector cadastral:60 Teren neimprejmuit; parte din nr. topografic 3342, 3343, 3072

B. Partea II. Proprietari și acte

Inscrieri privitoare la dreptul de proprietate și alte drepturi reale		Referințe
4639 / 03/08/2024		
Act Normativ nr. Legea nr. 7, din 13/03/1996 emis de Parlamentul României;		
B1	Intabulare, drept de PROPRIETATE, dobandit prin Lege, cota actuala 1/1 1) NEIDENTIFICAT NEIDENTIFICAT	A1
Act Administrativ nr. Adeverință nr. 3153, din 30/07/2024 emis de Primăria Comunei Strâmtura;		
B2	Se notează posesia faptică în favoarea lui 1) HÂRB IOAN	A1

C. Partea III. SARCINI .

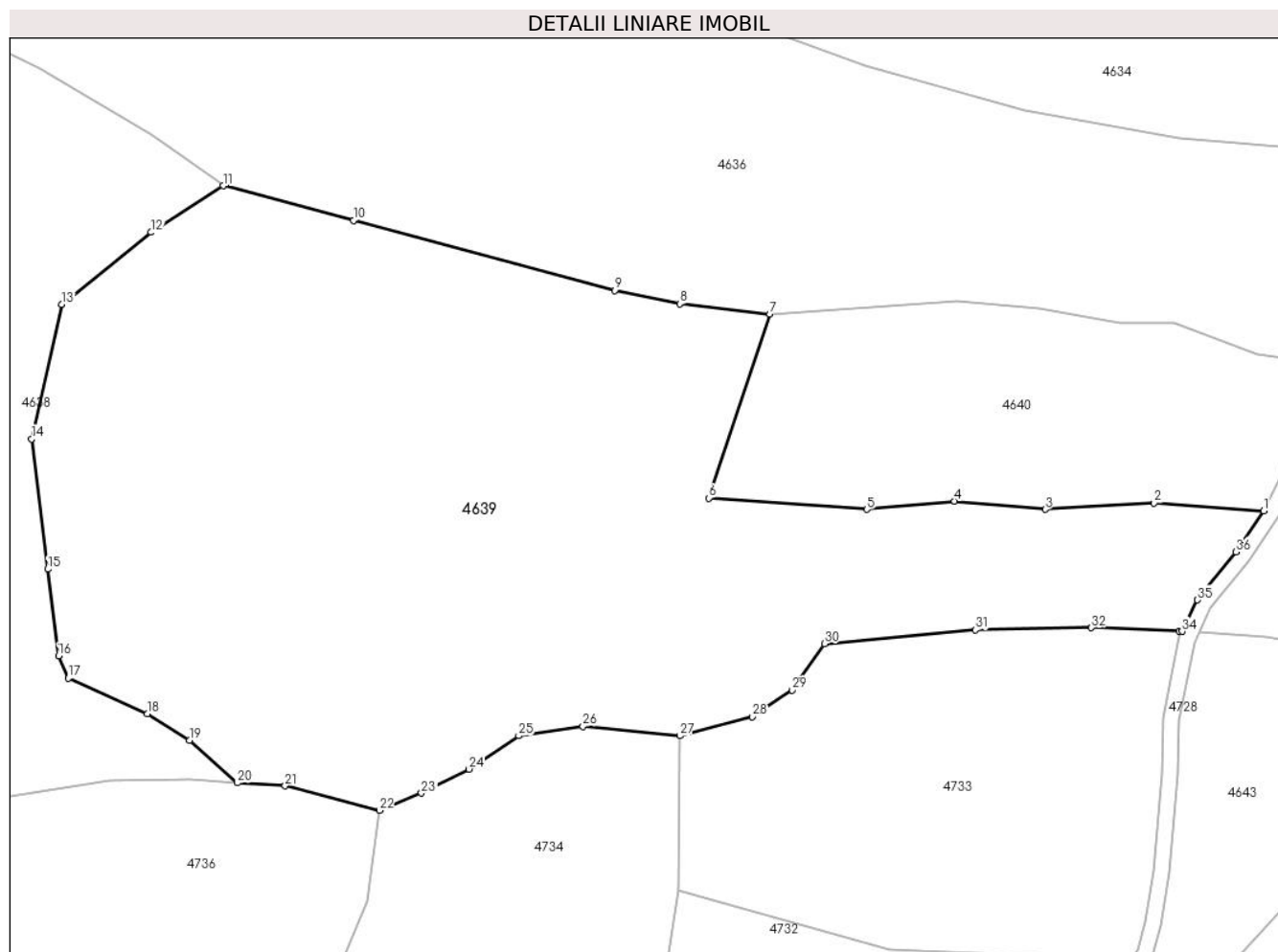
Inscrieri privind dezmembramintele dreptului de proprietate, drepturi reale de garanție și sarcini	Referințe
NU SUNT	

Anexa Nr. 1 La Partea I

Teren

Nr cadastral	Suprafața (mp)*	Observații / Referințe
	26.979	parte din nr. topografic 3342, 3343, 3072

* Suprafața este determinată în planul de proiecție Stereo 70.



Date referitoare la teren

Crt	Categorie folosință	Intravilan	Suprafața (mp)	Tarla	Parcelă	Nr. topo	Observații / Referințe
1	faneata	NU	15.790	-	-	-	Împădurită
2	padure	NU	11.189	-	-	-	

Lungime Segmente

1) Valorile lungimilor segmentelor sunt obținute din proiecție în plan.

Punct început	X / Y	Punct sfârșit	X / Y	Lungime segment (** (m))
1	434.306,206 693.518,735	2	434.278,093 693.520,739	28.184
3	434.250,178 693.519,076	4	434.226,953 693.521,22	23.324
5	434.204,425 693.519,073	6	434.163,905 693.521,974	40.624
7	434.179,604 693.569,127	8	434.156,448 693.571,742	23.303

Punct început	X / Y	Punct sfârșit	X / Y	Lungime segment (** (m))
2	434.278,093 693.520,739	3	434.250,178 693.519,076	27.964
4	434.226,953 693.521,22	5	434.204,425 693.519,073	22.63
6	434.163,905 693.521,974	7	434.179,604 693.569,127	49.698
8	434.156,448 693.571,742	9	434.139,868 693.575,209	16.939

Punct început	X / Y	Punct sfârșit	X / Y	Lungime segment (** (m)
9	434.139,868 693.575,209	10	434.072,837 693.593,112	69.381
11	434.039,4 693.602,021	12	434.020,976 693.590,07	21.961
13	433.997,956 693.571,644	14	433.990,285 693.537,164	35.323
15	433.994,43 693.503,794	16	433.997,18 693.481,585	22.379
17	433.999,731 693.475,836	18	434.019,918 693.466,744	22.14
19	434.030,762 693.459,964	20	434.043,021 693.448,999	16.447
21	434.055,255 693.448,26	22	434.079,439 693.441,99	24.984
23	434.090,255 693.446,412	24	434.102,46 693.452,539	13.657
25	434.115,202 693.461,089	26	434.131,646 693.463,489	16.618
27	434.156,475 693.461,071	28	434.175,143 693.465,995	19.306
29	434.185,313 693.472,796	30	434.193,558 693.484,639	14.43
31	434.232,244 693.488,249	32	434.262,011 693.488,774	29.772
33	434.284,623 693.487,886	34	434.285,261 693.487,844	0.639
35	434.289,215 693.495,903	36	434.299,102 693.508,204	15.782

Punct început	X / Y	Punct sfârșit	X / Y	Lungime segment (** (m)
10	434.072,837 693.593,112	11	434.039,4 693.602,021	34.604
12	434.020,976 693.590,07	13	433.997,956 693.571,644	29.486
14	433.990,285 693.537,164	15	433.994,43 693.503,794	33.626
16	433.997,18 693.481,585	17	433.999,731 693.475,836	6.29
18	434.019,918 693.466,744	19	434.030,762 693.459,964	12.789
20	434.043,021 693.448,999	21	434.055,255 693.448,26	12.256
22	434.079,439 693.441,99	23	434.090,255 693.446,412	11.685
24	434.102,46 693.452,539	25	434.115,202 693.461,089	15.345
26	434.131,646 693.463,489	27	434.156,475 693.461,071	24.946
28	434.175,143 693.465,995	29	434.185,313 693.472,796	12.234
30	434.193,558 693.484,639	31	434.232,244 693.488,249	38.854
32	434.262,011 693.488,774	33	434.284,623 693.487,886	22.629
34	434.285,261 693.487,844	35	434.289,215 693.495,903	8.977
36	434.299,102 693.508,204	1	434.306,206 693.518,735	12.703

** Lungimile segmentelor sunt determinate în planul de proiecție Stereo 70 și sunt rotunjite la 1 milimetru.

*** Distanța dintre puncte este formată din segmente cumulate ce sunt mai mici decât valoarea 1 milimetru.

**DATE DESPRE IMOBILUL NR. 4640**

Oficiul de Cadastru și Publicitate Imobiliară MARAMURES
Biroul de Cadastru și Publicitate Imobiliară Dragomiresti

A. Partea I. Descrierea imobilului

TEREN Extravilan

Nr. CF vechi:3705

Adresa: Jud. Maramures, Locul numit "Fundu Lesei"

Nr. Crt	Nr cadastral Nr. topografic	Suprafața* (mp)	Observații / Referințe
A1		6.850	Sector cadastral:60 Teren neimprejmuit; parte din nr. topografic 3342

B. Partea II. Proprietari și acte

Inscrieri privitoare la dreptul de proprietate și alte drepturi reale		Referințe
4640 / 03/08/2024		
Act Normativ nr. Legea nr. 7, din 13/03/1996 emis de Parlamentul României;		
B1	Intabulare, drept de PROPRIETATE, dobandit prin Lege, cota actuala 1/1 1) NEIDENTIFICAT NEIDENTIFICAT	A1
Act Administrativ nr. Adeverință nr. 3154, din 30/07/2024 emis de Primăria Comunei Strâmtura;		
B2	Se notează posesia faptică în favoarea lui 1) BOROICA GRIGORE	A1

C. Partea III. SARCINI .

Inscrieri privind dezmembramintele dreptului de proprietate, drepturi reale de garanție și sarcini	Referințe
NU SUNT	

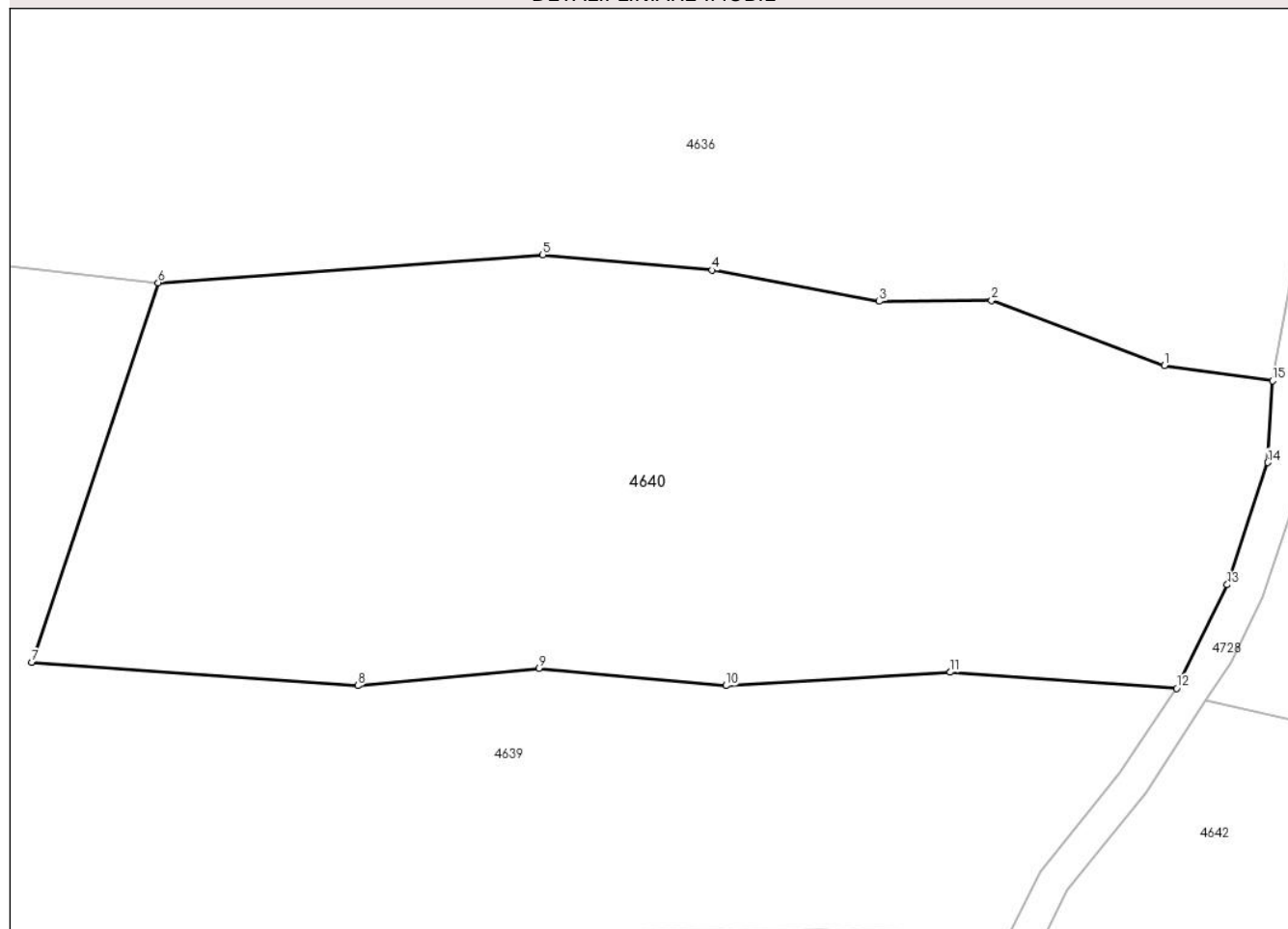
Anexa Nr. 1 La Partea I

Teren

Nr cadastral	Suprafața (mp)*	Observații / Referințe
	6.850	parte din nr. topografic 3342

* Suprafața este determinată în planul de proiecție Stereo 70.

DETALII LINIARE IMOBIL



Date referitoare la teren

Crt	Categorie folosință	Intra vilan	Suprafața (mp)	Tarla	Parcelă	Nr. topo	Observații / Referințe
1	faneata	NU	6.850	-	-	-	Împădurită

Lungime Segmente

1) Valorile lungimilor segmentelor sunt obținute din proiecție în plan.

Punct început	X / Y	Punct sfârșit	X / Y	Lungime segment (** (m)
1	434.304,684 693.558,852	2	434.283,214 693.566,909	22.932
2	434.283,214 693.566,909	3	434.269,259 693.566,8	13.955
3	434.269,259 693.566,8	4	434.248,47 693.570,682	21.148
4	434.248,47 693.570,682	5	434.227,427 693.572,558	21.126
5	434.227,427 693.572,558	6	434.179,604 693.569,127	47.946

Punct început	X / Y	Punct sfârșit	X / Y	Lungime segment (** (m)
6	434.179,604 693.569,127	7	434.163,905 693.521,974	49.698
7	434.163,905 693.521,974	8	434.204,425 693.519,073	40.624
8	434.204,425 693.519,073	9	434.226,953 693.521,22	22.63
9	434.226,953 693.521,22	10	434.250,178 693.519,076	23.324
10	434.250,178 693.519,076	11	434.278,093 693.520,739	27.964
11	434.278,093 693.520,739	12	434.306,206 693.518,735	28.184
12	434.306,206 693.518,735	13	434.312,499 693.531,623	14.342
13	434.312,499 693.531,623	14	434.317,533 693.546,799	15.989
14	434.317,533 693.546,799	15	434.318,145 693.556,931	10.15
15	434.318,145 693.556,931	1	434.304,684 693.558,852	13.597

** Lungimile segmentelor sunt determinate în planul de proiecție Stereo 70 și sunt rotunjite la 1 milimetru.

*** Distanța dintre puncte este formată din segmente cumulate ce sunt mai mici decât valoarea 1 milimetru.

**DATE DESPRE IMOBILUL NR. 4641**

Oficiul de Cadastru și Publicitate Imobiliară MARAMURES
Biroul de Cadastru și Publicitate Imobiliară Dragomiresti

A. Partea I. Descrierea imobilului

TEREN Extravilan

Nr. CF vechi:3705

Adresa: Jud. Maramures, Locul numit "Fundu Lesei"

Nr. Crt	Nr cadastral Nr. topografic	Suprafața* (mp)	Observații / Referințe
A1	50665	6.111	Sector cadastral:60 Teren neimprejmuit; parte din nr. topografic 3340, 3341

B. Partea II. Proprietari și acte

Inscrieri privitoare la dreptul de proprietate și alte drepturi reale		Referințe
4641 / 03/08/2024		
Act Normativ nr. Legea nr. 7, din 13/03/1996 emis de Parlamentul României;		
B1	Intabulare, drept de PROPRIETATE, dobandit prin Lege, cota actuala 1/1 1) NEIDENTIFICAT NEIDENTIFICAT	A1
Act Administrativ nr. Adeverință nr. 3155, din 30/07/2024 emis de Primăria Comunei Strâmtura;		
B2	Se notează posesia faptică în favoarea lui 1) HOTIMA IOAN	A1

C. Partea III. SARCINI .

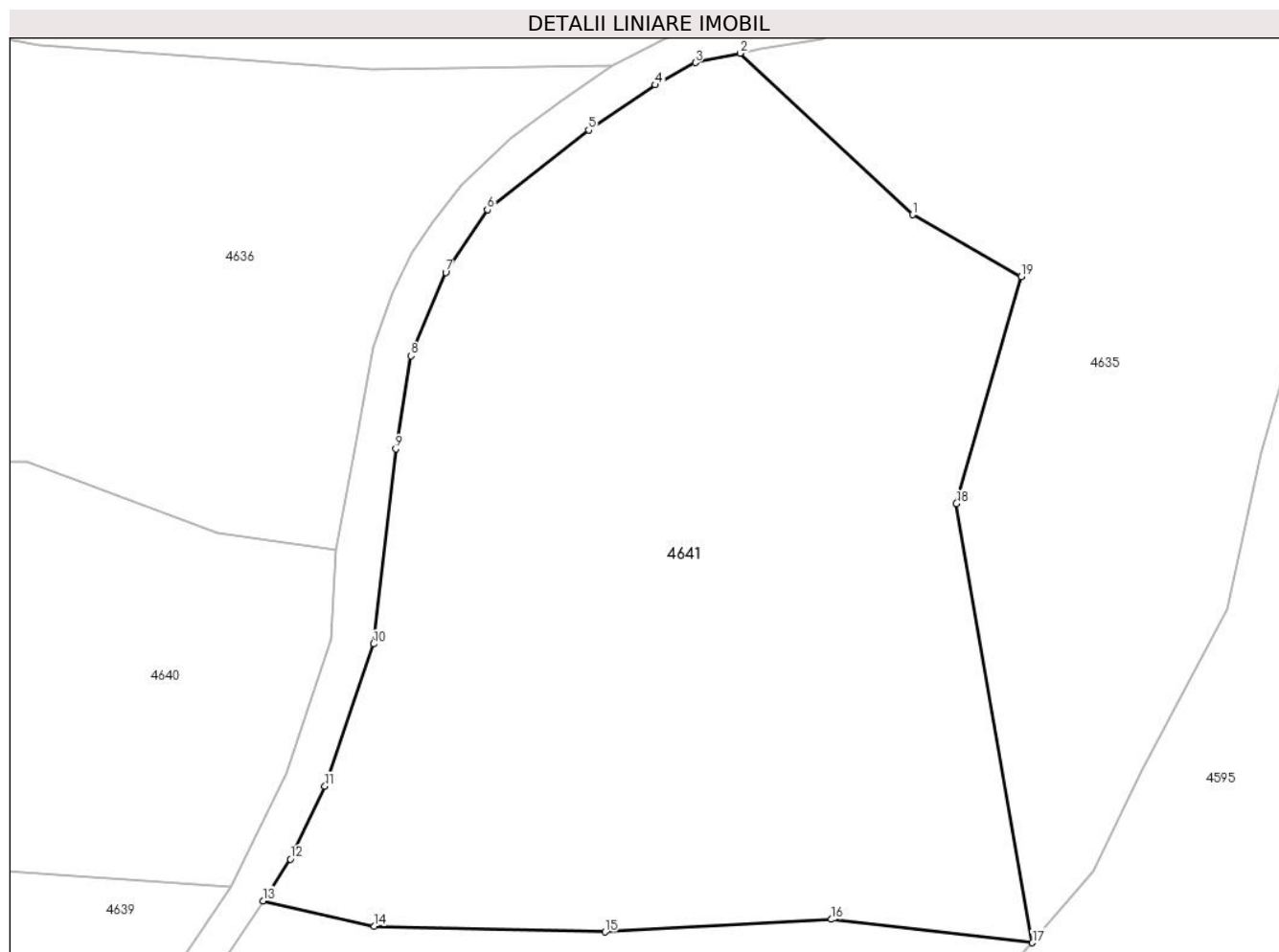
Inscrieri privind dezmembramintele dreptului de proprietate, drepturi reale de garanție și sarcini	Referințe
NU SUNT	

Anexa Nr. 1 La Partea I

Teren

Nr cadastral	Suprafața (mp)*	Observații / Referințe
50665	6.111	parte din nr. topografic 3340, 3341

* Suprafața este determinată în planul de proiecție Stereo 70.



Date referitoare la teren

Crt	Categorie folosință	Intravilan	Suprafața (mp)	Tarla	Parcelă	Nr. topo	Observații / Referințe
1	faneata	NU	6.111	-	-	-	Împădurită

Lungime Segmente

1) Valorile lungimilor segmentelor sunt obținute din proiecție în plan.

Punct început	X / Y	Punct sfârșit	X / Y	Lungime segment (** (m)
1	434.383,44 693.594,815	2	434.363,906 693.613,093	26.752
2	434.363,906 693.613,093	3	434.358,828 693.612,023	5.19
3	434.358,828 693.612,023	4	434.354,294 693.609,505	5.186
4	434.354,294 693.609,505	5	434.346,741 693.604,391	9.121
5	434.346,741 693.604,391	6	434.335,283 693.595,39	14.571

Punct început	X / Y	Punct sfârșit	X / Y	Lungime segment (** (m)
6	434.335,283 693.595,39	7	434.330,562 693.588,281	8.534
7	434.330,562 693.588,281	8	434.326,602 693.578,849	10.23
8	434.326,602 693.578,849	9	434.324,893 693.568,321	10.666
9	434.324,893 693.568,321	10	434.322,404 693.546,23	22.231
10	434.322,404 693.546,23	11	434.316,877 693.530,158	16.996
11	434.316,877 693.530,158	12	434.312,978 693.521,888	9.143
12	434.312,978 693.521,888	13	434.309,862 693.517,179	5.647
13	434.309,862 693.517,179	14	434.322,48 693.514,313	12.939
14	434.322,48 693.514,313	15	434.348,586 693.513,653	26.114
15	434.348,586 693.513,653	16	434.374,242 693.515,072	25.695
16	434.374,242 693.515,072	17	434.397,002 693.512,423	22.914
17	434.397,002 693.512,423	18	434.388,4 693.562,141	50.457
18	434.388,4 693.562,141	19	434.395,736 693.587,823	26.709
19	434.395,736 693.587,823	1	434.383,44 693.594,815	14.145

** Lungimile segmentelor sunt determinate în planul de proiecție Stereo 70 și sunt rotunjite la 1 milimetru.

*** Distanța dintre puncte este formată din segmente cumulate ce sunt mai mici decât valoarea 1 milimetru.

**DATE DESPRE IMOBILUL NR. 4642**

Oficiul de Cadastru și Publicitate Imobiliară MARAMURES
Biroul de Cadastru și Publicitate Imobiliară Dragomiresti

A. Partea I. Descrierea imobilului

TEREN Extravilan

Nr. CF vechi:3705

Adresa: Jud. Maramures, Locul numit "Fundu Lesei"

Nr. Crt	Nr cadastral Nr. topografic	Suprafața* (mp)	Observații / Referințe
A1		2.432	Sector cadastral:60 Teren neimprejmuit; parte din nr. topografic 3341

B. Partea II. Proprietari și acte

Inscrieri privitoare la dreptul de proprietate și alte drepturi reale		Referințe
4642 / 03/08/2024		
Act Normativ nr. Legea nr. 7, din 13/03/1996 emis de Parlamentul României;		
B1	Intabulare, drept de PROPRIETATE, dobandit prin Lege, cota actuala 1/1 1) NEIDENTIFICAT NEIDENTIFICAT	A1
Act Administrativ nr. Adeverință nr. 3156, din 30/07/2024 emis de Primăria Comunei Strâmtura;		
B2	Se notează posesia faptică în favoarea lui 1) HÂRB IOAN	A1

C. Partea III. SARCINI .

Inscrieri privind dezmembramintele dreptului de proprietate, drepturi reale de garanție și sarcini	Referințe
NU SUNT	

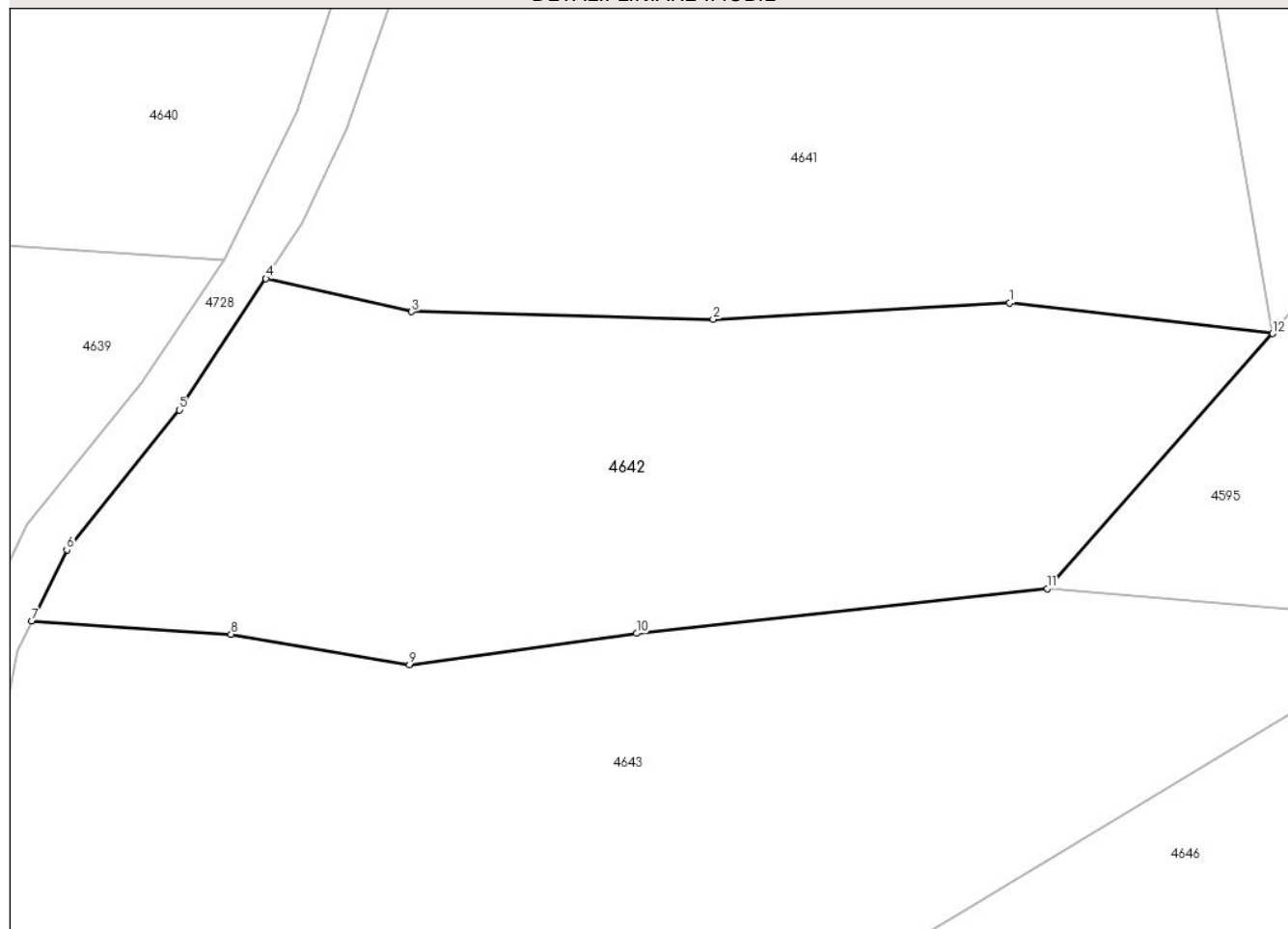
Anexa Nr. 1 La Partea I

Teren

Nr cadastral	Suprafața (mp)*	Observații / Referințe
	2.432	parte din nr. topografic 3341

* Suprafața este determinată în planul de proiecție Stereo 70.

DETALII LINIARE IMOBIL



Date referitoare la teren

Crt	Categorie folosință	Intravilan	Suprafața (mp)	Tarla	Parcelă	Nr. topo	Observații / Referințe
1	faneata	NU	988	-	-	-	Împădurită
2	padure	NU	1.444	-	-	-	

Lungime Segmente

1) Valorile lungimilor segmentelor sunt obținute din proiecție în plan.

Punct început	X / Y	Punct sfârșit	X / Y	Lungime segment (** (m)
1	434.374,242 693.515,072	2	434.348,586 693.513,653	25.695
2	434.348,586 693.513,653	3	434.322,48 693.514,313	26.114
3	434.322,48 693.514,313	4	434.309,862 693.517,179	12.939
4	434.309,862 693.517,179	5	434.302,352 693.505,83	13.609

Punct început	X / Y	Punct sfârșit	X / Y	Lungime segment (** (m)
5	434.302,352 693.505,83	6	434.292,627 693.493,731	15.523
6	434.292,627 693.493,731	7	434.289,6 693.487,561	6.873
7	434.289,6 693.487,561	8	434.306,844 693.486,434	17.281
8	434.306,844 693.486,434	9	434.322,281 693.483,776	15.664
9	434.322,281 693.483,776	10	434.341,936 693.486,495	19.842
10	434.341,936 693.486,495	11	434.377,488 693.490,359	35.761
11	434.377,488 693.490,359	12	434.397,002 693.512,423	29.455
12	434.397,002 693.512,423	1	434.374,242 693.515,072	22.914

** Lungimile segmentelor sunt determinate în planul de proiecție Stereo 70 și sunt rotunjite la 1 milimetru.

*** Distanța dintre puncte este formată din segmente cumulate ce sunt mai mici decât valoarea 1 milimetru.

**DATE DESPRE IMOBILUL NR. 4643**

Oficiul de Cadastru și Publicitate Imobiliară MARAMURES
Biroul de Cadastru și Publicitate Imobiliară Dragomiresti

A. Partea I. Descrierea imobilului

TEREN Extravilan

Nr. CF vechi:2021

Adresa: Jud. Maramures, Locul numit "Fundu Lesei"

Nr. Crt	Nr cadastral Nr. topografic	Suprafața* (mp)	Observații / Referințe
A1		5.498	Sector cadastral:60 Teren neimprejmuit; parte din nr. topografic 3347

B. Partea II. Proprietari și acte

Inscrieri privitoare la dreptul de proprietate și alte drepturi reale		Referințe
4643 / 03/08/2024		
Act Normativ nr. Legea nr. 7, din 13/03/1996 emis de Parlamentul României;		
B1	Intabulare, drept de PROPRIETATE, dobandit prin Lege, cota actuala 1/1 1) NEIDENTIFICAT NEIDENTIFICAT	A1
Act Administrativ nr. Adeverință nr. 3157, din 30/07/2024 emis de Primăria Comunei Strâmtura;		
B2	Se notează posesia faptică în favoarea lui 1) ZMICALĂ ION	A1

C. Partea III. SARCINI .

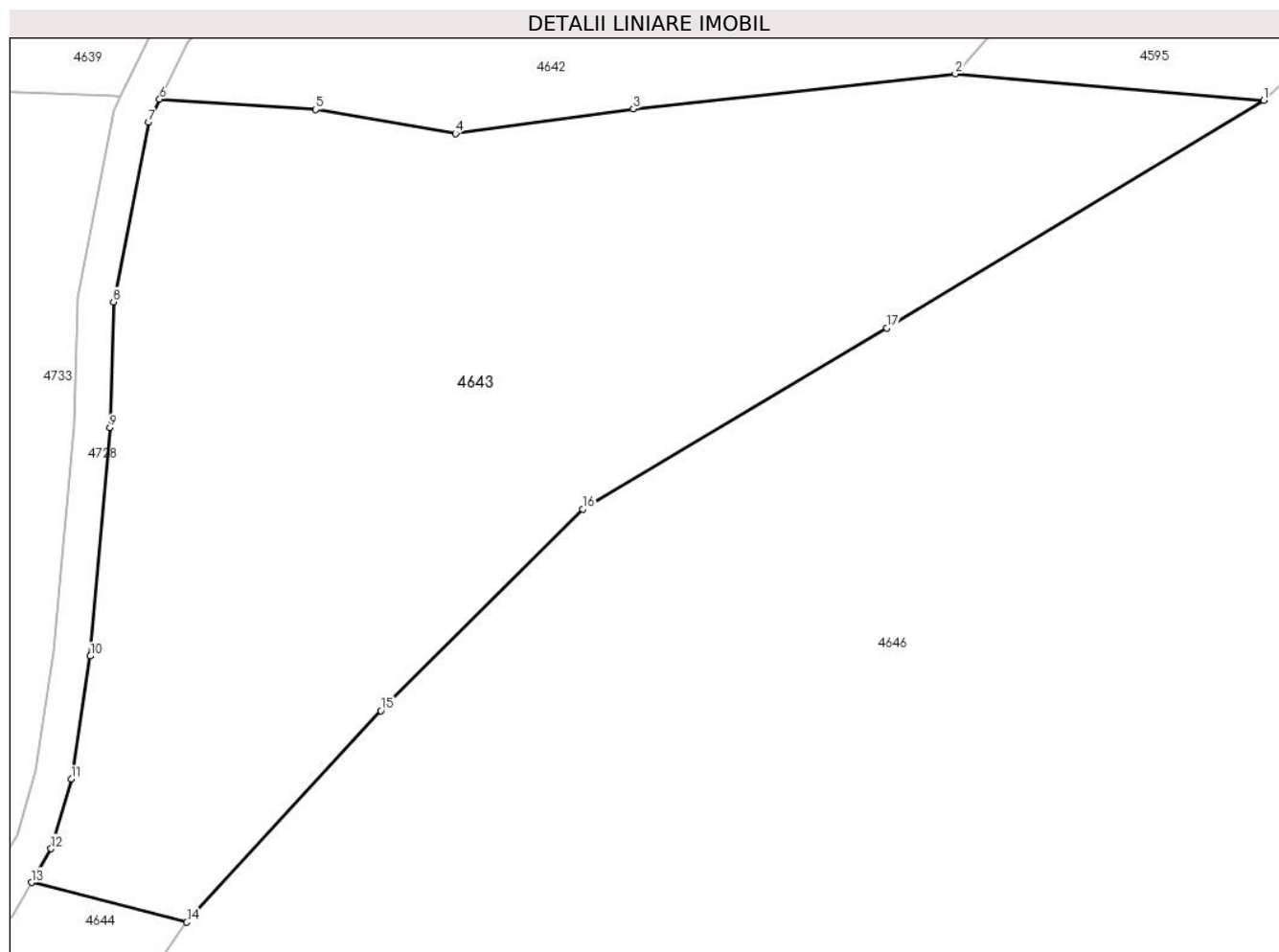
Inscrieri privind dezmembramintele dreptului de proprietate, drepturi reale de garanție și sarcini	Referințe
NU SUNT	

Anexa Nr. 1 La Partea I

Teren

Nr cadastral	Suprafața (mp)*	Observații / Referințe
	5.498	parte din nr. topografic 3347

* Suprafața este determinată în planul de proiecție Stereo 70.



Date referitoare la teren

Crt	Categorie folosință	Intravilan	Suprafața (mp)	Tarla	Parcelă	Nr. topo	Observații / Referințe
1	padure	NU	5.498	-	-	-	

Lungime Segmente

1) Valorile lungimilor segmentelor sunt obținute din proiecție în plan.

Punct început	X / Y	Punct sfârșit	X / Y	Lungime segment (** (m)
1	434.411,566 693.487,444	2	434.377,488 693.490,359	34.202
2	434.377,488 693.490,359	3	434.341,936 693.486,495	35.761
3	434.341,936 693.486,495	4	434.322,281 693.483,776	19.842
4	434.322,281 693.483,776	5	434.306,844 693.486,434	15.664
5	434.306,844 693.486,434	6	434.289,6 693.487,561	17.281

Punct început	X / Y	Punct sfârșit	X / Y	Lungime segment (** (m)
6	434.289,6 693.487,561	7	434.288,347 693.485,009	2.843
7	434.288,347 693.485,009	8	434.284,5 693.465,195	20.184
8	434.284,5 693.465,195	9	434.284,114 693.451,297	13.903
9	434.284,114 693.451,297	10	434.281,938 693.426,08	25.311
10	434.281,938 693.426,08	11	434.279,838 693.412,506	13.735
11	434.279,838 693.412,506	12	434.277,608 693.404,818	8.005
12	434.277,608 693.404,818	13	434.275,447 693.401,09	4.309
13	434.275,447 693.401,09	14	434.292,6 693.396,713	17.703
14	434.292,6 693.396,713	15	434.314,016 693.420,071	31.69
15	434.314,016 693.420,071	16	434.336,342 693.442,315	31.516
16	434.336,342 693.442,315	17	434.369,912 693.462,305	39.071
17	434.369,912 693.462,305	1	434.411,566 693.487,444	48.652

** Lungimile segmentelor sunt determinate în planul de proiecție Stereo 70 și sunt rotunjite la 1 milimetru.

*** Distanța dintre puncte este formată din segmente cumulate ce sunt mai mici decât valoarea 1 milimetru.

**DATE DESPRE IMOBILUL NR. 4644**

Oficiul de Cadastru și Publicitate Imobiliară MARAMURES
Biroul de Cadastru și Publicitate Imobiliară Dragomiresti

A. Partea I. Descrierea imobilului

TEREN Extravilan

Nr. CF vechi:2021

Adresa: Jud. Maramures, Locul numit "Fundu Lesei"

Nr. Crt	Nr cadastral Nr. topografic	Suprafața* (mp)	Observații / Referințe
A1	51932	1.513	Sector cadastral:60 Teren neimprejmuit; parte din nr. topografic 3347, 3348

B. Partea II. Proprietari și acte

Inscrieri privitoare la dreptul de proprietate și alte drepturi reale		Referințe
4644 / 03/08/2024		
Act Normativ nr. Legea nr. 7, din 13/03/1996 emis de Parlamentul României;		
B1	Intabulare, drept de PROPRIETATE, dobandit prin Lege, cota actuala 1/1 1) NEIDENTIFICAT NEIDENTIFICAT	A1
Act Administrativ nr. Adeverință nr. 3158, din 30/07/2024 emis de Primăria Comunei Strâmtura;		
B2	Se notează posesia faptică în favoarea lui 1) ORGHICI ROZALIA	A1

C. Partea III. SARCINI .

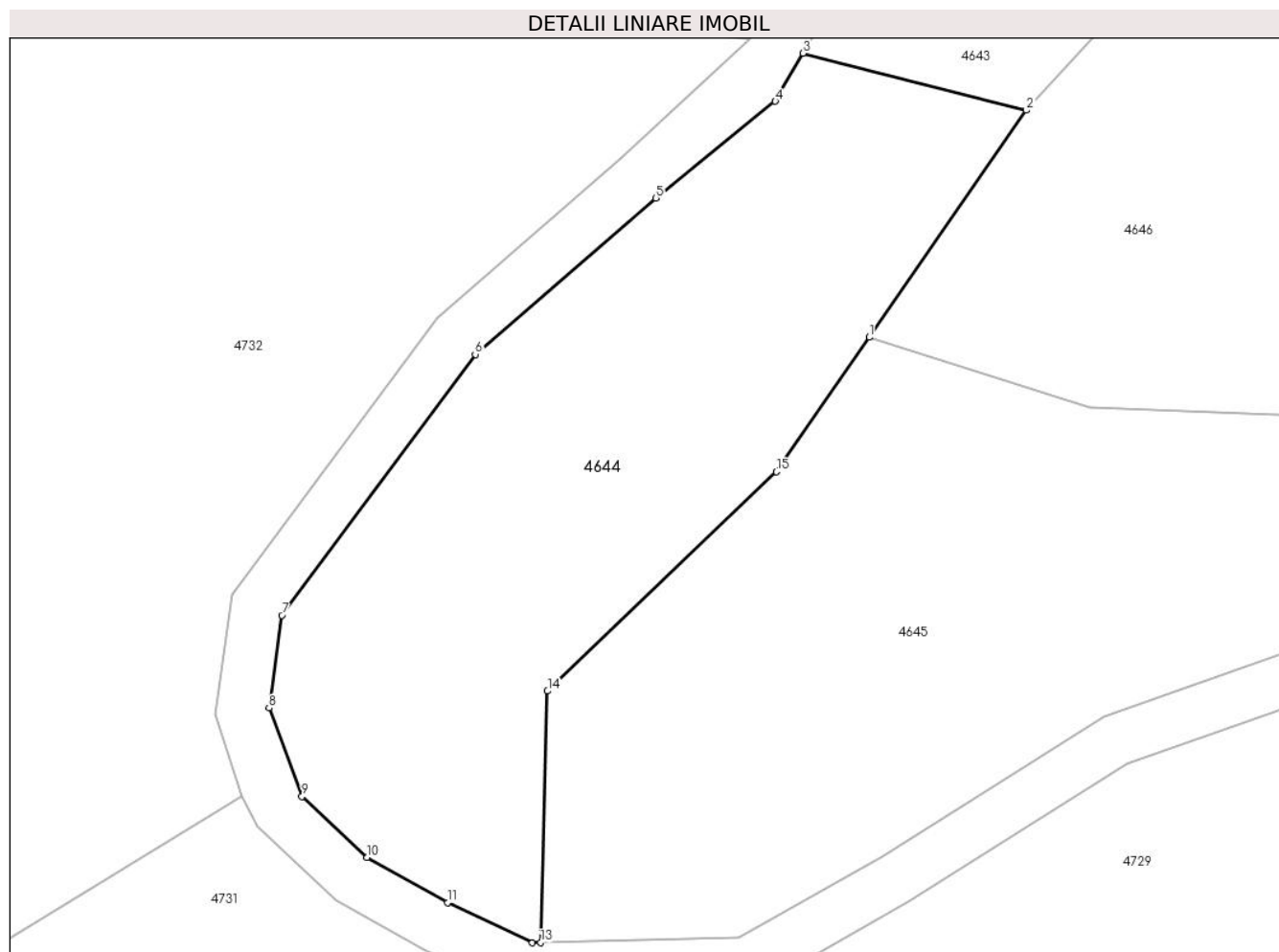
Inscrieri privind dezmembramintele dreptului de proprietate, drepturi reale de garanție și sarcini	Referințe
NU SUNT	

Anexa Nr. 1 La Partea I

Teren

Nr cadastral	Suprafața (mp)*	Observații / Referințe
51932	1.513	parte din nr. topografic 3347, 3348

* Suprafața este determinată în planul de proiecție Stereo 70.



Date referitoare la teren

Crt	Categorie folosință	Intra vilan	Suprafața (mp)	Tarla	Parcelă	Nr. topo	Observații / Referințe
1	padure	NU	1.513	-	-	-	

Lungime Segmente

1) Valorile lungimilor segmentelor sunt obținute din proiecție în plan.

Punct început	X / Y	Punct sfârșit	X / Y	Lungime segment (** (m)
1	434.280,539 693.379,278	2	434.292,6 693.396,713	21.2
2	434.292,6 693.396,713	3	434.275,447 693.401,09	17.703
3	434.275,447 693.401,09	4	434.273,308 693.397,401	4.264
4	434.273,308 693.397,401	5	434.264,126 693.389,974	11.81
5	434.264,126 693.389,974	6	434.250,254 693.377,966	18.347

Punct început	X / Y	Punct sfârșit	X / Y	Lungime segment (** (m)
6	434.250,254 693.377,966	7	434.235,393 693.357,943	24.935
7	434.235,393 693.357,943	8	434.234,406 693.350,813	7.198
8	434.234,406 693.350,813	9	434.236,949 693.344,02	7.253
9	434.236,949 693.344,02	10	434.241,953 693.339,348	6.846
10	434.241,953 693.339,348	11	434.248,119 693.335,871	7.079
11	434.248,119 693.335,871	12	434.254,652 693.332,793	7.222
12	434.254,652 693.332,793	13	434.255,279 693.332,809	0.627
13	434.255,279 693.332,809	14	434.255,802 693.352,12	19.318
14	434.255,802 693.352,12	15	434.273,395 693.368,95	24.347
15	434.273,395 693.368,95	1	434.280,539 693.379,278	12.558

** Lungimile segmentelor sunt determinate în planul de proiecție Stereo 70 și sunt rotunjite la 1 milimetru.

*** Distanța dintre puncte este formată din segmente cumulate ce sunt mai mici decât valoarea 1 milimetru.

**DATE DESPRE IMOBILUL NR. 4645**

Oficiul de Cadastru și Publicitate Imobiliară MARAMURES
Biroul de Cadastru și Publicitate Imobiliară Dragomiresti

A. Partea I. Descrierea imobilului

TEREN Extravilan

Adresa: Jud. Maramures, Locul numit "Fundu Lesei"

Nr. Crt	Nr cadastral Nr. topografic	Suprafața* (mp)	Observații / Referințe
A1	51932	2.432	Sector cadastral:60 Teren neimprejmuit; parte din nr. topografic 3348

B. Partea II. Proprietari și acte

Inscrieri privitoare la dreptul de proprietate și alte drepturi reale		Referințe
4645 / 03/08/2024		
Act Normativ nr. Legea nr. 7, din 13/03/1996 emis de Parlamentul României;		
B1	Intabulare, drept de PROPRIETATE, dobandit prin Lege, cota actuala 1/1 1) NEIDENTIFICAT NEIDENTIFICAT	A1
Act Administrativ nr. Adeverință nr. 3159, din 30/07/2024 emis de Primăria Comunei Strâmtura;		
B2	Se notează posesia faptică în favoarea lui 1) ORGHICI VASILE	A1

C. Partea III. SARCINI .

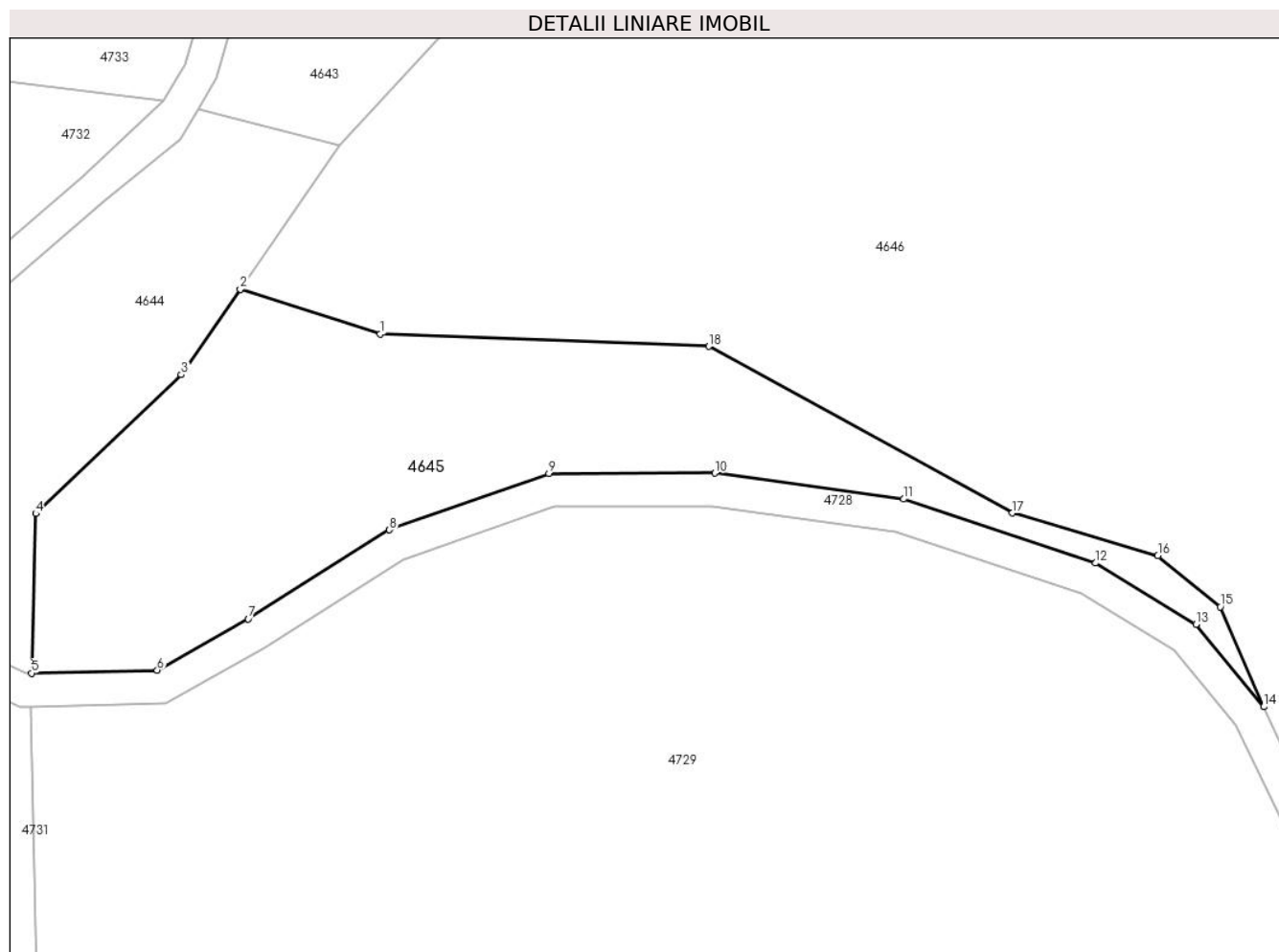
Inscrieri privind dezmembramintele dreptului de proprietate, drepturi reale de garanție și sarcini	Referințe
NU SUNT	

Anexa Nr. 1 La Partea I

Teren

Nr cadastral	Suprafața (mp)*	Observații / Referințe
51932	2.432	parte din nr. topografic 3348

* Suprafața este determinată în planul de proiecție Stereo 70.



Date referitoare la teren

Crt	Categorie folosință	Intravilan	Suprafața (mp)	Tarla	Parcelă	Nr. topo	Observații / Referințe
1	faneata	NU	1.275	-	-	-	Împădurită
2	padure	NU	1.157	-	-	-	

Lungime Segmente

1) Valorile lungimilor segmentelor sunt obținute din proiecție în plan.

Punct început	X / Y	Punct sfârșit	X / Y	Lungime segment (** (m)
1	434.297,503 693.373,871	2	434.280,539 693.379,278	17.805
2	434.280,539 693.379,278	3	434.273,395 693.368,95	12.558
3	434.273,395 693.368,95	4	434.255,802 693.352,12	24.347
4	434.255,802 693.352,12	5	434.255,279 693.332,809	19.318

Punct început	X / Y	Punct sfârșit	X / Y	Lungime segment (** (m)
5	434.255,279 693.332,809	6	434.270,49 693.333,189	15.216
6	434.270,49 693.333,189	7	434.281,514 693.339,399	12.653
7	434.281,514 693.339,399	8	434.298,613 693.350,165	20.206
8	434.298,613 693.350,165	9	434.317,911 693.356,986	20.468
9	434.317,911 693.356,986	10	434.337,989 693.357,024	20.078
10	434.337,989 693.357,024	11	434.360,873 693.353,892	23.097
11	434.360,873 693.353,892	12	434.384,137 693.346,143	24.521
12	434.384,137 693.346,143	13	434.396,273 693.338,735	14.218
13	434.396,273 693.338,735	14	434.404,481 693.328,757	12.92
14	434.404,481 693.328,757	15	434.399,237 693.340,837	13.169
15	434.399,237 693.340,837	16	434.391,657 693.347,03	9.788
16	434.391,657 693.347,03	17	434.374,02 693.352,195	18.378
17	434.374,02 693.352,195	18	434.337,307 693.372,364	41.888
18	434.337,307 693.372,364	1	434.297,503 693.373,871	39.833

** Lungimile segmentelor sunt determinate în planul de proiecție Stereo 70 și sunt rotunjite la 1 milimetru.

*** Distanța dintre puncte este formată din segmente cumulate ce sunt mai mici decât valoarea 1 milimetru.

**DATE DESPRE IMOBILUL NR. 4646**

Oficiul de Cadastru și Publicitate Imobiliară MARAMURES
Biroul de Cadastru și Publicitate Imobiliară Dragomiresti

A. Partea I. Descrierea imobilului

TEREN Extravilan

Adresa: Jud. Maramures, Locul numit "Dealul Potrii"

Nr. Crt	Nr cadastral Nr. topografic	Suprafața* (mp)	Observații / Referințe
A1	52795	37.446	Sector cadastral:60 Teren neimprejmuit; IE 52984, parte din nr. topografic 3851, 3850

B. Partea II. Proprietari și acte

Inscrieri privitoare la dreptul de proprietate și alte drepturi reale		Referințe
4646 / 03/08/2024		
Act Normativ nr. Legea nr. 7, din 13/03/1996 emis de Parlamentul României;		
B1	Intabulare, drept de PROPRIETATE, dobandit prin Lege, cota actuala 1/1 1) NEIDENTIFICAT NEIDENTIFICAT	A1
Act Administrativ nr. Adeverință nr. 3160, din 30/07/2024 emis de Primăria Comunei Strâmtura;		
B2	Se notează posesia faptică în favoarea lui 1) GIURGIU DUMITRU	A1

C. Partea III. SARCINI .

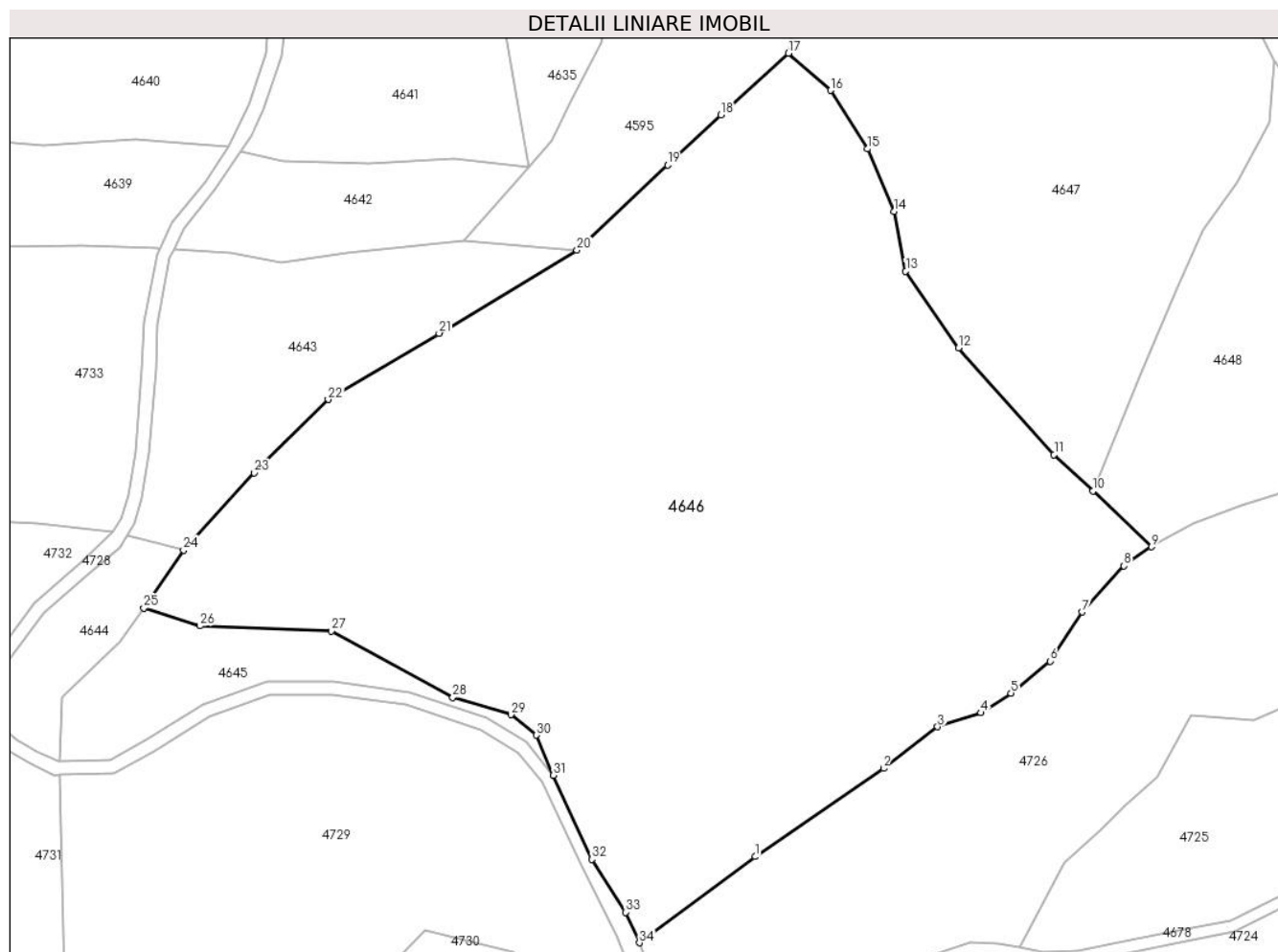
Inscrieri privind dezmembramintele dreptului de proprietate, drepturi reale de garanție și sarcini	Referințe
NU SUNT	

Anexa Nr. 1 La Partea I

Teren

Nr cadastral	Suprafața (mp)*	Observații / Referințe
52795	37.446	IE 52984, parte din nr. topografic 3851, 3850

* Suprafața este determinată în planul de proiecție Stereo 70.



Date referitoare la teren

Crt	Categorie folosință	Intravilan	Suprafața (mp)	Tarla	Parcelă	Nr. topo	Observații / Referințe
1	faneata	NU	14.344	-	-	-	
2	padure	NU	23.102	-	-	-	

Lungime Segmente

1) Valorile lungimilor segmentelor sunt obținute din proiecție în plan.

Punct început	X / Y	Punct sfârșit	X / Y	Lungime segment (** (m)
1	434.465,51 693.304,132	2	434.504,306 693.330,802	47.079
3	434.520,682 693.343,403	4	434.533,805 693.347,595	13.776
5	434.542,822 693.353,571	6	434.554,695 693.363,205	15.29
7	434.564,347 693.378,048	8	434.577,016 693.392,024	18.864

Punct început	X / Y	Punct sfârșit	X / Y	Lungime segment (** (m)
2	434.504,306 693.330,802	3	434.520,682 693.343,403	20.663
4	434.533,805 693.347,595	5	434.542,822 693.353,571	10.818
6	434.554,695 693.363,205	7	434.564,347 693.378,048	17.705
8	434.577,016 693.392,024	9	434.585,385 693.397,797	10.167

Punct început	X / Y	Punct sfârșit	X / Y	Lungime segment (** (m)
9	434.585,385 693.397,797	10	434.567,628 693.414,616	24.458
11	434.555,899 693.425,611	12	434.527,001 693.457,871	43.311
13	434.510,994 693.481,052	14	434.507,496 693.499,17	18.453
15	434.499,472 693.518,025	16	434.488,249 693.535,739	20.97
17	434.475,544 693.546,949	18	434.455,055 693.528,382	27.65
19	434.439,025 693.513,128	20	434.411,566 693.487,444	37.599
21	434.369,912 693.462,305	22	434.336,342 693.442,315	39.071
23	434.314,016 693.420,071	24	434.292,6 693.396,713	31.69
25	434.280,539 693.379,278	26	434.297,503 693.373,871	17.805
27	434.337,307 693.372,364	28	434.374,02 693.352,195	41.888
29	434.391,657 693.347,03	30	434.399,237 693.340,837	9.788
31	434.404,481 693.328,757	32	434.416,085 693.303,324	27.955
33	434.426,269 693.287,328	34	434.430,471 693.278,089	10.15

Punct început	X / Y	Punct sfârșit	X / Y	Lungime segment (** (m)
10	434.567,628 693.414,616	11	434.555,899 693.425,611	16.077
12	434.527,001 693.457,871	13	434.510,994 693.481,052	28.171
14	434.507,496 693.499,17	15	434.499,472 693.518,025	20.491
16	434.488,249 693.535,739	17	434.475,544 693.546,949	16.943
18	434.455,055 693.528,382	19	434.439,025 693.513,128	22.128
20	434.411,566 693.487,444	21	434.369,912 693.462,305	48.652
22	434.336,342 693.442,315	23	434.314,016 693.420,071	31.516
24	434.292,6 693.396,713	25	434.280,539 693.379,278	21.2
26	434.297,503 693.373,871	27	434.337,307 693.372,364	39.833
28	434.374,02 693.352,195	29	434.391,657 693.347,03	18.378
30	434.399,237 693.340,837	31	434.404,481 693.328,757	13.169
32	434.416,085 693.303,324	33	434.426,269 693.287,328	18.963
34	434.430,471 693.278,089	1	434.465,51 693.304,132	43.657

** Lungimile segmentelor sunt determinate în planul de proiecție Stereo 70 și sunt rotunjite la 1 milimetru.

*** Distanța dintre puncte este formată din segmente cumulate ce sunt mai mici decât valoarea 1 milimetru.

**DATE DESPRE IMOBILUL NR. 4647**

Oficiul de Cadastru și Publicitate Imobiliară MARAMURES
Biroul de Cadastru și Publicitate Imobiliară Dragomiresti

A. Partea I. Descrierea imobilului

TEREN Extravilan

Adresa: Jud. Maramures, Locul numit "Dealul Potrii"

Nr. Crt	Nr cadastral Nr. topografic	Suprafața* (mp)	Observații / Referințe
A1	52795	23.185	Sector cadastral:60 Teren neimprejmuit; parte din nr. topografic 3851

B. Partea II. Proprietari și acte

Inscrieri privitoare la dreptul de proprietate și alte drepturi reale		Referințe
4647 / 03/08/2024		
Act Normativ nr. Legea nr. 7, din 13/03/1996 emis de Parlamentul României;		
B1	Intabulare, drept de PROPRIETATE, dobandit prin Lege, cota actuala 1/1 1) NEIDENTIFICAT NEIDENTIFICAT	A1
Act Administrativ nr. Adeverință nr. 3161, din 30/07/2024 emis de Primăria Comunei Strâmtura;		
B2	Se notează posesia faptică în favoarea lui 1) BOROICA FLOARE	A1

C. Partea III. SARCINI .

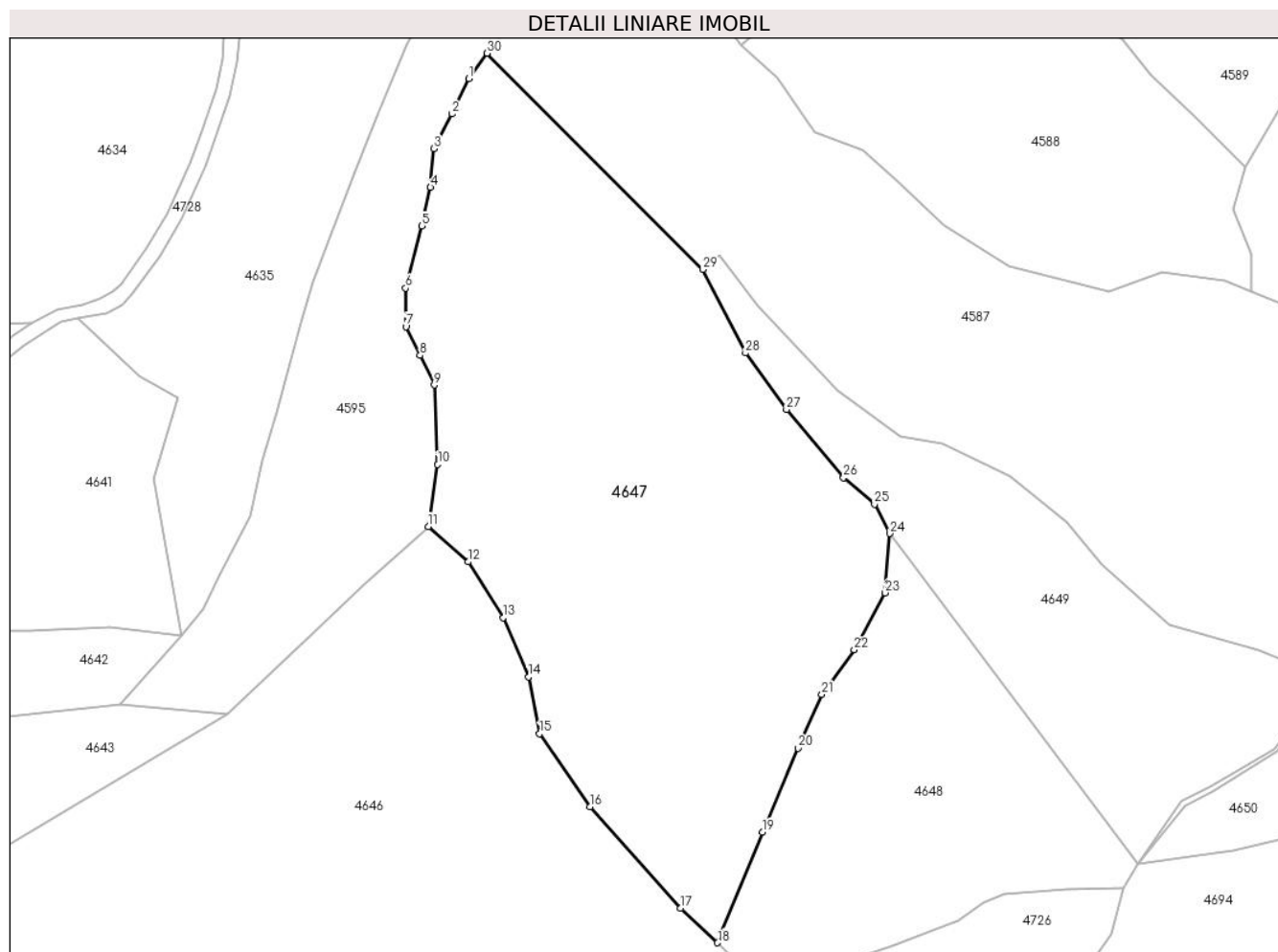
Inscrieri privind dezmembramintele dreptului de proprietate, drepturi reale de garanție și sarcini	Referințe
NU SUNT	

Anexa Nr. 1 La Partea I

Teren

Nr cadastral	Suprafața (mp)*	Observații / Referințe
52795	23.185	parte din nr. topografic 3851

* Suprafața este determinată în planul de proiecție Stereo 70.



Date referitoare la teren

Crt	Categorie folosință	Intravilan	Suprafața (mp)	Tarla	Parcelă	Nr. topo	Observații / Referințe
1	padure	NU	23.185	-	-	-	

Lungime Segmente

1) Valorile lungimilor segmentelor sunt obținute din proiecție în plan.

Punct început	X / Y	Punct sfârșit	X / Y	Lungime segment (** (m)
1	434.488,399 693.689,458	2	434.483,054 693.678,183	12.478
3	434.477,352 693.667,145	4	434.476,283 693.654,802	12.389
5	434.473,547 693.642,514	6	434.468,425 693.622,779	20.389
7	434.468,443 693.610,515	8	434.472,979 693.601,393	10.188
9	434.477,502 693.591,957	10	434.478,56 693.566,669	25.31

Punct început	X / Y	Punct sfârșit	X / Y	Lungime segment (** (m)
2	434.483,054 693.678,183	3	434.477,352 693.667,145	12.424
4	434.476,283 693.654,802	5	434.473,547 693.642,514	12.589
6	434.468,425 693.622,779	7	434.468,443 693.610,515	12.264
8	434.472,979 693.601,393	9	434.477,502 693.591,957	10.464
10	434.478,56 693.566,669	11	434.475,544 693.546,949	19.949

Punct început	X / Y	Punct sfârșit	X / Y	Lungime segment (** (m)
11	434.475,544 693.546,949	12	434.488,249 693.535,739	16.943
13	434.499,472 693.518,025	14	434.507,496 693.499,17	20.491
15	434.510,994 693.481,052	16	434.527,001 693.457,871	28.171
17	434.555,899 693.425,611	18	434.567,628 693.414,616	16.077
19	434.581,903 693.449,757	20	434.593,28 693.476,486	29.05
21	434.600,813 693.493,537	22	434.611,123 693.507,739	17.55
23	434.620,963 693.525,866	24	434.622,346 693.544,76	18.945
25	434.617,57 693.554,075	26	434.607,73 693.562,524	12.97
27	434.589,589 693.584,184	28	434.576,521 693.602,157	22.222
29	434.562,992 693.628,733	30	434.494,273 693.697,467	97.194

Punct început	X / Y	Punct sfârșit	X / Y	Lungime segment (** (m)
12	434.488,249 693.535,739	13	434.499,472 693.518,025	20.97
14	434.507,496 693.499,17	15	434.510,994 693.481,052	18.453
16	434.527,001 693.457,871	17	434.555,899 693.425,611	43.311
18	434.567,628 693.414,616	19	434.581,903 693.449,757	37.93
20	434.593,28 693.476,486	21	434.600,813 693.493,537	18.641
22	434.611,123 693.507,739	23	434.620,963 693.525,866	20.626
24	434.622,346 693.544,76	25	434.617,57 693.554,075	10.468
26	434.607,73 693.562,524	27	434.589,589 693.584,184	28.253
28	434.576,521 693.602,157	29	434.562,992 693.628,733	29.821
30	434.494,273 693.697,467	1	434.488,399 693.689,458	9.932

** Lungimile segmentelor sunt determinate în planul de proiecție Stereo 70 și sunt rotunjite la 1 milimetru.

*** Distanța dintre puncte este formată din segmente cumulate ce sunt mai mici decât valoarea 1 milimetru.

**DATE DESPRE IMOBILUL NR. 4648**

Oficiul de Cadastru și Publicitate Imobiliară MARAMURES
Biroul de Cadastru și Publicitate Imobiliară Dragomiresti

A. Partea I. Descrierea imobilului

TEREN Extravilan

Adresa: Jud. Maramures, Locul numit "Dealul Potrii"

Nr. Crt	Nr cadastral Nr. topografic	Suprafața* (mp)	Observații / Referințe
A1	52795	9.009	Sector cadastral:60 Teren neimprejmuit; parte din nr. topografic 3851

B. Partea II. Proprietari și acte

Inscrieri privitoare la dreptul de proprietate și alte drepturi reale		Referințe
4648 / 03/08/2024		
Act Normativ nr. Legea nr. 7, din 13/03/1996 emis de Parlamentul României;		
B1	Intabulare, drept de PROPRIETATE, dobandit prin Lege, cota actuala 1/1 1) NEIDENTIFICAT NEIDENTIFICAT	A1
Act Administrativ nr. Adeverință nr. 3162, din 30/07/2024 emis de Primăria Comunei Strâmtura;		
B2	Se notează posesia faptică în favoarea lui 1) BOTIZAN GRIGORE-MIHAI	A1

C. Partea III. SARCINI .

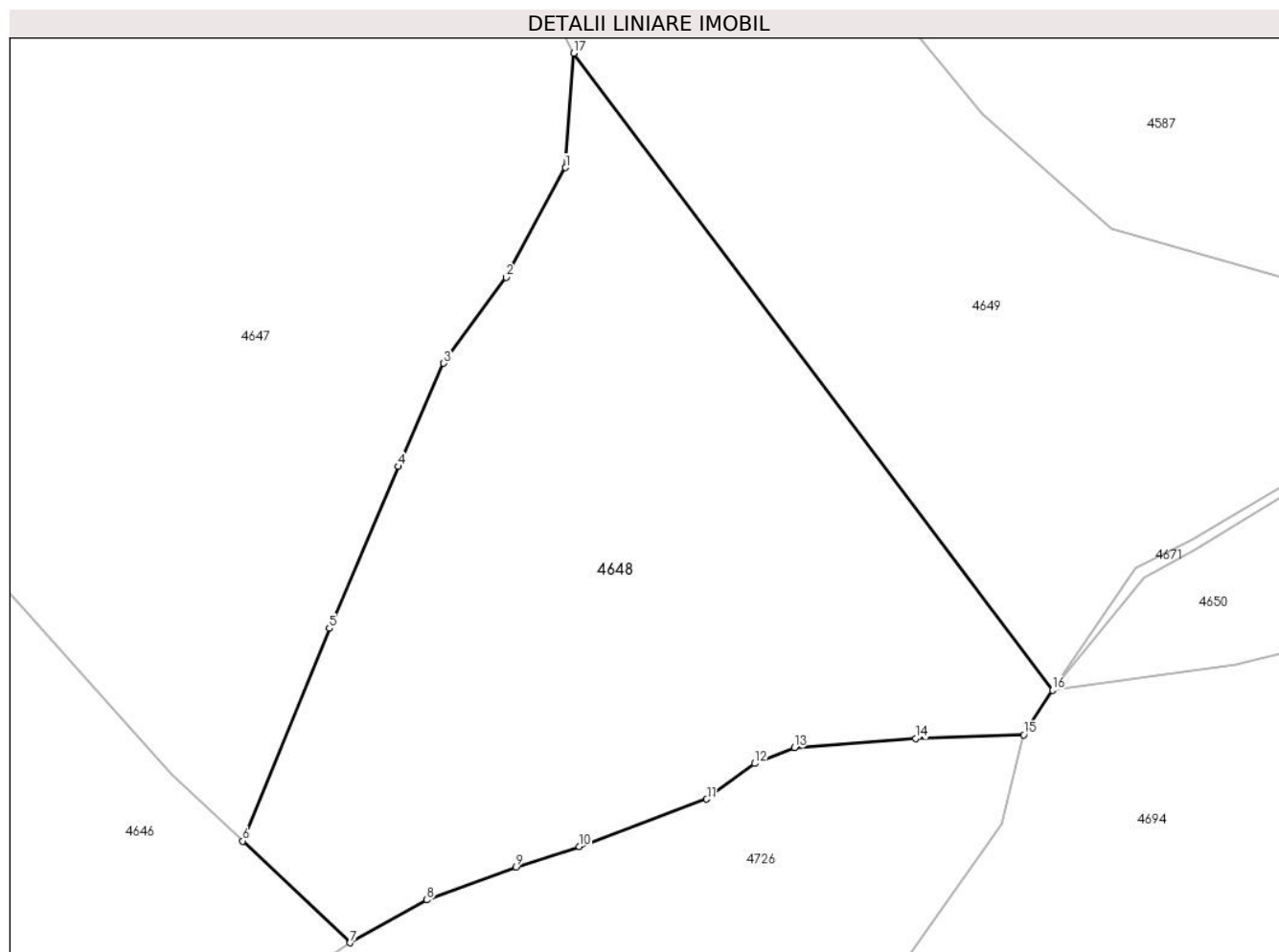
Inscrieri privind dezmembramintele dreptului de proprietate, drepturi reale de garanție și sarcini	Referințe
NU SUNT	

Anexa Nr. 1 La Partea I

Teren

Nr cadastral	Suprafața (mp)*	Observații / Referințe
52795	9.009	parte din nr. topografic 3851

* Suprafața este determinată în planul de proiecție Stereo 70.



Date referitoare la teren

Crt	Categorie folosință	Intravilan	Suprafața (mp)	Tarla	Parcelă	Nr. topo	Observații / Referințe
1	faneata	NU	9.009	-	-	-	

Lungime Segmente

1) Valorile lungimilor segmentelor sunt obținute din proiecție în plan.

Punct început	X / Y	Punct sfârșit	X / Y	Lungime segment (** (m)
1	434.620,963 693.525,866	2	434.611,123 693.507,739	20.626
2	434.611,123 693.507,739	3	434.600,813 693.493,537	17.55
3	434.600,813 693.493,537	4	434.593,28 693.476,486	18.641
4	434.593,28 693.476,486	5	434.581,903 693.449,757	29.05
5	434.581,903 693.449,757	6	434.567,628 693.414,616	37.93

Punct început	X / Y	Punct sfârșit	X / Y	Lungime segment (** (m)
6	434.567,628 693.414,616	7	434.585,385 693.397,797	24.458
7	434.585,385 693.397,797	8	434.597,991 693.404,856	14.448
8	434.597,991 693.404,856	9	434.612,805 693.410,319	15.789
9	434.612,805 693.410,319	10	434.623,213 693.413,679	10.937
10	434.623,213 693.413,679	11	434.644,293 693.421,511	22.488
11	434.644,293 693.421,511	12	434.652,245 693.427,401	9.896
12	434.652,245 693.427,401	13	434.658,794 693.430,018	7.053
13	434.658,794 693.430,018	14	434.678,816 693.431,514	20.078
14	434.678,816 693.431,514	15	434.696,703 693.432,175	17.899
15	434.696,703 693.432,175	16	434.701,457 693.439,559	8.782
16	434.701,457 693.439,559	17	434.622,346 693.544,76	131.628
17	434.622,346 693.544,76	1	434.620,963 693.525,866	18.945

** Lungimile segmentelor sunt determinate în planul de proiecție Stereo 70 și sunt rotunjite la 1 milimetru.

*** Distanța dintre puncte este formată din segmente cumulate ce sunt mai mici decât valoarea 1 milimetru.

**DATE DESPRE IMOBILUL NR. 4649**

Oficiul de Cadastru și Publicitate Imobiliară MARAMURES
Biroul de Cadastru și Publicitate Imobiliară Dragomiresti

A. Partea I. Descrierea imobilului

TEREN Extravilan

Adresa: Jud. Maramures, Locul numit "Dealul Potrii"

Nr. Crt	Nr cadastral Nr. topografic	Suprafața* (mp)	Observații / Referințe
A1	52795	8.943	Sector cadastral:60 Teren neimprejmuit; parte din nr. topografic 3851

B. Partea II. Proprietari și acte

Inscrieri privitoare la dreptul de proprietate și alte drepturi reale		Referințe
4649 / 03/08/2024		
Act Normativ nr. Legea nr. 7, din 13/03/1996 emis de Parlamentul României;		
B1	Intabulare, drept de PROPRIETATE, dobandit prin Lege, cota actuala 1/1 1) NEIDENTIFICAT NEIDENTIFICAT	A1
Act Administrativ nr. Adeverință nr. 3163, din 30/07/2024 emis de Primăria Comunei Strâmtura;		
B2	Se notează posesia faptică în favoarea lui 1) BOROICA FLOARE	A1

C. Partea III. SARCINI .

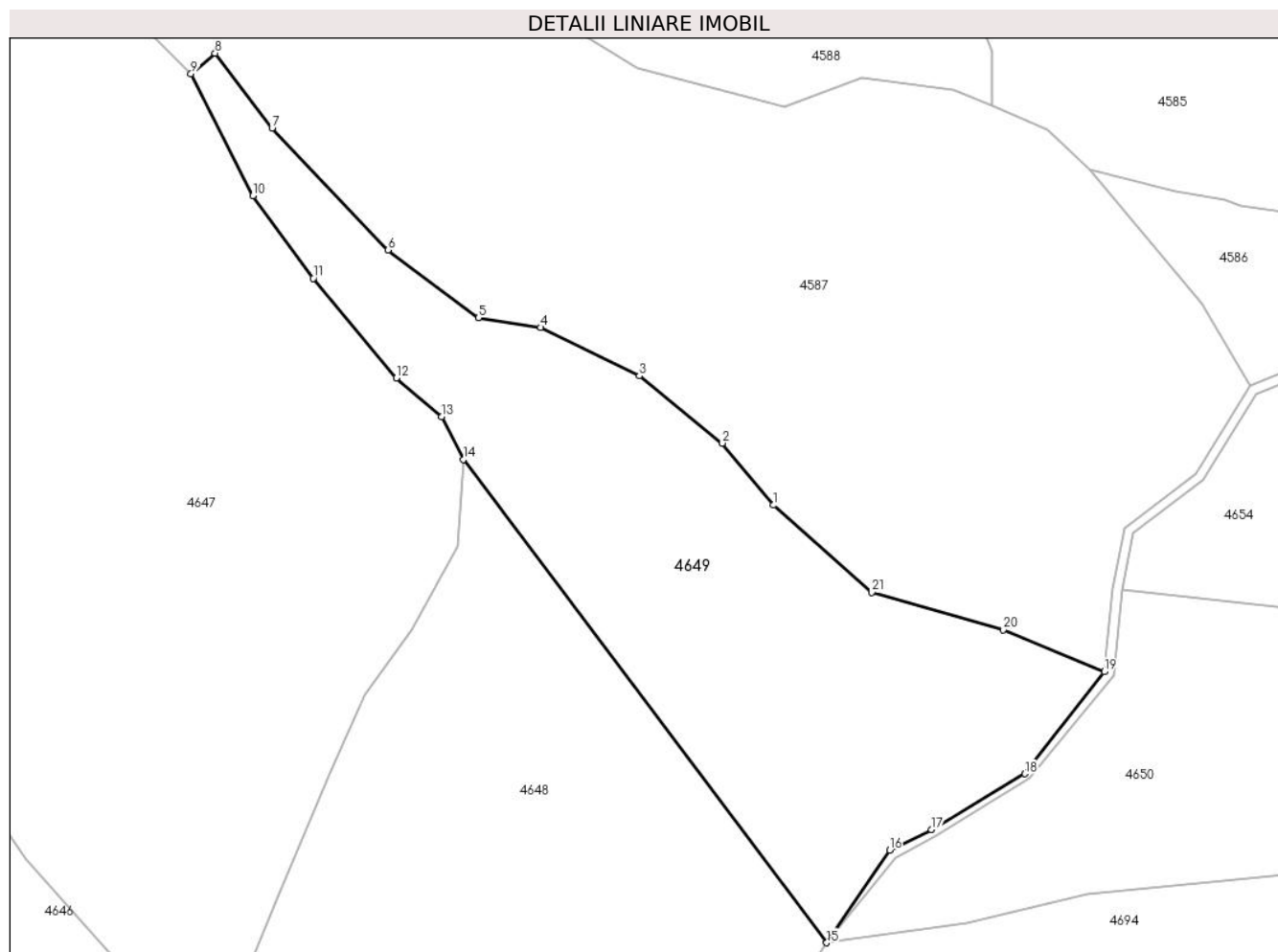
Inscrieri privind dezmembramintele dreptului de proprietate, drepturi reale de garanție și sarcini	Referințe
NU SUNT	

Anexa Nr. 1 La Partea I

Teren

Nr cadastral	Suprafața (mp)*	Observații / Referințe
52795	8.943	parte din nr. topografic 3851

* Suprafața este determinată în planul de proiecție Stereo 70.



Date referitoare la teren

Crt	Categorie folosință	Intravilan	Suprafața (mp)	Tarla	Parcelă	Nr. topo	Observații / Referințe
1	faneata	NU	8.943	-	-	-	

Lungime Segmente

1) Valorile lungimilor segmentelor sunt obținute din proiecție în plan.

Punct început	X / Y	Punct sfârșit	X / Y	Lungime segment (** (m)
1	434.689,838 693.534,805	2	434.678,755 693.548,31	17.47
3	434.660,635 693.562,944	4	434.639,194 693.573,506	23.901
5	434.625,605 693.575,618	6	434.605,886 693.590,329	24.602
7	434.580,672 693.616,904	8	434.568,219 693.633,188	20.5
9	434.562,992 693.628,733	10	434.576,521 693.602,157	29.821

Punct început	X / Y	Punct sfârșit	X / Y	Lungime segment (** (m)
2	434.678,755 693.548,31	3	434.660,635 693.562,944	23.291
4	434.639,194 693.573,506	5	434.625,605 693.575,618	13.752
6	434.605,886 693.590,329	7	434.580,672 693.616,904	36.633
8	434.568,219 693.633,188	9	434.562,992 693.628,733	6.868
10	434.576,521 693.602,157	11	434.589,589 693.584,184	22.222

Punct început	X / Y	Punct sfârșit	X / Y	Lungime segment (** (m)
11	434.589,589 693.584,184	12	434.607,73 693.562,524	28.253
13	434.617,57 693.554,075	14	434.622,346 693.544,76	10.468
15	434.701,457 693.439,559	16	434.715,165 693.459,702	24.365
17	434.724,284 693.464,212	18	434.744,667 693.476,325	23.711
19	434.761,946 693.498,54	20	434.739,968 693.507,647	23.79
21	434.711,279 693.515,794	1	434.689,838 693.534,805	28.655

Punct început	X / Y	Punct sfârșit	X / Y	Lungime segment (** (m)
12	434.607,73 693.562,524	13	434.617,57 693.554,075	12.97
14	434.622,346 693.544,76	15	434.701,457 693.439,559	131.628
16	434.715,165 693.459,702	17	434.724,284 693.464,212	10.173
18	434.744,667 693.476,325	19	434.761,946 693.498,54	28.144
20	434.739,968 693.507,647	21	434.711,279 693.515,794	29.823

** Lungimile segmentelor sunt determinate în planul de proiecție Stereo 70 și sunt rotunjite la 1 milimetru.

*** Distanța dintre puncte este formată din segmente cumulate ce sunt mai mici decât valoarea 1 milimetru.

**DATE DESPRE IMOBILUL NR. 4650**

Oficiul de Cadastru și Publicitate Imobiliară MARAMURES
Biroul de Cadastru și Publicitate Imobiliară Dragomirești

A. Partea I. Descrierea imobilului

TEREN Extravilan

Nr. CF vechi:3619
Nr. topografic:3508

Adresa: Jud. Maramures, Locul numit "Valea Luncii"

Nr. Crt	Nr cadastral Nr. topografic	Suprafața* (mp)	Observații / Referințe
A1		9.733	Sector cadastral:60 Teren neimprejmuit;

B. Partea II. Proprietari și acte

Inscrieri privitoare la dreptul de proprietate și alte drepturi reale		Referințe
4650 / 03/08/2024		
Act Normativ nr. Legea nr. 7, din 13/03/1996 emis de Parlamentul României;		
B1	Intabulare, drept de PROPRIETATE, dobandit prin Lege, cota actuala 1/1 1) NEIDENTIFICAT NEIDENTIFICAT	A1
Act Administrativ nr. Adeverință nr. 3164, din 30/07/2024 emis de Primăria Comunei Strâmtura;		
B2	Se notează posesia faptică în favoarea lui 1) MÎRZA GHEORGHE	A1

C. Partea III. SARCINI .

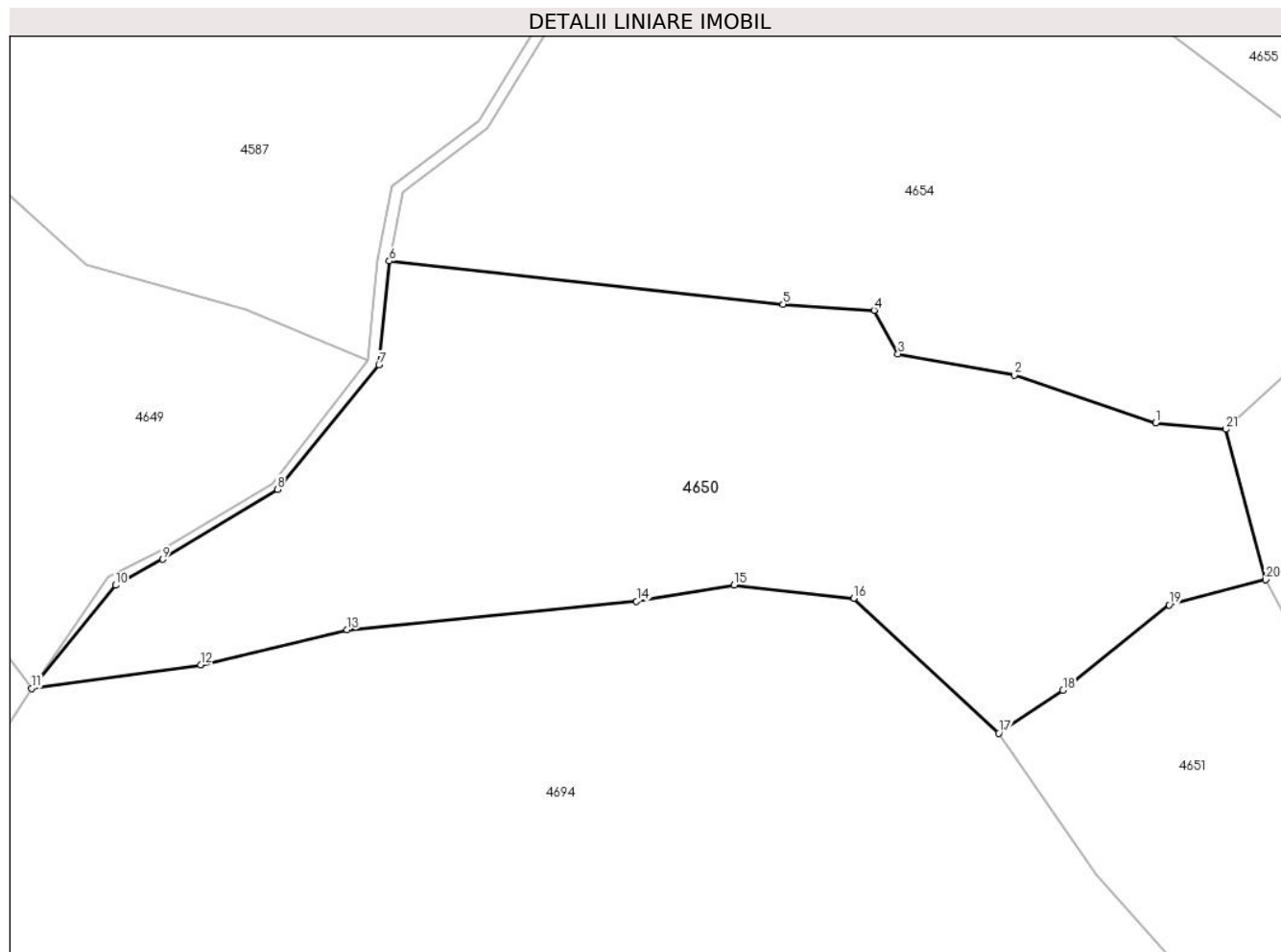
Inscrieri privind dezmembramintele dreptului de proprietate, drepturi reale de garanție și sarcini	Referințe
NU SUNT	

Anexa Nr. 1 La Partea I

Teren

Nr cadastral	Suprafața (mp)*	Observații / Referințe
	9.733	

* Suprafața este determinată în planul de proiecție Stereo 70.



Date referitoare la teren

Crt	Categorie folosință	Intravilan	Suprafața (mp)	Tarla	Parcelă	Nr. topo	Observații / Referințe
1	faneata	NU	9.733	-	-	-	Împădurită

Lungime Segmente

1) Valorile lungimilor segmentelor sunt obținute din proiecție în plan.

Punct început	X / Y	Punct sfârșit	X / Y	Lungime segment (** (m)
1	434.903,699 693.487,316	2	434.878,231 693.495,889	26.872
3	434.857,347 693.499,669	4	434.853,034 693.507,54	8.975
5	434.836,666 693.508,61	6	434.765,81 693.516,367	71.279
7	434.763,939 693.497,723	8	434.745,653 693.475,34	28.903
9	434.725,041 693.462,771	10	434.716,537 693.458,088	9.708

Punct început	X / Y	Punct sfârșit	X / Y	Lungime segment (** (m)
2	434.878,231 693.495,889	3	434.857,347 693.499,669	21.223
4	434.853,034 693.507,54	5	434.836,666 693.508,61	16.403
6	434.765,81 693.516,367	7	434.763,939 693.497,723	18.738
8	434.745,653 693.475,34	9	434.725,041 693.462,771	24.142
10	434.716,537 693.458,088	11	434.701,457 693.439,559	23.89

Punct început	X / Y	Punct sfârșit	X / Y	Lungime segment (** (m)
11	434.701,457 693.439,559	12	434.731,843 693.443,831	30.685
13	434.758,226 693.450,114	14	434.810,299 693.455,212	52.322
15	434.827,819 693.458,111	16	434.849,391 693.455,761	21.7
17	434.875,465 693.431,527	18	434.887,021 693.439,218	13.881
19	434.906,109 693.454,561	20	434.923,493 693.459,105	17.968
21	434.916,273 693.486,158	1	434.903,699 693.487,316	12.627

Punct început	X / Y	Punct sfârșit	X / Y	Lungime segment (** (m)
12	434.731,843 693.443,831	13	434.758,226 693.450,114	27.121
14	434.810,299 693.455,212	15	434.827,819 693.458,111	17.758
16	434.849,391 693.455,761	17	434.875,465 693.431,527	35.597
18	434.887,021 693.439,218	19	434.906,109 693.454,561	24.49
20	434.923,493 693.459,105	21	434.916,273 693.486,158	28.0

** Lungimile segmentelor sunt determinate în planul de proiecție Stereo 70 și sunt rotunjite la 1 milimetru.

*** Distanța dintre puncte este formată din segmente cumulate ce sunt mai mici decât valoarea 1 milimetru.

**DATE DESPRE IMOBILUL NR. 4651**

Oficiul de Cadastru și Publicitate Imobiliară MARAMURES
Biroul de Cadastru și Publicitate Imobiliară Dragomiresti

A. Partea I. Descrierea imobilului

TEREN Extravilan

Adresa: Jud. Maramures, Locul numit "Valea Luncii"

Nr. Crt	Nr cadastral Nr. topografic	Suprafața* (mp)	Observații / Referințe
A1	52502	4.673	Sector cadastral:60 Teren neimprejmuit; parte din nr. topografic 3509

B. Partea II. Proprietari și acte

Inscrieri privitoare la dreptul de proprietate și alte drepturi reale		Referințe
4651 / 03/08/2024		
Act Normativ nr. Legea nr. 7, din 13/03/1996 emis de Parlamentul României;		
B1	Intabulare, drept de PROPRIETATE, dobandit prin Lege, cota actuala 1/1 1) NEIDENTIFICAT NEIDENTIFICAT	A1
Act Administrativ nr. Adeverință nr. 3165, din 30/07/2024 emis de Primăria Comunei Strâmtura;		
B2	Se notează posesia faptică în favoarea lui 1) BOROICA FLOREA	A1

C. Partea III. SARCINI .

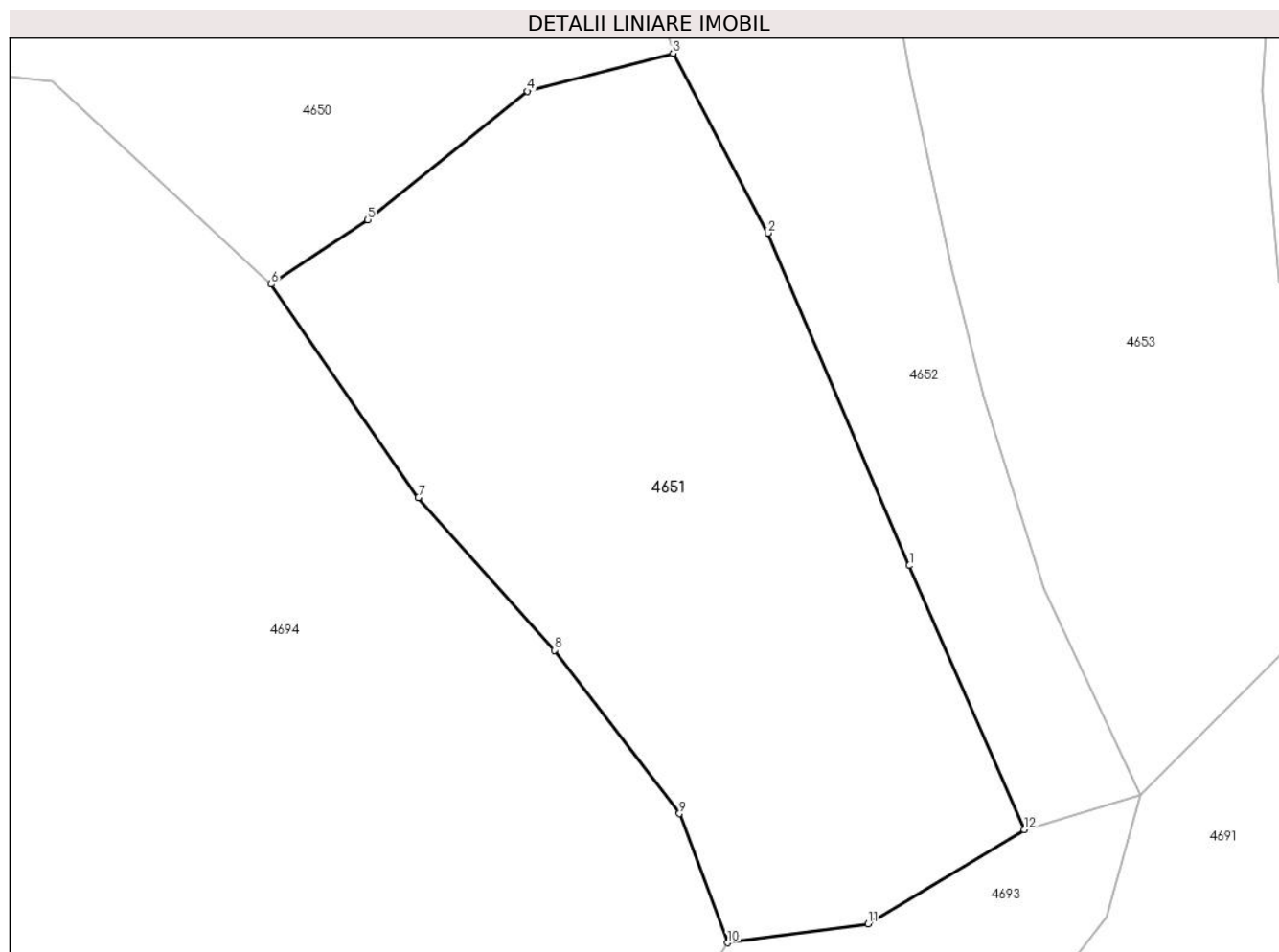
Inscrieri privind dezmembramintele dreptului de proprietate, drepturi reale de garanție și sarcini	Referințe
NU SUNT	

Anexa Nr. 1 La Partea I

Teren

Nr cadastral	Suprafața (mp)*	Observații / Referințe
52502	4.673	parte din nr. topografic 3509

* Suprafața este determinată în planul de proiecție Stereo 70.



Date referitoare la teren

Crt	Categorie folosință	Intravilan	Suprafața (mp)	Tarla	Parcelă	Nr. topo	Observații / Referințe
1	faneata	NU	4.673	-	-	-	Împădurită

Lungime Segmente

1) Valorile lungimilor segmentelor sunt obținute din proiecție în plan.

Punct început	X / Y	Punct sfârșit	X / Y	Lungime segment (** (m)
1	434.951,739 693.397,926	2	434.934,823 693.437,63	43.157
2	434.934,823 693.437,63	3	434.923,493 693.459,105	24.281
3	434.923,493 693.459,105	4	434.906,109 693.454,561	17.968
4	434.906,109 693.454,561	5	434.887,021 693.439,218	24.49
5	434.887,021 693.439,218	6	434.875,465 693.431,527	13.881

Punct început	X / Y	Punct sfârșit	X / Y	Lungime segment (** (m)
6	434.875,465 693.431,527	7	434.893,067 693.406,042	30.973
7	434.893,067 693.406,042	8	434.909,328 693.387,823	24.42
8	434.909,328 693.387,823	9	434.924,255 693.368,315	24.564
9	434.924,255 693.368,315	10	434.930,017 693.352,888	16.468
10	434.930,017 693.352,888	11	434.946,798 693.355,158	16.934
11	434.946,798 693.355,158	12	434.965,466 693.366,417	21.8
12	434.965,466 693.366,417	1	434.951,739 693.397,926	34.369

** Lungimile segmentelor sunt determinate în planul de proiecție Stereo 70 și sunt rotunjite la 1 milimetru.

*** Distanța dintre puncte este formată din segmente cumulate ce sunt mai mici decât valoarea 1 milimetru.

**DATE DESPRE IMOBILUL NR. 4652**

Oficiul de Cadastru și Publicitate Imobiliară MARAMURES
Biroul de Cadastru și Publicitate Imobiliară Dragomiresti

A. Partea I. Descrierea imobilului

TEREN Extravilan

Adresa: Jud. Maramures, Locul numit "Valea Luncii"

Nr. Crt	Nr cadastral Nr. topografic	Suprafața* (mp)	Observații / Referințe
A1	52502	2.735	Sector cadastral:60 Teren neimprejmuit; IE 51282, parte din nr. topografic 3509, 3510

B. Partea II. Proprietari și acte

Inscrieri privitoare la dreptul de proprietate și alte drepturi reale		Referințe
4652 / 03/08/2024		
Act Normativ nr. Legea nr. 7, din 13/03/1996 emis de Parlamentul României;		
B1	Intabulare, drept de PROPRIETATE, dobandit prin Lege, cota actuala 1/1 1) NEIDENTIFICAT NEIDENTIFICAT	A1
Act Administrativ nr. Adeverință nr. 3166, din 30/07/2024 emis de Primăria Comunei Strâmtura;		
B2	Se notează posesia faptică în favoarea lui 1) GULIN FLORINA	A1

C. Partea III. SARCINI .

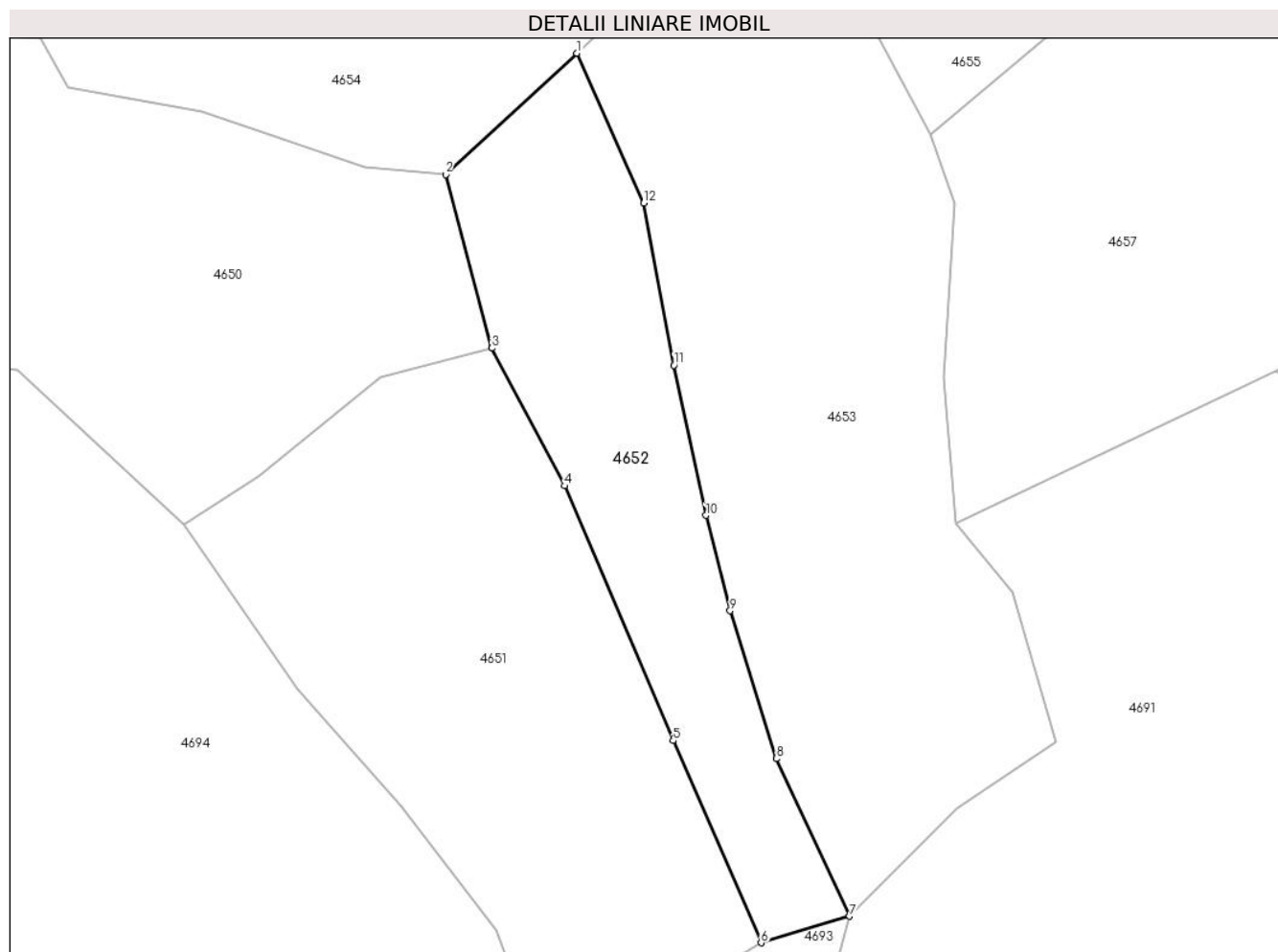
Inscrieri privind dezmembramintele dreptului de proprietate, drepturi reale de garanție și sarcini	Referințe
NU SUNT	

Anexa Nr. 1 La Partea I

Teren

Nr cadastral	Suprafața (mp)*	Observații / Referințe
52502	2.735	IE 51282, parte din nr. topografic 3509, 3510

* Suprafața este determinată în planul de proiecție Stereo 70.



Date referitoare la teren

Crt	Categorie folosință	Intravilan	Suprafața (mp)	Tarla	Parcelă	Nr. topo	Observații / Referințe
1	faneata	NU	2.735	-	-	-	Împădurită

Lungime Segmente

1) Valorile lungimilor segmentelor sunt obținute din proiecție în plan.

Punct început	X / Y	Punct sfârșit	X / Y	Lungime segment (** (m)
1	434.936,755 693.505,077	2	434.916,273 693.486,158	27.883
2	434.916,273 693.486,158	3	434.923,493 693.459,105	28.0
3	434.923,493 693.459,105	4	434.934,823 693.437,63	24.281
4	434.934,823 693.437,63	5	434.951,739 693.397,926	43.157
5	434.951,739 693.397,926	6	434.965,466 693.366,417	34.369

Punct început	X / Y	Punct sfârșit	X / Y	Lungime segment (** (m)
6	434.965,466 693.366,417	7	434.979,282 693.370,557	14.423
7	434.979,282 693.370,557	8	434.967,868 693.395,129	27.094
8	434.967,868 693.395,129	9	434.960,628 693.418,176	24.157
9	434.960,628 693.418,176	10	434.956,859 693.433,035	15.33
10	434.956,859 693.433,035	11	434.951,867 693.456,451	23.942
11	434.951,867 693.456,451	12	434.947,17 693.481,72	25.702
12	434.947,17 693.481,72	1	434.936,755 693.505,077	25.574

** Lungimile segmentelor sunt determinate în planul de proiecție Stereo 70 și sunt rotunjite la 1 milimetru.

*** Distanța dintre puncte este formată din segmente cumulate ce sunt mai mici decât valoarea 1 milimetru.

**DATE DESPRE IMOBILUL NR. 4653**

Oficiul de Cadastru și Publicitate Imobiliară MARAMURES
Biroul de Cadastru și Publicitate Imobiliară Dragomiresti

A. Partea I. Descrierea imobilului

TEREN Extravilan

Adresa: Jud. Maramures, Locul numit "Valea Luncii"

Nr. Crt	Nr cadastral Nr. topografic	Suprafața* (mp)	Observații / Referințe
A1	51282	5.904	Sector cadastral:60 Teren neimprejmuit; parte din nr. topografic 3510

B. Partea II. Proprietari și acte

Inscrieri privitoare la dreptul de proprietate și alte drepturi reale		Referințe
4653 / 03/08/2024		
Act Normativ nr. Legea nr. 7, din 13/03/1996 emis de Parlamentul României;		
B1	Intabulare, drept de PROPRIETATE, dobandit prin Lege, cota actuala 1/1 1) NEIDENTIFICAT NEIDENTIFICAT	A1
Act Administrativ nr. Adeverință nr. 3167, din 30/07/2024 emis de Primăria Comunei Strâmtura;		
B2	Se notează posesia faptică în favoarea lui 1) MINTĂU IOAN	A1

C. Partea III. SARCINI .

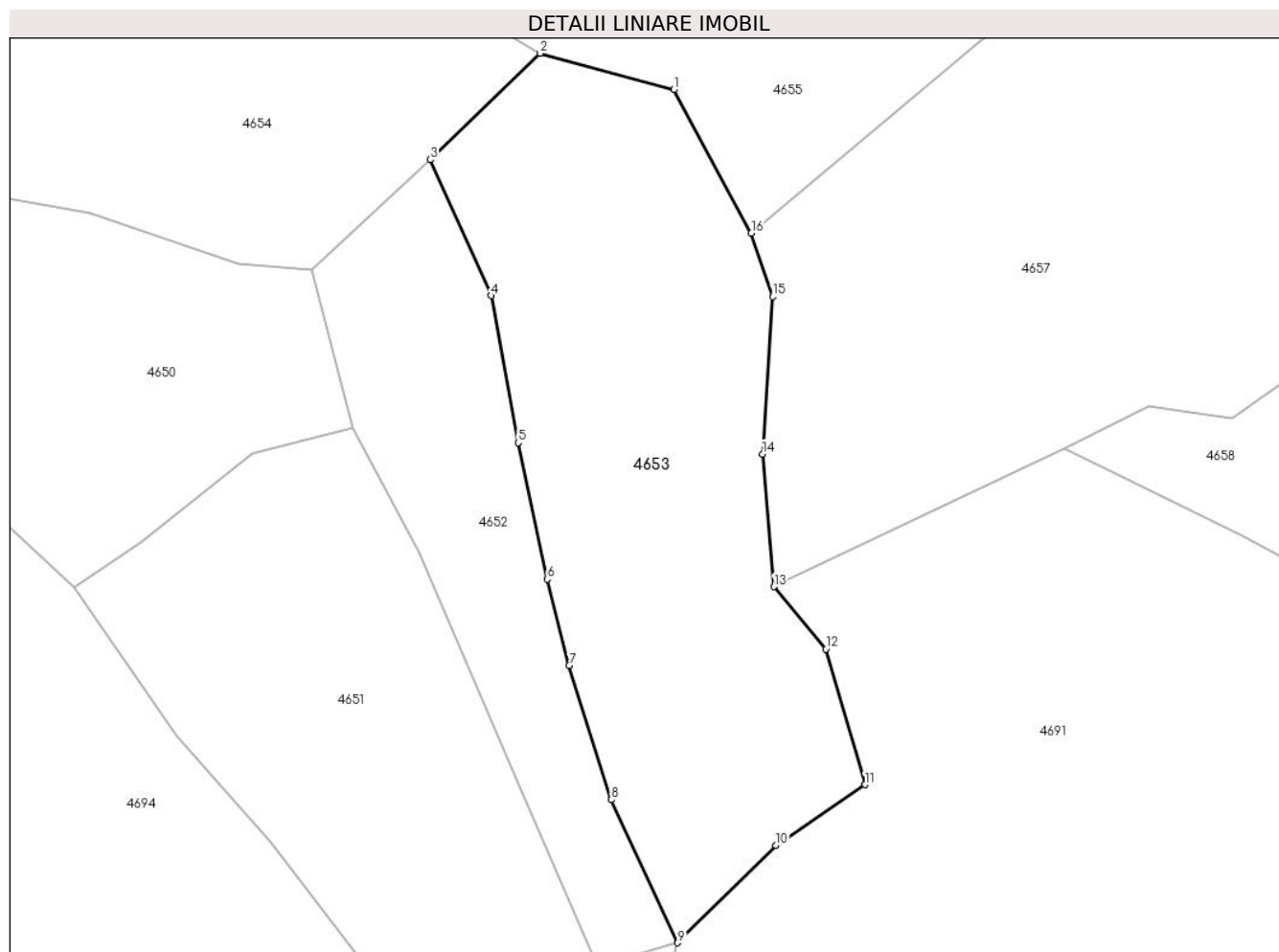
Inscrieri privind dezmembramintele dreptului de proprietate, drepturi reale de garanție și sarcini	Referințe
NU SUNT	

Anexa Nr. 1 La Partea I

Teren

Nr cadastral	Suprafața (mp)*	Observații / Referințe
51282	5.904	parte din nr. topografic 3510

* Suprafața este determinată în planul de proiecție Stereo 70.



Date referitoare la teren

Crt	Categorie folosință	Intra vilan	Suprafața (mp)	Tarla	Parcelă	Nr. topo	Observații / Referințe
1	faneata	NU	5.904	-	-	-	Împădurită

Lungime Segmente

1) Valorile lungimilor segmentelor sunt obținute din proiecție în plan.

Punct început	X / Y	Punct sfârșit	X / Y	Lungime segment (** (m)
1	434.978,659 693.517,172	2	434.955,615 693.523,386	23.867
2	434.955,615 693.523,386	3	434.936,755 693.505,077	26.285
3	434.936,755 693.505,077	4	434.947,17 693.481,72	25.574
4	434.947,17 693.481,72	5	434.951,867 693.456,451	25.702
5	434.951,867 693.456,451	6	434.956,859 693.433,035	23.942

Punct început	X / Y	Punct sfârșit	X / Y	Lungime segment (** (m)
6	434.956,859 693.433,035	7	434.960,628 693.418,176	15.33
7	434.960,628 693.418,176	8	434.967,868 693.395,129	24.157
8	434.967,868 693.395,129	9	434.979,282 693.370,557	27.094
9	434.979,282 693.370,557	10	434.996,123 693.387,292	23.742
10	434.996,123 693.387,292	11	435.011,495 693.397,717	18.574
11	435.011,495 693.397,717	12	435.004,752 693.421,024	24.263
12	435.004,752 693.421,024	13	434.995,87 693.431,733	13.913
13	434.995,87 693.431,733	14	434.993,892 693.454,516	22.869
14	434.993,892 693.454,516	15	434.995,605 693.481,591	27.129
15	434.995,605 693.481,591	16	434.991,94 693.492,467	11.477
16	434.991,94 693.492,467	1	434.978,659 693.517,172	28.049

** Lungimile segmentelor sunt determinate în planul de proiecție Stereo 70 și sunt rotunjite la 1 milimetru.

*** Distanța dintre puncte este formată din segmente cumulate ce sunt mai mici decât valoarea 1 milimetru.

**DATE DESPRE IMOBILUL NR. 4654**

Oficiul de Cadastru și Publicitate Imobiliară MARAMURES
Biroul de Cadastru și Publicitate Imobiliară Dragomiresti

A. Partea I. Descrierea imobilului

TEREN Extravilan

Adresa: Jud. Maramures, Locul numit "Valea Luncii"

Nr. Crt	Nr cadastral Nr. topografic	Suprafața* (mp)	Observații / Referințe
A1	51282	11.768	Sector cadastral:60 Teren neimprejmuit; parte din nr. topografic 3510

B. Partea II. Proprietari și acte

Inscrieri privitoare la dreptul de proprietate și alte drepturi reale		Referințe
4654 / 03/08/2024		
Act Normativ nr. Legea nr. 7, din 13/03/1996 emis de Parlamentul României;		
B1	Intabulare, drept de PROPRIETATE, dobandit prin Lege, cota actuala 1/1 1) NEIDENTIFICAT NEIDENTIFICAT	A1
Act Administrativ nr. Adeverință nr. 3168, din 30/07/2024 emis de Primăria Comunei Strâmtura;		
B2	Se notează posesia faptică în favoarea lui 1) BOROICA IOANA	A1

C. Partea III. SARCINI .

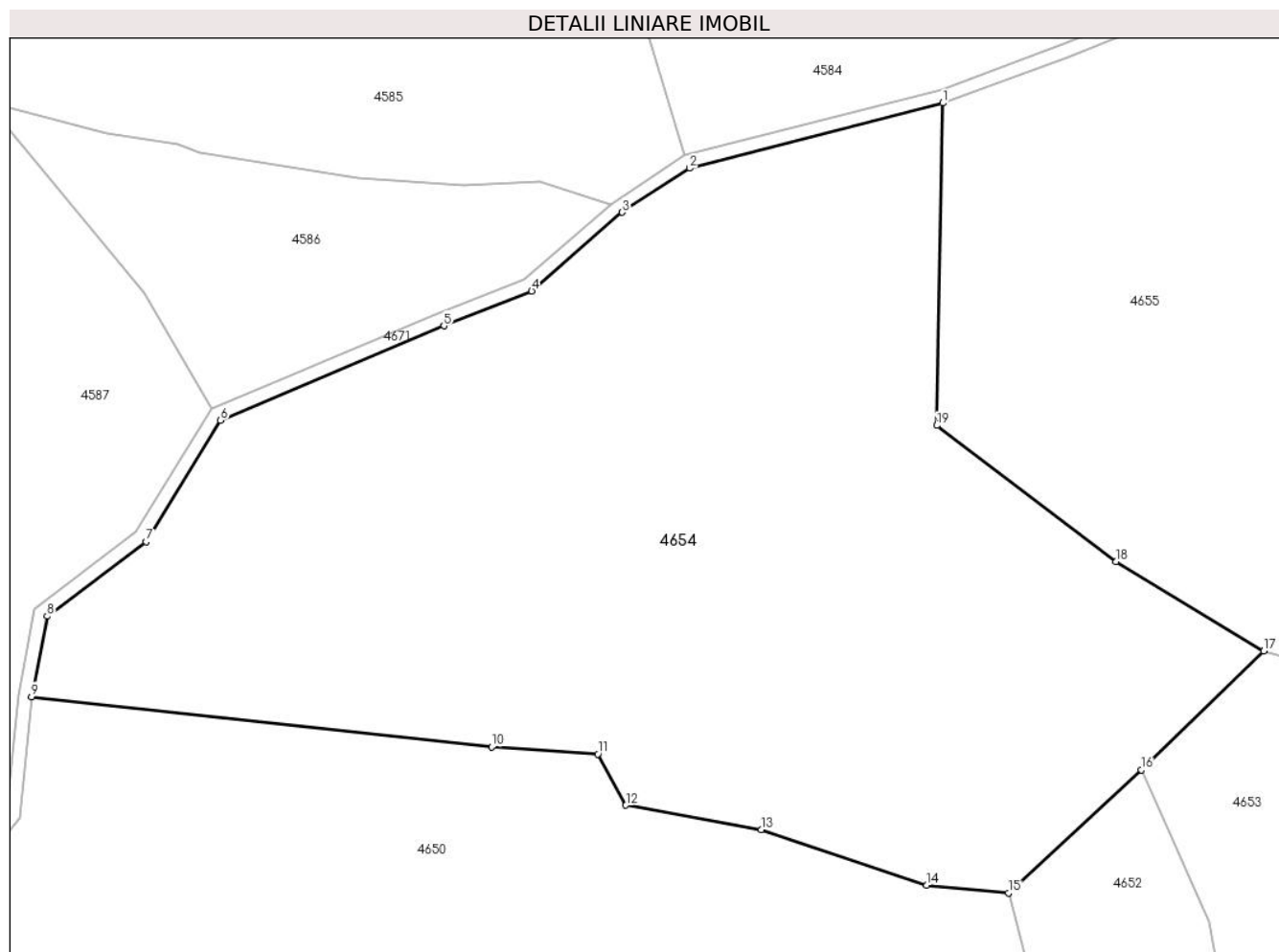
Inscrieri privind dezmembramintele dreptului de proprietate, drepturi reale de garanție și sarcini	Referințe
NU SUNT	

Anexa Nr. 1 La Partea I

Teren

Nr cadastral	Suprafața (mp)*	Observații / Referințe
51282	11.768	parte din nr. topografic 3510

* Suprafața este determinată în planul de proiecție Stereo 70.



Date referitoare la teren

Crt	Categorie folosință	Intravilan	Suprafața (mp)	Tarla	Parcelă	Nr. topo	Observații / Referințe
1	faneata	NU	11.768	-	-	-	Împădurită

Lungime Segmente

1) Valorile lungimilor segmentelor sunt obținute din proiecție în plan.

Punct început	X / Y	Punct sfârșit	X / Y	Lungime segment (** (m)
1	434.906,164 693.607,74	2	434.867,183 693.597,712	40.25
2	434.867,183 693.597,712	3	434.856,795 693.590,921	12.411
3	434.856,795 693.590,921	4	434.842,841 693.578,816	18.473
4	434.842,841 693.578,816	5	434.829,326 693.573,448	14.542
5	434.829,326 693.573,448	6	434.794,921 693.558,895	37.356

Punct început	X / Y	Punct sfârșit	X / Y	Lungime segment (** (m)
6	434.794,921 693.558,895	7	434.783,471 693.540,244	21.885
7	434.783,471 693.540,244	8	434.768,184 693.528,755	19.123
8	434.768,184 693.528,755	9	434.765,81 693.516,367	12.613
9	434.765,81 693.516,367	10	434.836,666 693.508,61	71.279
10	434.836,666 693.508,61	11	434.853,034 693.507,54	16.403
11	434.853,034 693.507,54	12	434.857,347 693.499,669	8.975
12	434.857,347 693.499,669	13	434.878,231 693.495,889	21.223
13	434.878,231 693.495,889	14	434.903,699 693.487,316	26.872
14	434.903,699 693.487,316	15	434.916,273 693.486,158	12.627
15	434.916,273 693.486,158	16	434.936,755 693.505,077	27.883
16	434.936,755 693.505,077	17	434.955,615 693.523,386	26.285
17	434.955,615 693.523,386	18	434.932,864 693.537,169	26.6
18	434.932,864 693.537,169	19	434.905,284 693.558,123	34.637
19	434.905,284 693.558,123	1	434.906,164 693.607,74	49.625

** Lungimile segmentelor sunt determinate în planul de proiecție Stereo 70 și sunt rotunjite la 1 milimetru.

*** Distanța dintre puncte este formată din segmente cumulate ce sunt mai mici decât valoarea 1 milimetru.

**DATE DESPRE IMOBILUL NR. 4655**

Oficiul de Cadastru și Publicitate Imobiliară MARAMURES
Biroul de Cadastru și Publicitate Imobiliară Dragomirești

A. Partea I. Descrierea imobilului

TEREN Extravilan

Nr. CF vechi:4082, 4083
Nr. topografic:3511, 3512

Adresa: Jud. Maramures, Locul numit "Valea Luncii"

Nr. Crt	Nr cadastral Nr. topografic	Suprafața* (mp)	Observații / Referințe
A1		12.077	Sector cadastral:60 Teren neimprejmuit;

B. Partea II. Proprietari și acte

Inscrieri privitoare la dreptul de proprietate și alte drepturi reale		Referințe
4655 / 03/08/2024		
Act Normativ nr. Legea nr. 7, din 13/03/1996 emis de Parlamentul României;		
B1	Intabulare, drept de PROPRIETATE, dobândit prin Lege, cota actuala 1/1 1) NEIDENTIFICAT NEIDENTIFICAT	A1
Act Administrativ nr. Adeverință nr. 3169, din 30/07/2024 emis de Primăria Comunei Strâmtura;		
B2	Se notează posesia faptică în favoarea lui 1) CORDIȘ VASILE , cotă nedeterminată 2) ULICI MĂRIE , cotă nedeterminată	A1

C. Partea III. SARCINI .

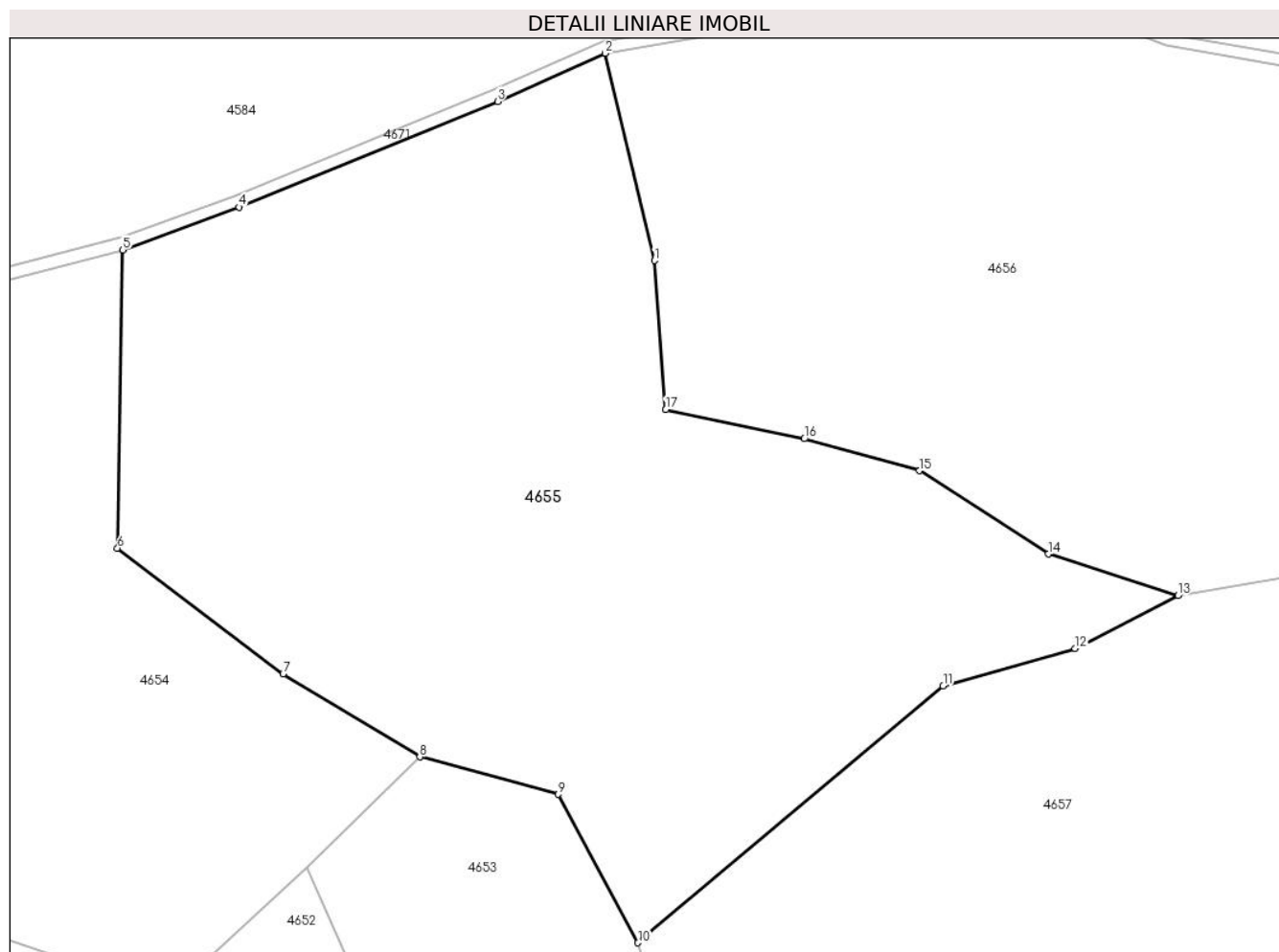
Inscrieri privind dezmembramintele dreptului de proprietate, drepturi reale de garanție și sarcini	Referințe
NU SUNT	

Anexa Nr. 1 La Partea I

Teren

Nr cadastral	Suprafața (mp)*	Observații / Referințe
	12.077	

* Suprafața este determinată în planul de proiecție Stereo 70.



Date referitoare la teren

Crt	Categorie folosință	Intravilan	Suprafața (mp)	Tarla	Parcelă	Nr. topo	Observații / Referințe
1	faneata	NU	12.077	-	-	-	Împădurită

Lungime Segmente

1) Valorile lungimilor segmentelor sunt obținute din proiecție în plan.

Punct început	X / Y	Punct sfârșit	X / Y	Lungime segment (** (m)
1	434.994,678 693.605,961	2	434.986,505 693.640,454	35.448
2	434.986,505 693.640,454	3	434.968,576 693.632,421	19.646
3	434.968,576 693.632,421	4	434.925,524 693.614,844	46.502
4	434.925,524 693.614,844	5	434.906,164 693.607,74	20.622
5	434.906,164 693.607,74	6	434.905,284 693.558,123	49.625

Punct început	X / Y	Punct sfârșit	X / Y	Lungime segment (** (m)
6	434.905,284 693.558,123	7	434.932,864 693.537,169	34.637
7	434.932,864 693.537,169	8	434.955,615 693.523,386	26.6
8	434.955,615 693.523,386	9	434.978,659 693.517,172	23.867
9	434.978,659 693.517,172	10	434.991,94 693.492,467	28.049
10	434.991,94 693.492,467	11	435.042,755 693.535,213	66.403
11	435.042,755 693.535,213	12	435.064,725 693.541,432	22.833
12	435.064,725 693.541,432	13	435.081,835 693.550,222	19.236
13	435.081,835 693.550,222	14	435.060,231 693.557,134	22.683
14	435.060,231 693.557,134	15	435.038,788 693.570,986	25.528
15	435.038,788 693.570,986	16	435.019,627 693.576,31	19.887
16	435.019,627 693.576,31	17	434.996,567 693.581,158	23.564
17	434.996,567 693.581,158	1	434.994,678 693.605,961	24.875

** Lungimile segmentelor sunt determinate în planul de proiecție Stereo 70 și sunt rotunjite la 1 milimetru.

*** Distanța dintre puncte este formată din segmente cumulate ce sunt mai mici decât valoarea 1 milimetru.

**DATE DESPRE IMOBILUL NR. 4656**

Oficiul de Cadastru și Publicitate Imobiliară MARAMURES
Biroul de Cadastru și Publicitate Imobiliară Dragomiresti

A. Partea I. Descrierea imobilului

TEREN Extravilan

Nr. CF vechi:4011, 3959, 564

Nr. topografic:3513, 3514

Adresa: Jud. Maramures, Locul numit "Valea Luncii"

Nr. Crt	Nr cadastral Nr. topografic	Suprafața* (mp)	Observații / Referințe
A1		15.536	Sector cadastral:60 Teren neimprejmuit; parte din nr. topografic 3849

B. Partea II. Proprietari și acte

Inscrieri privitoare la dreptul de proprietate și alte drepturi reale	Referințe
4656 / 03/08/2024	
Act Normativ nr. Legea nr. 7, din 13/03/1996 emis de Parlamentul României;	
B1	A1
Intabulare, drept de PROPRIETATE, dobandit prin Lege, cota actuala 1/1	
1) NEIDENTIFICAT NEIDENTIFICAT	
Act Administrativ nr. Adeverință nr. 3170, din 30/07/2024 emis de Primăria Comunei Strâmtura;	
B2	A1
Se notează posesia faptică în favoarea lui	
1) BLEDEA GHEORGHE	

C. Partea III. SARCINI .

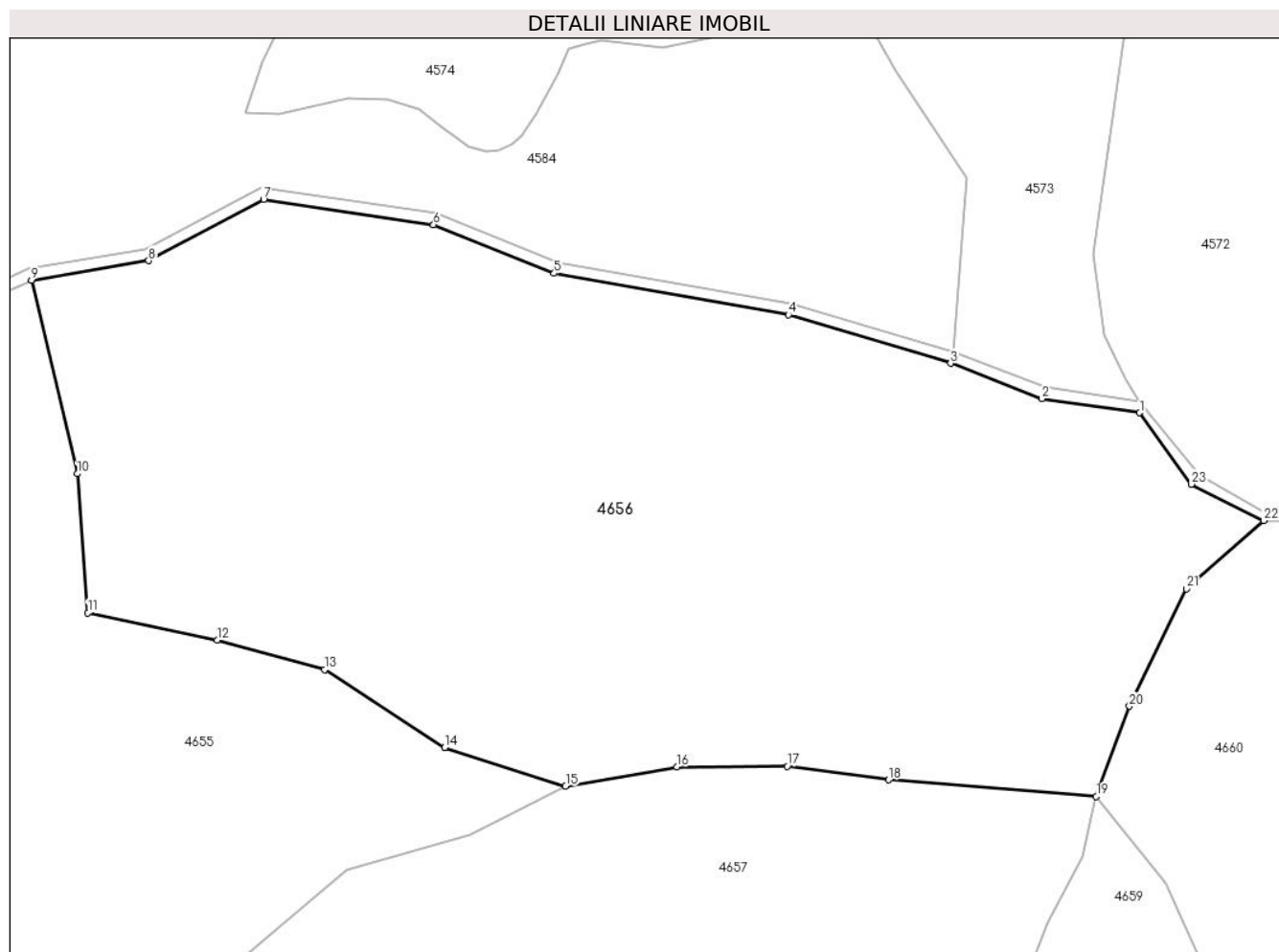
Inscrieri privind dezmembramintele dreptului de proprietate, drepturi reale de garanție și sarcini	Referințe
NU SUNT	

Anexa Nr. 1 La Partea I

Teren

Nr cadastral	Suprafața (mp)*	Observații / Referințe
	15.536	parte din nr. topografic 3849

* Suprafața este determinată în planul de proiecție Stereo 70.



Date referitoare la teren

Crt	Categorie folosință	Intra vilan	Suprafața (mp)	Tarla	Parcelă	Nr. topo	Observații / Referințe
1	faneata	NU	15.536	-	-	-	Împădurită

Lungime Segmente

1) Valorile lungimilor segmentelor sunt obținute din proiecție în plan.

Punct început	X / Y	Punct sfârșit	X / Y	Lungime segment (** (m)
1	435.184,33 693.616,84	2	435.166,848 693.619,355	17.662
3	435.150,571 693.625,656	4	435.121,607 693.634,318	30.231
5	435.079,792 693.641,699	6	435.058,256 693.650,381	23.22
7	435.027,906 693.654,885	8	435.007,394 693.643,981	23.23
9	434.986,505 693.640,454	10	434.994,678 693.605,961	35.448

Punct început	X / Y	Punct sfârșit	X / Y	Lungime segment (** (m)
2	435.166,848 693.619,355	3	435.150,571 693.625,656	17.454
4	435.121,607 693.634,318	5	435.079,792 693.641,699	42.461
6	435.058,256 693.650,381	7	435.027,906 693.654,885	30.682
8	435.007,394 693.643,981	9	434.986,505 693.640,454	21.185
10	434.994,678 693.605,961	11	434.996,567 693.581,158	24.875

Punct început	X / Y	Punct sfârșit	X / Y	Lungime segment (** (m)
11	434.996,567 693.581,158	12	435.019,627 693.576,31	23.564
13	435.038,788 693.570,986	14	435.060,231 693.557,134	25.528
15	435.081,835 693.550,222	16	435.101,693 693.553,661	20.154
17	435.121,404 693.553,792	18	435.139,52 693.551,355	18.279
19	435.176,571 693.548,374	20	435.182,49 693.564,484	17.163
21	435.192,682 693.585,403	22	435.206,476 693.597,591	18.407
23	435.193,56 693.604,095	1	435.184,33 693.616,84	15.736

Punct început	X / Y	Punct sfârșit	X / Y	Lungime segment (** (m)
12	435.019,627 693.576,31	13	435.038,788 693.570,986	19.887
14	435.060,231 693.557,134	15	435.081,835 693.550,222	22.683
16	435.101,693 693.553,661	17	435.121,404 693.553,792	19.711
18	435.139,52 693.551,355	19	435.176,571 693.548,374	37.171
20	435.182,49 693.564,484	21	435.192,682 693.585,403	23.27
22	435.206,476 693.597,591	23	435.193,56 693.604,095	14.461

** Lungimile segmentelor sunt determinate în planul de proiecție Stereo 70 și sunt rotunjite la 1 milimetru.

*** Distanța dintre puncte este formată din segmente cumulate ce sunt mai mici decât valoarea 1 milimetru.

**DATE DESPRE IMOBILUL NR. 4657**

Oficiul de Cadastru și Publicitate Imobiliară MARAMURES
Biroul de Cadastru și Publicitate Imobiliară Dragomiresti

A. Partea I. Descrierea imobilului

TEREN Extravilan

Nr. CF vechi:1115, 564

Nr. topografic:3515

Adresa: Jud. Maramures, Locul numit "Valea Luncii"

Nr. Crt	Nr cadastral Nr. topografic	Suprafața* (mp)	Observații / Referințe
A1		12.478	Sector cadastral:60 Teren neimprejmuit; parte din nr. topografic 3849

B. Partea II. Proprietari și acte

Inscrieri privitoare la dreptul de proprietate și alte drepturi reale	Referințe
4657 / 03/08/2024	
Act Normativ nr. Legea nr. 7, din 13/03/1996 emis de Parlamentul României;	
B1	A1
Intabulare, drept de PROPRIETATE, dobandit prin Lege, cota actuala 1/1 1) NEIDENTIFICAT NEIDENTIFICAT	
Act Administrativ nr. Adeverință nr. 3171, din 30/07/2024 emis de Primăria Comunei Strâmtura;	
B2	A1
Se notează posesia faptică în favoarea lui 1) MORAR ROZALIA	

C. Partea III. SARCINI .

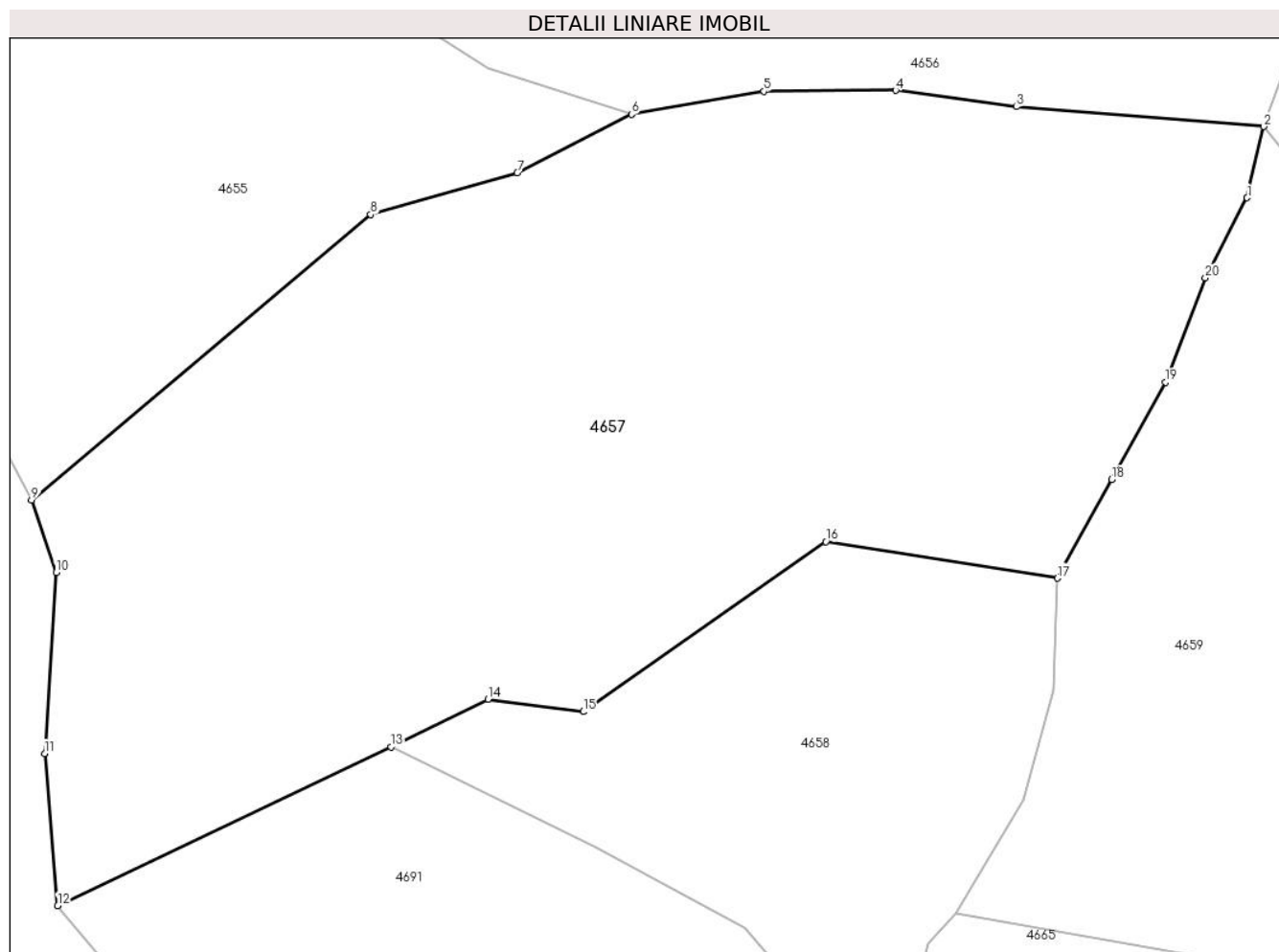
Inscrieri privind dezmembramintele dreptului de proprietate, drepturi reale de garanție și sarcini	Referințe
NU SUNT	

Anexa Nr. 1 La Partea I

Teren

Nr cadastral	Suprafața (mp)*	Observații / Referințe
	12.478	parte din nr. topografic 3849

* Suprafața este determinată în planul de proiecție Stereo 70.



Date referitoare la teren

Crt	Categorie folosință	Intravilan	Suprafața (mp)	Tarla	Parcelă	Nr. topo	Observații / Referințe
1	faneata	NU	12.478	-	-	-	Împădurită

Lungime Segmente

1) Valorile lungimilor segmentelor sunt obținute din proiecție în plan.

Punct început	X / Y	Punct sfârșit	X / Y	Lungime segment (** (m)
1	435.174,079 693.537,717	2	435.176,571 693.548,374	10.944
2	435.176,571 693.548,374	3	435.139,52 693.551,355	37.171
3	435.139,52 693.551,355	4	435.121,404 693.553,792	18.279
4	435.121,404 693.553,792	5	435.101,693 693.553,661	19.711
5	435.101,693 693.553,661	6	435.081,835 693.550,222	20.154

Punct început	X / Y	Punct sfârșit	X / Y	Lungime segment (** (m)
6	435.081,835 693.550,222	7	435.064,725 693.541,432	19.236
7	435.064,725 693.541,432	8	435.042,755 693.535,213	22.833
8	435.042,755 693.535,213	9	434.991,94 693.492,467	66.403
9	434.991,94 693.492,467	10	434.995,605 693.481,591	11.477
10	434.995,605 693.481,591	11	434.993,892 693.454,516	27.129
11	434.993,892 693.454,516	12	434.995,87 693.431,733	22.869
12	434.995,87 693.431,733	13	435.045,797 693.455,507	55.298
13	435.045,797 693.455,507	14	435.060,336 693.462,651	16.199
14	435.060,336 693.462,651	15	435.074,592 693.460,766	14.38
15	435.074,592 693.460,766	16	435.110,965 693.486,224	44.397
16	435.110,965 693.486,224	17	435.145,682 693.480,756	35.145
17	435.145,682 693.480,756	18	435.153,776 693.495,534	16.849
18	435.153,776 693.495,534	19	435.161,861 693.510,11	16.668
19	435.161,861 693.510,11	20	435.167,815 693.525,751	16.736
20	435.167,815 693.525,751	1	435.174,079 693.537,717	13.506

** Lungimile segmentelor sunt determinate în planul de proiecție Stereo 70 și sunt rotunjite la 1 milimetru.

*** Distanța dintre puncte este formată din segmente cumulate ce sunt mai mici decât valoarea 1 milimetru.

**DATE DESPRE IMOBILUL NR. 4658**

Oficiul de Cadastru și Publicitate Imobiliară MARAMURES
Biroul de Cadastru și Publicitate Imobiliară Dragomiresti

A. Partea I. Descrierea imobilului

TEREN Extravilan

Adresa: Jud. Maramures, Locul numit "Valea Luncii"

Nr. Crt	Nr cadastral Nr. topografic	Suprafața* (mp)	Observații / Referințe
A1	50794	3.803	Sector cadastral:60 Teren neimprejmuit; parte din nr. topografic 3516

B. Partea II. Proprietari și acte

Inscrieri privitoare la dreptul de proprietate și alte drepturi reale		Referințe
4658 / 03/08/2024		
Act Normativ nr. Legea nr. 7, din 13/03/1996 emis de Parlamentul României;		
B1	Intabulare, drept de PROPRIETATE, dobandit prin Lege, cota actuala 1/1 1) NEIDENTIFICAT NEIDENTIFICAT	A1
Act Administrativ nr. Adeverință nr. 3172, din 30/07/2024 emis de Primăria Comunei Strâmtura;		
B2	Se notează posesia faptică în favoarea lui 1) ARDELEAN VASILE	A1

C. Partea III. SARCINI .

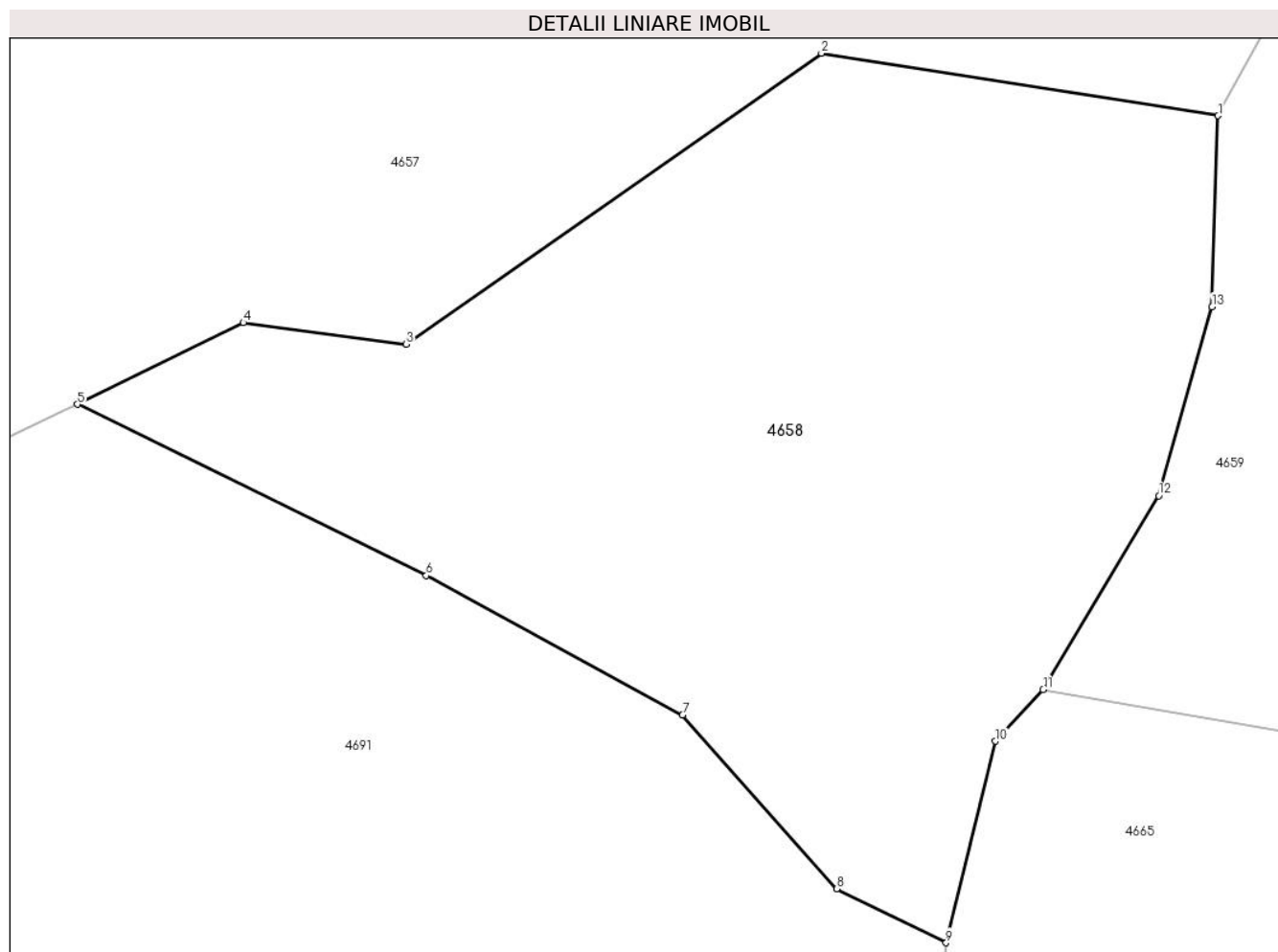
Inscrieri privind dezmembramintele dreptului de proprietate, drepturi reale de garanție și sarcini	Referințe
NU SUNT	

Anexa Nr. 1 La Partea I

Teren

Nr cadastral	Suprafața (mp)*	Observații / Referințe
50794	3.803	parte din nr. topografic 3516

* Suprafața este determinată în planul de proiecție Stereo 70.



Date referitoare la teren

Crt	Categorie folosință	Intravilan	Suprafața (mp)	Tarla	Parcelă	Nr. topo	Observații / Referințe
1	faneata	NU	3.803	-	-	-	Împădurită

Lungime Segmente

1) Valorile lungimilor segmentelor sunt obținute din proiecție în plan.

Punct început	X / Y	Punct sfârșit	X / Y	Lungime segment (** (m)
1	435.145,682 693.480,756	2	435.110,965 693.486,224	35.145
2	435.110,965 693.486,224	3	435.074,592 693.460,766	44.397
3	435.074,592 693.460,766	4	435.060,336 693.462,651	14.38
4	435.060,336 693.462,651	5	435.045,797 693.455,507	16.199
5	435.045,797 693.455,507	6	435.076,359 693.440,521	34.038

Punct început	X / Y	Punct sfârșit	X / Y	Lungime segment (** (m)
6	435.076,359 693.440,521	7	435.098,788 693.428,324	25.531
7	435.098,788 693.428,324	8	435.112,275 693.413,109	20.332
8	435.112,275 693.413,109	9	435.121,877 693.408,393	10.698
9	435.121,877 693.408,393	10	435.126,204 693.426,036	18.166
10	435.126,204 693.426,036	11	435.130,375 693.430,546	6.143
11	435.130,375 693.430,546	12	435.140,494 693.447,507	19.75
12	435.140,494 693.447,507	13	435.145,158 693.464,043	17.181
13	435.145,158 693.464,043	1	435.145,682 693.480,756	16.721

** Lungimile segmentelor sunt determinate în planul de proiecție Stereo 70 și sunt rotunjite la 1 milimetru.

*** Distanța dintre puncte este formată din segmente cumulate ce sunt mai mici decât valoarea 1 milimetru.

**DATE DESPRE IMOBILUL NR. 4659**

Oficiul de Cadastru și Publicitate Imobiliară MARAMURES
Biroul de Cadastru și Publicitate Imobiliară Dragomiresti

A. Partea I. Descrierea imobilului

TEREN Extravilan

Adresa: Jud. Maramures, Locul numit "Valea Luncii"

Nr. Crt	Nr cadastral Nr. topografic	Suprafața* (mp)	Observații / Referințe
A1	50794	6.967	Sector cadastral:60 Teren neimprejmuit; parte din nr. topografic 3516

B. Partea II. Proprietari și acte

Inscrieri privitoare la dreptul de proprietate și alte drepturi reale		Referințe
4659 / 03/08/2024		
Act Normativ nr. Legea nr. 7, din 13/03/1996 emis de Parlamentul României;		
B1	Intabulare, drept de PROPRIETATE, dobandit prin Lege, cota actuala 1/1 1) NEIDENTIFICAT NEIDENTIFICAT	A1
Act Administrativ nr. Adeverință nr. 3173, din 30/07/2024 emis de Primăria Comunei Strâmtura;		
B2	Se notează posesia faptică în favoarea lui 1) ILIEȘ DORIN-NICOLAE	A1

C. Partea III. SARCINI .

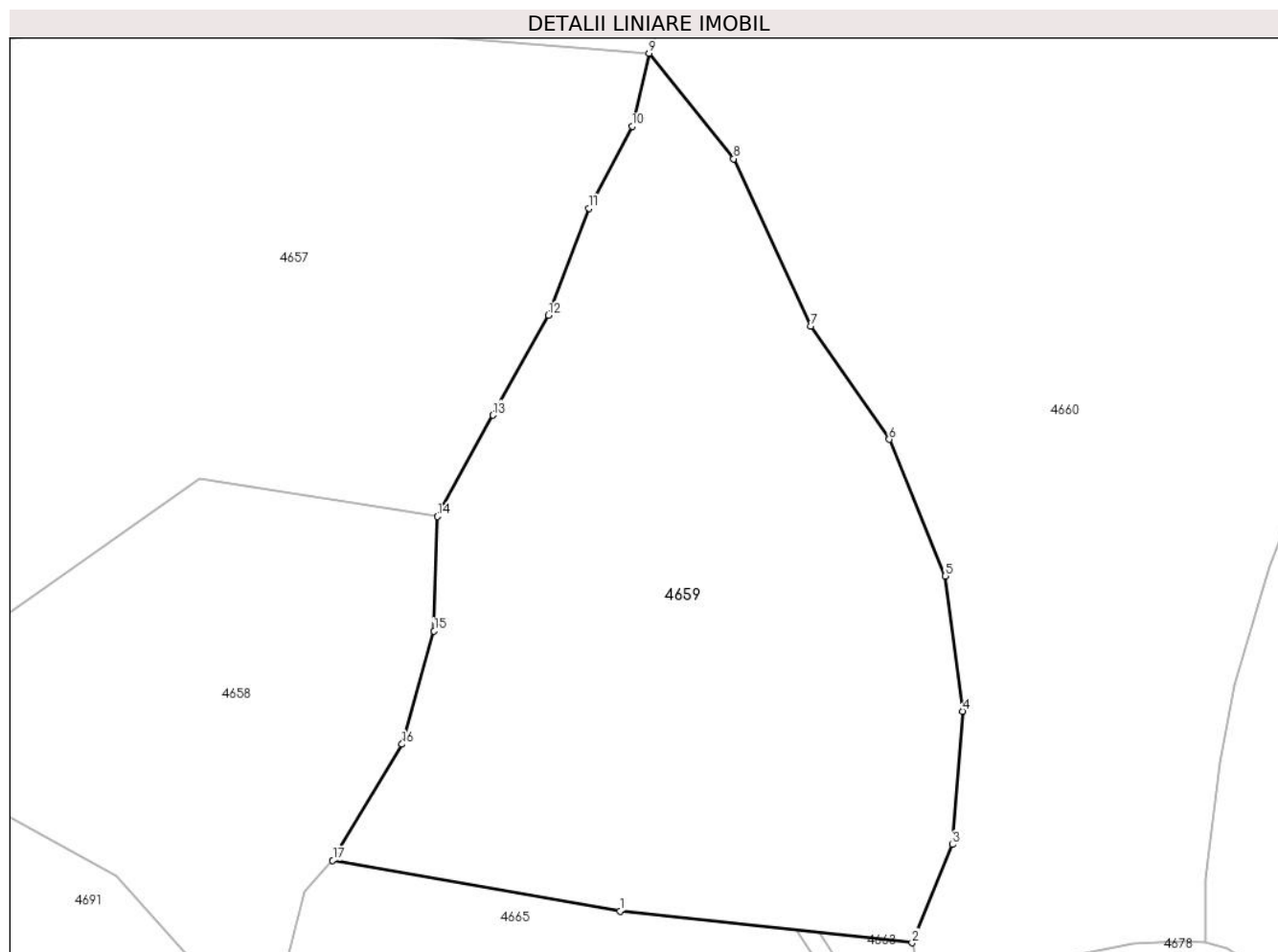
Inscrieri privind dezmembramintele dreptului de proprietate, drepturi reale de garanție și sarcini	Referințe
NU SUNT	

Anexa Nr. 1 La Partea I

Teren

Nr cadastral	Suprafața (mp)*	Observații / Referințe
50794	6.967	parte din nr. topografic 3516

* Suprafața este determinată în planul de proiecție Stereo 70.



Date referitoare la teren

Crt	Categorie folosință	Intravilan	Suprafața (mp)	Tarla	Parcelă	Nr. topo	Observații / Referințe
1	faneata	NU	6.967	-	-	-	Împădurită

Lungime Segmente

1) Valorile lungimilor segmentelor sunt obținute din proiecție în plan.

Punct început	X / Y	Punct sfârșit	X / Y	Lungime segment (** (m)
1	435.172,324 693.423,156	2	435.215,002 693.418,521	42.929
2	435.215,002 693.418,521	3	435.220,86 693.432,867	15.496
3	435.220,86 693.432,867	4	435.222,356 693.452,327	19.517
4	435.222,356 693.452,327	5	435.219,829 693.472,067	19.901
5	435.219,829 693.472,067	6	435.211,665 693.491,998	21.538

Punct început	X / Y	Punct sfârșit	X / Y	Lungime segment (** (m)
6	435.211,665 693.491,998	7	435.200,179 693.508,525	20.126
7	435.200,179 693.508,525	8	435.188,93 693.532,964	26.904
8	435.188,93 693.532,964	9	435.176,571 693.548,374	19.754
9	435.176,571 693.548,374	10	435.174,079 693.537,717	10.944
10	435.174,079 693.537,717	11	435.167,815 693.525,751	13.506
11	435.167,815 693.525,751	12	435.161,861 693.510,11	16.736
12	435.161,861 693.510,11	13	435.153,776 693.495,534	16.668
13	435.153,776 693.495,534	14	435.145,682 693.480,756	16.849
14	435.145,682 693.480,756	15	435.145,158 693.464,043	16.721
15	435.145,158 693.464,043	16	435.140,494 693.447,507	17.181
16	435.140,494 693.447,507	17	435.130,375 693.430,546	19.75
17	435.130,375 693.430,546	1	435.172,324 693.423,156	42.595

** Lungimile segmentelor sunt determinate în planul de proiecție Stereo 70 și sunt rotunjite la 1 milimetru.

*** Distanța dintre puncte este formată din segmente cumulate ce sunt mai mici decât valoarea 1 milimetru.

**DATE DESPRE IMOBILUL NR. 4660**

Oficiul de Cadastru și Publicitate Imobiliară MARAMURES
Biroul de Cadastru și Publicitate Imobiliară Dragomiresti

A. Partea I. Descrierea imobilului

TEREN Extravilan

Nr. CF vechi:343, 3880

Adresa: Jud. Maramures, Locul numit "Valea Luncii"

Nr. Crt	Nr cadastral Nr. topografic	Suprafața* (mp)	Observații / Referințe
A1		14.413	Sector cadastral:60 Teren neimprejmuit; parte din nr. topografic 3537, 3538

B. Partea II. Proprietari și acte

Inscrieri privitoare la dreptul de proprietate și alte drepturi reale		Referințe
4660 / 03/08/2024		
Act Normativ nr. Legea nr. 7, din 13/03/1996 emis de Parlamentul României;		
B1	Intabulare, drept de PROPRIETATE, dobandit prin Lege, cota actuala 1/1 1) NEIDENTIFICAT NEIDENTIFICAT	A1
Act Administrativ nr. Adeverință nr. 3174, din 30/07/2024 emis de Primăria Comunei Strâmtura;		
B2	Se notează posesia faptică în favoarea lui 1) IAGAR VASILE	A1

C. Partea III. SARCINI .

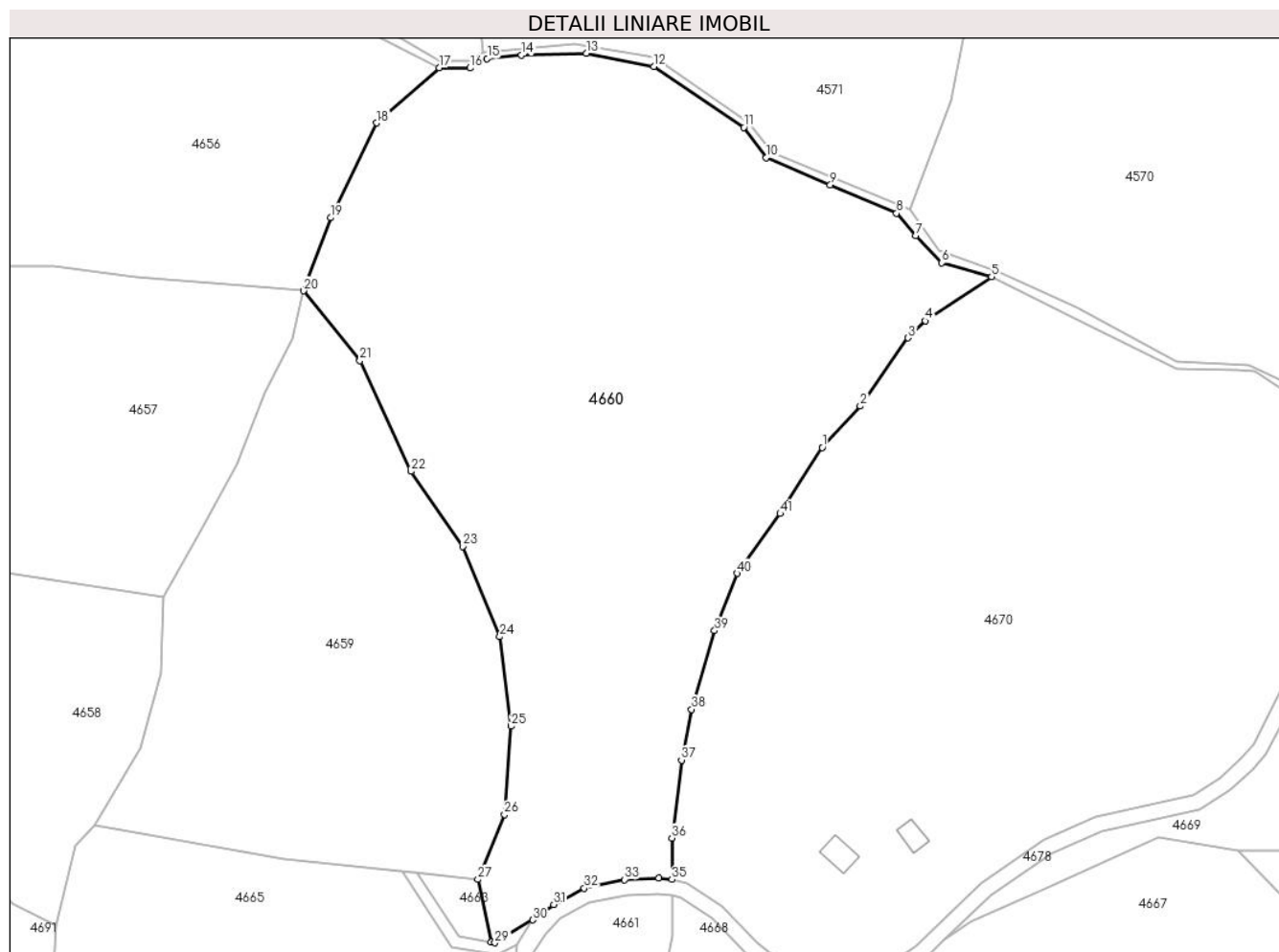
Inscrieri privind dezmembramintele dreptului de proprietate, drepturi reale de garanție și sarcini	Referințe
NU SUNT	

Anexa Nr. 1 La Partea I

Teren

Nr cadastral	Suprafața (mp)*	Observații / Referințe
	14.413	parte din nr. topografic 3537, 3538

* Suprafața este determinată în planul de proiecție Stereo 70.



Date referitoare la teren

Crt	Categorie folosință	Intravilan	Suprafața (mp)	Tarla	Parcelă	Nr. topo	Observații / Referințe
1	faneata	NU	14.413	-	-	-	Împădurită

Lungime Segmente

1) Valorile lungimilor segmentelor sunt obținute din proiecție în plan.

Punct început	X / Y	Punct sfârșit	X / Y	Lungime segment	Punct început	X / Y	Punct sfârșit	X / Y	Lungime segment	Punct început	X / Y	Punct sfârșit	X / Y	Lungime segment
1	435.290,999 693.513,809	2	435.299,398 693.522,931	12.4	2	435.299,398 693.522,931	3	435.309,987 693.537,994	18.413	3	435.309,987 693.537,994	4	435.313,725 693.541,746	5.296
4	435.313,725 693.541,746	5	435.328,379 693.551,481	17.593	5	435.328,379 693.551,481	6	435.317,404 693.554,548	11.395	6	435.317,404 693.554,548	7	435.311,62 693.560,549	8.335
7	435.311,62 693.560,549	8	435.307,421 693.565,489	6.483	8	435.307,421 693.565,489	9	435.292,792 693.571,783	15.926	9	435.292,792 693.571,783	10	435.278,614 693.577,723	15.372
10	435.278,614 693.577,723	11	435.273,68 693.584,396	8.299	11	435.273,68 693.584,396	12	435.253,82 693.597,863	23.995	12	435.253,82 693.597,863	13	435.238,941 693.600,776	15.161
13	435.238,941 693.600,776	14	435.224,628 693.600,341	14.32	14	435.224,628 693.600,341	15	435.217,037 693.599,558	7.631	15	435.217,037 693.599,558	16	435.213,252 693.597,515	4.301
16	435.213,252 693.597,515	17	435.206,476 693.597,591	6.776	17	435.206,476 693.597,591	18	435.192,682 693.585,403	18.407	18	435.192,682 693.585,403	19	435.182,49 693.564,484	23.27

Punct început	X / Y	Punct sfârșit	X / Y	Lungime segment	Punct început	X / Y	Punct sfârșit	X / Y	Lungime segment	Punct început	X / Y	Punct sfârșit	X / Y	Lungime segment
19	435.182,49 693.564,484	20	435.176,571 693.548,374	17.163	20	435.176,571 693.548,374	21	435.188,93 693.532,964	19.754	21	435.188,93 693.532,964	22	435.200,179 693.508,525	26.904
22	435.200,179 693.508,525	23	435.211,665 693.491,998	20.126	23	435.211,665 693.491,998	24	435.219,829 693.472,067	21.538	24	435.219,829 693.472,067	25	435.222,356 693.452,327	19.901
25	435.222,356 693.452,327	26	435.220,86 693.432,867	19.517	26	435.220,86 693.432,867	27	435.215,002 693.418,521	15.496	27	435.215,002 693.418,521	28	435.217,928 693.404,699	14.128
28	435.217,928 693.404,699	29	435.218,784 693.404,554	0.868	29	435.218,784 693.404,554	30	435.227,087 693.409,595	9.713	30	435.227,087 693.409,595	31	435.231,734 693.412,985	5.752
31	435.231,734 693.412,985	32	435.238,486 693.416,579	7.649	32	435.238,486 693.416,579	33	435.247,369 693.418,487	9.086	33	435.247,369 693.418,487	34	435.254,937 693.418,772	7.573
34	435.254,937 693.418,772	35	435.257,829 693.418,518	2.903	35	435.257,829 693.418,518	36	435.257,818 693.427,681	9.163	36	435.257,818 693.427,681	37	435.259,944 693.444,843	17.293
37	435.259,944 693.444,843	38	435.262,151 693.456,04	11.412	38	435.262,151 693.456,04	39	435.267,249 693.473,397	18.09	39	435.267,249 693.473,397	40	435.272,186 693.486,044	13.576
40	435.272,186 693.486,044	41	435.281,752 693.499,205	16.27	41	435.281,752 693.499,205	1	435.290,999 693.513,809	17.285					

** Lungimile segmentelor sunt determinate în planul de proiecție Stereo 70 și sunt rotunjite la 1 milimetru.

*** Distanța dintre puncte este formată din segmente cumulate ce sunt mai mici decât valoarea 1 milimetru.

**DATE DESPRE IMOBILUL NR. 4661**

Oficiul de Cadastru și Publicitate Imobiliară MARAMURES
Biroul de Cadastru și Publicitate Imobiliară Dragomiresti

A. Partea I. Descrierea imobilului

TEREN Extravilan

Nr. CF vechi:343

Adresa: Jud. Maramures, Locul numit "Valea Luncii"

Nr. Crt	Nr cadastral Nr. topografic	Suprafața* (mp)	Observații / Referințe
A1		1.296	Sector cadastral:60 Teren neimprejmuit; parte din nr. topografic 3537

B. Partea II. Proprietari și acte

Inscrieri privitoare la dreptul de proprietate și alte drepturi reale		Referințe
4661 / 03/08/2024		
Act Normativ nr. Legea nr. 7, din 13/03/1996 emis de Parlamentul României;		
B1	Intabulare, drept de PROPRIETATE, dobandit prin Lege, cota actuala 1/1 1) NEIDENTIFICAT NEIDENTIFICAT	A1
Act Administrativ nr. Adeverință nr. 3175, din 30/07/2024 emis de Primăria Comunei Strâmtura;		
B2	Se notează posesia faptică în favoarea lui 1) IAGAR VASILE	A1

C. Partea III. SARCINI .

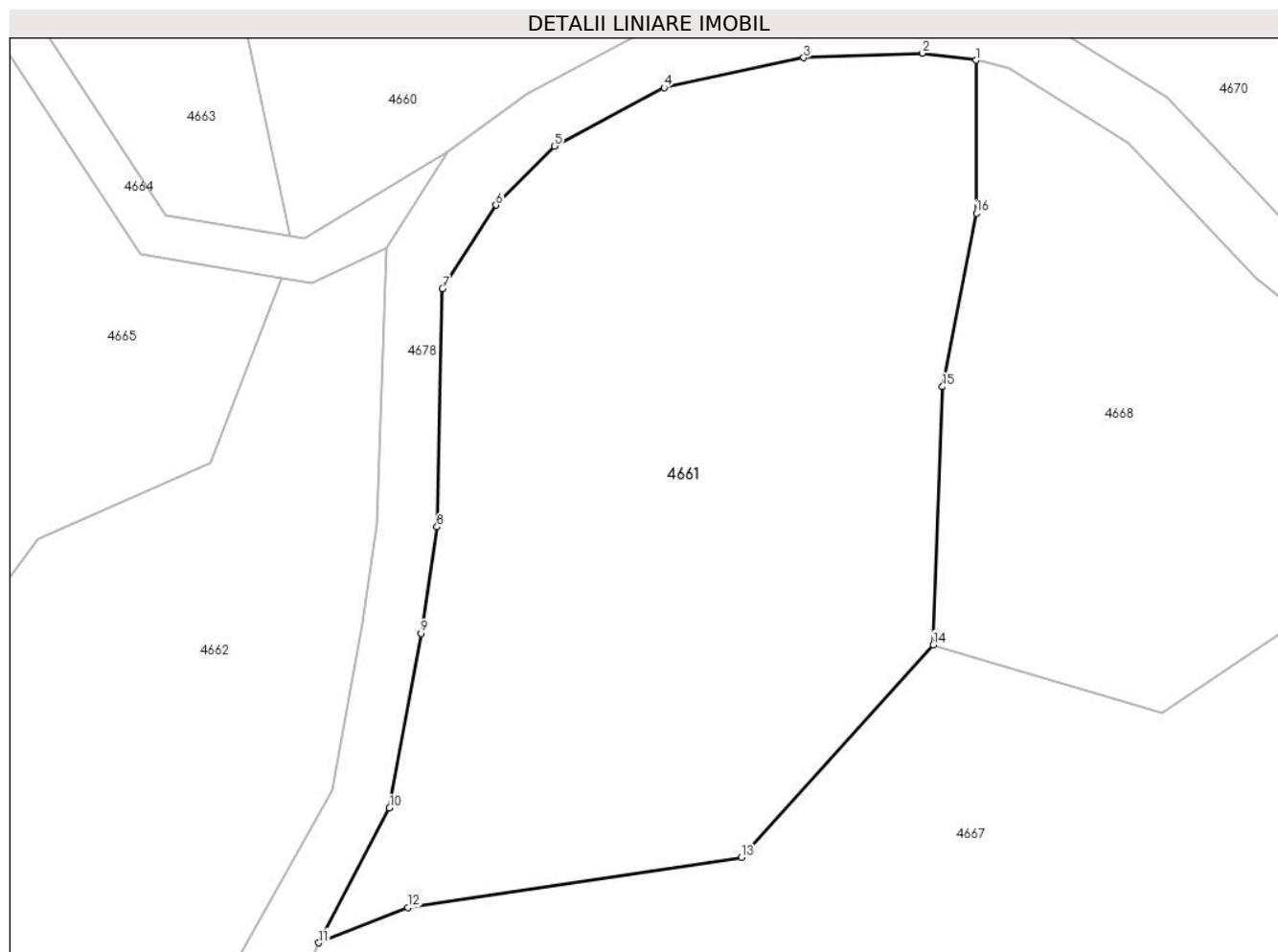
Inscrieri privind dezmembramintele dreptului de proprietate, drepturi reale de garanție și sarcini	Referințe
NU SUNT	

Anexa Nr. 1 La Partea I

Teren

Nr cadastral	Suprafața (mp)*	Observații / Referințe
	1.296	parte din nr. topografic 3537

* Suprafața este determinată în planul de proiecție Stereo 70.



Date referitoare la teren

Crt	Categorie folosință	Intra vilan	Suprafața (mp)	Tarla	Parcelă	Nr. topo	Observații / Referințe
1	padure	NU	1.296	-	-	-	

Lungime Segmente

1) Valorile lungimilor segmentelor sunt obținute din proiecție în plan.

Punct început	X / Y	Punct sfârșit	X / Y	Lungime segment (** (m)
1	435.257,833 693.414,904	2	435.254,701 693.415,312	3.158
2	435.254,701 693.415,312	3	435.247,799 693.415,053	6.907
3	435.247,799 693.415,053	4	435.239,682 693.413,309	8.302
4	435.239,682 693.413,309	5	435.233,302 693.409,913	7.228
5	435.233,302 693.409,913	6	435.229,913 693.406,482	4.823

Punct început	X / Y	Punct sfârșit	X / Y	Lungime segment (** (m)
6	435.229,913 693.406,482	7	435.226,797 693.401,631	5.766
7	435.226,797 693.401,631	8	435.226,482 693.387,781	13.854
8	435.226,482 693.387,781	9	435.225,544 693.381,592	6.26
9	435.225,544 693.381,592	10	435.223,708 693.371,445	10.312
10	435.223,708 693.371,445	11	435.219,612 693.363,617	8.835
11	435.219,612 693.363,617	12	435.224,772 693.365,657	5.549
12	435.224,772 693.365,657	13	435.244,169 693.368,585	19.617
13	435.244,169 693.368,585	14	435.255,327 693.380,936	16.645
14	435.255,327 693.380,936	15	435.255,871 693.395,928	15.002
15	435.255,871 693.395,928	16	435.257,843 693.406,018	10.281
16	435.257,843 693.406,018	1	435.257,833 693.414,904	8.886

** Lungimile segmentelor sunt determinate în planul de proiecție Stereo 70 și sunt rotunjite la 1 milimetru.

*** Distanța dintre puncte este formată din segmente cumulate ce sunt mai mici decât valoarea 1 milimetru.

**DATE DESPRE IMOBILUL NR. 4662**

Oficiul de Cadastru și Publicitate Imobiliară MARAMURES
Biroul de Cadastru și Publicitate Imobiliară Dragomiresti

A. Partea I. Descrierea imobilului

TEREN Extravilan

Nr. CF vechi:343

Adresa: Jud. Maramures, Locul numit "Valea Luncii"

Nr. Crt	Nr cadastral Nr. topografic	Suprafața* (mp)	Observații / Referințe
A1		853	Sector cadastral:60 Teren neimprejmuit; parte din nr. topografic 3537

B. Partea II. Proprietari și acte

Inscrieri privitoare la dreptul de proprietate și alte drepturi reale		Referințe
4662 / 03/08/2024		
Act Normativ nr. Legea nr. 7, din 13/03/1996 emis de Parlamentul României;		
B1	Intabulare, drept de PROPRIETATE, dobandit prin Lege, cota actuala 1/1 1) NEIDENTIFICAT NEIDENTIFICAT	A1
Act Administrativ nr. Adeverință nr. 3176, din 30/07/2024 emis de Primăria Comunei Strâmtura;		
B2	Se notează posesia faptică în favoarea lui 1) IAGAR VASILE	A1

C. Partea III. SARCINI .

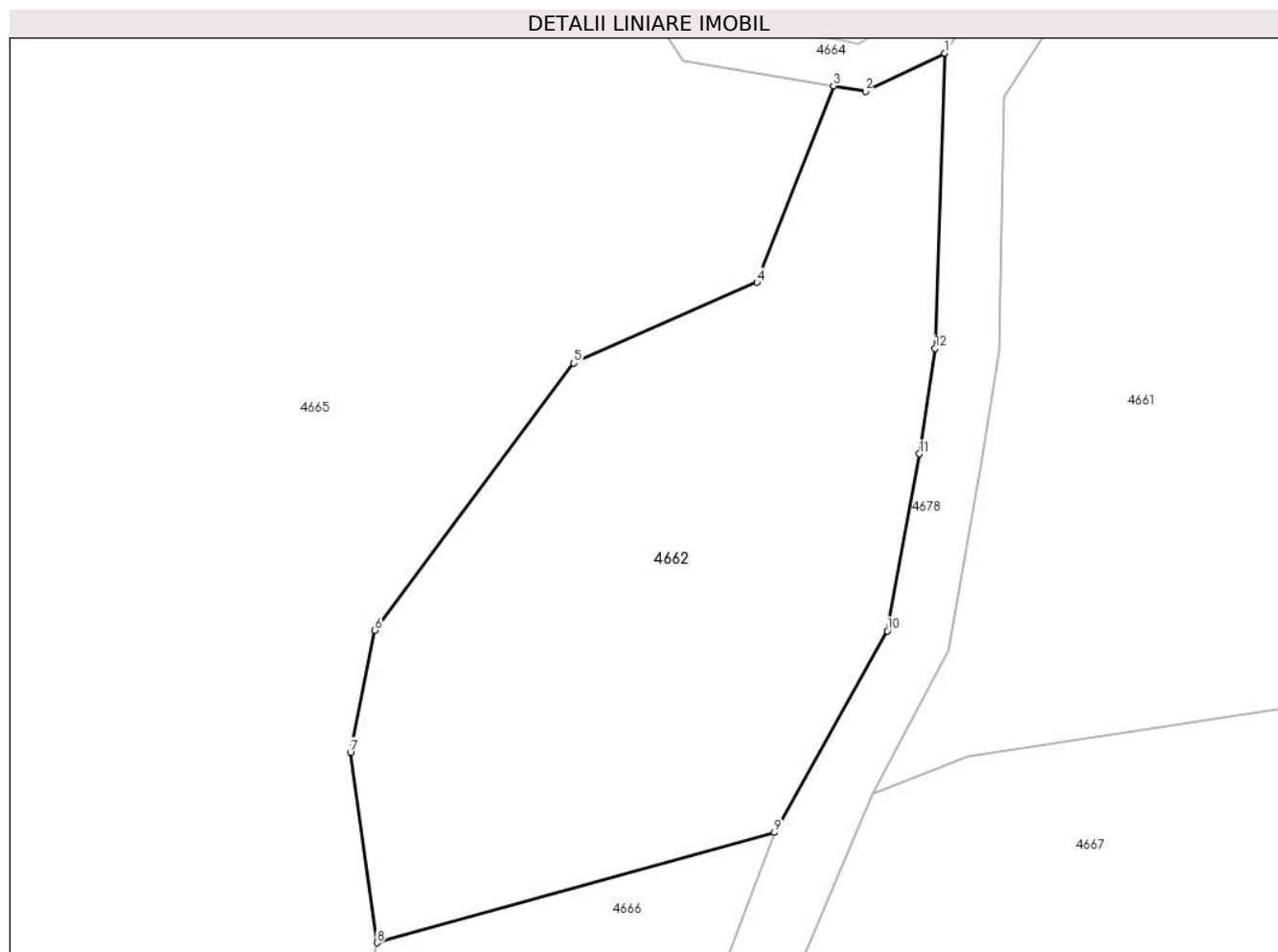
Inscrieri privind dezmembramintele dreptului de proprietate, drepturi reale de garanție și sarcini	Referințe
NU SUNT	

Anexa Nr. 1 La Partea I

Teren

Nr cadastral	Suprafața (mp)*	Observații / Referințe
	853	parte din nr. topografic 3537

* Suprafața este determinată în planul de proiecție Stereo 70.



Date referitoare la teren

Crt	Categorie folosință	Intravilan	Suprafața (mp)	Tarla	Parcelă	Nr. topo	Observații / Referințe
1	faneata	NU	853	-	-	-	Împădurită

Lungime Segmente

1) Valorile lungimilor segmentelor sunt obținute din proiecție în plan.

Punct început	X / Y	Punct sfârșit	X / Y	Lungime segment (** (m)
1	435.223,536 693.404,02	2	435.219,2 693.401,948	4.806
2	435.219,2 693.401,948	3	435.217,455 693.402,243	1.77
3	435.217,455 693.402,243	4	435.213,268 693.391,517	11.514
4	435.213,268 693.391,517	5	435.203,276 693.387,108	10.922
5	435.203,276 693.387,108	6	435.192,399 693.372,521	18.196

Punct început	X / Y	Punct sfârșit	X / Y	Lungime segment (** (m)
6	435.192,399 693.372,521	7	435.191,065 693.365,864	6.789
7	435.191,065 693.365,864	8	435.192,526 693.355,464	10.502
8	435.192,526 693.355,464	9	435.214,225 693.361,488	22.52
9	435.214,225 693.361,488	10	435.220,394 693.372,491	12.614
10	435.220,394 693.372,491	11	435.222,142 693.382,158	9.824
11	435.222,142 693.382,158	12	435.223,014 693.387,907	5.815
12	435.223,014 693.387,907	1	435.223,536 693.404,02	16.121

** Lungimile segmentelor sunt determinate în planul de proiecție Stereo 70 și sunt rotunjite la 1 milimetru.

*** Distanța dintre puncte este formată din segmente cumulate ce sunt mai mici decât valoarea 1 milimetru.

**DATE DESPRE IMOBILUL NR. 4663**

Oficiul de Cadastru și Publicitate Imobiliară MARAMURES
Biroul de Cadastru și Publicitate Imobiliară Dragomiresti

A. Partea I. Descrierea imobilului

TEREN Extravilan

Adresa: Jud. Maramures, Locul numit "Valea Luncii"

Nr. Crt	Nr cadastral Nr. topografic	Suprafața* (mp)	Observații / Referințe
A1	50794	137	Sector cadastral:60 Teren neimprejmuit; parte din nr. topografic 3516

B. Partea II. Proprietari și acte

Inscrieri privitoare la dreptul de proprietate și alte drepturi reale		Referințe
4663 / 03/08/2024		
Act Normativ nr. Legea nr. 7, din 13/03/1996 emis de Parlamentul României;		
B1	Intabulare, drept de PROPRIETATE, dobandit prin Lege, cota actuala 1/1 1) NEIDENTIFICAT NEIDENTIFICAT	A1
Act Administrativ nr. Adeverință nr. 3177, din 30/07/2024 emis de Primăria Comunei Strâmtura;		
B2	Se notează posesia faptică în favoarea lui 1) MORAR ROZALIA	A1

C. Partea III. SARCINI .

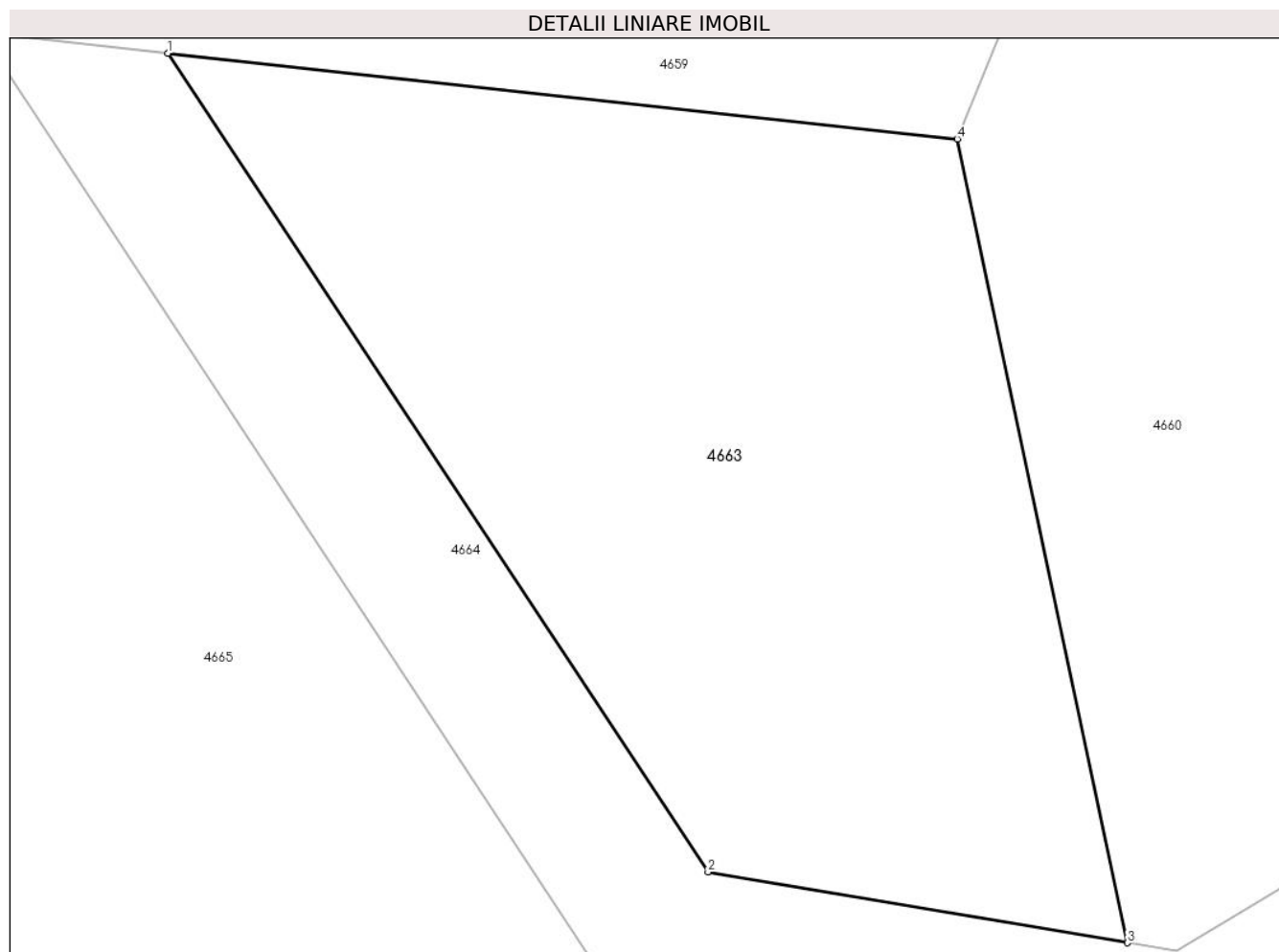
Inscrieri privind dezmembramintele dreptului de proprietate, drepturi reale de garanție și sarcini	Referințe
NU SUNT	

Anexa Nr. 1 La Partea I

Teren

Nr cadastral	Suprafața (mp)*	Observații / Referințe
50794	137	parte din nr. topografic 3516

* Suprafața este determinată în planul de proiecție Stereo 70.



Date referitoare la teren

Crt	Categorie folosință	Intravilan	Suprafața (mp)	Tarla	Parcelă	Nr. topo	Observații / Referințe
1	faneata	NU	137	-	-	-	Împădurită

Lungime Segmente

1) Valorile lungimilor segmentelor sunt obținute din proiecție în plan.

Punct început	X / Y	Punct sfârșit	X / Y	Lungime segment (** (m)
1	435.201,424 693.419,996	2	435.210,715 693.405,918	16.868
2	435.210,715 693.405,918	3	435.217,928 693.404,699	7.315
3	435.217,928 693.404,699	4	435.215,002 693.418,521	14.128
4	435.215,002 693.418,521	1	435.201,424 693.419,996	13.658

** Lungimile segmentelor sunt determinate în planul de proiecție Stereo 70 și sunt rotunjite la 1 milimetru.

***** Distanţa dintre puncte este formată din segmente cumulate ce sunt mai mici decât valoarea 1 milimetru.**

**DATE DESPRE IMOBILUL NR. 4664**

Oficiul de Cadastru și Publicitate Imobiliară MARAMURES
Biroul de Cadastru și Publicitate Imobiliară Dragomirești

A. Partea I. Descrierea imobilului

TEREN Extravilan

Adresa: Jud. Maramures, Drum Runc Lot 5

Nr. Crt	Nr cadastral Nr. topografic	Suprafața* (mp)	Observații / Referințe
A1		89	Sector cadastral:60 Teren neimprejmuit;

B. Partea II. Proprietari și acte

Inscrieri privitoare la dreptul de proprietate și alte drepturi reale		Referințe
4664 / 03/08/2024		
Act Normativ nr. HGR. 934, din 29/08/2002 emis de Guvernul României (Anexa nr.62 privind inventarulul bunurilor care aparțin domeniului public al comunei Stramtura poziția 1.3.7.1, HCL. NR. 23 din 05.07.2024, adeverința nr. 3574 din 13.07.2024 emisă de Primăria Comunei Strâmtura);		
B1	Intabulare, drept de PROPRIETATE, dobândit prin Lege, cota actuală 1/1	A1
1) COMUNA STRÂMTURA, CIF:3694780, Domeniu Public		

C. Partea III. SARCINI .

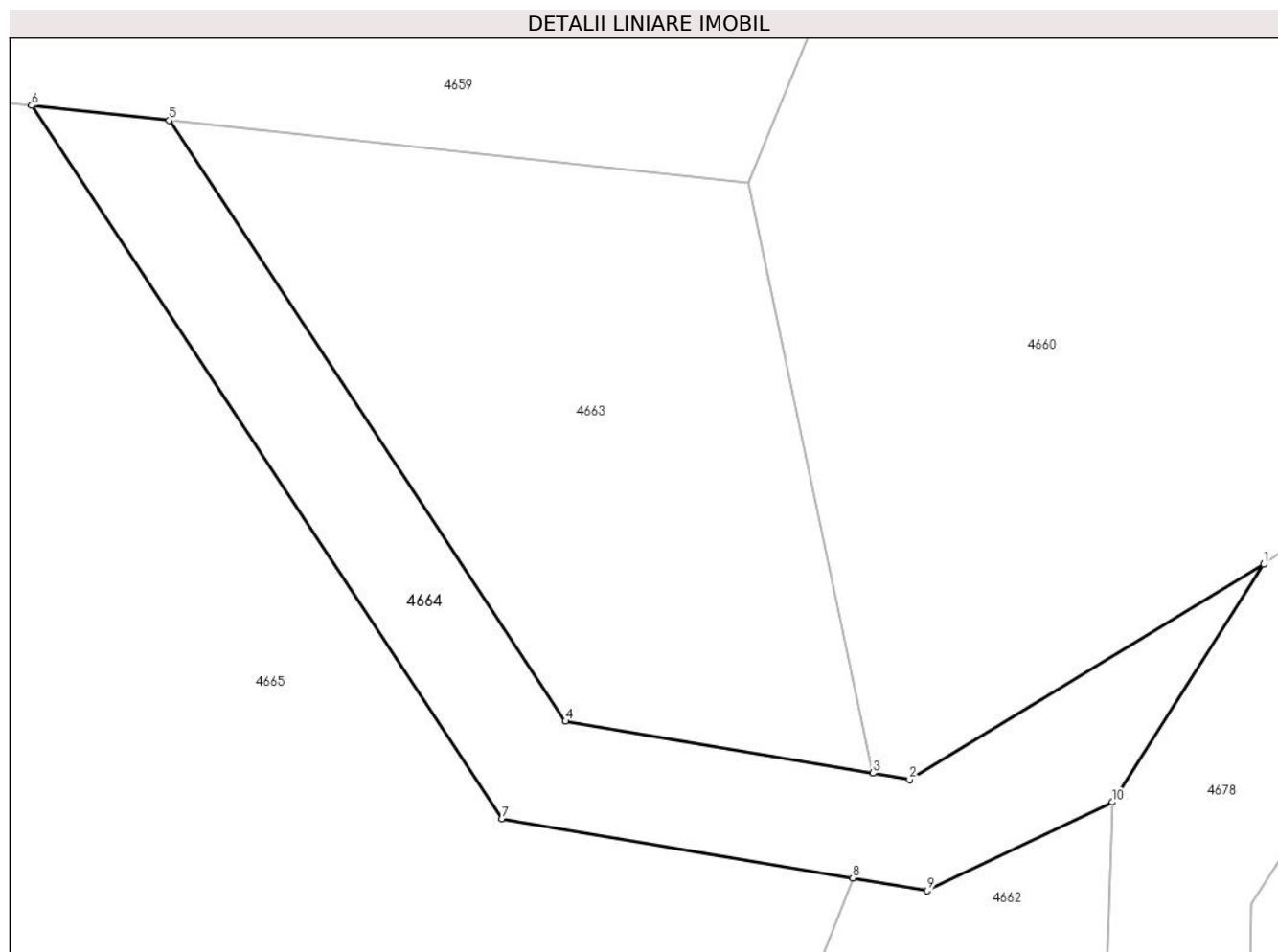
Inscrieri privind dezmembramintele dreptului de proprietate, drepturi reale de garanție și sarcini	Referințe
NU SUNT	

Anexa Nr. 1 La Partea I

Teren

Nr cadastral	Suprafața (mp)*	Observații / Referințe
	89	

* Suprafața este determinată în planul de proiecție Stereo 70.



Date referitoare la teren

Crt	Categorie folosință	Intravilan	Suprafața (mp)	Tarla	Parcelă	Nr. topo	Observații / Referințe
1	drum	NU	89	-	-	-	

Lungime Segmente

1) Valorile lungimilor segmentelor sunt obținute din proiecție în plan.

Punct început	X / Y	Punct sfârșit	X / Y	Lungime segment (** (m)
1	435.227,087 693.409,595	2	435.218,784 693.404,554	9.713
2	435.218,784 693.404,554	3	435.217,928 693.404,699	0.868
3	435.217,928 693.404,699	4	435.210,715 693.405,918	7.315
4	435.210,715 693.405,918	5	435.201,424 693.419,996	16.868
5	435.201,424 693.419,996	6	435.198,197 693.420,346	3.246

Punct început	X / Y	Punct sfârșit	X / Y	Lungime segment (** (m)
6	435.198,197 693.420,346	7	435.209,227 693.403,634	20.024
7	435.209,227 693.403,634	8	435.217,455 693.402,243	8.345
8	435.217,455 693.402,243	9	435.219,2 693.401,948	1.77
9	435.219,2 693.401,948	10	435.223,536 693.404,02	4.806
10	435.223,536 693.404,02	1	435.227,087 693.409,595	6.61

** Lungimile segmentelor sunt determinate în planul de proiecție Stereo 70 și sunt rotunjite la 1 milimetru.

*** Distanța dintre puncte este formată din segmente cumulate ce sunt mai mici decât valoarea 1 milimetru.

**DATE DESPRE IMOBILUL NR. 4665**

Oficiul de Cadastru și Publicitate Imobiliară MARAMURES
Biroul de Cadastru și Publicitate Imobiliară Dragomiresti

A. Partea I. Descrierea imobilului

TEREN Extravilan

Adresa: Jud. Maramures, Locul numit "Valea Luncii"

Nr. Crt	Nr cadastral Nr. topografic	Suprafața* (mp)	Observații / Referințe
A1	50794	8.186	Sector cadastral:60 Teren neimprejmuit; parte din nr. topografic 3516

B. Partea II. Proprietari și acte

Inscrieri privitoare la dreptul de proprietate și alte drepturi reale		Referințe
4665 / 03/08/2024		
Act Normativ nr. Legea nr. 7, din 13/03/1996 emis de Parlamentul României;		
B1	Intabulare, drept de PROPRIETATE, dobandit prin Lege, cota actuala 1/1 1) NEIDENTIFICAT NEIDENTIFICAT	A1
Act Administrativ nr. Adeverință nr. 3178, din 30/07/2024 emis de Primăria Comunei Strâmtura;		
B2	Se notează posesia faptică în favoarea lui 1) MORAR ROZALIA	A1

C. Partea III. SARCINI .

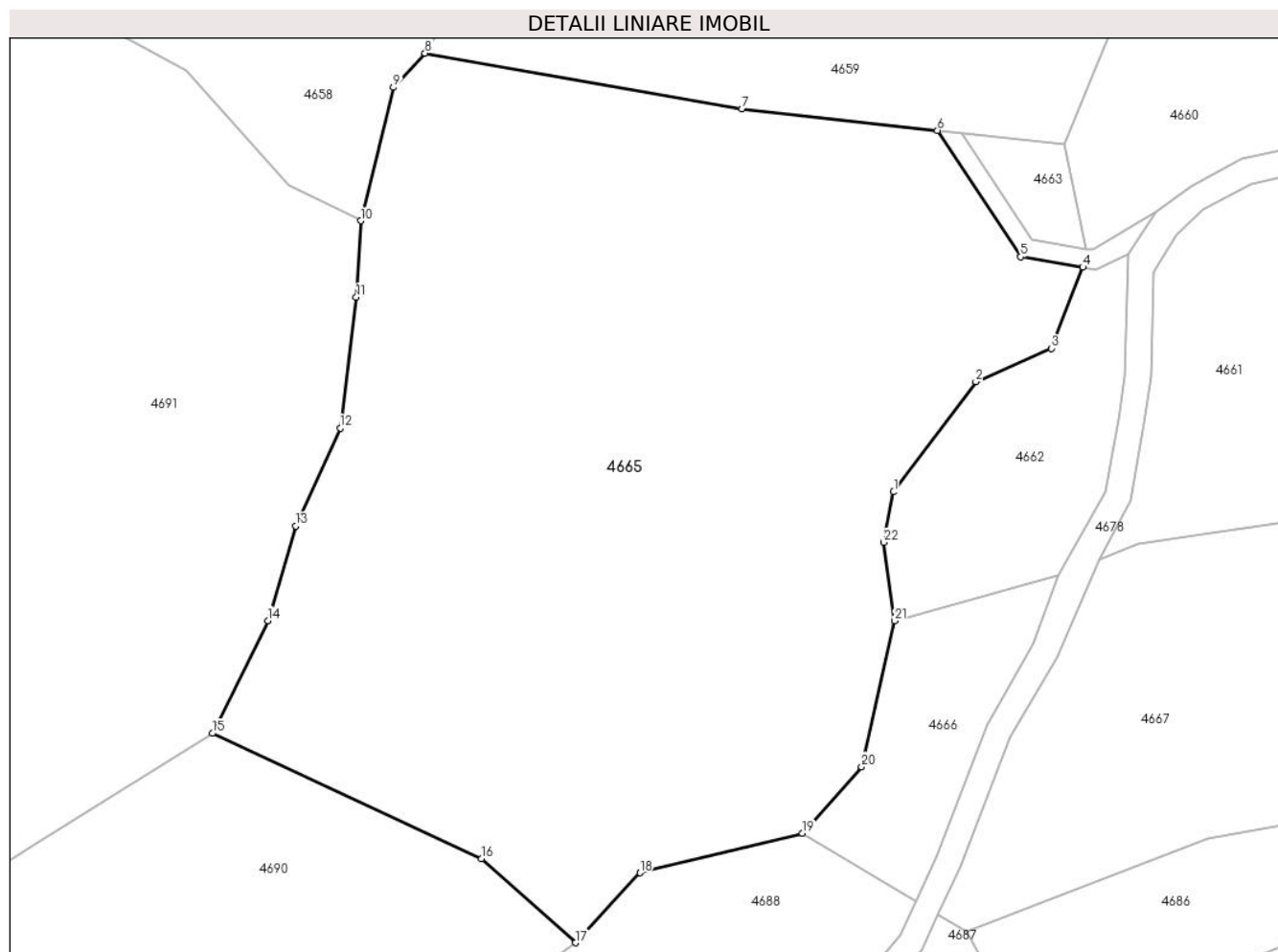
Inscrieri privind dezmembramintele dreptului de proprietate, drepturi reale de garanție și sarcini	Referințe
NU SUNT	

Anexa Nr. 1 La Partea I

Teren

Nr cadastral	Suprafața (mp)*	Observații / Referințe
50794	8.186	parte din nr. topografic 3516

* Suprafața este determinată în planul de proiecție Stereo 70.



Date referitoare la teren

Crt	Categorie folosință	Intravilan	Suprafața (mp)	Tarla	Parcelă	Nr. topo	Observații / Referințe
1	faneata	NU	8.186	-	-	-	Împădurită

Lungime Segmente

1) Valorile lungimilor segmentelor sunt obținute din proiecție în plan.

Punct început	X / Y	Punct sfârșit	X / Y	Lungime segment (** (m)
1	435.192,399 693.372,521	2	435.203,276 693.387,108	18.196
3	435.213,268 693.391,517	4	435.217,455 693.402,243	11.514
5	435.209,227 693.403,634	6	435.198,197 693.420,346	20.024
7	435.172,324 693.423,156	8	435.130,375 693.430,546	42.595
9	435.126,204 693.426,036	10	435.121,877 693.408,393	18.166

Punct început	X / Y	Punct sfârșit	X / Y	Lungime segment (** (m)
2	435.203,276 693.387,108	3	435.213,268 693.391,517	10.922
4	435.217,455 693.402,243	5	435.209,227 693.403,634	8.345
6	435.198,197 693.420,346	7	435.172,324 693.423,156	26.025
8	435.130,375 693.430,546	9	435.126,204 693.426,036	6.143
10	435.121,877 693.408,393	11	435.121,283 693.398,281	10.129

Punct început	X / Y	Punct sfârșit	X / Y	Lungime segment (** (m)
11	435.121,283 693.398,281	12	435.119,148 693.380,977	17.435
13	435.113,24 693.368,024	14	435.109,596 693.355,489	13.054
15	435.102,242 693.340,601	16	435.137,865 693.324,016	39.295
17	435.150,299 693.312,896	18	435.158,826 693.322,156	12.588
19	435.180,356 693.327,373	20	435.188,164 693.336,172	11.764
21	435.192,526 693.355,464	22	435.191,065 693.365,864	10.502

Punct început	X / Y	Punct sfârșit	X / Y	Lungime segment (** (m)
12	435.119,148 693.380,977	13	435.113,24 693.368,024	14.237
14	435.109,596 693.355,489	15	435.102,242 693.340,601	16.605
16	435.137,865 693.324,016	17	435.150,299 693.312,896	16.681
18	435.158,826 693.322,156	19	435.180,356 693.327,373	22.153
20	435.188,164 693.336,172	21	435.192,526 693.355,464	19.779
22	435.191,065 693.365,864	1	435.192,399 693.372,521	6.789

** Lungimile segmentelor sunt determinate în planul de proiecție Stereo 70 și sunt rotunjite la 1 milimetru.

*** Distanța dintre puncte este formată din segmente cumulate ce sunt mai mici decât valoarea 1 milimetru.

**DATE DESPRE IMOBILUL NR. 4666**

Oficiul de Cadastru și Publicitate Imobiliară MARAMURES
Biroul de Cadastru și Publicitate Imobiliară Dragomiresti

A. Partea I. Descrierea imobilului

TEREN Extravilan

Adresa: Jud. Maramures, Locul numit "Valea Luncii"

Nr. Crt	Nr cadastral Nr. topografic	Suprafața* (mp)	Observații / Referințe
A1	50794	616	Sector cadastral:60 Teren neimprejmuit; parte din nr. topografic 3516

B. Partea II. Proprietari și acte

Inscrieri privitoare la dreptul de proprietate și alte drepturi reale		Referințe
4666 / 03/08/2024		
Act Normativ nr. Legea nr. 7, din 13/03/1996 emis de Parlamentul României;		
B1	Intabulare, drept de PROPRIETATE, dobandit prin Lege, cota actuala 1/1 1) NEIDENTIFICAT NEIDENTIFICAT	A1
Act Administrativ nr. Adeverință nr. 3179, din 30/07/2024 emis de Primăria Comunei Strâmtura;		
B2	Se notează posesia faptică în favoarea lui 1) LIHET GHEORGHE	A1

C. Partea III. SARCINI .

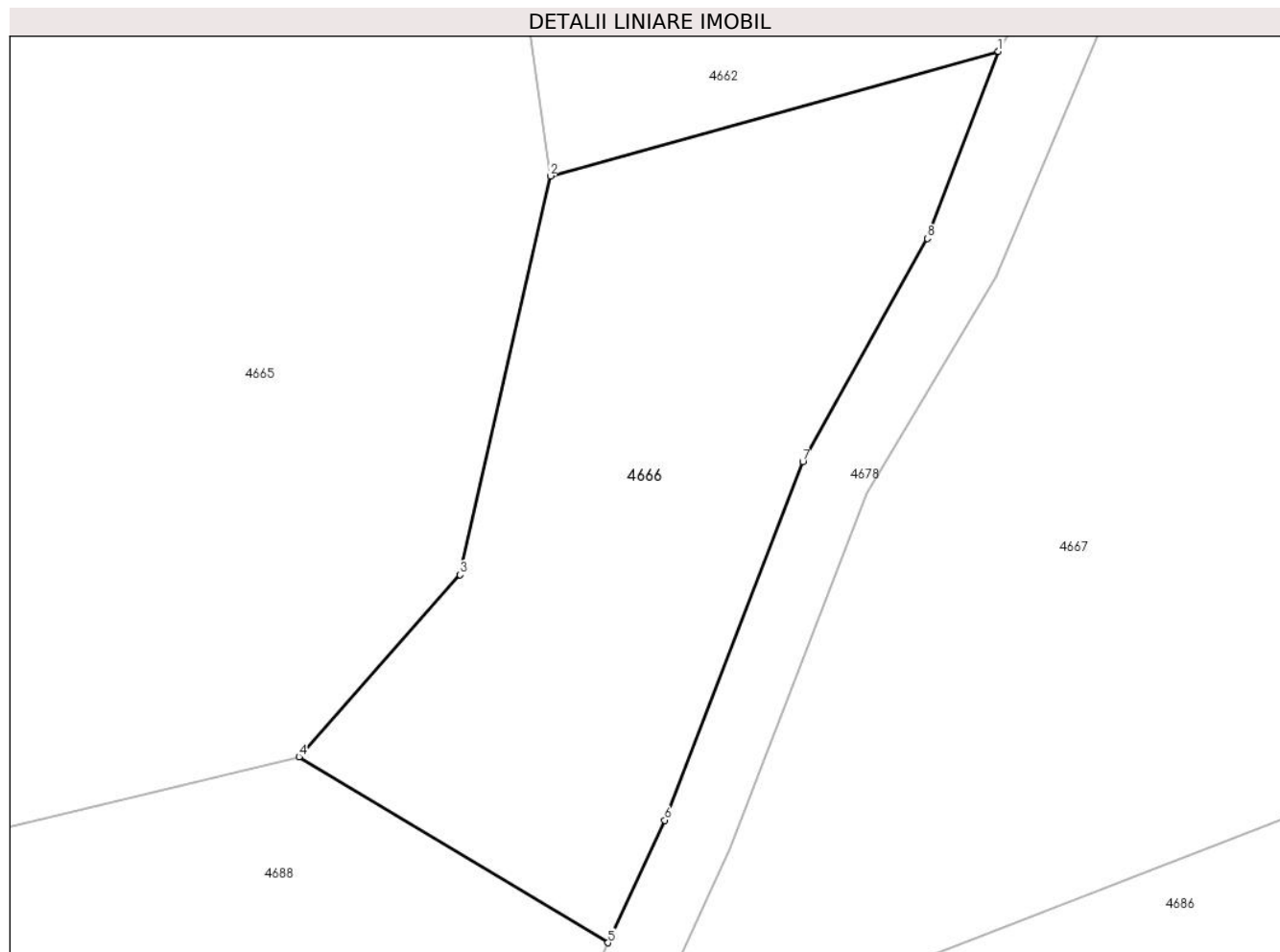
Inscrieri privind dezmembramintele dreptului de proprietate, drepturi reale de garanție și sarcini	Referințe
NU SUNT	

Anexa Nr. 1 La Partea I

Teren

Nr cadastral	Suprafața (mp)*	Observații / Referințe
50794	616	parte din nr. topografic 3516

* Suprafața este determinată în planul de proiecție Stereo 70.



Date referitoare la teren

Crt	Categorie folosință	Intra vilan	Suprafața (mp)	Tarla	Parcelă	Nr. topo	Observații / Referințe
1	faneata	NU	616	-	-	-	Împădurită

Lungime Segmente

1) Valorile lungimilor segmentelor sunt obținute din proiecție în plan.

Punct început	X / Y	Punct sfârșit	X / Y	Lungime segment (** (m)
1	435.214,225 693.361,488	2	435.192,526 693.355,464	22.52
2	435.192,526 693.355,464	3	435.188,164 693.336,172	19.779
3	435.188,164 693.336,172	4	435.180,356 693.327,373	11.764
4	435.180,356 693.327,373	5	435.195,323 693.318,378	17.462
5	435.195,323 693.318,378	6	435.198,067 693.324,301	6.528

Punct început	X / Y	Punct sfârșit	X / Y	Lungime segment (** (m)
6	435.198,067 693.324,301	7	435.204,751 693.341,645	18.587
7	435.204,751 693.341,645	8	435.210,781 693.352,445	12.369
8	435.210,781 693.352,445	1	435.214,225 693.361,488	9.677

** Lungimile segmentelor sunt determinate în planul de proiecție Stereo 70 și sunt rotunjite la 1 milimetru.

*** Distanța dintre puncte este formată din segmente cumulate ce sunt mai mici decât valoarea 1 milimetru.

**DATE DESPRE IMOBILUL NR. 4667**

Oficiul de Cadastru și Publicitate Imobiliară MARAMURES
Biroul de Cadastru și Publicitate Imobiliară Dragomiresti

A. Partea I. Descrierea imobilului

TEREN Extravilan

Adresa: Jud. Maramures, Locul numit "Valea Luncii"

Nr. Crt	Nr cadastral Nr. topografic	Suprafața* (mp)	Observații / Referințe
A1	50794	9.735	Sector cadastral:60 Teren neimprejmuit; parte din nr. topografic 3516

B. Partea II. Proprietari și acte

Inscrieri privitoare la dreptul de proprietate și alte drepturi reale		Referințe
4667 / 03/08/2024		
Act Normativ nr. Legea nr. 7, din 13/03/1996 emis de Parlamentul României;		
B1	Intabulare, drept de PROPRIETATE, dobandit prin Lege, cota actuala 1/1 1) NEIDENTIFICAT NEIDENTIFICAT	A1
Act Administrativ nr. Adeverință nr. 3180, din 30/07/2024 emis de Primăria Comunei Strâmtura;		
B2	Se notează posesia faptică în favoarea lui 1) LIHET GHEORGHE	A1

C. Partea III. SARCINI .

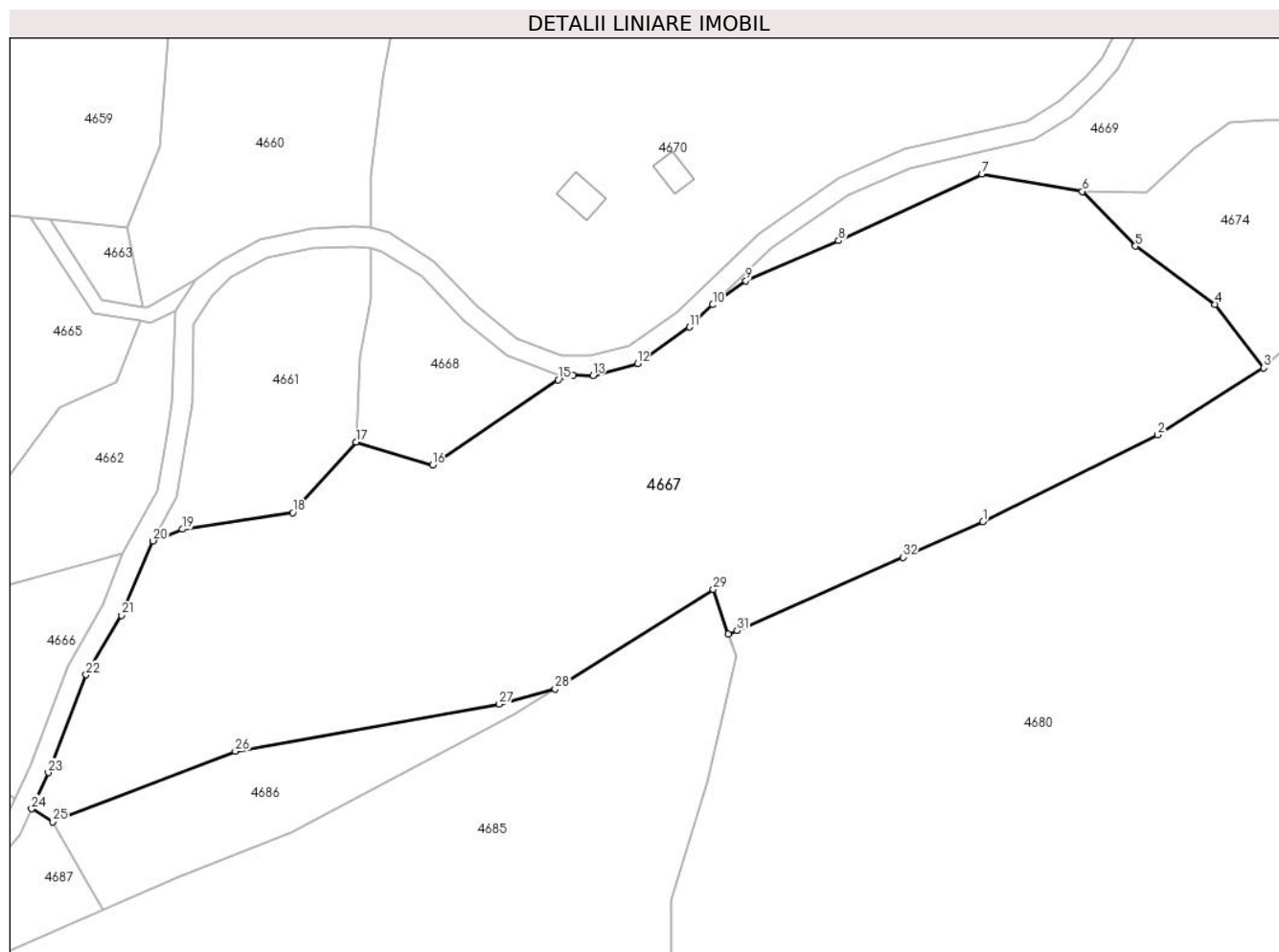
Inscrieri privind dezmembramintele dreptului de proprietate, drepturi reale de garanție și sarcini	Referințe
NU SUNT	

Anexa Nr. 1 La Partea I

Teren

Nr cadastral	Suprafața (mp)*	Observații / Referințe
50794	9.735	parte din nr. topografic 3516

* Suprafața este determinată în planul de proiecție Stereo 70.



Date referitoare la teren

Crt	Categorie folosință	Intravilan	Suprafața (mp)	Tarla	Parcelă	Nr. topo	Observații / Referințe
1	faneata	NU	3.467	-	-	-	
2	faneata	NU	4.593	-	-	-	Împădurită
3	padure	NU	1.675	-	-	-	

Lungime Segmente

1) Valorile lungimilor segmentelor sunt obținute din proiecție în plan.

Punct început	X / Y	Punct sfârșit	X / Y	Lungime segment (** (m)
1	435.365,342 693.366,956	2	435.396,014 693.382,204	34.253
3	435.414,667 693.394,012	4	435.406,128 693.405,138	14.025
5	435.392,102 693.415,355	6	435.382,827 693.424,938	13.336
7	435.365,184 693.427,949	8	435.340,018 693.416,301	27.731

Punct început	X / Y	Punct sfârșit	X / Y	Lungime segment (** (m)
2	435.396,014 693.382,204	3	435.414,667 693.394,012	22.076
4	435.406,128 693.405,138	5	435.392,102 693.415,355	17.353
6	435.382,827 693.424,938	7	435.365,184 693.427,949	17.898
8	435.340,018 693.416,301	9	435.323,73 693.409,277	17.738

Punct început	X / Y	Punct sfârșit	X / Y	Lungime segment (** (m)
9	435.323,73 693.409,277	10	435.317,91 693.405,056	7.19
11	435.313,793 693.401,139	12	435.304,682 693.394,707	11.153
13	435.296,847 693.392,634	14	435.293,431 693.392,72	3.417
15	435.290,742 693.391,886	16	435.268,677 693.376,973	26.632
17	435.255,327 693.380,936	18	435.244,169 693.368,585	16.645
19	435.224,772 693.365,657	20	435.219,612 693.363,617	5.549
21	435.214,086 693.350,571	22	435.207,863 693.340,131	12.154
23	435.201,243 693.322,955	24	435.198,296 693.316,592	7.012
25	435.202,029 693.314,348	26	435.234,073 693.326,722	34.35
27	435.280,415 693.334,98	28	435.290,223 693.337,651	10.165
29	435.318,025 693.355,108	30	435.320,636 693.347,277	8.255
31	435.322,193 693.347,872	32	435.351,307 693.360,754	31.837

Punct început	X / Y	Punct sfârșit	X / Y	Lungime segment (** (m)
10	435.317,91 693.405,056	11	435.313,793 693.401,139	5.683
12	435.304,682 693.394,707	13	435.296,847 693.392,634	8.105
14	435.293,431 693.392,72	15	435.290,742 693.391,886	2.815
16	435.268,677 693.376,973	17	435.255,327 693.380,936	13.926
18	435.244,169 693.368,585	19	435.224,772 693.365,657	19.617
20	435.219,612 693.363,617	21	435.214,086 693.350,571	14.168
22	435.207,863 693.340,131	23	435.201,243 693.322,955	18.408
24	435.198,296 693.316,592	25	435.202,029 693.314,348	4.356
26	435.234,073 693.326,722	27	435.280,415 693.334,98	47.072
28	435.290,223 693.337,651	29	435.318,025 693.355,108	32.828
30	435.320,636 693.347,277	31	435.322,193 693.347,872	1.667
32	435.351,307 693.360,754	1	435.365,342 693.366,956	15.344

** Lungimile segmentelor sunt determinate în planul de proiecție Stereo 70 și sunt rotunjite la 1 milimetru.

*** Distanța dintre puncte este formată din segmente cumulate ce sunt mai mici decât valoarea 1 milimetru.

**DATE DESPRE IMOBILUL NR. 4668**

Oficiul de Cadastru și Publicitate Imobiliară MARAMURES
Biroul de Cadastru și Publicitate Imobiliară Dragomiresti

A. Partea I. Descrierea imobilului

TEREN Extravilan

Nr. CF vechi:343

Adresa: Jud. Maramures, Locul numit "Valea Luncii"

Nr. Crt	Nr cadastral Nr. topografic	Suprafața* (mp)	Observații / Referințe
A1		724	Sector cadastral:60 Teren neimprejmuit; parte din nr. topografic 3537

B. Partea II. Proprietari și acte

Inscrieri privitoare la dreptul de proprietate și alte drepturi reale		Referințe
4668 / 03/08/2024		
Act Normativ nr. Legea nr. 7, din 13/03/1996 emis de Parlamentul României;		
B1	Intabulare, drept de PROPRIETATE, dobandit prin Lege, cota actuala 1/1 1) NEIDENTIFICAT NEIDENTIFICAT	A1
Act Administrativ nr. Adeverință nr. 3181, din 30/07/2024 emis de Primăria Comunei Strâmtura;		
B2	Se notează posesia faptică în favoarea lui 1) IAGĂR FLORIN	A1

C. Partea III. SARCINI .

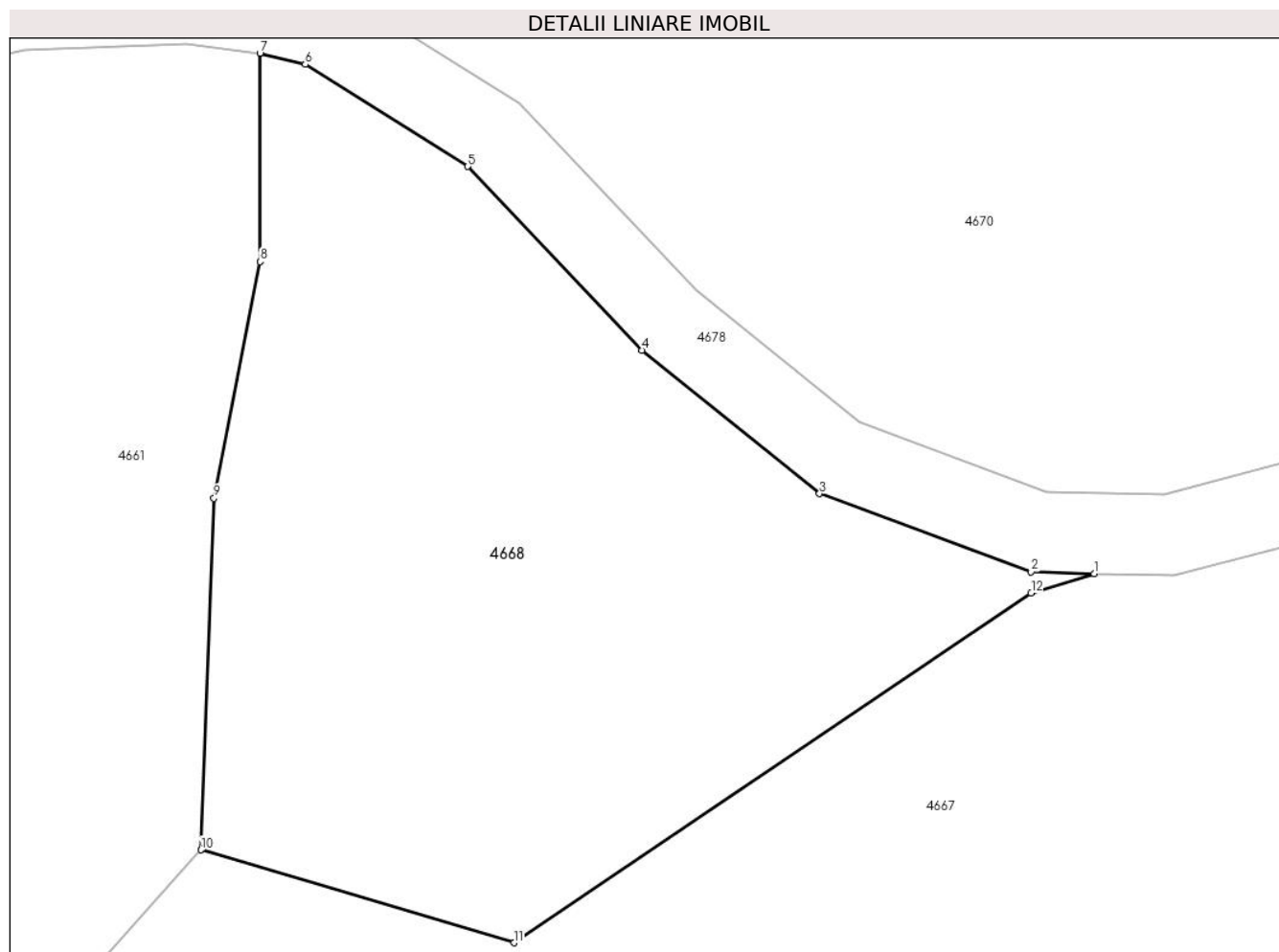
Inscrieri privind dezmembramintele dreptului de proprietate, drepturi reale de garanție și sarcini	Referințe
NU SUNT	

Anexa Nr. 1 La Partea I

Teren

Nr cadastral	Suprafața (mp)*	Observații / Referințe
	724	parte din nr. topografic 3537

* Suprafața este determinată în planul de proiecție Stereo 70.



Date referitoare la teren

Crt	Categorie folosință	Intravilan	Suprafața (mp)	Tarla	Parcelă	Nr. topo	Observații / Referințe
1	padure	NU	724	-	-	-	

Lungime Segmente

1) Valorile lungimilor segmentelor sunt obținute din proiecție în plan.

Punct început	X / Y	Punct sfârșit	X / Y	Lungime segment (** (m)
1	435.293,431 693.392,72	2	435.290,74 693.392,787	2.692
2	435.290,74 693.392,787	3	435.281,712 693.396,123	9.625
3	435.281,712 693.396,123	4	435.274,126 693.402,237	9.743
4	435.274,126 693.402,237	5	435.266,708 693.410,078	10.794
5	435.266,708 693.410,078	6	435.259,767 693.414,426	8.19

Punct început	X / Y	Punct sfârșit	X / Y	Lungime segment (** (m)
6	435.259,767 693.414,426	7	435.257,833 693.414,904	1.992
7	435.257,833 693.414,904	8	435.257,843 693.406,018	8.886
8	435.257,843 693.406,018	9	435.255,871 693.395,928	10.281
9	435.255,871 693.395,928	10	435.255,327 693.380,936	15.002
10	435.255,327 693.380,936	11	435.268,677 693.376,973	13.926
11	435.268,677 693.376,973	12	435.290,742 693.391,886	26.632
12	435.290,742 693.391,886	1	435.293,431 693.392,72	2.815

** Lungimile segmentelor sunt determinate în planul de proiecție Stereo 70 și sunt rotunjite la 1 milimetru.

*** Distanța dintre puncte este formată din segmente cumulate ce sunt mai mici decât valoarea 1 milimetru.

**DATE DESPRE IMOBILUL NR. 4669**

Oficiul de Cadastru și Publicitate Imobiliară MARAMURES
Biroul de Cadastru și Publicitate Imobiliară Dragomiresti

A. Partea I. Descrierea imobilului

TEREN Extravilan

Nr. CF vechi:343

Adresa: Jud. Maramures, Locul numit "Valea Luncii"

Nr. Crt	Nr cadastral Nr. topografic	Suprafața* (mp)	Observații / Referințe
A1		1.669	Sector cadastral:60 Teren neimprejmuit; parte din nr. topografic 3537

B. Partea II. Proprietari și acte

Inscrieri privitoare la dreptul de proprietate și alte drepturi reale		Referințe
4669 / 03/08/2024		
Act Normativ nr. Legea nr. 7, din 13/03/1996 emis de Parlamentul României;		
B1	Intabulare, drept de PROPRIETATE, dobandit prin Lege, cota actuala 1/1 1) NEIDENTIFICAT NEIDENTIFICAT	A1
Act Administrativ nr. Adeverință nr. 3182, din 30/07/2024 emis de Primăria Comunei Strâmtura;		
B2	Se notează posesia faptică în favoarea lui 1) IAGĂR FLORIN	A1

C. Partea III. SARCINI .

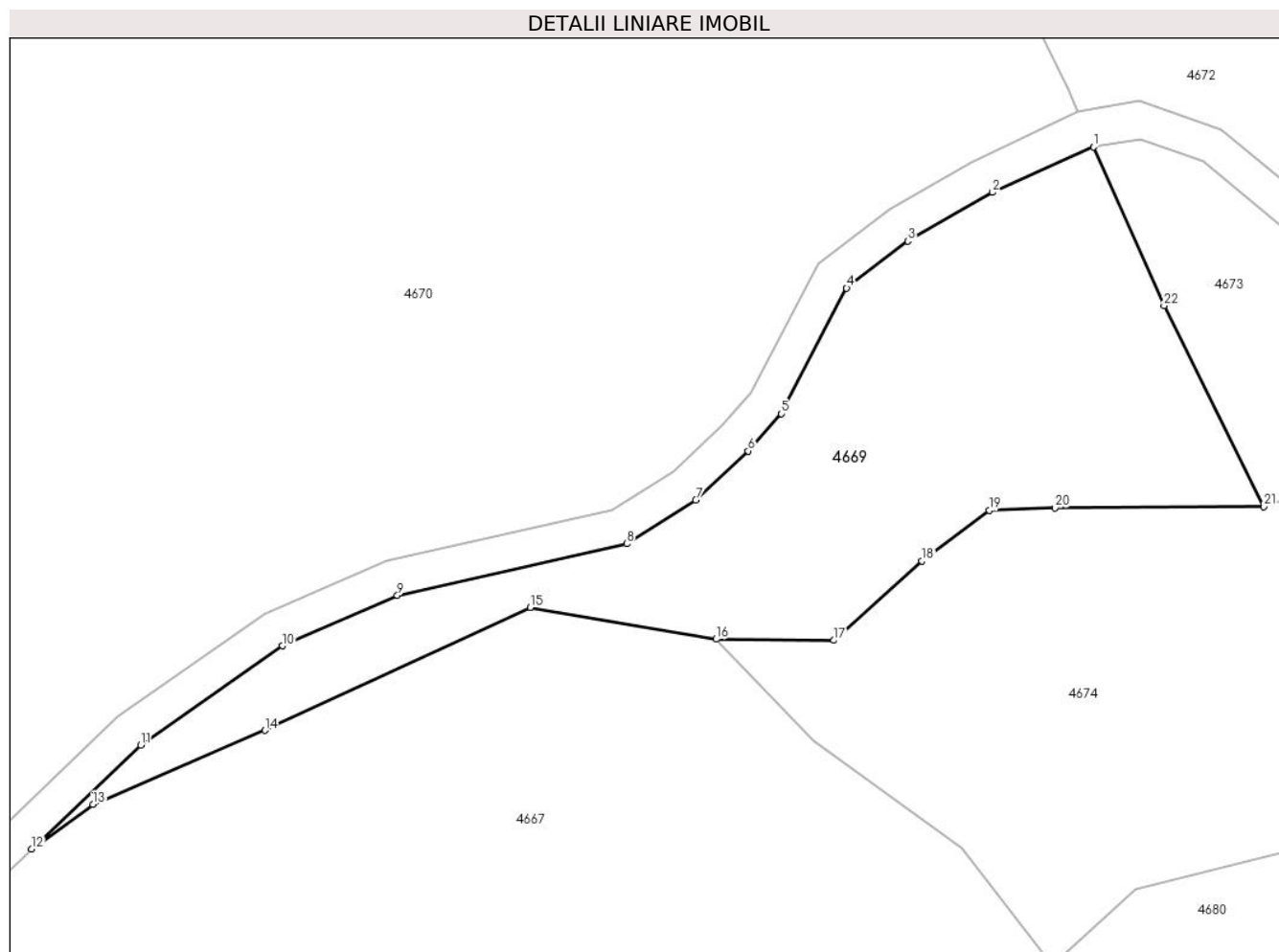
Inscrieri privind dezmembramintele dreptului de proprietate, drepturi reale de garanție și sarcini	Referințe
NU SUNT	

Anexa Nr. 1 La Partea I

Teren

Nr cadastral	Suprafața (mp)*	Observații / Referințe
	1.669	parte din nr. topografic 3537

* Suprafața este determinată în planul de proiecție Stereo 70.



Date referitoare la teren

Crt	Categorie folosință	Intravilan	Suprafața (mp)	Tarla	Parcelă	Nr. topo	Observații / Referințe
1	faneata	NU	1.669	-	-	-	

Lungime Segmente

1) Valorile lungimilor segmentelor sunt obținute din proiecție în plan.

Punct început	X / Y	Punct sfârșit	X / Y	Lungime segment (** (m)
1	435.418,603 693.471,58	2	435.409,041 693.467,274	10.487
3	435.401,003 693.462,653	4	435.395,195 693.458,204	7.316
5	435.389,015 693.446,301	6	435.385,878 693.442,777	4.718
7	435.380,888 693.438,128	8	435.374,342 693.433,978	7.751
9	435.352,596 693.429,073	10	435.341,693 693.424,319	11.894

Punct început	X / Y	Punct sfârșit	X / Y	Lungime segment (** (m)
2	435.409,041 693.467,274	3	435.401,003 693.462,653	9.272
4	435.395,195 693.458,204	5	435.389,015 693.446,301	13.412
6	435.385,878 693.442,777	7	435.380,888 693.438,128	6.82
8	435.374,342 693.433,978	9	435.352,596 693.429,073	22.292
10	435.341,693 693.424,319	11	435.328,272 693.414,915	16.388

Punct început	X / Y	Punct sfârșit	X / Y	Lungime segment (** (m)
11	435.328,272 693.414,915	12	435.317,91 693.405,056	14.303
13	435.323,73 693.409,277	14	435.340,018 693.416,301	17.738
15	435.365,184 693.427,949	16	435.382,827 693.424,938	17.898
17	435.393,999 693.424,832	18	435.402,354 693.432,35	11.239
19	435.408,73 693.437,135	20	435.414,975 693.437,376	6.25
21	435.434,757 693.437,491	22	435.425,291 693.456,545	21.276

Punct început	X / Y	Punct sfârșit	X / Y	Lungime segment (** (m)
12	435.317,91 693.405,056	13	435.323,73 693.409,277	7.19
14	435.340,018 693.416,301	15	435.365,184 693.427,949	27.731
16	435.382,827 693.424,938	17	435.393,999 693.424,832	11.173
18	435.402,354 693.432,35	19	435.408,73 693.437,135	7.972
20	435.414,975 693.437,376	21	435.434,757 693.437,491	19.782
22	435.425,291 693.456,545	1	435.418,603 693.471,58	16.455

** Lungimile segmentelor sunt determinate în planul de proiecție Stereo 70 și sunt rotunjite la 1 milimetru.

*** Distanța dintre puncte este formată din segmente cumulate ce sunt mai mici decât valoarea 1 milimetru.

**DATE DESPRE IMOBILUL NR. 4670**

Oficiul de Cadastru și Publicitate Imobiliară MARAMURES
Biroul de Cadastru și Publicitate Imobiliară Dragomirești

A. Partea I. Descrierea imobilului

TEREN Extravilan

Nr. CF vechi:343, 3880

Adresa: Jud. Maramures, Locul numit "Valea Luncii"

Nr. Crt	Nr cadastral Nr. topografic	Suprafața* (mp)	Observații / Referințe
A1		14.849	Sector cadastral:60 Teren neimprejmuit; parte din nr. topografic 3537, 3538

Construcții

Crt	Nr cadastral Nr. topografic	Adresa	Observații / Referințe
A1.1		Jud. Maramures, Locul numit "Valea Luncii"	Nr. niveluri:1; S. construita la sol:26 mp; S. construita desfasurata:26 mp; Casă locuibilă, P.
A1.2		Jud. Maramures, Locul numit "Valea Luncii"	Nr. niveluri:1; S. construita la sol:35 mp; S. construita desfasurata:35 mp; Construcție anexă, P.

B. Partea II. Proprietari și acte

Inscrieri privitoare la dreptul de proprietate și alte drepturi reale		Referințe
4670 / 03/08/2024		
Act Normativ nr. Legea nr. 7, din 13/03/1996 emis de Parlamentul României;		
B1	Intabulare, drept de PROPRIETATE, dobândit prin Lege, cota actuală 1/1 1) NEIDENTIFICAT NEIDENTIFICAT	A1
Act Administrativ nr. Adeverință nr. 3183, din 30/07/2024 emis de Primăria Comunei Strâmtura;		
B2	Se notează posesia faptică în favoarea lui 1) IAGĂR FLORIN	A1
Act Normativ nr. Legea nr. 7, din 13/03/1996 emis de Parlamentul României;		
B3	Intabulare, drept de PROPRIETATE, dobândit prin Lege, cota actuală 1/1 1) IAGĂR FLORIN	A1.1, A1.2

C. Partea III. SARCINI .

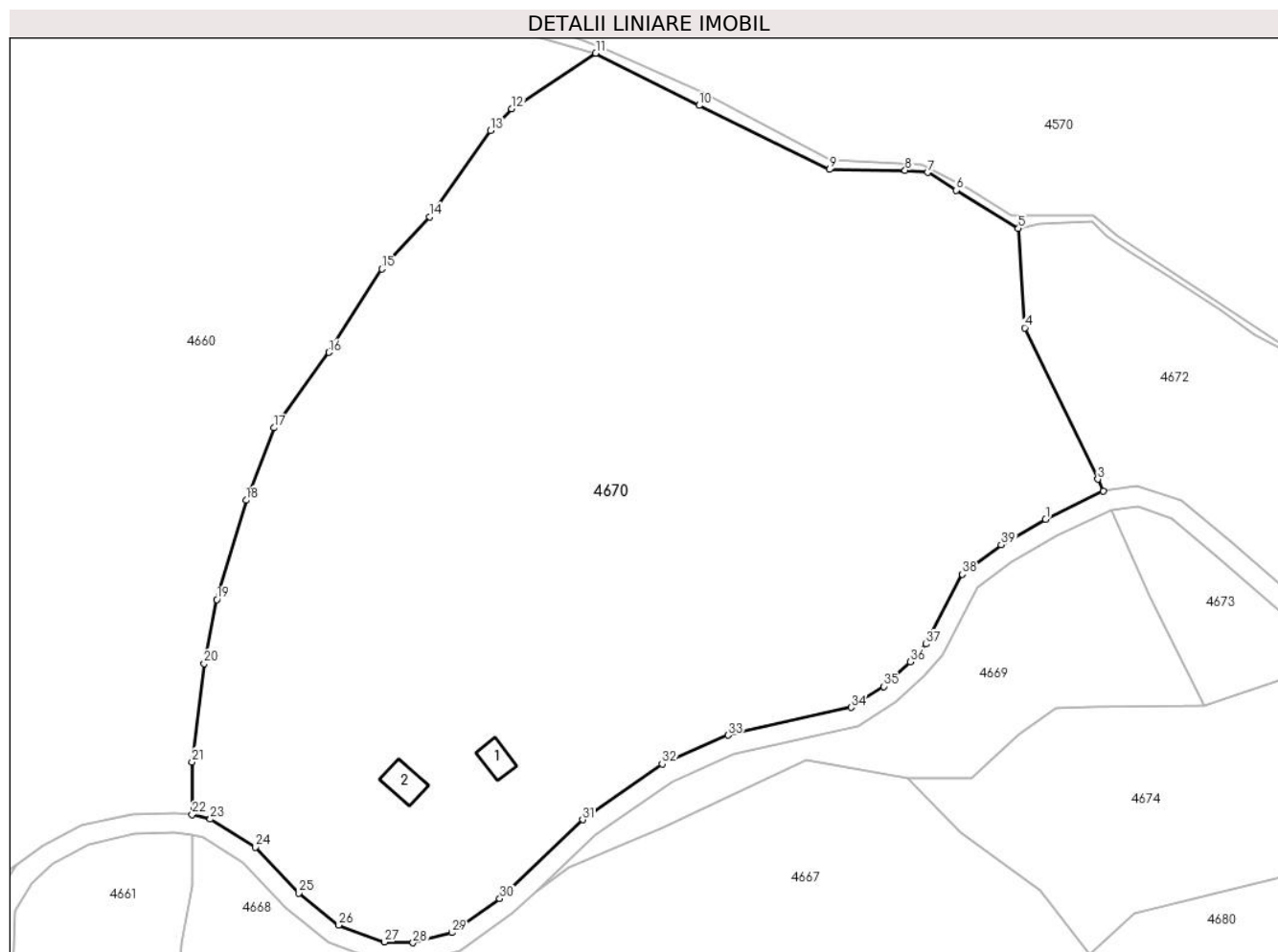
Inscrieri privind dezmembramintele dreptului de proprietate, drepturi reale de garanție și sarcini	Referințe
NU SUNT	

Anexa Nr. 1 La Partea I

Teren

Nr cadastral	Suprafața (mp)*	Observații / Referințe
	14.849	parte din nr. topografic 3537, 3538

* Suprafața este determinată în planul de proiecție Stereo 70.



Date referitoare la teren

Crt	Categorie folosință	Intra vilan	Suprafața (mp)	Tarla	Parcelă	Nr. topo	Observații / Referințe
1	curți constructii	NU	540	-	-	-	
2	livada	NU	3.723	-	-	-	
3	faneata	NU	10.586	-	-	-	

Date referitoare la construcții

Crt	Număr	Destinație construcție	Supraf. (mp)	Situație juridică	Observații / Referințe
A1.1		construcții de locuințe	26	Cu acte	Nr. niveluri:1; S. construita la sol:26 mp; S. construita desfasurata:26 mp; Casă locuibilă, P.
A1.2		construcții anexa	35	Cu acte	Nr. niveluri:1; S. construita la sol:35 mp; S. construita desfasurata:35 mp; Construcție anexă, P.

Lungime Segmente

1) Valorile lungimilor segmentelor sunt obținute din proiecție în plan.

Punct început	X / Y	Punct sfârșit	X / Y	Lungime segment (** (m)	Punct început	X / Y	Punct sfârșit	X / Y	Lungime segment (** (m)
---------------	-------	---------------	-------	-------------------------	---------------	-------	---------------	-------	-------------------------

Punct început	X / Y	Punct sfârșit	X / Y	Lungime segment (** (m)
1	435.407,034 693.470,081	2	435.417,101 693.474,958	11.186
3	435.416,153 693.477,089	4	435.403,38 693.503,513	29.349
5	435.402,279 693.520,886	6	435.391,418 693.527,549	12.742
7	435.386,415 693.530,659	8	435.382,465 693.531,027	3.967
9	435.369,28 693.531,187	10	435.346,471 693.542,368	25.402
11	435.328,379 693.551,481	12	435.313,725 693.541,746	17.593
13	435.309,987 693.537,994	14	435.299,398 693.522,931	18.413
15	435.290,999 693.513,809	16	435.281,752 693.499,205	17.285
17	435.272,186 693.486,044	18	435.267,249 693.473,397	13.576
19	435.262,151 693.456,04	20	435.259,944 693.444,843	11.412
21	435.257,818 693.427,681	22	435.257,829 693.418,518	9.163
23	435.261,025 693.417,706	24	435.268,91 693.412,766	9.305
25	435.276,47 693.404,775	26	435.283,436 693.399,161	8.947
27	435.291,398 693.396,219	28	435.296,441 693.396,094	5.045
29	435.303,2 693.397,881	30	435.311,599 693.403,811	10.281
31	435.326,082 693.417,591	32	435.339,997 693.427,341	16.991
33	435.351,518 693.432,365	34	435.373,0 693.437,21	22.022
35	435.378,772 693.440,868	36	435.383,41 693.445,189	6.339
37	435.386,153 693.448,271	38	435.392,489 693.460,474	13.75
39	435.399,245 693.465,649	1	435.407,034 693.470,081	8.962

Punct început	X / Y	Punct sfârșit	X / Y	Lungime segment (** (m)
2	435.417,101 693.474,958	3	435.416,153 693.477,089	2.332
4	435.403,38 693.503,513	5	435.402,279 693.520,886	17.408
6	435.391,418 693.527,549	7	435.386,415 693.530,659	5.891
8	435.382,465 693.531,027	9	435.369,28 693.531,187	13.186
10	435.346,471 693.542,368	11	435.328,379 693.551,481	20.258
12	435.313,725 693.541,746	13	435.309,987 693.537,994	5.296
14	435.299,398 693.522,931	15	435.290,999 693.513,809	12.4
16	435.281,752 693.499,205	17	435.272,186 693.486,044	16.27
18	435.267,249 693.473,397	19	435.262,151 693.456,04	18.09
20	435.259,944 693.444,843	21	435.257,818 693.427,681	17.293
22	435.257,829 693.418,518	23	435.261,025 693.417,706	3.298
24	435.268,91 693.412,766	25	435.276,47 693.404,775	11.0
26	435.283,436 693.399,161	27	435.291,398 693.396,219	8.488
28	435.296,441 693.396,094	29	435.303,2 693.397,881	6.991
30	435.311,599 693.403,811	31	435.326,082 693.417,591	19.991
32	435.339,997 693.427,341	33	435.351,518 693.432,365	12.569
34	435.373,0 693.437,21	35	435.378,772 693.440,868	6.834
36	435.383,41 693.445,189	37	435.386,153 693.448,271	4.126
38	435.392,489 693.460,474	39	435.399,245 693.465,649	8.51

** Lungimile segmentelor sunt determinate în planul de proiecție Stereo 70 și sunt rotunjite la 1 milimetru.

*** Distanța dintre puncte este formată din segmente cumulate ce sunt mai mici decât valoarea 1 milimetru.

**DATE DESPRE IMOBILUL NR. 4671**

Oficiul de Cadastru și Publicitate Imobiliară MARAMURES
Biroul de Cadastru și Publicitate Imobiliară Dragomiresti

A. Partea I. Descrierea imobilului

TEREN Extravilan

Adresa: Jud. Maramures

Nr. Crt	Nr cadastral Nr. topografic	Suprafața* (mp)	Observații / Referințe
A1		1.823	Sector cadastral:60 Teren neimprejmuit;

B. Partea II. Proprietari și acte

Inscrieri privitoare la dreptul de proprietate și alte drepturi reale		Referințe
4671 / 03/08/2024		
Act Normativ nr. Legea nr. 7, din 13/03/1996 emis de Parlamentul României;		
B1	Intabulare, drept de PROPRIETATE, dobandit prin Lege, cota actuala 1/1 1) NEIDENTIFICAT NEIDENTIFICAT	A1
B2	se notează mențiunea „proprietar neidentificat,, în baza art.13 alin. 15 din Legea 7/1996	A1

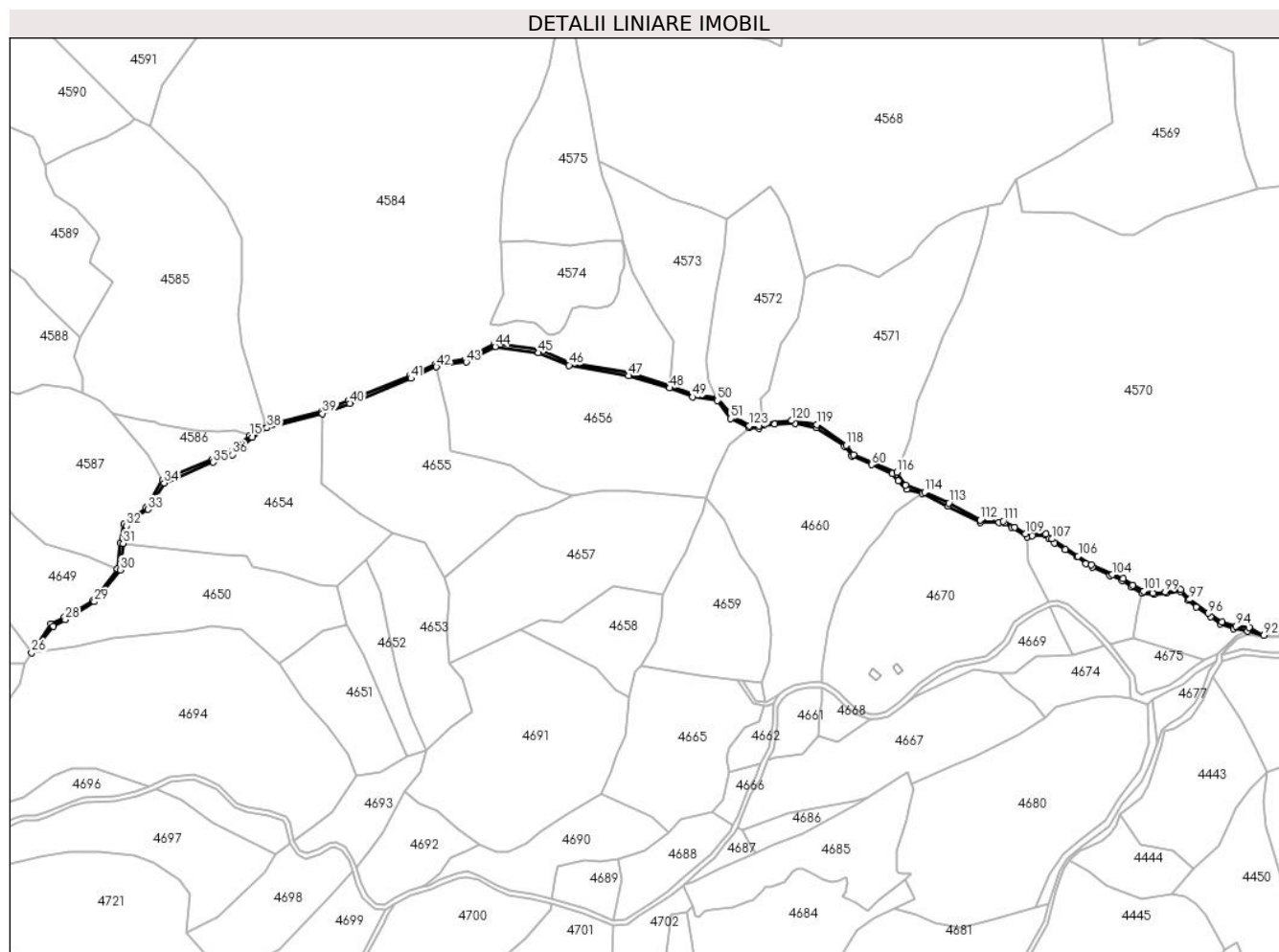
C. Partea III. SARCINI .

Inscrieri privind dezmembramintele dreptului de proprietate, drepturi reale de garanție și sarcini	Referințe
NU SUNT	

Teren

Nr cadastral	Suprafața (mp)*	Observații / Referințe
	1.823	

* Suprafața este determinată în planul de proiecție Stereo 70.



Date referitoare la teren

Crt	Categorie folosință	Intravilan	Suprafața (mp)	Tarla	Parcelă	Nr. topo	Observații / Referințe
1	ape curgătoare	NU	1.823	-	-	-	

Lungime Segmente

1) Valorile lungimilor segmentelor sunt obținute din proiecție în plan.

Punct început	X / Y	Punct sfârșit	X / Y	Lungime segment	Punct început	X / Y	Punct sfârșit	X / Y	Lungime segment	Punct început	X / Y	Punct sfârșit	X / Y	Lungime segment
1	435.194,982 693.605,649	2	435.184,187 693.618,946	17.127	2	435.184,187 693.618,946	3	435.167,374 693.621,365	16.986	3	435.167,374 693.621,365	4	435.150,988 693.627,685	17.563
4	435.150,988 693.627,685	5	435.122,083 693.636,33	30.17	5	435.122,083 693.636,33	6	435.080,364 693.643,695	42.364	6	435.080,364 693.643,695	7	435.058,8 693.652,387	23.25
7	435.058,8 693.652,387	8	435.027,538 693.657,027	31.604	8	435.027,538 693.657,027	9	435.006,722 693.645,961	23.575	9	435.006,722 693.645,961	10	434.985,962 693.642,472	21.051
10	434.985,962 693.642,472	11	434.967,763 693.634,319	19.942	11	434.967,763 693.634,319	12	434.924,777 693.616,769	46.431	12	434.924,777 693.616,769	13	434.905,875 693.609,797	20.147
13	434.905,875 693.609,797	14	434.866,46 693.599,657	40.698	14	434.866,46 693.599,657	15	434.855,023 693.592,116	13.699	15	434.855,023 693.592,116	16	434.841,754 693.580,605	17.566

Punct început	X / Y	Punct sfârșit	X / Y	Lungime segment t	Punct început	X / Y	Punct sfârșit	X / Y	Lungime segment t	Punct început	X / Y	Punct sfârșit	X / Y	Lungime segment t
16	434.841,754 693.580,605	17	434.828,543 693.575,358	14.21 5	17	434.828,543 693.575,358	18	434.793,624 693.560,727	37.86	18	434.793,624 693.560,727	19	434.781,917 693.541,658	22.37 6
19	434.781,917 693.541,658	20	434.766,307 693.529,926	19.52 7	20	434.766,307 693.529,926	21	434.763,759 693.516,629	13.53 9	21	434.763,759 693.516,629	22	434.761,946 693.498,54	18.18
22	434.761,946 693.498,54	23	434.744,667 693.476,325	28.14 4	23	434.744,667 693.476,325	24	434.724,284 693.464,212	23.71 1	24	434.724,284 693.464,212	25	434.715,165 693.459,702	10.17 3
25	434.715,165 693.459,702	26	434.701,457 693.439,559	24.36 5	26	434.701,457 693.439,559	27	434.716,537 693.458,088	23.89	27	434.716,537 693.458,088	28	434.725,041 693.462,771	9.708
28	434.725,041 693.462,771	29	434.745,653 693.475,34	24.14 2	29	434.745,653 693.475,34	30	434.763,939 693.497,723	28.90 3	30	434.763,939 693.497,723	31	434.765,81 693.516,367	18.73 8
31	434.765,81 693.516,367	32	434.768,184 693.528,755	12.61 3	32	434.768,184 693.528,755	33	434.783,471 693.540,244	19.12 3	33	434.783,471 693.540,244	34	434.794,921 693.558,895	21.88 5
34	434.794,921 693.558,895	35	434.829,326 693.573,448	37.35 6	35	434.829,326 693.573,448	36	434.842,841 693.578,816	14.54 2	36	434.842,841 693.578,816	37	434.856,795 693.590,921	18.47 3
37	434.856,795 693.590,921	38	434.867,183 693.597,712	12.41 1	38	434.867,183 693.597,712	39	434.906,164 693.607,74	40.25	39	434.906,164 693.607,74	40	434.925,524 693.614,844	20.62 2
40	434.925,524 693.614,844	41	434.968,576 693.632,421	46.50 2	41	434.968,576 693.632,421	42	434.986,505 693.640,454	19.64 6	42	434.986,505 693.640,454	43	435.007,394 693.643,981	21.18 5
43	435.007,394 693.643,981	44	435.027,906 693.654,885	23.23	44	435.027,906 693.654,885	45	435.058,256 693.650,381	30.68 2	45	435.058,256 693.650,381	46	435.079,792 693.641,699	23.22
46	435.079,792 693.641,699	47	435.121,607 693.634,318	42.46 1	47	435.121,607 693.634,318	48	435.150,571 693.625,656	30.23 1	48	435.150,571 693.625,656	49	435.166,848 693.619,355	17.45 4
49	435.166,848 693.619,355	50	435.184,33 693.616,84	17.66 2	50	435.184,33 693.616,84	51	435.193,56 693.604,095	15.73 6	51	435.193,56 693.604,095	52	435.206,476 693.597,591	14.46 1
52	435.206,476 693.597,591	53	435.213,252 693.597,515	6.776	53	435.213,252 693.597,515	54	435.217,037 693.599,558	4.301	54	435.217,037 693.599,558	55	435.224,628 693.600,341	7.631
55	435.224,628 693.600,341	56	435.238,941 693.600,776	14.32	56	435.238,941 693.600,776	57	435.253,82 693.597,863	15.16 1	57	435.253,82 693.597,863	58	435.273,68 693.584,396	23.99 5
58	435.273,68 693.584,396	59	435.278,614 693.577,723	8.299	59	435.278,614 693.577,723	60	435.292,792 693.571,783	15.37 2	60	435.292,792 693.571,783	61	435.307,421 693.565,489	15.92 6
61	435.307,421 693.565,489	62	435.311,62 693.560,549	6.483	62	435.311,62 693.560,549	63	435.317,404 693.554,548	8.335	63	435.317,404 693.554,548	64	435.328,379 693.551,481	11.39 5
64	435.328,379 693.551,481	65	435.346,471 693.542,368	20.25 8	65	435.346,471 693.542,368	66	435.369,28 693.531,187	25.40 2	66	435.369,28 693.531,187	67	435.382,465 693.531,027	13.18 6
67	435.382,465 693.531,027	68	435.386,415 693.530,659	3.967	68	435.386,415 693.530,659	69	435.391,418 693.527,549	5.891	69	435.391,418 693.527,549	70	435.402,279 693.520,886	12.74 2
70	435.402,279 693.520,886	71	435.405,871 693.521,765	3.698	71	435.405,871 693.521,765	72	435.415,183 693.522,132	9.319	72	435.415,183 693.522,132	73	435.417,768 693.519,503	3.687
73	435.417,768 693.519,503	74	435.421,645 693.516,828	4.71	74	435.421,645 693.516,828	75	435.428,994 693.512,159	8.707	75	435.428,994 693.512,159	76	435.437,457 693.506,769	10.03 4
76	435.437,457 693.506,769	77	435.443,704 693.502,216	7.73	77	435.443,704 693.502,216	78	435.448,408 693.499,646	5.36	78	435.448,408 693.499,646	79	435.460,329 693.493,532	13.39 7
79	435.460,329 693.493,532	80	435.469,148 693.490,154	9.444	80	435.469,148 693.490,154	81	435.475,689 693.485,454	8.054	81	435.475,689 693.485,454	82	435.483,221 693.481,308	8.598
82	435.483,221 693.481,308	83	435.491,381 693.480,649	8.187	83	435.491,381 693.480,649	84	435.500,345 693.481,257	8.985	84	435.500,345 693.481,257	85	435.510,054 693.482,5	9.788
85	435.510,054 693.482,5	86	435.515,76 693.476,16	8.53	86	435.515,76 693.476,16	87	435.521,208 693.471,481	7.181	87	435.521,208 693.471,481	88	435.531,383 693.464,644	12.25 9
88	435.531,383 693.464,644	89	435.538,262 693.459,762	8.435	89	435.538,262 693.459,762	90	435.547,713 693.456,229	10.09	90	435.547,713 693.456,229	91	435.557,488 693.454,687	9.896
91	435.557,488 693.454,687	92	435.568,776 693.451,654	11.68 8	92	435.568,776 693.451,654	93	435.558,442 693.457,125	11.69 3	93	435.558,442 693.457,125	94	435.549,162 693.458,028	9.324
94	435.549,162 693.458,028	95	435.539,323 693.461,117	10.31 3	95	435.539,323 693.461,117	96	435.529,828 693.467,248	11.30 2	96	435.529,828 693.467,248	97	435.516,735 693.476,96	16.30 2
97	435.516,735 693.476,96	98	435.510,366 693.483,918	9.433	98	435.510,366 693.483,918	99	435.499,418 693.482,312	11.06 5	99	435.499,418 693.482,312	100	435.490,815 693.481,214	8.673
100	435.490,815 693.481,214	101	435.484,322 693.482,751	6.672	101	435.484,322 693.482,751	102	435.476,702 693.487,101	8.774	102	435.476,702 693.487,101	103	435.469,916 693.491,634	8.161
103	435.469,916 693.491,634	104	435.462,109 693.494,371	8.273	104	435.462,109 693.494,371	105	435.447,443 693.501,211	16.18 3	105	435.447,443 693.501,211	106	435.438,155 693.507,362	11.14
106	435.438,155 693.507,362	107	435.419,648 693.519,491	22.12 7	107	435.419,648 693.519,491	108	435.415,442 693.523,04	5.503	108	435.415,442 693.523,04	109	435.401,121 693.523,206	14.32 2
109	435.401,121 693.523,206	110	435.393,619 693.527,838	8.817	110	435.393,619 693.527,838	111	435.385,324 693.532,09	9.321	111	435.385,324 693.532,09	112	435.369,33 693.532,762	16.00 8
112	435.369,33 693.532,762	113	435.347,093 693.544,75	25.26 3	113	435.347,093 693.544,75	114	435.330,049 693.552,344	18.65 9	114	435.330,049 693.552,344	115	435.316,796 693.557,259	14.13 5

Punct început	X / Y	Punct sfârșit	X / Y	Lungime segment	Punct început	X / Y	Punct sfârșit	X / Y	Lungime segment	Punct început	X / Y	Punct sfârșit	X / Y	Lungime segment
115	435.316,796 693.557,259	116	435.310,512 693.566,457	11.14	116	435.310,512 693.566,457	117	435.279,991 693.578,815	32.928	117	435.279,991 693.578,815	118	435.274,821 693.585,39	8.364
118	435.274,821 693.585,39	119	435.254,053 693.599,864	25.314	119	435.254,053 693.599,864	120	435.236,448 693.602,776	17.844	120	435.236,448 693.602,776	121	435.216,13 693.600,923	20.402
121	435.216,13 693.600,923	122	435.213,52 693.598,994	3.245	122	435.213,52 693.598,994	123	435.206,653 693.599,017	6.867	123	435.206,653 693.599,017	1	435.194,982 693.605,649	13.424

** Lungimile segmentelor sunt determinate în planul de proiecție Stereo 70 și sunt rotunjite la 1 milimetru.

*** Distanța dintre puncte este formată din segmente cumulate ce sunt mai mici decât valoarea 1 milimetru.

**DATE DESPRE IMOBILUL NR. 4672**

Oficiul de Cadastru și Publicitate Imobiliară MARAMURES
Biroul de Cadastru și Publicitate Imobiliară Dragomiresti

A. Partea I. Descrierea imobilului

TEREN Extravilan

Nr. CF vechi:3879

Nr. topografic:3540, 3539

Adresa: Jud. Maramures, Locul numit "Valea Luncii"

Nr. Crt	Nr cadastral Nr. topografic	Suprafața* (mp)	Observații / Referințe
A1	50625	3.025	Sector cadastral:60 Teren neimprejmuit;

B. Partea II. Proprietari și acte

Inscrieri privitoare la dreptul de proprietate și alte drepturi reale		Referințe
4672 / 03/08/2024		
Act Normativ nr. Legea nr. 7, din 13/03/1996 emis de Parlamentul României;		
B1	Intabulare, drept de PROPRIETATE, dobandit prin Lege, cota actuala 1/1 1) NEIDENTIFICAT NEIDENTIFICAT	A1
Act Administrativ nr. Adeverință nr. 3184, din 30/07/2024 emis de Primăria Comunei Strâmtura;		
B2	Se notează posesia faptică în favoarea lui 1) MARCHIȘ FLOREA	A1

C. Partea III. SARCINI .

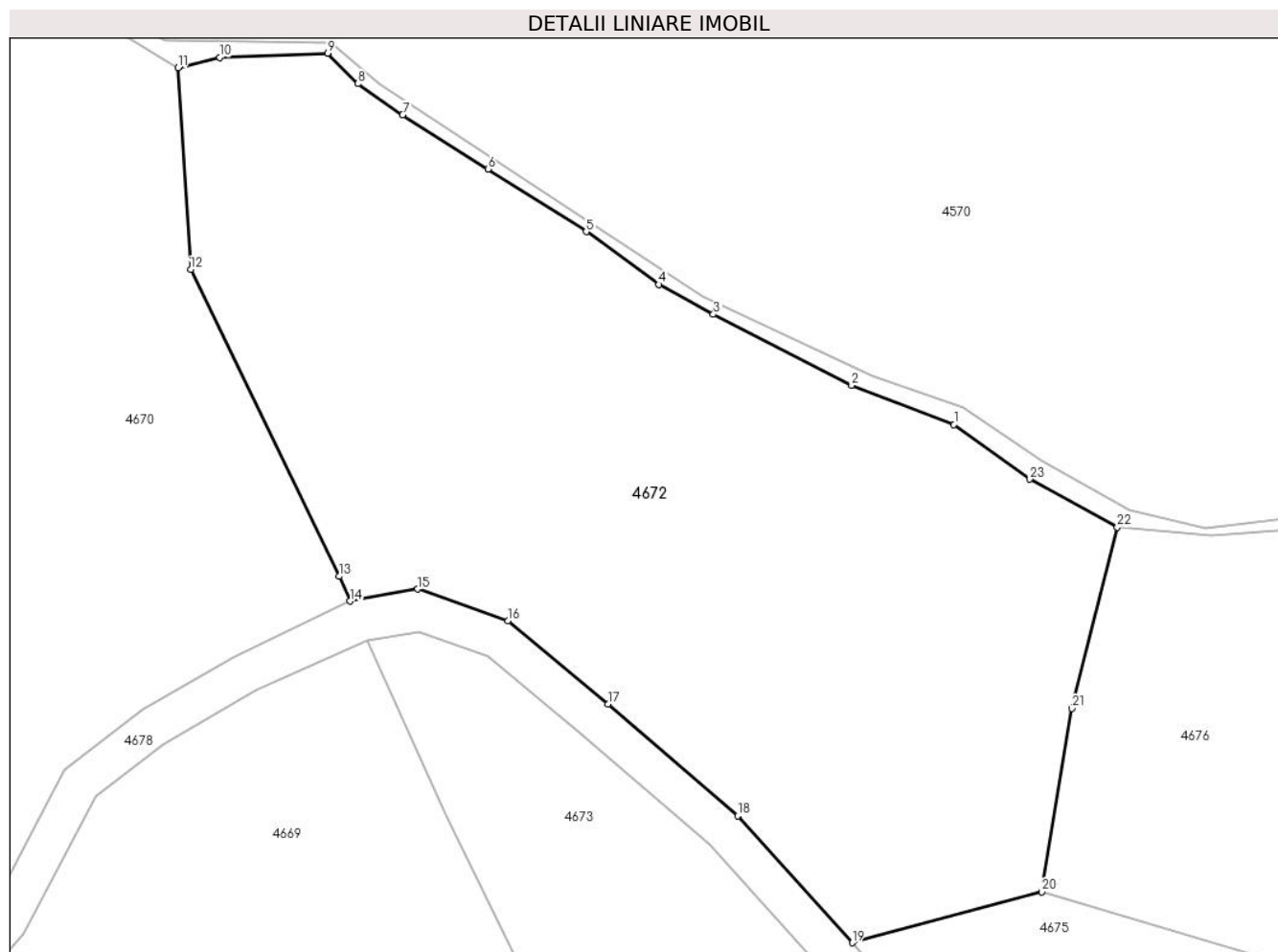
Inscrieri privind dezmembramintele dreptului de proprietate, drepturi reale de garanție și sarcini	Referințe
NU SUNT	

Anexa Nr. 1 La Partea I

Teren

Nr cadastral	Suprafața (mp)*	Observații / Referințe
50625	3.025	

* Suprafața este determinată în planul de proiecție Stereo 70.



Date referitoare la teren

Crt	Categorie folosință	Intra vilan	Suprafața (mp)	Tarla	Parcelă	Nr. topo	Observații / Referințe
1	faneata	NU	3.025	-	-	-	

Lungime Segmente

1) Valorile lungimilor segmentelor sunt obținute din proiecție în plan.

Punct început	X / Y	Punct sfârșit	X / Y	Lungime segment (** (m)
1	435.469,148 693.490,154	2	435.460,329 693.493,532	9.444
3	435.448,408 693.499,646	4	435.443,704 693.502,216	5.36
5	435.437,457 693.506,769	6	435.428,994 693.512,159	10.034
7	435.421,645 693.516,828	8	435.417,768 693.519,503	4.71
9	435.415,183 693.522,132	10	435.405,871 693.521,765	9.319

Punct început	X / Y	Punct sfârșit	X / Y	Lungime segment (** (m)
2	435.460,329 693.493,532	3	435.448,408 693.499,646	13.397
4	435.443,704 693.502,216	5	435.437,457 693.506,769	7.73
6	435.428,994 693.512,159	7	435.421,645 693.516,828	8.707
8	435.417,768 693.519,503	9	435.415,183 693.522,132	3.687
10	435.405,871 693.521,765	11	435.402,279 693.520,886	3.698

Punct început	X / Y	Punct sfârșit	X / Y	Lungime segment (** (m)
11	435.402,279 693.520,886	12	435.403,38 693.503,513	17.408
13	435.416,153 693.477,089	14	435.417,101 693.474,958	2.332
15	435.422,95 693.475,988	16	435.430,706 693.473,269	8.219
17	435.439,324 693.466,107	18	435.450,498 693.456,459	14.763
19	435.460,371 693.445,538	20	435.476,695 693.449,926	16.903
21	435.479,299 693.465,712	22	435.483,221 693.481,308	16.082
23	435.475,689 693.485,454	1	435.469,148 693.490,154	8.054

Punct început	X / Y	Punct sfârșit	X / Y	Lungime segment (** (m)
12	435.403,38 693.503,513	13	435.416,153 693.477,089	29.349
14	435.417,101 693.474,958	15	435.422,95 693.475,988	5.939
16	435.430,706 693.473,269	17	435.439,324 693.466,107	11.206
18	435.450,498 693.456,459	19	435.460,371 693.445,538	14.722
20	435.476,695 693.449,926	21	435.479,299 693.465,712	15.999
22	435.483,221 693.481,308	23	435.475,689 693.485,454	8.598

** Lungimile segmentelor sunt determinate în planul de proiecție Stereo 70 și sunt rotunjite la 1 milimetru.

*** Distanța dintre puncte este formată din segmente cumulate ce sunt mai mici decât valoarea 1 milimetru.

**DATE DESPRE IMOBILUL NR. 4673**

Oficiul de Cadastru și Publicitate Imobiliară MARAMURES
Biroul de Cadastru și Publicitate Imobiliară Dragomiresti

A. Partea I. Descrierea imobilului

TEREN Extravilan

Adresa: Jud. Maramures, Locul numit "Valea Luncii"

Nr. Crt	Nr cadastral Nr. topografic	Suprafața* (mp)	Observații / Referințe
A1		578	Sector cadastral:60 Teren neimprejmit;

B. Partea II. Proprietari și acte

Inscrieri privitoare la dreptul de proprietate și alte drepturi reale		Referințe
4673 / 03/08/2024		
Act Normativ nr. Legea nr. 7, din 13/03/1996 emis de Parlamentul României;		
B1	Intabulare, drept de PROPRIETATE, dobandit prin Lege, cota actuala 1/1 1) NEIDENTIFICAT NEIDENTIFICAT	A1
Act Administrativ nr. Adeverință nr. 3185, din 30/07/2024 emis de Primăria Comunei Strâmtura;		
B2	Se notează posesia faptică în favoarea lui 1) MARCHIȘ FLOREA	A1

C. Partea III. SARCINI .

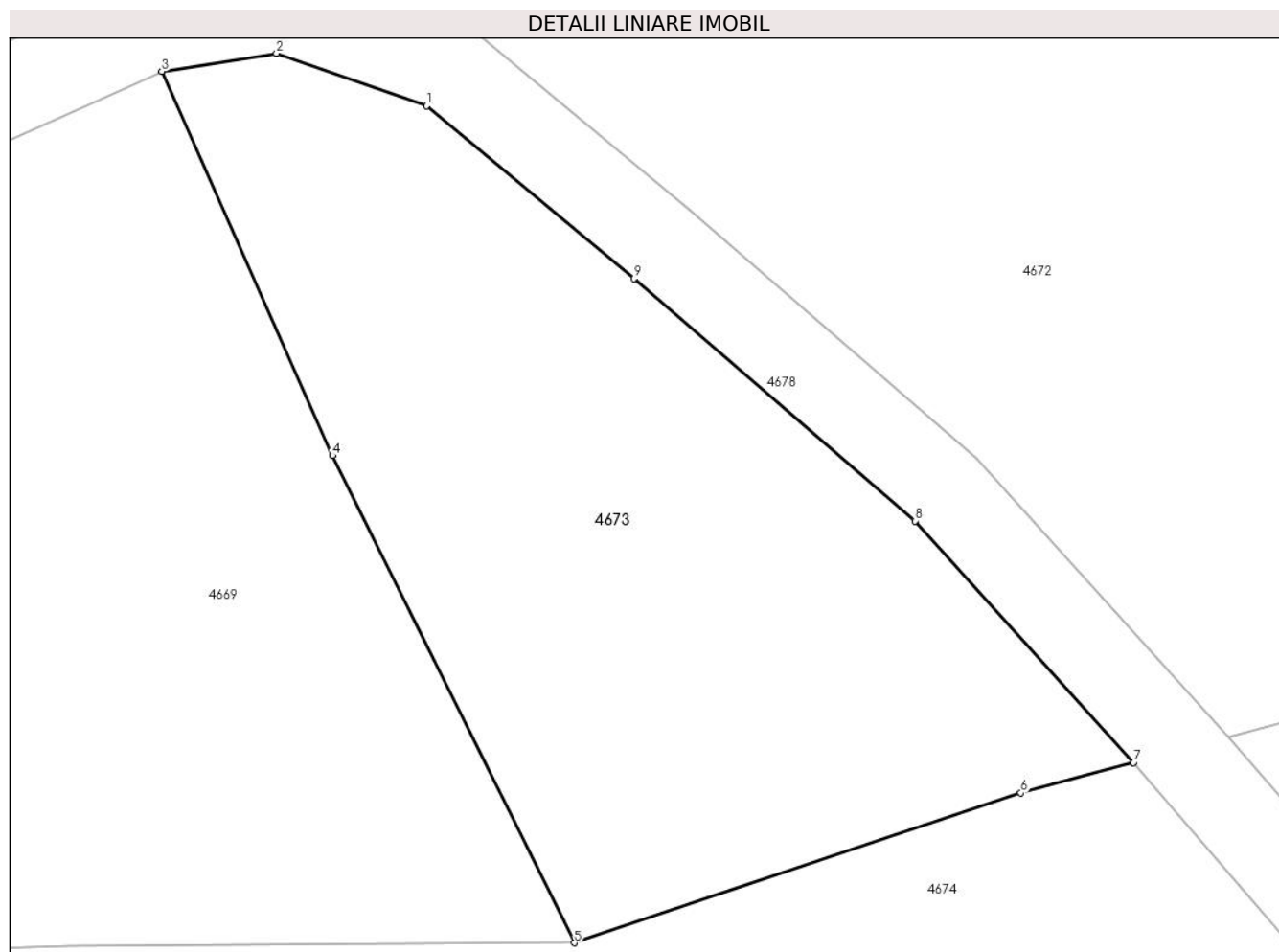
Inscrieri privind dezmembramintele dreptului de proprietate, drepturi reale de garanție și sarcini	Referințe
NU SUNT	

Anexa Nr. 1 La Partea I

Teren

Nr cadastral	Suprafața (mp)*	Observații / Referințe
	578	

* Suprafața este determinată în planul de proiecție Stereo 70.



Date referitoare la teren

Crt	Categorie folosință	Intravilan	Suprafața (mp)	Tarla	Parcelă	Nr. topo	Observații / Referințe
1	faneata	NU	578	-	-	-	

Lungime Segmente

1) Valorile lungimilor segmentelor sunt obținute din proiecție în plan.

Punct început	X / Y	Punct sfârșit	X / Y	Lungime segment (** (m)
1	435.428,98 693.470,221	2	435.423,098 693.472,282	6.233
2	435.423,098 693.472,282	3	435.418,603 693.471,58	4.549
3	435.418,603 693.471,58	4	435.425,291 693.456,545	16.455
4	435.425,291 693.456,545	5	435.434,757 693.437,491	21.276
5	435.434,757 693.437,491	6	435.452,235 693.443,35	18.434

Punct început	X / Y	Punct sfârșit	X / Y	Lungime segment (** (m)
6	435.452,235 693.443,35	7	435.456,647 693.444,536	4.569
7	435.456,647 693.444,536	8	435.448,084 693.453,987	12.753
8	435.448,084 693.453,987	9	435.437,096 693.463,477	14.519
9	435.437,096 693.463,477	1	435.428,98 693.470,221	10.552

** Lungimile segmentelor sunt determinate în planul de proiecție Stereo 70 și sunt rotunjite la 1 milimetru.

*** Distanța dintre puncte este formată din segmente cumulate ce sunt mai mici decât valoarea 1 milimetru.

**DATE DESPRE IMOBILUL NR. 4674**

Oficiul de Cadastru și Publicitate Imobiliară MARAMURES
Biroul de Cadastru și Publicitate Imobiliară Dragomiresti

A. Partea I. Descrierea imobilului

TEREN Extravilan

Adresa: Jud. Maramures, Locul numit "Valea Luncii"

Nr. Crt	Nr cadastral Nr. topografic	Suprafața* (mp)	Observații / Referințe
A1	50794	2.578	Sector cadastral:60 Teren neimprejmuit; parte din nr. topografic 3516

B. Partea II. Proprietari și acte

Inscrieri privitoare la dreptul de proprietate și alte drepturi reale		Referințe
4674 / 03/08/2024		
Act Normativ nr. Legea nr. 7, din 13/03/1996 emis de Parlamentul României;		
B1	Intabulare, drept de PROPRIETATE, dobandit prin Lege, cota actuala 1/1 1) NEIDENTIFICAT NEIDENTIFICAT	A1
Act Administrativ nr. Adeverință nr. 3186, din 30/07/2024 emis de Primăria Comunei Strâmtura;		
B2	Se notează posesia faptică în favoarea lui 1) GULIN GRIGORE	A1

C. Partea III. SARCINI .

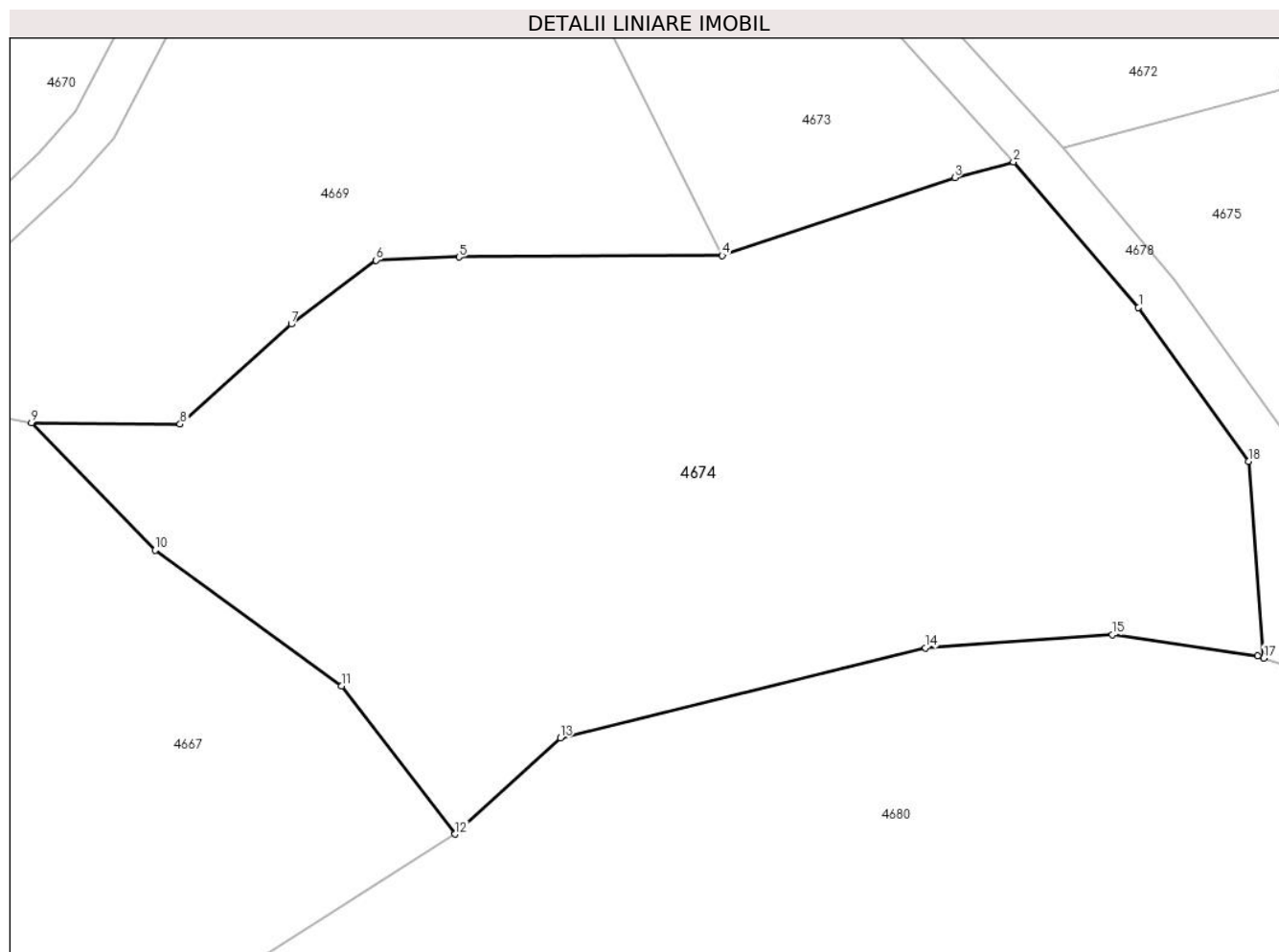
Inscrieri privind dezmembramintele dreptului de proprietate, drepturi reale de garanție și sarcini	Referințe
NU SUNT	

Anexa Nr. 1 La Partea I

Teren

Nr cadastral	Suprafața (mp)*	Observații / Referințe
50794	2.578	parte din nr. topografic 3516

* Suprafața este determinată în planul de proiecție Stereo 70.



Date referitoare la teren

Crt	Categorie folosință	Intra vilan	Suprafața (mp)	Tarla	Parcelă	Nr. topo	Observații / Referințe
1	faneata	NU	2.578	-	-	-	

Lungime Segmente

1) Valorile lungimilor segmentelor sunt obținute din proiecție în plan.

Punct început	X / Y	Punct sfârșit	X / Y	Lungime segment (** (m)
1	435.466,054 693.433,59	2	435.456,647 693.444,536	14.433
2	435.456,647 693.444,536	3	435.452,235 693.443,35	4.569
3	435.452,235 693.443,35	4	435.434,757 693.437,491	18.434
4	435.434,757 693.437,491	5	435.414,975 693.437,376	19.782
5	435.414,975 693.437,376	6	435.408,73 693.437,135	6.25

Punct început	X / Y	Punct sfârșit	X / Y	Lungime segment (** (m)
6	435.408,73 693.437,135	7	435.402,354 693.432,35	7.972
7	435.402,354 693.432,35	8	435.393,999 693.424,832	11.239
8	435.393,999 693.424,832	9	435.382,827 693.424,938	11.173
9	435.382,827 693.424,938	10	435.392,102 693.415,355	13.336
10	435.392,102 693.415,355	11	435.406,128 693.405,138	17.353
11	435.406,128 693.405,138	12	435.414,667 693.394,012	14.025
12	435.414,667 693.394,012	13	435.422,582 693.401,26	10.732
13	435.422,582 693.401,26	14	435.450,024 693.408,02	28.262
14	435.450,024 693.408,02	15	435.464,09 693.408,995	14.1
15	435.464,09 693.408,995	16	435.475,0 693.407,409	11.025
16	435.475,0 693.407,409	17	435.475,468 693.407,251	0.494
17	435.475,468 693.407,251	18	435.474,332 693.422,029	14.822
18	435.474,332 693.422,029	1	435.466,054 693.433,59	14.219

** Lungimile segmentelor sunt determinate în planul de proiecție Stereo 70 și sunt rotunjite la 1 milimetru.

*** Distanța dintre puncte este formată din segmente cumulate ce sunt mai mici decât valoarea 1 milimetru.

**DATE DESPRE IMOBILUL NR. 4675**

Oficiul de Cadastru și Publicitate Imobiliară MARAMURES
Biroul de Cadastru și Publicitate Imobiliară Dragomiresti

A. Partea I. Descrierea imobilului

TEREN Extravilan

Adresa: Jud. Maramures, Locul numit "Valea Luncii"

Nr. Crt	Nr cadastral Nr. topografic	Suprafața* (mp)	Observații / Referințe
A1	50794	1.337	Sector cadastral:60 Teren neimprejmuit; parte din nr. topografic 3516

B. Partea II. Proprietari și acte

Inscrieri privitoare la dreptul de proprietate și alte drepturi reale		Referințe
4675 / 03/08/2024		
Act Normativ nr. Legea nr. 7, din 13/03/1996 emis de Parlamentul României;		
B1	Intabulare, drept de PROPRIETATE, dobandit prin Lege, cota actuala 1/1 1) NEIDENTIFICAT NEIDENTIFICAT	A1
Act Administrativ nr. Adeverință nr. 3187, din 30/07/2024 emis de Primăria Comunei Strâmtura;		
B2	Se notează posesia faptică în favoarea lui 1) GULIN GRIGORE	A1

C. Partea III. SARCINI .

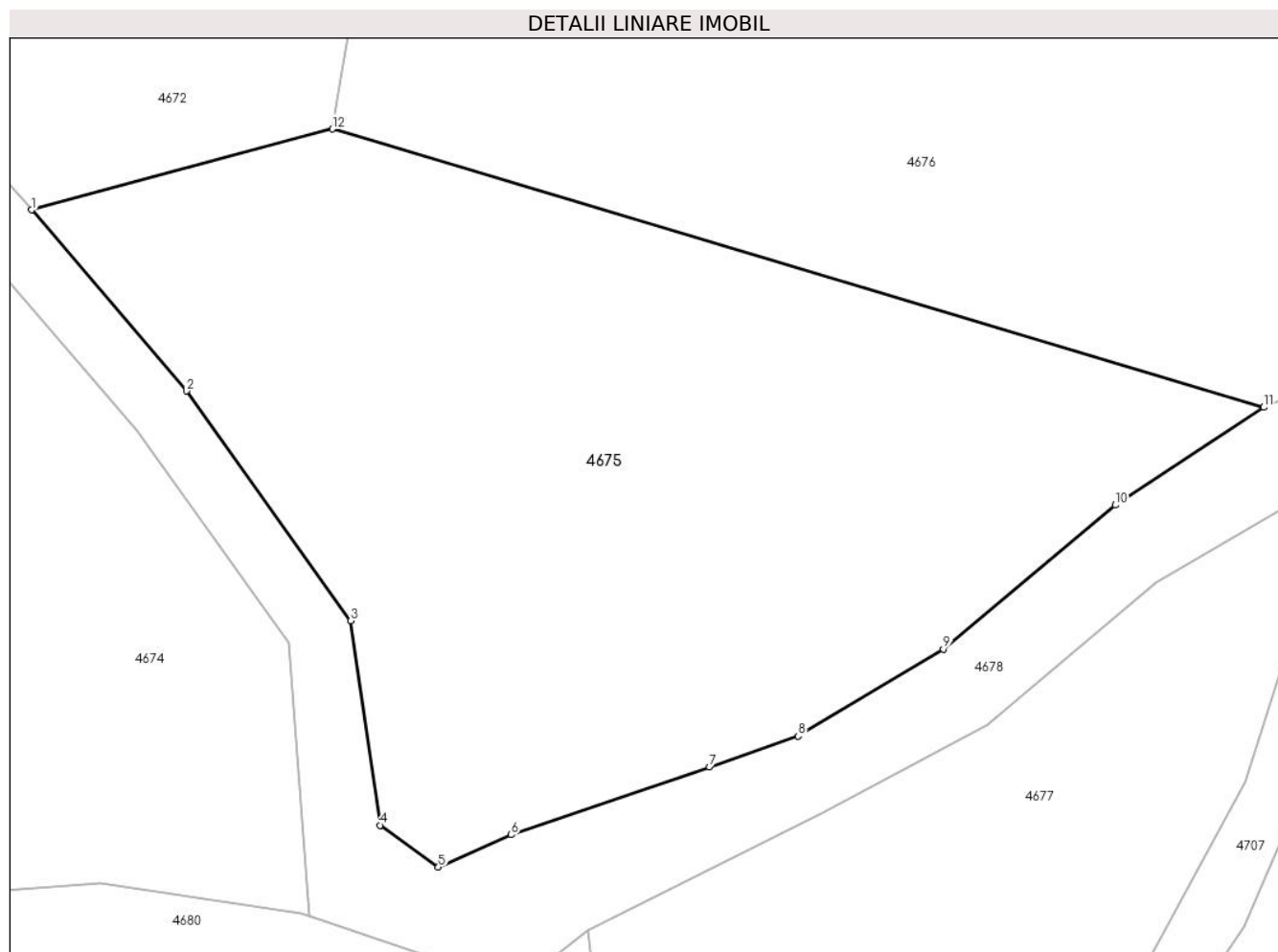
Inscrieri privind dezmembramintele dreptului de proprietate, drepturi reale de garanție și sarcini	Referințe
NU SUNT	

Anexa Nr. 1 La Partea I

Teren

Nr cadastral	Suprafața (mp)*	Observații / Referințe
50794	1.337	parte din nr. topografic 3516

* Suprafața este determinată în planul de proiecție Stereo 70.



Date referitoare la teren

Crt	Categorie folosință	Intravilan	Suprafața (mp)	Tarla	Parcelă	Nr. topo	Observații / Referințe
1	faneata	NU	1.337	-	-	-	

Lungime Segmente

1) Valorile lungimilor segmentelor sunt obținute din proiecție în plan.

Punct început	X / Y	Punct sfârșit	X / Y	Lungime segment (** (m)
1	435.460,371 693.445,538	2	435.468,77 693.435,718	12.922
2	435.468,77 693.435,718	3	435.477,696 693.423,253	15.331
3	435.477,696 693.423,253	4	435.479,281 693.412,167	11.199
4	435.479,281 693.412,167	5	435.482,446 693.409,901	3.893
5	435.482,446 693.409,901	6	435.486,395 693.411,65	4.319

Punct început	X / Y	Punct sfârșit	X / Y	Lungime segment (** (m)
6	435.486,395 693.411,65	7	435.497,157 693.415,321	11.371
7	435.497,157 693.415,321	8	435.501,968 693.417,002	5.096
8	435.501,968 693.417,002	9	435.509,856 693.421,723	9.193
9	435.509,856 693.421,723	10	435.519,191 693.429,53	12.169
10	435.519,191 693.429,53	11	435.527,235 693.434,833	9.635
11	435.527,235 693.434,833	12	435.476,695 693.449,926	52.746
12	435.476,695 693.449,926	1	435.460,371 693.445,538	16.903

** Lungimile segmentelor sunt determinate în planul de proiecție Stereo 70 și sunt rotunjite la 1 milimetru.

*** Distanța dintre puncte este formată din segmente cumulate ce sunt mai mici decât valoarea 1 milimetru.

**DATE DESPRE IMOBILUL NR. 4676**

Oficiul de Cadastru și Publicitate Imobiliară MARAMURES
Biroul de Cadastru și Publicitate Imobiliară Dragomiresti

A. Partea I. Descrierea imobilului

TEREN Extravilan

Nr. CF vechi:1692, 343
Nr. topografic:3541, 3542

Adresa: Jud. Maramures, Locul numit "Valea Luncii"

Nr. Crt	Nr cadastral Nr. topografic	Suprafața* (mp)	Observații / Referințe
A1		2.186	Sector cadastral:60 Teren neimprejmuit;

B. Partea II. Proprietari și acte

Inscrieri privitoare la dreptul de proprietate și alte drepturi reale		Referințe
4676 / 03/08/2024		
Act Normativ nr. Legea nr. 7, din 13/03/1996 emis de Parlamentul României;		
B1	Intabulare, drept de PROPRIETATE, dobândit prin Lege, cota actuala 1/1 1) NEIDENTIFICAT NEIDENTIFICAT	A1
Act Administrativ nr. Adeverință nr. 3188, din 30/07/2024 emis de Primăria Comunei Strâmtura;		
B2	Se notează posesia faptică în favoarea lui 1) IAGAR FLORIN	A1

C. Partea III. SARCINI .

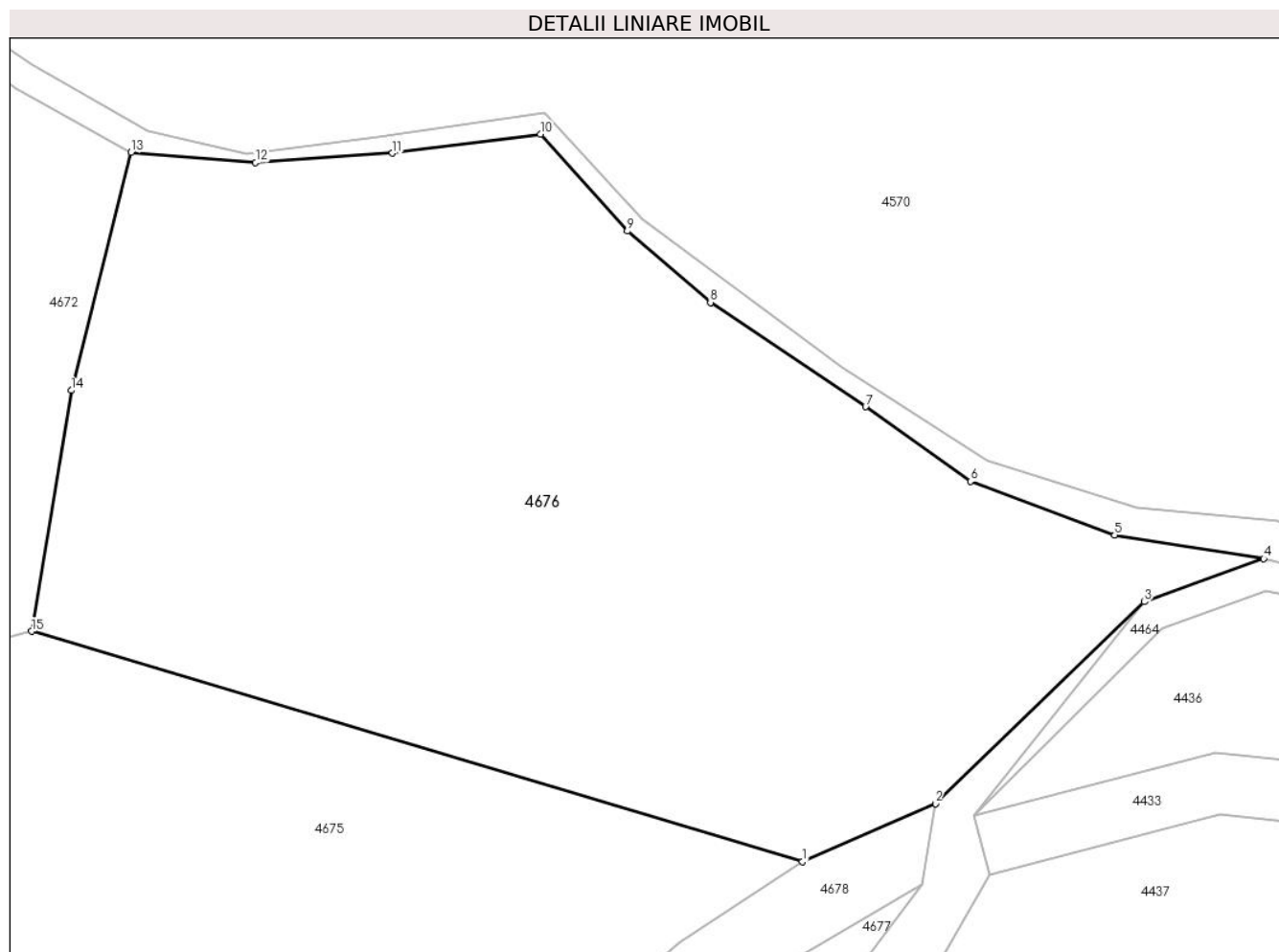
Inscrieri privind dezmembramintele dreptului de proprietate, drepturi reale de garanție și sarcini	Referințe
NU SUNT	

Anexa Nr. 1 La Partea I

Teren

Nr cadastral	Suprafața (mp)*	Observații / Referințe
	2.186	

* Suprafața este determinată în planul de proiecție Stereo 70.



Date referitoare la teren

Crt	Categorie folosință	Intravilan	Suprafața (mp)	Tarla	Parcelă	Nr. topo	Observații / Referințe
1	faneata	NU	2.186	-	-	-	

Lungime Segmente

1) Valorile lungimilor segmentelor sunt obținute din proiecție în plan.

Punct început	X / Y	Punct sfârșit	X / Y	Lungime segment (** (m)
1	435.527,235 693.434,833	2	435.535,961 693.438,644	9.522
2	435.535,961 693.438,644	3	435.549,66 693.451,864	19.038
3	435.549,66 693.451,864	4	435.557,488 693.454,687	8.321
4	435.557,488 693.454,687	5	435.547,713 693.456,229	9.896
5	435.547,713 693.456,229	6	435.538,262 693.459,762	10.09

Punct început	X / Y	Punct sfârșit	X / Y	Lungime segment (** (m)
6	435.538,262 693.459,762	7	435.531,383 693.464,644	8.435
7	435.531,383 693.464,644	8	435.521,208 693.471,481	12.259
8	435.521,208 693.471,481	9	435.515,76 693.476,16	7.181
9	435.515,76 693.476,16	10	435.510,054 693.482,5	8.53
10	435.510,054 693.482,5	11	435.500,345 693.481,257	9.788
11	435.500,345 693.481,257	12	435.491,381 693.480,649	8.985
12	435.491,381 693.480,649	13	435.483,221 693.481,308	8.187
13	435.483,221 693.481,308	14	435.479,299 693.465,712	16.082
14	435.479,299 693.465,712	15	435.476,695 693.449,926	15.999
15	435.476,695 693.449,926	1	435.527,235 693.434,833	52.746

** Lungimile segmentelor sunt determinate în planul de proiecție Stereo 70 și sunt rotunjite la 1 milimetru.

*** Distanța dintre puncte este formată din segmente cumulate ce sunt mai mici decât valoarea 1 milimetru.

**DATE DESPRE IMOBILUL NR. 4677**

Oficiul de Cadastru și Publicitate Imobiliară MARAMURES
Biroul de Cadastru și Publicitate Imobiliară Dragomiresti

A. Partea I. Descrierea imobilului

TEREN Extravilan

Adresa: Jud. Maramures, Locul numit "Valea Luncii"

Nr. Crt	Nr cadastral Nr. topografic	Suprafața* (mp)	Observații / Referințe
A1	50794	804	Sector cadastral:60 Teren neimprejmuit; parte din nr. topografic 3516

B. Partea II. Proprietari și acte

Inscrieri privitoare la dreptul de proprietate și alte drepturi reale		Referințe
4677 / 03/08/2024		
Act Normativ nr. Legea nr. 7, din 13/03/1996 emis de Parlamentul României;		
B1	Intabulare, drept de PROPRIETATE, dobandit prin Lege, cota actuala 1/1 1) NEIDENTIFICAT NEIDENTIFICAT	A1
B2	se notează mențiunea „proprietar neidentificat,, în baza art.13 alin. 15 din Legea 7/1996	A1

C. Partea III. SARCINI .

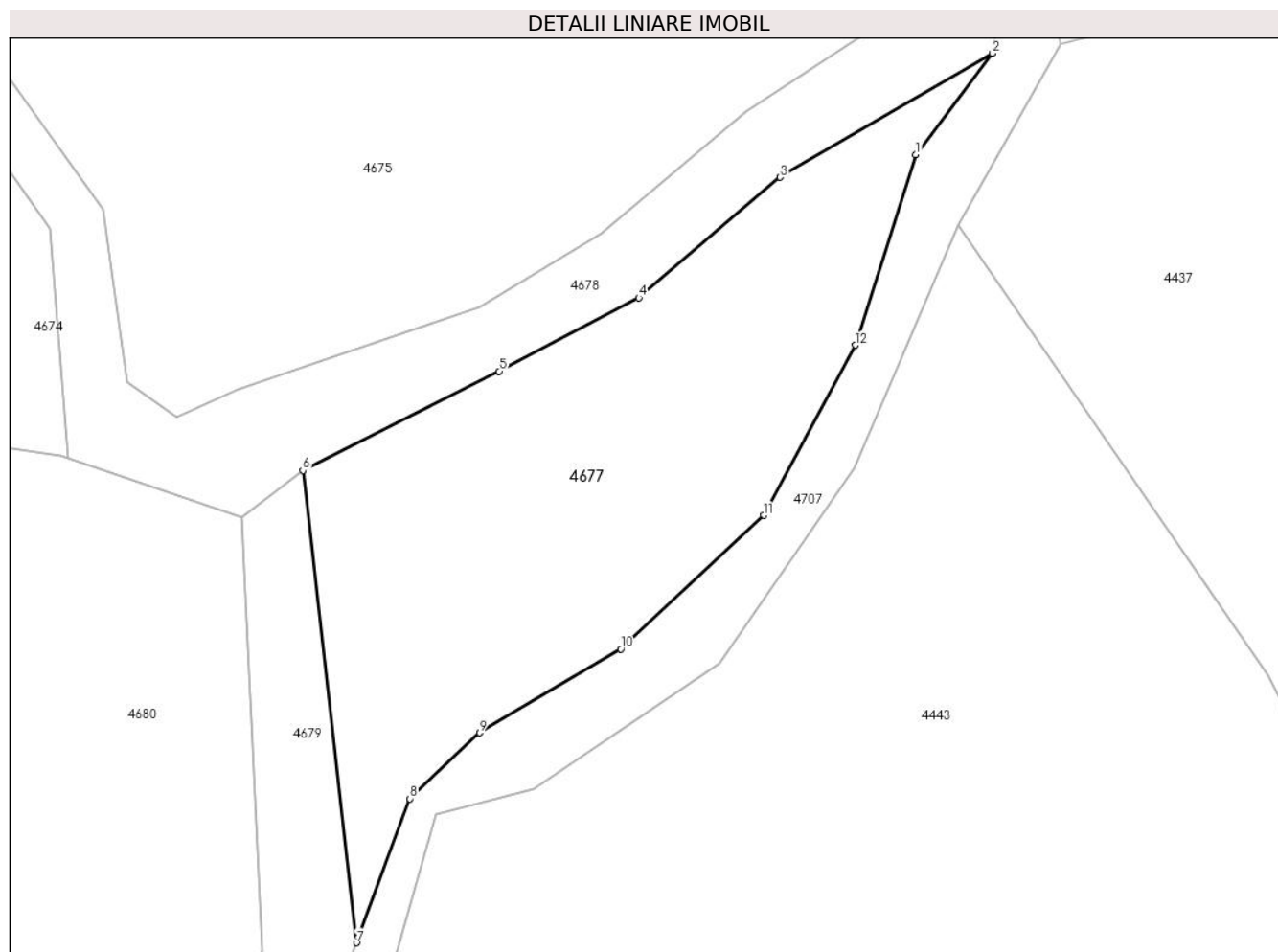
Inscrieri privind dezmembramintele dreptului de proprietate, drepturi reale de garanție și sarcini	Referințe
NU SUNT	

Anexa Nr. 1 La Partea I

Teren

Nr cadastral	Suprafața (mp)*	Observații / Referințe
50794	804	parte din nr. topografic 3516

* Suprafața este determinată în planul de proiecție Stereo 70.



Date referitoare la teren

Crt	Categorie folosință	Intravilan	Suprafața (mp)	Tarla	Parcelă	Nr. topo	Observații / Referințe
1	faneata	NU	804	-	-	-	Împădurită

Lungime Segmente

1) Valorile lungimilor segmentelor sunt obținute din proiecție în plan.

Punct început	X / Y	Punct sfârșit	X / Y	Lungime segment (** (m)
1	435.530,108 693.426,791	2	435.535,058 693.433,326	8.198
2	435.535,058 693.433,326	3	435.521,364 693.425,34	15.853
3	435.521,364 693.425,34	4	435.512,255 693.417,574	11.97
4	435.512,255 693.417,574	5	435.503,261 693.412,845	10.161
5	435.503,261 693.412,845	6	435.490,591 693.406,452	14.192

Punct început	X / Y	Punct sfârșit	X / Y	Lungime segment (** (m)
6	435.490,591 693.406,452	7	435.494,056 693.376,032	30.617
7	435.494,056 693.376,032	8	435.497,498 693.385,31	9.896
8	435.497,498 693.385,31	9	435.501,984 693.389,559	6.179
9	435.501,984 693.389,559	10	435.511,101 693.394,957	10.595
10	435.511,101 693.394,957	11	435.520,303 693.403,561	12.598
11	435.520,303 693.403,561	12	435.526,212 693.414,527	12.457
12	435.526,212 693.414,527	1	435.530,108 693.426,791	12.868

** Lungimile segmentelor sunt determinate în planul de proiecție Stereo 70 și sunt rotunjite la 1 milimetru.

*** Distanța dintre puncte este formată din segmente cumulate ce sunt mai mici decât valoarea 1 milimetru.

**DATE DESPRE IMOBILUL NR. 4678**

Oficiul de Cadastru și Publicitate Imobiliară MARAMURES
Biroul de Cadastru și Publicitate Imobiliară Dragomirești

A. Partea I. Descrierea imobilului

TEREN Extravilan

Adresa: Jud. Maramures, Drum Runc Lot 1

Nr. Crt	Nr cadastral Nr. topografic	Suprafața* (mp)	Observații / Referințe
A1		4.922	Sector cadastral:60 Teren neimprejmuit;

B. Partea II. Proprietari și acte

Inscrieri privitoare la dreptul de proprietate și alte drepturi reale		Referințe
4678 / 03/08/2024		
Act Normativ nr. HGR. 934, din 29/08/2002 emis de Guvernul României (Anexa nr.62 privind inventarulul bunurilor care aparțin domeniului public al comunei Stramtura poziția 1.3.7.1, HCL. NR. 23 din 05.07.2024, adeverința nr. 3574 din 13.07.2024 emisă de Primăria Comunei Strâmtura);		
B1	Intabulare, drept de PROPRIETATE, dobândit prin Lege, cota actuală 1/1	A1
1) COMUNA STRÂMTURA, CIF:3694780, Domeniu Public		

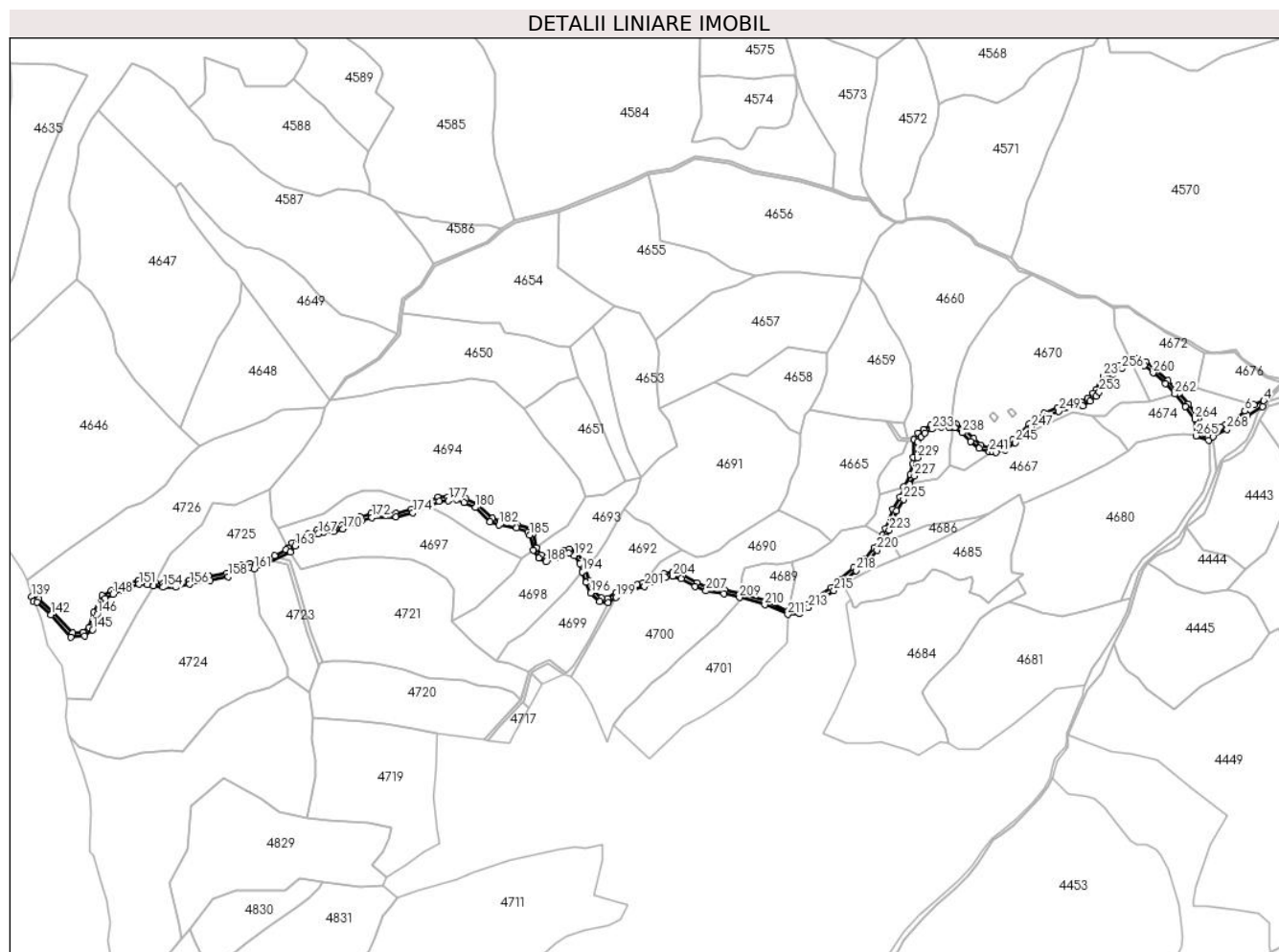
C. Partea III. SARCINI .

Inscrieri privind dezmembramintele dreptului de proprietate, drepturi reale de garanție și sarcini	Referințe
NU SUNT	

Teren

Nr cadastral	Suprafața (mp)*	Observații / Referințe
	4.922	

* Suprafața este determinată în planul de proiecție Stereo 70.



Date referitoare la teren

Crt	Categorie folosință	Intravilan	Suprafața (mp)	Tarla	Parcelă	Nr. topo	Observații / Referințe
1	drum	NU	4.922	-	-	-	

Lungime Segmente

1) Valorile lungimilor segmentelor sunt obținute din proiecție în plan.

Punct început	X / Y	Punct sfârșit	X / Y	Lungime segment
1	435.512,255 693.417,574	2	435.521,364 693.425,34	11.97
4	435.535,961 693.438,644	5	435.527,235 693.434,833	9.522
7	435.509,856 693.421,723	8	435.501,968 693.417,002	9.193
10	435.486,395 693.411,65	11	435.482,446 693.409,901	4.319
13	435.477,696 693.423,253	14	435.468,77 693.435,718	15.331
16	435.450,498 693.456,459	17	435.439,324 693.466,107	14.763
2	435.521,364 693.425,34	3	435.535,058 693.433,326	15.853
5	435.527,235 693.434,833	6	435.519,191 693.429,53	9.635
8	435.501,968 693.417,002	9	435.497,157 693.415,321	5.096
11	435.482,446 693.409,901	12	435.479,281 693.412,167	3.893
14	435.468,77 693.435,718	15	435.460,371 693.445,538	12.922
17	435.439,324 693.466,107	18	435.430,706 693.473,269	11.206
3	435.535,058 693.433,326	4	435.535,961 693.438,644	5.394
6	435.519,191 693.429,53	7	435.509,856 693.421,723	12.169
9	435.497,157 693.415,321	10	435.486,395 693.411,65	11.371
12	435.479,281 693.412,167	13	435.477,696 693.423,253	11.199
15	435.460,371 693.445,538	16	435.450,498 693.456,459	14.722
18	435.430,706 693.473,269	19	435.422,95 693.475,988	8.219

Punct început	X / Y	Punct sfârșit	X / Y	Lungime segment	Punct început	X / Y	Punct sfârșit	X / Y	Lungime segment	Punct început	X / Y	Punct sfârșit	X / Y	Lungime segment
19	435.422,95 693.475,988	20	435.417,101 693.474,958	5.939	20	435.417,101 693.474,958	21	435.407,034 693.470,081	11.186	21	435.407,034 693.470,081	22	435.399,245 693.465,649	8.962
22	435.399,245 693.465,649	23	435.392,489 693.460,474	8.51	23	435.392,489 693.460,474	24	435.386,153 693.448,271	13.75	24	435.386,153 693.448,271	25	435.383,41 693.445,189	4.126
25	435.383,41 693.445,189	26	435.378,772 693.440,868	6.339	26	435.378,772 693.440,868	27	435.373,0 693.437,21	6.834	27	435.373,0 693.437,21	28	435.351,518 693.432,365	22.022
28	435.351,518 693.432,365	29	435.339,997 693.427,341	12.569	29	435.339,997 693.427,341	30	435.326,082 693.417,591	16.991	30	435.326,082 693.417,591	31	435.311,599 693.403,811	19.991
31	435.311,599 693.403,811	32	435.303,2 693.397,881	10.281	32	435.303,2 693.397,881	33	435.296,441 693.396,094	6.991	33	435.296,441 693.396,094	34	435.291,398 693.396,219	5.045
34	435.291,398 693.396,219	35	435.283,436 693.399,161	8.488	35	435.283,436 693.399,161	36	435.276,47 693.404,775	8.947	36	435.276,47 693.404,775	37	435.268,91 693.412,766	11.0
37	435.268,91 693.412,766	38	435.261,025 693.417,706	9.305	38	435.261,025 693.417,706	39	435.257,829 693.418,518	3.298	39	435.257,829 693.418,518	40	435.254,937 693.418,772	2.903
40	435.254,937 693.418,772	41	435.247,369 693.418,487	7.573	41	435.247,369 693.418,487	42	435.238,486 693.416,579	9.086	42	435.238,486 693.416,579	43	435.231,734 693.412,985	7.649
43	435.231,734 693.412,985	44	435.227,087 693.409,595	5.752	44	435.227,087 693.409,595	45	435.223,536 693.404,02	6.61	45	435.223,536 693.404,02	46	435.223,014 693.387,907	16.121
46	435.223,014 693.387,907	47	435.222,142 693.382,158	5.815	47	435.222,142 693.382,158	48	435.220,394 693.372,491	9.824	48	435.220,394 693.372,491	49	435.214,225 693.361,488	12.614
49	435.214,225 693.361,488	50	435.210,781 693.352,445	9.677	50	435.210,781 693.352,445	51	435.204,751 693.341,645	12.369	51	435.204,751 693.341,645	52	435.198,067 693.324,301	18.587
52	435.198,067 693.324,301	53	435.195,323 693.318,378	6.528	53	435.195,323 693.318,378	54	435.193,232 693.313,863	4.976	54	435.193,232 693.313,863	55	435.187,619 693.307,233	8.687
55	435.187,619 693.307,233	56	435.179,576 693.297,56	12.58	56	435.179,576 693.297,56	57	435.169,607 693.289,481	12.832	57	435.169,607 693.289,481	58	435.157,641 693.279,009	15.901
58	435.157,641 693.279,009	59	435.149,342 693.271,8	10.993	59	435.149,342 693.271,8	60	435.138,081 693.264,064	13.662	60	435.138,081 693.264,064	61	435.126,279 693.256,344	14.103
61	435.126,279 693.256,344	62	435.119,665 693.251,66	8.105	62	435.119,665 693.251,66	63	435.110,871 693.250,91	8.826	63	435.110,871 693.250,91	64	435.091,246 693.259,598	21.462
64	435.091,246 693.259,598	65	435.067,921 693.266,34	24.28	65	435.067,921 693.266,34	66	435.054,125 693.269,628	14.182	66	435.054,125 693.269,628	67	435.038,32 693.272,165	16.007
67	435.038,32 693.272,165	68	435.029,263 693.275,849	9.778	68	435.029,263 693.275,849	69	435.016,791 693.282,86	14.308	69	435.016,791 693.282,86	70	435.007,914 693.285,453	9.248
70	435.007,914 693.285,453	71	435.000,229 693.284,309	7.77	71	435.000,229 693.284,309	72	434.988,664 693.279,871	12.387	72	434.988,664 693.279,871	73	434.981,399 693.275,953	8.254
73	434.981,399 693.275,953	74	434.975,746 693.274,451	5.849	74	434.975,746 693.274,451	75	434.967,308 693.272,209	8.731	75	434.967,308 693.272,209	76	434.957,218 693.267,304	11.219
76	434.957,218 693.267,304	77	434.949,433 693.261,962	9.442	77	434.949,433 693.261,962	78	434.943,985 693.262,575	5.482	78	434.943,985 693.262,575	79	434.937,537 693.268,934	9.056
79	434.937,537 693.268,934	80	434.933,394 693.277,563	9.572	80	434.933,394 693.277,563	81	434.929,827 693.288,692	11.687	81	434.929,827 693.288,692	82	434.927,909 693.294,673	6.281
82	434.927,909 693.294,673	83	434.922,125 693.302,868	10.031	83	434.922,125 693.302,868	84	434.915,589 693.306,27	7.368	84	434.915,589 693.306,27	85	434.910,286 693.304,959	5.463
85	434.910,286 693.304,959	86	434.902,99 693.301,318	8.154	86	434.902,99 693.301,318	87	434.894,897 693.298,364	8.615	87	434.894,897 693.298,364	88	434.890,511 693.300,699	4.969
88	434.890,511 693.300,699	89	434.886,209 693.307,43	7.988	89	434.886,209 693.307,43	90	434.883,093 693.320,083	13.031	90	434.883,093 693.320,083	91	434.880,659 693.324,374	4.933
91	434.880,659 693.324,374	92	434.868,82 693.328,237	12.453	92	434.868,82 693.328,237	93	434.853,644 693.331,041	15.433	93	434.853,644 693.331,041	94	434.846,409 693.333,65	7.691
94	434.846,409 693.333,65	95	434.833,317 693.346,111	18.074	95	434.833,317 693.346,111	96	434.822,728 693.350,842	11.598	96	434.822,728 693.350,842	97	434.815,558 693.353,774	7.746
97	434.815,558 693.353,774	98	434.806,865 693.352,774	8.75	98	434.806,865 693.352,774	99	434.798,188 693.352,289	8.691	99	434.798,188 693.352,289	100	434.784,262 693.345,555	15.469
100	434.784,262 693.345,555	101	434.774,667 693.341,757	10.319	101	434.774,667 693.341,757	102	434.760,192 693.338,135	14.921	102	434.760,192 693.338,135	103	434.738,556 693.337,741	21.64
103	434.738,556 693.337,741	104	434.728,697 693.334,512	10.374	104	434.728,697 693.334,512	105	434.711,938 693.327,198	18.285	105	434.711,938 693.327,198	106	434.704,398 693.325,039	7.843
106	434.704,398 693.325,039	107	434.695,41 693.324,651	8.996	107	434.695,41 693.324,651	108	434.689,901 693.323,149	5.71	108	434.689,901 693.323,149	109	434.682,425 693.319,529	8.306
109	434.682,425 693.319,529	110	434.677,449 693.317,139	5.52	110	434.677,449 693.317,139	111	434.674,195 693.316,432	3.33	111	434.674,195 693.316,432	112	434.667,904 693.311,674	7.888
112	434.667,904 693.311,674	113	434.663,955 693.307,367	5.843	113	434.663,955 693.307,367	114	434.662,217 693.305,472	2.571	114	434.662,217 693.305,472	115	434.652,084 693.300,491	11.291
115	434.652,084 693.300,491	116	434.642,238 693.295,912	10.859	116	434.642,238 693.295,912	117	434.639,192 693.294,571	3.328	117	434.639,192 693.294,571	118	434.634,894 693.292,312	4.856

Punct început	X / Y	Punct sfârșit	X / Y	Lungime segment
118	434.634,894 693.292,312	119	434.630,209 693.293,27	4.782
121	434.609,309 693.284,62	122	434.593,531 693.281,711	16.044
124	434.563,196 693.275,583	125	434.552,478 693.275,401	10.72
127	434.539,011 693.277,81	128	434.530,48 693.278,204	8.54
130	434.515,162 693.272,642	131	434.506,311 693.268,94	9.594
133	434.490,364 693.249,312	134	434.486,35 693.236,046	13.86
136	434.471,317 693.231,051	137	434.454,557 693.249,808	25.154
139	434.434,925 693.263,6	140	434.436,759 693.259,2	4.767
142	434.452,117 693.247,364	143	434.469,882 693.227,482	26.663
145	434.489,337 693.234,01	146	434.493,578 693.248,03	14.647
148	434.507,779 693.265,817	149	434.516,53 693.269,478	9.486
151	434.530,97 693.274,73	152	434.538,627 693.274,376	7.665
154	434.552,202 693.271,947	155	434.563,566 693.272,141	11.366
157	434.594,187 693.278,325	158	434.610,437 693.281,322	16.524
160	434.630,381 693.289,405	161	434.633,645 693.288,473	3.394
163	434.670,234 693.309,112	164	434.675,669 693.313,224	6.815
166	434.683,923 693.316,423	167	434.691,117 693.319,907	7.993
169	434.704,954 693.321,611	170	434.713,108 693.323,946	8.482
172	434.739,136 693.334,303	173	434.760,648 693.334,695	21.516
175	434.789,301 693.343,871	176	434.799,108 693.348,887	11.015
178	434.815,072 693.350,248	179	434.821,372 693.347,672	6.806
181	434.844,557 693.330,652	182	434.852,74 693.327,701	8.699
184	434.878,319 693.321,51	185	434.879,851 693.318,811	3.103
187	434.888,093 693.298,081	188	434.894,635 693.294,598	7.411
190	434.911,484 693.301,703	191	434.915,153 693.302,61	3.779
193	434.924,787 693.293,117	194	434.927,173 693.285,674	7.816
196	434.934,689 693.266,9	197	434.942,413 693.259,283	10.848
199	434.956,896 693.263,173	200	434.968,516 693.268,963	12.983
202	434.990,106 693.276,731	203	435.001,111 693.280,955	11.788
205	435.015,445 693.279,66	206	435.027,763 693.272,737	14.13
208	435.053,451 693.266,244	209	435.067,434 693.262,911	14.375
211	435.110,755 693.247,761	212	435.121,076 693.248,451	10.344
214	435.140,167 693.261,489	215	435.151,844 693.268,909	13.835
119	434.630,209 693.293,27	120	434.623,181 693.291,778	7.185
122	434.593,531 693.281,711	123	434.575,478 693.278,04	18.422
125	434.552,478 693.275,401	126	434.545,446 693.276,659	7.144
128	434.530,48 693.278,204	129	434.518,666 693.274,208	12.472
131	434.506,311 693.268,94	132	434.498,038 693.264,61	9.338
134	434.486,35 693.236,046	135	434.480,958 693.231,794	6.867
137	434.454,557 693.249,808	138	434.441,219 693.261,695	17.866
140	434.436,759 693.259,2	141	434.439,579 693.258,539	2.896
143	434.469,882 693.227,482	144	434.482,269 693.228,437	12.424
146	434.493,578 693.248,03	147	434.500,622 693.262,07	15.708
149	434.516,53 693.269,478	150	434.519,924 693.270,994	3.717
152	434.538,627 693.274,376	153	434.543,665 693.273,475	5.118
155	434.563,566 693.272,141	156	434.576,16 693.274,66	12.843
158	434.610,437 693.281,322	159	434.624,351 693.288,502	15.657
161	434.633,645 693.288,473	162	434.665,986 693.303,396	35.618
164	434.675,669 693.313,224	165	434.678,576 693.313,855	2.975
167	434.691,117 693.319,907	168	434.695,944 693.321,223	5.003
170	434.713,108 693.323,946	171	434.729,927 693.331,286	18.351
173	434.760,648 693.334,695	174	434.775,725 693.338,467	15.542
176	434.799,108 693.348,887	177	434.807,159 693.349,338	8.064
179	434.821,372 693.347,672	180	434.831,369 693.343,205	10.95
182	434.852,74 693.327,701	183	434.867,968 693.324,889	15.485
185	434.879,851 693.318,811	186	434.883,446 693.305,351	13.932
188	434.894,635 693.294,598	189	434.904,356 693.298,146	10.348
191	434.915,153 693.302,61	192	434.919,791 693.300,196	5.229
194	434.927,173 693.285,674	195	434.930,184 693.276,285	9.86
197	434.942,413 693.259,283	198	434.950,325 693.258,392	7.962
200	434.968,516 693.268,963	201	434.982,677 693.272,725	14.652
203	435.001,111 693.280,955	204	435.007,674 693.281,931	6.635
206	435.027,763 693.272,737	207	435.037,386 693.268,823	10.389
209	435.067,434 693.262,911	210	435.090,082 693.256,346	23.58
212	435.121,076 693.248,451	213	435.129,088 693.254,005	9.749
215	435.151,844 693.268,909	216	435.159,763 693.275,669	10.412
120	434.623,181 693.291,778	121	434.609,309 693.284,62	15.61
123	434.575,478 693.278,04	124	434.563,196 693.275,583	12.525
126	434.545,446 693.276,659	127	434.539,011 693.277,81	6.537
129	434.518,666 693.274,208	130	434.515,162 693.272,642	3.838
132	434.498,038 693.264,61	133	434.490,364 693.249,312	17.115
135	434.480,958 693.231,794	136	434.471,317 693.231,051	9.67
138	434.441,219 693.261,695	139	434.434,925 693.263,6	6.576
141	434.439,579 693.258,539	142	434.452,117 693.247,364	16.795
144	434.482,269 693.228,437	145	434.489,337 693.234,01	9.001
147	434.500,622 693.262,07	148	434.507,779 693.265,817	8.079
150	434.519,924 693.270,994	151	434.530,97 693.274,73	11.661
153	434.543,665 693.273,475	154	434.552,202 693.271,947	8.673
156	434.576,16 693.274,66	157	434.594,187 693.278,325	18.396
159	434.624,351 693.288,502	160	434.630,381 693.289,405	6.097
162	434.665,986 693.303,396	163	434.670,234 693.309,112	7.122
165	434.678,576 693.313,855	166	434.683,923 693.316,423	5.932
168	434.695,944 693.321,223	169	434.704,954 693.321,611	9.018
171	434.729,927 693.331,286	172	434.739,136 693.334,303	9.691
174	434.775,725 693.338,467	175	434.789,301 693.343,871	14.612
177	434.807,159 693.349,338	178	434.815,072 693.350,248	7.965
180	434.831,369 693.343,205	181	434.844,557 693.330,652	18.207
183	434.867,968 693.324,889	184	434.878,319 693.321,51	10.889
186	434.883,446 693.305,351	187	434.888,093 693.298,081	8.628
189	434.904,356 693.298,146	190	434.911,484 693.301,703	7.966
192	434.919,791 693.300,196	193	434.924,787 693.293,117	8.664
195	434.930,184 693.276,285	196	434.934,689 693.266,9	10.41
198	434.950,325 693.258,392	199	434.956,896 693.263,173	8.126
201	434.982,677 693.272,725	202	434.990,106 693.276,731	8.44
204	435.007,674 693.281,931	205	435.015,445 693.279,66	8.096
207	435.037,386 693.268,823	208	435.053,451 693.266,244	16.271
210	435.090,082 693.256,346	211	435.110,755 693.247,761	22.385
213	435.129,088 693.254,005	214	435.140,167 693.261,489	13.37
216	435.159,763 693.275,669	217	435.160,911 693.276,735	1.567

Punct început	X / Y	Punct sfârșit	X / Y	Lungime segment	Punct început	X / Y	Punct sfârșit	X / Y	Lungime segment	Punct început	X / Y	Punct sfârșit	X / Y	Lungime segment
217	435.160,911 693.276,735	218	435.171,875 693.286,98	15.006	218	435.171,875 693.286,98	219	435.181,836 693.294,884	12.716	219	435.181,836 693.294,884	220	435.190,261 693.305,017	13.178
220	435.190,261 693.305,017	221	435.196,164 693.311,991	9.137	221	435.196,164 693.311,991	222	435.198,296 693.316,592	5.071	222	435.198,296 693.316,592	223	435.201,243 693.322,955	7.012
223	435.201,243 693.322,955	224	435.207,863 693.340,131	18.408	224	435.207,863 693.340,131	225	435.214,086 693.350,571	12.154	225	435.214,086 693.350,571	226	435.219,612 693.363,617	14.168
226	435.219,612 693.363,617	227	435.223,708 693.371,445	8.835	227	435.223,708 693.371,445	228	435.225,544 693.381,592	10.312	228	435.225,544 693.381,592	229	435.226,482 693.387,781	6.26
229	435.226,482 693.387,781	230	435.226,797 693.401,631	13.854	230	435.226,797 693.401,631	231	435.229,913 693.406,482	5.766	231	435.229,913 693.406,482	232	435.233,302 693.409,913	4.823
232	435.233,302 693.409,913	233	435.239,682 693.413,309	7.228	233	435.239,682 693.413,309	234	435.247,799 693.415,053	8.302	234	435.247,799 693.415,053	235	435.254,701 693.415,312	6.907
235	435.254,701 693.415,312	236	435.257,833 693.414,904	3.158	236	435.257,833 693.414,904	237	435.259,767 693.414,426	1.992	237	435.259,767 693.414,426	238	435.266,708 693.410,078	8.19
238	435.266,708 693.410,078	239	435.274,126 693.402,237	10.794	239	435.274,126 693.402,237	240	435.281,712 693.396,123	9.743	240	435.281,712 693.396,123	241	435.290,74 693.392,787	9.625
241	435.290,74 693.392,787	242	435.293,431 693.392,72	2.692	242	435.293,431 693.392,72	243	435.296,847 693.392,634	3.417	243	435.296,847 693.392,634	244	435.304,682 693.394,707	8.105
244	435.304,682 693.394,707	245	435.313,793 693.401,139	11.153	245	435.313,793 693.401,139	246	435.317,91 693.405,056	5.683	246	435.317,91 693.405,056	247	435.328,272 693.414,915	14.303
247	435.328,272 693.414,915	248	435.341,693 693.424,319	16.388	248	435.341,693 693.424,319	249	435.352,596 693.429,073	11.894	249	435.352,596 693.429,073	250	435.374,342 693.433,978	22.292
250	435.374,342 693.433,978	251	435.380,888 693.438,128	7.751	251	435.380,888 693.438,128	252	435.385,878 693.442,777	6.82	252	435.385,878 693.442,777	253	435.389,015 693.446,301	4.718
253	435.389,015 693.446,301	254	435.395,195 693.458,204	13.412	254	435.395,195 693.458,204	255	435.401,003 693.462,653	7.316	255	435.401,003 693.462,653	256	435.409,041 693.467,274	9.272
256	435.409,041 693.467,274	257	435.418,603 693.471,58	10.487	257	435.418,603 693.471,58	258	435.423,098 693.472,282	4.549	258	435.423,098 693.472,282	259	435.428,98 693.470,221	6.233
259	435.428,98 693.470,221	260	435.437,096 693.463,477	10.552	260	435.437,096 693.463,477	261	435.448,084 693.453,987	14.519	261	435.448,084 693.453,987	262	435.456,647 693.444,536	12.753
262	435.456,647 693.444,536	263	435.466,054 693.433,59	14.433	263	435.466,054 693.433,59	264	435.474,332 693.422,029	14.219	264	435.474,332 693.422,029	265	435.475,468 693.407,251	14.822
265	435.475,468 693.407,251	266	435.486,671 693.403,469	11.824	266	435.486,671 693.403,469	267	435.490,591 693.406,452	4.926	267	435.490,591 693.406,452	268	435.503,261 693.412,845	14.192
268	435.503,261 693.412,845	1	435.512,255 693.417,574	10.161										

** Lungimile segmentelor sunt determinate în planul de proiecție Stereo 70 și sunt rotunjite la 1 milimetru.

*** Distanța dintre puncte este formată din segmente cumulate ce sunt mai mici decât valoarea 1 milimetru.

**DATE DESPRE IMOBILUL NR. 4679**

Oficiul de Cadastru și Publicitate Imobiliară MARAMURES
Biroul de Cadastru și Publicitate Imobiliară Dragomirești

A. Partea I. Descrierea imobilului

TEREN Extravilan

Adresa: Jud. Maramures, Drum Runc Lot 4

Nr. Crt	Nr cadastral Nr. topografic	Suprafața* (mp)	Observații / Referințe
A1		852	Sector cadastral:60 Teren neimprejmuit;

B. Partea II. Proprietari și acte

Inscrieri privitoare la dreptul de proprietate și alte drepturi reale		Referințe
4679 / 03/08/2024		
Act Normativ nr. HGR. 934, din 29/08/2002 emis de Guvernul României (Anexa nr.62 privind inventarulul bunurilor care aparțin domeniului public al comunei Stramtura poziția 1.3.7.1, HCL. NR. 23 din 05.07.2024, adeverința nr. 3574 din 13.07.2024 emisă de Primăria Comunei Strâmtura);		
B1	Intabulare, drept de PROPRIETATE, dobandit prin Lege, cota actuala 1/1	A1
1) COMUNA STRÂMTURA, CIF:3694780, Domeniu Public		

C. Partea III. SARCINI .

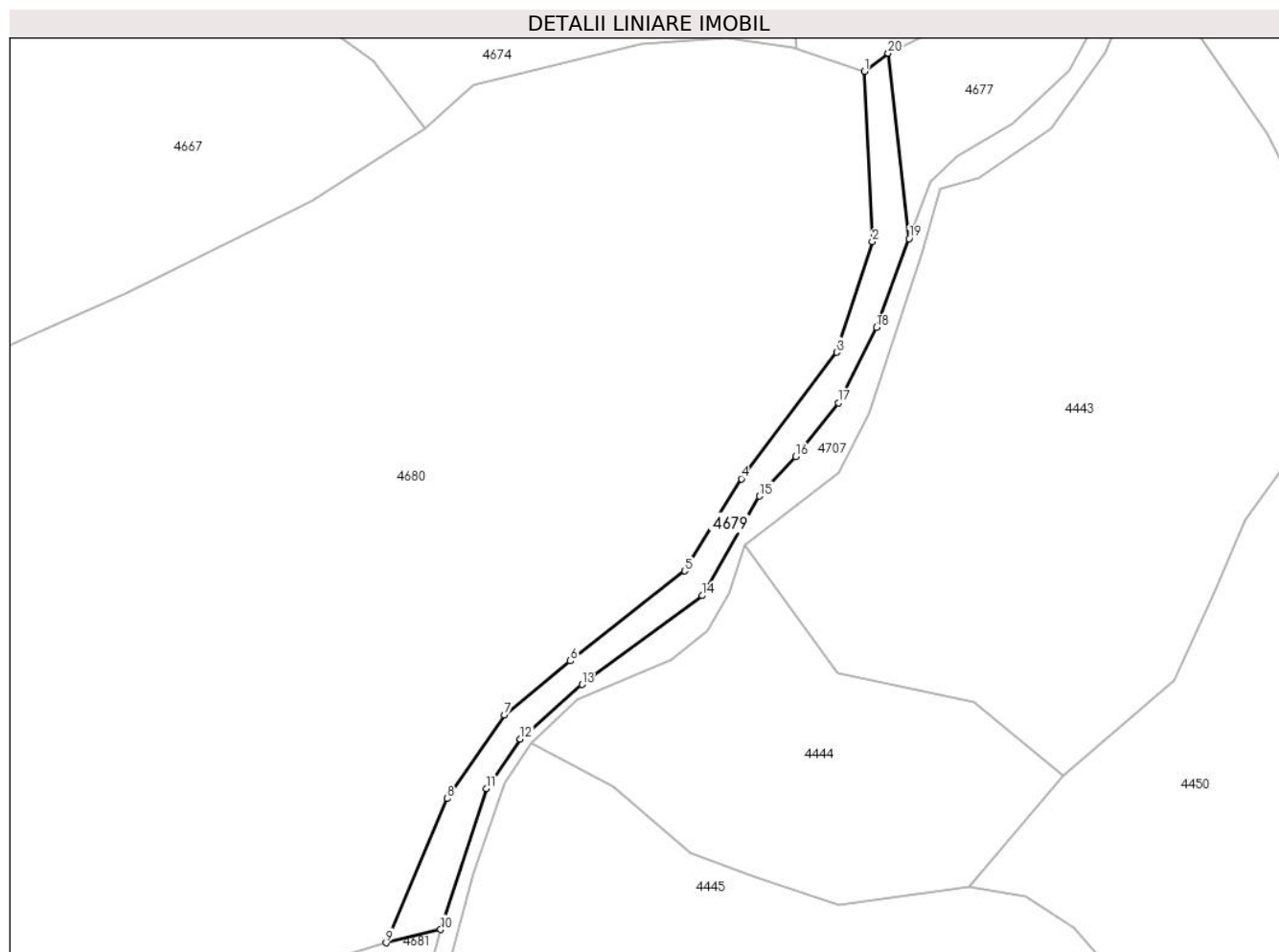
Inscrieri privind dezmembramintele dreptului de proprietate, drepturi reale de garanție și sarcini	Referințe
NU SUNT	

Anexa Nr. 1 La Partea I

Teren

Nr cadastral	Suprafața (mp)*	Observații / Referințe
	852	

* Suprafața este determinată în planul de proiecție Stereo 70.



Date referitoare la teren

Crt	Categorie folosință	Intravilan	Suprafața (mp)	Tarla	Parcelă	Nr. topo	Observații / Referințe
1	drum	NU	852	-	-	-	

Lungime Segmente

1) Valorile lungimilor segmentelor sunt obținute din proiecție în plan.

Punct început	X / Y	Punct sfârșit	X / Y	Lungime segment (** (m)
1	435.486,671 693.403,469	2	435.487,992 693.375,542	27.958
2	435.487,992 693.375,542	3	435.482,177 693.357,373	19.077
3	435.482,177 693.357,373	4	435.466,484 693.336,651	25.994
4	435.466,484 693.336,651	5	435.457,2 693.321,504	17.766
5	435.457,2 693.321,504	6	435.438,402 693.306,755	23.893

Punct început	X / Y	Punct sfârșit	X / Y	Lungime segment (** (m)
6	435.438,402 693.306,755	7	435.427,552 693.297,889	14.012
7	435.427,552 693.297,889	8	435.418,207 693.284,186	16.586
8	435.418,207 693.284,186	9	435.408,163 693.260,517	25.712
9	435.408,163 693.260,517	10	435.417,119 693.262,69	9.216
10	435.417,119 693.262,69	11	435.424,672 693.285,809	24.322
11	435.424,672 693.285,809	12	435.430,175 693.293,962	9.836
12	435.430,175 693.293,962	13	435.440,319 693.302,881	13.507
13	435.440,319 693.302,881	14	435.460,059 693.317,458	24.539
14	435.460,059 693.317,458	15	435.469,487 693.333,784	18.853
15	435.469,487 693.333,784	16	435.475,403 693.340,277	8.784
16	435.475,403 693.340,277	17	435.482,406 693.349,082	11.25
17	435.482,406 693.349,082	18	435.488,65 693.361,463	13.866
18	435.488,65 693.361,463	19	435.494,056 693.376,032	15.54
19	435.494,056 693.376,032	20	435.490,591 693.406,452	30.617
20	435.490,591 693.406,452	1	435.486,671 693.403,469	4.926

** Lungimile segmentelor sunt determinate în planul de proiecție Stereo 70 și sunt rotunjite la 1 milimetru.

*** Distanța dintre puncte este formată din segmente cumulate ce sunt mai mici decât valoarea 1 milimetru.

**DATE DESPRE IMOBILUL NR. 4680**

Oficiul de Cadastru și Publicitate Imobiliară MARAMURES
Biroul de Cadastru și Publicitate Imobiliară Dragomiresti

A. Partea I. Descrierea imobilului

TEREN Extravilan

Adresa: Jud. Maramures, Locul numit "Valea Luncii"

Nr. Crt	Nr cadastral Nr. topografic	Suprafața* (mp)	Observații / Referințe
A1	50794	17.487	Sector cadastral:60 Teren neimprejmuit; parte din nr. topografic 3516

B. Partea II. Proprietari și acte

Inscrieri privitoare la dreptul de proprietate și alte drepturi reale		Referințe
4680 / 03/08/2024		
Act Normativ nr. Legea nr. 7, din 13/03/1996 emis de Parlamentul României;		
B1	Intabulare, drept de PROPRIETATE, dobandit prin Lege, cota actuala 1/1 1) NEIDENTIFICAT NEIDENTIFICAT	A1
Act Administrativ nr. Adeverință nr. 3189, din 30/07/2024 emis de Primăria Comunei Strâmtura;		
B2	Se notează posesia faptică în favoarea lui 1) BLEDEA GHEORGHE	A1

C. Partea III. SARCINI .

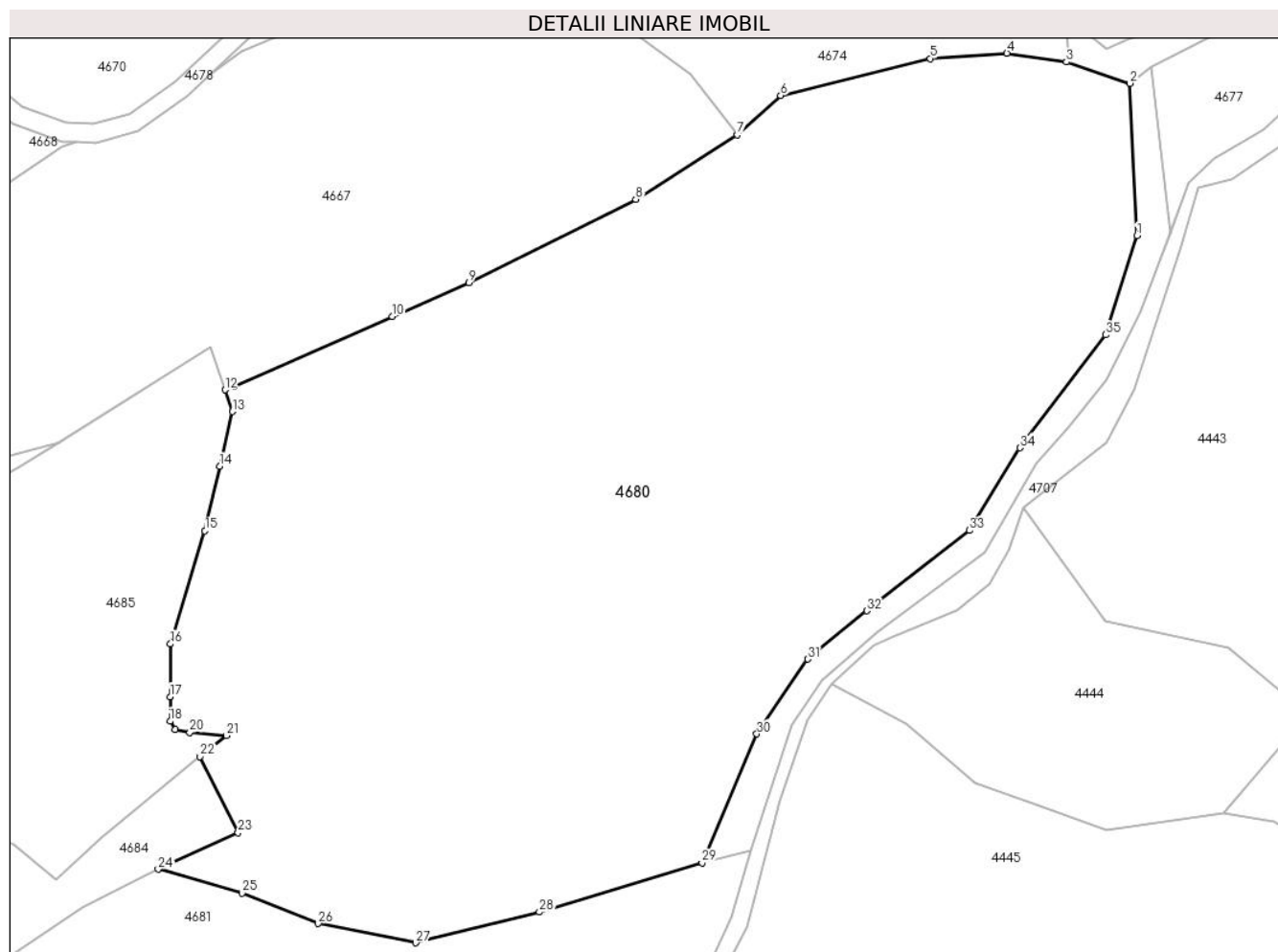
Inscrieri privind dezmembramintele dreptului de proprietate, drepturi reale de garanție și sarcini	Referințe
NU SUNT	

Anexa Nr. 1 La Partea I

Teren

Nr cadastral	Suprafața (mp)*	Observații / Referințe
50794	17.487	parte din nr. topografic 3516

* Suprafața este determinată în planul de proiecție Stereo 70.



Date referitoare la teren

Crt	Categorie folosință	Intravilan	Suprafața (mp)	Tarla	Parcelă	Nr. topo	Observații / Referințe
1	faneata	NU	8.370	-	-	-	
2	faneata	NU	9.117	-	-	-	Împădurită

Lungime Segmente

1) Valorile lungimilor segmentelor sunt obținute din proiecție în plan.

Punct început	X / Y	Punct sfârșit	X / Y	Lungime segment (** (m)
1	435.487,992 693.375,542	2	435.486,671 693.403,469	27.958
3	435.475,0 693.407,409	4	435.464,09 693.408,995	11.025
5	435.450,024 693.408,02	6	435.422,582 693.401,26	28.262
7	435.414,667 693.394,012	8	435.396,014 693.382,204	22.076

Punct început	X / Y	Punct sfârșit	X / Y	Lungime segment (** (m)
2	435.486,671 693.403,469	3	435.475,0 693.407,409	12.318
4	435.464,09 693.408,995	5	435.450,024 693.408,02	14.1
6	435.422,582 693.401,26	7	435.414,667 693.394,012	10.732
8	435.396,014 693.382,204	9	435.365,342 693.366,956	34.253

Punct început	X / Y	Punct sfârșit	X / Y	Lungime segment (** (m)
9	435.365,342 693.366,956	10	435.351,307 693.360,754	15.344
11	435.322,193 693.347,872	12	435.320,636 693.347,277	1.667
13	435.321,962 693.343,301	14	435.319,666 693.333,244	10.316
15	435.316,931 693.321,437	16	435.310,588 693.300,666	21.718
17	435.310,576 693.291,002	18	435.310,57 693.286,518	4.484
19	435.311,445 693.284,988	20	435.314,179 693.284,441	2.788
21	435.320,85 693.283,895	22	435.316,069 693.280,007	6.162
23	435.323,028 693.266,078	24	435.308,369 693.259,394	16.111
25	435.323,764 693.254,979	26	435.337,719 693.249,423	15.02
27	435.355,65 693.245,89	28	435.378,322 693.251,516	23.36
29	435.408,163 693.260,517	30	435.418,207 693.284,186	25.712
31	435.427,552 693.297,889	32	435.438,402 693.306,755	14.012
33	435.457,2 693.321,504	34	435.466,484 693.336,651	17.766
35	435.482,177 693.357,373	1	435.487,992 693.375,542	19.077

Punct început	X / Y	Punct sfârșit	X / Y	Lungime segment (** (m)
10	435.351,307 693.360,754	11	435.322,193 693.347,872	31.837
12	435.320,636 693.347,277	13	435.321,962 693.343,301	4.191
14	435.319,666 693.333,244	15	435.316,931 693.321,437	12.12
16	435.310,588 693.300,666	17	435.310,576 693.291,002	9.664
18	435.310,57 693.286,518	19	435.311,445 693.284,988	1.763
20	435.314,179 693.284,441	21	435.320,85 693.283,895	6.693
22	435.316,069 693.280,007	23	435.323,028 693.266,078	15.571
24	435.308,369 693.259,394	25	435.323,764 693.254,979	16.016
26	435.337,719 693.249,423	27	435.355,65 693.245,89	18.276
28	435.378,322 693.251,516	29	435.408,163 693.260,517	31.169
30	435.418,207 693.284,186	31	435.427,552 693.297,889	16.586
32	435.438,402 693.306,755	33	435.457,2 693.321,504	23.893
34	435.466,484 693.336,651	35	435.482,177 693.357,373	25.994

** Lungimile segmentelor sunt determinate în planul de proiecție Stereo 70 și sunt rotunjite la 1 milimetru.

*** Distanța dintre puncte este formată din segmente cumulate ce sunt mai mici decât valoarea 1 milimetru.

**DATE DESPRE IMOBILUL NR. 4681**

Oficiul de Cadastru și Publicitate Imobiliară MARAMURES
Biroul de Cadastru și Publicitate Imobiliară Dragomiresti

A. Partea I. Descrierea imobilului

TEREN Extravilan

Adresa: Jud. Maramures, Locul numit "Valea Luncii"

Nr. Crt	Nr cadastral Nr. topografic	Suprafața* (mp)	Observații / Referințe
A1	51324	13.324	Sector cadastral:60 Teren neimprejmuit; parte din nr. topografic 3532

B. Partea II. Proprietari și acte

Inscrieri privitoare la dreptul de proprietate și alte drepturi reale		Referințe
4681 / 03/08/2024		
Act Normativ nr. Legea nr. 7, din 13/03/1996 emis de Parlamentul României;		
B1	Intabulare, drept de PROPRIETATE, dobandit prin Lege, cota actuala 1/1 1) NEIDENTIFICAT NEIDENTIFICAT	A1
Act Administrativ nr. Adeverință nr. 3190, din 30/07/2024 emis de Primăria Comunei Strâmtura;		
B2	Se notează posesia faptică în favoarea lui 1) CUBAȘ MARIA , cotă nedeterminată 2) CUBAȘ ȘTEFAN , cotă nedeterminată	A1

C. Partea III. SARCINI .

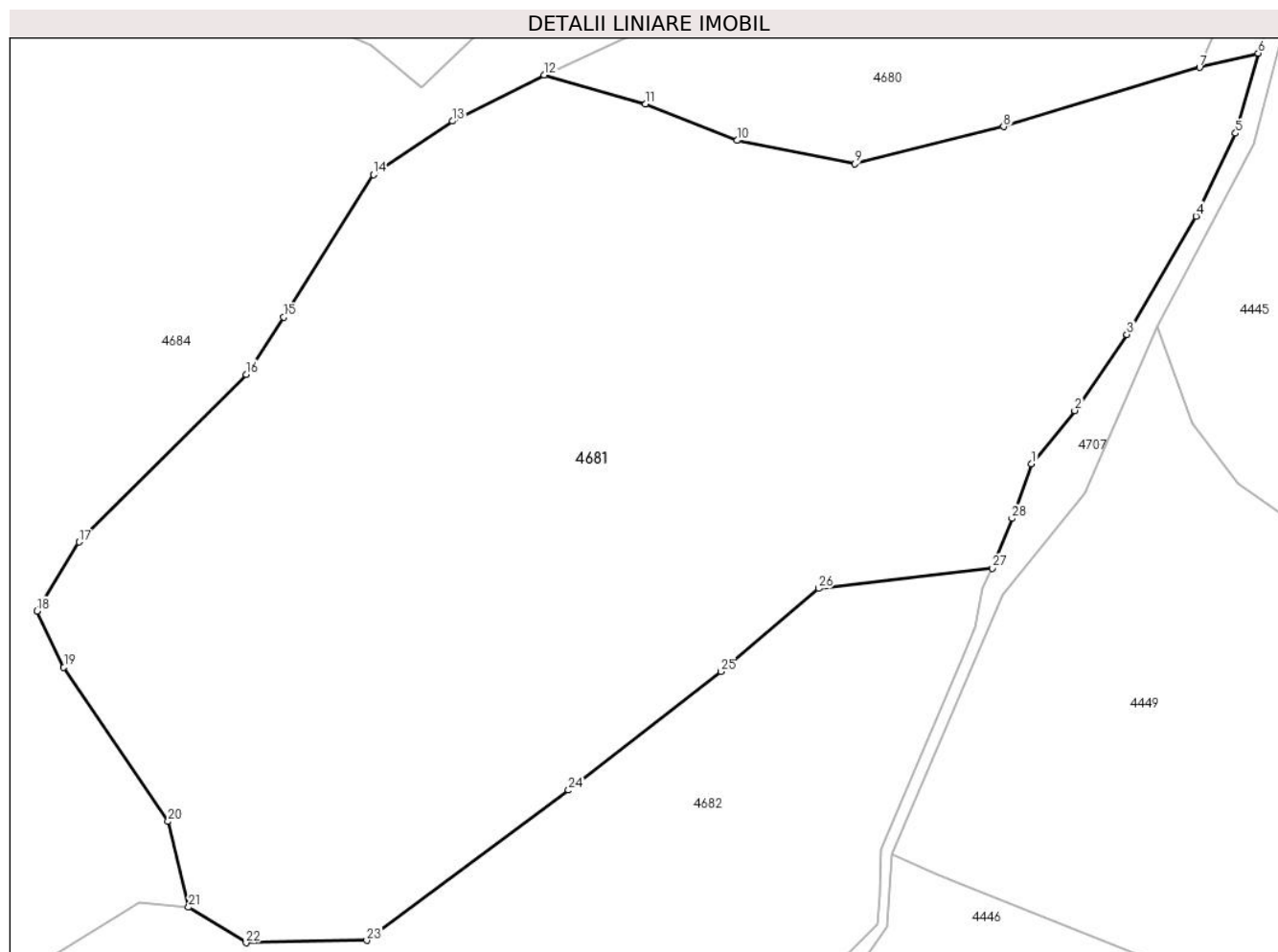
Inscrieri privind dezmembramintele dreptului de proprietate, drepturi reale de garanție și sarcini	Referințe
NU SUNT	

Anexa Nr. 1 La Partea I

Teren

Nr cadastral	Suprafața (mp)*	Observații / Referințe
51324	13.324	parte din nr. topografic 3532

* Suprafața este determinată în planul de proiecție Stereo 70.



Date referitoare la teren

Crt	Categorie folosință	Intravilan	Suprafața (mp)	Tarla	Parcelă	Nr. topo	Observații / Referințe
1	faneata	NU	9.091	-	-	-	
2	faneata	NU	4.233	-	-	-	Împădurită

Lungime Segmente

1) Valorile lungimilor segmentelor sunt obținute din proiecție în plan.

Punct început	X / Y	Punct sfârșit	X / Y	Lungime segment (** (m))
1	435.382,573 693.200,208	2	435.389,17 693.208,328	10.462
3	435.397,105 693.219,888	4	435.407,64 693.237,9	20.867
5	435.413,663 693.250,511	6	435.417,119 693.262,69	12.66
7	435.408,163 693.260,517	8	435.378,322 693.251,516	31.169

Punct început	X / Y	Punct sfârșit	X / Y	Lungime segment (** (m))
2	435.389,17 693.208,328	3	435.397,105 693.219,888	14.021
4	435.407,64 693.237,9	5	435.413,663 693.250,511	13.975
6	435.417,119 693.262,69	7	435.408,163 693.260,517	9.216
8	435.378,322 693.251,516	9	435.355,65 693.245,89	23.36

Punct început	X / Y	Punct sfârșit	X / Y	Lungime segment (** (m)	Punct început	X / Y	Punct sfârșit	X / Y	Lungime segment (** (m)
9	435.355,65 693.245,89	10	435.337,719 693.249,423	18.276	10	435.337,719 693.249,423	11	435.323,764 693.254,979	15.02
11	435.323,764 693.254,979	12	435.308,369 693.259,394	16.016	12	435.308,369 693.259,394	13	435.294,387 693.252,351	15.656
13	435.294,387 693.252,351	14	435.282,405 693.244,198	14.493	14	435.282,405 693.244,198	15	435.268,704 693.222,556	25.614
15	435.268,704 693.222,556	16	435.262,974 693.213,822	10.446	16	435.262,974 693.213,822	17	435.237,554 693.188,31	36.014
17	435.237,554 693.188,31	18	435.231,132 693.177,829	12.292	18	435.231,132 693.177,829	19	435.235,225 693.169,25	9.505
19	435.235,225 693.169,25	20	435.251,084 693.145,793	28.315	20	435.251,084 693.145,793	21	435.254,207 693.132,745	13.417
21	435.254,207 693.132,745	22	435.262,984 693.127,335	10.31	22	435.262,984 693.127,335	23	435.281,356 693.127,692	18.375
23	435.281,356 693.127,692	24	435.312,084 693.150,554	38.3	24	435.312,084 693.150,554	25	435.335,26 693.168,616	29.383
25	435.335,26 693.168,616	26	435.350,158 693.181,255	19.537	26	435.350,158 693.181,255	27	435.376,641 693.184,352	26.663
27	435.376,641 693.184,352	28	435.379,609 693.191,897	8.108	28	435.379,609 693.191,897	1	435.382,573 693.200,208	8.824

** Lungimile segmentelor sunt determinate în planul de proiecție Stereo 70 și sunt rotunjite la 1 milimetru.

*** Distanța dintre puncte este formată din segmente cumulate ce sunt mai mici decât valoarea 1 milimetru.

**DATE DESPRE IMOBILUL NR. 4682**

Oficiul de Cadastru și Publicitate Imobiliară MARAMURES
Biroul de Cadastru și Publicitate Imobiliară Dragomiresti

A. Partea I. Descrierea imobilului

TEREN Extravilan

Nr. CF vechi:3495, 415
Nr. topografic:3529, 3528

Adresa: Jud. Maramures, Locul numit "Valea Luncii"

Nr. Crt	Nr cadastral Nr. topografic	Suprafața* (mp)	Observații / Referințe
A1	51030	15.508	Sector cadastral:60 Teren neimprejmuit; IE 51324, parte din nr. topografic 3479, 3532

B. Partea II. Proprietari și acte

Inscrieri privitoare la dreptul de proprietate și alte drepturi reale	Referințe
4682 / 03/08/2024	
Act Normativ nr. Legea nr. 7, din 13/03/1996 emis de Parlamentul României;	
B1	A1
Intabulare, drept de PROPRIETATE, dobandit prin Lege, cota actuala 1/1 1) NEIDENTIFICAT NEIDENTIFICAT	
Act Administrativ nr. Adeverință nr. 3191, din 30/07/2024 emis de Primăria Comunei Strâmtura;	
B2	A1
Se notează posesia faptică în favoarea lui 1) TRIFOI IOANA, cotă nedeterminată 2) TRIFOI IOAN, cotă nedeterminată	

C. Partea III. SARCINI .

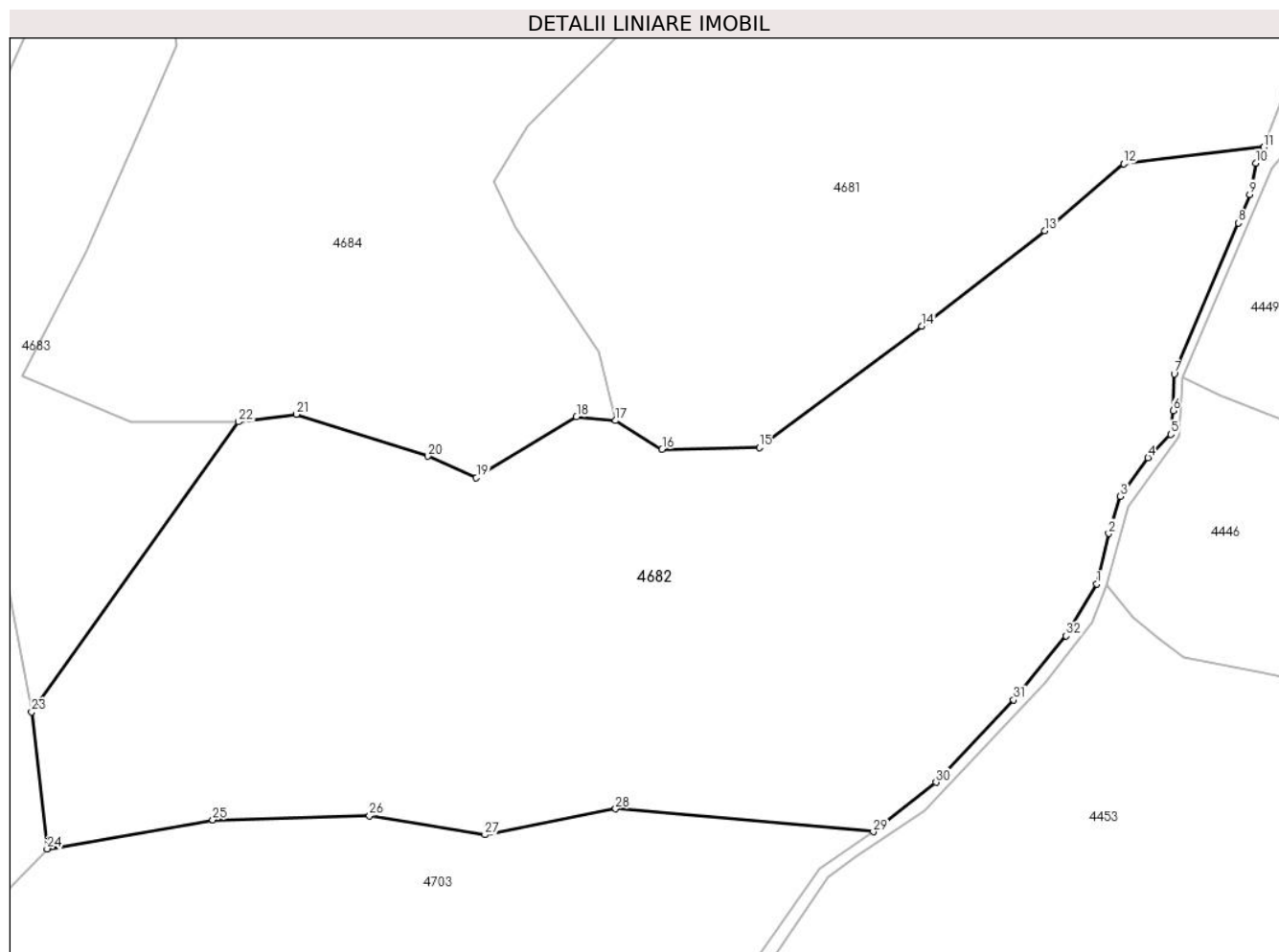
Inscrieri privind dezmembramintele dreptului de proprietate, drepturi reale de garanție și sarcini	Referințe
NU SUNT	

Anexa Nr. 1 La Partea I

Teren

Nr cadastral	Suprafața (mp)*	Observații / Referințe
51030	15.508	IE 51324, parte din nr. topografic 3479, 3532

* Suprafața este determinată în planul de proiecție Stereo 70.



Date referitoare la teren

Crt	Categorie folosință	Intravilan	Suprafața (mp)	Tarla	Parcelă	Nr. topo	Observații / Referințe
1	padure	NU	9.897	-	-	-	
2	faneata	NU	5.611	-	-	-	Împădurită

Lungime Segmente

1) Valorile lungimilor segmentelor sunt obținute din proiecție în plan.

Punct început	X / Y	Punct sfârșit	X / Y	Lungime segment (** (m))
1	435.345,099 693.101,887	2	435.347,365 693.111,425	9.803
3	435.349,548 693.118,445	4	435.354,77 693.125,749	8.979
5	435.359,086 693.130,15	6	435.359,502 693.134,608	4.477
7	435.359,74 693.141,561	8	435.371,818 693.170,067	30.959

Punct început	X / Y	Punct sfârșit	X / Y	Lungime segment (** (m))
2	435.347,365 693.111,425	3	435.349,548 693.118,445	7.352
4	435.354,77 693.125,749	5	435.359,086 693.130,15	6.164
6	435.359,502 693.134,608	7	435.359,74 693.141,561	6.957
8	435.371,818 693.170,067	9	435.373,965 693.175,438	5.784

Punct început	X / Y	Punct sfârșit	X / Y	Lungime segment (** (m)
9	435.373,965 693.175,438	10	435.375,154 693.181,321	6.002
11	435.376,641 693.184,352	12	435.350,158 693.181,255	26.663
13	435.335,26 693.168,616	14	435.312,084 693.150,554	29.383
15	435.281,356 693.127,692	16	435.262,984 693.127,335	18.375
17	435.254,207 693.132,745	18	435.246,794 693.133,451	7.447
19	435.227,899 693.121,967	20	435.218,705 693.126,027	10.051
21	435.193,897 693.133,912	22	435.183,0 693.132,5	10.988
23	435.143,884 693.077,764	24	435.146,808 693.051,917	26.012
25	435.178,107 693.057,387	26	435.207,717 693.058,139	29.62
27	435.229,527 693.054,543	28	435.254,193 693.059,472	25.154
29	435.302,905 693.055,141	30	435.314,749 693.064,46	15.071
31	435.329,406 693.079,993	32	435.339,325 693.092,123	15.669

Punct început	X / Y	Punct sfârșit	X / Y	Lungime segment (** (m)
10	435.375,154 693.181,321	11	435.376,641 693.184,352	3.376
12	435.350,158 693.181,255	13	435.335,26 693.168,616	19.537
14	435.312,084 693.150,554	15	435.281,356 693.127,692	38.3
16	435.262,984 693.127,335	17	435.254,207 693.132,745	10.31
18	435.246,794 693.133,451	19	435.227,899 693.121,967	22.111
20	435.218,705 693.126,027	21	435.193,897 693.133,912	26.031
22	435.183,0 693.132,5	23	435.143,884 693.077,764	67.276
24	435.146,808 693.051,917	25	435.178,107 693.057,387	31.773
26	435.207,717 693.058,139	27	435.229,527 693.054,543	22.104
28	435.254,193 693.059,472	29	435.302,905 693.055,141	48.904
30	435.314,749 693.064,46	31	435.329,406 693.079,993	21.357
32	435.339,325 693.092,123	1	435.345,099 693.101,887	11.343

** Lungimile segmentelor sunt determinate în planul de proiecție Stereo 70 și sunt rotunjite la 1 milimetru.

*** Distanța dintre puncte este formată din segmente cumulate ce sunt mai mici decât valoarea 1 milimetru.

**DATE DESPRE IMOBILUL NR. 4683**

Oficiul de Cadastru și Publicitate Imobiliară MARAMURES
Biroul de Cadastru și Publicitate Imobiliară Dragomiresti

A. Partea I. Descrierea imobilului

TEREN Extravilan

Adresa: Jud. Maramures, Locul numit "Valea Luncii"

Nr. Crt	Nr cadastral Nr. topografic	Suprafața* (mp)	Observații / Referințe
A1	50837	3.914	Sector cadastral:60 Teren neimprejmuit; IE 50836, parte din nr. topografic 3525, 3526

B. Partea II. Proprietari și acte

Inscrieri privitoare la dreptul de proprietate și alte drepturi reale		Referințe
4683 / 03/08/2024		
Act Normativ nr. Legea nr. 7, din 13/03/1996 emis de Parlamentul României;		
B1	Intabulare, drept de PROPRIETATE, dobandit prin Lege, cota actuala 1/1 1) NEIDENTIFICAT NEIDENTIFICAT	A1
Act Administrativ nr. Adeverință nr. 3192, din 30/07/2024 emis de Primăria Comunei Strâmtura;		
B2	Se notează posesia faptică în favoarea lui 1) CIONTOS IRINA	A1

C. Partea III. SARCINI .

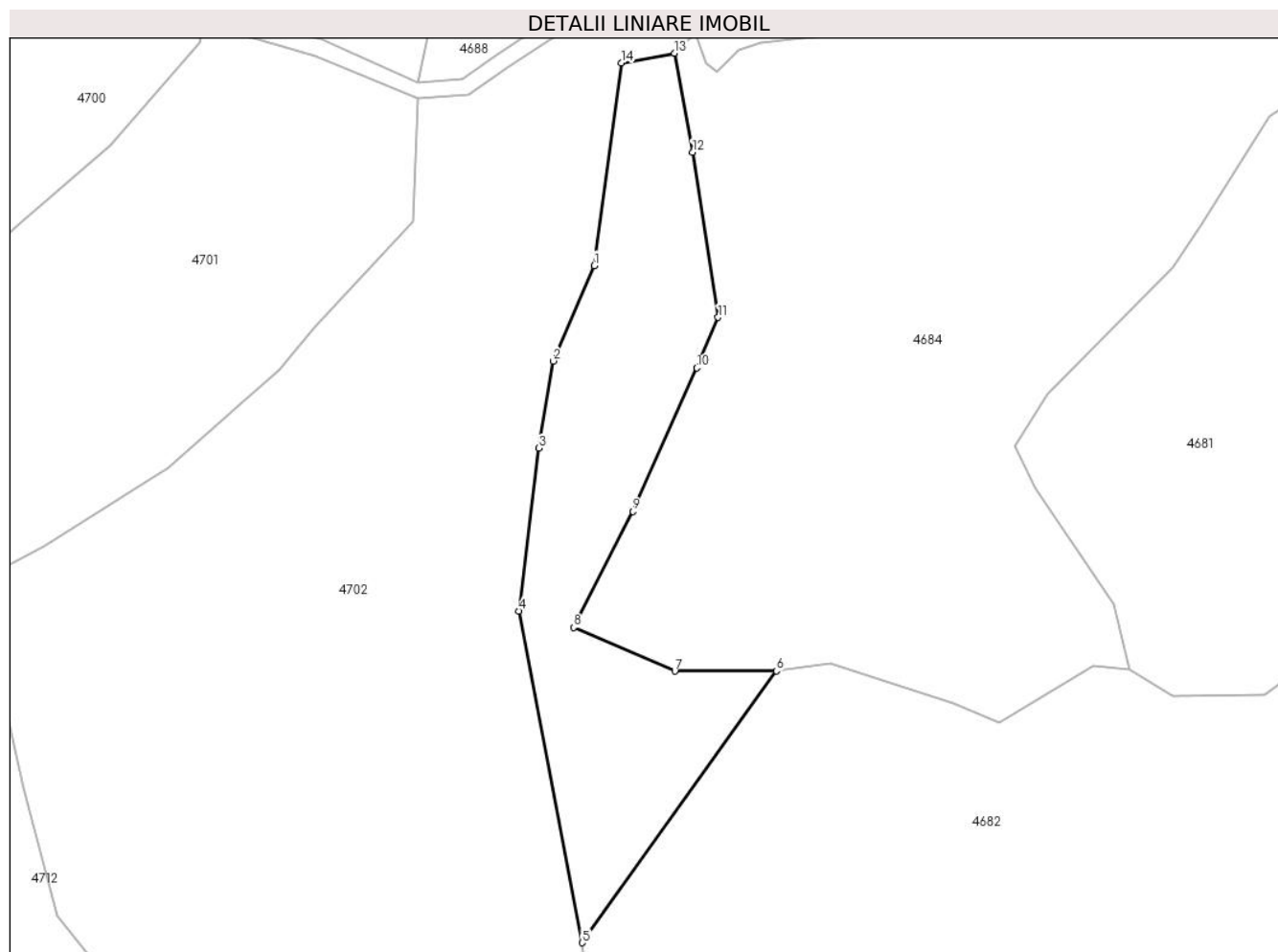
Inscrieri privind dezmembramintele dreptului de proprietate, drepturi reale de garanție și sarcini	Referințe
NU SUNT	

Anexa Nr. 1 La Partea I

Teren

Nr cadastral	Suprafața (mp)*	Observații / Referințe
50837	3.914	IE 50836, parte din nr. topografic 3525, 3526

* Suprafața este determinată în planul de proiecție Stereo 70.



Date referitoare la teren

Crt	Categorie folosință	Intravilan	Suprafața (mp)	Tarla	Parcelă	Nr. topo	Observații / Referințe
1	faneata	NU	3.914	-	-	-	Împădurită

Lungime Segmente

1) Valorile lungimilor segmentelor sunt obținute din proiecție în plan.

Punct început	X / Y	Punct sfârșit	X / Y	Lungime segment (** (m)
1	435.146,294 693.214,087	2	435.138,044 693.194,868	20.915
2	435.138,044 693.194,868	3	435.135,137 693.177,322	17.785
3	435.135,137 693.177,322	4	435.131,133 693.144,569	32.997
4	435.131,133 693.144,569	5	435.143,884 693.077,764	68.011
5	435.143,884 693.077,764	6	435.183,0 693.132,5	67.276

Punct început	X / Y	Punct sfârșit	X / Y	Lungime segment (** (m)
6	435.183,0 693.132,5	7	435.162,563 693.132,419	20.437
7	435.162,563 693.132,419	8	435.142,132 693.141,258	22.261
8	435.142,132 693.141,258	9	435.154,1 693.164,604	26.235
9	435.154,1 693.164,604	10	435.166,946 693.193,48	31.604
10	435.166,946 693.193,48	11	435.171,253 693.203,673	11.066
11	435.171,253 693.203,673	12	435.166,137 693.236,899	33.618
12	435.166,137 693.236,899	13	435.162,452 693.256,837	20.276
13	435.162,452 693.256,837	14	435.151,743 693.254,867	10.889
14	435.151,743 693.254,867	1	435.146,294 693.214,087	41.142

** Lungimile segmentelor sunt determinate în planul de proiecție Stereo 70 și sunt rotunjite la 1 milimetru.

*** Distanța dintre puncte este formată din segmente cumulate ce sunt mai mici decât valoarea 1 milimetru.

**DATE DESPRE IMOBILUL NR. 4684**

Oficiul de Cadastru și Publicitate Imobiliară MARAMURES
Biroul de Cadastru și Publicitate Imobiliară Dragomiresti

A. Partea I. Descrierea imobilului

TEREN Extravilan

Nr. CF vechi:3879, 1692

Adresa: Jud. Maramures, Locul numit "Valea Luncii"

Nr. Crt	Nr cadastral Nr. topografic	Suprafața* (mp)	Observații / Referințe
A1		14.122	Sector cadastral:60 Teren neimprejmuit; parte din nr. topografic 3530, 3531

B. Partea II. Proprietari și acte

Inscrieri privitoare la dreptul de proprietate și alte drepturi reale		Referințe
4684 / 03/08/2024		
Act Normativ nr. Legea nr. 7, din 13/03/1996 emis de Parlamentul României;		
B1	Intabulare, drept de PROPRIETATE, dobandit prin Lege, cota actuala 1/1 1) NEIDENTIFICAT NEIDENTIFICAT	A1
Act Administrativ nr. Adeverință nr. 3193, din 30/07/2024 emis de Primăria Comunei Strâmtura;		
B2	Se notează posesia faptică în favoarea lui 1) IAGĂR COSMA	A1

C. Partea III. SARCINI .

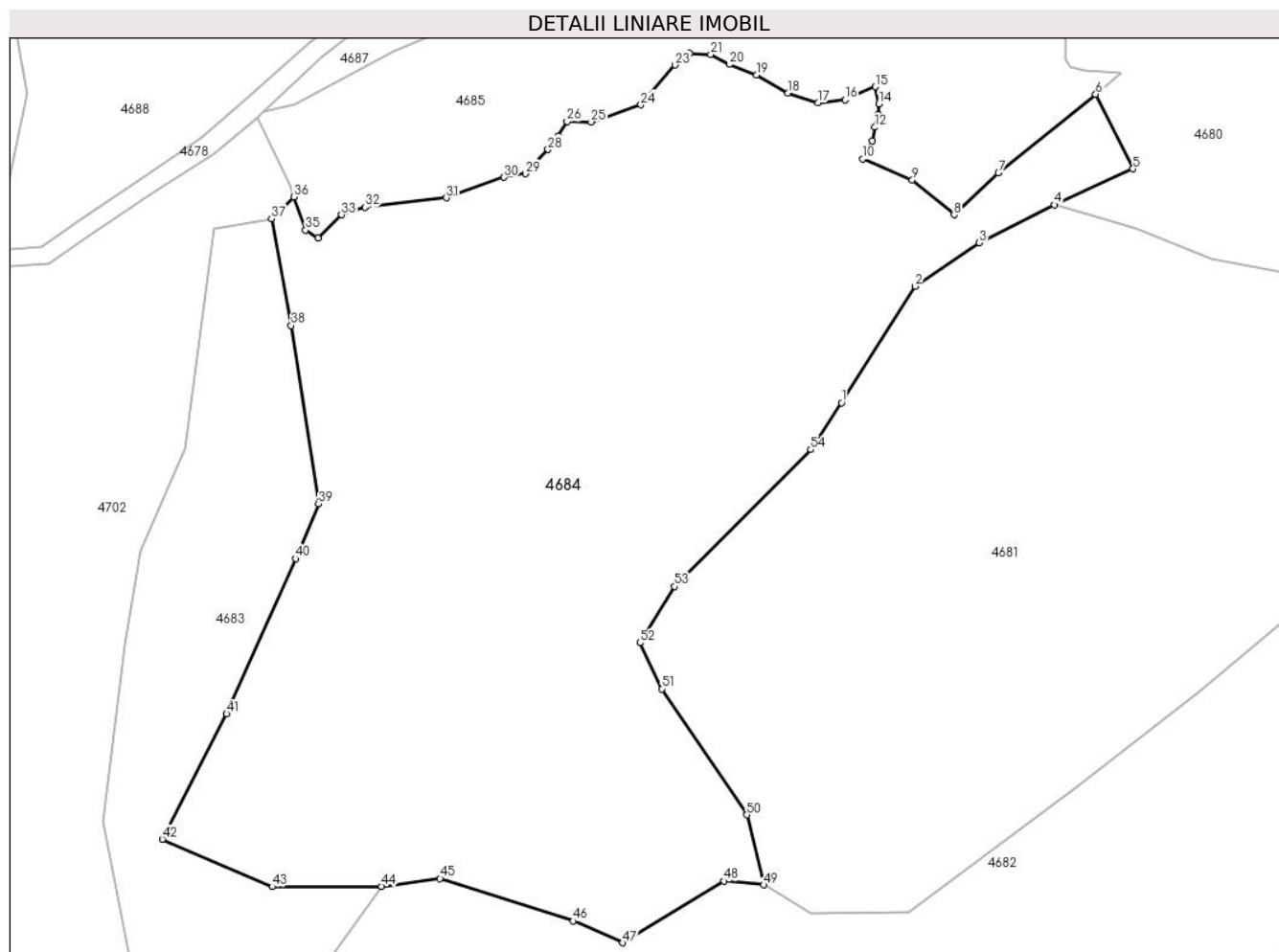
Inscrieri privind dezmembramintele dreptului de proprietate, drepturi reale de garanție și sarcini	Referințe
NU SUNT	

Anexa Nr. 1 La Partea I

Teren

Nr cadastral	Suprafața (mp)*	Observații / Referințe
	14.122	parte din nr. topografic 3530, 3531

* Suprafața este determinată în planul de proiecție Stereo 70.



Date referitoare la teren

Crt	Categorie folosință	Intravilan	Suprafața (mp)	Tarla	Parcelă	Nr. topo	Observații / Referințe
1	faneata	NU	3.321	-	-	-	
2	faneata	NU	7.962	-	-	-	împădurită
3	padure	NU	2.839	-	-	-	

Lungime Segmente

1) Valorile lungimilor segmentelor sunt obținute din proiecție în plan.

Punct început	X / Y	Punct sfârșit	X / Y	Lungime segment	Punct început	X / Y	Punct sfârșit	X / Y	Lungime segment	Punct început	X / Y	Punct sfârșit	X / Y	Lungime segment
1	435.268,704 693.222,556	2	435.282,405 693.244,198	25.614	2	435.282,405 693.244,198	3	435.294,387 693.252,351	14.493	3	435.294,387 693.252,351	4	435.308,369 693.259,394	15.656
4	435.308,369 693.259,394	5	435.323,028 693.266,078	16.111	5	435.323,028 693.266,078	6	435.316,069 693.280,007	15.571	6	435.316,069 693.280,007	7	435.297,993 693.265,31	23.297
7	435.297,993 693.265,31	8	435.289,681 693.257,548	11.373	8	435.289,681 693.257,548	9	435.281,917 693.263,998	10.094	9	435.281,917 693.263,998	10	435.272,621 693.267,934	10.095
10	435.272,621 693.267,934	11	435.274,48 693.271,323	3.865	11	435.274,48 693.271,323	12	435.274,917 693.273,837	2.552	12	435.274,917 693.273,837	13	435.275,574 693.276,242	2.493

Punct început	X / Y	Punct sfârșit	X / Y	Lungime segment	Punct început	X / Y	Punct sfârșit	X / Y	Lungime segment	Punct început	X / Y	Punct sfârșit	X / Y	Lungime segment
13	435.275,574 693.276,242	14	435.275,683 693.278,21	1.971	14	435.275,683 693.278,21	15	435.275,027 693.281,38	3.237	15	435.275,027 693.281,38	16	435.269,34 693.278,975	6.175
16	435.269,34 693.278,975	17	435.264,309 693.278,429	5.061	17	435.264,309 693.278,429	18	435.258,732 693.280,178	5.845	18	435.258,732 693.280,178	19	435.252,88 693.283,582	6.77
19	435.252,88 693.283,582	20	435.247,849 693.285,55	5.402	20	435.247,849 693.285,55	21	435.244,349 693.287,409	3.963	21	435.244,349 693.287,409	22	435.240,412 693.287,627	3.943
22	435.240,412 693.287,627	23	435.237,678 693.285,441	3.5	23	435.237,678 693.285,441	24	435.231,335 693.278,007	9.772	24	435.231,335 693.278,007	25	435.222,039 693.274,837	9.822
25	435.222,039 693.274,837	26	435.217,561 693.274,888	4.478	26	435.217,561 693.274,888	27	435.215,923 693.272,159	3.183	27	435.215,923 693.272,159	28	435.214,013 693.269,703	3.111
28	435.214,013 693.269,703	29	435.209,781 693.265,201	6.179	29	435.209,781 693.265,201	30	435.205,823 693.264,519	4.016	30	435.205,823 693.264,519	31	435.195,041 693.260,698	11.439
31	435.195,041 693.260,698	32	435.179,891 693.258,925	15.253	32	435.179,891 693.258,925	33	435.175,523 693.257,56	4.576	33	435.175,523 693.257,56	34	435.171,156 693.253,195	6.174
34	435.171,156 693.253,195	35	435.168,836 693.254,695	2.763	35	435.168,836 693.254,695	36	435.166,611 693.260,86	6.554	36	435.166,611 693.260,86	37	435.162,452 693.256,837	5.786
37	435.162,452 693.256,837	38	435.166,137 693.236,899	20.276	38	435.166,137 693.236,899	39	435.171,253 693.203,673	33.618	39	435.171,253 693.203,673	40	435.166,946 693.193,48	11.066
40	435.166,946 693.193,48	41	435.154,1 693.164,604	31.604	41	435.154,1 693.164,604	42	435.142,132 693.141,258	26.235	42	435.142,132 693.141,258	43	435.162,563 693.132,419	22.261
43	435.162,563 693.132,419	44	435.183,0 693.132,5	20.437	44	435.183,0 693.132,5	45	435.193,897 693.133,912	10.988	45	435.193,897 693.133,912	46	435.218,705 693.126,027	26.031
46	435.218,705 693.126,027	47	435.227,899 693.121,967	10.051	47	435.227,899 693.121,967	48	435.246,794 693.133,451	22.111	48	435.246,794 693.133,451	49	435.254,207 693.132,745	7.447
49	435.254,207 693.132,745	50	435.251,084 693.145,793	13.417	50	435.251,084 693.145,793	51	435.235,225 693.169,25	28.315	51	435.235,225 693.169,25	52	435.231,132 693.177,829	9.505
52	435.231,132 693.177,829	53	435.237,554 693.188,31	12.292	53	435.237,554 693.188,31	54	435.262,974 693.213,822	36.014	54	435.262,974 693.213,822	1	435.268,704 693.222,556	10.446

** Lungimile segmentelor sunt determinate în planul de proiecție Stereo 70 și sunt rotunjite la 1 milimetru.

*** Distanța dintre puncte este formată din segmente cumulate ce sunt mai mici decât valoarea 1 milimetru.

**DATE DESPRE IMOBILUL NR. 4685**

Oficiul de Cadastru și Publicitate Imobiliară MARAMURES
Biroul de Cadastru și Publicitate Imobiliară Dragomiresti

A. Partea I. Descrierea imobilului

TEREN Extravilan

Nr. CF vechi:3879, 1692

Adresa: Jud. Maramures

Nr. Crt	Nr cadastral Nr. topografic	Suprafața* (mp)	Observații / Referințe
A1	50794	6.517	Sector cadastral:60 Teren neimprejmuit; parte din nr. topografic 3516, 3530, 3531

B. Partea II. Proprietari și acte

Inscrieri privitoare la dreptul de proprietate și alte drepturi reale		Referințe
4685 / 03/08/2024		
Act Normativ nr. HOTĂRÂRE DE GUVERN nr. 1.705, din 29/11/2006 emis de Guvernul României;		
B1	Intabulare, drept de PROPRIETATE, dobandit prin Lege, cota actuala 1/1 1) STATUL ROMÂN, CIF:9999999999999, DOMENIUL PUBLIC	A1
Act Normativ nr. HOTĂRÂRE DE GUVERN nr. 1.705, din 29/11/2006 emis de Guvernul României (Act Normativ Anexa nr. 3 - Inventarul centralizat al bunurilor din domeniul public al Statului, poziția nr.1363; Act Normativ nr. Ordin Ministru nr. 1452 din 06.11.2017 emis de Ministerul Apelor și Pădurilor; Act Administrativ Declarație nr. 51282 din 19.08.2024 emis de Direcția Silvică Maramureș.);		
B2	Intabulare, drept de ADMINISTRARE, dobandit prin Lege, cota actuala 1/1 1) REGIA NAȚIONALĂ A PĂDURILOR ROMSILVA RA, CIF:1590120, PRIN DIRECȚIA SILVICĂ MARAMUREȘ	A1

C. Partea III. SARCINI .

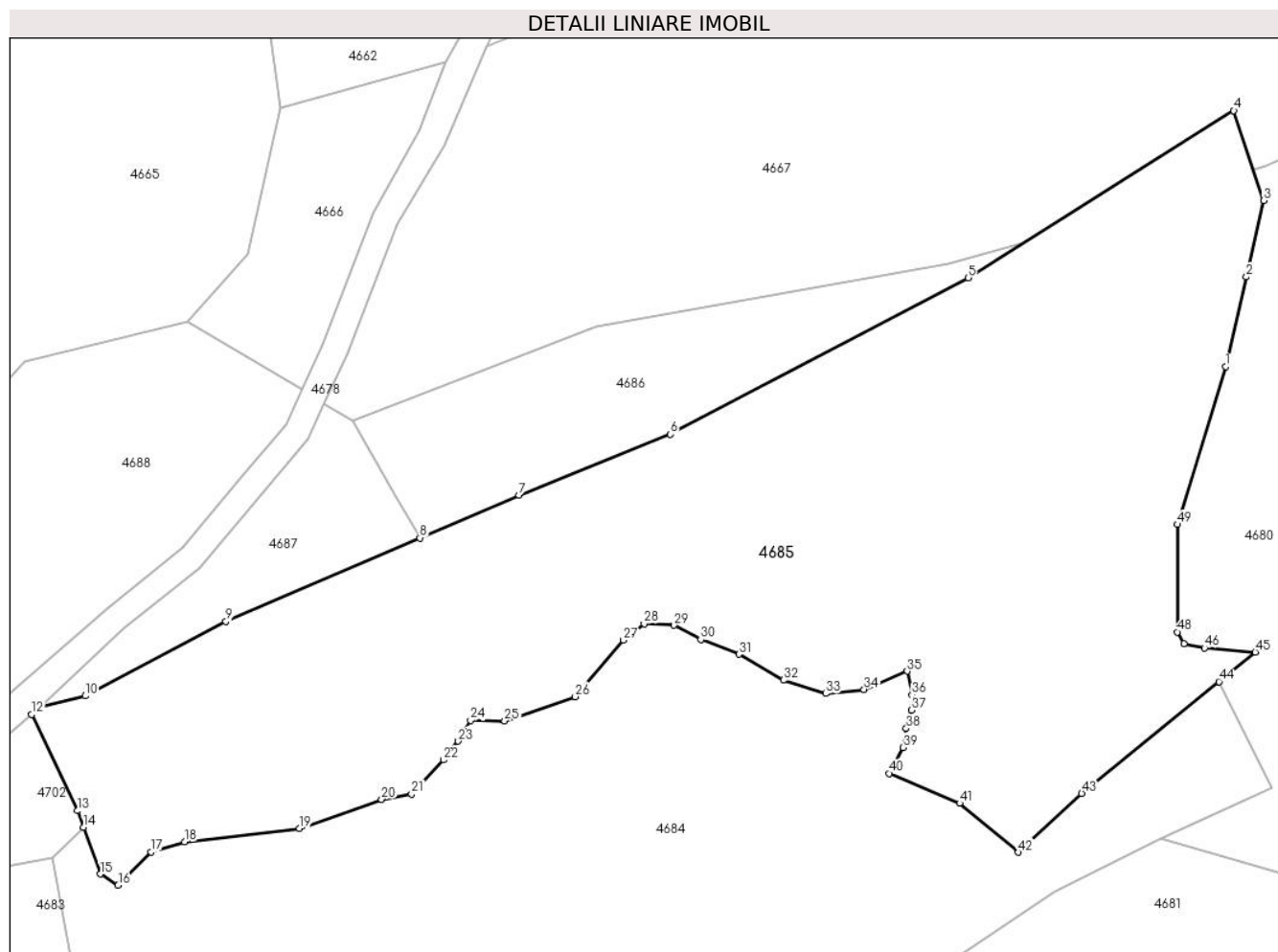
Inscrieri privind dezmembramintele dreptului de proprietate, drepturi reale de garanție și sarcini	Referințe
NU SUNT	

Anexa Nr. 1 La Partea I

Teren

Nr cadastral	Suprafața (mp)*	Observații / Referințe
50794	6.517	parte din nr. topografic 3516, 3530, 3531

* Suprafața este determinată în planul de proiecție Stereo 70.



Date referitoare la teren

Crt	Categorie folosință	Intravilan	Suprafața (mp)	Tarla	Parcelă	Nr. topo	Observații / Referințe
1	padure	NU	6.517	UP 1	UA 315	-	

Lungime Segmente

1) Valorile lungimilor segmentelor sunt obținute din proiecție în plan.

Punct început	X / Y	Punct sfârșit	X / Y	Lungime segment	Punct început	X / Y	Punct sfârșit	X / Y	Lungime segment	Punct început	X / Y	Punct sfârșit	X / Y	Lungime segment
1	435.316,931 693.321,437	2	435.319,666 693.333,244	12.12	2	435.319,666 693.333,244	3	435.321,962 693.343,301	10.316	3	435.321,962 693.343,301	4	435.318,025 693.355,108	12.446
4	435.318,025 693.355,108	5	435.283,029 693.333,134	41.323	5	435.283,029 693.333,134	6	435.243,854 693.312,522	44.267	6	435.243,854 693.312,522	7	435.223,929 693.304,528	21.469
7	435.223,929 693.304,528	8	435.210,884 693.298,906	14.205	8	435.210,884 693.298,906	9	435.185,354 693.287,903	27.8	9	435.185,354 693.287,903	10	435.166,833 693.278,111	20.95
10	435.166,833 693.278,111	11	435.160,911 693.276,735	6.08	11	435.160,911 693.276,735	12	435.159,763 693.275,669	1.567	12	435.159,763 693.275,669	13	435.165,833 693.263,018	14.032
13	435.165,833 693.263,018	14	435.166,611 693.260,86	2.294	14	435.166,611 693.260,86	15	435.168,836 693.254,695	6.554	15	435.168,836 693.254,695	16	435.171,156 693.253,195	2.763
16	435.171,156 693.253,195	17	435.175,523 693.257,56	6.174	17	435.175,523 693.257,56	18	435.179,891 693.258,925	4.576	18	435.179,891 693.258,925	19	435.195,041 693.260,698	15.253

Punct început	X / Y	Punct sfârșit	X / Y	Lungime segment	Punct început	X / Y	Punct sfârșit	X / Y	Lungime segment	Punct început	X / Y	Punct sfârșit	X / Y	Lungime segment
19	435.195,041 693.260,698	20	435.205,823 693.264,519	11.439	20	435.205,823 693.264,519	21	435.209,781 693.265,201	4.016	21	435.209,781 693.265,201	22	435.214,013 693.269,703	6.179
22	435.214,013 693.269,703	23	435.215,923 693.272,159	3.111	23	435.215,923 693.272,159	24	435.217,561 693.274,888	3.183	24	435.217,561 693.274,888	25	435.222,039 693.274,837	4.478
25	435.222,039 693.274,837	26	435.231,335 693.278,007	9.822	26	435.231,335 693.278,007	27	435.237,678 693.285,441	9.772	27	435.237,678 693.285,441	28	435.240,412 693.287,627	3.5
28	435.240,412 693.287,627	29	435.244,349 693.287,409	3.943	29	435.244,349 693.287,409	30	435.247,849 693.285,55	3.963	30	435.247,849 693.285,55	31	435.252,88 693.283,582	5.402
31	435.252,88 693.283,582	32	435.258,732 693.280,178	6.77	32	435.258,732 693.280,178	33	435.264,309 693.278,429	5.845	33	435.264,309 693.278,429	34	435.269,34 693.278,975	5.061
34	435.269,34 693.278,975	35	435.275,027 693.281,38	6.175	35	435.275,027 693.281,38	36	435.275,683 693.278,21	3.237	36	435.275,683 693.278,21	37	435.275,574 693.276,242	1.971
37	435.275,574 693.276,242	38	435.274,917 693.273,837	2.493	38	435.274,917 693.273,837	39	435.274,48 693.271,323	2.552	39	435.274,48 693.271,323	40	435.272,621 693.267,934	3.865
40	435.272,621 693.267,934	41	435.281,917 693.263,998	10.095	41	435.281,917 693.263,998	42	435.289,681 693.257,548	10.094	42	435.289,681 693.257,548	43	435.297,993 693.265,31	11.373
43	435.297,993 693.265,31	44	435.316,069 693.280,007	23.297	44	435.316,069 693.280,007	45	435.320,85 693.283,895	6.162	45	435.320,85 693.283,895	46	435.314,179 693.284,441	6.693
46	435.314,179 693.284,441	47	435.311,445 693.284,988	2.788	47	435.311,445 693.284,988	48	435.310,57 693.286,518	1.763	48	435.310,57 693.286,518	49	435.310,588 693.300,666	14.148
49	435.310,588 693.300,666	1	435.316,931 693.321,437	21.718										

** Lungimile segmentelor sunt determinate în planul de proiecție Stereo 70 și sunt rotunjite la 1 milimetru.

*** Distanța dintre puncte este formată din segmente cumulate ce sunt mai mici decât valoarea 1 milimetru.

**DATE DESPRE IMOBILUL NR. 4686**

Oficiul de Cadastru și Publicitate Imobiliară MARAMURES
Biroul de Cadastru și Publicitate Imobiliară Dragomiresti

A. Partea I. Descrierea imobilului

TEREN Extravilan

Adresa: Jud. Maramures, Locul numit "Valea Luncii"

Nr. Crt	Nr cadastral Nr. topografic	Suprafața* (mp)	Observații / Referințe
A1	50794	1.045	Sector cadastral:60 Teren neimprejmuit; parte din nr. topografic 3516

B. Partea II. Proprietari și acte

Inscrieri privitoare la dreptul de proprietate și alte drepturi reale		Referințe
4686 / 03/08/2024		
Act Normativ nr. Legea nr. 7, din 13/03/1996 emis de Parlamentul României;		
B1	Intabulare, drept de PROPRIETATE, dobandit prin Lege, cota actuala 1/1 1) NEIDENTIFICAT NEIDENTIFICAT	A1
Act Administrativ nr. Adeverință nr. 3194, din 30/07/2024 emis de Primăria Comunei Strâmtura;		
B2	Se notează posesia faptică în favoarea lui 1) BLEDEA GHEORGHE	A1

C. Partea III. SARCINI .

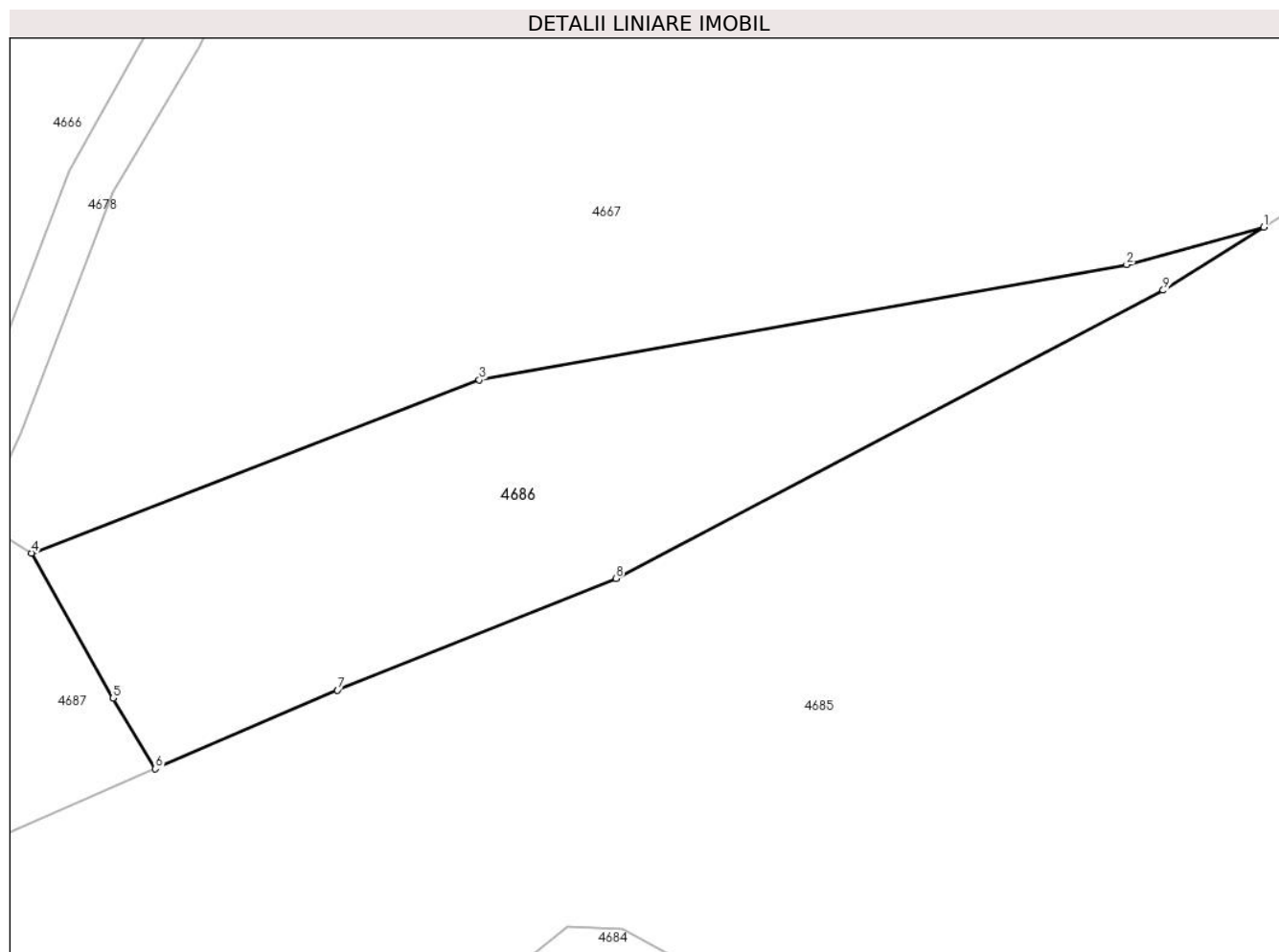
Inscrieri privind dezmembramintele dreptului de proprietate, drepturi reale de garanție și sarcini	Referințe
NU SUNT	

Anexa Nr. 1 La Partea I

Teren

Nr cadastral	Suprafața (mp)*	Observații / Referințe
50794	1.045	parte din nr. topografic 3516

* Suprafața este determinată în planul de proiecție Stereo 70.



Date referitoare la teren

Crt	Categorie folosință	Intravilan	Suprafața (mp)	Tarla	Parcelă	Nr. topo	Observații / Referințe
1	padure	NU	1.045	-	-	-	

Lungime Segmente

1) Valorile lungimilor segmentelor sunt obținute din proiecție în plan.

Punct început	X / Y	Punct sfârșit	X / Y	Lungime segment (** (m)
1	435.290,223 693.337,651	2	435.280,415 693.334,98	10.165
2	435.280,415 693.334,98	3	435.234,073 693.326,722	47.072
3	435.234,073 693.326,722	4	435.202,029 693.314,348	34.35
4	435.202,029 693.314,348	5	435.207,86 693.303,962	11.911
5	435.207,86 693.303,962	6	435.210,884 693.298,906	5.891

Punct început	X / Y	Punct sfârșit	X / Y	Lungime segment (** (m)
6	435.210,884 693.298,906	7	435.223,929 693.304,528	14.205
7	435.223,929 693.304,528	8	435.243,854 693.312,522	21.469
8	435.243,854 693.312,522	9	435.283,029 693.333,134	44.267
9	435.283,029 693.333,134	1	435.290,223 693.337,651	8.495

** Lungimile segmentelor sunt determinate în planul de proiecție Stereo 70 și sunt rotunjite la 1 milimetru.

*** Distanța dintre puncte este formată din segmente cumulate ce sunt mai mici decât valoarea 1 milimetru.

**DATE DESPRE IMOBILUL NR. 4687**

Oficiul de Cadastru și Publicitate Imobiliară MARAMURES
Biroul de Cadastru și Publicitate Imobiliară Dragomiresti

A. Partea I. Descrierea imobilului

TEREN Extravilan

Adresa: Jud. Maramures, Locul numit "Valea Luncii"

Nr. Crt	Nr cadastral Nr. topografic	Suprafața* (mp)	Observații / Referințe
A1	50836	523	Sector cadastral:60 Teren neimprejmuit; parte din nr. topografic 3526

B. Partea II. Proprietari și acte

Inscrieri privitoare la dreptul de proprietate și alte drepturi reale		Referințe
4687 / 03/08/2024		
Act Normativ nr. Legea nr. 7, din 13/03/1996 emis de Parlamentul României;		
B1	Intabulare, drept de PROPRIETATE, dobandit prin Lege, cota actuala 1/1 1) NEIDENTIFICAT NEIDENTIFICAT	A1
Act Administrativ nr. Adeverință nr. 3195, din 30/07/2024 emis de Primăria Comunei Strâmtura;		
B2	Se notează posesia faptică în favoarea lui 1) ARDELEAN VASILE	A1

C. Partea III. SARCINI .

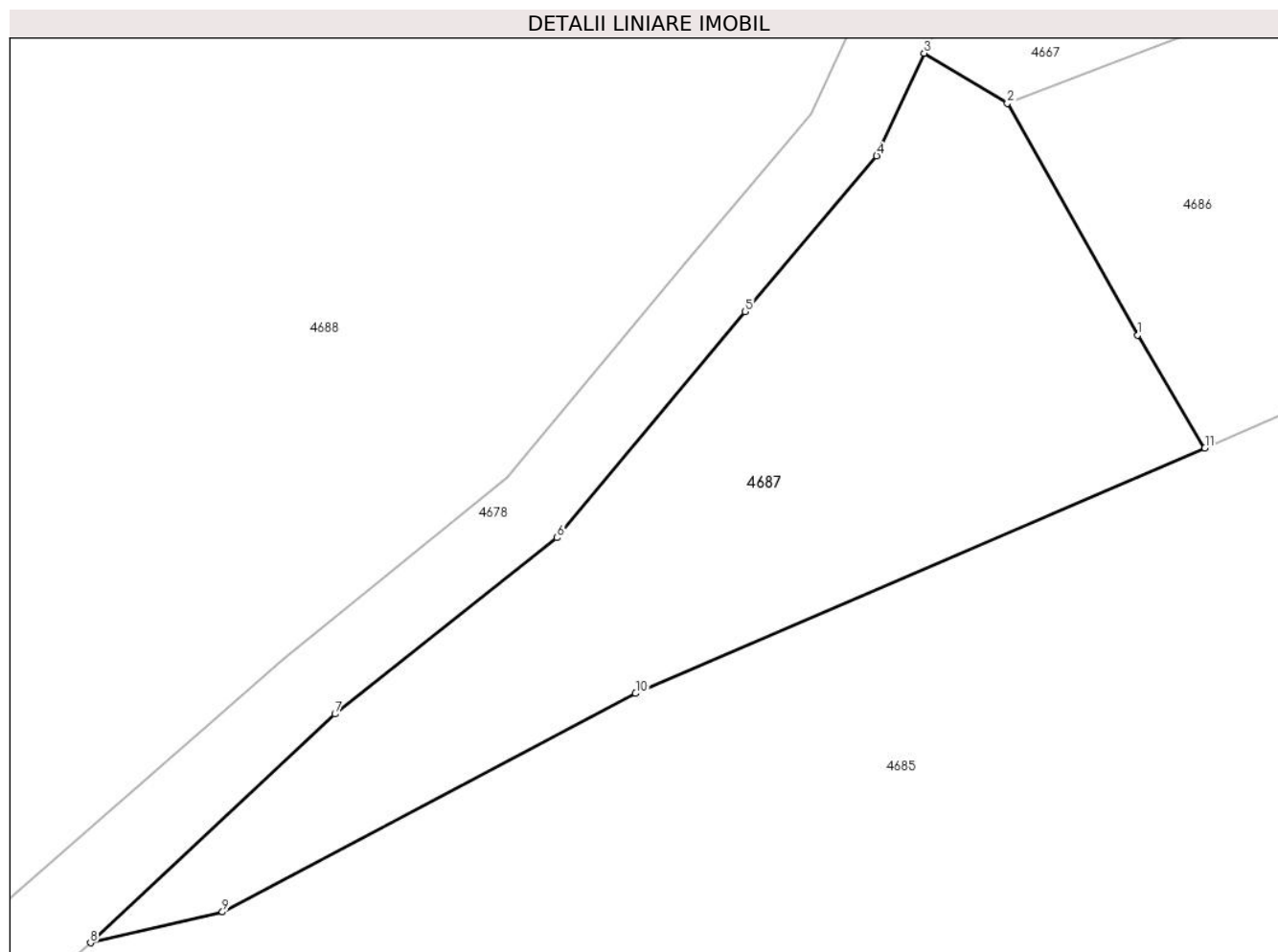
Inscrieri privind dezmembramintele dreptului de proprietate, drepturi reale de garanție și sarcini	Referințe
NU SUNT	

Anexa Nr. 1 La Partea I

Teren

Nr cadastral	Suprafața (mp)*	Observații / Referințe
50836	523	parte din nr. topografic 3526

* Suprafața este determinată în planul de proiecție Stereo 70.



Date referitoare la teren

Crt	Categorie folosință	Intravilan	Suprafața (mp)	Tarla	Parcelă	Nr. topo	Observații / Referințe
1	padure	NU	523	-	-	-	

Lungime Segmente

1) Valorile lungimilor segmentelor sunt obținute din proiecție în plan.

Punct început	X / Y	Punct sfârșit	X / Y	Lungime segment (** (m)
1	435.207,86 693.303,962	2	435.202,029 693.314,348	11.911
2	435.202,029 693.314,348	3	435.198,296 693.316,592	4.356
3	435.198,296 693.316,592	4	435.196,164 693.311,991	5.071
4	435.196,164 693.311,991	5	435.190,261 693.305,017	9.137
5	435.190,261 693.305,017	6	435.181,836 693.294,884	13.178

Punct început	X / Y	Punct sfârșit	X / Y	Lungime segment (** (m)
6	435.181,836 693.294,884	7	435.171,875 693.286,98	12.716
7	435.171,875 693.286,98	8	435.160,911 693.276,735	15.006
8	435.160,911 693.276,735	9	435.166,833 693.278,111	6.08
9	435.166,833 693.278,111	10	435.185,354 693.287,903	20.95
10	435.185,354 693.287,903	11	435.210,884 693.298,906	27.8
11	435.210,884 693.298,906	1	435.207,86 693.303,962	5.891

** Lungimile segmentelor sunt determinate în planul de proiecție Stereo 70 și sunt rotunjite la 1 milimetru.

*** Distanța dintre puncte este formată din segmente cumulate ce sunt mai mici decât valoarea 1 milimetru.

**DATE DESPRE IMOBILUL NR. 4688**

Oficiul de Cadastru și Publicitate Imobiliară MARAMURES
Biroul de Cadastru și Publicitate Imobiliară Dragomiresti

A. Partea I. Descrierea imobilului

TEREN Extravilan

Adresa: Jud. Maramures, Locul numit "Valea Luncii"

Nr. Crt	Nr cadastral Nr. topografic	Suprafața* (mp)	Observații / Referințe
A1	50836	2.821	Sector cadastral:60 Teren neimprejmuit; parte din nr. topografic 3526

B. Partea II. Proprietari și acte

Inscrieri privitoare la dreptul de proprietate și alte drepturi reale		Referințe
4688 / 03/08/2024		
Act Normativ nr. Legea nr. 7, din 13/03/1996 emis de Parlamentul României;		
B1	Intabulare, drept de PROPRIETATE, dobandit prin Lege, cota actuala 1/1 1) NEIDENTIFICAT NEIDENTIFICAT	A1
Act Administrativ nr. Adeverință nr. 3196, din 30/07/2024 emis de Primăria Comunei Strâmtura;		
B2	Se notează posesia faptică în favoarea lui 1) ARDELEAN VASILE	A1

C. Partea III. SARCINI .

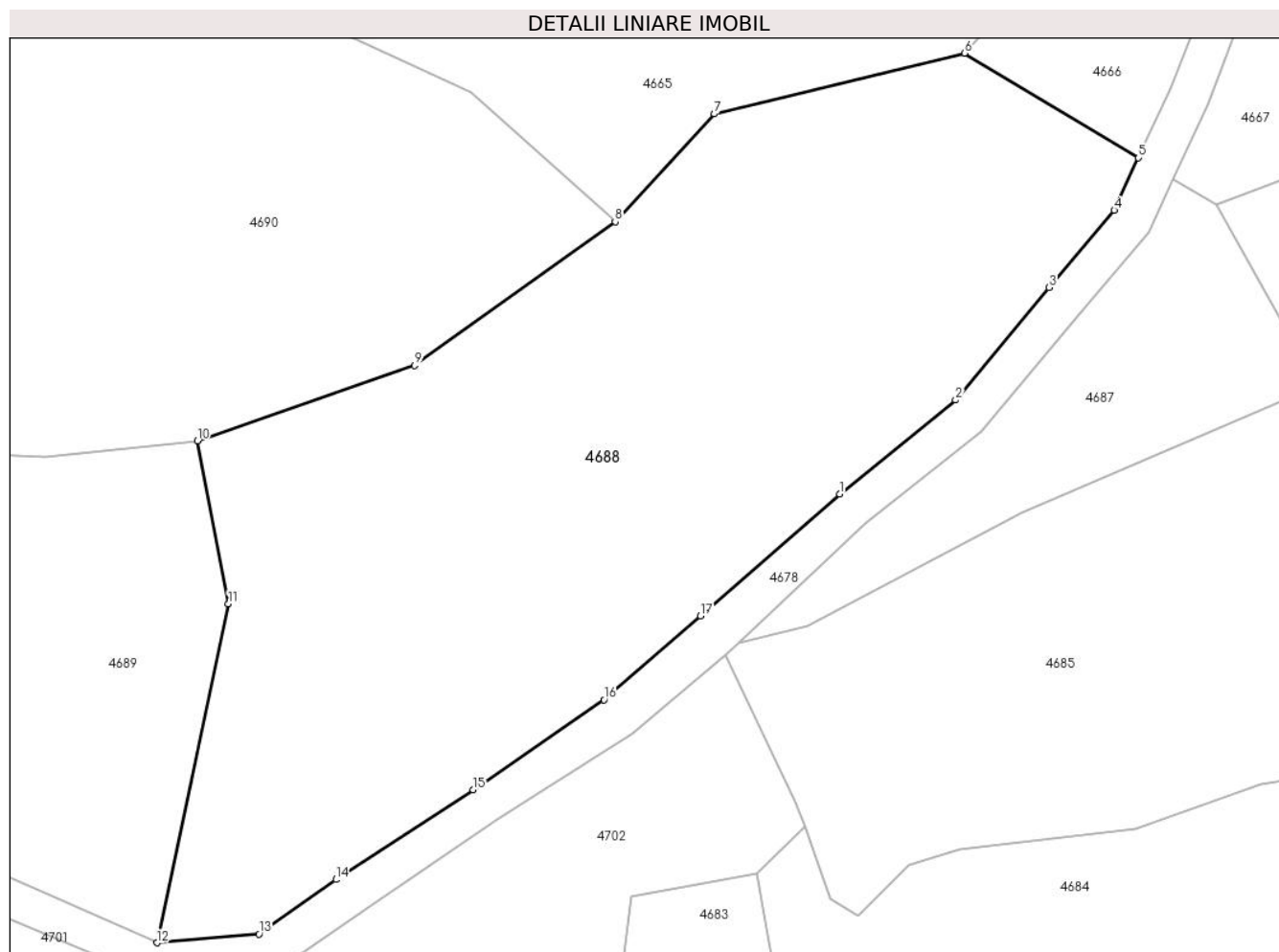
Inscrieri privind dezmembramintele dreptului de proprietate, drepturi reale de garanție și sarcini	Referințe
NU SUNT	

Anexa Nr. 1 La Partea I

Teren

Nr cadastral	Suprafața (mp)*	Observații / Referințe
50836	2.821	parte din nr. topografic 3526

* Suprafața este determinată în planul de proiecție Stereo 70.



Date referitoare la teren

Crt	Categorie folosință	Intra vilan	Suprafața (mp)	Tarla	Parcelă	Nr. topo	Observații / Referințe
1	faneata	NU	2.821	-	-	-	Împădurită

Lungime Segmente

1) Valorile lungimilor segmentelor sunt obținute din proiecție în plan.

Punct început	X / Y	Punct sfârșit	X / Y	Lungime segment (** (m)
1	435.169,607 693.289,481	2	435.179,576 693.297,56	12.832
2	435.179,576 693.297,56	3	435.187,619 693.307,233	12.58
3	435.187,619 693.307,233	4	435.193,232 693.313,863	8.687
4	435.193,232 693.313,863	5	435.195,323 693.318,378	4.976
5	435.195,323 693.318,378	6	435.180,356 693.327,373	17.462

Punct început	X / Y	Punct sfârșit	X / Y	Lungime segment (** (m)
6	435.180,356 693.327,373	7	435.158,826 693.322,156	22.153
7	435.158,826 693.322,156	8	435.150,299 693.312,896	12.588
8	435.150,299 693.312,896	9	435.133,053 693.300,538	21.217
9	435.133,053 693.300,538	10	435.114,357 693.294,06	19.786
10	435.114,357 693.294,06	11	435.117,034 693.280,04	14.273
11	435.117,034 693.280,04	12	435.110,871 693.250,91	29.775
12	435.110,871 693.250,91	13	435.119,665 693.251,66	8.826
13	435.119,665 693.251,66	14	435.126,279 693.256,344	8.105
14	435.126,279 693.256,344	15	435.138,081 693.264,064	14.103
15	435.138,081 693.264,064	16	435.149,342 693.271,8	13.662
16	435.149,342 693.271,8	17	435.157,641 693.279,009	10.993
17	435.157,641 693.279,009	1	435.169,607 693.289,481	15.901

** Lungimile segmentelor sunt determinate în planul de proiecție Stereo 70 și sunt rotunjite la 1 milimetru.

*** Distanța dintre puncte este formată din segmente cumulate ce sunt mai mici decât valoarea 1 milimetru.

**DATE DESPRE IMOBILUL NR. 4689**

Oficiul de Cadastru și Publicitate Imobiliară MARAMURES
Biroul de Cadastru și Publicitate Imobiliară Dragomiresti

A. Partea I. Descrierea imobilului

TEREN Extravilan

Nr. CF vechi:132

Adresa: Jud. Maramures, Locul numit "Valea Luncii"

Nr. Crt	Nr cadastral Nr. topografic	Suprafața* (mp)	Observații / Referințe
A1		1.511	Sector cadastral:60 Teren neimprejmuit; parte din nr. topografic 3521

B. Partea II. Proprietari și acte

Inscrieri privitoare la dreptul de proprietate și alte drepturi reale		Referințe
4689 / 03/08/2024		
Act Normativ nr. Legea nr. 7, din 13/03/1996 emis de Parlamentul României;		
B1	Intabulare, drept de PROPRIETATE, dobandit prin Lege, cota actuala 1/1 1) NEIDENTIFICAT NEIDENTIFICAT	A1
Act Administrativ nr. Adeverință nr. 3197, din 30/07/2024 emis de Primăria Comunei Strâmtura;		
B2	Se notează posesia faptică în favoarea lui 1) BOTÎRLĂ ION	A1

C. Partea III. SARCINI .

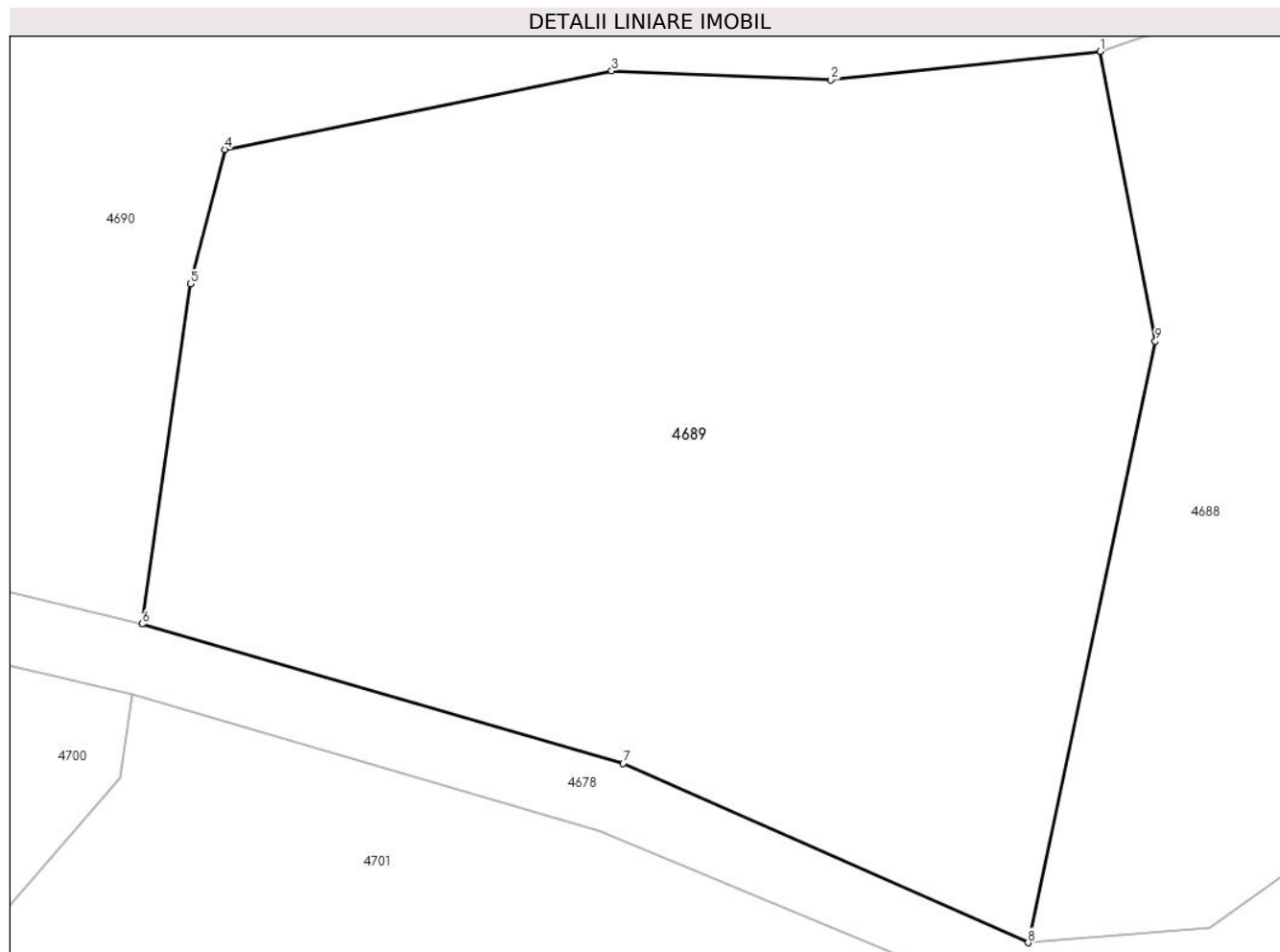
Inscrieri privind dezmembramintele dreptului de proprietate, drepturi reale de garanție și sarcini	Referințe
NU SUNT	

Anexa Nr. 1 La Partea I

Teren

Nr cadastral	Suprafața (mp)*	Observații / Referințe
	1.511	parte din nr. topografic 3521

* Suprafața este determinată în planul de proiecție Stereo 70.



Date referitoare la teren

Crt	Categorie folosință	Intra vilan	Suprafața (mp)	Tarla	Parcelă	Nr. topo	Observații / Referințe
1	faneata	NU	1.511	-	-	-	Împădurită

Lungime Segmente

1) Valorile lungimilor segmentelor sunt obținute din proiecție în plan.

Punct început	X / Y	Punct sfârșit	X / Y	Lungime segment (** (m)
1	435.114,357 693.294,06	2	435.101,311 693.292,687	13.118
2	435.101,311 693.292,687	3	435.090,686 693.293,115	10.634
3	435.090,686 693.293,115	4	435.071,928 693.289,315	19.139
4	435.071,928 693.289,315	5	435.070,261 693.282,804	6.721
5	435.070,261 693.282,804	6	435.067,921 693.266,34	16.629

Punct început	X / Y	Punct sfârșit	X / Y	Lungime segment (** (m)
6	435.067,921 693.266,34	7	435.091,246 693.259,598	24.28
7	435.091,246 693.259,598	8	435.110,871 693.250,91	21.462
8	435.110,871 693.250,91	9	435.117,034 693.280,04	29.775
9	435.117,034 693.280,04	1	435.114,357 693.294,06	14.273

** Lungimile segmentelor sunt determinate în planul de proiecție Stereo 70 și sunt rotunjite la 1 milimetru.

*** Distanța dintre puncte este formată din segmente cumulate ce sunt mai mici decât valoarea 1 milimetru.

**DATE DESPRE IMOBILUL NR. 4690**

Oficiul de Cadastru și Publicitate Imobiliară MARAMURES
Biroul de Cadastru și Publicitate Imobiliară Dragomiresti

A. Partea I. Descrierea imobilului

TEREN Extravilan

Adresa: Jud. Maramures, Locul numit "Valea Luncii"

Nr. Crt	Nr cadastral Nr. topografic	Suprafața* (mp)	Observații / Referințe
A1	50835	4.836	Sector cadastral:60 Teren neimprejmuit; parte din nr. topografic 3520

B. Partea II. Proprietari și acte

Inscrieri privitoare la dreptul de proprietate și alte drepturi reale		Referințe
4690 / 03/08/2024		
Act Normativ nr. Legea nr. 7, din 13/03/1996 emis de Parlamentul României;		
B1	Intabulare, drept de PROPRIETATE, dobandit prin Lege, cota actuala 1/1 1) NEIDENTIFICAT NEIDENTIFICAT	A1
Act Administrativ nr. Adeverință nr. 3198, din 30/07/2024 emis de Primăria Comunei Strâmtura;		
B2	Se notează posesia faptică în favoarea lui 1) CREȚ IOAN	A1

C. Partea III. SARCINI .

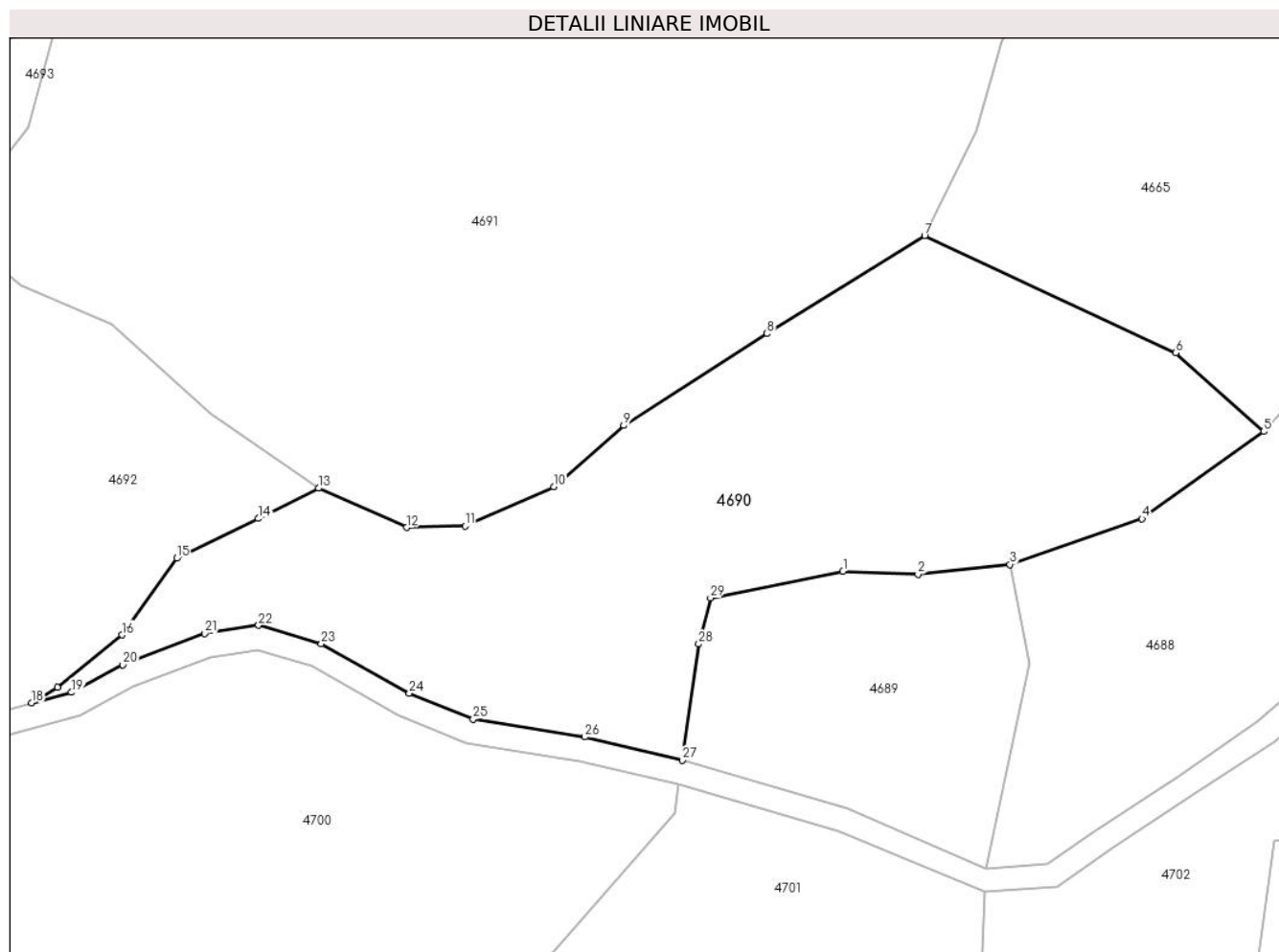
Inscrieri privind dezmembramintele dreptului de proprietate, drepturi reale de garanție și sarcini	Referințe
NU SUNT	

Anexa Nr. 1 La Partea I

Teren

Nr cadastral	Suprafața (mp)*	Observații / Referințe
50835	4.836	parte din nr. topografic 3520

* Suprafața este determinată în planul de proiecție Stereo 70.



Date referitoare la teren

Crt	Categorie folosință	Intravilan	Suprafața (mp)	Tarla	Parcelă	Nr. topo	Observații / Referințe
1	faneata	NU	4.836	-	-	-	

Lungime Segmente

1) Valorile lungimilor segmentelor sunt obținute din proiecție în plan.

Punct început	X / Y	Punct sfârșit	X / Y	Lungime segment (** (m)
1	435.090,686 693.293,115	2	435.101,311 693.292,687	10.634
3	435.114,357 693.294,06	4	435.133,053 693.300,538	19.786
5	435.150,299 693.312,896	6	435.137,865 693.324,016	16.681
7	435.102,242 693.340,601	8	435.079,897 693.326,751	26.289
9	435.059,638 693.313,732	10	435.049,701 693.305,081	13.175

Punct început	X / Y	Punct sfârșit	X / Y	Lungime segment (** (m)
2	435.101,311 693.292,687	3	435.114,357 693.294,06	13.118
4	435.133,053 693.300,538	5	435.150,299 693.312,896	21.217
6	435.137,865 693.324,016	7	435.102,242 693.340,601	39.295
8	435.079,897 693.326,751	9	435.059,638 693.313,732	24.082
10	435.049,701 693.305,081	11	435.037,139 693.299,517	13.739

Punct început	X / Y	Punct sfârșit	X / Y	Lungime segment (** (m))
11	435.037,139 693.299,517	12	435.028,875 693.299,302	8.267
13	435.016,39 693.304,859	14	435.007,847 693.300,567	9.561
15	434.996,314 693.294,945	16	434.988,553 693.284,079	13.353
17	434.979,418 693.276,648	18	434.975,746 693.274,451	4.279
19	434.981,399 693.275,953	20	434.988,664 693.279,871	8.254
21	435.000,229 693.284,309	22	435.007,914 693.285,453	7.77
23	435.016,791 693.282,86	24	435.029,263 693.275,849	14.308
25	435.038,32 693.272,165	26	435.054,125 693.269,628	16.007
27	435.067,921 693.266,34	28	435.070,261 693.282,804	16.629
29	435.071,928 693.289,315	1	435.090,686 693.293,115	19.139

Punct început	X / Y	Punct sfârșit	X / Y	Lungime segment (** (m))
12	435.028,875 693.299,302	13	435.016,39 693.304,859	13.666
14	435.007,847 693.300,567	15	434.996,314 693.294,945	12.83
16	434.988,553 693.284,079	17	434.979,418 693.276,648	11.776
18	434.975,746 693.274,451	19	434.981,399 693.275,953	5.849
20	434.988,664 693.279,871	21	435.000,229 693.284,309	12.387
22	435.007,914 693.285,453	23	435.016,791 693.282,86	9.248
24	435.029,263 693.275,849	25	435.038,32 693.272,165	9.778
26	435.054,125 693.269,628	27	435.067,921 693.266,34	14.182
28	435.070,261 693.282,804	29	435.071,928 693.289,315	6.721

** Lungimile segmentelor sunt determinate în planul de proiecție Stereo 70 și sunt rotunjite la 1 milimetru.

*** Distanța dintre puncte este formată din segmente cumulate ce sunt mai mici decât valoarea 1 milimetru.

**DATE DESPRE IMOBILUL NR. 4691**

Oficiul de Cadastru și Publicitate Imobiliară MARAMURES
Biroul de Cadastru și Publicitate Imobiliară Dragomiresti

A. Partea I. Descrierea imobilului

TEREN Extravilan

Adresa: Jud. Maramures, Locul numit "Valea Luncii"

Nr. Crt	Nr cadastral Nr. topografic	Suprafața* (mp)	Observații / Referințe
A1	50794	15.275	Sector cadastral:60 Teren neimprejmuit; parte din nr. topografic 3516

B. Partea II. Proprietari și acte

Inscrieri privitoare la dreptul de proprietate și alte drepturi reale		Referințe
4691 / 03/08/2024		
Act Normativ nr. Legea nr. 7, din 13/03/1996 emis de Parlamentul României;		
B1	Intabulare, drept de PROPRIETATE, dobandit prin Lege, cota actuala 1/1 1) NEIDENTIFICAT NEIDENTIFICAT	A1
Act Administrativ nr. Adeverință nr. 3199, din 30/07/2024 emis de Primăria Comunei Strâmtura;		
B2	Se notează posesia faptică în favoarea lui 1) ZMICALĂ FLOARE	A1

C. Partea III. SARCINI .

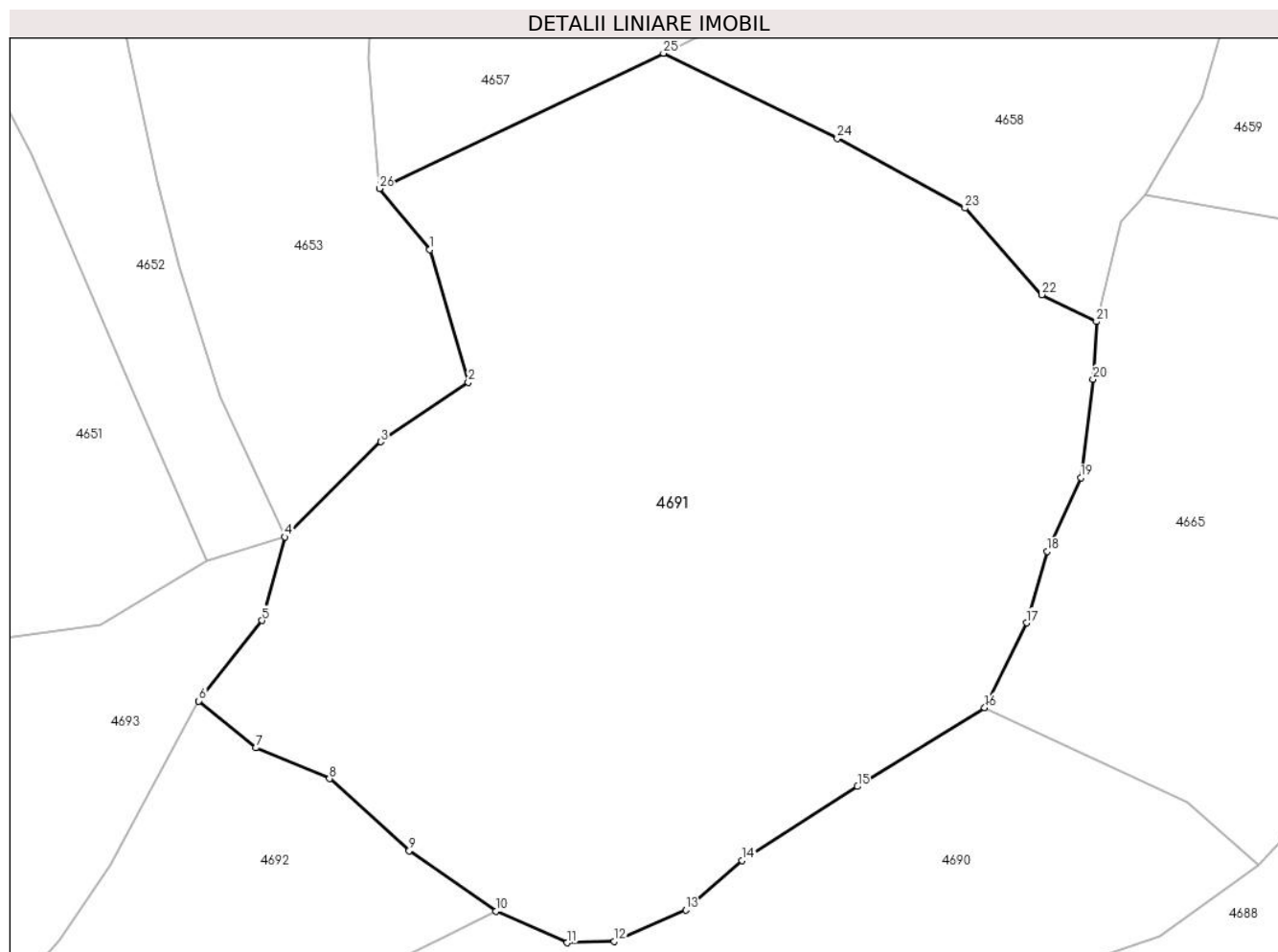
Inscrieri privind dezmembramintele dreptului de proprietate, drepturi reale de garanție și sarcini	Referințe
NU SUNT	

Anexa Nr. 1 La Partea I

Teren

Nr cadastral	Suprafața (mp)*	Observații / Referințe
50794	15.275	parte din nr. topografic 3516

* Suprafața este determinată în planul de proiecție Stereo 70.



Date referitoare la teren

Crt	Categorie folosință	Intravilan	Suprafața (mp)	Tarla	Parcelă	Nr. topo	Observații / Referințe
1	faneata	NU	15.275	-	-	-	Împădurită

Lungime Segmente

1) Valorile lungimilor segmentelor sunt obținute din proiecție în plan.

Punct început	X / Y	Punct sfârșit	X / Y	Lungime segment (** (m)
1	435.004,752 693.421,024	2	435.011,495 693.397,717	24.263
3	434.996,123 693.387,292	4	434.979,282 693.370,557	23.742
5	434.975,255 693.355,902	6	434.964,16 693.341,769	17.968
7	434.974,176 693.333,526	8	434.987,108 693.328,117	14.018
9	435.001,11 693.315,431	10	435.016,39 693.304,859	18.581

Punct început	X / Y	Punct sfârșit	X / Y	Lungime segment (** (m)
2	435.011,495 693.397,717	3	434.996,123 693.387,292	18.574
4	434.979,282 693.370,557	5	434.975,255 693.355,902	15.198
6	434.964,16 693.341,769	7	434.974,176 693.333,526	12.972
8	434.987,108 693.328,117	9	435.001,11 693.315,431	18.894
10	435.016,39 693.304,859	11	435.028,875 693.299,302	13.666

Punct început	X / Y	Punct sfârșit	X / Y	Lungime segment (** (m)
11	435.028,875 693.299,302	12	435.037,139 693.299,517	8.267
13	435.049,701 693.305,081	14	435.059,638 693.313,732	13.175
15	435.079,897 693.326,751	16	435.102,242 693.340,601	26.289
17	435.109,596 693.355,489	18	435.113,24 693.368,024	13.054
19	435.119,148 693.380,977	20	435.121,283 693.398,281	17.435
21	435.121,877 693.408,393	22	435.112,275 693.413,109	10.698
23	435.098,788 693.428,324	24	435.076,359 693.440,521	25.531
25	435.045,797 693.455,507	26	434.995,87 693.431,733	55.298

Punct început	X / Y	Punct sfârșit	X / Y	Lungime segment (** (m)
12	435.037,139 693.299,517	13	435.049,701 693.305,081	13.739
14	435.059,638 693.313,732	15	435.079,897 693.326,751	24.082
16	435.102,242 693.340,601	17	435.109,596 693.355,489	16.605
18	435.113,24 693.368,024	19	435.119,148 693.380,977	14.237
20	435.121,283 693.398,281	21	435.121,877 693.408,393	10.129
22	435.112,275 693.413,109	23	435.098,788 693.428,324	20.332
24	435.076,359 693.440,521	25	435.045,797 693.455,507	34.038
26	434.995,87 693.431,733	1	435.004,752 693.421,024	13.913

** Lungimile segmentelor sunt determinate în planul de proiecție Stereo 70 și sunt rotunjite la 1 milimetru.

*** Distanța dintre puncte este formată din segmente cumulate ce sunt mai mici decât valoarea 1 milimetru.

**DATE DESPRE IMOBILUL NR. 4692**

Oficiul de Cadastru și Publicitate Imobiliară MARAMURES
Biroul de Cadastru și Publicitate Imobiliară Dragomiresti

A. Partea I. Descrierea imobilului

TEREN Extravilan

Adresa: Jud. Maramures, Locul numit "Valea Luncii"

Nr. Crt	Nr cadastral Nr. topografic	Suprafața* (mp)	Observații / Referințe
A1	50834	3.416	Sector cadastral:60 Teren neimprejmuit; parte din nr. topografic 3518

B. Partea II. Proprietari și acte

Inscrieri privitoare la dreptul de proprietate și alte drepturi reale		Referințe
4692 / 03/08/2024		
Act Normativ nr. Legea nr. 7, din 13/03/1996 emis de Parlamentul României;		
B1	Intabulare, drept de PROPRIETATE, dobandit prin Lege, cota actuala 1/1 1) NEIDENTIFICAT NEIDENTIFICAT	A1
Act Administrativ nr. Adeverință nr. 3200, din 30/07/2024 emis de Primăria Comunei Strâmtura;		
B2	Se notează posesia faptică în favoarea lui 1) BOROICA ION	A1

C. Partea III. SARCINI .

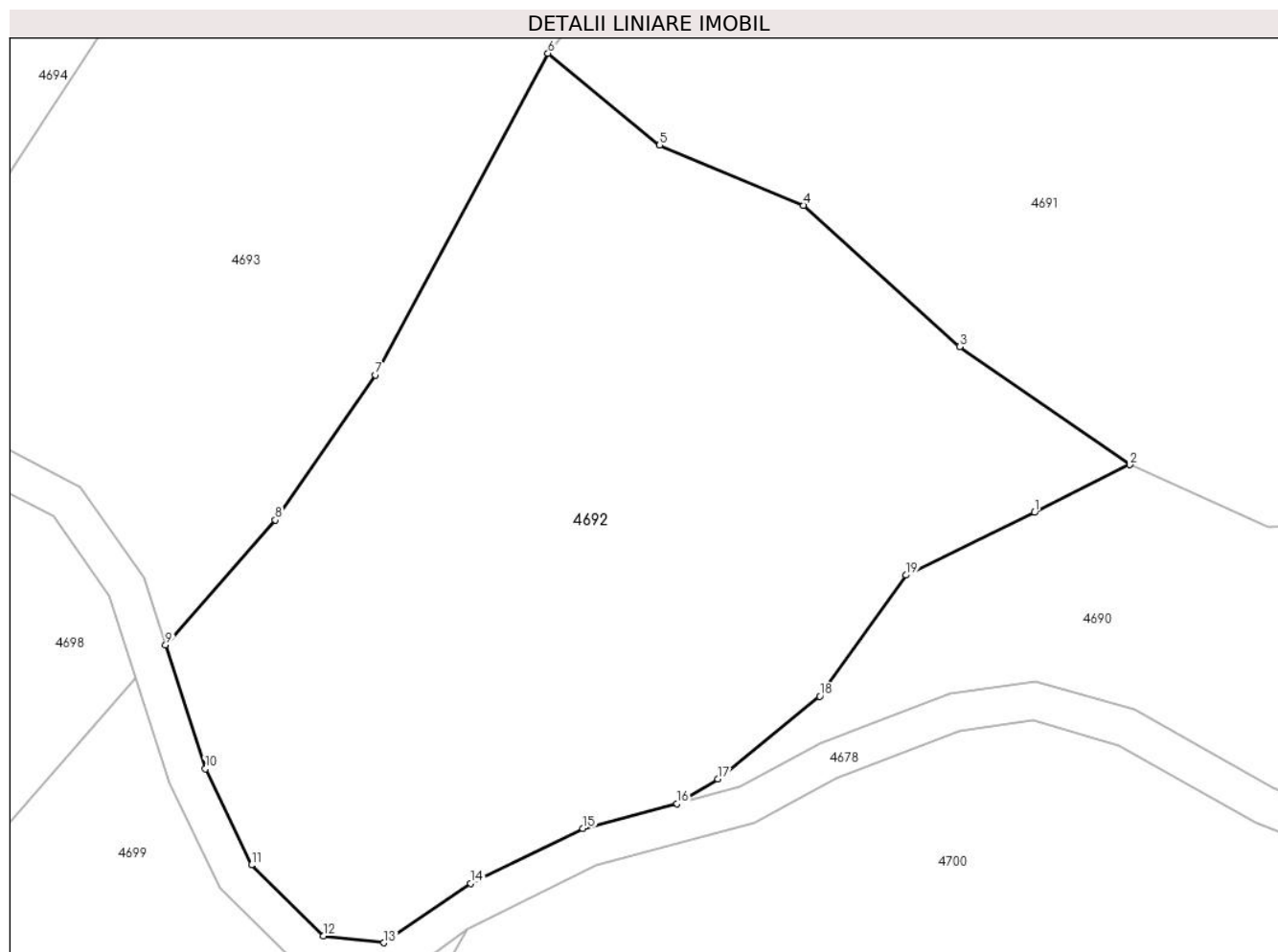
Inscrieri privind dezmembramintele dreptului de proprietate, drepturi reale de garanție și sarcini	Referințe
NU SUNT	

Anexa Nr. 1 La Partea I

Teren

Nr cadastral	Suprafața (mp)*	Observații / Referințe
50834	3.416	parte din nr. topografic 3518

* Suprafața este determinată în planul de proiecție Stereo 70.



Date referitoare la teren

Crt	Categorie folosință	Intravilan	Suprafața (mp)	Tarla	Parcelă	Nr. topo	Observații / Referințe
1	faneata	NU	3.416	-	-	-	

Lungime Segmente

1) Valorile lungimilor segmentelor sunt obținute din proiecție în plan.

Punct început	X / Y	Punct sfârșit	X / Y	Lungime segment (** (m)
1	435.007,847 693.300,567	2	435.016,39 693.304,859	9.561
2	435.016,39 693.304,859	3	435.001,11 693.315,431	18.581
3	435.001,11 693.315,431	4	434.987,108 693.328,117	18.894
4	434.987,108 693.328,117	5	434.974,176 693.333,526	14.018
5	434.974,176 693.333,526	6	434.964,16 693.341,769	12.972

Punct început	X / Y	Punct sfârșit	X / Y	Lungime segment (** (m)
6	434.964,16 693.341,769	7	434.948,685 693.312,905	32.751
7	434.948,685 693.312,905	8	434.939,675 693.299,894	15.826
8	434.939,675 693.299,894	9	434.929,827 693.288,692	14.915
9	434.929,827 693.288,692	10	434.933,394 693.277,563	11.687
10	434.933,394 693.277,563	11	434.937,537 693.268,934	9.572
11	434.937,537 693.268,934	12	434.943,985 693.262,575	9.056
12	434.943,985 693.262,575	13	434.949,433 693.261,962	5.482
13	434.949,433 693.261,962	14	434.957,218 693.267,304	9.442
14	434.957,218 693.267,304	15	434.967,308 693.272,209	11.219
15	434.967,308 693.272,209	16	434.975,746 693.274,451	8.731
16	434.975,746 693.274,451	17	434.979,418 693.276,648	4.279
17	434.979,418 693.276,648	18	434.988,553 693.284,079	11.776
18	434.988,553 693.284,079	19	434.996,314 693.294,945	13.353
19	434.996,314 693.294,945	1	435.007,847 693.300,567	12.83

** Lungimile segmentelor sunt determinate în planul de proiecție Stereo 70 și sunt rotunjite la 1 milimetru.

*** Distanța dintre puncte este formată din segmente cumulate ce sunt mai mici decât valoarea 1 milimetru.

**DATE DESPRE IMOBILUL NR. 4693**

Oficiul de Cadastru și Publicitate Imobiliară MARAMURES
Biroul de Cadastru și Publicitate Imobiliară Dragomiresti

A. Partea I. Descrierea imobilului

TEREN Extravilan

Nr. CF vechi:3891

Adresa: Jud. Maramures, Locul numit "Valea Luncii"

Nr. Crt	Nr cadastral Nr. topografic	Suprafața* (mp)	Observații / Referințe
A1		2.838	Sector cadastral:60 Teren neimprejmuit; parte din nr. topografic 3517

B. Partea II. Proprietari și acte

Inscrieri privitoare la dreptul de proprietate și alte drepturi reale		Referințe
4693 / 03/08/2024		
Act Normativ nr. Legea nr. 7, din 13/03/1996 emis de Parlamentul României;		
B1	Intabulare, drept de PROPRIETATE, dobandit prin Lege, cota actuala 1/1 1) NEIDENTIFICAT NEIDENTIFICAT	A1
Act Administrativ nr. Adeverință nr. 3201, din 30/07/2024 emis de Primăria Comunei Strâmtura;		
B2	Se notează posesia faptică în favoarea lui 1) GABRIAN SÎNZIANA	A1

C. Partea III. SARCINI .

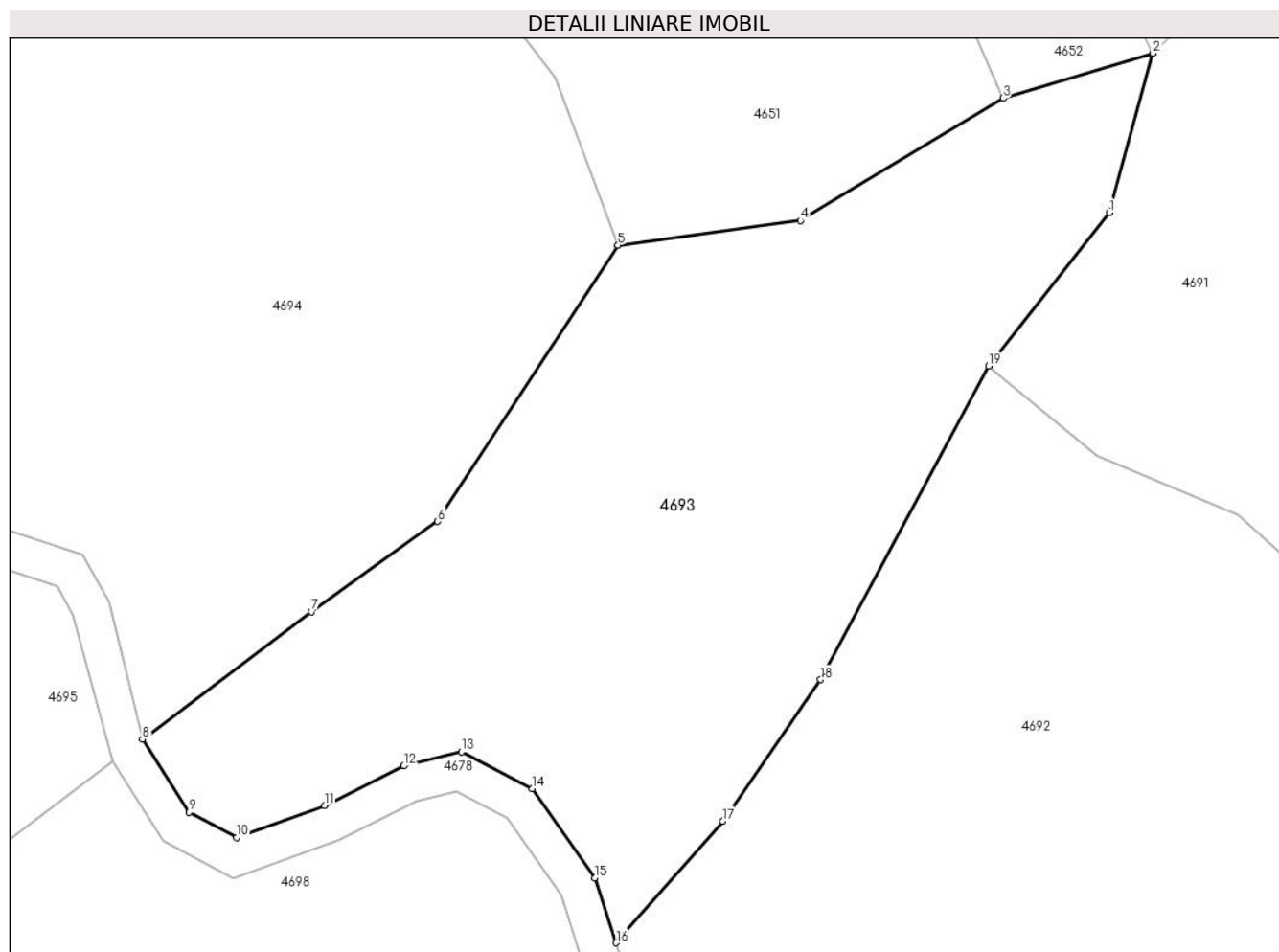
Inscrieri privind dezmembramintele dreptului de proprietate, drepturi reale de garanție și sarcini	Referințe
NU SUNT	

Anexa Nr. 1 La Partea I

Teren

Nr cadastral	Suprafața (mp)*	Observații / Referințe
	2.838	parte din nr. topografic 3517

* Suprafața este determinată în planul de proiecție Stereo 70.



Date referitoare la teren

Crt	Categorie folosință	Intravilan	Suprafața (mp)	Tarla	Parcelă	Nr. topo	Observații / Referințe
1	faneata	NU	2.838	-	-	-	Împădurită

Lungime Segmente

1) Valorile lungimilor segmentelor sunt obținute din proiecție în plan.

Punct început	X / Y	Punct sfârșit	X / Y	Lungime segment (** (m)
1	434.975,255 693.355,902	2	434.979,282 693.370,557	15.198
2	434.979,282 693.370,557	3	434.965,466 693.366,417	14.423
3	434.965,466 693.366,417	4	434.946,798 693.355,158	21.8
4	434.946,798 693.355,158	5	434.930,017 693.352,888	16.934
5	434.930,017 693.352,888	6	434.913,415 693.327,463	30.365

Punct început	X / Y	Punct sfârșit	X / Y	Lungime segment (** (m)
6	434.913,415 693.327,463	7	434.901,804 693.319,156	14.277
7	434.901,804 693.319,156	8	434.886,209 693.307,43	19.512
8	434.886,209 693.307,43	9	434.890,511 693.300,699	7.988
9	434.890,511 693.300,699	10	434.894,897 693.298,364	4.969
10	434.894,897 693.298,364	11	434.902,99 693.301,318	8.615
11	434.902,99 693.301,318	12	434.910,286 693.304,959	8.154
12	434.910,286 693.304,959	13	434.915,589 693.306,27	5.463
13	434.915,589 693.306,27	14	434.922,125 693.302,868	7.368
14	434.922,125 693.302,868	15	434.927,909 693.294,673	10.031
15	434.927,909 693.294,673	16	434.929,827 693.288,692	6.281
16	434.929,827 693.288,692	17	434.939,675 693.299,894	14.915
17	434.939,675 693.299,894	18	434.948,685 693.312,905	15.826
18	434.948,685 693.312,905	19	434.964,16 693.341,769	32.751
19	434.964,16 693.341,769	1	434.975,255 693.355,902	17.968

** Lungimile segmentelor sunt determinate în planul de proiecție Stereo 70 și sunt rotunjite la 1 milimetru.

*** Distanța dintre puncte este formată din segmente cumulate ce sunt mai mici decât valoarea 1 milimetru.

**DATE DESPRE IMOBILUL NR. 4694**

Oficiul de Cadastru și Publicitate Imobiliară MARAMURES
Biroul de Cadastru și Publicitate Imobiliară Dragomiresti

A. Partea I. Descrierea imobilului

TEREN Extravilan

Nr. CF vechi:1831
Nr. topografic:3507

Adresa: Jud. Maramures, Locul numit "Valea Luncii"

Nr. Crt	Nr cadastral Nr. topografic	Suprafața* (mp)	Observații / Referințe
A1	51661	24.857	Sector cadastral:60 Teren neimprejmuț; parte din nr. topografic 3506

B. Partea II. Proprietari și acte

Inscrieri privitoare la dreptul de proprietate și alte drepturi reale	Referințe
4694 / 03/08/2024	
Act Normativ nr. Legea nr. 7, din 13/03/1996 emis de Parlamentul României;	
B1	A1
Intabulare, drept de PROPRIETATE, dobandit prin Lege, cota actuala 1/1	
1) NEIDENTIFICAT NEIDENTIFICAT	
Act Administrativ nr. Adeverință nr. 3202, din 30/07/2024 emis de Primăria Comunei Strâmtura;	
B2	A1
Se notează posesia faptică în favoarea lui	
1) MORAR ROZALIA	

C. Partea III. SARCINI .

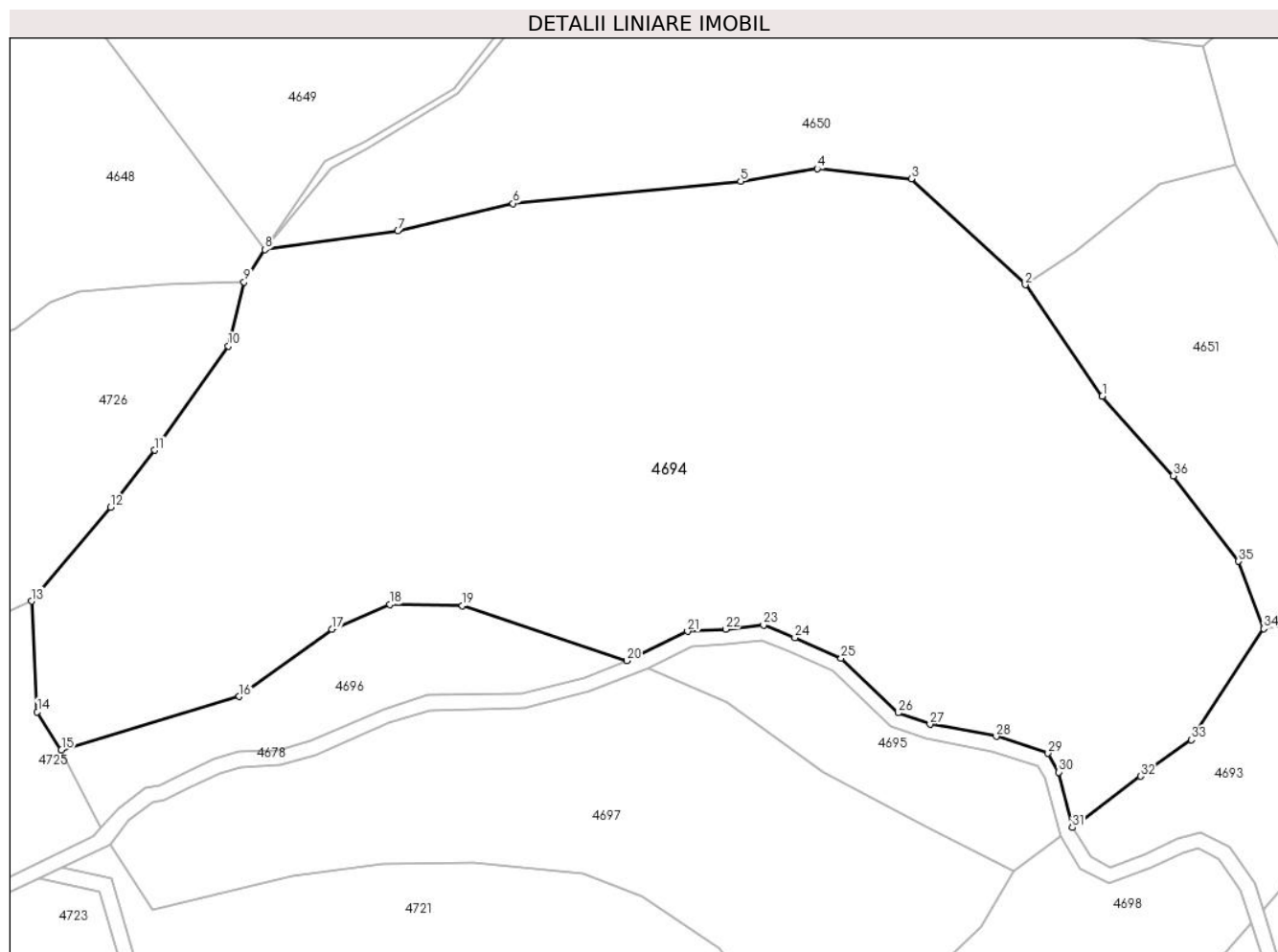
Inscrieri privind dezmembramintele dreptului de proprietate, drepturi reale de garanție și sarcini	Referințe
NU SUNT	

Anexa Nr. 1 La Partea I

Teren

Nr cadastral	Suprafața (mp)*	Observații / Referințe
51661	24.857	parte din nr. topografic 3506

* Suprafața este determinată în planul de proiecție Stereo 70.



Date referitoare la teren

Crt	Categorie folosință	Intravilan	Suprafața (mp)	Tarla	Parcelă	Nr. topo	Observații / Referințe
1	faneata	NU	3.283	-	-	-	
2	faneata	NU	21.574	-	-	-	Împădurită

Lungime Segmente

1) Valorile lungimilor segmentelor sunt obținute din proiecție în plan.

Punct început	X / Y	Punct sfârșit	X / Y	Lungime segment (** (m)
1	434.893,067 693.406,042	2	434.875,465 693.431,527	30.973
3	434.849,391 693.455,761	4	434.827,819 693.458,111	21.7
5	434.810,299 693.455,212	6	434.758,226 693.450,114	52.322
7	434.731,843 693.443,831	8	434.701,457 693.439,559	30.685

Punct început	X / Y	Punct sfârșit	X / Y	Lungime segment (** (m)
2	434.875,465 693.431,527	3	434.849,391 693.455,761	35.597
4	434.827,819 693.458,111	5	434.810,299 693.455,212	17.758
6	434.758,226 693.450,114	7	434.731,843 693.443,831	27.121
8	434.701,457 693.439,559	9	434.696,703 693.432,175	8.782

Punct început	X / Y	Punct sfârșit	X / Y	Lungime segment (** (m)
9	434.696,703 693.432,175	10	434.693,093 693.417,512	15.101
11	434.676,223 693.393,716	12	434.666,152 693.380,638	16.506
13	434.648,056 693.359,174	14	434.649,341 693.333,878	25.329
15	434.654,86 693.325,144	16	434.695,601 693.337,381	42.539
17	434.716,767 693.352,794	18	434.730,001 693.358,38	14.365
19	434.746,651 693.358,125	20	434.784,262 693.345,555	39.656
21	434.798,188 693.352,289	22	434.806,865 693.352,774	8.691
23	434.815,558 693.353,774	24	434.822,728 693.350,842	7.746
25	434.833,317 693.346,111	26	434.846,409 693.333,65	18.074
27	434.853,644 693.331,041	28	434.868,82 693.328,237	15.433
29	434.880,659 693.324,374	30	434.883,093 693.320,083	4.933
31	434.886,209 693.307,43	32	434.901,804 693.319,156	19.512
33	434.913,415 693.327,463	34	434.930,017 693.352,888	30.365
35	434.924,255 693.368,315	36	434.909,328 693.387,823	24.564

Punct început	X / Y	Punct sfârșit	X / Y	Lungime segment (** (m)
10	434.693,093 693.417,512	11	434.676,223 693.393,716	29.169
12	434.666,152 693.380,638	13	434.648,056 693.359,174	28.074
14	434.649,341 693.333,878	15	434.654,86 693.325,144	10.332
16	434.695,601 693.337,381	17	434.716,767 693.352,794	26.183
18	434.730,001 693.358,38	19	434.746,651 693.358,125	16.652
20	434.784,262 693.345,555	21	434.798,188 693.352,289	15.469
22	434.806,865 693.352,774	23	434.815,558 693.353,774	8.75
24	434.822,728 693.350,842	25	434.833,317 693.346,111	11.598
26	434.846,409 693.333,65	27	434.853,644 693.331,041	7.691
28	434.868,82 693.328,237	29	434.880,659 693.324,374	12.453
30	434.883,093 693.320,083	31	434.886,209 693.307,43	13.031
32	434.901,804 693.319,156	33	434.913,415 693.327,463	14.277
34	434.930,017 693.352,888	35	434.924,255 693.368,315	16.468
36	434.909,328 693.387,823	1	434.893,067 693.406,042	24.42

** Lungimile segmentelor sunt determinate în planul de proiecție Stereo 70 și sunt rotunjite la 1 milimetru.

*** Distanța dintre puncte este formată din segmente cumulate ce sunt mai mici decât valoarea 1 milimetru.

**DATE DESPRE IMOBILUL NR. 4695**

Oficiul de Cadastru și Publicitate Imobiliară MARAMURES
Biroul de Cadastru și Publicitate Imobiliară Dragomiresti

A. Partea I. Descrierea imobilului

TEREN Extravilan

Nr. CF vechi:1831

Adresa: Jud. Maramures, Locul numit "Valea Luncii"

Nr. Crt	Nr cadastral Nr. topografic	Suprafața* (mp)	Observații / Referințe
A1		1.718	Sector cadastral:60 Teren neimprejmuit; parte din nr. topografic 3506

B. Partea II. Proprietari și acte

Inscrieri privitoare la dreptul de proprietate și alte drepturi reale		Referințe
4695 / 03/08/2024		
Act Normativ nr. Legea nr. 7, din 13/03/1996 emis de Parlamentul României;		
B1	Intabulare, drept de PROPRIETATE, dobandit prin Lege, cota actuala 1/1 1) NEIDENTIFICAT NEIDENTIFICAT	A1
Act Administrativ nr. Adeverință nr. 3203, din 30/07/2024 emis de Primăria Comunei Strâmtura;		
B2	Se notează posesia faptică în favoarea lui 1) MORAR ROZALIA	A1

C. Partea III. SARCINI .

Inscrieri privind dezmembramintele dreptului de proprietate, drepturi reale de garanție și sarcini	Referințe
NU SUNT	

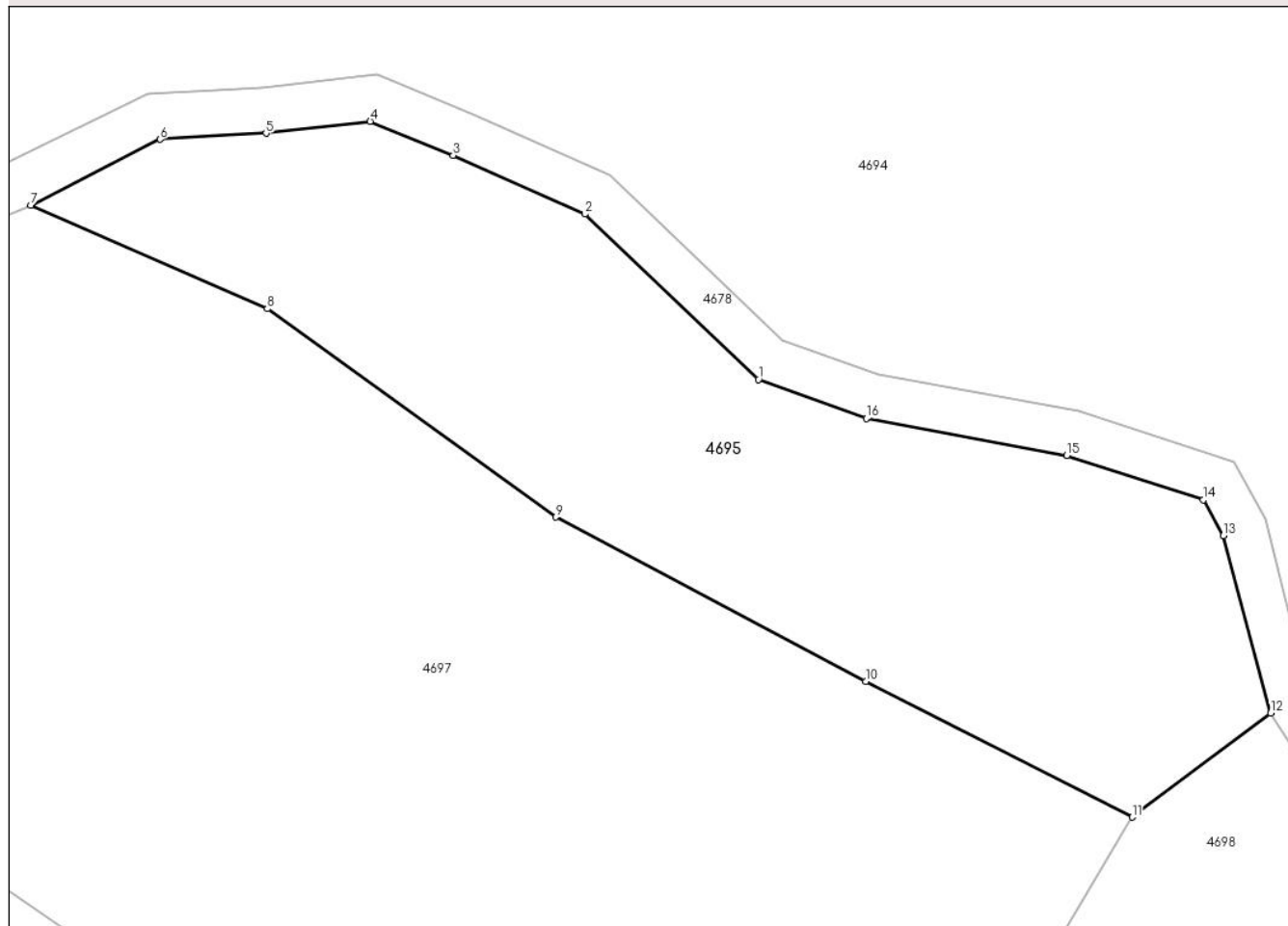
Anexa Nr. 1 La Partea I

Teren

Nr cadastral	Suprafața (mp)*	Observații / Referințe
	1.718	parte din nr. topografic 3506

* Suprafața este determinată în planul de proiecție Stereo 70.

DETALII LINIARE IMOBIL



Date referitoare la teren

Crt	Categorie folosință	Intravilan	Suprafața (mp)	Tarla	Parcelă	Nr. topo	Observații / Referințe
1	faneata	NU	1.718	-	-	-	Împădurită

Lungime Segmente

1) Valorile lungimilor segmentelor sunt obținute din proiecție în plan.

Punct început	X / Y	Punct sfârșit	X / Y	Lungime segment (** (m)
1	434.844,557 693.330,652	2	434.831,369 693.343,205	18.207
2	434.831,369 693.343,205	3	434.821,372 693.347,672	10.95
3	434.821,372 693.347,672	4	434.815,072 693.350,248	6.806
4	434.815,072 693.350,248	5	434.807,159 693.349,338	7.965
5	434.807,159 693.349,338	6	434.799,108 693.348,887	8.064

Punct început	X / Y	Punct sfârșit	X / Y	Lungime segment (** (m)
6	434.799,108 693.348,887	7	434.789,301 693.343,871	11.015
7	434.789,301 693.343,871	8	434.807,253 693.336,016	19.595
8	434.807,253 693.336,016	9	434.829,161 693.320,216	27.011
9	434.829,161 693.320,216	10	434.852,692 693.307,75	26.629
10	434.852,692 693.307,75	11	434.872,923 693.297,439	22.707
11	434.872,923 693.297,439	12	434.883,446 693.305,351	13.166
12	434.883,446 693.305,351	13	434.879,851 693.318,811	13.932
13	434.879,851 693.318,811	14	434.878,319 693.321,51	3.103
14	434.878,319 693.321,51	15	434.867,968 693.324,889	10.889
15	434.867,968 693.324,889	16	434.852,74 693.327,701	15.485
16	434.852,74 693.327,701	1	434.844,557 693.330,652	8.699

** Lungimile segmentelor sunt determinate în planul de proiecție Stereo 70 și sunt rotunjite la 1 milimetru.

*** Distanța dintre puncte este formată din segmente cumulate ce sunt mai mici decât valoarea 1 milimetru.

**DATE DESPRE IMOBILUL NR. 4696**

Oficiul de Cadastru și Publicitate Imobiliară MARAMURES
Biroul de Cadastru și Publicitate Imobiliară Dragomiresti

A. Partea I. Descrierea imobilului

TEREN Extravilan

Nr. CF vechi:2867

Adresa: Jud. Maramures, Locul numit "Valea Luncii"

Nr. Crt	Nr cadastral Nr. topografic	Suprafața* (mp)	Observații / Referințe
A1		2.061	Sector cadastral:60 Teren neimprejmuit; parte din nr. topografic 3505

B. Partea II. Proprietari și acte

Inscrieri privitoare la dreptul de proprietate și alte drepturi reale		Referințe
4696 / 03/08/2024		
Act Normativ nr. Legea nr. 7, din 13/03/1996 emis de Parlamentul României;		
B1	Intabulare, drept de PROPRIETATE, dobandit prin Lege, cota actuala 1/1 1) NEIDENTIFICAT NEIDENTIFICAT	A1
Act Administrativ nr. Adeverință nr. 3204, din 30/07/2024 emis de Primăria Comunei Strâmtura;		
B2	Se notează posesia faptică în favoarea lui 1) ARDELEAN GHEORGHE	A1

C. Partea III. SARCINI .

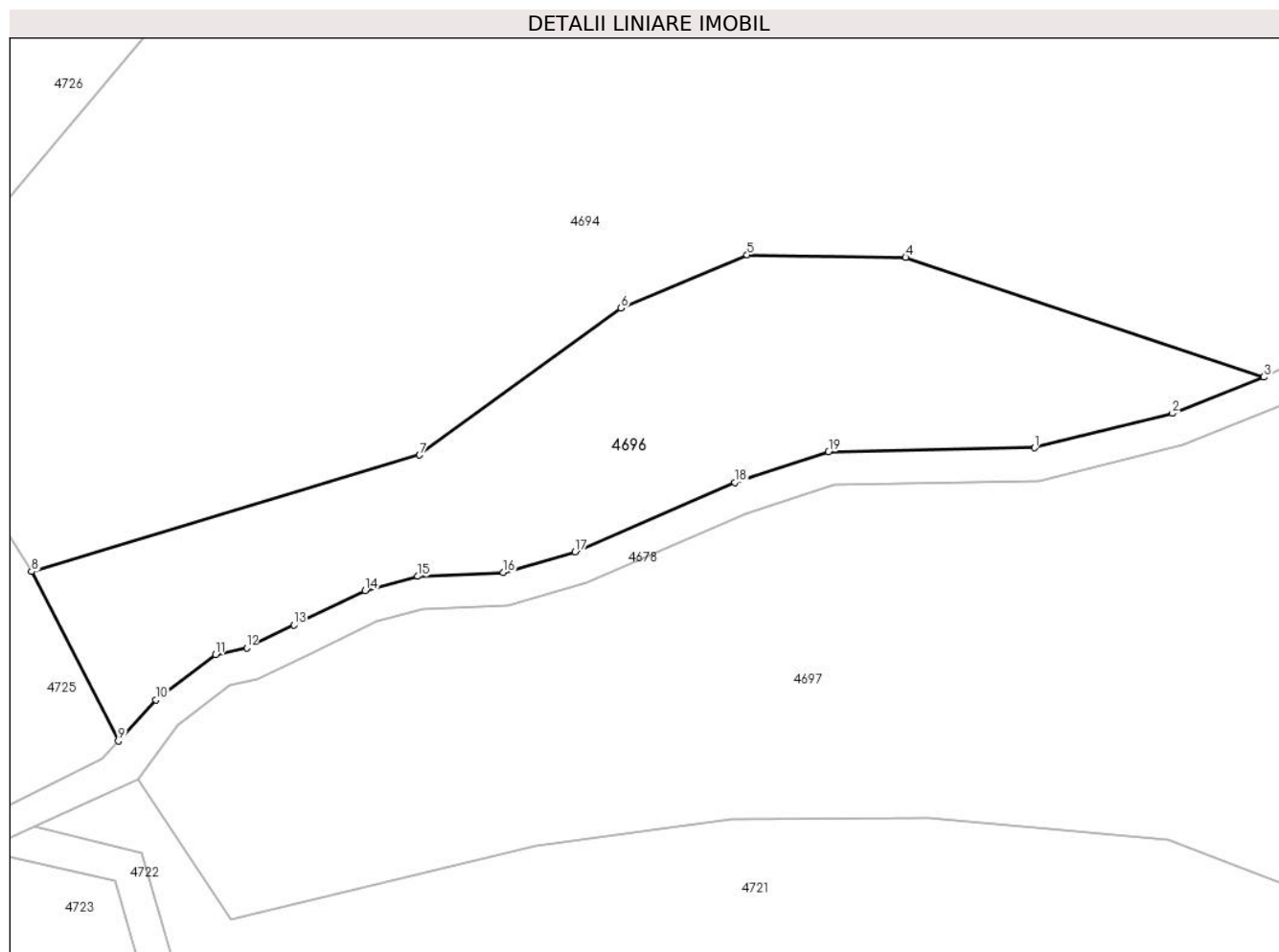
Inscrieri privind dezmembramintele dreptului de proprietate, drepturi reale de garanție și sarcini	Referințe
NU SUNT	

Anexa Nr. 1 La Partea I

Teren

Nr cadastral	Suprafața (mp)*	Observații / Referințe
	2.061	parte din nr. topografic 3505

* Suprafața este determinată în planul de proiecție Stereo 70.



Date referitoare la teren

Crt	Categorie folosință	Intra vilan	Suprafața (mp)	Tarla	Parcelă	Nr. topo	Observații / Referințe
1	faneata	NU	2.061	-	-	-	Împădurită

Lungime Segmente

1) Valorile lungimilor segmentelor sunt obținute din proiecție în plan.

Punct început	X / Y	Punct sfârșit	X / Y	Lungime segment (** (m)
1	434.760,192 693.338,135	2	434.774,667 693.341,757	14.921
2	434.774,667 693.341,757	3	434.784,262 693.345,555	10.319
3	434.784,262 693.345,555	4	434.746,651 693.358,125	39.656
4	434.746,651 693.358,125	5	434.730,001 693.358,38	16.652
5	434.730,001 693.358,38	6	434.716,767 693.352,794	14.365

Punct început	X / Y	Punct sfârșit	X / Y	Lungime segment (** (m)
6	434.716,767 693.352,794	7	434.695,601 693.337,381	26.183
7	434.695,601 693.337,381	8	434.654,86 693.325,144	42.539
8	434.654,86 693.325,144	9	434.663,955 693.307,367	19.968
9	434.663,955 693.307,367	10	434.667,904 693.311,674	5.843
10	434.667,904 693.311,674	11	434.674,195 693.316,432	7.888
11	434.674,195 693.316,432	12	434.677,449 693.317,139	3.33
12	434.677,449 693.317,139	13	434.682,425 693.319,529	5.52
13	434.682,425 693.319,529	14	434.689,901 693.323,149	8.306
14	434.689,901 693.323,149	15	434.695,41 693.324,651	5.71
15	434.695,41 693.324,651	16	434.704,398 693.325,039	8.996
16	434.704,398 693.325,039	17	434.711,938 693.327,198	7.843
17	434.711,938 693.327,198	18	434.728,697 693.334,512	18.285
18	434.728,697 693.334,512	19	434.738,556 693.337,741	10.374
19	434.738,556 693.337,741	1	434.760,192 693.338,135	21.64

** Lungimile segmentelor sunt determinate în planul de proiecție Stereo 70 și sunt rotunjite la 1 milimetru.

*** Distanța dintre puncte este formată din segmente cumulate ce sunt mai mici decât valoarea 1 milimetru.

**DATE DESPRE IMOBILUL NR. 4697**

Oficiul de Cadastru și Publicitate Imobiliară MARAMURES
Biroul de Cadastru și Publicitate Imobiliară Dragomiresti

A. Partea I. Descrierea imobilului

TEREN Extravilan

Nr. CF vechi:2867

Adresa: Jud. Maramures, Locul numit "Valea Luncii"

Nr. Crt	Nr cadastral Nr. topografic	Suprafața* (mp)	Observații / Referințe
A1		8.178	Sector cadastral:60 Teren neimprejmuit; parte din nr. topografic 3505

B. Partea II. Proprietari și acte

Inscrieri privitoare la dreptul de proprietate și alte drepturi reale		Referințe
4697 / 03/08/2024		
Act Normativ nr. Legea nr. 7, din 13/03/1996 emis de Parlamentul României;		
B1	Intabulare, drept de PROPRIETATE, dobandit prin Lege, cota actuala 1/1 1) NEIDENTIFICAT NEIDENTIFICAT	A1
Act Administrativ nr. Adeverință nr. 3205, din 30/07/2024 emis de Primăria Comunei Strâmtura;		
B2	Se notează posesia faptică în favoarea lui 1) ARDELEAN GHEORGHE	A1

C. Partea III. SARCINI .

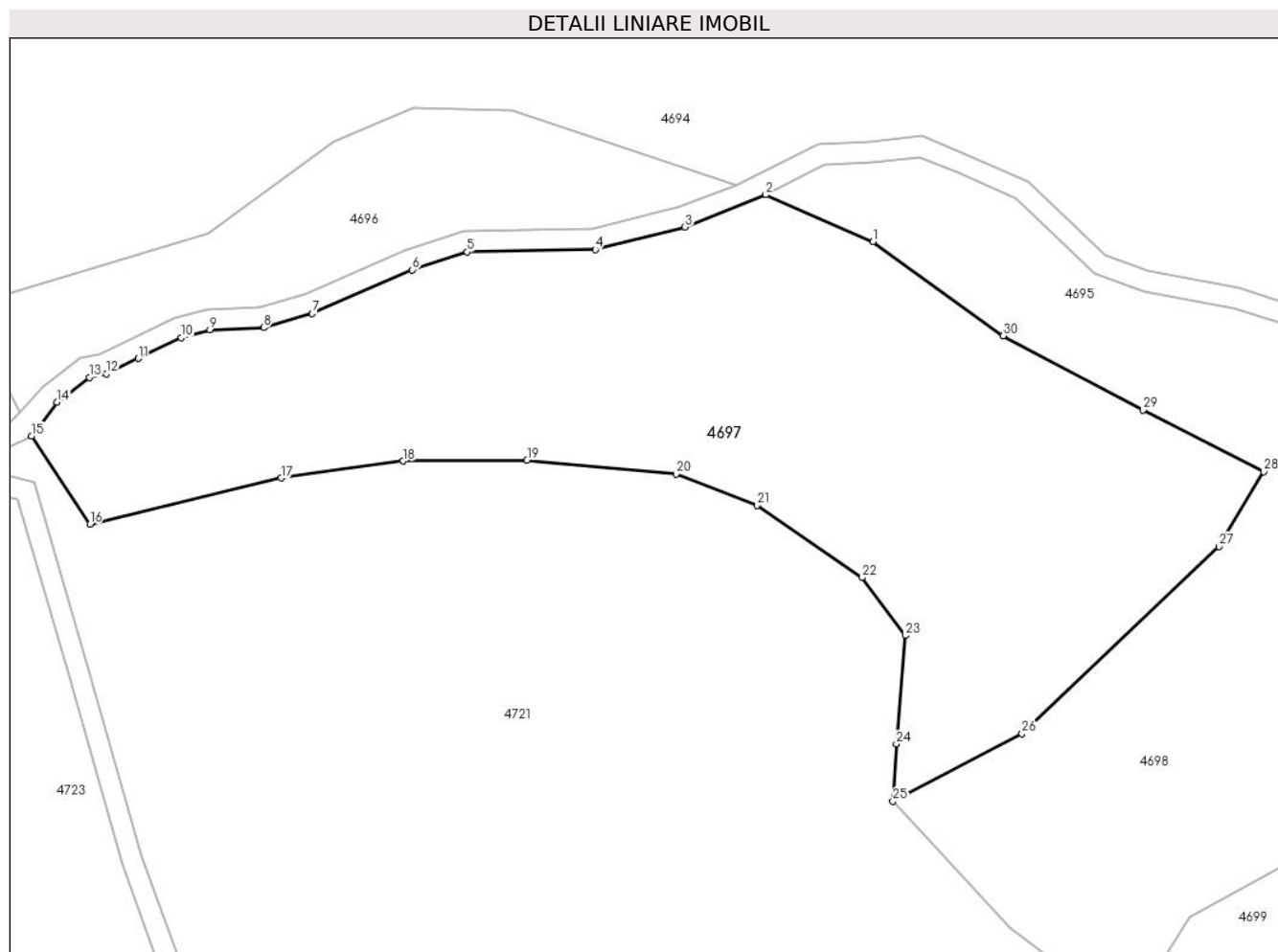
Inscrieri privind dezmembramintele dreptului de proprietate, drepturi reale de garanție și sarcini	Referințe
NU SUNT	

Anexa Nr. 1 La Partea I

Teren

Nr cadastral	Suprafața (mp)*	Observații / Referințe
	8.178	parte din nr. topografic 3505

* Suprafața este determinată în planul de proiecție Stereo 70.



Date referitoare la teren

Crt	Categorie folosință	Intra vilan	Suprafața (mp)	Tarla	Parcelă	Nr. topo	Observații / Referințe
1	faneata	NU	8.178	-	-	-	Împădurită

Lungime Segmente

1) Valorile lungimilor segmentelor sunt obținute din proiecție în plan.

Punct început	X / Y	Punct sfârșit	X / Y	Lungime segment (** (m)
1	434.807,253 693.336,016	2	434.789,301 693.343,871	19.595
3	434.775,725 693.338,467	4	434.760,648 693.334,695	15.542
5	434.739,136 693.334,303	6	434.729,927 693.331,286	9.691
7	434.713,108 693.323,946	8	434.704,954 693.321,611	8.482
9	434.695,944 693.321,223	10	434.691,117 693.319,907	5.003

Punct început	X / Y	Punct sfârșit	X / Y	Lungime segment (** (m)
2	434.789,301 693.343,871	3	434.775,725 693.338,467	14.612
4	434.760,648 693.334,695	5	434.739,136 693.334,303	21.516
6	434.729,927 693.331,286	7	434.713,108 693.323,946	18.351
8	434.704,954 693.321,611	9	434.695,944 693.321,223	9.018
10	434.691,117 693.319,907	11	434.683,923 693.316,423	7.993

Punct început	X / Y	Punct sfârșit	X / Y	Lungime segment (** (m)	Punct început	X / Y	Punct sfârșit	X / Y	Lungime segment (** (m)
11	434.683,923 693.316,423	12	434.678,576 693.313,855	5.932	12	434.678,576 693.313,855	13	434.675,669 693.313,224	2.975
13	434.675,669 693.313,224	14	434.670,234 693.309,112	6.815	14	434.670,234 693.309,112	15	434.665,986 693.303,396	7.122
15	434.665,986 693.303,396	16	434.675,772 693.288,592	17.746	16	434.675,772 693.288,592	17	434.707,876 693.296,374	33.034
17	434.707,876 693.296,374	18	434.728,401 693.299,214	20.721	18	434.728,401 693.299,214	19	434.749,189 693.299,32	20.788
19	434.749,189 693.299,32	20	434.774,241 693.297,006	25.159	20	434.774,241 693.297,006	21	434.787,796 693.291,755	14.537
21	434.787,796 693.291,755	22	434.805,502 693.279,652	21.447	22	434.805,502 693.279,652	23	434.812,757 693.269,926	12.134
23	434.812,757 693.269,926	24	434.811,222 693.251,72	18.271	24	434.811,222 693.251,72	25	434.810,654 693.242,137	9.6
25	434.810,654 693.242,137	26	434.832,339 693.253,469	24.467	26	434.832,339 693.253,469	27	434.865,442 693.284,844	45.609
27	434.865,442 693.284,844	28	434.872,923 693.297,439	14.649	28	434.872,923 693.297,439	29	434.852,692 693.307,75	22.707
29	434.852,692 693.307,75	30	434.829,161 693.320,216	26.629	30	434.829,161 693.320,216	1	434.807,253 693.336,016	27.011

** Lungimile segmentelor sunt determinate în planul de proiecție Stereo 70 și sunt rotunjite la 1 milimetru.

*** Distanța dintre puncte este formată din segmente cumulate ce sunt mai mici decât valoarea 1 milimetru.

**DATE DESPRE IMOBILUL NR. 4698**

Oficiul de Cadastru și Publicitate Imobiliară MARAMURES
Biroul de Cadastru și Publicitate Imobiliară Dragomiresti

A. Partea I. Descrierea imobilului

TEREN Extravilan

Nr. CF vechi:2867, 3891

Adresa: Jud. Maramures, Locul numit "Valea Luncii"

Nr. Crt	Nr cadastral Nr. topografic	Suprafața* (mp)	Observații / Referințe
A1		4.947	Sector cadastral:60 Teren neimprejmuit; parte din nr. topografic 3505, 3517

B. Partea II. Proprietari și acte

Inscrieri privitoare la dreptul de proprietate și alte drepturi reale		Referințe
4698 / 03/08/2024		
Act Normativ nr. Legea nr. 7, din 13/03/1996 emis de Parlamentul României;		
B1	Intabulare, drept de PROPRIETATE, dobandit prin Lege, cota actuala 1/1 1) NEIDENTIFICAT NEIDENTIFICAT	A1
Act Administrativ nr. Adeverință nr. 3206, din 30/07/2024 emis de Primăria Comunei Strâmtura;		
B2	Se notează posesia faptică în favoarea lui 1) GABRIAN SÎNZIANA	A1

C. Partea III. SARCINI .

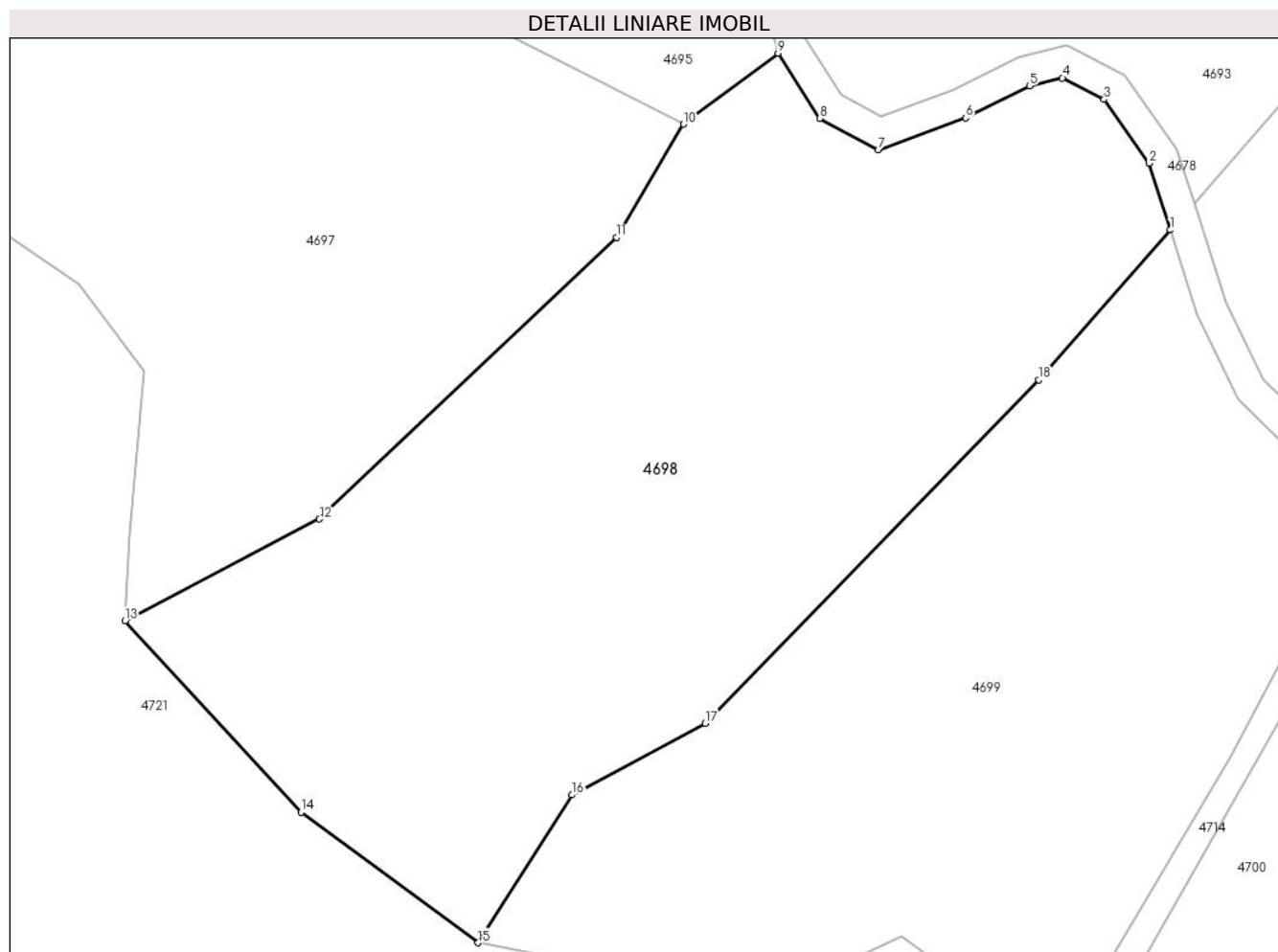
Inscrieri privind dezmembramintele dreptului de proprietate, drepturi reale de garanție și sarcini	Referințe
NU SUNT	

Anexa Nr. 1 La Partea I

Teren

Nr cadastral	Suprafața (mp)*	Observații / Referințe
	4.947	parte din nr. topografic 3505, 3517

* Suprafața este determinată în planul de proiecție Stereo 70.



Date referitoare la teren

Crt	Categorie folosință	Intra vilan	Suprafața (mp)	Tarla	Parcelă	Nr. topo	Observații / Referințe
1	faneata	NU	4.947	-	-	-	Împădurită

Lungime Segmente

1) Valorile lungimilor segmentelor sunt obținute din proiecție în plan.

Punct început	X / Y	Punct sfârșit	X / Y	Lungime segment (** (m)
1	434.927,173 693.285,674	2	434.924,787 693.293,117	7.816
2	434.924,787 693.293,117	3	434.919,791 693.300,196	8.664
3	434.919,791 693.300,196	4	434.915,153 693.302,61	5.229
4	434.915,153 693.302,61	5	434.911,484 693.301,703	3.779
5	434.911,484 693.301,703	6	434.904,356 693.298,146	7.966

Punct început	X / Y	Punct sfârșit	X / Y	Lungime segment (** (m)
6	434.904,356 693.298,146	7	434.894,635 693.294,598	10.348
7	434.894,635 693.294,598	8	434.888,093 693.298,081	7.411
8	434.888,093 693.298,081	9	434.883,446 693.305,351	8.628
9	434.883,446 693.305,351	10	434.872,923 693.297,439	13.166
10	434.872,923 693.297,439	11	434.865,442 693.284,844	14.649
11	434.865,442 693.284,844	12	434.832,339 693.253,469	45.609
12	434.832,339 693.253,469	13	434.810,654 693.242,137	24.467
13	434.810,654 693.242,137	14	434.830,273 693.220,814	28.975
14	434.830,273 693.220,814	15	434.850,024 693.206,286	24.519
15	434.850,024 693.206,286	16	434.860,508 693.222,753	19.521
16	434.860,508 693.222,753	17	434.875,334 693.230,727	16.834
17	434.875,334 693.230,727	18	434.912,495 693.268,978	53.33
18	434.912,495 693.268,978	1	434.927,173 693.285,674	22.231

** Lungimile segmentelor sunt determinate în planul de proiecție Stereo 70 și sunt rotunjite la 1 milimetru.

*** Distanța dintre puncte este formată din segmente cumulate ce sunt mai mici decât valoarea 1 milimetru.

**DATE DESPRE IMOBILUL NR. 4699**

Oficiul de Cadastru și Publicitate Imobiliară MARAMURES
Biroul de Cadastru și Publicitate Imobiliară Dragomiresti

A. Partea I. Descrierea imobilului

TEREN Extravilan

Nr. CF vechi:3891

Adresa: Jud. Maramures, Locul numit "Valea Luncii"

Nr. Crt	Nr cadastral Nr. topografic	Suprafața* (mp)	Observații / Referințe
A1		4.012	Sector cadastral:60 Teren neimprejmuit; parte din nr. topografic 3517

B. Partea II. Proprietari și acte

Inscrieri privitoare la dreptul de proprietate și alte drepturi reale		Referințe
4699 / 03/08/2024		
Act Normativ nr. Legea nr. 7, din 13/03/1996 emis de Parlamentul României;		
B1	Intabulare, drept de PROPRIETATE, dobandit prin Lege, cota actuala 1/1 1) NEIDENTIFICAT NEIDENTIFICAT	A1
Act Administrativ nr. Adeverință nr. 3207, din 30/07/2024 emis de Primăria Comunei Strâmtura;		
B2	Se notează posesia faptică în favoarea lui 1) BOROICA ION	A1

C. Partea III. SARCINI .

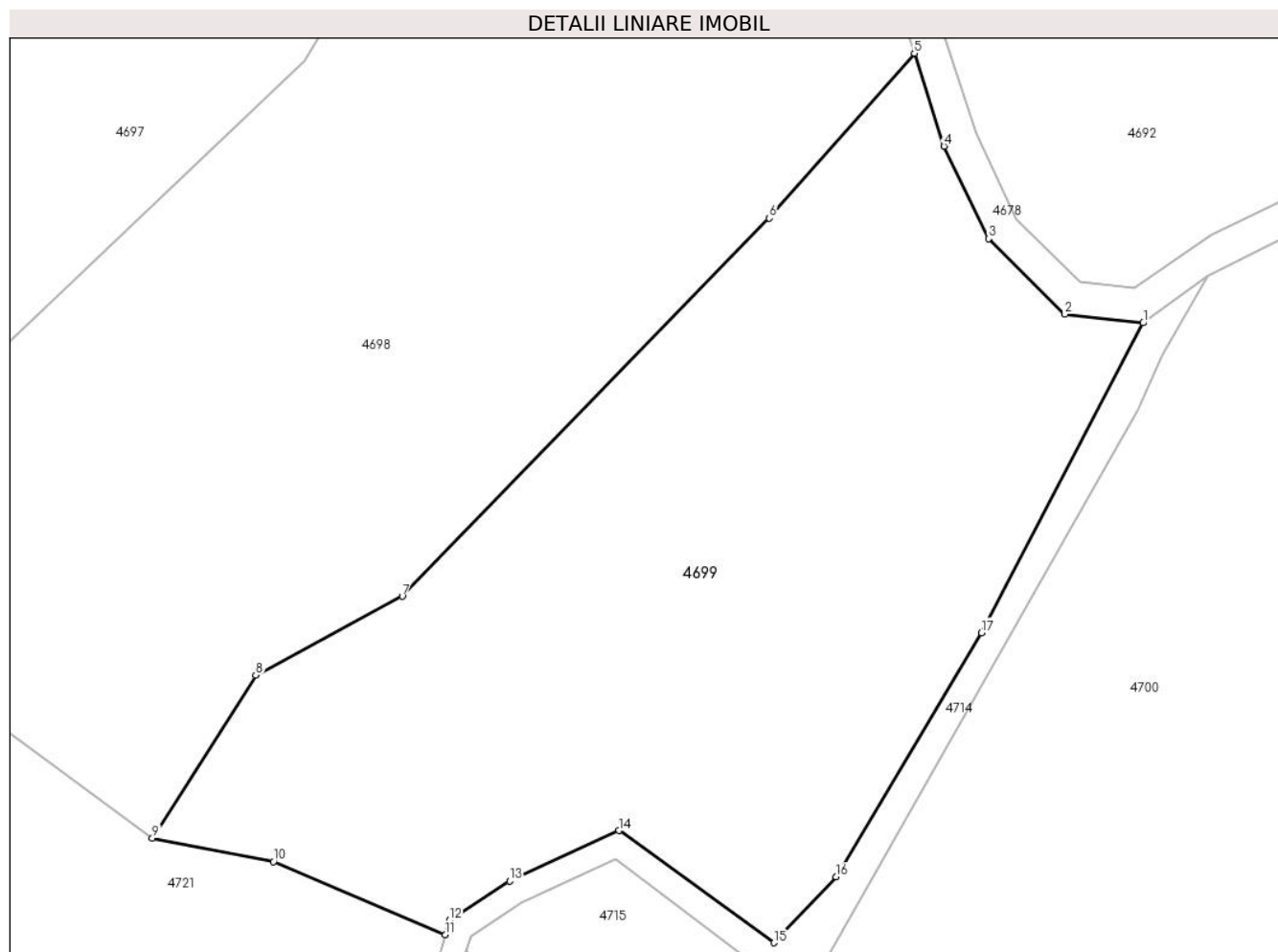
Inscrieri privind dezmembramintele dreptului de proprietate, drepturi reale de garanție și sarcini	Referințe
NU SUNT	

Anexa Nr. 1 La Partea I

Teren

Nr cadastral	Suprafața (mp)*	Observații / Referințe
	4.012	parte din nr. topografic 3517

* Suprafața este determinată în planul de proiecție Stereo 70.



Date referitoare la teren

Crt	Categorie folosință	Intravilan	Suprafața (mp)	Tarla	Parcelă	Nr. topo	Observații / Referințe
1	faneata	NU	4.012	-	-	-	Împădurită

Lungime Segmente

1) Valorile lungimilor segmentelor sunt obținute din proiecție în plan.

Punct început	X / Y	Punct sfârșit	X / Y	Lungime segment (** (m)
1	434.950,325 693.258,392	2	434.942,413 693.259,283	7.962
2	434.942,413 693.259,283	3	434.934,689 693.266,9	10.848
3	434.934,689 693.266,9	4	434.930,184 693.276,285	10.41
4	434.930,184 693.276,285	5	434.927,173 693.285,674	9.86
5	434.927,173 693.285,674	6	434.912,495 693.268,978	22.231

Punct început	X / Y	Punct sfârșit	X / Y	Lungime segment (** (m)
6	434.912,495 693.268,978	7	434.875,334 693.230,727	53.33
7	434.875,334 693.230,727	8	434.860,508 693.222,753	16.834
8	434.860,508 693.222,753	9	434.850,024 693.206,286	19.521
9	434.850,024 693.206,286	10	434.862,291 693.203,879	12.501
10	434.862,291 693.203,879	11	434.879,686 693.196,48	18.903
11	434.879,686 693.196,48	12	434.880,121 693.197,942	1.525
12	434.880,121 693.197,942	13	434.886,205 693.201,935	7.277
13	434.886,205 693.201,935	14	434.897,264 693.207,033	12.177
14	434.897,264 693.207,033	15	434.912,94 693.195,678	19.356
15	434.912,94 693.195,678	16	434.919,24 693.202,352	9.178
16	434.919,24 693.202,352	17	434.933,965 693.227,039	28.745
17	434.933,965 693.227,039	1	434.950,325 693.258,392	35.365

** Lungimile segmentelor sunt determinate în planul de proiecție Stereo 70 și sunt rotunjite la 1 milimetru.

*** Distanța dintre puncte este formată din segmente cumulate ce sunt mai mici decât valoarea 1 milimetru.

**DATE DESPRE IMOBILUL NR. 4700**

Oficiul de Cadastru și Publicitate Imobiliară MARAMURES
Biroul de Cadastru și Publicitate Imobiliară Dragomiresti

A. Partea I. Descrierea imobilului

TEREN Extravilan

Adresa: Jud. Maramures, Locul numit "Valea Luncii"

Nr. Crt	Nr cadastral Nr. topografic	Suprafața* (mp)	Observații / Referințe
A1	50835	9.839	Sector cadastral:60 Teren neimprejmuit; parte din nr. topografic 3520

B. Partea II. Proprietari și acte

Inscrieri privitoare la dreptul de proprietate și alte drepturi reale		Referințe
4700 / 03/08/2024		
Act Normativ nr. Legea nr. 7, din 13/03/1996 emis de Parlamentul României;		
B1	Intabulare, drept de PROPRIETATE, dobandit prin Lege, cota actuala 1/1 1) NEIDENTIFICAT NEIDENTIFICAT	A1
Act Administrativ nr. Adeverință nr. 3208, din 30/07/2024 emis de Primăria Comunei Strâmtura;		
B2	Se notează posesia faptică în favoarea lui 1) CREȚ IOAN	A1

C. Partea III. SARCINI .

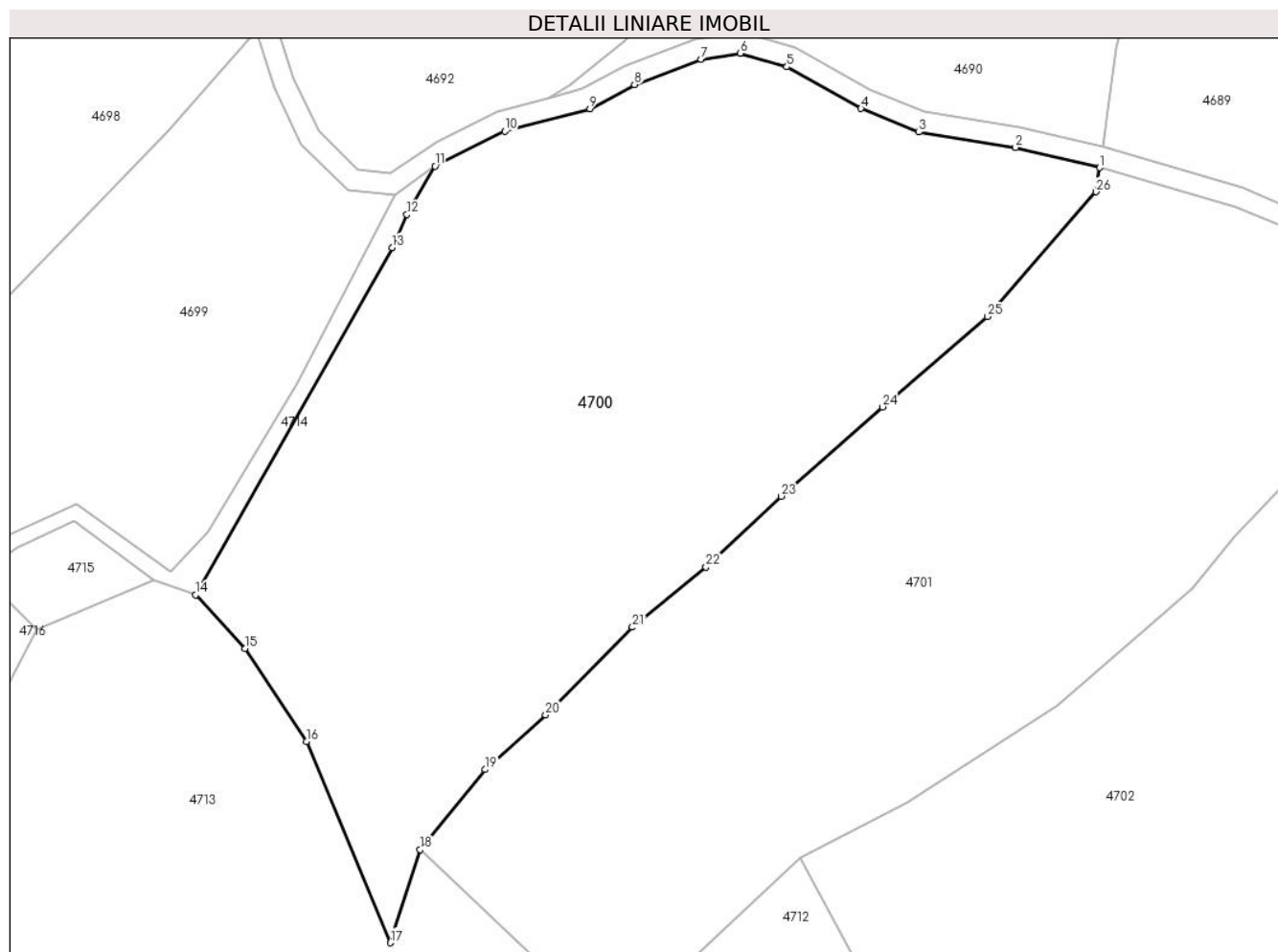
Inscrieri privind dezmembramintele dreptului de proprietate, drepturi reale de garanție și sarcini	Referințe
NU SUNT	

Anexa Nr. 1 La Partea I

Teren

Nr cadastral	Suprafața (mp)*	Observații / Referințe
50835	9.839	parte din nr. topografic 3520

* Suprafața este determinată în planul de proiecție Stereo 70.



Date referitoare la teren

Crt	Categorie folosință	Intra vilan	Suprafața (mp)	Tarla	Parcelă	Nr. topo	Observații / Referințe
1	faneata	NU	3.612	-	-	-	
2	faneata	NU	6.227	-	-	-	Împădurită

Lungime Segmente

1) Valorile lungimilor segmentelor sunt obținute din proiecție în plan.

Punct început	X / Y	Punct sfârșit	X / Y	Lungime segment (** (m))
1	435.067,434 693.262,911	2	435.053,451 693.266,244	14.375
3	435.037,386 693.268,823	4	435.027,763 693.272,737	10.389
5	435.015,445 693.279,66	6	435.007,674 693.281,931	8.096
7	435.001,111 693.280,955	8	434.990,106 693.276,731	11.788

Punct început	X / Y	Punct sfârșit	X / Y	Lungime segment (** (m))
2	435.053,451 693.266,244	3	435.037,386 693.268,823	16.271
4	435.027,763 693.272,737	5	435.015,445 693.279,66	14.13
6	435.007,674 693.281,931	7	435.001,111 693.280,955	6.635
8	434.990,106 693.276,731	9	434.982,677 693.272,725	8.44

Punct început	X / Y	Punct sfârșit	X / Y	Lungime segment (** (m)
9	434.982,677 693.272,725	10	434.968,516 693.268,963	14.652
11	434.956,896 693.263,173	12	434.952,25 693.255,117	9.3
13	434.949,78 693.249,639	14	434.917,118 693.191,917	66.322
15	434.925,297 693.183,017	16	434.935,516 693.167,569	18.522
17	434.949,484 693.134,097	18	434.954,457 693.149,567	16.25
19	434.965,246 693.162,891	20	434.975,303 693.171,989	13.562
21	434.989,736 693.186,548	22	435.001,973 693.196,529	15.791
23	435.014,524 693.208,294	24	435.031,342 693.223,15	22.44
25	435.048,777 693.238,159	26	435.066,863 693.258,893	27.514

Punct început	X / Y	Punct sfârșit	X / Y	Lungime segment (** (m)
10	434.968,516 693.268,963	11	434.956,896 693.263,173	12.983
12	434.952,25 693.255,117	13	434.949,78 693.249,639	6.009
14	434.917,118 693.191,917	15	434.925,297 693.183,017	12.087
16	434.935,516 693.167,569	17	434.949,484 693.134,097	36.27
18	434.954,457 693.149,567	19	434.965,246 693.162,891	17.144
20	434.975,303 693.171,989	21	434.989,736 693.186,548	20.501
22	435.001,973 693.196,529	23	435.014,524 693.208,294	17.203
24	435.031,342 693.223,15	25	435.048,777 693.238,159	23.005
26	435.066,863 693.258,893	1	435.067,434 693.262,911	4.058

** Lungimile segmentelor sunt determinate în planul de proiecție Stereo 70 și sunt rotunjite la 1 milimetru.

*** Distanța dintre puncte este formată din segmente cumulate ce sunt mai mici decât valoarea 1 milimetru.

**DATE DESPRE IMOBILUL NR. 4701**

Oficiul de Cadastru și Publicitate Imobiliară MARAMURES
Biroul de Cadastru și Publicitate Imobiliară Dragomiresti

A. Partea I. Descrierea imobilului

TEREN Extravilan

Nr. CF vechi:132

Adresa: Jud. Maramures, Locul numit "Valea Luncii"

Nr. Crt	Nr cadastral Nr. topografic	Suprafața* (mp)	Observații / Referințe
A1		8.953	Sector cadastral:60 Teren neimprejmuit; parte din nr. topografic 3521

B. Partea II. Proprietari și acte

Inscrieri privitoare la dreptul de proprietate și alte drepturi reale		Referințe
4701 / 03/08/2024		
Act Normativ nr. Legea nr. 7, din 13/03/1996 emis de Parlamentul României;		
B1	Intabulare, drept de PROPRIETATE, dobandit prin Lege, cota actuala 1/1 1) NEIDENTIFICAT NEIDENTIFICAT	A1
Act Administrativ nr. Adeverință nr. 3209, din 30/07/2024 emis de Primăria Comunei Strâmtura;		
B2	Se notează posesia faptică în favoarea lui 1) BOTÎRLĂ ION	A1

C. Partea III. SARCINI .

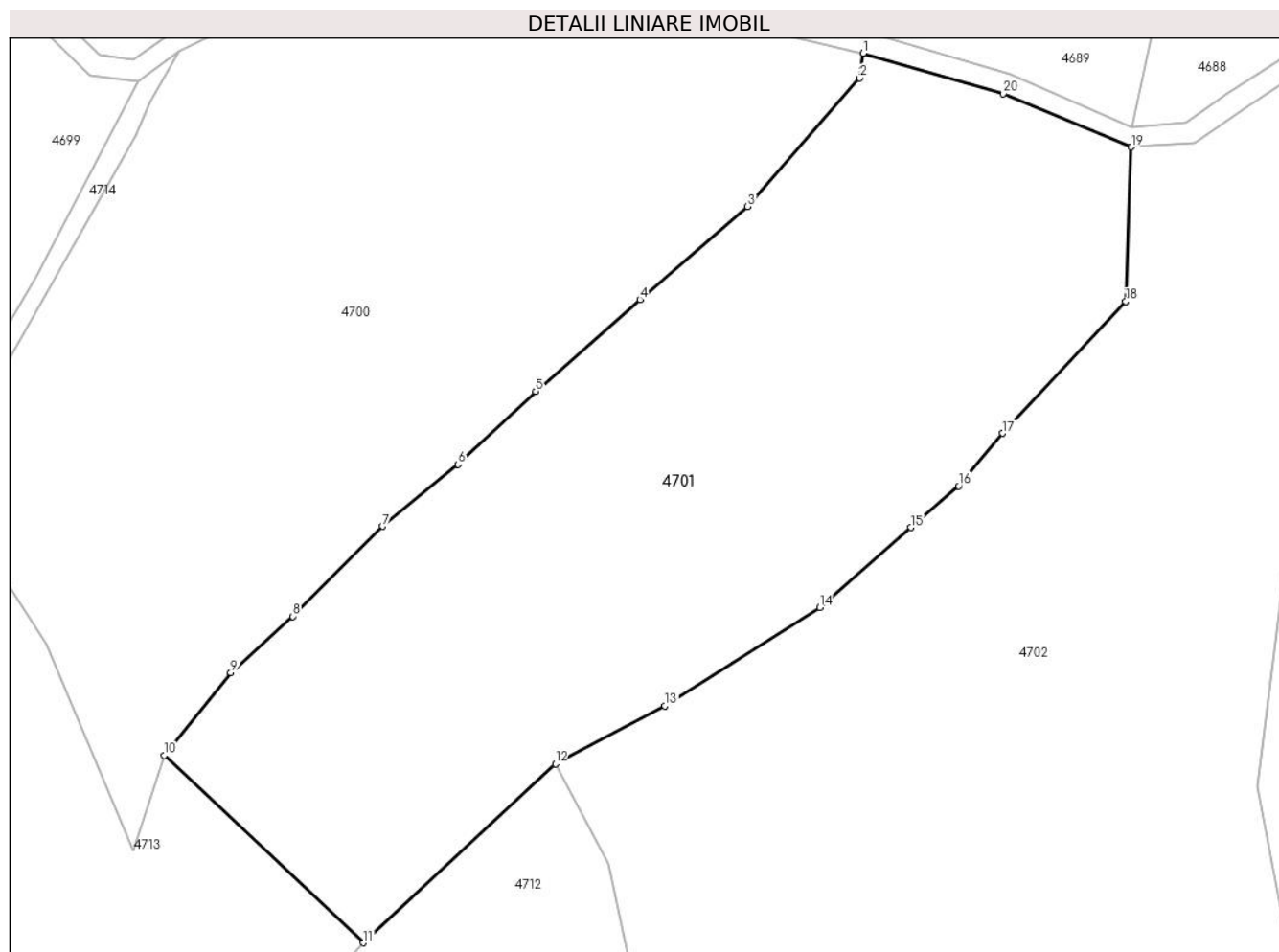
Inscrieri privind dezmembramintele dreptului de proprietate, drepturi reale de garanție și sarcini	Referințe
NU SUNT	

Anexa Nr. 1 La Partea I

Teren

Nr cadastral	Suprafața (mp)*	Observații / Referințe
	8.953	parte din nr. topografic 3521

* Suprafața este determinată în planul de proiecție Stereo 70.



Date referitoare la teren

Crt	Categorie folosință	Intravilan	Suprafața (mp)	Tarla	Parcelă	Nr. topo	Observații / Referințe
1	faneata	NU	2.641	-	-	-	Împădurită
2	padure	NU	6.312	-	-	-	

Lungime Segmente

1) Valorile lungimilor segmentelor sunt obținute din proiecție în plan.

Punct început	X / Y	Punct sfârșit	X / Y	Lungime segment (** (m)
1	435.067,434 693.262,911	2	435.066,863 693.258,893	4.058
2	435.066,863 693.258,893	3	435.048,777 693.238,159	27.514
3	435.048,777 693.238,159	4	435.031,342 693.223,15	23.005
4	435.031,342 693.223,15	5	435.014,524 693.208,294	22.44

Punct început	X / Y	Punct sfârșit	X / Y	Lungime segment (** (m)
5	435.014,524 693.208,294	6	435.001,973 693.196,529	17.203
6	435.001,973 693.196,529	7	434.989,736 693.186,548	15.791
7	434.989,736 693.186,548	8	434.975,303 693.171,989	20.501
8	434.975,303 693.171,989	9	434.965,246 693.162,891	13.562
9	434.965,246 693.162,891	10	434.954,457 693.149,567	17.144
10	434.954,457 693.149,567	11	434.986,669 693.119,289	44.208
11	434.986,669 693.119,289	12	435.017,709 693.148,172	42.399
12	435.017,709 693.148,172	13	435.035,419 693.157,507	20.02
13	435.035,419 693.157,507	14	435.060,428 693.173,447	29.657
14	435.060,428 693.173,447	15	435.075,149 693.186,335	19.565
15	435.075,149 693.186,335	16	435.082,861 693.193,046	10.223
16	435.082,861 693.193,046	17	435.089,951 693.201,545	11.068
17	435.089,951 693.201,545	18	435.109,84 693.222,863	29.155
18	435.109,84 693.222,863	19	435.110,755 693.247,761	24.915
19	435.110,755 693.247,761	20	435.090,082 693.256,346	22.385
20	435.090,082 693.256,346	1	435.067,434 693.262,911	23.58

** Lungimile segmentelor sunt determinate în planul de proiecție Stereo 70 și sunt rotunjite la 1 milimetru.

*** Distanța dintre puncte este formată din segmente cumulate ce sunt mai mici decât valoarea 1 milimetru.

**DATE DESPRE IMOBILUL NR. 4702**

Oficiul de Cadastru și Publicitate Imobiliară MARAMURES
Biroul de Cadastru și Publicitate Imobiliară Dragomirești

A. Partea I. Descrierea imobilului

TEREN Extravilan

Nr. topografic:3524, 3527

Adresa: Jud. Maramures, Locul numit "Valea Luncii"

Nr. Crt	Nr cadastral Nr. topografic	Suprafața* (mp)	Observații / Referințe
A1	52935	18.236	Sector cadastral:60 Teren neimprejmuit; IE 51969, 52948, 50837, parte din nr. topografic 3523, 3525

B. Partea II. Proprietari și acte

Inscrieri privitoare la dreptul de proprietate și alte drepturi reale	Referințe
4702 / 03/08/2024	
Act Normativ nr. Legea nr. 7, din 13/03/1996 emis de Parlamentul României;	
B1	A1
Intabulare, drept de PROPRIETATE, dobandit prin Lege, cota actuala 1/1 1) NEIDENTIFICAT NEIDENTIFICAT	
Act Administrativ nr. Adeverință nr. 3210, din 30/07/2024 emis de Primăria Comunei Strâmtura;	
B2	A1
Se notează posesia faptică în favoarea lui 1) ARDELEAN VASILE	

C. Partea III. SARCINI .

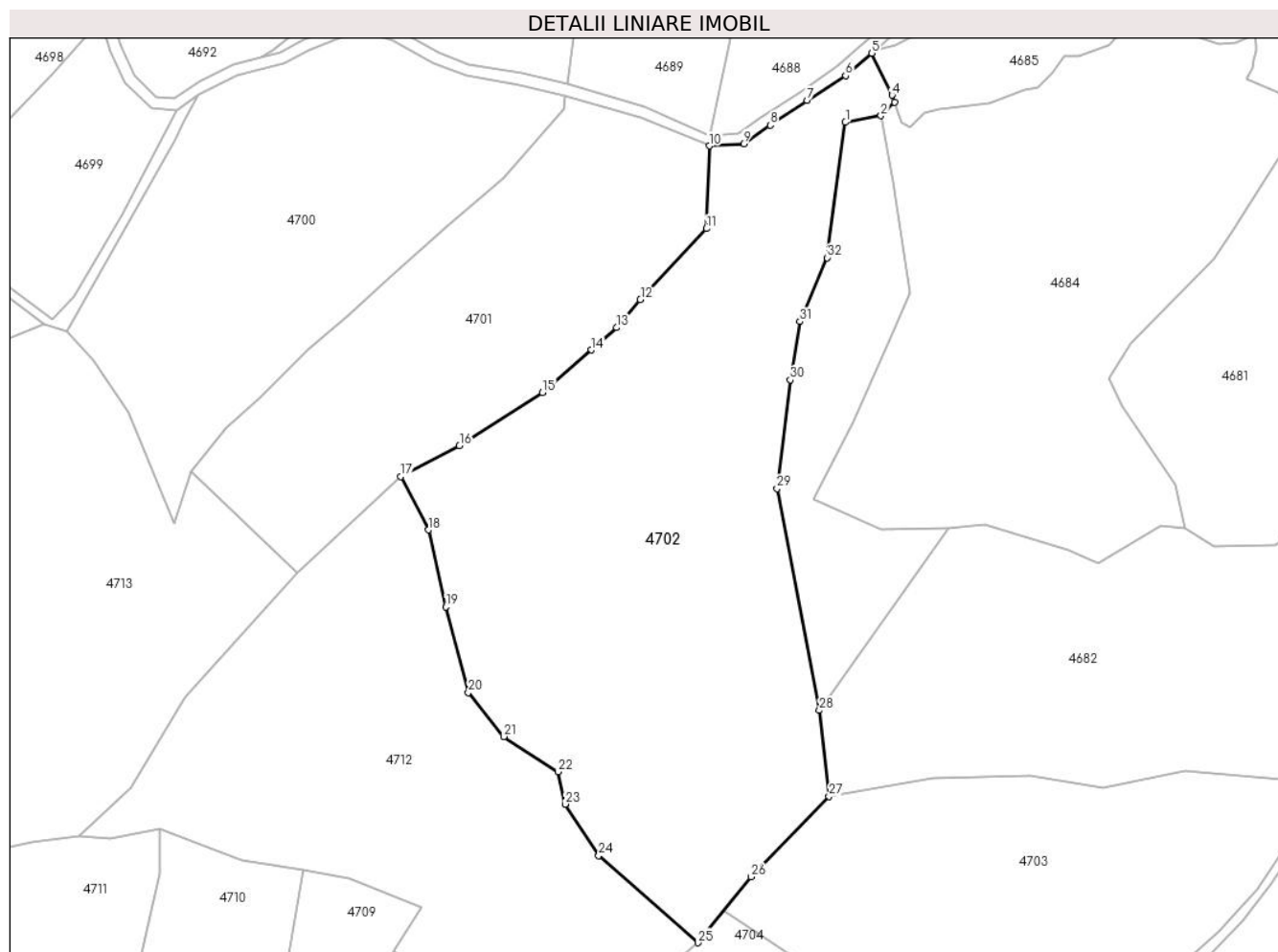
Inscrieri privind dezmembramintele dreptului de proprietate, drepturi reale de garanție și sarcini	Referințe
NU SUNT	

Anexa Nr. 1 La Partea I

Teren

Nr cadastral	Suprafața (mp)*	Observații / Referințe
52935	18.236	IE 51969, 52948, 50837, parte din nr. topografic 3523, 3525

* Suprafața este determinată în planul de proiecție Stereo 70.



Date referitoare la teren

Crt	Categorie folosință	Intravilan	Suprafața (mp)	Tarla	Parcelă	Nr. topo	Observații / Referințe
1	faneata	NU	6.949	-	-	-	
2	faneata	NU	6.211	-	-	-	Împădurită
3	padure	NU	5.076	-	-	-	

Lungime Segmente

1) Valorile lungimilor segmentelor sunt obținute din proiecție în plan.

Punct început	X / Y	Punct sfârșit	X / Y	Lungime segment (** (m))
1	435.151,743 693.254,867	2	435.162,452 693.256,837	10.889
3	435.166,611 693.260,86	4	435.165,833 693.263,018	2.294
5	435.159,763 693.275,669	6	435.151,844 693.268,909	10.412
7	435.140,167 693.261,489	8	435.129,088 693.254,005	13.37

Punct început	X / Y	Punct sfârșit	X / Y	Lungime segment (** (m))
2	435.162,452 693.256,837	3	435.166,611 693.260,86	5.786
4	435.165,833 693.263,018	5	435.159,763 693.275,669	14.032
6	435.151,844 693.268,909	7	435.140,167 693.261,489	13.835
8	435.129,088 693.254,005	9	435.121,076 693.248,451	9.749

Punct început	X / Y	Punct sfârșit	X / Y	Lungime segment (** (m))
9	435.121,076 693.248,451	10	435.110,755 693.247,761	10.344
11	435.109,84 693.222,863	12	435.089,951 693.201,545	29.155
13	435.082,861 693.193,046	14	435.075,149 693.186,335	10.223
15	435.060,428 693.173,447	16	435.035,419 693.157,507	29.657
17	435.017,709 693.148,172	18	435.026,179 693.132,111	18.158
19	435.031,358 693.108,899	20	435.038,112 693.083,157	26.613
21	435.048,791 693.069,902	22	435.065,09 693.059,33	19.427
23	435.067,307 693.049,543	24	435.077,379 693.033,998	18.523
25	435.107,284 693.007,803	26	435.123,281 693.027,66	25.499
27	435.146,808 693.051,917	28	435.143,884 693.077,764	26.012
29	435.131,133 693.144,569	30	435.135,137 693.177,322	32.997
31	435.138,044 693.194,868	32	435.146,294 693.214,087	20.915

Punct început	X / Y	Punct sfârșit	X / Y	Lungime segment (** (m))
10	435.110,755 693.247,761	11	435.109,84 693.222,863	24.915
12	435.089,951 693.201,545	13	435.082,861 693.193,046	11.068
14	435.075,149 693.186,335	15	435.060,428 693.173,447	19.565
16	435.035,419 693.157,507	17	435.017,709 693.148,172	20.02
18	435.026,179 693.132,111	19	435.031,358 693.108,899	23.783
20	435.038,112 693.083,157	21	435.048,791 693.069,902	17.022
22	435.065,09 693.059,33	23	435.067,307 693.049,543	10.035
24	435.077,379 693.033,998	25	435.107,284 693.007,803	39.755
26	435.123,281 693.027,66	27	435.146,808 693.051,917	33.792
28	435.143,884 693.077,764	29	435.131,133 693.144,569	68.011
30	435.135,137 693.177,322	31	435.138,044 693.194,868	17.785
32	435.146,294 693.214,087	1	435.151,743 693.254,867	41.142

** Lungimile segmentelor sunt determinate în planul de proiecție Stereo 70 și sunt rotunjite la 1 milimetru.

*** Distanța dintre puncte este formată din segmente cumulate ce sunt mai mici decât valoarea 1 milimetru.

**DATE DESPRE IMOBILUL NR. 4703**

Oficiul de Cadastru și Publicitate Imobiliară MARAMURES
Biroul de Cadastru și Publicitate Imobiliară Dragomiresti

A. Partea I. Descrierea imobilului

TEREN Extravilan

Nr. CF vechi:415

Adresa: Jud. Maramures, Locul numit "Valea Luncii"

Nr. Crt	Nr cadastral Nr. topografic	Suprafața* (mp)	Observații / Referințe
A1		10.656	Sector cadastral:60 Teren neimprejmuit; parte din nr. topografic 3479

B. Partea II. Proprietari și acte

Inscrieri privitoare la dreptul de proprietate și alte drepturi reale		Referințe
4703 / 03/08/2024		
Act Normativ nr. Legea nr. 7, din 13/03/1996 emis de Parlamentul României;		
B1	Intabulare, drept de PROPRIETATE, dobandit prin Lege, cota actuala 1/1 1) NEIDENTIFICAT NEIDENTIFICAT	A1
Act Administrativ nr. Adeverință nr. 3211, din 30/07/2024 emis de Primăria Comunei Strâmtura;		
B2	Se notează posesia faptică în favoarea lui 1) ORZA ALEXANDRU	A1

C. Partea III. SARCINI .

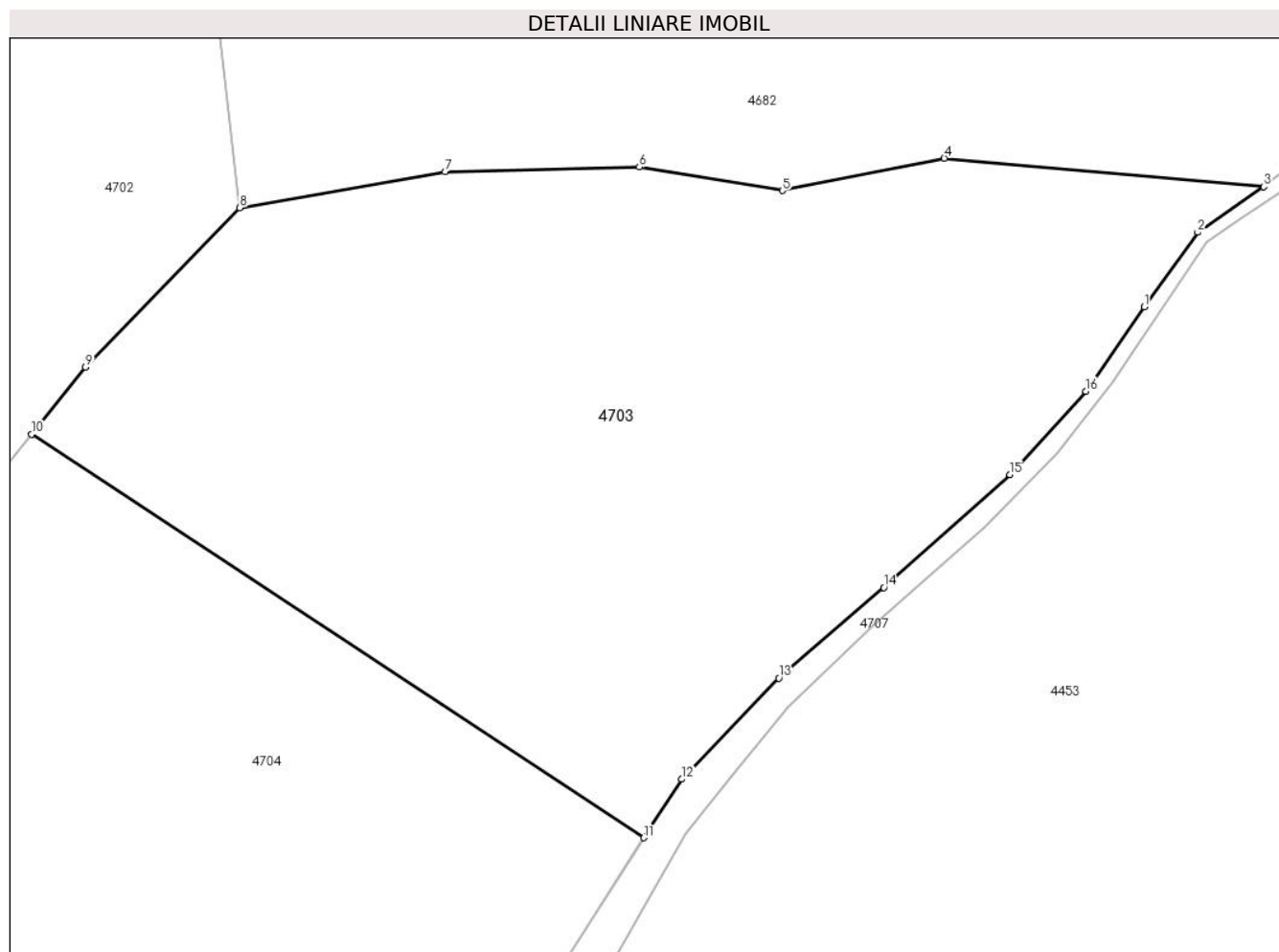
Inscrieri privind dezmembramintele dreptului de proprietate, drepturi reale de garanție și sarcini	Referințe
NU SUNT	

Anexa Nr. 1 La Partea I

Teren

Nr cadastral	Suprafața (mp)*	Observații / Referințe
	10.656	parte din nr. topografic 3479

* Suprafața este determinată în planul de proiecție Stereo 70.



Date referitoare la teren

Crt	Categorie folosință	Intravilan	Suprafața (mp)	Tarla	Parcelă	Nr. topo	Observații / Referințe
1	padure	NU	10.656	-	-	-	

Lungime Segmente

1) Valorile lungimilor segmentelor sunt obținute din proiecție în plan.

Punct început	X / Y	Punct sfârșit	X / Y	Lungime segment (** (m)
1	435.284,656 693.036,845	2	435.292,838 693.048,188	13.986
2	435.292,838 693.048,188	3	435.302,905 693.055,141	12.235
3	435.302,905 693.055,141	4	435.254,193 693.059,472	48.904
4	435.254,193 693.059,472	5	435.229,527 693.054,543	25.154
5	435.229,527 693.054,543	6	435.207,717 693.058,139	22.104

Punct început	X / Y	Punct sfârșit	X / Y	Lungime segment (** (m)
6	435.207,717 693.058,139	7	435.178,107 693.057,387	29.62
7	435.178,107 693.057,387	8	435.146,808 693.051,917	31.773
8	435.146,808 693.051,917	9	435.123,281 693.027,66	33.792
9	435.123,281 693.027,66	10	435.115,061 693.017,457	13.102
10	435.115,061 693.017,457	11	435.208,4 692.955,949	111.783
11	435.208,4 692.955,949	12	435.214,155 692.964,876	10.621
12	435.214,155 692.964,876	13	435.228,959 692.980,26	21.35
13	435.228,959 692.980,26	14	435.244,979 692.994,093	21.166
14	435.244,979 692.994,093	15	435.264,225 693.011,253	25.785
15	435.264,225 693.011,253	16	435.275,773 693.023,975	17.182
16	435.275,773 693.023,975	1	435.284,656 693.036,845	15.638

** Lungimile segmentelor sunt determinate în planul de proiecție Stereo 70 și sunt rotunjite la 1 milimetru.

*** Distanța dintre puncte este formată din segmente cumulate ce sunt mai mici decât valoarea 1 milimetru.

**DATE DESPRE IMOBILUL NR. 4704**

Oficiul de Cadastru și Publicitate Imobiliară MARAMURES
Biroul de Cadastru și Publicitate Imobiliară Dragomiresti

A. Partea I. Descrierea imobilului

TEREN Extravilan

Nr. CF vechi:415

Adresa: Jud. Maramures, Locul numit "Valea Luncii"

Nr. Crt	Nr cadastral Nr. topografic	Suprafața* (mp)	Observații / Referințe
A1		9.188	Sector cadastral:60 Teren neimprejmuit; parte din nr. topografic 3479

B. Partea II. Proprietari și acte

Inscrieri privitoare la dreptul de proprietate și alte drepturi reale		Referințe
4704 / 03/08/2024		
Act Normativ nr. Legea nr. 7, din 13/03/1996 emis de Parlamentul României;		
B1	Intabulare, drept de PROPRIETATE, dobandit prin Lege, cota actuala 1/1 1) NEIDENTIFICAT NEIDENTIFICAT	A1
Act Administrativ nr. Adeverință nr. 3212, din 30/07/2024 emis de Primăria Comunei Strâmtura;		
B2	Se notează posesia faptică în favoarea lui 1) ORZA IOAN	A1

C. Partea III. SARCINI .

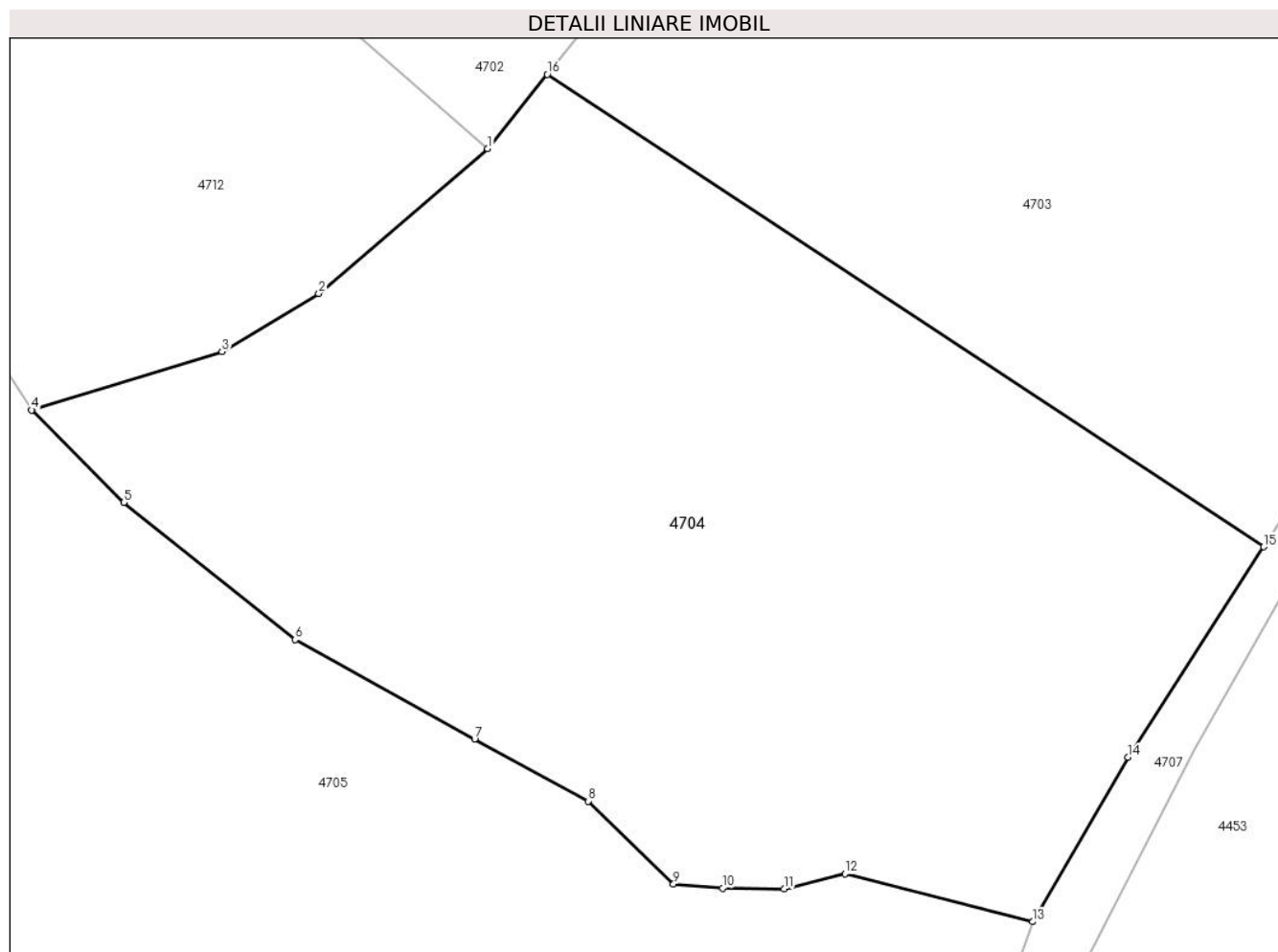
Inscrieri privind dezmembramintele dreptului de proprietate, drepturi reale de garanție și sarcini	Referințe
NU SUNT	

Anexa Nr. 1 La Partea I

Teren

Nr cadastral	Suprafața (mp)*	Observații / Referințe
	9.188	parte din nr. topografic 3479

* Suprafața este determinată în planul de proiecție Stereo 70.



Date referitoare la teren

Crt	Categorie folosință	Intravilan	Suprafața (mp)	Tarla	Parcelă	Nr. topo	Observații / Referințe
1	padure	NU	9.188	-	-	-	

Lungime Segmente

1) Valorile lungimilor segmentelor sunt obținute din proiecție în plan.

Punct început	X / Y	Punct sfârșit	X / Y	Lungime segment (** (m)
1	435.107,284 693.007,803	2	435.085,29 692.988,936	28.978
2	435.085,29 692.988,936	3	435.072,66 692.981,368	14.724
3	435.072,66 692.981,368	4	435.047,865 692.973,752	25.938
4	435.047,865 692.973,752	5	435.059,851 692.961,698	16.999
5	435.059,851 692.961,698	6	435.082,2 692.943,872	28.587

Punct început	X / Y	Punct sfârșit	X / Y	Lungime segment (** (m)
6	435.082,2 692.943,872	7	435.105,581 692.930,934	26.722
7	435.105,581 692.930,934	8	435.120,369 692.922,834	16.861
8	435.120,369 692.922,834	9	435.131,509 692.912,034	15.516
9	435.131,509 692.912,034	10	435.137,914 692.911,499	6.427
10	435.137,914 692.911,499	11	435.145,897 692.911,393	7.984
11	435.145,897 692.911,393	12	435.153,828 692.913,401	8.181
12	435.153,828 692.913,401	13	435.178,276 692.907,144	25.236
13	435.178,276 692.907,144	14	435.190,737 692.928,548	24.767
14	435.190,737 692.928,548	15	435.208,4 692.955,949	32.601
15	435.208,4 692.955,949	16	435.115,061 693.017,457	111.783
16	435.115,061 693.017,457	1	435.107,284 693.007,803	12.397

** Lungimile segmentelor sunt determinate în planul de proiecție Stereo 70 și sunt rotunjite la 1 milimetru.

*** Distanța dintre puncte este formată din segmente cumulate ce sunt mai mici decât valoarea 1 milimetru.

**DATE DESPRE IMOBILUL NR. 4705**

Oficiul de Cadastru și Publicitate Imobiliară MARAMURES
Biroul de Cadastru și Publicitate Imobiliară Dragomirești

A. Partea I. Descrierea imobilului

TEREN Extravilan

Nr. CF vechi:415

Adresa: Jud. Maramures, Locul numit "Valea Luncii"

Nr. Crt	Nr cadastral Nr. topografic	Suprafața* (mp)	Observații / Referințe
A1		30.188	Sector cadastral:60 Teren neimprejmuit; parte din nr. topografic 3479

Construcții

Crt	Nr cadastral Nr. topografic	Adresa	Observații / Referințe
A1.1		Jud. Maramures, Locul numit "Valea Luncii"	Nr. niveluri:1; S. construita la sol:34 mp; S. construita desfasurata:34 mp; Construcție anexă, P.

B. Partea II. Proprietari și acte

Inscrieri privitoare la dreptul de proprietate și alte drepturi reale		Referințe
4705 / 03/08/2024		
Act Normativ nr. Legea nr. 7, din 13/03/1996 emis de Parlamentul României;		
B1	Intabulare, drept de PROPRIETATE, dobandit prin Lege, cota actuala 1/1 1) NEIDENTIFICAT NEIDENTIFICAT	A1
Act Administrativ nr. Adeverință nr. 3213, din 30/07/2024 emis de Primăria Comunei Strâmtura;		
B2	Se notează posesia faptică în favoarea lui 1) NĂNEȘTEAN DANIEL-VASILE	A1
Act Normativ nr. Legea nr. 7, din 13/03/1996 emis de Parlamentul României;		
B3	Intabulare, drept de PROPRIETATE, dobandit prin Lege, cota actuala 1/1 1) NĂNEȘTEAN DANIEL-VASILE	A1.1

C. Partea III. SARCINI .

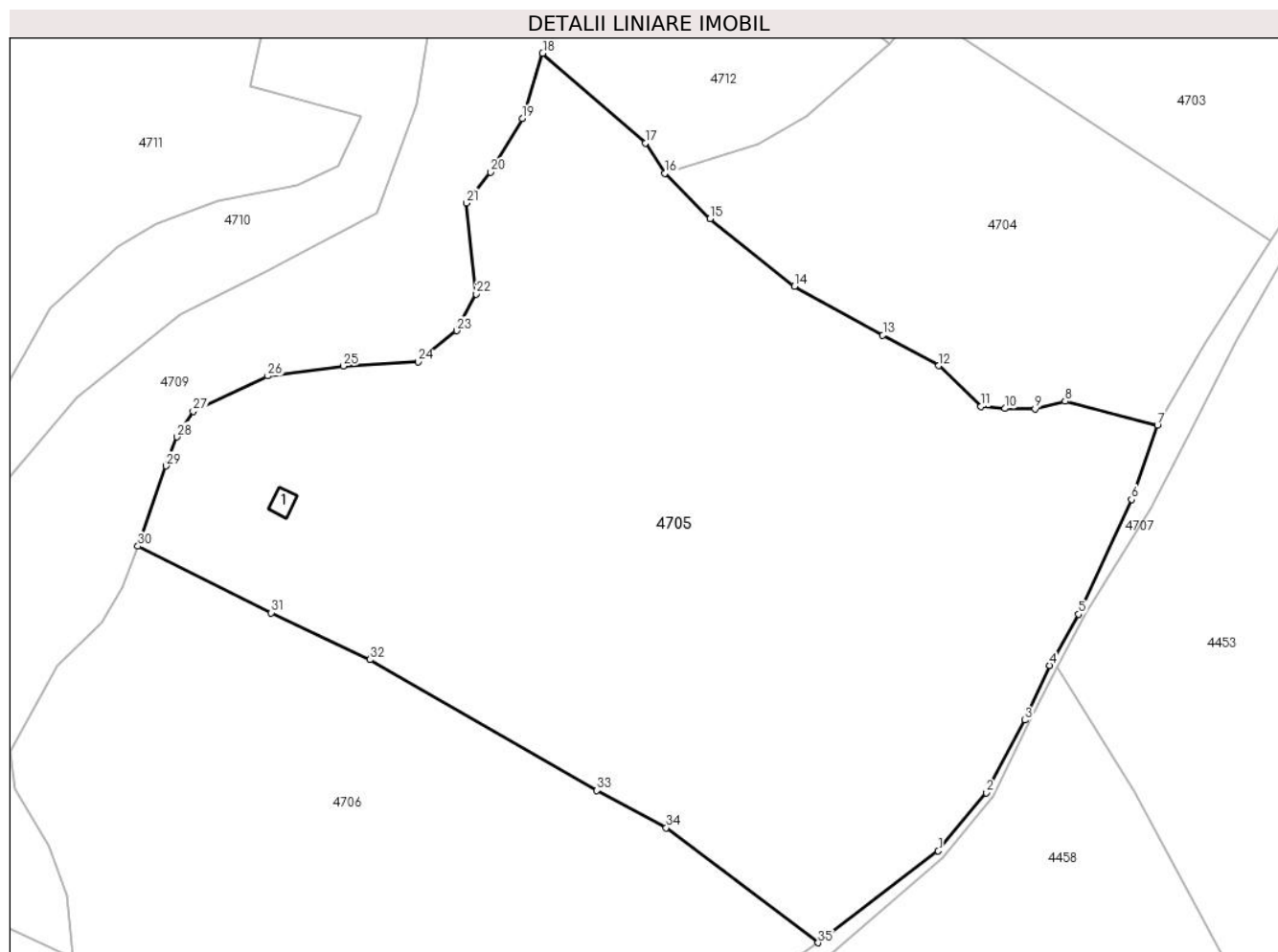
Inscrieri privind dezmembramintele dreptului de proprietate, drepturi reale de garanție și sarcini	Referințe
NU SUNT	

Anexa Nr. 1 La Partea I

Teren

Nr cadastral	Suprafața (mp)*	Observații / Referințe
	30.188	parte din nr. topografic 3479

* Suprafața este determinată în planul de proiecție Stereo 70.



Date referitoare la teren

Crt	Categorie folosință	Intravilan	Suprafața (mp)	Tarla	Parcelă	Nr. topo	Observații / Referințe
1	curți construcții	NU	300	-	-	-	
2	faneata	NU	13.490	-	-	-	
3	faneata	NU	2.811	-	-	-	Împădurită
4	padure	NU	13.587	-	-	-	

Date referitoare la construcții

Crt	Număr	Destinație construcție	Supraf. (mp)	Situație juridică	Observații / Referințe
A1.1		construcții anexa	34	Cu acte	Nr. niveluri:1; S. construita la sol:34 mp; S. construita desfasurata:34 mp; Construcție anexă, P.

Lungime Segmente

1) Valorile lungimilor segmentelor sunt obținute din proiecție în plan.

Punct început	X / Y	Punct sfârșit	X / Y	Lungime segment (** (m)
1	435.120,287 692.794,467	2	435.132,959 692.809,873	19.948

Punct început	X / Y	Punct sfârșit	X / Y	Lungime segment (** (m)
2	435.132,959 692.809,873	3	435.143,198 692.829,072	21.759

Punct început	X / Y	Punct sfârșit	X / Y	Lungime segment (** (m)
3	435.143,198 692.829,072	4	435.149,67 692.843,56	15.868
5	435.157,393 692.857,081	6	435.171,393 692.887,463	33.452
7	435.178,276 692.907,144	8	435.153,828 692.913,401	25.236
9	435.145,897 692.911,393	10	435.137,914 692.911,499	7.984
11	435.131,509 692.912,034	12	435.120,369 692.922,834	15.516
13	435.105,581 692.930,934	14	435.082,2 692.943,872	26.722
15	435.059,851 692.961,698	16	435.047,865 692.973,752	16.999
17	435.042,701 692.981,745	18	435.015,543 693.005,502	36.083
19	435.010,128 692.988,277	20	435.001,789 692.974,032	16.506
21	434.995,298 692.965,893	22	434.997,928 692.941,777	24.259
23	434.992,78 692.932,088	24	434.982,522 692.923,827	13.171
25	434.962,713 692.922,746	26	434.942,769 692.920,104	20.118
27	434.923,03 692.910,734	28	434.918,688 692.904,014	8.001
29	434.915,795 692.896,326	30	434.908,383 692.875,113	22.471
31	434.943,657 692.857,462	32	434.969,811 692.845,055	28.948
33	435.029,913 692.810,461	34	435.048,244 692.800,597	20.816
35	435.088,472 692.770,174	1	435.120,287 692.794,467	40.029

Punct început	X / Y	Punct sfârșit	X / Y	Lungime segment (** (m)
4	435.149,67 692.843,56	5	435.157,393 692.857,081	15.571
6	435.171,393 692.887,463	7	435.178,276 692.907,144	20.85
8	435.153,828 692.913,401	9	435.145,897 692.911,393	8.181
10	435.137,914 692.911,499	11	435.131,509 692.912,034	6.427
12	435.120,369 692.922,834	13	435.105,581 692.930,934	16.861
14	435.082,2 692.943,872	15	435.059,851 692.961,698	28.587
16	435.047,865 692.973,752	17	435.042,701 692.981,745	9.516
18	435.015,543 693.005,502	19	435.010,128 692.988,277	18.056
20	435.001,789 692.974,032	21	434.995,298 692.965,893	10.41
22	434.997,928 692.941,777	23	434.992,78 692.932,088	10.972
24	434.982,522 692.923,827	25	434.962,713 692.922,746	19.838
26	434.942,769 692.920,104	27	434.923,03 692.910,734	21.85
28	434.918,688 692.904,014	29	434.915,795 692.896,326	8.214
30	434.908,383 692.875,113	31	434.943,657 692.857,462	39.444
32	434.969,811 692.845,055	33	435.029,913 692.810,461	69.347
34	435.048,244 692.800,597	35	435.088,472 692.770,174	50.437

** Lungimile segmentelor sunt determinate în planul de proiecție Stereo 70 și sunt rotunjite la 1 milimetru.

*** Distanța dintre puncte este formată din segmente cumulate ce sunt mai mici decât valoarea 1 milimetru.

**DATE DESPRE IMOBILUL NR. 4706**

Oficiul de Cadastru și Publicitate Imobiliară MARAMURES
Biroul de Cadastru și Publicitate Imobiliară Dragomiresti

A. Partea I. Descrierea imobilului

TEREN Extravilan

Nr. CF vechi:415

Adresa: Jud. Maramures, Locul numit "Valea Luncii"

Nr. Crt	Nr cadastral Nr. topografic	Suprafața* (mp)	Observații / Referințe
A1		17.691	Sector cadastral:60 Teren neimprejmuit; parte din nr. topografic 3479

B. Partea II. Proprietari și acte

Inscrieri privitoare la dreptul de proprietate și alte drepturi reale		Referințe
4706 / 03/08/2024		
Act Normativ nr. Legea nr. 7, din 13/03/1996 emis de Parlamentul României;		
B1	Intabulare, drept de PROPRIETATE, dobandit prin Lege, cota actuala 1/1 1) NEIDENTIFICAT NEIDENTIFICAT	A1
Act Administrativ nr. Adeverință nr. 3214, din 30/07/2024 emis de Primăria Comunei Strâmtura;		
B2	Se notează posesia faptică în favoarea lui 1) NĂNEȘTEAN ANUȚA	A1

C. Partea III. SARCINI .

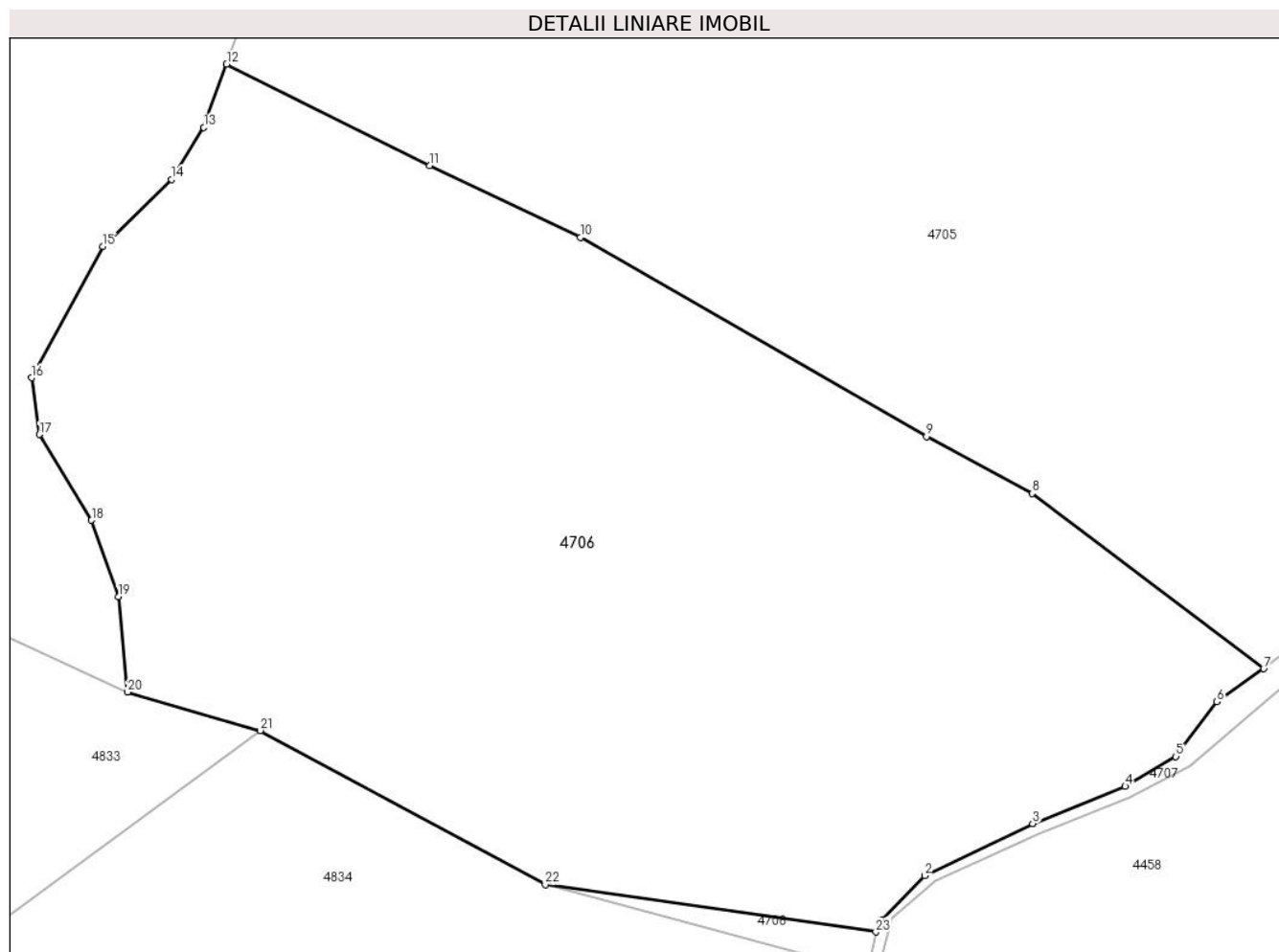
Inscrieri privind dezmembramintele dreptului de proprietate, drepturi reale de garanție și sarcini	Referințe
NU SUNT	

Anexa Nr. 1 La Partea I

Teren

Nr cadastral	Suprafața (mp)*	Observații / Referințe
	17.691	parte din nr. topografic 3479

* Suprafața este determinată în planul de proiecție Stereo 70.



Date referitoare la teren

Crt	Categorie folosință	Intravilan	Suprafața (mp)	Tarla	Parcelă	Nr. topo	Observații / Referințe
1	faneata	NU	12.303	-	-	-	
2	padure	NU	5.388	-	-	-	

Lungime Segmente

1) Valorile lungimilor segmentelor sunt obținute din proiecție în plan.

Punct început	X / Y	Punct sfârșit	X / Y	Lungime segment (** (m))
1	435.021,938 692.726,485	2	435.029,573 692.734,261	10.898
3	435.048,317 692.743,313	4	435.064,401 692.749,778	17.335
5	435.073,218 692.754,933	6	435.080,329 692.764,444	11.875
7	435.088,472 692.770,174	8	435.048,244 692.800,597	50.437

Punct început	X / Y	Punct sfârșit	X / Y	Lungime segment (** (m))
2	435.029,573 692.734,261	3	435.048,317 692.743,313	20.815
4	435.064,401 692.749,778	5	435.073,218 692.754,933	10.213
6	435.080,329 692.764,444	7	435.088,472 692.770,174	9.957
8	435.048,244 692.800,597	9	435.029,913 692.810,461	20.816

Punct început	X / Y	Punct sfârșit	X / Y	Lungime segment (** (m)
9	435.029,913 692.810,461	10	434.969,811 692.845,055	69.347
11	434.943,657 692.857,462	12	434.908,383 692.875,113	39.444
13	434.904,409 692.864,126	14	434.898,82 692.855,058	10.652
15	434.886,916 692.843,475	16	434.874,508 692.820,66	25.971
17	434.875,847 692.810,823	18	434.884,927 692.795,948	17.427
19	434.889,615 692.782,659	20	434.891,184 692.766,117	16.616
21	434.914,22 692.759,456	22	434.963,696 692.732,697	56.249
23	435.021,132 692.724,5	1	435.021,938 692.726,485	2.142

Punct început	X / Y	Punct sfârșit	X / Y	Lungime segment (** (m)
10	434.969,811 692.845,055	11	434.943,657 692.857,462	28.948
12	434.908,383 692.875,113	13	434.904,409 692.864,126	11.684
14	434.898,82 692.855,058	15	434.886,916 692.843,475	16.609
16	434.874,508 692.820,66	17	434.875,847 692.810,823	9.928
18	434.884,927 692.795,948	19	434.889,615 692.782,659	14.092
20	434.891,184 692.766,117	21	434.914,22 692.759,456	23.98
22	434.963,696 692.732,697	23	435.021,132 692.724,5	58.018

** Lungimile segmentelor sunt determinate în planul de proiecție Stereo 70 și sunt rotunjite la 1 milimetru.

*** Distanța dintre puncte este formată din segmente cumulate ce sunt mai mici decât valoarea 1 milimetru.

**DATE DESPRE IMOBILUL NR. 4707**

Oficiul de Cadastru și Publicitate Imobiliară MARAMURES
Biroul de Cadastru și Publicitate Imobiliară Dragomiresti

A. Partea I. Descrierea imobilului

TEREN Extravilan

Adresa: Jud. Maramures, Locul numit "Valea Luncii"

Nr. Crt	Nr cadastral Nr. topografic	Suprafața* (mp)	Observații / Referințe
A1		5.038	Sector cadastral:60 Teren neimprejmuit;

B. Partea II. Proprietari și acte

Inscrieri privitoare la dreptul de proprietate și alte drepturi reale		Referințe
4707 / 03/08/2024		
Act Normativ nr. Legea nr. 7, din 13/03/1996 emis de Parlamentul României;		
B1	Intabulare, drept de PROPRIETATE, dobandit prin Lege, cota actuala 1/1 1) NEIDENTIFICAT NEIDENTIFICAT	A1
B2	se notează mențiunea „proprietar neidentificat,, în baza art.13 alin. 15 din Legea 7/1996	A1

C. Partea III. SARCINI .

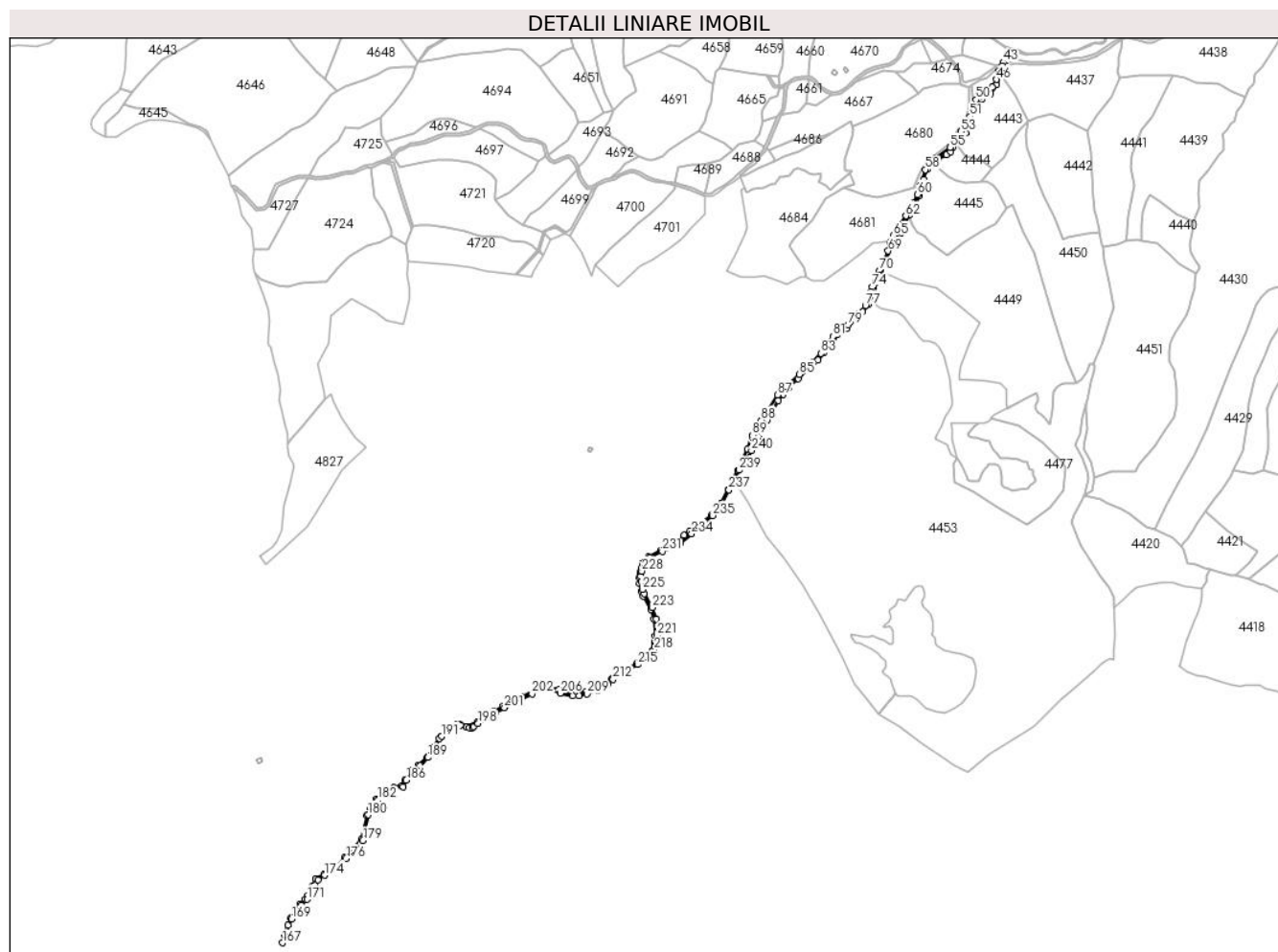
Inscrieri privind dezmembramintele dreptului de proprietate, drepturi reale de garanție și sarcini	Referințe
NU SUNT	

Anexa Nr. 1 La Partea I

Teren

Nr cadastral	Suprafața (mp)*	Observații / Referințe
	5.038	

* Suprafața este determinată în planul de proiecție Stereo 70.



Date referitoare la teren

Crt	Categorie folosință	Intravilan	Suprafața (mp)	Tarla	Parcelă	Nr. topo	Observații / Referințe
1	ape curgătoare	NU	5.038	-	-	-	

Lungime Segmente

1) Valorile lungimilor segmentelor sunt obținute din proiecție în plan.

Punct început	X / Y	Punct sfârșit	X / Y	Lungime segment	Punct început	X / Y	Punct sfârșit	X / Y	Lungime segment	Punct început	X / Y	Punct sfârșit	X / Y	Lungime segment
1	435.186,827 692.905,067	2	435.199,383 692.929,569	27.53 2	2	435.199,383 692.929,569	3	435.214,686 692.956,588	31.05 2	3	435.214,686 692.956,588	4	435.222,04 692.965,727	11.73
4	435.222,04 692.965,727	5	435.230,387 692.975,859	13.12 7	5	435.230,387 692.975,859	6	435.243,306 692.988,176	17.85	6	435.243,306 692.988,176	7	435.260,463 693.003,357	22.90 9
7	435.260,463 693.003,357	8	435.271,394 693.014,482	15.59 7	8	435.271,394 693.014,482	9	435.279,94 693.025,409	13.87 2	9	435.279,94 693.025,409	10	435.294,249 693.046,666	25.62 4
10	435.294,249 693.046,666	11	435.299,601 693.050,33	6.486	11	435.299,601 693.050,33	12	435.312,534 693.059,182	15.67 2	12	435.312,534 693.059,182	13	435.335,389 693.083,221	33.17
13	435.335,389 693.083,221	14	435.344,134 693.094,744	14.46 6	14	435.344,134 693.094,744	15	435.346,917 693.101,697	7.489	15	435.346,917 693.101,697	16	435.351,064 693.116,487	15.36

Punct început	X / Y	Punct sfârșit	X / Y	Lungime segment	Punct început	X / Y	Punct sfârșit	X / Y	Lungime segment	Punct început	X / Y	Punct sfârșit	X / Y	Lungime segment
214	434.997,807 692.571,94	215	435.014,164 692.580,398	18.414	215	435.014,164 692.580,398	216	435.032,229 692.592,024	21.483	216	435.032,229 692.592,024	217	435.035,754 692.596,816	5.949
217	435.035,754 692.596,816	218	435.038,011 692.601,186	4.918	218	435.038,011 692.601,186	219	435.039,703 692.606,683	5.752	219	435.039,703 692.606,683	220	435.041,254 692.611,758	5.307
220	435.041,254 692.611,758	221	435.041,677 692.621,766	10.017	221	435.041,677 692.621,766	222	435.041,536 692.644,883	23.117	222	435.041,536 692.644,883	223	435.035,472 692.661,516	17.704
223	435.035,472 692.661,516	224	435.023,88 692.681,479	23.085	224	435.023,88 692.681,479	225	435.021,201 692.687,259	6.371	225	435.021,201 692.687,259	226	435.019,227 692.698,676	11.586
226	435.019,227 692.698,676	227	435.018,803 692.706,147	7.483	227	435.018,803 692.706,147	228	435.020,355 692.713,477	7.493	228	435.020,355 692.713,477	229	435.023,88 692.726,867	13.846
229	435.023,88 692.726,867	230	435.031,341 692.733,314	9.861	230	435.031,341 692.733,314	231	435.049,536 692.741,519	19.959	231	435.049,536 692.741,519	232	435.065,131 692.747,946	16.867
232	435.065,131 692.747,946	233	435.075,664 692.753,279	11.806	233	435.075,664 692.753,279	234	435.091,396 692.766,68	20.666	234	435.091,396 692.766,68	235	435.121,554 692.792,597	39.764
235	435.121,554 692.792,597	236	435.134,686 692.808,87	20.911	236	435.134,686 692.808,87	237	435.144,673 692.829,245	22.691	237	435.144,673 692.829,245	238	435.151,65 692.843,082	15.496
238	435.151,65 692.843,082	239	435.159,401 692.857,585	16.444	239	435.159,401 692.857,585	240	435.176,692 692.885,2	32.582	240	435.176,692 692.885,2	1	435.186,827 692.905,067	22.303

** Lungimile segmentelor sunt determinate în planul de proiecție Stereo 70 și sunt rotunjite la 1 milimetru.

*** Distanța dintre puncte este formată din segmente cumulate ce sunt mai mici decât valoarea 1 milimetru.

**DATE DESPRE IMOBILUL NR. 4708**

Oficiul de Cadastru și Publicitate Imobiliară MARAMURES
Biroul de Cadastru și Publicitate Imobiliară Dragomiresti

A. Partea I. Descrierea imobilului

TEREN Extravilan

Nr. CF vechi:415

Adresa: Jud. Maramures, Locul numit "Valea Luncii"

Nr. Crt	Nr cadastral Nr. topografic	Suprafața* (mp)	Observații / Referințe
A1		203	Sector cadastral:60 Teren neimprejmuit; parte din nr. topografic 3479

B. Partea II. Proprietari și acte

Inscrieri privitoare la dreptul de proprietate și alte drepturi reale		Referințe
4708 / 03/08/2024		
Act Normativ nr. Legea nr. 7, din 13/03/1996 emis de Parlamentul României;		
B1	Intabulare, drept de PROPRIETATE, dobandit prin Lege, cota actuala 1/1 1) NEIDENTIFICAT NEIDENTIFICAT	A1
B2	se notează mențiunea „proprietar neidentificat,, în baza art.13 alin. 15 din Legea 7/1996	A1

C. Partea III. SARCINI .

Inscrieri privind dezmembramintele dreptului de proprietate, drepturi reale de garanție și sarcini	Referințe
NU SUNT	

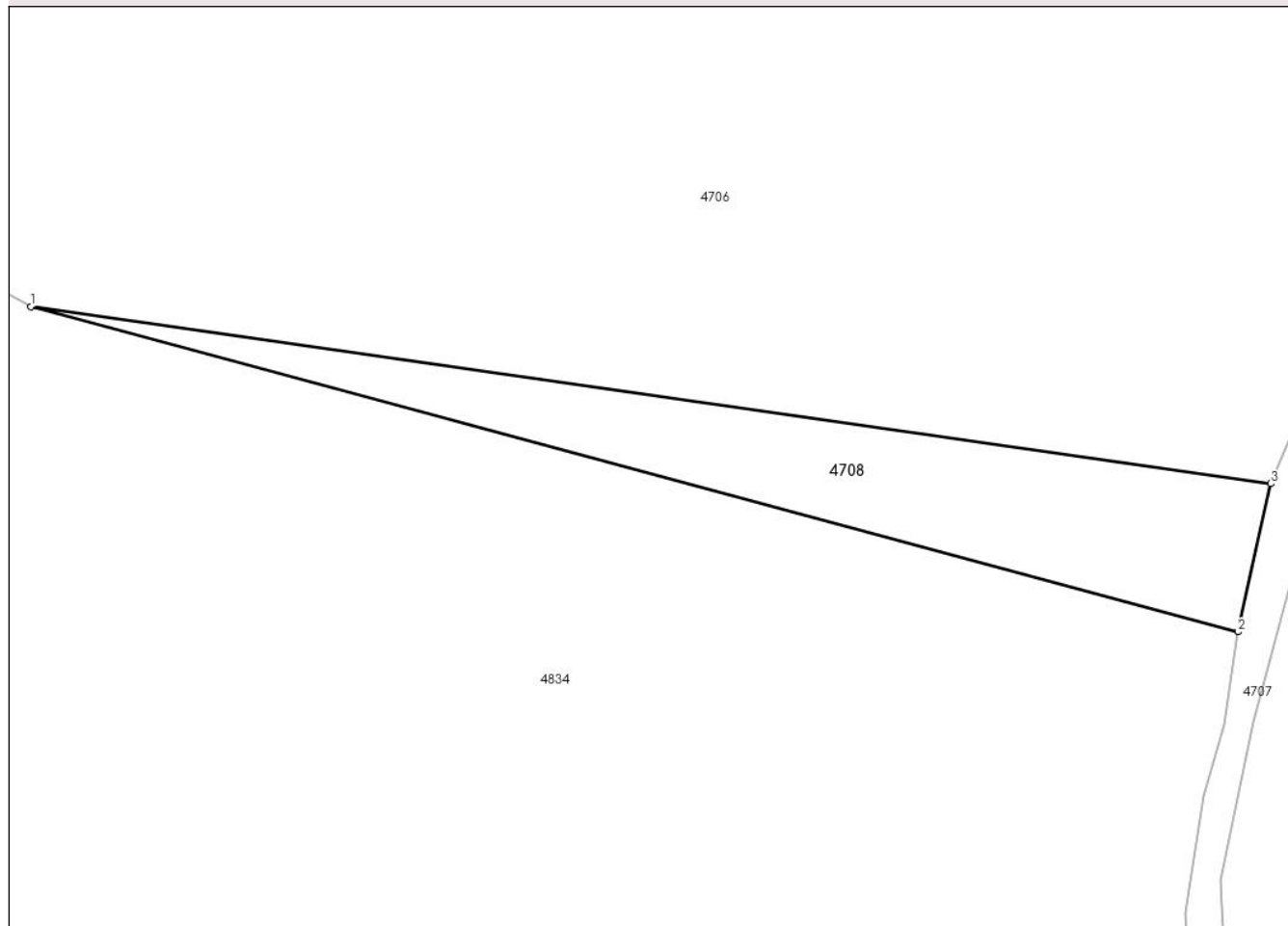
Anexa Nr. 1 La Partea I

Teren

Nr cadastral	Suprafața (mp)*	Observații / Referințe
	203	parte din nr. topografic 3479

* Suprafața este determinată în planul de proiecție Stereo 70.

DETALII LINIARE IMOBIL



Date referitoare la teren

Crt	Categorie folosință	Intravilan	Suprafața (mp)	Tarla	Parcelă	Nr. topo	Observații / Referințe
1	padure	NU	203	-	-	-	

Lungime Segmente

1) Valorile lungimilor segmentelor sunt obținute din proiecție în plan.

Punct început	X / Y	Punct sfârșit	X / Y	Lungime segment (** (m)
1	434.963,696 692.732,697	2	435.019,617 692.717,633	57.914
2	435.019,617 692.717,633	3	435.021,132 692.724,5	7.032
3	435.021,132 692.724,5	1	434.963,696 692.732,697	58.018

** Lungimile segmentelor sunt determinate în planul de proiecție Stereo 70 și sunt rotunjite la 1 milimetru.

*** Distanța dintre puncte este formată din segmente cumulate ce sunt mai mici decât valoarea 1 milimetru.

**DATE DESPRE IMOBILUL NR. 4709**

Oficiul de Cadastru și Publicitate Imobiliară MARAMURES
Biroul de Cadastru și Publicitate Imobiliară Dragomiresti

A. Partea I. Descrierea imobilului

TEREN Extravilan

Nr. CF vechi:1038

Adresa: Jud. Maramures, Locul numit "Valea Luncii"

Nr. Crt	Nr cadastral Nr. topografic	Suprafața* (mp)	Observații / Referințe
A1		8.818	Sector cadastral:60 Teren neimprejmuit; parte din nr. topografic 3497

B. Partea II. Proprietari și acte

Inscrieri privitoare la dreptul de proprietate și alte drepturi reale		Referințe
4709 / 03/08/2024		
Act Normativ nr. Legea nr. 7, din 13/03/1996 emis de Parlamentul României;		
B1	Intabulare, drept de PROPRIETATE, dobandit prin Lege, cota actuala 1/1 1) NEIDENTIFICAT NEIDENTIFICAT	A1
Act Administrativ nr. Adeverință nr. 3215, din 30/07/2024 emis de Primăria Comunei Strâmtura;		
B2	Se notează posesia faptică în favoarea lui 1) HOBAN IOANĂ	A1

C. Partea III. SARCINI .

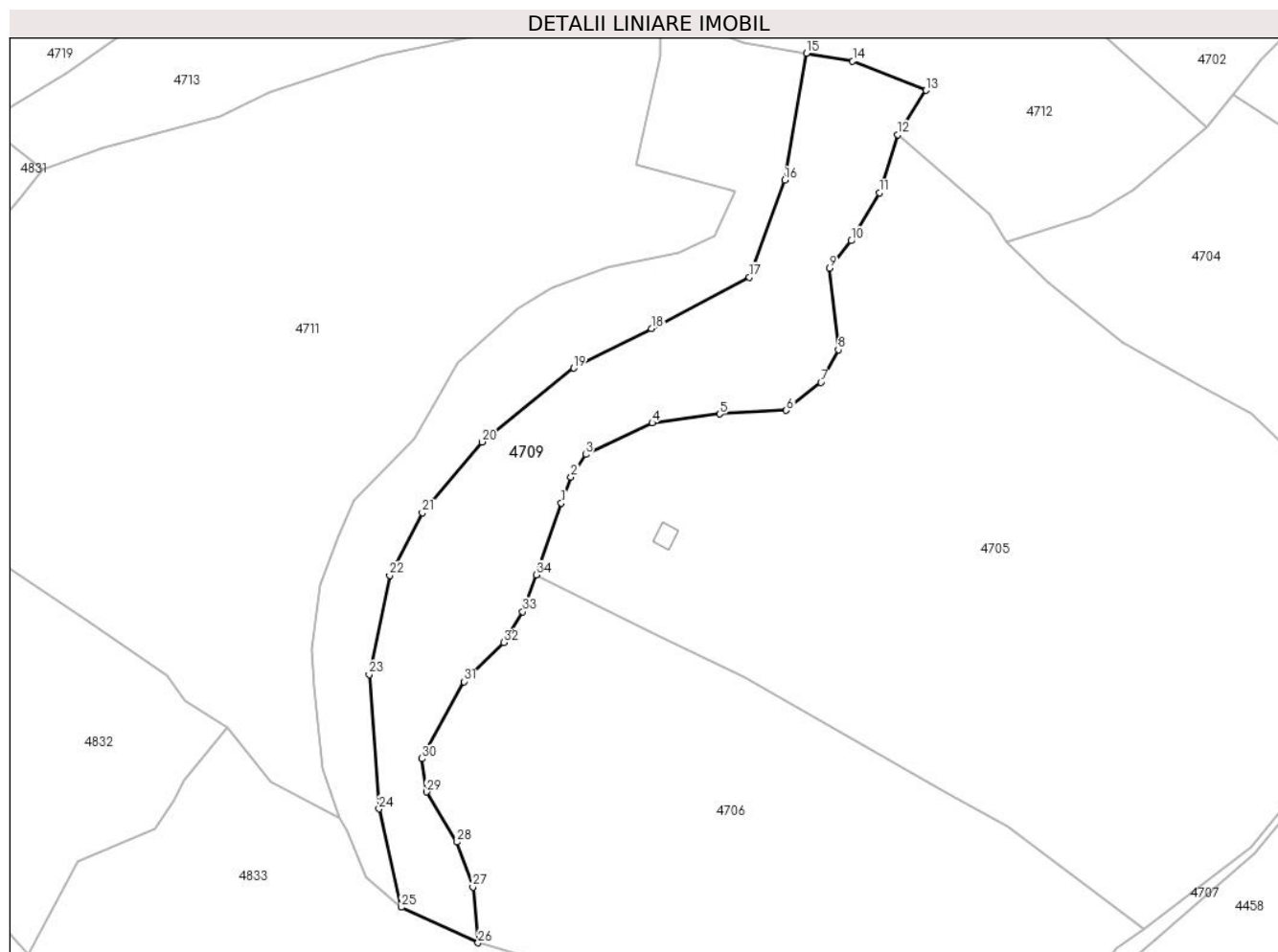
Inscrieri privind dezmembramintele dreptului de proprietate, drepturi reale de garanție și sarcini	Referințe
NU SUNT	

Anexa Nr. 1 La Partea I

Teren

Nr cadastral	Suprafața (mp)*	Observații / Referințe
	8.818	parte din nr. topografic 3497

* Suprafața este determinată în planul de proiecție Stereo 70.



Date referitoare la teren

Crt	Categorie folosință	Intra vilan	Suprafața (mp)	Tarla	Parcelă	Nr. topo	Observații / Referințe
1	faneata	NU	5.739	-	-	-	
2	padure	NU	3.079	-	-	-	

Lungime Segmente

1) Valorile lungimilor segmentelor sunt obținute din proiecție în plan.

Punct început	X / Y	Punct sfârșit	X / Y	Lungime segment (** (m)
1	434.915,795 692.896,326	2	434.918,688 692.904,014	8.214
3	434.923,03 692.910,734	4	434.942,769 692.920,104	21.85
5	434.962,713 692.922,746	6	434.982,522 692.923,827	19.838
7	434.992,78 692.932,088	8	434.997,928 692.941,777	10.972

Punct început	X / Y	Punct sfârșit	X / Y	Lungime segment (** (m)
2	434.918,688 692.904,014	3	434.923,03 692.910,734	8.001
4	434.942,769 692.920,104	5	434.962,713 692.922,746	20.118
6	434.982,522 692.923,827	7	434.992,78 692.932,088	13.171
8	434.997,928 692.941,777	9	434.995,298 692.965,893	24.259

Punct început	X / Y	Punct sfârșit	X / Y	Lungime segment (** (m)
9	434.995,298 692.965,893	10	435.001,789 692.974,032	10.41
11	435.010,128 692.988,277	12	435.015,543 693.005,502	18.056
13	435.023,956 693.018,588	14	435.002,165 693.027,239	23.445
15	434.988,501 693.029,589	16	434.982,02 692.992,005	38.139
17	434.971,528 692.963,262	18	434.942,502 692.948,011	32.789
19	434.919,505 692.936,325	20	434.892,275 692.914,47	34.916
21	434.874,665 692.893,461	22	434.864,941 692.874,946	20.913
23	434.858,88 692.845,609	24	434.861,769 692.805,76	39.954
25	434.868,42 692.776,63	26	434.891,184 692.766,117	25.074
27	434.889,615 692.782,659	28	434.884,927 692.795,948	14.092
29	434.875,847 692.810,823	30	434.874,508 692.820,66	9.928
31	434.886,916 692.843,475	32	434.898,82 692.855,058	16.609
33	434.904,409 692.864,126	34	434.908,383 692.875,113	11.684

Punct început	X / Y	Punct sfârșit	X / Y	Lungime segment (** (m)
10	435.001,789 692.974,032	11	435.010,128 692.988,277	16.506
12	435.015,543 693.005,502	13	435.023,956 693.018,588	15.557
14	435.002,165 693.027,239	15	434.988,501 693.029,589	13.865
16	434.982,02 692.992,005	17	434.971,528 692.963,262	30.598
18	434.942,502 692.948,011	19	434.919,505 692.936,325	25.796
20	434.892,275 692.914,47	21	434.874,665 692.893,461	27.413
22	434.864,941 692.874,946	23	434.858,88 692.845,609	29.957
24	434.861,769 692.805,76	25	434.868,42 692.776,63	29.88
26	434.891,184 692.766,117	27	434.889,615 692.782,659	16.616
28	434.884,927 692.795,948	29	434.875,847 692.810,823	17.427
30	434.874,508 692.820,66	31	434.886,916 692.843,475	25.971
32	434.898,82 692.855,058	33	434.904,409 692.864,126	10.652
34	434.908,383 692.875,113	1	434.915,795 692.896,326	22.471

** Lungimile segmentelor sunt determinate în planul de proiecție Stereo 70 și sunt rotunjite la 1 milimetru.

*** Distanța dintre puncte este formată din segmente cumulate ce sunt mai mici decât valoarea 1 milimetru.

**DATE DESPRE IMOBILUL NR. 4710**

Oficiul de Cadastru și Publicitate Imobiliară MARAMURES
Biroul de Cadastru și Publicitate Imobiliară Dragomiresti

A. Partea I. Descrierea imobilului

TEREN Extravilan

Nr. CF vechi:1038

Adresa: Jud. Maramures, Locul numit "Valea Luncii"

Nr. Crt	Nr cadastral Nr. topografic	Suprafața* (mp)	Observații / Referințe
A1		6.608	Sector cadastral:60 Teren neimprejmuit; parte din nr. topografic 3497

B. Partea II. Proprietari și acte

Inscrieri privitoare la dreptul de proprietate și alte drepturi reale		Referințe
4710 / 03/08/2024		
Act Normativ nr. Legea nr. 7, din 13/03/1996 emis de Parlamentul României;		
B1	Intabulare, drept de PROPRIETATE, dobandit prin Lege, cota actuala 1/1 1) NEIDENTIFICAT NEIDENTIFICAT	A1
Act Administrativ nr. Adeverință nr. 3216, din 30/07/2024 emis de Primăria Comunei Strâmtura;		
B2	Se notează posesia faptică în favoarea lui 1) BOROICA GRIGORE	A1

C. Partea III. SARCINI .

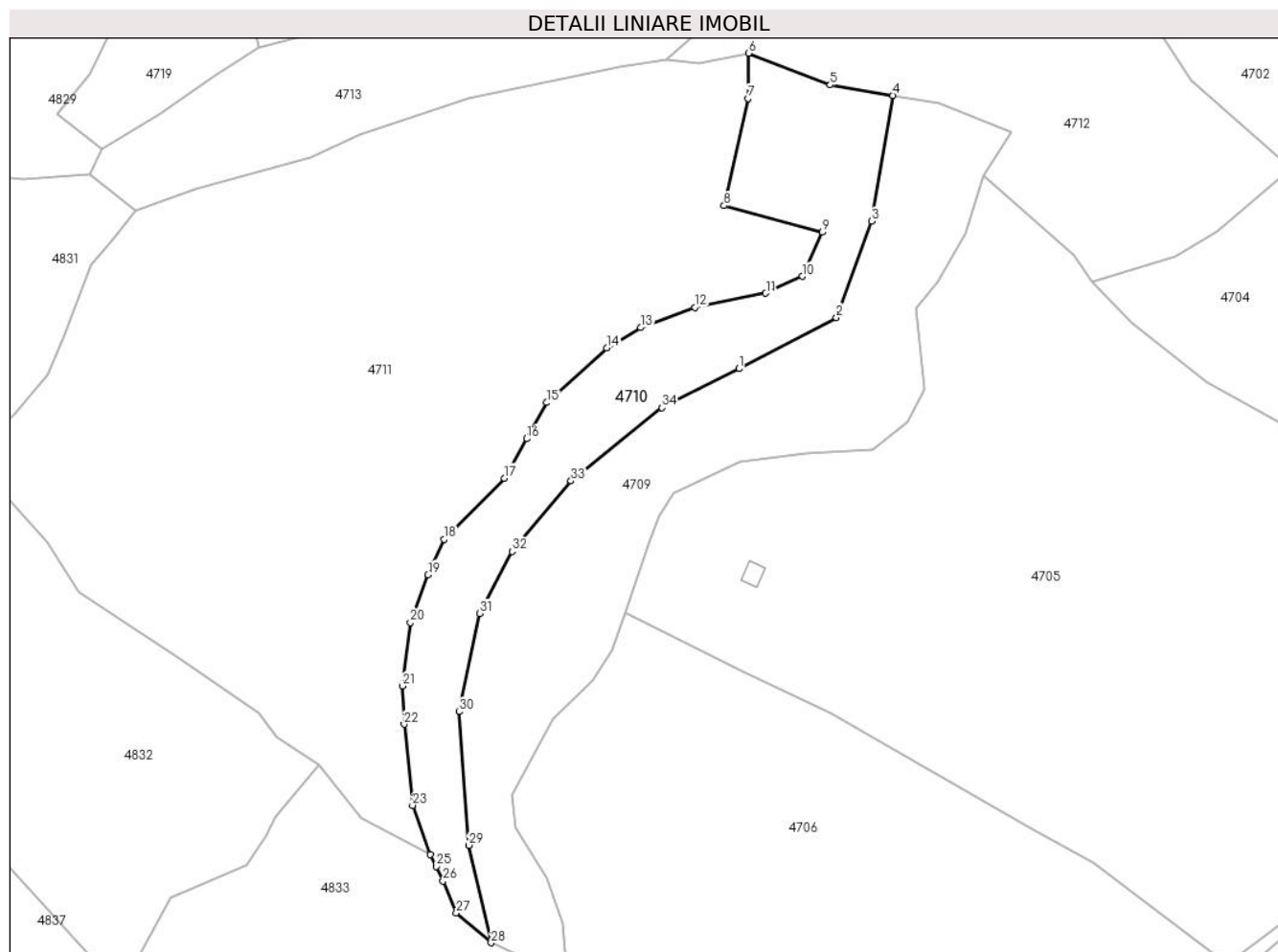
Inscrieri privind dezmembramintele dreptului de proprietate, drepturi reale de garanție și sarcini	Referințe
NU SUNT	

Anexa Nr. 1 La Partea I

Teren

Nr cadastral	Suprafața (mp)*	Observații / Referințe
	6.608	parte din nr. topografic 3497

* Suprafața este determinată în planul de proiecție Stereo 70.



Date referitoare la teren

Crt	Categorie folosință	Intravilan	Suprafața (mp)	Tarla	Parcelă	Nr. topo	Observații / Referințe
1	faneata	NU	3.880	-	-	-	
2	padure	NU	2.728	-	-	-	

Lungime Segmente

1) Valorile lungimilor segmentelor sunt obținute din proiecție în plan.

Punct început	X / Y	Punct sfârșit	X / Y	Lungime segment (** (m)
1	434.942,502 692.948,011	2	434.971,528 692.963,262	32.789
3	434.982,02 692.992,005	4	434.988,501 693.029,589	38.139
5	434.969,709 693.032,711	6	434.945,276 693.042,152	26.194
7	434.945,172 693.028,618	8	434.937,974 692.996,636	32.782

Punct început	X / Y	Punct sfârșit	X / Y	Lungime segment (** (m)
2	434.971,528 692.963,262	3	434.982,02 692.992,005	30.598
4	434.988,501 693.029,589	5	434.969,709 693.032,711	19.05
6	434.945,276 693.042,152	7	434.945,172 693.028,618	13.534
8	434.937,974 692.996,636	9	434.967,339 692.988,711	30.416

Punct început	X / Y	Punct sfârșit	X / Y	Lungime segment (** (m)
9	434.967,339 692.988,711	10	434.961,416 692.975,534	14.447
11	434.950,463 692.970,508	12	434.929,34 692.966,265	21.545
13	434.913,134 692.960,234	14	434.902,984 692.954,148	11.835
15	434.885,098 692.937,869	16	434.879,069 692.927,091	12.35
17	434.872,394 692.915,298	18	434.854,368 692.897,051	25.649
19	434.849,601 692.886,474	20	434.844,298 692.872,21	15.218
21	434.841,866 692.853,239	22	434.842,46 692.841,852	11.402
23	434.844,974 692.817,637	24	434.850,198 692.802,951	15.587
25	434.852,064 692.799,455	26	434.854,089 692.795,09	4.812
27	434.858,041 692.785,547	28	434.868,42 692.776,63	13.683
29	434.861,769 692.805,76	30	434.858,88 692.845,609	39.954
31	434.864,941 692.874,946	32	434.874,665 692.893,461	20.913
33	434.892,275 692.914,47	34	434.919,505 692.936,325	34.916

Punct început	X / Y	Punct sfârșit	X / Y	Lungime segment (** (m)
10	434.961,416 692.975,534	11	434.950,463 692.970,508	12.051
12	434.929,34 692.966,265	13	434.913,134 692.960,234	17.292
14	434.902,984 692.954,148	15	434.885,098 692.937,869	24.185
16	434.879,069 692.927,091	17	434.872,394 692.915,298	13.551
18	434.854,368 692.897,051	19	434.849,601 692.886,474	11.602
20	434.844,298 692.872,21	21	434.841,866 692.853,239	19.126
22	434.842,46 692.841,852	23	434.844,974 692.817,637	24.345
24	434.850,198 692.802,951	25	434.852,064 692.799,455	3.963
26	434.854,089 692.795,09	27	434.858,041 692.785,547	10.329
28	434.868,42 692.776,63	29	434.861,769 692.805,76	29.88
30	434.858,88 692.845,609	31	434.864,941 692.874,946	29.957
32	434.874,665 692.893,461	33	434.892,275 692.914,47	27.413
34	434.919,505 692.936,325	1	434.942,502 692.948,011	25.796

** Lungimile segmentelor sunt determinate în planul de proiecție Stereo 70 și sunt rotunjite la 1 milimetru.

*** Distanța dintre puncte este formată din segmente cumulate ce sunt mai mici decât valoarea 1 milimetru.

**DATE DESPRE IMOBILUL NR. 4711**

Oficiul de Cadastru și Publicitate Imobiliară MARAMURES
Biroul de Cadastru și Publicitate Imobiliară Dragomiresti

A. Partea I. Descrierea imobilului

TEREN Extravilan

Nr. CF vechi:1038

Adresa: Jud. Maramures, Locul numit "Valea Luncii"

Nr. Crt	Nr cadastral Nr. topografic	Suprafața* (mp)	Observații / Referințe
A1		26.956	Sector cadastral:60 Teren neimprejmuit; parte din nr. topografic 3497

B. Partea II. Proprietari și acte

Inscrieri privitoare la dreptul de proprietate și alte drepturi reale		Referințe
4711 / 03/08/2024		
Act Normativ nr. Legea nr. 7, din 13/03/1996 emis de Parlamentul României;		
B1	Intabulare, drept de PROPRIETATE, dobandit prin Lege, cota actuala 1/1 1) NEIDENTIFICAT NEIDENTIFICAT	A1
Act Administrativ nr. Adeverință nr. 3217, din 30/07/2024 emis de Primăria Comunei Strâmtura;		
B2	Se notează posesia faptică în favoarea lui 1) MINTĂU FLOARE	A1

C. Partea III. SARCINI .

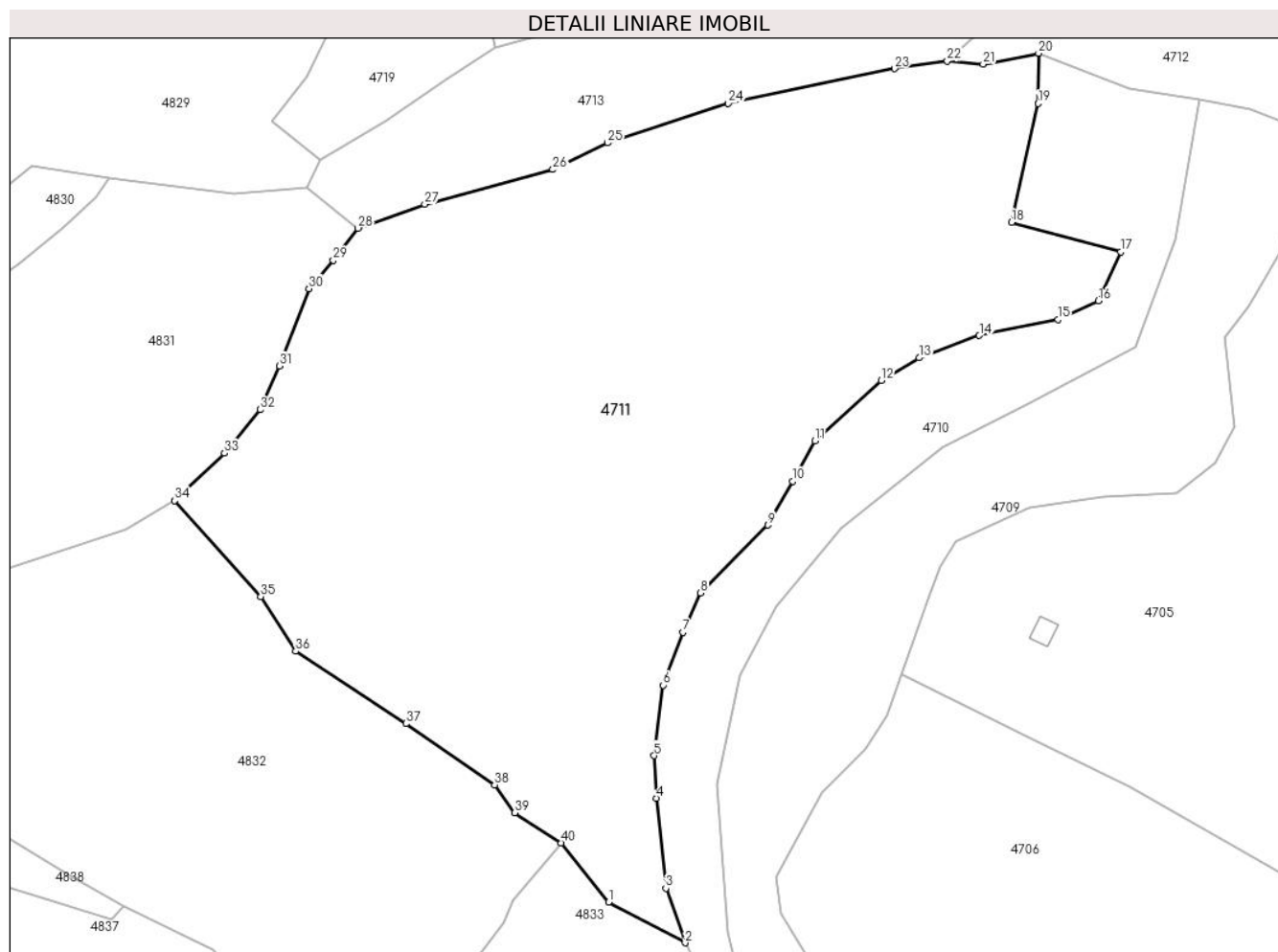
Inscrieri privind dezmembramintele dreptului de proprietate, drepturi reale de garanție și sarcini	Referințe
NU SUNT	

Anexa Nr. 1 La Partea I

Teren

Nr cadastral	Suprafața (mp)*	Observații / Referințe
	26.956	parte din nr. topografic 3497

* Suprafața este determinată în planul de proiecție Stereo 70.



Date referitoare la teren

Crt	Categorie folosință	Intravilan	Suprafața (mp)	Tarla	Parcelă	Nr. topo	Observații / Referințe
1	faneata	NU	14.874	-	-	-	
2	padure	NU	12.082	-	-	-	

Lungime Segmente

1) Valorile lungimilor segmentelor sunt obținute din proiecție în plan.

Punct început	X / Y	Punct sfârșit	X / Y	Lungime segment (** (m)
1	434.829,582 692.813,906	2	434.850,198 692.802,951	23.346
3	434.844,974 692.817,637	4	434.842,46 692.841,852	24.345
5	434.841,866 692.853,239	6	434.844,298 692.872,21	19.126
7	434.849,601 692.886,474	8	434.854,368 692.897,051	11.602

Punct început	X / Y	Punct sfârșit	X / Y	Lungime segment (** (m)
2	434.850,198 692.802,951	3	434.844,974 692.817,637	15.587
4	434.842,46 692.841,852	5	434.841,866 692.853,239	11.402
6	434.844,298 692.872,21	7	434.849,601 692.886,474	15.218
8	434.854,368 692.897,051	9	434.872,394 692.915,298	25.649

Punct început	X / Y	Punct sfârșit	X / Y	Lungime segment (** (m)
9	434.872,394 692.915,298	10	434.879,069 692.927,091	13.551
11	434.885,098 692.937,869	12	434.902,984 692.954,148	24.185
13	434.913,134 692.960,234	14	434.929,34 692.966,265	17.292
15	434.950,463 692.970,508	16	434.961,416 692.975,534	12.051
17	434.967,339 692.988,711	18	434.937,974 692.996,636	30.416
19	434.945,172 693.028,618	20	434.945,276 693.042,152	13.534
21	434.930,387 693.039,176	22	434.920,748 693.040,091	9.682
23	434.906,538 693.037,982	24	434.861,838 693.028,724	45.649
25	434.829,303 693.018,021	26	434.814,588 693.010,873	16.359
27	434.780,12 693.001,531	28	434.762,161 692.995,118	19.07
29	434.755,489 692.986,484	30	434.748,963 692.978,875	10.024
31	434.740,966 692.958,059	32	434.735,777 692.946,315	12.839
33	434.726,248 692.934,571	34	434.712,848 692.921,803	18.509
35	434.735,95 692.896,077	36	434.745,397 692.881,355	17.492
37	434.775,015 692.861,875	38	434.798,884 692.845,395	29.006
39	434.804,34 692.837,945	40	434.816,829 692.829,801	14.91

Punct început	X / Y	Punct sfârșit	X / Y	Lungime segment (** (m)
10	434.879,069 692.927,091	11	434.885,098 692.937,869	12.35
12	434.902,984 692.954,148	13	434.913,134 692.960,234	11.835
14	434.929,34 692.966,265	15	434.950,463 692.970,508	21.545
16	434.961,416 692.975,534	17	434.967,339 692.988,711	14.447
18	434.937,974 692.996,636	19	434.945,172 693.028,618	32.782
20	434.945,276 693.042,152	21	434.930,387 693.039,176	15.184
22	434.920,748 693.040,091	23	434.906,538 693.037,982	14.366
24	434.861,838 693.028,724	25	434.829,303 693.018,021	34.25
26	434.814,588 693.010,873	27	434.780,12 693.001,531	35.712
28	434.762,161 692.995,118	29	434.755,489 692.986,484	10.912
30	434.748,963 692.978,875	31	434.740,966 692.958,059	22.299
32	434.735,777 692.946,315	33	434.726,248 692.934,571	15.124
34	434.712,848 692.921,803	35	434.735,95 692.896,077	34.576
36	434.745,397 692.881,355	37	434.775,015 692.861,875	35.45
38	434.798,884 692.845,395	39	434.804,34 692.837,945	9.234
40	434.816,829 692.829,801	1	434.829,582 692.813,906	20.379

** Lungimile segmentelor sunt determinate în planul de proiecție Stereo 70 și sunt rotunjite la 1 milimetru.

*** Distanța dintre puncte este formată din segmente cumulate ce sunt mai mici decât valoarea 1 milimetru.

**DATE DESPRE IMOBILUL NR. 4712**

Oficiul de Cadastru și Publicitate Imobiliară MARAMURES
Biroul de Cadastru și Publicitate Imobiliară Dragomiresti

A. Partea I. Descrierea imobilului

TEREN Extravilan

Adresa: Jud. Maramures, Locul numit "Valea Luncii"

Nr. Crt	Nr cadastral Nr. topografic	Suprafața* (mp)	Observații / Referințe
A1	52948	12.700	Sector cadastral:60 Teren neimprejmuit; parte din nr. topografic 3523

B. Partea II. Proprietari și acte

Inscrieri privitoare la dreptul de proprietate și alte drepturi reale		Referințe
4712 / 03/08/2024		
Act Normativ nr. Legea nr. 7, din 13/03/1996 emis de Parlamentul României;		
B1	Intabulare, drept de PROPRIETATE, dobandit prin Lege, cota actuala 1/1 1) NEIDENTIFICAT NEIDENTIFICAT	A1
Act Administrativ nr. Adeverință nr. 3218, din 30/07/2024 emis de Primăria Comunei Strâmtura;		
B2	Se notează posesia faptică în favoarea lui 1) ORZA FLORENTINA	A1

C. Partea III. SARCINI .

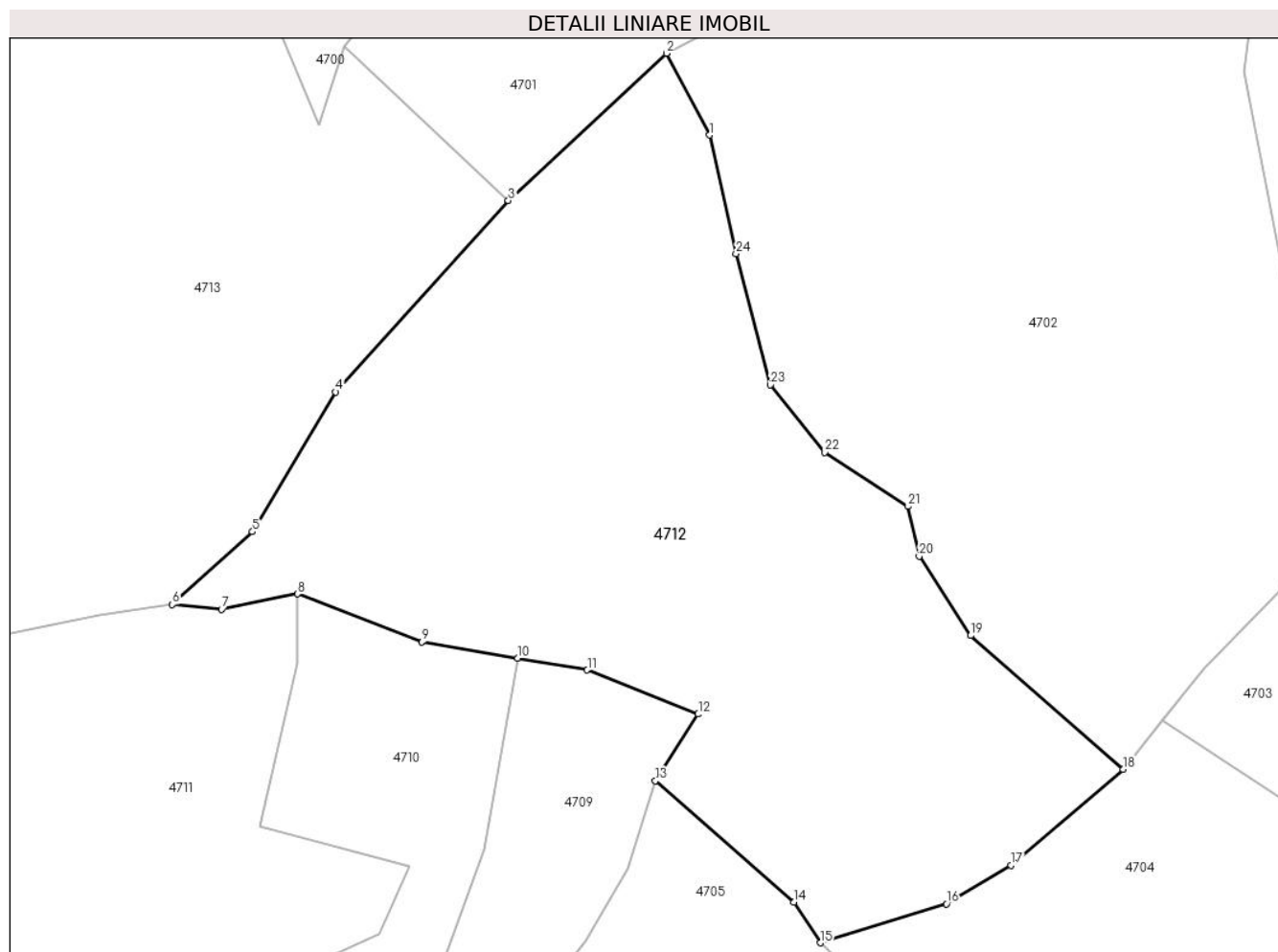
Inscrieri privind dezmembramintele dreptului de proprietate, drepturi reale de garanție și sarcini	Referințe
NU SUNT	

Anexa Nr. 1 La Partea I

Teren

Nr cadastral	Suprafața (mp)*	Observații / Referințe
52948	12.700	parte din nr. topografic 3523

* Suprafața este determinată în planul de proiecție Stereo 70.



Date referitoare la teren

Crt	Categorie folosință	Intravilan	Suprafața (mp)	Tarla	Parcelă	Nr. topo	Observații / Referințe
1	padure	NU	4.448	-	-	-	
2	faneata	NU	5.052	-	-	-	
3	padure	NU	3.200	-	-	-	

Lungime Segmente

1) Valorile lungimilor segmentelor sunt obținute din proiecție în plan.

Punct început	X / Y	Punct sfârșit	X / Y	Lungime segment (** (m)
1	435.026,179 693.132,111	2	435.017,709 693.148,172	18.158
3	434.986,669 693.119,289	4	434.952,797 693.081,744	50.566
5	434.936,469 693.054,338	6	434.920,748 693.040,091	21.216
7	434.930,387 693.039,176	8	434.945,276 693.042,152	15.184

Punct început	X / Y	Punct sfârșit	X / Y	Lungime segment (** (m)
2	435.017,709 693.148,172	3	434.986,669 693.119,289	42.399
4	434.952,797 693.081,744	5	434.936,469 693.054,338	31.901
6	434.920,748 693.040,091	7	434.930,387 693.039,176	9.682
8	434.945,276 693.042,152	9	434.969,709 693.032,711	26.194

Punct început	X / Y	Punct sfârșit	X / Y	Lungime segment (** (m)
9	434.969,709 693.032,711	10	434.988,501 693.029,589	19.05
11	435.002,165 693.027,239	12	435.023,956 693.018,588	23.445
13	435.015,543 693.005,502	14	435.042,701 692.981,745	36.083
15	435.047,865 692.973,752	16	435.072,66 692.981,368	25.938
17	435.085,29 692.988,936	18	435.107,284 693.007,803	28.978
19	435.077,379 693.033,998	20	435.067,307 693.049,543	18.523
21	435.065,09 693.059,33	22	435.048,791 693.069,902	19.427
23	435.038,112 693.083,157	24	435.031,358 693.108,899	26.613

Punct început	X / Y	Punct sfârșit	X / Y	Lungime segment (** (m)
10	434.988,501 693.029,589	11	435.002,165 693.027,239	13.865
12	435.023,956 693.018,588	13	435.015,543 693.005,502	15.557
14	435.042,701 692.981,745	15	435.047,865 692.973,752	9.516
16	435.072,66 692.981,368	17	435.085,29 692.988,936	14.724
18	435.107,284 693.007,803	19	435.077,379 693.033,998	39.755
20	435.067,307 693.049,543	21	435.065,09 693.059,33	10.035
22	435.048,791 693.069,902	23	435.038,112 693.083,157	17.022
24	435.031,358 693.108,899	1	435.026,179 693.132,111	23.783

** Lungimile segmentelor sunt determinate în planul de proiecție Stereo 70 și sunt rotunjite la 1 milimetru.

*** Distanța dintre puncte este formată din segmente cumulate ce sunt mai mici decât valoarea 1 milimetru.

**DATE DESPRE IMOBILUL NR. 4713**

Oficiul de Cadastru și Publicitate Imobiliară MARAMURES
Biroul de Cadastru și Publicitate Imobiliară Dragomiresti

A. Partea I. Descrierea imobilului

TEREN Extravilan

Nr. CF vechi:372, 3891

Nr. topografic:3519

Adresa: Jud. Maramures, Locul numit "Valea Luncii"

Nr. Crt	Nr cadastral Nr. topografic	Suprafața* (mp)	Observații / Referințe
A1	50834	17.234	Sector cadastral:60 Teren neimprejmuit; parte din nr. topografic 3517, 3518

B. Partea II. Proprietari și acte

Inscrieri privitoare la dreptul de proprietate și alte drepturi reale	Referințe
4713 / 03/08/2024	
Act Normativ nr. Legea nr. 7, din 13/03/1996 emis de Parlamentul României;	
B1	A1
Intabulare, drept de PROPRIETATE, dobandit prin Lege, cota actuala 1/1	
1) NEIDENTIFICAT NEIDENTIFICAT	
Act Administrativ nr. Adeverință nr. 3219, din 30/07/2024 emis de Primăria Comunei Strâmtura;	
B2	A1
Se notează posesia faptică în favoarea lui	
1) BOROICA GHEORGHE	

C. Partea III. SARCINI .

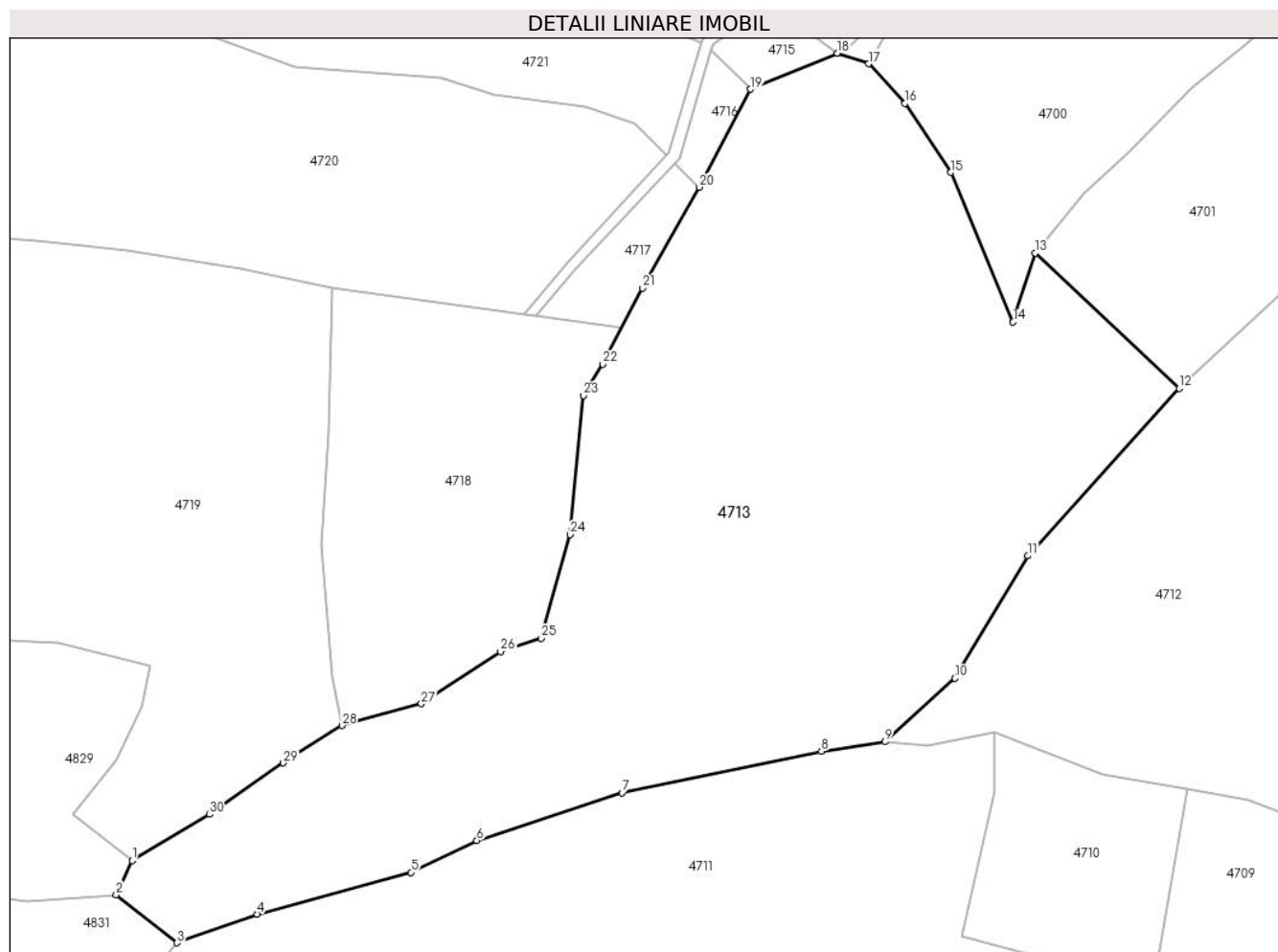
Inscrieri privind dezmembramintele dreptului de proprietate, drepturi reale de garanție și sarcini	Referințe
NU SUNT	

Anexa Nr. 1 La Partea I

Teren

Nr cadastral	Suprafața (mp)*	Observații / Referințe
50834	17.234	parte din nr. topografic 3517, 3518

* Suprafața este determinată în planul de proiecție Stereo 70.



Date referitoare la teren

Crt	Categorie folosință	Intravilan	Suprafața (mp)	Tarla	Parcelă	Nr. topo	Observații / Referințe
1	faneata	NU	13.494	-	-	-	Împădurită
2	padure	NU	3.740	-	-	-	

Lungime Segmente

1) Valorile lungimilor segmentelor sunt obținute din proiecție în plan.

Punct început	X / Y	Punct sfârșit	X / Y	Lungime segment (** (m)
1	434.752,087 693.013,516	2	434.748,542 693.005,867	8.431
3	434.762,161 692.995,118	4	434.780,12 693.001,531	19.07
5	434.814,588 693.010,873	6	434.829,303 693.018,021	16.359
7	434.861,838 693.028,724	8	434.906,538 693.037,982	45.649

Punct început	X / Y	Punct sfârșit	X / Y	Lungime segment (** (m)
2	434.748,542 693.005,867	3	434.762,161 692.995,118	17.35
4	434.780,12 693.001,531	5	434.814,588 693.010,873	35.712
6	434.829,303 693.018,021	7	434.861,838 693.028,724	34.25
8	434.906,538 693.037,982	9	434.920,748 693.040,091	14.366

Punct început	X / Y	Punct sfârșit	X / Y	Lungime segment (** (m)
9	434.920,748 693.040,091	10	434.936,469 693.054,338	21.216
11	434.952,797 693.081,744	12	434.986,669 693.119,289	50.566
13	434.954,457 693.149,567	14	434.949,484 693.134,097	16.25
15	434.935,516 693.167,569	16	434.925,297 693.183,017	18.522
17	434.917,118 693.191,917	18	434.910,065 693.194,268	7.435
19	434.890,701 693.186,201	20	434.879,131 693.164,282	24.785
21	434.866,419 693.141,691	22	434.857,542 693.124,688	19.181
23	434.853,276 693.117,599	24	434.850,192 693.086,517	31.235
25	434.843,753 693.063,326	26	434.834,642 693.060,299	9.601
27	434.816,886 693.048,623	28	434.799,104 693.043,762	18.434
29	434.785,992 693.035,377	30	434.769,399 693.023,878	20.188

Punct început	X / Y	Punct sfârșit	X / Y	Lungime segment (** (m)
10	434.936,469 693.054,338	11	434.952,797 693.081,744	31.901
12	434.986,669 693.119,289	13	434.954,457 693.149,567	44.208
14	434.949,484 693.134,097	15	434.935,516 693.167,569	36.27
16	434.925,297 693.183,017	17	434.917,118 693.191,917	12.087
18	434.910,065 693.194,268	19	434.890,701 693.186,201	20.977
20	434.879,131 693.164,282	21	434.866,419 693.141,691	25.922
22	434.857,542 693.124,688	23	434.853,276 693.117,599	8.274
24	434.850,192 693.086,517	25	434.843,753 693.063,326	24.068
26	434.834,642 693.060,299	27	434.816,886 693.048,623	21.251
28	434.799,104 693.043,762	29	434.785,992 693.035,377	15.564
30	434.769,399 693.023,878	1	434.752,087 693.013,516	20.176

** Lungimile segmentelor sunt determinate în planul de proiecție Stereo 70 și sunt rotunjite la 1 milimetru.

*** Distanța dintre puncte este formată din segmente cumulate ce sunt mai mici decât valoarea 1 milimetru.

**DATE DESPRE IMOBILUL NR. 4714**

Oficiul de Cadastru și Publicitate Imobiliară MARAMURES
Biroul de Cadastru și Publicitate Imobiliară Dragomirești

A. Partea I. Descrierea imobilului

TEREN Extravilan

Adresa: Jud. Maramures, Drum Runc Lot 3

Nr. Crt	Nr cadastral Nr. topografic	Suprafața* (mp)	Observații / Referințe
A1		541	Sector cadastral:60 Teren neimprejmuit;

B. Partea II. Proprietari și acte

Inscrieri privitoare la dreptul de proprietate și alte drepturi reale		Referințe
4714 / 03/08/2024		
Act Normativ nr. HGR. 934, din 29/08/2002 emis de Guvernul României (Anexa nr.62 privind inventarulul bunurilor care aparțin domeniului public al comunei Stramtura poziția 1.3.7.1, HCL. NR. 23 din 05.07.2024, adeverința nr. 3574 din 13.07.2024 emisă de Primăria Comunei Strâmtura);		
B1	Intabulare, drept de PROPRIETATE, dobandit prin Lege, cota actuala 1/1	A1
1) COMUNA STRÂMTURA, CIF:3694780, Domeniu Public		

C. Partea III. SARCINI .

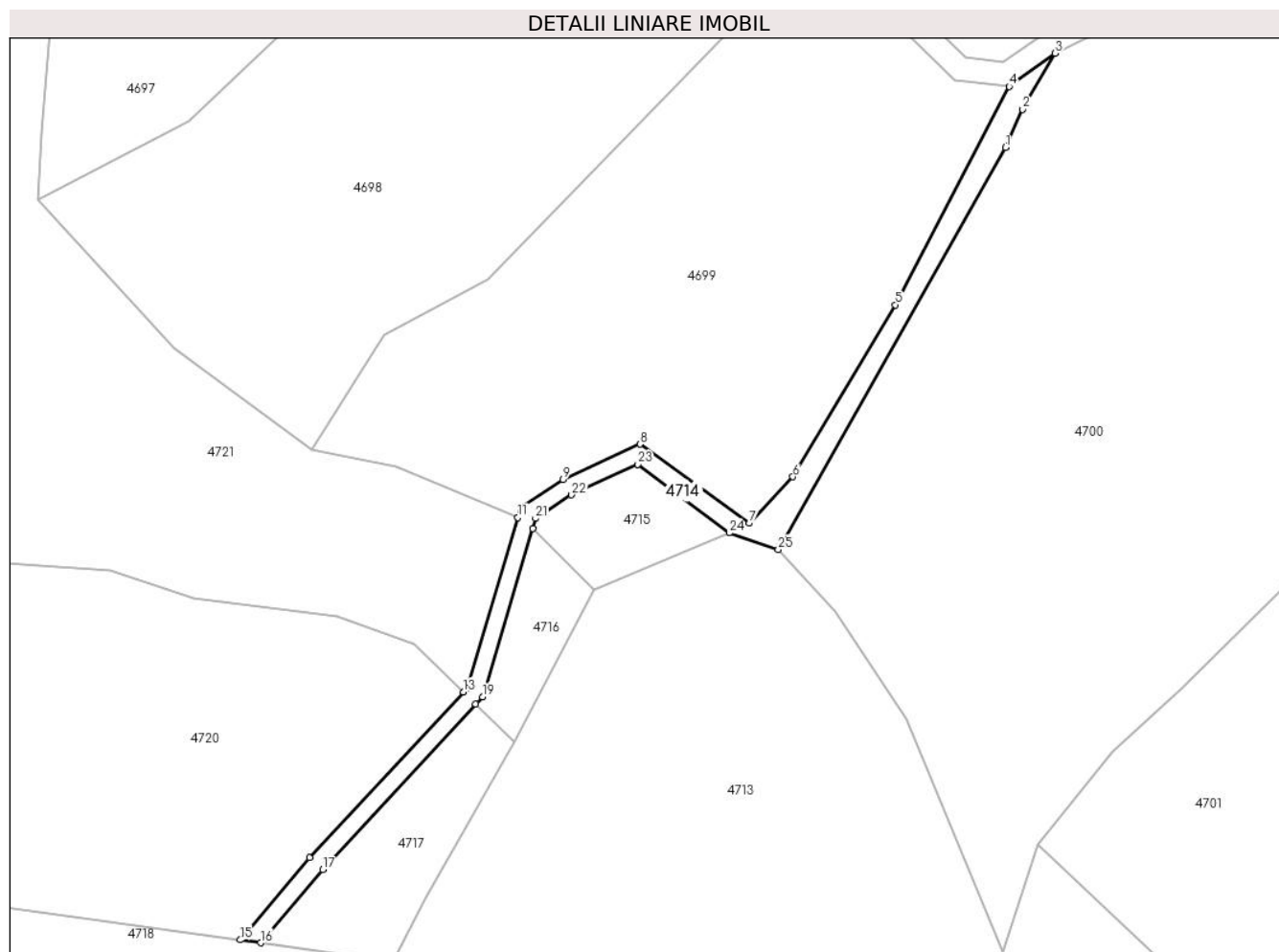
Inscrieri privind dezmembramintele dreptului de proprietate, drepturi reale de garanție și sarcini	Referințe
NU SUNT	

Anexa Nr. 1 La Partea I

Teren

Nr cadastral	Suprafața (mp)*	Observații / Referințe
	541	

* Suprafața este determinată în planul de proiecție Stereo 70.



Date referitoare la teren

Crt	Categorie folosință	Intravilan	Suprafața (mp)	Tarla	Parcelă	Nr. topo	Observații / Referințe
1	drum	NU	541	-	-	-	

Lungime Segmente

1) Valorile lungimilor segmentelor sunt obținute din proiecție în plan.

Punct început	X / Y	Punct sfârșit	X / Y	Lungime segment (** (m)
1	434.949,78 693.249,639	2	434.952,25 693.255,117	6.009
3	434.956,896 693.263,173	4	434.950,325 693.258,392	8.126
5	434.933,965 693.227,039	6	434.919,24 693.202,352	28.745
7	434.912,94 693.195,678	8	434.897,264 693.207,033	19.356
9	434.886,205 693.201,935	10	434.880,121 693.197,942	7.277

Punct început	X / Y	Punct sfârșit	X / Y	Lungime segment (** (m)
2	434.952,25 693.255,117	3	434.956,896 693.263,173	9.3
4	434.950,325 693.258,392	5	434.933,965 693.227,039	35.365
6	434.919,24 693.202,352	7	434.912,94 693.195,678	9.178
8	434.897,264 693.207,033	9	434.886,205 693.201,935	12.177
10	434.880,121 693.197,942	11	434.879,686 693.196,48	1.525

Punct început	X / Y	Punct sfârșit	X / Y	Lungime segment (** (m)
11	434.879,686 693.196,48	12	434.872,408 693.172,024	25.516
13	434.871,862 693.171,436	14	434.849,771 693.147,627	32.479
15	434.839,816 693.135,83	16	434.842,741 693.135,42	2.954
17	434.851,643 693.145,969	18	434.873,645 693.169,681	32.347
19	434.874,638 693.170,752	20	434.881,82 693.194,887	25.181
21	434.882,257 693.196,354	22	434.887,421 693.199,743	6.177
23	434.896,954 693.204,137	24	434.910,065 693.194,268	16.41
25	434.917,118 693.191,917	1	434.949,78 693.249,639	66.322

Punct început	X / Y	Punct sfârșit	X / Y	Lungime segment (** (m)
12	434.872,408 693.172,024	13	434.871,862 693.171,436	0.802
14	434.849,771 693.147,627	15	434.839,816 693.135,83	15.436
16	434.842,741 693.135,42	17	434.851,643 693.145,969	13.803
18	434.873,645 693.169,681	19	434.874,638 693.170,752	1.461
20	434.881,82 693.194,887	21	434.882,257 693.196,354	1.531
22	434.887,421 693.199,743	23	434.896,954 693.204,137	10.497
24	434.910,065 693.194,268	25	434.917,118 693.191,917	7.435

** Lungimile segmentelor sunt determinate în planul de proiecție Stereo 70 și sunt rotunjite la 1 milimetru.

*** Distanța dintre puncte este formată din segmente cumulate ce sunt mai mici decât valoarea 1 milimetru.

**DATE DESPRE IMOBILUL NR. 4715**

Oficiul de Cadastru și Publicitate Imobiliară MARAMURES
Biroul de Cadastru și Publicitate Imobiliară Dragomiresti

A. Partea I. Descrierea imobilului

TEREN Extravilan

Nr. CF vechi:3891

Adresa: Jud. Maramures, Locul numit "Valea Luncii"

Nr. Crt	Nr cadastral Nr. topografic	Suprafața* (mp)	Observații / Referințe
A1		269	Sector cadastral:60 Teren neimprejmuit; parte din nr. topografic 3517

B. Partea II. Proprietari și acte

Inscrieri privitoare la dreptul de proprietate și alte drepturi reale		Referințe
4715 / 03/08/2024		
Act Normativ nr. Legea nr. 7, din 13/03/1996 emis de Parlamentul României;		
B1	Intabulare, drept de PROPRIETATE, dobandit prin Lege, cota actuala 1/1 1) NEIDENTIFICAT NEIDENTIFICAT	A1
Act Administrativ nr. Adeverință nr. 3220, din 30/07/2024 emis de Primăria Comunei Strâmtura;		
B2	Se notează posesia faptică în favoarea lui 1) BOROICA ION	A1

C. Partea III. SARCINI .

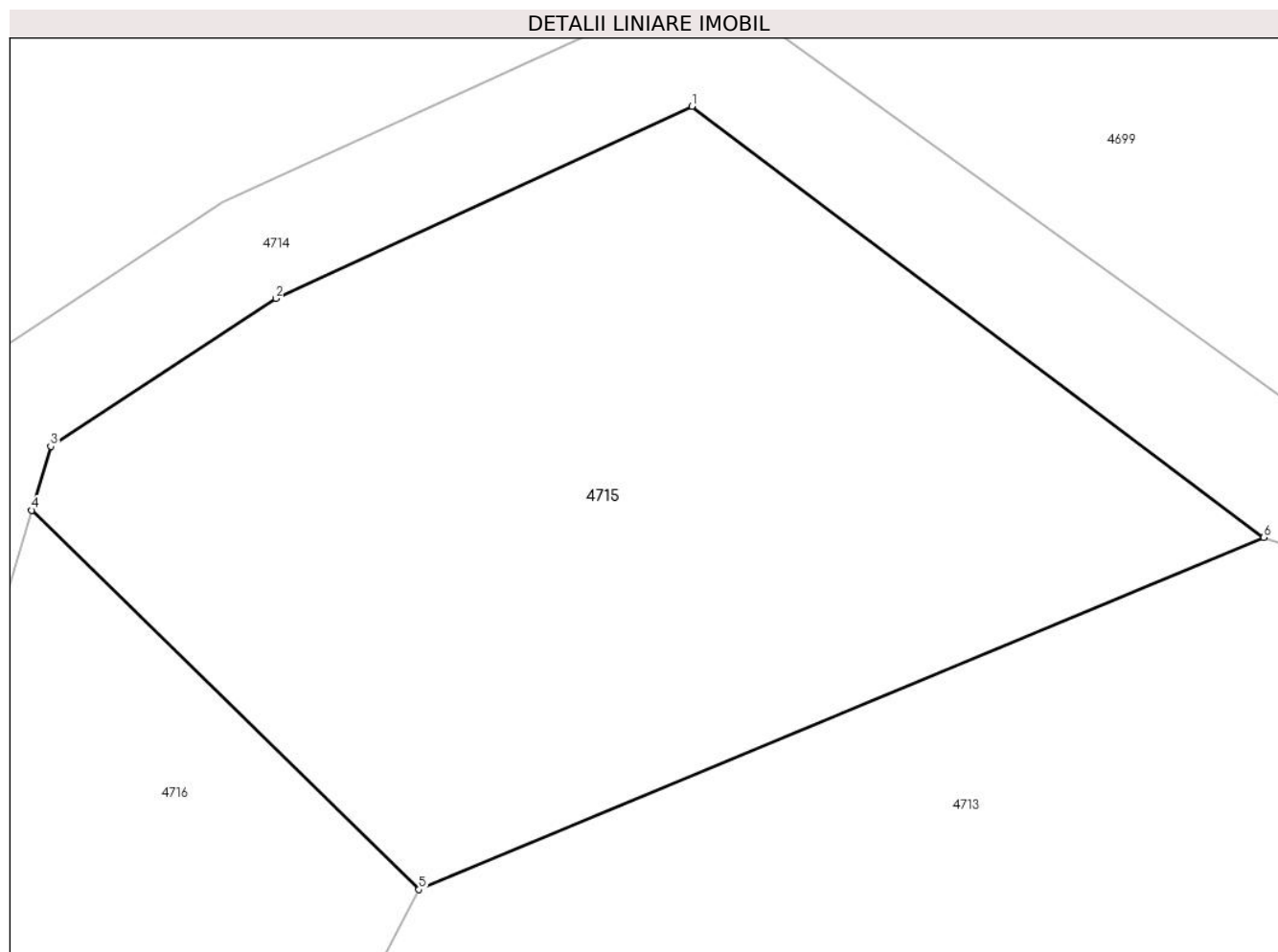
Inscrieri privind dezmembramintele dreptului de proprietate, drepturi reale de garanție și sarcini	Referințe
NU SUNT	

Anexa Nr. 1 La Partea I

Teren

Nr cadastral	Suprafața (mp)*	Observații / Referințe
	269	parte din nr. topografic 3517

* Suprafața este determinată în planul de proiecție Stereo 70.



Date referitoare la teren

Crt	Categorie folosință	Intra vilan	Suprafața (mp)	Tarla	Parcelă	Nr. topo	Observații / Referințe
1	faneata	NU	269	-	-	-	Împădurită

Lungime Segmente

1) Valorile lungimilor segmentelor sunt obținute din proiecție în plan.

Punct început	X / Y	Punct sfârșit	X / Y	Lungime segment (** (m)
1	434.896,954 693.204,137	2	434.887,421 693.199,743	10.497
2	434.887,421 693.199,743	3	434.882,257 693.196,354	6.177
3	434.882,257 693.196,354	4	434.881,82 693.194,887	1.531
4	434.881,82 693.194,887	5	434.890,701 693.186,201	12.423
5	434.890,701 693.186,201	6	434.910,065 693.194,268	20.977

Punct început	X / Y	Punct sfârșit	X / Y	Lungime segment (** (m)
6	434.910,065 693.194,268	1	434.896,954 693.204,137	16.41

** Lungimile segmentelor sunt determinate în planul de proiecție Stereo 70 și sunt rotunjite la 1 milimetru.

*** Distanța dintre puncte este formată din segmente cumulate ce sunt mai mici decât valoarea 1 milimetru.

**DATE DESPRE IMOBILUL NR. 4716**

Oficiul de Cadastru și Publicitate Imobiliară MARAMURES
Biroul de Cadastru și Publicitate Imobiliară Dragomiresti

A. Partea I. Descrierea imobilului

TEREN Extravilan

Adresa: Jud. Maramures, Locul numit "Valea Luncii"

Nr. Crt	Nr cadastral Nr. topografic	Suprafața* (mp)	Observații / Referințe
A1	53005	231	Sector cadastral:60 Teren neimprejmuit; IE 51172, parte din nr. topografic 3504, 3503

B. Partea II. Proprietari și acte

Inscrieri privitoare la dreptul de proprietate și alte drepturi reale		Referințe
4716 / 03/08/2024		
Act Normativ nr. Legea nr. 7, din 13/03/1996 emis de Parlamentul României;		
B1	Intabulare, drept de PROPRIETATE, dobandit prin Lege, cota actuala 1/1 1) NEIDENTIFICAT NEIDENTIFICAT	A1
Act Administrativ nr. Adeverință nr. 3221, din 30/07/2024 emis de Primăria Comunei Strâmtura;		
B2	Se notează posesia faptică în favoarea lui 1) GHEORGHIU SEBASTIAN-CALIN , cotă nedeterminată 2) GHEORGHIU MARIANA-IOANA , cotă nedeterminată	A1

C. Partea III. SARCINI .

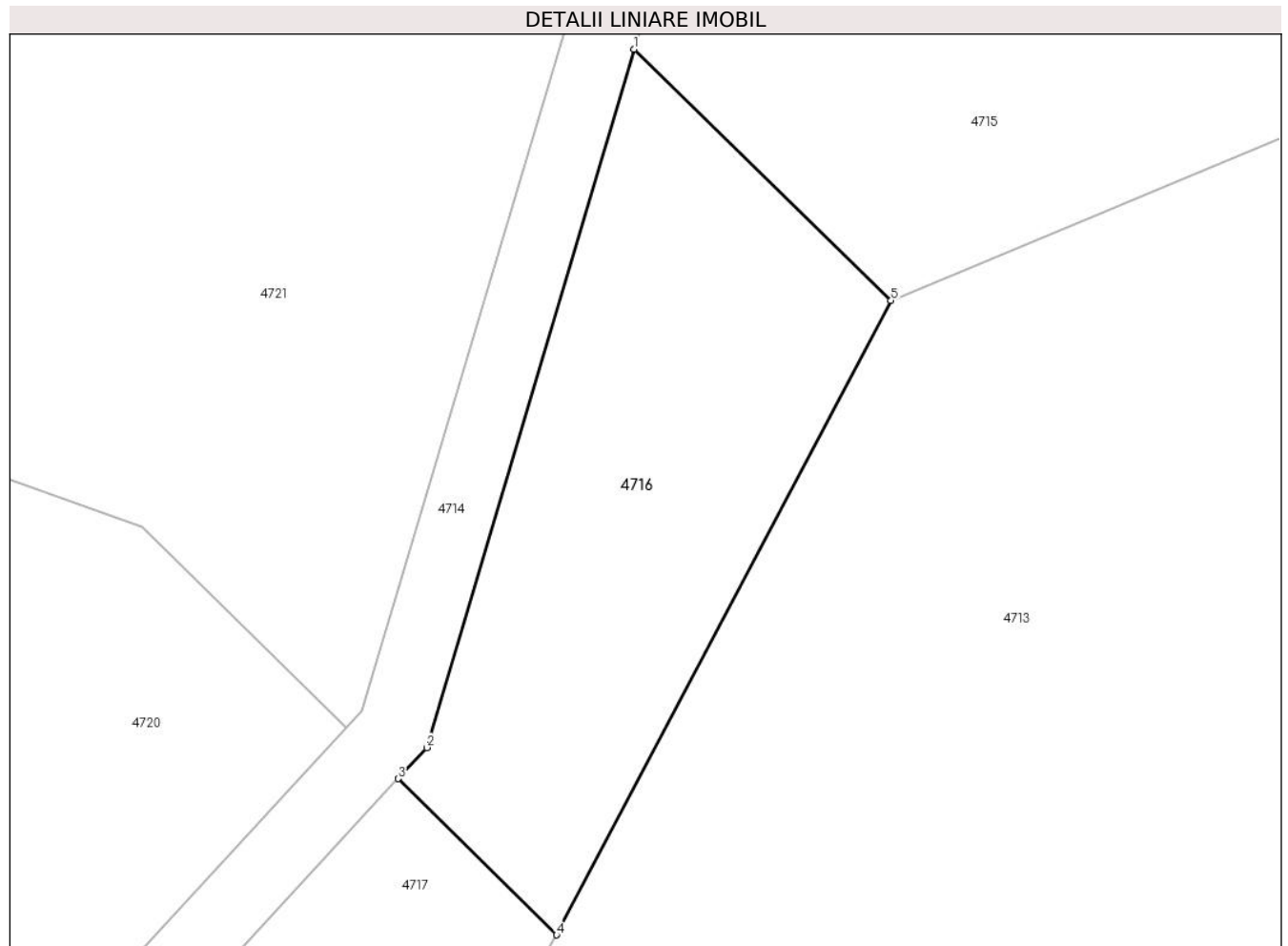
Inscrieri privind dezmembramintele dreptului de proprietate, drepturi reale de garanție și sarcini	Referințe
NU SUNT	

Anexa Nr. 1 La Partea I

Teren

Nr cadastral	Suprafața (mp)*	Observații / Referințe
53005	231	IE 51172, parte din nr. topografic 3504, 3503

* Suprafața este determinată în planul de proiecție Stereo 70.



Date referitoare la teren

Crt	Categorie folosință	Intravilan	Suprafața (mp)	Tarla	Parcelă	Nr. topo	Observații / Referințe
1	faneata	NU	231	-	-	-	Împădurită

Lungime Segmente

1) Valorile lungimilor segmentelor sunt obținute din proiecție în plan.

Punct început	X / Y	Punct sfârșit	X / Y	Lungime segment (** (m)
1	434.881,82 693.194,887	2	434.874,638 693.170,752	25.181
2	434.874,638 693.170,752	3	434.873,645 693.169,681	1.461
3	434.873,645 693.169,681	4	434.879,131 693.164,282	7.697
4	434.879,131 693.164,282	5	434.890,701 693.186,201	24.785
5	434.890,701 693.186,201	1	434.881,82 693.194,887	12.423

**** Lungimile segmentelor sunt determinate în planul de proiecție Stereo 70 și sunt rotunjite la 1 milimetru.**

***** Distanța dintre puncte este formată din segmente cumulate ce sunt mai mici decât valoarea 1 milimetru.**

**DATE DESPRE IMOBILUL NR. 4717**

Oficiul de Cadastru și Publicitate Imobiliară MARAMURES
Biroul de Cadastru și Publicitate Imobiliară Dragomiresti

A. Partea I. Descrierea imobilului

TEREN Extravilan

Nr. CF vechi:4089

Adresa: Jud. Maramures, Locul numit "Valea Luncii"

Nr. Crt	Nr cadastral Nr. topografic	Suprafața* (mp)	Observații / Referințe
A1		507	Sector cadastral:60 Teren neimprejmuit; parte din nr. topografic 3502

B. Partea II. Proprietari și acte

Inscrieri privitoare la dreptul de proprietate și alte drepturi reale		Referințe
4717 / 03/08/2024		
Act Normativ nr. Legea nr. 7, din 13/03/1996 emis de Parlamentul României;		
B1	Intabulare, drept de PROPRIETATE, dobandit prin Lege, cota actuala 1/1 1) NEIDENTIFICAT NEIDENTIFICAT	A1
Act Administrativ nr. Adeverință nr. 3222, din 30/07/2024 emis de Primăria Comunei Strâmtura;		
B2	Se notează posesia faptică în favoarea lui 1) LIHET IONEL	A1

C. Partea III. SARCINI .

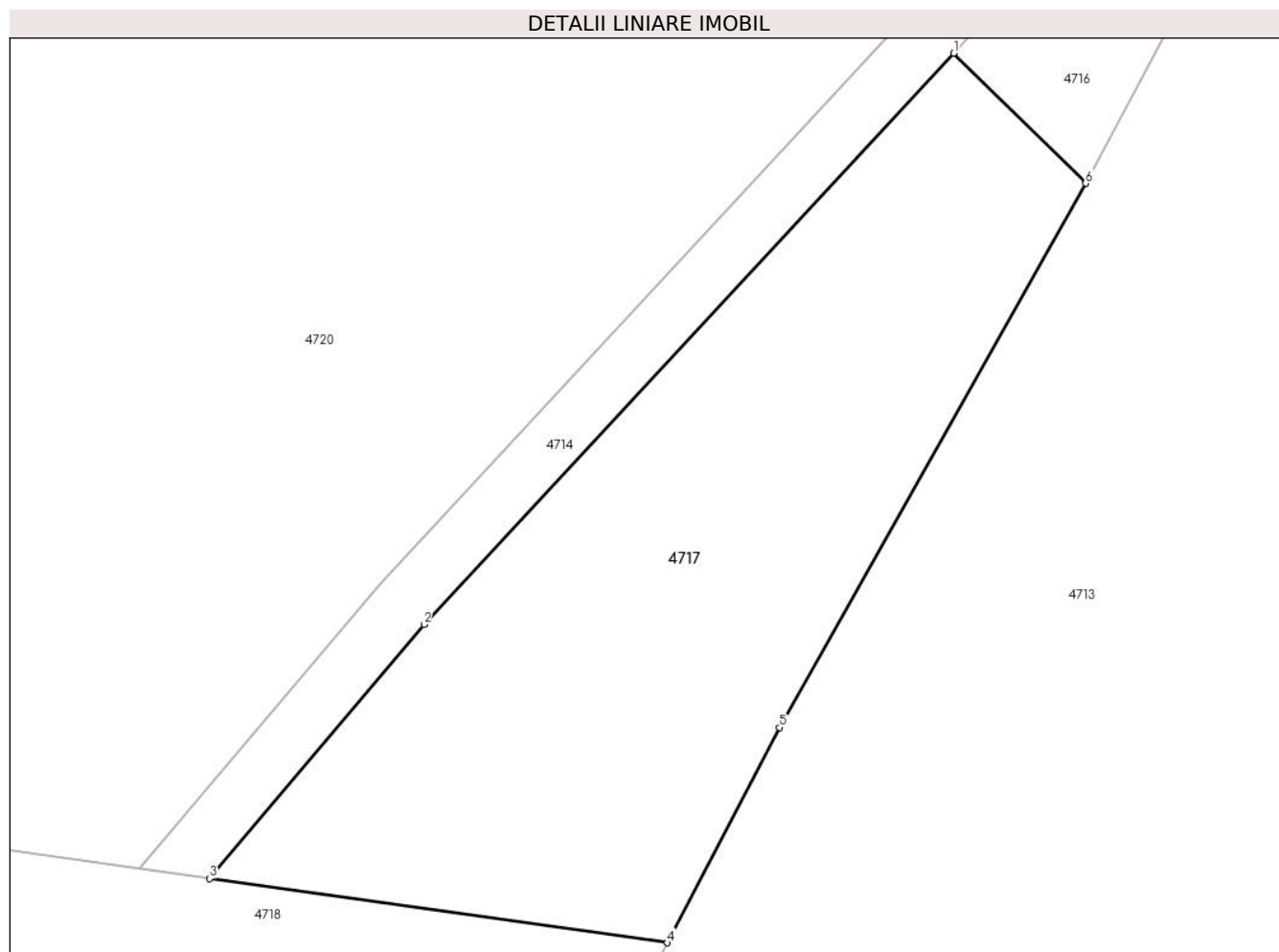
Inscrieri privind dezmembramintele dreptului de proprietate, drepturi reale de garanție și sarcini	Referințe
NU SUNT	

Anexa Nr. 1 La Partea I

Teren

Nr cadastral	Suprafața (mp)*	Observații / Referințe
	507	parte din nr. topografic 3502

* Suprafața este determinată în planul de proiecție Stereo 70.



Date referitoare la teren

Crt	Categorie folosință	Intravilan	Suprafața (mp)	Tarla	Parcelă	Nr. topo	Observații / Referințe
1	faneata	NU	507	-	-	-	Împădurită

Lungime Segmente

1) Valorile lungimilor segmentelor sunt obținute din proiecție în plan.

Punct început	X / Y	Punct sfârșit	X / Y	Lungime segment (** (m)
1	434.873,645 693.169,681	2	434.851,643 693.145,969	32.347
2	434.851,643 693.145,969	3	434.842,741 693.135,42	13.803
3	434.842,741 693.135,42	4	434.861,756 693.132,76	19.2
4	434.861,756 693.132,76	5	434.866,419 693.141,691	10.075
5	434.866,419 693.141,691	6	434.879,131 693.164,282	25.922

Punct început	X / Y	Punct sfârșit	X / Y	Lungime segment (** (m)
6	434.879,131 693.164,282	1	434.873,645 693.169,681	7.697

** Lungimile segmentelor sunt determinate în planul de proiecție Stereo 70 și sunt rotunjite la 1 milimetru.

*** Distanța dintre puncte este formată din segmente cumulate ce sunt mai mici decât valoarea 1 milimetru.

**DATE DESPRE IMOBILUL NR. 4718**

Oficiul de Cadastru și Publicitate Imobiliară MARAMURES
Biroul de Cadastru și Publicitate Imobiliară Dragomiresti

A. Partea I. Descrierea imobilului

TEREN Extravilan

Adresa: Jud. Maramures, Locul numit "Valea Luncii"

Nr. Crt	Nr cadastral Nr. topografic	Suprafața* (mp)	Observații / Referințe
A1	53181	4.673	Sector cadastral:60 Teren neimprejmuit; parte din nr. topografic 3501

B. Partea II. Proprietari și acte

Inscrieri privitoare la dreptul de proprietate și alte drepturi reale		Referințe
4718 / 03/08/2024		
Act Normativ nr. Legea nr. 7, din 13/03/1996 emis de Parlamentul României;		
B1	Intabulare, drept de PROPRIETATE, dobandit prin Lege, cota actuala 1/1 1) NEIDENTIFICAT NEIDENTIFICAT	A1
Act Administrativ nr. Adeverință nr. 3223, din 30/07/2024 emis de Primăria Comunei Strâmtura;		
B2	Se notează posesia faptică în favoarea lui 1) TOMȘA GAVRILĂ	A1

C. Partea III. SARCINI .

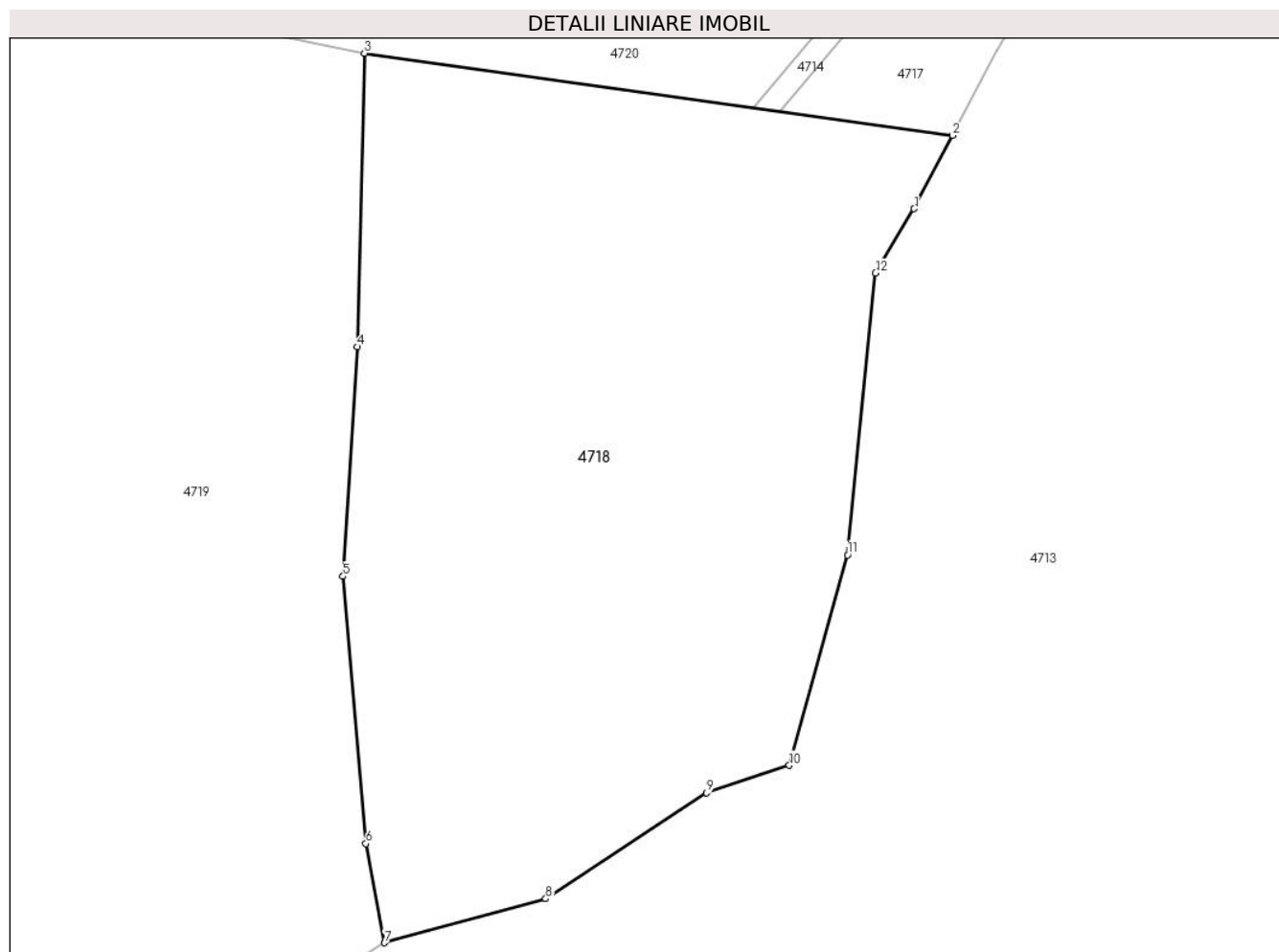
Inscrieri privind dezmembramintele dreptului de proprietate, drepturi reale de garanție și sarcini	Referințe
NU SUNT	

Anexa Nr. 1 La Partea I

Teren

Nr cadastral	Suprafața (mp)*	Observații / Referințe
53181	4.673	parte din nr. topografic 3501

* Suprafața este determinată în planul de proiecție Stereo 70.



Date referitoare la teren

Crt	Categorie folosință	Intra vilan	Suprafața (mp)	Tarla	Parcelă	Nr. topo	Observații / Referințe
1	faneata	NU	4.673	-	-	-	Împădurită

Lungime Segmente

1) Valorile lungimilor segmentelor sunt obținute din proiecție în plan.

Punct început	X / Y	Punct sfârșit	X / Y	Lungime segment (** (m)
1	434.857,542 693.124,688	2	434.861,756 693.132,76	9.106
2	434.861,756 693.132,76	3	434.796,889 693.141,836	65.499
3	434.796,889 693.141,836	4	434.796,129 693.109,473	32.372
4	434.796,129 693.109,473	5	434.794,518 693.084,166	25.358
5	434.794,518 693.084,166	6	434.797,054 693.054,689	29.586

Punct început	X / Y	Punct sfârșit	X / Y	Lungime segment (** (m)
6	434.797,054 693.054,689	7	434.799,104 693.043,762	11.118
7	434.799,104 693.043,762	8	434.816,886 693.048,623	18.434
8	434.816,886 693.048,623	9	434.834,642 693.060,299	21.251
9	434.834,642 693.060,299	10	434.843,753 693.063,326	9.601
10	434.843,753 693.063,326	11	434.850,192 693.086,517	24.068
11	434.850,192 693.086,517	12	434.853,276 693.117,599	31.235
12	434.853,276 693.117,599	1	434.857,542 693.124,688	8.274

** Lungimile segmentelor sunt determinate în planul de proiecție Stereo 70 și sunt rotunjite la 1 milimetru.

*** Distanța dintre puncte este formată din segmente cumulate ce sunt mai mici decât valoarea 1 milimetru.

**DATE DESPRE IMOBILUL NR. 4719**

Oficiul de Cadastru și Publicitate Imobiliară MARAMURES
Biroul de Cadastru și Publicitate Imobiliară Dragomiresti

A. Partea I. Descrierea imobilului

TEREN Extravilan

Adresa: Jud. Maramures, Locul numit "Valea Luncii"

Nr. Crt	Nr cadastral Nr. topografic	Suprafața* (mp)	Observații / Referințe
A1	53181	11.343	Sector cadastral:60 Teren neimprejmuit; parte din nr. topografic 3501

B. Partea II. Proprietari și acte

Inscrieri privitoare la dreptul de proprietate și alte drepturi reale		Referințe
4719 / 03/08/2024		
Act Normativ nr. Legea nr. 7, din 13/03/1996 emis de Parlamentul României;		
B1	Intabulare, drept de PROPRIETATE, dobandit prin Lege, cota actuala 1/1 1) NEIDENTIFICAT NEIDENTIFICAT	A1
Act Administrativ nr. Adeverință nr. 3224, din 30/07/2024 emis de Primăria Comunei Strâmtura;		
B2	Se notează posesia faptică în favoarea lui 1) BOROICA GRIGORE	A1

C. Partea III. SARCINI .

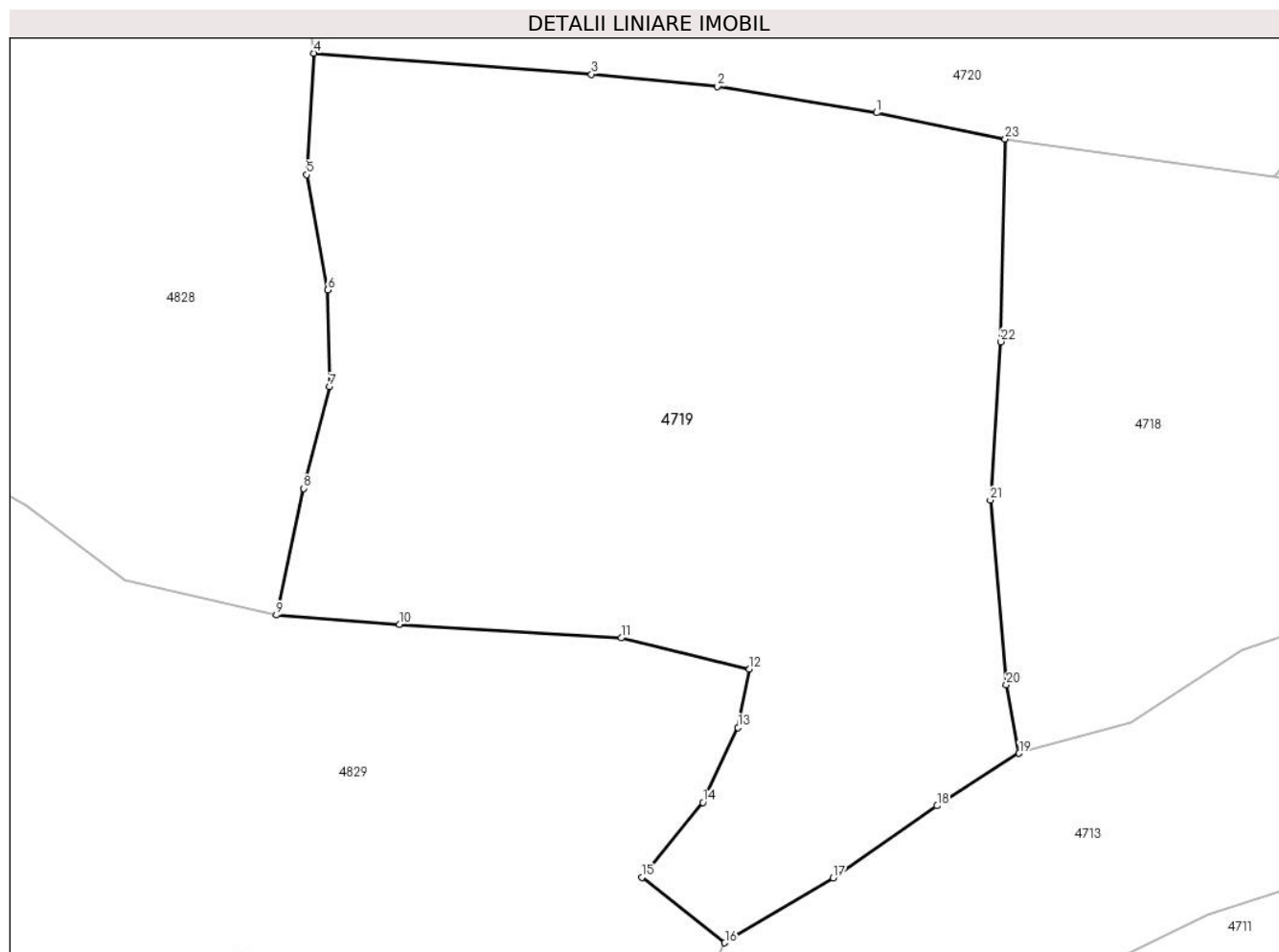
Inscrieri privind dezmembramintele dreptului de proprietate, drepturi reale de garanție și sarcini	Referințe
NU SUNT	

Anexa Nr. 1 La Partea I

Teren

Nr cadastral	Suprafața (mp)*	Observații / Referințe
53181	11.343	parte din nr. topografic 3501

* Suprafața este determinată în planul de proiecție Stereo 70.



Date referitoare la teren

Crt	Categorie folosință	Intra vilan	Suprafața (mp)	Tarla	Parcelă	Nr. topo	Observații / Referințe
1	faneata	NU	8.230	-	-	-	
2	faneata	NU	3.113	-	-	-	Împădurită

Lungime Segmente

1) Valorile lungimilor segmentelor sunt obținute din proiecție în plan.

Punct început	X / Y	Punct sfârșit	X / Y	Lungime segment (** (m))
1	434.776,319 693.146,036	2	434.750,896 693.150,241	25.768
3	434.730,792 693.152,161	4	434.686,457 693.155,521	44.462
5	434.685,26 693.136,127	6	434.688,672 693.117,717	18.724
7	434.688,922 693.102,3	8	434.684,791 693.086,052	16.765

Punct început	X / Y	Punct sfârșit	X / Y	Lungime segment (** (m))
2	434.750,896 693.150,241	3	434.730,792 693.152,161	20.195
4	434.686,457 693.155,521	5	434.685,26 693.136,127	19.431
6	434.688,672 693.117,717	7	434.688,922 693.102,3	15.419
8	434.684,791 693.086,052	9	434.680,423 693.065,839	20.68

Punct început	X / Y	Punct sfârșit	X / Y	Lungime segment (** (m)
9	434.680,423 693.065,839	10	434.700,132 693.064,333	19.766
11	434.735,543 693.062,187	12	434.756,022 693.057,186	21.081
13	434.754,205 693.047,881	14	434.748,558 693.035,926	13.222
15	434.738,841 693.023,979	16	434.752,087 693.013,516	16.88
17	434.769,399 693.023,878	18	434.785,992 693.035,377	20.188
19	434.799,104 693.043,762	20	434.797,054 693.054,689	11.118
21	434.794,518 693.084,166	22	434.796,129 693.109,473	25.358
23	434.796,889 693.141,836	1	434.776,319 693.146,036	20.994

Punct început	X / Y	Punct sfârșit	X / Y	Lungime segment (** (m)
10	434.700,132 693.064,333	11	434.735,543 693.062,187	35.476
12	434.756,022 693.057,186	13	434.754,205 693.047,881	9.481
14	434.748,558 693.035,926	15	434.738,841 693.023,979	15.4
16	434.752,087 693.013,516	17	434.769,399 693.023,878	20.176
18	434.785,992 693.035,377	19	434.799,104 693.043,762	15.564
20	434.797,054 693.054,689	21	434.794,518 693.084,166	29.586
22	434.796,129 693.109,473	23	434.796,889 693.141,836	32.372

** Lungimile segmentelor sunt determinate în planul de proiecție Stereo 70 și sunt rotunjite la 1 milimetru.

*** Distanța dintre puncte este formată din segmente cumulate ce sunt mai mici decât valoarea 1 milimetru.

**DATE DESPRE IMOBILUL NR. 4720**

Oficiul de Cadastru și Publicitate Imobiliară MARAMURES
Biroul de Cadastru și Publicitate Imobiliară Dragomiresti

A. Partea I. Descrierea imobilului

TEREN Extravilan

Nr. CF vechi:4089

Adresa: Jud. Maramures, Locul numit "Valea Luncii"

Nr. Crt	Nr cadastral Nr. topografic	Suprafața* (mp)	Observații / Referințe
A1		8.620	Sector cadastral:60 Teren neimprejmuit; parte din nr. topografic 3502

B. Partea II. Proprietari și acte

Inscrieri privitoare la dreptul de proprietate și alte drepturi reale		Referințe
4720 / 03/08/2024		
Act Normativ nr. Legea nr. 7, din 13/03/1996 emis de Parlamentul României;		
B1	Intabulare, drept de PROPRIETATE, dobandit prin Lege, cota actuala 1/1 1) NEIDENTIFICAT NEIDENTIFICAT	A1
Act Administrativ nr. Adeverință nr. 3225, din 30/07/2024 emis de Primăria Comunei Strâmtura;		
B2	Se notează posesia faptică în favoarea lui 1) LIHET IONEL	A1

C. Partea III. SARCINI .

Inscrieri privind dezmembramintele dreptului de proprietate, drepturi reale de garanție și sarcini	Referințe
NU SUNT	

Anexa Nr. 1 La Partea I

Teren

Nr cadastral	Suprafața (mp)*	Observații / Referințe
	8.620	parte din nr. topografic 3502

* Suprafața este determinată în planul de proiecție Stereo 70.

DETALII LINIARE IMOBIL



Date referitoare la teren

Crt	Categorie folosință	Intra vilan	Suprafața (mp)	Tarla	Parcelă	Nr. topo	Observații / Referințe
1	faneata	NU	8.620	-	-	-	Împădurită

Lungime Segmente

1) Valorile lungimilor segmentelor sunt obținute din proiecție în plan.

Punct început	X / Y	Punct sfârșit	X / Y	Lungime segment (** (m)
1	434.864,79 693.178,395	2	434.853,646 693.182,288	11.804
3	434.833,07 693.184,873	4	434.821,136 693.188,883	12.59
5	434.788,624 693.191,166	6	434.767,245 693.198,993	22.767
7	434.742,729 693.204,065	8	434.718,01 693.206,191	24.81
9	434.702,08 693.206,576	10	434.694,768 693.204,674	7.555

Punct început	X / Y	Punct sfârșit	X / Y	Lungime segment (** (m)
2	434.853,646 693.182,288	3	434.833,07 693.184,873	20.738
4	434.821,136 693.188,883	5	434.788,624 693.191,166	32.592
6	434.767,245 693.198,993	7	434.742,729 693.204,065	25.035
8	434.718,01 693.206,191	9	434.702,08 693.206,576	15.935
10	434.694,768 693.204,674	11	434.693,067 693.204,232	1.757

Punct început	X / Y	Punct sfârșit	X / Y	Lungime segment (** (m)
11	434.693,067 693.204,232	12	434.692,009 693.201,534	2.898
13	434.683,008 693.178,577	14	434.686,457 693.155,521	23.313
15	434.730,792 693.152,161	16	434.750,896 693.150,241	20.195
17	434.776,319 693.146,036	18	434.796,889 693.141,836	20.994
19	434.839,816 693.135,83	20	434.849,771 693.147,627	15.436
21	434.871,862 693.171,436	1	434.864,79 693.178,395	9.922

Punct început	X / Y	Punct sfârșit	X / Y	Lungime segment (** (m)
12	434.692,009 693.201,534	13	434.683,008 693.178,577	24.659
14	434.686,457 693.155,521	15	434.730,792 693.152,161	44.462
16	434.750,896 693.150,241	17	434.776,319 693.146,036	25.768
18	434.796,889 693.141,836	19	434.839,816 693.135,83	43.345
20	434.849,771 693.147,627	21	434.871,862 693.171,436	32.479

** Lungimile segmentelor sunt determinate în planul de proiecție Stereo 70 și sunt rotunjite la 1 milimetru.

*** Distanța dintre puncte este formată din segmente cumulate ce sunt mai mici decât valoarea 1 milimetru.

**DATE DESPRE IMOBILUL NR. 4721**

Oficiul de Cadastru și Publicitate Imobiliară MARAMURES
Biroul de Cadastru și Publicitate Imobiliară Dragomiresti

A. Partea I. Descrierea imobilului

TEREN Extravilan

Adresa: Jud. Maramures, Locul numit "Valea Luncii"

Nr. Crt	Nr cadastral Nr. topografic	Suprafața* (mp)	Observații / Referințe
A1	51172	14.394	Sector cadastral:60 Teren neimprejmuit; IE 53005, parte din nr. topografic 3503, 3504

B. Partea II. Proprietari și acte

Inscrieri privitoare la dreptul de proprietate și alte drepturi reale		Referințe
4721 / 03/08/2024		
Act Normativ nr. Legea nr. 7, din 13/03/1996 emis de Parlamentul României;		
B1	Intabulare, drept de PROPRIETATE, dobandit prin Lege, cota actuala 1/1 1) NEIDENTIFICAT NEIDENTIFICAT	A1
Act Administrativ nr. Adeverință nr. 3226, din 30/07/2024 emis de Primăria Comunei Strâmtura;		
B2	Se notează posesia faptică în favoarea lui 1) GHEORGHIU SEBASTIAN-CALIN, cotă nedeterminată 2) GHEORGHIU MARIANA-IOANA, cotă nedeterminată	A1

C. Partea III. SARCINI .

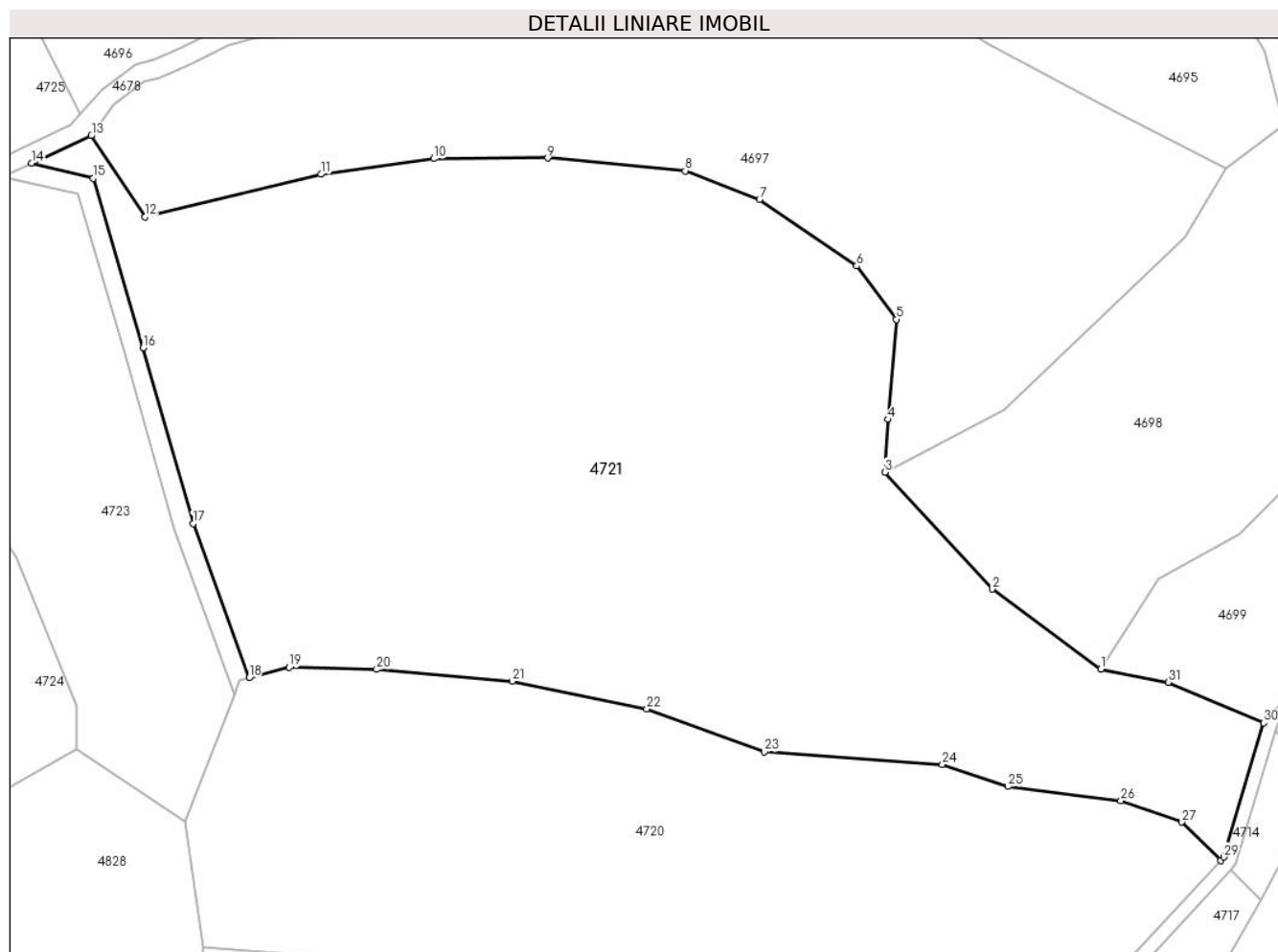
Inscrieri privind dezmembramintele dreptului de proprietate, drepturi reale de garanție și sarcini	Referințe
NU SUNT	

Anexa Nr. 1 La Partea I

Teren

Nr cadastral	Suprafața (mp)*	Observații / Referințe
51172	14.394	IE 53005, parte din nr. topografic 3503, 3504

* Suprafața este determinată în planul de proiecție Stereo 70.



Date referitoare la teren

Crt	Categorie folosință	Intravilan	Suprafața (mp)	Tarla	Parcelă	Nr. topo	Observații / Referințe
1	faneata	NU	14.394	-	-	-	Împădurită

Lungime Segmente

1) Valorile lungimilor segmentelor sunt obținute din proiecție în plan.

Punct început	X / Y	Punct sfârșit	X / Y	Lungime segment (** (m)
1	434.850,024 693.206,286	2	434.830,273 693.220,814	24.519
3	434.810,654 693.242,137	4	434.811,222 693.251,72	9.6
5	434.812,757 693.269,926	6	434.805,502 693.279,652	12.134
7	434.787,796 693.291,755	8	434.774,241 693.297,006	14.537
9	434.749,189 693.299,32	10	434.728,401 693.299,214	20.788

Punct început	X / Y	Punct sfârșit	X / Y	Lungime segment (** (m)
2	434.830,273 693.220,814	3	434.810,654 693.242,137	28.975
4	434.811,222 693.251,72	5	434.812,757 693.269,926	18.271
6	434.805,502 693.279,652	7	434.787,796 693.291,755	21.447
8	434.774,241 693.297,006	9	434.749,189 693.299,32	25.159
10	434.728,401 693.299,214	11	434.707,876 693.296,374	20.721

Punct început	X / Y	Punct sfârșit	X / Y	Lungime segment (** (m)
11	434.707,876 693.296,374	12	434.675,772 693.288,592	33.034
13	434.665,986 693.303,396	14	434.655,13 693.298,387	11.956
15	434.666,385 693.295,674	16	434.675,422 693.264,768	32.2
17	434.684,55 693.232,758	18	434.694,768 693.204,674	29.885
19	434.702,08 693.206,576	20	434.718,01 693.206,191	15.935
21	434.742,729 693.204,065	22	434.767,245 693.198,993	25.035
23	434.788,624 693.191,166	24	434.821,136 693.188,883	32.592
25	434.833,07 693.184,873	26	434.853,646 693.182,288	20.738
27	434.864,79 693.178,395	28	434.871,862 693.171,436	9.922
29	434.872,408 693.172,024	30	434.879,686 693.196,48	25.516
31	434.862,291 693.203,879	1	434.850,024 693.206,286	12.501

Punct început	X / Y	Punct sfârșit	X / Y	Lungime segment (** (m)
12	434.675,772 693.288,592	13	434.665,986 693.303,396	17.746
14	434.655,13 693.298,387	15	434.666,385 693.295,674	11.577
16	434.675,422 693.264,768	17	434.684,55 693.232,758	33.286
18	434.694,768 693.204,674	19	434.702,08 693.206,576	7.555
20	434.718,01 693.206,191	21	434.742,729 693.204,065	24.81
22	434.767,245 693.198,993	23	434.788,624 693.191,166	22.767
24	434.821,136 693.188,883	25	434.833,07 693.184,873	12.59
26	434.853,646 693.182,288	27	434.864,79 693.178,395	11.804
28	434.871,862 693.171,436	29	434.872,408 693.172,024	0.802
30	434.879,686 693.196,48	31	434.862,291 693.203,879	18.903

** Lungimile segmentelor sunt determinate în planul de proiecție Stereo 70 și sunt rotunjite la 1 milimetru.

*** Distanța dintre puncte este formată din segmente cumulate ce sunt mai mici decât valoarea 1 milimetru.

**DATE DESPRE IMOBILUL NR. 4722**

Oficiul de Cadastru și Publicitate Imobiliară MARAMURES
Biroul de Cadastru și Publicitate Imobiliară Dragomirești

A. Partea I. Descrierea imobilului

TEREN Extravilan

Adresa: Jud. Maramures, Drum Runc Lot 2

Nr. Crt	Nr cadastral Nr. topografic	Suprafața* (mp)	Observații / Referințe
A1		381	Sector cadastral:60 Teren neimprejmuit;

B. Partea II. Proprietari și acte

Inscrieri privitoare la dreptul de proprietate și alte drepturi reale	Referințe
4722 / 03/08/2024	
Act Normativ nr. HGR. 934, din 29/08/2002 emis de Guvernul României (Anexa nr.62 privind inventarulul bunurilor care aparțin domeniului public al comunei Stramtura poziția 1.3.7.1, HCL. NR. 23 din 05.07.2024, adeverința nr. 3574 din 13.07.2024 emisă de Primăria Comunei Strâmtura);	
B1	A1
Intabulare, drept de PROPRIETATE, dobândit prin Lege, cota actuală 1/1 1) COMUNA STRÂMTURA, CIF:3694780, Domeniu Public	

C. Partea III. SARCINI .

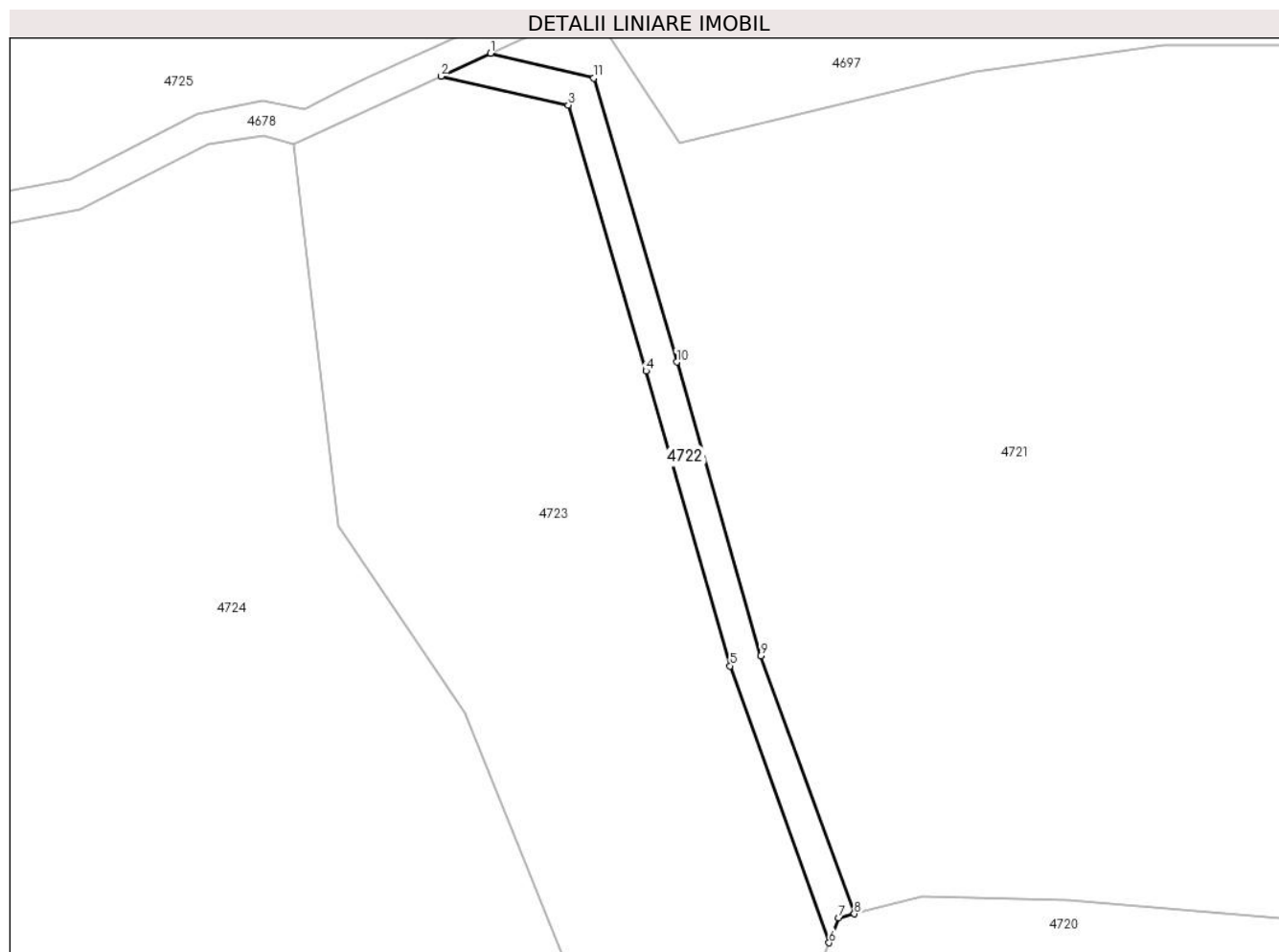
Inscrieri privind dezmembramintele dreptului de proprietate, drepturi reale de garanție și sarcini	Referințe
NU SUNT	

Anexa Nr. 1 La Partea I

Teren

Nr cadastral	Suprafața (mp)*	Observații / Referințe
	381	

* Suprafața este determinată în planul de proiecție Stereo 70.



Date referitoare la teren

Crt	Categorie folosință	Intravilan	Suprafața (mp)	Tarla	Parcelă	Nr. topo	Observații / Referințe
1	drum	NU	381	-	-	-	

Lungime Segmente

1) Valorile lungimilor segmentelor sunt obținute din proiecție în plan.

Punct început	X / Y	Punct sfârșit	X / Y	Lungime segment (** (m)
1	434.655,13 693.298,387	2	434.649,724 693.295,892	5.954
2	434.649,724 693.295,892	3	434.663,595 693.292,746	14.223
3	434.663,595 693.292,746	4	434.672,06 693.263,796	30.162
4	434.672,06 693.263,796	5	434.681,218 693.231,678	33.398
5	434.681,218 693.231,678	6	434.692,009 693.201,534	32.017

Punct început	X / Y	Punct sfârșit	X / Y	Lungime segment (** (m)
6	434.692,009 693.201,534	7	434.693,067 693.204,232	2.898
7	434.693,067 693.204,232	8	434.694,768 693.204,674	1.757
8	434.694,768 693.204,674	9	434.684,55 693.232,758	29.885
9	434.684,55 693.232,758	10	434.675,422 693.264,768	33.286
10	434.675,422 693.264,768	11	434.666,385 693.295,674	32.2
11	434.666,385 693.295,674	1	434.655,13 693.298,387	11.577

** Lungimile segmentelor sunt determinate în planul de proiecție Stereo 70 și sunt rotunjite la 1 milimetru.

*** Distanța dintre puncte este formată din segmente cumulate ce sunt mai mici decât valoarea 1 milimetru.

**DATE DESPRE IMOBILUL NR. 4723**

Oficiul de Cadastru și Publicitate Imobiliară MARAMURES
Biroul de Cadastru și Publicitate Imobiliară Dragomiresti

A. Partea I. Descrierea imobilului

TEREN Extravilan

Nr. CF vechi:4089

Adresa: Jud. Maramures, Locul numit "Valea Luncii"

Nr. Crt	Nr cadastral Nr. topografic	Suprafața* (mp)	Observații / Referințe
A1		3.471	Sector cadastral:60 Teren neimprejmuit; parte din nr. topografic 3502

B. Partea II. Proprietari și acte

Inscrieri privitoare la dreptul de proprietate și alte drepturi reale		Referințe
4723 / 03/08/2024		
Act Normativ nr. Legea nr. 7, din 13/03/1996 emis de Parlamentul României;		
B1	Intabulare, drept de PROPRIETATE, dobandit prin Lege, cota actuala 1/1 1) NEIDENTIFICAT NEIDENTIFICAT	A1
Act Administrativ nr. Adeverință nr. 3227, din 30/07/2024 emis de Primăria Comunei Strâmtura;		
B2	Se notează posesia faptică în favoarea lui 1) GHEORGHU SEBASTIAN-CALIN , cotă nedeterminată 2) GHEORGHU MARIANA-IOANA , cotă nedeterminată	A1

C. Partea III. SARCINI .

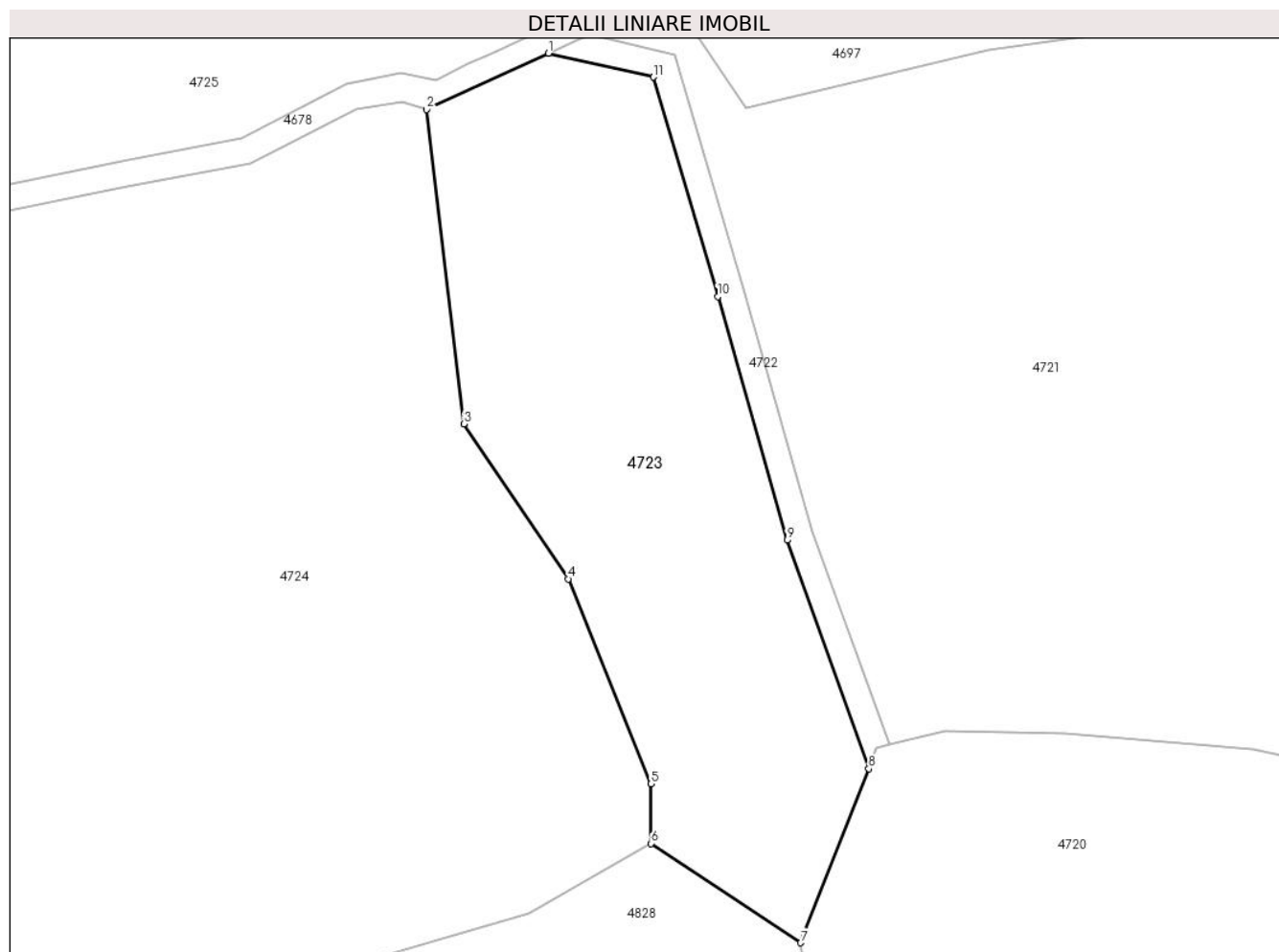
Inscrieri privind dezmembramintele dreptului de proprietate, drepturi reale de garanție și sarcini	Referințe
NU SUNT	

Anexa Nr. 1 La Partea I

Teren

Nr cadastral	Suprafața (mp)*	Observații / Referințe
	3.471	parte din nr. topografic 3502

* Suprafața este determinată în planul de proiecție Stereo 70.



Date referitoare la teren

Crt	Categorie folosință	Intra vilan	Suprafața (mp)	Tarla	Parcelă	Nr. topo	Observații / Referințe
1	faneata	NU	3.471	-	-	-	Împădurită

Lungime Segmente

1) Valorile lungimilor segmentelor sunt obținute din proiecție în plan.

Punct început	X / Y	Punct sfârșit	X / Y	Lungime segment (** (m)
1	434.649,724 693.295,892	2	434.633,645 693.288,473	17.708
2	434.633,645 693.288,473	3	434.638,556 693.247,002	41.761
3	434.638,556 693.247,002	4	434.652,329 693.226,557	24.651
4	434.652,329 693.226,557	5	434.663,253 693.199,53	29.151
5	434.663,253 693.199,53	6	434.663,264 693.191,681	7.849

Punct început	X / Y	Punct sfârșit	X / Y	Lungime segment (** (m)
6	434.663,264 693.191,681	7	434.683,008 693.178,577	23.697
7	434.683,008 693.178,577	8	434.692,009 693.201,534	24.659
8	434.692,009 693.201,534	9	434.681,218 693.231,678	32.017
9	434.681,218 693.231,678	10	434.672,06 693.263,796	33.398
10	434.672,06 693.263,796	11	434.663,595 693.292,746	30.162
11	434.663,595 693.292,746	1	434.649,724 693.295,892	14.223

** Lungimile segmentelor sunt determinate în planul de proiecție Stereo 70 și sunt rotunjite la 1 milimetru.

*** Distanța dintre puncte este formată din segmente cumulate ce sunt mai mici decât valoarea 1 milimetru.

**DATE DESPRE IMOBILUL NR. 4724**

Oficiul de Cadastru și Publicitate Imobiliară MARAMURES
Biroul de Cadastru și Publicitate Imobiliară Dragomiresti

A. Partea I. Descrierea imobilului

TEREN Extravilan

Adresa: Jud. Maramures, Locul numit "Dealul Potrii"

Nr. Crt	Nr cadastral Nr. topografic	Suprafața* (mp)	Observații / Referințe
A1	52984	19.667	Sector cadastral:60 Teren neimprejmuit; parte din nr. topografic 3850

B. Partea II. Proprietari și acte

Inscrieri privitoare la dreptul de proprietate și alte drepturi reale		Referințe
4724 / 03/08/2024		
Act Normativ nr. Legea nr. 7, din 13/03/1996 emis de Parlamentul României;		
B1	Intabulare, drept de PROPRIETATE, dobandit prin Lege, cota actuala 1/1 1) NEIDENTIFICAT NEIDENTIFICAT	A1
Act Administrativ nr. Adeverință nr. 3228, din 30/07/2024 emis de Primăria Comunei Strâmtura;		
B2	Se notează posesia faptică în favoarea lui 1) ORGHICI GRIGORE	A1

C. Partea III. SARCINI .

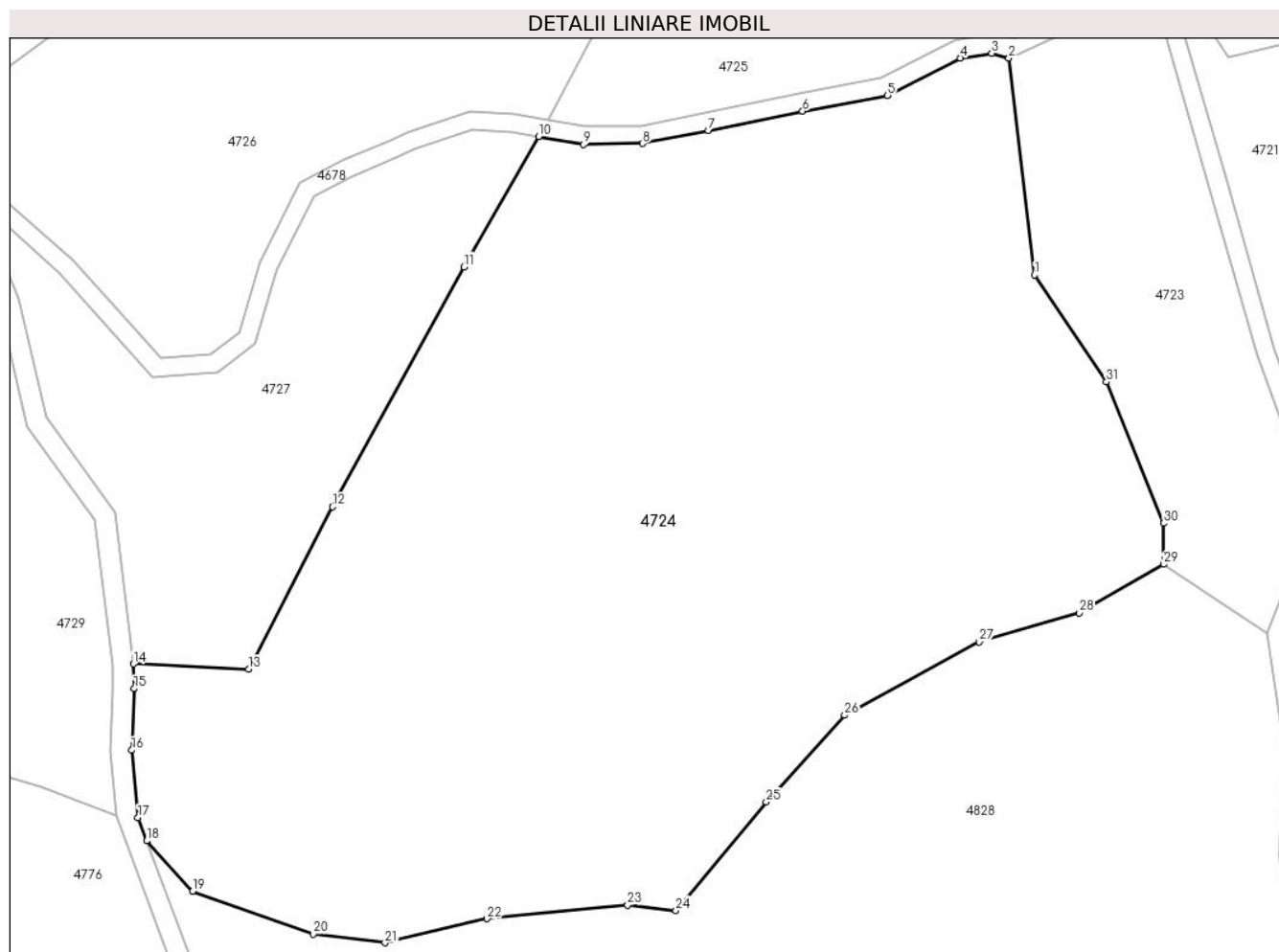
Inscrieri privind dezmembramintele dreptului de proprietate, drepturi reale de garanție și sarcini	Referințe
NU SUNT	

Anexa Nr. 1 La Partea I

Teren

Nr cadastral	Suprafața (mp)*	Observații / Referințe
52984	19.667	parte din nr. topografic 3850

* Suprafața este determinată în planul de proiecție Stereo 70.



Date referitoare la teren

Crt	Categorie folosință	Intravilan	Suprafața (mp)	Tarla	Parcelă	Nr. topo	Observații / Referințe
1	faneata	NU	4.140	-	-	-	
2	faneata	NU	15.527	-	-	-	împădurită

Lungime Segmente

1) Valorile lungimilor segmentelor sunt obținute din proiecție în plan.

Punct început	X / Y	Punct sfârșit	X / Y	Lungime segment (** (m)
1	434.638,556 693.247,002	2	434.633,645 693.288,473	41.761
3	434.630,381 693.289,405	4	434.624,351 693.288,502	6.097
5	434.610,437 693.281,322	6	434.594,187 693.278,325	16.524
7	434.576,16 693.274,66	8	434.563,566 693.272,141	12.843

Punct început	X / Y	Punct sfârșit	X / Y	Lungime segment (** (m)
2	434.633,645 693.288,473	3	434.630,381 693.289,405	3.394
4	434.624,351 693.288,502	5	434.610,437 693.281,322	15.657
6	434.594,187 693.278,325	7	434.576,16 693.274,66	18.396
8	434.563,566 693.272,141	9	434.552,202 693.271,947	11.366

Punct început	X / Y	Punct sfârșit	X / Y	Lungime segment (** (m))
9	434.552,202 693.271,947	10	434.543,665 693.273,475	8.673
11	434.529,374 693.248,543	12	434.504,228 693.202,669	52.314
13	434.488,207 693.171,636	14	434.466,113 693.172,629	22.116
15	434.466,295 693.167,895	16	434.465,83 693.156,135	11.769
17	434.467,018 693.143,243	18	434.468,688 693.138,81	4.737
19	434.477,498 693.129,2	20	434.500,592 693.121,007	24.504
21	434.514,297 693.119,314	22	434.533,805 693.123,903	20.04
23	434.560,707 693.126,532	24	434.569,946 693.125,495	9.297
25	434.587,222 693.146,249	26	434.602,231 693.162,837	22.37
27	434.628,017 693.176,824	28	434.647,156 693.182,394	19.933
29	434.663,264 693.191,681	30	434.663,253 693.199,53	7.849
31	434.652,329 693.226,557	1	434.638,556 693.247,002	24.651

Punct început	X / Y	Punct sfârșit	X / Y	Lungime segment (** (m))
10	434.543,665 693.273,475	11	434.529,374 693.248,543	28.737
12	434.504,228 693.202,669	13	434.488,207 693.171,636	34.924
14	434.466,113 693.172,629	15	434.466,295 693.167,895	4.737
16	434.465,83 693.156,135	17	434.467,018 693.143,243	12.947
18	434.468,688 693.138,81	19	434.477,498 693.129,2	13.037
20	434.500,592 693.121,007	21	434.514,297 693.119,314	13.809
22	434.533,805 693.123,903	23	434.560,707 693.126,532	27.03
24	434.569,946 693.125,495	25	434.587,222 693.146,249	27.003
26	434.602,231 693.162,837	27	434.628,017 693.176,824	29.335
28	434.647,156 693.182,394	29	434.663,264 693.191,681	18.593
30	434.663,253 693.199,53	31	434.652,329 693.226,557	29.151

** Lungimile segmentelor sunt determinate în planul de proiecție Stereo 70 și sunt rotunjite la 1 milimetru.

*** Distanța dintre puncte este formată din segmente cumulate ce sunt mai mici decât valoarea 1 milimetru.

**DATE DESPRE IMOBILUL NR. 4725**

Oficiul de Cadastru și Publicitate Imobiliară MARAMURES
Biroul de Cadastru și Publicitate Imobiliară Dragomiresti

A. Partea I. Descrierea imobilului

TEREN Extravilan

Adresa: Jud. Maramures, Locul numit "Dealul Potrii"

Nr. Crt	Nr cadastral Nr. topografic	Suprafața* (mp)	Observații / Referințe
A1	52984	5.190	Sector cadastral:60 Teren neimprejmuit; parte din nr. topografic 3850

B. Partea II. Proprietari și acte

Inscrieri privitoare la dreptul de proprietate și alte drepturi reale		Referințe
4725 / 03/08/2024		
Act Normativ nr. Legea nr. 7, din 13/03/1996 emis de Parlamentul României;		
B1	Intabulare, drept de PROPRIETATE, dobandit prin Lege, cota actuala 1/1 1) NEIDENTIFICAT NEIDENTIFICAT	A1
Act Administrativ nr. Adeverință nr. 3229, din 30/07/2024 emis de Primăria Comunei Strâmtura;		
B2	Se notează posesia faptică în favoarea lui 1) ORGHICI GRIGORE	A1

C. Partea III. SARCINI .

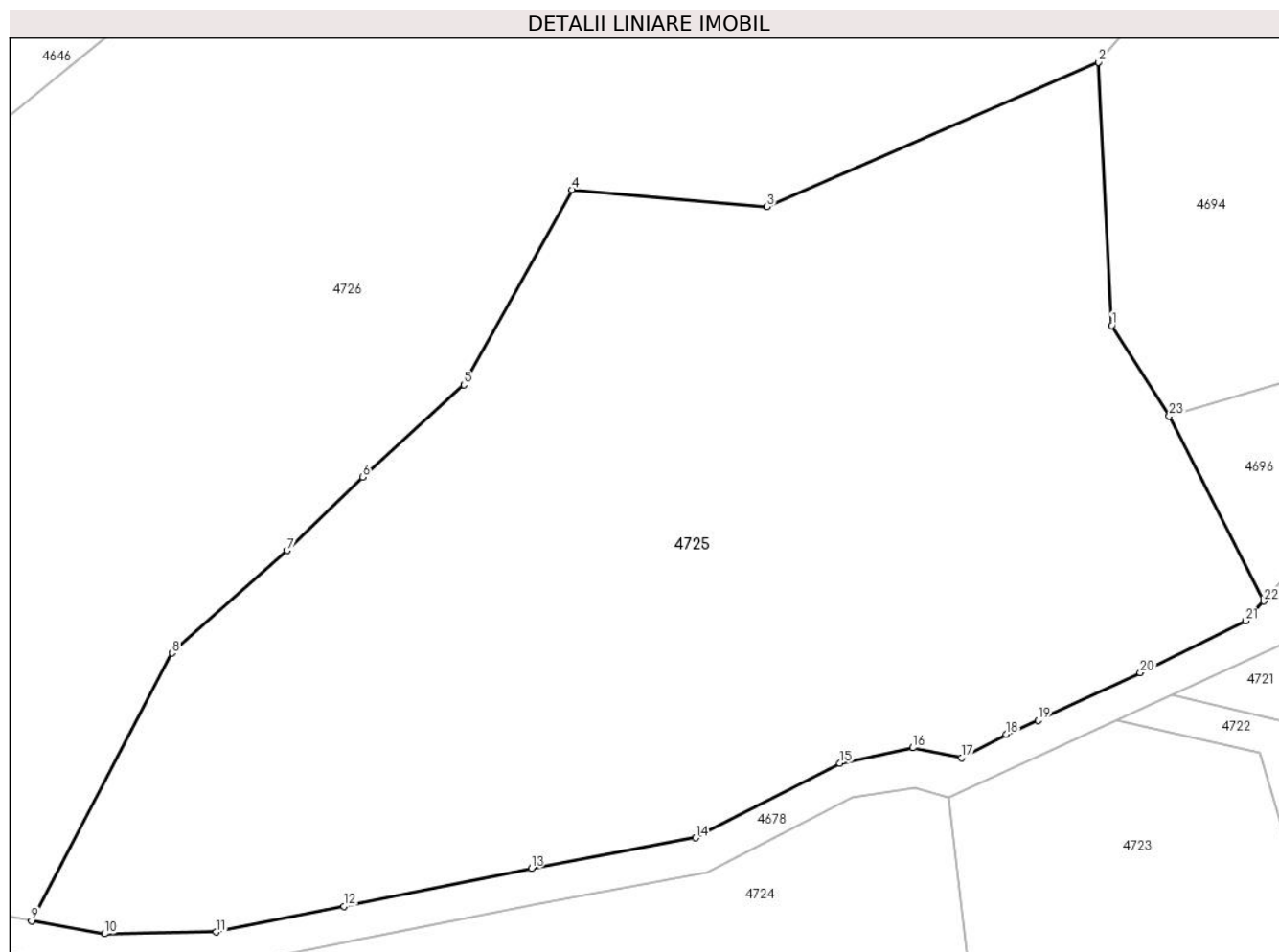
Inscrieri privind dezmembramintele dreptului de proprietate, drepturi reale de garanție și sarcini	Referințe
NU SUNT	

Anexa Nr. 1 La Partea I

Teren

Nr cadastral	Suprafața (mp)*	Observații / Referințe
52984	5.190	parte din nr. topografic 3850

* Suprafața este determinată în planul de proiecție Stereo 70.



Date referitoare la teren

Crt	Categorie folosință	Intravilan	Suprafața (mp)	Tarla	Parcelă	Nr. topo	Observații / Referințe
1	faneata	NU	2.598	-	-	-	
2	faneata	NU	2.592	-	-	-	împădurită

Lungime Segmente

1) Valorile lungimilor segmentelor sunt obținute din proiecție în plan.

Punct început	X / Y	Punct sfârșit	X / Y	Lungime segment (** (m)
1	434.649,341 693.333,878	2	434.648,056 693.359,174	25.329
3	434.616,181 693.345,303	4	434.597,419 693.346,906	18.83
5	434.587,01 693.328,161	6	434.577,285 693.319,297	13.158
7	434.570,02 693.312,254	8	434.558,981 693.302,375	14.814

Punct început	X / Y	Punct sfârșit	X / Y	Lungime segment (** (m)
2	434.648,056 693.359,174	3	434.616,181 693.345,303	34.762
4	434.597,419 693.346,906	5	434.587,01 693.328,161	21.441
6	434.577,285 693.319,297	7	434.570,02 693.312,254	10.119
8	434.558,981 693.302,375	9	434.545,446 693.276,659	29.06

Punct început	X / Y	Punct sfârșit	X / Y	Lungime segment (** (m)
9	434.545,446 693.276,659	10	434.552,478 693.275,401	7.144
11	434.563,196 693.275,583	12	434.575,478 693.278,04	12.525
13	434.593,531 693.281,711	14	434.609,309 693.284,62	16.044
15	434.623,181 693.291,778	16	434.630,209 693.293,27	7.185
17	434.634,894 693.292,312	18	434.639,192 693.294,571	4.856
19	434.642,238 693.295,912	20	434.652,084 693.300,491	10.859
21	434.662,217 693.305,472	22	434.663,955 693.307,367	2.571
23	434.654,86 693.325,144	1	434.649,341 693.333,878	10.332

Punct început	X / Y	Punct sfârșit	X / Y	Lungime segment (** (m)
10	434.552,478 693.275,401	11	434.563,196 693.275,583	10.72
12	434.575,478 693.278,04	13	434.593,531 693.281,711	18.422
14	434.609,309 693.284,62	15	434.623,181 693.291,778	15.61
16	434.630,209 693.293,27	17	434.634,894 693.292,312	4.782
18	434.639,192 693.294,571	19	434.642,238 693.295,912	3.328
20	434.652,084 693.300,491	21	434.662,217 693.305,472	11.291
22	434.663,955 693.307,367	23	434.654,86 693.325,144	19.968

** Lungimile segmentelor sunt determinate în planul de proiecție Stereo 70 și sunt rotunjite la 1 milimetru.

*** Distanța dintre puncte este formată din segmente cumulate ce sunt mai mici decât valoarea 1 milimetru.

**DATE DESPRE IMOBILUL NR. 4726**

Oficiul de Cadastru și Publicitate Imobiliară MARAMURES
Biroul de Cadastru și Publicitate Imobiliară Dragomiresti

A. Partea I. Descrierea imobilului

TEREN Extravilan

Adresa: Jud. Maramures, Locul numit "Dealul Potrii"

Nr. Crt	Nr cadastral Nr. topografic	Suprafața* (mp)	Observații / Referințe
A1	52984	15.791	Sector cadastral:60 Teren neimprejmuit; parte din nr. topografic 3850

B. Partea II. Proprietari și acte

Inscrieri privitoare la dreptul de proprietate și alte drepturi reale		Referințe
4726 / 03/08/2024		
Act Normativ nr. Legea nr. 7, din 13/03/1996 emis de Parlamentul României;		
B1	Intabulare, drept de PROPRIETATE, dobandit prin Lege, cota actuala 1/1 1) NEIDENTIFICAT NEIDENTIFICAT	A1
Act Administrativ nr. Adeverință nr. 3230, din 30/07/2024 emis de Primăria Comunei Strâmtura;		
B2	Se notează posesia faptică în favoarea lui 1) ORZA ADRIAN	A1

C. Partea III. SARCINI .

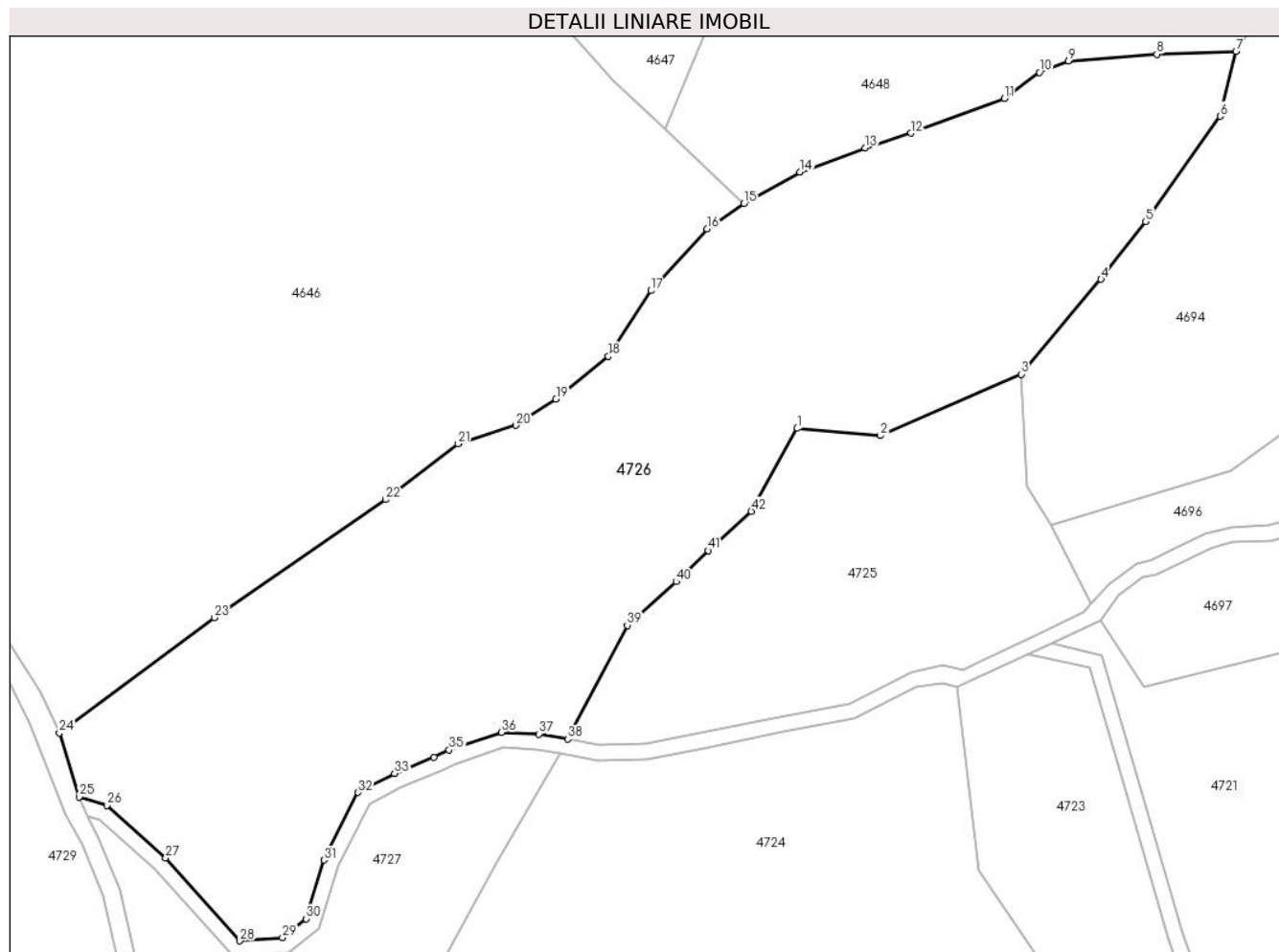
Inscrieri privind dezmembramintele dreptului de proprietate, drepturi reale de garanție și sarcini	Referințe
NU SUNT	

Anexa Nr. 1 La Partea I

Teren

Nr cadastral	Suprafața (mp)*	Observații / Referințe
52984	15.791	parte din nr. topografic 3850

* Suprafața este determinată în planul de proiecție Stereo 70.



Date referitoare la teren

Crt	Categorie folosință	Intravilan	Suprafața (mp)	Tarla	Parcelă	Nr. topo	Observații / Referințe
1	faneata	NU	6.062	-	-	-	
2	faneata	NU	9.729	-	-	-	Împădurită

Lungime Segmente

1) Valorile lungimilor segmentelor sunt obținute din proiecție în plan.

Punct început	X / Y	Punct sfârșit	X / Y	Lungime segment	Punct început	X / Y	Punct sfârșit	X / Y	Lungime segment	Punct început	X / Y	Punct sfârșit	X / Y	Lungime segment
1	434.597,419 693.346,906	2	434.616,181 693.345,303	18.83	2	434.616,181 693.345,303	3	434.648,056 693.359,174	34.76 2	3	434.648,056 693.359,174	4	434.666,152 693.380,638	28.07 4
4	434.666,152 693.380,638	5	434.676,223 693.393,716	16.50 6	5	434.676,223 693.393,716	6	434.693,093 693.417,512	29.16 9	6	434.693,093 693.417,512	7	434.696,703 693.432,175	15.10 1
7	434.696,703 693.432,175	8	434.678,816 693.431,514	17.89 9	8	434.678,816 693.431,514	9	434.658,794 693.430,018	20.07 8	9	434.658,794 693.430,018	10	434.652,245 693.427,401	7.053
10	434.652,245 693.427,401	11	434.644,293 693.421,511	9.896	11	434.644,293 693.421,511	12	434.623,213 693.413,679	22.48 8	12	434.623,213 693.413,679	13	434.612,805 693.410,319	10.93 7
13	434.612,805 693.410,319	14	434.597,991 693.404,856	15.78 9	14	434.597,991 693.404,856	15	434.585,385 693.397,797	14.44 8	15	434.585,385 693.397,797	16	434.577,016 693.392,024	10.16 7

Punct început	X / Y	Punct sfârșit	X / Y	Lungime segment	Punct început	X / Y	Punct sfârșit	X / Y	Lungime segment	Punct început	X / Y	Punct sfârșit	X / Y	Lungime segment
16	434.577,016 693.392,024	17	434.564,347 693.378,048	18.864	17	434.564,347 693.378,048	18	434.554,695 693.363,205	17.705	18	434.554,695 693.363,205	19	434.542,822 693.353,571	15.29
19	434.542,822 693.353,571	20	434.533,805 693.347,595	10.818	20	434.533,805 693.347,595	21	434.520,682 693.343,403	13.776	21	434.520,682 693.343,403	22	434.504,306 693.330,802	20.663
22	434.504,306 693.330,802	23	434.465,51 693.304,132	47.079	23	434.465,51 693.304,132	24	434.430,471 693.278,089	43.657	24	434.430,471 693.278,089	25	434.434,925 693.263,6	15.158
25	434.434,925 693.263,6	26	434.441,219 693.261,695	6.576	26	434.441,219 693.261,695	27	434.454,557 693.249,808	17.866	27	434.454,557 693.249,808	28	434.471,317 693.231,051	25.154
28	434.471,317 693.231,051	29	434.480,958 693.231,794	9.67	29	434.480,958 693.231,794	30	434.486,35 693.236,046	6.867	30	434.486,35 693.236,046	31	434.490,364 693.249,312	13.86
31	434.490,364 693.249,312	32	434.498,038 693.264,61	17.115	32	434.498,038 693.264,61	33	434.506,311 693.268,94	9.338	33	434.506,311 693.268,94	34	434.515,162 693.272,642	9.594
34	434.515,162 693.272,642	35	434.518,666 693.274,208	3.838	35	434.518,666 693.274,208	36	434.530,48 693.278,204	12.472	36	434.530,48 693.278,204	37	434.539,011 693.277,81	8.54
37	434.539,011 693.277,81	38	434.545,446 693.276,659	6.537	38	434.545,446 693.276,659	39	434.558,981 693.302,375	29.06	39	434.558,981 693.302,375	40	434.570,02 693.312,254	14.814
40	434.570,02 693.312,254	41	434.577,285 693.319,297	10.119	41	434.577,285 693.319,297	42	434.587,01 693.328,161	13.158	42	434.587,01 693.328,161	1	434.597,419 693.346,906	21.441

** Lungimile segmentelor sunt determinate în planul de proiecție Stereo 70 și sunt rotunjite la 1 milimetru.

*** Distanța dintre puncte este formată din segmente cumulate ce sunt mai mici decât valoarea 1 milimetru.

**DATE DESPRE IMOBILUL NR. 4727**

Oficiul de Cadastru și Publicitate Imobiliară MARAMURES
Biroul de Cadastru și Publicitate Imobiliară Dragomiresti

A. Partea I. Descrierea imobilului

TEREN Extravilan

Adresa: Jud. Maramures, Locul numit "Dealul Potrii"

Nr. Crt	Nr cadastral Nr. topografic	Suprafața* (mp)	Observații / Referințe
A1	52984	4.324	Sector cadastral:60 Teren neimprejmuit; parte din nr. topografic 3850

B. Partea II. Proprietari și acte

Inscrieri privitoare la dreptul de proprietate și alte drepturi reale		Referințe
4727 / 03/08/2024		
Act Normativ nr. Legea nr. 7, din 13/03/1996 emis de Parlamentul României;		
B1	Intabulare, drept de PROPRIETATE, dobandit prin Lege, cota actuala 1/1 1) NEIDENTIFICAT NEIDENTIFICAT	A1
Act Administrativ nr. Adeverință nr. 3231, din 30/07/2024 emis de Primăria Comunei Strâmtura;		
B2	Se notează posesia faptică în favoarea lui 1) ORZA ADRIAN	A1

C. Partea III. SARCINI .

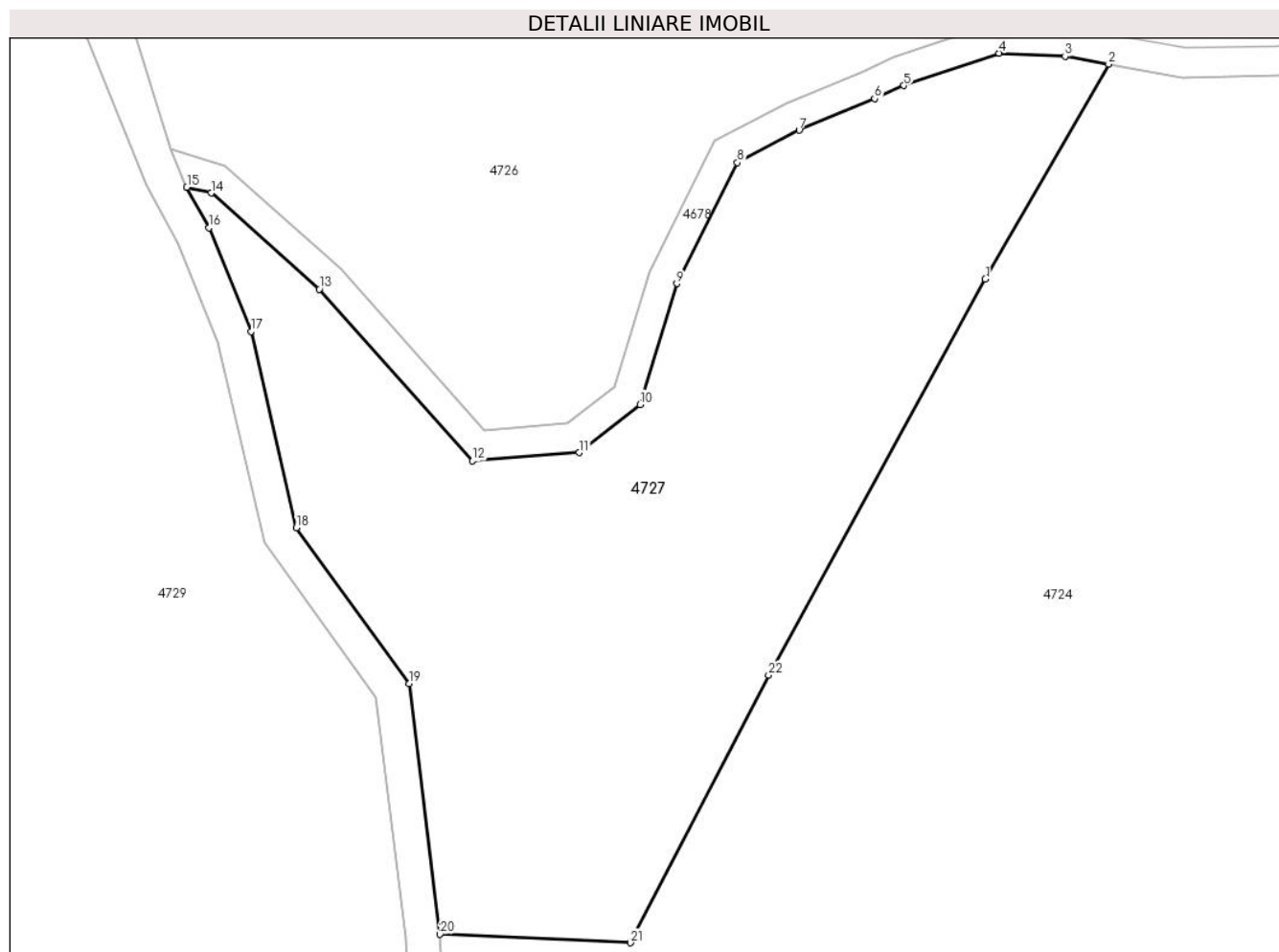
Inscrieri privind dezmembramintele dreptului de proprietate, drepturi reale de garanție și sarcini	Referințe
NU SUNT	

Anexa Nr. 1 La Partea I

Teren

Nr cadastral	Suprafața (mp)*	Observații / Referințe
52984	4.324	parte din nr. topografic 3850

* Suprafața este determinată în planul de proiecție Stereo 70.



Date referitoare la teren

Crt	Categorie folosință	Intravilan	Suprafața (mp)	Tarla	Parcelă	Nr. topo	Observații / Referințe
1	faneata	NU	4.324	-	-	-	Împădurită

Lungime Segmente

1) Valorile lungimilor segmentelor sunt obținute din proiecție în plan.

Punct început	X / Y	Punct sfârșit	X / Y	Lungime segment (** (m)
1	434.529,374 693.248,543	2	434.543,665 693.273,475	28.737
3	434.538,627 693.274,376	4	434.530,97 693.274,73	7.665
5	434.519,924 693.270,994	6	434.516,53 693.269,478	3.717
7	434.507,779 693.265,817	8	434.500,622 693.262,07	8.079
9	434.493,578 693.248,03	10	434.489,337 693.234,01	14.647

Punct început	X / Y	Punct sfârșit	X / Y	Lungime segment (** (m)
2	434.543,665 693.273,475	3	434.538,627 693.274,376	5.118
4	434.530,97 693.274,73	5	434.519,924 693.270,994	11.661
6	434.516,53 693.269,478	7	434.507,779 693.265,817	9.486
8	434.500,622 693.262,07	9	434.493,578 693.248,03	15.708
10	434.489,337 693.234,01	11	434.482,269 693.228,437	9.001

Punct început	X / Y	Punct sfârșit	X / Y	Lungime segment (** (m)
11	434.482,269 693.228,437	12	434.469,882 693.227,482	12.424
13	434.452,117 693.247,364	14	434.439,579 693.258,539	16.795
15	434.436,759 693.259,2	16	434.439,325 693.254,487	5.366
17	434.444,227 693.242,489	18	434.449,463 693.219,741	23.343
19	434.462,573 693.201,658	20	434.466,113 693.172,629	29.244
21	434.488,207 693.171,636	22	434.504,228 693.202,669	34.924

Punct început	X / Y	Punct sfârșit	X / Y	Lungime segment (** (m)
12	434.469,882 693.227,482	13	434.452,117 693.247,364	26.663
14	434.439,579 693.258,539	15	434.436,759 693.259,2	2.896
16	434.439,325 693.254,487	17	434.444,227 693.242,489	12.961
18	434.449,463 693.219,741	19	434.462,573 693.201,658	22.335
20	434.466,113 693.172,629	21	434.488,207 693.171,636	22.116
22	434.504,228 693.202,669	1	434.529,374 693.248,543	52.314

** Lungimile segmentelor sunt determinate în planul de proiecție Stereo 70 și sunt rotunjite la 1 milimetru.

*** Distanța dintre puncte este formată din segmente cumulate ce sunt mai mici decât valoarea 1 milimetru.

**DATE DESPRE IMOBILUL NR. 4728**

Oficiul de Cadastru și Publicitate Imobiliară MARAMURES
Biroul de Cadastru și Publicitate Imobiliară Dragomiresti

A. Partea I. Descrierea imobilului

TEREN Extravilan

Adresa: Jud. Maramures, Dosu Lesei-Obcina-Hotar Poienile Izei

Nr. Crt	Nr cadastral Nr. topografic	Suprafața* (mp)	Observații / Referințe
A1		15.670	Sector cadastral:60 Teren neimprejmuit; Imobil traversat de limita unităților administrativ teritoriale Strâmtura și Rozavlea.

B. Partea II. Proprietari și acte

Inscrieri privitoare la dreptul de proprietate și alte drepturi reale	Referințe
4728 / 03/08/2024	
Act Normativ nr. HGR. 934, din 29/08/2002 emis de Guvernul României (Anexa nr.62 privind inventarul bunurilor care aparțin domeniului public al comunei Stramtura poziția 1.3.7.1, HCL. NR. 23 din 05.07.2024, adeverința nr. 3574 din 13.07.2024 emisă de Primăria Comunei Strâmtura);	
B1	A1
Intabulare, drept de PROPRIETATE, dobandit prin Lege, cota actuala 1/1 1) COMUNA STRÂMTURA, CIF:3694780, Domeniu Public	

C. Partea III. SARCINI .

Inscrieri privind dezmembramintele dreptului de proprietate, drepturi reale de garanție și sarcini	Referințe
NU SUNT	

Anexa Nr. 1 La Partea I

Teren

Nr cadastral	Suprafața (mp)*	Observații / Referințe
	15.670	Imobil traversat de limita unităților administrativ teritoriale Strâmtura și Rozavlea.

* Suprafața este determinată în planul de proiecție Stereo 70.

DETALII LINIARE IMOBIL



Date referitoare la teren

Crt	Categorie folosință	Intravilan	Suprafața (mp)	Tarla	Parcelă	Nr. topo	Observații / Referințe
1	drum	NU	15.670	-	-	-	

Lungime Segmente

1) Valorile lungimilor segmentelor sunt obținute din proiecție în plan.

Punct început	X / Y	Punct sfârșit	X / Y	Lungime segment	Punct început	X / Y	Punct sfârșit	X / Y	Lungime segment	Punct început	X / Y	Punct sfârșit	X / Y	Lungime segment
1	434.324,716 694.299,471	2	434.329,456 694.290,878	9.814	2	434.329,456 694.290,878	3	434.334,539 694.278,708	13.189	3	434.334,539 694.278,708	4	434.338,449 694.264,372	14.86
4	434.338,449 694.264,372	5	434.342,59 694.246,766	18.086	5	434.342,59 694.246,766	6	434.343,444 694.238,255	8.554	6	434.343,444 694.238,255	7	434.344,047 694.229,72	8.556
7	434.344,047 694.229,72	8	434.344,673 694.220,278	9.463	8	434.344,673 694.220,278	9	434.345,583 694.199,931	20.367	9	434.345,583 694.199,931	10	434.349,164 694.180,858	19.406
10	434.349,164 694.180,858	11	434.350,311 694.169,459	11.457	11	434.350,311 694.169,459	12	434.349,668 694.145,428	24.04	12	434.349,668 694.145,428	13	434.348,395 694.131,947	13.541
13	434.348,395 694.131,947	14	434.342,457 694.112,568	20.268	14	434.342,457 694.112,568	15	434.339,035 694.099,528	13.482	15	434.339,035 694.099,528	16	434.337,568 694.083,26	16.334
16	434.337,568 694.083,26	17	434.337,875 694.064,787	18.476	17	434.337,875 694.064,787	18	434.337,952 694.038,446	26.341	18	434.337,952 694.038,446	19	434.339,955 694.017,184	21.356

Punct început	X / Y	Punct sfârșit	X / Y	Lungime segment	Punct început	X / Y	Punct sfârșit	X / Y	Lungime segment	Punct început	X / Y	Punct sfârșit	X / Y	Lungime segment
19	434.339,955 694.017,184	20	434.341,961 694.009,05	8.378	20	434.341,961 694.009,05	21	434.345,841 693.993,314	16.207	21	434.345,841 693.993,314	22	434.353,823 693.969,803	24.829
22	434.353,823 693.969,803	23	434.363,699 693.942,493	29.041	23	434.363,699 693.942,493	24	434.372,443 693.922,161	22.133	24	434.372,443 693.922,161	25	434.374,918 693.913,233	9.265
25	434.374,918 693.913,233	26	434.377,069 693.900,657	12.759	26	434.377,069 693.900,657	27	434.384,032 693.880,08	21.723	27	434.384,032 693.880,08	28	434.398,948 693.835,734	46.787
28	434.398,948 693.835,734	29	434.402,605 693.818,939	17.189	29	434.402,605 693.818,939	30	434.407,445 693.805,556	14.231	30	434.407,445 693.805,556	31	434.410,12 693.796,377	9.561
31	434.410,12 693.796,377	32	434.410,303 693.790,534	5.846	32	434.410,303 693.790,534	33	434.408,856 693.783,754	6.933	33	434.408,856 693.783,754	34	434.409,057 693.771,409	12.347
34	434.409,057 693.771,409	35	434.409,83 693.763,49	7.957	35	434.409,83 693.763,49	36	434.410,314 693.740,27	23.225	36	434.410,314 693.740,27	37	434.411,236 693.727,303	13.0
37	434.411,236 693.727,303	38	434.410,965 693.710,903	16.402	38	434.410,965 693.710,903	39	434.410,021 693.695,557	15.375	39	434.410,021 693.695,557	40	434.408,29 693.686,286	9.431
40	434.408,29 693.686,286	41	434.403,753 693.672,737	14.288	41	434.403,753 693.672,737	42	434.399,882 693.662,417	11.022	42	434.399,882 693.662,417	43	434.392,545 693.646,427	17.593
43	434.392,545 693.646,427	44	434.386,023 693.635,513	12.714	44	434.386,023 693.635,513	45	434.378,017 693.623,824	14.168	45	434.378,017 693.623,824	46	434.375,226 693.621,613	3.561
46	434.375,226 693.621,613	47	434.370,971 693.619,266	4.859	47	434.370,971 693.619,266	48	434.365,504 693.617,538	5.734	48	434.365,504 693.617,538	49	434.357,406 693.615,831	8.276
49	434.357,406 693.615,831	50	434.349,413 693.611,713	8.991	50	434.349,413 693.611,713	51	434.343,599 693.607,748	7.037	51	434.343,599 693.607,748	52	434.337,886 693.603,432	7.16
52	434.337,886 693.603,432	53	434.332,291 693.598,152	7.693	53	434.332,291 693.598,152	54	434.329,03 693.593,931	5.334	54	434.329,03 693.593,931	55	434.326,72 693.590,517	4.122
55	434.326,72 693.590,517	56	434.324,487 693.585,98	5.057	56	434.324,487 693.585,98	57	434.322,297 693.579,869	6.492	57	434.322,297 693.579,869	58	434.320,266 693.568,526	11.523
58	434.320,266 693.568,526	59	434.318,145 693.556,931	11.787	59	434.318,145 693.556,931	60	434.317,533 693.546,799	10.15	60	434.317,533 693.546,799	61	434.312,499 693.531,623	15.989
61	434.312,499 693.531,623	62	434.306,206 693.518,735	14.342	62	434.306,206 693.518,735	63	434.299,102 693.508,204	12.703	63	434.299,102 693.508,204	64	434.289,215 693.495,903	15.782
64	434.289,215 693.495,903	65	434.285,261 693.487,844	8.977	65	434.285,261 693.487,844	66	434.284,503 693.486,299	1.721	66	434.284,503 693.486,299	67	434.280,49 693.465,637	21.048
67	434.280,49 693.465,637	68	434.280,098 693.451,525	14.117	68	434.280,098 693.451,525	69	434.277,944 693.426,56	25.058	69	434.277,944 693.426,56	70	434.275,904 693.413,376	13.341
70	434.275,904 693.413,376	71	434.273,884 693.406,41	7.253	71	434.273,884 693.406,41	72	434.271,293 693.402,15	4.986	72	434.271,293 693.402,15	73	434.261,546 693.393,058	13.329
73	434.261,546 693.393,058	74	434.247,29 693.380,716	18.856	74	434.247,29 693.380,716	75	434.231,551 693.359,513	26.406	75	434.231,551 693.359,513	76	434.230,284 693.350,357	9.243
76	434.230,284 693.350,357	77	434.232,351 693.344,045	6.642	77	434.232,351 693.344,045	78	434.233,515 693.341,726	2.595	78	434.233,515 693.341,726	79	434.239,561 693.336,082	8.271
79	434.239,561 693.336,082	80	434.246,273 693.332,297	7.706	80	434.246,273 693.332,297	81	434.253,8 693.328,751	8.32	81	434.253,8 693.328,751	82	434.255,162 693.328,785	1.362
82	434.255,162 693.328,785	83	434.271,59 693.329,195	16.433	83	434.271,59 693.329,195	84	434.283,572 693.335,945	13.752	84	434.283,572 693.335,945	85	434.300,375 693.346,524	19.856
85	434.300,375 693.346,524	86	434.318,605 693.352,968	19.335	86	434.318,605 693.352,968	87	434.337,719 693.353,004	19.114	87	434.337,719 693.353,004	88	434.359,957 693.349,96	22.445
88	434.359,957 693.349,96	89	434.382,433 693.342,473	23.69	89	434.382,433 693.342,473	90	434.393,599 693.335,657	13.082	90	434.393,599 693.335,657	91	434.401,049 693.326,601	11.727
91	434.401,049 693.326,601	92	434.412,894 693.301,968	27.333	92	434.412,894 693.301,968	93	434.423,701 693.280,199	24.304	93	434.423,701 693.280,199	94	434.432,04 693.259,46	22.353
94	434.432,04 693.259,46	95	434.435,687 693.252,761	7.627	95	434.435,687 693.252,761	96	434.440,383 693.241,269	12.414	96	434.440,383 693.241,269	97	434.445,729 693.218,043	23.833
97	434.445,729 693.218,043	98	434.458,709 693.200,14	22.113	98	434.458,709 693.200,14	99	434.462,103 693.172,309	28.037	99	434.462,103 693.172,309	100	434.462,271 693.167,897	4.415
100	434.462,271 693.167,897	101	434.461,802 693.156,029	11.877	101	434.461,802 693.156,029	102	434.462,949 693.143,584	12.498	102	434.462,949 693.143,584	103	434.476,586 693.106,451	39.558
103	434.476,586 693.106,451	104	434.482,921 693.085,352	22.03	104	434.482,921 693.085,352	105	434.484,39 693.069,928	15.494	105	434.484,39 693.069,928	106	434.482,765 693.046,899	23.086
106	434.482,765 693.046,899	107	434.483,445 693.034,047	12.87	107	434.483,445 693.034,047	108	434.486,461 693.029,698	5.292	108	434.486,461 693.029,698	109	434.492,346 693.008,831	21.681
109	434.492,346 693.008,831	110	434.498,049 692.991,769	17.99	110	434.498,049 692.991,769	111	434.500,722 692.972,266	19.685	111	434.500,722 692.972,266	112	434.498,979 692.957,442	14.926
112	434.498,979 692.957,442	113	434.501,672 692.942,549	15.135	113	434.501,672 692.942,549	114	434.507,74 692.920,52	22.849	114	434.507,74 692.920,52	115	434.511,545 692.907,94	13.143
115	434.511,545 692.907,94	116	434.511,355 692.889,539	18.402	116	434.511,355 692.889,539	117	434.511,98 692.876,524	13.03	117	434.511,98 692.876,524	118	434.519,714 692.865,335	13.602

Punct început	X / Y	Punct sfârșit	X / Y	Lungime segment	Punct început	X / Y	Punct sfârșit	X / Y	Lungime segment	Punct început	X / Y	Punct sfârșit	X / Y	Lungime segment
415	434.309,862 693.517,179	416	434.312,978 693.521,888	5.647	416	434.312,978 693.521,888	417	434.316,877 693.530,158	9.143	417	434.316,877 693.530,158	418	434.322,404 693.546,23	16.996
418	434.322,404 693.546,23	419	434.324,893 693.568,321	22.231	419	434.324,893 693.568,321	420	434.326,602 693.578,849	10.666	420	434.326,602 693.578,849	421	434.330,562 693.588,281	10.23
421	434.330,562 693.588,281	422	434.335,283 693.595,39	8.534	422	434.335,283 693.595,39	423	434.346,741 693.604,391	14.571	423	434.346,741 693.604,391	424	434.354,294 693.609,505	9.121
424	434.354,294 693.609,505	425	434.358,828 693.612,023	5.186	425	434.358,828 693.612,023	426	434.363,906 693.613,093	5.19	426	434.363,906 693.613,093	427	434.366,246 693.613,586	2.391
427	434.366,246 693.613,586	428	434.373,14 693.614,722	6.987	428	434.373,14 693.614,722	429	434.378,131 693.617,545	5.734	429	434.378,131 693.617,545	430	434.381,383 693.620,796	4.598
430	434.381,383 693.620,796	431	434.390,127 693.633,003	15.016	431	434.390,127 693.633,003	432	434.397,234 693.644,589	13.592	432	434.397,234 693.644,589	433	434.404,607 693.661,509	18.457
433	434.404,607 693.661,509	434	434.412,495 693.683,968	23.804	434	434.412,495 693.683,968	435	434.414,698 693.694,666	10.922	435	434.414,698 693.694,666	436	434.416,426 693.710,903	16.329
436	434.416,426 693.710,903	437	434.416,522 693.722,943	12.04	437	434.416,522 693.722,943	438	434.415,357 693.740,141	17.237	438	434.415,357 693.740,141	439	434.415,179 693.742,776	2.641
439	434.415,179 693.742,776	440	434.413,838 693.763,814	21.081	440	434.413,838 693.763,814	441	434.413,073 693.771,637	7.86	441	434.413,073 693.771,637	442	434.412,882 693.783,362	11.727
442	434.412,882 693.783,362	443	434.414,337 693.790,172	6.964	443	434.414,337 693.790,172	444	434.415,283 693.795,721	5.629	444	434.415,283 693.795,721	445	434.414,03 693.800,47	4.912
445	434.414,03 693.800,47	446	434.407,345 693.818,395	19.131	446	434.407,345 693.818,395	447	434.397,056 693.854,661	37.697	447	434.397,056 693.854,661	448	434.391,832 693.870,867	17.027
448	434.391,832 693.870,867	449	434.386,798 693.883,689	13.775	449	434.386,798 693.883,689	450	434.381,627 693.898,259	15.46	450	434.381,627 693.898,259	451	434.378,852 693.914,091	16.073
451	434.378,852 693.914,091	452	434.376,243 693.923,499	9.763	452	434.376,243 693.923,499	453	434.367,439 693.943,971	22.285	453	434.367,439 693.943,971	454	434.361,233 693.961,134	18.251
454	434.361,233 693.961,134	455	434.357,617 693.971,133	10.633	455	434.357,617 693.971,133	456	434.349,703 693.994,444	24.618	456	434.349,703 693.994,444	457	434.345,945 694.009,683	15.696
457	434.345,945 694.009,683	458	434.343,929 694.017,858	8.42	458	434.343,929 694.017,858	459	434.341,972 694.038,64	20.874	459	434.341,972 694.038,64	460	434.341,895 694.064,827	26.187
460	434.341,895 694.064,827	461	434.341,592 694.083,112	18.288	461	434.341,592 694.083,112	462	434.343,009 694.098,834	15.786	462	434.343,009 694.098,834	463	434.343,229 694.099,675	0.869
463	434.343,229 694.099,675	464	434.346,324 694.111,329	12.058	464	434.346,324 694.111,329	465	434.352,437 694.131,141	20.734	465	434.352,437 694.131,141	466	434.353,762 694.145,18	14.101
466	434.353,762 694.145,18	467	434.354,417 694.169,611	24.44	467	434.354,417 694.169,611	468	434.353,226 694.181,442	11.891	468	434.353,226 694.181,442	469	434.349,665 694.200,403	19.292
469	434.349,665 694.200,403	470	434.348,767 694.220,514	20.131	470	434.348,767 694.220,514	471	434.347,606 694.236,383	15.911	471	434.347,606 694.236,383	472	434.347,45 694.238,597	2.219
472	434.347,45 694.238,597	473	434.346,564 694.247,43	8.877	473	434.346,564 694.247,43	474	434.342,345 694.265,362	18.422	474	434.342,345 694.265,362	475	434.338,349 694.280,016	15.189
475	434.338,349 694.280,016	476	434.333,082 694.292,628	13.668	476	434.333,082 694.292,628	477	434.328,176 694.301,519	10.155	477	434.328,176 694.301,519	478	434.323,753 694.308,5	8.264
478	434.323,753 694.308,5	479	434.314,146 694.323,737	18.013	479	434.314,146 694.323,737	480	434.310,545 694.334,16	11.028	480	434.310,545 694.334,16	481	434.310,013 694.346,273	12.125
481	434.310,013 694.346,273	482	434.313,383 694.363,02	17.083	482	434.313,383 694.363,02	483	434.315,21 694.377,702	14.795	483	434.315,21 694.377,702	484	434.317,424 694.390,881	13.364
484	434.317,424 694.390,881	485	434.322,113 694.407,93	17.682	485	434.322,113 694.407,93	486	434.324,728 694.414,378	6.958	486	434.324,728 694.414,378	487	434.320,422 694.416,124	4.647
487	434.320,422 694.416,124	488	434.318,199 694.419,154	7.316	488	434.318,199 694.419,154	489	434.313,517 694.392,367	17.428	489	434.313,517 694.392,367	490	434.311,152 694.378,296	14.268
490	434.311,152 694.378,296	491	434.309,333 694.363,678	14.731	491	434.309,333 694.363,678	492	434.305,895 694.346,593	17.427	492	434.305,895 694.346,593	493	434.306,475 694.333,384	13.222
493	434.306,475 694.333,384	494	434.310,426 694.321,947	12.1	494	434.310,426 694.321,947	495	434.324,1 694.300,52	25.418	495	434.324,1 694.300,52	1	434.324,716 694.299,471	1.216

** Lungimile segmentelor sunt determinate în planul de proiecție Stereo 70 și sunt rotunjite la 1 milimetru.

*** Distanța dintre puncte este formată din segmente cumulate ce sunt mai mici decât valoarea 1 milimetru.

**DATE DESPRE IMOBILUL NR. 4729**

Oficiul de Cadastru și Publicitate Imobiliară MARAMURES
Biroul de Cadastru și Publicitate Imobiliară Dragomiresti

A. Partea I. Descrierea imobilului

TEREN Extravilan

Adresa: Jud. Maramures, Locul numit "Fundu Lesei"

Nr. Crt	Nr cadastral Nr. topografic	Suprafața* (mp)	Observații / Referințe
A1	51932	22.677	Sector cadastral:60 Teren neimprejmuit; parte din nr. topografic 3348

B. Partea II. Proprietari și acte

Inscrieri privitoare la dreptul de proprietate și alte drepturi reale		Referințe
4729 / 03/08/2024		
Act Normativ nr. Legea nr. 7, din 13/03/1996 emis de Parlamentul României;		
B1	Intabulare, drept de PROPRIETATE, dobandit prin Lege, cota actuala 1/1 1) NEIDENTIFICAT NEIDENTIFICAT	A1
Act Administrativ nr. Adeverință nr. 3232, din 30/07/2024 emis de Primăria Comunei Strâmtura;		
B2	Se notează posesia faptică în favoarea lui 1) ORGHICI VASILE	A1

C. Partea III. SARCINI .

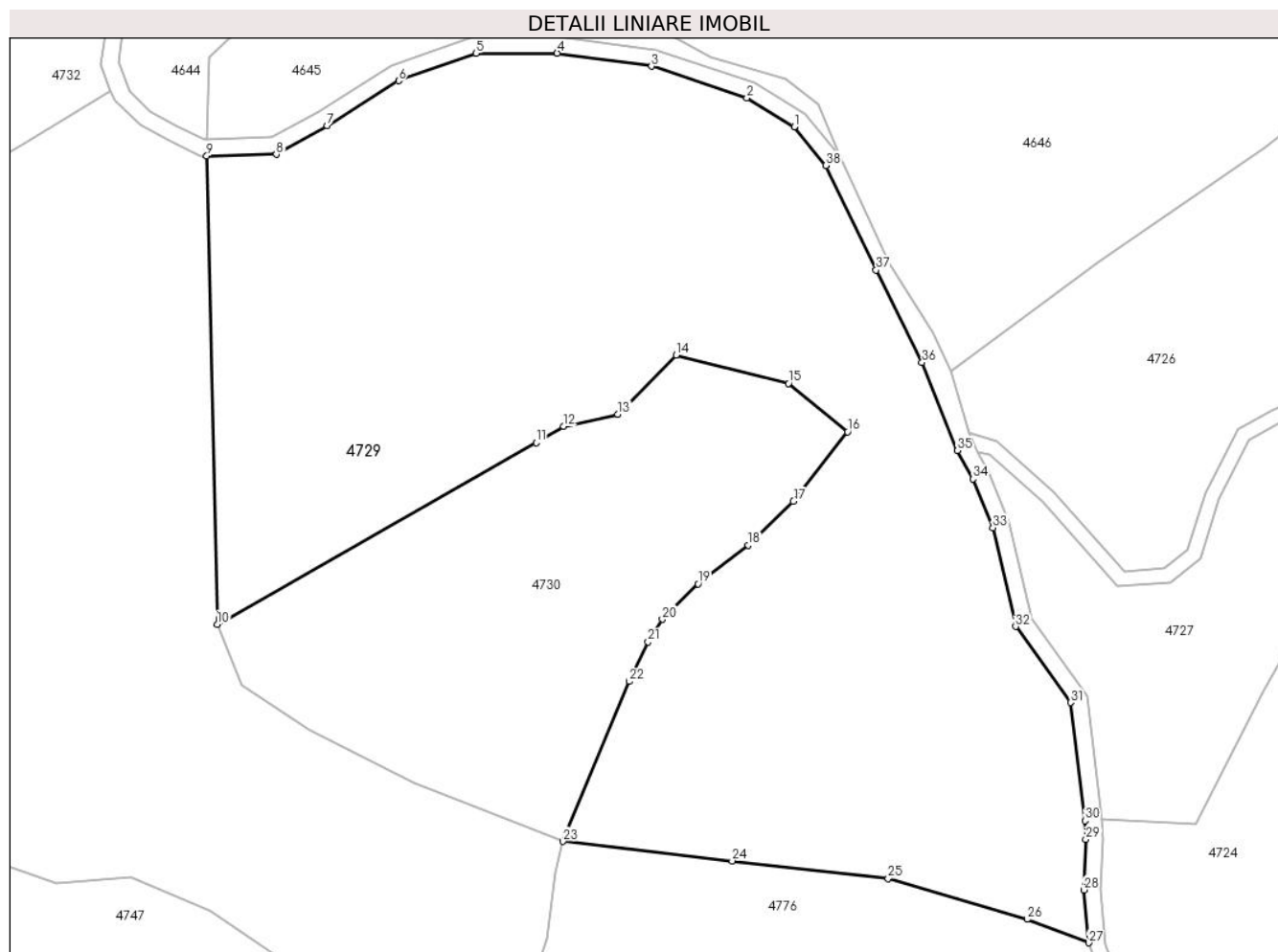
Inscrieri privind dezmembramintele dreptului de proprietate, drepturi reale de garanție și sarcini	Referințe
NU SUNT	

Anexa Nr. 1 La Partea I

Teren

Nr cadastral	Suprafața (mp)*	Observații / Referințe
51932	22.677	parte din nr. topografic 3348

* Suprafața este determinată în planul de proiecție Stereo 70.



Date referitoare la teren

Crt	Categorie folosință	Intravilan	Suprafața (mp)	Tarla	Parcelă	Nr. topo	Observații / Referințe
1	faneata	NU	16.918	-	-	-	
2	livada	NU	3.127	-	-	-	
3	faneata	NU	2.632	-	-	-	Împădurită

Lungime Segmente

1) Valorile lungimilor segmentelor sunt obținute din proiecție în plan.

Punct început	X / Y	Punct sfârșit	X / Y	Lungime segment (** (m)
1	434.393,599 693.335,657	2	434.382,433 693.342,473	13.082
3	434.359,957 693.349,96	4	434.337,719 693.353,004	22.445
5	434.318,605 693.352,968	6	434.300,375 693.346,524	19.335
7	434.283,572 693.335,945	8	434.271,59 693.329,195	13.752

Punct început	X / Y	Punct sfârșit	X / Y	Lungime segment (** (m)
2	434.382,433 693.342,473	3	434.359,957 693.349,96	23.69
4	434.337,719 693.353,004	5	434.318,605 693.352,968	19.114
6	434.300,375 693.346,524	7	434.283,572 693.335,945	19.856
8	434.271,59 693.329,195	9	434.255,162 693.328,785	16.433

Punct început	X / Y	Punct sfârșit	X / Y	Lungime segment (** (m)
9	434.255,162 693.328,785	10	434.257,648 693.218,549	110.264
11	434.332,782 693.261,33	12	434.339,278 693.265,147	7.534
13	434.352,037 693.268,029	14	434.365,756 693.281,969	19.558
15	434.392,261 693.275,286	16	434.406,12 693.263,88	17.949
17	434.393,425 693.247,493	18	434.382,775 693.237,159	14.84
19	434.370,95 693.228,076	20	434.362,521 693.219,731	11.861
21	434.359,148 693.214,4	22	434.354,734 693.205,101	10.293
23	434.339,083 693.167,462	24	434.378,959 693.162,85	40.142
25	434.415,733 693.158,717	26	434.448,436 693.149,11	34.085
27	434.462,949 693.143,584	28	434.461,802 693.156,029	12.498
29	434.462,271 693.167,897	30	434.462,103 693.172,309	4.415
31	434.458,709 693.200,14	32	434.445,729 693.218,043	22.113
33	434.440,383 693.241,269	34	434.435,687 693.252,761	12.414
35	434.432,04 693.259,46	36	434.423,701 693.280,199	22.353
37	434.412,894 693.301,968	38	434.401,049 693.326,601	27.333

Punct început	X / Y	Punct sfârșit	X / Y	Lungime segment (** (m)
10	434.257,648 693.218,549	11	434.332,782 693.261,33	86.46
12	434.339,278 693.265,147	13	434.352,037 693.268,029	13.08
14	434.365,756 693.281,969	15	434.392,261 693.275,286	27.335
16	434.406,12 693.263,88	17	434.393,425 693.247,493	20.729
18	434.382,775 693.237,159	19	434.370,95 693.228,076	14.911
20	434.362,521 693.219,731	21	434.359,148 693.214,4	6.308
22	434.354,734 693.205,101	23	434.339,083 693.167,462	40.763
24	434.378,959 693.162,85	25	434.415,733 693.158,717	37.006
26	434.448,436 693.149,11	27	434.462,949 693.143,584	15.529
28	434.461,802 693.156,029	29	434.462,271 693.167,897	11.877
30	434.462,103 693.172,309	31	434.458,709 693.200,14	28.037
32	434.445,729 693.218,043	33	434.440,383 693.241,269	23.833
34	434.435,687 693.252,761	35	434.432,04 693.259,46	7.627
36	434.423,701 693.280,199	37	434.412,894 693.301,968	24.304
38	434.401,049 693.326,601	1	434.393,599 693.335,657	11.727

** Lungimile segmentelor sunt determinate în planul de proiecție Stereo 70 și sunt rotunjite la 1 milimetru.

*** Distanța dintre puncte este formată din segmente cumulate ce sunt mai mici decât valoarea 1 milimetru.

**DATE DESPRE IMOBILUL NR. 4730**

Oficiul de Cadastru și Publicitate Imobiliară MARAMURES
Biroul de Cadastru și Publicitate Imobiliară Dragomiresti

A. Partea I. Descrierea imobilului

TEREN Extravilan

Adresa: Jud. Maramures, Locul numit "Fundu Lesei"

Nr. Crt	Nr cadastral Nr. topografic	Suprafața* (mp)	Observații / Referințe
A1	51932	7.872	Sector cadastral:60 Teren neimprejmuit; parte din nr. topografic 3348

B. Partea II. Proprietari și acte

Inscrieri privitoare la dreptul de proprietate și alte drepturi reale		Referințe
4730 / 03/08/2024		
Act Normativ nr. Legea nr. 7, din 13/03/1996 emis de Parlamentul României;		
B1	Intabulare, drept de PROPRIETATE, dobandit prin Lege, cota actuala 1/1 1) NEIDENTIFICAT NEIDENTIFICAT	A1
Act Administrativ nr. Adeverință nr. 3233, din 30/07/2024 emis de Primăria Comunei Strâmtura;		
B2	Se notează posesia faptică în favoarea lui 1) ORGHICI ION	A1

C. Partea III. SARCINI .

Inscrieri privind dezmembramintele dreptului de proprietate, drepturi reale de garanție și sarcini	Referințe
NU SUNT	

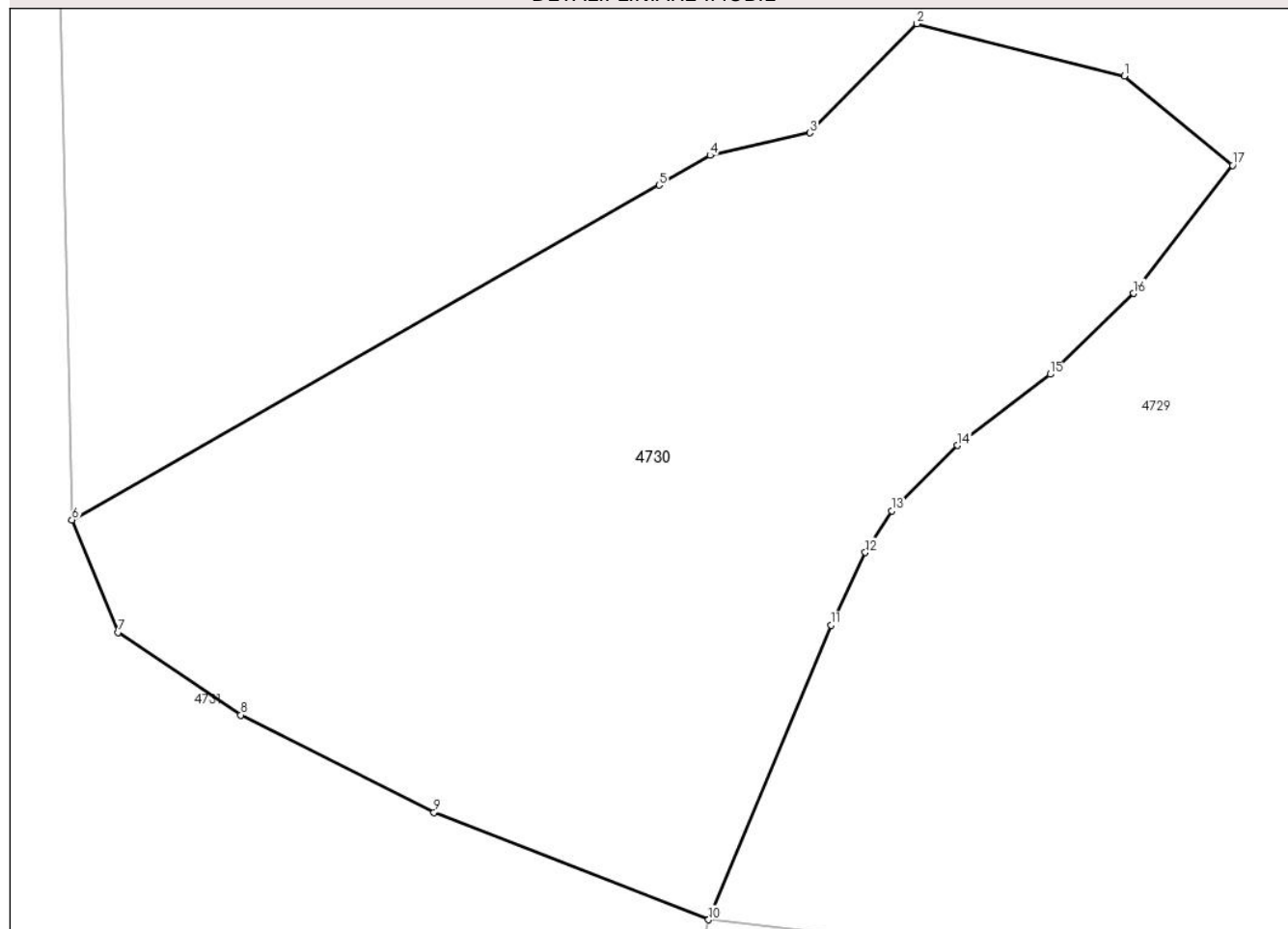
Anexa Nr. 1 La Partea I

Teren

Nr cadastral	Suprafața (mp)*	Observații / Referințe
51932	7.872	parte din nr. topografic 3348

* Suprafața este determinată în planul de proiecție Stereo 70.

DETALII LINIARE IMOBIL



Date referitoare la teren

Crt	Categorie folosință	Intra vilan	Suprafața (mp)	Tarla	Parcelă	Nr. topo	Observații / Referințe
1	faneata	NU	7.872	-	-	-	

Lungime Segmente

1) Valorile lungimilor segmentelor sunt obținute din proiecție în plan.

Punct început	X / Y	Punct sfârșit	X / Y	Lungime segment (** (m)
1	434.392,261 693.275,286	2	434.365,756 693.281,969	27.335
2	434.365,756 693.281,969	3	434.352,037 693.268,029	19.558
3	434.352,037 693.268,029	4	434.339,278 693.265,147	13.08
4	434.339,278 693.265,147	5	434.332,782 693.261,33	7.534
5	434.332,782 693.261,33	6	434.257,648 693.218,549	86.46

Punct început	X / Y	Punct sfârșit	X / Y	Lungime segment (** (m)
6	434.257,648 693.218,549	7	434.263,537 693.204,191	15.519
7	434.263,537 693.204,191	8	434.279,246 693.193,626	18.931
8	434.279,246 693.193,626	9	434.303,959 693.181,161	27.679
9	434.303,959 693.181,161	10	434.339,083 693.167,462	37.701
10	434.339,083 693.167,462	11	434.354,734 693.205,101	40.763
11	434.354,734 693.205,101	12	434.359,148 693.214,4	10.293
12	434.359,148 693.214,4	13	434.362,521 693.219,731	6.308
13	434.362,521 693.219,731	14	434.370,95 693.228,076	11.861
14	434.370,95 693.228,076	15	434.382,775 693.237,159	14.911
15	434.382,775 693.237,159	16	434.393,425 693.247,493	14.84
16	434.393,425 693.247,493	17	434.406,12 693.263,88	20.729
17	434.406,12 693.263,88	1	434.392,261 693.275,286	17.949

** Lungimile segmentelor sunt determinate în planul de proiecție Stereo 70 și sunt rotunjite la 1 milimetru.

*** Distanța dintre puncte este formată din segmente cumulate ce sunt mai mici decât valoarea 1 milimetru.

**DATE DESPRE IMOBILUL NR. 4731**

Oficiul de Cadastru și Publicitate Imobiliară MARAMURES
Biroul de Cadastru și Publicitate Imobiliară Dragomiresti

A. Partea I. Descrierea imobilului

TEREN Extravilan

Adresa: Jud. Maramures, Locul numit "Fundu Lesei"

Nr. Crt	Nr cadastral Nr. topografic	Suprafața* (mp)	Observații / Referințe
A1	51932	21.710	Sector cadastral:60 Teren neimprejmuit; parte din nr. topografic 3348

B. Partea II. Proprietari și acte

Inscrieri privitoare la dreptul de proprietate și alte drepturi reale		Referințe
4731 / 03/08/2024		
Act Normativ nr. Legea nr. 7, din 13/03/1996 emis de Parlamentul României;		
B1	Intabulare, drept de PROPRIETATE, dobandit prin Lege, cota actuala 1/1 1) NEIDENTIFICAT NEIDENTIFICAT	A1
Act Administrativ nr. Adeverință nr. 3234, din 30/07/2024 emis de Primăria Comunei Strâmtura;		
B2	Se notează posesia faptică în favoarea lui 1) GABRIAN IRINA	A1

C. Partea III. SARCINI .

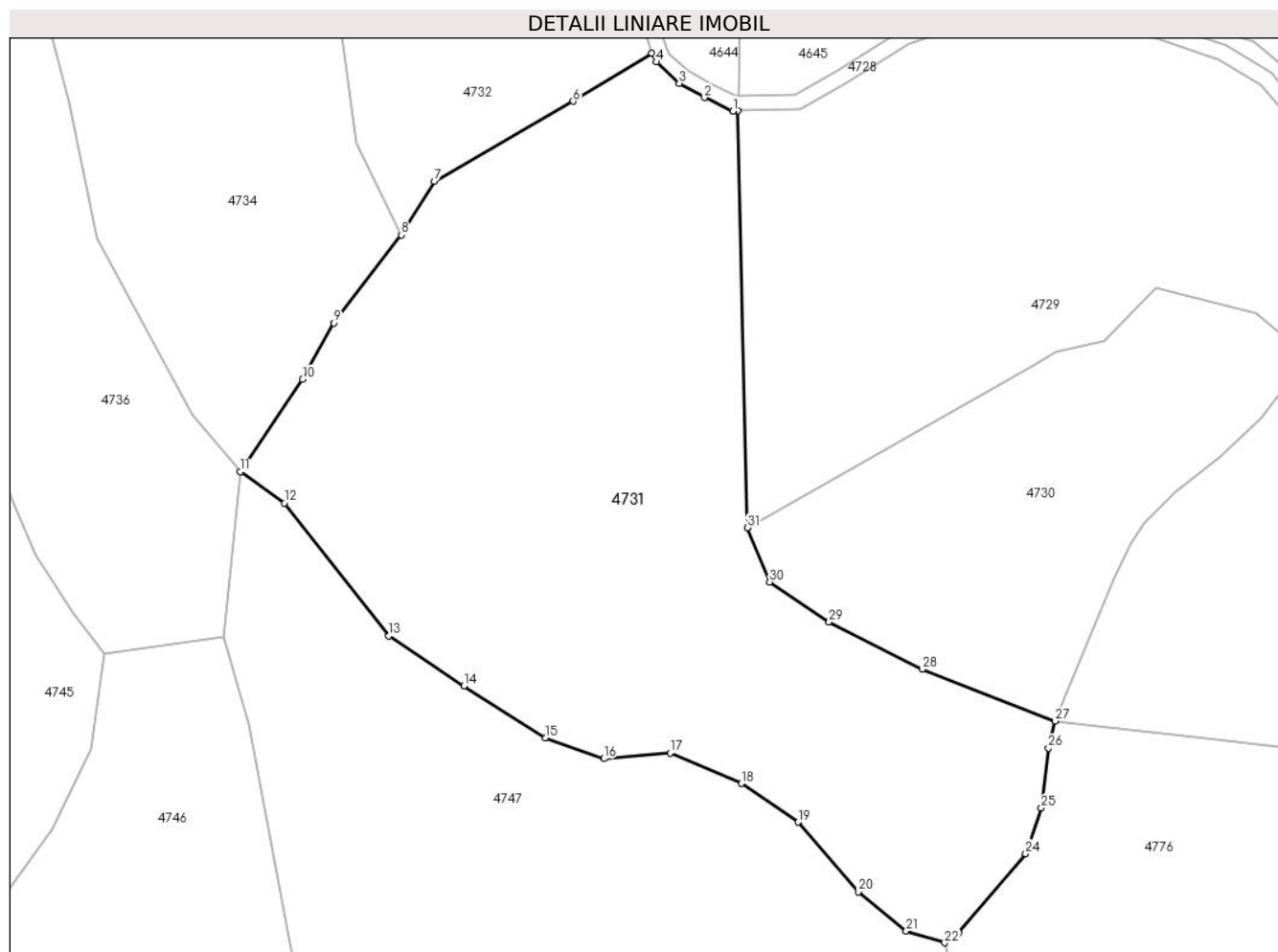
Inscrieri privind dezmembramintele dreptului de proprietate, drepturi reale de garanție și sarcini	Referințe
NU SUNT	

Anexa Nr. 1 La Partea I

Teren

Nr cadastral	Suprafața (mp)*	Observații / Referințe
51932	21.710	parte din nr. topografic 3348

* Suprafața este determinată în planul de proiecție Stereo 70.



Date referitoare la teren

Crt	Categorie folosință	Intravilan	Suprafața (mp)	Tarla	Parcelă	Nr. topo	Observații / Referințe
1	faneata	NU	5.424	-	-	-	
2	padure	NU	9.233	-	-	-	
3	faneata	NU	7.053	-	-	-	Împădurită

Lungime Segmente

1) Valorile lungimilor segmentelor sunt obținute din proiecție în plan.

Punct început	X / Y	Punct sfârșit	X / Y	Lungime segment (** (m)
1	434.253,8 693.328,751	2	434.246,273 693.332,297	8.32
3	434.239,561 693.336,082	4	434.233,515 693.341,726	8.271
5	434.232,351 693.344,045	6	434.211,558 693.331,352	24.361
7	434.174,774 693.310,179	8	434.166,045 693.296,04	16.616

Punct început	X / Y	Punct sfârșit	X / Y	Lungime segment (** (m)
2	434.246,273 693.332,297	3	434.239,561 693.336,082	7.706
4	434.233,515 693.341,726	5	434.232,351 693.344,045	2.595
6	434.211,558 693.331,352	7	434.174,774 693.310,179	42.442
8	434.166,045 693.296,04	9	434.148,179 693.272,725	29.373

Punct început	X / Y	Punct sfârșit	X / Y	Lungime segment (** (m))
9	434.148,179 693.272,725	10	434.139,947 693.257,777	17.065
11	434.123,396 693.233,357	12	434.135,126 693.225,091	14.35
13	434.162,721 693.189,927	14	434.182,575 693.176,691	23.862
15	434.204,202 693.163,014	16	434.219,651 693.157,506	16.402
17	434.237,244 693.158,965	18	434.256,035 693.150,948	20.43
19	434.271,074 693.140,751	20	434.287,011 693.122,299	24.382
21	434.299,653 693.111,932	22	434.309,836 693.108,823	10.647
23	434.313,468 693.111,462	24	434.331,265 693.132,359	27.448
25	434.335,431 693.144,457	26	434.337,36 693.160,282	15.942
27	434.339,083 693.167,462	28	434.303,959 693.181,161	37.701
29	434.279,246 693.193,626	30	434.263,537 693.204,191	18.931
31	434.257,648 693.218,549	32	434.255,162 693.328,785	110.264

Punct început	X / Y	Punct sfârșit	X / Y	Lungime segment (** (m))
10	434.139,947 693.257,777	11	434.123,396 693.233,357	29.5
12	434.135,126 693.225,091	13	434.162,721 693.189,927	44.699
14	434.182,575 693.176,691	15	434.204,202 693.163,014	25.589
16	434.219,651 693.157,506	17	434.237,244 693.158,965	17.653
18	434.256,035 693.150,948	19	434.271,074 693.140,751	18.17
20	434.287,011 693.122,299	21	434.299,653 693.111,932	16.349
22	434.309,836 693.108,823	23	434.313,468 693.111,462	4.49
24	434.331,265 693.132,359	25	434.335,431 693.144,457	12.795
26	434.337,36 693.160,282	27	434.339,083 693.167,462	7.384
28	434.303,959 693.181,161	29	434.279,246 693.193,626	27.679
30	434.263,537 693.204,191	31	434.257,648 693.218,549	15.519
32	434.255,162 693.328,785	1	434.253,8 693.328,751	1.362

** Lungimile segmentelor sunt determinate în planul de proiecție Stereo 70 și sunt rotunjite la 1 milimetru.

*** Distanța dintre puncte este formată din segmente cumulate ce sunt mai mici decât valoarea 1 milimetru.

**DATE DESPRE IMOBILUL NR. 4732**

Oficiul de Cadastru și Publicitate Imobiliară MARAMURES
Biroul de Cadastru și Publicitate Imobiliară Dragomiresti

A. Partea I. Descrierea imobilului

TEREN Extravilan

Nr. CF vechi:2021

Adresa: Jud. Maramures, Locul numit "Fundu Lesei"

Nr. Crt	Nr cadastral Nr. topografic	Suprafața* (mp)	Observații / Referințe
A1		8.061	Sector cadastral:60 Teren neimprejmuit; parte din nr. topografic 3346

B. Partea II. Proprietari și acte

Inscrieri privitoare la dreptul de proprietate și alte drepturi reale		Referințe
4732 / 03/08/2024		
Act Normativ nr. Legea nr. 7, din 13/03/1996 emis de Parlamentul României;		
B1	Intabulare, drept de PROPRIETATE, dobandit prin Lege, cota actuala 1/1 1) NEIDENTIFICAT NEIDENTIFICAT	A1
Act Administrativ nr. Adeverință nr. 3235, din 30/07/2024 emis de Primăria Comunei Strâmtura;		
B2	Se notează posesia faptică în favoarea lui 1) ORGHICI ROZALIA	A1

C. Partea III. SARCINI .

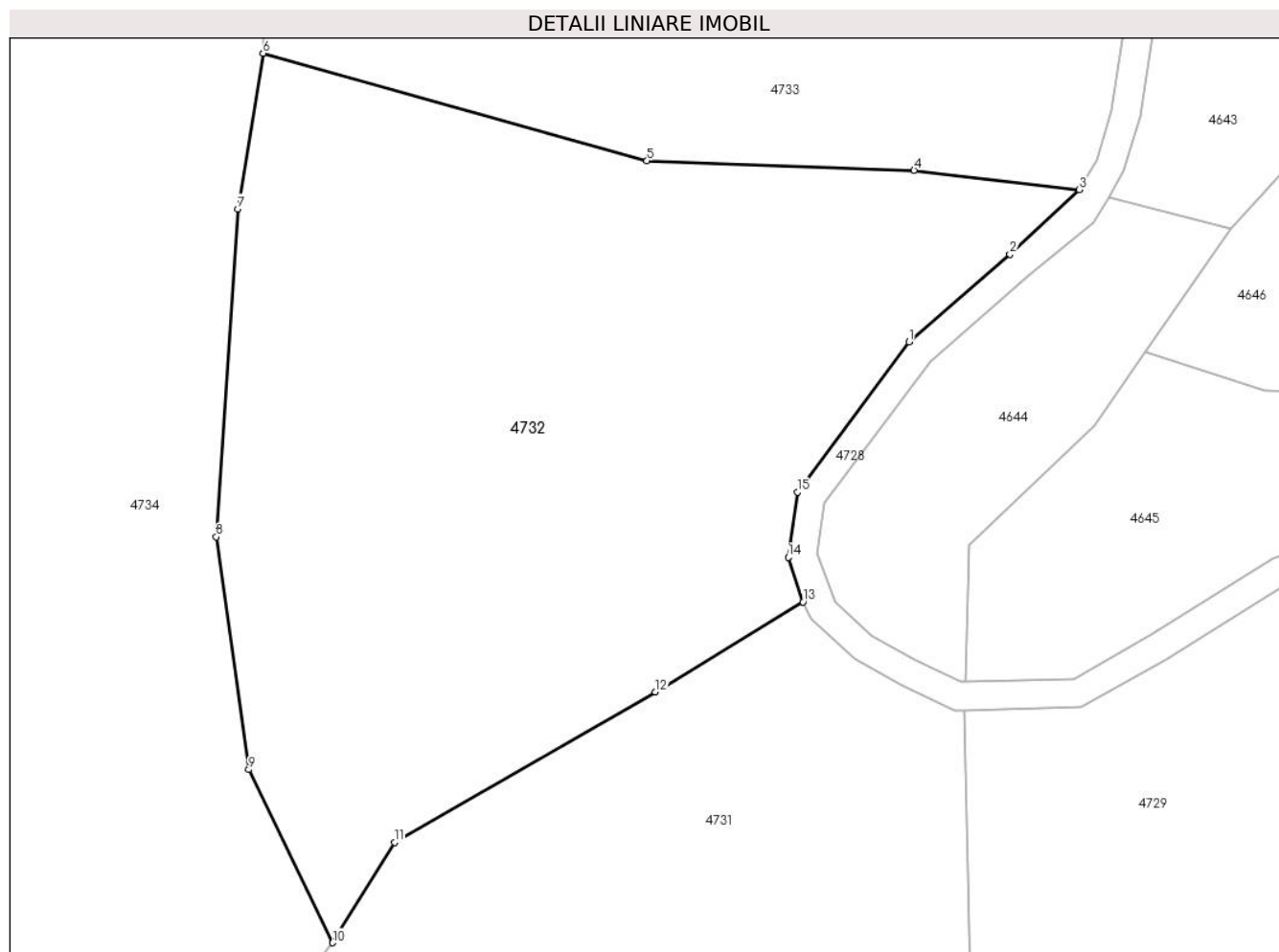
Inscrieri privind dezmembramintele dreptului de proprietate, drepturi reale de garanție și sarcini	Referințe
NU SUNT	

Anexa Nr. 1 La Partea I

Teren

Nr cadastral	Suprafața (mp)*	Observații / Referințe
	8.061	parte din nr. topografic 3346

* Suprafața este determinată în planul de proiecție Stereo 70.



Date referitoare la teren

Crt	Categorie folosință	Intravilan	Suprafața (mp)	Tarla	Parcelă	Nr. topo	Observații / Referințe
1	faneata	NU	8.061	-	-	-	Împădurită

Lungime Segmente

1) Valorile lungimilor segmentelor sunt obținute din proiecție în plan.

Punct început	X / Y	Punct sfârșit	X / Y	Lungime segment (** (m)
1	434.247,29 693.380,716	2	434.261,546 693.393,058	18.856
2	434.261,546 693.393,058	3	434.271,293 693.402,15	13.329
3	434.271,293 693.402,15	4	434.248,019 693.404,865	23.432
4	434.248,019 693.404,865	5	434.210,35 693.406,219	37.693
5	434.210,35 693.406,219	6	434.156,242 693.421,358	56.186

Punct început	X / Y	Punct sfârşit	X / Y	Lungime segment (** (m)
6	434.156,242 693.421,358	7	434.152,693 693.399,429	22.214
7	434.152,693 693.399,429	8	434.149,622 693.353,232	46.299
8	434.149,622 693.353,232	9	434.154,216 693.320,431	33.121
9	434.154,216 693.320,431	10	434.166,045 693.296,04	27.108
10	434.166,045 693.296,04	11	434.174,774 693.310,179	16.616
11	434.174,774 693.310,179	12	434.211,558 693.331,352	42.442
12	434.211,558 693.331,352	13	434.232,351 693.344,045	24.361
13	434.232,351 693.344,045	14	434.230,284 693.350,357	6.642
14	434.230,284 693.350,357	15	434.231,551 693.359,513	9.243
15	434.231,551 693.359,513	1	434.247,29 693.380,716	26.406

** Lungimile segmentelor sunt determinate în planul de proiecție Stereo 70 și sunt rotunjite la 1 milimetru.

*** Distanța dintre puncte este formată din segmente cumulate ce sunt mai mici decât valoarea 1 milimetru.

**DATE DESPRE IMOBILUL NR. 4733**

Oficiul de Cadastru și Publicitate Imobiliară MARAMURES
Biroul de Cadastru și Publicitate Imobiliară Dragomiresti

A. Partea I. Descrierea imobilului

TEREN Extravilan

Nr. CF vechi:2021

Adresa: Jud. Maramures, Locul numit "Fundu Lesei"

Nr. Crt	Nr cadastral Nr. topografic	Suprafața* (mp)	Observații / Referințe
A1		8.996	Sector cadastral:60 Teren neimprejmuit; parte din nr. topografic 3346

B. Partea II. Proprietari și acte

Inscrieri privitoare la dreptul de proprietate și alte drepturi reale		Referințe
4733 / 03/08/2024		
Act Normativ nr. Legea nr. 7, din 13/03/1996 emis de Parlamentul României;		
B1	Intabulare, drept de PROPRIETATE, dobandit prin Lege, cota actuala 1/1 1) NEIDENTIFICAT NEIDENTIFICAT	A1
Act Administrativ nr. Adeverință nr. 3236, din 30/07/2024 emis de Primăria Comunei Strâmtura;		
B2	Se notează posesia faptică în favoarea lui 1) ZMICALĂ ION	A1

C. Partea III. SARCINI .

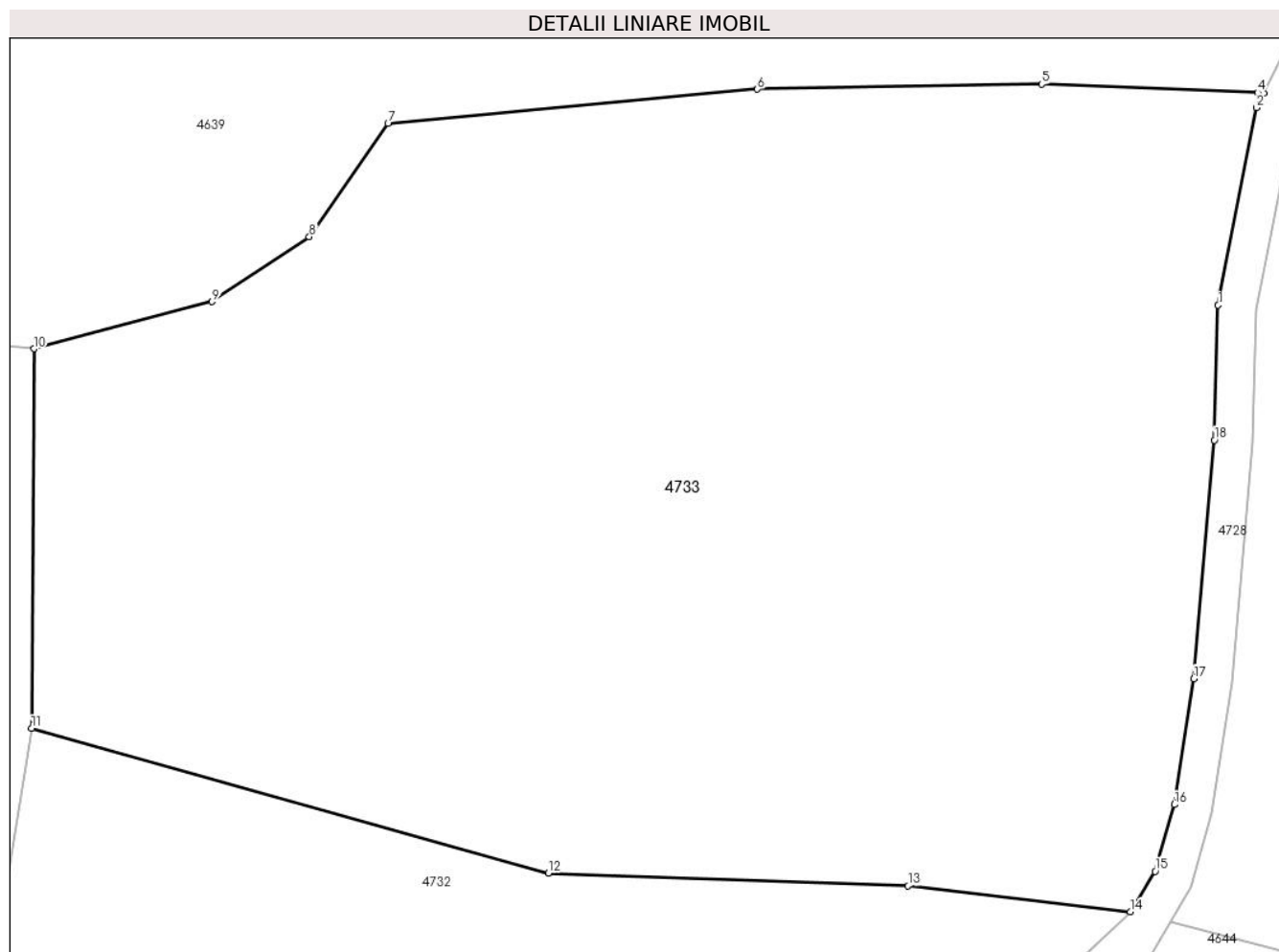
Inscrieri privind dezmembramintele dreptului de proprietate, drepturi reale de garanție și sarcini	Referințe
NU SUNT	

Anexa Nr. 1 La Partea I

Teren

Nr cadastral	Suprafața (mp)*	Observații / Referințe
	8.996	parte din nr. topografic 3346

* Suprafața este determinată în planul de proiecție Stereo 70.



Date referitoare la teren

Crt	Categorie folosință	Intra vilan	Suprafața (mp)	Tarla	Parcelă	Nr. topo	Observații / Referințe
1	faneata	NU	8.996	-	-	-	Împădurită

Lungime Segmente

1) Valorile lungimilor segmentelor sunt obținute din proiecție în plan.

Punct început	X / Y	Punct sfârșit	X / Y	Lungime segment (** (m)
1	434.280,49 693.465,637	2	434.284,503 693.486,299	21.048
2	434.284,503 693.486,299	3	434.285,261 693.487,844	1.721
3	434.285,261 693.487,844	4	434.284,623 693.487,886	0.639
4	434.284,623 693.487,886	5	434.262,011 693.488,774	22.629
5	434.262,011 693.488,774	6	434.232,244 693.488,249	29.772

Punct început	X / Y	Punct sfârșit	X / Y	Lungime segment (** (m)
6	434.232,244 693.488,249	7	434.193,558 693.484,639	38.854
7	434.193,558 693.484,639	8	434.185,313 693.472,796	14.43
8	434.185,313 693.472,796	9	434.175,143 693.465,995	12.234
9	434.175,143 693.465,995	10	434.156,475 693.461,071	19.306
10	434.156,475 693.461,071	11	434.156,242 693.421,358	39.714
11	434.156,242 693.421,358	12	434.210,35 693.406,219	56.186
12	434.210,35 693.406,219	13	434.248,019 693.404,865	37.693
13	434.248,019 693.404,865	14	434.271,293 693.402,15	23.432
14	434.271,293 693.402,15	15	434.273,884 693.406,41	4.986
15	434.273,884 693.406,41	16	434.275,904 693.413,376	7.253
16	434.275,904 693.413,376	17	434.277,944 693.426,56	13.341
17	434.277,944 693.426,56	18	434.280,098 693.451,525	25.058
18	434.280,098 693.451,525	1	434.280,49 693.465,637	14.117

** Lungimile segmentelor sunt determinate în planul de proiecție Stereo 70 și sunt rotunjite la 1 milimetru.

*** Distanța dintre puncte este formată din segmente cumulate ce sunt mai mici decât valoarea 1 milimetru.

**DATE DESPRE IMOBILUL NR. 4734**

Oficiul de Cadastru și Publicitate Imobiliară MARAMURES
Biroul de Cadastru și Publicitate Imobiliară Dragomiresti

A. Partea I. Descrierea imobilului

TEREN Extravilan

Nr. CF vechi:975

Adresa: Jud. Maramures, Locul numit "Fundu Lesei"

Nr. Crt	Nr cadastral Nr. topografic	Suprafața* (mp)	Observații / Referințe
A1		15.297	Sector cadastral:60 Teren neimprejmuit; parte din nr. topografic 3345

B. Partea II. Proprietari și acte

Inscrieri privitoare la dreptul de proprietate și alte drepturi reale		Referințe
4734 / 03/08/2024		
Act Normativ nr. Legea nr. 7, din 13/03/1996 emis de Parlamentul României;		
B1	Intabulare, drept de PROPRIETATE, dobandit prin Lege, cota actuala 1/1 1) NEIDENTIFICAT NEIDENTIFICAT	A1
Act Administrativ nr. Adeverință nr. 3237, din 30/07/2024 emis de Primăria Comunei Strâmtura;		
B2	Se notează posesia faptică în favoarea lui 1) NĂNEȘTEAN DANIEL-VASILE	A1

C. Partea III. SARCINI .

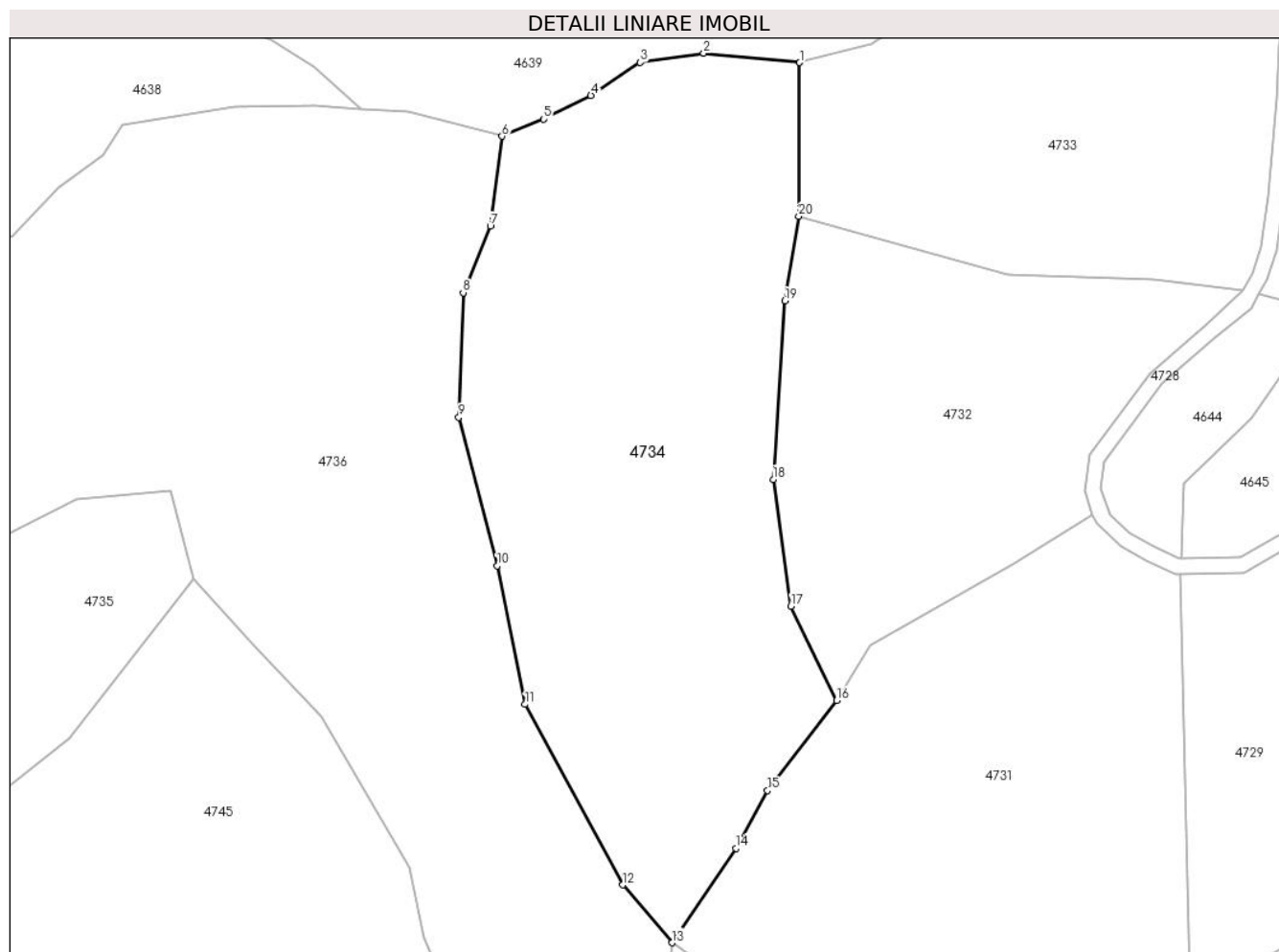
Inscrieri privind dezmembramintele dreptului de proprietate, drepturi reale de garanție și sarcini	Referințe
NU SUNT	

Anexa Nr. 1 La Partea I

Teren

Nr cadastral	Suprafața (mp)*	Observații / Referințe
	15.297	parte din nr. topografic 3345

* Suprafața este determinată în planul de proiecție Stereo 70.



Date referitoare la teren

Crt	Categorie folosință	Intra vilan	Suprafața (mp)	Tarla	Parcelă	Nr. topo	Observații / Referințe
1	faneata	NU	10.800	-	-	-	Împădurită
2	padure	NU	4.497	-	-	-	

Lungime Segmente

1) Valorile lungimilor segmentelor sunt obținute din proiecție în plan.

Punct început	X / Y	Punct sfârșit	X / Y	Lungime segment (** (m)
1	434.156,475 693.461,071	2	434.131,646 693.463,489	24.946
2	434.131,646 693.463,489	3	434.115,202 693.461,089	16.618
3	434.115,202 693.461,089	4	434.102,46 693.452,539	15.345
4	434.102,46 693.452,539	5	434.090,255 693.446,412	13.657

Punct început	X / Y	Punct sfârșit	X / Y	Lungime segment (** (m)
5	434.090,255 693.446,412	6	434.079,439 693.441,99	11.685
6	434.079,439 693.441,99	7	434.076,391 693.418,732	23.457
7	434.076,391 693.418,732	8	434.069,37 693.401,516	18.593
8	434.069,37 693.401,516	9	434.068,229 693.369,264	32.272
9	434.068,229 693.369,264	10	434.078,176 693.330,861	39.67
10	434.078,176 693.330,861	11	434.085,407 693.295,031	36.552
11	434.085,407 693.295,031	12	434.110,709 693.248,339	53.107
12	434.110,709 693.248,339	13	434.123,396 693.233,357	19.632
13	434.123,396 693.233,357	14	434.139,947 693.257,777	29.5
14	434.139,947 693.257,777	15	434.148,179 693.272,725	17.065
15	434.148,179 693.272,725	16	434.166,045 693.296,04	29.373
16	434.166,045 693.296,04	17	434.154,216 693.320,431	27.108
17	434.154,216 693.320,431	18	434.149,622 693.353,232	33.121
18	434.149,622 693.353,232	19	434.152,693 693.399,429	46.299
19	434.152,693 693.399,429	20	434.156,242 693.421,358	22.214
20	434.156,242 693.421,358	1	434.156,475 693.461,071	39.714

** Lungimile segmentelor sunt determinate în planul de proiecție Stereo 70 și sunt rotunjite la 1 milimetru.

*** Distanța dintre puncte este formată din segmente cumulate ce sunt mai mici decât valoarea 1 milimetru.

**DATE DESPRE IMOBILUL NR. 4735**

Oficiul de Cadastru și Publicitate Imobiliară MARAMURES
Biroul de Cadastru și Publicitate Imobiliară Dragomiresti

A. Partea I. Descrierea imobilului

TEREN Extravilan

Nr. CF vechi:415

Adresa: Jud. Maramures, Locul numit "Fundu Lesei U.P. II U.A. 60"

Nr. Crt	Nr cadastral Nr. topografic	Suprafața* (mp)	Observații / Referințe
A1		5.500	Sector cadastral:60 Teren neimprejmuit; parte din nr. topografic 3047

B. Partea II. Proprietari și acte

Inscrieri privitoare la dreptul de proprietate și alte drepturi reale	Referințe
4735 / 03/08/2024	
Act Administrativ nr. Titlu de proprietate nr. 5345, din 18/01/2007 emis de Comisia de Font Funciar Maramureș;	
B1 Intabulare, drept de PROPRIETATE, dobandit prin Reconstituire, cota actuala 1/1 1) BOROICA VASILE	A1

C. Partea III. SARCINI .

Inscrieri privind dezmembramintele dreptului de proprietate, drepturi reale de garanție și sarcini	Referințe
NU SUNT	

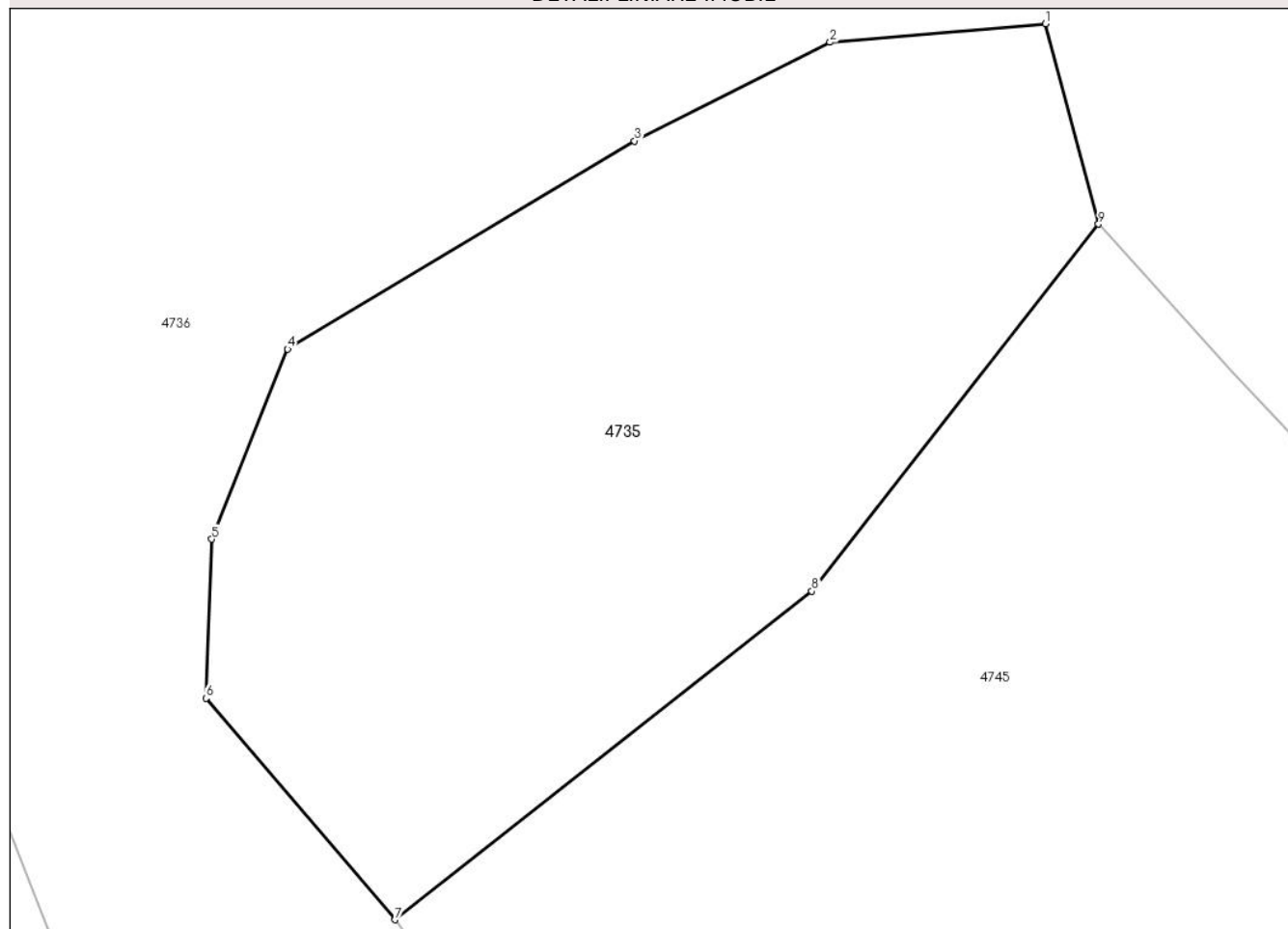
Anexa Nr. 1 La Partea I

Teren

Nr cadastral	Suprafața (mp)*	Observații / Referințe
	5.500	parte din nr. topografic 3047

* Suprafața este determinată în planul de proiecție Stereo 70.

DETALII LINIARE IMOBIL



Date referitoare la teren

Crt	Categorie folosință	Intravilan	Suprafața (mp)	Tarla	Parcelă	Nr. topo	Observații / Referințe
1	padure	NU	5.500	-	-	-	

Lungime Segmente

1) Valorile lungimilor segmentelor sunt obținute din proiecție în plan.

Punct început	X / Y	Punct sfârșit	X / Y	Lungime segment (** (m)
1	433.993,645 693.350,246	2	433.969,304 693.348,147	24.431
2	433.969,304 693.348,147	3	433.947,202 693.337,005	24.752
3	433.947,202 693.337,005	4	433.907,991 693.313,507	45.713
4	433.907,991 693.313,507	5	433.899,424 693.292,03	23.123
5	433.899,424 693.292,03	6	433.898,759 693.274,065	17.977

Punct început	X / Y	Punct sfârșit	X / Y	Lungime segment (** (m)
6	433.898,759 693.274,065	7	433.920,133 693.249,058	32.897
7	433.920,133 693.249,058	8	433.967,248 693.286,158	59.969
8	433.967,248 693.286,158	9	433.999,656 693.327,622	52.626
9	433.999,656 693.327,622	1	433.993,645 693.350,246	23.409

** Lungimile segmentelor sunt determinate în planul de proiecție Stereo 70 și sunt rotunjite la 1 milimetru.

*** Distanța dintre puncte este formată din segmente cumulate ce sunt mai mici decât valoarea 1 milimetru.

**DATE DESPRE IMOBILUL NR. 4736**

Oficiul de Cadastru și Publicitate Imobiliară MARAMURES
Biroul de Cadastru și Publicitate Imobiliară Dragomiresti

A. Partea I. Descrierea imobilului

TEREN Extravilan

Nr. CF vechi:1141, 975, 415

Adresa: Jud. Maramures, Locul numit "Dosu Lesei"

Nr. Crt	Nr cadastral Nr. topografic	Suprafața* (mp)	Observații / Referințe
A1	50646	191.485	Sector cadastral:60 Teren neimprejmuit; parte din nr. topografic 3343, 3344, 3345, 3047, 3072

B. Partea II. Proprietari și acte

Inscrieri privitoare la dreptul de proprietate și alte drepturi reale		Referințe
4736 / 03/08/2024		
Act Normativ nr. Legea nr. 7, din 13/03/1996 emis de Parlamentul României;		
B1	Intabulare, drept de PROPRIETATE, dobandit prin Lege, cota actuala 1/1 1) NEIDENTIFICAT NEIDENTIFICAT	A1
B2	se notează mențiunea „proprietar neidentificat,, în baza art.13 alin. 15 din Legea 7/1996	A1

C. Partea III. SARCINI .

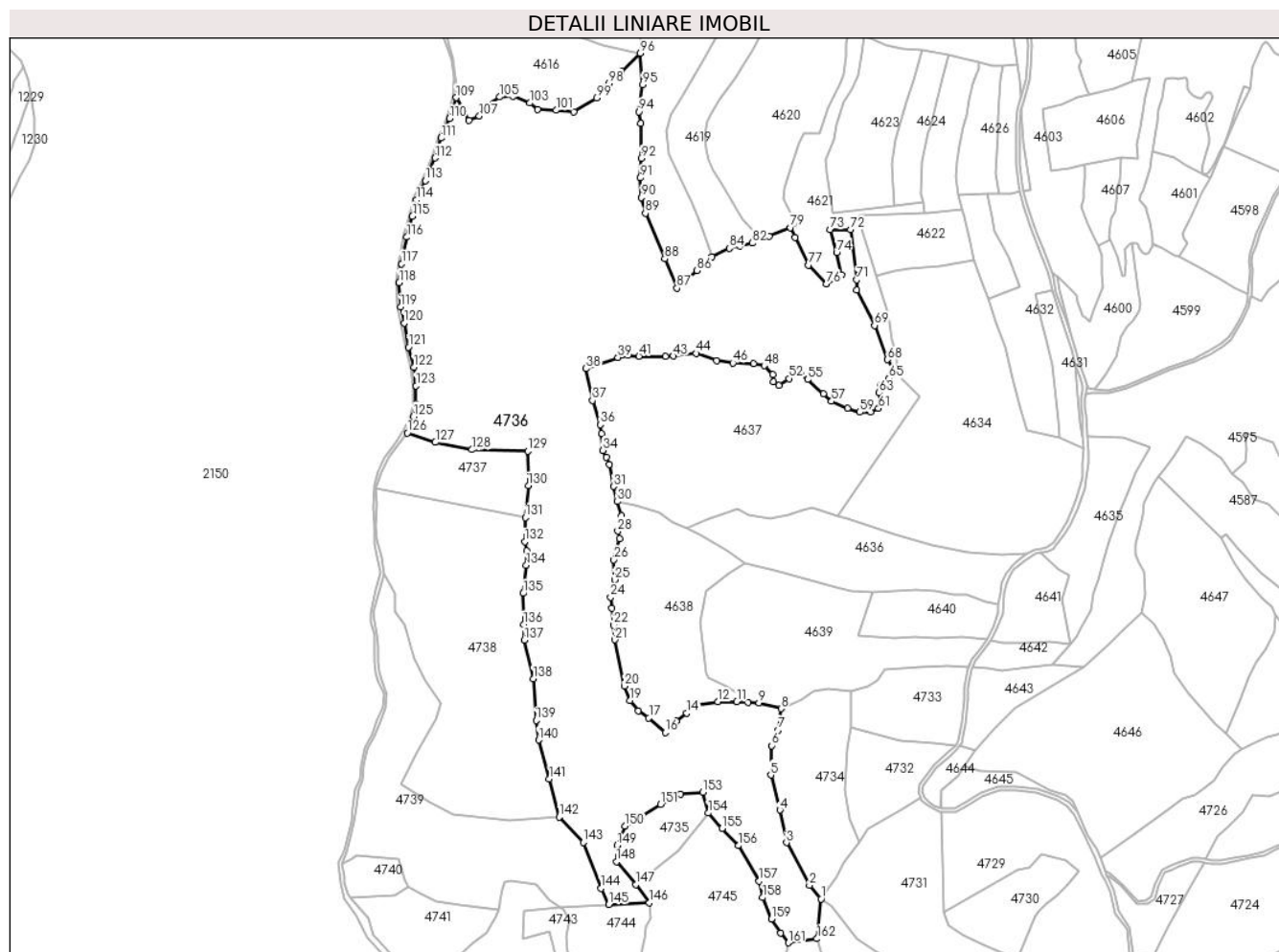
Inscrieri privind dezmembramintele dreptului de proprietate, drepturi reale de garanție și sarcini	Referințe
NU SUNT	

Anexa Nr. 1 La Partea I

Teren

Nr cadastral	Suprafața (mp)*	Observații / Referințe
50646	191.485	parte din nr. topografic 3343, 3344, 3345, 3047, 3072

* Suprafața este determinată în planul de proiecție Stereo 70.



Date referitoare la teren

Crt	Categorie folosință	Intravilan	Suprafața (mp)	Tarla	Parcelă	Nr. topo	Observații / Referințe
1	padure	NU	191.485	-	-	-	

Lungime Segmente

1) Valorile lungimilor segmentelor sunt obținute din proiecție în plan.

Punct început	X / Y	Punct sfârșit	X / Y	Lungime segment	Punct început	X / Y	Punct sfârșit	X / Y	Lungime segment	Punct început	X / Y	Punct sfârșit	X / Y	Lungime segment
1	434.123,396 693.233,357	2	434.110,709 693.248,339	19.63 2	2	434.110,709 693.248,339	3	434.085,407 693.295,031	53.10 7	3	434.085,407 693.295,031	4	434.078,176 693.330,861	36.55 2
4	434.078,176 693.330,861	5	434.068,229 693.369,264	39.67	5	434.068,229 693.369,264	6	434.069,37 693.401,516	32.27 2	6	434.069,37 693.401,516	7	434.076,391 693.418,732	18.59 3
7	434.076,391 693.418,732	8	434.079,439 693.441,99	23.45 7	8	434.079,439 693.441,99	9	434.055,255 693.448,26	24.98 4	9	434.055,255 693.448,26	10	434.043,021 693.448,999	12.25 6
10	434.043,021 693.448,999	11	434.031,031 693.449,909	12.02 4	11	434.031,031 693.449,909	12	434.010,158 693.449,535	20.87 6	12	434.010,158 693.449,535	13	433.981,199 693.444,91	29.32 6
13	433.981,199 693.444,91	14	433.976,04 693.437,182	9.292	14	433.976,04 693.437,182	15	433.964,538 693.428,658	14.31 6	15	433.964,538 693.428,658	16	433.952,329 693.415,887	17.66 8
16	433.952,329 693.415,887	17	433.934,402 693.431,848	24.00 3	17	433.934,402 693.431,848	18	433.922,586 693.439,46	14.05 6	18	433.922,586 693.439,46	19	433.913,878 693.450,957	14.42 3

Punct început	X / Y	Punct sfârșit	X / Y	Lungime segment	Punct început	X / Y	Punct sfârșit	X / Y	Lungime segment	Punct început	X / Y	Punct sfârșit	X / Y	Lungime segment
19	433.913,878 693.450,957	20	433.907,564 693.466,69	16.953	20	433.907,564 693.466,69	21	433.897,166 693.517,648	52.008	21	433.897,166 693.517,648	22	433.895,444 693.533,859	16.302
22	433.895,444 693.533,859	23	433.893,711 693.552,164	18.387	23	433.893,711 693.552,164	24	433.892,403 693.564,366	12.272	24	433.892,403 693.564,366	25	433.896,785 693.583,618	19.744
25	433.896,785 693.583,618	26	433.895,993 693.605,142	21.539	26	433.895,993 693.605,142	27	433.902,177 693.628,701	24.357	27	433.902,177 693.628,701	28	433.900,254 693.636,83	8.353
28	433.900,254 693.636,83	29	433.904,098 693.653,795	17.395	29	433.904,098 693.653,795	30	433.899,961 693.669,18	15.932	30	433.899,961 693.669,18	31	433.895,53 693.685,873	17.271
31	433.895,53 693.685,873	32	433.891,122 693.710,06	24.585	32	433.891,122 693.710,06	33	433.887,689 693.717,754	8.425	33	433.887,689 693.717,754	34	433.883,988 693.725,392	8.487
34	433.883,988 693.725,392	35	433.882,597 693.743,838	18.498	35	433.882,597 693.743,838	36	433.880,91 693.753,571	9.878	36	433.880,91 693.753,571	37	433.872,429 693.780,15	27.899
37	433.872,429 693.780,15	38	433.865,497 693.815,019	35.551	38	433.865,497 693.815,019	39	433.900,438 693.827,132	36.981	39	433.900,438 693.827,132	40	433.911,334 693.829,613	11.175
40	433.911,334 693.829,613	41	433.923,538 693.828,64	12.243	41	433.923,538 693.828,64	42	433.952,911 693.828,21	29.376	42	433.952,911 693.828,21	43	433.961,087 693.828,709	8.191
43	433.961,087 693.828,709	44	433.986,089 693.831,792	25.191	44	433.986,089 693.831,792	45	434.008,612 693.824,016	23.828	45	434.008,612 693.824,016	46	434.026,524 693.821,263	18.122
46	434.026,524 693.821,263	47	434.049,488 693.820,528	22.976	47	434.049,488 693.820,528	48	434.060,851 693.818,186	11.602	48	434.060,851 693.818,186	49	434.070,171 693.808,506	13.437
49	434.070,171 693.808,506	50	434.071,37 693.800,761	7.837	50	434.071,37 693.800,761	51	434.077,183 693.796,612	7.142	51	434.077,183 693.796,612	52	434.088,533 693.803,988	13.536
52	434.088,533 693.803,988	53	434.093,146 693.809,796	7.417	53	434.093,146 693.809,796	54	434.101,546 693.808,781	8.461	54	434.101,546 693.808,781	55	434.108,555 693.802,974	9.102
55	434.108,555 693.802,974	56	434.126,087 693.787,632	23.297	56	434.126,087 693.787,632	57	434.134,923 693.779,206	12.21	57	434.134,923 693.779,206	58	434.152,326 693.771,481	19.04
58	434.152,326 693.771,481	59	434.165,89 693.767,24	14.212	59	434.165,89 693.767,24	60	434.177,552 693.767,7	11.671	60	434.177,552 693.767,7	61	434.186,41 693.771,388	9.595
61	434.186,41 693.771,388	62	434.189,179 693.776,909	6.176	62	434.189,179 693.776,909	63	434.187,233 693.788,476	11.73	63	434.187,233 693.788,476	64	434.188,894 693.796,866	8.553
64	434.188,894 693.796,866	65	434.198,121 693.804,334	11.87	65	434.198,121 693.804,334	66	434.205,927 693.809,774	9.515	66	434.205,927 693.809,774	67	434.205,933 693.810,038	0.264
67	434.205,933 693.810,038	68	434.196,115 693.824,76	17.695	68	434.196,115 693.824,76	69	434.182,208 693.862,394	40.121	69	434.182,208 693.862,394	70	434.162,721 693.901,227	43.448
70	434.162,721 693.901,227	71	434.162,721 693.912,377	11.15	71	434.162,721 693.912,377	72	434.155,645 693.967,458	55.534	72	434.155,645 693.967,458	73	434.133,297 693.967,458	22.348
73	434.133,297 693.967,458	74	434.140,494 693.942,468	26.006	74	434.140,494 693.942,468	75	434.145,797 693.917,857	25.176	75	434.145,797 693.917,857	76	434.129,13 693.908,012	19.358
76	434.129,13 693.908,012	77	434.109,812 693.928,459	28.129	77	434.109,812 693.928,459	78	434.095,04 693.958,75	33.701	78	434.095,04 693.958,75	79	434.089,887 693.969,611	12.021
79	434.089,887 693.969,611	80	434.066,319 693.960,185	25.383	80	434.066,319 693.960,185	81	434.056,433 693.957,833	10.162	81	434.056,433 693.957,833	82	434.047,786 693.952,686	10.063
82	434.047,786 693.952,686	83	434.034,012 693.949,391	14.163	83	434.034,012 693.949,391	84	434.022,666 693.946,956	11.604	84	434.022,666 693.946,956	85	434.003,799 693.937,62	21.051
85	434.003,799 693.937,62	86	433.987,324 693.922,529	22.342	86	433.987,324 693.922,529	87	433.965,24 693.903,168	29.369	87	433.965,24 693.903,168	88	433.951,823 693.935,386	34.9
88	433.951,823 693.935,386	89	433.930,543 693.985,307	54.267	89	433.930,543 693.985,307	90	433.926,205 694.002,763	17.987	90	433.926,205 694.002,763	91	433.924,947 694.024,055	21.329
91	433.924,947 694.024,055	92	433.925,889 694.045,612	21.578	92	433.925,889 694.045,612	93	433.925,718 694.084,191	38.579	93	433.925,718 694.084,191	94	433.923,163 694.096,754	12.82
94	433.923,163 694.096,754	95	433.927,468 694.126,648	30.202	95	433.927,468 694.126,648	96	433.924,923 694.160,916	34.362	96	433.924,923 694.160,916	97	433.904,425 694.141,138	28.484
97	433.904,425 694.141,138	98	433.890,436 694.127,882	19.272	98	433.890,436 694.127,882	99	433.876,847 694.111,699	21.132	99	433.876,847 694.111,699	100	433.852,16 694.096,688	28.893
100	433.852,16 694.096,688	101	433.832,692 694.098,417	19.545	101	433.832,692 694.098,417	102	433.812,502 694.099,138	20.203	102	433.812,502 694.099,138	103	433.803,705 694.106,343	11.371
103	433.803,705 694.106,343	104	433.784,891 694.113,616	20.171	104	433.784,891 694.113,616	105	433.770,85 694.112,944	14.057	105	433.770,85 694.112,944	106	433.754,174 694.101,944	19.977
106	433.754,174 694.101,944	107	433.748,354 694.092,031	11.495	107	433.748,354 694.092,031	108	433.736,787 694.087,447	12.442	108	433.736,787 694.087,447	109	433.722,91 694.112,133	28.319
109	433.722,91 694.112,133	110	433.715,571 694.089,303	23.981	110	433.715,571 694.089,303	111	433.706,451 694.067,89	23.274	111	433.706,451 694.067,89	112	433.699,7 694.046,047	22.862
112	433.699,7 694.046,047	113	433.688,902 694.021,253	27.043	113	433.688,902 694.021,253	114	433.679,487 694.000,069	23.182	114	433.679,487 694.000,069	115	433.674,797 693.982,09	18.581
115	433.674,797 693.982,09	116	433.668,868 693.959,163	23.681	116	433.668,868 693.959,163	117	433.662,957 693.930,001	29.755	117	433.662,957 693.930,001	118	433.660,237 693.909,41	20.77

Punct început	X / Y	Punct sfârșit	X / Y	Lungime segment	Punct început	X / Y	Punct sfârșit	X / Y	Lungime segment	Punct început	X / Y	Punct sfârșit	X / Y	Lungime segment
118	433.660,237 693.909,41	119	433.661,789 693.882,632	26.823	119	433.661,789 693.882,632	120	433.665,713 693.864,975	18.088	120	433.665,713 693.864,975	121	433.670,461 693.838,465	26.932
121	433.670,461 693.838,465	122	433.676,44 693.816,54	22.726	122	433.676,44 693.816,54	123	433.678,877 693.796,238	20.448	123	433.678,877 693.796,238	124	433.678,877 693.776,221	20.017
124	433.678,877 693.776,221	125	433.675,943 693.762,386	14.143	125	433.675,943 693.762,386	126	433.669,407 693.744,524	19.02	126	433.669,407 693.744,524	127	433.699,947 693.734,07	32.28
127	433.699,947 693.734,07	128	433.740,194 693.726,09	41.03	128	433.740,194 693.726,09	129	433.801,421 693.724,595	61.245	129	433.801,421 693.724,595	130	433.802,081 693.686,648	37.953
130	433.802,081 693.686,648	131	433.798,707 693.651,754	35.057	131	433.798,707 693.651,754	132	433.798,168 693.625,2	26.559	132	433.798,168 693.625,2	133	433.800,133 693.614,912	10.474
133	433.800,133 693.614,912	134	433.799,875 693.599,21	15.704	134	433.799,875 693.599,21	135	433.796,445 693.568,489	30.912	135	433.796,445 693.568,489	136	433.797,008 693.534,353	34.141
136	433.797,008 693.534,353	137	433.797,863 693.517,357	17.017	137	433.797,863 693.517,357	138	433.807,389 693.474,885	43.527	138	433.807,389 693.474,885	139	433.810,679 693.429,194	45.809
139	433.810,679 693.429,194	140	433.813,371 693.407,585	21.776	140	433.813,371 693.407,585	141	433.825,168 693.364,995	44.194	141	433.825,168 693.364,995	142	433.835,956 693.323,076	43.285
142	433.835,956 693.323,076	143	433.862,366 693.295,276	38.345	143	433.862,366 693.295,276	144	433.882,069 693.244,901	54.091	144	433.882,069 693.244,901	145	433.890,162 693.227,041	19.608
145	433.890,162 693.227,041	146	433.934,694 693.228,974	44.574	146	433.934,694 693.228,974	147	433.920,133 693.249,058	24.807	147	433.920,133 693.249,058	148	433.898,759 693.274,065	32.897
148	433.898,759 693.274,065	149	433.899,424 693.292,03	17.977	149	433.899,424 693.292,03	150	433.907,991 693.313,507	23.123	150	433.907,991 693.313,507	151	433.947,202 693.337,005	45.713
151	433.947,202 693.337,005	152	433.969,304 693.348,147	24.752	152	433.969,304 693.348,147	153	433.993,645 693.350,246	24.431	153	433.993,645 693.350,246	154	433.999,656 693.327,622	23.409
154	433.999,656 693.327,622	155	434.014,907 693.310,712	22.771	155	434.014,907 693.310,712	156	434.032,812 693.291,825	26.025	156	434.032,812 693.291,825	157	434.055,468 693.252,822	45.106
157	434.055,468 693.252,822	158	434.059,211 693.234,852	18.356	158	434.059,211 693.234,852	159	434.069,107 693.211,52	25.344	159	434.069,107 693.211,52	160	434.079,306 693.196,093	18.494
160	434.079,306 693.196,093	161	434.087,435 693.185,246	13.555	161	434.087,435 693.185,246	162	434.119,085 693.189,721	31.965	162	434.119,085 693.189,721	1	434.123,396 693.233,357	43.848

** Lungimile segmentelor sunt determinate în planul de proiecție Stereo 70 și sunt rotunjite la 1 milimetru.

*** Distanța dintre puncte este formată din segmente cumulate ce sunt mai mici decât valoarea 1 milimetru.

**DATE DESPRE IMOBILUL NR. 4737**

Oficiul de Cadastru și Publicitate Imobiliară MARAMURES
Biroul de Cadastru și Publicitate Imobiliară Dragomiresti

A. Partea I. Descrierea imobilului

TEREN Extravilan

Nr. CF vechi:415

Adresa: Jud. Maramures, Locul numit "Fundu Lesei U.P. II U.A. 61"

Nr. Crt	Nr cadastral Nr. topografic	Suprafața* (mp)	Observații / Referințe
A1		10.000	Sector cadastral:60 Teren neimprejmuit; parte din nr. topografic 3047

B. Partea II. Proprietari și acte

Inscrieri privitoare la dreptul de proprietate și alte drepturi reale	Referințe
4737 / 03/08/2024	
Act Administrativ nr. Titlu de proprietate nr. 6271, din 16/10/2008 emis de Comisia de Font Funciar Maramureș;	
B1	A1
Intabulare, drept de PROPRIETATE, dobandit prin Reconstituire, cota actuala 1/1 1) MINTAU GRIGORE, Lipsă CNP	

C. Partea III. SARCINI .

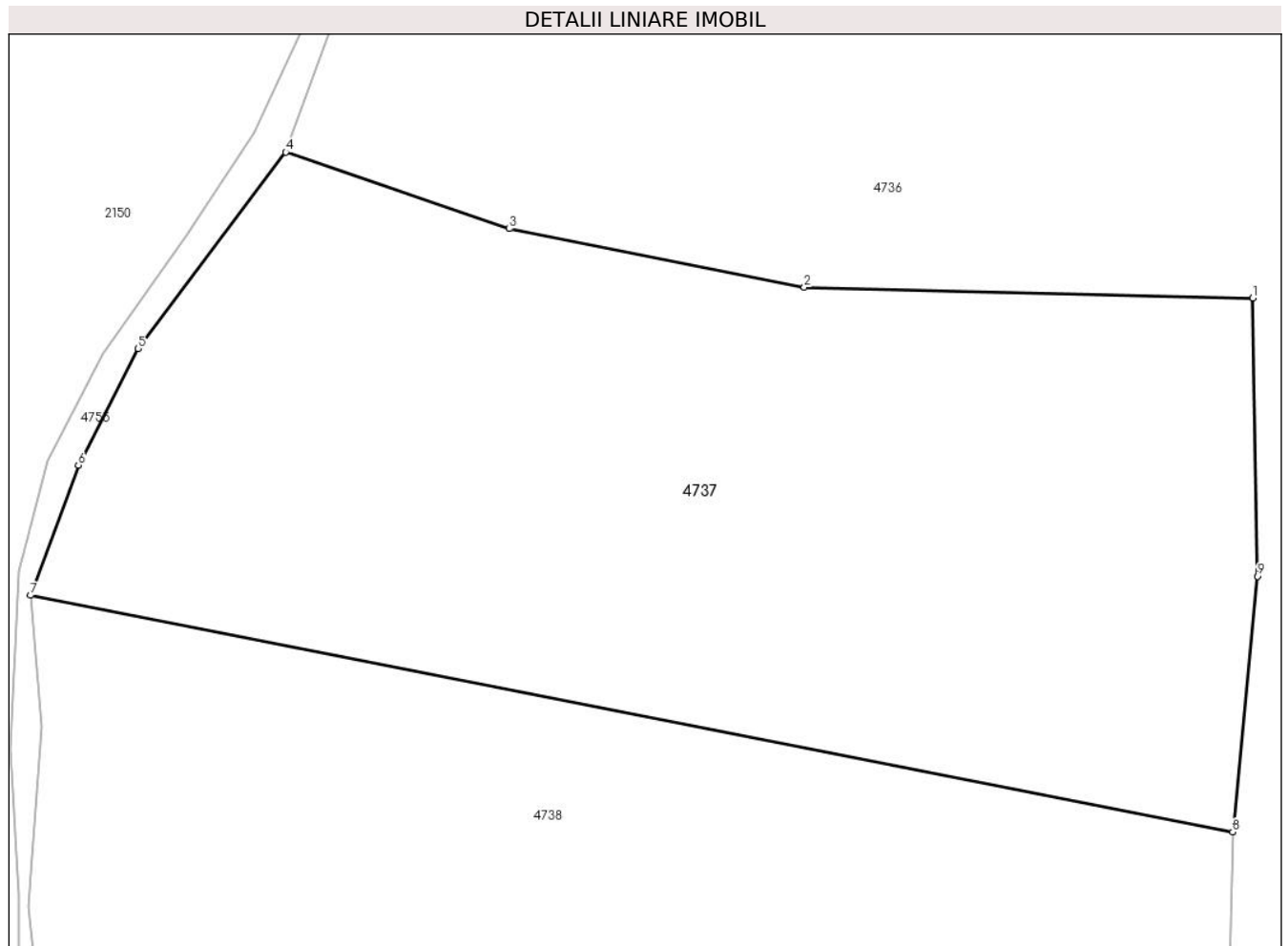
Inscrieri privind dezmembramintele dreptului de proprietate, drepturi reale de garanție și sarcini	Referințe
NU SUNT	

Anexa Nr. 1 La Partea I

Teren

Nr cadastral	Suprafața (mp)*	Observații / Referințe
	10.000	parte din nr. topografic 3047

* Suprafața este determinată în planul de proiecție Stereo 70.



Date referitoare la teren

Crt	Categorie folosință	Intravilan	Suprafața (mp)	Tarla	Parcelă	Nr. topo	Observații / Referințe
1	padure	NU	10.000	-	-	-	

Lungime Segmente

1) Valorile lungimilor segmentelor sunt obținute din proiecție în plan.

Punct început	X / Y	Punct sfârșit	X / Y	Lungime segment (** (m)
1	433.801,421 693.724,595	2	433.740,194 693.726,09	61.245
2	433.740,194 693.726,09	3	433.699,947 693.734,07	41.03
3	433.699,947 693.734,07	4	433.669,407 693.744,524	32.28
4	433.669,407 693.744,524	5	433.649,253 693.717,717	33.538
5	433.649,253 693.717,717	6	433.641,097 693.701,799	17.886

Punct început	X / Y	Punct sfârșit	X / Y	Lungime segment (** (m)
6	433.641,097 693.701,799	7	433.634,552 693.684,041	18.926
7	433.634,552 693.684,041	8	433.798,707 693.651,754	167.3
8	433.798,707 693.651,754	9	433.802,081 693.686,648	35.057
9	433.802,081 693.686,648	1	433.801,421 693.724,595	37.953

** Lungimile segmentelor sunt determinate în planul de proiecție Stereo 70 și sunt rotunjite la 1 milimetru.

*** Distanța dintre puncte este formată din segmente cumulate ce sunt mai mici decât valoarea 1 milimetru.

**DATE DESPRE IMOBILUL NR. 4738**

Oficiul de Cadastru și Publicitate Imobiliară MARAMURES
Biroul de Cadastru și Publicitate Imobiliară Dragomiresti

A. Partea I. Descrierea imobilului

TEREN Extravilan

Nr. CF vechi:518, 415
Nr. topografic:3366

Adresa: Jud. Maramures, Locul numit "Dosu Lesei"

Nr. Crt	Nr cadastral Nr. topografic	Suprafața* (mp)	Observații / Referințe
A1		47.688	Sector cadastral:60 Teren neimprejmuit; parte din nr. topografic 3047

B. Partea II. Proprietari și acte

Inscrieri privitoare la dreptul de proprietate și alte drepturi reale		Referințe
4738 / 03/08/2024		
Act Normativ nr. Legea nr. 7, din 13/03/1996 emis de Parlamentul României;		
B1	Intabulare, drept de PROPRIETATE, dobandit prin Lege, cota actuala 1/1 1) NEIDENTIFICAT NEIDENTIFICAT	A1
Act Administrativ nr. Adeverință nr. 3238, din 30/07/2024 emis de Primăria Comunei Strâmtura;		
B2	Se notează posesia faptică în favoarea lui 1) MINTĂU IOANĂ	A1

C. Partea III. SARCINI .

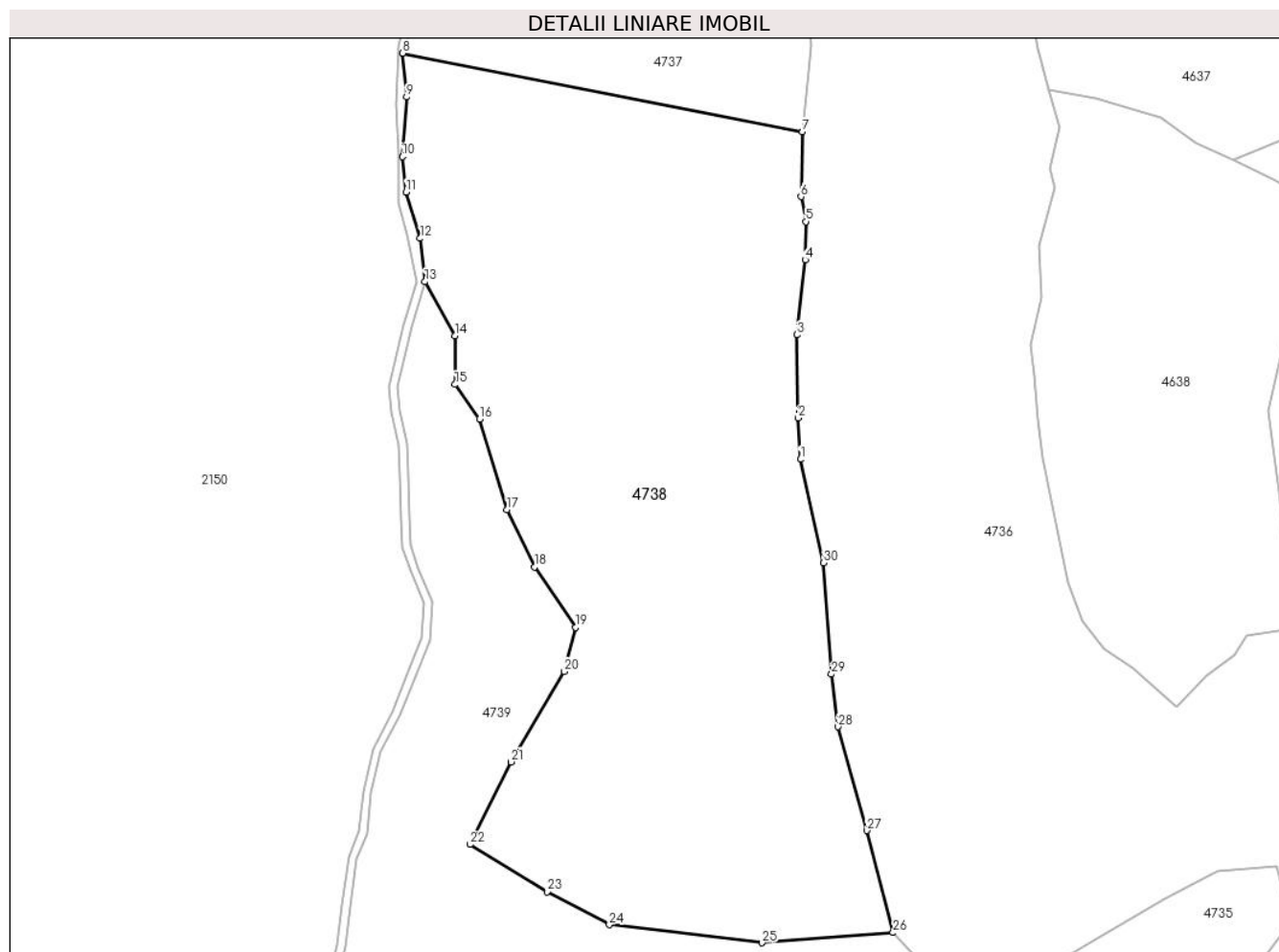
Inscrieri privind dezmembramintele dreptului de proprietate, drepturi reale de garanție și sarcini	Referințe
NU SUNT	

Anexa Nr. 1 La Partea I

Teren

Nr cadastral	Suprafața (mp)*	Observații / Referințe
	47.688	parte din nr. topografic 3047

* Suprafața este determinată în planul de proiecție Stereo 70.



Date referitoare la teren

Crt	Categorie folosință	Intravilan	Suprafața (mp)	Tarla	Parcelă	Nr. topo	Observații / Referințe
1	faneata	NU	4.800	-	-	-	
2	faneata	NU	42.888	-	-	-	Împădurită

Lungime Segmente

1) Valorile lungimilor segmentelor sunt obținute din proiecție în plan.

Punct început	X / Y	Punct sfârșit	X / Y	Lungime segment (** (m)
1	433.797,863 693.517,357	2	433.797,008 693.534,353	17.017
3	433.796,445 693.568,489	4	433.799,875 693.599,21	30.912
5	433.800,133 693.614,912	6	433.798,168 693.625,2	10.474
7	433.798,707 693.651,754	8	433.634,552 693.684,041	167.3

Punct început	X / Y	Punct sfârșit	X / Y	Lungime segment (** (m)
2	433.797,008 693.534,353	3	433.796,445 693.568,489	34.141
4	433.799,875 693.599,21	5	433.800,133 693.614,912	15.704
6	433.798,168 693.625,2	7	433.798,707 693.651,754	26.559
8	433.634,552 693.684,041	9	433.636,123 693.666,1	18.01

Punct început	X / Y	Punct sfârșit	X / Y	Lungime segment (** (m))
9	433.636,123 693.666,1	10	433.634,344 693.641,586	24.578
11	433.635,87 693.627,036	12	433.641,761 693.608,049	19.88
13	433.643,647 693.590,278	14	433.656,043 693.568,106	25.402
15	433.656,043 693.548,09	16	433.666,059 693.533,886	17.38
17	433.677,367 693.496,76	18	433.688,676 693.473,193	26.14
19	433.705,476 693.448,334	20	433.700,953 693.430,255	18.636
21	433.679,006 693.393,191	22	433.662,205 693.359,294	37.832
23	433.693,868 693.339,924	24	433.719,392 693.326,365	28.902
25	433.782,072 693.318,939	26	433.835,956 693.323,076	54.043
27	433.825,168 693.364,995	28	433.813,371 693.407,585	44.194
29	433.810,679 693.429,194	30	433.807,389 693.474,885	45.809

Punct început	X / Y	Punct sfârșit	X / Y	Lungime segment (** (m))
10	433.634,344 693.641,586	11	433.635,87 693.627,036	14.63
12	433.641,761 693.608,049	13	433.643,647 693.590,278	17.871
14	433.656,043 693.568,106	15	433.656,043 693.548,09	20.016
16	433.666,059 693.533,886	17	433.677,367 693.496,76	38.81
18	433.688,676 693.473,193	19	433.705,476 693.448,334	30.003
20	433.700,953 693.430,255	21	433.679,006 693.393,191	43.074
22	433.662,205 693.359,294	23	433.693,868 693.339,924	37.118
24	433.719,392 693.326,365	25	433.782,072 693.318,939	63.118
26	433.835,956 693.323,076	27	433.825,168 693.364,995	43.285
28	433.813,371 693.407,585	29	433.810,679 693.429,194	21.776
30	433.807,389 693.474,885	1	433.797,863 693.517,357	43.527

** Lungimile segmentelor sunt determinate în planul de proiecție Stereo 70 și sunt rotunjite la 1 milimetru.

*** Distanța dintre puncte este formată din segmente cumulate ce sunt mai mici decât valoarea 1 milimetru.

**DATE DESPRE IMOBILUL NR. 4739**

Oficiul de Cadastru și Publicitate Imobiliară MARAMURES
Biroul de Cadastru și Publicitate Imobiliară Dragomiresti

A. Partea I. Descrierea imobilului

TEREN Extravilan

Nr. CF vechi:4175

Adresa: Jud. Maramures, Locul numit "Fundu Lesei"

Nr. Crt	Nr cadastral Nr. topografic	Suprafața* (mp)	Observații / Referințe
A1		32.905	Sector cadastral:60 Teren neimprejmuit; parte din nr. topografic 3365

B. Partea II. Proprietari și acte

Inscrieri privitoare la dreptul de proprietate și alte drepturi reale		Referințe
4739 / 03/08/2024		
Act Normativ nr. Legea nr. 7, din 13/03/1996 emis de Parlamentul României;		
B1	Intabulare, drept de PROPRIETATE, dobandit prin Lege, cota actuala 1/1 1) NEIDENTIFICAT NEIDENTIFICAT	A1
B2	se notează mențiunea „proprietar neidentificat,, în baza art.13 alin. 15 din Legea 7/1996	A1

C. Partea III. SARCINI .

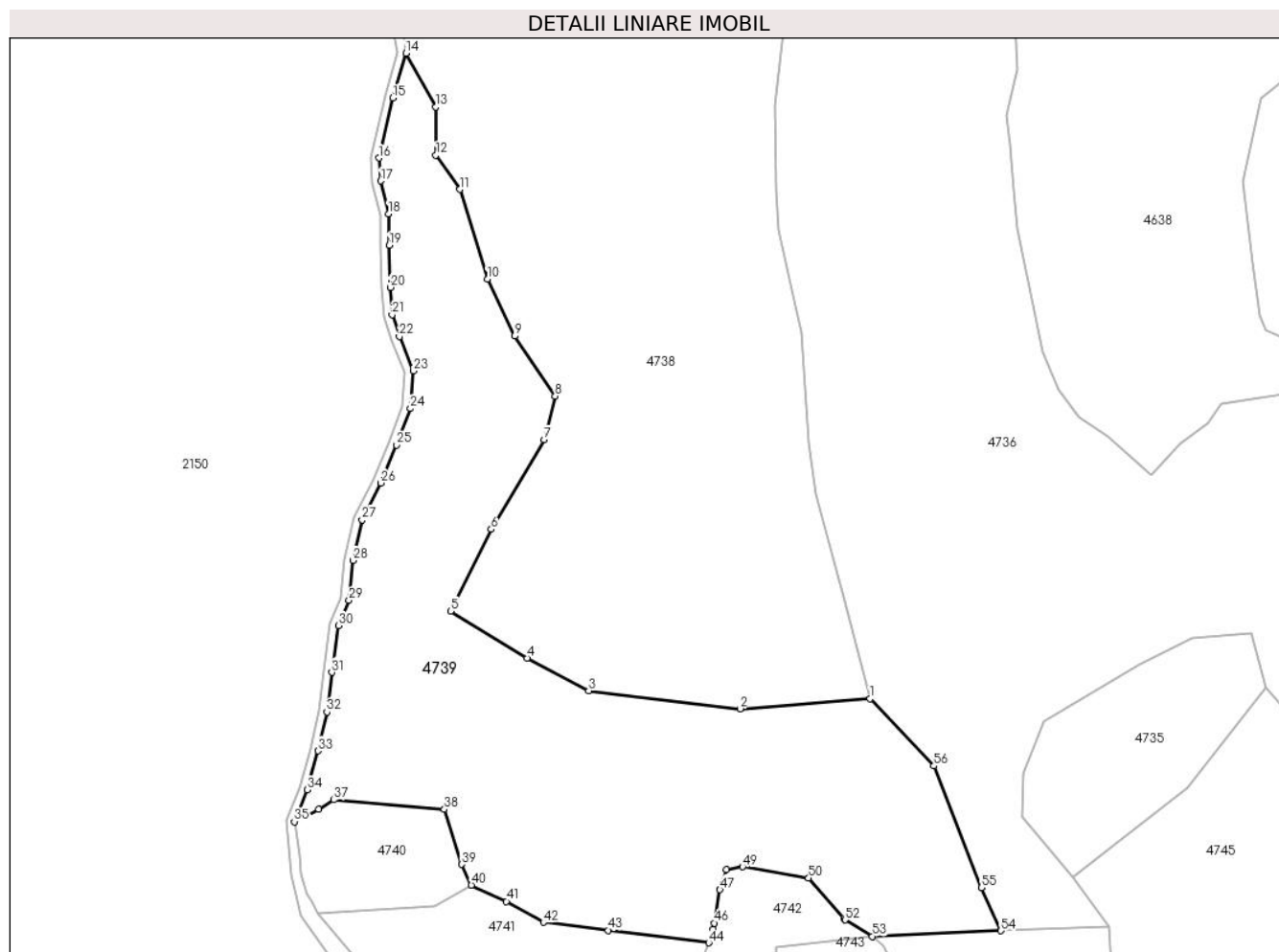
Inscrieri privind dezmembramintele dreptului de proprietate, drepturi reale de garanție și sarcini	Referințe
NU SUNT	

Anexa Nr. 1 La Partea I

Teren

Nr cadastral	Suprafața (mp)*	Observații / Referințe
	32.905	parte din nr. topografic 3365

* Suprafața este determinată în planul de proiecție Stereo 70.



Date referitoare la teren

Crt	Categorie folosință	Intravilan	Suprafața (mp)	Tarla	Parcelă	Nr. topo	Observații / Referințe
1	faneata	NU	2.500	-	-	-	
2	faneata	NU	30.405	-	-	-	Împădurită

Lungime Segmente

1) Valorile lungimilor segmentelor sunt obținute din proiecție în plan.

Punct început	X / Y	Punct sfârșit	X / Y	Lungime segment	Punct început	X / Y	Punct sfârșit	X / Y	Lungime segment	Punct început	X / Y	Punct sfârșit	X / Y	Lungime segment
1	433.835,956 693.323,076	2	433.782,072 693.318,939	54.043	2	433.782,072 693.318,939	3	433.719,392 693.326,365	63.118	3	433.719,392 693.326,365	4	433.693,868 693.339,924	28.902
4	433.693,868 693.339,924	5	433.662,205 693.359,294	37.118	5	433.662,205 693.359,294	6	433.679,006 693.393,191	37.832	6	433.679,006 693.393,191	7	433.700,953 693.430,255	43.074
7	433.700,953 693.430,255	8	433.705,476 693.448,334	18.636	8	433.705,476 693.448,334	9	433.688,676 693.473,193	30.003	9	433.688,676 693.473,193	10	433.677,367 693.496,76	26.14
10	433.677,367 693.496,76	11	433.666,059 693.533,886	38.81	11	433.666,059 693.533,886	12	433.656,043 693.548,09	17.38	12	433.656,043 693.548,09	13	433.656,043 693.568,106	20.016
13	433.656,043 693.568,106	14	433.643,647 693.590,278	25.402	14	433.643,647 693.590,278	15	433.638,284 693.571,714	19.323	15	433.638,284 693.571,714	16	433.632,473 693.546,922	25.464

Punct început	X / Y	Punct sfârșit	X / Y	Lungime segment	Punct început	X / Y	Punct sfârșit	X / Y	Lungime segment	Punct început	X / Y	Punct sfârșit	X / Y	Lungime segment
16	433.632,473 693.546,922	17	433.633,205 693.537,403	9.547	17	433.633,205 693.537,403	18	433.636,398 693.523,832	13.942	18	433.636,398 693.523,832	19	433.636,807 693.510,77	13.068
19	433.636,807 693.510,77	20	433.637,202 693.493,37	17.404	20	433.637,202 693.493,37	21	433.637,962 693.481,981	11.414	21	433.637,962 693.481,981	22	433.640,958 693.472,992	9.475
22	433.640,958 693.472,992	23	433.646,787 693.458,835	15.31	23	433.646,787 693.458,835	24	433.645,487 693.443,231	15.658	24	433.645,487 693.443,231	25	433.639,742 693.428,049	16.233
25	433.639,742 693.428,049	26	433.633,318 693.412,391	16.925	26	433.633,318 693.412,391	27	433.625,512 693.397,169	17.107	27	433.625,512 693.397,169	28	433.621,689 693.380,345	17.253
28	433.621,689 693.380,345	29	433.620,071 693.363,765	16.659	29	433.620,071 693.363,765	30	433.615,677 693.353,378	11.278	30	433.615,677 693.353,378	31	433.612,966 693.334,015	19.552
31	433.612,966 693.334,015	32	433.610,965 693.317,602	16.535	32	433.610,965 693.317,602	33	433.607,337 693.301,478	16.527	33	433.607,337 693.301,478	34	433.602,892 693.285,316	16.762
34	433.602,892 693.285,316	35	433.597,456 693.272,197	14.201	35	433.597,456 693.272,197	36	433.607,585 693.277,246	11.318	36	433.607,585 693.277,246	37	433.613,743 693.281,213	7.325
37	433.613,743 693.281,213	38	433.659,58 693.277,279	46.006	38	433.659,58 693.277,279	39	433.666,614 693.254,532	23.81	39	433.666,614 693.254,532	40	433.670,767 693.245,973	9.513
40	433.670,767 693.245,973	41	433.685,266 693.239,211	15.998	41	433.685,266 693.239,211	42	433.700,591 693.230,529	17.613	42	433.700,591 693.230,529	43	433.727,49 693.227,188	27.106
43	433.727,49 693.227,188	44	433.769,103 693.222,061	41.928	44	433.769,103 693.222,061	45	433.770,881 693.227,727	5.938	45	433.770,881 693.227,727	46	433.771,313 693.230,197	2.507
46	433.771,313 693.230,197	47	433.773,725 693.244,011	14.023	47	433.773,725 693.244,011	48	433.776,524 693.252,296	8.745	48	433.776,524 693.252,296	49	433.783,117 693.253,517	6.705
49	433.783,117 693.253,517	50	433.810,462 693.248,878	27.736	50	433.810,462 693.248,878	51	433.825,025 693.232,201	22.141	51	433.825,025 693.232,201	52	433.825,6 693.231,543	0.874
52	433.825,6 693.231,543	53	433.836,8 693.224,726	13.112	53	433.836,8 693.224,726	54	433.890,162 693.227,041	53.412	54	433.890,162 693.227,041	55	433.882,069 693.244,901	19.608
55	433.882,069 693.244,901	56	433.862,366 693.295,276	54.091	56	433.862,366 693.295,276	1	433.835,956 693.323,076	38.345					

** Lungimile segmentelor sunt determinate în planul de proiecție Stereo 70 și sunt rotunjite la 1 milimetru.

*** Distanța dintre puncte este formată din segmente cumulate ce sunt mai mici decât valoarea 1 milimetru.

**DATE DESPRE IMOBILUL NR. 4740**

Oficiul de Cadastru și Publicitate Imobiliară MARAMURES
Biroul de Cadastru și Publicitate Imobiliară Dragomiresti

A. Partea I. Descrierea imobilului

TEREN Extravilan

Nr. CF vechi:4175

Adresa: Jud. Maramures, Locul numit "Fundu Lesei"

Nr. Crt	Nr cadastral Nr. topografic	Suprafața* (mp)	Observații / Referințe
A1		2.718	Sector cadastral:60 Teren neimprejmuit; parte din nr. topografic 3365

B. Partea II. Proprietari și acte

Inscrieri privitoare la dreptul de proprietate și alte drepturi reale		Referințe
4740 / 03/08/2024		
Act Normativ nr. Legea nr. 7, din 13/03/1996 emis de Parlamentul României;		
B1	Intabulare, drept de PROPRIETATE, dobandit prin Lege, cota actuala 1/1 1) NEIDENTIFICAT NEIDENTIFICAT	A1
Act Administrativ nr. Adeverință nr. 3239, din 30/07/2024 emis de Primăria Comunei Strâmtura;		
B2	Se notează posesia faptică în favoarea lui 1) BOROICA FLOARE	A1

C. Partea III. SARCINI .

Inscrieri privind dezmembramintele dreptului de proprietate, drepturi reale de garanție și sarcini	Referințe
NU SUNT	

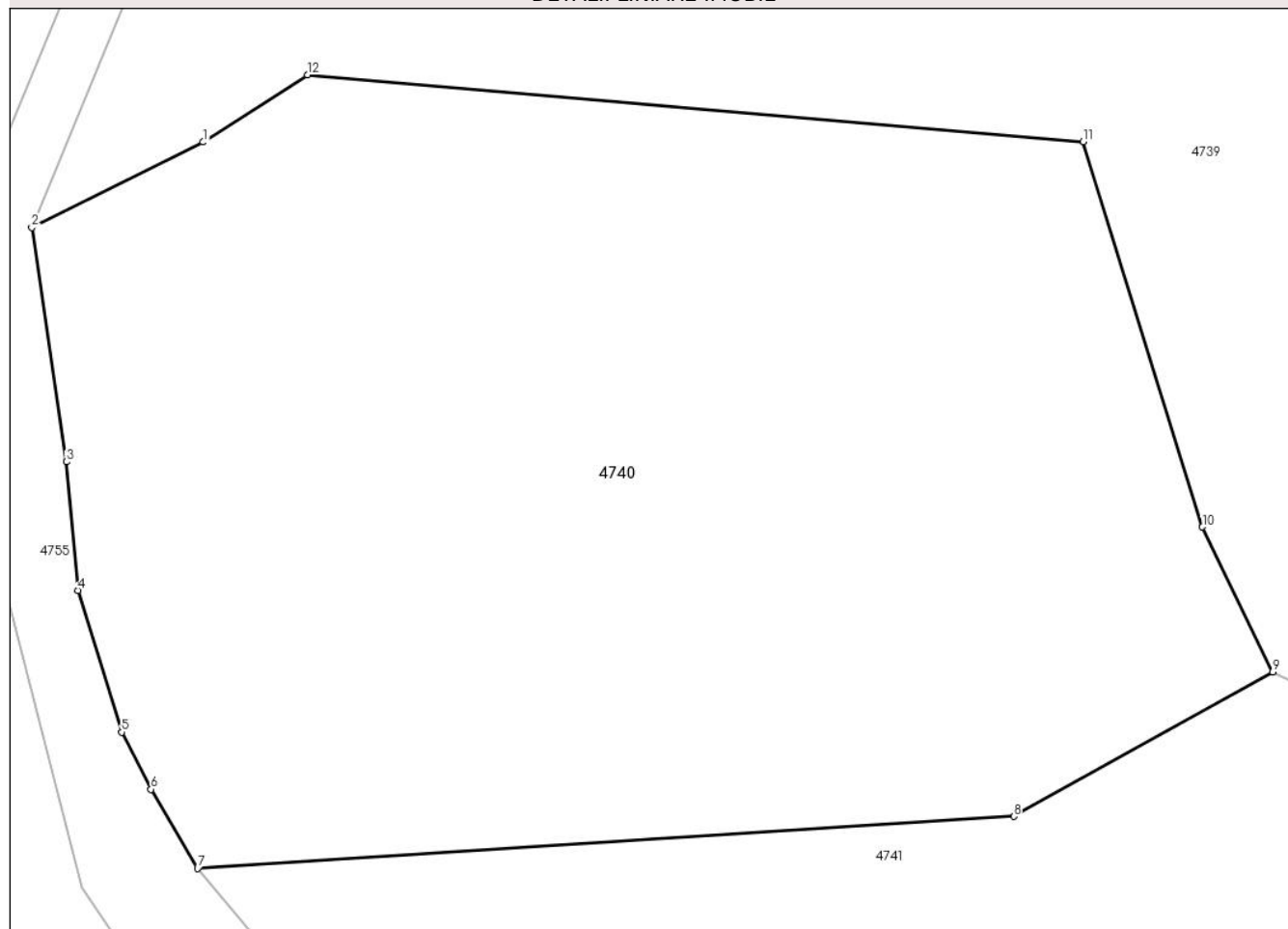
Anexa Nr. 1 La Partea I

Teren

Nr cadastral	Suprafața (mp)*	Observații / Referințe
	2.718	parte din nr. topografic 3365

* Suprafața este determinată în planul de proiecție Stereo 70.

DETALII LINIARE IMOBIL



Date referitoare la teren

Crt	Categorie folosință	Intravilan	Suprafața (mp)	Tarla	Parcelă	Nr. topo	Observații / Referințe
1	faneata	NU	2.718	-	-	-	

Lungime Segmente

1) Valorile lungimilor segmentelor sunt obținute din proiecție în plan.

Punct început	X / Y	Punct sfârșit	X / Y	Lungime segment (** (m)
1	433.607,585 693.277,246	2	433.597,456 693.272,197	11.318
2	433.597,456 693.272,197	3	433.599,49 693.258,376	13.97
3	433.599,49 693.258,376	4	433.600,182 693.250,776	7.631
4	433.600,182 693.250,776	5	433.602,766 693.242,415	8.751
5	433.602,766 693.242,415	6	433.604,5 693.239,042	3.793

Punct început	X / Y	Punct sfârșit	X / Y	Lungime segment (** (m)
6	433.604,5 693.239,042	7	433.607,249 693.234,366	5.424
7	433.607,249 693.234,366	8	433.655,467 693.237,441	48.316
8	433.655,467 693.237,441	9	433.670,767 693.245,973	17.518
9	433.670,767 693.245,973	10	433.666,614 693.254,532	9.513
10	433.666,614 693.254,532	11	433.659,58 693.277,279	23.81
11	433.659,58 693.277,279	12	433.613,743 693.281,213	46.006
12	433.613,743 693.281,213	1	433.607,585 693.277,246	7.325

** Lungimile segmentelor sunt determinate în planul de proiecție Stereo 70 și sunt rotunjite la 1 milimetru.

*** Distanța dintre puncte este formată din segmente cumulate ce sunt mai mici decât valoarea 1 milimetru.

**DATE DESPRE IMOBILUL NR. 4741**

Oficiul de Cadastru și Publicitate Imobiliară MARAMURES
Biroul de Cadastru și Publicitate Imobiliară Dragomiresti

A. Partea I. Descrierea imobilului

TEREN Extravilan

Nr. CF vechi:1337

Adresa: Jud. Maramures, Locul numit "Fundu Lesei"

Nr. Crt	Nr cadastral Nr. topografic	Suprafața* (mp)	Observații / Referințe
A1		9.722	Sector cadastral:60 Teren neimprejmuit; parte din nr. topografic 3364

B. Partea II. Proprietari și acte

Inscrieri privitoare la dreptul de proprietate și alte drepturi reale		Referințe
4741 / 03/08/2024		
Act Normativ nr. Legea nr. 7, din 13/03/1996 emis de Parlamentul României;		
B1	Intabulare, drept de PROPRIETATE, dobandit prin Lege, cota actuala 1/1 1) NEIDENTIFICAT NEIDENTIFICAT	A1
Act Administrativ nr. Adeverință nr. 3240, din 30/07/2024 emis de Primăria Comunei Strâmtura;		
B2	Se notează posesia faptică în favoarea lui 1) CAIA FLOARE	A1

C. Partea III. SARCINI .

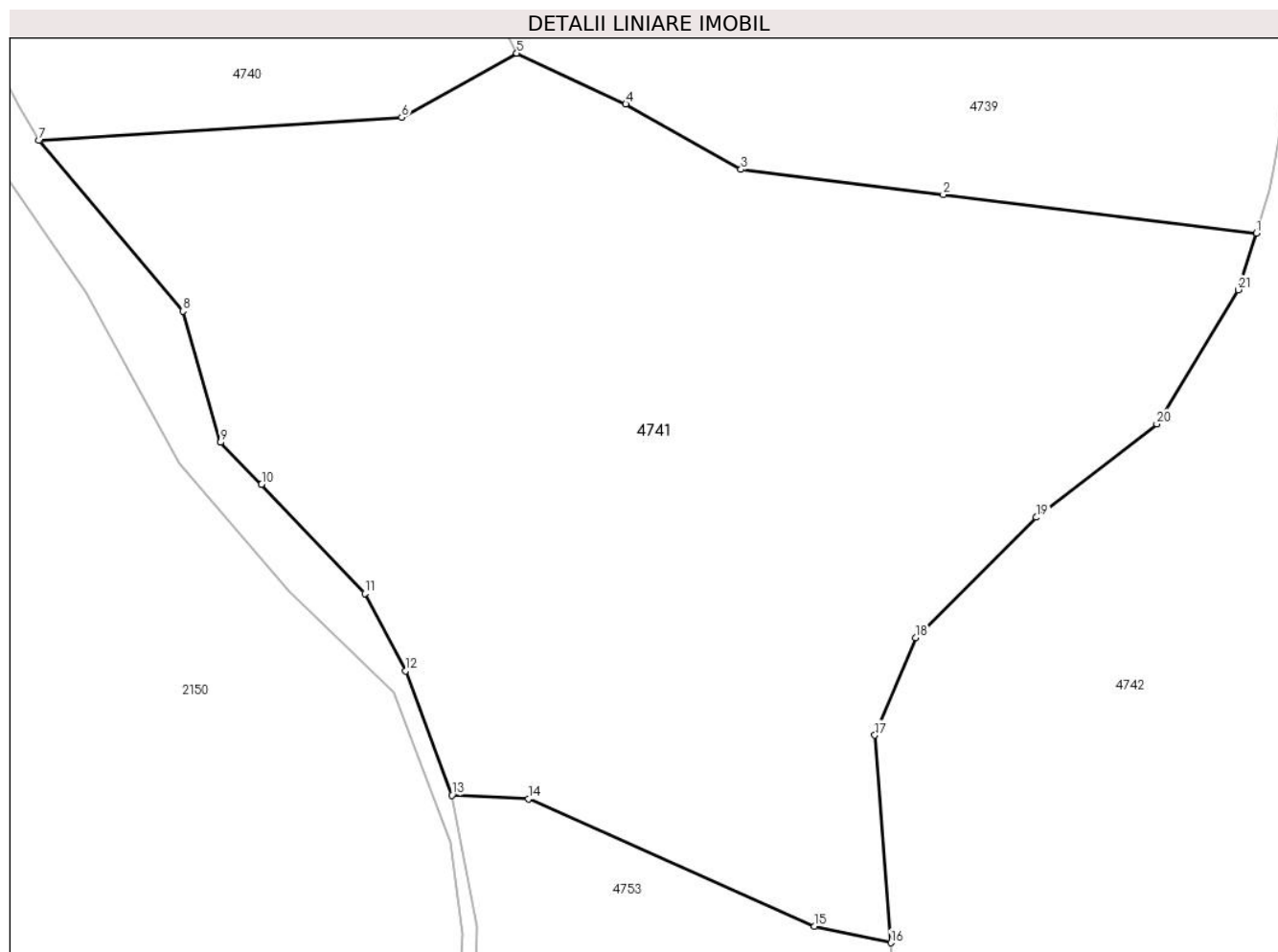
Inscrieri privind dezmembramintele dreptului de proprietate, drepturi reale de garanție și sarcini	Referințe
NU SUNT	

Anexa Nr. 1 La Partea I

Teren

Nr cadastral	Suprafața (mp)*	Observații / Referințe
	9.722	parte din nr. topografic 3364

* Suprafața este determinată în planul de proiecție Stereo 70.



Date referitoare la teren

Crt	Categorie folosință	Intravilan	Suprafața (mp)	Tarla	Parcelă	Nr. topo	Observații / Referințe
1	faneata	NU	2.715	-	-	-	
2	faneata	NU	7.007	-	-	-	Împădurită

Lungime Segmente

1) Valorile lungimilor segmentelor sunt obținute din proiecție în plan.

Punct început	X / Y	Punct sfârșit	X / Y	Lungime segment (** (m)
1	433.769,103 693.222,061	2	433.727,49 693.227,188	41.928
3	433.700,591 693.230,529	4	433.685,266 693.239,211	17.613
5	433.670,767 693.245,973	6	433.655,467 693.237,441	17.518
7	433.607,249 693.234,366	8	433.626,371 693.211,691	29.662

Punct început	X / Y	Punct sfârșit	X / Y	Lungime segment (** (m)
2	433.727,49 693.227,188	3	433.700,591 693.230,529	27.106
4	433.685,266 693.239,211	5	433.670,767 693.245,973	15.998
6	433.655,467 693.237,441	7	433.607,249 693.234,366	48.316
8	433.626,371 693.211,691	9	433.631,385 693.194,272	18.126

Punct început	X / Y	Punct sfârșit	X / Y	Lungime segment (** (m)
9	433.631,385 693.194,272	10	433.636,838 693.188,688	7.805
11	433.650,564 693.174,189	12	433.655,959 693.163,871	11.643
13	433.662,152 693.147,37	14	433.672,309 693.146,876	10.169
15	433.710,378 693.129,984	16	433.720,498 693.127,763	10.361
17	433.718,392 693.155,357	18	433.723,787 693.168,307	14.029
19	433.739,853 693.184,305	20	433.755,884 693.196,711	20.271
21	433.766,744 693.214,545	1	433.769,103 693.222,061	7.878

Punct început	X / Y	Punct sfârșit	X / Y	Lungime segment (** (m)
10	433.636,838 693.188,688	11	433.650,564 693.174,189	19.966
12	433.655,959 693.163,871	13	433.662,152 693.147,37	17.625
14	433.672,309 693.146,876	15	433.710,378 693.129,984	41.648
16	433.720,498 693.127,763	17	433.718,392 693.155,357	27.674
18	433.723,787 693.168,307	19	433.739,853 693.184,305	22.673
20	433.755,884 693.196,711	21	433.766,744 693.214,545	20.88

** Lungimile segmentelor sunt determinate în planul de proiecție Stereo 70 și sunt rotunjite la 1 milimetru.

*** Distanța dintre puncte este formată din segmente cumulate ce sunt mai mici decât valoarea 1 milimetru.

**DATE DESPRE IMOBILUL NR. 4742**

Oficiul de Cadastru și Publicitate Imobiliară MARAMURES
Biroul de Cadastru și Publicitate Imobiliară Dragomirești

A. Partea I. Descrierea imobilului

TEREN Extravilan

Nr. CF vechi:1337

Adresa: Jud. Maramures

Nr. Crt	Nr cadastral Nr. topografic	Suprafața* (mp)	Observații / Referințe
A1		11.839	Sector cadastral:60 Teren neimprejmuit; parte din nr. topografic 3364

B. Partea II. Proprietari și acte

Inscrieri privitoare la dreptul de proprietate și alte drepturi reale		Referințe
4742 / 03/08/2024		
Act Normativ nr. HOTĂRÂRE DE GUVERN nr. 1.705, din 29/11/2006 emis de Guvernul României;		
B1	Intabulare, drept de PROPRIETATE, dobandit prin Lege, cota actuala 1/1 1) STATUL ROMÂN, CIF:9999999999999, DOMENIUL PUBLIC	A1
Act Normativ nr. HOTĂRÂRE DE GUVERN nr. 1.705, din 29/11/2006 emis de Guvernul României (Act Normativ Anexa nr. 3 - Inventarul centralizat al bunurilor din domeniul public al Statului, poziția nr.1363; Act Normativ nr. Ordin Ministru nr. 1452 din 06.11.2017 emis de Ministerul Apelor și Pădurilor; Act Administrativ Declarație nr. 51282 din 19.08.2024 emis de Direcția Silvică Maramureș.);		
B2	Intabulare, drept de ADMINISTRARE, dobandit prin Lege, cota actuala 1/1 1) REGIA NAȚIONALĂ A PĂDURILOR ROMSILVA RA, CIF:1590120, PRIN DIRECȚIA SILVICĂ MARAMUREȘ	A1

C. Partea III. SARCINI .

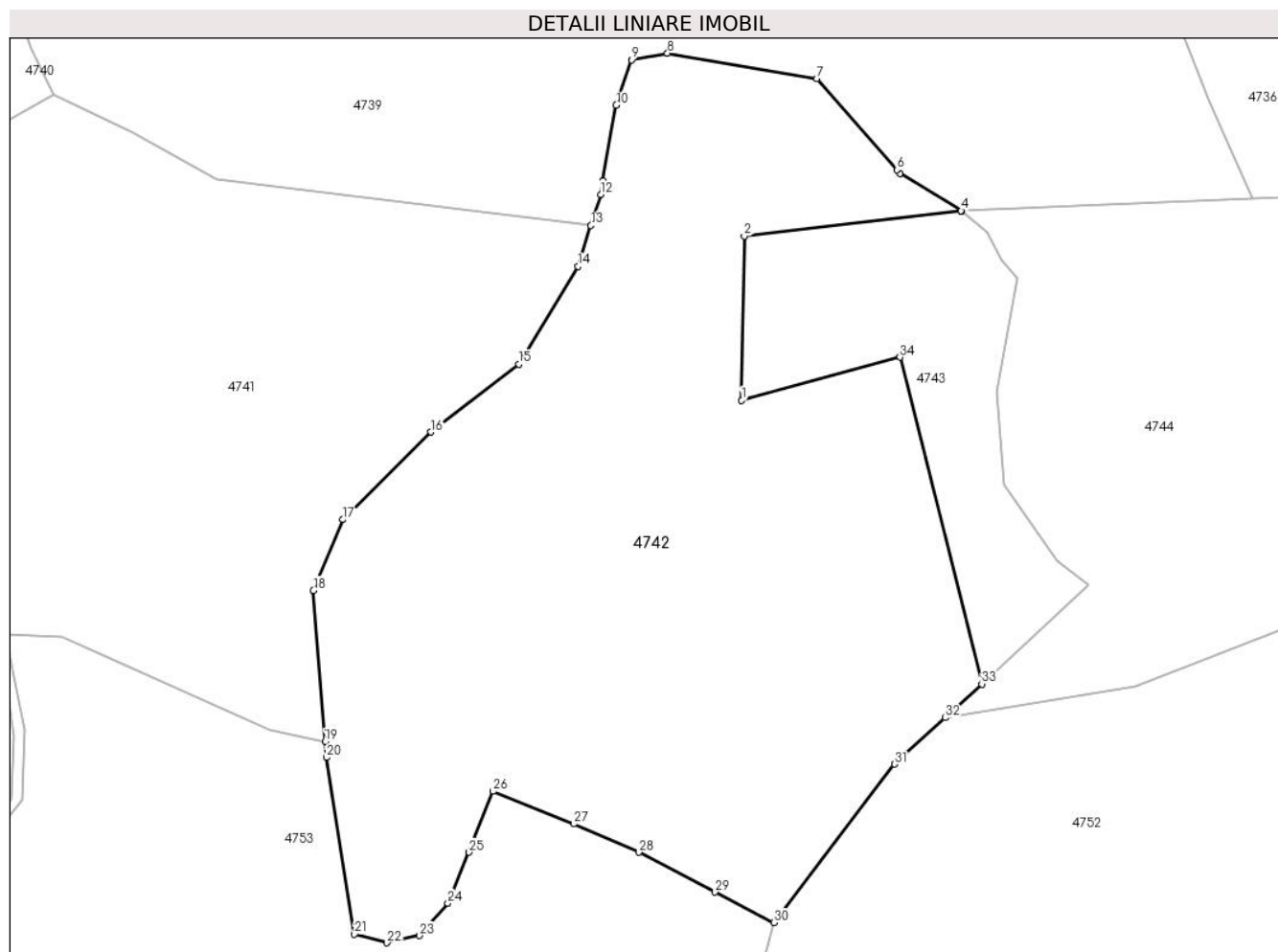
Inscrieri privind dezmembramintele dreptului de proprietate, drepturi reale de garanție și sarcini	Referințe
NU SUNT	

Anexa Nr. 1 La Partea I

Teren

Nr cadastral	Suprafața (mp)*	Observații / Referințe
	11.839	parte din nr. topografic 3364

* Suprafața este determinată în planul de proiecție Stereo 70.



Date referitoare la teren

Crt	Categorie folosință	Intravilan	Suprafața (mp)	Tarla	Parcelă	Nr. topo	Observații / Referințe
1	padure	NU	11.839	UP 1	UA 362MM	-	

Lungime Segmente

1) Valorile lungimilor segmentelor sunt obținute din proiecție în plan.

Punct început	X / Y	Punct sfârșit	X / Y	Lungime segment (** (m)
1	433.796,67 693.190,121	2	433.797,151 693.220,118	30.001
3	433.836,831 693.224,707	4	433.836,8 693.224,726	0.036
5	433.825,6 693.231,543	6	433.825,025 693.232,201	0.874
7	433.810,462 693.248,878	8	433.783,117 693.253,517	27.736
9	433.776,524 693.252,296	10	433.773,725 693.244,011	8.745

Punct început	X / Y	Punct sfârșit	X / Y	Lungime segment (** (m)
2	433.797,151 693.220,118	3	433.836,831 693.224,707	39.944
4	433.836,8 693.224,726	5	433.825,6 693.231,543	13.112
6	433.825,025 693.232,201	7	433.810,462 693.248,878	22.141
8	433.783,117 693.253,517	9	433.776,524 693.252,296	6.705
10	433.773,725 693.244,011	11	433.771,313 693.230,197	14.023

Punct început	X / Y	Punct sfârșit	X / Y	Lungime segment (** (m)
11	433.771,313 693.230,197	12	433.770,881 693.227,727	2.507
13	433.769,103 693.222,061	14	433.766,744 693.214,545	7.878
15	433.755,884 693.196,711	16	433.739,853 693.184,305	20.271
17	433.723,787 693.168,307	18	433.718,392 693.155,357	14.029
19	433.720,498 693.127,763	20	433.720,719 693.124,857	2.914
21	433.725,891 693.092,549	22	433.731,838 693.090,998	6.146
23	433.737,785 693.092,291	24	433.742,956 693.098,235	7.878
25	433.746,834 693.107,54	26	433.751,23 693.118,654	11.952
27	433.765,968 693.112,71	28	433.777,862 693.107,54	12.969
29	433.791,813 693.100,253	30	433.802,527 693.094,674	12.08
31	433.824,623 693.123,626	32	433.833,865 693.132,111	12.546
33	433.840,567 693.138,263	34	433.825,623 693.197,979	61.557

Punct început	X / Y	Punct sfârșit	X / Y	Lungime segment (** (m)
12	433.770,881 693.227,727	13	433.769,103 693.222,061	5.938
14	433.766,744 693.214,545	15	433.755,884 693.196,711	20.88
16	433.739,853 693.184,305	17	433.723,787 693.168,307	22.673
18	433.718,392 693.155,357	19	433.720,498 693.127,763	27.674
20	433.720,719 693.124,857	21	433.725,891 693.092,549	32.719
22	433.731,838 693.090,998	23	433.737,785 693.092,291	6.086
24	433.742,956 693.098,235	25	433.746,834 693.107,54	10.081
26	433.751,23 693.118,654	27	433.765,968 693.112,71	15.892
28	433.777,862 693.107,54	29	433.791,813 693.100,253	15.739
30	433.802,527 693.094,674	31	433.824,623 693.123,626	36.42
32	433.833,865 693.132,111	33	433.840,567 693.138,263	9.097
34	433.825,623 693.197,979	1	433.796,67 693.190,121	30.0

** Lungimile segmentelor sunt determinate în planul de proiecție Stereo 70 și sunt rotunjite la 1 milimetru.

*** Distanța dintre puncte este formată din segmente cumulate ce sunt mai mici decât valoarea 1 milimetru.

**DATE DESPRE IMOBILUL NR. 4743**

Oficiul de Cadastru și Publicitate Imobiliară MARAMURES
Biroul de Cadastru și Publicitate Imobiliară Dragomiresti

A. Partea I. Descrierea imobilului

TEREN Extravilan

Nr. CF vechi:1337

Adresa: Jud. Maramures, Locul numit "Dosu Lesei"

Nr. Crt	Nr cadastral Nr. topografic	Suprafața* (mp)	Observații / Referințe
A1		2.188	Sector cadastral:60 Teren neimprejmuit; parte din nr. topografic 3364

B. Partea II. Proprietari și acte

Inscrieri privitoare la dreptul de proprietate și alte drepturi reale	Referințe
4743 / 03/08/2024	
Act Administrativ nr. Titlu de proprietate nr. 44196/ 53, din 18/02/1999 emis de Comisia Județeană de Font Funciar Maramureș;	
B1 Intabulare, drept de PROPRIETATE, dobandit prin Reconstituire, cota actuala 1/1 1) CAIA FLOARE	A1

C. Partea III. SARCINI .

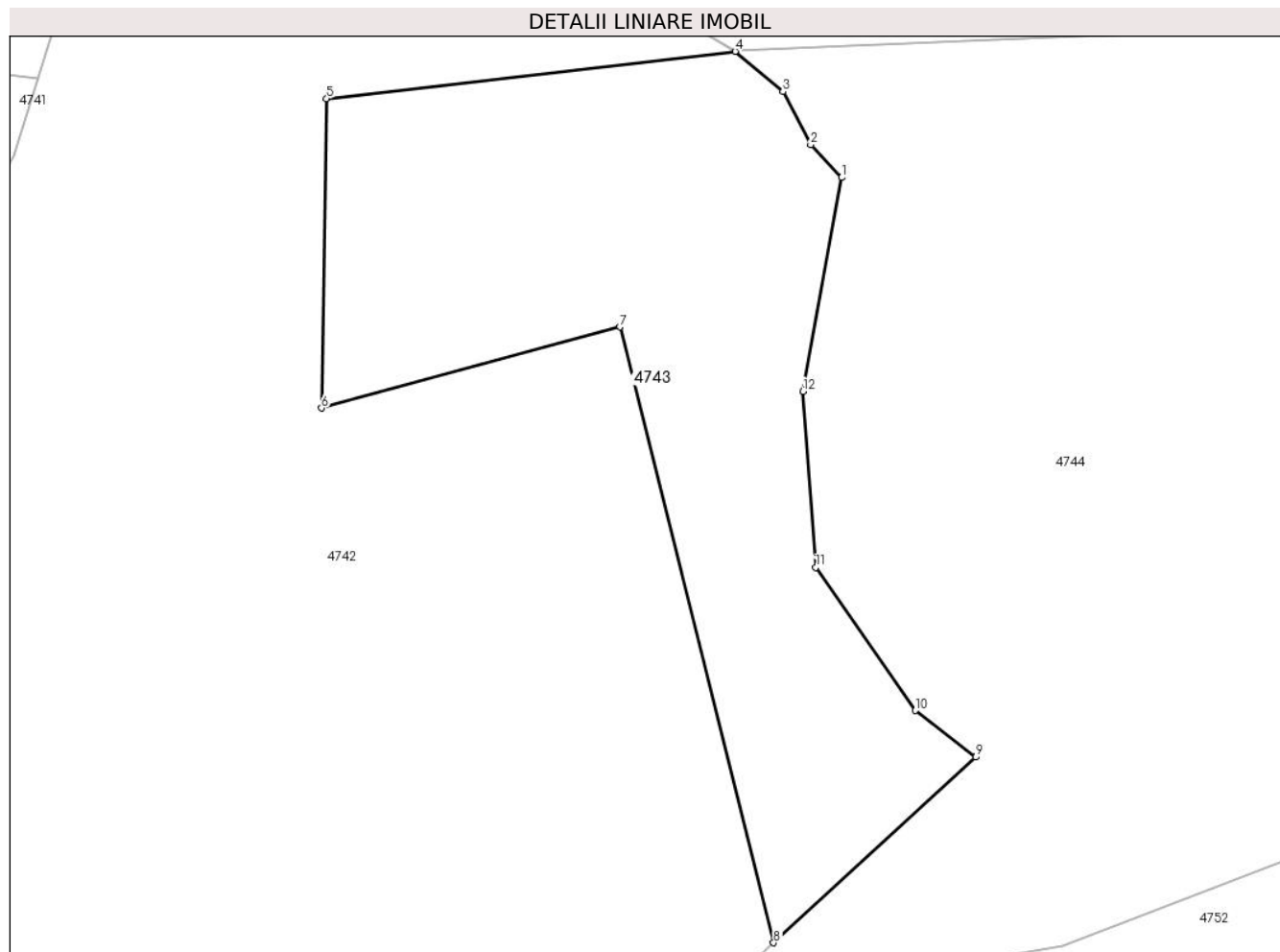
Inscrieri privind dezmembramintele dreptului de proprietate, drepturi reale de garanție și sarcini	Referințe
NU SUNT	

Anexa Nr. 1 La Partea I

Teren

Nr cadastral	Suprafața (mp)*	Observații / Referințe
	2.188	parte din nr. topografic 3364

* Suprafața este determinată în planul de proiecție Stereo 70.



Date referitoare la teren

Crt	Categorie folosință	Intra vilan	Suprafața (mp)	Tarla	Parcelă	Nr. topo	Observații / Referințe
1	padure	NU	2.188	-	-	-	

Lungime Segmente

1) Valorile lungimilor segmentelor sunt obținute din proiecție în plan.

Punct început	X / Y	Punct sfârșit	X / Y	Lungime segment (** (m)
1	433.847,158 693.212,478	2	433.844,156 693.215,673	4.384
2	433.844,156 693.215,673	3	433.841,47 693.220,8	5.788
3	433.841,47 693.220,8	4	433.836,831 693.224,707	6.065
4	433.836,831 693.224,707	5	433.797,151 693.220,118	39.944
5	433.797,151 693.220,118	6	433.796,67 693.190,121	30.001

Punct început	X / Y	Punct sfârșit	X / Y	Lungime segment (** (m)
6	433.796,67 693.190,121	7	433.825,623 693.197,979	30.0
7	433.825,623 693.197,979	8	433.840,567 693.138,263	61.557
8	433.840,567 693.138,263	9	433.860,184 693.156,273	26.631
9	433.860,184 693.156,273	10	433.854,331 693.160,775	7.384
10	433.854,331 693.160,775	11	433.844,644 693.174,655	16.926
11	433.844,644 693.174,655	12	433.843,423 693.191,746	17.135
12	433.843,423 693.191,746	1	433.847,158 693.212,478	21.066

** Lungimile segmentelor sunt determinate în planul de proiecție Stereo 70 și sunt rotunjite la 1 milimetru.

*** Distanța dintre puncte este formată din segmente cumulate ce sunt mai mici decât valoarea 1 milimetru.

**DATE DESPRE IMOBILUL NR. 4744**

Oficiul de Cadastru și Publicitate Imobiliară MARAMURES
Biroul de Cadastru și Publicitate Imobiliară Dragomiresti

A. Partea I. Descrierea imobilului

TEREN Extravilan

Nr. CF vechi:1337

Adresa: Jud. Maramures, Locul numit "Fundu Lesei"

Nr. Crt	Nr cadastral Nr. topografic	Suprafața* (mp)	Observații / Referințe
A1		6.789	Sector cadastral:60 Teren neimprejmuit; parte din nr. topografic 3364

B. Partea II. Proprietari și acte

Inscrieri privitoare la dreptul de proprietate și alte drepturi reale		Referințe
4744 / 03/08/2024		
Act Normativ nr. Legea nr. 7, din 13/03/1996 emis de Parlamentul României;		
B1	Intabulare, drept de PROPRIETATE, dobandit prin Lege, cota actuala 1/1 1) NEIDENTIFICAT NEIDENTIFICAT	A1
Act Administrativ nr. Adeverință nr. 3241, din 30/07/2024 emis de Primăria Comunei Strâmtura;		
B2	Se notează posesia faptică în favoarea lui 1) CAIA FLOARE	A1

C. Partea III. SARCINI .

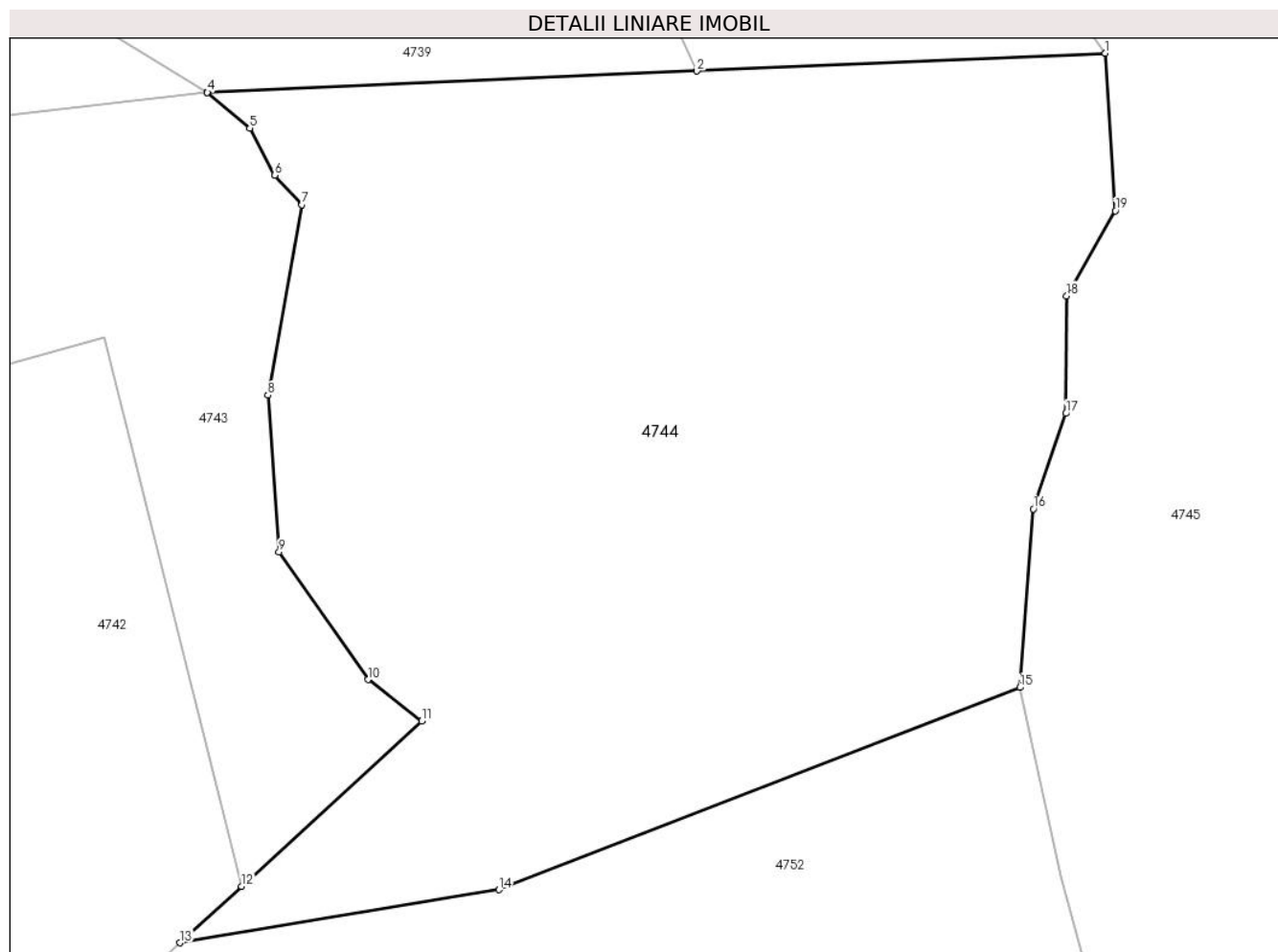
Inscrieri privind dezmembramintele dreptului de proprietate, drepturi reale de garanție și sarcini	Referințe
NU SUNT	

Anexa Nr. 1 La Partea I

Teren

Nr cadastral	Suprafața (mp)*	Observații / Referințe
	6.789	parte din nr. topografic 3364

* Suprafața este determinată în planul de proiecție Stereo 70.



Date referitoare la teren

Crt	Categorie folosință	Intra vilan	Suprafața (mp)	Tarla	Parcelă	Nr. topo	Observații / Referințe
1	faneata	NU	6.789	-	-	-	Împădurită

Lungime Segmente

1) Valorile lungimilor segmentelor sunt obținute din proiecție în plan.

Punct început	X / Y	Punct sfârșit	X / Y	Lungime segment (** (m)
1	433.934,694 693.228,974	2	433.890,162 693.227,041	44.574
2	433.890,162 693.227,041	3	433.836,8 693.224,726	53.412
3	433.836,8 693.224,726	4	433.836,831 693.224,707	0.036
4	433.836,831 693.224,707	5	433.841,47 693.220,8	6.065
5	433.841,47 693.220,8	6	433.844,156 693.215,673	5.788

Punct început	X / Y	Punct sfârșit	X / Y	Lungime segment (** (m)
6	433.844,156 693.215,673	7	433.847,158 693.212,478	4.384
7	433.847,158 693.212,478	8	433.843,423 693.191,746	21.066
8	433.843,423 693.191,746	9	433.844,644 693.174,655	17.135
9	433.844,644 693.174,655	10	433.854,331 693.160,775	16.926
10	433.854,331 693.160,775	11	433.860,184 693.156,273	7.384
11	433.860,184 693.156,273	12	433.840,567 693.138,263	26.631
12	433.840,567 693.138,263	13	433.833,865 693.132,111	9.097
13	433.833,865 693.132,111	14	433.868,608 693.137,894	35.221
14	433.868,608 693.137,894	15	433.925,373 693.159,906	60.883
15	433.925,373 693.159,906	16	433.926,853 693.179,355	19.505
16	433.926,853 693.179,355	17	433.930,4 693.189,751	10.984
17	433.930,4 693.189,751	18	433.930,48 693.202,562	12.811
18	433.930,48 693.202,562	19	433.935,767 693.211,819	10.66
19	433.935,767 693.211,819	1	433.934,694 693.228,974	17.189

** Lungimile segmentelor sunt determinate în planul de proiecție Stereo 70 și sunt rotunjite la 1 milimetru.

*** Distanța dintre puncte este formată din segmente cumulate ce sunt mai mici decât valoarea 1 milimetru.

**DATE DESPRE IMOBILUL NR. 4745**

Oficiul de Cadastru și Publicitate Imobiliară MARAMURES
Biroul de Cadastru și Publicitate Imobiliară Dragomiresti

A. Partea I. Descrierea imobilului

TEREN Extravilan

Nr. CF vechi:331, 2651, 415
Nr. topografic:3363

Adresa: Jud. Maramures, Locul numit "Fundu Lesei"

Nr. Crt	Nr cadastral Nr. topografic	Suprafața* (mp)	Observații / Referințe
A1		32.310	Sector cadastral:60 Teren neimprejmuit; parte din nr. topografic 3390, 3047

B. Partea II. Proprietari și acte

Inscrieri privitoare la dreptul de proprietate și alte drepturi reale	Referințe
4745 / 03/08/2024	
Act Normativ nr. Legea nr. 7, din 13/03/1996 emis de Parlamentul României;	
B1	A1
Intabulare, drept de PROPRIETATE, dobandit prin Lege, cota actuala 1/1 1) NEIDENTIFICAT NEIDENTIFICAT	
Act Administrativ nr. Adeverință nr. 3242, din 30/07/2024 emis de Primăria Comunei Strâmtura;	
B2	A1
Se notează posesia faptică în favoarea lui 1) BOROICA VASILE	

C. Partea III. SARCINI .

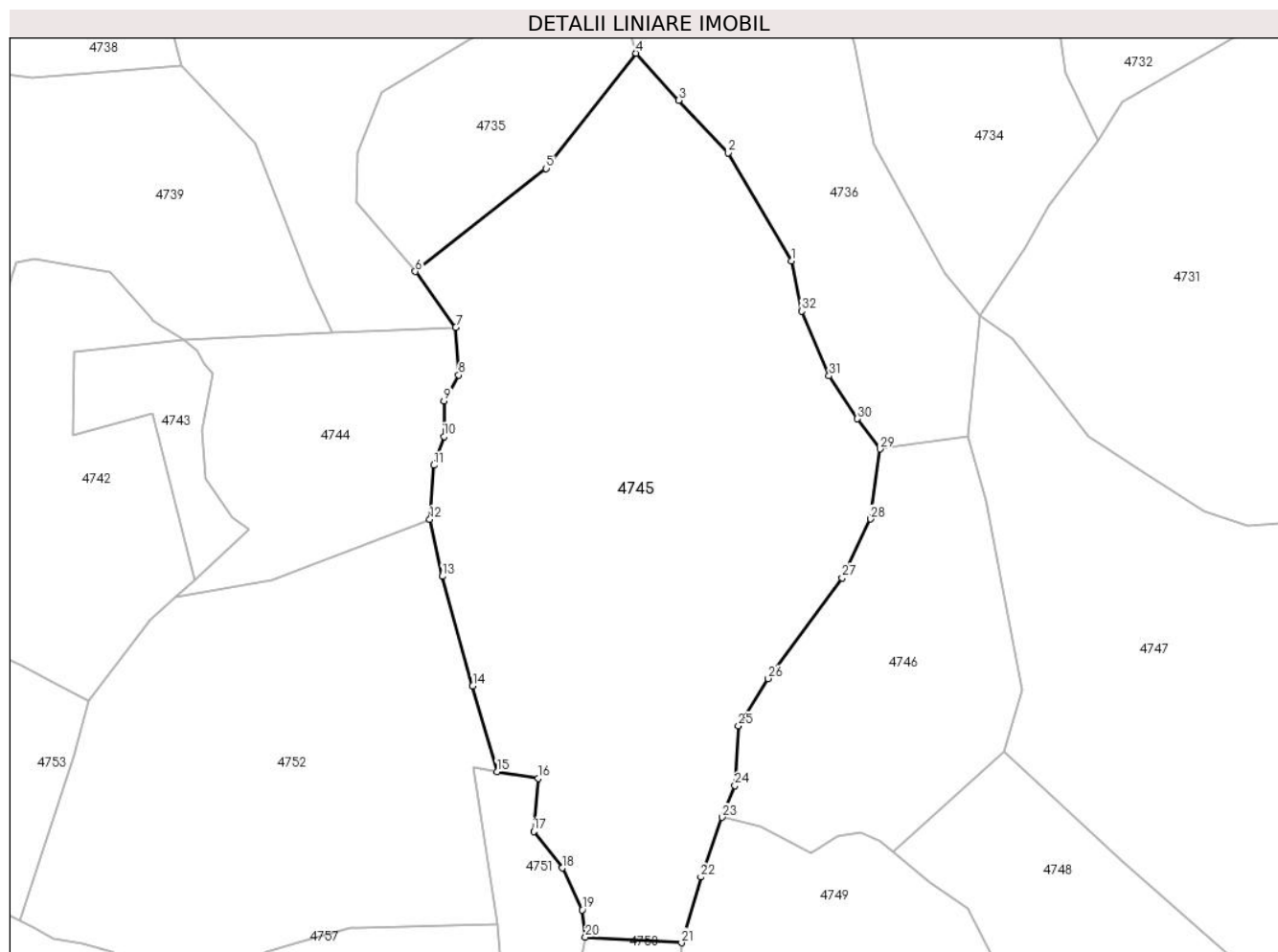
Inscrieri privind dezmembramintele dreptului de proprietate, drepturi reale de garanție și sarcini	Referințe
NU SUNT	

Anexa Nr. 1 La Partea I

Teren

Nr cadastral	Suprafața (mp)*	Observații / Referințe
	32.310	parte din nr. topografic 3390, 3047

* Suprafața este determinată în planul de proiecție Stereo 70.



Date referitoare la teren

Crt	Categorie folosință	Intravilan	Suprafața (mp)	Tarla	Parcelă	Nr. topo	Observații / Referințe
1	padure	NU	32.310	-	-	-	

Lungime Segmente

1) Valorile lungimilor segmentelor sunt obținute din proiecție în plan.

Punct început	X / Y	Punct sfârșit	X / Y	Lungime segment (** (m)
1	434.055,468 693.252,822	2	434.032,812 693.291,825	45.106
3	434.014,907 693.310,712	4	433.999,656 693.327,622	22.771
5	433.967,248 693.286,158	6	433.920,133 693.249,058	59.969
7	433.934,694 693.228,974	8	433.935,767 693.211,819	17.189
9	433.930,48 693.202,562	10	433.930,4 693.189,751	12.811

Punct început	X / Y	Punct sfârșit	X / Y	Lungime segment (** (m)
2	434.032,812 693.291,825	3	434.014,907 693.310,712	26.025
4	433.999,656 693.327,622	5	433.967,248 693.286,158	52.626
6	433.920,133 693.249,058	7	433.934,694 693.228,974	24.807
8	433.935,767 693.211,819	9	433.930,48 693.202,562	10.66
10	433.930,4 693.189,751	11	433.926,853 693.179,355	10.984

Punct început	X / Y	Punct sfârșit	X / Y	Lungime segment (** (m)
11	433.926,853 693.179,355	12	433.925,373 693.159,906	19.505
13	433.929,837 693.139,416	14	433.940,779 693.099,986	40.92
15	433.949,509 693.069,192	16	433.964,36 693.066,763	15.048
17	433.962,752 693.047,6	18	433.973,063 693.034,517	16.658
19	433.980,203 693.019,451	20	433.981,392 693.009,54	9.982
21	434.016,011 693.007,581	22	434.022,944 693.031,231	24.645
23	434.030,545 693.052,751	24	434.035,181 693.064,13	12.287
25	434.036,442 693.085,608	26	434.047,191 693.102,642	20.142
27	434.073,797 693.138,86	28	434.083,99 693.160,055	23.519
29	434.087,435 693.185,246	30	434.079,306 693.196,093	13.555
31	434.069,107 693.211,52	32	434.059,211 693.234,852	25.344

Punct început	X / Y	Punct sfârșit	X / Y	Lungime segment (** (m)
12	433.925,373 693.159,906	13	433.929,837 693.139,416	20.971
14	433.940,779 693.099,986	15	433.949,509 693.069,192	32.008
16	433.964,36 693.066,763	17	433.962,752 693.047,6	19.23
18	433.973,063 693.034,517	19	433.980,203 693.019,451	16.672
20	433.981,392 693.009,54	21	434.016,011 693.007,581	34.674
22	434.022,944 693.031,231	23	434.030,545 693.052,751	22.823
24	434.035,181 693.064,13	25	434.036,442 693.085,608	21.515
26	434.047,191 693.102,642	27	434.073,797 693.138,86	44.94
28	434.083,99 693.160,055	29	434.087,435 693.185,246	25.425
30	434.079,306 693.196,093	31	434.069,107 693.211,52	18.494
32	434.059,211 693.234,852	1	434.055,468 693.252,822	18.356

** Lungimile segmentelor sunt determinate în planul de proiecție Stereo 70 și sunt rotunjite la 1 milimetru.

*** Distanța dintre puncte este formată din segmente cumulate ce sunt mai mici decât valoarea 1 milimetru.

**DATE DESPRE IMOBILUL NR. 4746**

Oficiul de Cadastru și Publicitate Imobiliară MARAMURES
Biroul de Cadastru și Publicitate Imobiliară Dragomiresti

A. Partea I. Descrierea imobilului

TEREN Extravilan

Nr. CF vechi:3984

Adresa: Jud. Maramures, Locul numit "Fundu Lesei"

Nr. Crt	Nr cadastral Nr. topografic	Suprafața* (mp)	Observații / Referințe
A1		9.783	Sector cadastral:60 Teren neimprejmuit; parte din nr. topografic 3360

B. Partea II. Proprietari și acte

Inscrieri privitoare la dreptul de proprietate și alte drepturi reale		Referințe
4746 / 03/08/2024		
Act Normativ nr. Legea nr. 7, din 13/03/1996 emis de Parlamentul României;		
B1	Intabulare, drept de PROPRIETATE, dobandit prin Lege, cota actuala 1/1 1) NEIDENTIFICAT NEIDENTIFICAT	A1
Act Administrativ nr. Adeverință nr. 3243, din 30/07/2024 emis de Primăria Comunei Strâmtura;		
B2	Se notează posesia faptică în favoarea lui 1) CREMENE ROZALIA	A1

C. Partea III. SARCINI .

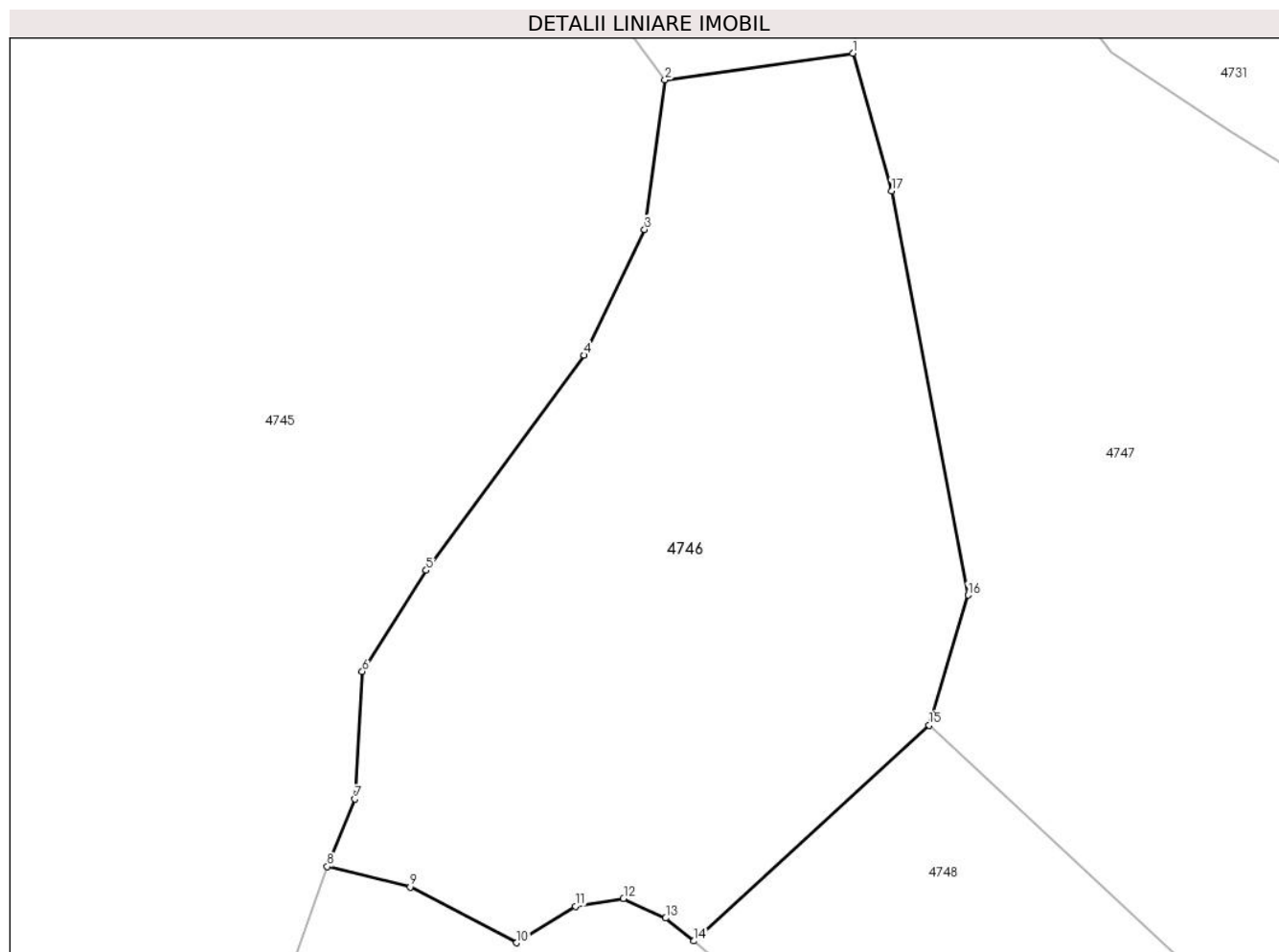
Inscrieri privind dezmembramintele dreptului de proprietate, drepturi reale de garanție și sarcini	Referințe
NU SUNT	

Anexa Nr. 1 La Partea I

Teren

Nr cadastral	Suprafața (mp)*	Observații / Referințe
	9.783	parte din nr. topografic 3360

* Suprafața este determinată în planul de proiecție Stereo 70.



Date referitoare la teren

Crt	Categorie folosință	Intra vilan	Suprafața (mp)	Tarla	Parcelă	Nr. topo	Observații / Referințe
1	faneata	NU	5.838	-	-	-	Împădurită
2	padure	NU	3.945	-	-	-	

Lungime Segmente

1) Valorile lungimilor segmentelor sunt obținute din proiecție în plan.

Punct început	X / Y	Punct sfârșit	X / Y	Lungime segment (** (m)
1	434.119,085 693.189,721	2	434.087,435 693.185,246	31.965
2	434.087,435 693.185,246	3	434.083,99 693.160,055	25.425
3	434.083,99 693.160,055	4	434.073,797 693.138,86	23.519
4	434.073,797 693.138,86	5	434.047,191 693.102,642	44.94

Punct început	X / Y	Punct sfârșit	X / Y	Lungime segment (** (m)
5	434.047,191 693.102,642	6	434.036,442 693.085,608	20.142
6	434.036,442 693.085,608	7	434.035,181 693.064,13	21.515
7	434.035,181 693.064,13	8	434.030,545 693.052,751	12.287
8	434.030,545 693.052,751	9	434.044,506 693.049,304	14.38
9	434.044,506 693.049,304	10	434.062,461 693.039,922	20.258
10	434.062,461 693.039,922	11	434.072,375 693.046,054	11.657
11	434.072,375 693.046,054	12	434.080,436 693.047,392	8.171
12	434.080,436 693.047,392	13	434.087,552 693.044,091	7.844
13	434.087,552 693.044,091	14	434.092,341 693.040,222	6.157
14	434.092,341 693.040,222	15	434.131,967 693.076,56	53.765
15	434.131,967 693.076,56	16	434.138,496 693.098,46	22.853
16	434.138,496 693.098,46	17	434.125,605 693.166,55	69.3
17	434.125,605 693.166,55	1	434.119,085 693.189,721	24.071

** Lungimile segmentelor sunt determinate în planul de proiecție Stereo 70 și sunt rotunjite la 1 milimetru.

*** Distanța dintre puncte este formată din segmente cumulate ce sunt mai mici decât valoarea 1 milimetru.

**DATE DESPRE IMOBILUL NR. 4747**

Oficiul de Cadastru și Publicitate Imobiliară MARAMURES
Biroul de Cadastru și Publicitate Imobiliară Dragomiresti

A. Partea I. Descrierea imobilului

TEREN Extravilan

Adresa: Jud. Maramures, Locul numit "Fundu Lesei"

Nr. Crt	Nr cadastral Nr. topografic	Suprafața* (mp)	Observații / Referințe
A1	51360	22.926	Sector cadastral:60 Teren neimprejmuit; parte din nr. topografic 3359

B. Partea II. Proprietari și acte

Inscrieri privitoare la dreptul de proprietate și alte drepturi reale		Referințe
4747 / 03/08/2024		
Act Normativ nr. Legea nr. 7, din 13/03/1996 emis de Parlamentul României;		
B1	Intabulare, drept de PROPRIETATE, dobandit prin Lege, cota actuala 1/1 1) NEIDENTIFICAT NEIDENTIFICAT	A1
Act Administrativ nr. Adeverință nr. 3244, din 30/07/2024 emis de Primăria Comunei Strâmtura;		
B2	Se notează posesia faptică în favoarea lui 1) GLODEAN IOAN	A1

C. Partea III. SARCINI .

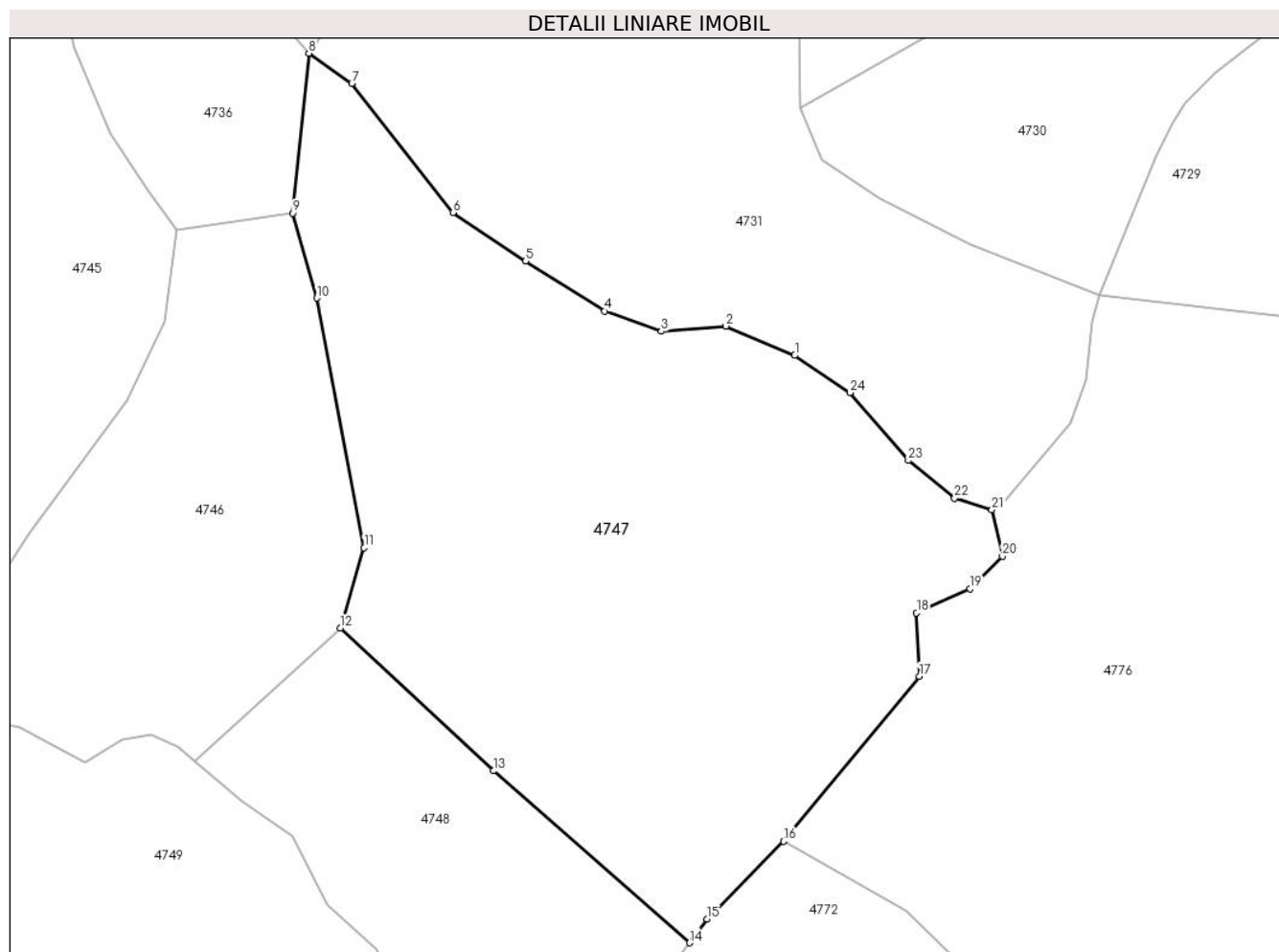
Inscrieri privind dezmembramintele dreptului de proprietate, drepturi reale de garanție și sarcini	Referințe
NU SUNT	

Anexa Nr. 1 La Partea I

Teren

Nr cadastral	Suprafața (mp)*	Observații / Referințe
51360	22.926	parte din nr. topografic 3359

* Suprafața este determinată în planul de proiecție Stereo 70.



Date referitoare la teren

Crt	Categorie folosință	Intravilan	Suprafața (mp)	Tarla	Parcelă	Nr. topo	Observații / Referințe
1	faneata	NU	15.580	-	-	-	Împădurită
2	padure	NU	7.346	-	-	-	

Lungime Segmente

1) Valorile lungimilor segmentelor sunt obținute din proiecție în plan.

Punct început	X / Y	Punct sfârșit	X / Y	Lungime segment (** (m))
1	434.256,035 693.150,948	2	434.237,244 693.158,965	20.43
3	434.219,651 693.157,506	4	434.204,202 693.163,014	16.402
5	434.182,575 693.176,691	6	434.162,721 693.189,927	23.862
7	434.135,126 693.225,091	8	434.123,396 693.233,357	14.35

Punct început	X / Y	Punct sfârșit	X / Y	Lungime segment (** (m))
2	434.237,244 693.158,965	3	434.219,651 693.157,506	17.653
4	434.204,202 693.163,014	5	434.182,575 693.176,691	25.589
6	434.162,721 693.189,927	7	434.135,126 693.225,091	44.699
8	434.123,396 693.233,357	9	434.119,085 693.189,721	43.848

Punct început	X / Y	Punct sfârșit	X / Y	Lungime segment (** (m)	Punct început	X / Y	Punct sfârșit	X / Y	Lungime segment (** (m)
9	434.119,085 693.189,721	10	434.125,605 693.166,55	24.071	10	434.125,605 693.166,55	11	434.138,496 693.098,46	69.3
11	434.138,496 693.098,46	12	434.131,967 693.076,56	22.853	12	434.131,967 693.076,56	13	434.173,808 693.037,617	57.16
13	434.173,808 693.037,617	14	434.227,341 692.990,723	71.168	14	434.227,341 692.990,723	15	434.232,091 692.997,173	8.01
15	434.232,091 692.997,173	16	434.253,039 693.018,399	29.822	16	434.253,039 693.018,399	17	434.290,059 693.063,402	58.273
17	434.290,059 693.063,402	18	434.289,281 693.080,724	17.339	18	434.289,281 693.080,724	19	434.303,933 693.087,324	16.07
19	434.303,933 693.087,324	20	434.312,696 693.096,149	12.437	20	434.312,696 693.096,149	21	434.309,836 693.108,823	12.993
21	434.309,836 693.108,823	22	434.299,653 693.111,932	10.647	22	434.299,653 693.111,932	23	434.287,011 693.122,299	16.349
23	434.287,011 693.122,299	24	434.271,074 693.140,751	24.382	24	434.271,074 693.140,751	1	434.256,035 693.150,948	18.17

** Lungimile segmentelor sunt determinate în planul de proiecție Stereo 70 și sunt rotunjite la 1 milimetru.

*** Distanța dintre puncte este formată din segmente cumulate ce sunt mai mici decât valoarea 1 milimetru.

**DATE DESPRE IMOBILUL NR. 4748**

Oficiul de Cadastru și Publicitate Imobiliară MARAMURES
Biroul de Cadastru și Publicitate Imobiliară Dragomiresti

A. Partea I. Descrierea imobilului

TEREN Extravilan

Nr. CF vechi:3984

Adresa: Jud. Maramures, Locul numit "Fundu Lesei"

Nr. Crt	Nr cadastral Nr. topografic	Suprafața* (mp)	Observații / Referințe
A1		7.325	Sector cadastral:60 Teren neimprejmuit; parte din nr. topografic 3360

B. Partea II. Proprietari și acte

Inscrieri privitoare la dreptul de proprietate și alte drepturi reale		Referințe
4748 / 03/08/2024		
Act Normativ nr. Legea nr. 7, din 13/03/1996 emis de Parlamentul României;		
B1	Intabulare, drept de PROPRIETATE, dobandit prin Lege, cota actuala 1/1 1) NEIDENTIFICAT NEIDENTIFICAT	A1
Act Administrativ nr. Adeverință nr. 3245, din 30/07/2024 emis de Primăria Comunei Strâmtura;		
B2	Se notează posesia faptică în favoarea lui 1) GABRIAN ION	A1

C. Partea III. SARCINI .

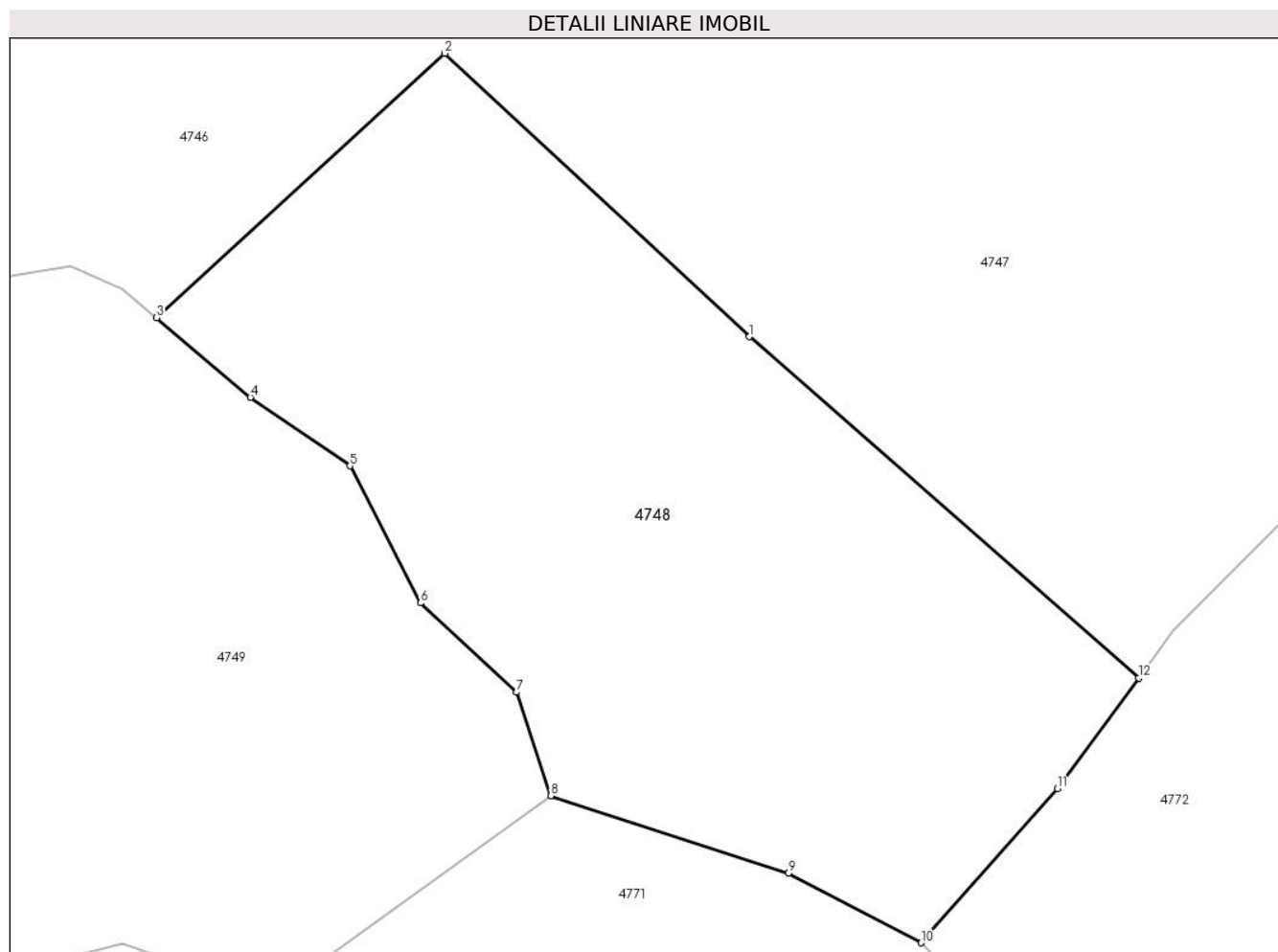
Inscrieri privind dezmembramintele dreptului de proprietate, drepturi reale de garanție și sarcini	Referințe
NU SUNT	

Anexa Nr. 1 La Partea I

Teren

Nr cadastral	Suprafața (mp)*	Observații / Referințe
	7.325	parte din nr. topografic 3360

* Suprafața este determinată în planul de proiecție Stereo 70.



Date referitoare la teren

Crt	Categorie folosință	Intra vilan	Suprafața (mp)	Tarla	Parcelă	Nr. topo	Observații / Referințe
1	faneata	NU	7.325	-	-	-	Împădurită

Lungime Segmente

1) Valorile lungimilor segmentelor sunt obținute din proiecție în plan.

Punct început	X / Y	Punct sfârșit	X / Y	Lungime segment (** (m)
1	434.173,808 693.037,617	2	434.131,967 693.076,56	57.16
2	434.131,967 693.076,56	3	434.092,341 693.040,222	53.765
3	434.092,341 693.040,222	4	434.105,218 693.029,289	16.892
4	434.105,218 693.029,289	5	434.118,903 693.019,883	16.606
5	434.118,903 693.019,883	6	434.128,593 693.001,043	21.186

Punct început	X / Y	Punct sfârșit	X / Y	Lungime segment (** (m)
6	434.128,593 693.001,043	7	434.141,833 692.988,764	18.057
7	434.141,833 692.988,764	8	434.146,5 692.974,567	14.944
8	434.146,5 692.974,567	9	434.179,174 692.963,898	34.372
9	434.179,174 692.963,898	10	434.197,402 692.954,372	20.567
10	434.197,402 692.954,372	11	434.216,158 692.975,541	28.283
11	434.216,158 692.975,541	12	434.227,341 692.990,723	18.856
12	434.227,341 692.990,723	1	434.173,808 693.037,617	71.168

** Lungimile segmentelor sunt determinate în planul de proiecție Stereo 70 și sunt rotunjite la 1 milimetru.

*** Distanța dintre puncte este formată din segmente cumulate ce sunt mai mici decât valoarea 1 milimetru.

**DATE DESPRE IMOBILUL NR. 4749**

Oficiul de Cadastru și Publicitate Imobiliară MARAMURES
Biroul de Cadastru și Publicitate Imobiliară Dragomirești

A. Partea I. Descrierea imobilului

TEREN Extravilan

Nr. CF vechi:331
Nr. topografic:3362

Adresa: Jud. Maramures, Locul numit "Fundu Lesei"

Nr. Crt	Nr cadastral Nr. topografic	Suprafața* (mp)	Observații / Referințe
A1		10.165	Sector cadastral:60 Teren neimprejmuit;

B. Partea II. Proprietari și acte

Inscrieri privitoare la dreptul de proprietate și alte drepturi reale		Referințe
4749 / 03/08/2024		
Act Normativ nr. Legea nr. 7, din 13/03/1996 emis de Parlamentul României;		
B1	Intabulare, drept de PROPRIETATE, dobândit prin Lege, cota actuala 1/1 1) NEIDENTIFICAT NEIDENTIFICAT	A1
Act Administrativ nr. Adeverință nr. 3246, din 30/07/2024 emis de Primăria Comunei Strâmtura;		
B2	Se notează posesia faptică în favoarea lui 1) BOROICA IOAN-ANDREI	A1

C. Partea III. SARCINI .

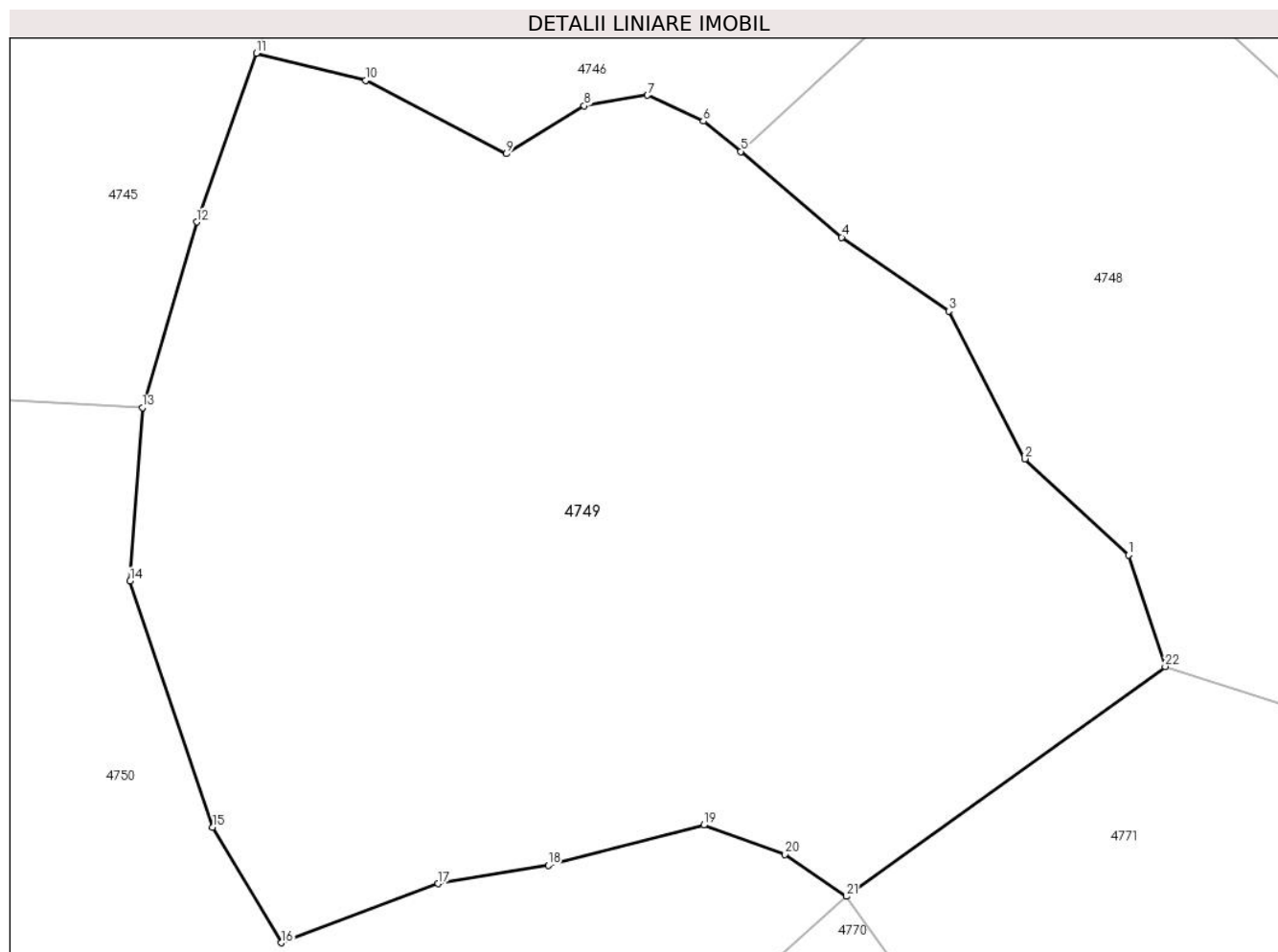
Inscrieri privind dezmembramentele dreptului de proprietate, drepturi reale de garanție și sarcini	Referințe
NU SUNT	

Anexa Nr. 1 La Partea I

Teren

Nr cadastral	Suprafața (mp)*	Observații / Referințe
	10.165	

* Suprafața este determinată în planul de proiecție Stereo 70.



Date referitoare la teren

Crt	Categorie folosință	Intravilan	Suprafața (mp)	Tarla	Parcelă	Nr. topo	Observații / Referințe
1	faneata	NU	6.986	-	-	-	
2	faneata	NU	3.179	-	-	-	Împădurită

Lungime Segmente

1) Valorile lungimilor segmentelor sunt obținute din proiecție în plan.

Punct început	X / Y	Punct sfârșit	X / Y	Lungime segment (** (m)
1	434.141,833 692.988,764	2	434.128,593 693.001,043	18.057
3	434.118,903 693.019,883	4	434.105,218 693.029,289	16.606
5	434.092,341 693.040,222	6	434.087,552 693.044,091	6.157
7	434.080,436 693.047,392	8	434.072,375 693.046,054	8.171

Punct început	X / Y	Punct sfârșit	X / Y	Lungime segment (** (m)
2	434.128,593 693.001,043	3	434.118,903 693.019,883	21.186
4	434.105,218 693.029,289	5	434.092,341 693.040,222	16.892
6	434.087,552 693.044,091	7	434.080,436 693.047,392	7.844
8	434.072,375 693.046,054	9	434.062,461 693.039,922	11.657

Punct început	X / Y	Punct sfârșit	X / Y	Lungime segment (** (m)
9	434.062,461 693.039,922	10	434.044,506 693.049,304	20.258
11	434.030,545 693.052,751	12	434.022,944 693.031,231	22.823
13	434.016,011 693.007,581	14	434.014,443 692.985,456	22.18
15	434.024,996 692.954,087	16	434.033,751 692.939,348	17.143
17	434.053,758 692.946,877	18	434.067,779 692.949,203	14.213
19	434.087,63 692.954,342	20	434.098,006 692.950,625	11.022
21	434.105,827 692.945,254	22	434.146,5 692.974,567	50.135

Punct început	X / Y	Punct sfârșit	X / Y	Lungime segment (** (m)
10	434.044,506 693.049,304	11	434.030,545 693.052,751	14.38
12	434.022,944 693.031,231	13	434.016,011 693.007,581	24.645
14	434.014,443 692.985,456	15	434.024,996 692.954,087	33.097
16	434.033,751 692.939,348	17	434.053,758 692.946,877	21.377
18	434.067,779 692.949,203	19	434.087,63 692.954,342	20.505
20	434.098,006 692.950,625	21	434.105,827 692.945,254	9.488
22	434.146,5 692.974,567	1	434.141,833 692.988,764	14.944

** Lungimile segmentelor sunt determinate în planul de proiecție Stereo 70 și sunt rotunjite la 1 milimetru.

*** Distanța dintre puncte este formată din segmente cumulate ce sunt mai mici decât valoarea 1 milimetru.

**DATE DESPRE IMOBILUL NR. 4750**

Oficiul de Cadastru și Publicitate Imobiliară MARAMURES
Biroul de Cadastru și Publicitate Imobiliară Dragomiresti

A. Partea I. Descrierea imobilului

TEREN Extravilan

Nr. CF vechi:657, 2651
Nr. topografic:3391

Adresa: Jud. Maramures, Locul numit "Fundu Lesei"

Nr. Crt	Nr cadastral Nr. topografic	Suprafața* (mp)	Observații / Referințe
A1		9.890	Sector cadastral:60 Teren neimprejmuit; parte din nr. topografic 3390

B. Partea II. Proprietari și acte

Inscrieri privitoare la dreptul de proprietate și alte drepturi reale	Referințe
4750 / 03/08/2024	
Act Normativ nr. Legea nr. 7, din 13/03/1996 emis de Parlamentul României;	
B1	A1
Intabulare, drept de PROPRIETATE, dobandit prin Lege, cota actuala 1/1 1) NEIDENTIFICAT NEIDENTIFICAT	
Act Administrativ nr. Adeverință nr. 3247, din 30/07/2024 emis de Primăria Comunei Strâmtura;	
B2	A1
Se notează posesia faptică în favoarea lui 1) HÎRB GRIGORE, cotă nedeterminată 2) HÎRB IRINA-ADRIANA, cotă nedeterminată	

C. Partea III. SARCINI .

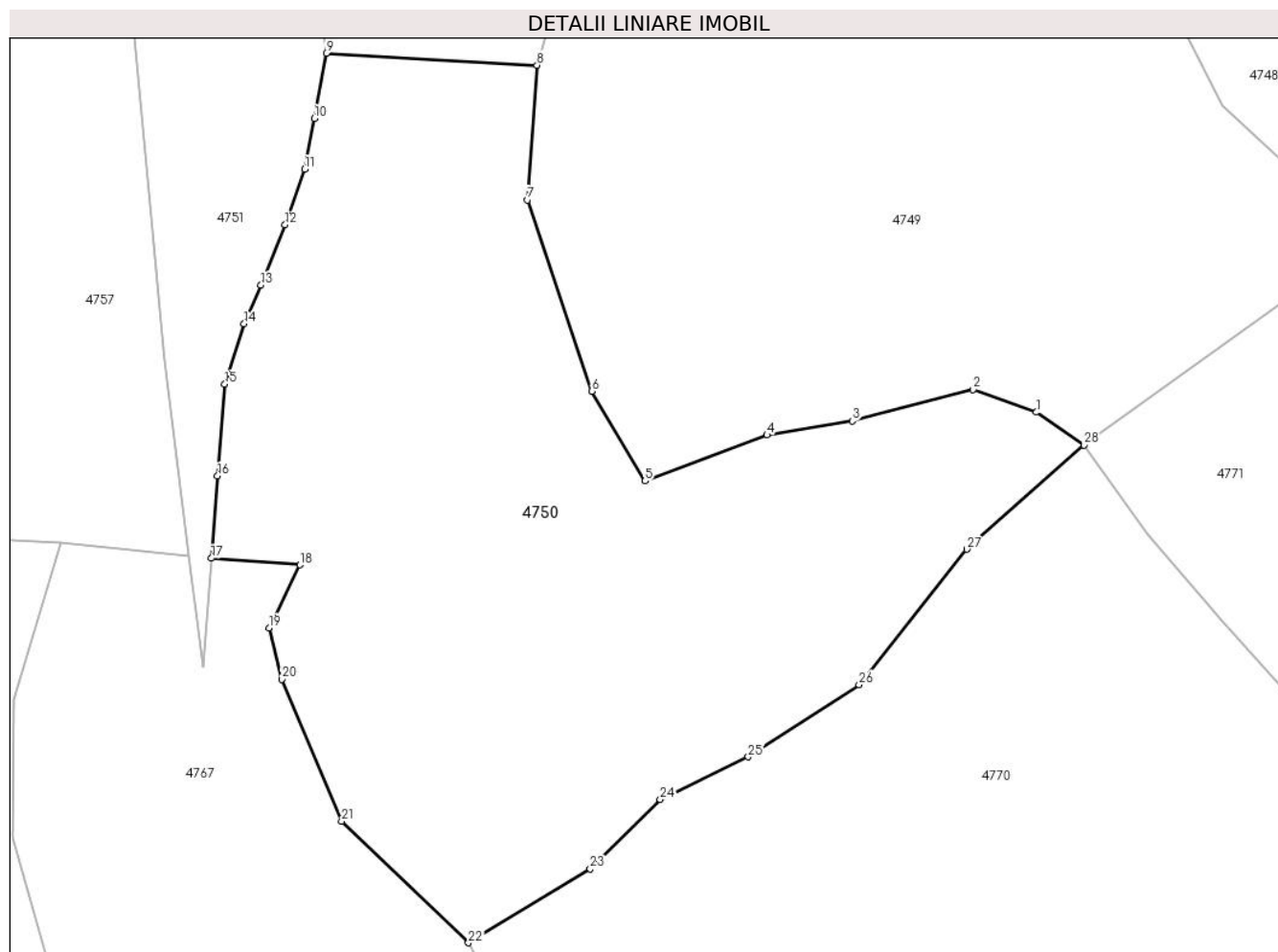
Inscrieri privind dezmembramintele dreptului de proprietate, drepturi reale de garanție și sarcini	Referințe
NU SUNT	

Anexa Nr. 1 La Partea I

Teren

Nr cadastral	Suprafața (mp)*	Observații / Referințe
	9.890	parte din nr. topografic 3390

* Suprafața este determinată în planul de proiecție Stereo 70.



Date referitoare la teren

Crt	Categorie folosință	Intravilan	Suprafața (mp)	Tarla	Parcelă	Nr. topo	Observații / Referințe
1	faneata	NU	9.890	-	-	-	Împădurită

Lungime Segmente

1) Valorile lungimilor segmentelor sunt obținute din proiecție în plan.

Punct început	X / Y	Punct sfârșit	X / Y	Lungime segment (** (m)
1	434.098,006 692.950,625	2	434.087,63 692.954,342	11.022
3	434.067,779 692.949,203	4	434.053,758 692.946,877	14.213
5	434.033,751 692.939,348	6	434.024,996 692.954,087	17.143
7	434.014,443 692.985,456	8	434.016,011 693.007,581	22.18
9	433.981,392 693.009,54	10	433.979,409 692.998,836	10.886

Punct început	X / Y	Punct sfârșit	X / Y	Lungime segment (** (m)
2	434.087,63 692.954,342	3	434.067,779 692.949,203	20.505
4	434.053,758 692.946,877	5	434.033,751 692.939,348	21.377
6	434.024,996 692.954,087	7	434.014,443 692.985,456	33.097
8	434.016,011 693.007,581	9	433.981,392 693.009,54	34.674
10	433.979,409 692.998,836	11	433.977,823 692.990,51	8.476

Punct început	X / Y	Punct sfârșit	X / Y	Lungime segment (** (m)
11	433.977,823 692.990,51	12	433.974,65 692.981,392	9.654
13	433.970,684 692.971,48	14	433.967,908 692.965,137	6.924
15	433.964,735 692.955,226	16	433.963,545 692.940,161	15.112
17	433.962,519 692.926,663	18	433.977,048 692.925,559	14.571
19	433.971,984 692.915,249	20	433.974,058 692.906,801	8.699
21	433.983,915 692.883,531	22	434.004,742 692.863,568	28.849
23	434.024,731 692.875,704	24	434.036,247 692.887,051	16.167
25	434.050,692 692.894,054	26	434.068,889 692.905,932	21.731
27	434.086,565 692.928,136	28	434.105,827 692.945,254	25.769

Punct început	X / Y	Punct sfârșit	X / Y	Lungime segment (** (m)
12	433.974,65 692.981,392	13	433.970,684 692.971,48	10.676
14	433.967,908 692.965,137	15	433.964,735 692.955,226	10.407
16	433.963,545 692.940,161	17	433.962,519 692.926,663	13.537
18	433.977,048 692.925,559	19	433.971,984 692.915,249	11.487
20	433.974,058 692.906,801	21	433.983,915 692.883,531	25.272
22	434.004,742 692.863,568	23	434.024,731 692.875,704	23.385
24	434.036,247 692.887,051	25	434.050,692 692.894,054	16.053
26	434.068,889 692.905,932	27	434.086,565 692.928,136	28.381
28	434.105,827 692.945,254	1	434.098,006 692.950,625	9.488

** Lungimile segmentelor sunt determinate în planul de proiecție Stereo 70 și sunt rotunjite la 1 milimetru.

*** Distanța dintre puncte este formată din segmente cumulate ce sunt mai mici decât valoarea 1 milimetru.

**DATE DESPRE IMOBILUL NR. 4751**

Oficiul de Cadastru și Publicitate Imobiliară MARAMURES
Biroul de Cadastru și Publicitate Imobiliară Dragomirești

A. Partea I. Descrierea imobilului

TEREN Extravilan

Nr. CF vechi:2651

Adresa: Jud. Maramures

Nr. Crt	Nr cadastral Nr. topografic	Suprafața* (mp)	Observații / Referințe
A1		2.861	Sector cadastral:60 Teren neimprejmuit; parte din nr. topografic 3390

B. Partea II. Proprietari și acte

Inscrieri privitoare la dreptul de proprietate și alte drepturi reale		Referințe
4751 / 03/08/2024		
Act Normativ nr. HOTĂRÂRE DE GUVERN nr. 1.705, din 29/11/2006 emis de Guvernul României;		
B1	Intabulare, drept de PROPRIETATE, dobandit prin Lege, cota actuala 1/1 1) STATUL ROMÂN, CIF:9999999999999, DOMENIUL PUBLIC	A1
Act Normativ nr. HOTĂRÂRE DE GUVERN nr. 1.705, din 29/11/2006 emis de Guvernul României (Act Normativ Anexa nr. 3 - Inventarul centralizat al bunurilor din domeniul public al Statului, poziția nr.1363; Act Normativ nr. Ordin Ministru nr. 1452 din 06.11.2017 emis de Ministerul Apelor și Pădurilor; Act Administrativ Declarație nr. 51282 din 19.08.2024 emis de Direcția Silvică Maramureș.);		
B2	Intabulare, drept de ADMINISTRARE, dobandit prin Lege, cota actuala 1/1 1) REGIA NAȚIONALĂ A PĂDURILOR ROMSILVA RA, CIF:1590120, PRIN DIRECȚIA SILVICĂ MARAMUREȘ	A1

C. Partea III. SARCINI .

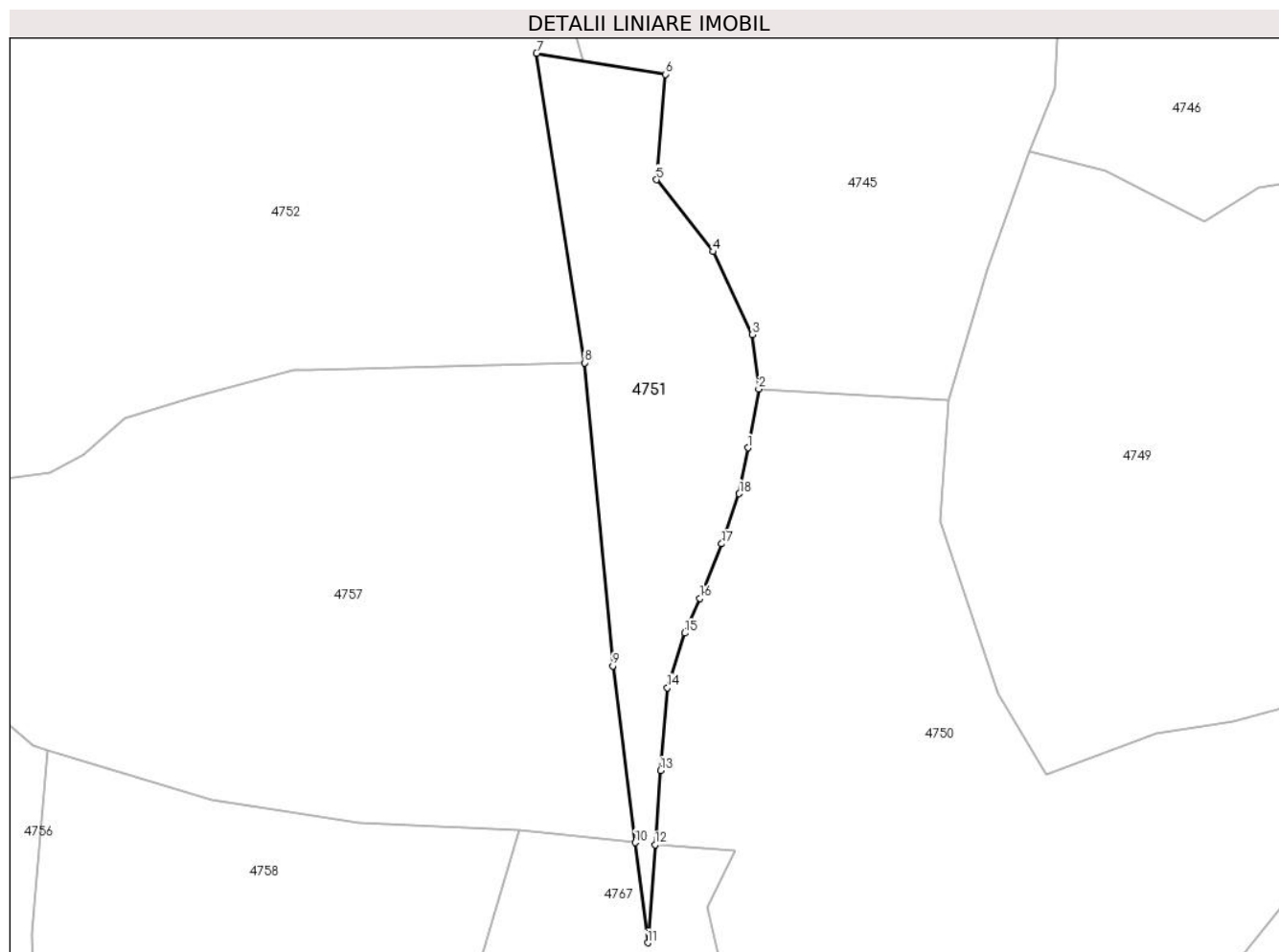
Inscrieri privind dezmembramentele dreptului de proprietate, drepturi reale de garanție și sarcini	Referințe
NU SUNT	

Anexa Nr. 1 La Partea I

Teren

Nr cadastral	Suprafața (mp)*	Observații / Referințe
	2.861	parte din nr. topografic 3390

* Suprafața este determinată în planul de proiecție Stereo 70.



Date referitoare la teren

Crt	Categorie folosință	Intravilan	Suprafața (mp)	Tarla	Parcelă	Nr. topo	Observații / Referințe
1	padure	NU	2.861	UP 1	UA 360	-	

Lungime Segmente

1) Valorile lungimilor segmentelor sunt obținute din proiecție în plan.

Punct început	X / Y	Punct sfârșit	X / Y	Lungime segment (** (m)
1	433.979,409 692.998,836	2	433.981,392 693.009,54	10.886
2	433.981,392 693.009,54	3	433.980,203 693.019,451	9.982
3	433.980,203 693.019,451	4	433.973,063 693.034,517	16.672
4	433.973,063 693.034,517	5	433.962,752 693.047,6	16.658
5	433.962,752 693.047,6	6	433.964,36 693.066,763	19.23

Punct început	X / Y	Punct sfârșit	X / Y	Lungime segment (** (m)
6	433.964,36 693.066,763	7	433.940,938 693.070,594	23.733
7	433.940,938 693.070,594	8	433.949,664 693.014,298	56.968
8	433.949,664 693.014,298	9	433.954,82 692.959,19	55.349
9	433.954,82 692.959,19	10	433.958,871 692.927,047	32.397
10	433.958,871 692.927,047	11	433.961,165 692.908,841	18.35
11	433.961,165 692.908,841	12	433.962,519 692.926,663	17.873
12	433.962,519 692.926,663	13	433.963,545 692.940,161	13.537
13	433.963,545 692.940,161	14	433.964,735 692.955,226	15.112
14	433.964,735 692.955,226	15	433.967,908 692.965,137	10.407
15	433.967,908 692.965,137	16	433.970,684 692.971,48	6.924
16	433.970,684 692.971,48	17	433.974,65 692.981,392	10.676
17	433.974,65 692.981,392	18	433.977,823 692.990,51	9.654
18	433.977,823 692.990,51	1	433.979,409 692.998,836	8.476

** Lungimile segmentelor sunt determinate în planul de proiecție Stereo 70 și sunt rotunjite la 1 milimetru.

*** Distanța dintre puncte este formată din segmente cumulate ce sunt mai mici decât valoarea 1 milimetru.

**DATE DESPRE IMOBILUL NR. 4752**

Oficiul de Cadastru și Publicitate Imobiliară MARAMURES
Biroul de Cadastru și Publicitate Imobiliară Dragomiresti

A. Partea I. Descrierea imobilului

TEREN Extravilan

Nr. CF vechi:1337

Adresa: Jud. Maramures, Locul numit "Fundu Lesei"

Nr. Crt	Nr cadastral Nr. topografic	Suprafața* (mp)	Observații / Referințe
A1		19.485	Sector cadastral:60 Teren neimprejmuit; parte din nr. topografic 3364

B. Partea II. Proprietari și acte

Inscrieri privitoare la dreptul de proprietate și alte drepturi reale		Referințe
4752 / 03/08/2024		
Act Normativ nr. Legea nr. 7, din 13/03/1996 emis de Parlamentul României;		
B1	Intabulare, drept de PROPRIETATE, dobandit prin Lege, cota actuala 1/1 1) NEIDENTIFICAT NEIDENTIFICAT	A1
Act Administrativ nr. Adeverință nr. 3248, din 30/07/2024 emis de Primăria Comunei Strâmtura;		
B2	Se notează posesia faptică în favoarea lui 1) BOROICA IOAN	A1

C. Partea III. SARCINI .

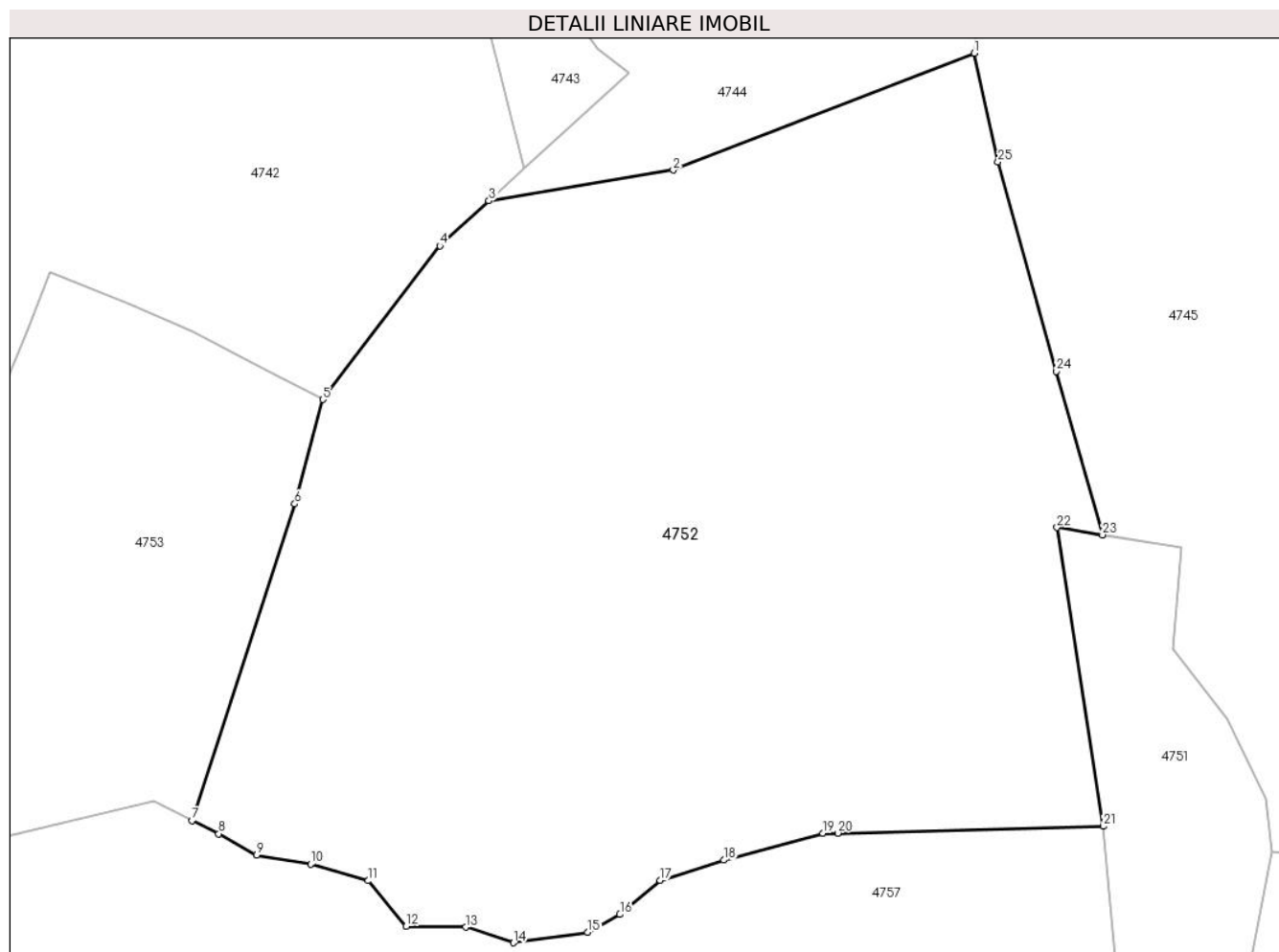
Inscrieri privind dezmembramintele dreptului de proprietate, drepturi reale de garanție și sarcini	Referințe
NU SUNT	

Anexa Nr. 1 La Partea I

Teren

Nr cadastral	Suprafața (mp)*	Observații / Referințe
	19.485	parte din nr. topografic 3364

* Suprafața este determinată în planul de proiecție Stereo 70.



Date referitoare la teren

Crt	Categorie folosință	Intravilan	Suprafața (mp)	Tarla	Parcelă	Nr. topo	Observații / Referințe
1	faneata	NU	9.586	-	-	-	Împădurită
2	padure	NU	9.899	-	-	-	

Lungime Segmente

1) Valorile lungimilor segmentelor sunt obținute din proiecție în plan.

Punct început	X / Y	Punct sfârșit	X / Y	Lungime segment (** (m)
1	433.925,373 693.159,906	2	433.868,608 693.137,894	60.883
3	433.833,865 693.132,111	4	433.824,623 693.123,626	12.546
5	433.802,527 693.094,674	6	433.797,266 693.075,019	20.347
7	433.777,92 693.015,362	8	433.782,929 693.012,895	5.584

Punct început	X / Y	Punct sfârșit	X / Y	Lungime segment (** (m)
2	433.868,608 693.137,894	3	433.833,865 693.132,111	35.221
4	433.824,623 693.123,626	5	433.802,527 693.094,674	36.42
6	433.797,266 693.075,019	7	433.777,92 693.015,362	62.715
8	433.782,929 693.012,895	9	433.790,086 693.008,882	8.205

Punct început	X / Y	Punct sfârșit	X / Y	Lungime segment (** (m))
9	433.790,086 693.008,882	10	433.800,316 693.007,147	10.376
11	433.811,088 693.004,04	12	433.818,279 692.995,48	11.18
13	433.829,477 692.995,289	14	433.838,513 692.992,356	9.5
15	433.852,493 692.994,331	16	433.858,556 692.997,7	6.936
17	433.866,12 693.004,143	18	433.878,151 693.007,935	12.614
19	433.896,761 693.013,015	20	433.899,607 693.013,015	2.846
21	433.949,664 693.014,298	22	433.940,938 693.070,594	56.968
23	433.949,509 693.069,192	24	433.940,779 693.099,986	32.008
25	433.929,837 693.139,416	1	433.925,373 693.159,906	20.971

Punct început	X / Y	Punct sfârșit	X / Y	Lungime segment (** (m))
10	433.800,316 693.007,147	11	433.811,088 693.004,04	11.211
12	433.818,279 692.995,48	13	433.829,477 692.995,289	11.2
14	433.838,513 692.992,356	15	433.852,493 692.994,331	14.119
16	433.858,556 692.997,7	17	433.866,12 693.004,143	9.936
18	433.878,151 693.007,935	19	433.896,761 693.013,015	19.291
20	433.899,607 693.013,015	21	433.949,664 693.014,298	50.073
22	433.940,938 693.070,594	23	433.949,509 693.069,192	8.685
24	433.940,779 693.099,986	25	433.929,837 693.139,416	40.92

** Lungimile segmentelor sunt determinate în planul de proiecție Stereo 70 și sunt rotunjite la 1 milimetru.

*** Distanța dintre puncte este formată din segmente cumulate ce sunt mai mici decât valoarea 1 milimetru.

**DATE DESPRE IMOBILUL NR. 4753**

Oficiul de Cadastru și Publicitate Imobiliară MARAMURES
Biroul de Cadastru și Publicitate Imobiliară Dragomiresti

A. Partea I. Descrierea imobilului

TEREN Extravilan

Nr. CF vechi:1337

Adresa: Jud. Maramures, Locul numit "Fundu Lesei"

Nr. Crt	Nr cadastral Nr. topografic	Suprafața* (mp)	Observații / Referințe
A1		12.912	Sector cadastral:60 Teren neimprejmuit; parte din nr. topografic 3364

B. Partea II. Proprietari și acte

Inscrieri privitoare la dreptul de proprietate și alte drepturi reale		Referințe
4753 / 03/08/2024		
Act Normativ nr. Legea nr. 7, din 13/03/1996 emis de Parlamentul României;		
B1	Intabulare, drept de PROPRIETATE, dobandit prin Lege, cota actuala 1/1 1) NEIDENTIFICAT NEIDENTIFICAT	A1
Act Administrativ nr. Adeverință nr. 3249, din 30/07/2024 emis de Primăria Comunei Strâmtura;		
B2	Se notează posesia faptică în favoarea lui 1) BOROICA MARIA	A1

C. Partea III. SARCINI .

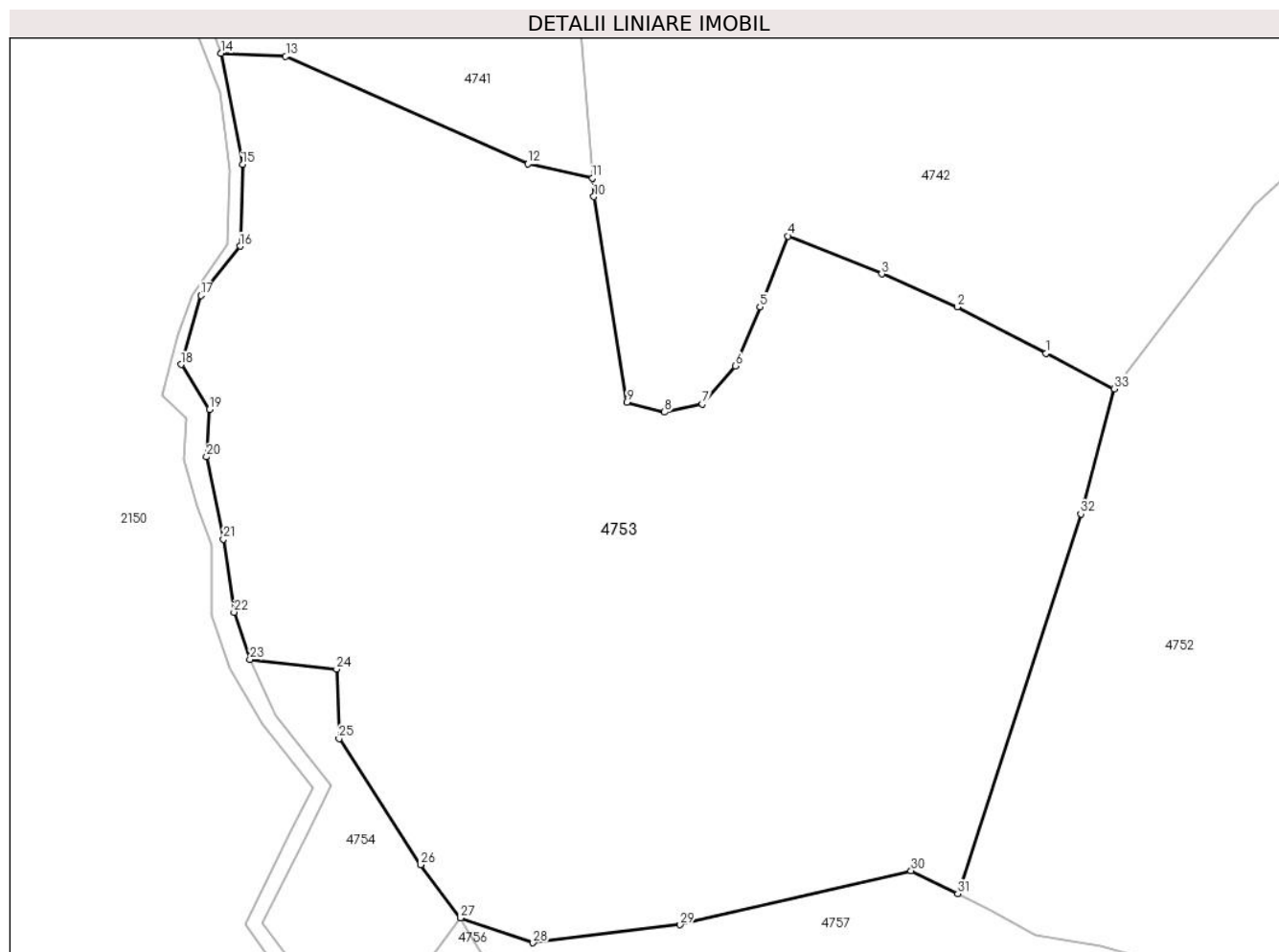
Inscrieri privind dezmembramintele dreptului de proprietate, drepturi reale de garanție și sarcini	Referințe
NU SUNT	

Anexa Nr. 1 La Partea I

Teren

Nr cadastral	Suprafața (mp)*	Observații / Referințe
	12.912	parte din nr. topografic 3364

* Suprafața este determinată în planul de proiecție Stereo 70.



Date referitoare la teren

Crt	Categorie folosință	Intravilan	Suprafața (mp)	Tarla	Parcelă	Nr. topo	Observații / Referințe
1	faneata	NU	12.912	-	-	-	Împădurită

Lungime Segmente

1) Valorile lungimilor segmentelor sunt obținute din proiecție în plan.

Punct început	X / Y	Punct sfârșit	X / Y	Lungime segment (** (m)
1	433.791,813 693.100,253	2	433.777,862 693.107,54	15.739
3	433.765,968 693.112,71	4	433.751,23 693.118,654	15.892
5	433.746,834 693.107,54	6	433.742,956 693.098,235	10.081
7	433.737,785 693.092,291	8	433.731,838 693.090,998	6.086
9	433.725,891 693.092,549	10	433.720,719 693.124,857	32.719

Punct început	X / Y	Punct sfârșit	X / Y	Lungime segment (** (m)
2	433.777,862 693.107,54	3	433.765,968 693.112,71	12.969
4	433.751,23 693.118,654	5	433.746,834 693.107,54	11.952
6	433.742,956 693.098,235	7	433.737,785 693.092,291	7.878
8	433.731,838 693.090,998	9	433.725,891 693.092,549	6.146
10	433.720,719 693.124,857	11	433.720,498 693.127,763	2.914

Punct început	X / Y	Punct sfârșit	X / Y	Lungime segment (** (m)
11	433.720,498 693.127,763	12	433.710,378 693.129,984	10.361
13	433.672,309 693.146,876	14	433.662,152 693.147,37	10.169
15	433.665,523 693.129,91	16	433.665,138 693.117,069	12.847
17	433.658,972 693.109,32	18	433.655,843 693.098,48	11.283
19	433.660,322 693.091,443	20	433.659,855 693.083,98	7.478
21	433.662,507 693.071,066	22	433.664,192 693.059,595	11.594
23	433.666,676 693.052,142	24	433.680,303 693.050,649	13.709
25	433.680,679 693.039,729	26	433.693,503 693.019,908	23.608
27	433.699,763 693.011,564	28	433.711,166 693.007,664	12.051
29	433.734,287 693.010,481	30	433.770,589 693.018,974	37.282
31	433.777,92 693.015,362	32	433.797,266 693.075,019	62.715
33	433.802,527 693.094,674	1	433.791,813 693.100,253	12.08

Punct început	X / Y	Punct sfârșit	X / Y	Lungime segment (** (m)
12	433.710,378 693.129,984	13	433.672,309 693.146,876	41.648
14	433.662,152 693.147,37	15	433.665,523 693.129,91	17.782
16	433.665,138 693.117,069	17	433.658,972 693.109,32	9.903
18	433.655,843 693.098,48	19	433.660,322 693.091,443	8.342
20	433.659,855 693.083,98	21	433.662,507 693.071,066	13.183
22	433.664,192 693.059,595	23	433.666,676 693.052,142	7.856
24	433.680,303 693.050,649	25	433.680,679 693.039,729	10.926
26	433.693,503 693.019,908	27	433.699,763 693.011,564	10.431
28	433.711,166 693.007,664	29	433.734,287 693.010,481	23.292
30	433.770,589 693.018,974	31	433.777,92 693.015,362	8.173
32	433.797,266 693.075,019	33	433.802,527 693.094,674	20.347

** Lungimile segmentelor sunt determinate în planul de proiecție Stereo 70 și sunt rotunjite la 1 milimetru.

*** Distanța dintre puncte este formată din segmente cumulate ce sunt mai mici decât valoarea 1 milimetru.

**DATE DESPRE IMOBILUL NR. 4754**

Oficiul de Cadastru și Publicitate Imobiliară MARAMURES
Biroul de Cadastru și Publicitate Imobiliară Dragomirești

A. Partea I. Descrierea imobilului

TEREN Extravilan

Nr. CF vechi:1110

Adresa: Jud. Maramures, Locul numit "Fundu Lesei"

Nr. Crt	Nr cadastral Nr. topografic	Suprafața* (mp)	Observații / Referințe
A1		901	Sector cadastral:60 Teren neimprejmuit; parte din nr. topografic 3393

B. Partea II. Proprietari și acte

Inscrieri privitoare la dreptul de proprietate și alte drepturi reale		Referințe
4754 / 03/08/2024		
Act Normativ nr. Legea nr. 7, din 13/03/1996 emis de Parlamentul României;		
B1	Intabulare, drept de PROPRIETATE, dobandit prin Lege, cota actuala 1/1 1) NEIDENTIFICAT NEIDENTIFICAT	A1
B2	se notează mențiunea „proprietar neidentificat,, în baza art.13 alin. 15 din Legea 7/1996	A1

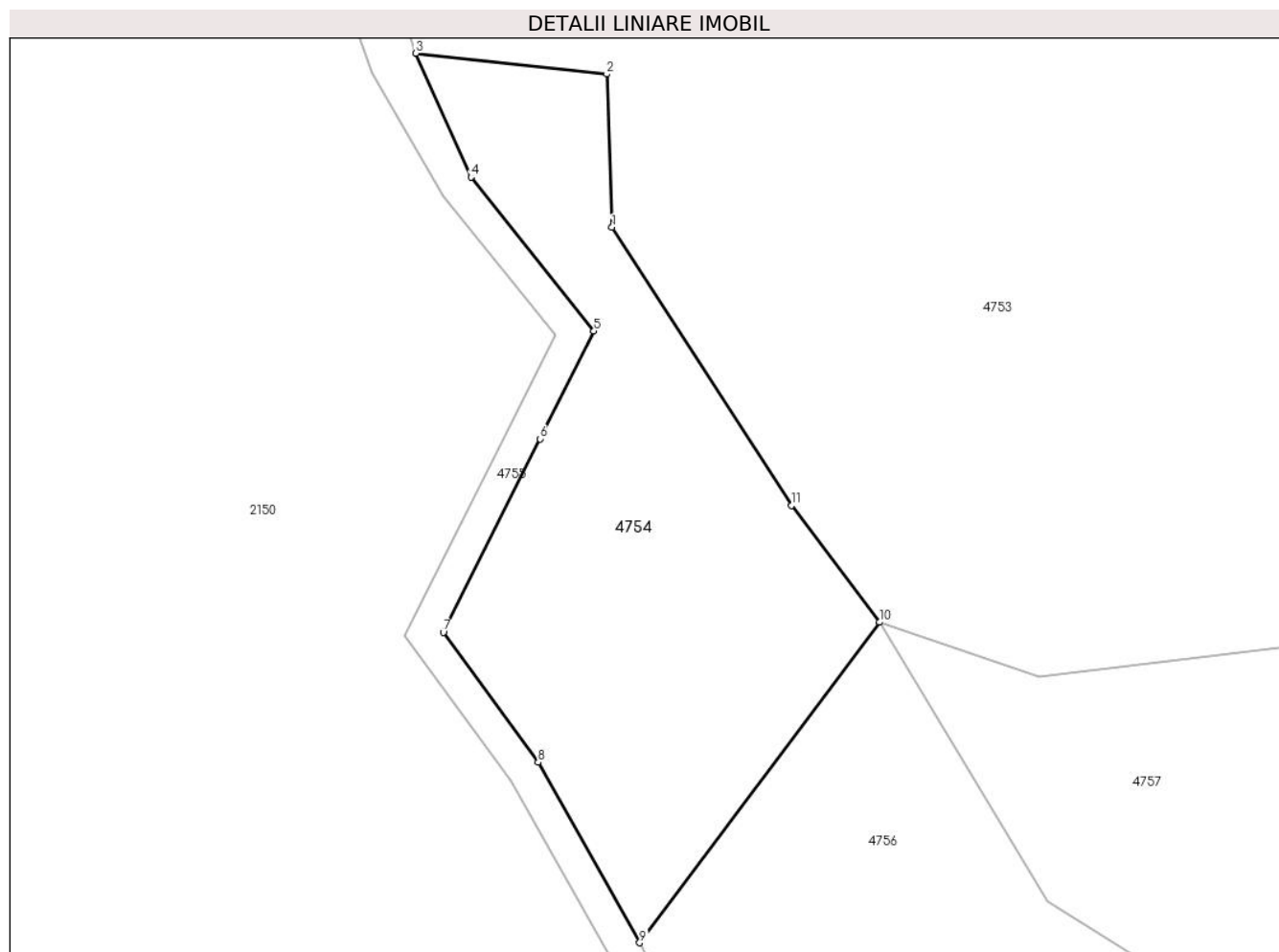
C. Partea III. SARCINI .

Inscrieri privind dezmembramintele dreptului de proprietate, drepturi reale de garanție și sarcini	Referințe
NU SUNT	

Anexa Nr. 1 La Partea I**Teren**

Nr cadastral	Suprafața (mp)*	Observații / Referințe
	901	parte din nr. topografic 3393

* Suprafața este determinată în planul de proiecție Stereo 70.

**Date referitoare la teren**

Crt	Categorie folosință	Intravilan	Suprafața (mp)	Tarla	Parcelă	Nr. topo	Observații / Referințe
1	faneata	NU	901	-	-	-	Împădurită

Lungime Segmente

1) Valorile lungimilor segmentelor sunt obținute din proiecție în plan.

Punct început	X / Y	Punct sfârșit	X / Y	Lungime segment (** (m)
1	433.680,679 693.039,729	2	433.680,303 693.050,649	10.926
2	433.680,303 693.050,649	3	433.666,676 693.052,142	13.709
3	433.666,676 693.052,142	4	433.670,611 693.043,308	9.671
4	433.670,611 693.043,308	5	433.679,385 693.032,339	14.046
5	433.679,385 693.032,339	6	433.675,536 693.024,642	8.606

Punct început	X / Y	Punct sfârșit	X / Y	Lungime segment (** (m)
6	433.675,536 693.024,642	7	433.668,638 693.010,844	15.426
7	433.668,638 693.010,844	8	433.675,414 693.001,571	11.485
8	433.675,414 693.001,571	9	433.682,648 692.988,711	14.755
9	433.682,648 692.988,711	10	433.699,763 693.011,564	28.551
10	433.699,763 693.011,564	11	433.693,503 693.019,908	10.431
11	433.693,503 693.019,908	1	433.680,679 693.039,729	23.608

** Lungimile segmentelor sunt determinate în planul de proiecție Stereo 70 și sunt rotunjite la 1 milimetru.

*** Distanța dintre puncte este formată din segmente cumulate ce sunt mai mici decât valoarea 1 milimetru.

**DATE DESPRE IMOBILUL NR. 4755**

Oficiul de Cadastru și Publicitate Imobiliară MARAMURES
Biroul de Cadastru și Publicitate Imobiliară Dragomiresti

A. Partea I. Descrierea imobilului

TEREN Extravilan

Adresa: Jud. Maramures, Locul numit "Fundu Lesei"

Nr. Crt	Nr cadastral Nr. topografic	Suprafața* (mp)	Observații / Referințe
A1		9.330	Sector cadastral:60 Teren neimprejmuit;

B. Partea II. Proprietari și acte

Inscrieri privitoare la dreptul de proprietate și alte drepturi reale		Referințe
4755 / 03/08/2024		
Act Normativ nr. Legea nr. 7, din 13/03/1996 emis de Parlamentul României;		
B1	Intabulare, drept de PROPRIETATE, dobandit prin Lege, cota actuala 1/1 1) NEIDENTIFICAT NEIDENTIFICAT	A1
B2	se notează mențiunea „proprietar neidentificat,, în baza art.13 alin. 15 din Legea 7/1996	A1

C. Partea III. SARCINI .

Inscrieri privind dezmembramintele dreptului de proprietate, drepturi reale de garanție și sarcini	Referințe
NU SUNT	

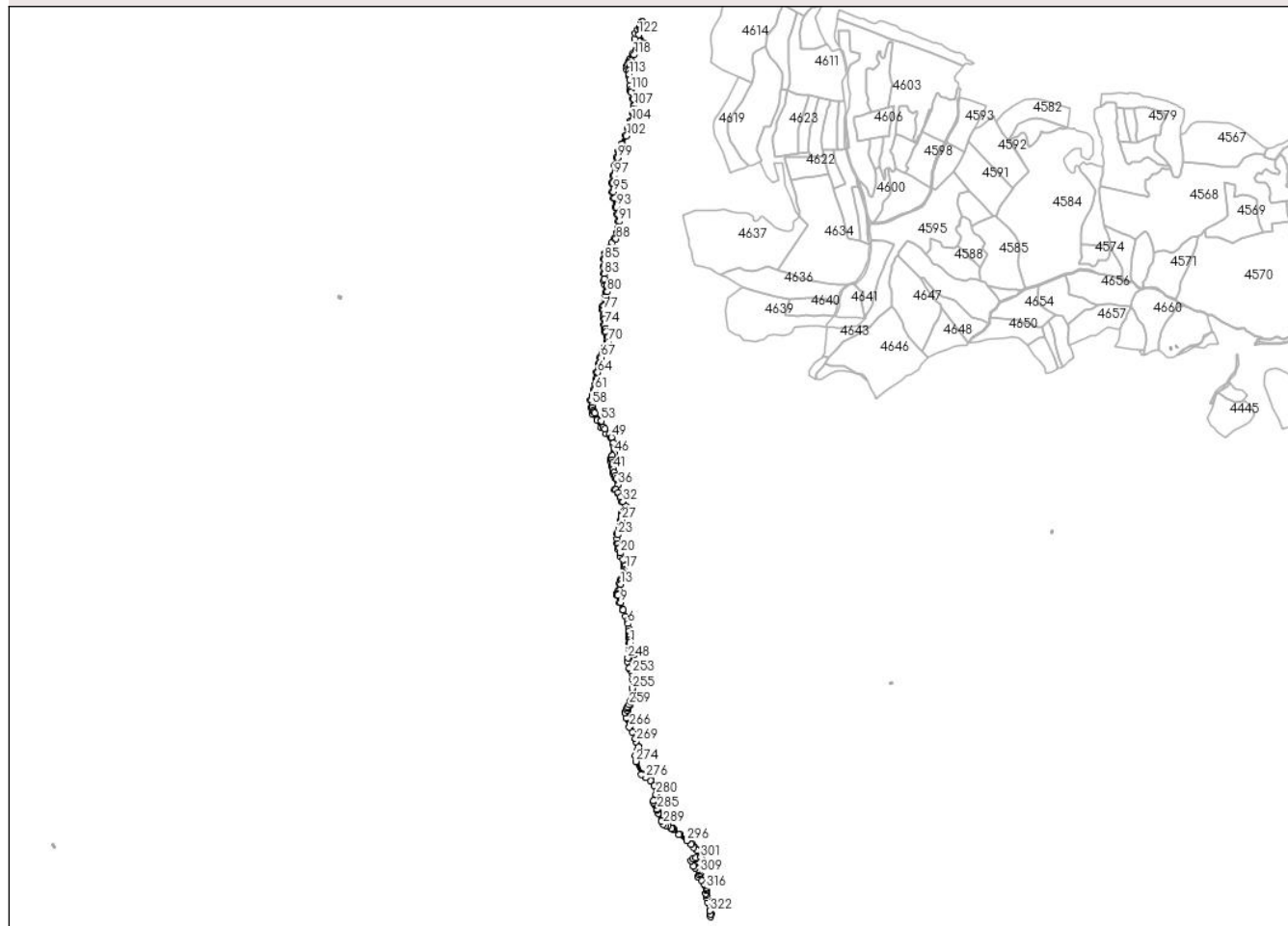
Anexa Nr. 1 La Partea I

Teren

Nr cadastral	Suprafața (mp)*	Observații / Referințe
	9.330	

* Suprafața este determinată în planul de proiecție Stereo 70.

DETALII LINIARE IMOBIL



Date referitoare la teren

Crt	Categorie folosință	Intravilan	Suprafața (mp)	Tarla	Parcelă	Nr. topo	Observații / Referințe
1	ape curgătoare	NU	9.330	-	-	-	

Lungime Segmente

1) Valorile lungimilor segmentelor sunt obținute din proiecție în plan.

Punct început	X / Y	Punct sfârșit	X / Y	Lungime segment
1	433.710,28 692.562,765	2	433.709,228 692.569,494	6.811
4	433.707,353 692.595,835	5	433.707,026 692.603,638	7.81
7	433.702,593 692.625,619	8	433.690,76 692.659,035	35.44 9
10	433.675,016 692.700,599	11	433.675,362 692.706,494	5.905
13	433.682,47 692.733,842	14	433.685,982 692.746,33	12.97 2
2	433.709,228 692.569,494	3	433.710,301 692.582,337	12.88 8
5	433.707,026 692.603,638	6	433.704,12 692.617,79	14.44 7
8	433.690,76 692.659,035	9	433.682,372 692.680,079	22.65 4
11	433.675,362 692.706,494	12	433.678,875 692.715,472	9.641
14	433.685,982 692.746,33	15	433.696,274 692.765,632	21.87 4
3	433.710,301 692.582,337	4	433.707,353 692.595,835	13.81 6
6	433.704,12 692.617,79	7	433.702,593 692.625,619	7.977
9	433.682,372 692.680,079	10	433.675,016 692.700,599	21.79 9
12	433.678,875 692.715,472	13	433.682,47 692.733,842	18.71 8
15	433.696,274 692.765,632	16	433.697,571 692.772,597	7.085

Punct început	X / Y	Punct sfârşit	X / Y	Lungime segment	Punct început	X / Y	Punct sfârşit	X / Y	Lungime segment	Punct început	X / Y	Punct sfârşit	X / Y	Lungime segment
16	433.697,571 692.772,597	17	433.697,253 692.778,449	5.861	17	433.697,253 692.778,449	18	433.697,28 692.788,559	10.11	18	433.697,28 692.788,559	19	433.689,6 692.805,49	18.59 1
19	433.689,6 692.805,49	20	433.682,083 692.825,043	20.94 8	20	433.682,083 692.825,043	21	433.679,07 692.840,715	15.95 9	21	433.679,07 692.840,715	22	433.676,666 692.853,047	12.56 4
22	433.676,666 692.853,047	23	433.674,661 692.878,398	25.43	23	433.674,661 692.878,398	24	433.674,914 692.883,453	5.061	24	433.674,914 692.883,453	25	433.678,732 692.893,997	11.21 4
25	433.678,732 692.893,997	26	433.684,077 692.907,709	14.71 7	26	433.684,077 692.907,709	27	433.685,699 692.921,909	14.29 2	27	433.685,699 692.921,909	28	433.686,474 692.935,462	13.57 5
28	433.686,474 692.935,462	29	433.689,382 692.942,369	7.494	29	433.689,382 692.942,369	30	433.696,248 692.951,657	11.55	30	433.696,248 692.951,657	31	433.698,576 692.961,438	10.05 4
31	433.698,576 692.961,438	32	433.689,361 692.975,679	16.96 2	32	433.689,361 692.975,679	33	433.682,648 692.988,711	14.65 9	33	433.682,648 692.988,711	34	433.675,414 693.001,571	14.75 5
34	433.675,414 693.001,571	35	433.668,638 693.010,844	11.48 5	35	433.668,638 693.010,844	36	433.675,536 693.024,642	15.42 6	36	433.675,536 693.024,642	37	433.679,385 693.032,339	8.606
37	433.679,385 693.032,339	38	433.670,611 693.043,308	14.04 6	38	433.670,611 693.043,308	39	433.666,676 693.052,142	9.671	39	433.666,676 693.052,142	40	433.664,192 693.059,595	7.856
40	433.664,192 693.059,595	41	433.662,507 693.071,066	11.59 4	41	433.662,507 693.071,066	42	433.659,855 693.083,98	13.18 3	42	433.659,855 693.083,98	43	433.660,322 693.091,443	7.478
43	433.660,322 693.091,443	44	433.655,843 693.098,48	8.342	44	433.655,843 693.098,48	45	433.658,972 693.109,32	11.28 3	45	433.658,972 693.109,32	46	433.665,138 693.117,069	9.903
46	433.665,138 693.117,069	47	433.665,523 693.129,91	12.84 7	47	433.665,523 693.129,91	48	433.662,152 693.147,37	17.78 2	48	433.662,152 693.147,37	49	433.655,959 693.163,871	17.62 5
49	433.655,959 693.163,871	50	433.650,564 693.174,189	11.64 3	50	433.650,564 693.174,189	51	433.636,838 693.188,688	19.96 6	51	433.636,838 693.188,688	52	433.631,385 693.194,272	7.805
52	433.631,385 693.194,272	53	433.626,371 693.211,691	18.12 6	53	433.626,371 693.211,691	54	433.607,249 693.234,366	29.66 2	54	433.607,249 693.234,366	55	433.604,5 693.239,042	5.424
55	433.604,5 693.239,042	56	433.602,766 693.242,415	3.793	56	433.602,766 693.242,415	57	433.600,182 693.250,776	8.751	57	433.600,182 693.250,776	58	433.599,49 693.258,376	7.631
58	433.599,49 693.258,376	59	433.597,456 693.272,197	13.97	59	433.597,456 693.272,197	60	433.602,892 693.285,316	14.20 1	60	433.602,892 693.285,316	61	433.607,337 693.301,478	16.76 2
61	433.607,337 693.301,478	62	433.610,965 693.317,602	16.52 7	62	433.610,965 693.317,602	63	433.612,966 693.334,015	16.53 5	63	433.612,966 693.334,015	64	433.615,677 693.353,378	19.55 2
64	433.615,677 693.353,378	65	433.620,071 693.363,765	11.27 8	65	433.620,071 693.363,765	66	433.621,689 693.380,345	16.65 9	66	433.621,689 693.380,345	67	433.625,512 693.397,169	17.25 3
67	433.625,512 693.397,169	68	433.633,318 693.412,391	17.10 7	68	433.633,318 693.412,391	69	433.639,742 693.428,049	16.92 5	69	433.639,742 693.428,049	70	433.645,487 693.443,231	16.23 3
70	433.645,487 693.443,231	71	433.646,787 693.458,835	15.65 8	71	433.646,787 693.458,835	72	433.640,958 693.472,992	15.31	72	433.640,958 693.472,992	73	433.637,962 693.481,981	9.475
73	433.637,962 693.481,981	74	433.637,202 693.493,37	11.41 4	74	433.637,202 693.493,37	75	433.636,807 693.510,77	17.40 4	75	433.636,807 693.510,77	76	433.636,398 693.523,832	13.06 8
76	433.636,398 693.523,832	77	433.633,205 693.537,403	13.94 2	77	433.633,205 693.537,403	78	433.632,473 693.546,922	9.547	78	433.632,473 693.546,922	79	433.638,284 693.571,714	25.46 4
79	433.638,284 693.571,714	80	433.643,647 693.590,278	19.32 3	80	433.643,647 693.590,278	81	433.641,761 693.608,049	17.87 1	81	433.641,761 693.608,049	82	433.635,87 693.627,036	19.88
82	433.635,87 693.627,036	83	433.634,344 693.641,586	14.63	83	433.634,344 693.641,586	84	433.636,123 693.666,1	24.57 8	84	433.636,123 693.666,1	85	433.634,552 693.684,041	18.01
85	433.634,552 693.684,041	86	433.641,097 693.701,799	18.92 6	86	433.641,097 693.701,799	87	433.649,253 693.717,717	17.88 6	87	433.649,253 693.717,717	88	433.669,407 693.744,524	33.53 8
88	433.669,407 693.744,524	89	433.675,943 693.762,386	19.02	89	433.675,943 693.762,386	90	433.678,877 693.776,221	14.14 3	90	433.678,877 693.776,221	91	433.678,877 693.796,238	20.01 7
91	433.678,877 693.796,238	92	433.676,44 693.816,54	20.44 8	92	433.676,44 693.816,54	93	433.670,461 693.838,465	22.72 6	93	433.670,461 693.838,465	94	433.665,713 693.864,975	26.93 2
94	433.665,713 693.864,975	95	433.661,789 693.882,632	18.08 8	95	433.661,789 693.882,632	96	433.660,237 693.909,41	26.82 3	96	433.660,237 693.909,41	97	433.662,957 693.930,001	20.77
97	433.662,957 693.930,001	98	433.668,868 693.959,163	29.75 5	98	433.668,868 693.959,163	99	433.674,797 693.982,09	23.68 1	99	433.674,797 693.982,09	100	433.679,487 694.000,069	18.58 1
100	433.679,487 694.000,069	101	433.688,902 694.021,253	23.18 2	101	433.688,902 694.021,253	102	433.699,7 694.046,047	27.04 3	102	433.699,7 694.046,047	103	433.706,451 694.067,89	22.86 2
103	433.706,451 694.067,89	104	433.715,571 694.089,303	23.27 4	104	433.715,571 694.089,303	105	433.722,91 694.112,133	23.98 1	105	433.722,91 694.112,133	106	433.722,897 694.125,672	13.53 9
106	433.722,897 694.125,672	107	433.722,339 694.134,27	8.616	107	433.722,339 694.134,27	108	433.719,853 694.154,976	20.85 5	108	433.719,853 694.154,976	109	433.713,473 694.173,466	19.56
109	433.713,473 694.173,466	110	433.712,849 694.182,399	8.955	110	433.712,849 694.182,399	111	433.710,633 694.193,185	11.01 1	111	433.710,633 694.193,185	112	433.708,95 694.211,324	18.21 7
112	433.708,95 694.211,324	113	433.708,739 694.227,288	15.96 5	113	433.708,739 694.227,288	114	433.708,117 694.237,198	9.93	114	433.708,117 694.237,198	115	433.709,376 694.251,8	14.65 6

Punct început	X / Y	Punct sfârșit	X / Y	Lungime segment	Punct început	X / Y	Punct sfârșit	X / Y	Lungime segment	Punct început	X / Y	Punct sfârșit	X / Y	Lungime segment
115	433.709,376 694.251,8	116	433.711,12 694.259,394	7.792	116	433.711,12 694.259,394	117	433.714,022 694.266,855	8.006	117	433.714,022 694.266,855	118	433.722,247 694.283,394	18.471
118	433.722,247 694.283,394	119	433.742,884 694.295,301	23.826	119	433.742,884 694.295,301	120	433.755,981 694.306,81	17.435	120	433.755,981 694.306,81	121	433.753,997 694.315,938	9.341
121	433.753,997 694.315,938	122	433.736,535 694.342,529	31.812	122	433.736,535 694.342,529	123	433.743,043 694.359,484	18.161	123	433.743,043 694.359,484	124	433.752,001 694.370,815	14.444
124	433.752,001 694.370,815	125	433.746,314 694.379,717	10.564	125	433.746,314 694.379,717	126	433.742,917 694.380,486	3.483	126	433.742,917 694.380,486	127	433.739,703 694.371,248	9.781
127	433.739,703 694.371,248	128	433.737,625 694.364,602	6.963	128	433.737,625 694.364,602	129	433.733,054 694.357,125	8.764	129	433.733,054 694.357,125	130	433.725,665 694.345,729	13.582
130	433.725,665 694.345,729	131	433.724,51 694.330,729	15.044	131	433.724,51 694.330,729	132	433.731,051 694.314,191	17.785	132	433.731,051 694.314,191	133	433.731,051 694.306,114	8.077
133	433.731,051 694.306,114	134	433.727,973 694.299,191	7.576	134	433.727,973 694.299,191	135	433.718,739 694.287,268	15.081	135	433.718,739 694.287,268	136	433.709,89 694.271,883	17.748
136	433.709,89 694.271,883	137	433.705,657 694.264,96	8.115	137	433.705,657 694.264,96	138	433.702,195 694.256,499	9.142	138	433.702,195 694.256,499	139	433.700,271 694.250,73	6.081
139	433.700,271 694.250,73	140	433.701,04 694.239,961	10.796	140	433.701,04 694.239,961	141	433.706,769 694.222,672	18.213	141	433.706,769 694.222,672	142	433.709,15 694.179,016	43.721
142	433.709,15 694.179,016	143	433.717,881 694.154,41	26.109	143	433.717,881 694.154,41	144	433.720,263 694.134,169	20.381	144	433.720,263 694.134,169	145	433.719,469 694.112,738	21.446
145	433.719,469 694.112,738	146	433.712,325 694.090,513	23.345	146	433.712,325 694.090,513	147	433.703,197 694.069,082	23.294	147	433.703,197 694.069,082	148	433.696,45 694.047,253	22.848
148	433.696,45 694.047,253	149	433.685,734 694.022,647	26.838	149	433.685,734 694.022,647	150	433.676,209 694.001,216	23.452	150	433.676,209 694.001,216	151	433.671,447 693.982,96	18.867
151	433.671,447 693.982,96	152	433.665,494 693.959,941	23.776	152	433.665,494 693.959,941	153	433.659,541 693.930,572	29.966	153	433.659,541 693.930,572	154	433.656,763 693.909,538	21.217
154	433.656,763 693.909,538	155	433.658,35 693.882,153	27.431	155	433.658,35 693.882,153	156	433.662,319 693.864,294	18.295	156	433.662,319 693.864,294	157	433.667,081 693.837,703	27.014
157	433.667,081 693.837,703	158	433.673,034 693.815,875	22.625	158	433.673,034 693.815,875	159	433.675,416 693.796,031	19.986	159	433.675,416 693.796,031	160	433.675,416 693.776,584	19.447
160	433.675,416 693.776,584	161	433.672,638 693.763,487	13.388	161	433.672,638 693.763,487	162	433.665,097 693.747,215	17.934	162	433.665,097 693.747,215	163	433.655,969 693.733,325	16.621
163	433.655,969 693.733,325	164	433.644,459 693.717,053	19.931	164	433.644,459 693.717,053	165	433.636,919 693.702,368	16.508	165	433.636,919 693.702,368	166	433.632,95 693.687,287	15.595
166	433.632,95 693.687,287	167	433.631,759 693.663,078	24.238	167	433.631,759 693.663,078	168	433.632,95 693.643,234	19.88	168	433.632,95 693.643,234	169	433.632,95 693.622,199	21.035
169	433.632,95 693.622,199	170	433.636,522 693.609,499	13.193	170	433.636,522 693.609,499	171	433.640,094 693.590,449	19.382	171	433.640,094 693.590,449	172	433.634,934 693.572,59	18.589
172	433.634,934 693.572,59	173	433.628,981 693.547,19	26.088	173	433.628,981 693.547,19	174	433.629,775 693.536,871	10.35	174	433.629,775 693.536,871	175	433.632,95 693.523,377	13.862
175	433.632,95 693.523,377	176	433.633,347 693.510,677	12.706	176	433.633,347 693.510,677	177	433.633,744 693.493,215	17.467	177	433.633,744 693.493,215	178	433.634,538 693.481,308	11.933
178	433.634,538 693.481,308	179	433.637,712 693.471,784	10.039	179	433.637,712 693.471,784	180	433.643,269 693.458,29	14.593	180	433.643,269 693.458,29	181	433.642,078 693.444,002	14.338
181	433.642,078 693.444,002	182	433.636,522 693.429,318	15.7	182	433.636,522 693.429,318	183	433.630,172 693.413,84	16.73	183	433.630,172 693.413,84	184	433.622,234 693.398,361	17.396
184	433.622,234 693.398,361	185	433.618,266 693.380,899	17.907	185	433.618,266 693.380,899	186	433.616,678 693.364,627	16.349	186	433.616,678 693.364,627	187	433.612,312 693.354,308	11.205
187	433.612,312 693.354,308	188	433.609,534 693.334,464	20.038	188	433.609,534 693.334,464	189	433.607,55 693.318,193	16.392	189	433.607,55 693.318,193	190	433.603,978 693.302,317	16.273
190	433.603,978 693.302,317	191	433.599,612 693.286,442	16.464	191	433.599,612 693.286,442	192	433.593,93 693.272,728	14.844	192	433.593,93 693.272,728	193	433.596,041 693.250,327	22.5
193	433.596,041 693.250,327	194	433.600,406 693.233,261	17.615	194	433.600,406 693.233,261	195	433.613,503 693.214,211	23.118	195	433.613,503 693.214,211	196	433.625,806 693.191,589	25.751
196	433.625,806 693.191,589	197	433.640,491 693.174,523	22.514	197	433.640,491 693.174,523	198	433.654,381 693.161,03	19.365	198	433.654,381 693.161,03	199	433.661,922 693.141,186	21.229
199	433.661,922 693.141,186	200	433.663,509 693.128,883	12.405	200	433.663,509 693.128,883	201	433.663,113 693.117,373	11.517	201	433.663,113 693.117,373	202	433.657,556 693.109,436	9.689
202	433.657,556 693.109,436	203	433.655,334 693.103,212	6.609	203	433.655,334 693.103,212	204	433.652,794 693.093,561	9.98	204	433.652,794 693.093,561	205	433.656,763 693.089,989	5.34
205	433.656,763 693.089,989	206	433.656,366 693.083,639	6.362	206	433.656,366 693.083,639	207	433.658,35 693.076,098	7.798	207	433.658,35 693.076,098	208	433.660,731 693.070,145	6.412
208	433.660,731 693.070,145	209	433.660,731 693.059,033	11.112	209	433.660,731 693.059,033	210	433.663,509 693.050,698	8.786	210	433.663,509 693.050,698	211	433.668,669 693.041,967	10.142
211	433.668,669 693.041,967	212	433.676,606 693.032,045	12.706	212	433.676,606 693.032,045	213	433.673,431 693.025,695	7.1	213	433.673,431 693.025,695	214	433.665,891 693.010,614	16.861

Punct început	X / Y	Punct sfârșit	X / Y	Lungime segment	Punct început	X / Y	Punct sfârșit	X / Y	Lungime segment	Punct început	X / Y	Punct sfârșit	X / Y	Lungime segment
214	433.665,891 693.010,614	215	433.673,431 693.000,295	12.78	215	433.673,431 693.000,295	216	433.680,575 692.987,595	14.57 1	216	433.680,575 692.987,595	217	433.687,322 692.974,498	14.73 3
217	433.687,322 692.974,498	218	433.696,053 692.961,004	16.07 2	218	433.696,053 692.961,004	219	433.694,069 692.952,67	8.567	219	433.694,069 692.952,67	220	433.687,322 692.943,542	11.35 1
220	433.687,322 692.943,542	221	433.684,147 692.936,001	8.182	221	433.684,147 692.936,001	222	433.683,353 692.922,11	13.91 4	222	433.683,353 692.922,11	223	433.681,766 692.908,22	13.98
223	433.681,766 692.908,22	224	433.677,4 692.895,123	13.80 6	224	433.677,4 692.895,123	225	433.673,034 692.882,82	13.05 5	225	433.673,034 692.882,82	226	433.672,241 692.866,945	15.89 5
226	433.672,241 692.866,945	227	433.672,241 692.852,657	14.28 8	227	433.672,241 692.852,657	228	433.673,431 692.837,179	15.52 4	228	433.673,431 692.837,179	229	433.680,972 692.814,954	23.46 9
229	433.680,972 692.814,954	230	433.691,688 692.794,317	23.25 3	230	433.691,688 692.794,317	231	433.694,466 692.782,013	12.61 4	231	433.694,466 692.782,013	232	433.691,688 692.766,932	15.33 5
232	433.691,688 692.766,932	233	433.683,75 692.747,088	21.37 3	233	433.683,75 692.747,088	234	433.680,178 692.734,388	13.19 3	234	433.680,178 692.734,388	235	433.676,606 692.716,132	18.60 2
235	433.676,606 692.716,132	236	433.673,034 692.707,004	9.802	236	433.673,034 692.707,004	237	433.672,638 692.700,257	6.759	237	433.672,638 692.700,257	238	433.680,178 692.679,223	22.34 5
238	433.680,178 692.679,223	239	433.688,909 692.658,585	22.40 9	239	433.688,909 692.658,585	240	433.696,45 692.639,138	20.85 8	240	433.696,45 692.639,138	241	433.702,006 692.622,469	17.57 1
241	433.702,006 692.622,469	242	433.705,578 692.603,419	19.38 2	242	433.705,578 692.603,419	243	433.705,578 692.589,529	13.89	243	433.705,578 692.589,529	244	433.705,578 692.577,225	12.30 4
244	433.705,578 692.577,225	245	433.708,356 692.562,938	14.55 5	245	433.708,356 692.562,938	246	433.707,94 692.543,121	19.82 1	246	433.707,94 692.543,121	247	433.717,803 692.529,717	16.64 2
247	433.717,803 692.529,717	248	433.703,88 692.517,438	18.56 4	248	433.703,88 692.517,438	249	433.703,152 692.506,448	11.01 4	249	433.703,152 692.506,448	250	433.708,651 692.488,166	19.09 1
250	433.708,651 692.488,166	251	433.712,218 692.482,465	6.725	251	433.712,218 692.482,465	252	433.712,3 692.482,333	0.155	252	433.712,3 692.482,333	253	433.716,102 692.472,179	10.84 2
253	433.716,102 692.472,179	254	433.718,05 692.454,715	17.57 2	254	433.718,05 692.454,715	255	433.717,019 692.428,317	26.41 8	255	433.717,019 692.428,317	256	433.717,4 692.416,175	12.14 8
256	433.717,4 692.416,175	257	433.714,462 692.404,552	11.98 9	257	433.714,462 692.404,552	258	433.710,822 692.389,954	15.04 5	258	433.710,822 692.389,954	259	433.708,056 692.380,246	10.09 4
259	433.708,056 692.380,246	260	433.701,908 692.373,406	9.197	260	433.701,908 692.373,406	261	433.700,404 692.369,479	4.205	261	433.700,404 692.369,479	262	433.700,287 692.364,436	5.044
262	433.700,287 692.364,436	263	433.694,919 692.357,422	8.832	263	433.694,919 692.357,422	264	433.694,959 692.357,247	0.18	264	433.694,959 692.357,247	265	433.698,427 692.341,875	15.75 8
265	433.698,427 692.341,875	266	433.708,683 692.315,303	28.48 3	266	433.708,683 692.315,303	267	433.716,862 692.300,045	17.31 2	267	433.716,862 692.300,045	268	433.726,084 692.282,233	20.05 8
268	433.726,084 692.282,233	269	433.727,54 692.272,746	9.598	269	433.727,54 692.272,746	270	433.733,941 692.258,635	15.49 5	270	433.733,941 692.258,635	271	433.735,04 692.253,209	5.536
271	433.735,04 692.253,209	272	433.732,322 692.246,983	6.793	272	433.732,322 692.246,983	273	433.726,316 692.232,322	15.84 4	273	433.726,316 692.232,322	274	433.727,097 692.214,476	17.86 3
274	433.727,097 692.214,476	275	433.743,201 692.176,65	41.11 1	275	433.743,201 692.176,65	276	433.755,897 692.167,131	15.86 8	276	433.755,897 692.167,131	277	433.770,255 692.159,166	16.41 9
277	433.770,255 692.159,166	278	433.781,732 692.143,682	19.27 4	278	433.781,732 692.143,682	279	433.787,742 692.131,895	13.23 1	279	433.787,742 692.131,895	280	433.786,185 692.117,445	14.53 4
280	433.786,185 692.117,445	281	433.779,817 692.100,785	17.83 6	281	433.779,817 692.100,785	282	433.778,768 692.094,301	6.568	282	433.778,768 692.094,301	283	433.781,331 692.090,246	4.797
283	433.781,331 692.090,246	284	433.784,406 692.086,125	5.142	284	433.784,406 692.086,125	285	433.790,059 692.074,456	12.96 6	285	433.790,059 692.074,456	286	433.790,286 692.070,801	3.662
286	433.790,286 692.070,801	287	433.792,505 692.061,923	9.151	287	433.792,505 692.061,923	288	433.802,842 692.038,815	25.31 5	288	433.802,842 692.038,815	289	433.808,384 692.030,441	10.04 2
289	433.808,384 692.030,441	290	433.814,485 692.026,979	7.015	290	433.814,485 692.026,979	291	433.821,236 692.027,883	6.811	291	433.821,236 692.027,883	292	433.832,849 692.018,456	14.95 8
292	433.832,849 692.018,456	293	433.832,901 692.018,414	0.067	293	433.832,901 692.018,414	294	433.835,829 692.016,006	3.791	294	433.835,829 692.016,006	295	433.853,937 692.001,121	23.44 1
295	433.853,937 692.001,121	296	433.876,204 691.982,464	29.05	296	433.876,204 691.982,464	297	433.890,073 691.971,96	17.39 8	297	433.890,073 691.971,96	298	433.896,343 691.963,103	10.85 2
298	433.896,343 691.963,103	299	433.907,681 691.954,83	14.03 5	299	433.907,681 691.954,83	300	433.916,507 691.950,738	9.728	300	433.916,507 691.950,738	301	433.917,641 691.934,169	16.60 8
301	433.917,641 691.934,169	302	433.903,982 691.932,24	13.79 5	302	433.903,982 691.932,24	303	433.893,975 691.928,932	10.54	303	433.893,975 691.928,932	304	433.889,341 691.924,134	6.67
304	433.889,341 691.924,134	305	433.896,259 691.908,071	17.48 9	305	433.896,259 691.908,071	306	433.902,508 691.901,671	8.945	306	433.902,508 691.901,671	307	433.911,496 691.898,953	9.39
307	433.911,496 691.898,953	308	433.914,84 691.894,022	5.958	308	433.914,84 691.894,022	309	433.915,625 691.888,435	5.642	309	433.915,625 691.888,435	310	433.913,194 691.882,906	6.04
310	433.913,194 691.882,906	311	433.909,362 691.877,938	6.274	311	433.909,362 691.877,938	312	433.919,026 691.866,896	14.67 4	312	433.919,026 691.866,896	313	433.926,847 691.856,848	12.73 3

Punct început	X / Y	Punct sfârșit	X / Y	Lungime segment	Punct început	X / Y	Punct sfârșit	X / Y	Lungime segment	Punct început	X / Y	Punct sfârșit	X / Y	Lungime segment
313	433.926,847 691.856,848	314	433.929,646 691.851,585	5.961	314	433.929,646 691.851,585	315	433.934,391 691.846,154	7.212	315	433.934,391 691.846,154	316	433.934,089 691.842,002	4.163
316	433.934,089 691.842,002	317	433.934,089 691.836,533	5.469	317	433.934,089 691.836,533	318	433.932,623 691.828,068	8.591	318	433.932,623 691.828,068	319	433.933,208 691.822,052	6.044
319	433.933,208 691.822,052	320	433.935,323 691.814,859	7.497	320	433.935,323 691.814,859	321	433.936,682 691.802,051	12.88	321	433.936,682 691.802,051	322	433.944,165 691.777,286	25.87 1
322	433.944,165 691.777,286	323	433.946,691 691.767,269	10.33 1	323	433.946,691 691.767,269	324	433.947,016 691.759,891	7.385	324	433.947,016 691.759,891	325	433.948,305 691.767,428	7.646
325	433.948,305 691.767,428	326	433.945,712 691.777,714	10.60 8	326	433.945,712 691.777,714	327	433.938,262 691.802,371	25.75 8	327	433.938,262 691.802,371	328	433.936,902 691.815,172	12.87 3
328	433.936,902 691.815,172	329	433.934,79 691.822,358	7.49	329	433.934,79 691.822,358	330	433.934,24 691.828,008	5.677	330	433.934,24 691.828,008	331	433.935,693 691.836,395	8.512
331	433.935,693 691.836,395	332	433.935,693 691.841,944	5.549	332	433.935,693 691.841,944	333	433.936,04 691.846,705	4.774	333	433.936,04 691.846,705	334	433.930,976 691.852,501	7.697
334	433.930,976 691.852,501	335	433.928,198 691.857,724	5.916	335	433.928,198 691.857,724	336	433.920,263 691.867,917	12.91 7	336	433.920,263 691.867,917	337	433.911,437 691.878,003	13.40 2
337	433.911,437 691.878,003	338	433.914,584 691.882,081	5.151	338	433.914,584 691.882,081	339	433.917,277 691.888,207	6.692	339	433.917,277 691.888,207	340	433.916,376 691.894,614	6.47
340	433.916,376 691.894,614	341	433.912,505 691.900,324	6.898	341	433.912,505 691.900,324	342	433.903,367 691.903,087	9.547	342	433.903,367 691.903,087	343	433.897,615 691.908,979	8.234
343	433.897,615 691.908,979	344	433.891,237 691.923,788	16.12 4	344	433.891,237 691.923,788	345	433.894,854 691.927,533	5.207	345	433.894,854 691.927,533	346	433.904,349 691.930,672	10.0
346	433.904,349 691.930,672	347	433.919,006 691.933,2	14.87 3	347	433.919,006 691.933,2	348	433.918,042 691.951,794	18.61 9	348	433.918,042 691.951,794	349	433.908,499 691.956,219	10.51 9
349	433.908,499 691.956,219	350	433.897,5 691.964,244	13.61 5	350	433.897,5 691.964,244	351	433.891,239 691.973,089	10.83 7	351	433.891,239 691.973,089	352	433.877,203 691.983,719	17.60 7
352	433.877,203 691.983,719	353	433.854,961 692.002,356	29.01 8	353	433.854,961 692.002,356	354	433.837,37 692.016,816	22.77 1	354	433.837,37 692.016,816	355	433.836,848 692.017,245	0.676
355	433.836,848 692.017,245	356	433.833,915 692.019,656	3.797	356	433.833,915 692.019,656	357	433.821,709 692.029,564	15.72 1	357	433.821,709 692.029,564	358	433.814,808 692.028,64	6.963
358	433.814,808 692.028,64	359	433.809,509 692.031,647	6.093	359	433.809,509 692.031,647	360	433.804,252 692.039,59	9.525	360	433.804,252 692.039,59	361	433.794,027 692.062,449	25.04 2
361	433.794,027 692.062,449	362	433.791,878 692.071,047	8.862	362	433.791,878 692.071,047	363	433.791,641 692.074,871	3.831	363	433.791,641 692.074,871	364	433.785,783 692.086,962	13.43 5
364	433.785,783 692.086,962	365	433.782,87 692.090,866	4.871	365	433.782,87 692.090,866	366	433.782,651 692.091,16	0.367	366	433.782,651 692.091,16	367	433.780,448 692.094,645	4.123
367	433.780,448 692.094,645	368	433.781,374 692.100,367	5.796	368	433.781,374 692.100,367	369	433.787,757 692.117,067	17.87 8	369	433.787,757 692.117,067	370	433.789,388 692.132,198	15.21 9
370	433.789,388 692.132,198	371	433.783,101 692.144,53	13.84 2	371	433.783,101 692.144,53	372	433.771,484 692.160,201	19.50 7	372	433.771,484 692.160,201	373	433.756,771 692.168,48	16.88 2
373	433.756,771 692.168,48	374	433.744,508 692.177,675	15.32 7	374	433.744,508 692.177,675	375	433.728,598 692.215,149	40.71 2	375	433.728,598 692.215,149	376	433.727,932 692.232,036	16.9
376	433.727,932 692.232,036	377	433.733,8 692.246,358	15.47 8	377	433.733,8 692.246,358	378	433.736,713 692.253,031	7.281	378	433.736,713 692.253,031	379	433.735,477 692.259,132	6.225
379	433.735,477 692.259,132	380	433.729,092 692.273,208	15.45 6	380	433.729,092 692.273,208	381	433.727,63 692.282,737	9.641	381	433.727,63 692.282,737	382	433.718,28 692.300,793	20.33 3
382	433.718,28 692.300,793	383	433.710,166 692.315,914	17.16	383	433.710,166 692.315,914	384	433.699,966 692.342,343	28.32 9	384	433.699,966 692.342,343	385	433.696,736 692.357,157	15.16 2
385	433.696,736 692.357,157	386	433.701,878 692.363,876	8.461	386	433.701,878 692.363,876	387	433.702,001 692.369,164	5.289	387	433.702,001 692.369,164	388	433.703,3 692.372,554	3.63
388	433.703,3 692.372,554	389	433.709,496 692.379,45	9.271	389	433.709,496 692.379,45	390	433.712,372 692.389,54	10.49 2	390	433.712,372 692.389,54	391	433.716,018 692.404,162	15.07
391	433.716,018 692.404,162	392	433.719,01 692.416,001	12.21 1	392	433.719,01 692.416,001	393	433.718,623 692.428,311	12.31 6	393	433.718,623 692.428,311	394	433.719,651 692.454,608	26.31 7
394	433.719,651 692.454,608	395	433.717,674 692.472,554	18.05 5	395	433.717,674 692.472,554	396	433.713,746 692.483,047	11.20 4	396	433.713,746 692.483,047	397	433.710,125 692.488,834	6.826
397	433.710,125 692.488,834	398	433.704,772 692.506,632	18.58 6	398	433.704,772 692.506,632	399	433.705,428 692.516,526	9.916	399	433.705,428 692.516,526	400	433.724,281 692.528,665	22.42 3
400	433.724,281 692.528,665	401	433.709,9 692.547,478	23.68	401	433.709,9 692.547,478	1	433.710,28 692.562,765	15.29 2					

** Lungimile segmentelor sunt determinate în planul de proiecție Stereo 70 și sunt rotunjite la 1 milimetru.

*** Distanța dintre puncte este formată din segmente cumulate ce sunt mai mici decât valoarea 1 milimetru.

**DATE DESPRE IMOBILUL NR. 4756**

Oficiul de Cadastru și Publicitate Imobiliară MARAMURES
Biroul de Cadastru și Publicitate Imobiliară Dragomiresti

A. Partea I. Descrierea imobilului

TEREN Extravilan

Nr. CF vechi:1110

Adresa: Jud. Maramures, Locul numit "Fundu Lesei"

Nr. Crt	Nr cadastral Nr. topografic	Suprafața* (mp)	Observații / Referințe
A1		14.730	Sector cadastral:60 Teren neimprejmuit; parte din nr. topografic 3393

B. Partea II. Proprietari și acte

Inscrieri privitoare la dreptul de proprietate și alte drepturi reale		Referințe
4756 / 03/08/2024		
Act Normativ nr. Legea nr. 7, din 13/03/1996 emis de Parlamentul României;		
B1	Intabulare, drept de PROPRIETATE, dobandit prin Lege, cota actuala 1/1 1) NEIDENTIFICAT NEIDENTIFICAT	A1
Act Administrativ nr. Adeverință nr. 3250, din 30/07/2024 emis de Primăria Comunei Strâmtura;		
B2	Se notează posesia faptică în favoarea lui 1) GLODEAN GHEORGHE-CĂLIN	A1

C. Partea III. SARCINI .

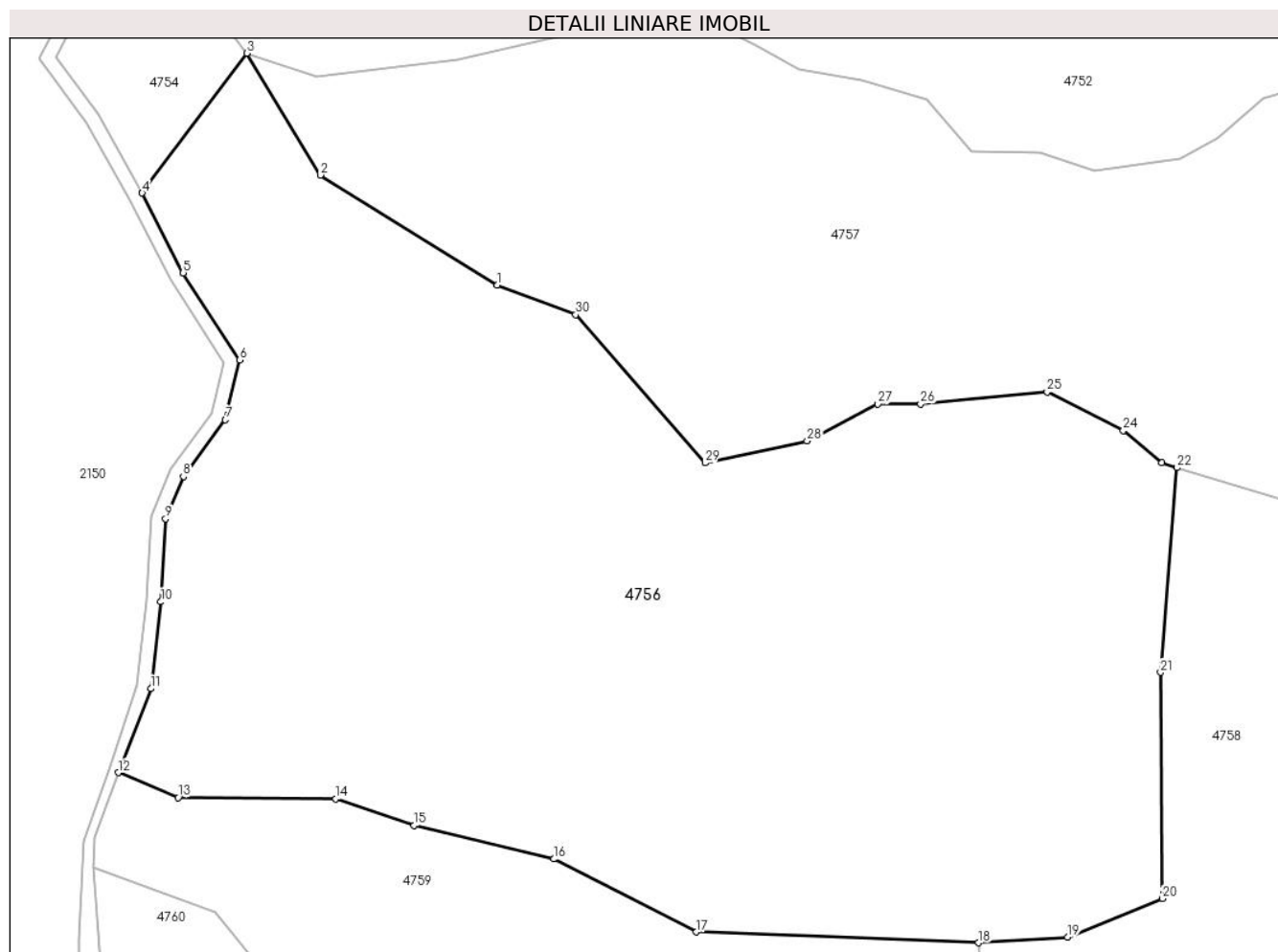
Inscrieri privind dezmembramintele dreptului de proprietate, drepturi reale de garanție și sarcini	Referințe
NU SUNT	

Anexa Nr. 1 La Partea I

Teren

Nr cadastral	Suprafața (mp)*	Observații / Referințe
	14.730	parte din nr. topografic 3393

* Suprafața este determinată în planul de proiecție Stereo 70.



Date referitoare la teren

Crt	Categorie folosință	Intravilan	Suprafața (mp)	Tarla	Parcelă	Nr. topo	Observații / Referințe
1	faneata	NU	6.016	-	-	-	
2	faneata	NU	8.714	-	-	-	împădurită

Lungime Segmente

1) Valorile lungimilor segmentelor sunt obținute din proiecție în plan.

Punct început	X / Y	Punct sfârșit	X / Y	Lungime segment (** (m))
1	433.740,688 692.973,668	2	433.711,787 692.991,654	34.041
3	433.699,763 693.011,564	4	433.682,648 692.988,711	28.551
5	433.689,361 692.975,679	6	433.698,576 692.961,438	16.962
7	433.696,248 692.951,657	8	433.689,382 692.942,369	11.55

Punct început	X / Y	Punct sfârșit	X / Y	Lungime segment (** (m))
2	433.711,787 692.991,654	3	433.699,763 693.011,564	23.259
4	433.682,648 692.988,711	5	433.689,361 692.975,679	14.659
6	433.698,576 692.961,438	7	433.696,248 692.951,657	10.054
8	433.689,382 692.942,369	9	433.686,474 692.935,462	7.494

Punct început	X / Y	Punct sfârșit	X / Y	Lungime segment (** (m)	Punct început	X / Y	Punct sfârșit	X / Y	Lungime segment (** (m)
9	433.686,474 692.935,462	10	433.685,699 692.921,909	13.575	10	433.685,699 692.921,909	11	433.684,077 692.907,709	14.292
11	433.684,077 692.907,709	12	433.678,732 692.893,997	14.717	12	433.678,732 692.893,997	13	433.688,535 692.889,926	10.615
13	433.688,535 692.889,926	14	433.714,335 692.889,704	25.801	14	433.714,335 692.889,704	15	433.727,13 692.885,395	13.501
15	433.727,13 692.885,395	16	433.749,984 692.879,877	23.511	16	433.749,984 692.879,877	17	433.773,3 692.867,937	26.195
17	433.773,3 692.867,937	18	433.819,398 692.866,187	46.131	18	433.819,398 692.866,187	19	433.834,014 692.867,136	14.647
19	433.834,014 692.867,136	20	433.849,485 692.873,422	16.699	20	433.849,485 692.873,422	21	433.849,207 692.910,389	36.968
21	433.849,207 692.910,389	22	433.851,927 692.943,824	33.545	22	433.851,927 692.943,824	23	433.849,375 692.944,6	2.667
23	433.849,375 692.944,6	24	433.843,113 692.949,912	8.212	24	433.843,113 692.949,912	25	433.830,668 692.956,176	13.933
25	433.830,668 692.956,176	26	433.809,952 692.954,258	20.805	26	433.809,952 692.954,258	27	433.802,97 692.954,243	6.982
27	433.802,97 692.954,243	28	433.791,414 692.948,191	13.045	28	433.791,414 692.948,191	29	433.774,707 692.944,599	17.089
29	433.774,707 692.944,599	30	433.753,546 692.968,819	32.162	30	433.753,546 692.968,819	1	433.740,688 692.973,668	13.742

** Lungimile segmentelor sunt determinate în planul de proiecție Stereo 70 și sunt rotunjite la 1 milimetru.

*** Distanța dintre puncte este formată din segmente cumulate ce sunt mai mici decât valoarea 1 milimetru.

**DATE DESPRE IMOBILUL NR. 4757**

Oficiul de Cadastru și Publicitate Imobiliară MARAMURES
Biroul de Cadastru și Publicitate Imobiliară Dragomiresti

A. Partea I. Descrierea imobilului

TEREN Extravilan

Nr. CF vechi:2651

Adresa: Jud. Maramures, Locul numit "Fundu Lesei"

Nr. Crt	Nr cadastral Nr. topografic	Suprafața* (mp)	Observații / Referințe
A1		14.446	Sector cadastral:60 Teren neimprejmuit; parte din nr. topografic 3390

B. Partea II. Proprietari și acte

Inscrieri privitoare la dreptul de proprietate și alte drepturi reale		Referințe
4757 / 03/08/2024		
Act Normativ nr. Legea nr. 7, din 13/03/1996 emis de Parlamentul României;		
B1	Intabulare, drept de PROPRIETATE, dobandit prin Lege, cota actuala 1/1 1) NEIDENTIFICAT NEIDENTIFICAT	A1
Act Administrativ nr. Adeverință nr. 3251, din 30/07/2024 emis de Primăria Comunei Strâmtura;		
B2	Se notează posesia faptică în favoarea lui 1) HÎRB GRIGORE , cotă nedeterminată 2) HÎRB IRINA-ADRIANA , cotă nedeterminată	A1

C. Partea III. SARCINI .

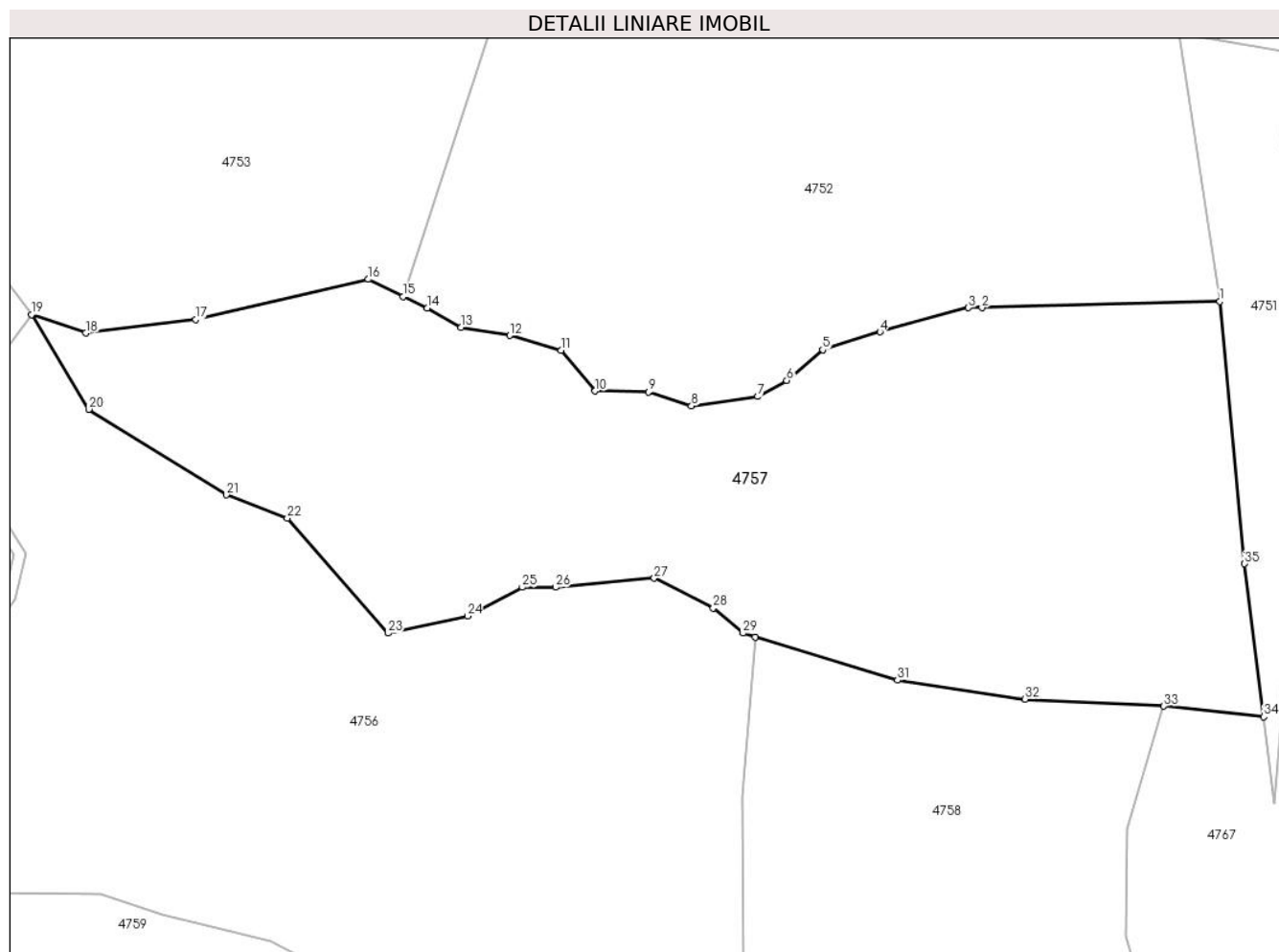
Inscrieri privind dezmembramintele dreptului de proprietate, drepturi reale de garanție și sarcini	Referințe
NU SUNT	

Anexa Nr. 1 La Partea I

Teren

Nr cadastral	Suprafața (mp)*	Observații / Referințe
	14.446	parte din nr. topografic 3390

* Suprafața este determinată în planul de proiecție Stereo 70.



Date referitoare la teren

Crt	Categorie folosință	Intravilan	Suprafața (mp)	Tarla	Parcelă	Nr. topo	Observații / Referințe
1	faneata	NU	11.783	-	-	-	Împădurită
2	padure	NU	2.663	-	-	-	

Lungime Segmente

1) Valorile lungimilor segmentelor sunt obținute din proiecție în plan.

Punct început	X / Y	Punct sfârșit	X / Y	Lungime segment (** (m)
1	433.949,664 693.014,298	2	433.899,607 693.013,015	50.073
3	433.896,761 693.013,015	4	433.878,151 693.007,935	19.291
5	433.866,12 693.004,143	6	433.858,556 692.997,7	9.936
7	433.852,493 692.994,331	8	433.838,513 692.992,356	14.119

Punct început	X / Y	Punct sfârșit	X / Y	Lungime segment (** (m)
2	433.899,607 693.013,015	3	433.896,761 693.013,015	2.846
4	433.878,151 693.007,935	5	433.866,12 693.004,143	12.614
6	433.858,556 692.997,7	7	433.852,493 692.994,331	6.936
8	433.838,513 692.992,356	9	433.829,477 692.995,289	9.5

Punct început	X / Y	Punct sfârșit	X / Y	Lungime segment (** (m)
9	433.829,477 692.995,289	10	433.818,279 692.995,48	11.2
11	433.811,088 693.004,04	12	433.800,316 693.007,147	11.211
13	433.790,086 693.008,882	14	433.782,929 693.012,895	8.205
15	433.777,92 693.015,362	16	433.770,589 693.018,974	8.173
17	433.734,287 693.010,481	18	433.711,166 693.007,664	23.292
19	433.699,763 693.011,564	20	433.711,787 692.991,654	23.259
21	433.740,688 692.973,668	22	433.753,546 692.968,819	13.742
23	433.774,707 692.944,599	24	433.791,414 692.948,191	17.089
25	433.802,97 692.954,243	26	433.809,952 692.954,258	6.982
27	433.830,668 692.956,176	28	433.843,113 692.949,912	13.933
29	433.849,375 692.944,6	30	433.851,927 692.943,824	2.667
31	433.881,835 692.934,729	32	433.908,66 692.930,743	27.12
33	433.937,844 692.929,257	34	433.958,871 692.927,047	21.143
35	433.954,82 692.959,19	1	433.949,664 693.014,298	55.349

Punct început	X / Y	Punct sfârșit	X / Y	Lungime segment (** (m)
10	433.818,279 692.995,48	11	433.811,088 693.004,04	11.18
12	433.800,316 693.007,147	13	433.790,086 693.008,882	10.376
14	433.782,929 693.012,895	15	433.777,92 693.015,362	5.584
16	433.770,589 693.018,974	17	433.734,287 693.010,481	37.282
18	433.711,166 693.007,664	19	433.699,763 693.011,564	12.051
20	433.711,787 692.991,654	21	433.740,688 692.973,668	34.041
22	433.753,546 692.968,819	23	433.774,707 692.944,599	32.162
24	433.791,414 692.948,191	25	433.802,97 692.954,243	13.045
26	433.809,952 692.954,258	27	433.830,668 692.956,176	20.805
28	433.843,113 692.949,912	29	433.849,375 692.944,6	8.212
30	433.851,927 692.943,824	31	433.881,835 692.934,729	31.26
32	433.908,66 692.930,743	33	433.937,844 692.929,257	29.222
34	433.958,871 692.927,047	35	433.954,82 692.959,19	32.397

** Lungimile segmentelor sunt determinate în planul de proiecție Stereo 70 și sunt rotunjite la 1 milimetru.

*** Distanța dintre puncte este formată din segmente cumulate ce sunt mai mici decât valoarea 1 milimetru.

**DATE DESPRE IMOBILUL NR. 4758**

Oficiul de Cadastru și Publicitate Imobiliară MARAMURES
Biroul de Cadastru și Publicitate Imobiliară Dragomiresti

A. Partea I. Descrierea imobilului

TEREN Extravilan

Nr. CF vechi:1110

Adresa: Jud. Maramures, Locul numit "Fundu Lesei"

Nr. Crt	Nr cadastral Nr. topografic	Suprafața* (mp)	Observații / Referințe
A1	52752	13.947	Sector cadastral:60 Teren neimprejmuit; parte din nr. topografic 3393, 3401

B. Partea II. Proprietari și acte

Inscrieri privitoare la dreptul de proprietate și alte drepturi reale		Referințe
4758 / 03/08/2024		
Act Normativ nr. Legea nr. 7, din 13/03/1996 emis de Parlamentul României;		
B1	Intabulare, drept de PROPRIETATE, dobandit prin Lege, cota actuala 1/1 1) NEIDENTIFICAT NEIDENTIFICAT	A1
Act Administrativ nr. Adeverință nr. 3252, din 30/07/2024 emis de Primăria Comunei Strâmtura;		
B2	Se notează posesia faptică în favoarea lui 1) HÎRB VASILE	A1

C. Partea III. SARCINI .

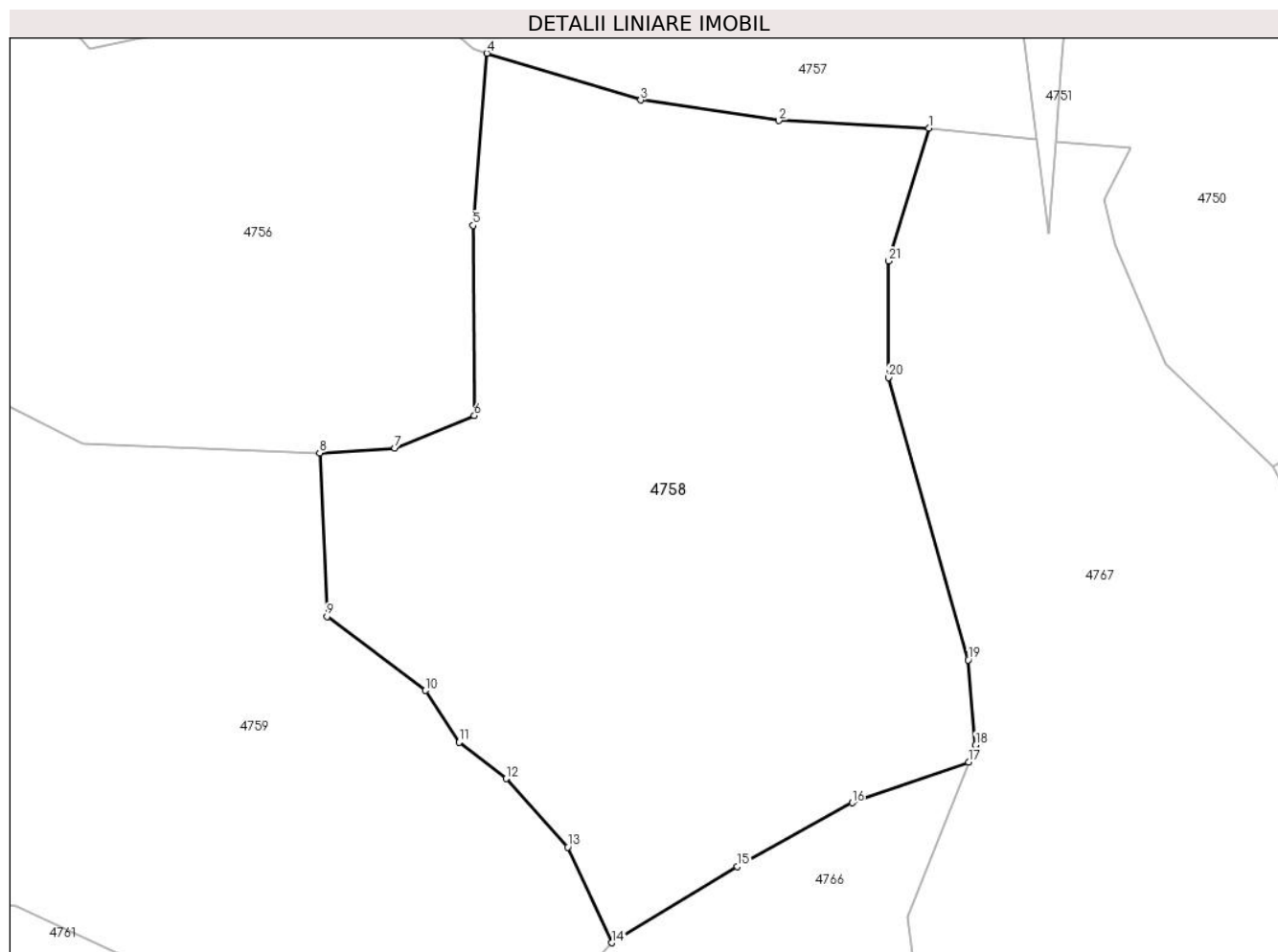
Inscrieri privind dezmembramintele dreptului de proprietate, drepturi reale de garanție și sarcini	Referințe
NU SUNT	

Anexa Nr. 1 La Partea I

Teren

Nr cadastral	Suprafața (mp)*	Observații / Referințe
52752	13.947	parte din nr. topografic 3393, 3401

* Suprafața este determinată în planul de proiecție Stereo 70.



Date referitoare la teren

Crt	Categorie folosință	Intra vilan	Suprafața (mp)	Tarla	Parcelă	Nr. topo	Observații / Referințe
1	faneata	NU	8.778	-	-	-	
2	faneata	NU	5.169	-	-	-	Împădurită

Lungime Segmente

1) Valorile lungimilor segmentelor sunt obținute din proiecție în plan.

Punct început	X / Y	Punct sfârșit	X / Y	Lungime segment (** (m)
1	433.937,844 692.929,257	2	433.908,66 692.930,743	29.222
3	433.881,835 692.934,729	4	433.851,927 692.943,824	31.26
5	433.849,207 692.910,389	6	433.849,485 692.873,422	36.968
7	433.834,014 692.867,136	8	433.819,398 692.866,187	14.647

Punct început	X / Y	Punct sfârșit	X / Y	Lungime segment (** (m)
2	433.908,66 692.930,743	3	433.881,835 692.934,729	27.12
4	433.851,927 692.943,824	5	433.849,207 692.910,389	33.545
6	433.849,485 692.873,422	7	433.834,014 692.867,136	16.699
8	433.819,398 692.866,187	9	433.820,846 692.834,441	31.779

Punct început	X / Y	Punct sfârșit	X / Y	Lungime segment (** (m)
9	433.820,846 692.834,441	10	433.839,957 692.820,028	23.937
11	433.846,537 692.809,985	12	433.855,646 692.802,905	11.537
13	433.867,652 692.789,614	14	433.876,201 692.771,035	20.452
15	433.900,615 692.785,857	16	433.922,931 692.798,22	25.512
17	433.945,546 692.806,107	18	433.946,943 692.809,421	3.596
19	433.945,482 692.825,982	20	433.929,952 692.880,815	56.99
21	433.930,047 692.903,445	1	433.937,844 692.929,257	26.964

Punct început	X / Y	Punct sfârșit	X / Y	Lungime segment (** (m)
10	433.839,957 692.820,028	11	433.846,537 692.809,985	12.007
12	433.855,646 692.802,905	13	433.867,652 692.789,614	17.911
14	433.876,201 692.771,035	15	433.900,615 692.785,857	28.561
16	433.922,931 692.798,22	17	433.945,546 692.806,107	23.951
18	433.946,943 692.809,421	19	433.945,482 692.825,982	16.625
20	433.929,952 692.880,815	21	433.930,047 692.903,445	22.63

** Lungimile segmentelor sunt determinate în planul de proiecție Stereo 70 și sunt rotunjite la 1 milimetru.

*** Distanța dintre puncte este formată din segmente cumulate ce sunt mai mici decât valoarea 1 milimetru.

**DATE DESPRE IMOBILUL NR. 4759**

Oficiul de Cadastru și Publicitate Imobiliară MARAMURES
Biroul de Cadastru și Publicitate Imobiliară Dragomiresti

A. Partea I. Descrierea imobilului

TEREN Extravilan

Adresa: Jud. Maramures, Locul numit "Fundu Lesei"

Nr. Crt	Nr cadastral Nr. topografic	Suprafața* (mp)	Observații / Referințe
A1	52752	14.818	Sector cadastral:60 Teren neimprejmuit; parte din nr. topografic 3401

B. Partea II. Proprietari și acte

Inscrieri privitoare la dreptul de proprietate și alte drepturi reale		Referințe
4759 / 03/08/2024		
Act Normativ nr. Legea nr. 7, din 13/03/1996 emis de Parlamentul României;		
B1	Intabulare, drept de PROPRIETATE, dobandit prin Lege, cota actuala 1/1 1) NEIDENTIFICAT NEIDENTIFICAT	A1
Act Administrativ nr. Adeverință nr. 3253, din 30/07/2024 emis de Primăria Comunei Strâmtura;		
B2	Se notează posesia faptică în favoarea lui 1) BOROICA IRINA	A1

C. Partea III. SARCINI .

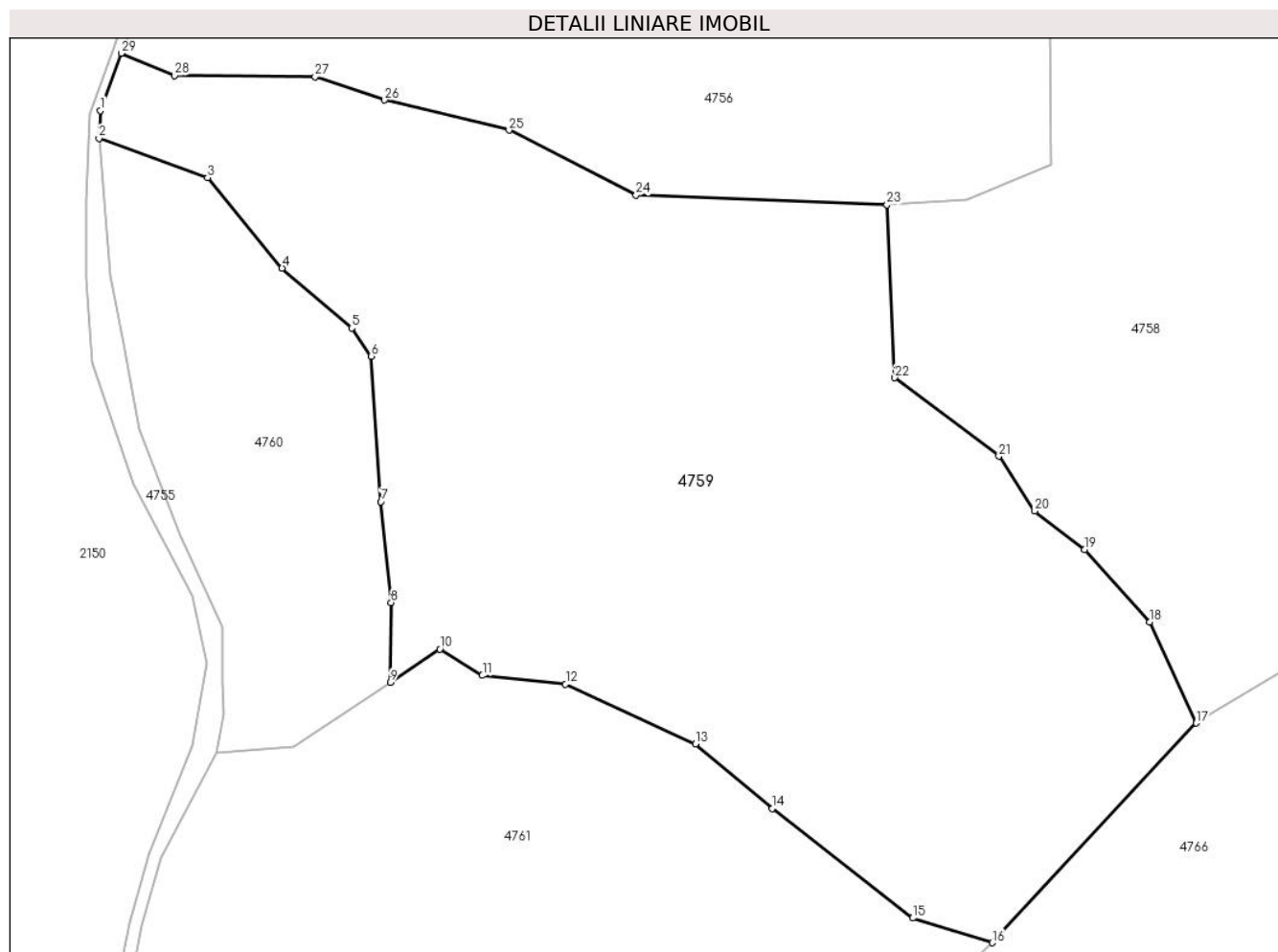
Inscrieri privind dezmembramintele dreptului de proprietate, drepturi reale de garanție și sarcini	Referințe
NU SUNT	

Anexa Nr. 1 La Partea I

Teren

Nr cadastral	Suprafața (mp)*	Observații / Referințe
52752	14.818	parte din nr. topografic 3401

* Suprafața este determinată în planul de proiecție Stereo 70.



Date referitoare la teren

Crt	Categorie folosință	Intra vilan	Suprafața (mp)	Tarla	Parcelă	Nr. topo	Observații / Referințe
1	faneata	NU	1.805	-	-	-	
2	faneata	NU	13.013	-	-	-	Împădurită

Lungime Segmente

1) Valorile lungimilor segmentelor sunt obținute din proiecție în plan.

Punct început	X / Y	Punct sfârșit	X / Y	Lungime segment (** (m)
1	433.674,914 692.883,453	2	433.674,661 692.878,398	5.061
3	433.694,574 692.871,15	4	433.708,293 692.854,572	21.518
5	433.721,108 692.843,56	6	433.724,676 692.838,394	6.278
7	433.726,464 692.811,683	8	433.728,317 692.793,181	18.595

Punct început	X / Y	Punct sfârșit	X / Y	Lungime segment (** (m)
2	433.674,661 692.878,398	3	433.694,574 692.871,15	21.191
4	433.708,293 692.854,572	5	433.721,108 692.843,56	16.896
6	433.724,676 692.838,394	7	433.726,464 692.811,683	26.771
8	433.728,317 692.793,181	9	433.728,172 692.778,549	14.633

Punct început	X / Y	Punct sfârșit	X / Y	Lungime segment (** (m)
9	433.728,172 692.778,549	10	433.737,241 692.784,647	10.929
11	433.745,068 692.779,788	12	433.760,35 692.778,187	15.366
13	433.784,183 692.767,193	14	433.798,322 692.755,343	18.448
15	433.824,13 692.735,255	16	433.838,734 692.730,723	15.291
17	433.876,201 692.771,035	18	433.867,652 692.789,614	20.452
19	433.855,646 692.802,905	20	433.846,537 692.809,985	11.537
21	433.839,957 692.820,028	22	433.820,846 692.834,441	23.937
23	433.819,398 692.866,187	24	433.773,3 692.867,937	46.131
25	433.749,984 692.879,877	26	433.727,13 692.885,395	23.511
27	433.714,335 692.889,704	28	433.688,535 692.889,926	25.801
29	433.678,732 692.893,997	1	433.674,914 692.883,453	11.214

Punct început	X / Y	Punct sfârșit	X / Y	Lungime segment (** (m)
10	433.737,241 692.784,647	11	433.745,068 692.779,788	9.213
12	433.760,35 692.778,187	13	433.784,183 692.767,193	26.247
14	433.798,322 692.755,343	15	433.824,13 692.735,255	32.704
16	433.838,734 692.730,723	17	433.876,201 692.771,035	55.035
18	433.867,652 692.789,614	19	433.855,646 692.802,905	17.911
20	433.846,537 692.809,985	21	433.839,957 692.820,028	12.007
22	433.820,846 692.834,441	23	433.819,398 692.866,187	31.779
24	433.773,3 692.867,937	25	433.749,984 692.879,877	26.195
26	433.727,13 692.885,395	27	433.714,335 692.889,704	13.501
28	433.688,535 692.889,926	29	433.678,732 692.893,997	10.615

** Lungimile segmentelor sunt determinate în planul de proiecție Stereo 70 și sunt rotunjite la 1 milimetru.

*** Distanța dintre puncte este formată din segmente cumulate ce sunt mai mici decât valoarea 1 milimetru.

**DATE DESPRE IMOBILUL NR. 4760**

Oficiul de Cadastru și Publicitate Imobiliară MARAMURES
Biroul de Cadastru și Publicitate Imobiliară Dragomiresti

A. Partea I. Descrierea imobilului

TEREN Extravilan

Adresa: Jud. Maramures, Locul numit "Fundu Lesei"

Nr. Crt	Nr cadastral Nr. topografic	Suprafața* (mp)	Observații / Referințe
A1	52143	3.675	Sector cadastral:60 Teren neimprejmuit; IE 52752, parte din nr. topografic 3408, 3401

B. Partea II. Proprietari și acte

Inscrieri privitoare la dreptul de proprietate și alte drepturi reale		Referințe
4760 / 03/08/2024		
Act Normativ nr. Legea nr. 7, din 13/03/1996 emis de Parlamentul României;		
B1	Intabulare, drept de PROPRIETATE, dobandit prin Lege, cota actuala 1/1 1) NEIDENTIFICAT NEIDENTIFICAT	A1
Act Administrativ nr. Adeverință nr. 3254, din 30/07/2024 emis de Primăria Comunei Strâmtura;		
B2	Se notează posesia faptică în favoarea lui 1) HÎRB GRIGORE	A1

C. Partea III. SARCINI .

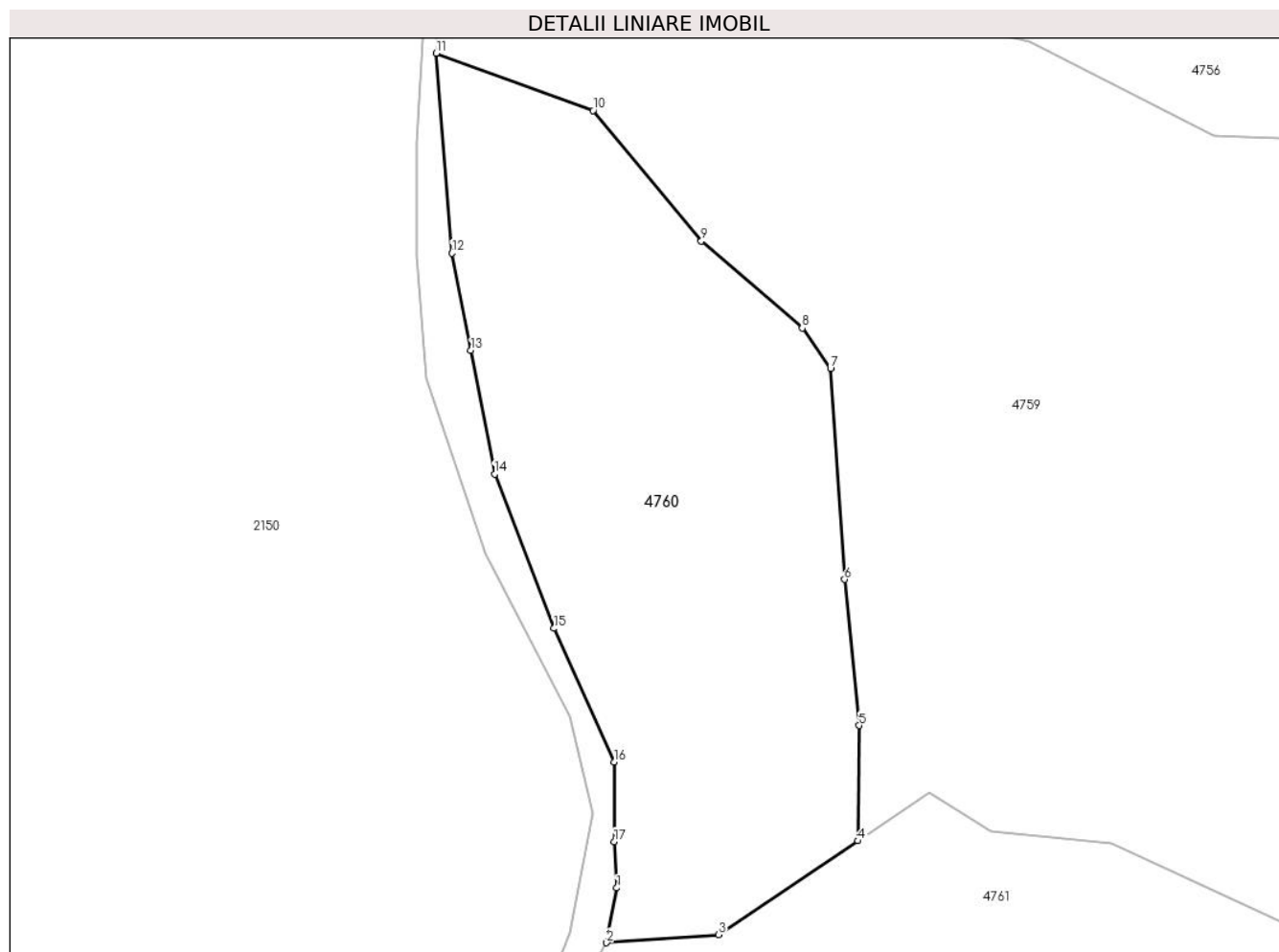
Inscrieri privind dezmembramintele dreptului de proprietate, drepturi reale de garanție și sarcini	Referințe
NU SUNT	

Anexa Nr. 1 La Partea I

Teren

Nr cadastral	Suprafața (mp)*	Observații / Referințe
52143	3.675	IE 52752, parte din nr. topografic 3408, 3401

* Suprafața este determinată în planul de proiecție Stereo 70.



Date referitoare la teren

Crt	Categorie folosință	Intravilan	Suprafața (mp)	Tarla	Parcelă	Nr. topo	Observații / Referințe
1	faneata	NU	3.675	-	-	-	Împădurită

Lungime Segmente

1) Valorile lungimilor segmentelor sunt obținute din proiecție în plan.

Punct început	X / Y	Punct sfârșit	X / Y	Lungime segment (** (m)
1	433.697,571 692.772,597	2	433.696,274 692.765,632	7.085
2	433.696,274 692.765,632	3	433.710,47 692.766,648	14.232
3	433.710,47 692.766,648	4	433.728,172 692.778,549	21.331
4	433.728,172 692.778,549	5	433.728,317 692.793,181	14.633
5	433.728,317 692.793,181	6	433.726,464 692.811,683	18.595

Punct început	X / Y	Punct sfârșit	X / Y	Lungime segment (** (m)
6	433.726,464 692.811,683	7	433.724,676 692.838,394	26.771
7	433.724,676 692.838,394	8	433.721,108 692.843,56	6.278
8	433.721,108 692.843,56	9	433.708,293 692.854,572	16.896
9	433.708,293 692.854,572	10	433.694,574 692.871,15	21.518
10	433.694,574 692.871,15	11	433.674,661 692.878,398	21.191
11	433.674,661 692.878,398	12	433.676,666 692.853,047	25.43
12	433.676,666 692.853,047	13	433.679,07 692.840,715	12.564
13	433.679,07 692.840,715	14	433.682,083 692.825,043	15.959
14	433.682,083 692.825,043	15	433.689,6 692.805,49	20.948
15	433.689,6 692.805,49	16	433.697,28 692.788,559	18.591
16	433.697,28 692.788,559	17	433.697,253 692.778,449	10.11
17	433.697,253 692.778,449	1	433.697,571 692.772,597	5.861

** Lungimile segmentelor sunt determinate în planul de proiecție Stereo 70 și sunt rotunjite la 1 milimetru.

*** Distanța dintre puncte este formată din segmente cumulate ce sunt mai mici decât valoarea 1 milimetru.

**DATE DESPRE IMOBILUL NR. 4761**

Oficiul de Cadastru și Publicitate Imobiliară MARAMURES
Biroul de Cadastru și Publicitate Imobiliară Dragomiresti

A. Partea I. Descrierea imobilului

TEREN Extravilan

Adresa: Jud. Maramures, Locul numit "Fundu Lesei"

Nr. Crt	Nr cadastral Nr. topografic	Suprafața* (mp)	Observații / Referințe
A1	52172	11.433	Sector cadastral:60 Teren neimprejmuit; IE 52153, 52143, parte din nr. topografic 3406, 3407, 3408

B. Partea II. Proprietari și acte

Inscrieri privitoare la dreptul de proprietate și alte drepturi reale		Referințe
4761 / 03/08/2024		
Act Normativ nr. Legea nr. 7, din 13/03/1996 emis de Parlamentul României;		
B1	Intabulare, drept de PROPRIETATE, dobandit prin Lege, cota actuala 1/1 1) NEIDENTIFICAT NEIDENTIFICAT	A1
Act Administrativ nr. Adeverință nr. 3255, din 30/07/2024 emis de Primăria Comunei Strâmtura;		
B2	Se notează posesia faptică în favoarea lui 1) GLODEAN IOAN	A1

C. Partea III. SARCINI .

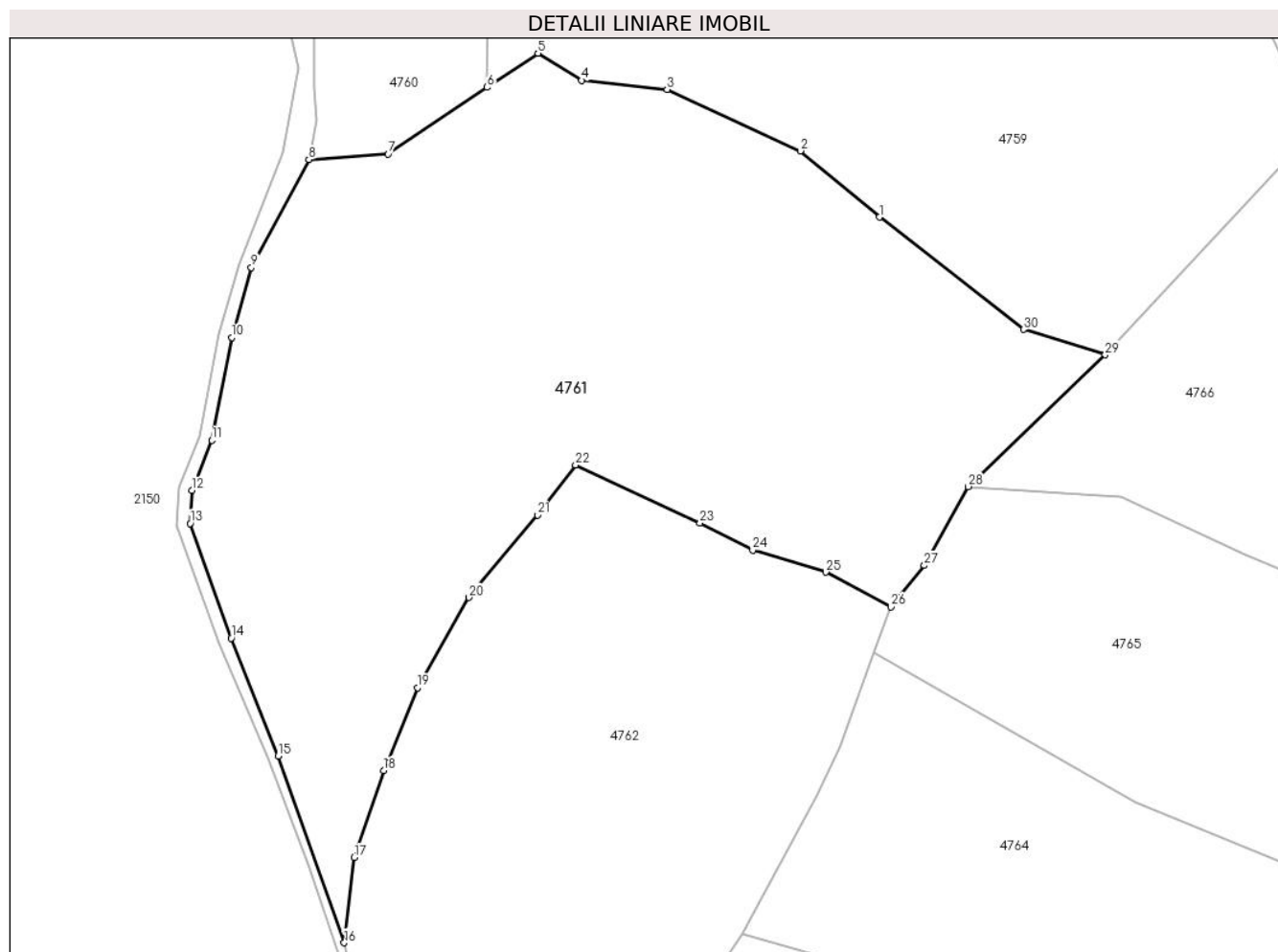
Inscrieri privind dezmembramintele dreptului de proprietate, drepturi reale de garanție și sarcini	Referințe
NU SUNT	

Anexa Nr. 1 La Partea I

Teren

Nr cadastral	Suprafața (mp)*	Observații / Referințe
52172	11.433	IE 52153, 52143, parte din nr. topografic 3406, 3407, 3408

* Suprafața este determinată în planul de proiecție Stereo 70.



Date referitoare la teren

Crt	Categorie folosință	Intra vilan	Suprafața (mp)	Tarla	Parcelă	Nr. topo	Observații / Referințe
1	faneata	NU	11.433	-	-	-	Împădurită

Lungime Segmente

1) Valorile lungimilor segmentelor sunt obținute din proiecție în plan.

Punct început	X / Y	Punct sfârșit	X / Y	Lungime segment (** (m)
1	433.798,322 692.755,343	2	433.784,183 692.767,193	18.448
3	433.760,35 692.778,187	4	433.745,068 692.779,788	15.366
5	433.737,241 692.784,647	6	433.728,172 692.778,549	10.929
7	433.710,47 692.766,648	8	433.696,274 692.765,632	14.232
9	433.685,982 692.746,33	10	433.682,47 692.733,842	12.972

Punct început	X / Y	Punct sfârșit	X / Y	Lungime segment (** (m)
2	433.784,183 692.767,193	3	433.760,35 692.778,187	26.247
4	433.745,068 692.779,788	5	433.737,241 692.784,647	9.213
6	433.728,172 692.778,549	7	433.710,47 692.766,648	21.331
8	433.696,274 692.765,632	9	433.685,982 692.746,33	21.874
10	433.682,47 692.733,842	11	433.678,875 692.715,472	18.718

Punct început	X / Y	Punct sfârșit	X / Y	Lungime segment (** (m)
11	433.678,875 692.715,472	12	433.675,362 692.706,494	9.641
13	433.675,016 692.700,599	14	433.682,372 692.680,079	21.799
15	433.690,76 692.659,035	16	433.702,593 692.625,619	35.449
17	433.704,359 692.640,855	18	433.709,651 692.656,411	16.432
19	433.715,69 692.671,198	20	433.724,903 692.687,341	18.587
21	433.737,196 692.702,097	22	433.743,971 692.711,034	11.215
23	433.766,247 692.700,703	24	433.775,671 692.695,824	10.612
25	433.788,748 692.691,885	26	433.800,418 692.685,633	13.239
27	433.806,365 692.693,077	28	433.814,21 692.707,16	16.121
29	433.838,734 692.730,723	30	433.824,13 692.735,255	15.291

Punct început	X / Y	Punct sfârșit	X / Y	Lungime segment (** (m)
12	433.675,362 692.706,494	13	433.675,016 692.700,599	5.905
14	433.682,372 692.680,079	15	433.690,76 692.659,035	22.654
16	433.702,593 692.625,619	17	433.704,359 692.640,855	15.338
18	433.709,651 692.656,411	19	433.715,69 692.671,198	15.973
20	433.724,903 692.687,341	21	433.737,196 692.702,097	19.206
22	433.743,971 692.711,034	23	433.766,247 692.700,703	24.555
24	433.775,671 692.695,824	25	433.788,748 692.691,885	13.657
26	433.800,418 692.685,633	27	433.806,365 692.693,077	9.528
28	433.814,21 692.707,16	29	433.838,734 692.730,723	34.009
30	433.824,13 692.735,255	1	433.798,322 692.755,343	32.704

** Lungimile segmentelor sunt determinate în planul de proiecție Stereo 70 și sunt rotunjite la 1 milimetru.

*** Distanța dintre puncte este formată din segmente cumulate ce sunt mai mici decât valoarea 1 milimetru.

**DATE DESPRE IMOBILUL NR. 4762**

Oficiul de Cadastru și Publicitate Imobiliară MARAMURES
Biroul de Cadastru și Publicitate Imobiliară Dragomiresti

A. Partea I. Descrierea imobilului

TEREN Extravilan

Nr. CF vechi:1972
Nr. topografic:3405

Adresa: Jud. Maramures, Locul numit "Fundu Lesei"

Nr. Crt	Nr cadastral Nr. topografic	Suprafața* (mp)	Observații / Referințe
A1	52153	10.491	Sector cadastral:60 Teren neimprejmuit; IE 52172, parte din nr. topografic 3406, 3407

B. Partea II. Proprietari și acte

Inscrieri privitoare la dreptul de proprietate și alte drepturi reale		Referințe
4762 / 03/08/2024		
Act Normativ nr. Legea nr. 7, din 13/03/1996 emis de Parlamentul României;		
B1	Intabulare, drept de PROPRIETATE, dobandit prin Lege, cota actuala 1/1 1) NEIDENTIFICAT NEIDENTIFICAT	A1
Act Administrativ nr. Adeverință nr. 3256, din 30/07/2024 emis de Primăria Comunei Strâmtura;		
B2	Se notează posesia faptică în favoarea lui 1) CIONTOS GHEORGHE	A1

C. Partea III. SARCINI .

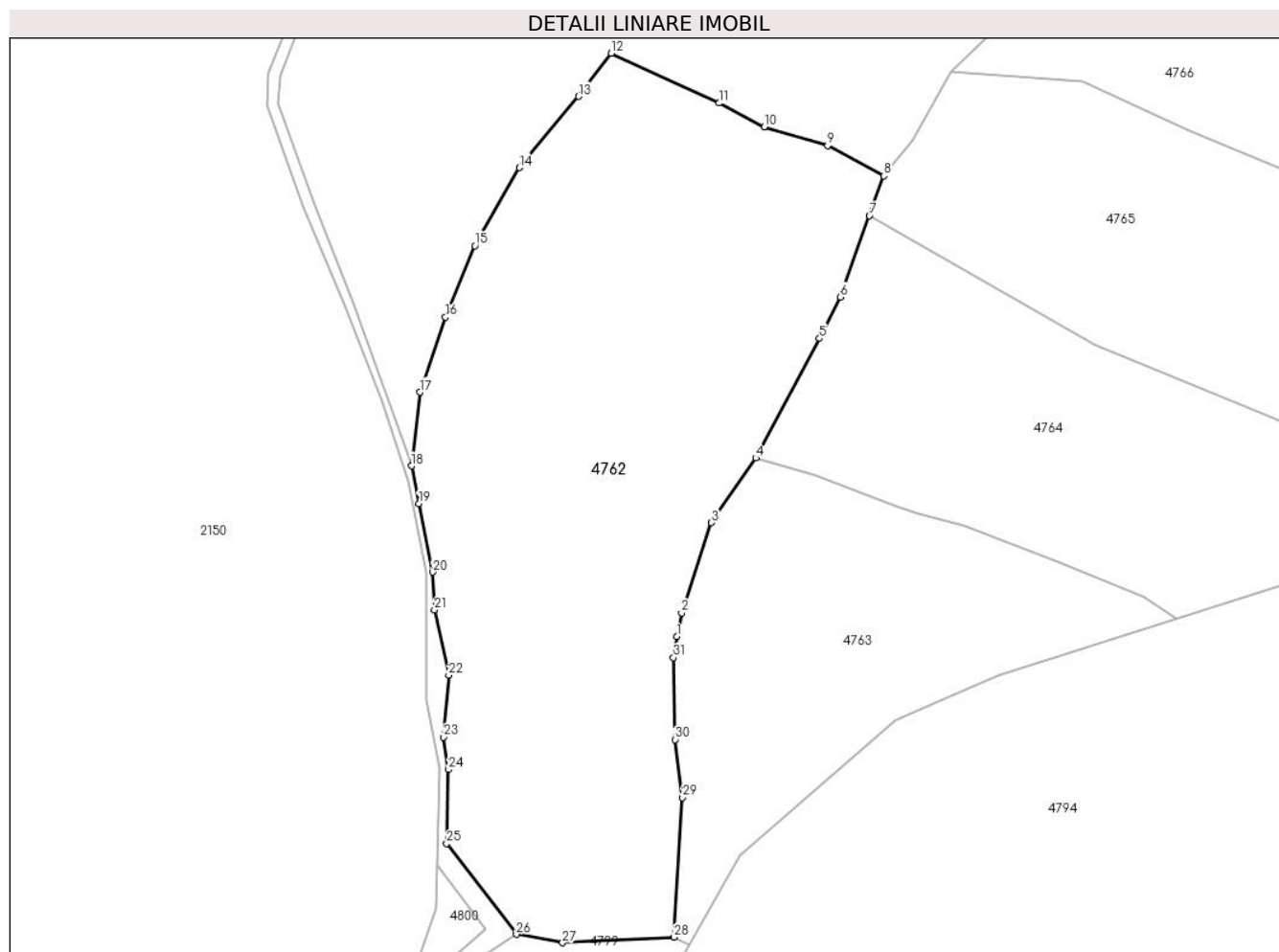
Inscrieri privind dezmembramintele dreptului de proprietate, drepturi reale de garanție și sarcini	Referințe
NU SUNT	

Anexa Nr. 1 La Partea I

Teren

Nr cadastral	Suprafața (mp)*	Observații / Referințe
52153	10.491	IE 52172, parte din nr. topografic 3406, 3407

* Suprafața este determinată în planul de proiecție Stereo 70.



Date referitoare la teren

Crt	Categorie folosință	Intravilan	Suprafața (mp)	Tarla	Parcelă	Nr. topo	Observații / Referințe
1	faneata	NU	8.889	-	-	-	
2	faneata	NU	1.602	-	-	-	Împădurită

Lungime Segmente

1) Valorile lungimilor segmentelor sunt obținute din proiecție în plan.

Punct început	X / Y	Punct sfârșit	X / Y	Lungime segment (** (m)
1	433.757,551 692.590,306	2	433.758,536 692.595,191	4.983
3	433.764,703 692.613,894	4	433.773,918 692.627,268	16.241
5	433.787,096 692.651,999	6	433.791,36 692.660,582	9.584
7	433.797,399 692.677,417	8	433.800,418 692.685,633	8.753

Punct început	X / Y	Punct sfârșit	X / Y	Lungime segment (** (m)
2	433.758,536 692.595,191	3	433.764,703 692.613,894	19.694
4	433.773,918 692.627,268	5	433.787,096 692.651,999	28.023
6	433.791,36 692.660,582	7	433.797,399 692.677,417	17.885
8	433.800,418 692.685,633	9	433.788,748 692.691,885	13.239

Punct început	X / Y	Punct sfârșit	X / Y	Lungime segment (** (m)
9	433.788,748 692.691,885	10	433.775,671 692.695,824	13.657
11	433.766,247 692.700,703	12	433.743,971 692.711,034	24.555
13	433.737,196 692.702,097	14	433.724,903 692.687,341	19.206
15	433.715,69 692.671,198	16	433.709,651 692.656,411	15.973
17	433.704,359 692.640,855	18	433.702,593 692.625,619	15.338
19	433.704,12 692.617,79	20	433.707,026 692.603,638	14.447
21	433.707,353 692.595,835	22	433.710,301 692.582,337	13.816
23	433.709,228 692.569,494	24	433.710,28 692.562,765	6.811
25	433.709,9 692.547,478	26	433.724,281 692.528,665	23.68
27	433.733,86 692.526,931	28	433.756,987 692.528,084	23.156
29	433.758,677 692.556,974	30	433.757,133 692.568,983	12.108
31	433.756,854 692.585,935	1	433.757,551 692.590,306	4.426

Punct început	X / Y	Punct sfârșit	X / Y	Lungime segment (** (m)
10	433.775,671 692.695,824	11	433.766,247 692.700,703	10.612
12	433.743,971 692.711,034	13	433.737,196 692.702,097	11.215
14	433.724,903 692.687,341	15	433.715,69 692.671,198	18.587
16	433.709,651 692.656,411	17	433.704,359 692.640,855	16.432
18	433.702,593 692.625,619	19	433.704,12 692.617,79	7.977
20	433.707,026 692.603,638	21	433.707,353 692.595,835	7.81
22	433.710,301 692.582,337	23	433.709,228 692.569,494	12.888
24	433.710,28 692.562,765	25	433.709,9 692.547,478	15.292
26	433.724,281 692.528,665	27	433.733,86 692.526,931	9.735
28	433.756,987 692.528,084	29	433.758,677 692.556,974	28.939
30	433.757,133 692.568,983	31	433.756,854 692.585,935	16.954

** Lungimile segmentelor sunt determinate în planul de proiecție Stereo 70 și sunt rotunjite la 1 milimetru.

*** Distanța dintre puncte este formată din segmente cumulate ce sunt mai mici decât valoarea 1 milimetru.

**DATE DESPRE IMOBILUL NR. 4763**

Oficiul de Cadastru și Publicitate Imobiliară MARAMURES
Biroul de Cadastru și Publicitate Imobiliară Dragomiresti

A. Partea I. Descrierea imobilului

TEREN Extravilan

Adresa: Jud. Maramures, Locul numit "Fundu Lesei"

Nr. Crt	Nr cadastral Nr. topografic	Suprafața* (mp)	Observații / Referințe
A1	53439	4.376	Sector cadastral:60 Teren neimprejmuit; parte din nr. topografic 3411

B. Partea II. Proprietari și acte

Inscrieri privitoare la dreptul de proprietate și alte drepturi reale		Referințe
4763 / 03/08/2024		
Act Normativ nr. Legea nr. 7, din 13/03/1996 emis de Parlamentul României;		
B1	Intabulare, drept de PROPRIETATE, dobandit prin Lege, cota actuala 1/1 1) NEIDENTIFICAT NEIDENTIFICAT	A1
Act Administrativ nr. Adeverință nr. 3257, din 30/07/2024 emis de Primăria Comunei Strâmtura;		
B2	Se notează posesia faptică în favoarea lui 1) BOTÎRLĂ ION	A1

C. Partea III. SARCINI .

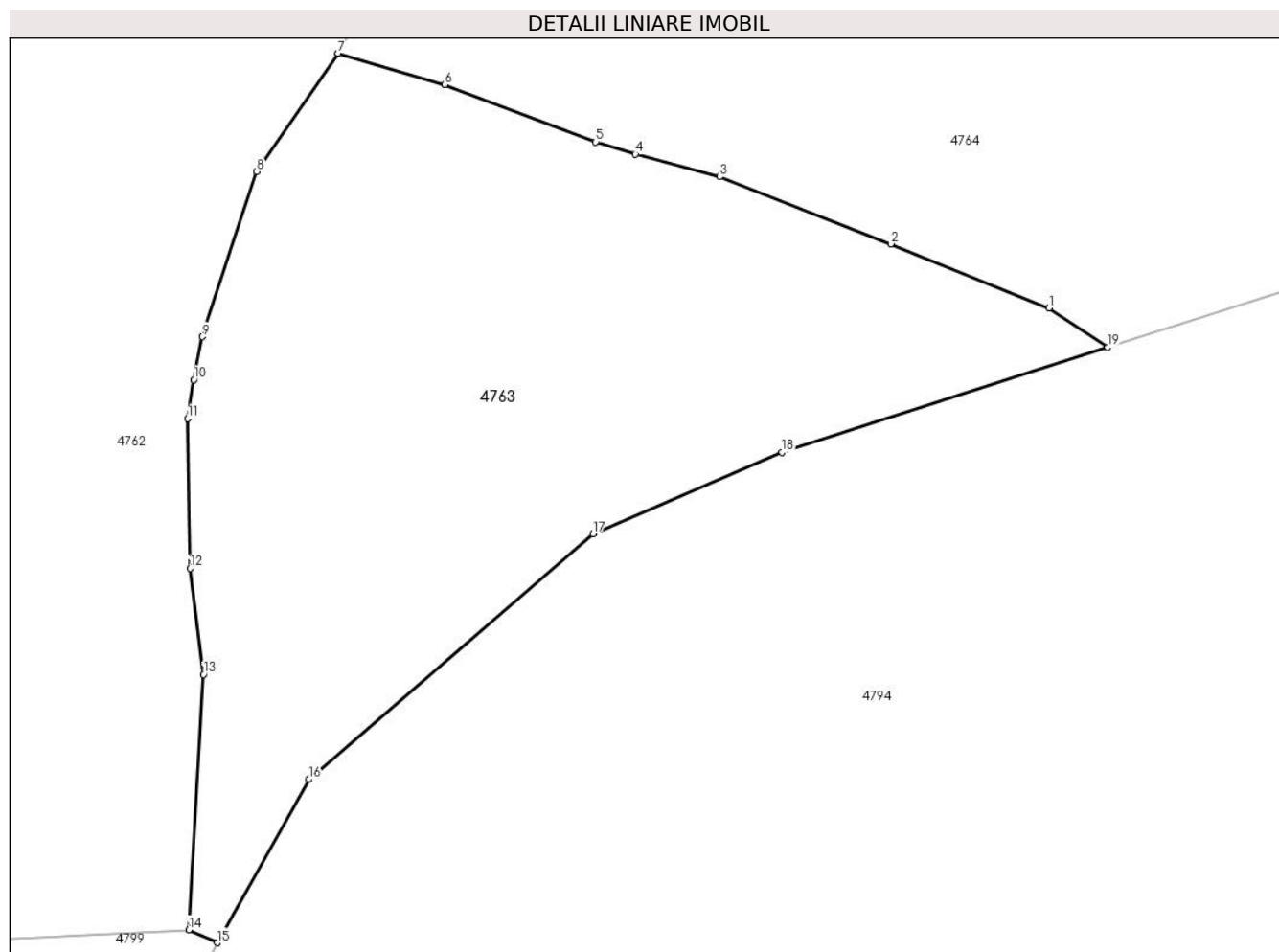
Inscrieri privind dezmembramintele dreptului de proprietate, drepturi reale de garanție și sarcini	Referințe
NU SUNT	

Anexa Nr. 1 La Partea I

Teren

Nr cadastral	Suprafața (mp)*	Observații / Referințe
53439	4.376	parte din nr. topografic 3411

* Suprafața este determinată în planul de proiecție Stereo 70.



Date referitoare la teren

Crt	Categorie folosință	Intravilan	Suprafața (mp)	Tarla	Parcelă	Nr. topo	Observații / Referințe
1	faneata	NU	4.376	-	-	-	

Lungime Segmente

1) Valorile lungimilor segmentelor sunt obținute din proiecție în plan.

Punct început	X / Y	Punct sfârșit	X / Y	Lungime segment (** (m)
1	433.854,404 692.598,454	2	433.836,478 692.605,693	19.332
2	433.836,478 692.605,693	3	433.817,096 692.613,292	20.818
3	433.817,096 692.613,292	4	433.807,566 692.615,838	9.864
4	433.807,566 692.615,838	5	433.803,071 692.617,224	4.704
5	433.803,071 692.617,224	6	433.785,985 692.623,702	18.273

Punct început	X / Y	Punct sfârșit	X / Y	Lungime segment (** (m)
6	433.785,985 692.623,702	7	433.773,918 692.627,268	12.583
7	433.773,918 692.627,268	8	433.764,703 692.613,894	16.241
8	433.764,703 692.613,894	9	433.758,536 692.595,191	19.694
9	433.758,536 692.595,191	10	433.757,551 692.590,306	4.983
10	433.757,551 692.590,306	11	433.756,854 692.585,935	4.426
11	433.756,854 692.585,935	12	433.757,133 692.568,983	16.954
12	433.757,133 692.568,983	13	433.758,677 692.556,974	12.108
13	433.758,677 692.556,974	14	433.756,987 692.528,084	28.939
14	433.756,987 692.528,084	15	433.760,227 692.526,613	3.558
15	433.760,227 692.526,613	16	433.770,596 692.545,121	21.215
16	433.770,596 692.545,121	17	433.802,746 692.572,877	42.474
17	433.802,746 692.572,877	18	433.824,18 692.582,128	23.345
18	433.824,18 692.582,128	19	433.861,058 692.593,986	38.738
19	433.861,058 692.593,986	1	433.854,404 692.598,454	8.015

** Lungimile segmentelor sunt determinate în planul de proiecție Stereo 70 și sunt rotunjite la 1 milimetru.

*** Distanța dintre puncte este formată din segmente cumulate ce sunt mai mici decât valoarea 1 milimetru.

**DATE DESPRE IMOBILUL NR. 4764**

Oficiul de Cadastru și Publicitate Imobiliară MARAMURES
Biroul de Cadastru și Publicitate Imobiliară Dragomiresti

A. Partea I. Descrierea imobilului

TEREN Extravilan

Nr. CF vechi:1985

Adresa: Jud. Maramures, Locul numit "Fundu Lesei"

Nr. Crt	Nr cadastral Nr. topografic	Suprafața* (mp)	Observații / Referințe
A1		6.349	Sector cadastral:60 Teren neimprejmuit; parte din nr. topografic 3410

B. Partea II. Proprietari și acte

Inscrieri privitoare la dreptul de proprietate și alte drepturi reale		Referințe
4764 / 03/08/2024		
Act Normativ nr. Legea nr. 7, din 13/03/1996 emis de Parlamentul României;		
B1	Intabulare, drept de PROPRIETATE, dobandit prin Lege, cota actuala 1/1 1) NEIDENTIFICAT NEIDENTIFICAT	A1
Act Administrativ nr. Adeverință nr. 3258, din 30/07/2024 emis de Primăria Comunei Strâmtura;		
B2	Se notează posesia faptică în favoarea lui 1) PETREUS ILEANA	A1

C. Partea III. SARCINI .

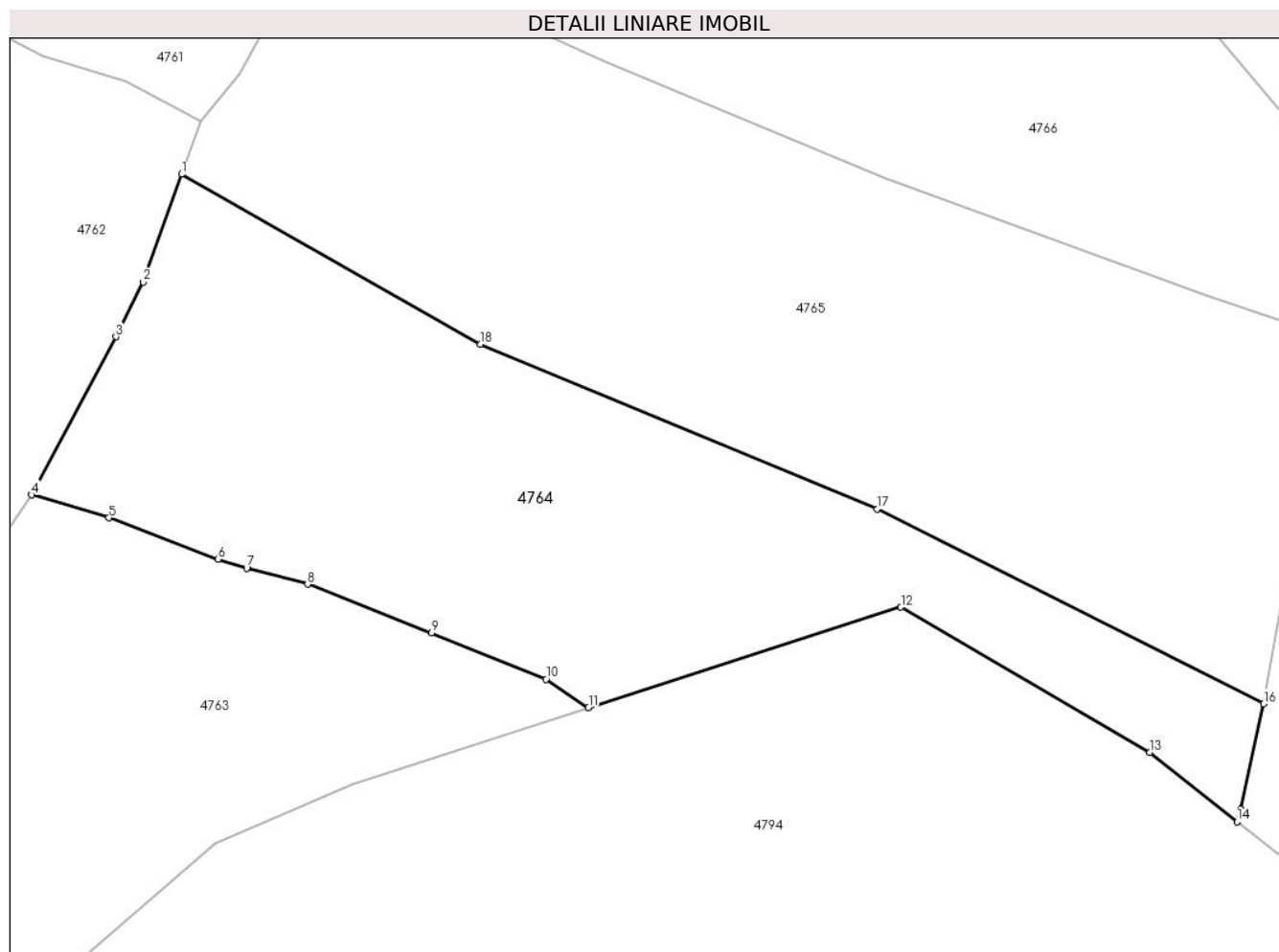
Inscrieri privind dezmembramintele dreptului de proprietate, drepturi reale de garanție și sarcini	Referințe
NU SUNT	

Anexa Nr. 1 La Partea I

Teren

Nr cadastral	Suprafața (mp)*	Observații / Referințe
	6.349	parte din nr. topografic 3410

* Suprafața este determinată în planul de proiecție Stereo 70.



Date referitoare la teren

Crt	Categorie folosință	Intravilan	Suprafața (mp)	Tarla	Parcelă	Nr. topo	Observații / Referințe
1	faneata	NU	5.449	-	-	-	
2	faneata	NU	900	-	-	-	împădurită

Lungime Segmente

1) Valorile lungimilor segmentelor sunt obținute din proiecție în plan.

Punct început	X / Y	Punct sfârșit	X / Y	Lungime segment (** (m)
1	433.797,399 692.677,417	2	433.791,36 692.660,582	17.885
2	433.791,36 692.660,582	3	433.787,096 692.651,999	9.584
3	433.787,096 692.651,999	4	433.773,918 692.627,268	28.023
4	433.773,918 692.627,268	5	433.785,985 692.623,702	12.583

Punct început	X / Y	Punct sfârșit	X / Y	Lungime segment (** (m)
5	433.785,985 692.623,702	6	433.803,071 692.617,224	18.273
6	433.803,071 692.617,224	7	433.807,566 692.615,838	4.704
7	433.807,566 692.615,838	8	433.817,096 692.613,292	9.864
8	433.817,096 692.613,292	9	433.836,478 692.605,693	20.818
9	433.836,478 692.605,693	10	433.854,404 692.598,454	19.332
10	433.854,404 692.598,454	11	433.861,058 692.593,986	8.015
11	433.861,058 692.593,986	12	433.909,957 692.609,708	51.364
12	433.909,957 692.609,708	13	433.948,883 692.586,998	45.066
13	433.948,883 692.586,998	14	433.962,544 692.576,164	17.436
14	433.962,544 692.576,164	15	433.963,091 692.578,168	2.077
15	433.963,091 692.578,168	16	433.966,726 692.594,62	16.849
16	433.966,726 692.594,62	17	433.906,199 692.625,078	67.758
17	433.906,199 692.625,078	18	433.844,177 692.650,819	67.152
18	433.844,177 692.650,819	1	433.797,399 692.677,417	53.811

** Lungimile segmentelor sunt determinate în planul de proiecție Stereo 70 și sunt rotunjite la 1 milimetru.

*** Distanța dintre puncte este formată din segmente cumulate ce sunt mai mici decât valoarea 1 milimetru.

**DATE DESPRE IMOBILUL NR. 4765**

Oficiul de Cadastru și Publicitate Imobiliară MARAMURES
Biroul de Cadastru și Publicitate Imobiliară Dragomiresti

A. Partea I. Descrierea imobilului

TEREN Extravilan

Nr. CF vechi:549
Nr. topografic:3409

Adresa: Jud. Maramures, Locul numit "Fundu Lesei"

Nr. Crt	Nr cadastral Nr. topografic	Suprafața* (mp)	Observații / Referințe
A1		8.719	Sector cadastral:60 Teren neimprejmuit;

B. Partea II. Proprietari și acte

Inscrieri privitoare la dreptul de proprietate și alte drepturi reale		Referințe
4765 / 03/08/2024		
Act Normativ nr. Legea nr. 7, din 13/03/1996 emis de Parlamentul României;		
B1	Intabulare, drept de PROPRIETATE, dobandit prin Lege, cota actuala 1/1 1) NEIDENTIFICAT NEIDENTIFICAT	A1
Act Administrativ nr. Adeverință nr. 3259, din 30/07/2024 emis de Primăria Comunei Strâmtura;		
B2	Se notează posesia faptică în favoarea lui 1) GIURGI GHEORGHE	A1

C. Partea III. SARCINI .

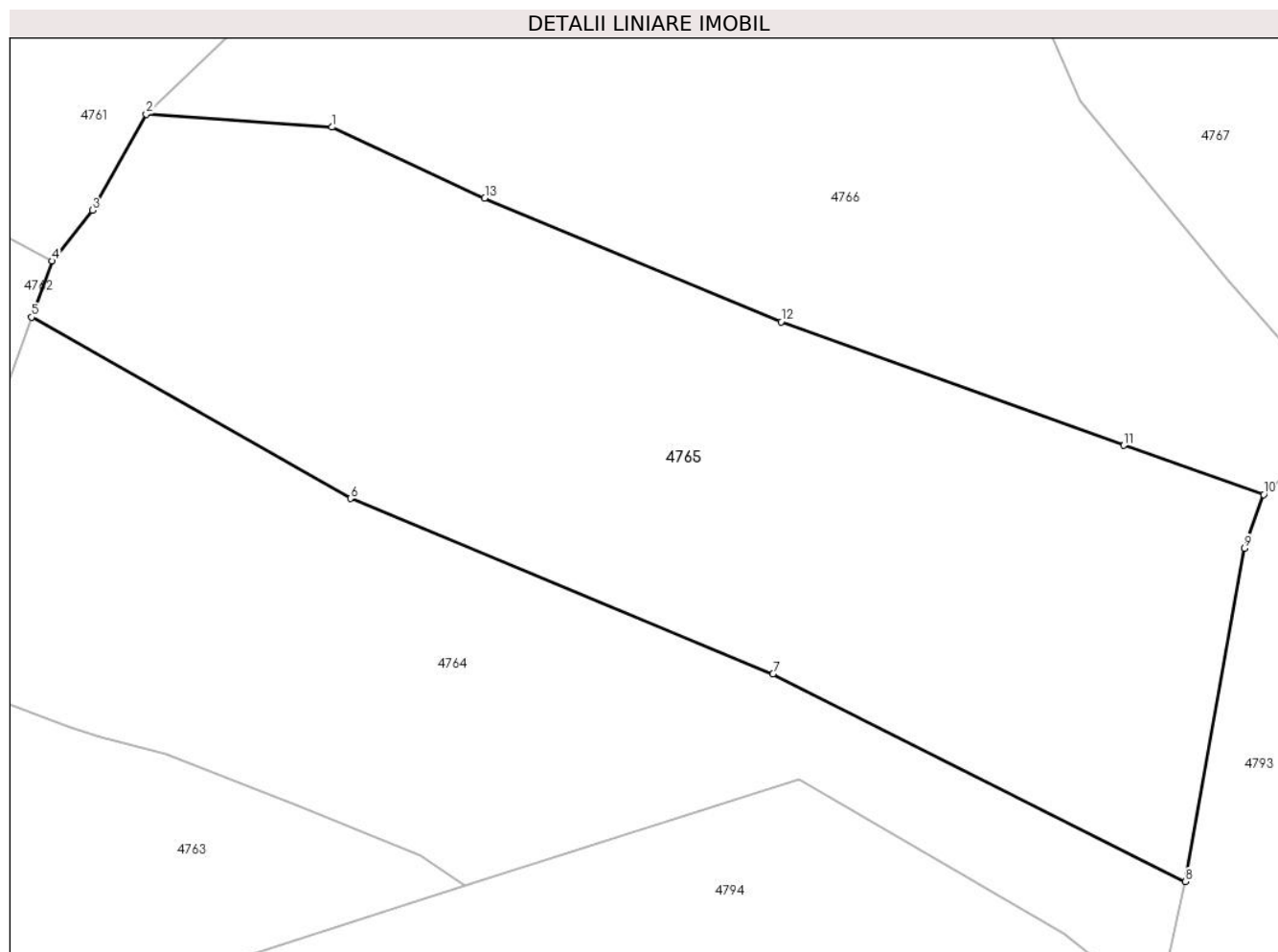
Inscrieri privind dezmembramintele dreptului de proprietate, drepturi reale de garanție și sarcini	Referințe
NU SUNT	

Anexa Nr. 1 La Partea I

Teren

Nr cadastral	Suprafața (mp)*	Observații / Referințe
	8.719	

* Suprafața este determinată în planul de proiecție Stereo 70.



Date referitoare la teren

Crt	Categorie folosință	Intra vilan	Suprafața (mp)	Tarla	Parcelă	Nr. topo	Observații / Referințe
1	faneata	NU	3.589	-	-	-	
2	faneata	NU	5.130	-	-	-	Împădurită

Lungime Segmente

1) Valorile lungimilor segmentelor sunt obținute din proiecție în plan.

Punct început	X / Y	Punct sfârșit	X / Y	Lungime segment (** (m)
1	433.841,507 692.705,266	2	433.814,21 692.707,16	27.363
2	433.814,21 692.707,16	3	433.806,365 692.693,077	16.121
3	433.806,365 692.693,077	4	433.800,418 692.685,633	9.528
4	433.800,418 692.685,633	5	433.797,399 692.677,417	8.753

Punct început	X / Y	Punct sfârșit	X / Y	Lungime segment (** (m)
5	433.797,399 692.677,417	6	433.844,177 692.650,819	53.811
6	433.844,177 692.650,819	7	433.906,199 692.625,078	67.152
7	433.906,199 692.625,078	8	433.966,726 692.594,62	67.758
8	433.966,726 692.594,62	9	433.975,375 692.643,532	49.671
9	433.975,375 692.643,532	10	433.978,214 692.651,388	8.353
10	433.978,214 692.651,388	11	433.957,674 692.658,599	21.769
11	433.957,674 692.658,599	12	433.907,396 692.676,736	53.449
12	433.907,396 692.676,736	13	433.863,891 692.694,891	47.141
13	433.863,891 692.694,891	1	433.841,507 692.705,266	24.672

** Lungimile segmentelor sunt determinate în planul de proiecție Stereo 70 și sunt rotunjite la 1 milimetru.

*** Distanța dintre puncte este formată din segmente cumulate ce sunt mai mici decât valoarea 1 milimetru.

**DATE DESPRE IMOBILUL NR. 4766**

Oficiul de Cadastru și Publicitate Imobiliară MARAMURES
Biroul de Cadastru și Publicitate Imobiliară Dragomiresti

A. Partea I. Descrierea imobilului

TEREN Extravilan

Adresa: Jud. Maramures, Locul numit "Fundu Lesei"

Nr. Crt	Nr cadastral Nr. topografic	Suprafața* (mp)	Observații / Referințe
A1	52752	11.101	Sector cadastral:60 Teren neimprejmuit; parte din nr. topografic 3401

B. Partea II. Proprietari și acte

Inscrieri privitoare la dreptul de proprietate și alte drepturi reale		Referințe
4766 / 03/08/2024		
Act Normativ nr. Legea nr. 7, din 13/03/1996 emis de Parlamentul României;		
B1	Intabulare, drept de PROPRIETATE, dobandit prin Lege, cota actuala 1/1 1) NEIDENTIFICAT NEIDENTIFICAT	A1
Act Administrativ nr. Adeverință nr. 3260, din 30/07/2024 emis de Primăria Comunei Strâmtura;		
B2	Se notează posesia faptică în favoarea lui 1) HÎRB DUMITRU	A1

C. Partea III. SARCINI .

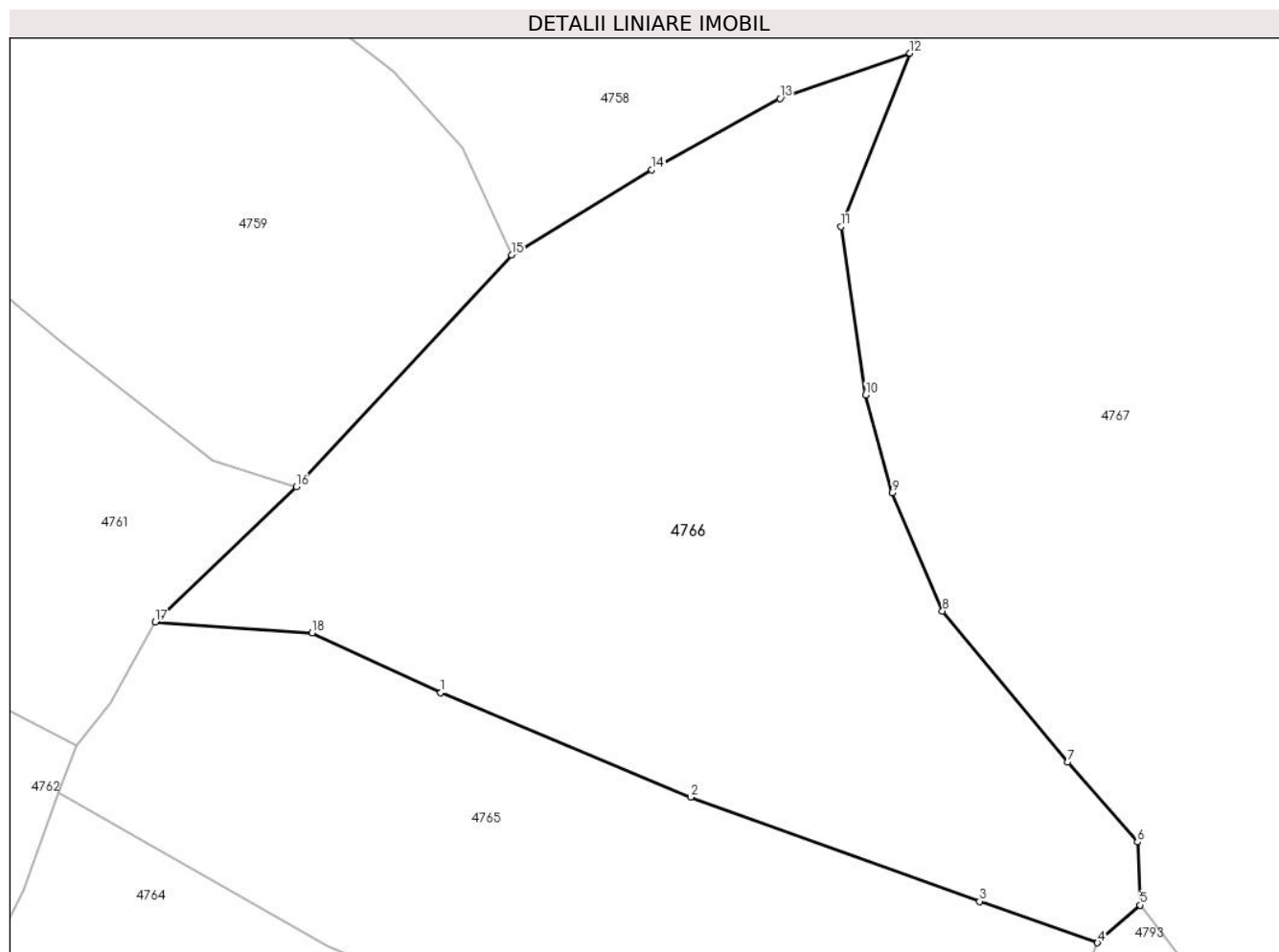
Inscrieri privind dezmembramintele dreptului de proprietate, drepturi reale de garanție și sarcini	Referințe
NU SUNT	

Anexa Nr. 1 La Partea I

Teren

Nr cadastral	Suprafața (mp)*	Observații / Referințe
52752	11.101	parte din nr. topografic 3401

* Suprafața este determinată în planul de proiecție Stereo 70.



Date referitoare la teren

Crt	Categorie folosință	Intra vilan	Suprafața (mp)	Tarla	Parcelă	Nr. topo	Observații / Referințe
1	faneata	NU	11.101	-	-	-	Împădurită

Lungime Segmente

1) Valorile lungimilor segmentelor sunt obținute din proiecție în plan.

Punct început	X / Y	Punct sfârșit	X / Y	Lungime segment (** (m)
1	433.863,891 692.694,891	2	433.907,396 692.676,736	47.141
2	433.907,396 692.676,736	3	433.957,674 692.658,599	53.449
3	433.957,674 692.658,599	4	433.978,214 692.651,388	21.769
4	433.978,214 692.651,388	5	433.985,606 692.657,939	9.877
5	433.985,606 692.657,939	6	433.985,153 692.668,909	10.979

Punct început	X / Y	Punct sfârșit	X / Y	Lungime segment (** (m)
6	433.985,153 692.668,909	7	433.973,013 692.682,807	18.454
7	433.973,013 692.682,807	8	433.951,224 692.709,094	34.143
8	433.951,224 692.709,094	9	433.942,448 692.729,649	22.35
9	433.942,448 692.729,649	10	433.937,839 692.746,663	17.627
10	433.937,839 692.746,663	11	433.933,591 692.775,995	29.638
11	433.933,591 692.775,995	12	433.945,546 692.806,107	32.398
12	433.945,546 692.806,107	13	433.922,931 692.798,22	23.951
13	433.922,931 692.798,22	14	433.900,615 692.785,857	25.512
14	433.900,615 692.785,857	15	433.876,201 692.771,035	28.561
15	433.876,201 692.771,035	16	433.838,734 692.730,723	55.035
16	433.838,734 692.730,723	17	433.814,21 692.707,16	34.009
17	433.814,21 692.707,16	18	433.841,507 692.705,266	27.363
18	433.841,507 692.705,266	1	433.863,891 692.694,891	24.672

** Lungimile segmentelor sunt determinate în planul de proiecție Stereo 70 și sunt rotunjite la 1 milimetru.

*** Distanța dintre puncte este formată din segmente cumulate ce sunt mai mici decât valoarea 1 milimetru.

**DATE DESPRE IMOBILUL NR. 4767**

Oficiul de Cadastru și Publicitate Imobiliară MARAMURES
Biroul de Cadastru și Publicitate Imobiliară Dragomiresti

A. Partea I. Descrierea imobilului

TEREN Extravilan

Nr. CF vechi:1110
Nr. topografic:3400

Adresa: Jud. Maramures, Locul numit "Fundu Lesei"

Nr. Crt	Nr cadastral Nr. topografic	Suprafața* (mp)	Observații / Referințe
A1	50975	26.262	Sector cadastral:60 Teren neimprejmuit; parte din nr. topografic 3393, 3399

B. Partea II. Proprietari și acte

Inscrieri privitoare la dreptul de proprietate și alte drepturi reale	Referințe
4767 / 03/08/2024	
Act Normativ nr. Legea nr. 7, din 13/03/1996 emis de Parlamentul României;	
B1	A1
Intabulare, drept de PROPRIETATE, dobandit prin Lege, cota actuala 1/1 1) NEIDENTIFICAT NEIDENTIFICAT	
Act Administrativ nr. Adeverință nr. 3261, din 30/07/2024 emis de Primăria Comunei Strâmtura;	
B2	A1
Se notează posesia faptică în favoarea lui 1) GLODEAN IOAN	

C. Partea III. SARCINI .

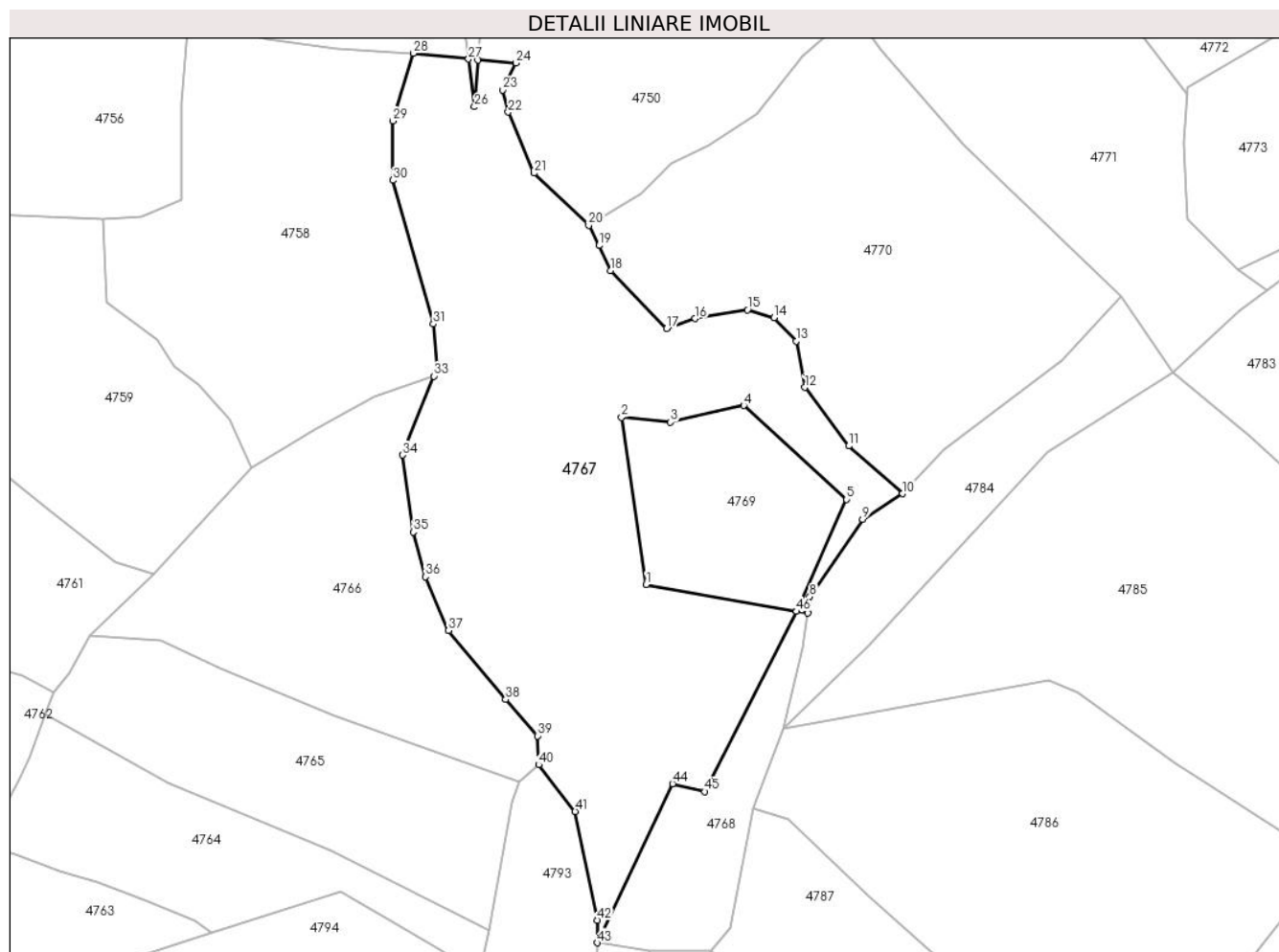
Inscrieri privind dezmembramintele dreptului de proprietate, drepturi reale de garanție și sarcini	Referințe
NU SUNT	

Anexa Nr. 1 La Partea I

Teren

Nr cadastral	Suprafața (mp)*	Observații / Referințe
50975	26.262	parte din nr. topografic 3393, 3399

* Suprafața este determinată în planul de proiecție Stereo 70.



Date referitoare la teren

Crt	Categorie folosință	Intravilan	Suprafața (mp)	Tarla	Parcelă	Nr. topo	Observații / Referințe
1	faneata	NU	6.392	-	-	-	
2	faneata	NU	19.870	-	-	-	Împădurită

Lungime Segmente

1) Valorile lungimilor segmentelor sunt obținute din proiecție în plan.

Punct început	X / Y	Punct sfârșit	X / Y	Lungime segment	Punct început	X / Y	Punct sfârșit	X / Y	Lungime segment	Punct început	X / Y	Punct sfârșit	X / Y	Lungime segment
1	434.026,612 692.726,674	2	434.017,286 692.790,463	64.467	2	434.017,286 692.790,463	3	434.035,939 692.788,5	18.756	3	434.035,939 692.788,5	4	434.063,918 692.794,879	28.697
4	434.063,918 692.794,879	5	434.103,188 692.759,06	53.152	5	434.103,188 692.759,06	6	434.084,045 692.716,372	46.784	6	434.084,045 692.716,372	7	434.088,309 692.715,824	4.299
7	434.088,309 692.715,824	8	434.089,099 692.721,992	6.218	8	434.089,099 692.721,992	9	434.109,298 692.751,529	35.783	9	434.109,298 692.751,529	10	434.124,541 692.761,297	18.104
10	434.124,541 692.761,297	11	434.104,048 692.779,47	27.39	11	434.104,048 692.779,47	12	434.087,197 692.801,842	28.008	12	434.087,197 692.801,842	13	434.083,947 692.819,502	17.957
13	434.083,947 692.819,502	14	434.075,51 692.828,35	12.226	14	434.075,51 692.828,35	15	434.065,313 692.831,422	10.65	15	434.065,313 692.831,422	16	434.045,358 692.828,079	20.233

Punct început	X / Y	Punct sfârșit	X / Y	Lungime segment	Punct început	X / Y	Punct sfârșit	X / Y	Lungime segment	Punct început	X / Y	Punct sfârșit	X / Y	Lungime segment
16	434.045,358 692.828,079	17	434.034,531 692.824,331	11.457	17	434.034,531 692.824,331	18	434.012,992 692.846,409	30.844	18	434.012,992 692.846,409	19	434.008,714 692.855,92	10.429
19	434.008,714 692.855,92	20	434.004,742 692.863,568	8.618	20	434.004,742 692.863,568	21	433.983,915 692.883,531	28.849	21	433.983,915 692.883,531	22	433.974,058 692.906,801	25.272
22	433.974,058 692.906,801	23	433.971,984 692.915,249	8.699	23	433.971,984 692.915,249	24	433.977,048 692.925,559	11.487	24	433.977,048 692.925,559	25	433.962,519 692.926,663	14.571
25	433.962,519 692.926,663	26	433.961,165 692.908,841	17.873	26	433.961,165 692.908,841	27	433.958,871 692.927,047	18.35	27	433.958,871 692.927,047	28	433.937,844 692.929,257	21.143
28	433.937,844 692.929,257	29	433.930,047 692.903,445	26.964	29	433.930,047 692.903,445	30	433.929,952 692.880,815	22.63	30	433.929,952 692.880,815	31	433.945,482 692.825,982	56.99
31	433.945,482 692.825,982	32	433.946,943 692.809,421	16.625	32	433.946,943 692.809,421	33	433.945,546 692.806,107	3.596	33	433.945,546 692.806,107	34	433.933,591 692.775,995	32.398
34	433.933,591 692.775,995	35	433.937,839 692.746,663	29.638	35	433.937,839 692.746,663	36	433.942,448 692.729,649	17.627	36	433.942,448 692.729,649	37	433.951,224 692.709,094	22.35
37	433.951,224 692.709,094	38	433.973,013 692.682,807	34.143	38	433.973,013 692.682,807	39	433.985,153 692.668,909	18.454	39	433.985,153 692.668,909	40	433.985,606 692.657,939	10.979
40	433.985,606 692.657,939	41	433.999,572 692.640,081	22.671	41	433.999,572 692.640,081	42	434.008,107 692.598,645	42.306	42	434.008,107 692.598,645	43	434.007,927 692.590,028	8.619
43	434.007,927 692.590,028	44	434.036,693 692.650,693	67.14	44	434.036,693 692.650,693	45	434.049,067 692.647,687	12.734	45	434.049,067 692.647,687	46	434.084,044 692.716,37	77.076
46	434.084,044 692.716,37	1	434.026,612 692.726,674	58.349										

** Lungimile segmentelor sunt determinate în planul de proiecție Stereo 70 și sunt rotunjite la 1 milimetru.

*** Distanța dintre puncte este formată din segmente cumulate ce sunt mai mici decât valoarea 1 milimetru.

**DATE DESPRE IMOBILUL NR. 4768**

Oficiul de Cadastru și Publicitate Imobiliară MARAMURES
Biroul de Cadastru și Publicitate Imobiliară Dragomiresti

A. Partea I. Descrierea imobilului

TEREN Extravilan

Nr. CF vechi:1110

Adresa: Jud. Maramures, Locul numit "Fundu Lesei"

Nr. Crt	Nr cadastral Nr. topografic	Suprafața* (mp)	Observații / Referințe
A1		3.500	Sector cadastral:60 Teren neimprejmuit; parte din nr. topografic 3399

B. Partea II. Proprietari și acte

Inscrieri privitoare la dreptul de proprietate și alte drepturi reale	Referințe
4768 / 03/08/2024	
Act Administrativ nr. Titlu de proprietate nr. 44196/ 83, din 05/05/1999 emis de Comisia Județeană de Font Funciar Maramureș;	
B1	A1
Intabulare, drept de PROPRIETATE, dobandit prin Reconstituire, cota actuala 1/1 1) GLODEAN GHEORGHE	

C. Partea III. SARCINI .

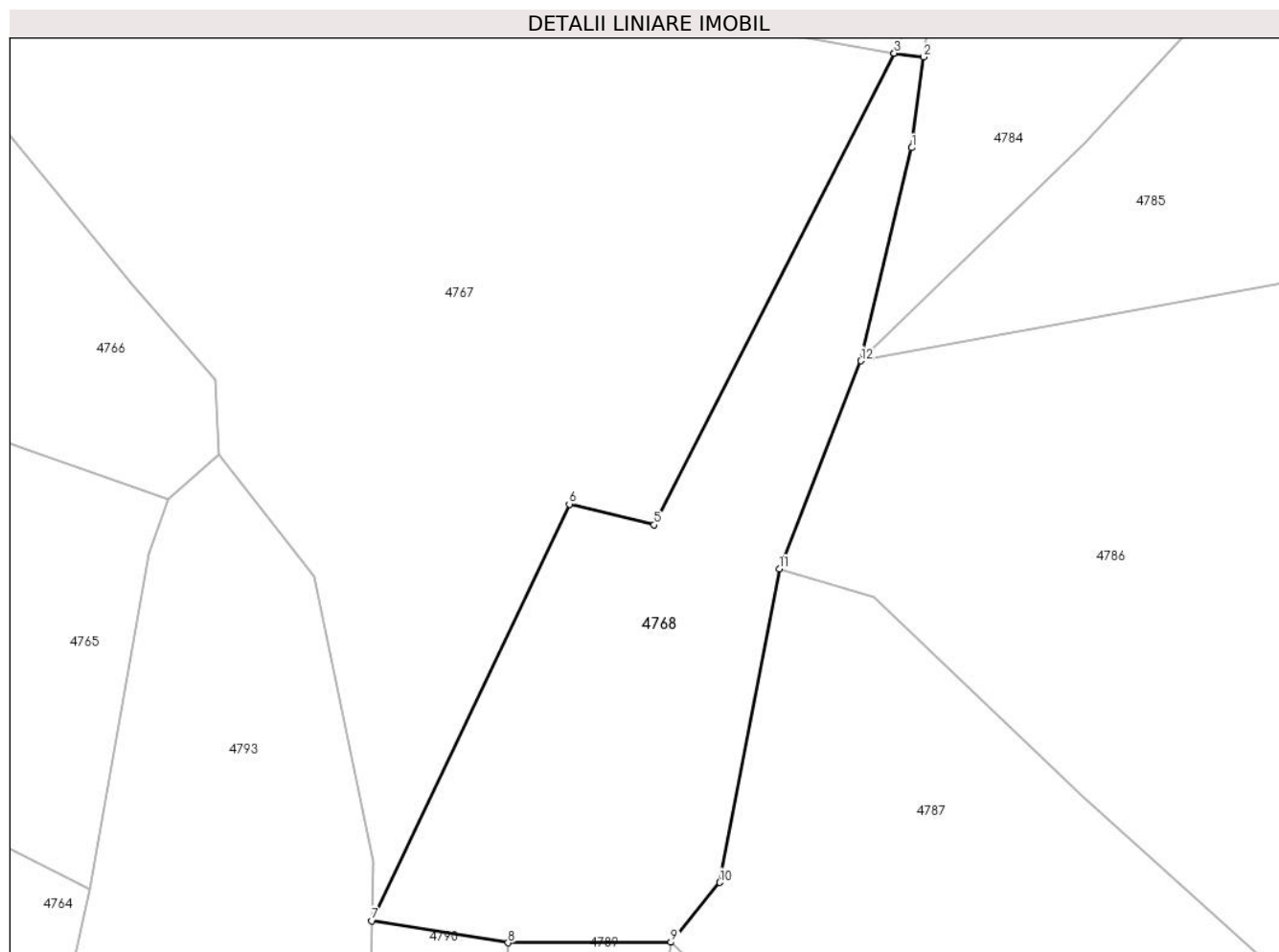
Inscrieri privind dezmembramintele dreptului de proprietate, drepturi reale de garanție și sarcini	Referințe
NU SUNT	

Anexa Nr. 1 La Partea I

Teren

Nr cadastral	Suprafața (mp)*	Observații / Referințe
	3.500	parte din nr. topografic 3399

* Suprafața este determinată în planul de proiecție Stereo 70.



Date referitoare la teren

Crt	Categorie folosință	Intravilan	Suprafața (mp)	Tarla	Parcelă	Nr. topo	Observații / Referințe
1	padure	NU	3.500	-	-	-	

Lungime Segmente

1) Valorile lungimilor segmentelor sunt obținute din proiecție în plan.

Punct început	X / Y	Punct sfârșit	X / Y	Lungime segment (** (m)
1	434.086,615 692.702,602	2	434.088,309 692.715,824	13.33
2	434.088,309 692.715,824	3	434.084,045 692.716,372	4.299
3	434.084,045 692.716,372	4	434.084,044 692.716,37	0.002
4	434.084,044 692.716,37	5	434.049,067 692.647,687	77.076
5	434.049,067 692.647,687	6	434.036,693 692.650,693	12.734

Punct început	X / Y	Punct sfârșit	X / Y	Lungime segment (** (m)
6	434.036,693 692.650,693	7	434.007,927 692.590,028	67.14
7	434.007,927 692.590,028	8	434.027,779 692.586,813	20.111
8	434.027,779 692.586,813	9	434.051,508 692.586,896	23.729
9	434.051,508 692.586,896	10	434.058,615 692.595,606	11.242
10	434.058,615 692.595,606	11	434.067,306 692.641,294	46.507
11	434.067,306 692.641,294	12	434.079,198 692.671,574	32.531
12	434.079,198 692.671,574	1	434.086,615 692.702,602	31.902

** Lungimile segmentelor sunt determinate în planul de proiecție Stereo 70 și sunt rotunjite la 1 milimetru.

*** Distanța dintre puncte este formată din segmente cumulate ce sunt mai mici decât valoarea 1 milimetru.

**DATE DESPRE IMOBILUL NR. 4769**

Oficiul de Cadastru și Publicitate Imobiliară MARAMURES
Biroul de Cadastru și Publicitate Imobiliară Dragomirești

A. Partea I. Descrierea imobilului

TEREN Extravilan

Nr. CF vechi:1110

Adresa: Jud. Maramures

Nr. Crt	Nr cadastral Nr. topografic	Suprafața* (mp)	Observații / Referințe
A1		4.753	Sector cadastral:60 Teren neimprejmuit; parte din nr. topografic 3393

B. Partea II. Proprietari și acte

Inscrieri privitoare la dreptul de proprietate și alte drepturi reale		Referințe
4769 / 03/08/2024		
Act Normativ nr. HOTĂRÂRE DE GUVERN nr. 1.705, din 29/11/2006 emis de Guvernul României;		
B1	Intabulare, drept de PROPRIETATE, dobandit prin Lege, cota actuala 1/1 1) STATUL ROMÂN, CIF:9999999999999, DOMENIUL PUBLIC	A1
Act Normativ nr. HOTĂRÂRE DE GUVERN nr. 1.705, din 29/11/2006 emis de Guvernul României (Act Normativ Anexa nr. 3 - Inventarul centralizat al bunurilor din domeniul public al Statului, poziția nr.1363; Act Normativ nr. Ordin Ministru nr. 1452 din 06.11.2017 emis de Ministerul Apelor și Pădurilor; Act Administrativ Declarație nr. 51282 din 19.08.2024 emis de Direcția Silvică Maramureș.);		
B2	Intabulare, drept de ADMINISTRARE, dobandit prin Lege, cota actuala 1/1 1) REGIA NAȚIONALĂ A PĂDURILOR ROMSILVA RA, CIF:1590120, PRIN DIRECȚIA SILVICĂ MARAMUREȘ	A1

C. Partea III. SARCINI .

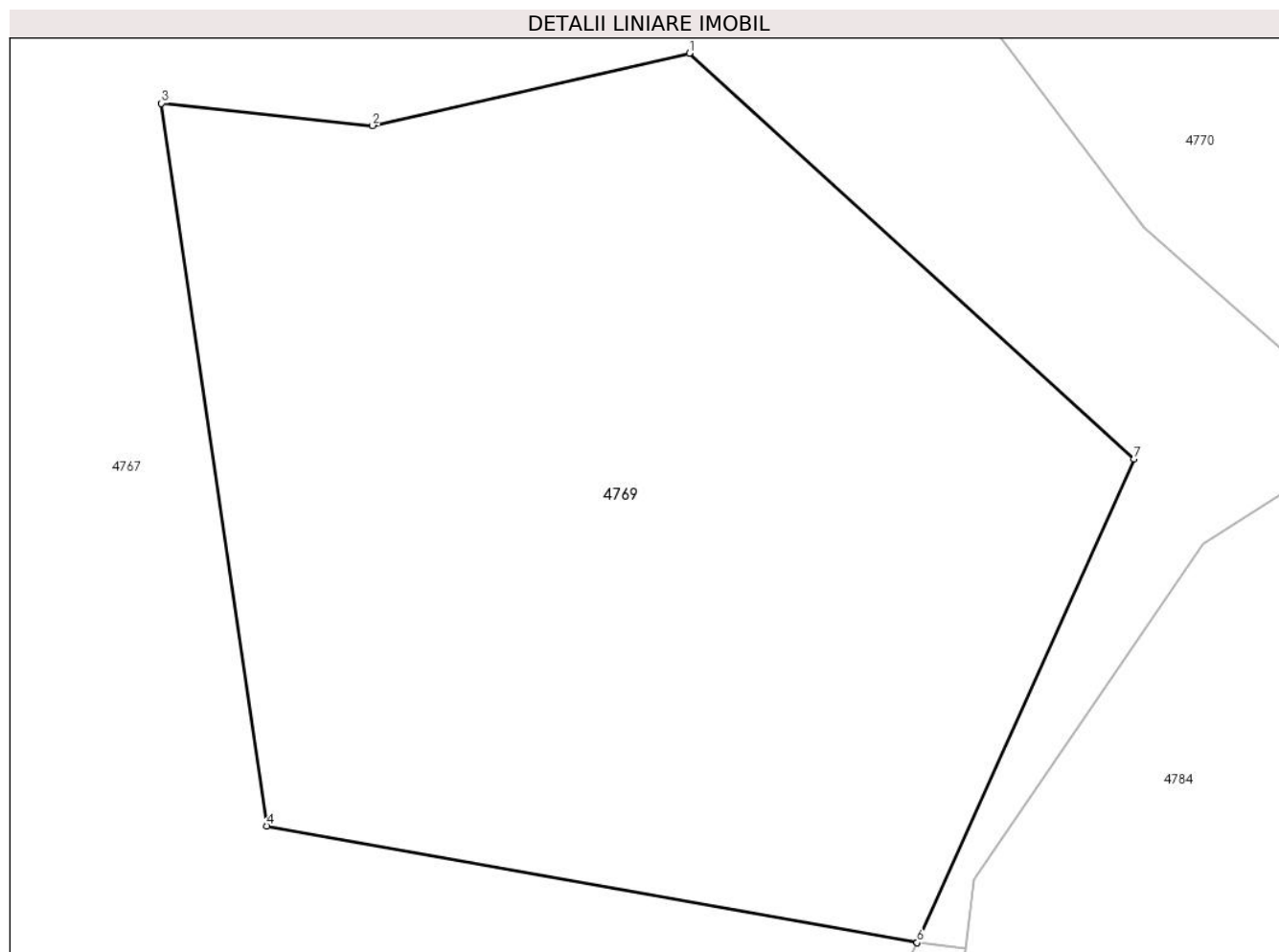
Inscrieri privind dezmembramentele dreptului de proprietate, drepturi reale de garanție și sarcini	Referințe
NU SUNT	

Anexa Nr. 1 La Partea I

Teren

Nr cadastral	Suprafața (mp)*	Observații / Referințe
	4.753	parte din nr. topografic 3393

* Suprafața este determinată în planul de proiecție Stereo 70.



Date referitoare la teren

Crt	Categorie folosință	Intravilan	Suprafața (mp)	Tarla	Parcelă	Nr. topo	Observații / Referințe
1	padure	NU	4.753	UP 1	UA 359	-	

Lungime Segmente

1) Valorile lungimilor segmentelor sunt obținute din proiecție în plan.

Punct început	X / Y	Punct sfârșit	X / Y	Lungime segment (** (m)
1	434.063,918 692.794,879	2	434.035,939 692.788,5	28.697
2	434.035,939 692.788,5	3	434.017,286 692.790,463	18.756
3	434.017,286 692.790,463	4	434.026,612 692.726,674	64.467
4	434.026,612 692.726,674	5	434.084,044 692.716,37	58.349
5	434.084,044 692.716,37	6	434.084,045 692.716,372	0.002

Punct început	X / Y	Punct sfârșit	X / Y	Lungime segment (** (m)
6	434.084,045 692.716,372	7	434.103,188 692.759,06	46.784
7	434.103,188 692.759,06	1	434.063,918 692.794,879	53.152

** Lungimile segmentelor sunt determinate în planul de proiecție Stereo 70 și sunt rotunjite la 1 milimetru.

*** Distanța dintre puncte este formată din segmente cumulate ce sunt mai mici decât valoarea 1 milimetru.

**DATE DESPRE IMOBILUL NR. 4770**

Oficiul de Cadastru și Publicitate Imobiliară MARAMURES
Biroul de Cadastru și Publicitate Imobiliară Dragomiresti

A. Partea I. Descrierea imobilului

TEREN Extravilan

Adresa: Jud. Maramures, Locul numit "Fundu Lesei"

Nr. Crt	Nr cadastral Nr. topografic	Suprafața* (mp)	Observații / Referințe
A1	51533	17.362	Sector cadastral:60 Teren neimprejmuit; parte din nr. topografic 3392

B. Partea II. Proprietari și acte

Inscrieri privitoare la dreptul de proprietate și alte drepturi reale		Referințe
4770 / 03/08/2024		
Act Normativ nr. Legea nr. 7, din 13/03/1996 emis de Parlamentul României;		
B1	Intabulare, drept de PROPRIETATE, dobandit prin Lege, cota actuala 1/1 1) NEIDENTIFICAT NEIDENTIFICAT	A1
Act Administrativ nr. Avederință nr. 3262, din 30/07/2024 emis de Primăria Comunei Strâmtura;		
B2	Se notează posesia faptică în favoarea lui 1) AOȘAN IOAN	A1

C. Partea III. SARCINI .

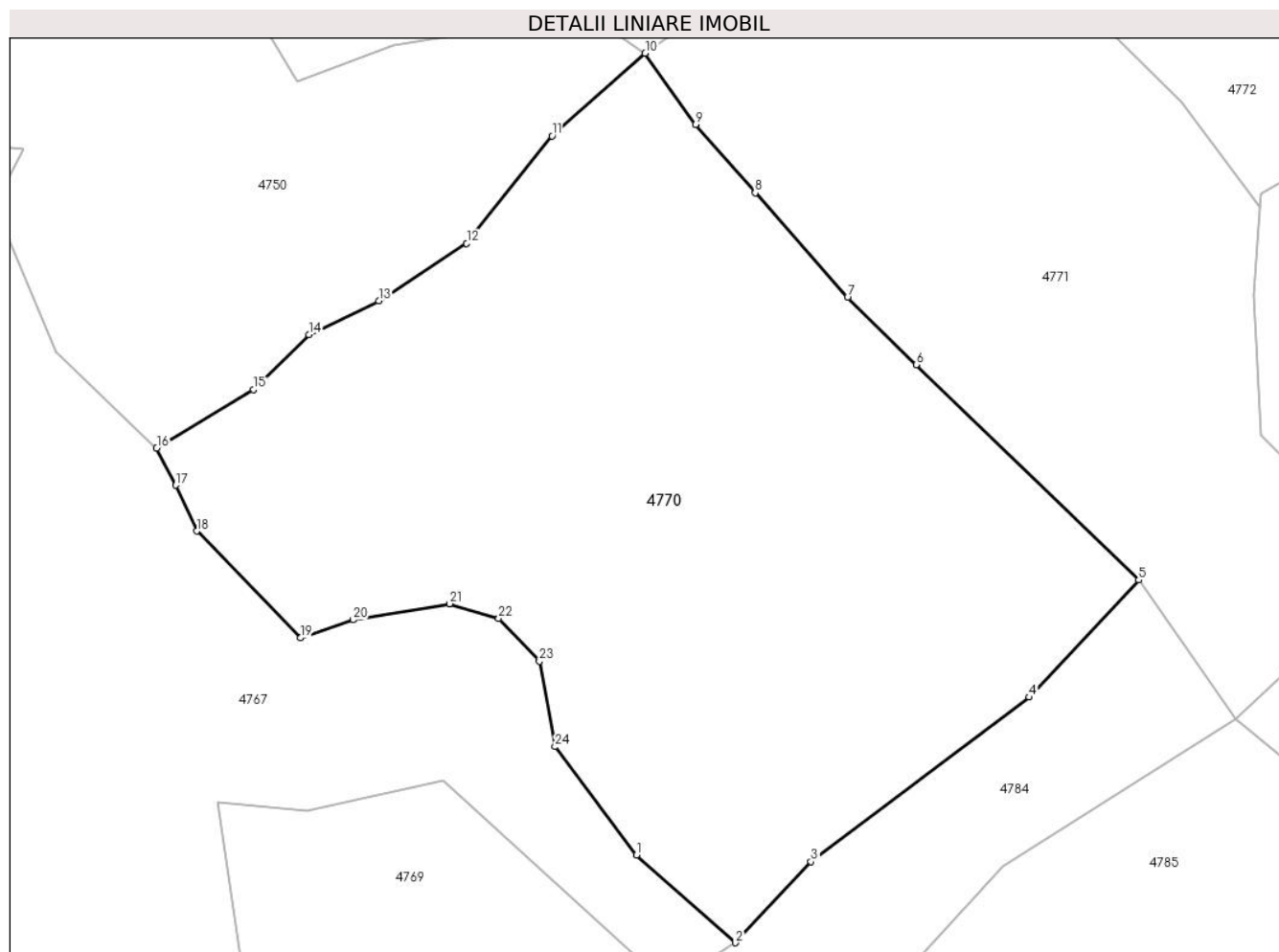
Inscrieri privind dezmembramintele dreptului de proprietate, drepturi reale de garanție și sarcini	Referințe
NU SUNT	

Anexa Nr. 1 La Partea I

Teren

Nr cadastral	Suprafața (mp)*	Observații / Referințe
51533	17.362	parte din nr. topografic 3392

* Suprafața este determinată în planul de proiecție Stereo 70.



Date referitoare la teren

Crt	Categorie folosință	Intravilan	Suprafața (mp)	Tarla	Parcelă	Nr. topo	Observații / Referințe
1	faneata	NU	11.964	-	-	-	
2	padure	NU	5.398	-	-	-	

Lungime Segmente

1) Valorile lungimilor segmentelor sunt obținute din proiecție în plan.

Punct început	X / Y	Punct sfârșit	X / Y	Lungime segment (** (m)	Punct început	X / Y	Punct sfârșit	X / Y	Lungime segment (** (m)
1	434.104,048 692.779,47	2	434.124,541 692.761,297	27.39	2	434.124,541 692.761,297	3	434.140,16 692.778,031	22.891
3	434.140,16 692.778,031	4	434.185,32 692.812,075	56.555	4	434.185,32 692.812,075	5	434.207,949 692.836,321	33.165
5	434.207,949 692.836,321	6	434.161,959 692.880,864	64.025	6	434.161,959 692.880,864	7	434.147,713 692.894,749	19.893
7	434.147,713 692.894,749	8	434.128,608 692.916,383	28.862	8	434.128,608 692.916,383	9	434.116,312 692.930,553	18.761

Punct început	X / Y	Punct sfârșit	X / Y	Lungime segment (** (m)
9	434.116,312 692.930,553	10	434.105,827 692.945,254	18.057
11	434.086,565 692.928,136	12	434.068,889 692.905,932	28.381
13	434.050,692 692.894,054	14	434.036,247 692.887,051	16.053
15	434.024,731 692.875,704	16	434.004,742 692.863,568	23.385
17	434.008,714 692.855,92	18	434.012,992 692.846,409	10.429
19	434.034,531 692.824,331	20	434.045,358 692.828,079	11.457
21	434.065,313 692.831,422	22	434.075,51 692.828,35	10.65
23	434.083,947 692.819,502	24	434.087,197 692.801,842	17.957

Punct început	X / Y	Punct sfârșit	X / Y	Lungime segment (** (m)
10	434.105,827 692.945,254	11	434.086,565 692.928,136	25.769
12	434.068,889 692.905,932	13	434.050,692 692.894,054	21.731
14	434.036,247 692.887,051	15	434.024,731 692.875,704	16.167
16	434.004,742 692.863,568	17	434.008,714 692.855,92	8.618
18	434.012,992 692.846,409	19	434.034,531 692.824,331	30.844
20	434.045,358 692.828,079	21	434.065,313 692.831,422	20.233
22	434.075,51 692.828,35	23	434.083,947 692.819,502	12.226
24	434.087,197 692.801,842	1	434.104,048 692.779,47	28.008

** Lungimile segmentelor sunt determinate în planul de proiecție Stereo 70 și sunt rotunjite la 1 milimetru.

*** Distanța dintre puncte este formată din segmente cumulate ce sunt mai mici decât valoarea 1 milimetru.

**DATE DESPRE IMOBILUL NR. 4771**

Oficiul de Cadastru și Publicitate Imobiliară MARAMURES
Biroul de Cadastru și Publicitate Imobiliară Dragomiresti

A. Partea I. Descrierea imobilului

TEREN Extravilan

Nr. CF vechi:3570
Nr. topografic:3361

Adresa: Jud. Maramures, Locul numit "Fundu Lesei"

Nr. Crt	Nr cadastral Nr. topografic	Suprafața* (mp)	Observații / Referințe
A1		11.095	Sector cadastral:60 Teren neimprejmuit;

B. Partea II. Proprietari și acte

Inscrieri privitoare la dreptul de proprietate și alte drepturi reale		Referințe
4771 / 03/08/2024		
Act Normativ nr. Legea nr. 7, din 13/03/1996 emis de Parlamentul României;		
B1	Intabulare, drept de PROPRIETATE, dobândit prin Lege, cota actuala 1/1 1) NEIDENTIFICAT NEIDENTIFICAT	A1
Act Administrativ nr. Adeverință nr. 3263, din 30/07/2024 emis de Primăria Comunei Strâmtura;		
B2	Se notează posesia faptică în favoarea lui 1) GĂBRIAN MARIA	A1

C. Partea III. SARCINI .

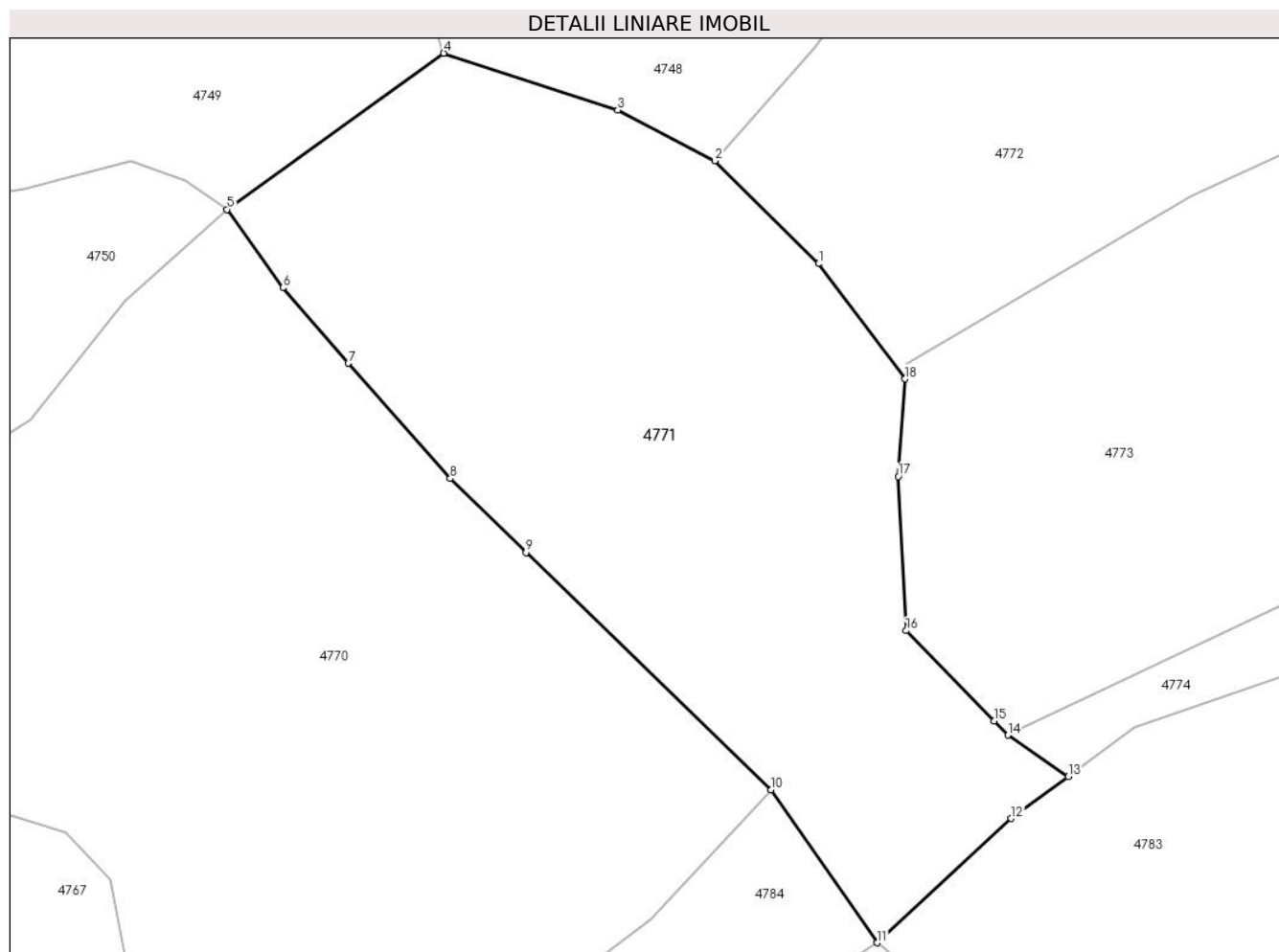
Inscrieri privind dezmembramintele dreptului de proprietate, drepturi reale de garanție și sarcini	Referințe
NU SUNT	

Anexa Nr. 1 La Partea I

Teren

Nr cadastral	Suprafața (mp)*	Observații / Referințe
	11.095	

* Suprafața este determinată în planul de proiecție Stereo 70.



Date referitoare la teren

Crt	Categorie folosință	Intravilan	Suprafața (mp)	Tarla	Parcelă	Nr. topo	Observații / Referințe
1	faneata	NU	11.095	-	-	-	Împădurită

Lungime Segmente

1) Valorile lungimilor segmentelor sunt obținute din proiecție în plan.

Punct început	X / Y	Punct sfârșit	X / Y	Lungime segment (** (m)
1	434.216,871 692.935,07	2	434.197,402 692.954,372	27.415
2	434.197,402 692.954,372	3	434.179,174 692.963,898	20.567
3	434.179,174 692.963,898	4	434.146,5 692.974,567	34.372
4	434.146,5 692.974,567	5	434.105,827 692.945,254	50.135
5	434.105,827 692.945,254	6	434.116,312 692.930,553	18.057

Punct început	X / Y	Punct sfârșit	X / Y	Lungime segment (** (m)
6	434.116,312 692.930,553	7	434.128,608 692.916,383	18.761
7	434.128,608 692.916,383	8	434.147,713 692.894,749	28.862
8	434.147,713 692.894,749	9	434.161,959 692.880,864	19.893
9	434.161,959 692.880,864	10	434.207,949 692.836,321	64.025
10	434.207,949 692.836,321	11	434.227,91 692.807,638	34.945
11	434.227,91 692.807,638	12	434.253,031 692.830,952	34.273
12	434.253,031 692.830,952	13	434.263,771 692.838,829	13.319
13	434.263,771 692.838,829	14	434.252,468 692.846,581	13.706
14	434.252,468 692.846,581	15	434.249,822 692.849,294	3.79
15	434.249,822 692.849,294	16	434.233,324 692.866,209	23.628
16	434.233,324 692.866,209	17	434.231,851 692.895,159	28.987
17	434.231,851 692.895,159	18	434.233,128 692.913,449	18.335
18	434.233,128 692.913,449	1	434.216,871 692.935,07	27.051

** Lungimile segmentelor sunt determinate în planul de proiecție Stereo 70 și sunt rotunjite la 1 milimetru.

*** Distanța dintre puncte este formată din segmente cumulate ce sunt mai mici decât valoarea 1 milimetru.

**DATE DESPRE IMOBILUL NR. 4772**

Oficiul de Cadastru și Publicitate Imobiliară MARAMURES
Biroul de Cadastru și Publicitate Imobiliară Dragomiresti

A. Partea I. Descrierea imobilului

TEREN Extravilan

Nr. CF vechi:3251, 415
Nr. topografic:3358, 3357

Adresa: Jud. Maramures, Locul numit "Fundu Lesei"

Nr. Crt	Nr cadastral Nr. topografic	Suprafața* (mp)	Observații / Referințe
A1	51982	6.753	Sector cadastral:60 Teren neimprejmuit; parte din nr. topografic 3355

B. Partea II. Proprietari și acte

Inscrieri privitoare la dreptul de proprietate și alte drepturi reale	Referințe
4772 / 03/08/2024	
Act Normativ nr. Legea nr. 7, din 13/03/1996 emis de Parlamentul României;	
B1	A1
Intabulare, drept de PROPRIETATE, dobandit prin Lege, cota actuala 1/1 1) NEIDENTIFICAT NEIDENTIFICAT	
Act Administrativ nr. Adeverință nr. 3264, din 30/07/2024 emis de Primăria Comunei Strâmtura;	
B2	A1
Se notează posesia faptică în favoarea lui 1) PETREUS ILIE	

C. Partea III. SARCINI .

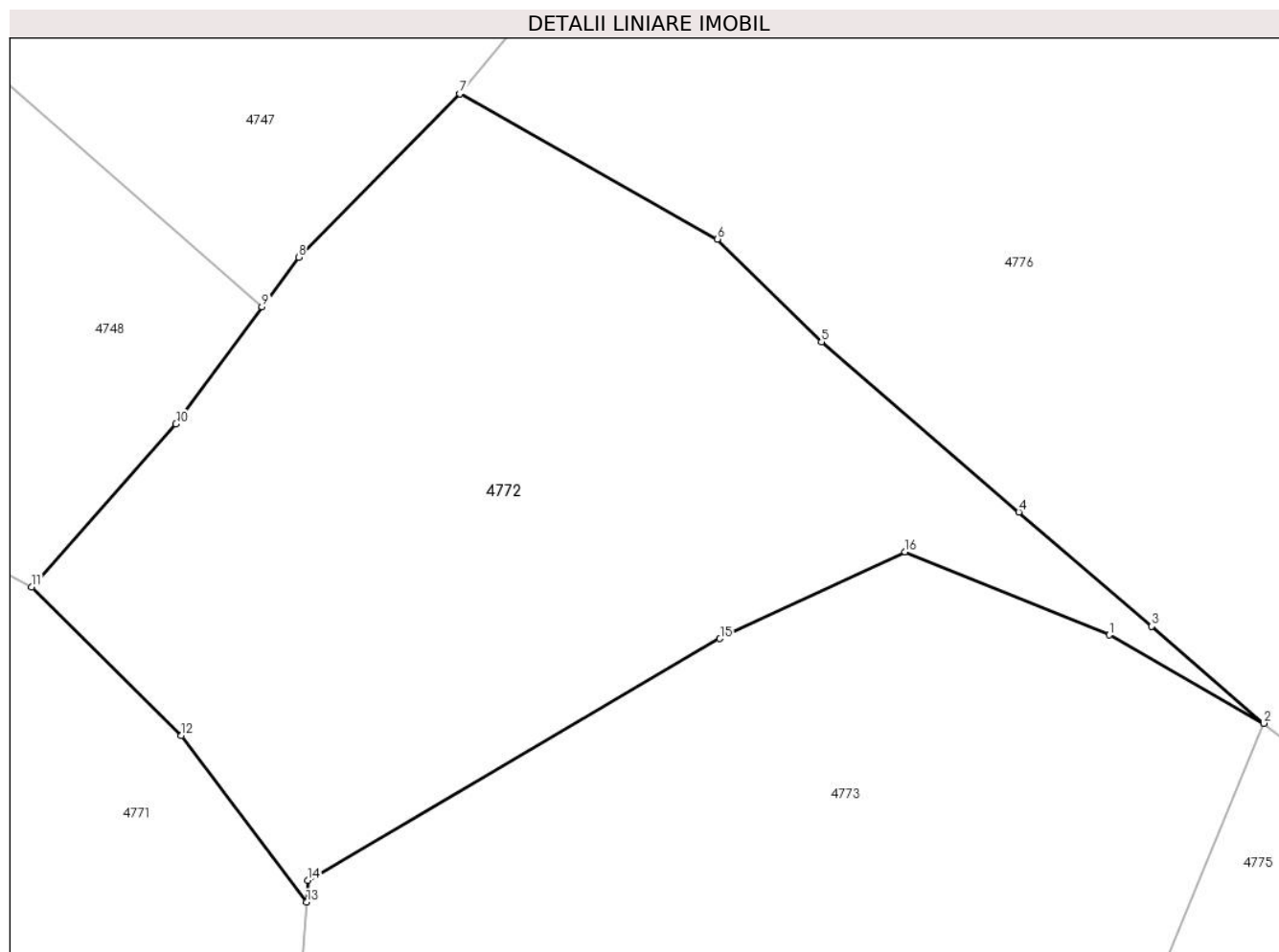
Inscrieri privind dezmembramintele dreptului de proprietate, drepturi reale de garanție și sarcini	Referințe
NU SUNT	

Anexa Nr. 1 La Partea I

Teren

Nr cadastral	Suprafața (mp)*	Observații / Referințe
51982	6.753	parte din nr. topografic 3355

* Suprafața este determinată în planul de proiecție Stereo 70.



Date referitoare la teren

Crt	Categorie folosință	Intravilan	Suprafața (mp)	Tarla	Parcelă	Nr. topo	Observații / Referințe
1	faneata	NU	6.753	-	-	-	Împădurită

Lungime Segmente

1) Valorile lungimilor segmentelor sunt obținute din proiecție în plan.

Punct început	X / Y	Punct sfârșit	X / Y	Lungime segment (** (m)
1	434.337,388 692.948,153	2	434.357,473 692.936,676	23.133
2	434.357,473 692.936,676	3	434.342,935 692.949,288	19.246
3	434.342,935 692.949,288	4	434.325,655 692.964,088	22.752
4	434.325,655 692.964,088	5	434.300,013 692.986,196	33.857
5	434.300,013 692.986,196	6	434.286,526 692.999,54	18.973

Punct început	X / Y	Punct sfârșit	X / Y	Lungime segment (** (m)
6	434.286,526 692.999,54	7	434.253,039 693.018,399	38.432
7	434.253,039 693.018,399	8	434.232,091 692.997,173	29.822
8	434.232,091 692.997,173	9	434.227,341 692.990,723	8.01
9	434.227,341 692.990,723	10	434.216,158 692.975,541	18.856
10	434.216,158 692.975,541	11	434.197,402 692.954,372	28.283
11	434.197,402 692.954,372	12	434.216,871 692.935,07	27.415
12	434.216,871 692.935,07	13	434.233,128 692.913,449	27.051
13	434.233,128 692.913,449	14	434.233,324 692.916,258	2.816
14	434.233,324 692.916,258	15	434.286,827 692.947,666	62.041
15	434.286,827 692.947,666	16	434.310,882 692.958,948	26.569
16	434.310,882 692.958,948	1	434.337,388 692.948,153	28.62

** Lungimile segmentelor sunt determinate în planul de proiecție Stereo 70 și sunt rotunjite la 1 milimetru.

*** Distanța dintre puncte este formată din segmente cumulate ce sunt mai mici decât valoarea 1 milimetru.

**DATE DESPRE IMOBILUL NR. 4773**

Oficiul de Cadastru și Publicitate Imobiliară MARAMURES
Biroul de Cadastru și Publicitate Imobiliară Dragomirești

A. Partea I. Descrierea imobilului

TEREN Extravilan

Nr. CF vechi:415

Adresa: Jud. Maramures

Nr. Crt	Nr cadastral Nr. topografic	Suprafața* (mp)	Observații / Referințe
A1		8.705	Sector cadastral:60 Teren neimprejmuit; parte din nr. topografic 3355

B. Partea II. Proprietari și acte

Inscrieri privitoare la dreptul de proprietate și alte drepturi reale		Referințe
4773 / 03/08/2024		
Act Normativ nr. HOTĂRÂRE DE GUVERN nr. 1.705, din 29/11/2006 emis de Guvernul României;		
B1	Intabulare, drept de PROPRIETATE, dobandit prin Lege, cota actuala 1/1 1) STATUL ROMÂN, CIF:9999999999999, DOMENIUL PUBLIC	A1
Act Normativ nr. HOTĂRÂRE DE GUVERN nr. 1.705, din 29/11/2006 emis de Guvernul României (Act Normativ Anexa nr. 3 - Inventarul centralizat al bunurilor din domeniul public al Statului, poziția nr.1363; Act Normativ nr. Ordin Ministru nr. 1452 din 06.11.2017 emis de Ministerul Apelor și Pădurilor; Act Administrativ Declarație nr. 51282 din 19.08.2024 emis de Direcția Silvică Maramureș.);		
B2	Intabulare, drept de ADMINISTRARE, dobandit prin Lege, cota actuala 1/1 1) REGIA NAȚIONALĂ A PĂDURILOR ROMSILVA RA, CIF:1590120, PRIN DIRECȚIA SILVICĂ MARAMUREȘ	A1

C. Partea III. SARCINI .

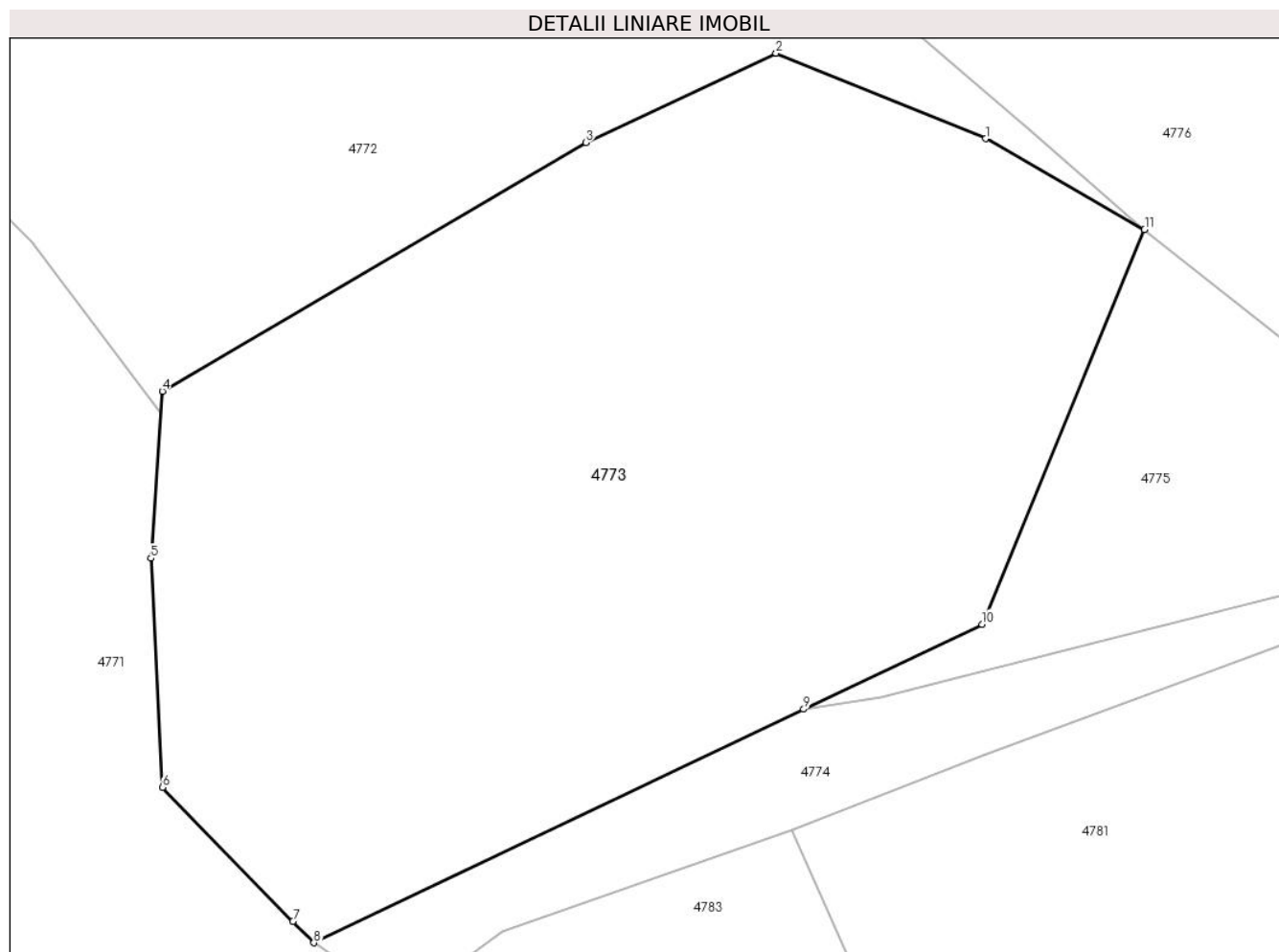
Inscrieri privind dezmembramentele dreptului de proprietate, drepturi reale de garanție și sarcini	Referințe
NU SUNT	

Anexa Nr. 1 La Partea I

Teren

Nr cadastral	Suprafața (mp)*	Observații / Referințe
	8.705	parte din nr. topografic 3355

* Suprafața este determinată în planul de proiecție Stereo 70.



Date referitoare la teren

Crt	Categorie folosință	Intravilan	Suprafața (mp)	Tarla	Parcelă	Nr. topo	Observații / Referințe
1	padure	NU	8.705	UP 1	UA 357	-	

Lungime Segmente

1) Valorile lungimilor segmentelor sunt obținute din proiecție în plan.

Punct început	X / Y	Punct sfârșit	X / Y	Lungime segment (** (m)
1	434.337,388 692.948,153	2	434.310,882 692.958,948	28.62
2	434.310,882 692.958,948	3	434.286,827 692.947,666	26.569
3	434.286,827 692.947,666	4	434.233,324 692.916,258	62.041
4	434.233,324 692.916,258	5	434.231,851 692.895,159	21.15
5	434.231,851 692.895,159	6	434.233,324 692.866,209	28.987

Punct început	X / Y	Punct sfârșit	X / Y	Lungime segment (** (m)
6	434.233,324 692.866,209	7	434.249,822 692.849,294	23.628
7	434.249,822 692.849,294	8	434.252,468 692.846,581	3.79
8	434.252,468 692.846,581	9	434.314,388 692.876,09	68.592
9	434.314,388 692.876,09	10	434.336,898 692.886,818	24.936
10	434.336,898 692.886,818	11	434.357,473 692.936,676	53.937
11	434.357,473 692.936,676	1	434.337,388 692.948,153	23.133

** Lungimile segmentelor sunt determinate în planul de proiecție Stereo 70 și sunt rotunjite la 1 milimetru.

*** Distanța dintre puncte este formată din segmente cumulate ce sunt mai mici decât valoarea 1 milimetru.

**DATE DESPRE IMOBILUL NR. 4774**

Oficiul de Cadastru și Publicitate Imobiliară MARAMURES
Biroul de Cadastru și Publicitate Imobiliară Dragomiresti

A. Partea I. Descrierea imobilului

TEREN Extravilan

Adresa: Jud. Maramures, Locul numit "Fundu Lesei"

Nr. Crt	Nr cadastral Nr. topografic	Suprafața* (mp)	Observații / Referințe
A1	50566	1.411	Sector cadastral:60 Teren neimprejmuit; parte din nr. topografic 3354

B. Partea II. Proprietari și acte

Inscrieri privitoare la dreptul de proprietate și alte drepturi reale		Referințe
4774 / 03/08/2024		
Act Normativ nr. Legea nr. 7, din 13/03/1996 emis de Parlamentul României;		
B1	Intabulare, drept de PROPRIETATE, dobandit prin Lege, cota actuala 1/1 1) NEIDENTIFICAT NEIDENTIFICAT	A1
B2	se notează mențiunea „proprietar neidentificat,, în baza art.13 alin. 15 din Legea 7/1996	A1

C. Partea III. SARCINI .

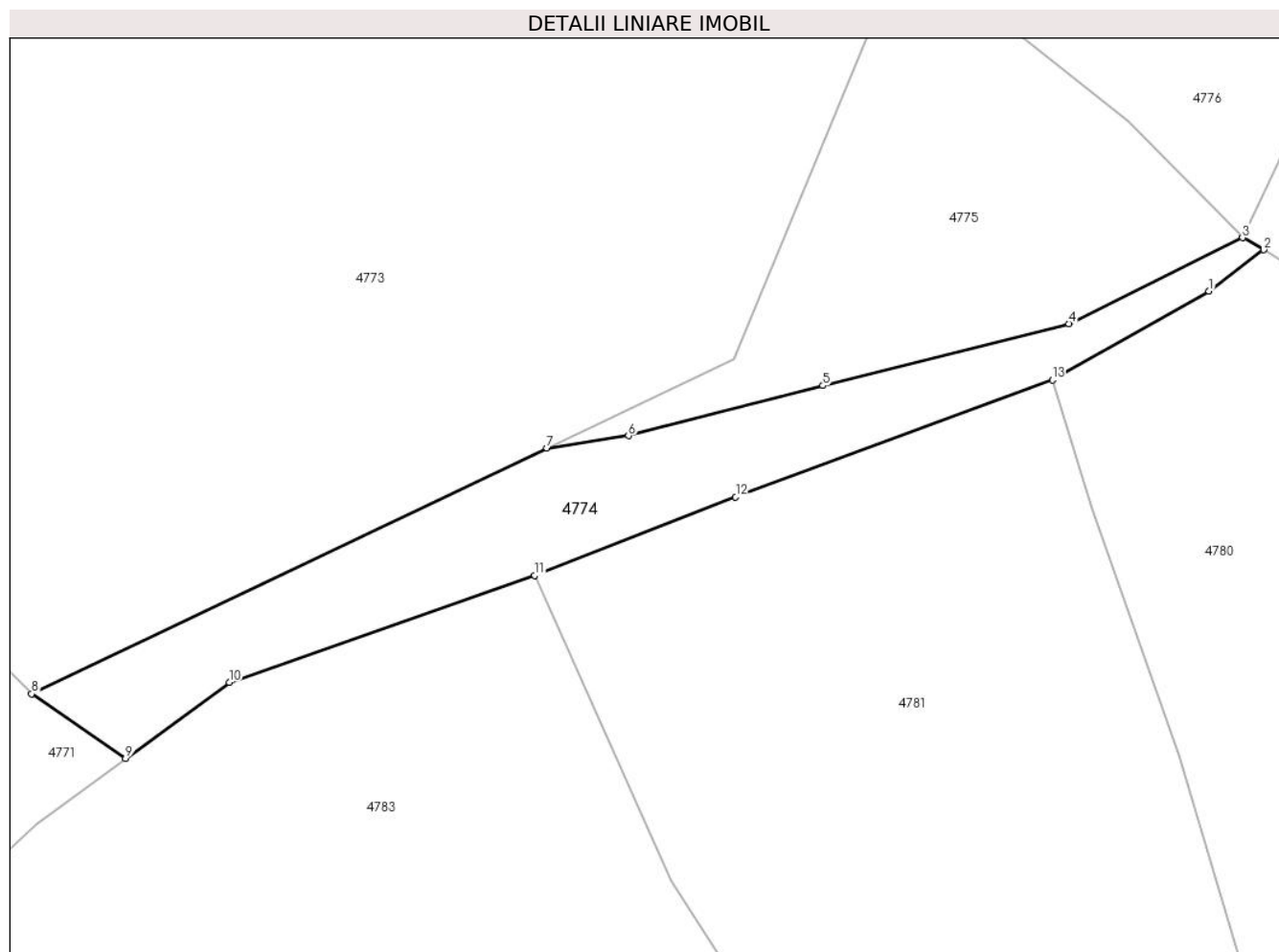
Inscrieri privind dezmembramintele dreptului de proprietate, drepturi reale de garanție și sarcini	Referințe
NU SUNT	

Anexa Nr. 1 La Partea I

Teren

Nr cadastral	Suprafața (mp)*	Observații / Referințe
50566	1.411	parte din nr. topografic 3354

* Suprafața este determinată în planul de proiecție Stereo 70.



Date referitoare la teren

Crt	Categorie folosință	Intra vilan	Suprafața (mp)	Tarla	Parcelă	Nr. topo	Observații / Referințe
1	faneata	NU	1.411	-	-	-	Împădurită

Lungime Segmente

1) Valorile lungimilor segmentelor sunt obținute din proiecție în plan.

Punct început	X / Y	Punct sfârșit	X / Y	Lungime segment (** (m)
1	434.393,948 692.894,911	2	434.400,521 692.899,89	8.246
2	434.400,521 692.899,89	3	434.397,959 692.901,344	2.946
3	434.397,959 692.901,344	4	434.377,103 692.891,026	23.269
4	434.377,103 692.891,026	5	434.347,549 692.883,59	30.475
5	434.347,549 692.883,59	6	434.324,198 692.877,559	24.117

Punct început	X / Y	Punct sfârșit	X / Y	Lungime segment (** (m)
6	434.324,198 692.877,559	7	434.314,388 692.876,09	9.919
7	434.314,388 692.876,09	8	434.252,468 692.846,581	68.592
8	434.252,468 692.846,581	9	434.263,771 692.838,829	13.706
9	434.263,771 692.838,829	10	434.276,22 692.847,96	15.439
10	434.276,22 692.847,96	11	434.312,924 692.860,794	38.883
11	434.312,924 692.860,794	12	434.337,072 692.870,201	25.916
12	434.337,072 692.870,201	13	434.375,122 692.884,262	40.565
13	434.375,122 692.884,262	1	434.393,948 692.894,911	21.629

** Lungimile segmentelor sunt determinate în planul de proiecție Stereo 70 și sunt rotunjite la 1 milimetru.

*** Distanța dintre puncte este formată din segmente cumulate ce sunt mai mici decât valoarea 1 milimetru.

**DATE DESPRE IMOBILUL NR. 4775**

Oficiul de Cadastru și Publicitate Imobiliară MARAMURES
Biroul de Cadastru și Publicitate Imobiliară Dragomiresti

A. Partea I. Descrierea imobilului

TEREN Extravilan

Adresa: Jud. Maramures, Locul numit "Fundu Lesei"

Nr. Crt	Nr cadastral Nr. topografic	Suprafața* (mp)	Observații / Referințe
A1		1.769	Sector cadastral:60 Teren neimprejmuit;

B. Partea II. Proprietari și acte

Inscrieri privitoare la dreptul de proprietate și alte drepturi reale		Referințe
4775 / 03/08/2024		
Act Normativ nr. Legea nr. 7, din 13/03/1996 emis de Parlamentul României;		
B1	Intabulare, drept de PROPRIETATE, dobândit prin Lege, cota actuala 1/1 1) NEIDENTIFICAT NEIDENTIFICAT	A1
Act Administrativ nr. Adeverință nr. 3265, din 30/07/2024 emis de Primăria Comunei Strâmtura;		
B2	Se notează posesia faptică în favoarea lui 1) PETREUS ILIE	A1

C. Partea III. SARCINI .

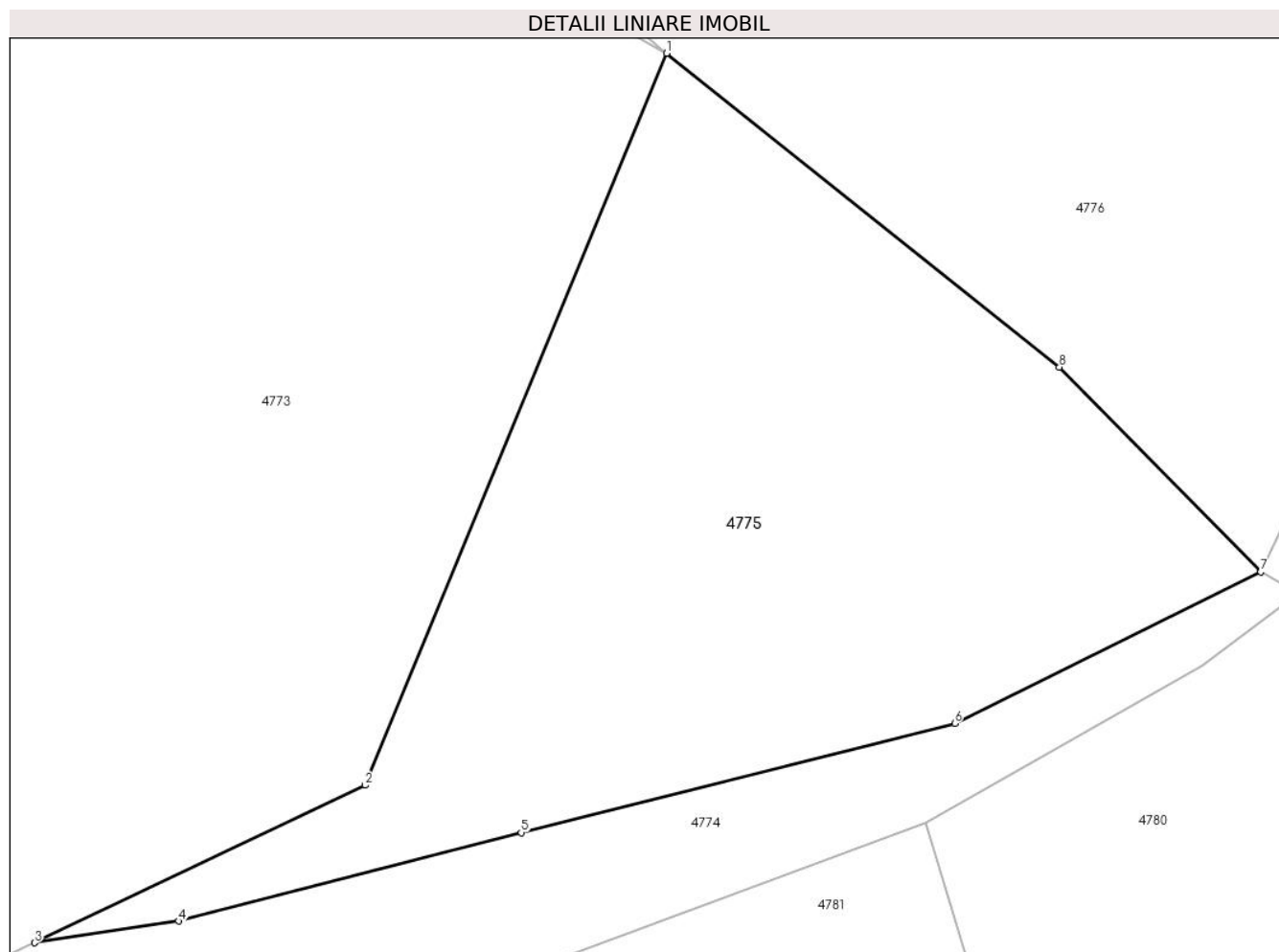
Inscrieri privind dezmembramintele dreptului de proprietate, drepturi reale de garanție și sarcini	Referințe
NU SUNT	

Anexa Nr. 1 La Partea I

Teren

Nr cadastral	Suprafața (mp)*	Observații / Referințe
	1.769	

* Suprafața este determinată în planul de proiecție Stereo 70.



Date referitoare la teren

Crt	Categorie folosință	Intravilan	Suprafața (mp)	Tarla	Parcelă	Nr. topo	Observații / Referințe
1	faneata	NU	1.769	-	-	-	Împădurită

Lungime Segmente

1) Valorile lungimilor segmentelor sunt obținute din proiecție în plan.

Punct început	X / Y	Punct sfârșit	X / Y	Lungime segment (** (m)
1	434.357,473 692.936,676	2	434.336,898 692.886,818	53.937
2	434.336,898 692.886,818	3	434.314,388 692.876,09	24.936
3	434.314,388 692.876,09	4	434.324,198 692.877,559	9.919
4	434.324,198 692.877,559	5	434.347,549 692.883,59	24.117
5	434.347,549 692.883,59	6	434.377,103 692.891,026	30.475

Punct început	X / Y	Punct sfârșit	X / Y	Lungime segment (** (m)
6	434.377,103 692.891,026	7	434.397,959 692.901,344	23.269
7	434.397,959 692.901,344	8	434.384,233 692.915,293	19.57
8	434.384,233 692.915,293	1	434.357,473 692.936,676	34.254

** Lungimile segmentelor sunt determinate în planul de proiecție Stereo 70 și sunt rotunjite la 1 milimetru.

*** Distanța dintre puncte este formată din segmente cumulate ce sunt mai mici decât valoarea 1 milimetru.

**DATE DESPRE IMOBILUL NR. 4776**

Oficiul de Cadastru și Publicitate Imobiliară MARAMURES
Biroul de Cadastru și Publicitate Imobiliară Dragomiresti

A. Partea I. Descrierea imobilului

TEREN Extravilan

Nr. CF vechi:831, 415
Nr. topografic:3349, 3356

Adresa: Jud. Maramures, Locul numit "Fundu Lesei"

Nr. Crt	Nr cadastral Nr. topografic	Suprafața* (mp)	Observații / Referințe
A1	50604	37.460	Sector cadastral:60 Teren neimprejmuit; IE 51360, parte din nr. topografic 3355, 3359

B. Partea II. Proprietari și acte

Inscrieri privitoare la dreptul de proprietate și alte drepturi reale		Referințe
4776 / 03/08/2024		
Act Normativ nr. Legea nr. 7, din 13/03/1996 emis de Parlamentul României;		
B1	Intabulare, drept de PROPRIETATE, dobandit prin Lege, cota actuala 1/1 1) NEIDENTIFICAT NEIDENTIFICAT	A1
Act Administrativ nr. Adeverință nr. 3266, din 30/07/2024 emis de Primăria Comunei Strâmtura;		
B2	Se notează posesia faptică în favoarea lui 1) LIHET GRIGORE	A1

C. Partea III. SARCINI .

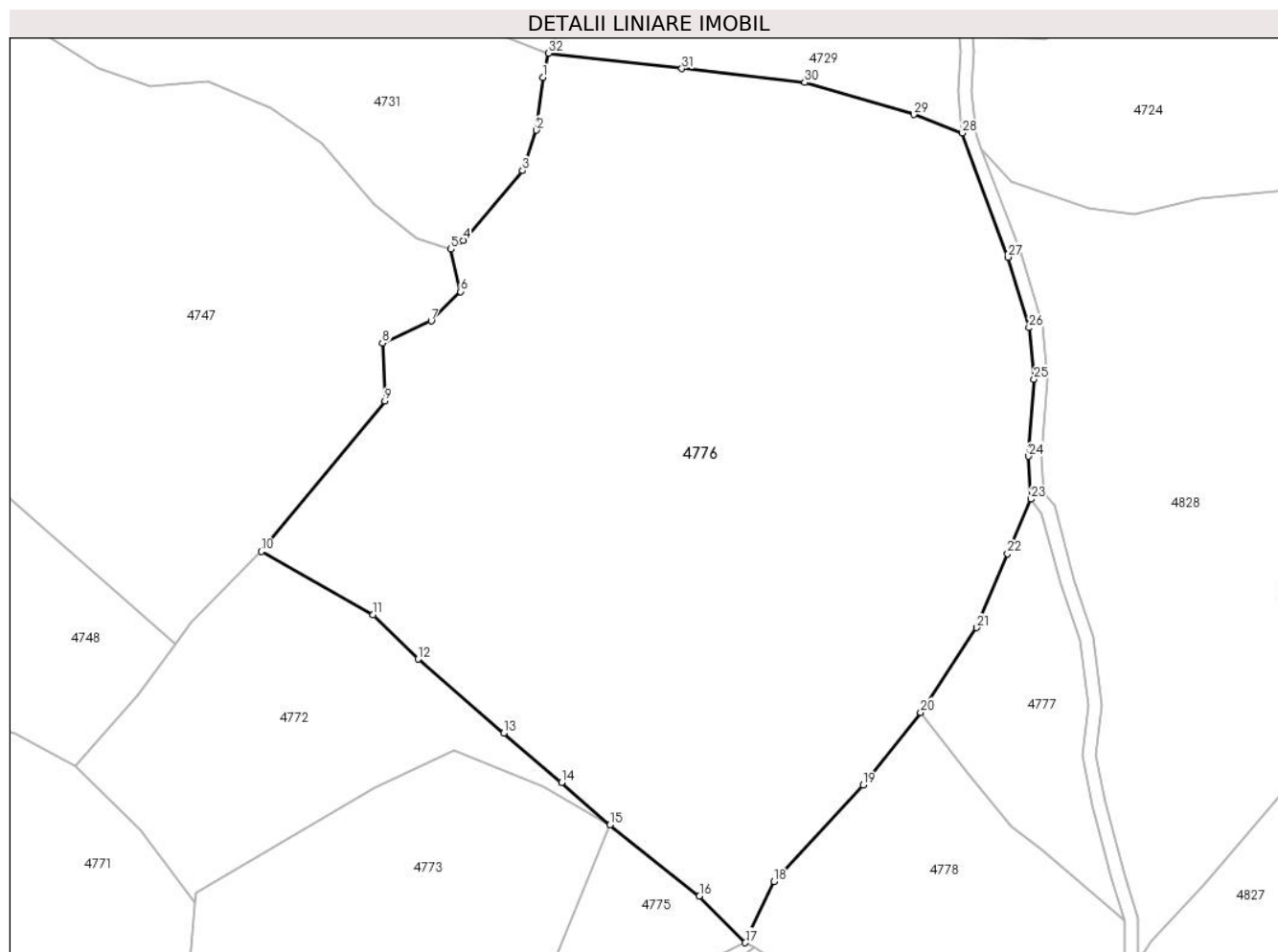
Inscrieri privind dezmembramintele dreptului de proprietate, drepturi reale de garanție și sarcini	Referințe
NU SUNT	

Anexa Nr. 1 La Partea I

Teren

Nr cadastral	Suprafața (mp)*	Observații / Referințe
50604	37.460	IE 51360, parte din nr. topografic 3355, 3359

* Suprafața este determinată în planul de proiecție Stereo 70.



Date referitoare la teren

Crt	Categorie folosință	Intravilan	Suprafața (mp)	Tarla	Parcelă	Nr. topo	Observații / Referințe
1	faneata	NU	37.460	-	-	-	Împădurită

Lungime Segmente

1) Valorile lungimilor segmentelor sunt obținute din proiecție în plan.

Punct început	X / Y	Punct sfârșit	X / Y	Lungime segment (** (m)
1	434.337,36 693.160,282	2	434.335,431 693.144,457	15.942
3	434.331,265 693.132,359	4	434.313,468 693.111,462	27.448
5	434.309,836 693.108,823	6	434.312,696 693.096,149	12.993
7	434.303,933 693.087,324	8	434.289,281 693.080,724	16.07
9	434.290,059 693.063,402	10	434.253,039 693.018,399	58.273

Punct început	X / Y	Punct sfârșit	X / Y	Lungime segment (** (m)
2	434.335,431 693.144,457	3	434.331,265 693.132,359	12.795
4	434.313,468 693.111,462	5	434.309,836 693.108,823	4.49
6	434.312,696 693.096,149	7	434.303,933 693.087,324	12.437
8	434.289,281 693.080,724	9	434.290,059 693.063,402	17.339
10	434.253,039 693.018,399	11	434.286,526 692.999,54	38.432

Punct început	X / Y	Punct sfârșit	X / Y	Lungime segment (** (m)
11	434.286,526 692.999,54	12	434.300,013 692.986,196	18.973
13	434.325,655 692.964,088	14	434.342,935 692.949,288	22.752
15	434.357,473 692.936,676	16	434.384,233 692.915,293	34.254
17	434.397,959 692.901,344	18	434.406,579 692.919,618	20.205
19	434.433,199 692.948,514	20	434.450,486 692.970,226	27.753
21	434.467,263 692.995,59	22	434.476,434 693.017,776	24.007
23	434.483,445 693.034,047	24	434.482,765 693.046,899	12.87
25	434.484,39 693.069,928	26	434.482,921 693.085,352	15.494
27	434.476,586 693.106,451	28	434.462,949 693.143,584	39.558
29	434.448,436 693.149,11	30	434.415,733 693.158,717	34.085
31	434.378,959 693.162,85	32	434.339,083 693.167,462	40.142

Punct început	X / Y	Punct sfârșit	X / Y	Lungime segment (** (m)
12	434.300,013 692.986,196	13	434.325,655 692.964,088	33.857
14	434.342,935 692.949,288	15	434.357,473 692.936,676	19.246
16	434.384,233 692.915,293	17	434.397,959 692.901,344	19.57
18	434.406,579 692.919,618	19	434.433,199 692.948,514	39.289
20	434.450,486 692.970,226	21	434.467,263 692.995,59	30.411
22	434.476,434 693.017,776	23	434.483,445 693.034,047	17.717
24	434.482,765 693.046,899	25	434.484,39 693.069,928	23.086
26	434.482,921 693.085,352	27	434.476,586 693.106,451	22.03
28	434.462,949 693.143,584	29	434.448,436 693.149,11	15.529
30	434.415,733 693.158,717	31	434.378,959 693.162,85	37.006
32	434.339,083 693.167,462	1	434.337,36 693.160,282	7.384

** Lungimile segmentelor sunt determinate în planul de proiecție Stereo 70 și sunt rotunjite la 1 milimetru.

*** Distanța dintre puncte este formată din segmente cumulate ce sunt mai mici decât valoarea 1 milimetru.

**DATE DESPRE IMOBILUL NR. 4777**

Oficiul de Cadastru și Publicitate Imobiliară MARAMURES
Biroul de Cadastru și Publicitate Imobiliară Dragomiresti

A. Partea I. Descrierea imobilului

TEREN Extravilan

Adresa: Jud. Maramures, Locul numit "Fundu Lesei"

Nr. Crt	Nr cadastral Nr. topografic	Suprafața* (mp)	Observații / Referințe
A1	52986	3.218	Sector cadastral:60 Teren neimprejmuit; parte din nr. topografic 3351

B. Partea II. Proprietari și acte

Inscrieri privitoare la dreptul de proprietate și alte drepturi reale		Referințe
4777 / 03/08/2024		
Act Normativ nr. Legea nr. 7, din 13/03/1996 emis de Parlamentul României;		
B1	Intabulare, drept de PROPRIETATE, dobandit prin Lege, cota actuala 1/1 1) NEIDENTIFICAT NEIDENTIFICAT	A1
Act Administrativ nr. Adeverință nr. 3267, din 30/07/2024 emis de Primăria Comunei Strâmtura;		
B2	Se notează posesia faptică în favoarea lui 1) ORGHICI ION	A1

C. Partea III. SARCINI .

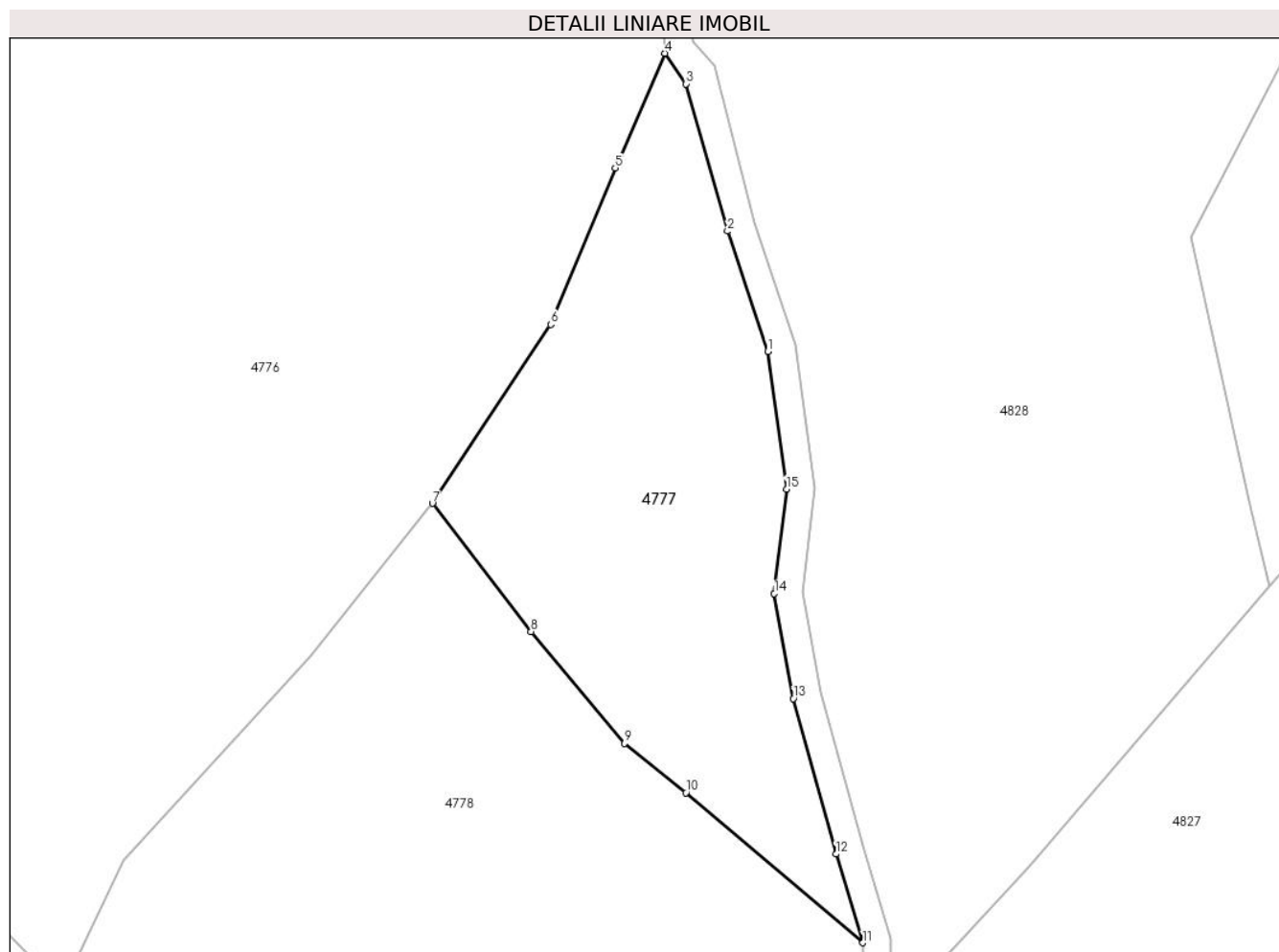
Inscrieri privind dezmembramintele dreptului de proprietate, drepturi reale de garanție și sarcini	Referințe
NU SUNT	

Anexa Nr. 1 La Partea I

Teren

Nr cadastral	Suprafața (mp)*	Observații / Referințe
52986	3.218	parte din nr. topografic 3351

* Suprafața este determinată în planul de proiecție Stereo 70.



Date referitoare la teren

Crt	Categorie folosință	Intravilan	Suprafața (mp)	Tarla	Parcelă	Nr. topo	Observații / Referințe
1	faneata	NU	3.218	-	-	-	Împădurită

Lungime Segmente

1) Valorile lungimilor segmentelor sunt obținute din proiecție în plan.

Punct început	X / Y	Punct sfârșit	X / Y	Lungime segment (** (m)
1	434.498,049 692.991,769	2	434.492,346 693.008,831	17.99
2	434.492,346 693.008,831	3	434.486,461 693.029,698	21.681
3	434.486,461 693.029,698	4	434.483,445 693.034,047	5.292
4	434.483,445 693.034,047	5	434.476,434 693.017,776	17.717
5	434.476,434 693.017,776	6	434.467,263 692.995,59	24.007

Punct început	X / Y	Punct sfârșit	X / Y	Lungime segment (** (m)
6	434.467,263 692.995,59	7	434.450,486 692.970,226	30.411
7	434.450,486 692.970,226	8	434.464,474 692.952,073	22.917
8	434.464,474 692.952,073	9	434.477,74 692.936,191	20.694
9	434.477,74 692.936,191	10	434.486,45 692.929,212	11.161
10	434.486,45 692.929,212	11	434.511,545 692.907,94	32.898
11	434.511,545 692.907,94	12	434.507,74 692.920,52	13.143
12	434.507,74 692.920,52	13	434.501,672 692.942,549	22.849
13	434.501,672 692.942,549	14	434.498,979 692.957,442	15.135
14	434.498,979 692.957,442	15	434.500,722 692.972,266	14.926
15	434.500,722 692.972,266	1	434.498,049 692.991,769	19.685

** Lungimile segmentelor sunt determinate în planul de proiecție Stereo 70 și sunt rotunjite la 1 milimetru.

*** Distanța dintre puncte este formată din segmente cumulate ce sunt mai mici decât valoarea 1 milimetru.

**DATE DESPRE IMOBILUL NR. 4778**

Oficiul de Cadastru și Publicitate Imobiliară MARAMURES
Biroul de Cadastru și Publicitate Imobiliară Dragomiresti

A. Partea I. Descrierea imobilului

TEREN Extravilan

Adresa: Jud. Maramures, Locul numit "Fundu Lesei"

Nr. Crt	Nr cadastral Nr. topografic	Suprafața* (mp)	Observații / Referințe
A1	52986	8.623	Sector cadastral:60 Teren neimprejmuit; parte din nr. topografic 3351

B. Partea II. Proprietari și acte

Inscrieri privitoare la dreptul de proprietate și alte drepturi reale		Referințe
4778 / 03/08/2024		
Act Normativ nr. Legea nr. 7, din 13/03/1996 emis de Parlamentul României;		
B1	Intabulare, drept de PROPRIETATE, dobandit prin Lege, cota actuala 1/1 1) NEIDENTIFICAT NEIDENTIFICAT	A1
Act Administrativ nr. Adeverință nr. 3268, din 30/07/2024 emis de Primăria Comunei Strâmtura;		
B2	Se notează posesia faptică în favoarea lui 1) GABRIAN IRINA	A1

C. Partea III. SARCINI .

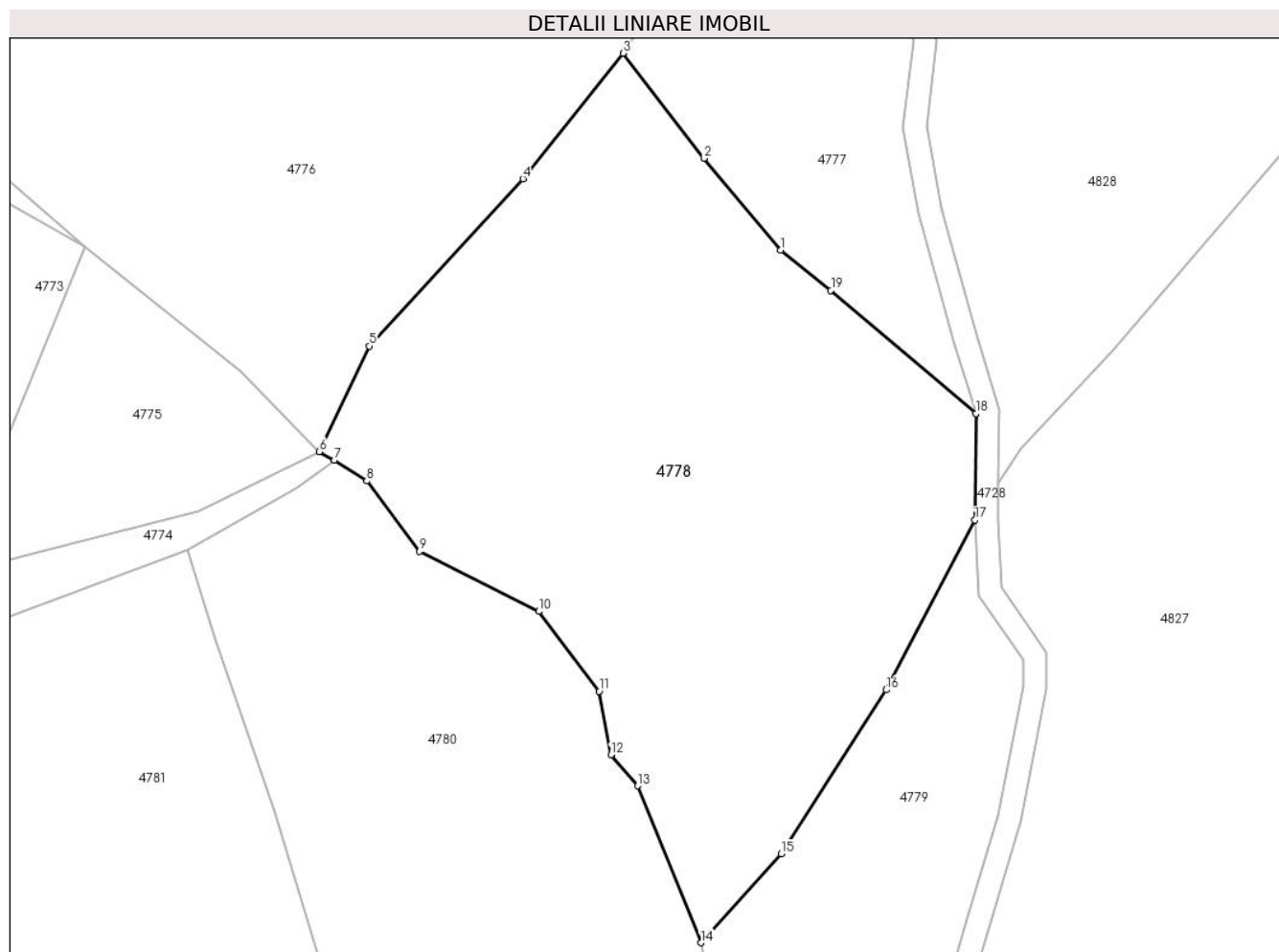
Inscrieri privind dezmembramintele dreptului de proprietate, drepturi reale de garanție și sarcini	Referințe
NU SUNT	

Anexa Nr. 1 La Partea I

Teren

Nr cadastral	Suprafața (mp)*	Observații / Referințe
52986	8.623	parte din nr. topografic 3351

* Suprafața este determinată în planul de proiecție Stereo 70.



Date referitoare la teren

Crt	Categorie folosință	Intra vilan	Suprafața (mp)	Tarla	Parcelă	Nr. topo	Observații / Referințe
1	faneata	NU	8.623	-	-	-	Împădurită

Lungime Segmente

1) Valorile lungimilor segmentelor sunt obținute din proiecție în plan.

Punct început	X / Y	Punct sfârșit	X / Y	Lungime segment (** (m)
1	434.477,74 692.936,191	2	434.464,474 692.952,073	20.694
2	434.464,474 692.952,073	3	434.450,486 692.970,226	22.917
3	434.450,486 692.970,226	4	434.433,199 692.948,514	27.753
4	434.433,199 692.948,514	5	434.406,579 692.919,618	39.289
5	434.406,579 692.919,618	6	434.397,959 692.901,344	20.205

Punct început	X / Y	Punct sfârșit	X / Y	Lungime segment (** (m)
6	434.397,959 692.901,344	7	434.400,521 692.899,89	2.946
7	434.400,521 692.899,89	8	434.406,134 692.896,271	6.679
8	434.406,134 692.896,271	9	434.415,287 692.884,118	15.214
9	434.415,287 692.884,118	10	434.435,936 692.873,741	23.11
10	434.435,936 692.873,741	11	434.446,339 692.859,932	17.289
11	434.446,339 692.859,932	12	434.448,392 692.848,923	11.199
12	434.448,392 692.848,923	13	434.453,002 692.843,567	7.067
13	434.453,002 692.843,567	14	434.463,934 692.816,45	29.238
14	434.463,934 692.816,45	15	434.477,831 692.831,83	20.729
15	434.477,831 692.831,83	16	434.496,003 692.860,162	33.659
16	434.496,003 692.860,162	17	434.511,355 692.889,539	33.147
17	434.511,355 692.889,539	18	434.511,545 692.907,94	18.402
18	434.511,545 692.907,94	19	434.486,45 692.929,212	32.898
19	434.486,45 692.929,212	1	434.477,74 692.936,191	11.161

** Lungimile segmentelor sunt determinate în planul de proiecție Stereo 70 și sunt rotunjite la 1 milimetru.

*** Distanța dintre puncte este formată din segmente cumulate ce sunt mai mici decât valoarea 1 milimetru.

**DATE DESPRE IMOBILUL NR. 4779**

Oficiul de Cadastru și Publicitate Imobiliară MARAMURES
Biroul de Cadastru și Publicitate Imobiliară Dragomiresti

A. Partea I. Descrierea imobilului

TEREN Extravilan

Nr. CF vechi:2847

Adresa: Jud. Maramures, Locul numit "Fundu Lesei"

Nr. Crt	Nr cadastral Nr. topografic	Suprafața* (mp)	Observații / Referințe
A1		4.585	Sector cadastral:60 Teren neimprejmuit; parte din nr. topografic 3491

B. Partea II. Proprietari și acte

Inscrieri privitoare la dreptul de proprietate și alte drepturi reale		Referințe
4779 / 03/08/2024		
Act Normativ nr. Legea nr. 7, din 13/03/1996 emis de Parlamentul României;		
B1	Intabulare, drept de PROPRIETATE, dobandit prin Lege, cota actuala 1/1 1) NEIDENTIFICAT NEIDENTIFICAT	A1
Act Administrativ nr. Adeverință nr. 3269, din 30/07/2024 emis de Primăria Comunei Strâmtura;		
B2	Se notează posesia faptică în favoarea lui 1) GHIBAN GHEORGHE	A1

C. Partea III. SARCINI .

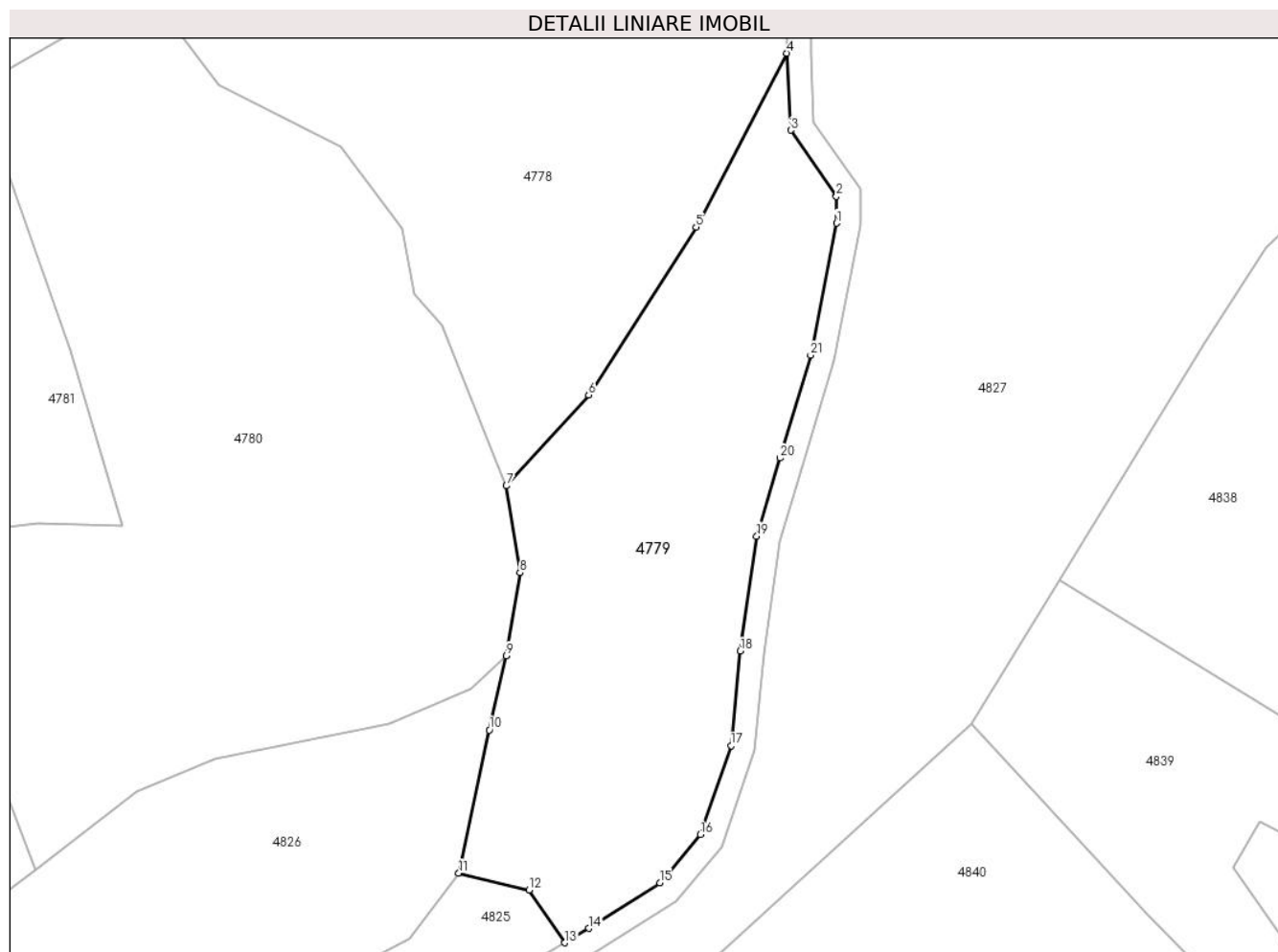
Inscrieri privind dezmembramintele dreptului de proprietate, drepturi reale de garanție și sarcini	Referințe
NU SUNT	

Anexa Nr. 1 La Partea I

Teren

Nr cadastral	Suprafața (mp)*	Observații / Referințe
	4.585	parte din nr. topografic 3491

* Suprafața este determinată în planul de proiecție Stereo 70.



Date referitoare la teren

Crt	Categorie folosință	Intra vilan	Suprafața (mp)	Tarla	Parcelă	Nr. topo	Observații / Referințe
1	faneata	NU	4.585	-	-	-	Împădurită

Lungime Segmente

1) Valorile lungimilor segmentelor sunt obținute din proiecție în plan.

Punct început	X / Y	Punct sfârșit	X / Y	Lungime segment (** (m)
1	434.519,735 692.860,814	2	434.519,714 692.865,335	4.521
3	434.511,98 692.876,524	4	434.511,355 692.889,539	13.03
5	434.496,003 692.860,162	6	434.477,831 692.831,83	33.659
7	434.463,934 692.816,45	8	434.466,234 692.801,779	14.85
9	434.463,907 692.787,754	10	434.461,049 692.775,202	12.873

Punct început	X / Y	Punct sfârșit	X / Y	Lungime segment (** (m)
2	434.519,714 692.865,335	3	434.511,98 692.876,524	13.602
4	434.511,355 692.889,539	5	434.496,003 692.860,162	33.147
6	434.477,831 692.831,83	7	434.463,934 692.816,45	20.729
8	434.466,234 692.801,779	9	434.463,907 692.787,754	14.217
10	434.461,049 692.775,202	11	434.455,883 692.751,038	24.71

Punct început	X / Y	Punct sfârșit	X / Y	Lungime segment (** (m)
11	434.455,883 692.751,038	12	434.467,797 692.748,183	12.251
13	434.473,761 692.739,272	14	434.477,888 692.741,69	4.783
15	434.489,85 692.749,4	16	434.496,702 692.757,557	10.653
17	434.501,91 692.772,542	18	434.503,447 692.788,553	16.085
19	434.506,251 692.807,954	20	434.510,19 692.821,158	13.779
21	434.515,336 692.838,519	1	434.519,735 692.860,814	22.725

Punct început	X / Y	Punct sfârșit	X / Y	Lungime segment (** (m)
12	434.467,797 692.748,183	13	434.473,761 692.739,272	10.723
14	434.477,888 692.741,69	15	434.489,85 692.749,4	14.231
16	434.496,702 692.757,557	17	434.501,91 692.772,542	15.864
18	434.503,447 692.788,553	19	434.506,251 692.807,954	19.603
20	434.510,19 692.821,158	21	434.515,336 692.838,519	18.108

** Lungimile segmentelor sunt determinate în planul de proiecție Stereo 70 și sunt rotunjite la 1 milimetru.

*** Distanța dintre puncte este formată din segmente cumulate ce sunt mai mici decât valoarea 1 milimetru.

**DATE DESPRE IMOBILUL NR. 4780**

Oficiul de Cadastru și Publicitate Imobiliară MARAMURES
Biroul de Cadastru și Publicitate Imobiliară Dragomiresti

A. Partea I. Descrierea imobilului

TEREN Extravilan

Nr. CF vechi:2916

Adresa: Jud. Maramures, Locul numit "Fundu Lesei"

Nr. Crt	Nr cadastral Nr. topografic	Suprafața* (mp)	Observații / Referințe
A1	50566	8.626	Sector cadastral:60 Teren neimprejmuit; parte din nr. topografic 3352, 3354

B. Partea II. Proprietari și acte

Inscrieri privitoare la dreptul de proprietate și alte drepturi reale		Referințe
4780 / 03/08/2024		
Act Normativ nr. Legea nr. 7, din 13/03/1996 emis de Parlamentul României;		
B1	Intabulare, drept de PROPRIETATE, dobandit prin Lege, cota actuala 1/1 1) NEIDENTIFICAT NEIDENTIFICAT	A1
Act Administrativ nr. Adeverință nr. 3270, din 30/07/2024 emis de Primăria Comunei Strâmtura;		
B2	Se notează posesia faptică în favoarea lui 1) GLODEAN IOAN	A1

C. Partea III. SARCINI .

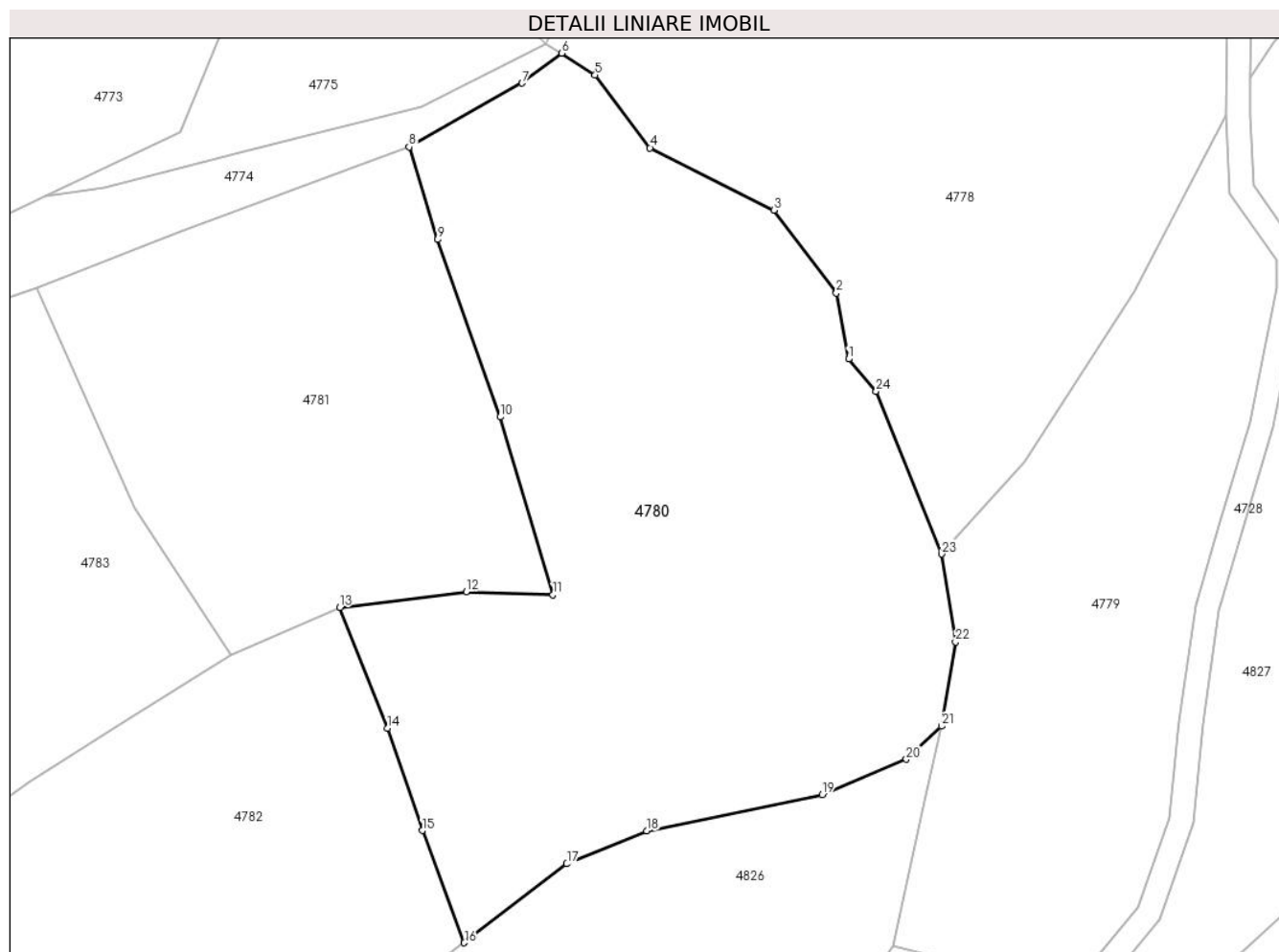
Inscrieri privind dezmembramintele dreptului de proprietate, drepturi reale de garanție și sarcini	Referințe
NU SUNT	

Anexa Nr. 1 La Partea I

Teren

Nr cadastral	Suprafața (mp)*	Observații / Referințe
50566	8.626	parte din nr. topografic 3352, 3354

* Suprafața este determinată în planul de proiecție Stereo 70.



Date referitoare la teren

Crt	Categorie folosință	Intra vilan	Suprafața (mp)	Tarla	Parcelă	Nr. topo	Observații / Referințe
1	faneata	NU	8.626	-	-	-	Împădurită

Lungime Segmente

1) Valorile lungimilor segmentelor sunt obținute din proiecție în plan.

Punct început	X / Y	Punct sfârșit	X / Y	Lungime segment (** (m)
1	434.448,392 692.848,923	2	434.446,339 692.859,932	11.199
3	434.435,936 692.873,741	4	434.415,287 692.884,118	23.11
5	434.406,134 692.896,271	6	434.400,521 692.899,89	6.679
7	434.393,948 692.894,911	8	434.375,122 692.884,262	21.629
9	434.379,843 692.868,839	10	434.390,269 692.839,272	31.351

Punct început	X / Y	Punct sfârșit	X / Y	Lungime segment (** (m)
2	434.446,339 692.859,932	3	434.435,936 692.873,741	17.289
4	434.415,287 692.884,118	5	434.406,134 692.896,271	15.214
6	434.400,521 692.899,89	7	434.393,948 692.894,911	8.246
8	434.375,122 692.884,262	9	434.379,843 692.868,839	16.129
10	434.390,269 692.839,272	11	434.399,091 692.809,656	30.902

Punct început	X / Y	Punct sfârșit	X / Y	Lungime segment (** (m))
11	434.399,091 692.809,656	12	434.384,64 692.810,178	14.46
13	434.363,539 692.807,521	14	434.371,501 692.787,414	21.626
15	434.377,279 692.770,341	16	434.384,299 692.751,658	19.958
17	434.401,402 692.764,812	18	434.414,696 692.770,281	14.375
19	434.443,985 692.776,346	20	434.458,021 692.782,229	15.219
21	434.463,907 692.787,754	22	434.466,234 692.801,779	14.217
23	434.463,934 692.816,45	24	434.453,002 692.843,567	29.238

Punct început	X / Y	Punct sfârșit	X / Y	Lungime segment (** (m))
12	434.384,64 692.810,178	13	434.363,539 692.807,521	21.268
14	434.371,501 692.787,414	15	434.377,279 692.770,341	18.024
16	434.384,299 692.751,658	17	434.401,402 692.764,812	21.576
18	434.414,696 692.770,281	19	434.443,985 692.776,346	29.91
20	434.458,021 692.782,229	21	434.463,907 692.787,754	8.073
22	434.466,234 692.801,779	23	434.463,934 692.816,45	14.85
24	434.453,002 692.843,567	1	434.448,392 692.848,923	7.067

** Lungimile segmentelor sunt determinate în planul de proiecție Stereo 70 și sunt rotunjite la 1 milimetru.

*** Distanța dintre puncte este formată din segmente cumulate ce sunt mai mici decât valoarea 1 milimetru.

**DATE DESPRE IMOBILUL NR. 4781**

Oficiul de Cadastru și Publicitate Imobiliară MARAMURES
Biroul de Cadastru și Publicitate Imobiliară Dragomiresti

A. Partea I. Descrierea imobilului

TEREN Extravilan

Adresa: Jud. Maramures, Locul numit "Fundu Lesei"

Nr. Crt	Nr cadastral Nr. topografic	Suprafața* (mp)	Observații / Referințe
A1	50566	4.381	Sector cadastral:60 Teren neimprejmuit; parte din nr. topografic 3354

B. Partea II. Proprietari și acte

Inscrieri privitoare la dreptul de proprietate și alte drepturi reale		Referințe
4781 / 03/08/2024		
Act Normativ nr. Legea nr. 7, din 13/03/1996 emis de Parlamentul României;		
B1	Intabulare, drept de PROPRIETATE, dobandit prin Lege, cota actuala 1/1 1) NEIDENTIFICAT NEIDENTIFICAT	A1
Act Administrativ nr. Adeverință nr. 3271, din 30/07/2024 emis de Primăria Comunei Strâmtura;		
B2	Se notează posesia faptică în favoarea lui 1) MARCHIȘ FLOREA	A1

C. Partea III. SARCINI .

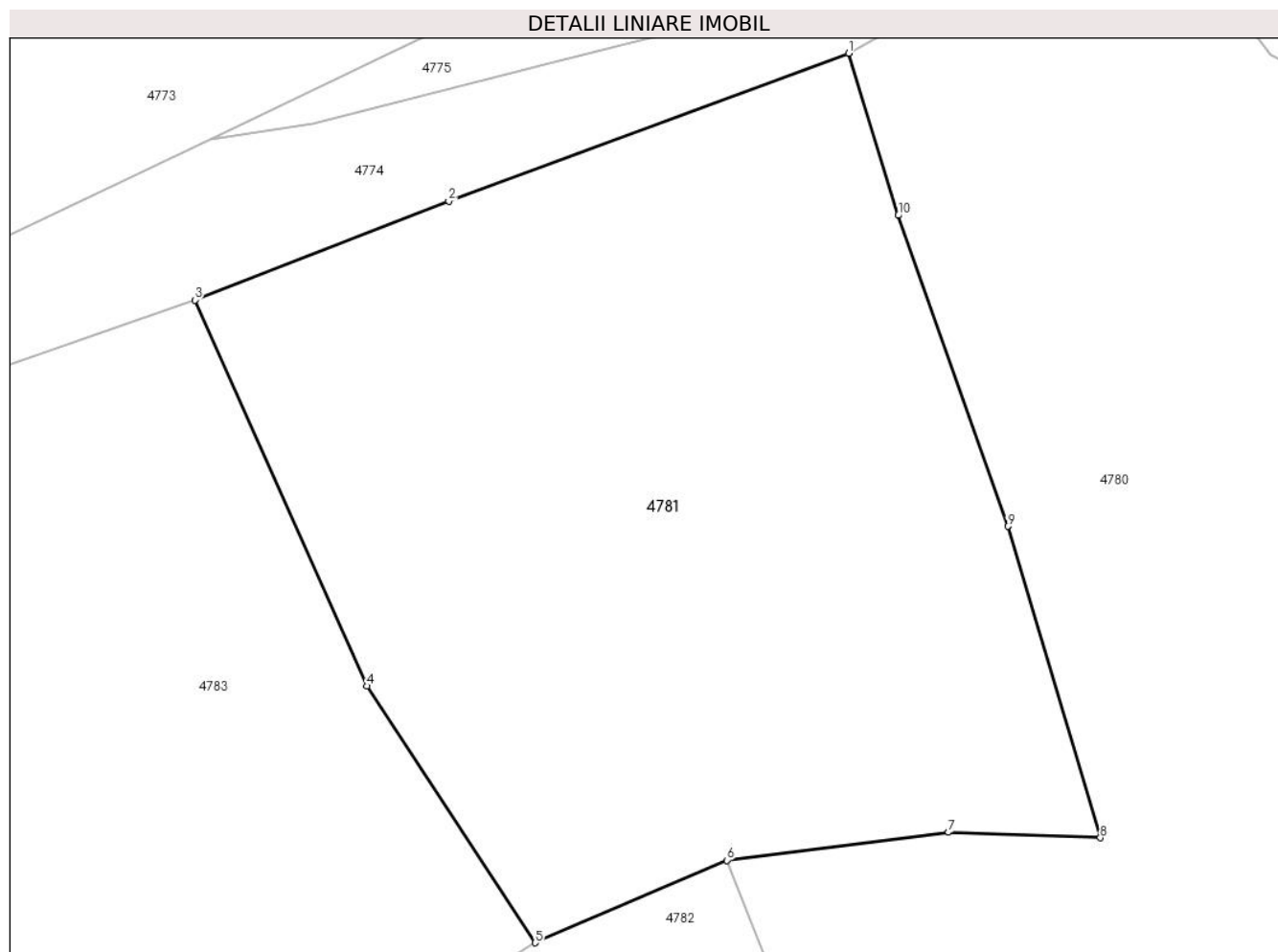
Inscrieri privind dezmembramintele dreptului de proprietate, drepturi reale de garanție și sarcini	Referințe
NU SUNT	

Anexa Nr. 1 La Partea I

Teren

Nr cadastral	Suprafața (mp)*	Observații / Referințe
50566	4.381	parte din nr. topografic 3354

* Suprafața este determinată în planul de proiecție Stereo 70.



Date referitoare la teren

Crt	Categorie folosință	Intravilan	Suprafața (mp)	Tarla	Parcelă	Nr. topo	Observații / Referințe
1	faneata	NU	4.381	-	-	-	Împădurită

Lungime Segmente

1) Valorile lungimilor segmentelor sunt obținute din proiecție în plan.

Punct început	X / Y	Punct sfârșit	X / Y	Lungime segment (** (m)
1	434.375,122 692.884,262	2	434.337,072 692.870,201	40.565
2	434.337,072 692.870,201	3	434.312,924 692.860,794	25.916
3	434.312,924 692.860,794	4	434.329,288 692.824,083	40.193
4	434.329,288 692.824,083	5	434.345,298 692.799,676	29.189
5	434.345,298 692.799,676	6	434.363,539 692.807,521	19.856

Punct început	X / Y	Punct sfârșit	X / Y	Lungime segment (** (m)
6	434.363,539 692.807,521	7	434.384,64 692.810,178	21.268
7	434.384,64 692.810,178	8	434.399,091 692.809,656	14.46
8	434.399,091 692.809,656	9	434.390,269 692.839,272	30.902
9	434.390,269 692.839,272	10	434.379,843 692.868,839	31.351
10	434.379,843 692.868,839	1	434.375,122 692.884,262	16.129

** Lungimile segmentelor sunt determinate în planul de proiecție Stereo 70 și sunt rotunjite la 1 milimetru.

*** Distanța dintre puncte este formată din segmente cumulate ce sunt mai mici decât valoarea 1 milimetru.

**DATE DESPRE IMOBILUL NR. 4782**

Oficiul de Cadastru și Publicitate Imobiliară MARAMURES
Biroul de Cadastru și Publicitate Imobiliară Dragomirești

A. Partea I. Descrierea imobilului

TEREN Extravilan

Nr. CF vechi:2916

Adresa: Jud. Maramures, Locul numit "Fundu Lesei"

Nr. Crt	Nr cadastral Nr. topografic	Suprafața* (mp)	Observații / Referințe
A1		4.896	Sector cadastral:60 Teren neimprejmuit; parte din nr. topografic 3352

B. Partea II. Proprietari și acte

Inscrieri privitoare la dreptul de proprietate și alte drepturi reale		Referințe
4782 / 03/08/2024		
Act Normativ nr. Legea nr. 7, din 13/03/1996 emis de Parlamentul României;		
B1	Intabulare, drept de PROPRIETATE, dobandit prin Lege, cota actuala 1/1 1) NEIDENTIFICAT NEIDENTIFICAT	A1
B2	se notează mențiunea „proprietar neidentificat,, în baza art.13 alin. 15 din Legea 7/1996	A1

C. Partea III. SARCINI .

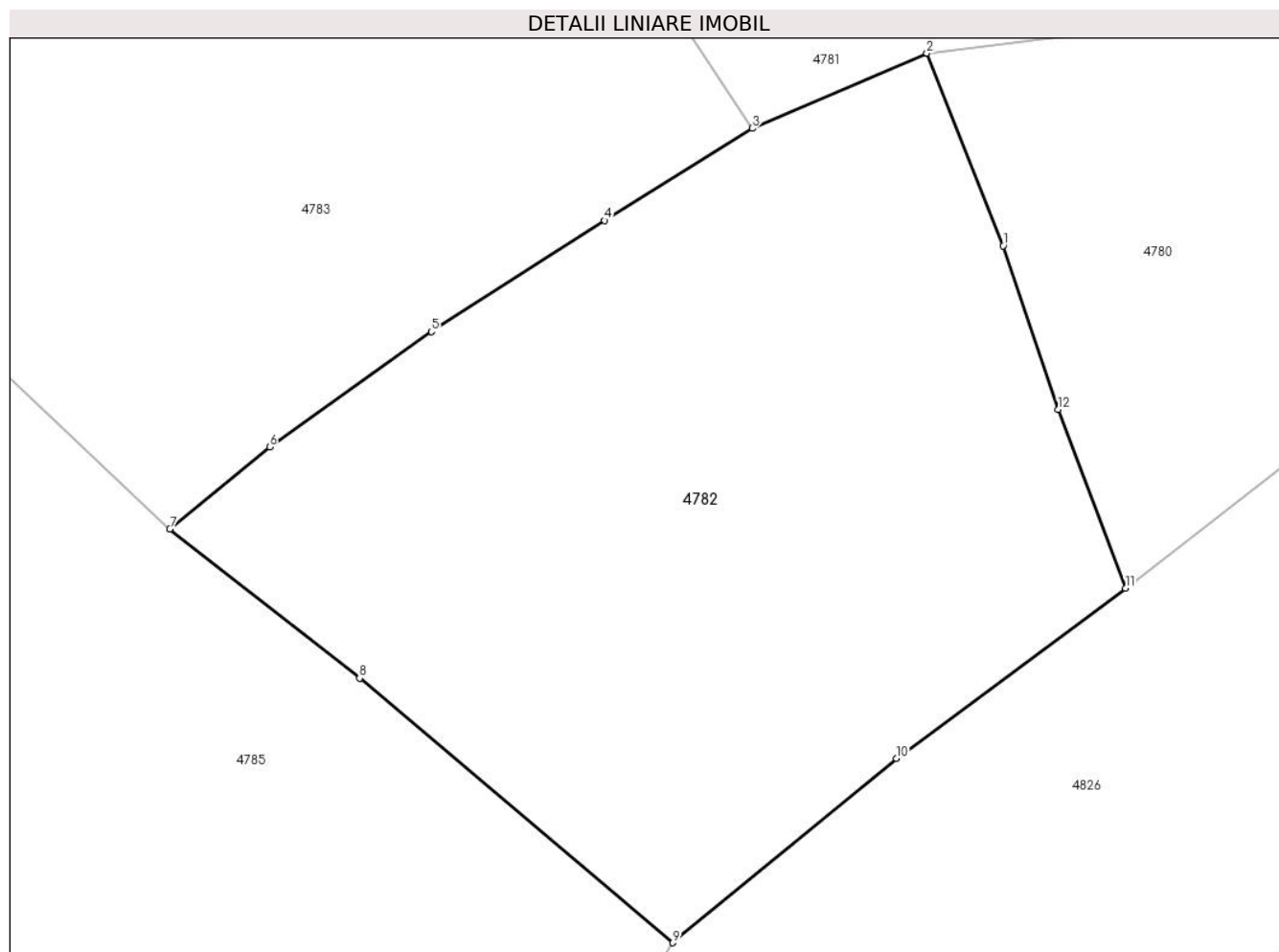
Inscrieri privind dezmembramintele dreptului de proprietate, drepturi reale de garanție și sarcini	Referințe
NU SUNT	

Anexa Nr. 1 La Partea I

Teren

Nr cadastral	Suprafața (mp)*	Observații / Referințe
	4.896	parte din nr. topografic 3352

* Suprafața este determinată în planul de proiecție Stereo 70.



Date referitoare la teren

Crt	Categorie folosință	Intravilan	Suprafața (mp)	Tarla	Parcelă	Nr. topo	Observații / Referințe
1	faneata	NU	4.896	-	-	-	Împădurită

Lungime Segmente

1) Valorile lungimilor segmentelor sunt obținute din proiecție în plan.

Punct început	X / Y	Punct sfârșit	X / Y	Lungime segment (** (m)
1	434.371,501 692.787,414	2	434.363,539 692.807,521	21.626
2	434.363,539 692.807,521	3	434.345,298 692.799,676	19.856
3	434.345,298 692.799,676	4	434.329,845 692.790,058	18.202
4	434.329,845 692.790,058	5	434.311,766 692.778,447	21.486
5	434.311,766 692.778,447	6	434.294,856 692.766,4	20.762

Punct început	X / Y	Punct sfârșit	X / Y	Lungime segment (** (m)
6	434.294,856 692.766,4	7	434.284,434 692.757,848	13.482
7	434.284,434 692.757,848	8	434.304,267 692.742,267	25.221
8	434.304,267 692.742,267	9	434.336,981 692.714,634	42.823
9	434.336,981 692.714,634	10	434.360,34 692.733,904	30.282
10	434.360,34 692.733,904	11	434.384,299 692.751,658	29.82
11	434.384,299 692.751,658	12	434.377,279 692.770,341	19.958
12	434.377,279 692.770,341	1	434.371,501 692.787,414	18.024

** Lungimile segmentelor sunt determinate în planul de proiecție Stereo 70 și sunt rotunjite la 1 milimetru.

*** Distanța dintre puncte este formată din segmente cumulate ce sunt mai mici decât valoarea 1 milimetru.

**DATE DESPRE IMOBILUL NR. 4783**

Oficiul de Cadastru și Publicitate Imobiliară MARAMURES
Biroul de Cadastru și Publicitate Imobiliară Dragomirești

A. Partea I. Descrierea imobilului

TEREN Extravilan

Nr. topografic:3353

Adresa: Jud. Maramures, Locul numit "Fundu Lesei"

Nr. Crt	Nr cadastral Nr. topografic	Suprafața* (mp)	Observații / Referințe
A1	52322	6.438	Sector cadastral:60 Teren neimprejmuit;

B. Partea II. Proprietari și acte

Inscrieri privitoare la dreptul de proprietate și alte drepturi reale		Referințe
4783 / 03/08/2024		
Act Normativ nr. Legea nr. 7, din 13/03/1996 emis de Parlamentul României;		
B1	Intabulare, drept de PROPRIETATE, dobândit prin Lege, cota actuala 1/1 1) NEIDENTIFICAT NEIDENTIFICAT	A1
Act Administrativ nr. Adeverință nr. 3272, din 30/07/2024 emis de Primăria Comunei Strâmtura;		
B2	Se notează posesia faptică în favoarea lui 1) PASĂRE GHEORGHE	A1

C. Partea III. SARCINI .

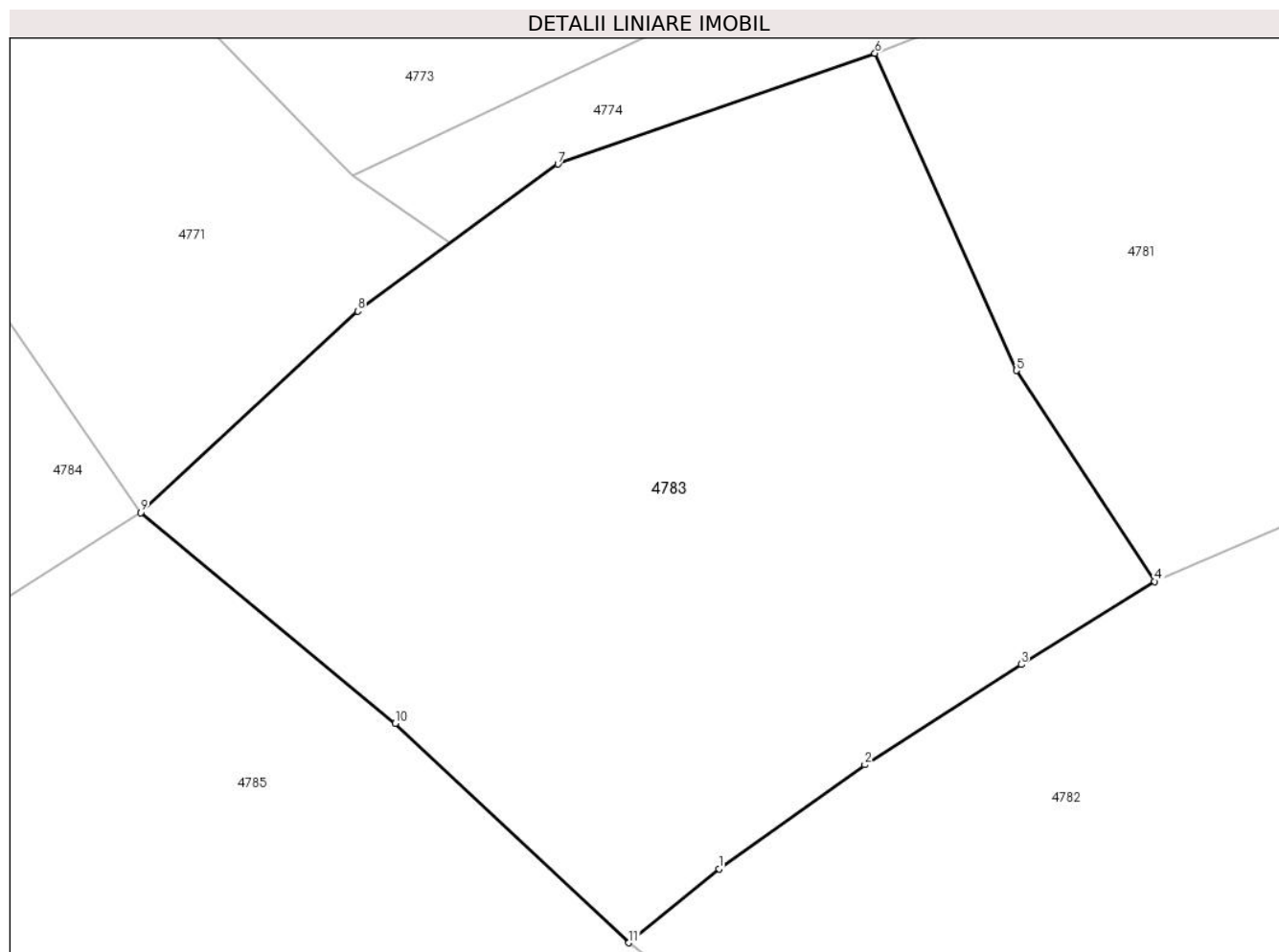
Inscrieri privind dezmembramintele dreptului de proprietate, drepturi reale de garanție și sarcini	Referințe
NU SUNT	

Anexa Nr. 1 La Partea I

Teren

Nr cadastral	Suprafața (mp)*	Observații / Referințe
52322	6.438	

* Suprafața este determinată în planul de proiecție Stereo 70.



Date referitoare la teren

Crt	Categorie folosință	Intra vilan	Suprafața (mp)	Tarla	Parcelă	Nr. topo	Observații / Referințe
1	faneata	NU	6.438	-	-	-	Împădurită

Lungime Segmente

1) Valorile lungimilor segmentelor sunt obținute din proiecție în plan.

Punct început	X / Y	Punct sfârșit	X / Y	Lungime segment (** (m)
1	434.294,856 692.766,4	2	434.311,766 692.778,447	20.762
2	434.311,766 692.778,447	3	434.329,845 692.790,058	21.486
3	434.329,845 692.790,058	4	434.345,298 692.799,676	18.202
4	434.345,298 692.799,676	5	434.329,288 692.824,083	29.189
5	434.329,288 692.824,083	6	434.312,924 692.860,794	40.193

Punct început	X / Y	Punct sfârșit	X / Y	Lungime segment (** (m)
6	434.312,924 692.860,794	7	434.276,22 692.847,96	38.883
7	434.276,22 692.847,96	8	434.253,031 692.830,952	28.758
8	434.253,031 692.830,952	9	434.227,91 692.807,638	34.273
9	434.227,91 692.807,638	10	434.257,361 692.783,213	38.261
10	434.257,361 692.783,213	11	434.284,434 692.757,848	37.099
11	434.284,434 692.757,848	1	434.294,856 692.766,4	13.482

** Lungimile segmentelor sunt determinate în planul de proiecție Stereo 70 și sunt rotunjite la 1 milimetru.

*** Distanța dintre puncte este formată din segmente cumulate ce sunt mai mici decât valoarea 1 milimetru.

**DATE DESPRE IMOBILUL NR. 4784**

Oficiul de Cadastru și Publicitate Imobiliară MARAMURES
Biroul de Cadastru și Publicitate Imobiliară Dragomiresti

A. Partea I. Descrierea imobilului

TEREN Extravilan

Nr. CF vechi:1110

Adresa: Jud. Maramures, Locul numit "Fundu Lesei"

Nr. Crt	Nr cadastral Nr. topografic	Suprafața* (mp)	Observații / Referințe
A1	51533	5.397	Sector cadastral:60 Teren neimprejmuit; parte din nr. topografic 3392, 3393

B. Partea II. Proprietari și acte

Inscrieri privitoare la dreptul de proprietate și alte drepturi reale		Referințe
4784 / 03/08/2024		
Act Normativ nr. Legea nr. 7, din 13/03/1996 emis de Parlamentul României;		
B1	Intabulare, drept de PROPRIETATE, dobandit prin Lege, cota actuala 1/1 1) NEIDENTIFICAT NEIDENTIFICAT	A1
B2	se notează mențiunea „proprietar neidentificat,, în baza art.13 alin. 15 din Legea 7/1996	A1

C. Partea III. SARCINI .

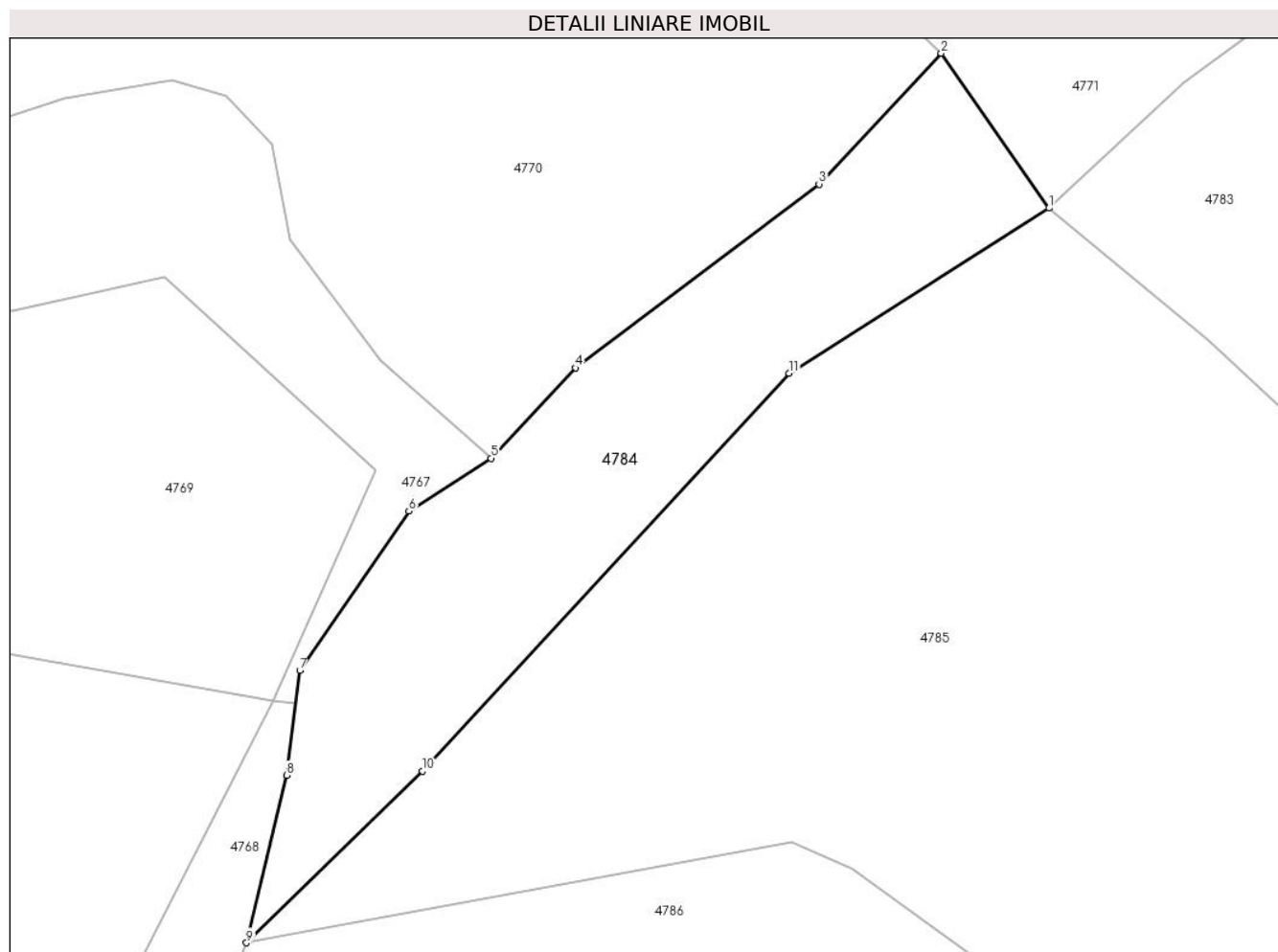
Inscrieri privind dezmembramintele dreptului de proprietate, drepturi reale de garanție și sarcini	Referințe
NU SUNT	

Anexa Nr. 1 La Partea I

Teren

Nr cadastral	Suprafața (mp)*	Observații / Referințe
51533	5.397	parte din nr. topografic 3392, 3393

* Suprafața este determinată în planul de proiecție Stereo 70.



Date referitoare la teren

Crt	Categorie folosință	Intra vilan	Suprafața (mp)	Tarla	Parcelă	Nr. topo	Observații / Referințe
1	faneata	NU	5.397	-	-	-	Împădurită

Lungime Segmente

1) Valorile lungimilor segmentelor sunt obținute din proiecție în plan.

Punct început	X / Y	Punct sfârșit	X / Y	Lungime segment (** (m)
1	434.227,91 692.807,638	2	434.207,949 692.836,321	34.945
2	434.207,949 692.836,321	3	434.185,32 692.812,075	33.165
3	434.185,32 692.812,075	4	434.140,16 692.778,031	56.555
4	434.140,16 692.778,031	5	434.124,541 692.761,297	22.891
5	434.124,541 692.761,297	6	434.109,298 692.751,529	18.104

Punct început	X / Y	Punct sfârșit	X / Y	Lungime segment (** (m)
6	434.109,298 692.751,529	7	434.089,099 692.721,992	35.783
7	434.089,099 692.721,992	8	434.086,615 692.702,602	19.548
8	434.086,615 692.702,602	9	434.079,198 692.671,574	31.902
9	434.079,198 692.671,574	10	434.111,831 692.703,356	45.552
10	434.111,831 692.703,356	11	434.179,797 692.777,042	100.245
11	434.179,797 692.777,042	1	434.227,91 692.807,638	57.017

** Lungimile segmentelor sunt determinate în planul de proiecție Stereo 70 și sunt rotunjite la 1 milimetru.

*** Distanța dintre puncte este formată din segmente cumulate ce sunt mai mici decât valoarea 1 milimetru.

**DATE DESPRE IMOBILUL NR. 4785**

Oficiul de Cadastru și Publicitate Imobiliară MARAMURES
Biroul de Cadastru și Publicitate Imobiliară Dragomiresti

A. Partea I. Descrierea imobilului

TEREN Extravilan

Adresa: Jud. Maramures, Locul numit "Fundu Lesei"

Nr. Crt	Nr cadastral Nr. topografic	Suprafața* (mp)	Observații / Referințe
A1	52135	21.542	Sector cadastral:60 Teren neimprejmuit; parte din nr. topografic 3394

B. Partea II. Proprietari și acte

Inscrieri privitoare la dreptul de proprietate și alte drepturi reale		Referințe
4785 / 03/08/2024		
Act Normativ nr. Legea nr. 7, din 13/03/1996 emis de Parlamentul României;		
B1	Intabulare, drept de PROPRIETATE, dobandit prin Lege, cota actuala 1/1 1) NEIDENTIFICAT NEIDENTIFICAT	A1
Act Administrativ nr. Adeverință nr. 3273, din 30/07/2024 emis de Primăria Comunei Strâmtura;		
B2	Se notează posesia faptică în favoarea lui 1) ORGHICI ROZALIA	A1

C. Partea III. SARCINI .

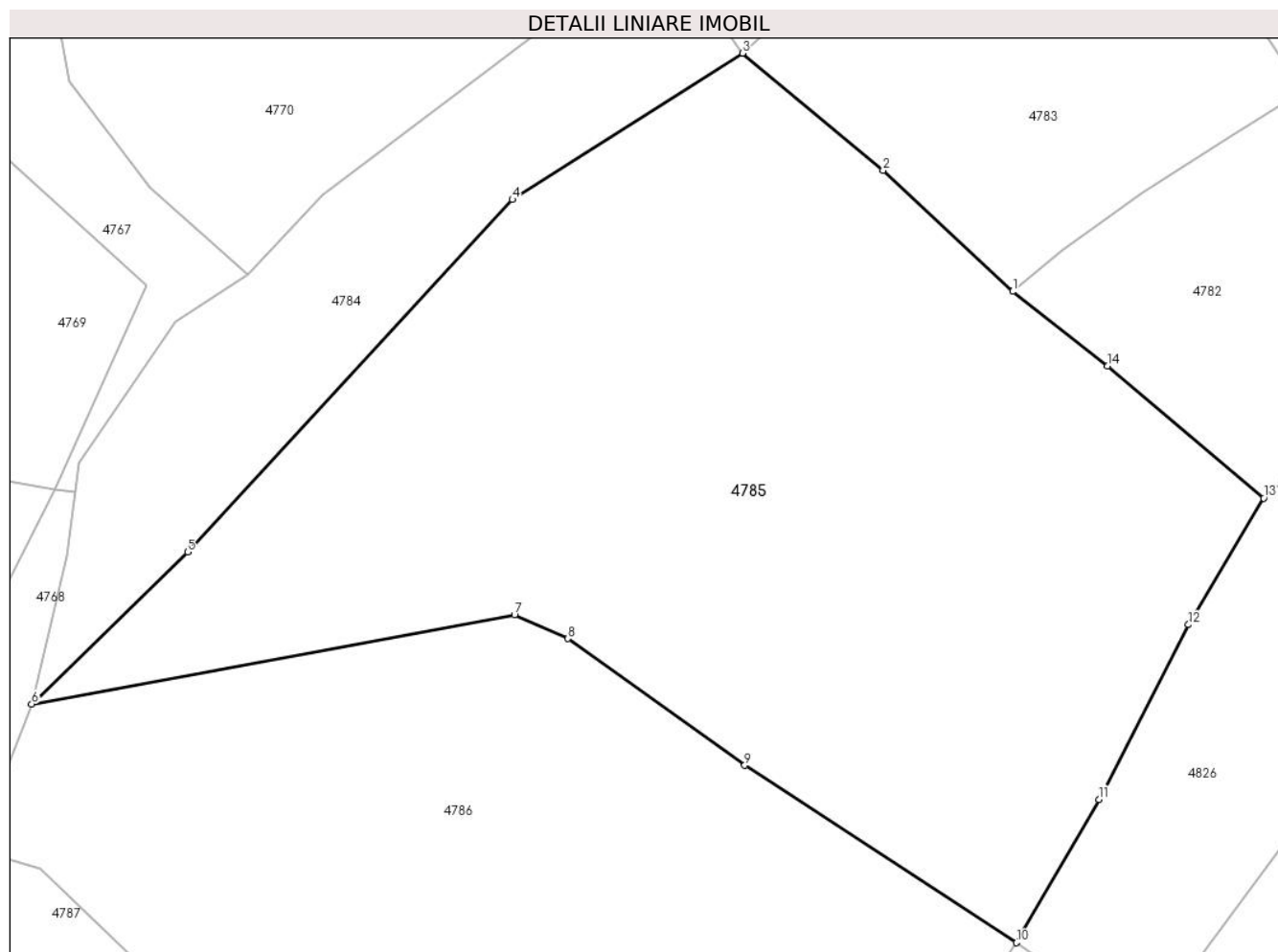
Inscrieri privind dezmembramintele dreptului de proprietate, drepturi reale de garanție și sarcini	Referințe
NU SUNT	

Anexa Nr. 1 La Partea I

Teren

Nr cadastral	Suprafața (mp)*	Observații / Referințe
52135	21.542	parte din nr. topografic 3394

* Suprafața este determinată în planul de proiecție Stereo 70.



Date referitoare la teren

Crt	Categorie folosință	Intravilan	Suprafața (mp)	Tarla	Parcelă	Nr. topo	Observații / Referințe
1	faneata	NU	3.286	-	-	-	
2	faneata	NU	18.256	-	-	-	Împădurită

Lungime Segmente

1) Valorile lungimilor segmentelor sunt obținute din proiecție în plan.

Punct început	X / Y	Punct sfârșit	X / Y	Lungime segment (** (m)
1	434.284,434 692.757,848	2	434.257,361 692.783,213	37.099
2	434.257,361 692.783,213	3	434.227,91 692.807,638	38.261
3	434.227,91 692.807,638	4	434.179,797 692.777,042	57.017
4	434.179,797 692.777,042	5	434.111,831 692.703,356	100.245

Punct început	X / Y	Punct sfârșit	X / Y	Lungime segment (** (m)
5	434.111,831 692.703,356	6	434.079,198 692.671,574	45.552
6	434.079,198 692.671,574	7	434.180,233 692.690,233	102.744
7	434.180,233 692.690,233	8	434.191,387 692.685,281	12.204
8	434.191,387 692.685,281	9	434.228,401 692.658,778	45.524
9	434.228,401 692.658,778	10	434.285,214 692.621,712	67.835
10	434.285,214 692.621,712	11	434.302,506 692.651,676	34.596
11	434.302,506 692.651,676	12	434.321,254 692.688,186	41.042
12	434.321,254 692.688,186	13	434.336,981 692.714,634	30.771
13	434.336,981 692.714,634	14	434.304,267 692.742,267	42.823
14	434.304,267 692.742,267	1	434.284,434 692.757,848	25.221

** Lungimile segmentelor sunt determinate în planul de proiecție Stereo 70 și sunt rotunjite la 1 milimetru.

*** Distanța dintre puncte este formată din segmente cumulate ce sunt mai mici decât valoarea 1 milimetru.

**DATE DESPRE IMOBILUL NR. 4786**

Oficiul de Cadastru și Publicitate Imobiliară MARAMURES
Biroul de Cadastru și Publicitate Imobiliară Dragomiresti

A. Partea I. Descrierea imobilului

TEREN Extravilan

Nr. CF vechi:3883
Nr. topografic:3396

Adresa: Jud. Maramures, Locul numit "Fundu Lesei"

Nr. Crt	Nr cadastral Nr. topografic	Suprafața* (mp)	Observații / Referințe
A1	52135	18.921	Sector cadastral:60 Teren neimprejmuit; parte din nr. topografic 3394

B. Partea II. Proprietari și acte

Inscrieri privitoare la dreptul de proprietate și alte drepturi reale	Referințe
4786 / 03/08/2024	
Act Normativ nr. Legea nr. 7, din 13/03/1996 emis de Parlamentul României;	
B1	A1
Intabulare, drept de PROPRIETATE, dobandit prin Lege, cota actuala 1/1	
1) NEIDENTIFICAT NEIDENTIFICAT	
Act Administrativ nr. Adeverință nr. 3274, din 30/07/2024 emis de Primăria Comunei Strâmtura;	
B2	A1
Se notează posesia faptică în favoarea lui	
1) NĂNEȘTEAN IOAN	

C. Partea III. SARCINI .

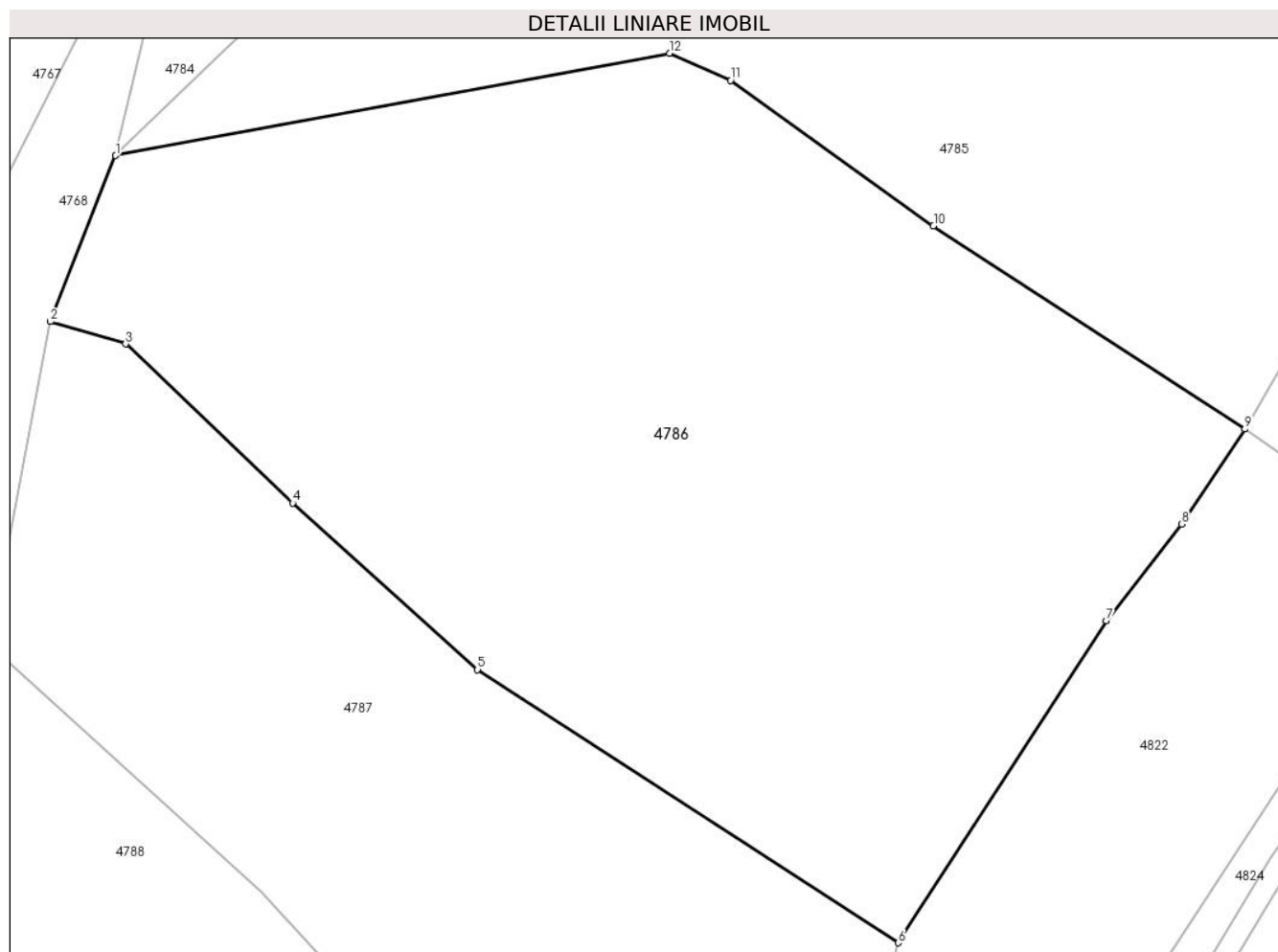
Inscrieri privind dezmembramintele dreptului de proprietate, drepturi reale de garanție și sarcini	Referințe
NU SUNT	

Anexa Nr. 1 La Partea I

Teren

Nr cadastral	Suprafața (mp)*	Observații / Referințe
52135	18.921	parte din nr. topografic 3394

* Suprafața este determinată în planul de proiecție Stereo 70.



Date referitoare la teren

Crt	Categorie folosință	Intravilan	Suprafața (mp)	Tarla	Parcelă	Nr. topo	Observații / Referințe
1	faneata	NU	18.921	-	-	-	Împădurită

Lungime Segmente

1) Valorile lungimilor segmentelor sunt obținute din proiecție în plan.

Punct început	X / Y	Punct sfârșit	X / Y	Lungime segment (** (m)
1	434.079,198 692.671,574	2	434.067,306 692.641,294	32.531
2	434.067,306 692.641,294	3	434.081,02 692.637,239	14.301
3	434.081,02 692.637,239	4	434.111,468 692.608,228	42.056
4	434.111,468 692.608,228	5	434.145,211 692.577,855	45.399
5	434.145,211 692.577,855	6	434.221,957 692.528,058	91.486

Punct început	X / Y	Punct sfârșit	X / Y	Lungime segment (** (m)
6	434.221,957 692.528,058	7	434.259,991 692.586,741	69.931
7	434.259,991 692.586,741	8	434.273,651 692.604,372	22.304
8	434.273,651 692.604,372	9	434.285,214 692.621,712	20.842
9	434.285,214 692.621,712	10	434.228,401 692.658,778	67.835
10	434.228,401 692.658,778	11	434.191,387 692.685,281	45.524
11	434.191,387 692.685,281	12	434.180,233 692.690,233	12.204
12	434.180,233 692.690,233	1	434.079,198 692.671,574	102.744

** Lungimile segmentelor sunt determinate în planul de proiecție Stereo 70 și sunt rotunjite la 1 milimetru.

*** Distanța dintre puncte este formată din segmente cumulate ce sunt mai mici decât valoarea 1 milimetru.

**DATE DESPRE IMOBILUL NR. 4787**

Oficiul de Cadastru și Publicitate Imobiliară MARAMURES
Biroul de Cadastru și Publicitate Imobiliară Dragomiresti

A. Partea I. Descrierea imobilului

TEREN Extravilan

Nr. CF vechi:3881
Nr. topografic:3397

Adresa: Jud. Maramures, Locul numit "Fundu Lesei"

Nr. Crt	Nr cadastral Nr. topografic	Suprafața* (mp)	Observații / Referințe
A1		12.218	Sector cadastral:60 Teren neimprejmuit;

B. Partea II. Proprietari și acte

Inscrieri privitoare la dreptul de proprietate și alte drepturi reale		Referințe
4787 / 03/08/2024		
Act Normativ nr. Legea nr. 7, din 13/03/1996 emis de Parlamentul României;		
B1	Intabulare, drept de PROPRIETATE, dobandit prin Lege, cota actuala 1/1 1) NEIDENTIFICAT NEIDENTIFICAT	A1
Act Administrativ nr. Adeverință nr. 3275, din 30/07/2024 emis de Primăria Comunei Strâmtura;		
B2	Se notează posesia faptică în favoarea lui 1) PETREUȘ PETRU	A1

C. Partea III. SARCINI .

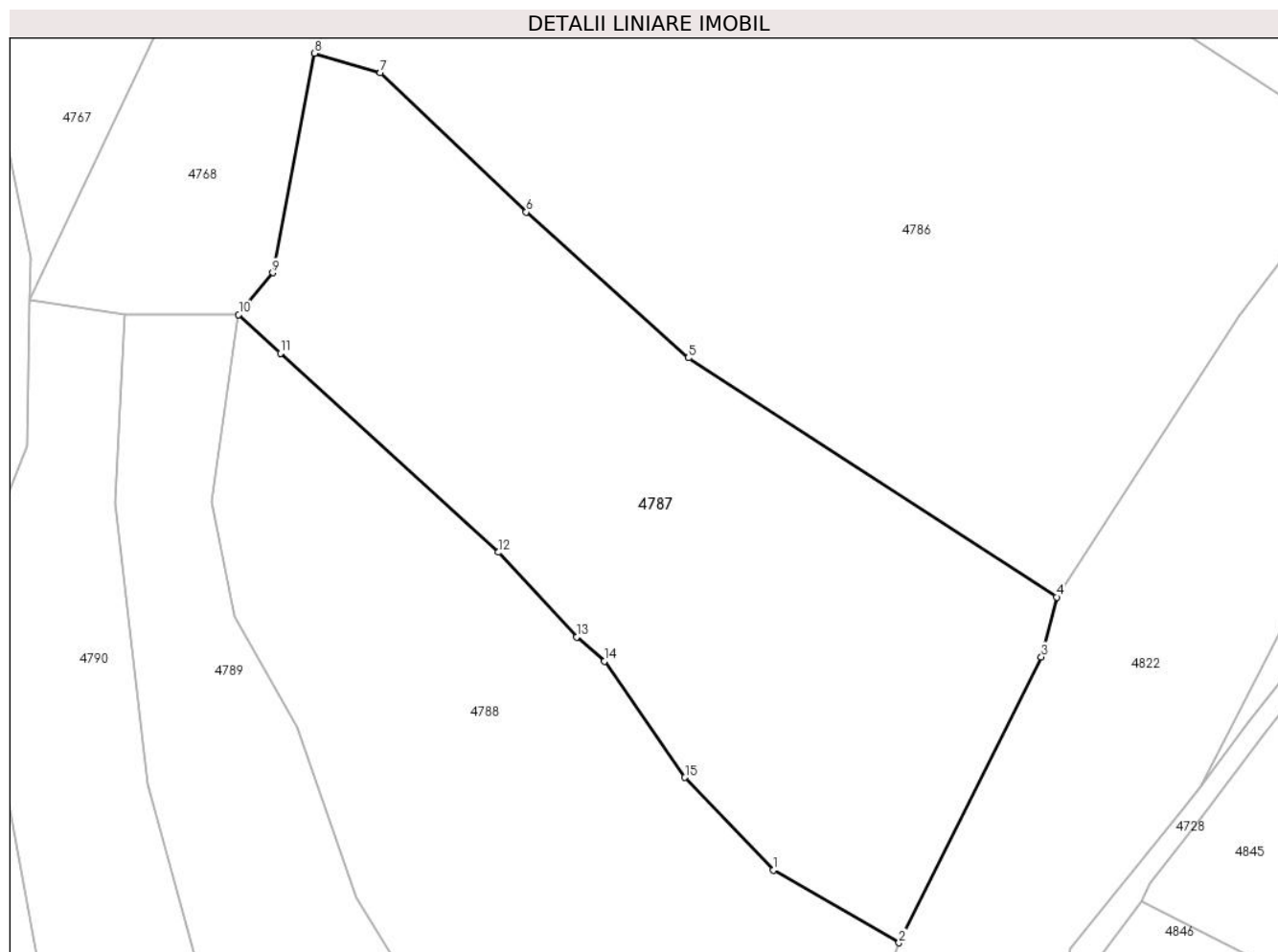
Inscrieri privind dezmembramintele dreptului de proprietate, drepturi reale de garanție și sarcini	Referințe
NU SUNT	

Anexa Nr. 1 La Partea I

Teren

Nr cadastral	Suprafața (mp)*	Observații / Referințe
	12.218	

* Suprafața este determinată în planul de proiecție Stereo 70.



Date referitoare la teren

Crt	Categorie folosință	Intravilan	Suprafața (mp)	Tarla	Parcelă	Nr. topo	Observații / Referințe
1	faneata	NU	12.218	-	-	-	Împădurită

Lungime Segmente

1) Valorile lungimilor segmentelor sunt obținute din proiecție în plan.

Punct început	X / Y	Punct sfârșit	X / Y	Lungime segment (** (m)
1	434.162,941 692.471,158	2	434.189,136 692.456,063	30.233
2	434.189,136 692.456,063	3	434.218,79 692.515,587	66.502
3	434.218,79 692.515,587	4	434.221,957 692.528,058	12.867
4	434.221,957 692.528,058	5	434.145,211 692.577,855	91.486
5	434.145,211 692.577,855	6	434.111,468 692.608,228	45.399

Punct început	X / Y	Punct sfârșit	X / Y	Lungime segment (** (m)
6	434.111,468 692.608,228	7	434.081,02 692.637,239	42.056
7	434.081,02 692.637,239	8	434.067,306 692.641,294	14.301
8	434.067,306 692.641,294	9	434.058,615 692.595,606	46.507
9	434.058,615 692.595,606	10	434.051,508 692.586,896	11.242
10	434.051,508 692.586,896	11	434.060,208 692.578,818	11.872
11	434.060,208 692.578,818	12	434.105,641 692.537,374	61.496
12	434.105,641 692.537,374	13	434.121,972 692.519,758	24.021
13	434.121,972 692.519,758	14	434.127,697 692.514,661	7.665
14	434.127,697 692.514,661	15	434.144,517 692.490,492	29.446
15	434.144,517 692.490,492	1	434.162,941 692.471,158	26.707

** Lungimile segmentelor sunt determinate în planul de proiecție Stereo 70 și sunt rotunjite la 1 milimetru.

*** Distanța dintre puncte este formată din segmente cumulate ce sunt mai mici decât valoarea 1 milimetru.

**DATE DESPRE IMOBILUL NR. 4788**

Oficiul de Cadastru și Publicitate Imobiliară MARAMURES
Biroul de Cadastru și Publicitate Imobiliară Dragomiresti

A. Partea I. Descrierea imobilului

TEREN Extravilan

Nr. CF vechi:3882
Nr. topografic:3398

Adresa: Jud. Maramures, Locul numit "Fundu Lesei"

Nr. Crt	Nr cadastral Nr. topografic	Suprafața* (mp)	Observații / Referințe
A1		13.306	Sector cadastral:60 Teren neimprejmuit;

B. Partea II. Proprietari și acte

Inscrieri privitoare la dreptul de proprietate și alte drepturi reale		Referințe
4788 / 03/08/2024		
Act Normativ nr. Legea nr. 7, din 13/03/1996 emis de Parlamentul României;		
B1	Intabulare, drept de PROPRIETATE, dobandit prin Lege, cota actuala 1/1 1) NEIDENTIFICAT NEIDENTIFICAT	A1
Act Administrativ nr. Adeverință nr. 3276, din 30/07/2024 emis de Primăria Comunei Strâmtura;		
B2	Se notează posesia faptică în favoarea lui 1) NEMEȘ IOAN	A1

C. Partea III. SARCINI .

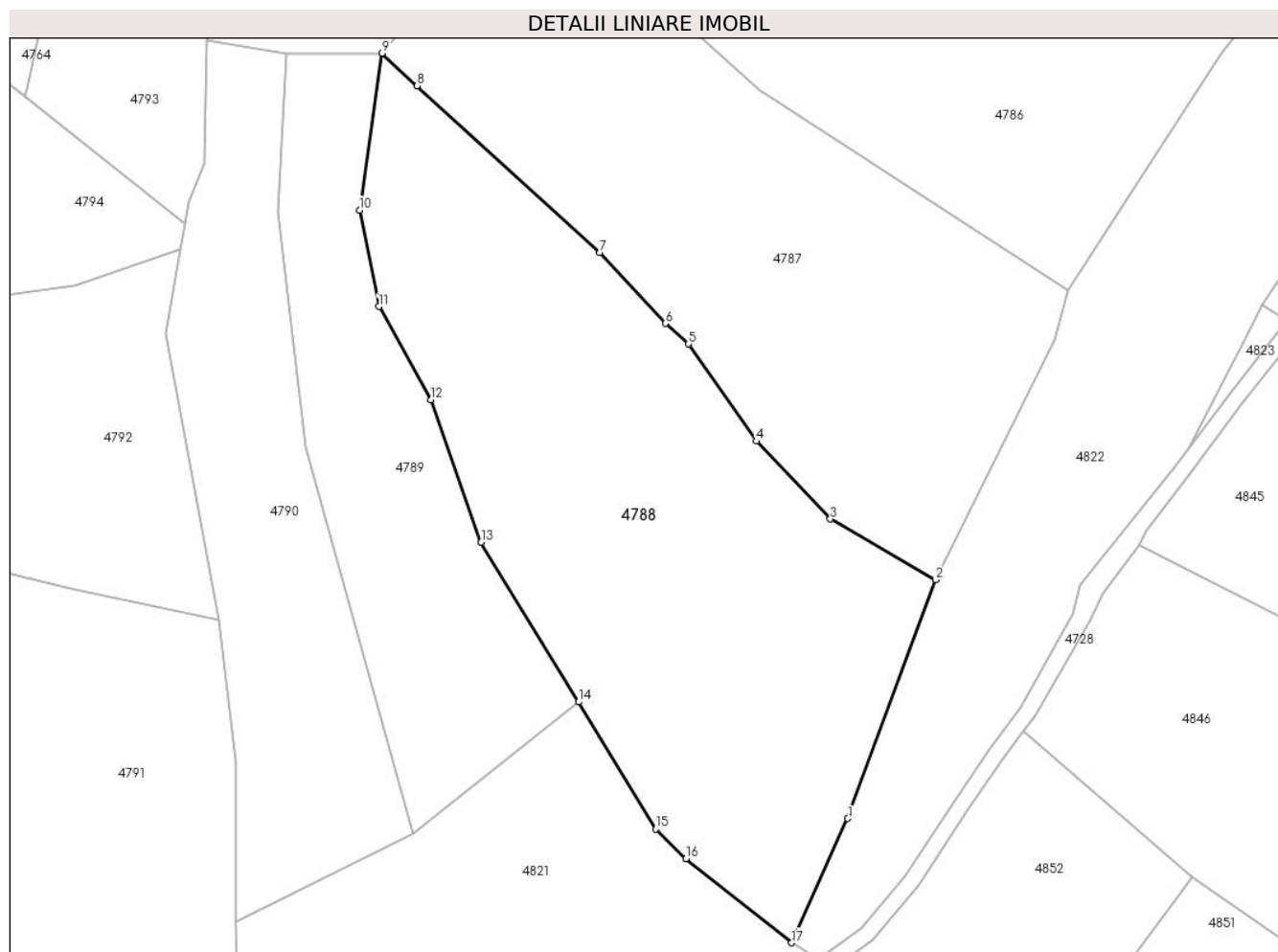
Inscrieri privind dezmembramintele dreptului de proprietate, drepturi reale de garanție și sarcini	Referințe
NU SUNT	

Anexa Nr. 1 La Partea I

Teren

Nr cadastral	Suprafața (mp)*	Observații / Referințe
	13.306	

* Suprafața este determinată în planul de proiecție Stereo 70.



Date referitoare la teren

Crt	Categorie folosință	Intravilan	Suprafața (mp)	Tarla	Parcelă	Nr. topo	Observații / Referințe
1	faneata	NU	13.306	-	-	-	Împădurită

Lungime Segmente

1) Valorile lungimilor segmentelor sunt obținute din proiecție în plan.

Punct început	X / Y	Punct sfârșit	X / Y	Lungime segment (** (m)
1	434.167,291 692.396,743	2	434.189,136 692.456,063	63.214
2	434.189,136 692.456,063	3	434.162,941 692.471,158	30.233
3	434.162,941 692.471,158	4	434.144,517 692.490,492	26.707
4	434.144,517 692.490,492	5	434.127,697 692.514,661	29.446
5	434.127,697 692.514,661	6	434.121,972 692.519,758	7.665

Punct început	X / Y	Punct sfârșit	X / Y	Lungime segment (** (m)
6	434.121,972 692.519,758	7	434.105,641 692.537,374	24.021
7	434.105,641 692.537,374	8	434.060,208 692.578,818	61.496
8	434.060,208 692.578,818	9	434.051,508 692.586,896	11.872
9	434.051,508 692.586,896	10	434.045,898 692.547,923	39.375
10	434.045,898 692.547,923	11	434.050,659 692.523,976	24.416
11	434.050,659 692.523,976	12	434.063,592 692.500,805	26.536
12	434.063,592 692.500,805	13	434.076,101 692.465,344	37.603
13	434.076,101 692.465,344	14	434.100,387 692.425,72	46.474
14	434.100,387 692.425,72	15	434.119,492 692.394,167	36.886
15	434.119,492 692.394,167	16	434.127,058 692.386,785	10.571
16	434.127,058 692.386,785	17	434.153,339 692.365,88	33.581
17	434.153,339 692.365,88	1	434.167,291 692.396,743	33.87

** Lungimile segmentelor sunt determinate în planul de proiecție Stereo 70 și sunt rotunjite la 1 milimetru.

*** Distanța dintre puncte este formată din segmente cumulate ce sunt mai mici decât valoarea 1 milimetru.

**DATE DESPRE IMOBILUL NR. 4789**

Oficiul de Cadastru și Publicitate Imobiliară MARAMURES
Biroul de Cadastru și Publicitate Imobiliară Dragomiresti

A. Partea I. Descrierea imobilului

TEREN Extravilan

Nr. CF vechi:1110

Adresa: Jud. Maramures, Locul numit "Fundu Lesei"

Nr. Crt	Nr cadastral Nr. topografic	Suprafața* (mp)	Observații / Referințe
A1	51022	5.803	Sector cadastral:60 Teren neimprejmuit; parte din nr. topografic 3457, 3399

B. Partea II. Proprietari și acte

Inscrieri privitoare la dreptul de proprietate și alte drepturi reale		Referințe
4789 / 03/08/2024		
Act Normativ nr. Legea nr. 7, din 13/03/1996 emis de Parlamentul României;		
B1	Intabulare, drept de PROPRIETATE, dobandit prin Lege, cota actuala 1/1 1) NEIDENTIFICAT NEIDENTIFICAT	A1
Act Administrativ nr. Adeverință nr. 3277, din 30/07/2024 emis de Primăria Comunei Strâmtura;		
B2	Se notează posesia faptică în favoarea lui 1) MUNTEAN IOAN-DĂNUȚ	A1

C. Partea III. SARCINI .

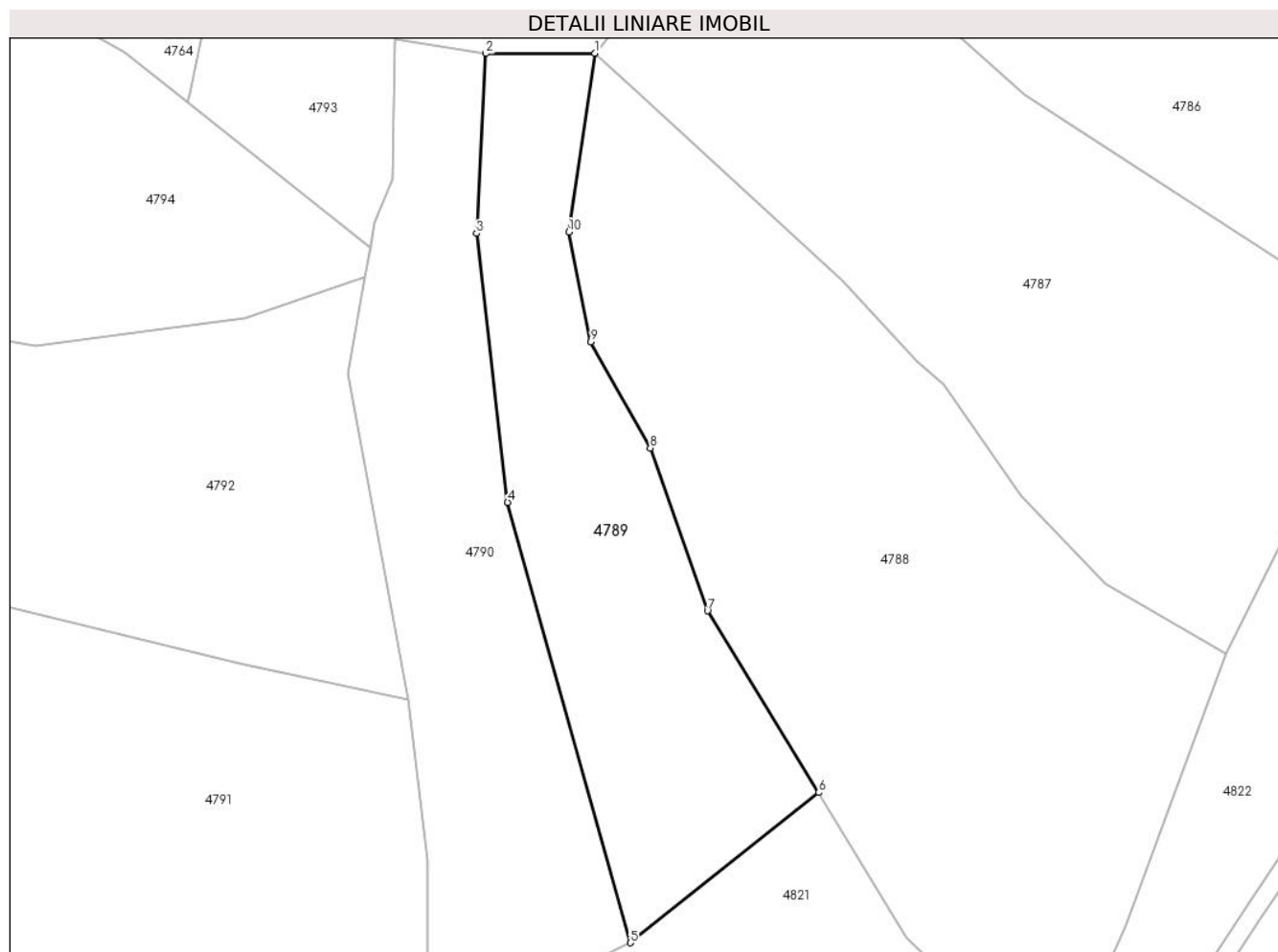
Inscrieri privind dezmembramintele dreptului de proprietate, drepturi reale de garanție și sarcini	Referințe
NU SUNT	

Anexa Nr. 1 La Partea I

Teren

Nr cadastral	Suprafața (mp)*	Observații / Referințe
51022	5.803	parte din nr. topografic 3457, 3399

* Suprafața este determinată în planul de proiecție Stereo 70.



Date referitoare la teren

Crt	Categorie folosință	Intravilan	Suprafața (mp)	Tarla	Parcelă	Nr. topo	Observații / Referințe
1	faneata	NU	5.803	-	-	-	Împădurită

Lungime Segmente

1) Valorile lungimilor segmentelor sunt obținute din proiecție în plan.

Punct început	X / Y	Punct sfârșit	X / Y	Lungime segment (** (m)
1	434.051,508 692.586,896	2	434.027,779 692.586,813	23.729
2	434.027,779 692.586,813	3	434.025,694 692.547,616	39.252
3	434.025,694 692.547,616	4	434.032,512 692.489,005	59.006
4	434.032,512 692.489,005	5	434.059,236 692.392,972	99.682
5	434.059,236 692.392,972	6	434.100,387 692.425,72	52.591

Punct început	X / Y	Punct sfârșit	X / Y	Lungime segment (** (m)
6	434.100,387 692.425,72	7	434.076,101 692.465,344	46.474
7	434.076,101 692.465,344	8	434.063,592 692.500,805	37.603
8	434.063,592 692.500,805	9	434.050,659 692.523,976	26.536
9	434.050,659 692.523,976	10	434.045,898 692.547,923	24.416
10	434.045,898 692.547,923	1	434.051,508 692.586,896	39.375

** Lungimile segmentelor sunt determinate în planul de proiecție Stereo 70 și sunt rotunjite la 1 milimetru.

*** Distanța dintre puncte este formată din segmente cumulate ce sunt mai mici decât valoarea 1 milimetru.

**DATE DESPRE IMOBILUL NR. 4790**

Oficiul de Cadastru și Publicitate Imobiliară MARAMURES
Biroul de Cadastru și Publicitate Imobiliară Dragomiresti

A. Partea I. Descrierea imobilului

TEREN Extravilan

Nr. CF vechi:1110

Adresa: Jud. Maramures, Locul numit "Fundu Lesei"

Nr. Crt	Nr cadastral Nr. topografic	Suprafața* (mp)	Observații / Referințe
A1	51022	6.377	Sector cadastral:60 Teren neimprejmuit; parte din nr. topografic 3457, 3399

B. Partea II. Proprietari și acte

Inscrieri privitoare la dreptul de proprietate și alte drepturi reale		Referințe
4790 / 03/08/2024		
Act Normativ nr. Legea nr. 7, din 13/03/1996 emis de Parlamentul României;		
B1	Intabulare, drept de PROPRIETATE, dobandit prin Lege, cota actuala 1/1 1) NEIDENTIFICAT NEIDENTIFICAT	A1
Act Administrativ nr. Adeverință nr. 3278, din 30/07/2024 emis de Primăria Comunei Strâmtura;		
B2	Se notează posesia faptică în favoarea lui 1) PUICAR IOAN	A1

C. Partea III. SARCINI .

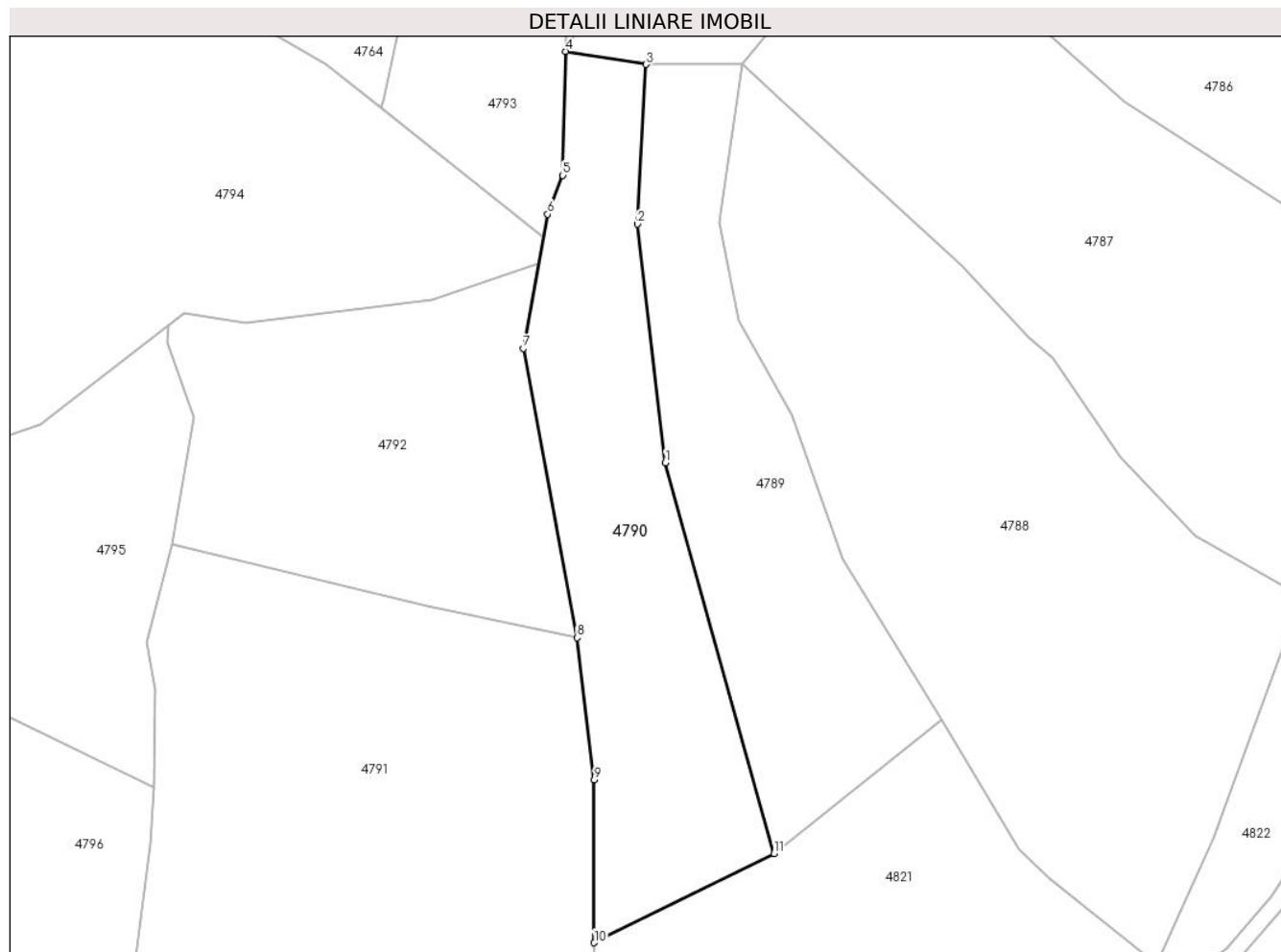
Inscrieri privind dezmembramintele dreptului de proprietate, drepturi reale de garanție și sarcini	Referințe
NU SUNT	

Anexa Nr. 1 La Partea I

Teren

Nr cadastral	Suprafața (mp)*	Observații / Referințe
51022	6.377	parte din nr. topografic 3457, 3399

* Suprafața este determinată în planul de proiecție Stereo 70.



Date referitoare la teren

Crt	Categorie folosință	Intravilan	Suprafața (mp)	Tarla	Parcelă	Nr. topo	Observații / Referințe
1	faneata	NU	6.377	-	-	-	Împădurită

Lungime Segmente

1) Valorile lungimilor segmentelor sunt obținute din proiecție în plan.

Punct început	X / Y	Punct sfârșit	X / Y	Lungime segment (** (m)
1	434.032,512 692.489,005	2	434.025,694 692.547,616	59.006
2	434.025,694 692.547,616	3	434.027,779 692.586,813	39.252
3	434.027,779 692.586,813	4	434.007,927 692.590,028	20.111
4	434.007,927 692.590,028	5	434.007,292 692.559,56	30.475
5	434.007,292 692.559,56	6	434.003,535 692.550,037	10.237

Punct început	X / Y	Punct sfârșit	X / Y	Lungime segment (** (m)
6	434.003,535 692.550,037	7	433.997,623 692.517,075	33.488
7	433.997,623 692.517,075	8	434.010,792 692.445,975	72.309
8	434.010,792 692.445,975	9	434.015,024 692.411,055	35.176
9	434.015,024 692.411,055	10	434.015,036 692.371,045	40.01
10	434.015,036 692.371,045	11	434.059,236 692.392,972	49.34
11	434.059,236 692.392,972	1	434.032,512 692.489,005	99.682

** Lungimile segmentelor sunt determinate în planul de proiecție Stereo 70 și sunt rotunjite la 1 milimetru.

*** Distanța dintre puncte este formată din segmente cumulate ce sunt mai mici decât valoarea 1 milimetru.

**DATE DESPRE IMOBILUL NR. 4791**

Oficiul de Cadastru și Publicitate Imobiliară MARAMURES
Biroul de Cadastru și Publicitate Imobiliară Dragomirești

A. Partea I. Descrierea imobilului

TEREN Extravilan

Nr. CF vechi:683, 3473

Nr. topografic:3456

Adresa: Jud. Maramures, Locul numit "Fundu Lesei"

Nr. Crt	Nr cadastral Nr. topografic	Suprafața* (mp)	Observații / Referințe
A1		12.225	Sector cadastral:60 Teren neimprejmuit; parte din nr. topografic 3459

B. Partea II. Proprietari și acte

Inscrieri privitoare la dreptul de proprietate și alte drepturi reale	Referințe
4791 / 03/08/2024	
Act Normativ nr. Legea nr. 7, din 13/03/1996 emis de Parlamentul României;	
B1	A1
Intabulare, drept de PROPRIETATE, dobandit prin Lege, cota actuala 1/1 1) NEIDENTIFICAT NEIDENTIFICAT	
Act Administrativ nr. Adeverință nr. 3279, din 30/07/2024 emis de Primăria Comunei Strâmtura;	
B2	A1
Se notează posesia faptică în favoarea lui 1) PĂCURAR MARIA, cotă nedeterminată 2) PĂCURAR ALIN-RĂZVAN, cotă nedeterminată	

C. Partea III. SARCINI .

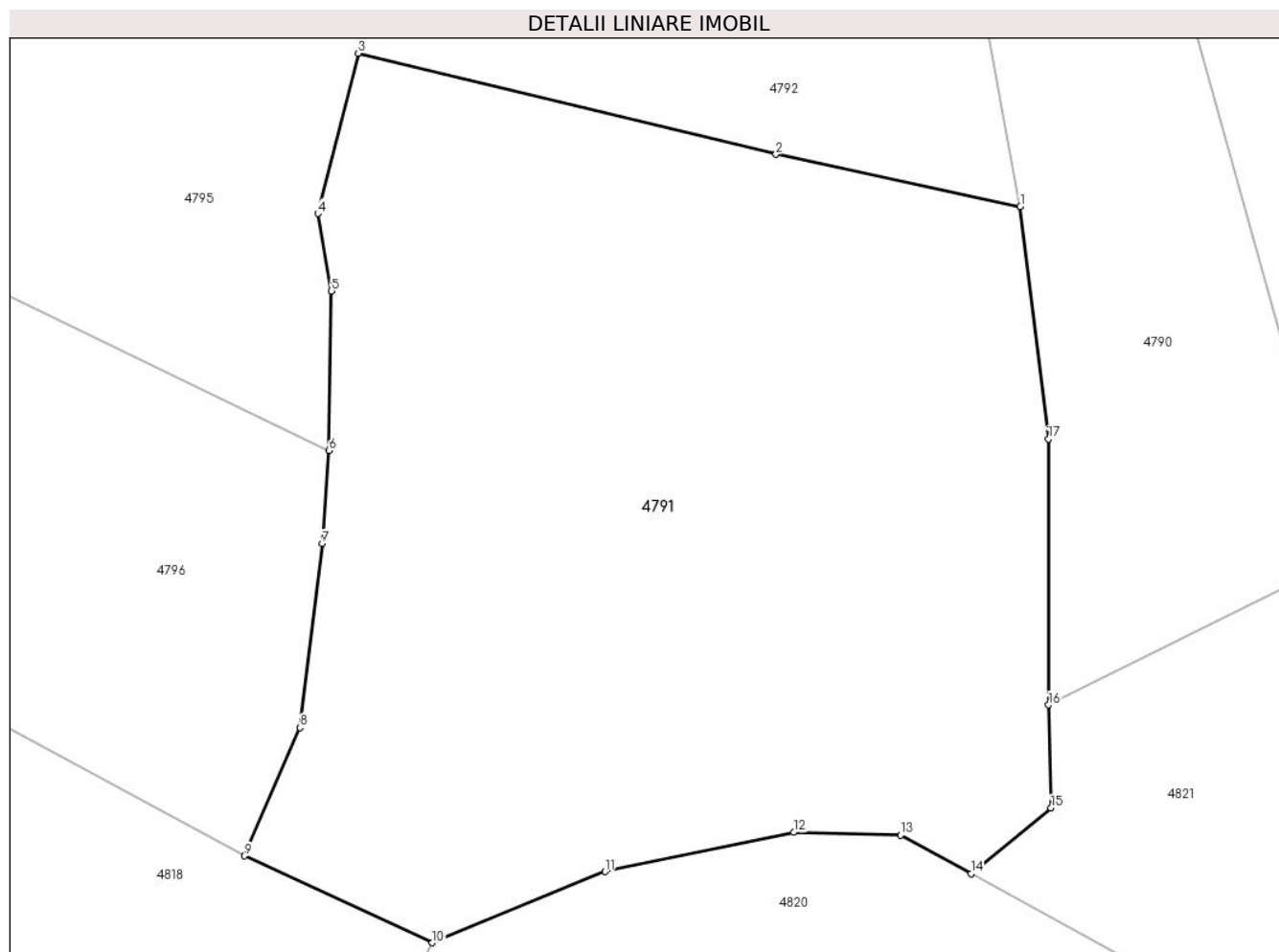
Inscrieri privind dezmembramintele dreptului de proprietate, drepturi reale de garanție și sarcini	Referințe
NU SUNT	

Anexa Nr. 1 La Partea I

Teren

Nr cadastral	Suprafața (mp)*	Observații / Referințe
	12.225	parte din nr. topografic 3459

* Suprafața este determinată în planul de proiecție Stereo 70.



Date referitoare la teren

Crt	Categorie folosință	Intra vilan	Suprafața (mp)	Tarla	Parcelă	Nr. topo	Observații / Referințe
1	faneata	NU	12.225	-	-	-	Împădurită

Lungime Segmente

1) Valorile lungimilor segmentelor sunt obținute din proiecție în plan.

Punct început	X / Y	Punct sfârșit	X / Y	Lungime segment (** (m)
1	434.010,792 692.445,975	2	433.974,033 692.453,861	37.595
2	433.974,033 692.453,861	3	433.911,155 692.469,062	64.689
3	433.911,155 692.469,062	4	433.905,071 692.444,954	24.864
4	433.905,071 692.444,954	5	433.907,145 692.433,299	11.838
5	433.907,145 692.433,299	6	433.906,773 692.409,335	23.967

Punct început	X / Y	Punct sfârșit	X / Y	Lungime segment (** (m)
6	433.906,773 692.409,335	7	433.905,718 692.395,333	14.042
7	433.905,718 692.395,333	8	433.902,401 692.367,643	27.888
8	433.902,401 692.367,643	9	433.894,025 692.348,344	21.038
9	433.894,025 692.348,344	10	433.922,306 692.335,284	31.151
10	433.922,306 692.335,284	11	433.948,341 692.345,994	28.152
11	433.948,341 692.345,994	12	433.976,706 692.351,883	28.97
12	433.976,706 692.351,883	13	433.992,816 692.351,466	16.115
13	433.992,816 692.351,466	14	434.003,37 692.345,667	12.042
14	434.003,37 692.345,667	15	434.015,408 692.355,542	15.57
15	434.015,408 692.355,542	16	434.015,036 692.371,045	15.507
16	434.015,036 692.371,045	17	434.015,024 692.411,055	40.01
17	434.015,024 692.411,055	1	434.010,792 692.445,975	35.176

** Lungimile segmentelor sunt determinate în planul de proiecție Stereo 70 și sunt rotunjite la 1 milimetru.

*** Distanța dintre puncte este formată din segmente cumulate ce sunt mai mici decât valoarea 1 milimetru.

**DATE DESPRE IMOBILUL NR. 4792**

Oficiul de Cadastru și Publicitate Imobiliară MARAMURES
Biroul de Cadastru și Publicitate Imobiliară Dragomiresti

A. Partea I. Descrierea imobilului

TEREN Extravilan

Nr. CF vechi:260

Adresa: Jud. Maramures, Locul numit "Fundu Lesei"

Nr. Crt	Nr cadastral Nr. topografic	Suprafața* (mp)	Observații / Referințe
A1		6.316	Sector cadastral:60 Teren neimprejmuit; parte din nr. topografic 3455

B. Partea II. Proprietari și acte

Inscrieri privitoare la dreptul de proprietate și alte drepturi reale		Referințe
4792 / 03/08/2024		
Act Normativ nr. Legea nr. 7, din 13/03/1996 emis de Parlamentul României;		
B1	Intabulare, drept de PROPRIETATE, dobandit prin Lege, cota actuala 1/1 1) NEIDENTIFICAT NEIDENTIFICAT	A1
Act Administrativ nr. Adeverință nr. 3280, din 30/07/2024 emis de Primăria Comunei Strâmtura;		
B2	Se notează posesia faptică în favoarea lui 1) MUNTEAN DUMITRU	A1

C. Partea III. SARCINI .

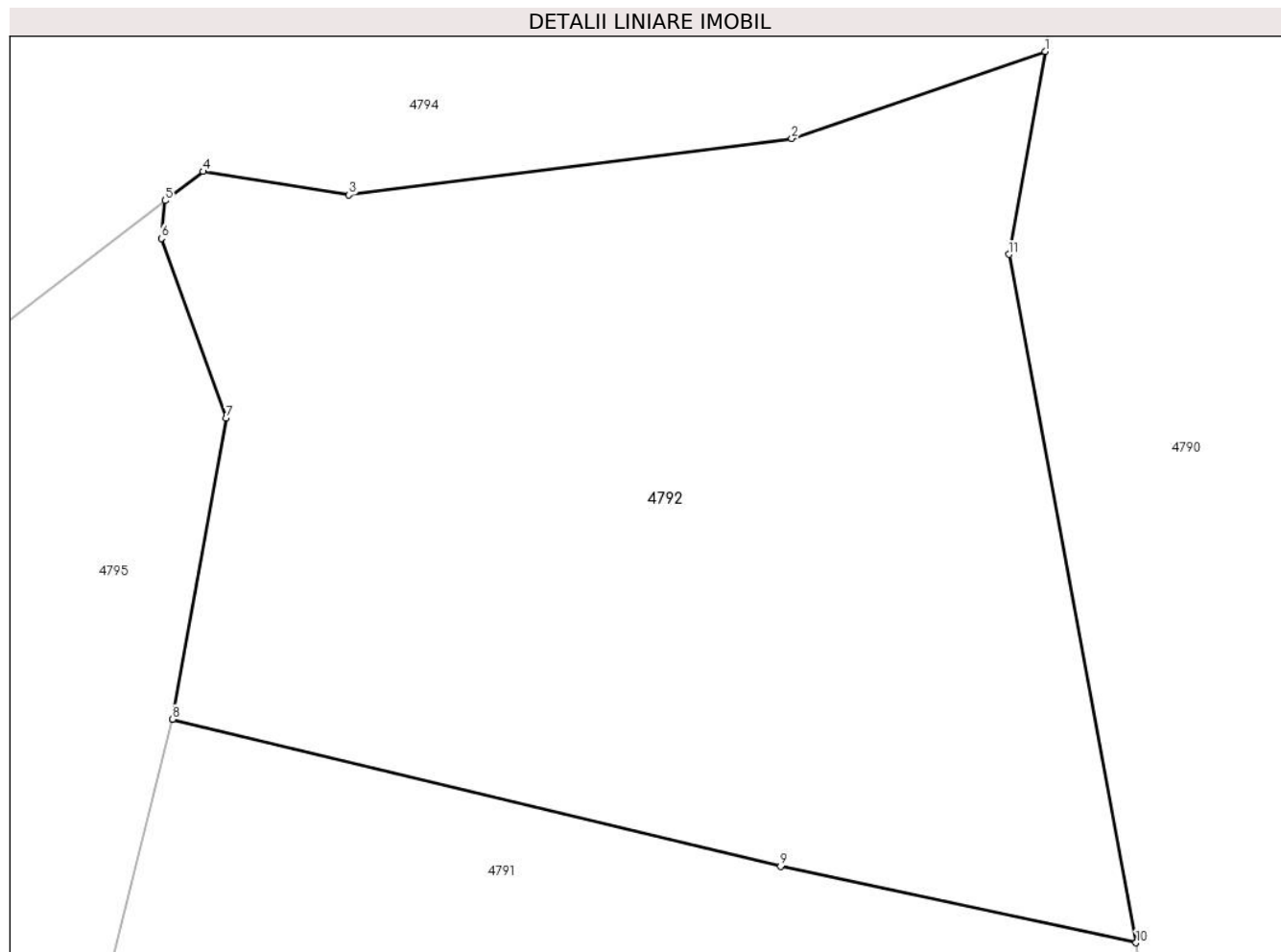
Inscrieri privind dezmembramintele dreptului de proprietate, drepturi reale de garanție și sarcini	Referințe
NU SUNT	

Anexa Nr. 1 La Partea I

Teren

Nr cadastral	Suprafața (mp)*	Observații / Referințe
	6.316	parte din nr. topografic 3455

* Suprafața este determinată în planul de proiecție Stereo 70.



Date referitoare la teren

Crt	Categorie folosință	Intravilan	Suprafața (mp)	Tarla	Parcelă	Nr. topo	Observații / Referințe
1	faneata	NU	6.316	-	-	-	Împădurită

Lungime Segmente

1) Valorile lungimilor segmentelor sunt obținute din proiecție în plan.

Punct început	X / Y	Punct sfârșit	X / Y	Lungime segment (** (m)
1	434.001,383 692.538,041	2	433.975,188 692.529,052	27.694
2	433.975,188 692.529,052	3	433.929,398 692.523,209	46.161
3	433.929,398 692.523,209	4	433.914,297 692.525,644	15.296
4	433.914,297 692.525,644	5	433.910,366 692.522,629	4.954
5	433.910,366 692.522,629	6	433.909,98 692.518,714	3.934

Punct început	X / Y	Punct sfârșit	X / Y	Lungime segment (** (m)
6	433.909,98 692.518,714	7	433.916,671 692.500,192	19.694
7	433.916,671 692.500,192	8	433.911,155 692.469,062	31.615
8	433.911,155 692.469,062	9	433.974,033 692.453,861	64.689
9	433.974,033 692.453,861	10	434.010,792 692.445,975	37.595
10	434.010,792 692.445,975	11	433.997,623 692.517,075	72.309
11	433.997,623 692.517,075	1	434.001,383 692.538,041	21.3

** Lungimile segmentelor sunt determinate în planul de proiecție Stereo 70 și sunt rotunjite la 1 milimetru.

*** Distanța dintre puncte este formată din segmente cumulate ce sunt mai mici decât valoarea 1 milimetru.

**DATE DESPRE IMOBILUL NR. 4793**

Oficiul de Cadastru și Publicitate Imobiliară MARAMURES
Biroul de Cadastru și Publicitate Imobiliară Dragomiresti

A. Partea I. Descrierea imobilului

TEREN Extravilan

Nr. CF vechi:260

Adresa: Jud. Maramures, Locul numit "Fundu Lesei"

Nr. Crt	Nr cadastral Nr. topografic	Suprafața* (mp)	Observații / Referințe
A1		3.319	Sector cadastral:60 Teren neimprejmuit; parte din nr. topografic 3455

B. Partea II. Proprietari și acte

Inscrieri privitoare la dreptul de proprietate și alte drepturi reale		Referințe
4793 / 03/08/2024		
Act Normativ nr. Legea nr. 7, din 13/03/1996 emis de Parlamentul României;		
B1	Intabulare, drept de PROPRIETATE, dobandit prin Lege, cota actuala 1/1 1) NEIDENTIFICAT NEIDENTIFICAT	A1
Act Administrativ nr. Adeverință nr. 3281, din 30/07/2024 emis de Primăria Comunei Strâmtura;		
B2	Se notează posesia faptică în favoarea lui 1) MUNTEAN DUMITRU	A1

C. Partea III. SARCINI .

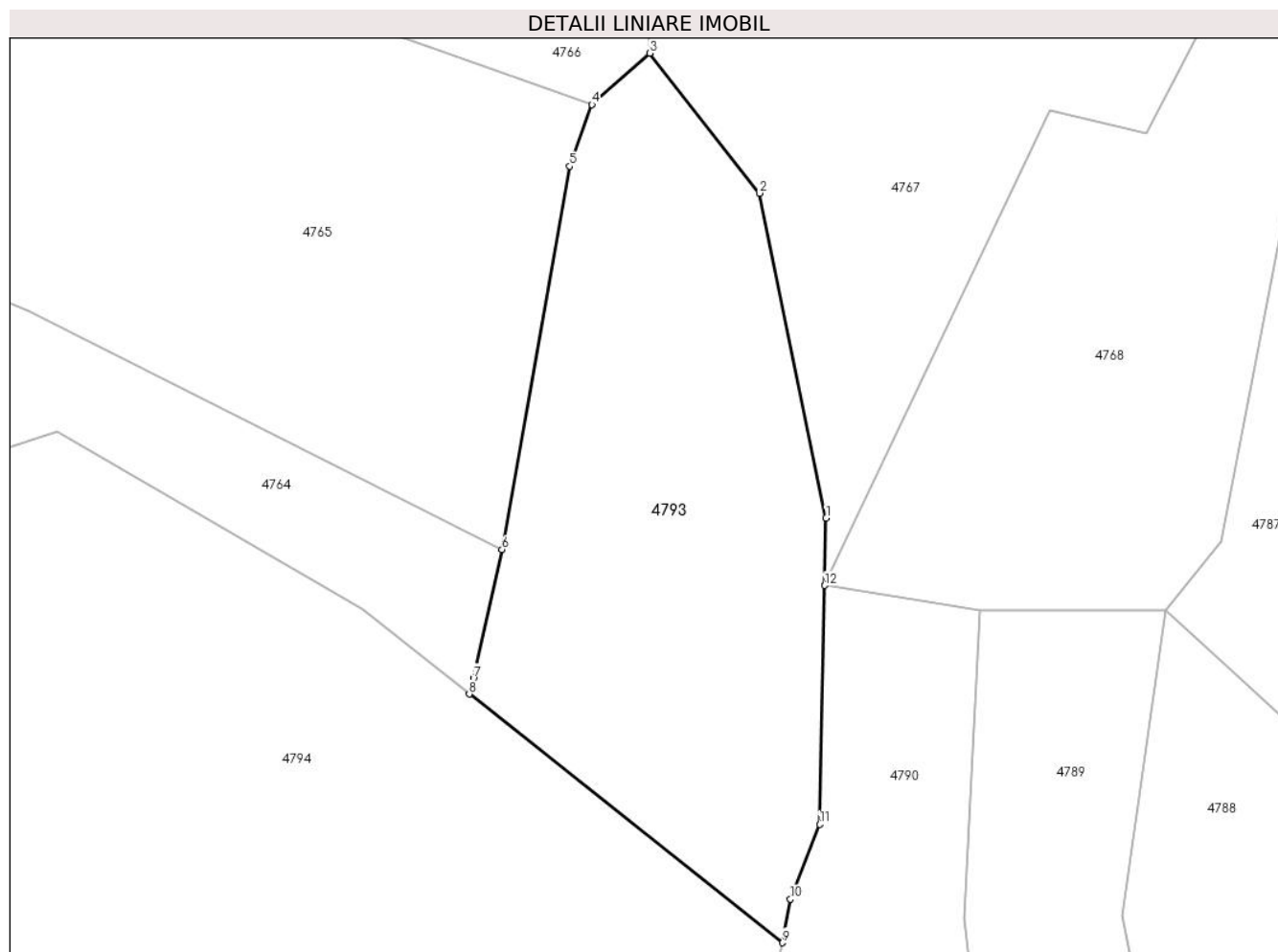
Inscrieri privind dezmembramintele dreptului de proprietate, drepturi reale de garanție și sarcini	Referințe
NU SUNT	

Anexa Nr. 1 La Partea I

Teren

Nr cadastral	Suprafața (mp)*	Observații / Referințe
	3.319	parte din nr. topografic 3455

* Suprafața este determinată în planul de proiecție Stereo 70.



Date referitoare la teren

Crt	Categorie folosință	Intra vilan	Suprafața (mp)	Tarla	Parcelă	Nr. topo	Observații / Referințe
1	faneata	NU	3.319	-	-	-	Împădurită

Lungime Segmente

1) Valorile lungimilor segmentelor sunt obținute din proiecție în plan.

Punct început	X / Y	Punct sfârșit	X / Y	Lungime segment (** (m)
1	434.008,107 692.598,645	2	433.999,572 692.640,081	42.306
2	433.999,572 692.640,081	3	433.985,606 692.657,939	22.671
3	433.985,606 692.657,939	4	433.978,214 692.651,388	9.877
4	433.978,214 692.651,388	5	433.975,375 692.643,532	8.353
5	433.975,375 692.643,532	6	433.966,726 692.594,62	49.671

Punct început	X / Y	Punct sfârșit	X / Y	Lungime segment (** (m)
6	433.966,726 692.594,62	7	433.963,091 692.578,168	16.849
7	433.963,091 692.578,168	8	433.962,544 692.576,164	2.077
8	433.962,544 692.576,164	9	434.002,533 692.544,449	51.039
9	434.002,533 692.544,449	10	434.003,535 692.550,037	5.677
10	434.003,535 692.550,037	11	434.007,292 692.559,56	10.237
11	434.007,292 692.559,56	12	434.007,927 692.590,028	30.475
12	434.007,927 692.590,028	1	434.008,107 692.598,645	8.619

** Lungimile segmentelor sunt determinate în planul de proiecție Stereo 70 și sunt rotunjite la 1 milimetru.

*** Distanța dintre puncte este formată din segmente cumulate ce sunt mai mici decât valoarea 1 milimetru.

**DATE DESPRE IMOBILUL NR. 4794**

Oficiul de Cadastru și Publicitate Imobiliară MARAMURES
Biroul de Cadastru și Publicitate Imobiliară Dragomirești

A. Partea I. Descrierea imobilului

TEREN Extravilan

Nr. CF vechi:3470, 3468, 260, 1985, 415

Adresa: Jud. Maramures

Nr. Crt	Nr cadastral Nr. topografic	Suprafața* (mp)	Observații / Referințe
A1	53439	25.160	Sector cadastral:60 Teren neimprejmuț; IE 53438, parte din nr. topografic 3453, 3454, 3455, 3410, 3411, 3412, 3413

B. Partea II. Proprietari și acte

Inscrieri privitoare la dreptul de proprietate și alte drepturi reale		Referințe
4794 / 03/08/2024		
Act Normativ nr. HOTĂRÂRE DE GUVERN nr. 1.705, din 29/11/2006 emis de Guvernul României;		
B1	Intabulare, drept de PROPRIETATE, dobandit prin Lege, cota actuala 1/1 1) STATUL ROMÂN, CIF:9999999999999, DOMENIUL PUBLIC	A1
Act Normativ nr. HOTĂRÂRE DE GUVERN nr. 1.705, din 29/11/2006 emis de Guvernul României (Act Normativ Anexa nr. 3 - Inventarul centralizat al bunurilor din domeniul public al Statului, poziția nr.1363; Act Normativ nr. Ordin Ministru nr. 1452 din 06.11.2017 emis de Ministerul Apelor și Pădurilor; Act Administrativ Declarație nr. 51282 din 19.08.2024 emis de Direcția Silvică Maramureș.);		
B2	Intabulare, drept de ADMINISTRARE, dobandit prin Lege, cota actuala 1/1 1) REGIA NAȚIONALĂ A PĂDURILOR ROMSILVA RA, CIF:1590120, PRIN DIRECȚIA SILVICĂ MARAMUREȘ	A1

C. Partea III. SARCINI .

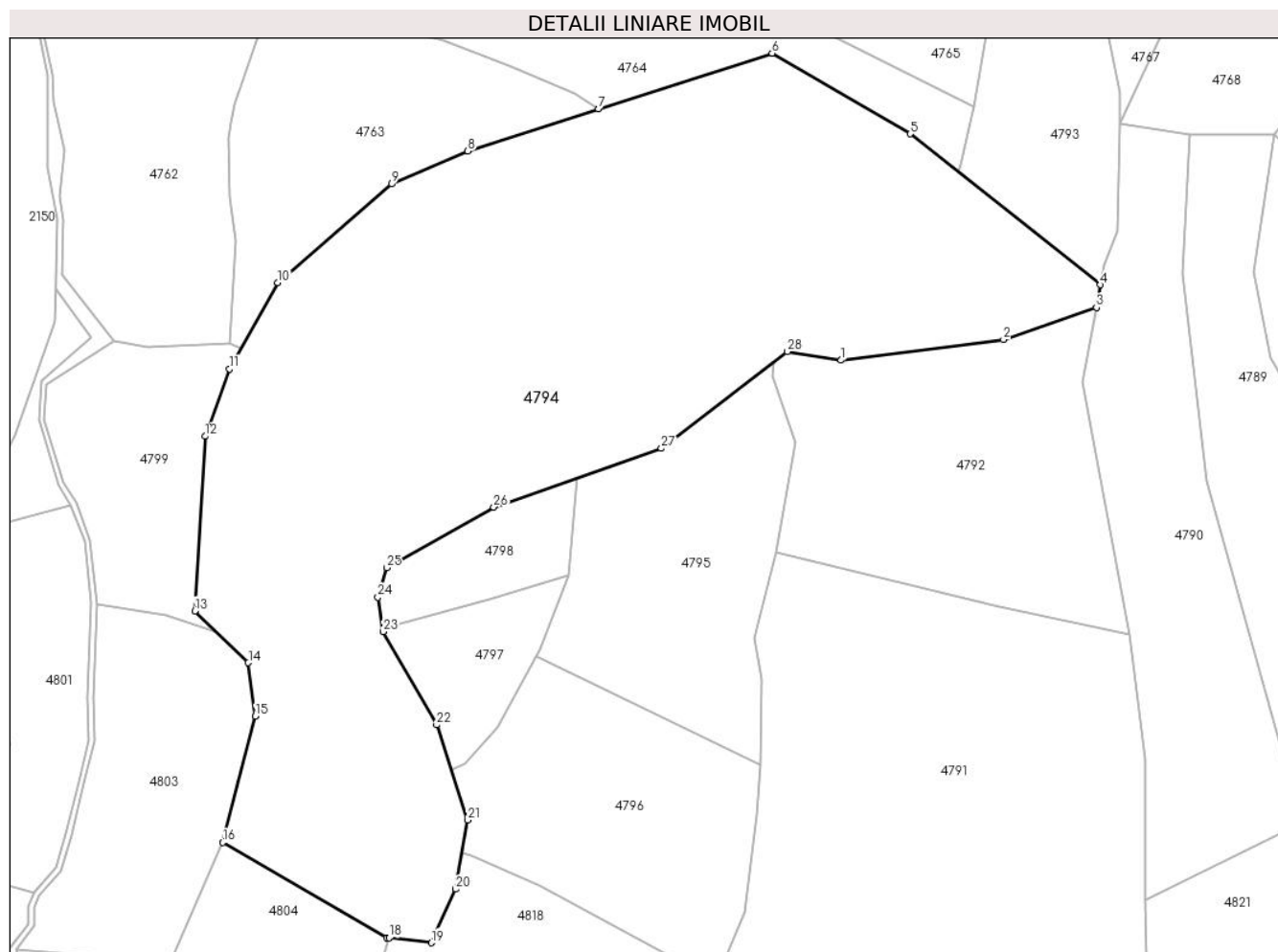
Inscrieri privind dezmembramintele dreptului de proprietate, drepturi reale de garanție și sarcini	Referințe
NU SUNT	

Anexa Nr. 1 La Partea I

Teren

Nr cadastral	Suprafața (mp)*	Observații / Referințe
53439	25.160	IE 53438, parte din nr. topografic 3453, 3454, 3455, 3410, 3411, 3412, 3413

* Suprafața este determinată în planul de proiecție Stereo 70.



Date referitoare la teren

Crt	Categorie folosință	Intra vilan	Suprafața (mp)	Tarla	Parcelă	Nr. topo	Observații / Referințe
1	padure	NU	25.160	UP 1	UA 363	-	

Lungime Segmente

1) Valorile lungimilor segmentelor sunt obținute din proiecție în plan.

Punct început	X / Y	Punct sfârșit	X / Y	Lungime segment (** (m)
1	433.929,398 692.523,209	2	433.975,188 692.529,052	46.161
3	434.001,383 692.538,041	4	434.002,533 692.544,449	6.51
5	433.948,883 692.586,998	6	433.909,957 692.609,708	45.066
7	433.861,058 692.593,986	8	433.824,18 692.582,128	38.738
9	433.802,746 692.572,877	10	433.770,596 692.545,121	42.474

Punct început	X / Y	Punct sfârșit	X / Y	Lungime segment (** (m)
2	433.975,188 692.529,052	3	434.001,383 692.538,041	27.694
4	434.002,533 692.544,449	5	433.948,883 692.586,998	68.474
6	433.909,957 692.609,708	7	433.861,058 692.593,986	51.364
8	433.824,18 692.582,128	9	433.802,746 692.572,877	23.345
10	433.770,596 692.545,121	11	433.756,956 692.520,774	27.907

Punct început	X / Y	Punct sfârșit	X / Y	Lungime segment (** (m)
11	433.756,956 692.520,774	12	433.750,137 692.501,784	20.177
13	433.747,214 692.452,603	14	433.762,315 692.437,995	21.01
15	433.764,263 692.422,9	16	433.755,008 692.387,354	36.731
17	433.801,285 692.360,572	18	433.801,966 692.360,493	0.686
19	433.813,95 692.359,111	20	433.820,77 692.374,206	16.564
21	433.824,18 692.393,684	22	433.815,411 692.420,465	28.18
23	433.800,31 692.446,76	24	433.798,849 692.456,499	9.848
25	433.801,285 692.464,777	26	433.831,486 692.481,82	34.678
27	433.878,737 692.498,375	28	433.914,297 692.525,644	44.812

Punct început	X / Y	Punct sfârșit	X / Y	Lungime segment (** (m)
12	433.750,137 692.501,784	13	433.747,214 692.452,603	49.268
14	433.762,315 692.437,995	15	433.764,263 692.422,9	15.22
16	433.755,008 692.387,354	17	433.801,285 692.360,572	53.468
18	433.801,966 692.360,493	19	433.813,95 692.359,111	12.063
20	433.820,77 692.374,206	21	433.824,18 692.393,684	19.774
22	433.815,411 692.420,465	23	433.800,31 692.446,76	30.323
24	433.798,849 692.456,499	25	433.801,285 692.464,777	8.629
26	433.831,486 692.481,82	27	433.878,737 692.498,375	50.067
28	433.914,297 692.525,644	1	433.929,398 692.523,209	15.296

** Lungimile segmentelor sunt determinate în planul de proiecție Stereo 70 și sunt rotunjite la 1 milimetru.

*** Distanța dintre puncte este formată din segmente cumulate ce sunt mai mici decât valoarea 1 milimetru.

**DATE DESPRE IMOBILUL NR. 4795**

Oficiul de Cadastru și Publicitate Imobiliară MARAMURES
Biroul de Cadastru și Publicitate Imobiliară Dragomiresti

A. Partea I. Descrierea imobilului

TEREN Extravilan

Nr. CF vechi:3468

Adresa: Jud. Maramures, Locul numit "Fundu Lesei"

Nr. Crt	Nr cadastral Nr. topografic	Suprafața* (mp)	Observații / Referințe
A1		4.776	Sector cadastral:60 Teren neimprejmuit; parte din nr. topografic 3454

B. Partea II. Proprietari și acte

Inscrieri privitoare la dreptul de proprietate și alte drepturi reale		Referințe
4795 / 03/08/2024		
Act Normativ nr. Legea nr. 7, din 13/03/1996 emis de Parlamentul României;		
B1	Intabulare, drept de PROPRIETATE, dobandit prin Lege, cota actuala 1/1 1) NEIDENTIFICAT NEIDENTIFICAT	A1
Act Administrativ nr. Adeverință nr. 3282, din 30/07/2024 emis de Primăria Comunei Strâmtura;		
B2	Se notează posesia faptică în favoarea lui 1) GIURGI VASILE	A1

C. Partea III. SARCINI .

Inscrieri privind dezmembramintele dreptului de proprietate, drepturi reale de garanție și sarcini	Referințe
NU SUNT	

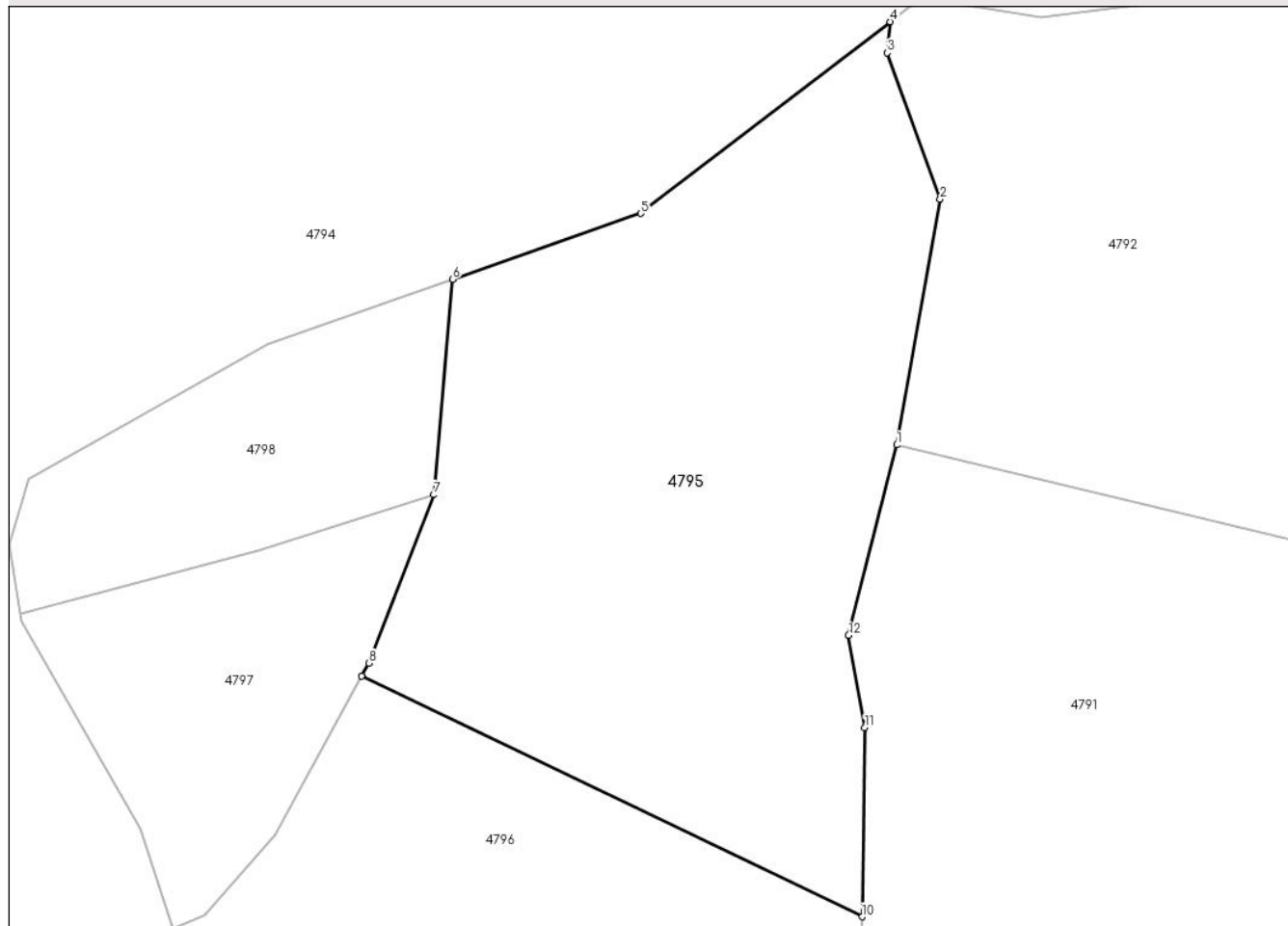
Anexa Nr. 1 La Partea I

Teren

Nr cadastral	Suprafața (mp)*	Observații / Referințe
	4.776	parte din nr. topografic 3454

* Suprafața este determinată în planul de proiecție Stereo 70.

DETALII LINIARE IMOBIL



Date referitoare la teren

Crt	Categorie folosință	Intra vilan	Suprafața (mp)	Tarla	Parcelă	Nr. topo	Observații / Referințe
1	faneata	NU	4.776	-	-	-	Împădurită

Lungime Segmente

1) Valorile lungimilor segmentelor sunt obținute din proiecție în plan.

Punct început	X / Y	Punct sfârșit	X / Y	Lungime segment (** (m)
1	433.911,155 692.469,062	2	433.916,671 692.500,192	31.615
2	433.916,671 692.500,192	3	433.909,98 692.518,714	19.694
3	433.909,98 692.518,714	4	433.910,366 692.522,629	3.934
4	433.910,366 692.522,629	5	433.878,737 692.498,375	39.858
5	433.878,737 692.498,375	6	433.854,929 692.490,033	25.227

Punct început	X / Y	Punct sfârșit	X / Y	Lungime segment (** (m)
6	433.854,929 692.490,033	7	433.852,547 692.462,754	27.383
7	433.852,547 692.462,754	8	433.844,278 692.441,433	22.868
8	433.844,278 692.441,433	9	433.843,37 692.439,775	1.89
9	433.843,37 692.439,775	10	433.906,773 692.409,335	70.332
10	433.906,773 692.409,335	11	433.907,145 692.433,299	23.967
11	433.907,145 692.433,299	12	433.905,071 692.444,954	11.838
12	433.905,071 692.444,954	1	433.911,155 692.469,062	24.864

** Lungimile segmentelor sunt determinate în planul de proiecție Stereo 70 și sunt rotunjite la 1 milimetru.

*** Distanța dintre puncte este formată din segmente cumulate ce sunt mai mici decât valoarea 1 milimetru.

**DATE DESPRE IMOBILUL NR. 4796**

Oficiul de Cadastru și Publicitate Imobiliară MARAMURES
Biroul de Cadastru și Publicitate Imobiliară Dragomiresti

A. Partea I. Descrierea imobilului

TEREN Extravilan

Nr. CF vechi:3468

Adresa: Jud. Maramures, Locul numit "Fundu Lesei"

Nr. Crt	Nr cadastral Nr. topografic	Suprafața* (mp)	Observații / Referințe
A1		4.776	Sector cadastral:60 Teren neimprejmuit; parte din nr. topografic 3454

B. Partea II. Proprietari și acte

Inscrieri privitoare la dreptul de proprietate și alte drepturi reale		Referințe
4796 / 03/08/2024		
Act Normativ nr. Legea nr. 7, din 13/03/1996 emis de Parlamentul României;		
B1	Intabulare, drept de PROPRIETATE, dobandit prin Lege, cota actuala 1/1 1) NEIDENTIFICAT NEIDENTIFICAT	A1
Act Administrativ nr. Adeverință nr. 3283, din 30/07/2024 emis de Primăria Comunei Strâmtura;		
B2	Se notează posesia faptică în favoarea lui 1) ILIES IOAN	A1

C. Partea III. SARCINI .

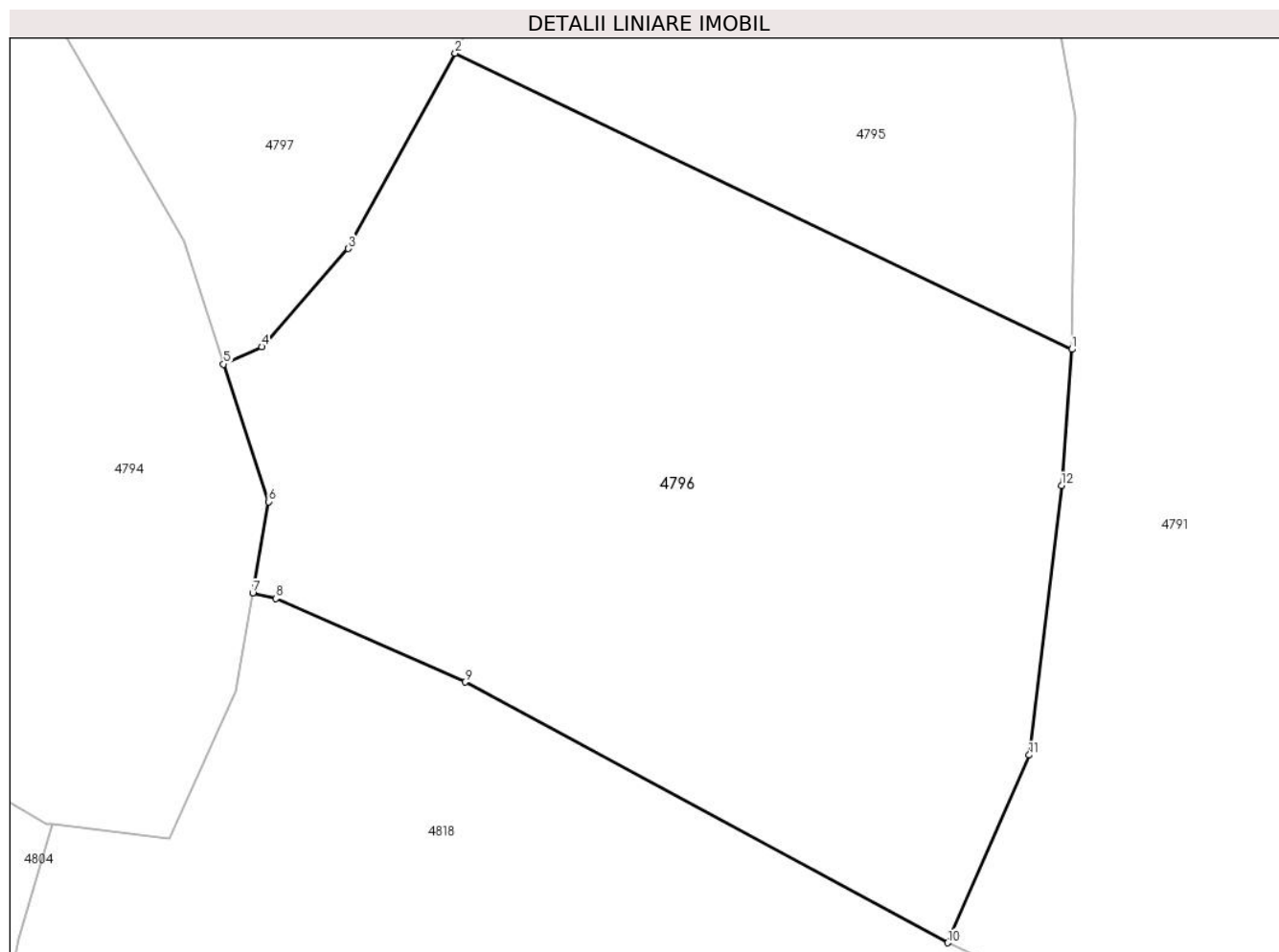
Inscrieri privind dezmembramintele dreptului de proprietate, drepturi reale de garanție și sarcini	Referințe
NU SUNT	

Anexa Nr. 1 La Partea I

Teren

Nr cadastral	Suprafața (mp)*	Observații / Referințe
	4.776	parte din nr. topografic 3454

* Suprafața este determinată în planul de proiecție Stereo 70.



Date referitoare la teren

Crt	Categorie folosință	Intra vilan	Suprafața (mp)	Tarla	Parcelă	Nr. topo	Observații / Referințe
1	faneata	NU	4.776	-	-	-	Împădurită

Lungime Segmente

1) Valorile lungimilor segmentelor sunt obținute din proiecție în plan.

Punct început	X / Y	Punct sfârșit	X / Y	Lungime segment (** (m)
1	433.906,773 692.409,335	2	433.843,37 692.439,775	70.332
2	433.843,37 692.439,775	3	433.832,368 692.419,696	22.896
3	433.832,368 692.419,696	4	433.823,467 692.409,603	13.457
4	433.823,467 692.409,603	5	433.819,55 692.407,825	4.302
5	433.819,55 692.407,825	6	433.824,18 692.393,684	14.88

Punct început	X / Y	Punct sfârșit	X / Y	Lungime segment (** (m)
6	433.824,18 692.393,684	7	433.822,536 692.384,295	9.532
7	433.822,536 692.384,295	8	433.824,895 692.383,732	2.425
8	433.824,895 692.383,732	9	433.844,368 692.375,135	21.286
9	433.844,368 692.375,135	10	433.894,025 692.348,344	56.423
10	433.894,025 692.348,344	11	433.902,401 692.367,643	21.038
11	433.902,401 692.367,643	12	433.905,718 692.395,333	27.888
12	433.905,718 692.395,333	1	433.906,773 692.409,335	14.042

** Lungimile segmentelor sunt determinate în planul de proiecție Stereo 70 și sunt rotunjite la 1 milimetru.

*** Distanța dintre puncte este formată din segmente cumulate ce sunt mai mici decât valoarea 1 milimetru.

**DATE DESPRE IMOBILUL NR. 4797**

Oficiul de Cadastru și Publicitate Imobiliară MARAMURES
Biroul de Cadastru și Publicitate Imobiliară Dragomiresti

A. Partea I. Descrierea imobilului

TEREN Extravilan

Adresa: Jud. Maramures, Locul numit "Fundu Lesei"

Nr. Crt	Nr cadastral Nr. topografic	Suprafața* (mp)	Observații / Referințe
A1	53438	1.343	Sector cadastral:60 Teren neimprejmuit; parte din nr. topografic 3412

B. Partea II. Proprietari și acte

Inscrieri privitoare la dreptul de proprietate și alte drepturi reale		Referințe
4797 / 03/08/2024		
Act Normativ nr. Legea nr. 7, din 13/03/1996 emis de Parlamentul României;		
B1	Intabulare, drept de PROPRIETATE, dobandit prin Lege, cota actuala 1/1 1) NEIDENTIFICAT NEIDENTIFICAT	A1
Act Administrativ nr. Adeverință nr. 3284, din 30/07/2024 emis de Primăria Comunei Strâmtura;		
B2	Se notează posesia faptică în favoarea lui 1) PASĂRE SORIN-ALEXANDRU	A1

C. Partea III. SARCINI .

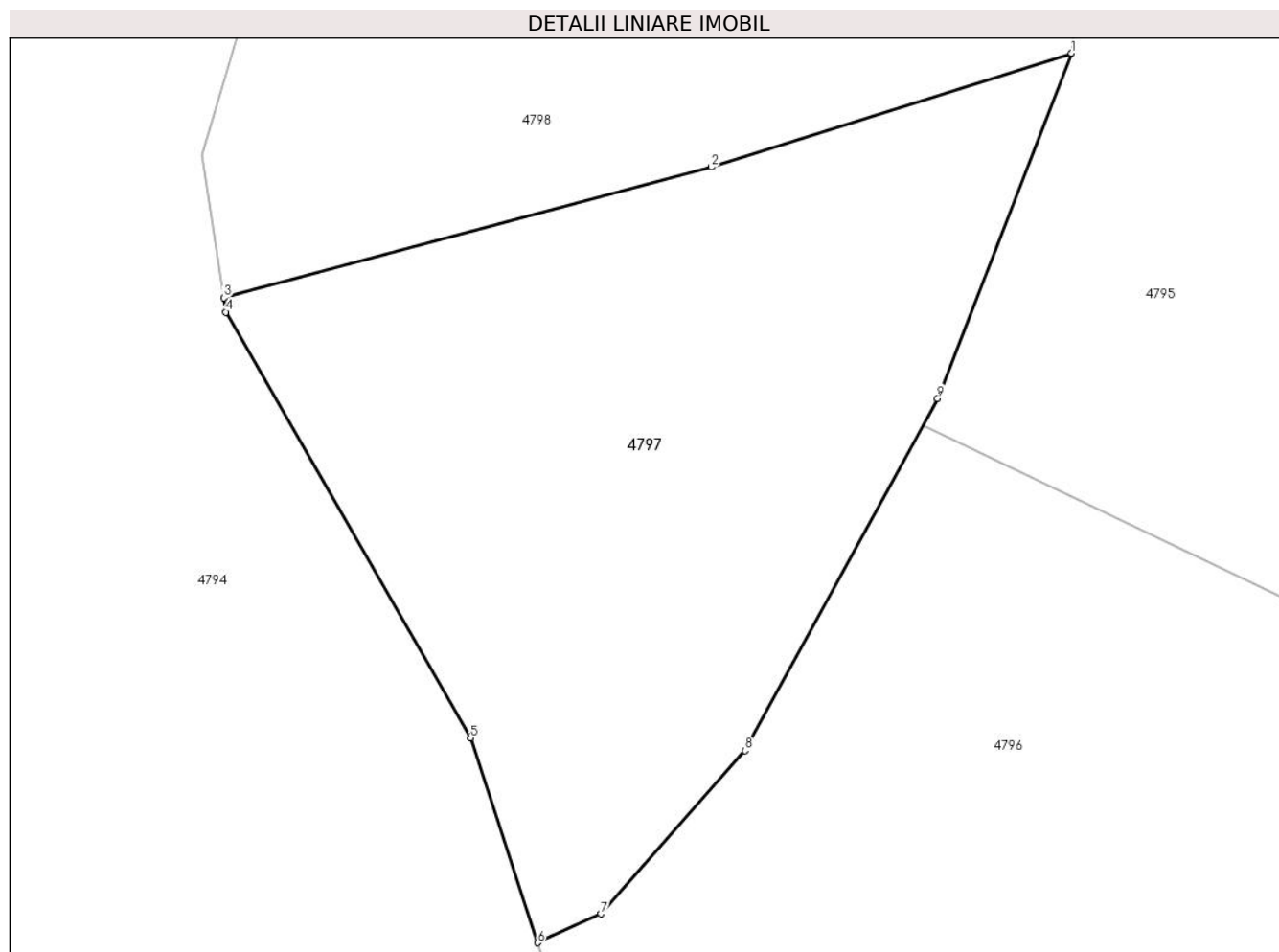
Inscrieri privind dezmembramintele dreptului de proprietate, drepturi reale de garanție și sarcini	Referințe
NU SUNT	

Anexa Nr. 1 La Partea I

Teren

Nr cadastral	Suprafața (mp)*	Observații / Referințe
53438	1.343	parte din nr. topografic 3412

* Suprafața este determinată în planul de proiecție Stereo 70.



Date referitoare la teren

Crt	Categorie folosință	Intravilan	Suprafața (mp)	Tarla	Parcelă	Nr. topo	Observații / Referințe
1	faneata	NU	1.343	-	-	-	Împădurită

Lungime Segmente

1) Valorile lungimilor segmentelor sunt obținute din proiecție în plan.

Punct început	X / Y	Punct sfârșit	X / Y	Lungime segment (** (m)
1	433.852,547 692.462,754	2	433.830,286 692.455,721	23.346
2	433.830,286 692.455,721	3	433.800,176 692.447,658	31.171
3	433.800,176 692.447,658	4	433.800,31 692.446,76	0.908
4	433.800,31 692.446,76	5	433.815,411 692.420,465	30.323
5	433.815,411 692.420,465	6	433.819,55 692.407,825	13.3

Punct început	X / Y	Punct sfârșit	X / Y	Lungime segment (** (m)
6	433.819,55 692.407,825	7	433.823,467 692.409,603	4.302
7	433.823,467 692.409,603	8	433.832,368 692.419,696	13.457
8	433.832,368 692.419,696	9	433.844,278 692.441,433	24.786
9	433.844,278 692.441,433	1	433.852,547 692.462,754	22.868

** Lungimile segmentelor sunt determinate în planul de proiecție Stereo 70 și sunt rotunjite la 1 milimetru.

*** Distanța dintre puncte este formată din segmente cumulate ce sunt mai mici decât valoarea 1 milimetru.

**DATE DESPRE IMOBILUL NR. 4798**

Oficiul de Cadastru și Publicitate Imobiliară MARAMURES
Biroul de Cadastru și Publicitate Imobiliară Dragomiresti

A. Partea I. Descrierea imobilului

TEREN Extravilan

Adresa: Jud. Maramures, Locul numit "Fundu Lesei"

Nr. Crt	Nr cadastral Nr. topografic	Suprafața* (mp)	Observații / Referințe
A1	53438	1.250	Sector cadastral:60 Teren neimprejmuit; parte din nr. topografic 3412

B. Partea II. Proprietari și acte

Inscrieri privitoare la dreptul de proprietate și alte drepturi reale		Referințe
4798 / 03/08/2024		
Act Normativ nr. Legea nr. 7, din 13/03/1996 emis de Parlamentul României;		
B1	Intabulare, drept de PROPRIETATE, dobandit prin Lege, cota actuala 1/1 1) NEIDENTIFICAT NEIDENTIFICAT	A1
Act Administrativ nr. Adeverință nr. 3285, din 30/07/2024 emis de Primăria Comunei Strâmtura;		
B2	Se notează posesia faptică în favoarea lui 1) BOTÎRLĂ ION	A1

C. Partea III. SARCINI .

Inscrieri privind dezmembramintele dreptului de proprietate, drepturi reale de garanție și sarcini	Referințe
NU SUNT	

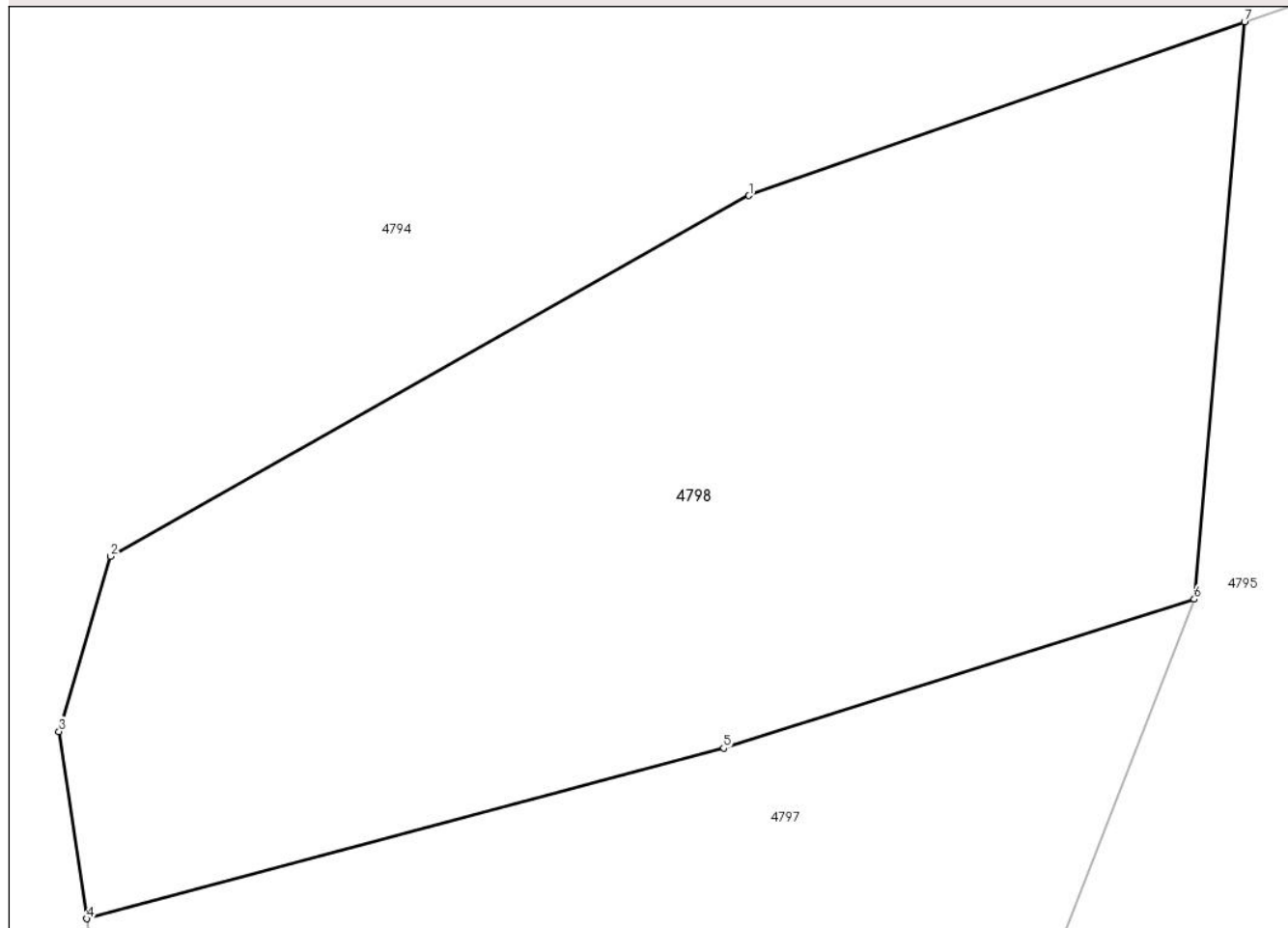
Anexa Nr. 1 La Partea I

Teren

Nr cadastral	Suprafața (mp)*	Observații / Referințe
53438	1.250	parte din nr. topografic 3412

* Suprafața este determinată în planul de proiecție Stereo 70.

DETALII LINIARE IMOBIL



Date referitoare la teren

Crt	Categorie folosință	Intravilan	Suprafața (mp)	Tarla	Parcelă	Nr. topo	Observații / Referințe
1	faneata	NU	1.250	-	-	-	Împădurită

Lungime Segmente

1) Valorile lungimilor segmentelor sunt obținute din proiecție în plan.

Punct început	X / Y	Punct sfârșit	X / Y	Lungime segment (** (m)
1	433.831,486 692.481,82	2	433.801,285 692.464,777	34.678
2	433.801,285 692.464,777	3	433.798,849 692.456,499	8.629
3	433.798,849 692.456,499	4	433.800,176 692.447,658	8.94
4	433.800,176 692.447,658	5	433.830,286 692.455,721	31.171
5	433.830,286 692.455,721	6	433.852,547 692.462,754	23.346

Punct început	X / Y	Punct sfârșit	X / Y	Lungime segment (** (m)
6	433.852,547 692.462,754	7	433.854,929 692.490,033	27.383
7	433.854,929 692.490,033	1	433.831,486 692.481,82	24.84

** Lungimile segmentelor sunt determinate în planul de proiecție Stereo 70 și sunt rotunjite la 1 milimetru.

*** Distanța dintre puncte este formată din segmente cumulate ce sunt mai mici decât valoarea 1 milimetru.

**DATE DESPRE IMOBILUL NR. 4799**

Oficiul de Cadastru și Publicitate Imobiliară MARAMURES
Biroul de Cadastru și Publicitate Imobiliară Dragomiresti

A. Partea I. Descrierea imobilului

TEREN Extravilan

Adresa: Jud. Maramures, Locul numit "Fundu Lesei"

Nr. Crt	Nr cadastral Nr. topografic	Suprafața* (mp)	Observații / Referințe
A1	52741	2.892	Sector cadastral:60 Teren neimprejmuit; parte din nr. topografic 3404

B. Partea II. Proprietari și acte

Inscrieri privitoare la dreptul de proprietate și alte drepturi reale		Referințe
4799 / 03/08/2024		
Act Normativ nr. Legea nr. 7, din 13/03/1996 emis de Parlamentul României;		
B1	Intabulare, drept de PROPRIETATE, dobandit prin Lege, cota actuala 1/1 1) NEIDENTIFICAT NEIDENTIFICAT	A1
Act Administrativ nr. Adeverință nr. 3286, din 30/07/2024 emis de Primăria Comunei Strâmtura;		
B2	Se notează posesia faptică în favoarea lui 1) PASĂRE SORIN-ALEXANDRU	A1

C. Partea III. SARCINI .

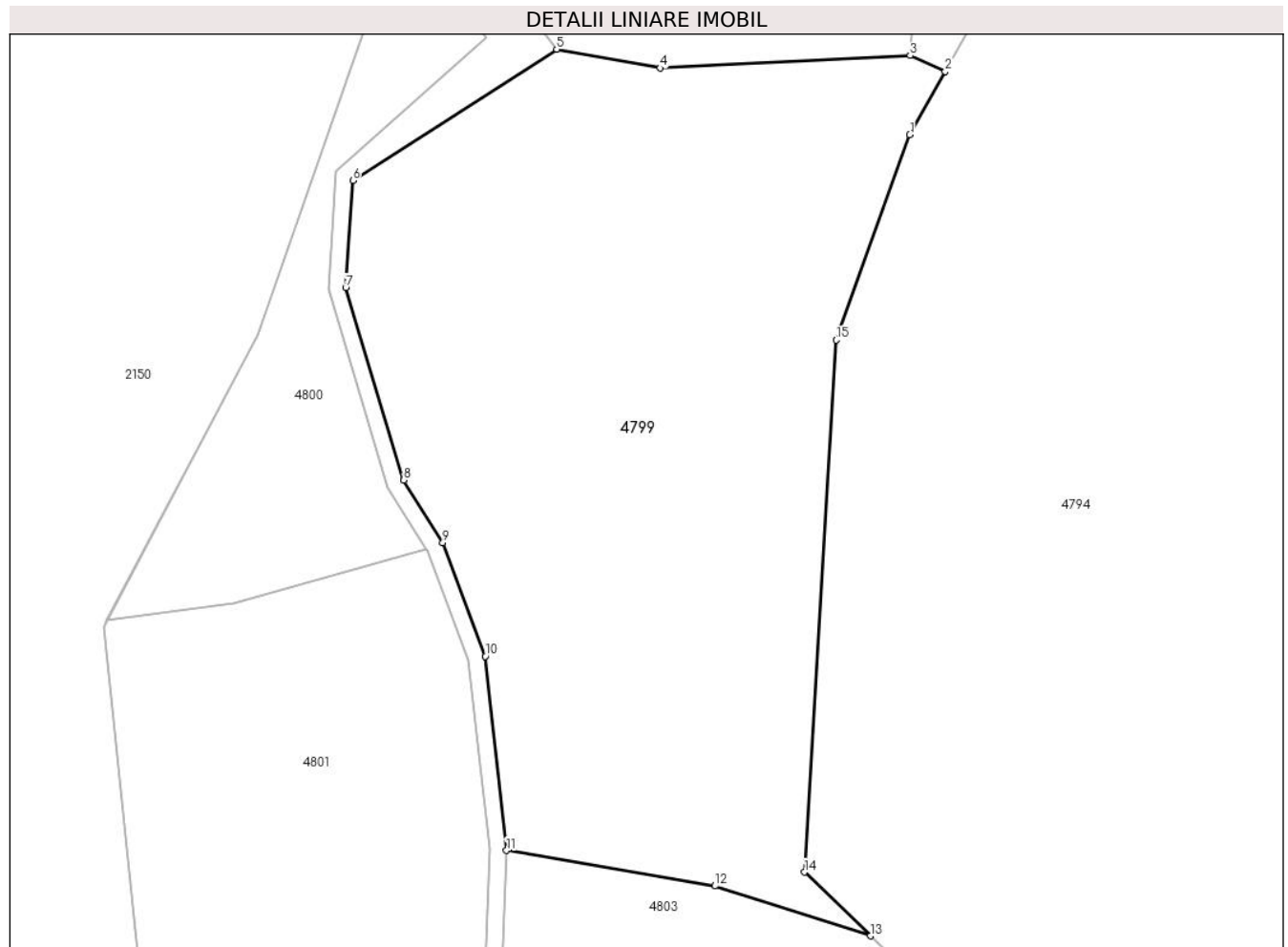
Inscrieri privind dezmembramintele dreptului de proprietate, drepturi reale de garanție și sarcini	Referințe
NU SUNT	

Anexa Nr. 1 La Partea I

Teren

Nr cadastral	Suprafața (mp)*	Observații / Referințe
52741	2.892	parte din nr. topografic 3404

* Suprafața este determinată în planul de proiecție Stereo 70.



Date referitoare la teren

Crt	Categorie folosință	Intra vilan	Suprafața (mp)	Tarla	Parcelă	Nr. topo	Observații / Referințe
1	faneata	NU	1.395	-	-	-	
2	faneata	NU	1.497	-	-	-	Împădurită

Lungime Segmente

1) Valorile lungimilor segmentelor sunt obținute din proiecție în plan.

Punct început	X / Y	Punct sfârșit	X / Y	Lungime segment (** (m)
1	433.756,956 692.520,774	2	433.760,227 692.526,613	6.693
2	433.760,227 692.526,613	3	433.756,987 692.528,084	3.558
3	433.756,987 692.528,084	4	433.733,86 692.526,931	23.156
4	433.733,86 692.526,931	5	433.724,281 692.528,665	9.735

Punct început	X / Y	Punct sfârșit	X / Y	Lungime segment (** (m)
5	433.724,281 692.528,665	6	433.705,428 692.516,526	22.423
6	433.705,428 692.516,526	7	433.704,772 692.506,632	9.916
7	433.704,772 692.506,632	8	433.710,125 692.488,834	18.586
8	433.710,125 692.488,834	9	433.713,746 692.483,047	6.826
9	433.713,746 692.483,047	10	433.717,674 692.472,554	11.204
10	433.717,674 692.472,554	11	433.719,651 692.454,608	18.055
11	433.719,651 692.454,608	12	433.738,92 692.451,319	19.548
12	433.738,92 692.451,319	13	433.753,307 692.446,709	15.108
13	433.753,307 692.446,709	14	433.747,214 692.452,603	8.477
14	433.747,214 692.452,603	15	433.750,137 692.501,784	49.268
15	433.750,137 692.501,784	1	433.756,956 692.520,774	20.177

** Lungimile segmentelor sunt determinate în planul de proiecție Stereo 70 și sunt rotunjite la 1 milimetru.

*** Distanța dintre puncte este formată din segmente cumulate ce sunt mai mici decât valoarea 1 milimetru.

**DATE DESPRE IMOBILUL NR. 4800**

Oficiul de Cadastru și Publicitate Imobiliară MARAMURES
Biroul de Cadastru și Publicitate Imobiliară Dragomiresti

A. Partea I. Descrierea imobilului

TEREN Extravilan

Adresa: Jud. Maramures, Locul numit "Fundu Lesei"

Nr. Crt	Nr cadastral Nr. topografic	Suprafața* (mp)	Observații / Referințe
A1	52741	642	Sector cadastral:60 Teren neimprejmuit; parte din nr. topografic 3404

B. Partea II. Proprietari și acte

Inscrieri privitoare la dreptul de proprietate și alte drepturi reale		Referințe
4800 / 03/08/2024		
Act Normativ nr. Legea nr. 7, din 13/03/1996 emis de Parlamentul României;		
B1	Intabulare, drept de PROPRIETATE, dobandit prin Lege, cota actuala 1/1 1) NEIDENTIFICAT NEIDENTIFICAT	A1
B2	se notează mențiunea „proprietar neidentificat,, în baza art.13 alin. 15 din Legea 7/1996	A1

C. Partea III. SARCINI .

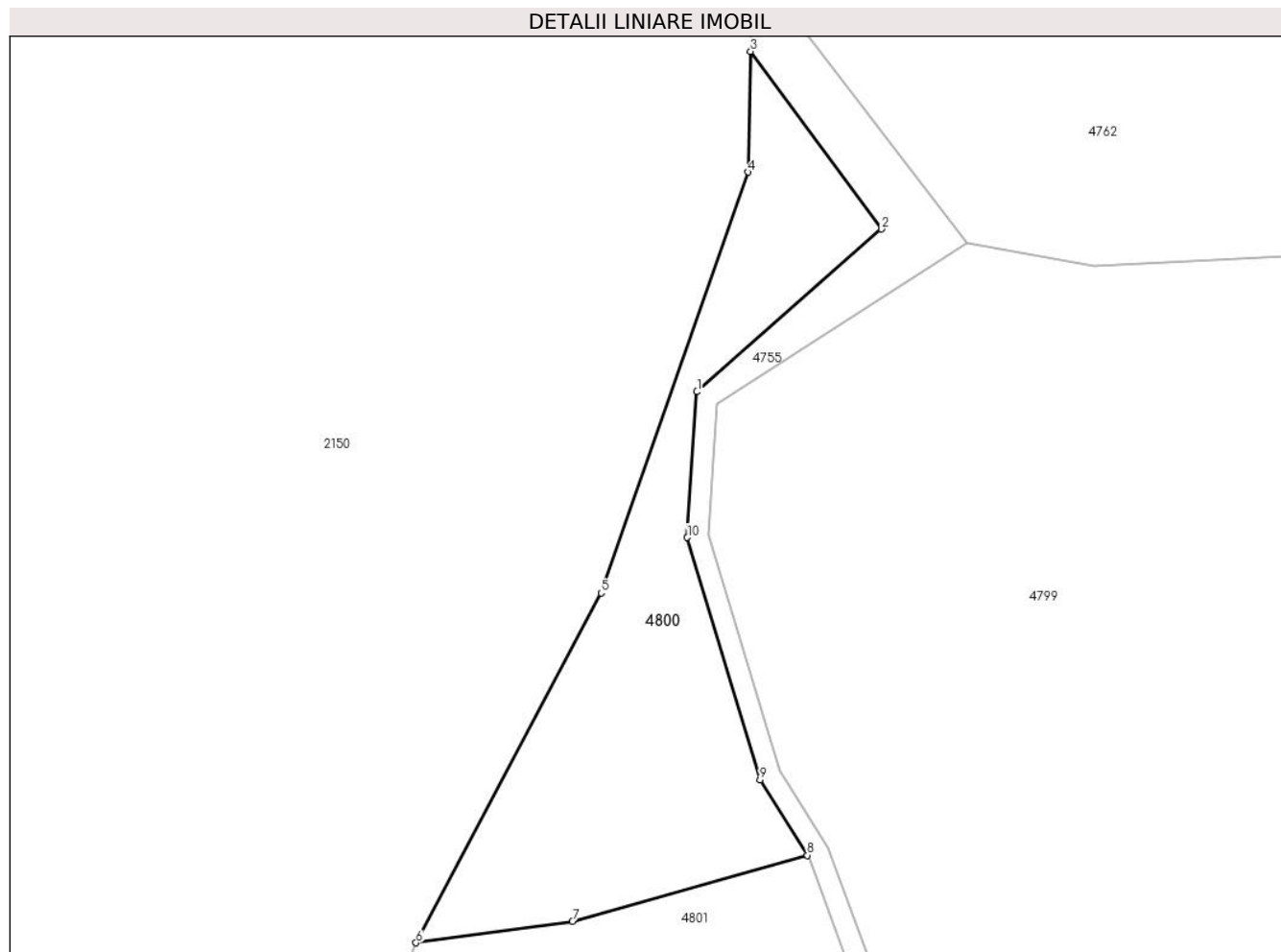
Inscrieri privind dezmembramintele dreptului de proprietate, drepturi reale de garanție și sarcini	Referințe
NU SUNT	

Anexa Nr. 1 La Partea I

Teren

Nr cadastral	Suprafața (mp)*	Observații / Referințe
52741	642	parte din nr. topografic 3404

* Suprafața este determinată în planul de proiecție Stereo 70.



Date referitoare la teren

Crt	Categorie folosință	Intravilan	Suprafața (mp)	Tarla	Parcelă	Nr. topo	Observații / Referințe
1	faneata	NU	642	-	-	-	

Lungime Segmente

1) Valorile lungimilor segmentelor sunt obținute din proiecție în plan.

Punct început	X / Y	Punct sfârșit	X / Y	Lungime segment (** (m)
1	433.703,88 692.517,438	2	433.717,803 692.529,717	18.564
2	433.717,803 692.529,717	3	433.707,94 692.543,121	16.642
3	433.707,94 692.543,121	4	433.707,748 692.534,006	9.117
4	433.707,748 692.534,006	5	433.696,635 692.502,256	33.639
5	433.696,635 692.502,256	6	433.682,663 692.475,864	29.862

Punct început	X / Y	Punct sfârșit	X / Y	Lungime segment (** (m)
6	433.682,663 692.475,864	7	433.694,462 692.477,492	11.911
7	433.694,462 692.477,492	8	433.712,218 692.482,465	18.439
8	433.712,218 692.482,465	9	433.708,651 692.488,166	6.725
9	433.708,651 692.488,166	10	433.703,152 692.506,448	19.091
10	433.703,152 692.506,448	1	433.703,88 692.517,438	11.014

** Lungimile segmentelor sunt determinate în planul de proiecție Stereo 70 și sunt rotunjite la 1 milimetru.

*** Distanța dintre puncte este formată din segmente cumulate ce sunt mai mici decât valoarea 1 milimetru.

**DATE DESPRE IMOBILUL NR. 4801**

Oficiul de Cadastru și Publicitate Imobiliară MARAMURES
Biroul de Cadastru și Publicitate Imobiliară Dragomiresti

A. Partea I. Descrierea imobilului

TEREN Extravilan

Adresa: Jud. Maramures, Locul numit "Fundu Lesei"

Nr. Crt	Nr cadastral Nr. topografic	Suprafața* (mp)	Observații / Referințe
A1	52741	3.039	Sector cadastral:60 Teren neimprejmuit; parte din nr. topografic 3404

B. Partea II. Proprietari și acte

Inscrieri privitoare la dreptul de proprietate și alte drepturi reale		Referințe
4801 / 03/08/2024		
Act Normativ nr. Legea nr. 7, din 13/03/1996 emis de Parlamentul României;		
B1	Intabulare, drept de PROPRIETATE, dobandit prin Lege, cota actuala 1/1 1) NEIDENTIFICAT NEIDENTIFICAT	A1
Act Administrativ nr. Adeverință nr. 3287, din 30/07/2024 emis de Primăria Comunei Strâmtura;		
B2	Se notează posesia faptică în favoarea lui 1) PASĂRE SORIN-ALEXANDRU	A1

C. Partea III. SARCINI .

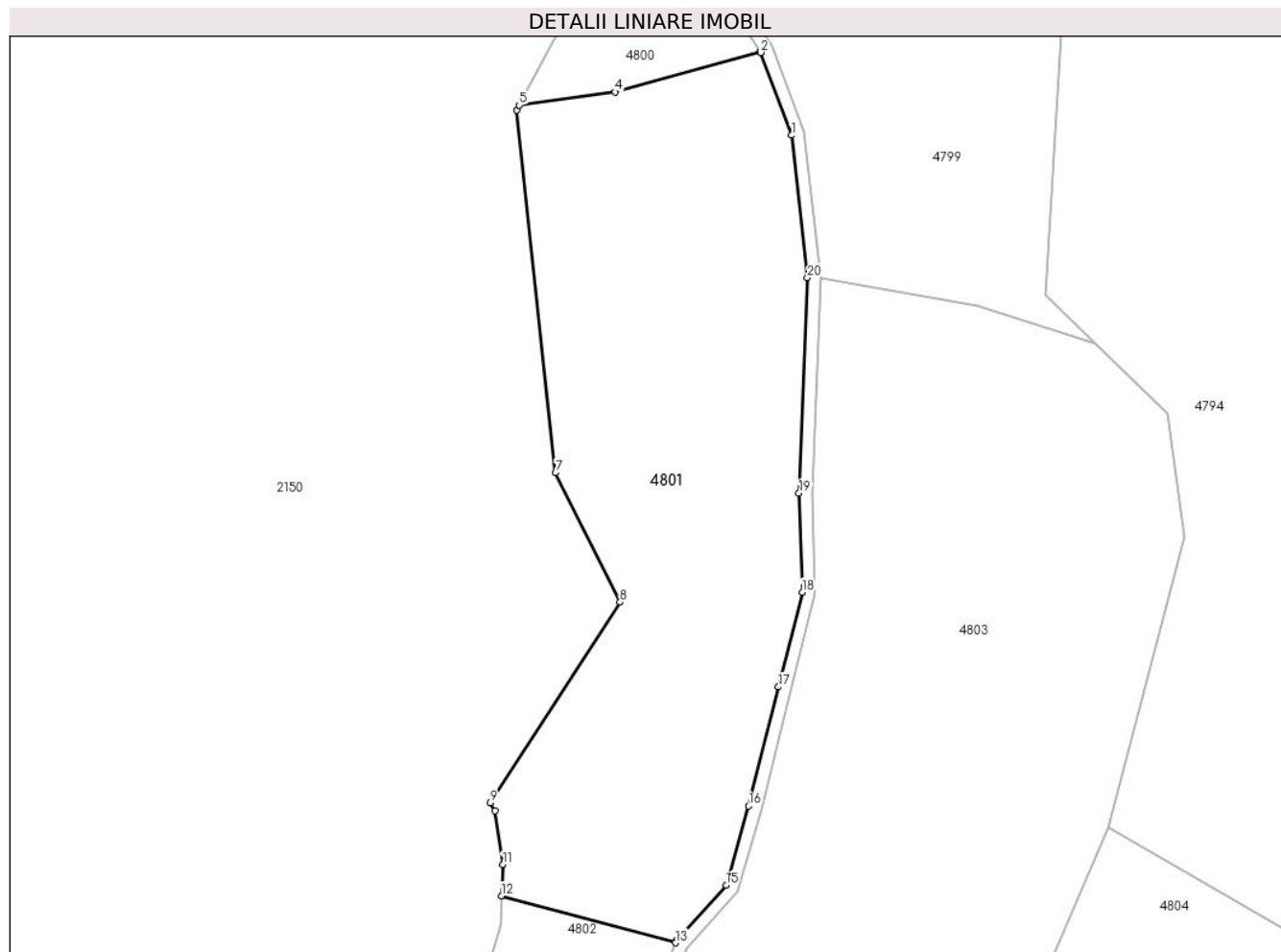
Inscrieri privind dezmembramintele dreptului de proprietate, drepturi reale de garanție și sarcini	Referințe
NU SUNT	

Anexa Nr. 1 La Partea I

Teren

Nr cadastral	Suprafața (mp)*	Observații / Referințe
52741	3.039	parte din nr. topografic 3404

* Suprafața este determinată în planul de proiecție Stereo 70.



Date referitoare la teren

Crt	Categorie folosință	Intra vilan	Suprafața (mp)	Tarla	Parcelă	Nr. topo	Observații / Referințe
1	faneata	NU	3.039	-	-	-	Împădurită

Lungime Segmente

1) Valorile lungimilor segmentelor sunt obținute din proiecție în plan.

Punct început	X / Y	Punct sfârșit	X / Y	Lungime segment (** (m)
1	433.716,102 692.472,179	2	433.712,3 692.482,333	10.842
2	433.712,3 692.482,333	3	433.712,218 692.482,465	0.155
3	433.712,218 692.482,465	4	433.694,462 692.477,492	18.439
4	433.694,462 692.477,492	5	433.682,663 692.475,864	11.911
5	433.682,663 692.475,864	6	433.682,348 692.475,268	0.674

Punct început	X / Y	Punct sfârșit	X / Y	Lungime segment (** (m)
6	433.682,348 692.475,268	7	433.687,11 692.430,818	44.704
7	433.687,11 692.430,818	8	433.695,048 692.414,943	17.749
8	433.695,048 692.414,943	9	433.679,071 692.390,363	29.316
9	433.679,071 692.390,363	10	433.679,713 692.389,347	1.202
10	433.679,713 692.389,347	11	433.680,653 692.382,769	6.645
11	433.680,653 692.382,769	12	433.680,494 692.378,944	3.828
12	433.680,494 692.378,944	13	433.701,826 692.373,19	22.094
13	433.701,826 692.373,19	14	433.701,908 692.373,406	0.231
14	433.701,908 692.373,406	15	433.708,056 692.380,246	9.197
15	433.708,056 692.380,246	16	433.710,822 692.389,954	10.094
16	433.710,822 692.389,954	17	433.714,462 692.404,552	15.045
17	433.714,462 692.404,552	18	433.717,4 692.416,175	11.989
18	433.717,4 692.416,175	19	433.717,019 692.428,317	12.148
19	433.717,019 692.428,317	20	433.718,05 692.454,715	26.418
20	433.718,05 692.454,715	1	433.716,102 692.472,179	17.572

** Lungimile segmentelor sunt determinate în planul de proiecție Stereo 70 și sunt rotunjite la 1 milimetru.

*** Distanța dintre puncte este formată din segmente cumulate ce sunt mai mici decât valoarea 1 milimetru.

**DATE DESPRE IMOBILUL NR. 4802**

Oficiul de Cadastru și Publicitate Imobiliară MARAMURES
Biroul de Cadastru și Publicitate Imobiliară Dragomiresti

A. Partea I. Descrierea imobilului

TEREN Extravilan

Adresa: Jud. Maramures, Locul numit "Fundu Lesei"

Nr. Crt	Nr cadastral Nr. topografic	Suprafața* (mp)	Observații / Referințe
A1	52741	405	Sector cadastral:60 Teren neimprejmuit; parte din nr. topografic 3404

B. Partea II. Proprietari și acte

Inscrieri privitoare la dreptul de proprietate și alte drepturi reale		Referințe
4802 / 03/08/2024		
Act Normativ nr. Legea nr. 7, din 13/03/1996 emis de Parlamentul României;		
B1	Intabulare, drept de PROPRIETATE, dobandit prin Lege, cota actuala 1/1 1) NEIDENTIFICAT NEIDENTIFICAT	A1
Act Administrativ nr. Adeverință nr. 3288, din 30/07/2024 emis de Primăria Comunei Strâmtura;		
B2	Se notează posesia faptică în favoarea lui 1) MUNTEAN PETRU	A1

C. Partea III. SARCINI .

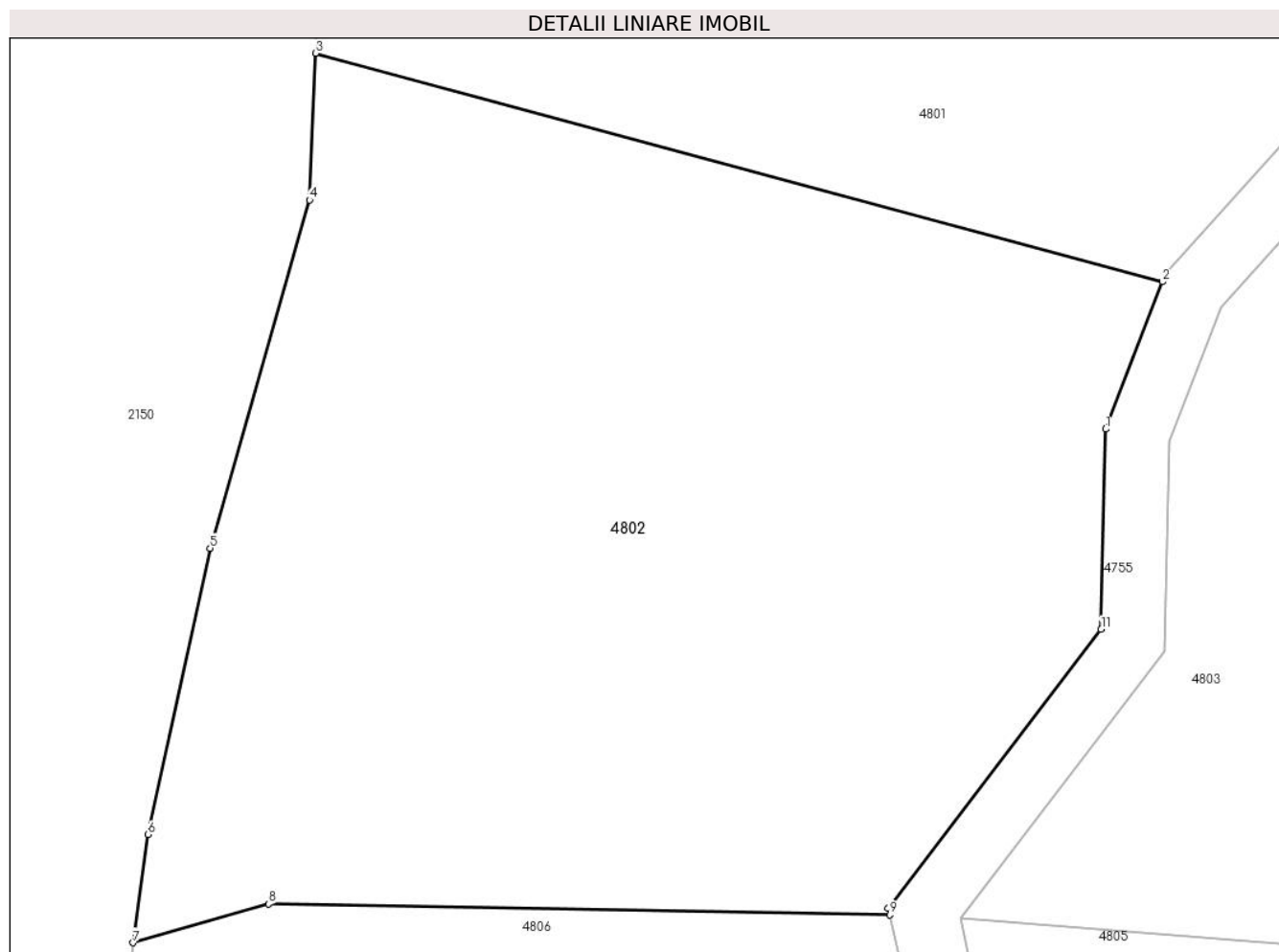
Inscrieri privind dezmembramintele dreptului de proprietate, drepturi reale de garanție și sarcini	Referințe
NU SUNT	

Anexa Nr. 1 La Partea I

Teren

Nr cadastral	Suprafața (mp)*	Observații / Referințe
52741	405	parte din nr. topografic 3404

* Suprafața este determinată în planul de proiecție Stereo 70.



Date referitoare la teren

Crt	Categorie folosință	Intravilan	Suprafața (mp)	Tarla	Parcelă	Nr. topo	Observații / Referințe
1	faneata	NU	405	-	-	-	Împădurită

Lungime Segmente

1) Valorile lungimilor segmentelor sunt obținute din proiecție în plan.

Punct început	X / Y	Punct sfârșit	X / Y	Lungime segment (** (m)
1	433.700,404 692.369,479	2	433.701,826 692.373,19	3.974
2	433.701,826 692.373,19	3	433.680,494 692.378,944	22.094
3	433.680,494 692.378,944	4	433.680,34 692.375,251	3.696
4	433.680,34 692.375,251	5	433.677,833 692.366,481	9.121
5	433.677,833 692.366,481	6	433.676,266 692.359,276	7.373

Punct început	X / Y	Punct sfârșit	X / Y	Lungime segment (** (m)
6	433.676,266 692.359,276	7	433.675,897 692.356,545	2.756
7	433.675,897 692.356,545	8	433.679,303 692.357,522	3.543
8	433.679,303 692.357,522	9	433.694,959 692.357,247	15.658
9	433.694,959 692.357,247	10	433.694,919 692.357,422	0.18
10	433.694,919 692.357,422	11	433.700,287 692.364,436	8.832
11	433.700,287 692.364,436	1	433.700,404 692.369,479	5.044

** Lungimile segmentelor sunt determinate în planul de proiecție Stereo 70 și sunt rotunjite la 1 milimetru.

*** Distanța dintre puncte este formată din segmente cumulate ce sunt mai mici decât valoarea 1 milimetru.

**DATE DESPRE IMOBILUL NR. 4803**

Oficiul de Cadastru și Publicitate Imobiliară MARAMURES
Biroul de Cadastru și Publicitate Imobiliară Dragomiresti

A. Partea I. Descrierea imobilului

TEREN Extravilan

Nr. CF vechi:722

Adresa: Jud. Maramures, Locul numit "Fundu Lesei"

Nr. Crt	Nr cadastral Nr. topografic	Suprafața* (mp)	Observații / Referințe
A1		4.134	Sector cadastral:60 Teren neimprejmuit; parte din nr. topografic 3419

B. Partea II. Proprietari și acte

Inscrieri privitoare la dreptul de proprietate și alte drepturi reale		Referințe
4803 / 03/08/2024		
Act Normativ nr. Legea nr. 7, din 13/03/1996 emis de Parlamentul României;		
B1	Intabulare, drept de PROPRIETATE, dobandit prin Lege, cota actuala 1/1 1) NEIDENTIFICAT NEIDENTIFICAT	A1
Act Administrativ nr. Adeverință nr. 3289, din 30/07/2024 emis de Primăria Comunei Strâmtura;		
B2	Se notează posesia faptică în favoarea lui 1) MUNTEAN PETRU	A1

C. Partea III. SARCINI .

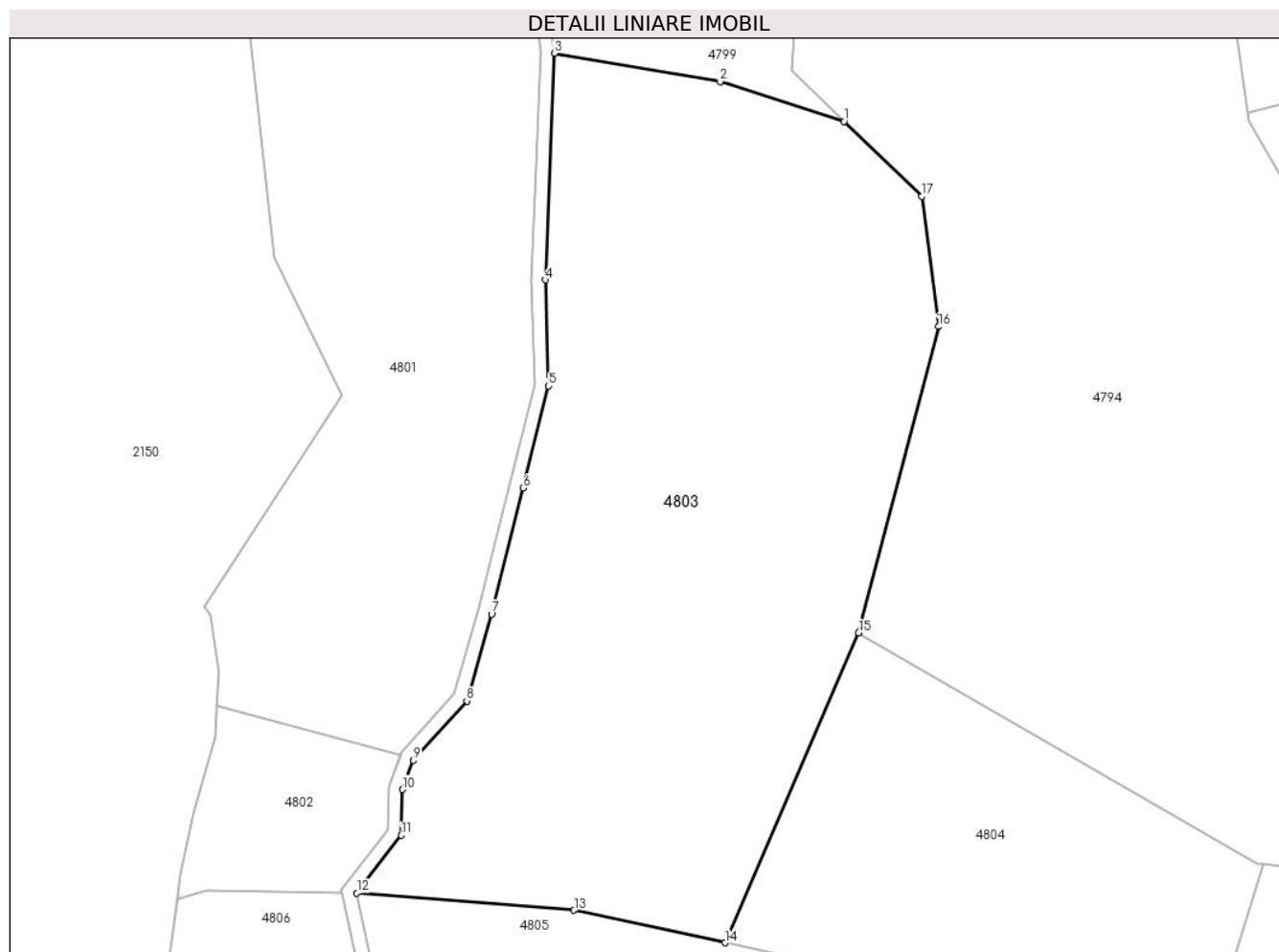
Inscrieri privind dezmembramintele dreptului de proprietate, drepturi reale de garanție și sarcini	Referințe
NU SUNT	

Anexa Nr. 1 La Partea I

Teren

Nr cadastral	Suprafața (mp)*	Observații / Referințe
	4.134	parte din nr. topografic 3419

* Suprafața este determinată în planul de proiecție Stereo 70.



Date referitoare la teren

Crt	Categorie folosință	Intravilan	Suprafața (mp)	Tarla	Parcelă	Nr. topo	Observații / Referințe
1	faneata	NU	4.134	-	-	-	Împădurită

Lungime Segmente

1) Valorile lungimilor segmentelor sunt obținute din proiecție în plan.

Punct început	X / Y	Punct sfârșit	X / Y	Lungime segment (** (m)
1	433.753,307 692.446,709	2	433.738,92 692.451,319	15.108
2	433.738,92 692.451,319	3	433.719,651 692.454,608	19.548
3	433.719,651 692.454,608	4	433.718,623 692.428,311	26.317
4	433.718,623 692.428,311	5	433.719,01 692.416,001	12.316
5	433.719,01 692.416,001	6	433.716,018 692.404,162	12.211

Punct început	X / Y	Punct sfârșit	X / Y	Lungime segment (** (m)
6	433.716,018 692.404,162	7	433.712,372 692.389,54	15.07
7	433.712,372 692.389,54	8	433.709,496 692.379,45	10.492
8	433.709,496 692.379,45	9	433.703,3 692.372,554	9.271
9	433.703,3 692.372,554	10	433.702,001 692.369,164	3.63
10	433.702,001 692.369,164	11	433.701,878 692.363,876	5.289
11	433.701,878 692.363,876	12	433.696,736 692.357,157	8.461
12	433.696,736 692.357,157	13	433.721,943 692.355,156	25.286
13	433.721,943 692.355,156	14	433.739,47 692.351,391	17.927
14	433.739,47 692.351,391	15	433.755,008 692.387,354	39.176
15	433.755,008 692.387,354	16	433.764,263 692.422,9	36.731
16	433.764,263 692.422,9	17	433.762,315 692.437,995	15.22
17	433.762,315 692.437,995	1	433.753,307 692.446,709	12.533

** Lungimile segmentelor sunt determinate în planul de proiecție Stereo 70 și sunt rotunjite la 1 milimetru.

*** Distanța dintre puncte este formată din segmente cumulate ce sunt mai mici decât valoarea 1 milimetru.

**DATE DESPRE IMOBILUL NR. 4804**

Oficiul de Cadastru și Publicitate Imobiliară MARAMURES
Biroul de Cadastru și Publicitate Imobiliară Dragomiresti

A. Partea I. Descrierea imobilului

TEREN Extravilan

Nr. CF vechi:415

Adresa: Jud. Maramures, Locul numit "Fundu Lesei"

Nr. Crt	Nr cadastral Nr. topografic	Suprafața* (mp)	Observații / Referințe
A1		1.703	Sector cadastral:60 Teren neimprejmuit; parte din nr. topografic 3413

B. Partea II. Proprietari și acte

Inscrieri privitoare la dreptul de proprietate și alte drepturi reale		Referințe
4804 / 03/08/2024		
Act Normativ nr. Legea nr. 7, din 13/03/1996 emis de Parlamentul României;		
B1	Intabulare, drept de PROPRIETATE, dobandit prin Lege, cota actuala 1/1 1) NEIDENTIFICAT NEIDENTIFICAT	A1
Act Administrativ nr. Adeverință nr. 3290, din 30/07/2024 emis de Primăria Comunei Strâmtura;		
B2	Se notează posesia faptică în favoarea lui 1) GIURGI NICOLAE	A1

C. Partea III. SARCINI .

Inscrieri privind dezmembramintele dreptului de proprietate, drepturi reale de garanție și sarcini	Referințe
NU SUNT	

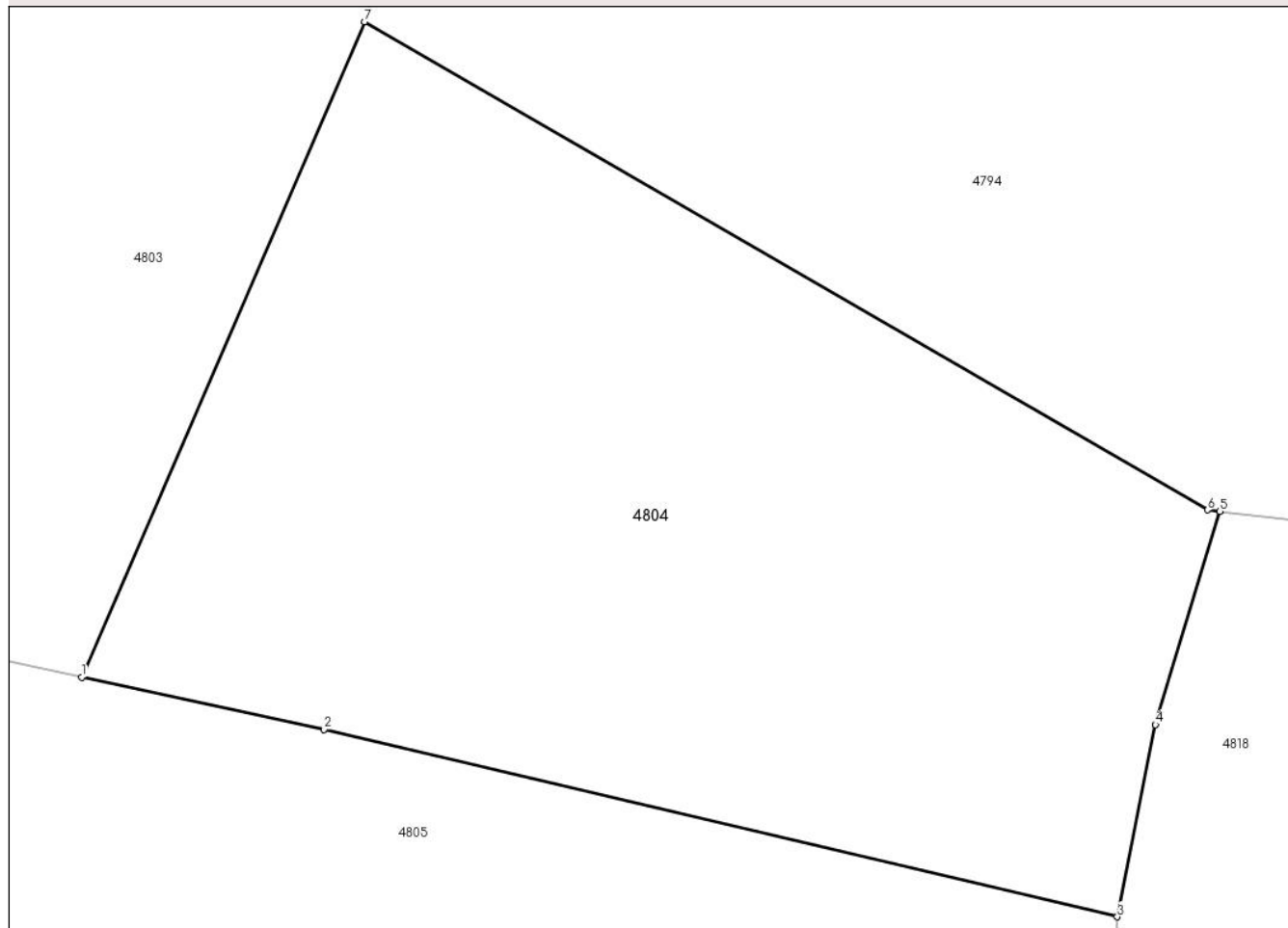
Anexa Nr. 1 La Partea I

Teren

Nr cadastral	Suprafața (mp)*	Observații / Referințe
	1.703	parte din nr. topografic 3413

* Suprafața este determinată în planul de proiecție Stereo 70.

DETALII LINIARE IMOBIL



Date referitoare la teren

Crt	Categorie folosință	Intravilan	Suprafața (mp)	Tarla	Parcelă	Nr. topo	Observații / Referințe
1	faneata	NU	1.703	-	-	-	Împădurită

Lungime Segmente

1) Valorile lungimilor segmentelor sunt obținute din proiecție în plan.

Punct început	X / Y	Punct sfârșit	X / Y	Lungime segment (** (m)
1	433.739,47 692.351,391	2	433.752,766 692.348,535	13.599
2	433.752,766 692.348,535	3	433.796,328 692.338,252	44.759
3	433.796,328 692.338,252	4	433.798,425 692.348,791	10.746
4	433.798,425 692.348,791	5	433.801,966 692.360,493	12.226
5	433.801,966 692.360,493	6	433.801,285 692.360,572	0.686

Punct început	X / Y	Punct sfârșit	X / Y	Lungime segment (** (m)
6	433.801,285 692.360,572	7	433.755,008 692.387,354	53.468
7	433.755,008 692.387,354	1	433.739,47 692.351,391	39.176

** Lungimile segmentelor sunt determinate în planul de proiecție Stereo 70 și sunt rotunjite la 1 milimetru.

*** Distanța dintre puncte este formată din segmente cumulate ce sunt mai mici decât valoarea 1 milimetru.

**DATE DESPRE IMOBILUL NR. 4805**

Oficiul de Cadastru și Publicitate Imobiliară MARAMURES
Biroul de Cadastru și Publicitate Imobiliară Dragomiresti

A. Partea I. Descrierea imobilului

TEREN Extravilan

Nr. CF vechi:415, 722

Adresa: Jud. Maramures, Locul numit "Fundu Lesei"

Nr. Crt	Nr cadastral Nr. topografic	Suprafața* (mp)	Observații / Referințe
A1		10.252	Sector cadastral:60 Teren neimprejmuit; parte din nr. topografic 3414, 3419

B. Partea II. Proprietari și acte

Inscrieri privitoare la dreptul de proprietate și alte drepturi reale		Referințe
4805 / 03/08/2024		
Act Normativ nr. Legea nr. 7, din 13/03/1996 emis de Parlamentul României;		
B1	Intabulare, drept de PROPRIETATE, dobandit prin Lege, cota actuala 1/1 1) NEIDENTIFICAT NEIDENTIFICAT	A1
B2	se notează mențiunea „proprietar neidentificat,, în baza art.13 alin. 15 din Legea 7/1996	A1

C. Partea III. SARCINI .

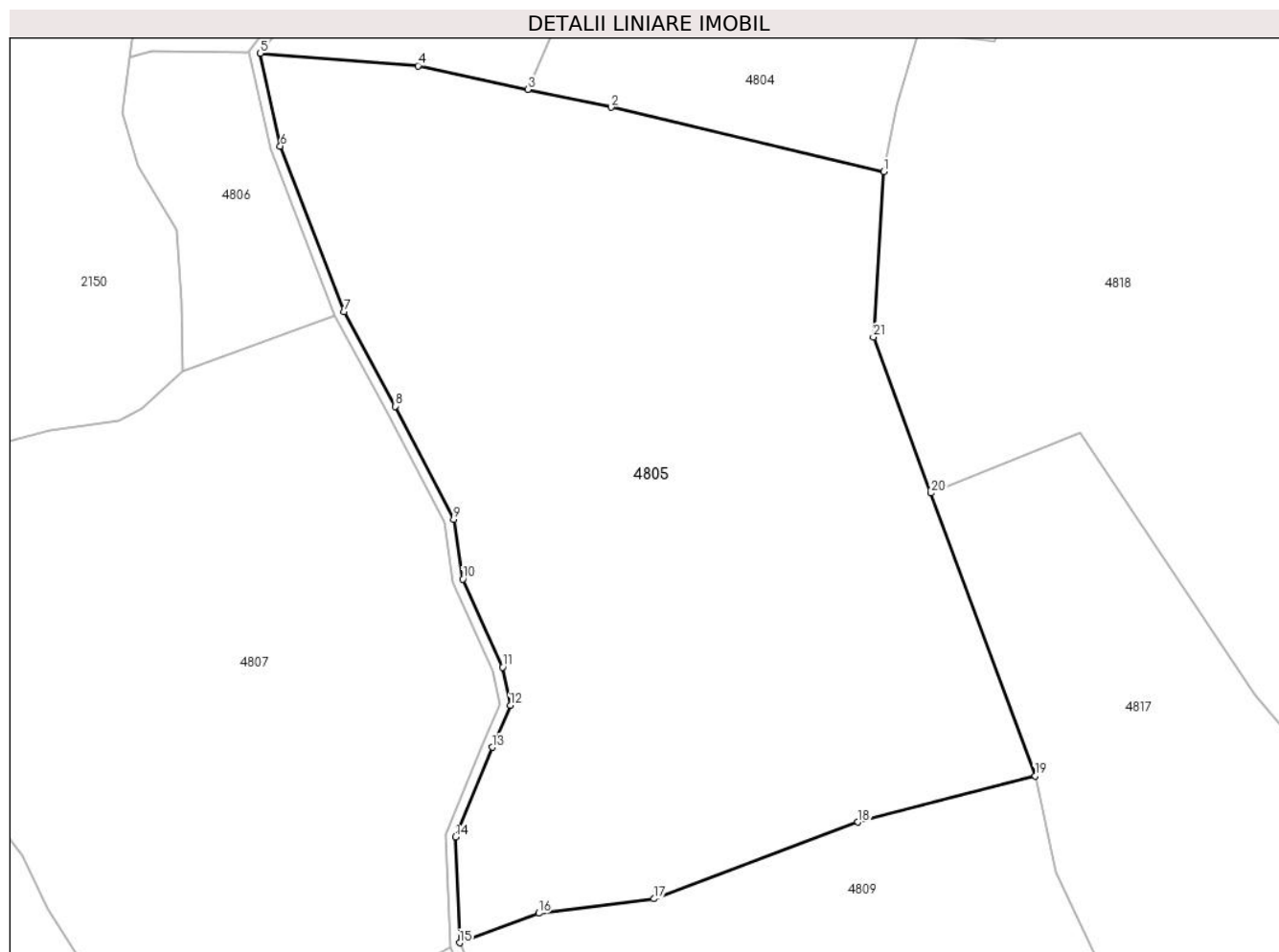
Inscrieri privind dezmembramintele dreptului de proprietate, drepturi reale de garanție și sarcini	Referințe
NU SUNT	

Anexa Nr. 1 La Partea I

Teren

Nr cadastral	Suprafața (mp)*	Observații / Referințe
	10.252	parte din nr. topografic 3414, 3419

* Suprafața este determinată în planul de proiecție Stereo 70.



Date referitoare la teren

Crt	Categorie folosință	Intravilan	Suprafața (mp)	Tarla	Parcelă	Nr. topo	Observații / Referințe
1	faneata	NU	10.252	-	-	-	Împădurită

Lungime Segmente

1) Valorile lungimilor segmentelor sunt obținute din proiecție în plan.

Punct început	X / Y	Punct sfârșit	X / Y	Lungime segment (** (m)
1	433.796,328 692.338,252	2	433.752,766 692.348,535	44.759
3	433.739,47 692.351,391	4	433.721,943 692.355,156	17.927
5	433.696,736 692.357,157	6	433.699,966 692.342,343	15.162
7	433.710,166 692.315,914	8	433.718,28 692.300,793	17.16
9	433.727,63 692.282,737	10	433.729,092 692.273,208	9.641

Punct început	X / Y	Punct sfârșit	X / Y	Lungime segment (** (m)
2	433.752,766 692.348,535	3	433.739,47 692.351,391	13.599
4	433.721,943 692.355,156	5	433.696,736 692.357,157	25.286
6	433.699,966 692.342,343	7	433.710,166 692.315,914	28.329
8	433.718,28 692.300,793	9	433.727,63 692.282,737	20.333
10	433.729,092 692.273,208	11	433.735,477 692.259,132	15.456

Punct început	X / Y	Punct sfârșit	X / Y	Lungime segment (** (m)
11	433.735,477 692.259,132	12	433.736,713 692.253,031	6.225
13	433.733,8 692.246,358	14	433.727,932 692.232,036	15.478
15	433.728,598 692.215,149	16	433.741,234 692.219,853	13.483
17	433.759,674 692.222,178	18	433.792,231 692.234,412	34.78
19	433.820,549 692.241,791	20	433.803,908 692.286,929	48.108
21	433.794,69 692.311,852	1	433.796,328 692.338,252	26.451

Punct început	X / Y	Punct sfârșit	X / Y	Lungime segment (** (m)
12	433.736,713 692.253,031	13	433.733,8 692.246,358	7.281
14	433.727,932 692.232,036	15	433.728,598 692.215,149	16.9
16	433.741,234 692.219,853	17	433.759,674 692.222,178	18.586
18	433.792,231 692.234,412	19	433.820,549 692.241,791	29.264
20	433.803,908 692.286,929	21	433.794,69 692.311,852	26.573

** Lungimile segmentelor sunt determinate în planul de proiecție Stereo 70 și sunt rotunjite la 1 milimetru.

*** Distanța dintre puncte este formată din segmente cumulate ce sunt mai mici decât valoarea 1 milimetru.

**DATE DESPRE IMOBILUL NR. 4806**

Oficiul de Cadastru și Publicitate Imobiliară MARAMURES
Biroul de Cadastru și Publicitate Imobiliară Dragomiresti

A. Partea I. Descrierea imobilului

TEREN Extravilan

Adresa: Jud. Maramures, Locul numit "Fundu Lesei"

Nr. Crt	Nr cadastral Nr. topografic	Suprafața* (mp)	Observații / Referințe
A1	52741	1.016	Sector cadastral:60 Teren neimprejmuit; parte din nr. topografic 3404

B. Partea II. Proprietari și acte

Inscrieri privitoare la dreptul de proprietate și alte drepturi reale		Referințe
4806 / 03/08/2024		
Act Normativ nr. Legea nr. 7, din 13/03/1996 emis de Parlamentul României;		
B1	Intabulare, drept de PROPRIETATE, dobandit prin Lege, cota actuala 1/1 1) NEIDENTIFICAT NEIDENTIFICAT	A1
B2	se notează mențiunea „proprietar neidentificat,, în baza art.13 alin. 15 din Legea 7/1996	A1

C. Partea III. SARCINI .

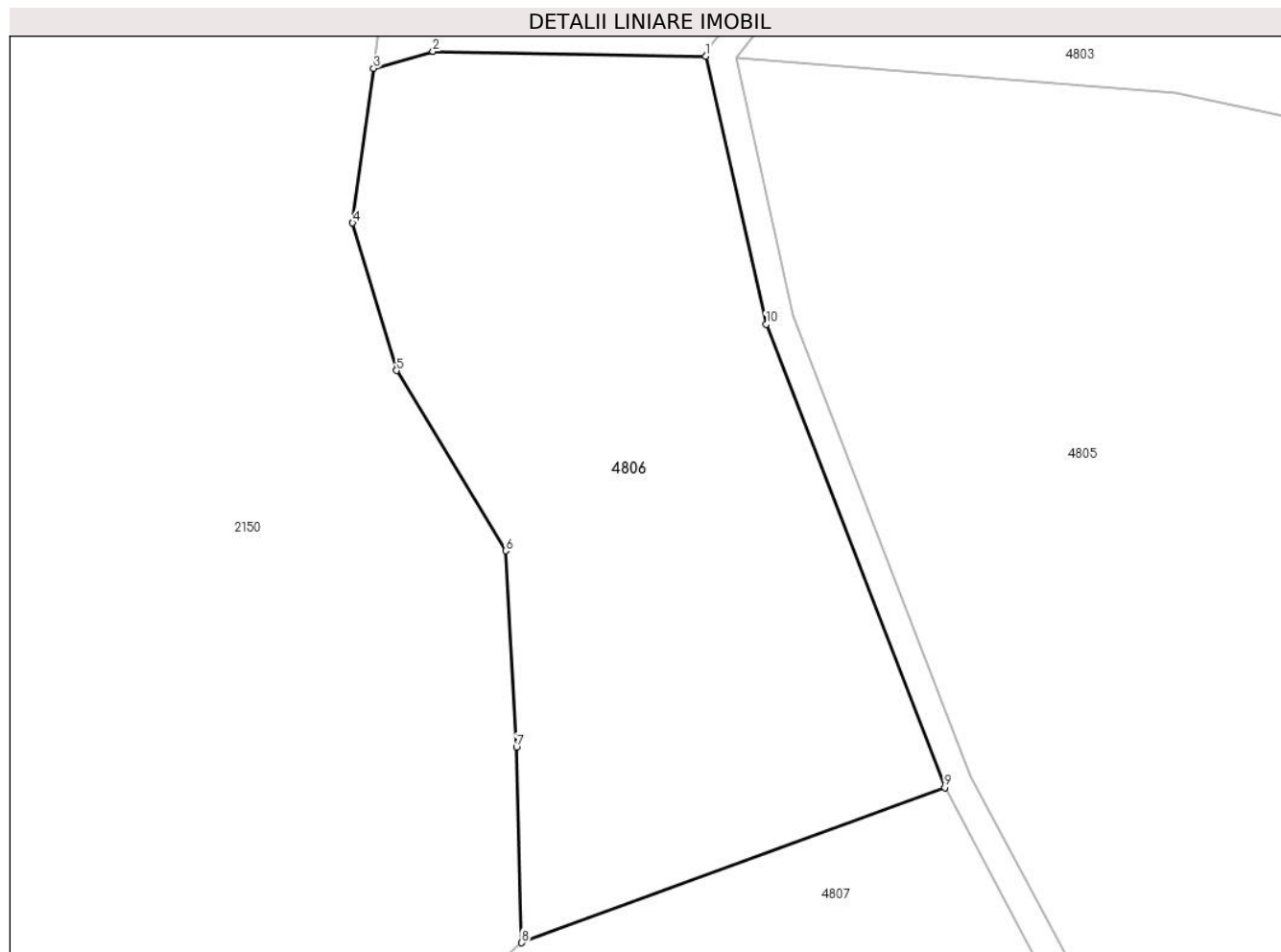
Inscrieri privind dezmembramintele dreptului de proprietate, drepturi reale de garanție și sarcini	Referințe
NU SUNT	

Anexa Nr. 1 La Partea I

Teren

Nr cadastral	Suprafața (mp)*	Observații / Referințe
52741	1.016	parte din nr. topografic 3404

* Suprafața este determinată în planul de proiecție Stereo 70.



Date referitoare la teren

Crt	Categorie folosință	Intra vilan	Suprafața (mp)	Tarla	Parcelă	Nr. topo	Observații / Referințe
1	faneata	NU	1.016	-	-	-	Împădurită

Lungime Segmente

1) Valorile lungimilor segmentelor sunt obținute din proiecție în plan.

Punct început	X / Y	Punct sfârșit	X / Y	Lungime segment (** (m)
1	433.694,959 692.357,247	2	433.679,303 692.357,522	15.658
2	433.679,303 692.357,522	3	433.675,897 692.356,545	3.543
3	433.675,897 692.356,545	4	433.674,699 692.347,686	8.94
4	433.674,699 692.347,686	5	433.677,206 692.339,228	8.822
5	433.677,206 692.339,228	6	433.683,474 692.328,891	12.089

Punct început	X / Y	Punct sfârșit	X / Y	Lungime segment (** (m)
6	433.683,474 692.328,891	7	433.684,1 692.317,614	11.294
7	433.684,1 692.317,614	8	433.684,403 692.306,415	11.203
8	433.684,403 692.306,415	9	433.708,683 692.315,303	25.856
9	433.708,683 692.315,303	10	433.698,427 692.341,875	28.483
10	433.698,427 692.341,875	1	433.694,959 692.357,247	15.758

** Lungimile segmentelor sunt determinate în planul de proiecție Stereo 70 și sunt rotunjite la 1 milimetru.

*** Distanța dintre puncte este formată din segmente cumulate ce sunt mai mici decât valoarea 1 milimetru.

**DATE DESPRE IMOBILUL NR. 4807**

Oficiul de Cadastru și Publicitate Imobiliară MARAMURES
Biroul de Cadastru și Publicitate Imobiliară Dragomiresti

A. Partea I. Descrierea imobilului

TEREN Extravilan

Nr. CF vechi:1005

Nr. topografic:3417, 3418

Adresa: Jud. Maramures, Locul numit "Fundu Lesei"

Nr. Crt	Nr cadastral Nr. topografic	Suprafața* (mp)	Observații / Referințe
A1	52173	7.770	Sector cadastral:60 Teren neimprejmuit; IE 52154, parte din nr. topografic 3416

B. Partea II. Proprietari și acte

Inscrieri privitoare la dreptul de proprietate și alte drepturi reale	Referințe
4805 / 03/08/2024	
Act Normativ nr. Legea nr. 7, din 13/03/1996 emis de Parlamentul României;	
B1	A1
Intabulare, drept de PROPRIETATE, dobandit prin Lege, cota actuala 1/1 1) NEIDENTIFICAT NEIDENTIFICAT	
Act Administrativ nr. Adeverință nr. 3291, din 30/07/2024 emis de Primăria Comunei Strâmtura;	
B2	A1
Se notează posesia faptică în favoarea lui 1) OPRİȘ VASILE	

C. Partea III. SARCINI .

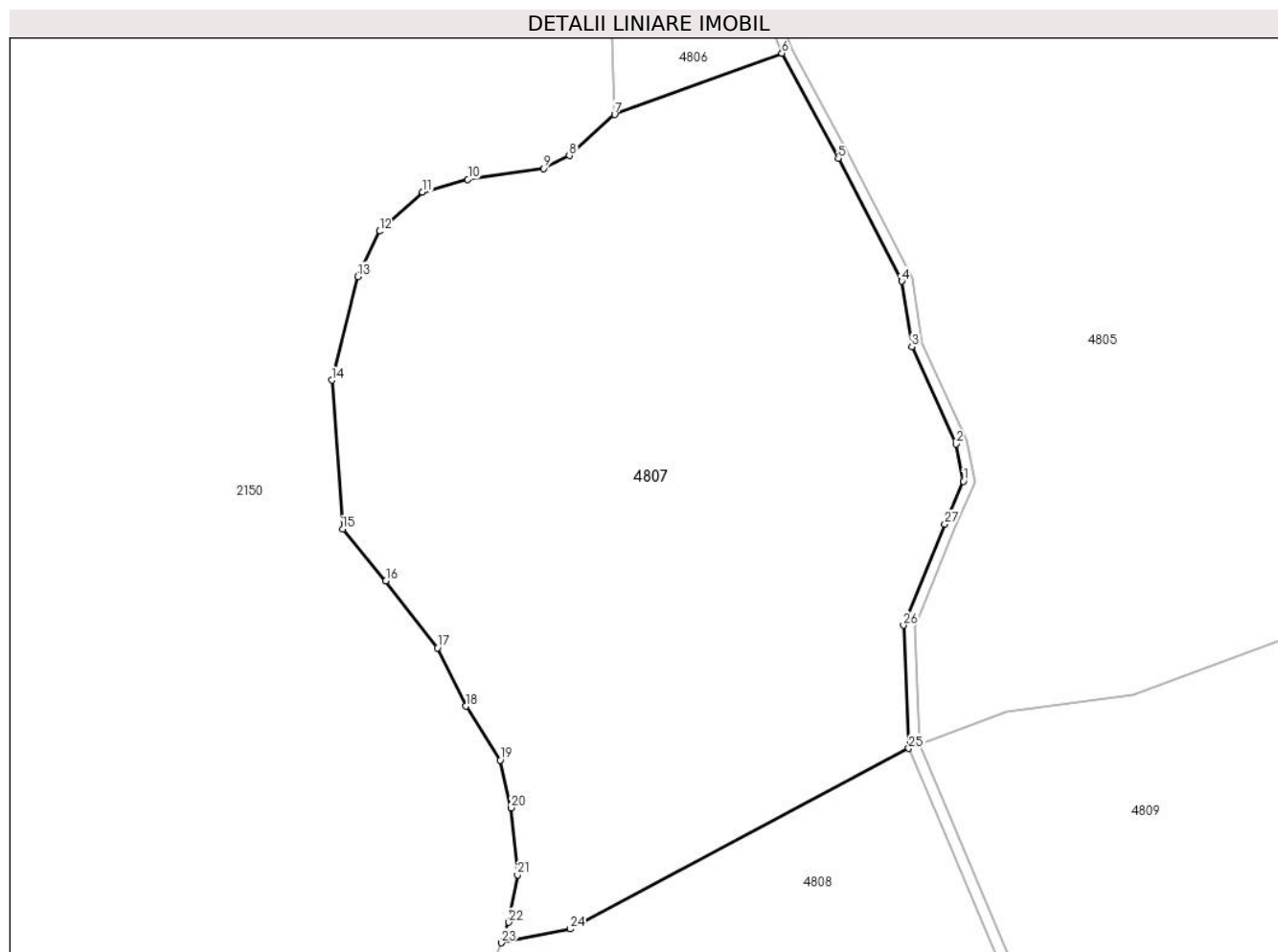
Inscrieri privind dezmembramintele dreptului de proprietate, drepturi reale de garanție și sarcini	Referințe
NU SUNT	

Anexa Nr. 1 La Partea I

Teren

Nr cadastral	Suprafața (mp)*	Observații / Referințe
52173	7.770	IE 52154, parte din nr. topografic 3416

* Suprafața este determinată în planul de proiecție Stereo 70.



Date referitoare la teren

Crt	Categorie folosință	Intra vilan	Suprafața (mp)	Tarla	Parcelă	Nr. topo	Observații / Referințe
1	faneata	NU	7.770	-	-	-	Împădurită

Lungime Segmente

1) Valorile lungimilor segmentelor sunt obținute din proiecție în plan.

Punct început	X / Y	Punct sfârșit	X / Y	Lungime segment (** (m)
1	433.735,04 692.253,209	2	433.733,941 692.258,635	5.536
3	433.727,54 692.272,746	4	433.726,084 692.282,233	9.598
5	433.716,862 692.300,045	6	433.708,683 692.315,303	17.312
7	433.684,403 692.306,415	8	433.677,823 692.300,463	8.873
9	433.674,062 692.298,584	10	433.663,094 692.297,018	11.079

Punct început	X / Y	Punct sfârșit	X / Y	Lungime segment (** (m)
2	433.733,941 692.258,635	3	433.727,54 692.272,746	15.495
4	433.726,084 692.282,233	5	433.716,862 692.300,045	20.058
6	433.708,683 692.315,303	7	433.684,403 692.306,415	25.856
8	433.677,823 692.300,463	9	433.674,062 692.298,584	4.204
10	433.663,094 692.297,018	11	433.656,514 692.295,138	6.843

Punct început	X / Y	Punct sfârșit	X / Y	Lungime segment (** (m)
11	433.656,514 692.295,138	12	433.650,247 692.289,5	8.43
13	433.647,113 692.282,922	14	433.643,353 692.267,886	15.499
15	433.644,919 692.246,272	16	433.651,187 692.238,754	9.788
17	433.658,707 692.229,044	18	433.662,781 692.220,586	9.388
19	433.667,795 692.212,755	20	433.669,362 692.205,864	7.067
21	433.670,302 692.196,153	22	433.669,049 692.189,262	7.004
23	433.667,952 692.186,286	24	433.677,973 692.188,281	10.218
25	433.727,097 692.214,476	26	433.726,316 692.232,322	17.863
27	433.732,322 692.246,983	1	433.735,04 692.253,209	6.793

Punct început	X / Y	Punct sfârșit	X / Y	Lungime segment (** (m)
12	433.650,247 692.289,5	13	433.647,113 692.282,922	7.286
14	433.643,353 692.267,886	15	433.644,919 692.246,272	21.671
16	433.651,187 692.238,754	17	433.658,707 692.229,044	12.281
18	433.662,781 692.220,586	19	433.667,795 692.212,755	9.299
20	433.669,362 692.205,864	21	433.670,302 692.196,153	9.756
22	433.669,049 692.189,262	23	433.667,952 692.186,286	3.172
24	433.677,973 692.188,281	25	433.727,097 692.214,476	55.672
26	433.726,316 692.232,322	27	433.732,322 692.246,983	15.844

** Lungimile segmentelor sunt determinate în planul de proiecție Stereo 70 și sunt rotunjite la 1 milimetru.

*** Distanța dintre puncte este formată din segmente cumulate ce sunt mai mici decât valoarea 1 milimetru.

**DATE DESPRE IMOBILUL NR. 4808**

Oficiul de Cadastru și Publicitate Imobiliară MARAMURES
Biroul de Cadastru și Publicitate Imobiliară Dragomirești

A. Partea I. Descrierea imobilului

TEREN Extravilan

Nr. topografic:3415

Adresa: Jud. Maramures, Locul numit "Fundu Lesei"

Nr. Crt	Nr cadastral Nr. topografic	Suprafața* (mp)	Observații / Referințe
A1	52144	5.059	Sector cadastral:60 Teren neimprejmuit; IE 52154, parte din nr. topografic 3416

B. Partea II. Proprietari și acte

Inscrieri privitoare la dreptul de proprietate și alte drepturi reale	Referințe
4808 / 03/08/2024	
Act Normativ nr. Legea nr. 7, din 13/03/1996 emis de Parlamentul României;	
B1	A1
Intabulare, drept de PROPRIETATE, dobandit prin Lege, cota actuala 1/1 1) NEIDENTIFICAT NEIDENTIFICAT	
Act Administrativ nr. Adeverință nr. 3292, din 30/07/2024 emis de Primăria Comunei Strâmtura;	
B2	A1
Se notează posesia faptică în favoarea lui 1) GLODEAN IOAN	

C. Partea III. SARCINI .

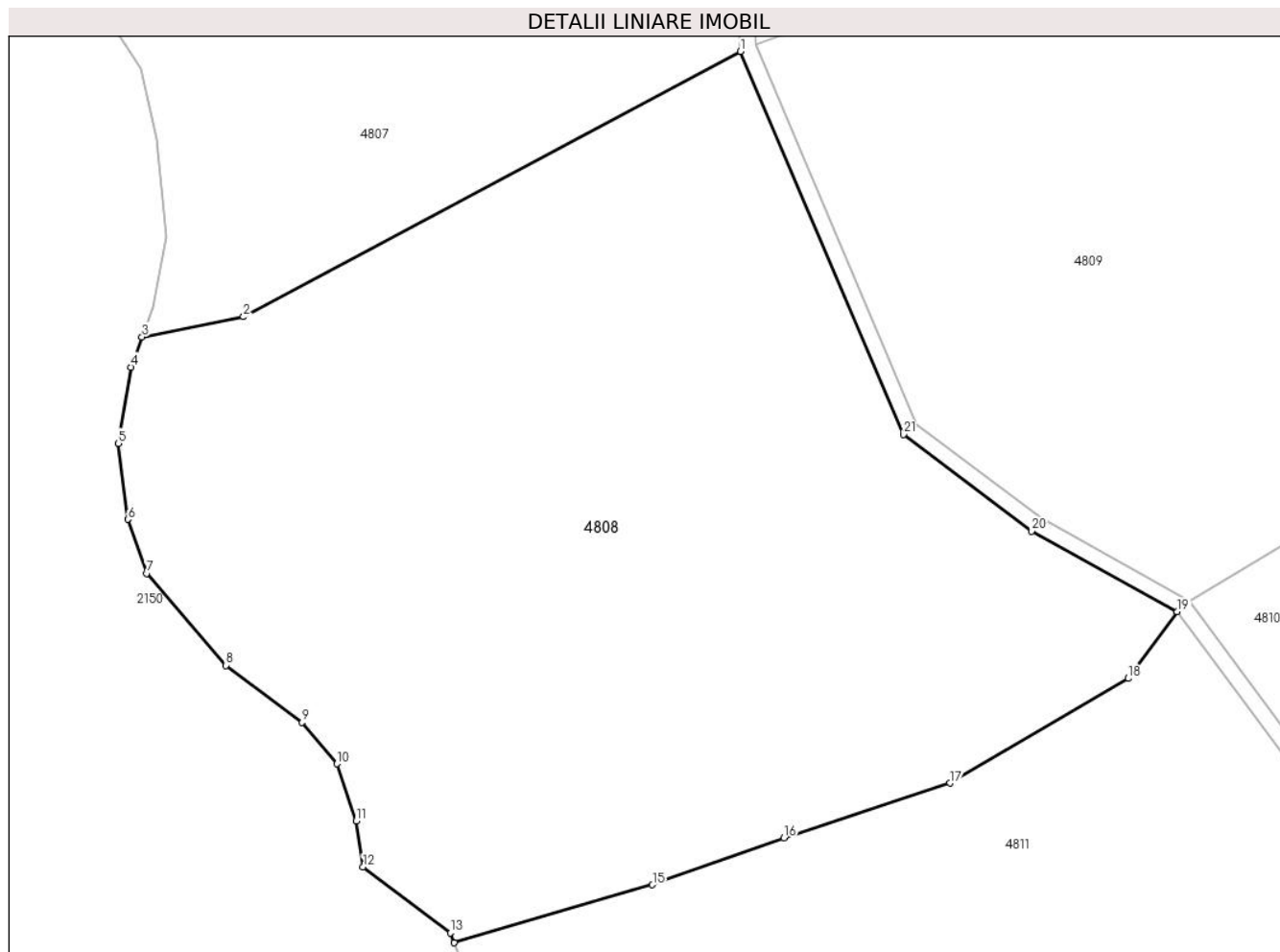
Inscrieri privind dezmembramintele dreptului de proprietate, drepturi reale de garanție și sarcini	Referințe
NU SUNT	

Anexa Nr. 1 La Partea I

Teren

Nr cadastral	Suprafața (mp)*	Observații / Referințe
52144	5.059	IE 52154, parte din nr. topografic 3416

* Suprafața este determinată în planul de proiecție Stereo 70.



Date referitoare la teren

Crt	Categorie folosință	Intravilan	Suprafața (mp)	Tarla	Parcelă	Nr. topo	Observații / Referințe
1	faneata	NU	5.059	-	-	-	Împădurită

Lungime Segmente

1) Valorile lungimilor segmentelor sunt obținute din proiecție în plan.

Punct început	X / Y	Punct sfârșit	X / Y	Lungime segment (** (m)
1	433.727,097 692.214,476	2	433.677,973 692.188,281	55.672
3	433.667,952 692.186,286	4	433.666,855 692.183,31	3.172
5	433.665,601 692.175,792	6	433.666,541 692.168,274	7.577
7	433.668,422 692.162,949	8	433.676,256 692.153,865	11.995
9	433.683,777 692.148,227	10	433.687,224 692.144,154	5.336

Punct început	X / Y	Punct sfârșit	X / Y	Lungime segment (** (m)
2	433.677,973 692.188,281	3	433.667,952 692.186,286	10.218
4	433.666,855 692.183,31	5	433.665,601 692.175,792	7.622
6	433.666,541 692.168,274	7	433.668,422 692.162,949	5.647
8	433.676,256 692.153,865	9	433.683,777 692.148,227	9.4
10	433.687,224 692.144,154	11	433.689,104 692.138,516	5.943

Punct început	X / Y	Punct sfârșit	X / Y	Lungime segment (** (m)
11	433.689,104 692.138,516	12	433.689,802 692.133,982	4.587
13	433.698,41 692.127,44	14	433.698,796 692.126,482	1.033
15	433.718,404 692.132,209	16	433.731,392 692.136,831	13.786
17	433.747,813 692.142,234	18	433.765,418 692.152,57	20.415
19	433.770,255 692.159,166	20	433.755,897 692.167,131	16.419
21	433.743,201 692.176,65	1	433.727,097 692.214,476	41.111

Punct început	X / Y	Punct sfârșit	X / Y	Lungime segment (** (m)
12	433.689,802 692.133,982	13	433.698,41 692.127,44	10.812
14	433.698,796 692.126,482	15	433.718,404 692.132,209	20.427
16	433.731,392 692.136,831	17	433.747,813 692.142,234	17.287
18	433.765,418 692.152,57	19	433.770,255 692.159,166	8.179
20	433.755,897 692.167,131	21	433.743,201 692.176,65	15.868

** Lungimile segmentelor sunt determinate în planul de proiecție Stereo 70 și sunt rotunjite la 1 milimetru.

*** Distanța dintre puncte este formată din segmente cumulate ce sunt mai mici decât valoarea 1 milimetru.

**DATE DESPRE IMOBILUL NR. 4809**

Oficiul de Cadastru și Publicitate Imobiliară MARAMURES
Biroul de Cadastru și Publicitate Imobiliară Dragomiresti

A. Partea I. Descrierea imobilului

TEREN Extravilan

Nr. CF vechi:415

Adresa: Jud. Maramures, Locul numit "Fundu Lesei"

Nr. Crt	Nr cadastral Nr. topografic	Suprafața* (mp)	Observații / Referințe
A1		5.305	Sector cadastral:60 Teren neimprejmuit; parte din nr. topografic 3414

B. Partea II. Proprietari și acte

Inscrieri privitoare la dreptul de proprietate și alte drepturi reale		Referințe
4809 / 03/08/2024		
Act Normativ nr. Legea nr. 7, din 13/03/1996 emis de Parlamentul României;		
B1	Intabulare, drept de PROPRIETATE, dobandit prin Lege, cota actuala 1/1 1) NEIDENTIFICAT NEIDENTIFICAT	A1
Act Administrativ nr. Adeverință nr. 3293, din 30/07/2024 emis de Primăria Comunei Strâmtura;		
B2	Se notează posesia faptică în favoarea lui 1) GLODEAN IOAN	A1

C. Partea III. SARCINI .

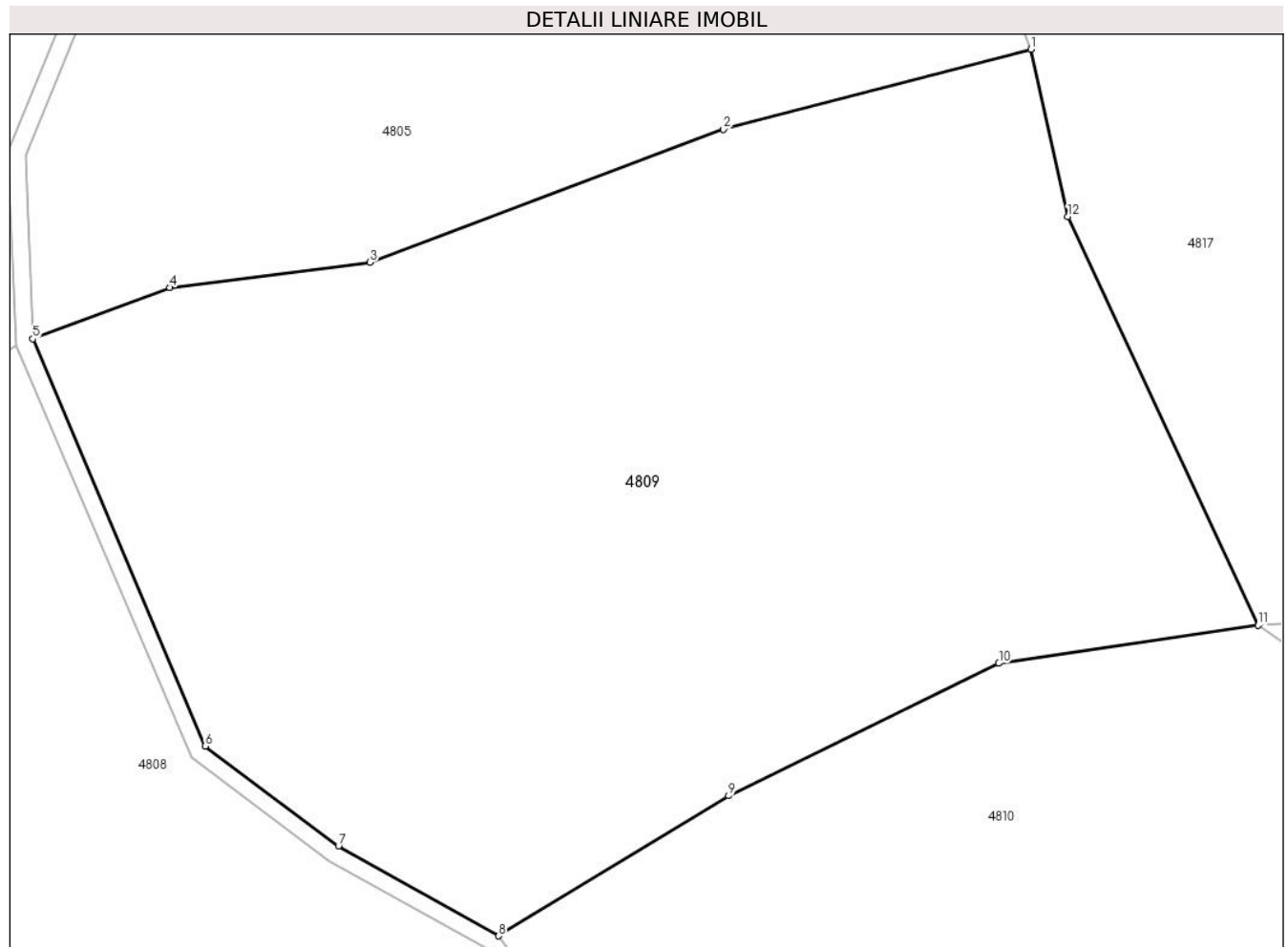
Inscrieri privind dezmembramintele dreptului de proprietate, drepturi reale de garanție și sarcini	Referințe
NU SUNT	

Anexa Nr. 1 La Partea I

Teren

Nr cadastral	Suprafața (mp)*	Observații / Referințe
	5.305	parte din nr. topografic 3414

* Suprafața este determinată în planul de proiecție Stereo 70.



Date referitoare la teren

Crt	Categorie folosință	Intra vilan	Suprafața (mp)	Tarla	Parcelă	Nr. topo	Observații / Referințe
1	faneata	NU	5.305	-	-	-	Împădurită

Lungime Segmente

1) Valorile lungimilor segmentelor sunt obținute din proiecție în plan.

Punct început	X / Y	Punct sfârșit	X / Y	Lungime segment (** (m)
1	433.820,549 692.241,791	2	433.792,231 692.234,412	29.264
2	433.792,231 692.234,412	3	433.759,674 692.222,178	34.78
3	433.759,674 692.222,178	4	433.741,234 692.219,853	18.586
4	433.741,234 692.219,853	5	433.728,598 692.215,149	13.483
5	433.728,598 692.215,149	6	433.744,508 692.177,675	40.712

Punct început	X / Y	Punct sfârșit	X / Y	Lungime segment (** (m)
6	433.744,508 692.177,675	7	433.756,771 692.168,48	15.327
7	433.756,771 692.168,48	8	433.771,484 692.160,201	16.882
8	433.771,484 692.160,201	9	433.792,702 692.173,1	24.831
9	433.792,702 692.173,1	10	433.817,583 692.185,285	27.704
10	433.817,583 692.185,285	11	433.841,481 692.188,785	24.153
11	433.841,481 692.188,785	12	433.823,951 692.226,382	41.483
12	433.823,951 692.226,382	1	433.820,549 692.241,791	15.78

** Lungimile segmentelor sunt determinate în planul de proiecție Stereo 70 și sunt rotunjite la 1 milimetru.

*** Distanța dintre puncte este formată din segmente cumulate ce sunt mai mici decât valoarea 1 milimetru.

**DATE DESPRE IMOBILUL NR. 4810**

Oficiul de Cadastru și Publicitate Imobiliară MARAMURES
Biroul de Cadastru și Publicitate Imobiliară Dragomiresti

A. Partea I. Descrierea imobilului

TEREN Extravilan

Nr. CF vechi:539

Adresa: Jud. Maramures, Locul numit "Fundu Lesei"

Nr. Crt	Nr cadastral Nr. topografic	Suprafața* (mp)	Observații / Referințe
A1		5.308	Sector cadastral:60 Teren neimprejmuit; parte din nr. topografic 3450

B. Partea II. Proprietari și acte

Inscrieri privitoare la dreptul de proprietate și alte drepturi reale		Referințe
4810 / 03/08/2024		
Act Normativ nr. Legea nr. 7, din 13/03/1996 emis de Parlamentul României;		
B1	Intabulare, drept de PROPRIETATE, dobandit prin Lege, cota actuala 1/1 1) NEIDENTIFICAT NEIDENTIFICAT	A1
Act Administrativ nr. Adeverință nr. 3294, din 30/07/2024 emis de Primăria Comunei Strâmtura;		
B2	Se notează posesia faptică în favoarea lui 1) MUNTEAN GAVRILĂ	A1

C. Partea III. SARCINI .

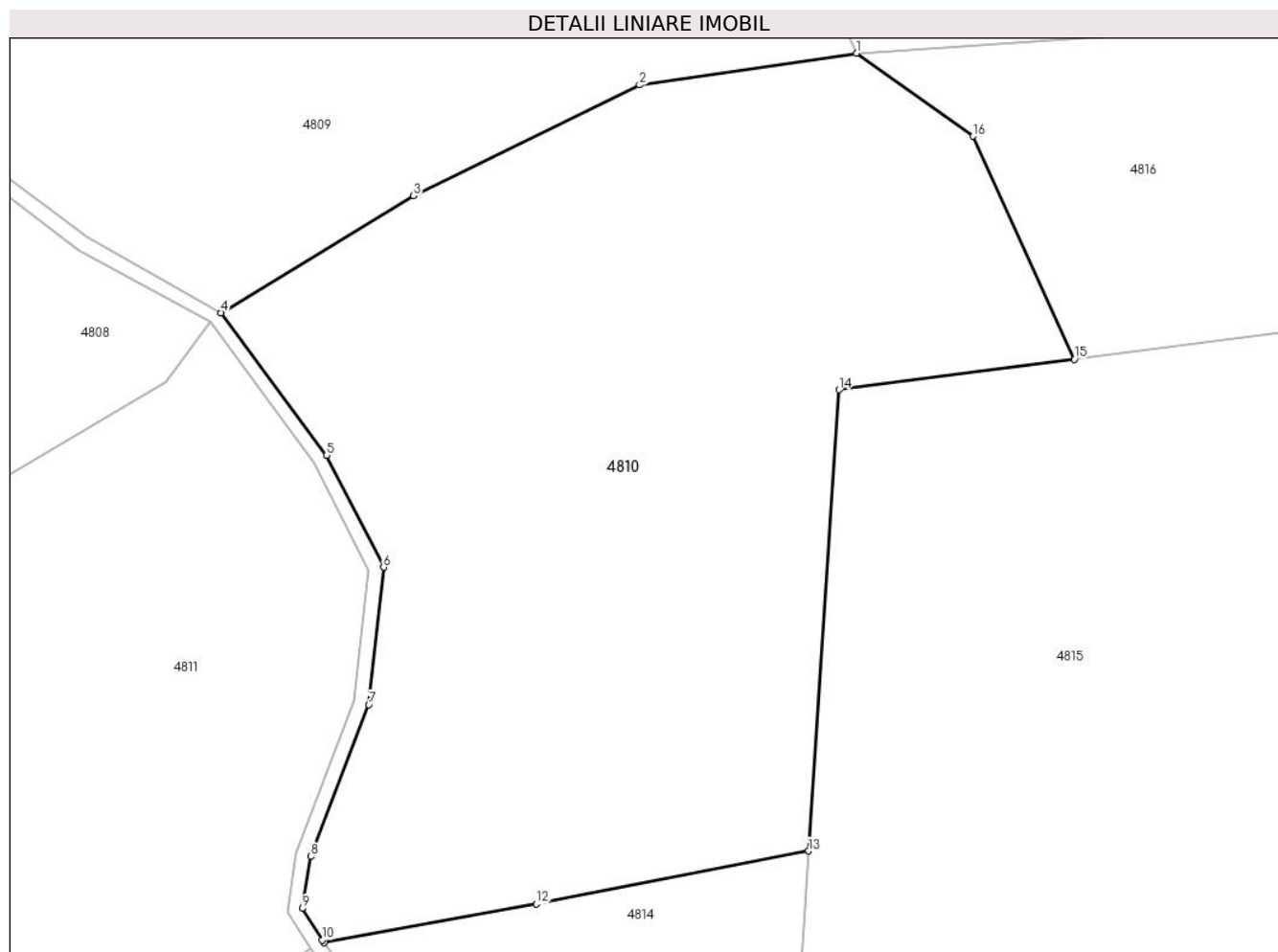
Inscrieri privind dezmembramintele dreptului de proprietate, drepturi reale de garanție și sarcini	Referințe
NU SUNT	

Anexa Nr. 1 La Partea I

Teren

Nr cadastral	Suprafața (mp)*	Observații / Referințe
	5.308	parte din nr. topografic 3450

* Suprafața este determinată în planul de proiecție Stereo 70.



Date referitoare la teren

Crt	Categorie folosință	Intra vilan	Suprafața (mp)	Tarla	Parcelă	Nr. topo	Observații / Referințe
1	faneata	NU	5.308	-	-	-	Împădurită

Lungime Segmente

1) Valorile lungimilor segmentelor sunt obținute din proiecție în plan.

Punct început	X / Y	Punct sfârșit	X / Y	Lungime segment (** (m)
1	433.841,481 692.188,785	2	433.817,583 692.185,285	24.153
2	433.817,583 692.185,285	3	433.792,702 692.173,1	27.704
3	433.792,702 692.173,1	4	433.771,484 692.160,201	24.831
4	433.771,484 692.160,201	5	433.783,101 692.144,53	19.507
5	433.783,101 692.144,53	6	433.789,388 692.132,198	13.842

Punct început	X / Y	Punct sfârșit	X / Y	Lungime segment (** (m)
6	433.789,388 692.132,198	7	433.787,757 692.117,067	15.219
7	433.787,757 692.117,067	8	433.781,374 692.100,367	17.878
8	433.781,374 692.100,367	9	433.780,448 692.094,645	5.796
9	433.780,448 692.094,645	10	433.782,651 692.091,16	4.123
10	433.782,651 692.091,16	11	433.782,87 692.090,866	0.367
11	433.782,87 692.090,866	12	433.806,232 692.095,132	23.748
12	433.806,232 692.095,132	13	433.836,186 692.100,958	30.515
13	433.836,186 692.100,958	14	433.839,549 692.151,725	50.878
14	433.839,549 692.151,725	15	433.865,486 692.155,107	26.157
15	433.865,486 692.155,107	16	433.854,331 692.179,65	26.959
16	433.854,331 692.179,65	1	433.841,481 692.188,785	15.766

** Lungimile segmentelor sunt determinate în planul de proiecție Stereo 70 și sunt rotunjite la 1 milimetru.

*** Distanța dintre puncte este formată din segmente cumulate ce sunt mai mici decât valoarea 1 milimetru.

**DATE DESPRE IMOBILUL NR. 4811**

Oficiul de Cadastru și Publicitate Imobiliară MARAMURES
Biroul de Cadastru și Publicitate Imobiliară Dragomiresti

A. Partea I. Descrierea imobilului

TEREN Extravilan

Nr. CF vechi:539

Adresa: Jud. Maramures, Locul numit "Fundu Lesei"

Nr. Crt	Nr cadastral Nr. topografic	Suprafața* (mp)	Observații / Referințe
A1		4.642	Sector cadastral:60 Teren neimprejmuit; parte din nr. topografic 3450

B. Partea II. Proprietari și acte

Inscrieri privitoare la dreptul de proprietate și alte drepturi reale		Referințe
4811 / 03/08/2024		
Act Normativ nr. Legea nr. 7, din 13/03/1996 emis de Parlamentul României;		
B1	Intabulare, drept de PROPRIETATE, dobandit prin Lege, cota actuala 1/1 1) NEIDENTIFICAT NEIDENTIFICAT	A1
Act Administrativ nr. Adeverință nr. 3295, din 30/07/2024 emis de Primăria Comunei Strâmtura;		
B2	Se notează posesia faptică în favoarea lui 1) MUNTEAN GAVRILĂ	A1

C. Partea III. SARCINI .

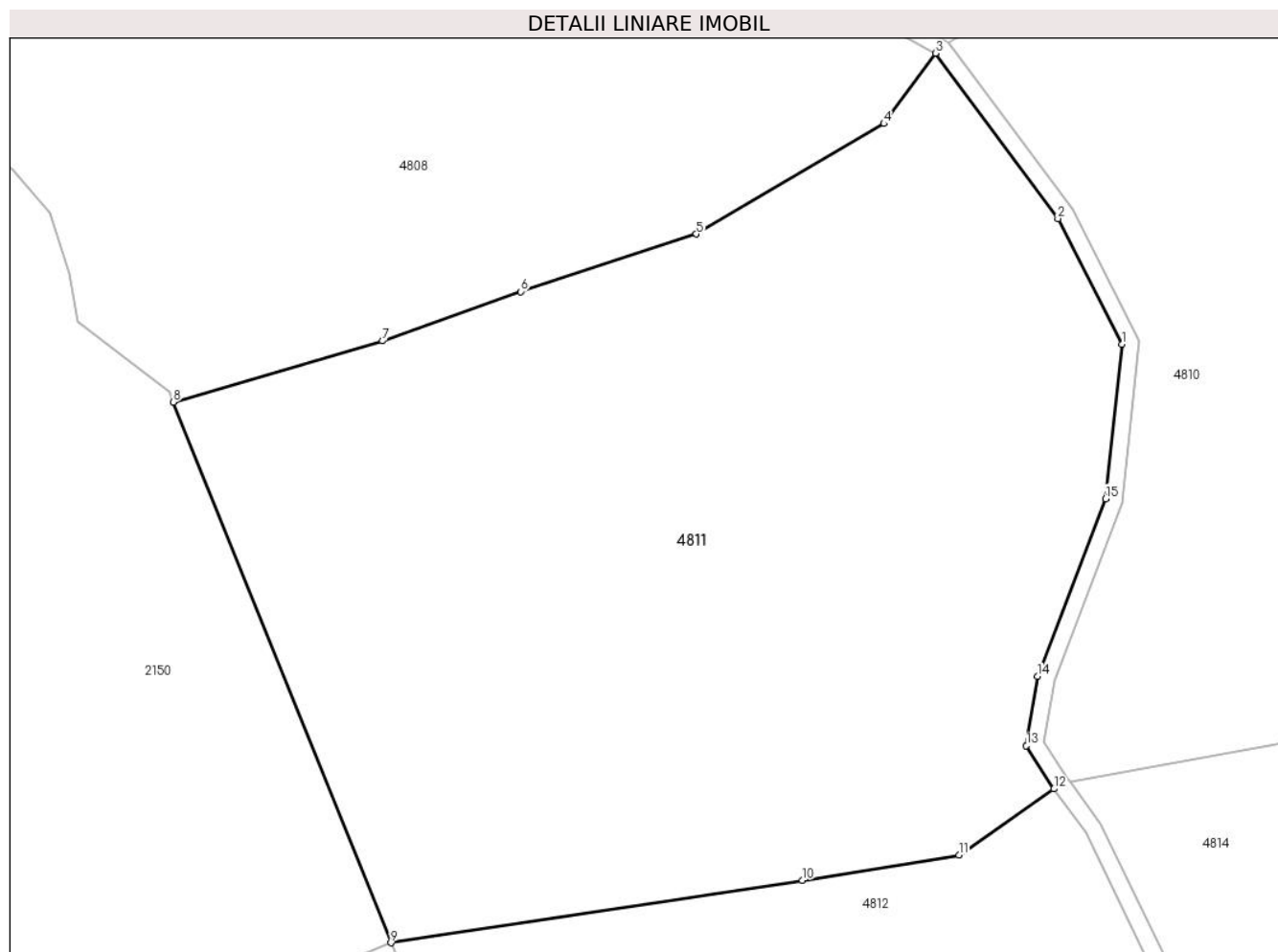
Inscrieri privind dezmembramintele dreptului de proprietate, drepturi reale de garanție și sarcini	Referințe
NU SUNT	

Anexa Nr. 1 La Partea I

Teren

Nr cadastral	Suprafața (mp)*	Observații / Referințe
	4.642	parte din nr. topografic 3450

* Suprafața este determinată în planul de proiecție Stereo 70.



Date referitoare la teren

Crt	Categorie folosință	Intra vilan	Suprafața (mp)	Tarla	Parcelă	Nr. topo	Observații / Referințe
1	faneata	NU	2.745	-	-	-	
2	faneata	NU	1.897	-	-	-	împădurită

Lungime Segmente

1) Valorile lungimilor segmentelor sunt obținute din proiecție în plan.

Punct început	X / Y	Punct sfârșit	X / Y	Lungime segment (** (m)
1	433.787,742 692.131,895	2	433.781,732 692.143,682	13.231
2	433.781,732 692.143,682	3	433.770,255 692.159,166	19.274
3	433.770,255 692.159,166	4	433.765,418 692.152,57	8.179
4	433.765,418 692.152,57	5	433.747,813 692.142,234	20.415

Punct început	X / Y	Punct sfârșit	X / Y	Lungime segment (** (m)
5	433.747,813 692.142,234	6	433.731,392 692.136,831	17.287
6	433.731,392 692.136,831	7	433.718,404 692.132,209	13.786
7	433.718,404 692.132,209	8	433.698,796 692.126,482	20.427
8	433.698,796 692.126,482	9	433.719,196 692.075,838	54.598
9	433.719,196 692.075,838	10	433.757,756 692.081,701	39.003
10	433.757,756 692.081,701	11	433.772,447 692.084,047	14.877
11	433.772,447 692.084,047	12	433.781,331 692.090,246	10.833
12	433.781,331 692.090,246	13	433.778,768 692.094,301	4.797
13	433.778,768 692.094,301	14	433.779,817 692.100,785	6.568
14	433.779,817 692.100,785	15	433.786,185 692.117,445	17.836
15	433.786,185 692.117,445	1	433.787,742 692.131,895	14.534

** Lungimile segmentelor sunt determinate în planul de proiecție Stereo 70 și sunt rotunjite la 1 milimetru.

*** Distanța dintre puncte este formată din segmente cumulate ce sunt mai mici decât valoarea 1 milimetru.

**DATE DESPRE IMOBILUL NR. 4812**

Oficiul de Cadastru și Publicitate Imobiliară MARAMURES
Biroul de Cadastru și Publicitate Imobiliară Dragomiresti

A. Partea I. Descrierea imobilului

TEREN Extravilan

Adresa: Jud. Maramures, Locul numit "Fundu Lesei"

Nr. Crt	Nr cadastral Nr. topografic	Suprafața* (mp)	Observații / Referințe
A1	51778	5.506	Sector cadastral:60 Teren neimprejmuit; parte din nr. topografic 3449

B. Partea II. Proprietari și acte

Inscrieri privitoare la dreptul de proprietate și alte drepturi reale		Referințe
4812 / 03/08/2024		
Act Normativ nr. Legea nr. 7, din 13/03/1996 emis de Parlamentul României;		
B1	Intabulare, drept de PROPRIETATE, dobandit prin Lege, cota actuala 1/1 1) NEIDENTIFICAT NEIDENTIFICAT	A1
Act Administrativ nr. Adeverință nr. 3296, din 30/07/2024 emis de Primăria Comunei Strâmtura;		
B2	Se notează posesia faptică în favoarea lui 1) ILIEȘ NICOLAE	A1

C. Partea III. SARCINI .

Inscrieri privind dezmembramintele dreptului de proprietate, drepturi reale de garanție și sarcini	Referințe
NU SUNT	

Anexa Nr. 1 La Partea I

Teren

Nr cadastral	Suprafața (mp)*	Observații / Referințe
51778	5.506	parte din nr. topografic 3449

* Suprafața este determinată în planul de proiecție Stereo 70.



Date referitoare la teren

Crt	Categorie folosință	Intravilan	Suprafața (mp)	Tarla	Parcelă	Nr. topo	Observații / Referințe
1	faneata	NU	5.506	-	-	-	Împădurită

Lungime Segmente

1) Valorile lungimilor segmentelor sunt obținute din proiecție în plan.

Punct început	X / Y	Punct sfârșit	X / Y	Lungime segment (** (m)
1	433.790,368 692.070,475	2	433.790,286 692.070,801	0.336
2	433.790,286 692.070,801	3	433.790,059 692.074,456	3.662
3	433.790,059 692.074,456	4	433.784,406 692.086,125	12.966
4	433.784,406 692.086,125	5	433.781,331 692.090,246	5.142
5	433.781,331 692.090,246	6	433.772,447 692.084,047	10.833

Punct început	X / Y	Punct sfârșit	X / Y	Lungime segment (** (m)
6	433.772,447 692.084,047	7	433.757,756 692.081,701	14.877
7	433.757,756 692.081,701	8	433.719,196 692.075,838	39.003
8	433.719,196 692.075,838	9	433.730,704 692.047,269	30.8
9	433.730,704 692.047,269	10	433.747,623 691.943,289	105.347
10	433.747,623 691.943,289	11	433.760,845 691.925,66	22.036
11	433.760,845 691.925,66	12	433.768,129 691.945,25	20.9
12	433.768,129 691.945,25	13	433.782,865 691.963,195	23.22
13	433.782,865 691.963,195	14	433.797,626 691.979,744	22.176
14	433.797,626 691.979,744	15	433.770,549 692.003,157	35.796
15	433.770,549 692.003,157	16	433.748,663 692.026,841	32.248
16	433.748,663 692.026,841	17	433.762,147 692.046,097	23.508
17	433.762,147 692.046,097	18	433.775,704 692.060,059	19.461
18	433.775,704 692.060,059	19	433.785,473 692.067,399	12.219
19	433.785,473 692.067,399	1	433.790,368 692.070,475	5.781

** Lungimile segmentelor sunt determinate în planul de proiecție Stereo 70 și sunt rotunjite la 1 milimetru.

*** Distanța dintre puncte este formată din segmente cumulate ce sunt mai mici decât valoarea 1 milimetru.

**DATE DESPRE IMOBILUL NR. 4813**

Oficiul de Cadastru și Publicitate Imobiliară MARAMURES
Biroul de Cadastru și Publicitate Imobiliară Dragomiresti

A. Partea I. Descrierea imobilului

TEREN Extravilan

Adresa: Jud. Maramures, Locul numit "Fundu Lesei"

Nr. Crt	Nr cadastral Nr. topografic	Suprafața* (mp)	Observații / Referințe
A1	51778	3.562	Sector cadastral:60 Teren neimprejmuit; parte din nr. topografic 3449

B. Partea II. Proprietari și acte

Inscrieri privitoare la dreptul de proprietate și alte drepturi reale		Referințe
4813 / 03/08/2024		
Act Normativ nr. Legea nr. 7, din 13/03/1996 emis de Parlamentul României;		
B1	Intabulare, drept de PROPRIETATE, dobandit prin Lege, cota actuala 1/1 1) NEIDENTIFICAT NEIDENTIFICAT	A1
Act Administrativ nr. Adeverință nr. 3297, din 30/07/2024 emis de Primăria Comunei Strâmtura;		
B2	Se notează posesia faptică în favoarea lui 1) BOBOCEA VASILE	A1

C. Partea III. SARCINI .

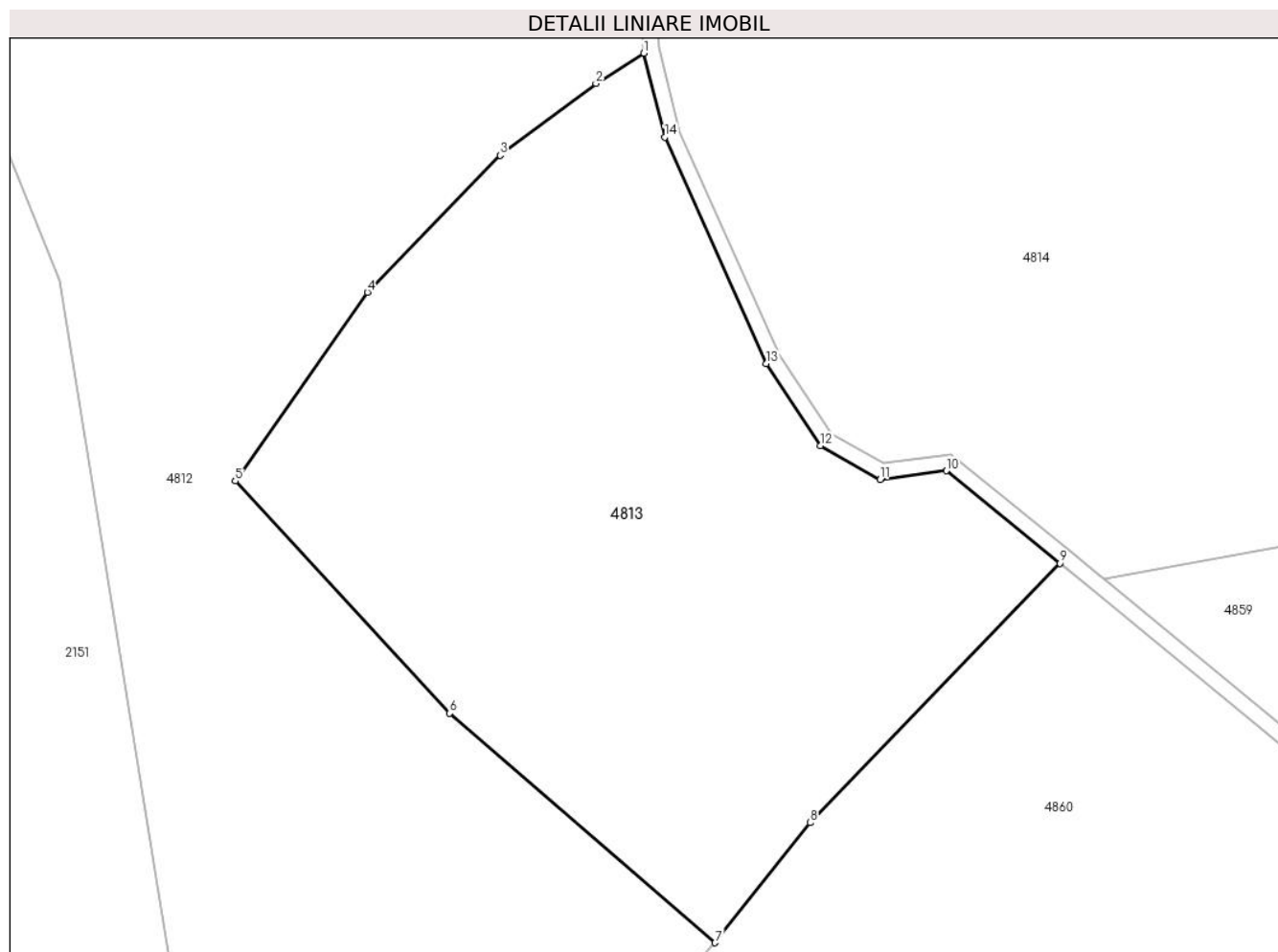
Inscrieri privind dezmembramintele dreptului de proprietate, drepturi reale de garanție și sarcini	Referințe
NU SUNT	

Anexa Nr. 1 La Partea I

Teren

Nr cadastral	Suprafața (mp)*	Observații / Referințe
51778	3.562	parte din nr. topografic 3449

* Suprafața este determinată în planul de proiecție Stereo 70.



Date referitoare la teren

Crt	Categorie folosință	Intra vilan	Suprafața (mp)	Tarla	Parcelă	Nr. topo	Observații / Referințe
1	faneata	NU	3.562	-	-	-	Împădurită

Lungime Segmente

1) Valorile lungimilor segmentelor sunt obținute din proiecție în plan.

Punct început	X / Y	Punct sfârșit	X / Y	Lungime segment (** (m)
1	433.790,368 692.070,475	2	433.785,473 692.067,399	5.781
2	433.785,473 692.067,399	3	433.775,704 692.060,059	12.219
3	433.775,704 692.060,059	4	433.762,147 692.046,097	19.461
4	433.762,147 692.046,097	5	433.748,663 692.026,841	23.508
5	433.748,663 692.026,841	6	433.770,549 692.003,157	32.248

Punct început	X / Y	Punct sfârșit	X / Y	Lungime segment (** (m)
6	433.770,549 692.003,157	7	433.797,626 691.979,744	35.796
7	433.797,626 691.979,744	8	433.807,323 691.991,99	15.62
8	433.807,323 691.991,99	9	433.832,849 692.018,456	36.77
9	433.832,849 692.018,456	10	433.821,236 692.027,883	14.958
10	433.821,236 692.027,883	11	433.814,485 692.026,979	6.811
11	433.814,485 692.026,979	12	433.808,384 692.030,441	7.015
12	433.808,384 692.030,441	13	433.802,842 692.038,815	10.042
13	433.802,842 692.038,815	14	433.792,505 692.061,923	25.315
14	433.792,505 692.061,923	1	433.790,368 692.070,475	8.815

** Lungimile segmentelor sunt determinate în planul de proiecție Stereo 70 și sunt rotunjite la 1 milimetru.

*** Distanța dintre puncte este formată din segmente cumulate ce sunt mai mici decât valoarea 1 milimetru.

**DATE DESPRE IMOBILUL NR. 4814**

Oficiul de Cadastru și Publicitate Imobiliară MARAMURES
Biroul de Cadastru și Publicitate Imobiliară Dragomiresti

A. Partea I. Descrierea imobilului

TEREN Extravilan

Nr. CF vechi:2429

Adresa: Jud. Maramures, Locul numit "Fundu Lesei"

Nr. Crt	Nr cadastral Nr. topografic	Suprafața* (mp)	Observații / Referințe
A1	51778	14.204	Sector cadastral:60 Teren neimprejmuit; IE 52864, parte din nr. topografic 3461, 3449, 3462

B. Partea II. Proprietari și acte

Inscrieri privitoare la dreptul de proprietate și alte drepturi reale		Referințe
4814 / 03/08/2024		
Act Normativ nr. Legea nr. 7, din 13/03/1996 emis de Parlamentul României;		
B1	Intabulare, drept de PROPRIETATE, dobandit prin Lege, cota actuala 1/1 1) NEIDENTIFICAT NEIDENTIFICAT	A1
Act Administrativ nr. Adeverință nr. 3298, din 30/07/2024 emis de Primăria Comunei Strâmtura;		
B2	Se notează posesia faptică în favoarea lui 1) BOBOCEA VASILE	A1

C. Partea III. SARCINI .

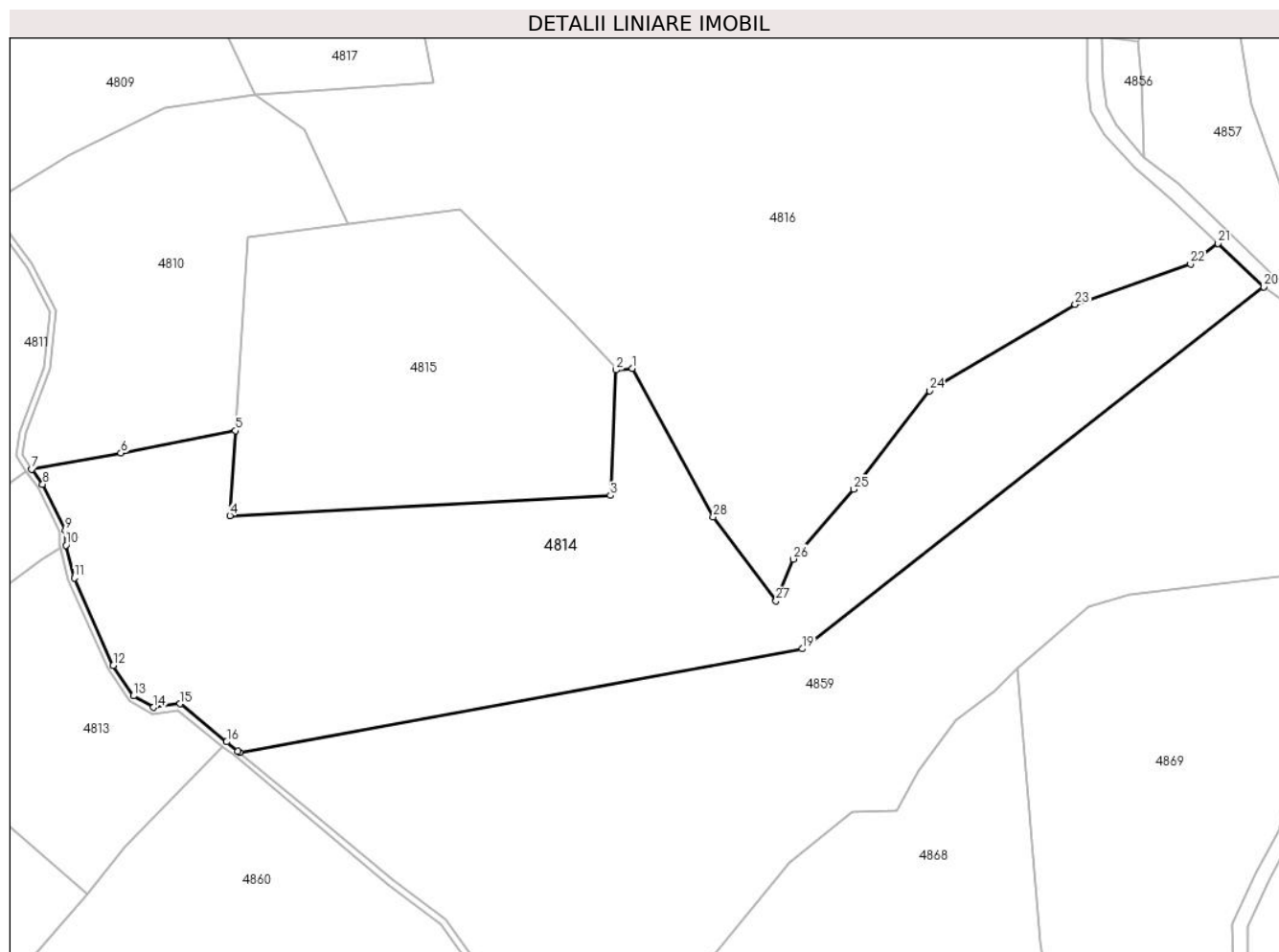
Inscrieri privind dezmembramintele dreptului de proprietate, drepturi reale de garanție și sarcini	Referințe
NU SUNT	

Anexa Nr. 1 La Partea I

Teren

Nr cadastral	Suprafața (mp)*	Observații / Referințe
51778	14.204	IE 52864, parte din nr. topografic 3461, 3449, 3462

* Suprafața este determinată în planul de proiecție Stereo 70.



Date referitoare la teren

Crt	Categorie folosință	Intra vilan	Suprafața (mp)	Tarla	Parcelă	Nr. topo	Observații / Referințe
1	faneata	NU	2.213	-	-	-	
2	faneata	NU	11.991	-	-	-	Împădurită

Lungime Segmente

1) Valorile lungimilor segmentelor sunt obținute din proiecție în plan.

Punct început	X / Y	Punct sfârșit	X / Y	Lungime segment (** (m)
1	433.940,049 692.117,238	2	433.935,723 692.116,872	4.341
3	433.934,296 692.084,074	4	433.834,715 692.078,759	99.723
5	433.836,186 692.100,958	6	433.806,232 692.095,132	30.515
7	433.782,87 692.090,866	8	433.785,783 692.086,962	4.871

Punct început	X / Y	Punct sfârșit	X / Y	Lungime segment (** (m)
2	433.935,723 692.116,872	3	433.934,296 692.084,074	32.829
4	433.834,715 692.078,759	5	433.836,186 692.100,958	22.248
6	433.806,232 692.095,132	7	433.782,87 692.090,866	23.748
8	433.785,783 692.086,962	9	433.791,641 692.074,871	13.435

Punct început	X / Y	Punct sfârșit	X / Y	Lungime segment (** (m)	Punct început	X / Y	Punct sfârșit	X / Y	Lungime segment (** (m)
9	433.791,641 692.074,871	10	433.791,878 692.071,047	3.831	10	433.791,878 692.071,047	11	433.794,027 692.062,449	8.862
11	433.794,027 692.062,449	12	433.804,252 692.039,59	25.042	12	433.804,252 692.039,59	13	433.809,509 692.031,647	9.525
13	433.809,509 692.031,647	14	433.814,808 692.028,64	6.093	14	433.814,808 692.028,64	15	433.821,709 692.029,564	6.963
15	433.821,709 692.029,564	16	433.833,915 692.019,656	15.721	16	433.833,915 692.019,656	17	433.836,848 692.017,245	3.797
17	433.836,848 692.017,245	18	433.837,37 692.016,816	0.676	18	433.837,37 692.016,816	19	433.984,476 692.043,946	149.587
19	433.984,476 692.043,946	20	434.105,25 692.138,625	153.462	20	434.105,25 692.138,625	21	434.093,288 692.149,954	16.475
21	434.093,288 692.149,954	22	434.086,091 692.144,608	8.965	22	434.086,091 692.144,608	23	434.055,92 692.133,975	31.99
23	434.055,92 692.133,975	24	434.017,756 692.111,427	44.327	24	434.017,756 692.111,427	25	433.998,024 692.085,672	32.445
25	433.998,024 692.085,672	26	433.982,098 692.067,411	24.23	26	433.982,098 692.067,411	27	433.977,656 692.056,461	11.817
27	433.977,656 692.056,461	28	433.961,227 692.078,441	27.441	28	433.961,227 692.078,441	1	433.940,049 692.117,238	44.201

** Lungimile segmentelor sunt determinate în planul de proiecție Stereo 70 și sunt rotunjite la 1 milimetru.

*** Distanța dintre puncte este formată din segmente cumulate ce sunt mai mici decât valoarea 1 milimetru.

**DATE DESPRE IMOBILUL NR. 4815**

Oficiul de Cadastru și Publicitate Imobiliară MARAMURES
Biroul de Cadastru și Publicitate Imobiliară Dragomirești

A. Partea I. Descrierea imobilului

TEREN Extravilan

Adresa: Jud. Maramures

Nr. Crt	Nr cadastral Nr. topografic	Suprafața* (mp)	Observații / Referințe
A1	52864	6.555	Sector cadastral:60 Teren neimprejmuit; parte din nr. topografic 3462

B. Partea II. Proprietari și acte

Inscrieri privitoare la dreptul de proprietate și alte drepturi reale		Referințe
4815 / 03/08/2024		
Act Normativ nr. HOTĂRÂRE DE GUVERN nr. 1.705, din 29/11/2006 emis de Guvernul României;		
B1	Intabulare, drept de PROPRIETATE, dobandit prin Lege, cota actuala 1/1 1) STATUL ROMÂN, CIF:9999999999999, DOMENIUL PUBLIC	A1
Act Normativ nr. HOTĂRÂRE DE GUVERN nr. 1.705, din 29/11/2006 emis de Guvernul României (Act Normativ Anexa nr. 3 - Inventarul centralizat al bunurilor din domeniul public al Statului, poziția nr.1363; Act Normativ nr. Ordin Ministru nr. 1452 din 06.11.2017 emis de Ministerul Apelor și Pădurilor; Act Administrativ Declarație nr. 51282 din 19.08.2024 emis de Direcția Silvică Maramureș.);		
B2	Intabulare, drept de ADMINISTRARE, dobandit prin Lege, cota actuala 1/1 1) REGIA NAȚIONALĂ A PĂDURILOR ROMSILVA RA, CIF:1590120, PRIN DIRECȚIA SILVICĂ MARAMUREȘ	A1

C. Partea III. SARCINI .

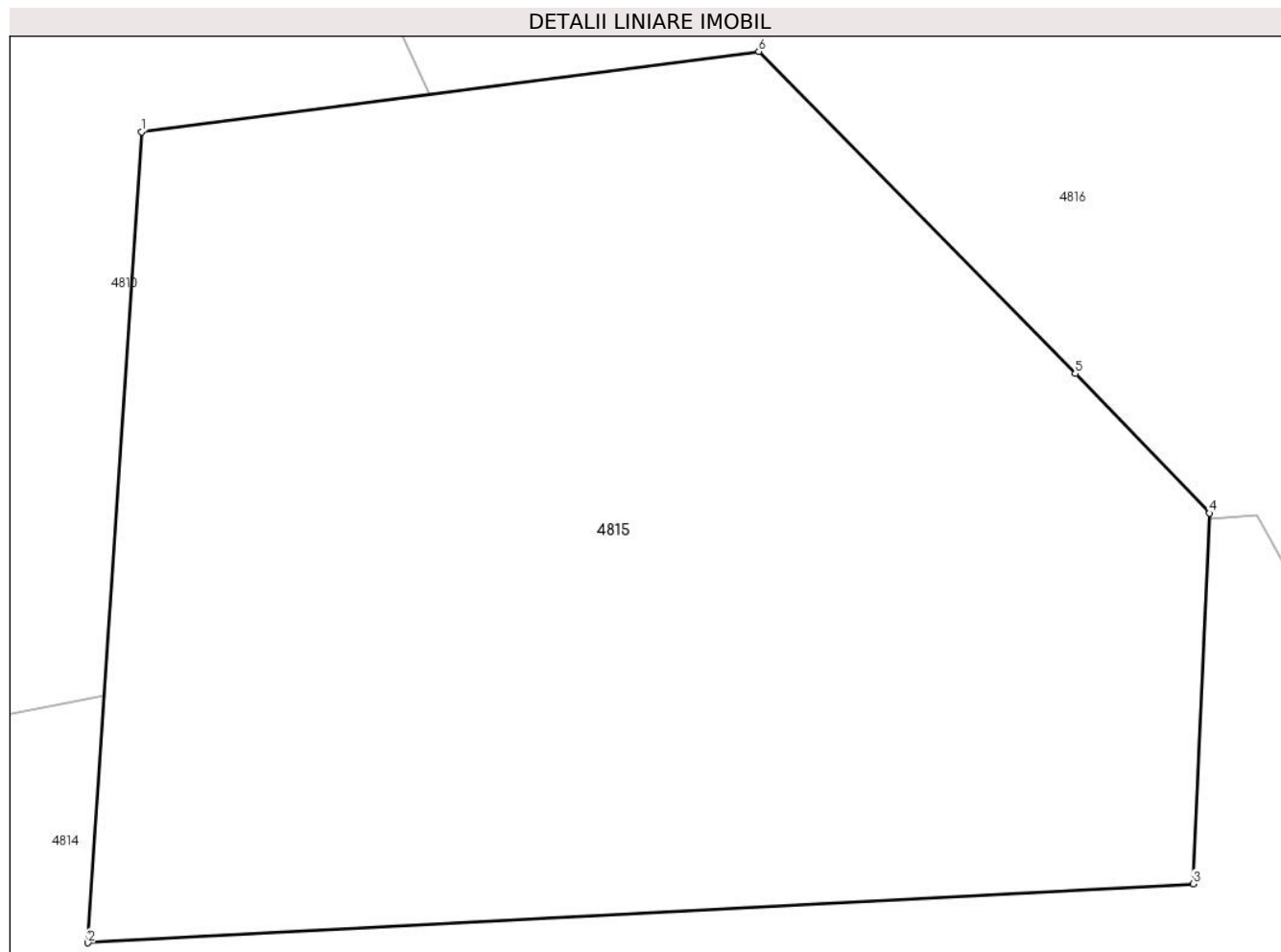
Inscrieri privind dezmembramintele dreptului de proprietate, drepturi reale de garanție și sarcini	Referințe
NU SUNT	

Anexa Nr. 1 La Partea I

Teren

Nr cadastral	Suprafața (mp)*	Observații / Referințe
52864	6.555	parte din nr. topografic 3462

* Suprafața este determinată în planul de proiecție Stereo 70.



Date referitoare la teren

Crt	Categorie folosință	Intravilan	Suprafața (mp)	Tarla	Parcelă	Nr. topo	Observații / Referințe
1	padure	NU	6.555	UP 1	UA 364	-	

Lungime Segmente

1) Valorile lungimilor segmentelor sunt obținute din proiecție în plan.

Punct început	X / Y	Punct sfârșit	X / Y	Lungime segment (** (m)
1	433.839,549 692.151,725	2	433.834,715 692.078,759	73.126
2	433.834,715 692.078,759	3	433.934,296 692.084,074	99.723
3	433.934,296 692.084,074	4	433.935,747 692.117,416	33.374
4	433.935,747 692.117,416	5	433.923,661 692.129,98	17.433
5	433.923,661 692.129,98	6	433.895,141 692.158,973	40.669

Punct început	X / Y	Punct sfârșit	X / Y	Lungime segment (** (m)
6	433.895,141 692.158,973	1	433.839,549 692.151,725	56.063

** Lungimile segmentelor sunt determinate în planul de proiecție Stereo 70 și sunt rotunjite la 1 milimetru.

*** Distanța dintre puncte este formată din segmente cumulate ce sunt mai mici decât valoarea 1 milimetru.

**DATE DESPRE IMOBILUL NR. 4816**

Oficiul de Cadastru și Publicitate Imobiliară MARAMURES
Biroul de Cadastru și Publicitate Imobiliară Dragomiresti

A. Partea I. Descrierea imobilului

TEREN Extravilan

Nr. CF vechi:2429

Adresa: Jud. Maramures, Locul numit "Fundu Lesei"

Nr. Crt	Nr cadastral Nr. topografic	Suprafața* (mp)	Observații / Referințe
A1	51018	20.227	Sector cadastral:60 Teren neimprejmuit; parte din nr. topografic 3460, 3461

B. Partea II. Proprietari și acte

Inscrieri privitoare la dreptul de proprietate și alte drepturi reale		Referințe
4816 / 03/08/2024		
Act Normativ nr. Legea nr. 7, din 13/03/1996 emis de Parlamentul României;		
B1	Intabulare, drept de PROPRIETATE, dobandit prin Lege, cota actuala 1/1 1) NEIDENTIFICAT NEIDENTIFICAT	A1
Act Administrativ nr. Adeverință nr. 3299, din 30/07/2024 emis de Primăria Comunei Strâmtura;		
B2	Se notează posesia faptică în favoarea lui 1) GIURGI GABRIEL	A1

C. Partea III. SARCINI .

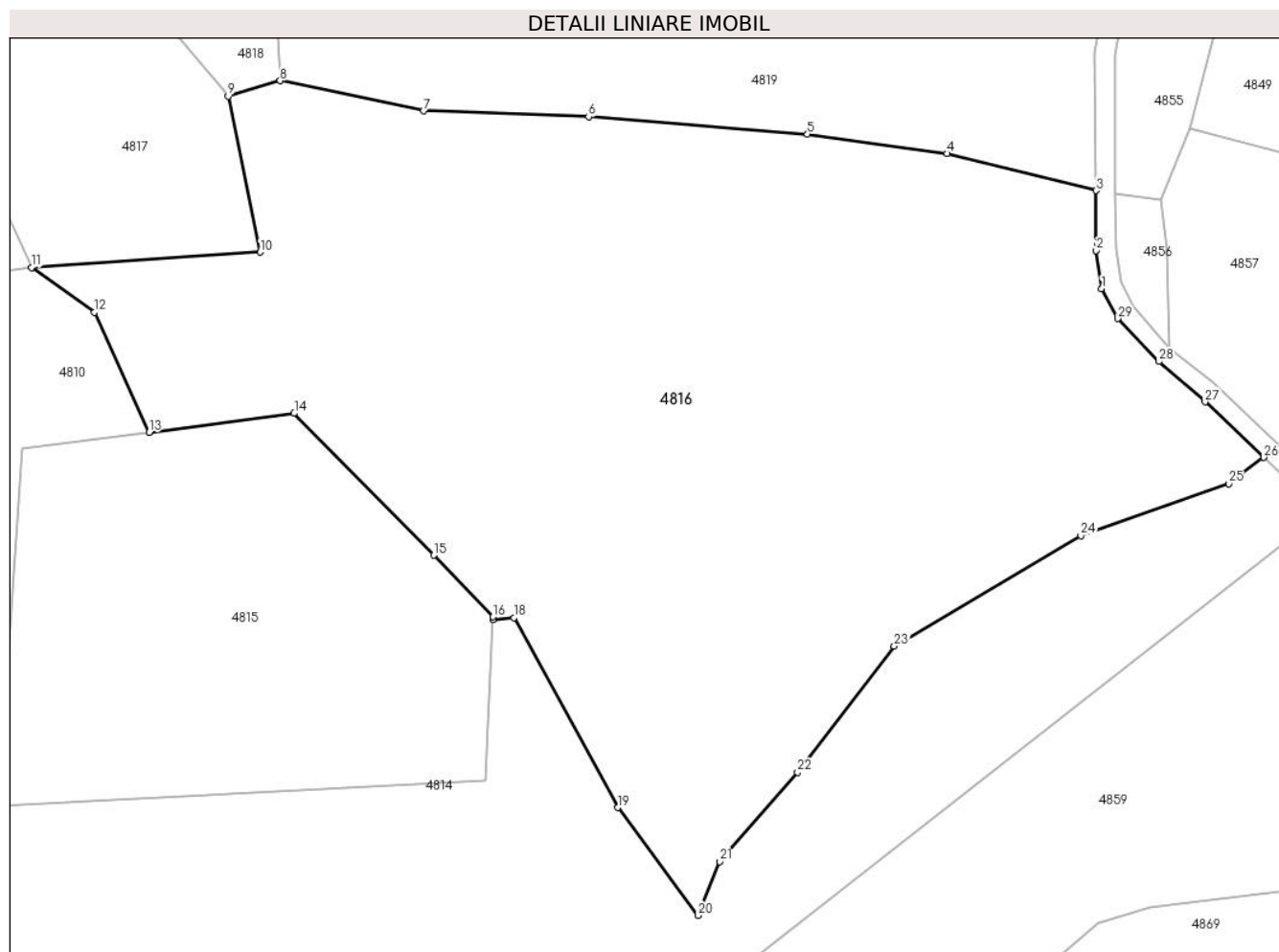
Inscrieri privind dezmembramintele dreptului de proprietate, drepturi reale de garanție și sarcini	Referințe
NU SUNT	

Anexa Nr. 1 La Partea I

Teren

Nr cadastral	Suprafața (mp)*	Observații / Referințe
51018	20.227	parte din nr. topografic 3460, 3461

* Suprafața este determinată în planul de proiecție Stereo 70.



Date referitoare la teren

Crt	Categorie folosință	Intra vilan	Suprafața (mp)	Tarla	Parcelă	Nr. topo	Observații / Referințe
1	faneata	NU	20.227	-	-	-	Împădurită

Lungime Segmente

1) Valorile lungimilor segmentelor sunt obținute din proiecție în plan.

Punct început	X / Y	Punct sfârșit	X / Y	Lungime segment (** (m)
1	434.060,18 692.184,46	2	434.059,049 692.192,233	7.855
3	434.058,978 692.204,471	4	434.028,539 692.212,025	31.362
5	434.000,044 692.215,986	6	433.955,312 692.219,561	44.875
7	433.921,618 692.220,755	8	433.892,285 692.226,92	29.974
9	433.881,605 692.223,725	10	433.888,195 692.191,894	32.506

Punct început	X / Y	Punct sfârșit	X / Y	Lungime segment (** (m)
2	434.059,049 692.192,233	3	434.058,978 692.204,471	12.238
4	434.028,539 692.212,025	5	434.000,044 692.215,986	28.769
6	433.955,312 692.219,561	7	433.921,618 692.220,755	33.715
8	433.892,285 692.226,92	9	433.881,605 692.223,725	11.148
10	433.888,195 692.191,894	11	433.841,481 692.188,785	46.817

Punct început	X / Y	Punct sfârșit	X / Y	Lungime segment (** (m)
11	433.841,481 692.188,785	12	433.854,331 692.179,65	15.766
13	433.865,486 692.155,107	14	433.895,141 692.158,973	29.906
15	433.923,661 692.129,98	16	433.935,747 692.117,416	17.433
17	433.935,723 692.116,872	18	433.940,049 692.117,238	4.341
19	433.961,227 692.078,441	20	433.977,656 692.056,461	27.441
21	433.982,098 692.067,411	22	433.998,024 692.085,672	24.23
23	434.017,756 692.111,427	24	434.055,92 692.133,975	44.327
25	434.086,091 692.144,608	26	434.093,288 692.149,954	8.965
27	434.081,294 692.161,314	28	434.071,839 692.169,571	12.553
29	434.063,455 692.178,319	1	434.060,18 692.184,46	6.96

Punct început	X / Y	Punct sfârșit	X / Y	Lungime segment (** (m)
12	433.854,331 692.179,65	13	433.865,486 692.155,107	26.959
14	433.895,141 692.158,973	15	433.923,661 692.129,98	40.669
16	433.935,747 692.117,416	17	433.935,723 692.116,872	0.545
18	433.940,049 692.117,238	19	433.961,227 692.078,441	44.201
20	433.977,656 692.056,461	21	433.982,098 692.067,411	11.817
22	433.998,024 692.085,672	23	434.017,756 692.111,427	32.445
24	434.055,92 692.133,975	25	434.086,091 692.144,608	31.99
26	434.093,288 692.149,954	27	434.081,294 692.161,314	16.52
28	434.071,839 692.169,571	29	434.063,455 692.178,319	12.117

** Lungimile segmentelor sunt determinate în planul de proiecție Stereo 70 și sunt rotunjite la 1 milimetru.

*** Distanța dintre puncte este formată din segmente cumulate ce sunt mai mici decât valoarea 1 milimetru.

**DATE DESPRE IMOBILUL NR. 4817**

Oficiul de Cadastru și Publicitate Imobiliară MARAMURES
Biroul de Cadastru și Publicitate Imobiliară Dragomiresti

A. Partea I. Descrierea imobilului

TEREN Extravilan

Nr. CF vechi:3479, 2429, 3470

Nr. topografic:3451, 3452

Adresa: Jud. Maramures, Locul numit "Fundu Lesei"

Nr. Crt	Nr cadastral Nr. topografic	Suprafața* (mp)	Observații / Referințe
A1	57504	4.500	Sector cadastral:60 Teren neimprejmuit; parte din nr. topografic 3453

B. Partea II. Proprietari și acte

Inscrieri privitoare la dreptul de proprietate și alte drepturi reale	Referințe
4817 / 03/08/2024	
Act Administrativ nr. Titlu de proprietate nr.44196/78, din 05/05/1999 emis de Comisia Judeteana MM (act administrativ nr Documentație cadastrală avizată sub nr.11571 din 26.10.2023, emis de OCPI MM);	
B1	Intabulare, drept de PROPRIETATE in baza Legii nr.18/1991, dobandit prin Reconstituire, cota actuala 1/1
	A1
1) GIURGI GAVRILĂ	
<i>OBSERVATII: Poziție transcrisă sub rangul încheierii nr. 11571/ 26.10.2023 din CF 57504 Strâmtura.</i>	

C. Partea III. SARCINI .

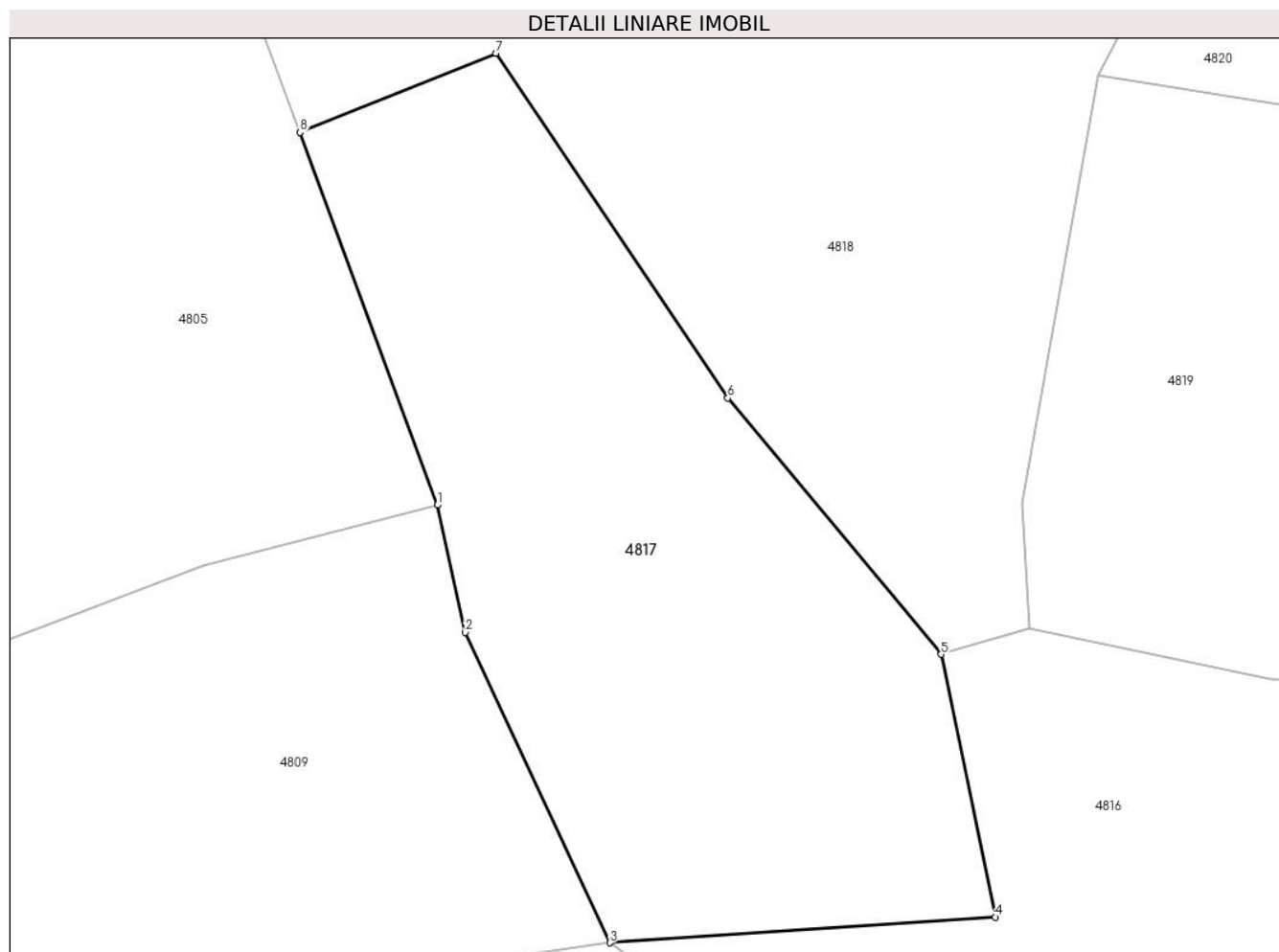
Inscrieri privind dezmembramintele dreptului de proprietate, drepturi reale de garanție și sarcini	Referințe
NU SUNT	

Anexa Nr. 1 La Partea I

Teren

Nr cadastral	Suprafața (mp)*	Observații / Referințe
57504	4.500	parte din nr. topografic 3453

* Suprafața este determinată în planul de proiecție Stereo 70.



Date referitoare la teren

Crt	Categorie folosință	Intravilan	Suprafața (mp)	Tarla	Parcelă	Nr. topo	Observații / Referințe
1	padure	NU	4.500	-	-	-	

Lungime Segmente

1) Valorile lungimilor segmentelor sunt obținute din proiecție în plan.

Punct început	X / Y	Punct sfârșit	X / Y	Lungime segment (** (m)
1	433.820,549 692.241,791	2	433.823,951 692.226,382	15.78
2	433.823,951 692.226,382	3	433.841,481 692.188,785	41.483
3	433.841,481 692.188,785	4	433.888,195 692.191,894	46.817
4	433.888,195 692.191,894	5	433.881,605 692.223,725	32.506
5	433.881,605 692.223,725	6	433.855,753 692.254,741	40.377

Punct început	X / Y	Punct sfârșit	X / Y	Lungime segment (** (m)
6	433.855,753 692.254,741	7	433.827,641 692.296,519	50.356
7	433.827,641 692.296,519	8	433.803,908 692.286,929	25.597
8	433.803,908 692.286,929	1	433.820,549 692.241,791	48.108

** Lungimile segmentelor sunt determinate în planul de proiecție Stereo 70 și sunt rotunjite la 1 milimetru.

*** Distanța dintre puncte este formată din segmente cumulate ce sunt mai mici decât valoarea 1 milimetru.

**DATE DESPRE IMOBILUL NR. 4818**

Oficiul de Cadastru și Publicitate Imobiliară MARAMURES
Biroul de Cadastru și Publicitate Imobiliară Dragomiresti

A. Partea I. Descrierea imobilului

TEREN Extravilan

Nr. CF vechi:3470

Adresa: Jud. Maramures, Locul numit "Fundu Lesei"

Nr. Crt	Nr cadastral Nr. topografic	Suprafața* (mp)	Observații / Referințe
A1		10.806	Sector cadastral:60 Teren neimprejmuit; parte din nr. topografic 3453

B. Partea II. Proprietari și acte

Inscrieri privitoare la dreptul de proprietate și alte drepturi reale		Referințe
4818 / 03/08/2024		
Act Normativ nr. Legea nr. 7, din 13/03/1996 emis de Parlamentul României;		
B1	Intabulare, drept de PROPRIETATE, dobandit prin Lege, cota actuala 1/1 1) NEIDENTIFICAT NEIDENTIFICAT	A1
Act Administrativ nr. Adeverință nr. 3300, din 30/07/2024 emis de Primăria Comunei Strâmtura;		
B2	Se notează posesia faptică în favoarea lui 1) GIURGI GABRIEL	A1

C. Partea III. SARCINI .

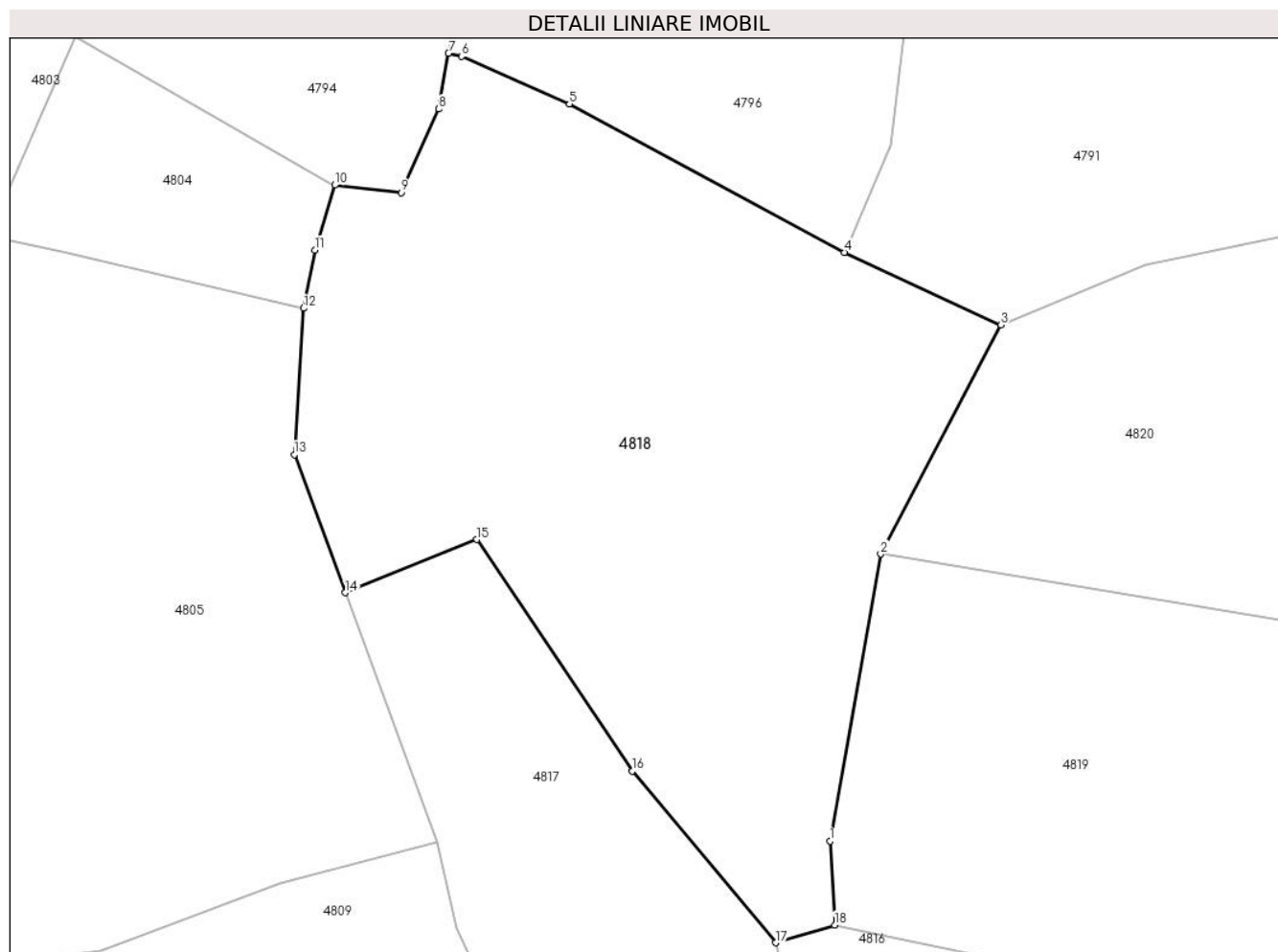
Inscrieri privind dezmembramintele dreptului de proprietate, drepturi reale de garanție și sarcini	Referințe
NU SUNT	

Anexa Nr. 1 La Partea I

Teren

Nr cadastral	Suprafața (mp)*	Observații / Referințe
	10.806	parte din nr. topografic 3453

* Suprafața este determinată în planul de proiecție Stereo 70.



Date referitoare la teren

Crt	Categorie folosință	Intravilan	Suprafața (mp)	Tarla	Parcelă	Nr. topo	Observații / Referințe
1	faneata	NU	10.806	-	-	-	Împădurită

Lungime Segmente

1) Valorile lungimilor segmentelor sunt obținute din proiecție în plan.

Punct început	X / Y	Punct sfârșit	X / Y	Lungime segment (** (m)
1	433.891,411 692.242,086	2	433.900,596 692.293,904	52.626
2	433.900,596 692.293,904	3	433.922,306 692.335,284	46.729
3	433.922,306 692.335,284	4	433.894,025 692.348,344	31.151
4	433.894,025 692.348,344	5	433.844,368 692.375,135	56.423
5	433.844,368 692.375,135	6	433.824,895 692.383,732	21.286

Punct început	X / Y	Punct sfârșit	X / Y	Lungime segment (** (m)
6	433.824,895 692.383,732	7	433.822,536 692.384,295	2.425
7	433.822,536 692.384,295	8	433.820,77 692.374,206	10.242
8	433.820,77 692.374,206	9	433.813,95 692.359,111	16.564
9	433.813,95 692.359,111	10	433.801,966 692.360,493	12.063
10	433.801,966 692.360,493	11	433.798,425 692.348,791	12.226
11	433.798,425 692.348,791	12	433.796,328 692.338,252	10.746
12	433.796,328 692.338,252	13	433.794,69 692.311,852	26.451
13	433.794,69 692.311,852	14	433.803,908 692.286,929	26.573
14	433.803,908 692.286,929	15	433.827,641 692.296,519	25.597
15	433.827,641 692.296,519	16	433.855,753 692.254,741	50.356
16	433.855,753 692.254,741	17	433.881,605 692.223,725	40.377
17	433.881,605 692.223,725	18	433.892,285 692.226,92	11.148
18	433.892,285 692.226,92	1	433.891,411 692.242,086	15.191

** Lungimile segmentelor sunt determinate în planul de proiecție Stereo 70 și sunt rotunjite la 1 milimetru.

*** Distanța dintre puncte este formată din segmente cumulate ce sunt mai mici decât valoarea 1 milimetru.

**DATE DESPRE IMOBILUL NR. 4819**

Oficiul de Cadastru și Publicitate Imobiliară MARAMURES
Biroul de Cadastru și Publicitate Imobiliară Dragomiresti

A. Partea I. Descrierea imobilului

TEREN Extravilan

Adresa: Jud. Maramures, Locul numit "Fundu Lesei"

Nr. Crt	Nr cadastral Nr. topografic	Suprafața* (mp)	Observații / Referințe
A1	51018	10.407	Sector cadastral:60 Teren neimprejmuit; parte din nr. topografic 3460

B. Partea II. Proprietari și acte

Inscrieri privitoare la dreptul de proprietate și alte drepturi reale		Referințe
4819 / 03/08/2024		
Act Normativ nr. Legea nr. 7, din 13/03/1996 emis de Parlamentul României;		
B1	Intabulare, drept de PROPRIETATE, dobandit prin Lege, cota actuala 1/1 1) NEIDENTIFICAT NEIDENTIFICAT	A1
Act Administrativ nr. Adeverință nr. 3301, din 30/07/2024 emis de Primăria Comunei Strâmtura;		
B2	Se notează posesia faptică în favoarea lui 1) BOROICA IOAN-ALEXANDRU	A1

C. Partea III. SARCINI .

Inscrieri privind dezmembramintele dreptului de proprietate, drepturi reale de garanție și sarcini	Referințe
NU SUNT	

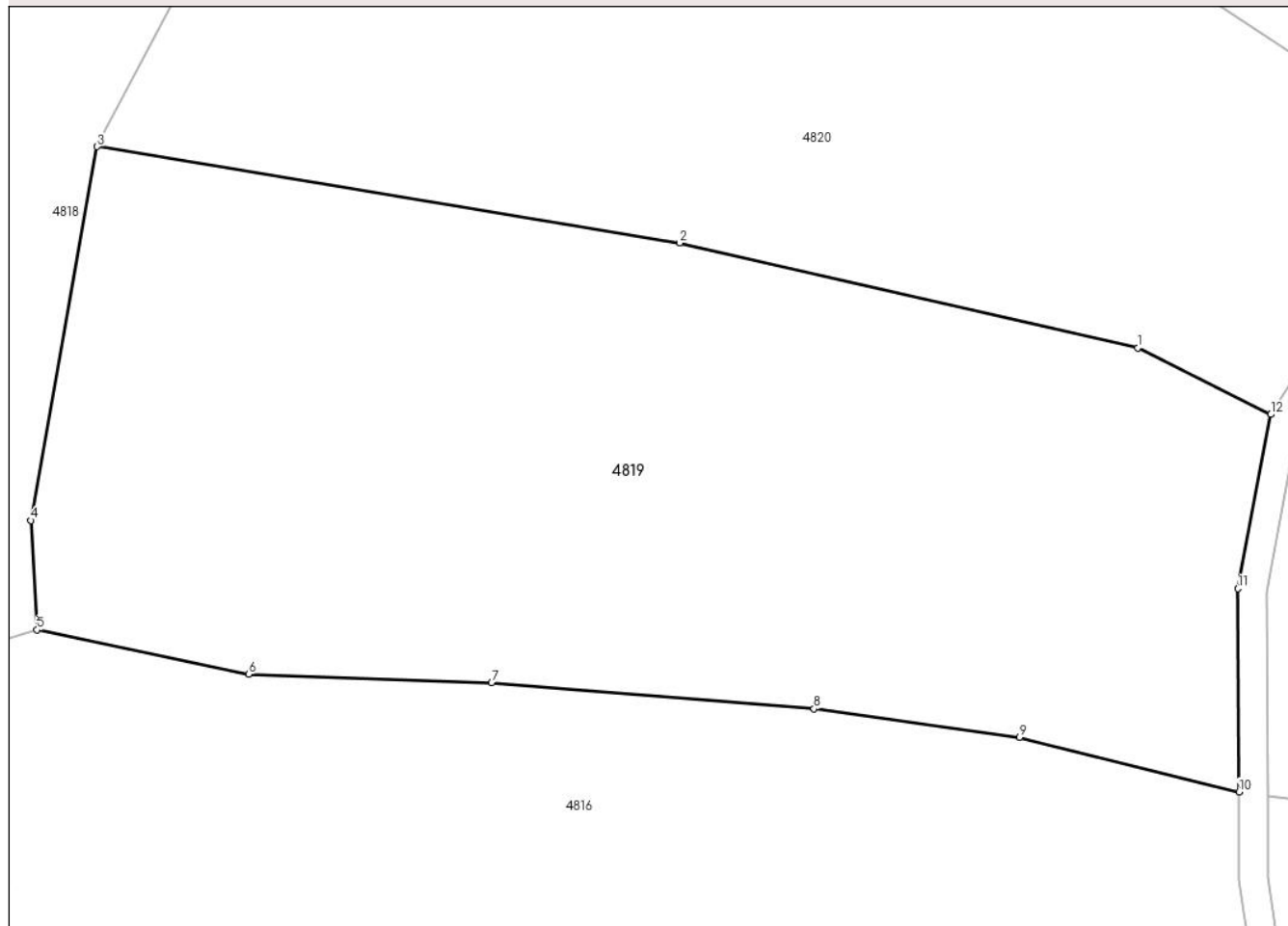
Anexa Nr. 1 La Partea I

Teren

Nr cadastral	Suprafața (mp)*	Observații / Referințe
51018	10.407	parte din nr. topografic 3460

* Suprafața este determinată în planul de proiecție Stereo 70.

DETALII LINIARE IMOBIL



Date referitoare la teren

Crt	Categorie folosință	Intravilan	Suprafața (mp)	Tarla	Parcelă	Nr. topo	Observații / Referințe
1	faneata	NU	10.407	-	-	-	Împădurită

Lungime Segmente

1) Valorile lungimilor segmentelor sunt obținute din proiecție în plan.

Punct început	X / Y	Punct sfârșit	X / Y	Lungime segment (** (m)
1	434.044,967 692.266,009	2	433.981,417 692.280,556	65.194
2	433.981,417 692.280,556	3	433.900,596 692.293,904	81.916
3	433.900,596 692.293,904	4	433.891,411 692.242,086	52.626
4	433.891,411 692.242,086	5	433.892,285 692.226,92	15.191
5	433.892,285 692.226,92	6	433.921,618 692.220,755	29.974

Punct început	X / Y	Punct sfârșit	X / Y	Lungime segment (** (m)
6	433.921,618 692.220,755	7	433.955,312 692.219,561	33.715
7	433.955,312 692.219,561	8	434.000,044 692.215,986	44.875
8	434.000,044 692.215,986	9	434.028,539 692.212,025	28.769
9	434.028,539 692.212,025	10	434.058,978 692.204,471	31.362
10	434.058,978 692.204,471	11	434.058,816 692.232,643	28.172
11	434.058,816 692.232,643	12	434.063,394 692.256,767	24.555
12	434.063,394 692.256,767	1	434.044,967 692.266,009	20.615

** Lungimile segmentelor sunt determinate în planul de proiecție Stereo 70 și sunt rotunjite la 1 milimetru.

*** Distanța dintre puncte este formată din segmente cumulate ce sunt mai mici decât valoarea 1 milimetru.

**DATE DESPRE IMOBILUL NR. 4820**

Oficiul de Cadastru și Publicitate Imobiliară MARAMURES
Biroul de Cadastru și Publicitate Imobiliară Dragomiresti

A. Partea I. Descrierea imobilului

TEREN Extravilan

Nr. CF vechi:3473

Adresa: Jud. Maramures, Locul numit "Fundu Lesei"

Nr. Crt	Nr cadastral Nr. topografic	Suprafața* (mp)	Observații / Referințe
A1		9.834	Sector cadastral:60 Teren neimprejmuit; parte din nr. topografic 3459

B. Partea II. Proprietari și acte

Inscrieri privitoare la dreptul de proprietate și alte drepturi reale		Referințe
4820 / 03/08/2024		
Act Normativ nr. Legea nr. 7, din 13/03/1996 emis de Parlamentul României;		
B1	Intabulare, drept de PROPRIETATE, dobandit prin Lege, cota actuala 1/1 1) NEIDENTIFICAT NEIDENTIFICAT	A1
Act Administrativ nr. Adeverință nr. 3302, din 30/07/2024 emis de Primăria Comunei Strâmtura;		
B2	Se notează posesia faptică în favoarea lui 1) CONDRAT LILIANA	A1

C. Partea III. SARCINI .

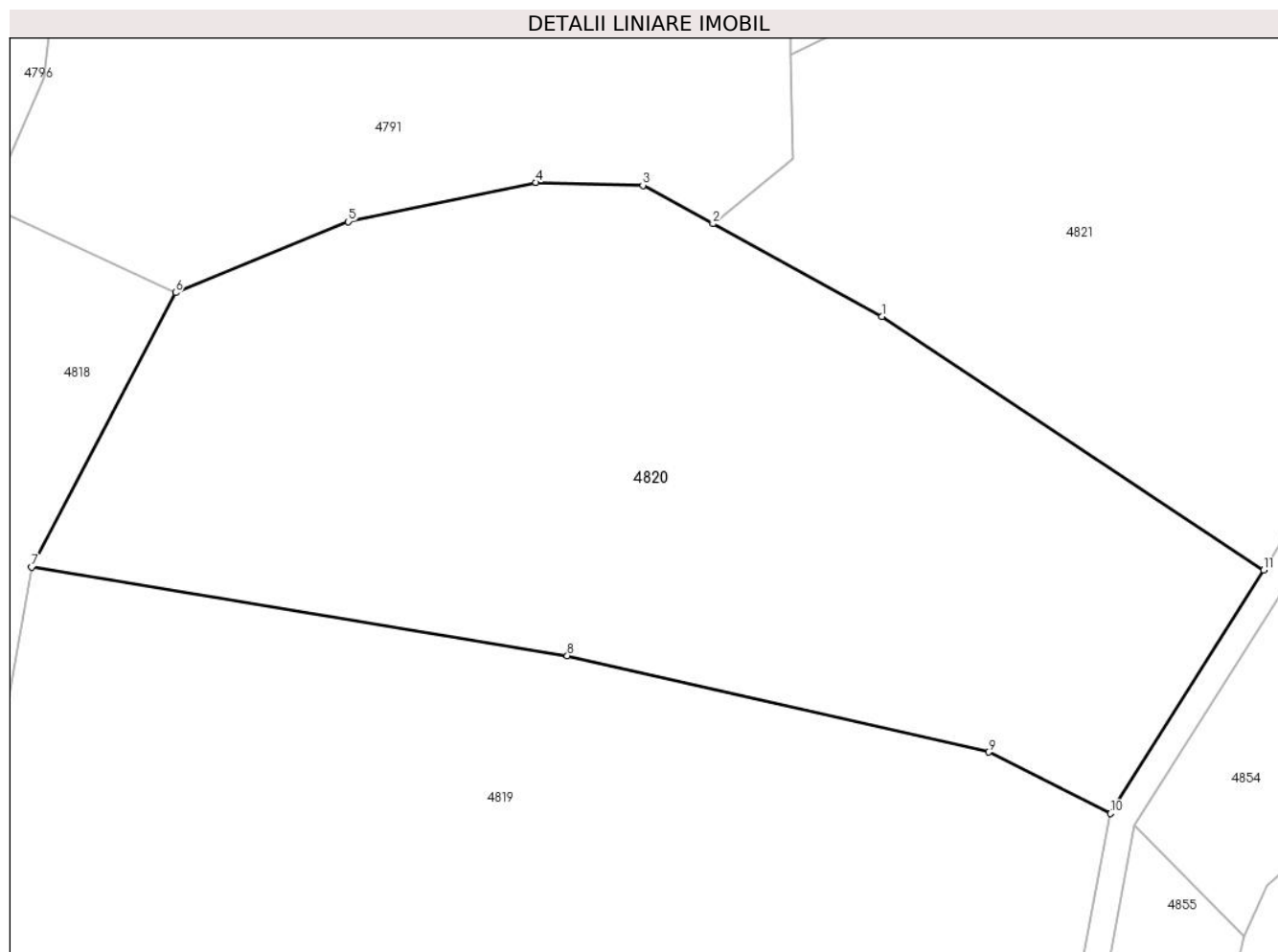
Inscrieri privind dezmembramintele dreptului de proprietate, drepturi reale de garanție și sarcini	Referințe
NU SUNT	

Anexa Nr. 1 La Partea I

Teren

Nr cadastral	Suprafața (mp)*	Observații / Referințe
	9.834	parte din nr. topografic 3459

* Suprafața este determinată în planul de proiecție Stereo 70.



Date referitoare la teren

Crt	Categorie folosință	Intravilan	Suprafața (mp)	Tarla	Parcelă	Nr. topo	Observații / Referințe
1	faneata	NU	9.834	-	-	-	Împădurită

Lungime Segmente

1) Valorile lungimilor segmentelor sunt obținute din proiecție în plan.

Punct început	X / Y	Punct sfârșit	X / Y	Lungime segment (** (m)
1	434.028,873 692.331,68	2	434.003,37 692.345,667	29.087
2	434.003,37 692.345,667	3	433.992,816 692.351,466	12.042
3	433.992,816 692.351,466	4	433.976,706 692.351,883	16.115
4	433.976,706 692.351,883	5	433.948,341 692.345,994	28.97
5	433.948,341 692.345,994	6	433.922,306 692.335,284	28.152

Punct început	X / Y	Punct sfârșit	X / Y	Lungime segment (** (m)
6	433.922,306 692.335,284	7	433.900,596 692.293,904	46.729
7	433.900,596 692.293,904	8	433.981,417 692.280,556	81.916
8	433.981,417 692.280,556	9	434.044,967 692.266,009	65.194
9	434.044,967 692.266,009	10	434.063,394 692.256,767	20.615
10	434.063,394 692.256,767	11	434.086,484 692.293,435	43.332
11	434.086,484 692.293,435	1	434.028,873 692.331,68	69.15

** Lungimile segmentelor sunt determinate în planul de proiecție Stereo 70 și sunt rotunjite la 1 milimetru.

*** Distanța dintre puncte este formată din segmente cumulate ce sunt mai mici decât valoarea 1 milimetru.

**DATE DESPRE IMOBILUL NR. 4821**

Oficiul de Cadastru și Publicitate Imobiliară MARAMURES
Biroul de Cadastru și Publicitate Imobiliară Dragomiresti

A. Partea I. Descrierea imobilului

TEREN Extravilan

Nr. CF vechi:4167

Adresa: Jud. Maramures, Locul numit "Fundu Lesei"

Nr. Crt	Nr cadastral Nr. topografic	Suprafața* (mp)	Observații / Referințe
A1		9.943	Sector cadastral:60 Teren neimprejmuit; parte din nr. topografic 3458

B. Partea II. Proprietari și acte

Inscrieri privitoare la dreptul de proprietate și alte drepturi reale		Referințe
4821 / 03/08/2024		
Act Normativ nr. Legea nr. 7, din 13/03/1996 emis de Parlamentul României;		
B1	Intabulare, drept de PROPRIETATE, dobandit prin Lege, cota actuala 1/1 1) NEIDENTIFICAT NEIDENTIFICAT	A1
Act Administrativ nr. Adeverință nr. 3303, din 30/07/2024 emis de Primăria Comunei Strâmtura;		
B2	Se notează posesia faptică în favoarea lui 1) DUNKA VASILE	A1

C. Partea III. SARCINI .

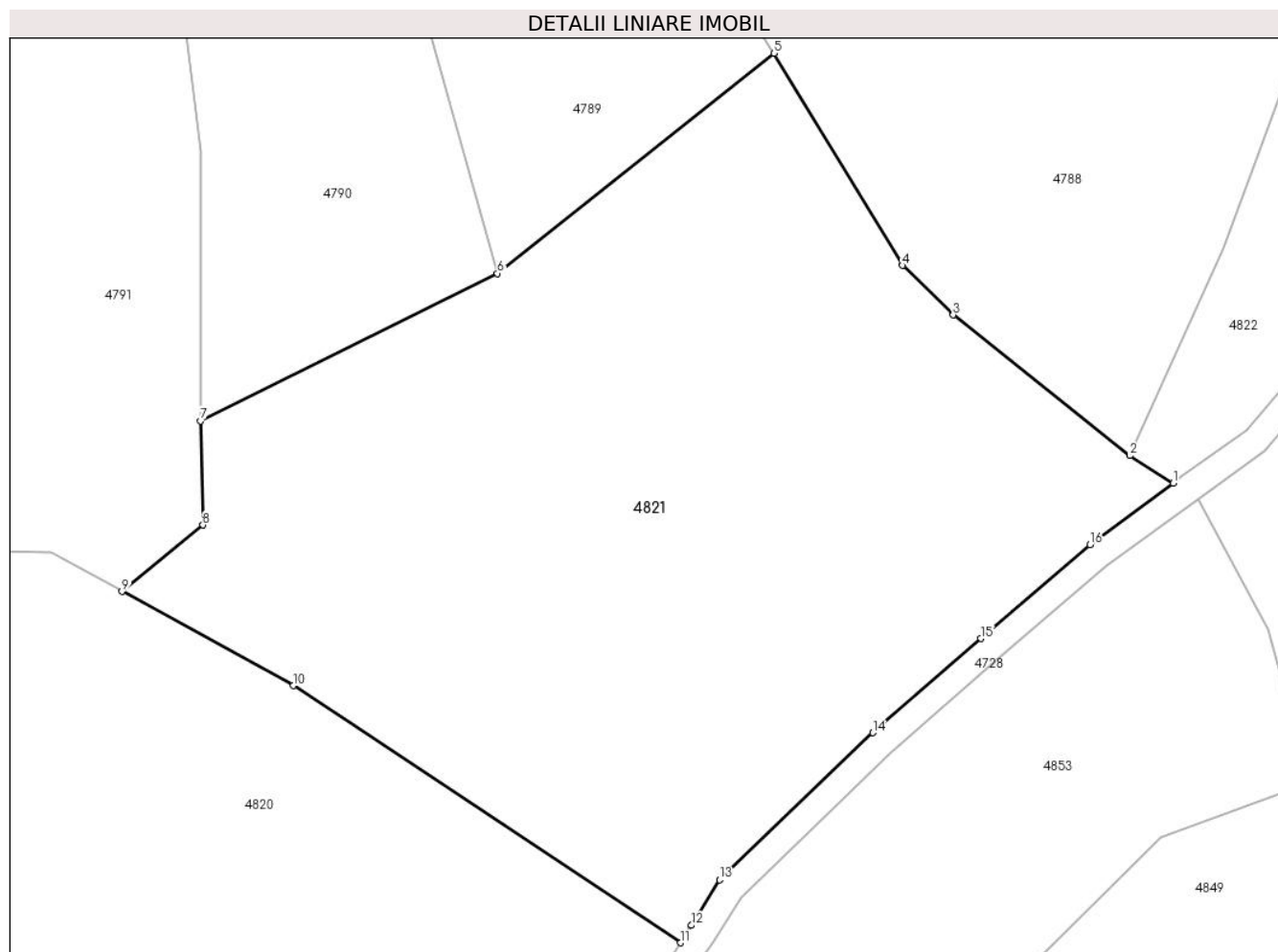
Inscrieri privind dezmembramintele dreptului de proprietate, drepturi reale de garanție și sarcini	Referințe
NU SUNT	

Anexa Nr. 1 La Partea I

Teren

Nr cadastral	Suprafața (mp)*	Observații / Referințe
	9.943	parte din nr. topografic 3458

* Suprafața este determinată în planul de proiecție Stereo 70.



Date referitoare la teren

Crt	Categorie folosință	Intravilan	Suprafața (mp)	Tarla	Parcelă	Nr. topo	Observații / Referințe
1	faneata	NU	9.943	-	-	-	Împădurită

Lungime Segmente

1) Valorile lungimilor segmentelor sunt obținute din proiecție în plan.

Punct început	X / Y	Punct sfârșit	X / Y	Lungime segment (** (m)
1	434.159,814 692.361,782	2	434.153,339 692.365,88	7.663
2	434.153,339 692.365,88	3	434.127,058 692.386,785	33.581
3	434.127,058 692.386,785	4	434.119,492 692.394,167	10.571
4	434.119,492 692.394,167	5	434.100,387 692.425,72	36.886
5	434.100,387 692.425,72	6	434.059,236 692.392,972	52.591

Punct început	X / Y	Punct sfârșit	X / Y	Lungime segment (** (m)
6	434.059,236 692.392,972	7	434.015,036 692.371,045	49.34
7	434.015,036 692.371,045	8	434.015,408 692.355,542	15.507
8	434.015,408 692.355,542	9	434.003,37 692.345,667	15.57
9	434.003,37 692.345,667	10	434.028,873 692.331,68	29.087
10	434.028,873 692.331,68	11	434.086,484 692.293,435	69.15
11	434.086,484 692.293,435	12	434.088,112 692.296,02	3.055
12	434.088,112 692.296,02	13	434.092,321 692.302,775	7.959
13	434.092,321 692.302,775	14	434.115,073 692.324,672	31.577
14	434.115,073 692.324,672	15	434.131,161 692.338,665	21.322
15	434.131,161 692.338,665	16	434.147,419 692.352,636	21.436
16	434.147,419 692.352,636	1	434.159,814 692.361,782	15.404

** Lungimile segmentelor sunt determinate în planul de proiecție Stereo 70 și sunt rotunjite la 1 milimetru.

*** Distanța dintre puncte este formată din segmente cumulate ce sunt mai mici decât valoarea 1 milimetru.

**DATE DESPRE IMOBILUL NR. 4822**

Oficiul de Cadastru și Publicitate Imobiliară MARAMURES
Biroul de Cadastru și Publicitate Imobiliară Dragomiresti

A. Partea I. Descrierea imobilului

TEREN Extravilan

Nr. CF vechi:401

Adresa: Jud. Maramures, Locul numit "Fundu Lesei"

Nr. Crt	Nr cadastral Nr. topografic	Suprafața* (mp)	Observații / Referințe
A1		9.879	Sector cadastral:60 Teren neimprejmuit; parte din nr. topografic 3395

B. Partea II. Proprietari și acte

Inscrieri privitoare la dreptul de proprietate și alte drepturi reale		Referințe
4822 / 03/08/2024		
Act Normativ nr. Legea nr. 7, din 13/03/1996 emis de Parlamentul României;		
B1	Intabulare, drept de PROPRIETATE, dobandit prin Lege, cota actuala 1/1 1) NEIDENTIFICAT NEIDENTIFICAT	A1
Act Administrativ nr. Adeverință nr. 3304, din 30/07/2024 emis de Primăria Comunei Strâmtura;		
B2	Se notează posesia faptică în favoarea lui 1) HÂRB IOAN	A1

C. Partea III. SARCINI .

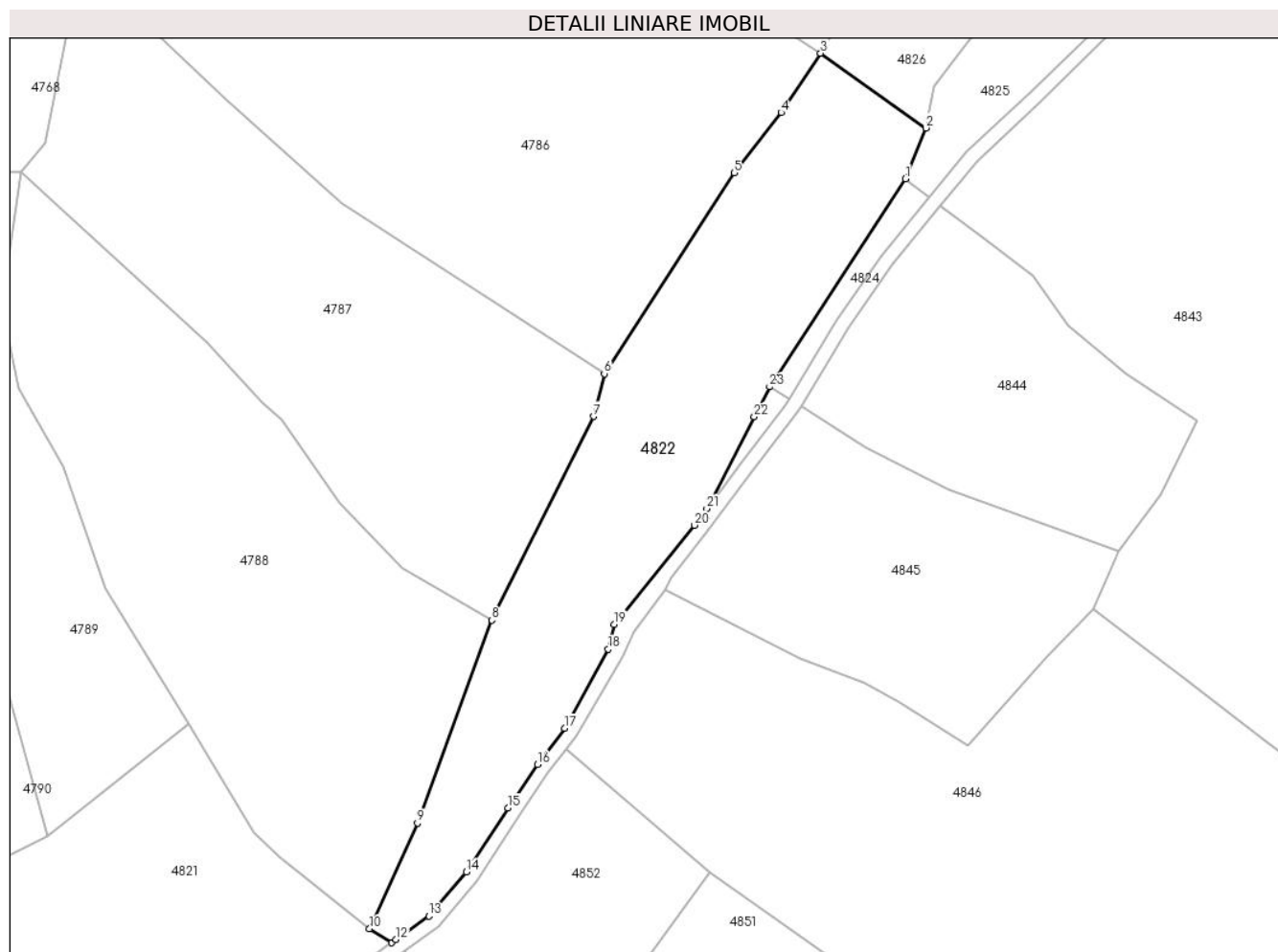
Inscrieri privind dezmembramintele dreptului de proprietate, drepturi reale de garanție și sarcini	Referințe
NU SUNT	

Anexa Nr. 1 La Partea I

Teren

Nr cadastral	Suprafața (mp)*	Observații / Referințe
	9.879	parte din nr. topografic 3395

* Suprafața este determinată în planul de proiecție Stereo 70.



Date referitoare la teren

Crt	Categorie folosință	Intravilan	Suprafața (mp)	Tarla	Parcelă	Nr. topo	Observații / Referințe
1	faneata	NU	9.879	-	-	-	Împădurită

Lungime Segmente

1) Valorile lungimilor segmentelor sunt obținute din proiecție în plan.

Punct început	X / Y	Punct sfârșit	X / Y	Lungime segment (** (m)
1	434.310,037 692.585,021	2	434.315,947 692.599,882	15.993
3	434.285,214 692.621,712	4	434.273,651 692.604,372	20.842
5	434.259,991 692.586,741	6	434.221,957 692.528,058	69.931
7	434.218,79 692.515,587	8	434.189,136 692.456,063	66.502
9	434.167,291 692.396,743	10	434.153,339 692.365,88	33.87

Punct început	X / Y	Punct sfârșit	X / Y	Lungime segment (** (m)
2	434.315,947 692.599,882	3	434.285,214 692.621,712	37.697
4	434.273,651 692.604,372	5	434.259,991 692.586,741	22.304
6	434.221,957 692.528,058	7	434.218,79 692.515,587	12.867
8	434.189,136 692.456,063	9	434.167,291 692.396,743	63.214
10	434.153,339 692.365,88	11	434.159,814 692.361,782	7.663

Punct început	X / Y	Punct sfârșit	X / Y	Lungime segment (** (m)
11	434.159,814 692.361,782	12	434.161,093 692.362,726	1.59
13	434.170,634 692.369,591	14	434.181,632 692.382,482	16.945
15	434.193,845 692.401,152	16	434.202,431 692.413,836	15.317
17	434.210,371 692.424,44	18	434.223,099 692.447,551	26.384
19	434.224,906 692.454,815	20	434.248,292 692.483,8	37.243
21	434.251,976 692.488,667	22	434.265,844 692.515,511	30.215
23	434.270,325 692.524,253	1	434.310,037 692.585,021	72.593

Punct început	X / Y	Punct sfârșit	X / Y	Lungime segment (** (m)
12	434.161,093 692.362,726	13	434.170,634 692.369,591	11.754
14	434.181,632 692.382,482	15	434.193,845 692.401,152	22.31
16	434.202,431 692.413,836	17	434.210,371 692.424,44	13.247
18	434.223,099 692.447,551	19	434.224,906 692.454,815	7.485
20	434.248,292 692.483,8	21	434.251,976 692.488,667	6.104
22	434.265,844 692.515,511	23	434.270,325 692.524,253	9.824

** Lungimile segmentelor sunt determinate în planul de proiecție Stereo 70 și sunt rotunjite la 1 milimetru.

*** Distanța dintre puncte este formată din segmente cumulate ce sunt mai mici decât valoarea 1 milimetru.

**DATE DESPRE IMOBILUL NR. 4823**

Oficiul de Cadastru și Publicitate Imobiliară MARAMURES
Biroul de Cadastru și Publicitate Imobiliară Dragomiresti

A. Partea I. Descrierea imobilului

TEREN Extravilan

Nr. CF vechi:4066

Adresa: Jud. Maramures, Locul numit "Valea Luncii"

Nr. Crt	Nr cadastral Nr. topografic	Suprafața* (mp)	Observații / Referințe
A1		138	Sector cadastral:60 Teren neimprejmuit; parte din nr. topografic 3490

B. Partea II. Proprietari și acte

Inscrieri privitoare la dreptul de proprietate și alte drepturi reale		Referințe
4823 / 03/08/2024		
Act Normativ nr. Legea nr. 7, din 13/03/1996 emis de Parlamentul României;		
B1	Intabulare, drept de PROPRIETATE, dobandit prin Lege, cota actuala 1/1 1) NEIDENTIFICAT NEIDENTIFICAT	A1
Act Administrativ nr. Adeverință nr. 3305, din 30/07/2024 emis de Primăria Comunei Strâmtura;		
B2	Se notează posesia faptică în favoarea lui 1) NEMEȘ GRIGORE	A1

C. Partea III. SARCINI .

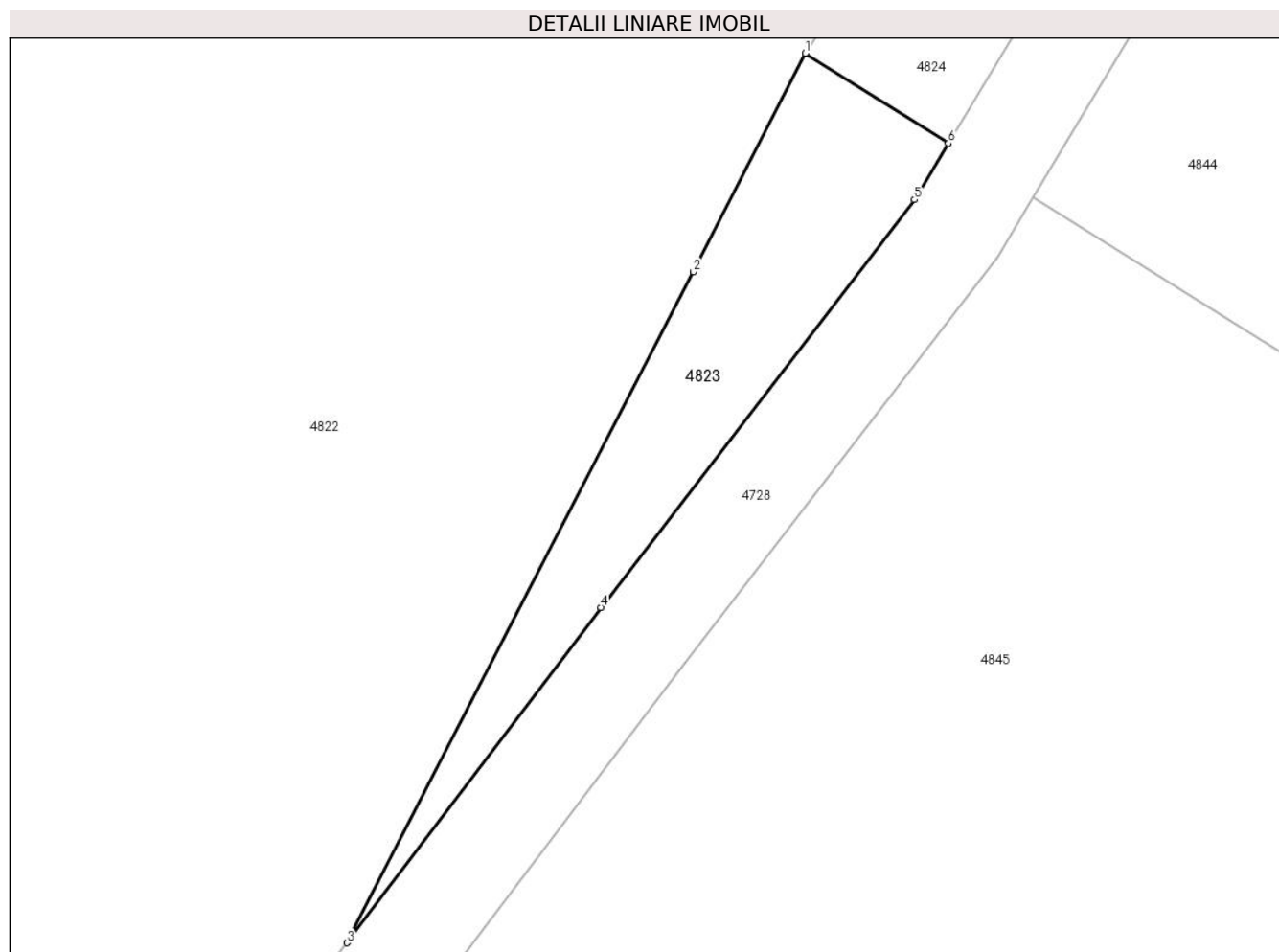
Inscrieri privind dezmembramintele dreptului de proprietate, drepturi reale de garanție și sarcini	Referințe
NU SUNT	

Anexa Nr. 1 La Partea I

Teren

Nr cadastral	Suprafața (mp)*	Observații / Referințe
	138	parte din nr. topografic 3490

* Suprafața este determinată în planul de proiecție Stereo 70.



Date referitoare la teren

Crt	Categorie folosință	Intravilan	Suprafața (mp)	Tarla	Parcelă	Nr. topo	Observații / Referințe
1	faneata	NU	138	-	-	-	Împădurită

Lungime Segmente

1) Valorile lungimilor segmentelor sunt obținute din proiecție în plan.

Punct început	X / Y	Punct sfârșit	X / Y	Lungime segment (** (m)
1	434.270,325 692.524,253	2	434.265,844 692.515,511	9.824
2	434.265,844 692.515,511	3	434.251,976 692.488,667	30.215
3	434.251,976 692.488,667	4	434.262,131 692.502,082	16.825
4	434.262,131 692.502,082	5	434.274,691 692.518,394	20.587
5	434.274,691 692.518,394	6	434.276,047 692.520,649	2.631

Punct început	X / Y	Punct sfârșit	X / Y	Lungime segment (** (m)
6	434.276,047 692.520,649	1	434.270,325 692.524,253	6.762

** Lungimile segmentelor sunt determinate în planul de proiecție Stereo 70 și sunt rotunjite la 1 milimetru.

*** Distanța dintre puncte este formată din segmente cumulate ce sunt mai mici decât valoarea 1 milimetru.

**DATE DESPRE IMOBILUL NR. 4824**

Oficiul de Cadastru și Publicitate Imobiliară MARAMURES
Biroul de Cadastru și Publicitate Imobiliară Dragomiresti

A. Partea I. Descrierea imobilului

TEREN Extravilan

Nr. CF vechi:2847

Adresa: Jud. Maramures, Locul numit "Valea Luncii"

Nr. Crt	Nr cadastral Nr. topografic	Suprafața* (mp)	Observații / Referințe
A1		476	Sector cadastral:60 Teren neimprejmuit; parte din nr. topografic 3491

B. Partea II. Proprietari și acte

Inscrieri privitoare la dreptul de proprietate și alte drepturi reale		Referințe
4824 / 03/08/2024		
Act Normativ nr. Legea nr. 7, din 13/03/1996 emis de Parlamentul României;		
B1	Intabulare, drept de PROPRIETATE, dobandit prin Lege, cota actuala 1/1 1) NEIDENTIFICAT NEIDENTIFICAT	A1
Act Administrativ nr. Adeverință nr. 3306, din 30/07/2024 emis de Primăria Comunei Strâmtura;		
B2	Se notează posesia faptică în favoarea lui 1) ORGHICI GRIGORE	A1

C. Partea III. SARCINI .

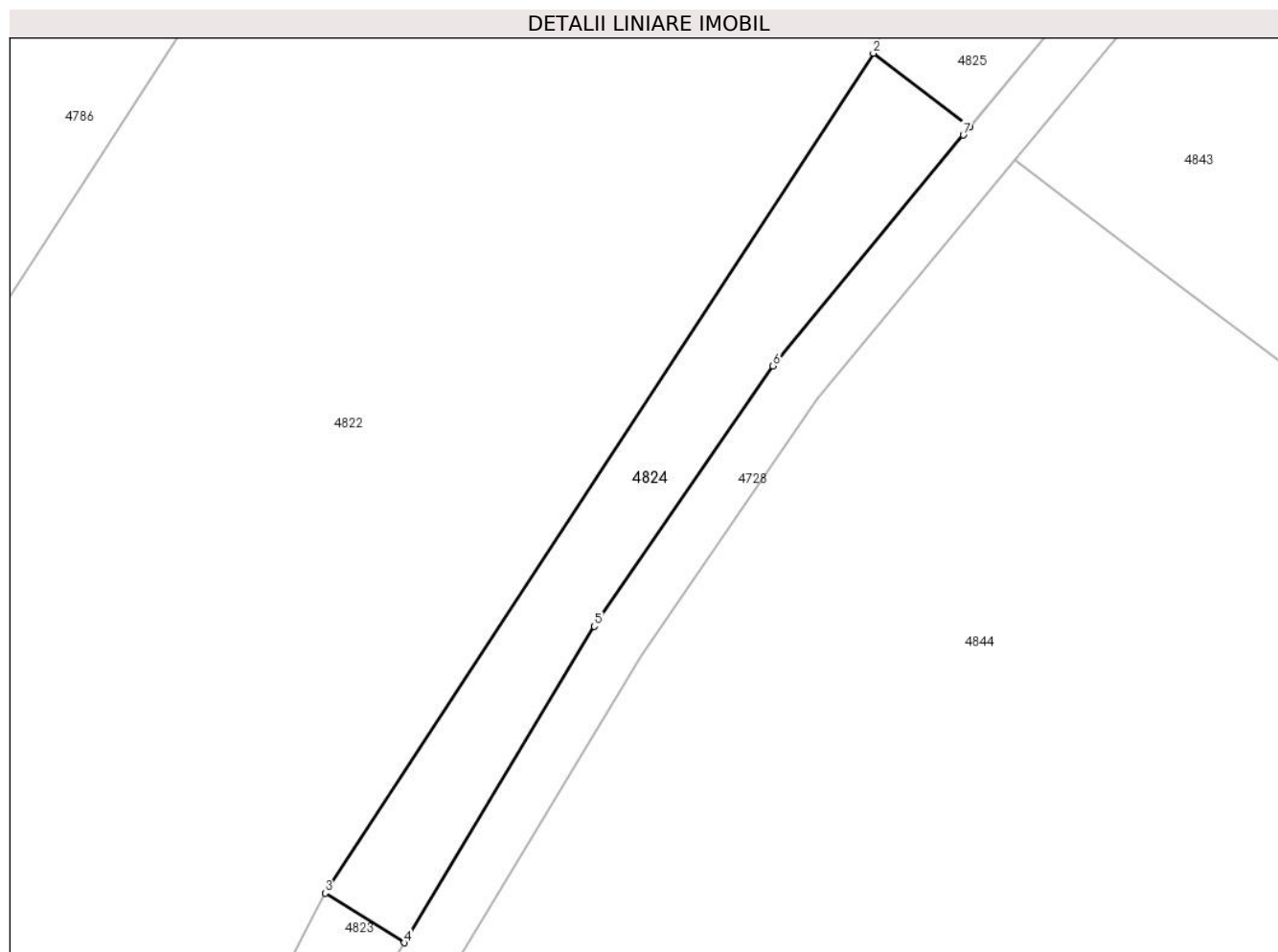
Inscrieri privind dezmembramintele dreptului de proprietate, drepturi reale de garanție și sarcini	Referințe
NU SUNT	

Anexa Nr. 1 La Partea I

Teren

Nr cadastral	Suprafața (mp)*	Observații / Referințe
	476	parte din nr. topografic 3491

* Suprafața este determinată în planul de proiecție Stereo 70.



Date referitoare la teren

Crt	Categorie folosință	Intravilan	Suprafața (mp)	Tarla	Parcelă	Nr. topo	Observații / Referințe
1	faneata	NU	476	-	-	-	Împădurită

Lungime Segmente

1) Valorile lungimilor segmentelor sunt obținute din proiecție în plan.

Punct început	X / Y	Punct sfârșit	X / Y	Lungime segment (** (m)
1	434.317,051 692.579,703	2	434.310,037 692.585,021	8.802
2	434.310,037 692.585,021	3	434.270,325 692.524,253	72.593
3	434.270,325 692.524,253	4	434.276,047 692.520,649	6.762
4	434.276,047 692.520,649	5	434.289,824 692.543,549	26.725
5	434.289,824 692.543,549	6	434.302,763 692.562,399	22.864

Punct început	X / Y	Punct sfârșit	X / Y	Lungime segment (** (m)
6	434.302,763 692.562,399	7	434.316,549 692.579,101	21.657
7	434.316,549 692.579,101	1	434.317,051 692.579,703	0.784

** Lungimile segmentelor sunt determinate în planul de proiecție Stereo 70 și sunt rotunjite la 1 milimetru.

*** Distanța dintre puncte este formată din segmente cumulate ce sunt mai mici decât valoarea 1 milimetru.

**DATE DESPRE IMOBILUL NR. 4825**

Oficiul de Cadastru și Publicitate Imobiliară MARAMURES
Biroul de Cadastru și Publicitate Imobiliară Dragomiresti

A. Partea I. Descrierea imobilului

TEREN Extravilan

Nr. CF vechi:401, 2847

Adresa: Jud. Maramures, Locul numit "Valea Luncii"

Nr. Crt	Nr cadastral Nr. topografic	Suprafața* (mp)	Observații / Referințe
A1		5.385	Sector cadastral:60 Teren neimprejmuit; parte din nr. topografic 3395, 3491

B. Partea II. Proprietari și acte

Inscrieri privitoare la dreptul de proprietate și alte drepturi reale		Referințe
4825 / 03/08/2024		
Act Normativ nr. Legea nr. 7, din 13/03/1996 emis de Parlamentul României;		
B1	Intabulare, drept de PROPRIETATE, dobandit prin Lege, cota actuala 1/1 1) NEIDENTIFICAT NEIDENTIFICAT	A1
Act Administrativ nr. Adeverință nr. 3307, din 30/07/2024 emis de Primăria Comunei Strâmtura;		
B2	Se notează posesia faptică în favoarea lui 1) RUS DUMITRU	A1

C. Partea III. SARCINI .

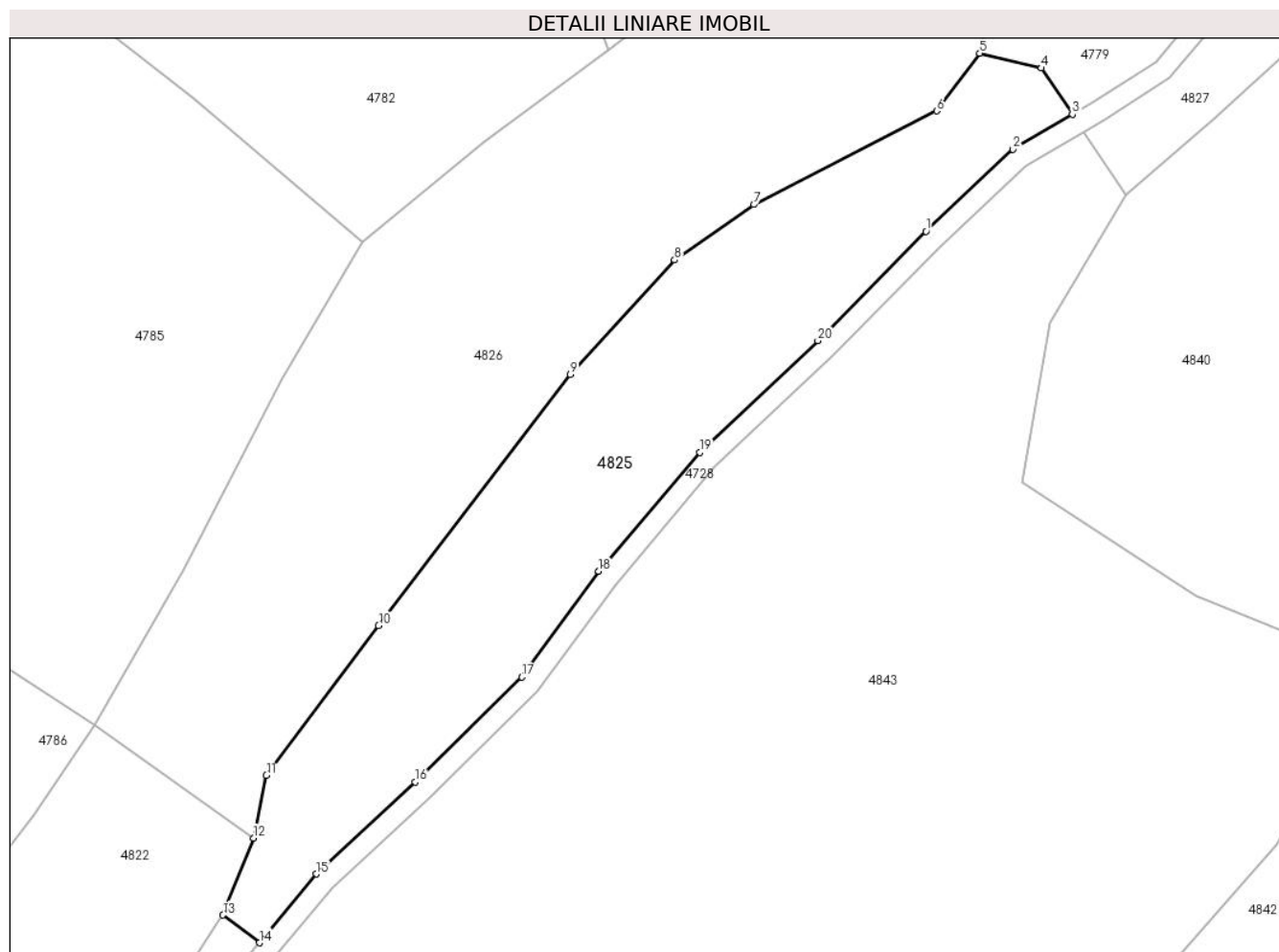
Inscrieri privind dezmembramintele dreptului de proprietate, drepturi reale de garanție și sarcini	Referințe
NU SUNT	

Anexa Nr. 1 La Partea I

Teren

Nr cadastral	Suprafața (mp)*	Observații / Referințe
	5.385	parte din nr. topografic 3395, 3491

* Suprafața este determinată în planul de proiecție Stereo 70.



Date referitoare la teren

Crt	Categorie folosință	Intravilan	Suprafața (mp)	Tarla	Parcelă	Nr. topo	Observații / Referințe
1	faneata	NU	2.711	-	-	-	
2	faneata	NU	2.674	-	-	-	împădurită

Lungime Segmente

1) Valorile lungimilor segmentelor sunt obținute din proiecție în plan.

Punct început	X / Y	Punct sfârșit	X / Y	Lungime segment (** (m)
1	434.445,554 692.716,735	2	434.462,282 692.732,546	23.018
2	434.462,282 692.732,546	3	434.473,761 692.739,272	13.304
3	434.473,761 692.739,272	4	434.467,797 692.748,183	10.723
4	434.467,797 692.748,183	5	434.455,883 692.751,038	12.251

Punct început	X / Y	Punct sfârşit	X / Y	Lungime segment (** (m)
5	434.455,883 692.751,038	6	434.447,621 692.739,928	13.845
6	434.447,621 692.739,928	7	434.412,363 692.721,889	39.605
7	434.412,363 692.721,889	8	434.397,09 692.711,218	18.632
8	434.397,09 692.711,218	9	434.376,975 692.689,178	29.839
9	434.376,975 692.689,178	10	434.340,033 692.640,764	60.898
10	434.340,033 692.640,764	11	434.318,414 692.611,926	36.042
11	434.318,414 692.611,926	12	434.315,947 692.599,882	12.294
12	434.315,947 692.599,882	13	434.310,037 692.585,021	15.993
13	434.310,037 692.585,021	14	434.317,051 692.579,703	8.802
14	434.317,051 692.579,703	15	434.328,071 692.592,944	17.227
15	434.328,071 692.592,944	16	434.347,097 692.610,7	26.024
16	434.347,097 692.610,7	17	434.367,633 692.630,888	28.797
17	434.367,633 692.630,888	18	434.382,482 692.651,23	25.185
18	434.382,482 692.651,23	19	434.401,992 692.674,134	30.087
19	434.401,992 692.674,134	20	434.424,685 692.695,662	31.28
20	434.424,685 692.695,662	1	434.445,554 692.716,735	29.658

** Lungimile segmentelor sunt determinate în planul de proiecţie Stereo 70 şi sunt rotunjite la 1 milimetru.

*** Distanţa dintre puncte este formată din segmente cumulate ce sunt mai mici decât valoarea 1 milimetru.

**DATE DESPRE IMOBILUL NR. 4826**

Oficiul de Cadastru și Publicitate Imobiliară MARAMURES
Biroul de Cadastru și Publicitate Imobiliară Dragomiresti

A. Partea I. Descrierea imobilului

TEREN Extravilan

Nr. CF vechi:401

Adresa: Jud. Maramures, Locul numit "Valea Luncii"

Nr. Crt	Nr cadastral Nr. topografic	Suprafața* (mp)	Observații / Referințe
A1		9.189	Sector cadastral:60 Teren neimprejmuit; parte din nr. topografic 3395

B. Partea II. Proprietari și acte

Inscrieri privitoare la dreptul de proprietate și alte drepturi reale		Referințe
4826 / 03/08/2024		
Act Normativ nr. Legea nr. 7, din 13/03/1996 emis de Parlamentul României;		
B1	Intabulare, drept de PROPRIETATE, dobandit prin Lege, cota actuala 1/1 1) NEIDENTIFICAT NEIDENTIFICAT	A1
Act Administrativ nr. Adeverință nr. 3308, din 30/07/2024 emis de Primăria Comunei Strâmtura;		
B2	Se notează posesia faptică în favoarea lui 1) BOROICA VASILE-EMIL	A1

C. Partea III. SARCINI .

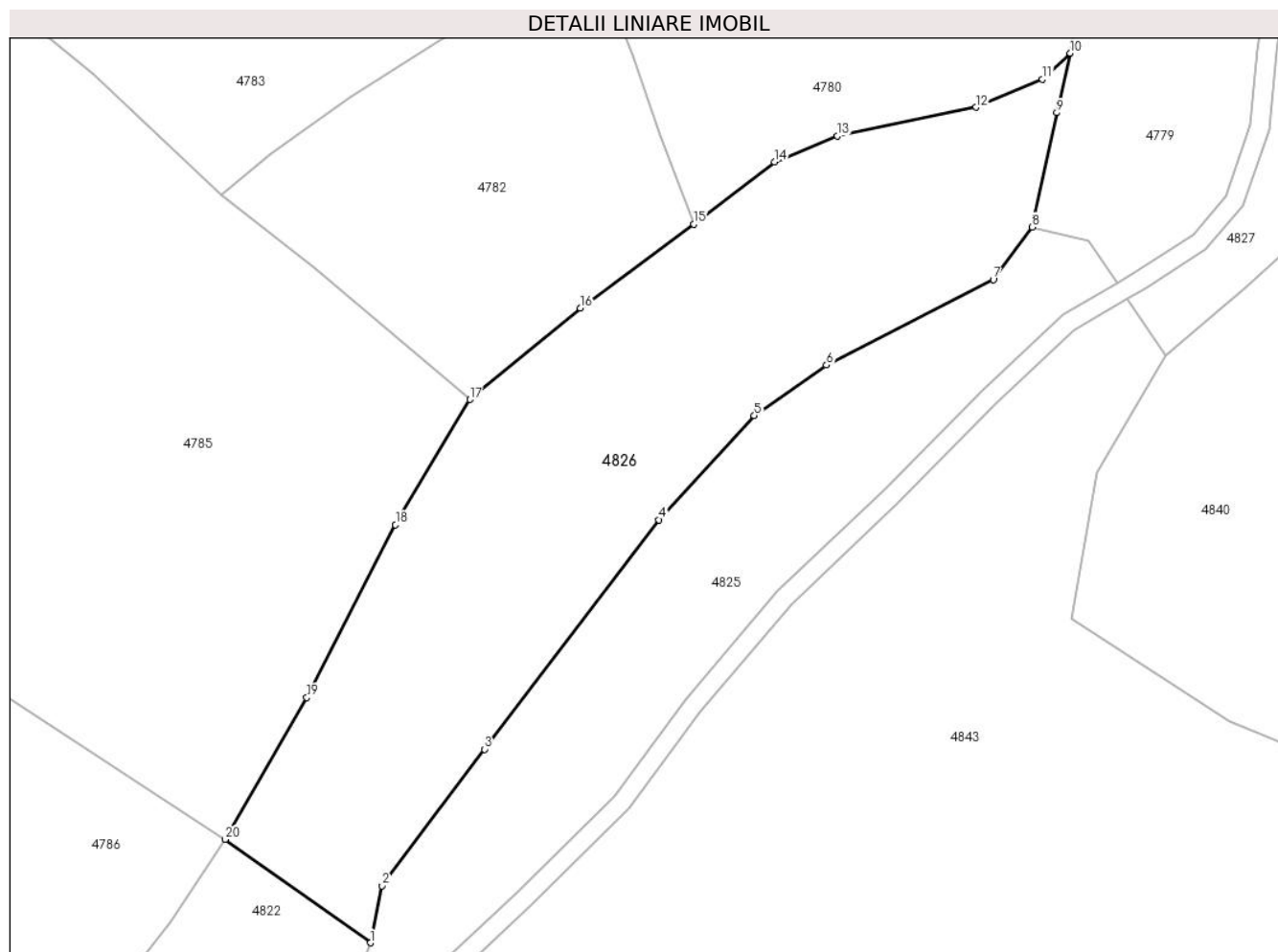
Inscrieri privind dezmembramintele dreptului de proprietate, drepturi reale de garanție și sarcini	Referințe
NU SUNT	

Anexa Nr. 1 La Partea I

Teren

Nr cadastral	Suprafața (mp)*	Observații / Referințe
	9.189	parte din nr. topografic 3395

* Suprafața este determinată în planul de proiecție Stereo 70.



Date referitoare la teren

Crt	Categorie folosință	Intra vilan	Suprafața (mp)	Tarla	Parcelă	Nr. topo	Observații / Referințe
1	faneata	NU	9.189	-	-	-	Împădurită

Lungime Segmente

1) Valorile lungimilor segmentelor sunt obținute din proiecție în plan.

Punct început	X / Y	Punct sfârșit	X / Y	Lungime segment (** (m)
1	434.315,947 692.599,882	2	434.318,414 692.611,926	12.294
2	434.318,414 692.611,926	3	434.340,033 692.640,764	36.042
3	434.340,033 692.640,764	4	434.376,975 692.689,178	60.898
4	434.376,975 692.689,178	5	434.397,09 692.711,218	29.839
5	434.397,09 692.711,218	6	434.412,363 692.721,889	18.632

Punct început	X / Y	Punct sfârșit	X / Y	Lungime segment (** (m)
6	434.412,363 692.721,889	7	434.447,621 692.739,928	39.605
7	434.447,621 692.739,928	8	434.455,883 692.751,038	13.845
8	434.455,883 692.751,038	9	434.461,049 692.775,202	24.71
9	434.461,049 692.775,202	10	434.463,907 692.787,754	12.873
10	434.463,907 692.787,754	11	434.458,021 692.782,229	8.073
11	434.458,021 692.782,229	12	434.443,985 692.776,346	15.219
12	434.443,985 692.776,346	13	434.414,696 692.770,281	29.91
13	434.414,696 692.770,281	14	434.401,402 692.764,812	14.375
14	434.401,402 692.764,812	15	434.384,299 692.751,658	21.576
15	434.384,299 692.751,658	16	434.360,34 692.733,904	29.82
16	434.360,34 692.733,904	17	434.336,981 692.714,634	30.282
17	434.336,981 692.714,634	18	434.321,254 692.688,186	30.771
18	434.321,254 692.688,186	19	434.302,506 692.651,676	41.042
19	434.302,506 692.651,676	20	434.285,214 692.621,712	34.596
20	434.285,214 692.621,712	1	434.315,947 692.599,882	37.697

** Lungimile segmentelor sunt determinate în planul de proiecție Stereo 70 și sunt rotunjite la 1 milimetru.

*** Distanța dintre puncte este formată din segmente cumulate ce sunt mai mici decât valoarea 1 milimetru.

**DATE DESPRE IMOBILUL NR. 4827**

Oficiul de Cadastru și Publicitate Imobiliară MARAMURES
Biroul de Cadastru și Publicitate Imobiliară Dragomiresti

A. Partea I. Descrierea imobilului

TEREN Extravilan

Nr. CF vechi:2847

Adresa: Jud. Maramures, Locul numit "Fundu Lesei"

Nr. Crt	Nr cadastral Nr. topografic	Suprafața* (mp)	Observații / Referințe
A1		12.523	Sector cadastral:60 Teren neimprejmuit; parte din nr. topografic 3491

B. Partea II. Proprietari și acte

Inscrieri privitoare la dreptul de proprietate și alte drepturi reale		Referințe
4827 / 03/08/2024		
Act Normativ nr. Legea nr. 7, din 13/03/1996 emis de Parlamentul României;		
B1	Intabulare, drept de PROPRIETATE, dobandit prin Lege, cota actuala 1/1 1) NEIDENTIFICAT NEIDENTIFICAT	A1
Act Administrativ nr. Adeverință nr. 3309, din 30/07/2024 emis de Primăria Comunei Strâmtura;		
B2	Se notează posesia faptică în favoarea lui 1) GHIBAN GHEORGHE	A1

C. Partea III. SARCINI .

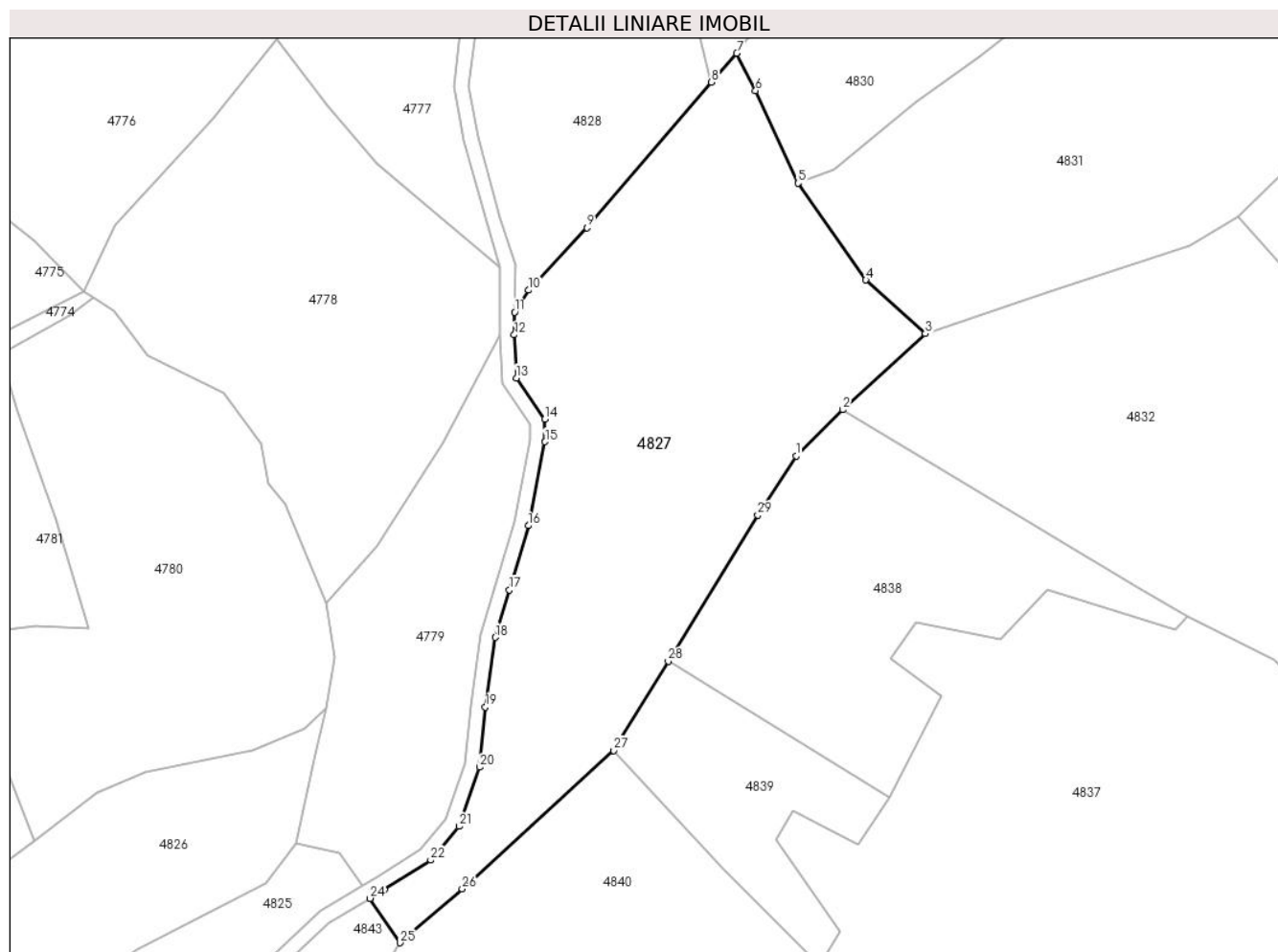
Inscrieri privind dezmembramintele dreptului de proprietate, drepturi reale de garanție și sarcini	Referințe
NU SUNT	

Anexa Nr. 1 La Partea I

Teren

Nr cadastral	Suprafața (mp)*	Observații / Referințe
	12.523	parte din nr. topografic 3491

* Suprafața este determinată în planul de proiecție Stereo 70.



Date referitoare la teren

Crt	Categorie folosință	Intravilan	Suprafața (mp)	Tarla	Parcelă	Nr. topo	Observații / Referințe
1	faneata	NU	12.523	-	-	-	Împădurită

Lungime Segmente

1) Valorile lungimilor segmentelor sunt obținute din proiecție în plan.

Punct început	X / Y	Punct sfârșit	X / Y	Lungime segment (** (m)
1	434.592,324 692.856,57	2	434.605,029 692.869,169	17.893
3	434.627,556 692.889,93	4	434.611,326 692.904,573	21.859
5	434.592,817 692.930,967	6	434.581,231 692.956,235	27.798
7	434.576,121 692.966,429	8	434.569,183 692.958,534	10.51
9	434.535,203 692.918,858	10	434.519,313 692.901,793	23.318

Punct început	X / Y	Punct sfârșit	X / Y	Lungime segment (** (m)
2	434.605,029 692.869,169	3	434.627,556 692.889,93	30.635
4	434.611,326 692.904,573	5	434.592,817 692.930,967	32.237
6	434.581,231 692.956,235	7	434.576,121 692.966,429	11.403
8	434.569,183 692.958,534	9	434.535,203 692.918,858	52.238
10	434.519,313 692.901,793	11	434.515,44 692.895,829	7.111

Punct început	X / Y	Punct sfârșit	X / Y	Lungime segment (** (m)
11	434.515,44 692.895,829	12	434.515,375 692.889,615	6.214
13	434.515,94 692.877,864	14	434.523,728 692.866,597	13.697
15	434.523,757 692.860,43	16	434.519,244 692.837,557	23.314
17	434.514,044 692.820,012	18	434.510,187 692.807,088	13.487
19	434.507,439 692.788,073	20	434.505,866 692.771,678	16.47
21	434.500,256 692.755,539	22	434.492,538 692.746,35	12.0
23	434.479,994 692.738,264	24	434.476,001 692.735,925	4.628
25	434.484,12 692.723,792	26	434.501,138 692.738,497	22.491
27	434.542,543 692.776,2	28	434.557,413 692.800,537	28.52
29	434.581,827 692.840,493	1	434.592,324 692.856,57	19.2

Punct început	X / Y	Punct sfârșit	X / Y	Lungime segment (** (m)
12	434.515,375 692.889,615	13	434.515,94 692.877,864	11.765
14	434.523,728 692.866,597	15	434.523,757 692.860,43	6.167
16	434.519,244 692.837,557	17	434.514,044 692.820,012	18.299
18	434.510,187 692.807,088	19	434.507,439 692.788,073	19.213
20	434.505,866 692.771,678	21	434.500,256 692.755,539	17.086
22	434.492,538 692.746,35	23	434.479,994 692.738,264	14.924
24	434.476,001 692.735,925	25	434.484,12 692.723,792	14.599
26	434.501,138 692.738,497	27	434.542,543 692.776,2	55.999
28	434.557,413 692.800,537	29	434.581,827 692.840,493	46.824

** Lungimile segmentelor sunt determinate în planul de proiecție Stereo 70 și sunt rotunjite la 1 milimetru.

*** Distanța dintre puncte este formată din segmente cumulate ce sunt mai mici decât valoarea 1 milimetru.

**DATE DESPRE IMOBILUL NR. 4828**

Oficiul de Cadastru și Publicitate Imobiliară MARAMURES
Biroul de Cadastru și Publicitate Imobiliară Dragomirești

A. Partea I. Descrierea imobilului

TEREN Extravilan

Nr. CF vechi:672

Nr. topografic:3350, 3500

Adresa: Jud. Maramures, Locul numit "Valea Luncii"

Nr. Crt	Nr cadastral Nr. topografic	Suprafața* (mp)	Observații / Referințe
A1	51933	24.912	Sector cadastral:60 Teren neimprejmuit;

B. Partea II. Proprietari și acte

Inscrieri privitoare la dreptul de proprietate și alte drepturi reale		Referințe
4828 / 03/08/2024		
Act Normativ nr. Legea nr. 7, din 13/03/1996 emis de Parlamentul României;		
B1	Intabulare, drept de PROPRIETATE, dobândit prin Lege, cota actuala 1/1 1) NEIDENTIFICAT NEIDENTIFICAT	A1
Act Administrativ nr. Adeverință nr. 3310, din 30/07/2024 emis de Primăria Comunei Strâmtura;		
B2	Se notează posesia faptică în favoarea lui 1) ORGHICI ION	A1

C. Partea III. SARCINI .

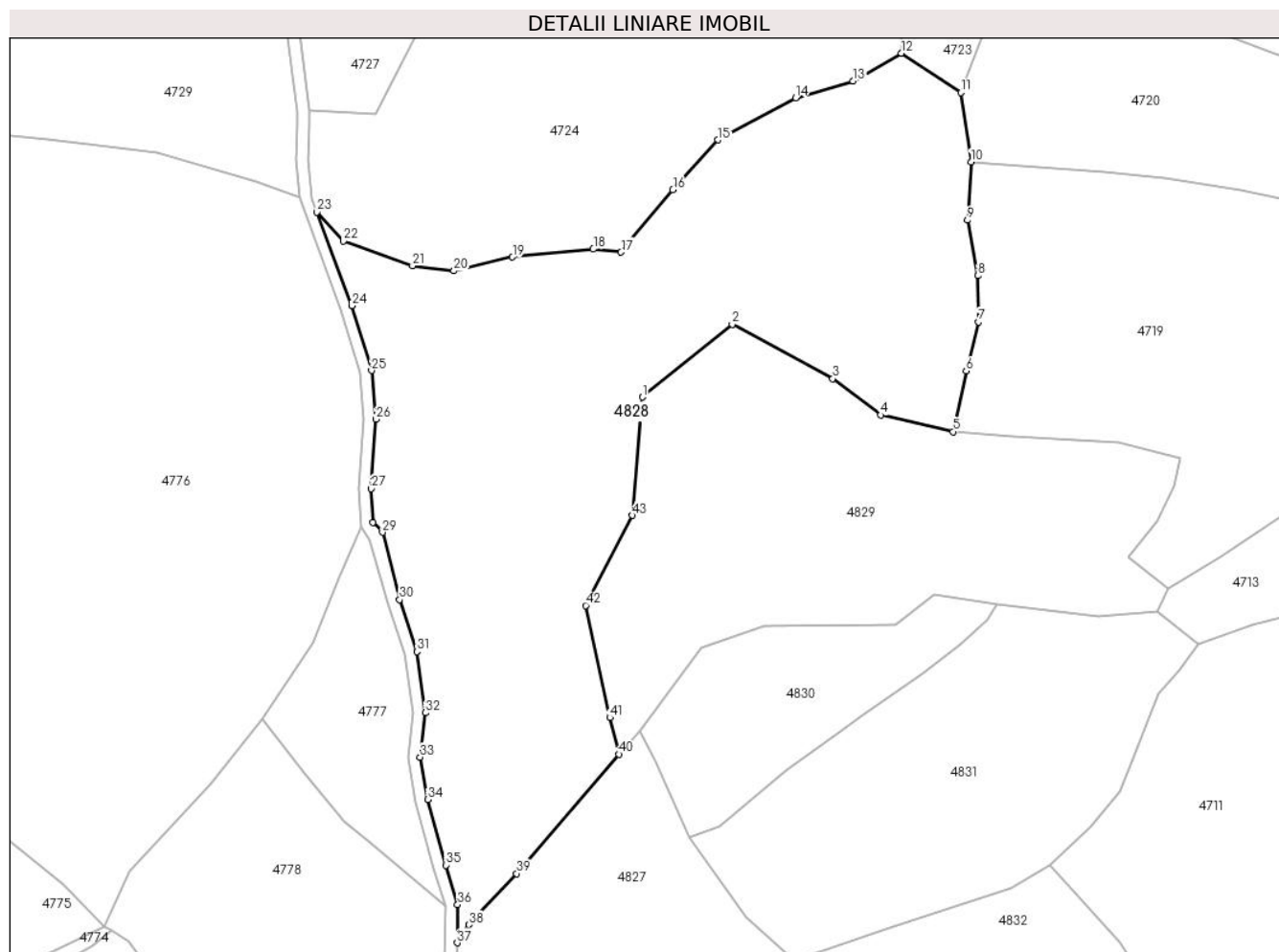
Inscrieri privind dezmembramintele dreptului de proprietate, drepturi reale de garanție și sarcini	Referințe
NU SUNT	

Anexa Nr. 1 La Partea I

Teren

Nr cadastral	Suprafața (mp)*	Observații / Referințe
51933	24.912	

* Suprafața este determinată în planul de proiecție Stereo 70.



Date referitoare la teren

Crt	Categorie folosință	Intravilan	Suprafața (mp)	Tarla	Parcelă	Nr. topo	Observații / Referințe
1	faneata	NU	9.344	-	-	-	
2	faneata	NU	15.568	-	-	-	Împădurită

Lungime Segmente

1) Valorile lungimilor segmentelor sunt obținute din proiecție în plan.

Punct început	X / Y	Punct sfârșit	X / Y	Lungime segment	Punct început	X / Y	Punct sfârșit	X / Y	Lungime segment	Punct început	X / Y	Punct sfârșit	X / Y	Lungime segment
1	434.577,131 693.077,309	2	434.606,969 693.101,527	38.429	2	434.606,969 693.101,527	3	434.640,426 693.083,444	38.031	3	434.640,426 693.083,444	4	434.656,324 693.071,36	19.969
4	434.656,324 693.071,36	5	434.680,423 693.065,839	24.723	5	434.680,423 693.065,839	6	434.684,791 693.086,052	20.685	6	434.684,791 693.086,052	7	434.688,922 693.102,3	16.765
7	434.688,922 693.102,3	8	434.688,672 693.117,717	15.419	8	434.688,672 693.117,717	9	434.685,26 693.136,127	18.724	9	434.685,26 693.136,127	10	434.686,457 693.155,521	19.431
10	434.686,457 693.155,521	11	434.683,008 693.178,577	23.313	11	434.683,008 693.178,577	12	434.663,264 693.191,681	23.697	12	434.663,264 693.191,681	13	434.647,156 693.182,394	18.593
13	434.647,156 693.182,394	14	434.628,017 693.176,824	19.933	14	434.628,017 693.176,824	15	434.602,231 693.162,837	29.335	15	434.602,231 693.162,837	16	434.587,222 693.146,249	22.37

Punct început	X / Y	Punct sfârșit	X / Y	Lungime segment	Punct început	X / Y	Punct sfârșit	X / Y	Lungime segment	Punct început	X / Y	Punct sfârșit	X / Y	Lungime segment
16	434.587,222 693.146,249	17	434.569,946 693.125,495	27.003	17	434.569,946 693.125,495	18	434.560,707 693.126,532	9.297	18	434.560,707 693.126,532	19	434.533,805 693.123,903	27.03
19	434.533,805 693.123,903	20	434.514,297 693.119,314	20.04	20	434.514,297 693.119,314	21	434.500,592 693.121,007	13.809	21	434.500,592 693.121,007	22	434.477,498 693.129,2	24.504
22	434.477,498 693.129,2	23	434.468,688 693.138,81	13.037	23	434.468,688 693.138,81	24	434.480,396 693.107,739	33.204	24	434.480,396 693.107,739	25	434.486,885 693.086,128	22.564
25	434.486,885 693.086,128	26	434.488,424 693.069,978	16.223	26	434.488,424 693.069,978	27	434.486,793 693.046,863	23.172	27	434.486,793 693.046,863	28	434.487,383 693.035,709	11.17
28	434.487,383 693.035,709	29	434.490,522 693.032,313	4.625	29	434.490,522 693.032,313	30	434.496,206 693.009,965	23.06	30	434.496,206 693.009,965	31	434.501,981 692.992,687	18.218
31	434.501,981 692.992,687	32	434.504,774 692.972,304	20.573	32	434.504,774 692.972,304	33	434.503,041 692.957,568	14.838	33	434.503,041 692.957,568	34	434.505,596 692.943,443	14.354
34	434.505,596 692.943,443	35	434.511,602 692.921,636	22.619	35	434.511,602 692.921,636	36	434.515,571 692.908,514	13.709	36	434.515,571 692.908,514	37	434.515,44 692.895,829	12.686
37	434.515,44 692.895,829	38	434.519,313 692.901,793	7.111	38	434.519,313 692.901,793	39	434.535,203 692.918,858	23.318	39	434.535,203 692.918,858	40	434.569,183 692.958,534	52.238
40	434.569,183 692.958,534	41	434.566,253 692.970,694	12.508	41	434.566,253 692.970,694	42	434.558,139 693.008,004	38.182	42	434.558,139 693.008,004	43	434.573,72 693.037,98	33.784
43	434.573,72 693.037,98	1	434.577,131 693.077,309	39.477										

** Lungimile segmentelor sunt determinate în planul de proiecție Stereo 70 și sunt rotunjite la 1 milimetru.

*** Distanța dintre puncte este formată din segmente cumulate ce sunt mai mici decât valoarea 1 milimetru.

**DATE DESPRE IMOBILUL NR. 4829**

Oficiul de Cadastru și Publicitate Imobiliară MARAMURES
Biroul de Cadastru și Publicitate Imobiliară Dragomiresti

A. Partea I. Descrierea imobilului

TEREN Extravilan

Adresa: Jud. Maramures, Locul numit "Valea Luncii"

Nr. Crt	Nr cadastral Nr. topografic	Suprafața* (mp)	Observații / Referințe
A1	52262	13.773	Sector cadastral:60 Teren neimprejmuit; IE 50923, parte din nr. topografic 3498, 3499

B. Partea II. Proprietari și acte

Inscrieri privitoare la dreptul de proprietate și alte drepturi reale		Referințe
4829 / 03/08/2024		
Act Normativ nr. Legea nr. 7, din 13/03/1996 emis de Parlamentul României;		
B1	Intabulare, drept de PROPRIETATE, dobandit prin Lege, cota actuala 1/1 1) NEIDENTIFICAT NEIDENTIFICAT	A1
Act Administrativ nr. Adeverință nr. 3311, din 30/07/2024 emis de Primăria Comunei Strâmtura;		
B2	Se notează posesia faptică în favoarea lui 1) ORGHICI GRIGORE	A1

C. Partea III. SARCINI .

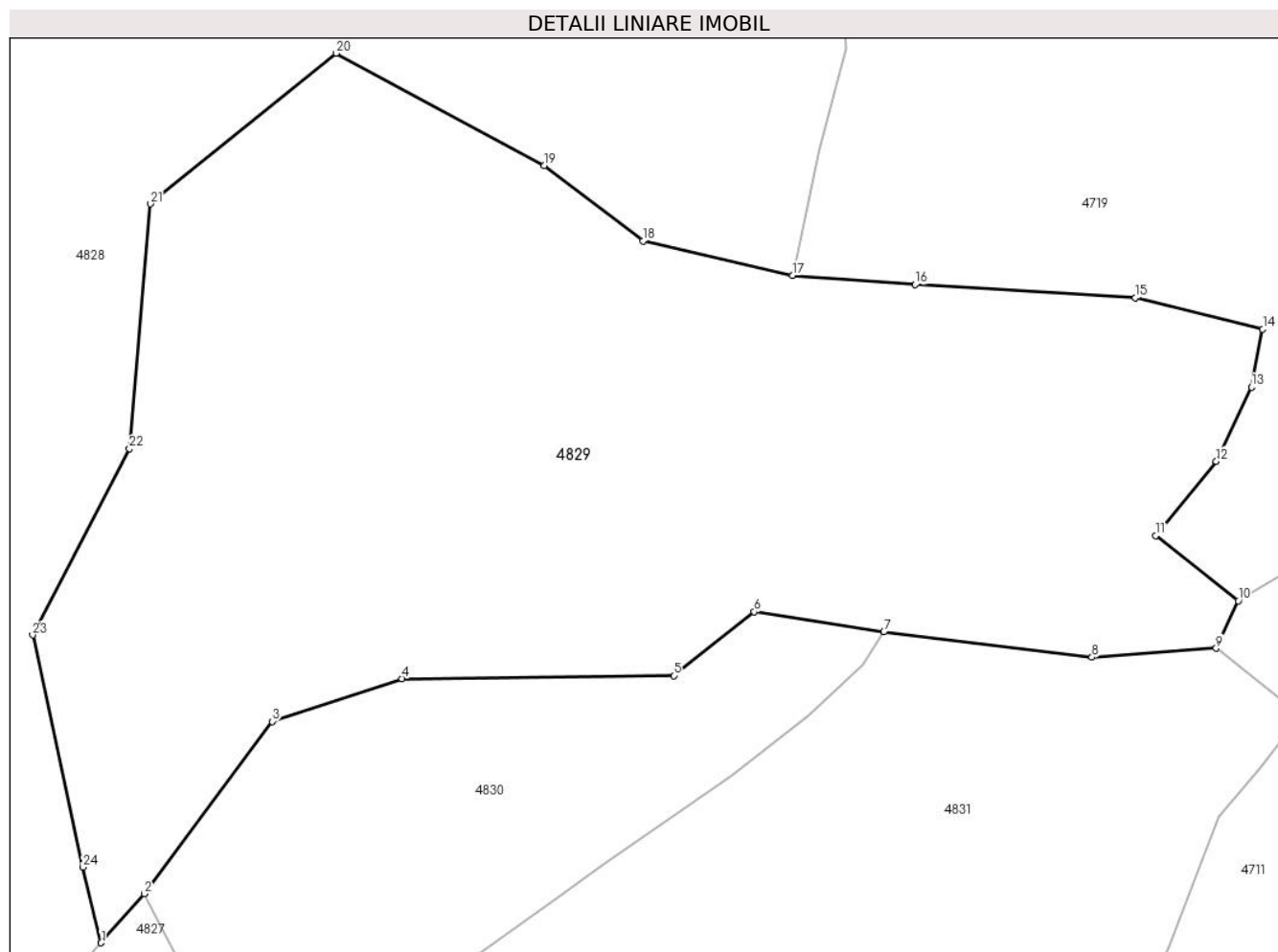
Inscrieri privind dezmembramintele dreptului de proprietate, drepturi reale de garanție și sarcini	Referințe
NU SUNT	

Anexa Nr. 1 La Partea I

Teren

Nr cadastral	Suprafața (mp)*	Observații / Referințe
52262	13.773	IE 50923, parte din nr. topografic 3498, 3499

* Suprafața este determinată în planul de proiecție Stereo 70.



Date referitoare la teren

Crt	Categorie folosință	Intra vilan	Suprafața (mp)	Tarla	Parcelă	Nr. topo	Observații / Referințe
1	faneata	NU	5.178	-	-	-	
2	faneata	NU	8.595	-	-	-	Împădurită

Lungime Segmente

1) Valorile lungimilor segmentelor sunt obținute din proiecție în plan.

Punct început	X / Y	Punct sfârșit	X / Y	Lungime segment (** (m)
1	434.569,183 692.958,534	2	434.576,121 692.966,429	10.51
3	434.596,665 692.994,119	4	434.617,547 693.001,009	21.989
5	434.661,259 693.001,49	6	434.674,249 693.011,724	16.537
7	434.695,095 693.008,508	8	434.728,549 693.004,437	33.701

Punct început	X / Y	Punct sfârșit	X / Y	Lungime segment (** (m)
2	434.576,121 692.966,429	3	434.596,665 692.994,119	34.479
4	434.617,547 693.001,009	5	434.661,259 693.001,49	43.715
6	434.674,249 693.011,724	7	434.695,095 693.008,508	21.093
8	434.728,549 693.004,437	9	434.748,542 693.005,867	20.044

Punct început	X / Y	Punct sfârșit	X / Y	Lungime segment (** (m)
9	434.748,542 693.005,867	10	434.752,087 693.013,516	8.431
11	434.738,841 693.023,979	12	434.748,558 693.035,926	15.4
13	434.754,205 693.047,881	14	434.756,022 693.057,186	9.481
15	434.735,543 693.062,187	16	434.700,132 693.064,333	35.476
17	434.680,423 693.065,839	18	434.656,324 693.071,36	24.723
19	434.640,426 693.083,444	20	434.606,969 693.101,527	38.031
21	434.577,131 693.077,309	22	434.573,72 693.037,98	39.477
23	434.558,139 693.008,004	24	434.566,253 692.970,694	38.182

Punct început	X / Y	Punct sfârșit	X / Y	Lungime segment (** (m)
10	434.752,087 693.013,516	11	434.738,841 693.023,979	16.88
12	434.748,558 693.035,926	13	434.754,205 693.047,881	13.222
14	434.756,022 693.057,186	15	434.735,543 693.062,187	21.081
16	434.700,132 693.064,333	17	434.680,423 693.065,839	19.766
18	434.656,324 693.071,36	19	434.640,426 693.083,444	19.969
20	434.606,969 693.101,527	21	434.577,131 693.077,309	38.429
22	434.573,72 693.037,98	23	434.558,139 693.008,004	33.784
24	434.566,253 692.970,694	1	434.569,183 692.958,534	12.508

** Lungimile segmentelor sunt determinate în planul de proiecție Stereo 70 și sunt rotunjite la 1 milimetru.

*** Distanța dintre puncte este formată din segmente cumulate ce sunt mai mici decât valoarea 1 milimetru.

**DATE DESPRE IMOBILUL NR. 4830**

Oficiul de Cadastru și Publicitate Imobiliară MARAMURES
Biroul de Cadastru și Publicitate Imobiliară Dragomiresti

A. Partea I. Descrierea imobilului

TEREN Extravilan

Adresa: Jud. Maramures, Locul numit "Valea Luncii"

Nr. Crt	Nr cadastral Nr. topografic	Suprafața* (mp)	Observații / Referințe
A1	50923	4.161	Sector cadastral:60 Teren neimprejmuit; parte din nr. topografic 3499

B. Partea II. Proprietari și acte

Inscrieri privitoare la dreptul de proprietate și alte drepturi reale		Referințe
4830 / 03/08/2024		
Act Normativ nr. Legea nr. 7, din 13/03/1996 emis de Parlamentul României;		
B1	Intabulare, drept de PROPRIETATE, dobandit prin Lege, cota actuala 1/1 1) NEIDENTIFICAT NEIDENTIFICAT	A1
Act Administrativ nr. Adeverință nr. 3312, din 30/07/2024 emis de Primăria Comunei Strâmtura;		
B2	Se notează posesia faptică în favoarea lui 1) BOROICA ION	A1

C. Partea III. SARCINI .

Inscrieri privind dezmembramintele dreptului de proprietate, drepturi reale de garanție și sarcini	Referințe
NU SUNT	

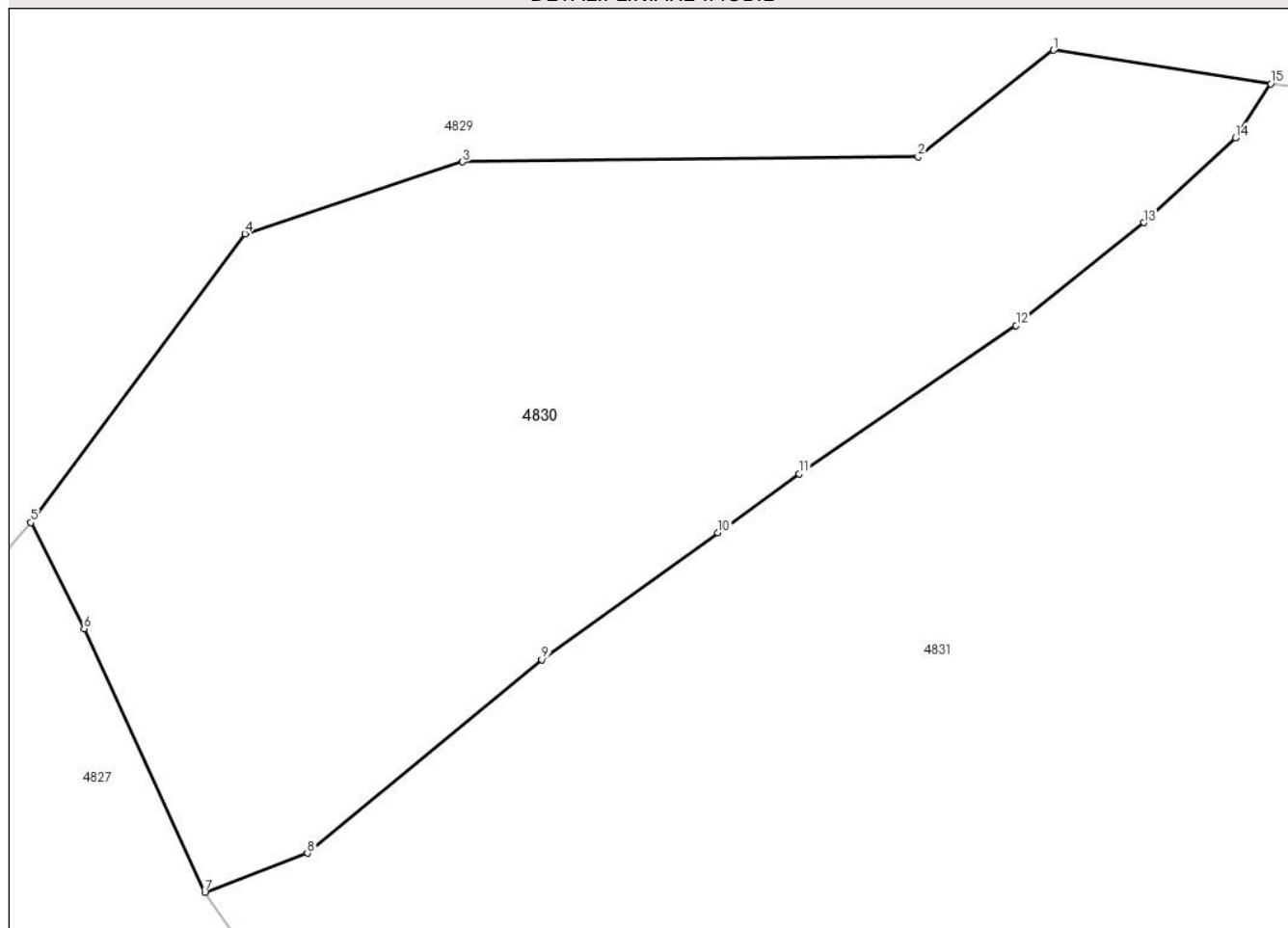
Anexa Nr. 1 La Partea I

Teren

Nr cadastral	Suprafața (mp)*	Observații / Referințe
50923	4.161	parte din nr. topografic 3499

* Suprafața este determinată în planul de proiecție Stereo 70.

DETALII LINIARE IMOBIL



Date referitoare la teren

Crt	Categorie folosință	Intravilan	Suprafața (mp)	Tarla	Parcelă	Nr. topo	Observații / Referințe
1	faneata	NU	1.000	-	-	-	
2	faneata	NU	3.161	-	-	-	împădurită

Lungime Segmente

1) Valorile lungimilor segmentelor sunt obținute din proiecție în plan.

Punct început	X / Y	Punct sfârșit	X / Y	Lungime segment (** (m)
1	434.674,249 693.011,724	2	434.661,259 693.001,49	16.537
2	434.661,259 693.001,49	3	434.617,547 693.001,009	43.715
3	434.617,547 693.001,009	4	434.596,665 692.994,119	21.989
4	434.596,665 692.994,119	5	434.576,121 692.966,429	34.479

Punct început	X / Y	Punct sfârșit	X / Y	Lungime segment (** (m)
5	434.576,121 692.966,429	6	434.581,231 692.956,235	11.403
6	434.581,231 692.956,235	7	434.592,817 692.930,967	27.798
7	434.592,817 692.930,967	8	434.602,653 692.934,719	10.527
8	434.602,653 692.934,719	9	434.625,154 692.953,265	29.159
9	434.625,154 692.953,265	10	434.642,07 692.965,446	20.845
10	434.642,07 692.965,446	11	434.649,849 692.971,112	9.624
11	434.649,849 692.971,112	12	434.670,66 692.985,326	25.202
12	434.670,66 692.985,326	13	434.682,897 692.995,187	15.716
13	434.682,897 692.995,187	14	434.691,726 693.003,316	12.001
14	434.691,726 693.003,316	15	434.695,095 693.008,508	6.189
15	434.695,095 693.008,508	1	434.674,249 693.011,724	21.093

** Lungimile segmentelor sunt determinate în planul de proiecție Stereo 70 și sunt rotunjite la 1 milimetru.

*** Distanța dintre puncte este formată din segmente cumulate ce sunt mai mici decât valoarea 1 milimetru.

**DATE DESPRE IMOBILUL NR. 4831**

Oficiul de Cadastru și Publicitate Imobiliară MARAMURES
Biroul de Cadastru și Publicitate Imobiliară Dragomiresti

A. Partea I. Descrierea imobilului

TEREN Extravilan

Adresa: Jud. Maramures, Locul numit "Valea Luncii"

Nr. Crt	Nr cadastral Nr. topografic	Suprafața* (mp)	Observații / Referințe
A1	52262	10.453	Sector cadastral:60 Teren neimprejmuit; IE 50923, parte din nr. topografic 3498, 3499

B. Partea II. Proprietari și acte

Inscrieri privitoare la dreptul de proprietate și alte drepturi reale		Referințe
4831 / 03/08/2024		
Act Normativ nr. Legea nr. 7, din 13/03/1996 emis de Parlamentul României;		
B1	Intabulare, drept de PROPRIETATE, dobandit prin Lege, cota actuala 1/1 1) NEIDENTIFICAT NEIDENTIFICAT	A1
Act Administrativ nr. Adeverință nr. 3313, din 30/07/2024 emis de Primăria Comunei Strâmtura;		
B2	Se notează posesia faptică în favoarea lui 1) BOROICA IOAN	A1

C. Partea III. SARCINI .

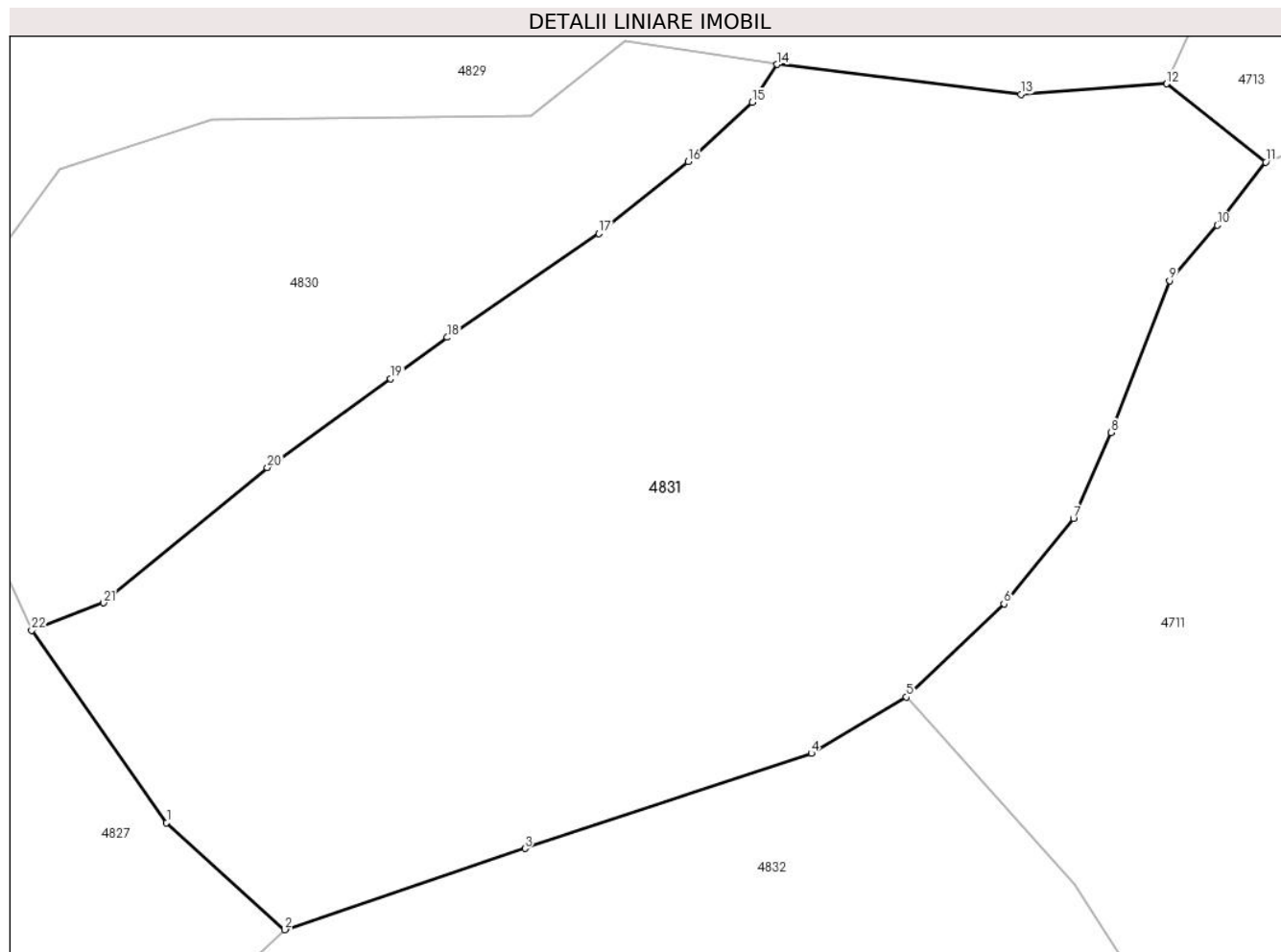
Inscrieri privind dezmembramintele dreptului de proprietate, drepturi reale de garanție și sarcini	Referințe
NU SUNT	

Anexa Nr. 1 La Partea I

Teren

Nr cadastral	Suprafața (mp)*	Observații / Referințe
52262	10.453	IE 50923, parte din nr. topografic 3498, 3499

* Suprafața este determinată în planul de proiecție Stereo 70.



Date referitoare la teren

Crt	Categorie folosință	Intravilan	Suprafața (mp)	Tarla	Parcelă	Nr. topo	Observații / Referințe
1	faneata	NU	3.607	-	-	-	
2	faneata	NU	6.846	-	-	-	Împădurită

Lungime Segmente

1) Valorile lungimilor segmentelor sunt obținute din proiecție în plan.

Punct început	X / Y	Punct sfârșit	X / Y	Lungime segment (** (m)
1	434.611,326 692.904,573	2	434.627,556 692.889,93	21.859
3	434.660,51 692.901,049	4	434.699,821 692.914,09	41.418
5	434.712,848 692.921,803	6	434.726,248 692.934,571	18.509
7	434.735,777 692.946,315	8	434.740,966 692.958,059	12.839

Punct început	X / Y	Punct sfârșit	X / Y	Lungime segment (** (m)
2	434.627,556 692.889,93	3	434.660,51 692.901,049	34.779
4	434.699,821 692.914,09	5	434.712,848 692.921,803	15.139
6	434.726,248 692.934,571	7	434.735,777 692.946,315	15.124
8	434.740,966 692.958,059	9	434.748,963 692.978,875	22.299

Punct început	X / Y	Punct sfârșit	X / Y	Lungime segment (** (m)
9	434.748,963 692.978,875	10	434.755,489 692.986,484	10.024
11	434.762,161 692.995,118	12	434.748,542 693.005,867	17.35
13	434.728,549 693.004,437	14	434.695,095 693.008,508	33.701
15	434.691,726 693.003,316	16	434.682,897 692.995,187	12.001
17	434.670,66 692.985,326	18	434.649,849 692.971,112	25.202
19	434.642,07 692.965,446	20	434.625,154 692.953,265	20.845
21	434.602,653 692.934,719	22	434.592,817 692.930,967	10.527

Punct început	X / Y	Punct sfârșit	X / Y	Lungime segment (** (m)
10	434.755,489 692.986,484	11	434.762,161 692.995,118	10.912
12	434.748,542 693.005,867	13	434.728,549 693.004,437	20.044
14	434.695,095 693.008,508	15	434.691,726 693.003,316	6.189
16	434.682,897 692.995,187	17	434.670,66 692.985,326	15.716
18	434.649,849 692.971,112	19	434.642,07 692.965,446	9.624
20	434.625,154 692.953,265	21	434.602,653 692.934,719	29.159
22	434.592,817 692.930,967	1	434.611,326 692.904,573	32.237

** Lungimile segmentelor sunt determinate în planul de proiecție Stereo 70 și sunt rotunjite la 1 milimetru.

*** Distanța dintre puncte este formată din segmente cumulate ce sunt mai mici decât valoarea 1 milimetru.

**DATE DESPRE IMOBILUL NR. 4832**

Oficiul de Cadastru și Publicitate Imobiliară MARAMURES
Biroul de Cadastru și Publicitate Imobiliară Dragomiresti

A. Partea I. Descrierea imobilului

TEREN Extravilan

Nr. CF vechi:2932
Nr. topografic:3496

Adresa: Jud. Maramures, Locul numit "Valea Luncii"

Nr. Crt	Nr cadastral Nr. topografic	Suprafața* (mp)	Observații / Referințe
A1	52376	14.856	Sector cadastral:60 Teren neimprejmuit; parte din nr. topografic 3495

B. Partea II. Proprietari și acte

Inscrieri privitoare la dreptul de proprietate și alte drepturi reale	Referințe
4832 / 03/08/2024	
Act Normativ nr. Legea nr. 7, din 13/03/1996 emis de Parlamentul României;	
B1	A1
Intabulare, drept de PROPRIETATE, dobandit prin Lege, cota actuala 1/1 1) NEIDENTIFICAT NEIDENTIFICAT	
Act Administrativ nr. Adeverință nr. 3314, din 30/07/2024 emis de Primăria Comunei Strâmtura;	
B2	A1
Se notează posesia faptică în favoarea lui 1) DRĂGUȘ IOANA	

C. Partea III. SARCINI .

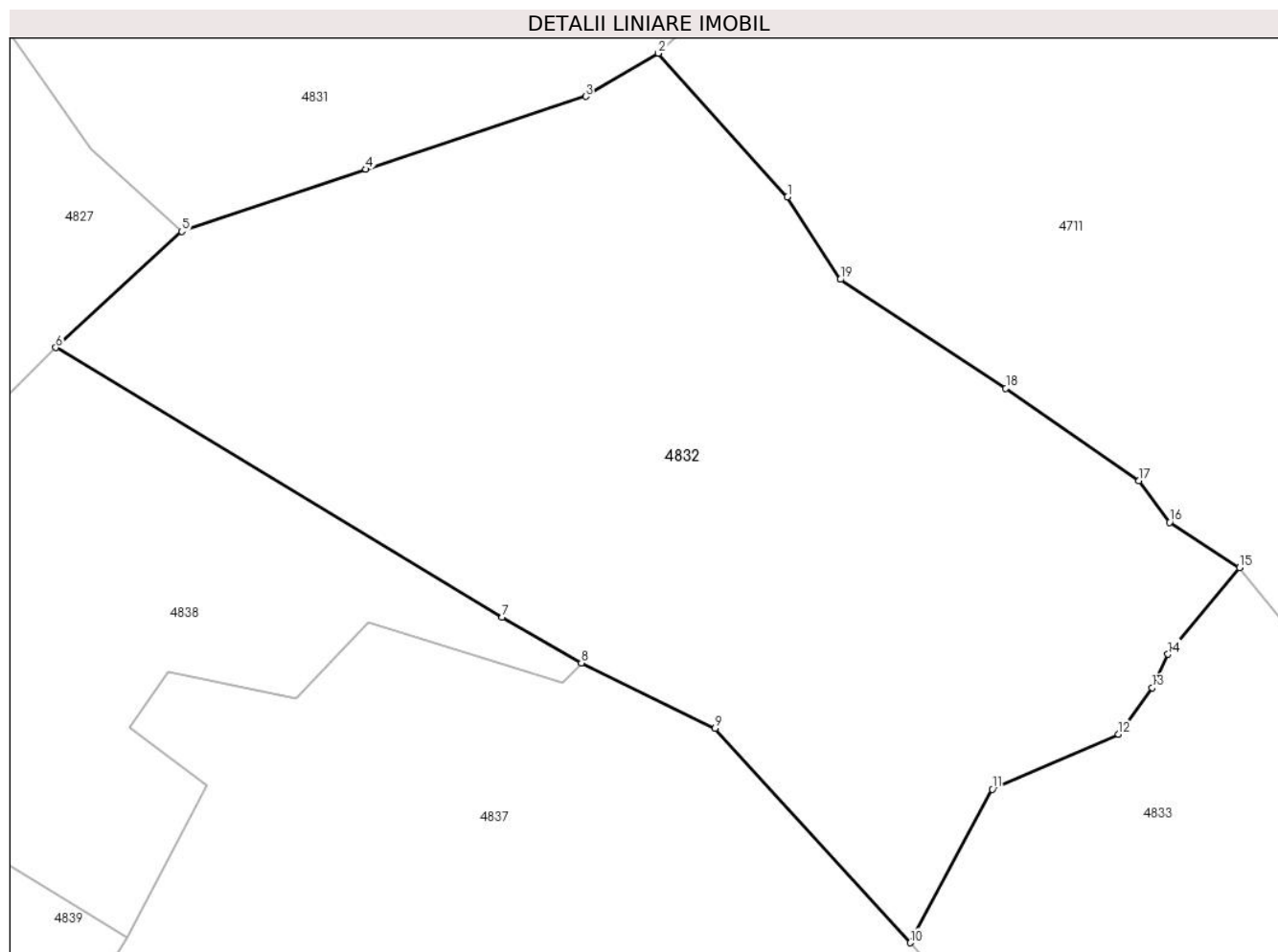
Inscrieri privind dezmembramintele dreptului de proprietate, drepturi reale de garanție și sarcini	Referințe
NU SUNT	

Anexa Nr. 1 La Partea I

Teren

Nr cadastral	Suprafața (mp)*	Observații / Referințe
52376	14.856	parte din nr. topografic 3495

* Suprafața este determinată în planul de proiecție Stereo 70.



Date referitoare la teren

Crt	Categorie folosință	Intravilan	Suprafața (mp)	Tarla	Parcelă	Nr. topo	Observații / Referințe
1	faneata	NU	3.982	-	-	-	
2	faneata	NU	3.842	-	-	-	împădurită
3	padure	NU	7.032	-	-	-	

Lungime Segmente

1) Valorile lungimilor segmentelor sunt obținute din proiecție în plan.

Punct început	X / Y	Punct sfârșit	X / Y	Lungime segment (** (m)
1	434.735,95 692.896,077	2	434.712,848 692.921,803	34.576
2	434.712,848 692.921,803	3	434.699,821 692.914,09	15.139
3	434.699,821 692.914,09	4	434.660,51 692.901,049	41.418
4	434.660,51 692.901,049	5	434.627,556 692.889,93	34.779

Punct început	X / Y	Punct sfârșit	X / Y	Lungime segment (** (m)
5	434.627,556 692.889,93	6	434.605,029 692.869,169	30.635
6	434.605,029 692.869,169	7	434.684,917 692.820,937	93.319
7	434.684,917 692.820,937	8	434.699,068 692.812,792	16.328
8	434.699,068 692.812,792	9	434.722,982 692.801,067	26.634
9	434.722,982 692.801,067	10	434.757,911 692.762,737	51.858
10	434.757,911 692.762,737	11	434.772,618 692.790,219	31.17
11	434.772,618 692.790,219	12	434.795,212 692.799,988	24.615
12	434.795,212 692.799,988	13	434.801,215 692.808,361	10.303
13	434.801,215 692.808,361	14	434.804,05 692.814,328	6.606
14	434.804,05 692.814,328	15	434.816,829 692.829,801	20.068
15	434.816,829 692.829,801	16	434.804,34 692.837,945	14.91
16	434.804,34 692.837,945	17	434.798,884 692.845,395	9.234
17	434.798,884 692.845,395	18	434.775,015 692.861,875	29.006
18	434.775,015 692.861,875	19	434.745,397 692.881,355	35.45
19	434.745,397 692.881,355	1	434.735,95 692.896,077	17.492

** Lungimile segmentelor sunt determinate în planul de proiecție Stereo 70 și sunt rotunjite la 1 milimetru.

*** Distanța dintre puncte este formată din segmente cumulate ce sunt mai mici decât valoarea 1 milimetru.

**DATE DESPRE IMOBILUL NR. 4833**

Oficiul de Cadastru și Publicitate Imobiliară MARAMURES
Biroul de Cadastru și Publicitate Imobiliară Dragomiresti

A. Partea I. Descrierea imobilului

TEREN Extravilan

Nr. CF vechi:2932

Adresa: Jud. Maramures, Locul numit "Valea Luncii"

Nr. Crt	Nr cadastral Nr. topografic	Suprafața* (mp)	Observații / Referințe
A1		10.598	Sector cadastral:60 Teren neimprejmuit; parte din nr. topografic 3495

B. Partea II. Proprietari și acte

Inscrieri privitoare la dreptul de proprietate și alte drepturi reale		Referințe
4833 / 03/08/2024		
Act Normativ nr. Legea nr. 7, din 13/03/1996 emis de Parlamentul României;		
B1	Intabulare, drept de PROPRIETATE, dobandit prin Lege, cota actuala 1/1 1) NEIDENTIFICAT NEIDENTIFICAT	A1
Act Administrativ nr. Adeverință nr. 3315, din 30/07/2024 emis de Primăria Comunei Strâmtura;		
B2	Se notează posesia faptică în favoarea lui 1) BOROICA VASILE-EMIL	A1

C. Partea III. SARCINI .

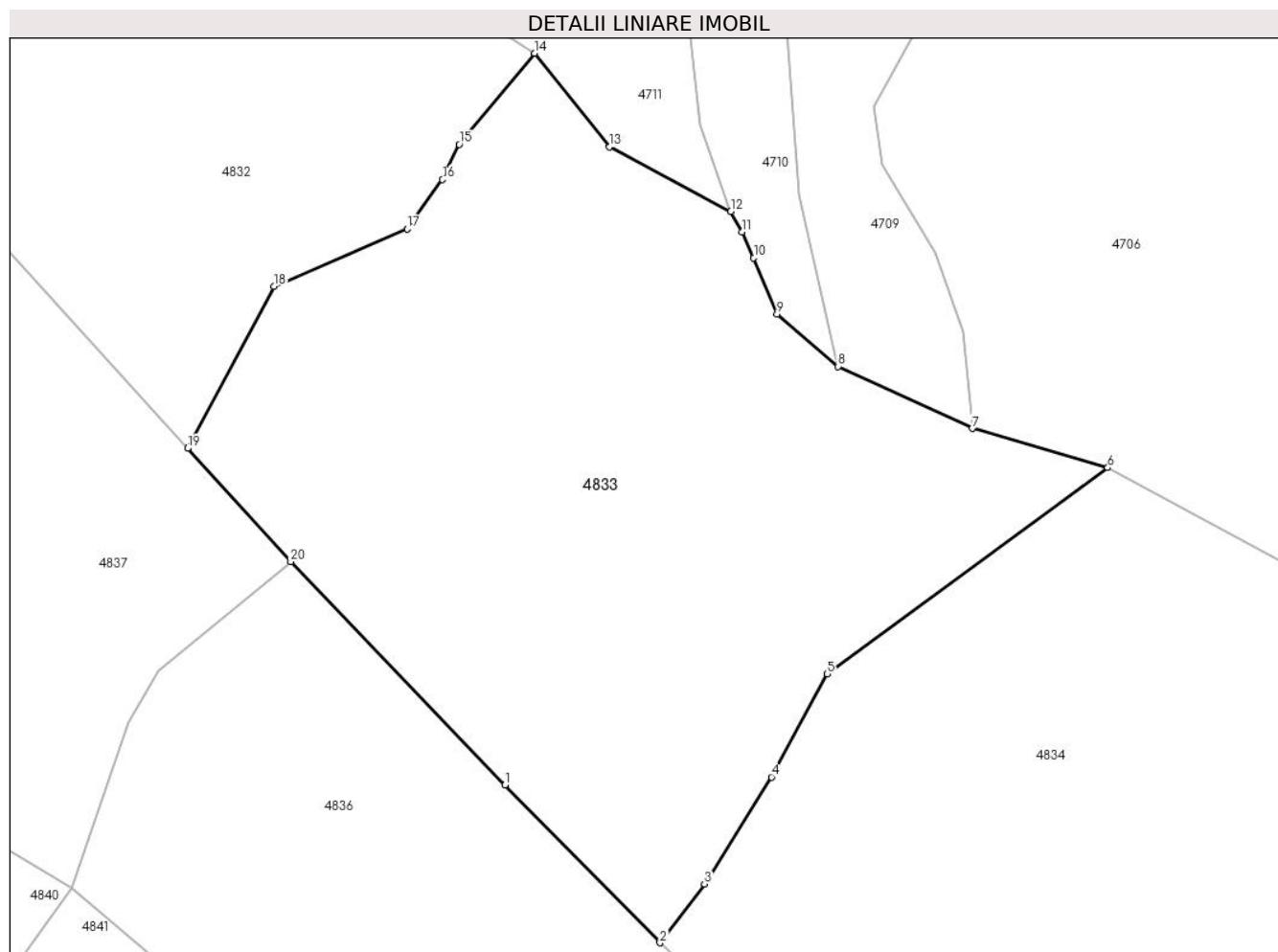
Inscrieri privind dezmembramintele dreptului de proprietate, drepturi reale de garanție și sarcini	Referințe
NU SUNT	

Anexa Nr. 1 La Partea I

Teren

Nr cadastral	Suprafața (mp)*	Observații / Referințe
	10.598	parte din nr. topografic 3495

* Suprafața este determinată în planul de proiecție Stereo 70.



Date referitoare la teren

Crt	Categorie folosință	Intravilan	Suprafața (mp)	Tarla	Parcelă	Nr. topo	Observații / Referințe
1	faneata	NU	4.732	-	-	-	
2	faneata	NU	5.866	-	-	-	împădurită

Lungime Segmente

1) Valorile lungimilor segmentelor sunt obținute din proiecție în plan.

Punct început	X / Y	Punct sfârșit	X / Y	Lungime segment (** (m)
1	434.811,825 692.705,591	2	434.838,172 692.678,82	37.561
2	434.838,172 692.678,82	3	434.845,699 692.688,814	12.511
3	434.845,699 692.688,814	4	434.857,088 692.706,961	21.425
4	434.857,088 692.706,961	5	434.866,557 692.724,439	19.878

Punct început	X / Y	Punct sfârșit	X / Y	Lungime segment (** (m)
5	434.866,557 692.724,439	6	434.914,22 692.759,456	59.143
6	434.914,22 692.759,456	7	434.891,184 692.766,117	23.98
7	434.891,184 692.766,117	8	434.868,42 692.776,63	25.074
8	434.868,42 692.776,63	9	434.858,041 692.785,547	13.683
9	434.858,041 692.785,547	10	434.854,089 692.795,09	10.329
10	434.854,089 692.795,09	11	434.852,064 692.799,455	4.812
11	434.852,064 692.799,455	12	434.850,198 692.802,951	3.963
12	434.850,198 692.802,951	13	434.829,582 692.813,906	23.346
13	434.829,582 692.813,906	14	434.816,829 692.829,801	20.379
14	434.816,829 692.829,801	15	434.804,05 692.814,328	20.068
15	434.804,05 692.814,328	16	434.801,215 692.808,361	6.606
16	434.801,215 692.808,361	17	434.795,212 692.799,988	10.303
17	434.795,212 692.799,988	18	434.772,618 692.790,219	24.615
18	434.772,618 692.790,219	19	434.757,911 692.762,737	31.17
19	434.757,911 692.762,737	20	434.775,453 692.743,488	26.043
20	434.775,453 692.743,488	1	434.811,825 692.705,591	52.527

** Lungimile segmentelor sunt determinate în planul de proiecție Stereo 70 și sunt rotunjite la 1 milimetru.

*** Distanța dintre puncte este formată din segmente cumulate ce sunt mai mici decât valoarea 1 milimetru.

**DATE DESPRE IMOBILUL NR. 4834**

Oficiul de Cadastru și Publicitate Imobiliară MARAMURES
Biroul de Cadastru și Publicitate Imobiliară Dragomiresti

A. Partea I. Descrierea imobilului

TEREN Extravilan

Nr. CF vechi:415, 2932

Adresa: Jud. Maramures, Locul numit "Valea Luncii"

Nr. Crt	Nr cadastral Nr. topografic	Suprafața* (mp)	Observații / Referințe
A1		15.100	Sector cadastral:60 Teren neimprejmuit; parte din nr. topografic 3479, 3495

B. Partea II. Proprietari și acte

Inscrieri privitoare la dreptul de proprietate și alte drepturi reale		Referințe
4834 / 03/08/2024		
Act Normativ nr. Legea nr. 7, din 13/03/1996 emis de Parlamentul României;		
B1	Intabulare, drept de PROPRIETATE, dobandit prin Lege, cota actuala 1/1 1) NEIDENTIFICAT NEIDENTIFICAT	A1
Act Administrativ nr. Adeverință nr. 3316, din 30/07/2024 emis de Primăria Comunei Strâmtura;		
B2	Se notează posesia faptică în favoarea lui 1) HÎRB DUMITRU	A1

C. Partea III. SARCINI .

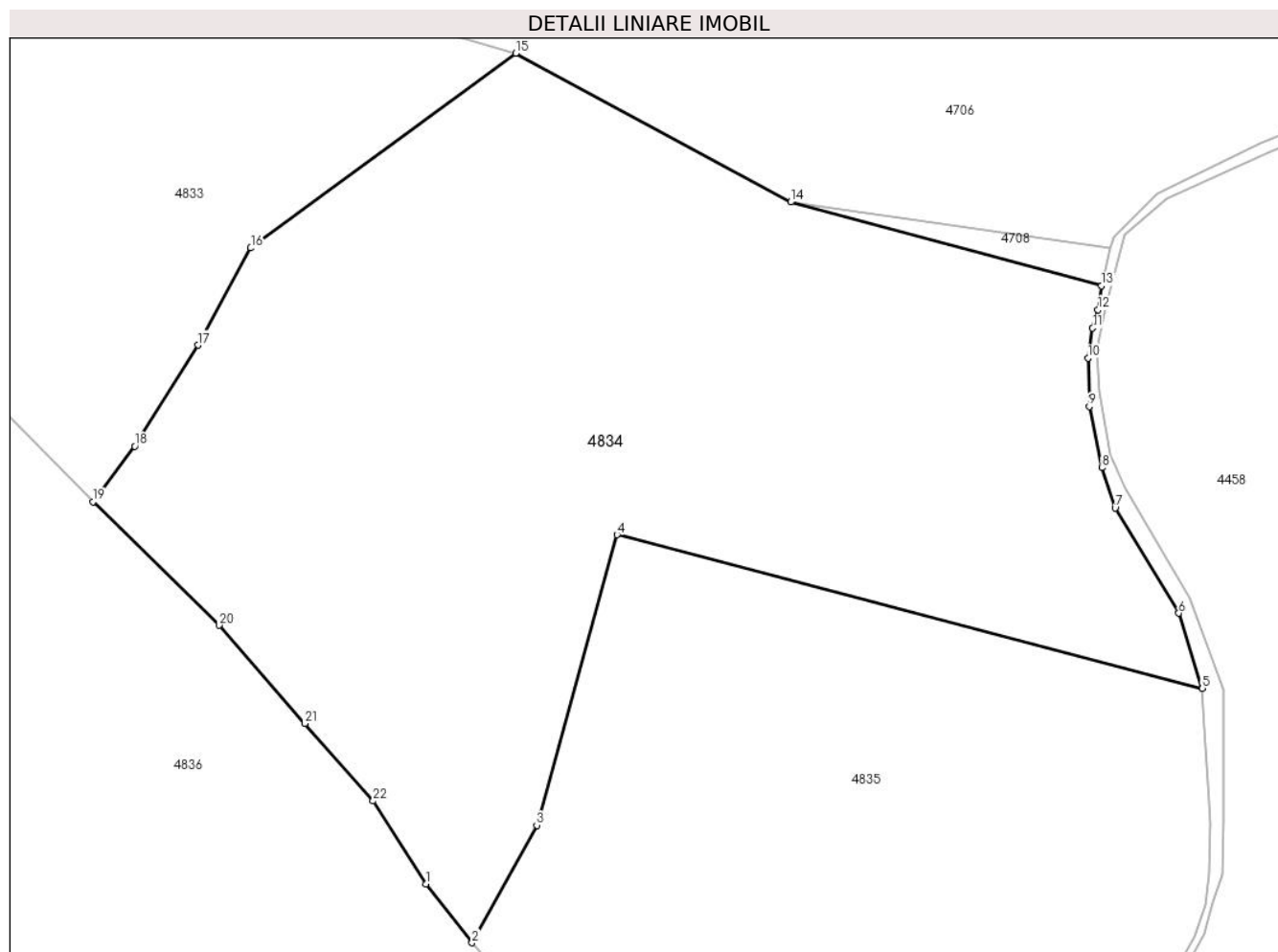
Inscrieri privind dezmembramintele dreptului de proprietate, drepturi reale de garanție și sarcini	Referințe
NU SUNT	

Anexa Nr. 1 La Partea I

Teren

Nr cadastral	Suprafața (mp)*	Observații / Referințe
	15.100	parte din nr. topografic 3479, 3495

* Suprafața este determinată în planul de proiecție Stereo 70.



Date referitoare la teren

Crt	Categorie folosință	Intravilan	Suprafața (mp)	Tarla	Parcelă	Nr. topo	Observații / Referințe
1	faneata	NU	3.838	-	-	-	
2	faneata	NU	6.662	-	-	-	Împădurită
3	padure	NU	4.600	-	-	-	

Lungime Segmente

1) Valorile lungimilor segmentelor sunt obținute din proiecție în plan.

Punct început	X / Y	Punct sfârșit	X / Y	Lungime segment (** (m)
1	434.898,036 692.610,123	2	434.906,371 692.599,538	13.473
3	434.918,023 692.620,669	4	434.932,445 692.672,89	54.176
5	435.037,75 692.645,253	6	435.033,496 692.658,8	14.199
7	435.022,074 692.677,691	8	435.019,687 692.684,927	7.62

Punct început	X / Y	Punct sfârșit	X / Y	Lungime segment (** (m)
2	434.906,371 692.599,538	3	434.918,023 692.620,669	24.131
4	434.932,445 692.672,89	5	435.037,75 692.645,253	108.871
6	435.033,496 692.658,8	7	435.022,074 692.677,691	22.076
8	435.019,687 692.684,927	9	435.017,383 692.695,945	11.256

Punct început	X / Y	Punct sfârșit	X / Y	Lungime segment (** (m)
9	435.017,383 692.695,945	10	435.017,196 692.704,642	8.699
11	435.018,012 692.710,038	12	435.018,98 692.713,347	3.448
13	435.019,617 692.717,633	14	434.963,696 692.732,697	57.914
15	434.914,22 692.759,456	16	434.866,557 692.724,439	59.143
17	434.857,088 692.706,961	18	434.845,699 692.688,814	21.425
19	434.838,172 692.678,82	20	434.860,903 692.656,622	31.772
21	434.876,286 692.638,943	22	434.888,564 692.625,031	18.555

Punct început	X / Y	Punct sfârșit	X / Y	Lungime segment (** (m)
10	435.017,196 692.704,642	11	435.018,012 692.710,038	5.457
12	435.018,98 692.713,347	13	435.019,617 692.717,633	4.333
14	434.963,696 692.732,697	15	434.914,22 692.759,456	56.249
16	434.866,557 692.724,439	17	434.857,088 692.706,961	19.878
18	434.845,699 692.688,814	19	434.838,172 692.678,82	12.511
20	434.860,903 692.656,622	21	434.876,286 692.638,943	23.435
22	434.888,564 692.625,031	1	434.898,036 692.610,123	17.663

** Lungimile segmentelor sunt determinate în planul de proiecție Stereo 70 și sunt rotunjite la 1 milimetru.

*** Distanța dintre puncte este formată din segmente cumulate ce sunt mai mici decât valoarea 1 milimetru.

**DATE DESPRE IMOBILUL NR. 4835**

Oficiul de Cadastru și Publicitate Imobiliară MARAMURES
Biroul de Cadastru și Publicitate Imobiliară Dragomiresti

A. Partea I. Descrierea imobilului

TEREN Extravilan

Nr. CF vechi:415, 2932

Adresa: Jud. Maramures, Locul numit "Valea Luncii"

Nr. Crt	Nr cadastral Nr. topografic	Suprafața* (mp)	Observații / Referințe
A1		11.054	Sector cadastral:60 Teren neimprejmuit; parte din nr. topografic 3479, 3495

B. Partea II. Proprietari și acte

Inscrieri privitoare la dreptul de proprietate și alte drepturi reale		Referințe
4835 / 03/08/2024		
Act Normativ nr. Legea nr. 7, din 13/03/1996 emis de Parlamentul României;		
B1	Intabulare, drept de PROPRIETATE, dobandit prin Lege, cota actuala 1/1 1) NEIDENTIFICAT NEIDENTIFICAT	A1
Act Administrativ nr. Adeverință nr. 3317, din 30/07/2024 emis de Primăria Comunei Strâmtura;		
B2	Se notează posesia faptică în favoarea lui 1) HÂRB IOAN	A1

C. Partea III. SARCINI .

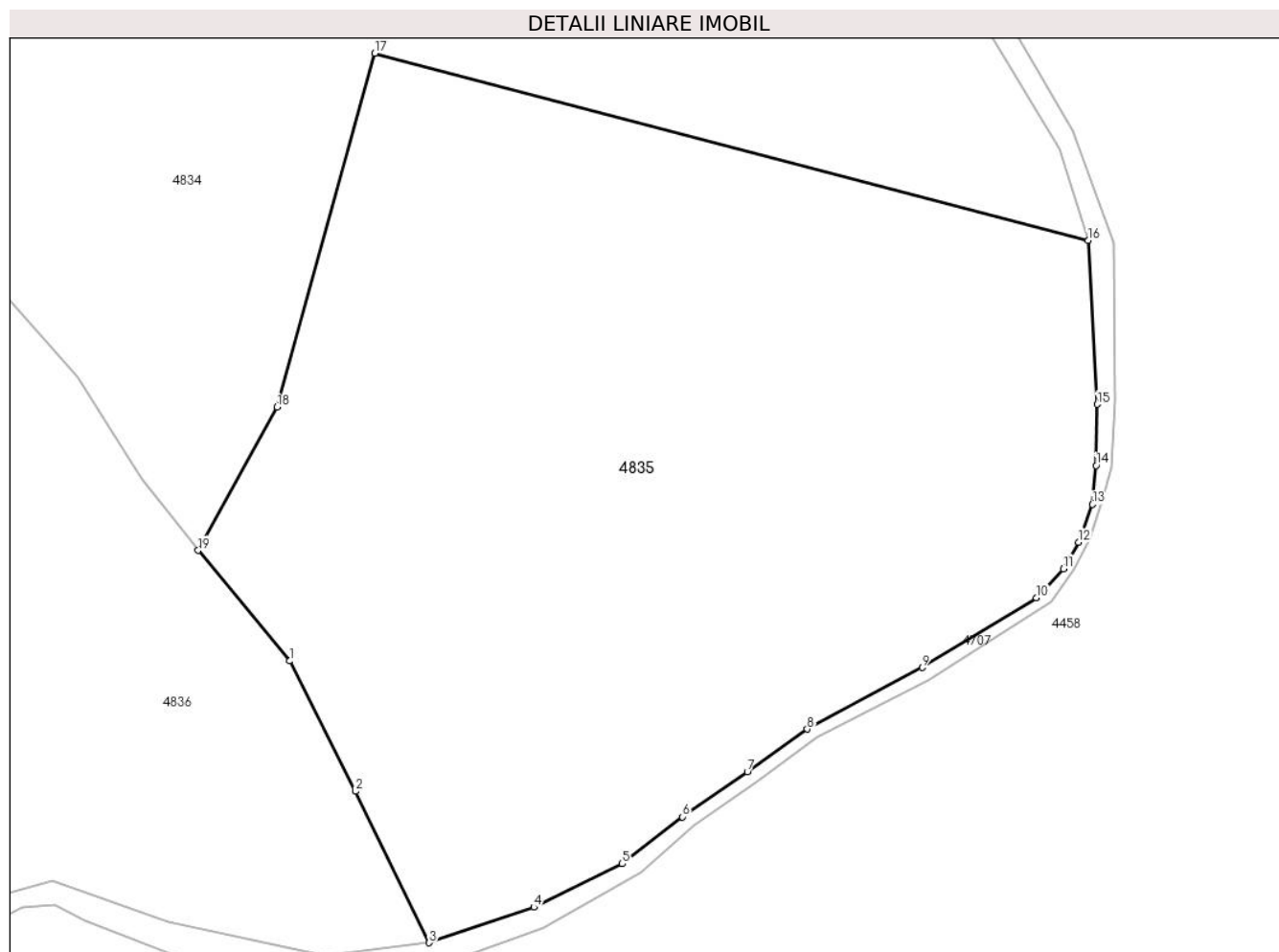
Inscrieri privind dezmembramintele dreptului de proprietate, drepturi reale de garanție și sarcini	Referințe
NU SUNT	

Anexa Nr. 1 La Partea I

Teren

Nr cadastral	Suprafața (mp)*	Observații / Referințe
	11.054	parte din nr. topografic 3479, 3495

* Suprafața este determinată în planul de proiecție Stereo 70.



Date referitoare la teren

Crt	Categorie folosință	Intravilan	Suprafața (mp)	Tarla	Parcelă	Nr. topo	Observații / Referințe
1	faneata	NU	8.100	-	-	-	Împădurită
2	padure	NU	2.954	-	-	-	

Lungime Segmente

1) Valorile lungimilor segmentelor sunt obținute din proiecție în plan.

Punct început	X / Y	Punct sfârșit	X / Y	Lungime segment (** (m)
1	434.919,864 692.583,226	2	434.929,597 692.563,994	21.555
2	434.929,597 692.563,994	3	434.940,457 692.541,652	24.842
3	434.940,457 692.541,652	4	434.955,939 692.546,899	16.347
4	434.955,939 692.546,899	5	434.968,979 692.553,297	14.525

Punct început	X / Y	Punct sfârșit	X / Y	Lungime segment (** (m)
5	434.968,979 692.553,297	6	434.977,854 692.560,239	11.268
6	434.977,854 692.560,239	7	434.987,452 692.566,905	11.686
7	434.987,452 692.566,905	8	434.996,276 692.573,164	10.818
8	434.996,276 692.573,164	9	435.013,249 692.582,267	19.26
9	435.013,249 692.582,267	10	435.030,11 692.592,568	19.759
10	435.030,11 692.592,568	11	435.034,093 692.596,828	5.832
11	435.034,093 692.596,828	12	435.036,348 692.600,745	4.52
12	435.036,348 692.600,745	13	435.038,406 692.606,329	5.951
13	435.038,406 692.606,329	14	435.038,951 692.612,061	5.758
14	435.038,951 692.612,061	15	435.039,086 692.621,087	9.027
15	435.039,086 692.621,087	16	435.037,75 692.645,253	24.203
16	435.037,75 692.645,253	17	434.932,445 692.672,89	108.871
17	434.932,445 692.672,89	18	434.918,023 692.620,669	54.176
18	434.918,023 692.620,669	19	434.906,371 692.599,538	24.131
19	434.906,371 692.599,538	1	434.919,864 692.583,226	21.169

** Lungimile segmentelor sunt determinate în planul de proiecție Stereo 70 și sunt rotunjite la 1 milimetru.

*** Distanța dintre puncte este formată din segmente cumulate ce sunt mai mici decât valoarea 1 milimetru.

**DATE DESPRE IMOBILUL NR. 4836**

Oficiul de Cadastru și Publicitate Imobiliară MARAMURES
Biroul de Cadastru și Publicitate Imobiliară Dragomiresti

A. Partea I. Descrierea imobilului

TEREN Extravilan

Nr. CF vechi:415

Adresa: Jud. Maramures, Locul numit "Valea Luncii"

Nr. Crt	Nr cadastral Nr. topografic	Suprafața* (mp)	Observații / Referințe
A1	51123	18.006	Sector cadastral:60 Teren neimprejmuit; parte din nr. topografic 3494, 3479

B. Partea II. Proprietari și acte

Inscrieri privitoare la dreptul de proprietate și alte drepturi reale		Referințe
4836 / 03/08/2024		
Act Normativ nr. Legea nr. 7, din 13/03/1996 emis de Parlamentul României;		
B1	Intabulare, drept de PROPRIETATE, dobandit prin Lege, cota actuala 1/1 1) NEIDENTIFICAT NEIDENTIFICAT	A1
Act Administrativ nr. Adeverință nr. 3318, din 30/07/2024 emis de Primăria Comunei Strâmtura;		
B2	Se notează posesia faptică în favoarea lui 1) GRIGUȚA GHEORGHE	A1

C. Partea III. SARCINI .

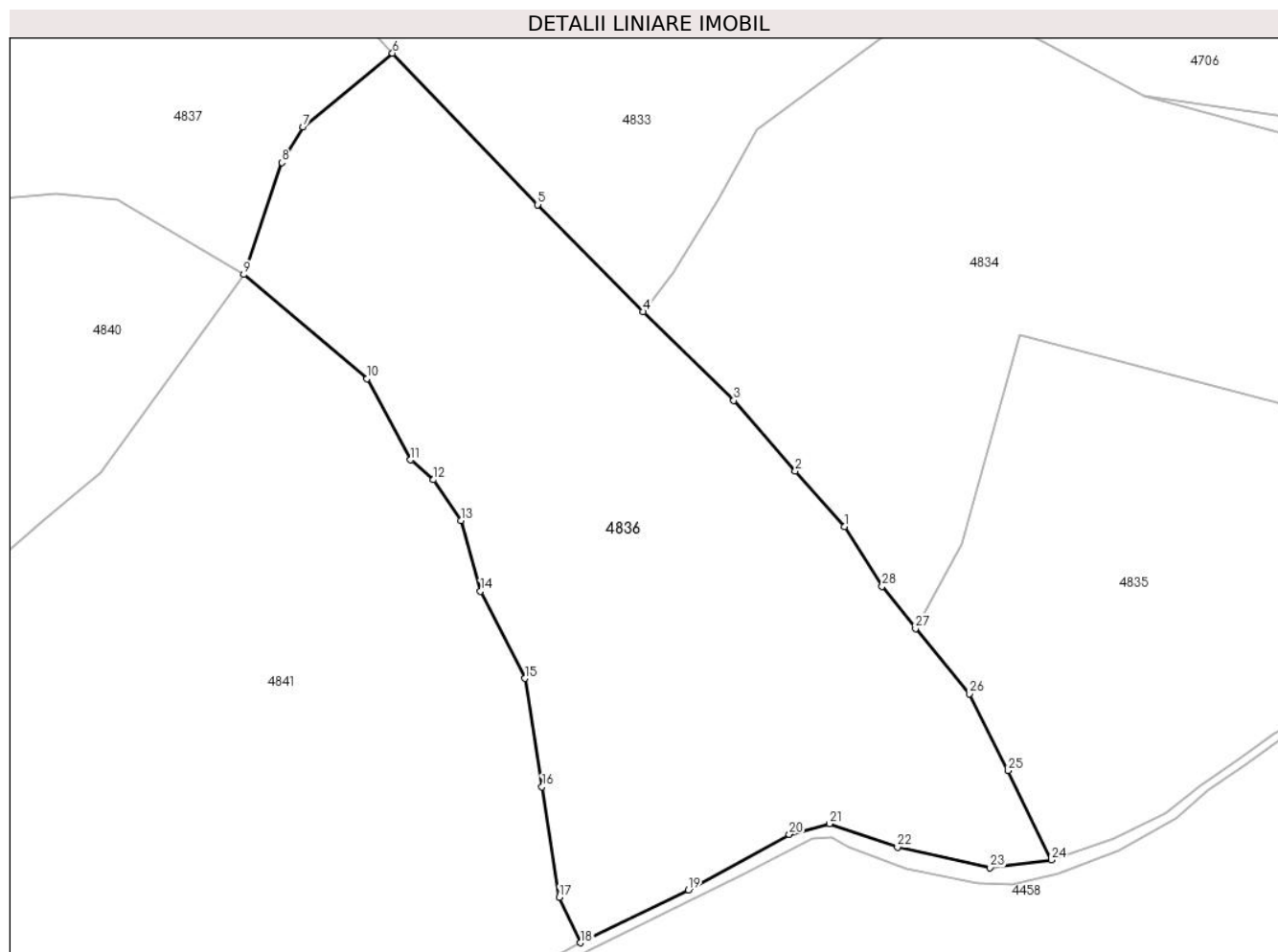
Inscrieri privind dezmembramintele dreptului de proprietate, drepturi reale de garanție și sarcini	Referințe
NU SUNT	

Anexa Nr. 1 La Partea I

Teren

Nr cadastral	Suprafața (mp)*	Observații / Referințe
51123	18.006	parte din nr. topografic 3494, 3479

* Suprafața este determinată în planul de proiecție Stereo 70.



Date referitoare la teren

Crt	Categorie folosință	Intravilan	Suprafața (mp)	Tarla	Parcelă	Nr. topo	Observații / Referințe
1	faneata	NU	15.505	-	-	-	
2	padure	NU	2.501	-	-	-	

Lungime Segmente

1) Valorile lungimilor segmentelor sunt obținute din proiecție în plan.

Punct început	X / Y	Punct sfârșit	X / Y	Lungime segment (** (m)
1	434.888,564 692.625,031	2	434.876,286 692.638,943	18.555
3	434.860,903 692.656,622	4	434.838,172 692.678,82	31.772
5	434.811,825 692.705,591	6	434.775,453 692.743,488	52.527
7	434.753,024 692.725,033	8	434.747,771 692.716,13	10.337

Punct început	X / Y	Punct sfârșit	X / Y	Lungime segment (** (m)
2	434.876,286 692.638,943	3	434.860,903 692.656,622	23.435
4	434.838,172 692.678,82	5	434.811,825 692.705,591	37.561
6	434.775,453 692.743,488	7	434.753,024 692.725,033	29.046
8	434.747,771 692.716,13	9	434.738,195 692.688,127	29.595

Punct început	X / Y	Punct sfârșit	X / Y	Lungime segment (** (m)
9	434.738,195 692.688,127	10	434.769,11 692.662,087	40.421
11	434.779,984 692.641,73	12	434.785,718 692.636,773	7.58
13	434.792,569 692.626,571	14	434.797,484 692.608,909	18.333
15	434.808,664 692.587,086	16	434.812,883 692.559,959	27.453
17	434.817,238 692.532,291	18	434.822,452 692.520,934	12.497
19	434.849,54 692.534,163	20	434.874,775 692.548,044	28.801
21	434.884,847 692.550,712	22	434.901,865 692.544,802	18.015
23	434.925,054 692.539,711	24	434.940,457 692.541,652	15.525
25	434.929,597 692.563,994	26	434.919,864 692.583,226	21.555
27	434.906,371 692.599,538	28	434.898,036 692.610,123	13.473

Punct început	X / Y	Punct sfârșit	X / Y	Lungime segment (** (m)
10	434.769,11 692.662,087	11	434.779,984 692.641,73	23.079
12	434.785,718 692.636,773	13	434.792,569 692.626,571	12.289
14	434.797,484 692.608,909	15	434.808,664 692.587,086	24.52
16	434.812,883 692.559,959	17	434.817,238 692.532,291	28.009
18	434.822,452 692.520,934	19	434.849,54 692.534,163	30.146
20	434.874,775 692.548,044	21	434.884,847 692.550,712	10.419
22	434.901,865 692.544,802	23	434.925,054 692.539,711	23.741
24	434.940,457 692.541,652	25	434.929,597 692.563,994	24.842
26	434.919,864 692.583,226	27	434.906,371 692.599,538	21.169
28	434.898,036 692.610,123	1	434.888,564 692.625,031	17.663

** Lungimile segmentelor sunt determinate în planul de proiecție Stereo 70 și sunt rotunjite la 1 milimetru.

*** Distanța dintre puncte este formată din segmente cumulate ce sunt mai mici decât valoarea 1 milimetru.

**DATE DESPRE IMOBILUL NR. 4837**

Oficiul de Cadastru și Publicitate Imobiliară MARAMURES
Biroul de Cadastru și Publicitate Imobiliară Dragomiresti

A. Partea I. Descrierea imobilului

TEREN Extravilan

Adresa: Jud. Maramures, Locul numit "Valea Luncii"

Nr. Crt	Nr cadastral Nr. topografic	Suprafața* (mp)	Observații / Referințe
A1	51123	14.708	Sector cadastral:60 Teren neimprejmuit; parte din nr. topografic 3494

B. Partea II. Proprietari și acte

Inscrieri privitoare la dreptul de proprietate și alte drepturi reale		Referințe
4837 / 03/08/2024		
Act Normativ nr. Legea nr. 7, din 13/03/1996 emis de Parlamentul României;		
B1	Intabulare, drept de PROPRIETATE, dobandit prin Lege, cota actuala 1/1 1) NEIDENTIFICAT NEIDENTIFICAT	A1
Act Administrativ nr. Adeverință nr. 3319, din 30/07/2024 emis de Primăria Comunei Strâmtura;		
B2	Se notează posesia faptică în favoarea lui 1) BOROICA IOAN	A1

C. Partea III. SARCINI .

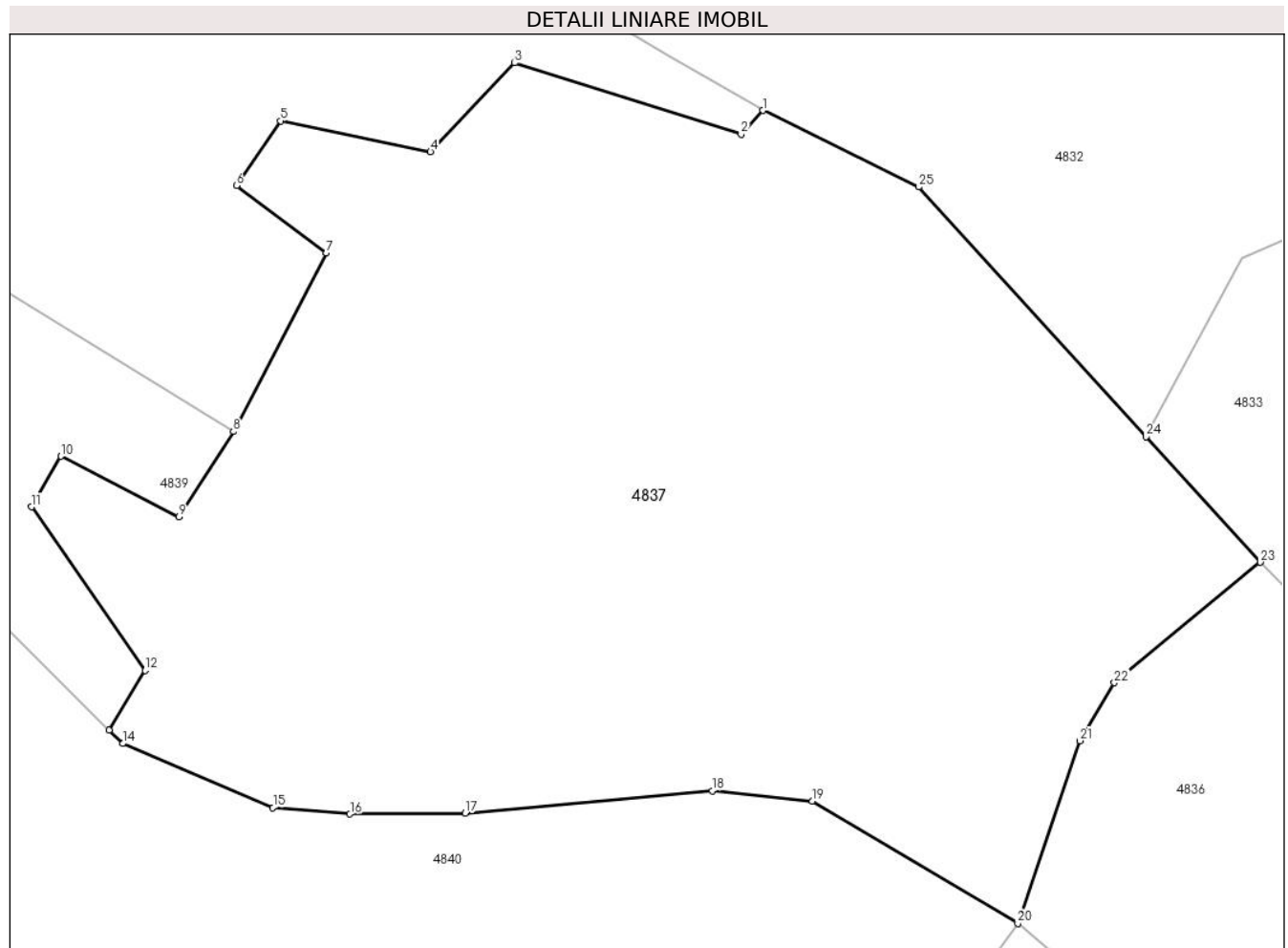
Inscrieri privind dezmembramintele dreptului de proprietate, drepturi reale de garanție și sarcini	Referințe
NU SUNT	

Anexa Nr. 1 La Partea I

Teren

Nr cadastral	Suprafața (mp)*	Observații / Referințe
51123	14.708	parte din nr. topografic 3494

* Suprafața este determinată în planul de proiecție Stereo 70.



Date referitoare la teren

Crt	Categorie folosință	Intra vilan	Suprafața (mp)	Tarla	Parcelă	Nr. topo	Observații / Referințe
1	faneata	NU	2.834	-	-	-	
2	faneata	NU	11.874	-	-	-	Împădurită

Lungime Segmente

1) Valorile lungimilor segmentelor sunt obținute din proiecție în plan.

Punct început	X / Y	Punct sfârșit	X / Y	Lungime segment (** (m))
1	434.699,068 692.812,792	2	434.695,697 692.809,16	4.955
3	434.660,956 692.820,089	4	434.648,018 692.806,438	18.808
5	434.625,035 692.811,179	6	434.618,217 692.801,264	12.033
7	434.632,056 692.790,969	8	434.617,744 692.763,57	30.912

Punct început	X / Y	Punct sfârșit	X / Y	Lungime segment (** (m))
2	434.695,697 692.809,16	3	434.660,956 692.820,089	36.42
4	434.648,018 692.806,438	5	434.625,035 692.811,179	23.467
6	434.618,217 692.801,264	7	434.632,056 692.790,969	17.248
8	434.617,744 692.763,57	9	434.609,372 692.750,448	15.565

Punct început	X / Y	Punct sfârșit	X / Y	Lungime segment (** (m)
9	434.609,372 692.750,448	10	434.591,301 692.759,754	20.326
11	434.586,752 692.751,994	12	434.604,211 692.726,899	30.571
13	434.598,692 692.717,762	14	434.600,782 692.715,686	2.946
15	434.623,828 692.705,876	16	434.635,645 692.704,884	11.859
17	434.653,355 692.705,027	18	434.691,267 692.708,446	38.066
19	434.706,659 692.706,85	20	434.738,195 692.688,127	36.675
21	434.747,771 692.716,13	22	434.753,024 692.725,033	10.337
23	434.775,453 692.743,488	24	434.757,911 692.762,737	26.043
25	434.722,982 692.801,067	1	434.699,068 692.812,792	26.634

Punct început	X / Y	Punct sfârșit	X / Y	Lungime segment (** (m)
10	434.591,301 692.759,754	11	434.586,752 692.751,994	8.995
12	434.604,211 692.726,899	13	434.598,692 692.717,762	10.674
14	434.600,782 692.715,686	15	434.623,828 692.705,876	25.047
16	434.635,645 692.704,884	17	434.653,355 692.705,027	17.711
18	434.691,267 692.708,446	19	434.706,659 692.706,85	15.475
20	434.738,195 692.688,127	21	434.747,771 692.716,13	29.595
22	434.753,024 692.725,033	23	434.775,453 692.743,488	29.046
24	434.757,911 692.762,737	25	434.722,982 692.801,067	51.858

** Lungimile segmentelor sunt determinate în planul de proiecție Stereo 70 și sunt rotunjite la 1 milimetru.

*** Distanța dintre puncte este formată din segmente cumulate ce sunt mai mici decât valoarea 1 milimetru.

**DATE DESPRE IMOBILUL NR. 4838**

Oficiul de Cadastru și Publicitate Imobiliară MARAMURES
Biroul de Cadastru și Publicitate Imobiliară Dragomiresti

A. Partea I. Descrierea imobilului

TEREN Extravilan

Adresa: Jud. Maramures, Locul numit "Valea Luncii în față U.P. I U.A. 314B"

Nr. Crt	Nr cadastral Nr. topografic	Suprafața* (mp)	Observații / Referințe
A1	51123	6.040	Sector cadastral:60 Teren neimprejmuit; parte din nr. topografic 3494

B. Partea II. Proprietari și acte

Inscrieri privitoare la dreptul de proprietate și alte drepturi reale	Referințe
4838 / 03/08/2024	
Act Administrativ nr. Titlu de proprietate nr. 21761, din 27/03/2023 emis de Comisia Județeană de Font Funciar Maramureș;	
B1 Intabulare, drept de PROPRIETATE, dobandit prin Reconstituire, cota actuala 1/1 1) BOROICA IOANA	A1

C. Partea III. SARCINI .

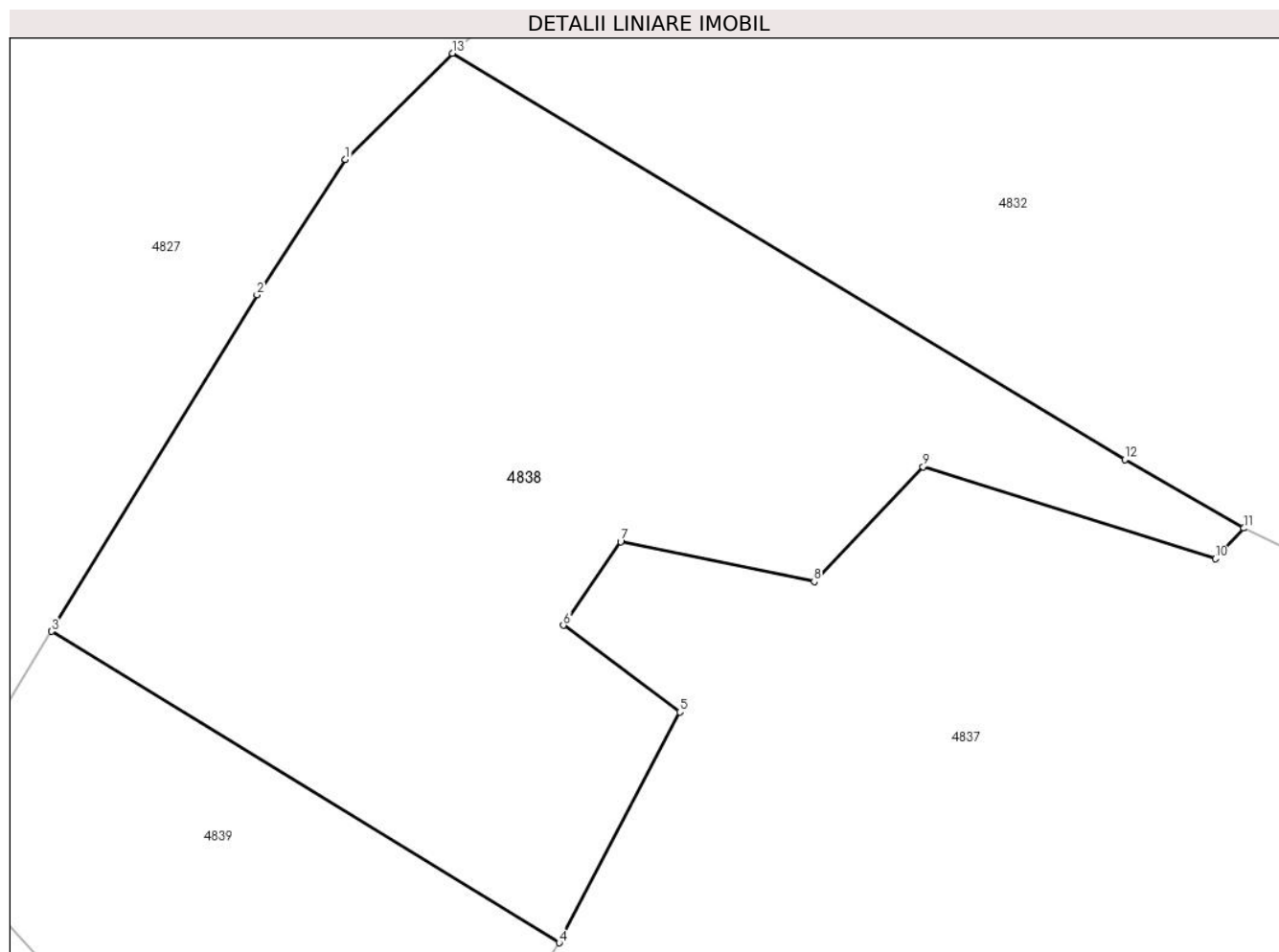
Inscrieri privind dezmembramintele dreptului de proprietate, drepturi reale de garanție și sarcini	Referințe
NU SUNT	

Anexa Nr. 1 La Partea I

Teren

Nr cadastral	Suprafața (mp)*	Observații / Referințe
51123	6.040	parte din nr. topografic 3494

* Suprafața este determinată în planul de proiecție Stereo 70.



Date referitoare la teren

Crt	Categorie folosință	Intravilan	Suprafața (mp)	Tarla	Parcelă	Nr. topo	Observații / Referințe
1	padure	NU	6.040	-	-	-	

Lungime Segmente

1) Valorile lungimilor segmentelor sunt obținute din proiecție în plan.

Punct început	X / Y	Punct sfârșit	X / Y	Lungime segment (** (m)
1	434.592,324 692.856,57	2	434.581,827 692.840,493	19.2
2	434.581,827 692.840,493	3	434.557,413 692.800,537	46.824
3	434.557,413 692.800,537	4	434.617,744 692.763,57	70.756
4	434.617,744 692.763,57	5	434.632,056 692.790,969	30.912
5	434.632,056 692.790,969	6	434.618,217 692.801,264	17.248

Punct început	X / Y	Punct sfârșit	X / Y	Lungime segment (** (m)
6	434.618,217 692.801,264	7	434.625,035 692.811,179	12.033
7	434.625,035 692.811,179	8	434.648,018 692.806,438	23.467
8	434.648,018 692.806,438	9	434.660,956 692.820,089	18.808
9	434.660,956 692.820,089	10	434.695,697 692.809,16	36.42
10	434.695,697 692.809,16	11	434.699,068 692.812,792	4.955
11	434.699,068 692.812,792	12	434.684,917 692.820,937	16.328
12	434.684,917 692.820,937	13	434.605,029 692.869,169	93.319
13	434.605,029 692.869,169	1	434.592,324 692.856,57	17.893

** Lungimile segmentelor sunt determinate în planul de proiecție Stereo 70 și sunt rotunjite la 1 milimetru.

*** Distanța dintre puncte este formată din segmente cumulate ce sunt mai mici decât valoarea 1 milimetru.

**DATE DESPRE IMOBILUL NR. 4839**

Oficiul de Cadastru și Publicitate Imobiliară MARAMURES
Biroul de Cadastru și Publicitate Imobiliară Dragomiresti

A. Partea I. Descrierea imobilului

TEREN Extravilan

Adresa: Jud. Maramures, Locul numit "Valea Luncii în față" U.P. I U.A. 314B

Nr. Crt	Nr cadastral Nr. topografic	Suprafața* (mp)	Observații / Referințe
A1	51123	2.500	Sector cadastral:60 Teren neimprejmuit; parte din nr. topografic 3494

B. Partea II. Proprietari și acte

Inscrieri privitoare la dreptul de proprietate și alte drepturi reale	Referințe
4839 / 03/08/2024	
Act Administrativ nr. Titlu de proprietate nr. 7388, din 27/03/2023 emis de Comisia Județeană de Font Funciar Maramureș;	
B1	A1
Intabulare, drept de PROPRIETATE, dobândit prin Reconstituire, cota actuala 1/1	
1) BOROICA IOANA, cotă nedeterminată	
2) BOROICA PETRE, cotă nedeterminată	

C. Partea III. SARCINI .

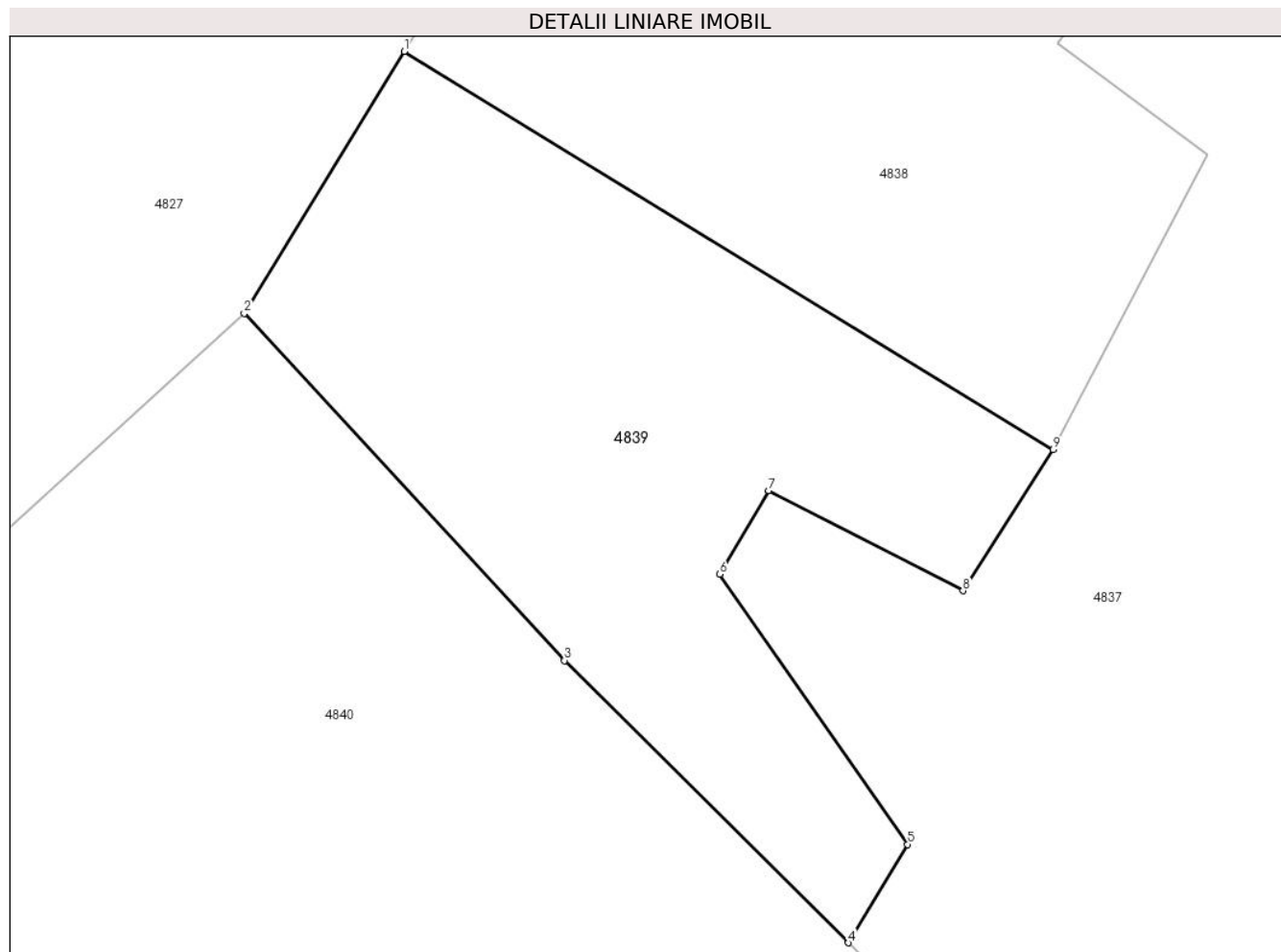
Inscrieri privind dezmembramintele dreptului de proprietate, drepturi reale de garanție și sarcini	Referințe
NU SUNT	

Anexa Nr. 1 La Partea I

Teren

Nr cadastral	Suprafața (mp)*	Observații / Referințe
51123	2.500	parte din nr. topografic 3494

* Suprafața este determinată în planul de proiecție Stereo 70.



Date referitoare la teren

Crt	Categorie folosință	Intravilan	Suprafața (mp)	Tarla	Parcelă	Nr. topo	Observații / Referințe
1	padure	NU	2.500	-	-	-	

Lungime Segmente

1) Valorile lungimilor segmentelor sunt obținute din proiecție în plan.

Punct început	X / Y	Punct sfârșit	X / Y	Lungime segment (** (m)
1	434.557,413 692.800,537	2	434.542,543 692.776,2	28.52
2	434.542,543 692.776,2	3	434.572,307 692.743,97	43.871
3	434.572,307 692.743,97	4	434.598,692 692.717,762	37.189
4	434.598,692 692.717,762	5	434.604,211 692.726,899	10.674
5	434.604,211 692.726,899	6	434.586,752 692.751,994	30.571

Punct început	X / Y	Punct sfârșit	X / Y	Lungime segment (** (m)
6	434.586,752 692.751,994	7	434.591,301 692.759,754	8.995
7	434.591,301 692.759,754	8	434.609,372 692.750,448	20.326
8	434.609,372 692.750,448	9	434.617,744 692.763,57	15.565
9	434.617,744 692.763,57	1	434.557,413 692.800,537	70.756

** Lungimile segmentelor sunt determinate în planul de proiecție Stereo 70 și sunt rotunjite la 1 milimetru.

*** Distanța dintre puncte este formată din segmente cumulate ce sunt mai mici decât valoarea 1 milimetru.

**DATE DESPRE IMOBILUL NR. 4840**

Oficiul de Cadastru și Publicitate Imobiliară MARAMURES
Biroul de Cadastru și Publicitate Imobiliară Dragomiresti

A. Partea I. Descrierea imobilului

TEREN Extravilan

Nr. CF vechi:321
Nr. topografic:3492

Adresa: Jud. Maramures, Locul numit "Valea Luncii"

Nr. Crt	Nr cadastral Nr. topografic	Suprafața* (mp)	Observații / Referințe
A1		28.491	Sector cadastral:60 Teren neimprejmuit;

B. Partea II. Proprietari și acte

Inscrieri privitoare la dreptul de proprietate și alte drepturi reale		Referințe
4840 / 03/08/2024		
Act Normativ nr. Legea nr. 7, din 13/03/1996 emis de Parlamentul României;		
B1	Intabulare, drept de PROPRIETATE, dobandit prin Lege, cota actuala 1/1 1) NEIDENTIFICAT NEIDENTIFICAT	A1
Act Administrativ nr. Adeverință nr. 3320, din 30/07/2024 emis de Primăria Comunei Strâmtura;		
B2	Se notează posesia faptică în favoarea lui 1) BĂRLEA TOADER	A1

C. Partea III. SARCINI .

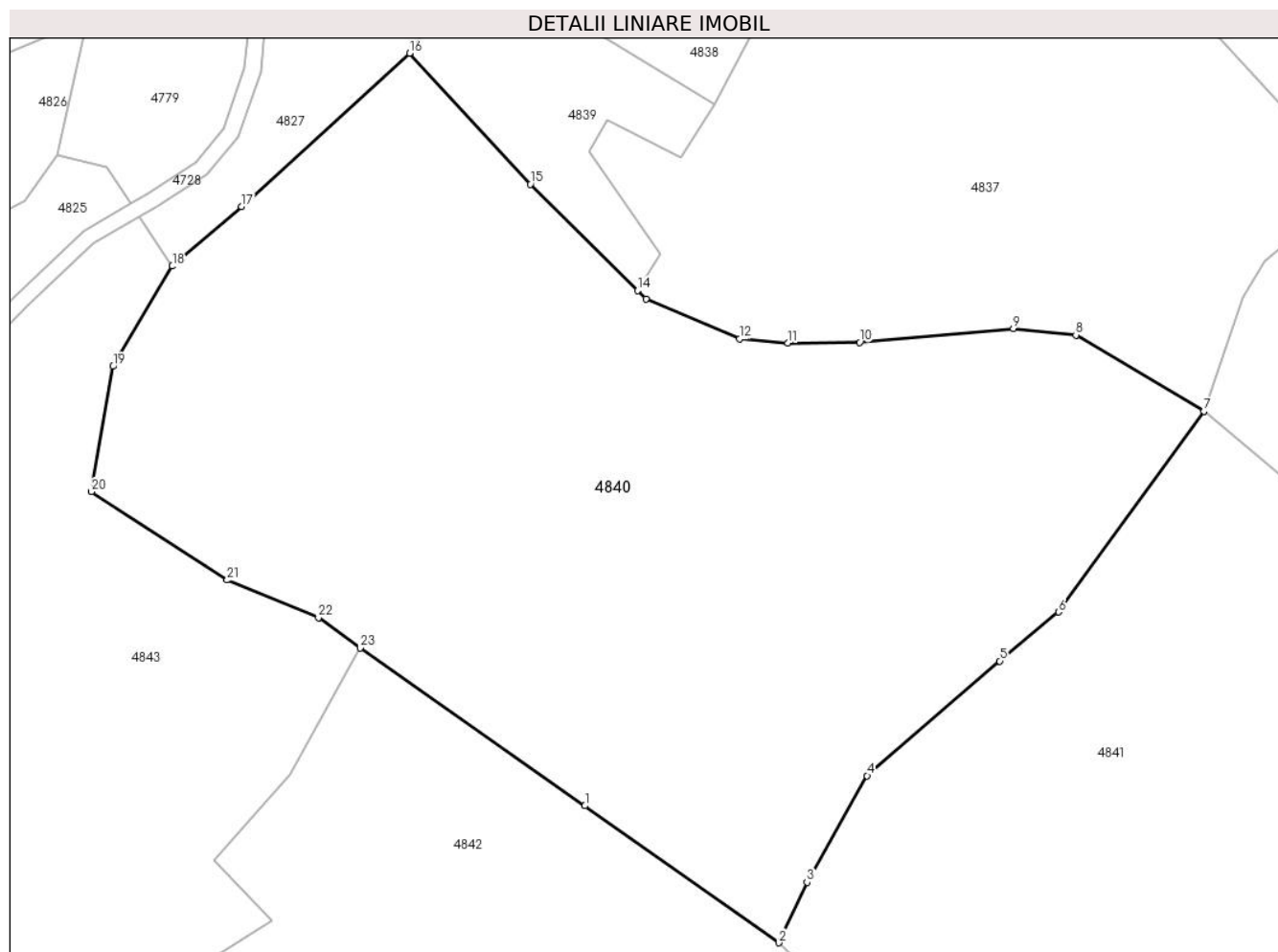
Inscrieri privind dezmembramintele dreptului de proprietate, drepturi reale de garanție și sarcini	Referințe
NU SUNT	

Anexa Nr. 1 La Partea I

Teren

Nr cadastral	Suprafața (mp)*	Observații / Referințe
	28.491	

* Suprafața este determinată în planul de proiecție Stereo 70.



Date referitoare la teren

Crt	Categorie folosință	Intravilan	Suprafața (mp)	Tarla	Parcelă	Nr. topo	Observații / Referințe
1	faneata	NU	20.168	-	-	-	Împădurită
2	padure	NU	8.323	-	-	-	

Lungime Segmente

1) Valorile lungimilor segmentelor sunt obținute din proiecție în plan.

Punct început	X / Y	Punct sfârșit	X / Y	Lungime segment (** (m)
1	434.585,694 692.590,968	2	434.633,518 692.557,258	58.511
3	434.640,447 692.572,12	4	434.655,221 692.598,357	30.111
5	434.687,883 692.626,605	6	434.702,41 692.638,684	18.893
7	434.738,195 692.688,127	8	434.706,659 692.706,85	36.675

Punct început	X / Y	Punct sfârșit	X / Y	Lungime segment (** (m)
2	434.633,518 692.557,258	3	434.640,447 692.572,12	16.398
4	434.655,221 692.598,357	5	434.687,883 692.626,605	43.183
6	434.702,41 692.638,684	7	434.738,195 692.688,127	61.034
8	434.706,659 692.706,85	9	434.691,267 692.708,446	15.475

Punct început	X / Y	Punct sfârșit	X / Y	Lungime segment (** (m)
9	434.691,267 692.708,446	10	434.653,355 692.705,027	38.066
11	434.635,645 692.704,884	12	434.623,828 692.705,876	11.859
13	434.600,782 692.715,686	14	434.598,692 692.717,762	2.946
15	434.572,307 692.743,97	16	434.542,543 692.776,2	43.871
17	434.501,138 692.738,497	18	434.484,12 692.723,792	22.491
19	434.469,456 692.699,13	20	434.464,155 692.668,304	31.278
21	434.497,583 692.646,527	22	434.520,096 692.637,292	24.334
23	434.530,33 692.629,789	1	434.585,694 692.590,968	67.618

Punct început	X / Y	Punct sfârșit	X / Y	Lungime segment (** (m)
10	434.653,355 692.705,027	11	434.635,645 692.704,884	17.711
12	434.623,828 692.705,876	13	434.600,782 692.715,686	25.047
14	434.598,692 692.717,762	15	434.572,307 692.743,97	37.189
16	434.542,543 692.776,2	17	434.501,138 692.738,497	55.999
18	434.484,12 692.723,792	19	434.469,456 692.699,13	28.692
20	434.464,155 692.668,304	21	434.497,583 692.646,527	39.896
22	434.520,096 692.637,292	23	434.530,33 692.629,789	12.69

** Lungimile segmentelor sunt determinate în planul de proiecție Stereo 70 și sunt rotunjite la 1 milimetru.

*** Distanța dintre puncte este formată din segmente cumulate ce sunt mai mici decât valoarea 1 milimetru.

**DATE DESPRE IMOBILUL NR. 4841**

Oficiul de Cadastru și Publicitate Imobiliară MARAMURES
Biroul de Cadastru și Publicitate Imobiliară Dragomiresti

A. Partea I. Descrierea imobilului

TEREN Extravilan

Nr. CF vechi:2305, 415
Nr. topografic:3478, 3493

Adresa: Jud. Maramures, Locul numit "Valea Luncii"

Nr. Crt	Nr cadastral Nr. topografic	Suprafața* (mp)	Observații / Referințe
A1		23.672	Sector cadastral:60 Teren neimprejmuit; parte din nr. topografic 3479

B. Partea II. Proprietari și acte

Inscrieri privitoare la dreptul de proprietate și alte drepturi reale	Referințe
4841 / 03/08/2024	
Act Normativ nr. Legea nr. 7, din 13/03/1996 emis de Parlamentul României;	
B1	A1
Intabulare, drept de PROPRIETATE, dobandit prin Lege, cota actuala 1/1 1) NEIDENTIFICAT NEIDENTIFICAT	
Act Administrativ nr. Adeverință nr. 3321, din 30/07/2024 emis de Primăria Comunei Strâmtura;	
B2	A1
Se notează posesia faptică în favoarea lui 1) BOTIZAN GRIGORE	

C. Partea III. SARCINI .

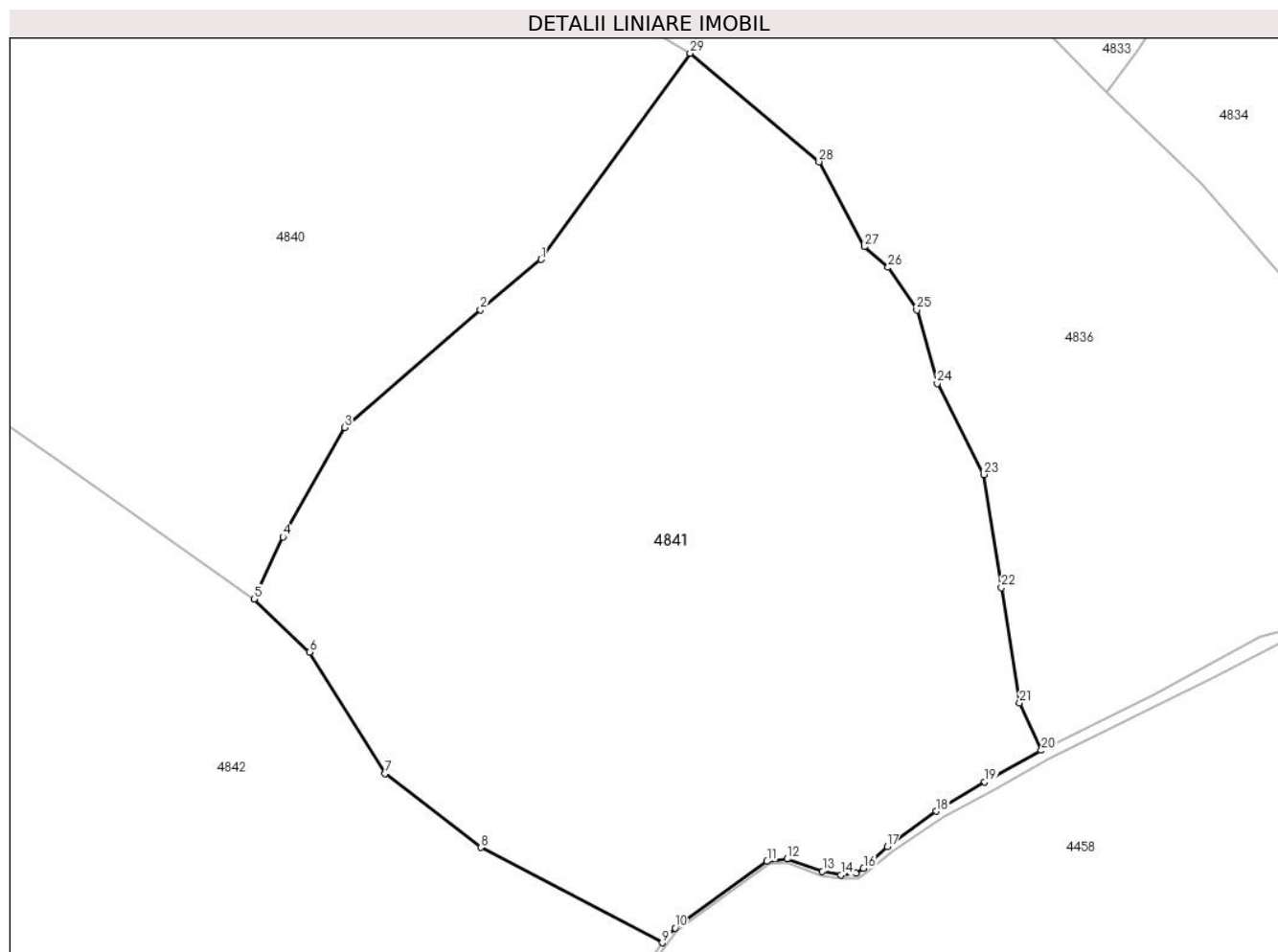
Inscrieri privind dezmembramintele dreptului de proprietate, drepturi reale de garanție și sarcini	Referințe
NU SUNT	

Anexa Nr. 1 La Partea I

Teren

Nr cadastral	Suprafața (mp)*	Observații / Referințe
	23.672	parte din nr. topografic 3479

* Suprafața este determinată în planul de proiecție Stereo 70.



Date referitoare la teren

Crt	Categorie folosință	Intra vilan	Suprafața (mp)	Tarla	Parcelă	Nr. topo	Observații / Referințe
1	faneata	NU	12.831	-	-	-	
2	faneata	NU	10.841	-	-	-	împădurită

Lungime Segmente

1) Valorile lungimilor segmentelor sunt obținute din proiecție în plan.

Punct început	X / Y	Punct sfârșit	X / Y	Lungime segment (** (m)
1	434.702,41 692.638,684	2	434.687,883 692.626,605	18.893
3	434.655,221 692.598,357	4	434.640,447 692.572,12	30.111
5	434.633,518 692.557,258	6	434.646,825 692.544,511	18.427
7	434.664,986 692.515,336	8	434.687,923 692.497,641	28.969

Punct început	X / Y	Punct sfârșit	X / Y	Lungime segment (** (m)
2	434.687,883 692.626,605	3	434.655,221 692.598,357	43.183
4	434.640,447 692.572,12	5	434.633,518 692.557,258	16.398
6	434.646,825 692.544,511	7	434.664,986 692.515,336	34.366
8	434.687,923 692.497,641	9	434.731,525 692.474,78	49.232

Punct început	X / Y	Punct sfârșit	X / Y	Lungime segment (** (m)
9	434.731,525 692.474,78	10	434.734,583 692.478,304	4.666
11	434.756,635 692.494,311	12	434.761,459 692.494,884	4.858
13	434.769,934 692.491,947	14	434.774,343 692.491,017	4.506
15	434.777,968 692.491,458	16	434.779,777 692.492,63	2.155
17	434.785,471 692.497,852	18	434.797,262 692.506,303	14.507
19	434.808,884 692.513,395	20	434.822,452 692.520,934	15.522
21	434.817,238 692.532,291	22	434.812,883 692.559,959	28.009
23	434.808,664 692.587,086	24	434.797,484 692.608,909	24.52
25	434.792,569 692.626,571	26	434.785,718 692.636,773	12.289
27	434.779,984 692.641,73	28	434.769,11 692.662,087	23.079
29	434.738,195 692.688,127	1	434.702,41 692.638,684	61.034

Punct început	X / Y	Punct sfârșit	X / Y	Lungime segment (** (m)
10	434.734,583 692.478,304	11	434.756,635 692.494,311	27.249
12	434.761,459 692.494,884	13	434.769,934 692.491,947	8.969
14	434.774,343 692.491,017	15	434.777,968 692.491,458	3.652
16	434.779,777 692.492,63	17	434.785,471 692.497,852	7.726
18	434.797,262 692.506,303	19	434.808,884 692.513,395	13.615
20	434.822,452 692.520,934	21	434.817,238 692.532,291	12.497
22	434.812,883 692.559,959	23	434.808,664 692.587,086	27.453
24	434.797,484 692.608,909	25	434.792,569 692.626,571	18.333
26	434.785,718 692.636,773	27	434.779,984 692.641,73	7.58
28	434.769,11 692.662,087	29	434.738,195 692.688,127	40.421

** Lungimile segmentelor sunt determinate în planul de proiecție Stereo 70 și sunt rotunjite la 1 milimetru.

*** Distanța dintre puncte este formată din segmente cumulate ce sunt mai mici decât valoarea 1 milimetru.

**DATE DESPRE IMOBILUL NR. 4842**

Oficiul de Cadastru și Publicitate Imobiliară MARAMURES
Biroul de Cadastru și Publicitate Imobiliară Dragomiresti

A. Partea I. Descrierea imobilului

TEREN Extravilan

Nr. CF vechi:415, 2847

Adresa: Jud. Maramures, Locul numit "Valea Luncii"

Nr. Crt	Nr cadastral Nr. topografic	Suprafața* (mp)	Observații / Referințe
A1		28.150	Sector cadastral:60 Teren neimprejmuit; parte din nr. topografic 3477, 3491

B. Partea II. Proprietari și acte

Inscrieri privitoare la dreptul de proprietate și alte drepturi reale		Referințe
4842 / 03/08/2024		
Act Normativ nr. Legea nr. 7, din 13/03/1996 emis de Parlamentul României;		
B1	Intabulare, drept de PROPRIETATE, dobandit prin Lege, cota actuala 1/1 1) NEIDENTIFICAT NEIDENTIFICAT	A1
Act Administrativ nr. Adeverință nr. 3322, din 30/07/2024 emis de Primăria Comunei Strâmtura;		
B2	Se notează posesia faptică în favoarea lui 1) GIURGI IRINA	A1

C. Partea III. SARCINI .

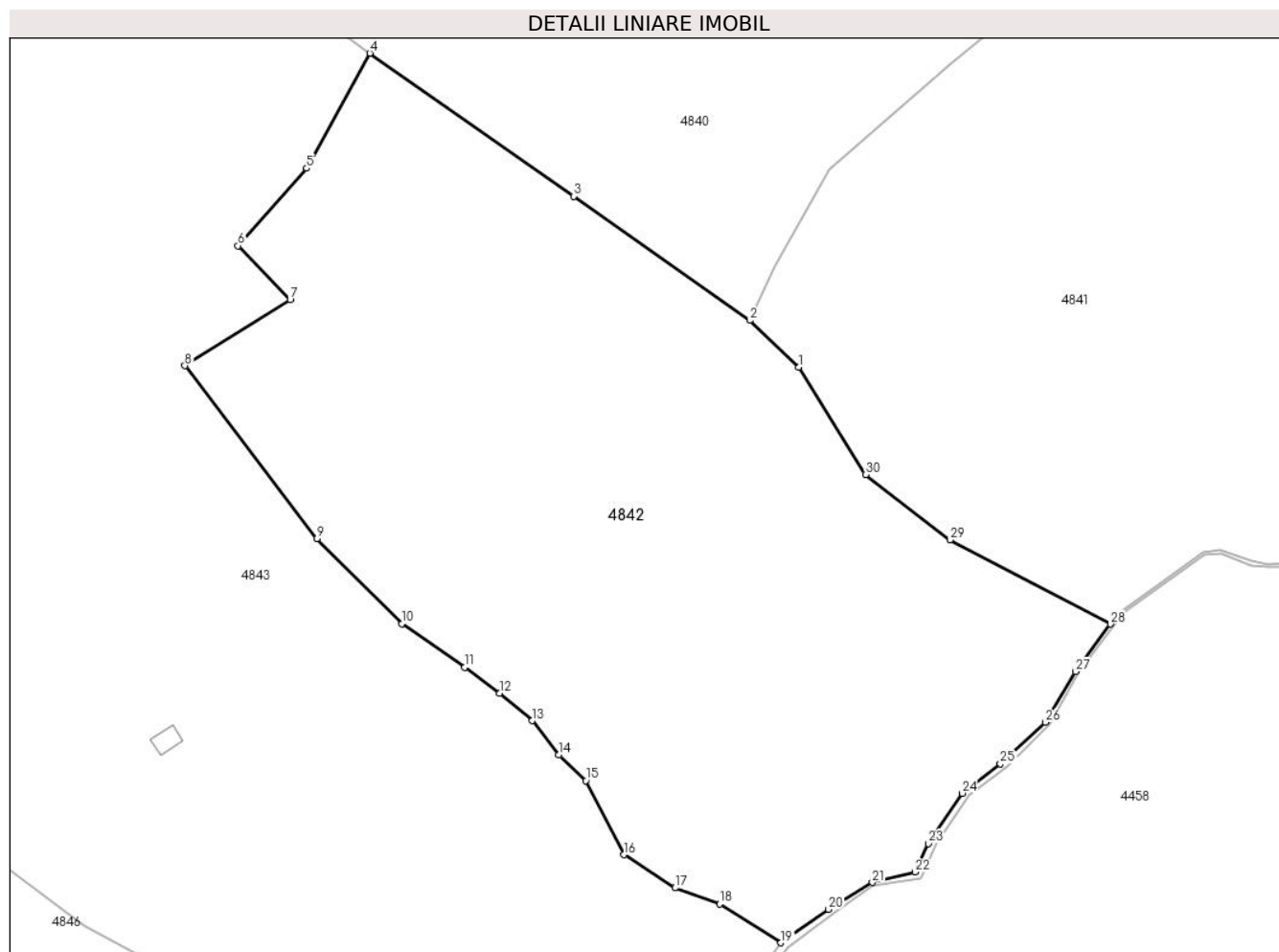
Inscrieri privind dezmembramintele dreptului de proprietate, drepturi reale de garanție și sarcini	Referințe
NU SUNT	

Anexa Nr. 1 La Partea I

Teren

Nr cadastral	Suprafața (mp)*	Observații / Referințe
	28.150	parte din nr. topografic 3477, 3491

* Suprafața este determinată în planul de proiecție Stereo 70.



Date referitoare la teren

Crt	Categorie folosință	Intravilan	Suprafața (mp)	Tarla	Parcelă	Nr. topo	Observații / Referințe
1	padure	NU	6.000	-	-	-	
2	faneata	NU	14.765	-	-	-	
3	padure	NU	7.385	-	-	-	

Lungime Segmente

1) Valorile lungimilor segmentelor sunt obținute din proiecție în plan.

Punct început	X / Y	Punct sfârșit	X / Y	Lungime segment (** (m)
1	434.646,825 692.544,511	2	434.633,518 692.557,258	18.427
3	434.585,694 692.590,968	4	434.530,33 692.629,789	67.618
5	434.513,145 692.598,581	6	434.494,516 692.577,523	28.115
7	434.508,66 692.562,81	8	434.480,061 692.544,969	33.708

Punct început	X / Y	Punct sfârșit	X / Y	Lungime segment (** (m)
2	434.633,518 692.557,258	3	434.585,694 692.590,968	58.511
4	434.530,33 692.629,789	5	434.513,145 692.598,581	35.627
6	434.494,516 692.577,523	7	434.508,66 692.562,81	20.409
8	434.480,061 692.544,969	9	434.515,933 692.497,995	59.105

Punct început	X / Y	Punct sfârșit	X / Y	Lungime segment (** (m))
9	434.515,933 692.497,995	10	434.539,035 692.474,883	32.678
11	434.556,059 692.463,033	12	434.565,528 692.455,975	11.81
13	434.574,458 692.448,569	14	434.581,685 692.439,259	11.786
15	434.589,033 692.432,297	16	434.599,389 692.412,153	22.65
17	434.613,207 692.403,181	18	434.625,297 692.398,798	12.86
19	434.642,0 692.388,266	20	434.654,952 692.397,335	15.811
21	434.666,816 692.404,642	22	434.678,441 692.407,462	11.962
23	434.682,028 692.415,202	24	434.691,182 692.428,846	16.43
25	434.701,627 692.436,895	26	434.713,808 692.448,148	16.583
27	434.722,135 692.461,925	28	434.731,525 692.474,78	15.919
29	434.687,923 692.497,641	30	434.664,986 692.515,336	28.969

Punct început	X / Y	Punct sfârșit	X / Y	Lungime segment (** (m))
10	434.539,035 692.474,883	11	434.556,059 692.463,033	20.742
12	434.565,528 692.455,975	13	434.574,458 692.448,569	11.601
14	434.581,685 692.439,259	15	434.589,033 692.432,297	10.122
16	434.599,389 692.412,153	17	434.613,207 692.403,181	16.475
18	434.625,297 692.398,798	19	434.642,0 692.388,266	19.746
20	434.654,952 692.397,335	21	434.666,816 692.404,642	13.934
22	434.678,441 692.407,462	23	434.682,028 692.415,202	8.531
24	434.691,182 692.428,846	25	434.701,627 692.436,895	13.187
26	434.713,808 692.448,148	27	434.722,135 692.461,925	16.098
28	434.731,525 692.474,78	29	434.687,923 692.497,641	49.232
30	434.664,986 692.515,336	1	434.646,825 692.544,511	34.366

** Lungimile segmentelor sunt determinate în planul de proiecție Stereo 70 și sunt rotunjite la 1 milimetru.

*** Distanța dintre puncte este formată din segmente cumulate ce sunt mai mici decât valoarea 1 milimetru.

**DATE DESPRE IMOBILUL NR. 4843**

Oficiul de Cadastru și Publicitate Imobiliară MARAMURES
Biroul de Cadastru și Publicitate Imobiliară Dragomiresti

A. Partea I. Descrierea imobilului

TEREN Extravilan

Nr. CF vechi:415, 2847

Adresa: Jud. Maramures, Locul numit "Valea Luncii"

Nr. Crt	Nr cadastral Nr. topografic	Suprafața* (mp)	Observații / Referințe
A1		50.481	Sector cadastral:60 Teren neimprejmuit; parte din nr. topografic 3477, 3491

Construcții

Crt	Nr cadastral Nr. topografic	Adresa	Observații / Referințe
A1.1		Jud. Maramures, Locul numit "Valea Luncii"	Nr. niveluri:1; S. construita la sol:38 mp; S. construita desfasurata:38 mp; Constructie anexă, P.

B. Partea II. Proprietari și acte

Inscrieri privitoare la dreptul de proprietate și alte drepturi reale		Referințe
4843 / 03/08/2024		
Act Normativ nr. Legea nr. 7, din 13/03/1996 emis de Parlamentul României;		
B1	Intabulare, drept de PROPRIETATE, dobandit prin Lege, cota actuala 1/1 1) NEIDENTIFICAT NEIDENTIFICAT	A1
Act Administrativ nr. Adeverință nr. 3323, din 30/07/2024 emis de Primăria Comunei Strâmtura;		
B2	Se notează posesia faptică în favoarea lui 1) RUS DUMITRU	A1
Act Normativ nr. Legea nr. 7, din 13/03/1996 emis de Parlamentul României;		
B3	Intabulare, drept de PROPRIETATE, dobandit prin Lege, cota actuala 1/1 1) RUS DUMITRU	A1.1

C. Partea III. SARCINI .

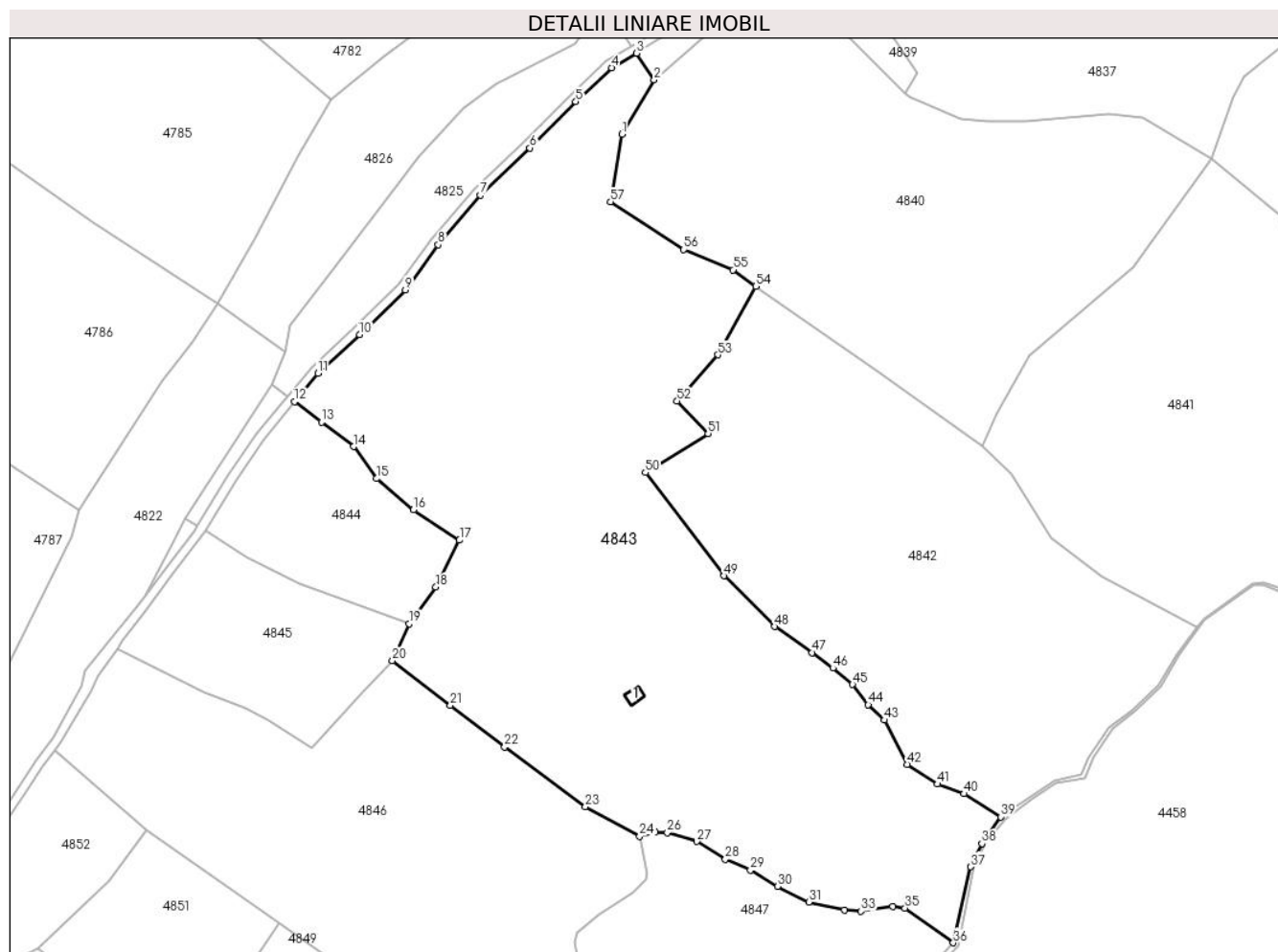
Inscrieri privind dezmembramintele dreptului de proprietate, drepturi reale de garanție și sarcini	Referințe
NU SUNT	

Anexa Nr. 1 La Partea I

Teren

Nr cadastral	Suprafața (mp)*	Observații / Referințe
	50.481	parte din nr. topografic 3477, 3491

* Suprafața este determinată în planul de proiecție Stereo 70.



Date referitoare la teren

Crt	Categorie folosință	Intravilan	Suprafața (mp)	Tarla	Parcelă	Nr. topo	Observații / Referințe
1	padure	NU	6.440	-	-	-	
2	faneata	NU	41.119	-	-	-	
3	padure	NU	2.622	-	-	-	
4	curti constructii	NU	300	-	-	-	

Date referitoare la construcții

Crt	Număr	Destinație construcție	Supraf. (mp)	Situație juridică	Observații / Referințe
A1.1		constructii anexa	38	Cu acte	Nr. niveluri:1; S. construita la sol:38 mp; S. construita desfasurata:38 mp; Constructie anexă, P.

Lungime Segmente

1) Valorile lungimilor segmentelor sunt obținute din proiecție în plan.

Punct început	X / Y	Punct sfârșit	X / Y	Lungime segment	Punct început	X / Y	Punct sfârșit	X / Y	Lungime segment	Punct început	X / Y	Punct sfârșit	X / Y	Lungime segment
1	434.469,456 692.699,13	2	434.484,12 692.723,792	28.69 2	2	434.484,12 692.723,792	3	434.476,001 692.735,925	14.59 9	3	434.476,001 692.735,925	4	434.464,71 692.729,31	13.08 6

Punct început	X / Y	Punct sfârșit	X / Y	Lungime segment	Punct început	X / Y	Punct sfârșit	X / Y	Lungime segment	Punct început	X / Y	Punct sfârșit	X / Y	Lungime segment
4	434.464,71 692.729,31	5	434.448,364 692.713,859	22.49 3	5	434.448,364 692.713,859	6	434.427,497 692.692,788	29.65 5	6	434.427,497 692.692,788	7	434.404,914 692.671,364	31.12 8
7	434.404,914 692.671,364	8	434.385,64 692.648,738	29.72 2	8	434.385,64 692.648,738	9	434.370,685 692.628,252	25.36 4	9	434.370,685 692.628,252	10	434.349,877 692.607,796	29.17 9
10	434.349,877 692.607,796	11	434.330,999 692.590,178	25.82 2	11	434.330,999 692.590,178	12	434.320,257 692.577,271	16.79 2	12	434.320,257 692.577,271	13	434.332,493 692.567,994	15.35 5
13	434.332,493 692.567,994	14	434.347,192 692.556,84	18.45 2	14	434.347,192 692.556,84	15	434.357,678 692.542,294	17.93 2	15	434.357,678 692.542,294	16	434.374,409 692.528,082	21.95 2
16	434.374,409 692.528,082	17	434.395,354 692.514,209	25.12 3	17	434.395,354 692.514,209	18	434.384,589 692.492,835	23.93 2	18	434.384,589 692.492,835	19	434.372,463 692.476,152	20.62 4
19	434.372,463 692.476,152	20	434.364,83 692.459,363	18.44 3	20	434.364,83 692.459,363	21	434.391,27 692.439,015	33.36 3	21	434.391,27 692.439,015	22	434.415,936 692.420,047	31.11 6
22	434.415,936 692.420,047	23	434.452,733 692.392,949	45.69 8	23	434.452,733 692.392,949	24	434.477,466 692.379,458	28.17 3	24	434.477,466 692.379,458	25	434.484,663 692.381,181	7.4
25	434.484,663 692.381,181	26	434.490,159 692.381,046	5.498	26	434.490,159 692.381,046	27	434.503,563 692.377,073	13.98	27	434.503,563 692.377,073	28	434.516,534 692.368,889	15.33 7
28	434.516,534 692.368,889	29	434.527,978 692.364,026	12.43 4	29	434.527,978 692.364,026	30	434.540,267 692.356,593	14.36 2	30	434.540,267 692.356,593	31	434.554,579 692.349,407	16.01 5
31	434.554,579 692.349,407	32	434.570,774 692.345,849	16.58 1	32	434.570,774 692.345,849	33	434.578,3 692.345,27	7.548	33	434.578,3 692.345,27	34	434.592,79 692.347,38	14.64 3
34	434.592,79 692.347,38	35	434.598,424 692.346,697	5.675	35	434.598,424 692.346,697	36	434.620,384 692.330,917	27.04 2	36	434.620,384 692.330,917	37	434.628,321 692.365,477	35.46
37	434.628,321 692.365,477	38	434.633,442 692.376,041	11.74	38	434.633,442 692.376,041	39	434.642,0 692.388,266	14.92 3	39	434.642,0 692.388,266	40	434.625,297 692.398,798	19.74 6
40	434.625,297 692.398,798	41	434.613,207 692.403,181	12.86	41	434.613,207 692.403,181	42	434.599,389 692.412,153	16.47 5	42	434.599,389 692.412,153	43	434.589,033 692.432,297	22.65
43	434.589,033 692.432,297	44	434.581,685 692.439,259	10.12 2	44	434.581,685 692.439,259	45	434.574,458 692.448,569	11.78 6	45	434.574,458 692.448,569	46	434.565,528 692.455,975	11.60 1
46	434.565,528 692.455,975	47	434.556,059 692.463,033	11.81	47	434.556,059 692.463,033	48	434.539,035 692.474,883	20.74 2	48	434.539,035 692.474,883	49	434.515,933 692.497,995	32.67 8
49	434.515,933 692.497,995	50	434.480,061 692.544,969	59.10 5	50	434.480,061 692.544,969	51	434.508,66 692.562,81	33.70 8	51	434.508,66 692.562,81	52	434.494,516 692.577,523	20.40 9
52	434.494,516 692.577,523	53	434.513,145 692.598,581	28.11 5	53	434.513,145 692.598,581	54	434.530,33 692.629,789	35.62 7	54	434.530,33 692.629,789	55	434.520,096 692.637,292	12.69
55	434.520,096 692.637,292	56	434.497,583 692.646,527	24.33 4	56	434.497,583 692.646,527	57	434.464,155 692.668,304	39.89 6	57	434.464,155 692.668,304	1	434.469,456 692.699,13	31.27 8

** Lungimile segmentelor sunt determinate în planul de proiecție Stereo 70 și sunt rotunjite la 1 milimetru.

*** Distanța dintre puncte este formată din segmente cumulate ce sunt mai mici decât valoarea 1 milimetru.

**DATE DESPRE IMOBILUL NR. 4844**

Oficiul de Cadastru și Publicitate Imobiliară MARAMURES
Biroul de Cadastru și Publicitate Imobiliară Dragomirești

A. Partea I. Descrierea imobilului

TEREN Extravilan

Nr. CF vechi:2847

Adresa: Jud. Maramures, Locul numit "Valea Luncii"

Nr. Crt	Nr cadastral Nr. topografic	Suprafața* (mp)	Observații / Referințe
A1		6.037	Sector cadastral:60 Teren neimprejmuit; parte din nr. topografic 3491

B. Partea II. Proprietari și acte

Inscrieri privitoare la dreptul de proprietate și alte drepturi reale		Referințe
4844 / 03/08/2024		
Act Normativ nr. Legea nr. 7, din 13/03/1996 emis de Parlamentul României;		
B1	Intabulare, drept de PROPRIETATE, dobandit prin Lege, cota actuala 1/1 1) NEIDENTIFICAT NEIDENTIFICAT	A1
Act Administrativ nr. Adeverință nr. 3324, din 30/07/2024 emis de Primăria Comunei Strâmtura;		
B2	Se notează posesia faptică în favoarea lui 1) ORGHICI GRIGORE	A1

C. Partea III. SARCINI .

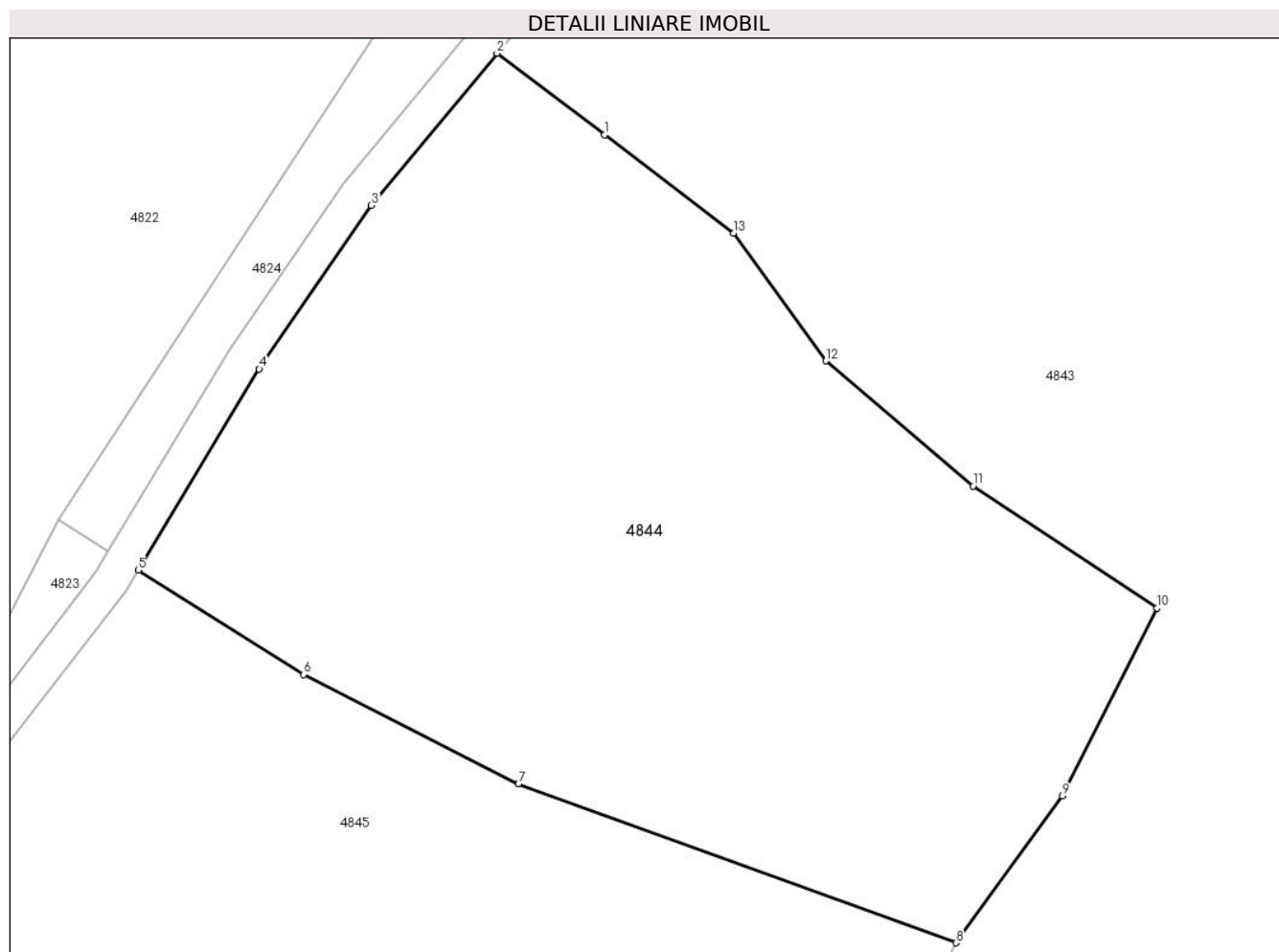
Inscrieri privind dezmembramintele dreptului de proprietate, drepturi reale de garanție și sarcini	Referințe
NU SUNT	

Anexa Nr. 1 La Partea I

Teren

Nr cadastral	Suprafața (mp)*	Observații / Referințe
	6.037	parte din nr. topografic 3491

* Suprafața este determinată în planul de proiecție Stereo 70.



Date referitoare la teren

Crt	Categorie folosință	Intravilan	Suprafața (mp)	Tarla	Parcelă	Nr. topo	Observații / Referințe
1	faneata	NU	6.037	-	-	-	Împădurită

Lungime Segmente

1) Valorile lungimilor segmentelor sunt obținute din proiecție în plan.

Punct început	X / Y	Punct sfârșit	X / Y	Lungime segment (** (m)
1	434.332,493 692.567,994	2	434.320,257 692.577,271	15.355
2	434.320,257 692.577,271	3	434.305,977 692.559,977	22.428
3	434.305,977 692.559,977	4	434.293,206 692.541,373	22.566
4	434.293,206 692.541,373	5	434.279,45 692.518,506	26.686
5	434.279,45 692.518,506	6	434.298,238 692.506,671	22.205

Punct început	X / Y	Punct sfârșit	X / Y	Lungime segment (** (m)
6	434.298,238 692.506,671	7	434.322,706 692.494,193	27.466
7	434.322,706 692.494,193	8	434.372,463 692.476,152	52.927
8	434.372,463 692.476,152	9	434.384,589 692.492,835	20.624
9	434.384,589 692.492,835	10	434.395,354 692.514,209	23.932
10	434.395,354 692.514,209	11	434.374,409 692.528,082	25.123
11	434.374,409 692.528,082	12	434.357,678 692.542,294	21.952
12	434.357,678 692.542,294	13	434.347,192 692.556,84	17.932
13	434.347,192 692.556,84	1	434.332,493 692.567,994	18.452

** Lungimile segmentelor sunt determinate în planul de proiecție Stereo 70 și sunt rotunjite la 1 milimetru.

*** Distanța dintre puncte este formată din segmente cumulate ce sunt mai mici decât valoarea 1 milimetru.

**DATE DESPRE IMOBILUL NR. 4845**

Oficiul de Cadastru și Publicitate Imobiliară MARAMURES
Biroul de Cadastru și Publicitate Imobiliară Dragomiresti

A. Partea I. Descrierea imobilului

TEREN Extravilan

Nr. CF vechi:4066

Adresa: Jud. Maramures, Locul numit "Valea Luncii"

Nr. Crt	Nr cadastral Nr. topografic	Suprafața* (mp)	Observații / Referințe
A1		6.689	Sector cadastral:60 Teren neimprejmuit; parte din nr. topografic 3490

B. Partea II. Proprietari și acte

Inscrieri privitoare la dreptul de proprietate și alte drepturi reale		Referințe
4845 / 03/08/2024		
Act Normativ nr. Legea nr. 7, din 13/03/1996 emis de Parlamentul României;		
B1	Intabulare, drept de PROPRIETATE, dobandit prin Lege, cota actuala 1/1 1) NEIDENTIFICAT NEIDENTIFICAT	A1
Act Administrativ nr. Adeverință nr. 3325, din 30/07/2024 emis de Primăria Comunei Strâmtura;		
B2	Se notează posesia faptică în favoarea lui 1) NEMEȘ GRIGORE	A1

C. Partea III. SARCINI .

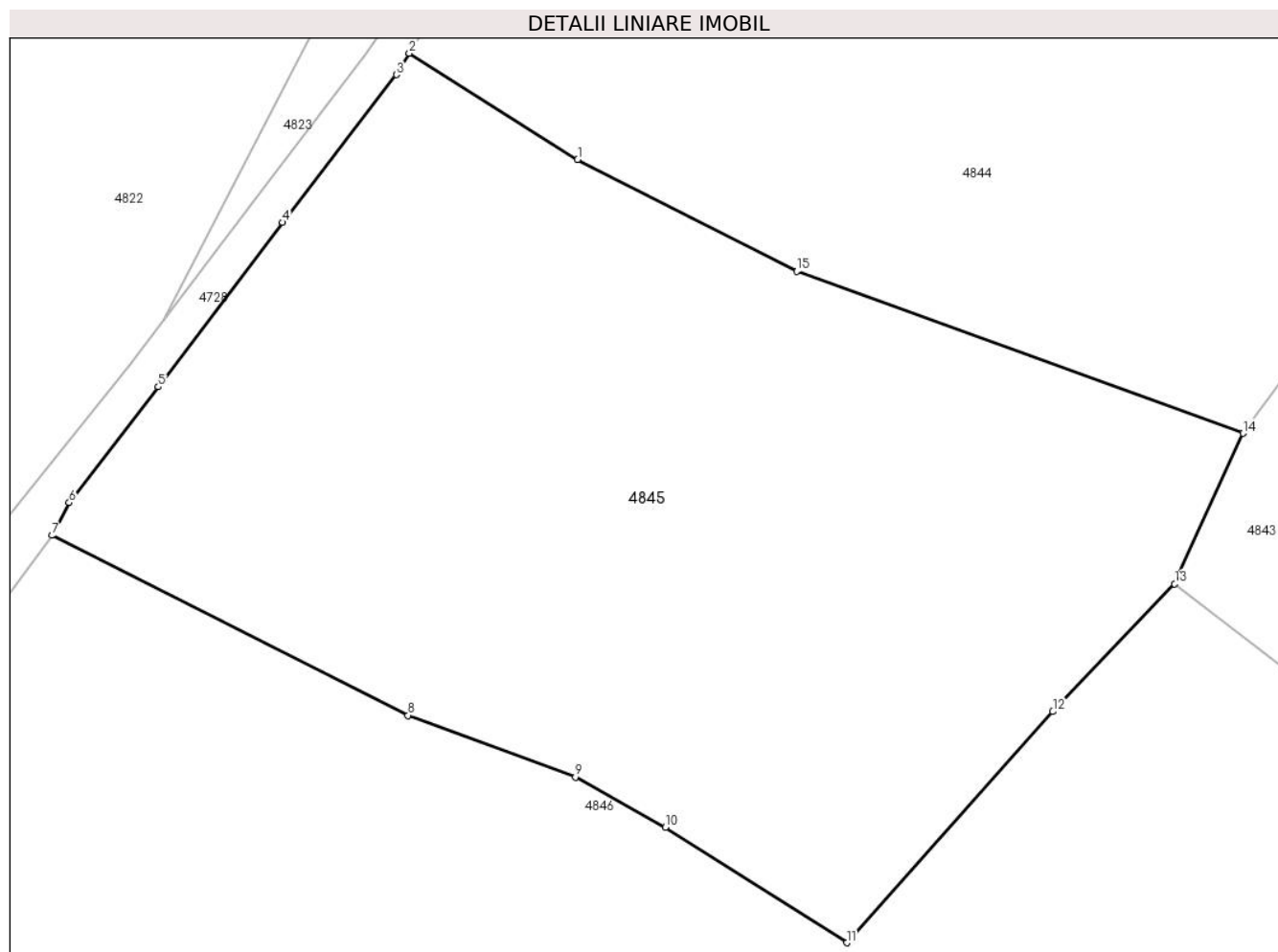
Inscrieri privind dezmembramintele dreptului de proprietate, drepturi reale de garanție și sarcini	Referințe
NU SUNT	

Anexa Nr. 1 La Partea I

Teren

Nr cadastral	Suprafața (mp)*	Observații / Referințe
	6.689	parte din nr. topografic 3490

* Suprafața este determinată în planul de proiecție Stereo 70.



Date referitoare la teren

Crt	Categorie folosință	Intra vilan	Suprafața (mp)	Tarla	Parcelă	Nr. topo	Observații / Referințe
1	faneata	NU	6.689	-	-	-	Împădurită

Lungime Segmente

1) Valorile lungimilor segmentelor sunt obținute din proiecție în plan.

Punct început	X / Y	Punct sfârșit	X / Y	Lungime segment (** (m)
1	434.298,238 692.506,671	2	434.279,45 692.518,506	22.205
2	434.279,45 692.518,506	3	434.278,017 692.516,124	2.78
3	434.278,017 692.516,124	4	434.265,327 692.499,642	20.801
4	434.265,327 692.499,642	5	434.251,46 692.481,324	22.975
5	434.251,46 692.481,324	6	434.241,517 692.468,421	16.29

Punct început	X / Y	Punct sfârșit	X / Y	Lungime segment (** (m)
6	434.241,517 692.468,421	7	434.239,626 692.464,76	4.121
7	434.239,626 692.464,76	8	434.279,304 692.444,697	44.462
8	434.279,304 692.444,697	9	434.297,996 692.437,828	19.914
9	434.297,996 692.437,828	10	434.308,039 692.432,229	11.498
10	434.308,039 692.432,229	11	434.328,247 692.419,355	23.96
11	434.328,247 692.419,355	12	434.351,247 692.445,124	34.54
12	434.351,247 692.445,124	13	434.364,83 692.459,363	19.679
13	434.364,83 692.459,363	14	434.372,463 692.476,152	18.443
14	434.372,463 692.476,152	15	434.322,706 692.494,193	52.927
15	434.322,706 692.494,193	1	434.298,238 692.506,671	27.466

** Lungimile segmentelor sunt determinate în planul de proiecție Stereo 70 și sunt rotunjite la 1 milimetru.

*** Distanța dintre puncte este formată din segmente cumulate ce sunt mai mici decât valoarea 1 milimetru.

**DATE DESPRE IMOBILUL NR. 4846**

Oficiul de Cadastru și Publicitate Imobiliară MARAMURES
Biroul de Cadastru și Publicitate Imobiliară Dragomiresti

A. Partea I. Descrierea imobilului

TEREN Extravilan

Nr. CF vechi:4065, 4066

Adresa: Jud. Maramures, Locul numit "Valea Luncii"

Nr. Crt	Nr cadastral Nr. topografic	Suprafața* (mp)	Observații / Referințe
A1		24.756	Sector cadastral:60 Teren neimprejmuit; parte din nr. topografic 3489, 3490

B. Partea II. Proprietari și acte

Inscrieri privitoare la dreptul de proprietate și alte drepturi reale		Referințe
4846 / 03/08/2024		
Act Normativ nr. Legea nr. 7, din 13/03/1996 emis de Parlamentul României;		
B1	Intabulare, drept de PROPRIETATE, dobandit prin Lege, cota actuala 1/1 1) NEIDENTIFICAT NEIDENTIFICAT	A1
Act Administrativ nr. Adeverință nr. 3326, din 30/07/2024 emis de Primăria Comunei Strâmtura;		
B2	Se notează posesia faptică în favoarea lui 1) GRIGUȚA IOAN	A1

C. Partea III. SARCINI .

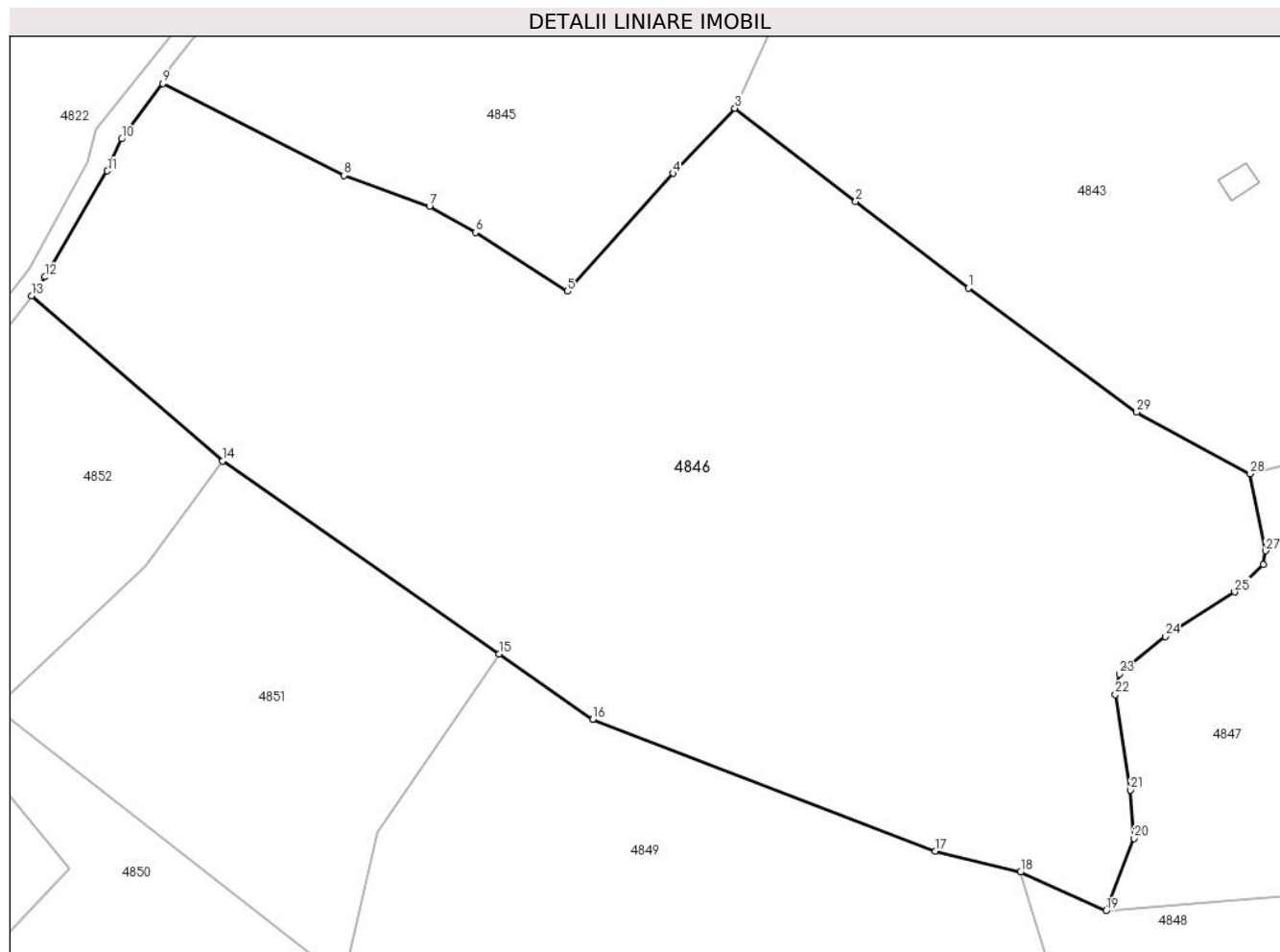
Inscrieri privind dezmembramintele dreptului de proprietate, drepturi reale de garanție și sarcini	Referințe
NU SUNT	

Anexa Nr. 1 La Partea I

Teren

Nr cadastral	Suprafața (mp)*	Observații / Referințe
	24.756	parte din nr. topografic 3489, 3490

* Suprafața este determinată în planul de proiecție Stereo 70.



Date referitoare la teren

Crt	Categorie folosință	Intravilan	Suprafața (mp)	Tarla	Parcelă	Nr. topo	Observații / Referințe
1	faneata	NU	9.201	-	-	-	
2	faneata	NU	6.133	-	-	-	Împădurită
3	padure	NU	9.422	-	-	-	

Lungime Segmente

1) Valorile lungimilor segmentelor sunt obținute din proiecție în plan.

Punct început	X / Y	Punct sfârșit	X / Y	Lungime segment (** (m))
1	434.415,936 692.420,047	2	434.391,27 692.439,015	31.116
3	434.364,83 692.459,363	4	434.351,247 692.445,124	19.679
5	434.328,247 692.419,355	6	434.308,039 692.432,229	23.96
7	434.297,996 692.437,828	8	434.279,304 692.444,697	19.914

Punct început	X / Y	Punct sfârșit	X / Y	Lungime segment (** (m))
2	434.391,27 692.439,015	3	434.364,83 692.459,363	33.363
4	434.351,247 692.445,124	5	434.328,247 692.419,355	34.54
6	434.308,039 692.432,229	7	434.297,996 692.437,828	11.498
8	434.279,304 692.444,697	9	434.239,626 692.464,76	44.462

Punct început	X / Y	Punct sfârșit	X / Y	Lungime segment (** (m)
9	434.239,626 692.464,76	10	434.230,627 692.452,635	15.1
11	434.227,546 692.445,638	12	434.213,893 692.422,5	26.866
13	434.210,961 692.418,369	14	434.252,787 692.382,299	55.231
15	434.313,214 692.340,115	16	434.333,741 692.325,831	25.008
17	434.408,654 692.296,988	18	434.427,297 692.292,413	19.196
19	434.446,009 692.283,979	20	434.452,123 692.299,783	16.945
21	434.451,39 692.310,373	22	434.448,094 692.331,25	21.136
23	434.448,925 692.335,719	24	434.458,966 692.343,903	12.954
25	434.474,152 692.353,636	26	434.480,484 692.359,643	8.728
27	434.480,958 692.362,633	28	434.477,466 692.379,458	17.184
29	434.452,733 692.392,949	1	434.415,936 692.420,047	45.698

Punct început	X / Y	Punct sfârșit	X / Y	Lungime segment (** (m)
10	434.230,627 692.452,635	11	434.227,546 692.445,638	7.645
12	434.213,893 692.422,5	13	434.210,961 692.418,369	5.066
14	434.252,787 692.382,299	15	434.313,214 692.340,115	73.695
16	434.333,741 692.325,831	17	434.408,654 692.296,988	80.274
18	434.427,297 692.292,413	19	434.446,009 692.283,979	20.525
20	434.452,123 692.299,783	21	434.451,39 692.310,373	10.615
22	434.448,094 692.331,25	23	434.448,925 692.335,719	4.546
24	434.458,966 692.343,903	25	434.474,152 692.353,636	18.037
26	434.480,484 692.359,643	27	434.480,958 692.362,633	3.027
28	434.477,466 692.379,458	29	434.452,733 692.392,949	28.173

** Lungimile segmentelor sunt determinate în planul de proiecție Stereo 70 și sunt rotunjite la 1 milimetru.

*** Distanța dintre puncte este formată din segmente cumulate ce sunt mai mici decât valoarea 1 milimetru.

**DATE DESPRE IMOBILUL NR. 4847**

Oficiul de Cadastru și Publicitate Imobiliară MARAMURES
Biroul de Cadastru și Publicitate Imobiliară Dragomiresti

A. Partea I. Descrierea imobilului

TEREN Extravilan

Nr. CF vechi:415, 4065

Adresa: Jud. Maramures, Locul numit "Valea Luncii"

Nr. Crt	Nr cadastral Nr. topografic	Suprafața* (mp)	Observații / Referințe
A1		11.058	Sector cadastral:60 Teren neimprejmuit; parte din nr. topografic 3471, 3489

B. Partea II. Proprietari și acte

Inscrieri privitoare la dreptul de proprietate și alte drepturi reale		Referințe
4847 / 03/08/2024		
Act Normativ nr. Legea nr. 7, din 13/03/1996 emis de Parlamentul României;		
B1	Intabulare, drept de PROPRIETATE, dobandit prin Lege, cota actuala 1/1 1) NEIDENTIFICAT NEIDENTIFICAT	A1
Act Administrativ nr. Adeverință nr. 3327, din 30/07/2024 emis de Primăria Comunei Strâmtura;		
B2	Se notează posesia faptică în favoarea lui 1) SAS TOADER	A1

C. Partea III. SARCINI .

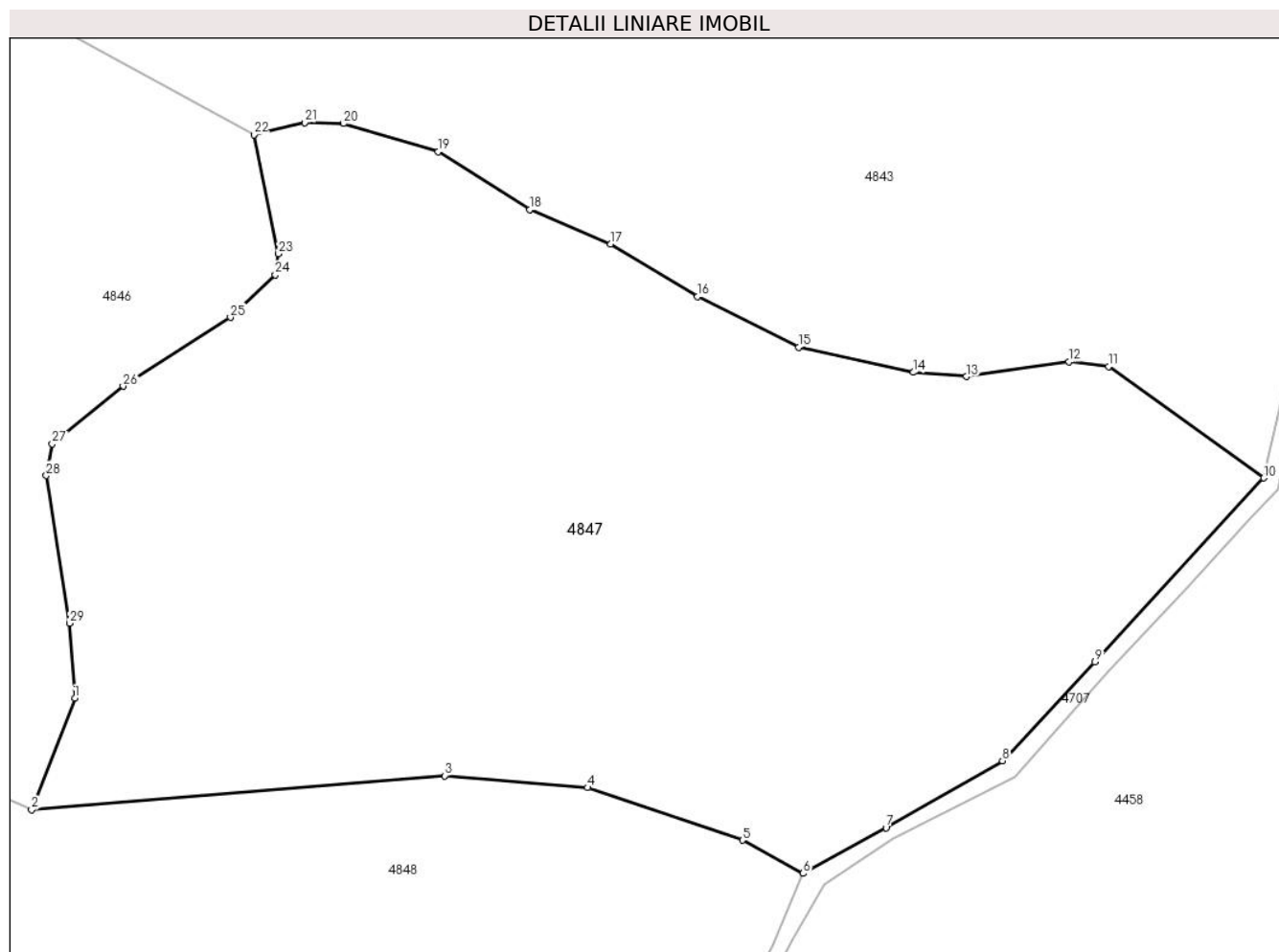
Inscrieri privind dezmembramintele dreptului de proprietate, drepturi reale de garanție și sarcini	Referințe
NU SUNT	

Anexa Nr. 1 La Partea I

Teren

Nr cadastral	Suprafața (mp)*	Observații / Referințe
	11.058	parte din nr. topografic 3471, 3489

* Suprafața este determinată în planul de proiecție Stereo 70.



Date referitoare la teren

Crt	Categorie folosință	Intravilan	Suprafața (mp)	Tarla	Parcelă	Nr. topo	Observații / Referințe
1	faneata	NU	9.243	-	-	-	
2	padure	NU	1.815	-	-	-	

Lungime Segmente

1) Valorile lungimilor segmentelor sunt obținute din proiecție în plan.

Punct început	X / Y	Punct sfârșit	X / Y	Lungime segment (** (m)
1	434.452,123 692.299,783	2	434.446,009 692.283,979	16.945
3	434.504,457 692.288,807	4	434.524,68 692.287,127	20.293
5	434.546,604 692.279,701	6	434.555,197 692.274,99	9.8
7	434.566,918 692.281,458	8	434.583,389 692.290,93	19.0

Punct început	X / Y	Punct sfârșit	X / Y	Lungime segment (** (m)
2	434.446,009 692.283,979	3	434.504,457 692.288,807	58.647
4	434.524,68 692.287,127	5	434.546,604 692.279,701	23.148
6	434.555,197 692.274,99	7	434.566,918 692.281,458	13.387
8	434.583,389 692.290,93	9	434.596,51 692.304,914	19.176

Punct început	X / Y	Punct sfârșit	X / Y	Lungime segment (** (m)
9	434.596,51 692.304,914	10	434.620,384 692.330,917	35.3
11	434.598,424 692.346,697	12	434.592,79 692.347,38	5.675
13	434.578,3 692.345,27	14	434.570,774 692.345,849	7.548
15	434.554,579 692.349,407	16	434.540,267 692.356,593	16.015
17	434.527,978 692.364,026	18	434.516,534 692.368,889	12.434
19	434.503,563 692.377,073	20	434.490,159 692.381,046	13.98
21	434.484,663 692.381,181	22	434.477,466 692.379,458	7.4
23	434.480,958 692.362,633	24	434.480,484 692.359,643	3.027
25	434.474,152 692.353,636	26	434.458,966 692.343,903	18.037
27	434.448,925 692.335,719	28	434.448,094 692.331,25	4.546
29	434.451,39 692.310,373	1	434.452,123 692.299,783	10.615

Punct început	X / Y	Punct sfârșit	X / Y	Lungime segment (** (m)
10	434.620,384 692.330,917	11	434.598,424 692.346,697	27.042
12	434.592,79 692.347,38	13	434.578,3 692.345,27	14.643
14	434.570,774 692.345,849	15	434.554,579 692.349,407	16.581
16	434.540,267 692.356,593	17	434.527,978 692.364,026	14.362
18	434.516,534 692.368,889	19	434.503,563 692.377,073	15.337
20	434.490,159 692.381,046	21	434.484,663 692.381,181	5.498
22	434.477,466 692.379,458	23	434.480,958 692.362,633	17.184
24	434.480,484 692.359,643	25	434.474,152 692.353,636	8.728
26	434.458,966 692.343,903	27	434.448,925 692.335,719	12.954
28	434.448,094 692.331,25	29	434.451,39 692.310,373	21.136

** Lungimile segmentelor sunt determinate în planul de proiecție Stereo 70 și sunt rotunjite la 1 milimetru.

*** Distanța dintre puncte este formată din segmente cumulate ce sunt mai mici decât valoarea 1 milimetru.

**DATE DESPRE IMOBILUL NR. 4848**

Oficiul de Cadastru și Publicitate Imobiliară MARAMURES
Biroul de Cadastru și Publicitate Imobiliară Dragomirești

A. Partea I. Descrierea imobilului

TEREN Extravilan

Nr. CF vechi:415, 4051

Adresa: Jud. Maramures, Locul numit "Valea Luncii"

Nr. Crt	Nr cadastral Nr. topografic	Suprafața* (mp)	Observații / Referințe
A1		26.793	Sector cadastral:60 Teren neimprejmuit; parte din nr. topografic 3471, 3488

B. Partea II. Proprietari și acte

Inscrieri privitoare la dreptul de proprietate și alte drepturi reale		Referințe
4848 / 03/08/2024		
Act Normativ nr. Legea nr. 7, din 13/03/1996 emis de Parlamentul României;		
B1	Intabulare, drept de PROPRIETATE, dobandit prin Lege, cota actuala 1/1 1) NEIDENTIFICAT NEIDENTIFICAT	A1
B2	se notează mențiunea „proprietar neidentificat,, în baza art.13 alin. 15 din Legea 7/1996	A1

C. Partea III. SARCINI .

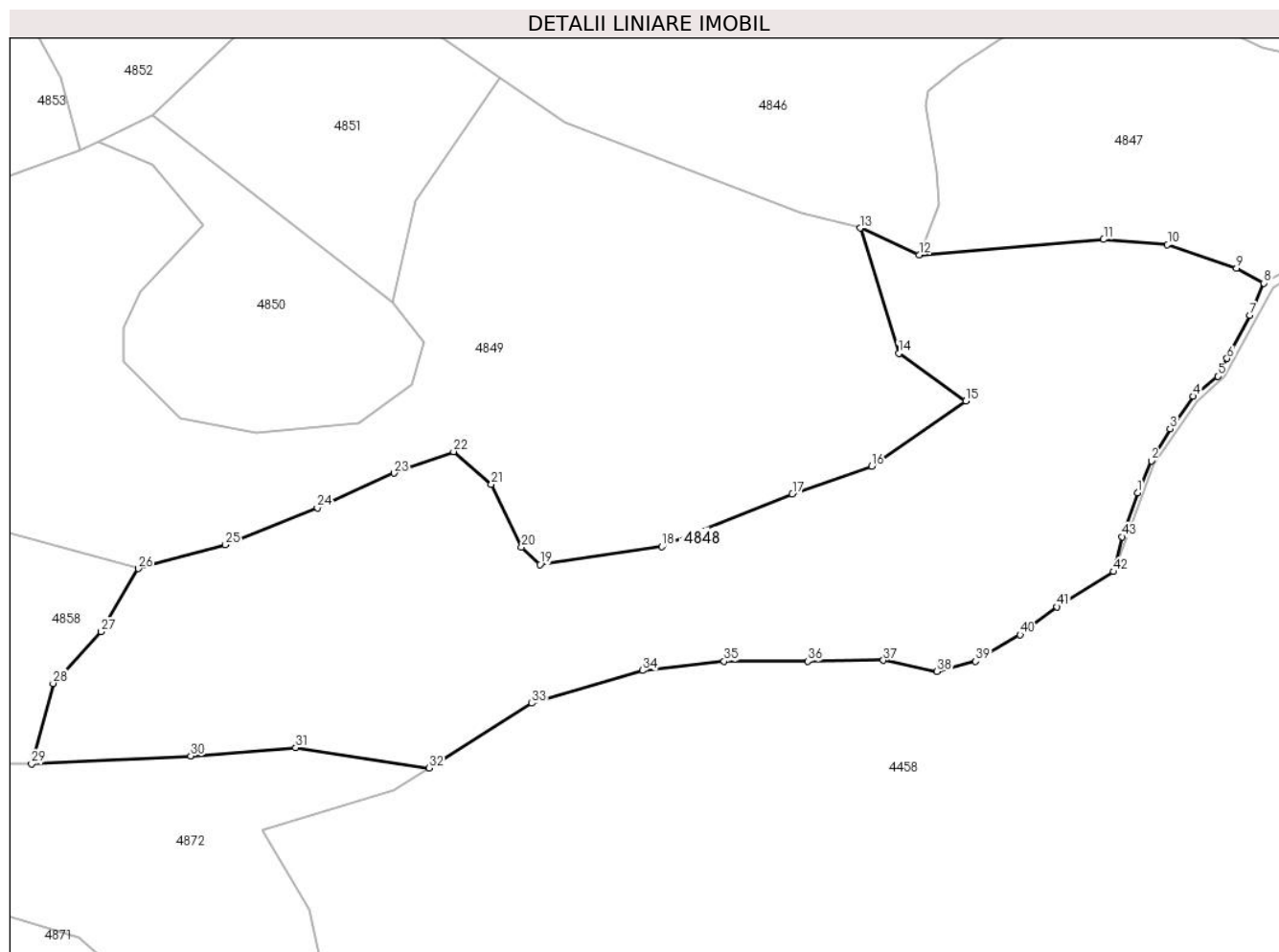
Inscrieri privind dezmembramintele dreptului de proprietate, drepturi reale de garanție și sarcini	Referințe
NU SUNT	

Anexa Nr. 1 La Partea I

Teren

Nr cadastral	Suprafața (mp)*	Observații / Referințe
	26.793	parte din nr. topografic 3471, 3488

* Suprafața este determinată în planul de proiecție Stereo 70.



Date referitoare la teren

Crt	Categorie folosință	Intravilan	Suprafața (mp)	Tarla	Parcelă	Nr. topo	Observații / Referințe
1	padure	NU	26.793	-	-	-	

Lungime Segmente

1) Valorile lungimilor segmentelor sunt obținute din proiecție în plan.

Punct început	X / Y	Punct sfârșit	X / Y	Lungime segment
1	434.515,231 692.208,592	2	434.519,603 692.218,705	11.018
4	434.532,893 692.239,144	5	434.540,585 692.245,536	10.001
7	434.550,869 692.264,792	8	434.555,197 692.274,99	11.078
10	434.524,68 692.287,127	11	434.504,457 692.288,807	20.293
13	434.427,297 692.292,413	14	434.439,562 692.252,705	41.559
16	434.430,992 692.217,071	17	434.405,83 692.208,19	26.683
2	434.519,603 692.218,705	3	434.525,514 692.228,9	11.785
5	434.540,585 692.245,536	6	434.543,581 692.251,119	6.336
8	434.555,197 692.274,99	9	434.546,604 692.279,701	9.8
11	434.504,457 692.288,807	12	434.446,009 692.283,979	58.647
14	434.439,562 692.252,705	15	434.460,851 692.237,715	26.037
17	434.405,83 692.208,19	18	434.364,511 692.191,535	44.549
3	434.525,514 692.228,9	4	434.532,893 692.239,144	12.625
6	434.543,581 692.251,119	7	434.550,869 692.264,792	15.494
9	434.546,604 692.279,701	10	434.524,68 692.287,127	23.148
12	434.446,009 692.283,979	13	434.427,297 692.292,413	20.525
15	434.460,851 692.237,715	16	434.430,992 692.217,071	36.301
18	434.364,511 692.191,535	19	434.325,878 692.185,902	39.042

Punct început	X / Y	Punct sfârșit	X / Y	Lungime segment	Punct început	X / Y	Punct sfârșit	X / Y	Lungime segment	Punct început	X / Y	Punct sfârșit	X / Y	Lungime segment
19	434.325,878 692.185,902	20	434.320,059 692.191,425	8.023	20	434.320,059 692.191,425	21	434.310,458 692.211,338	22.107	21	434.310,458 692.211,338	22	434.298,53 692.221,658	15.773
22	434.298,53 692.221,658	23	434.279,62 692.214,826	20.106	23	434.279,62 692.214,826	24	434.255,327 692.203,78	26.686	24	434.255,327 692.203,78	25	434.226,234 692.192,152	31.331
25	434.226,234 692.192,152	26	434.198,595 692.184,646	28.64	26	434.198,595 692.184,646	27	434.186,887 692.164,637	23.183	27	434.186,887 692.164,637	28	434.171,62 692.148,253	22.395
28	434.171,62 692.148,253	29	434.164,817 692.122,758	26.387	29	434.164,817 692.122,758	30	434.215,259 692.125,276	50.505	30	434.215,259 692.125,276	31	434.248,473 692.127,902	33.318
31	434.248,473 692.127,902	32	434.290,774 692.121,497	42.783	32	434.290,774 692.121,497	33	434.323,292 692.141,989	38.436	33	434.323,292 692.141,989	34	434.358,376 692.152,323	36.574
34	434.358,376 692.152,323	35	434.384,222 692.155,255	26.012	35	434.384,222 692.155,255	36	434.410,735 692.155,255	26.513	36	434.410,735 692.155,255	37	434.434,682 692.155,54	23.949
37	434.434,682 692.155,54	38	434.451,665 692.152,001	17.348	38	434.451,665 692.152,001	39	434.463,929 692.155,294	12.698	39	434.463,929 692.155,294	40	434.478,023 692.163,711	16.416
40	434.478,023 692.163,711	41	434.489,737 692.172,493	14.64	41	434.489,737 692.172,493	42	434.507,674 692.183,654	21.126	42	434.507,674 692.183,654	43	434.510,362 692.194,705	11.373
43	434.510,362 692.194,705	1	434.515,231 692.208,592	14.716										

** Lungimile segmentelor sunt determinate în planul de proiecție Stereo 70 și sunt rotunjite la 1 milimetru.

*** Distanța dintre puncte este formată din segmente cumulate ce sunt mai mici decât valoarea 1 milimetru.

**DATE DESPRE IMOBILUL NR. 4849**

Oficiul de Cadastru și Publicitate Imobiliară MARAMURES
Biroul de Cadastru și Publicitate Imobiliară Dragomiresti

A. Partea I. Descrierea imobilului

TEREN Extravilan

Nr. CF vechi:4051

Adresa: Jud. Maramures, Locul numit "Valea Luncii"

Nr. Crt	Nr cadastral Nr. topografic	Suprafața* (mp)	Observații / Referințe
A1	53047	30.596	Sector cadastral:60 Teren neimprejmuit; parte din nr. topografic 3467, 3488

B. Partea II. Proprietari și acte

Inscrieri privitoare la dreptul de proprietate și alte drepturi reale		Referințe
4849 / 03/08/2024		
Act Normativ nr. Legea nr. 7, din 13/03/1996 emis de Parlamentul României;		
B1	Intabulare, drept de PROPRIETATE, dobandit prin Lege, cota actuala 1/1 1) NEIDENTIFICAT NEIDENTIFICAT	A1
Act Administrativ nr. Adeverință nr. 3328, din 30/07/2024 emis de Primăria Comunei Strâmtura;		
B2	Se notează posesia faptică în favoarea lui 1) COMAN IOAN	A1

C. Partea III. SARCINI .

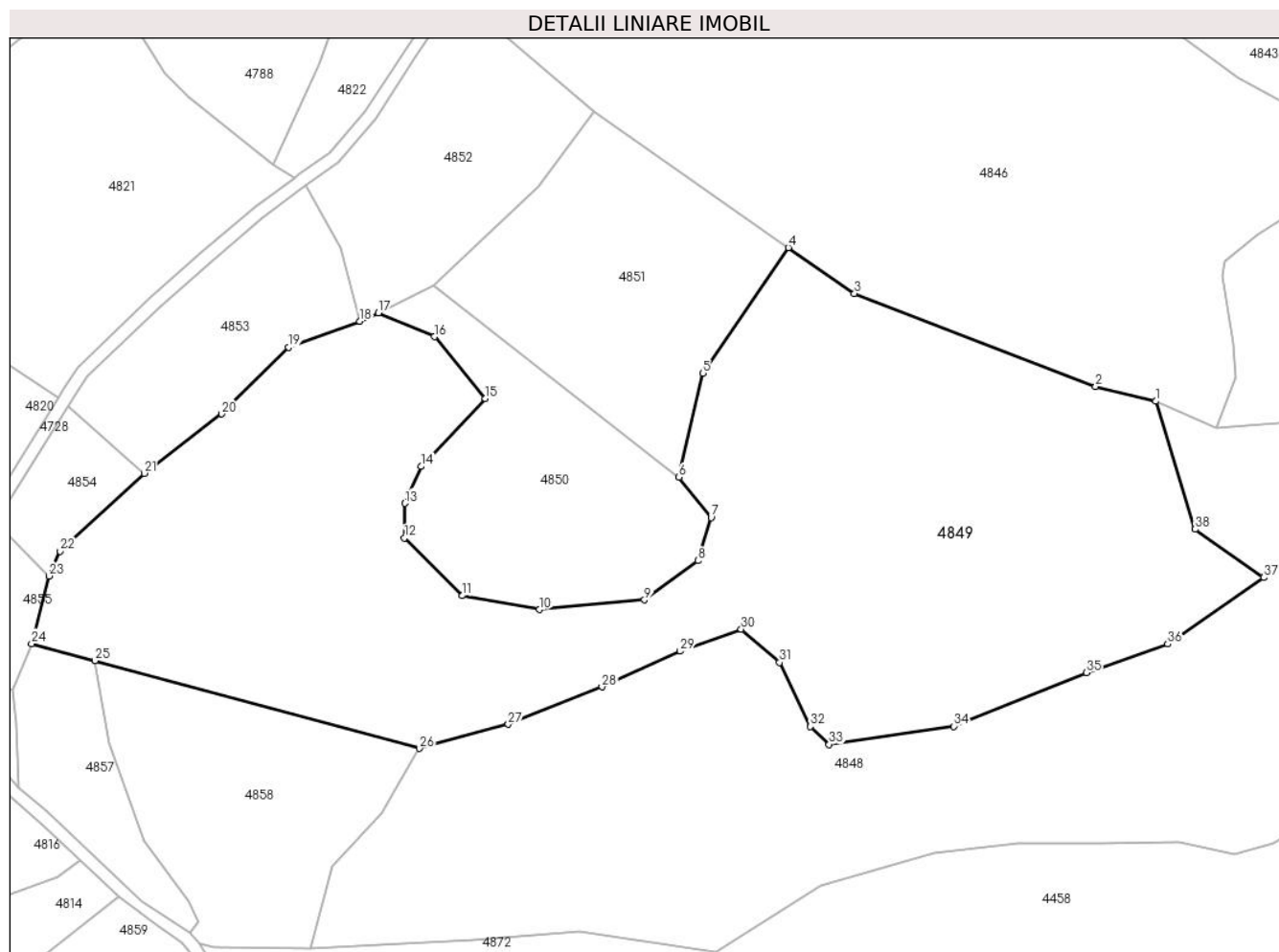
Inscrieri privind dezmembramintele dreptului de proprietate, drepturi reale de garanție și sarcini	Referințe
NU SUNT	

Anexa Nr. 1 La Partea I

Teren

Nr cadastral	Suprafața (mp)*	Observații / Referințe
53047	30.596	parte din nr. topografic 3467, 3488

* Suprafața este determinată în planul de proiecție Stereo 70.



Date referitoare la teren

Crt	Categorie folosință	Intravilan	Suprafața (mp)	Tarla	Parcelă	Nr. topo	Observații / Referințe
1	faneata	NU	21.395	-	-	-	
2	faneata	NU	9.201	-	-	-	Împădurită

Lungime Segmente

1) Valorile lungimilor segmentelor sunt obținute din proiecție în plan.

Punct început	X / Y	Punct sfârșit	X / Y	Lungime segment (** (m))
1	434.427,297 692.292,413	2	434.408,654 692.296,988	19.196
3	434.333,741 692.325,831	4	434.313,214 692.340,115	25.008
5	434.286,589 692.301,162	6	434.279,232 692.268,836	33.153
7	434.289,206 692.256,293	8	434.285,174 692.242,903	13.984

Punct început	X / Y	Punct sfârșit	X / Y	Lungime segment (** (m))
2	434.408,654 692.296,988	3	434.333,741 692.325,831	80.274
4	434.313,214 692.340,115	5	434.286,589 692.301,162	47.183
6	434.279,232 692.268,836	7	434.289,206 692.256,293	16.025
8	434.285,174 692.242,903	9	434.268,483 692.230,742	20.651

Punct început	X / Y	Punct sfârșit	X / Y	Lungime segment (** (m)
9	434.268,483 692.230,742	10	434.235,878 692.227,77	32.74
11	434.211,985 692.232,055	12	434.194,002 692.250,007	25.41
13	434.194,093 692.260,719	14	434.199,159 692.272,182	12.533
15	434.219,108 692.293,272	16	434.203,264 692.312,428	24.859
17	434.185,895 692.319,829	18	434.180,113 692.317,205	6.35
19	434.157,996 692.309,144	20	434.137,196 692.288,47	29.327
21	434.113,216 692.270,037	22	434.087,061 692.245,849	35.625
23	434.083,524 692.238,167	24	434.078,164 692.217,197	21.644
25	434.097,842 692.211,923	26	434.198,595 692.184,646	104.38
27	434.226,234 692.192,152	28	434.255,327 692.203,78	31.331
29	434.279,62 692.214,826	30	434.298,53 692.221,658	20.106
31	434.310,458 692.211,338	32	434.320,059 692.191,425	22.107
33	434.325,878 692.185,902	34	434.364,511 692.191,535	39.042
35	434.405,83 692.208,19	36	434.430,992 692.217,071	26.683
37	434.460,851 692.237,715	38	434.439,562 692.252,705	26.037

Punct început	X / Y	Punct sfârșit	X / Y	Lungime segment (** (m)
10	434.235,878 692.227,77	11	434.211,985 692.232,055	24.274
12	434.194,002 692.250,007	13	434.194,093 692.260,719	10.712
14	434.199,159 692.272,182	15	434.219,108 692.293,272	29.03
16	434.203,264 692.312,428	17	434.185,895 692.319,829	18.88
18	434.180,113 692.317,205	19	434.157,996 692.309,144	23.54
20	434.137,196 692.288,47	21	434.113,216 692.270,037	30.246
22	434.087,061 692.245,849	23	434.083,524 692.238,167	8.457
24	434.078,164 692.217,197	25	434.097,842 692.211,923	20.373
26	434.198,595 692.184,646	27	434.226,234 692.192,152	28.64
28	434.255,327 692.203,78	29	434.279,62 692.214,826	26.686
30	434.298,53 692.221,658	31	434.310,458 692.211,338	15.773
32	434.320,059 692.191,425	33	434.325,878 692.185,902	8.023
34	434.364,511 692.191,535	35	434.405,83 692.208,19	44.549
36	434.430,992 692.217,071	37	434.460,851 692.237,715	36.301
38	434.439,562 692.252,705	1	434.427,297 692.292,413	41.559

** Lungimile segmentelor sunt determinate în planul de proiecție Stereo 70 și sunt rotunjite la 1 milimetru.

*** Distanța dintre puncte este formată din segmente cumulate ce sunt mai mici decât valoarea 1 milimetru.

**DATE DESPRE IMOBILUL NR. 4850**

Oficiul de Cadastru și Publicitate Imobiliară MARAMURES
Biroul de Cadastru și Publicitate Imobiliară Dragomirești

A. Partea I. Descrierea imobilului

TEREN Extravilan

Nr. CF vechi:4051

Adresa: Jud. Maramures, Locul numit "Valea Luncii"

Nr. Crt	Nr cadastral Nr. topografic	Suprafața* (mp)	Observații / Referințe
A1		5.388	Sector cadastral:60 Teren neimprejmuit; parte din nr. topografic 3488

B. Partea II. Proprietari și acte

Inscrieri privitoare la dreptul de proprietate și alte drepturi reale		Referințe
4850 / 03/08/2024		
Act Normativ nr. Legea nr. 7, din 13/03/1996 emis de Parlamentul României;		
B1	Intabulare, drept de PROPRIETATE, dobandit prin Lege, cota actuala 1/1 1) NEIDENTIFICAT NEIDENTIFICAT	A1
B2	se notează mențiunea „proprietar neidentificat,, în baza art.13 alin. 15 din Legea 7/1996	A1

C. Partea III. SARCINI .

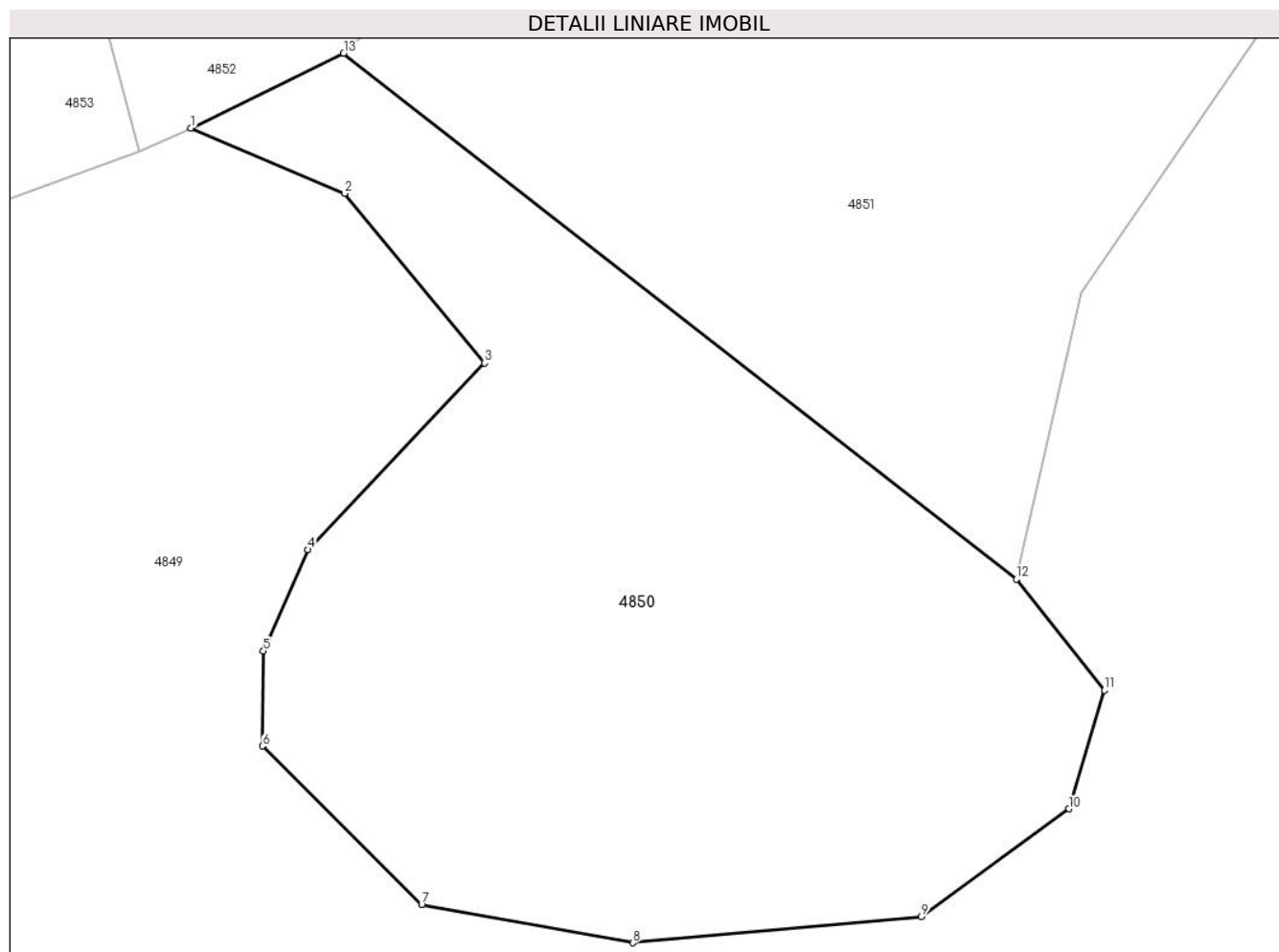
Inscrieri privind dezmembramintele dreptului de proprietate, drepturi reale de garanție și sarcini	Referințe
NU SUNT	

Anexa Nr. 1 La Partea I

Teren

Nr cadastral	Suprafața (mp)*	Observații / Referințe
	5.388	parte din nr. topografic 3488

* Suprafața este determinată în planul de proiecție Stereo 70.



Date referitoare la teren

Crt	Categorie folosință	Intravilan	Suprafața (mp)	Tarla	Parcelă	Nr. topo	Observații / Referințe
1	padure	NU	5.388	-	-	-	

Lungime Segmente

1) Valorile lungimilor segmentelor sunt obținute din proiecție în plan.

Punct început	X / Y	Punct sfârșit	X / Y	Lungime segment (** (m)
1	434.185,895 692.319,829	2	434.203,264 692.312,428	18.88
2	434.203,264 692.312,428	3	434.219,108 692.293,272	24.859
3	434.219,108 692.293,272	4	434.199,159 692.272,182	29.03
4	434.199,159 692.272,182	5	434.194,093 692.260,719	12.533
5	434.194,093 692.260,719	6	434.194,002 692.250,007	10.712

Punct început	X / Y	Punct sfârșit	X / Y	Lungime segment (** (m)
6	434.194,002 692.250,007	7	434.211,985 692.232,055	25.41
7	434.211,985 692.232,055	8	434.235,878 692.227,77	24.274
8	434.235,878 692.227,77	9	434.268,483 692.230,742	32.74
9	434.268,483 692.230,742	10	434.285,174 692.242,903	20.651
10	434.285,174 692.242,903	11	434.289,206 692.256,293	13.984
11	434.289,206 692.256,293	12	434.279,232 692.268,836	16.025
12	434.279,232 692.268,836	13	434.203,172 692.328,274	96.53
13	434.203,172 692.328,274	1	434.185,895 692.319,829	19.231

** Lungimile segmentelor sunt determinate în planul de proiecție Stereo 70 și sunt rotunjite la 1 milimetru.

*** Distanța dintre puncte este formată din segmente cumulate ce sunt mai mici decât valoarea 1 milimetru.

**DATE DESPRE IMOBILUL NR. 4851**

Oficiul de Cadastru și Publicitate Imobiliară MARAMURES
Biroul de Cadastru și Publicitate Imobiliară Dragomiresti

A. Partea I. Descrierea imobilului

TEREN Extravilan

Nr. CF vechi:4051

Adresa: Jud. Maramures, Locul numit "Valea Luncii"

Nr. Crt	Nr cadastral Nr. topografic	Suprafața* (mp)	Observații / Referințe
A1		6.000	Sector cadastral:60 Teren neimprejmuit; parte din nr. topografic 3488

B. Partea II. Proprietari și acte

Inscrieri privitoare la dreptul de proprietate și alte drepturi reale	Referințe
4851 / 03/08/2024	
Act Administrativ nr. Titlu de proprietate nr. 44196/60, din 18/02/1999 emis de Comisia Județeană de Font Funciar Maramureș;	
B1	A1
Intabulare, drept de PROPRIETATE, dobandit prin Reconstituire, cota actuala 1/1 1) GRIGUȚA FLOARE DEFUNCT:Da	

C. Partea III. SARCINI .

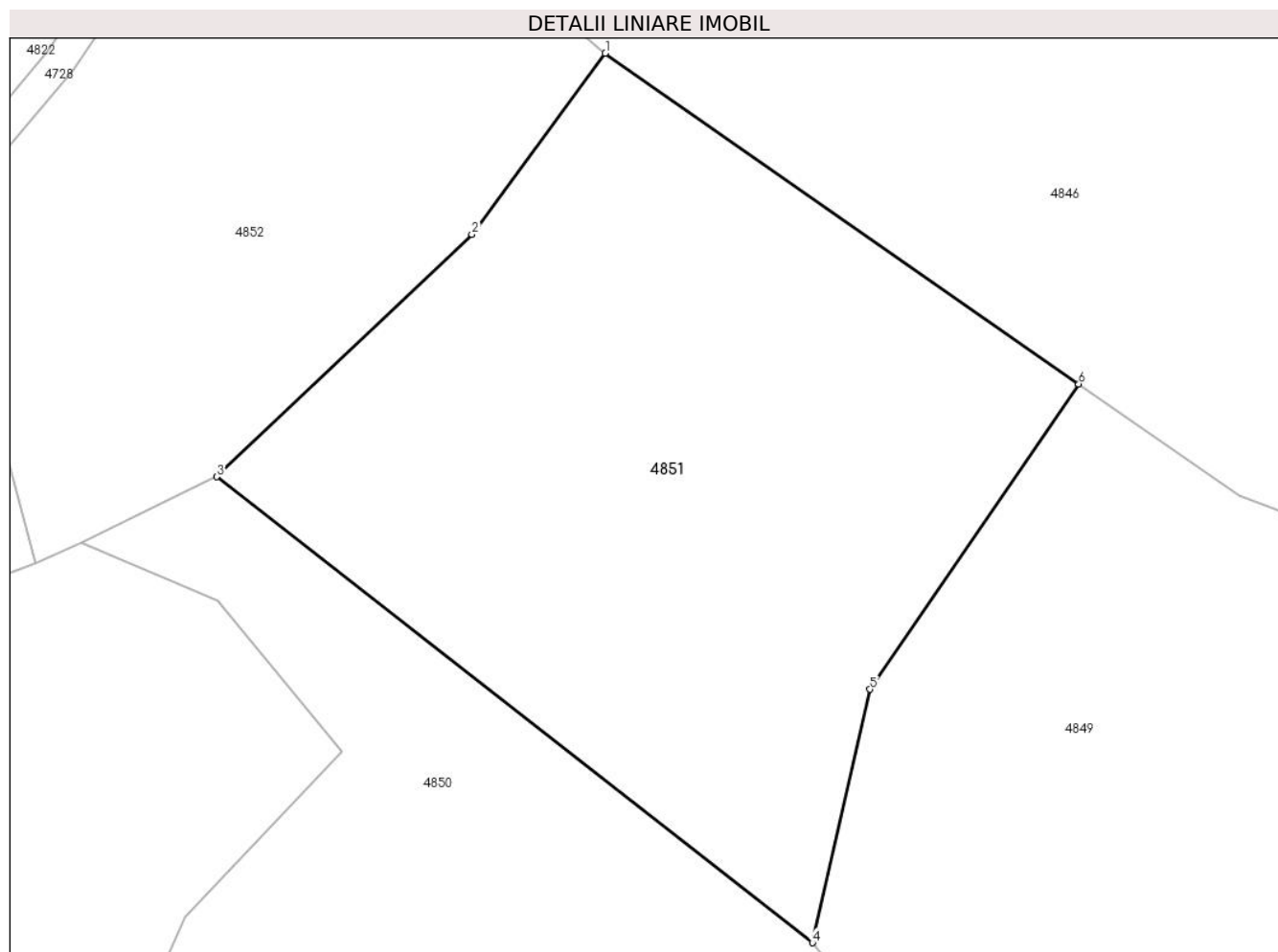
Inscrieri privind dezmembramintele dreptului de proprietate, drepturi reale de garanție și sarcini	Referințe
NU SUNT	

Anexa Nr. 1 La Partea I

Teren

Nr cadastral	Suprafața (mp)*	Observații / Referințe
	6.000	parte din nr. topografic 3488

* Suprafața este determinată în planul de proiecție Stereo 70.



Date referitoare la teren

Crt	Categorie folosință	Intravilan	Suprafața (mp)	Tarla	Parcelă	Nr. topo	Observații / Referințe
1	padure	NU	6.000	-	-	-	

Lungime Segmente

1) Valorile lungimilor segmentelor sunt obținute din proiecție în plan.

Punct început	X / Y	Punct sfârșit	X / Y	Lungime segment (** (m)
1	434.252,787 692.382,299	2	434.235,745 692.359,201	28.704
2	434.235,745 692.359,201	3	434.203,172 692.328,274	44.916
3	434.203,172 692.328,274	4	434.279,232 692.268,836	96.53
4	434.279,232 692.268,836	5	434.286,589 692.301,162	33.153
5	434.286,589 692.301,162	6	434.313,214 692.340,115	47.183

Punct început	X / Y	Punct sfârșit	X / Y	Lungime segment (** (m)
6	434.313,214 692.340,115	1	434.252,787 692.382,299	73.695

** Lungimile segmentelor sunt determinate în planul de proiecție Stereo 70 și sunt rotunjite la 1 milimetru.

*** Distanța dintre puncte este formată din segmente cumulate ce sunt mai mici decât valoarea 1 milimetru.

**DATE DESPRE IMOBILUL NR. 4852**

Oficiul de Cadastru și Publicitate Imobiliară MARAMURES
Biroul de Cadastru și Publicitate Imobiliară Dragomiresti

A. Partea I. Descrierea imobilului

TEREN Extravilan

Nr. CF vechi:4051

Adresa: Jud. Maramures, Locul numit "Valea Luncii"

Nr. Crt	Nr cadastral Nr. topografic	Suprafața* (mp)	Observații / Referințe
A1		4.416	Sector cadastral:60 Teren neimprejmuit; parte din nr. topografic 3488

B. Partea II. Proprietari și acte

Inscrieri privitoare la dreptul de proprietate și alte drepturi reale		Referințe
4852 / 03/08/2024		
Act Normativ nr. Legea nr. 7, din 13/03/1996 emis de Parlamentul României;		
B1	Intabulare, drept de PROPRIETATE, dobandit prin Lege, cota actuala 1/1 1) NEIDENTIFICAT NEIDENTIFICAT	A1
B2	se notează mențiunea „proprietar neidentificat,, în baza art.13 alin. 15 din Legea 7/1996	A1

C. Partea III. SARCINI .

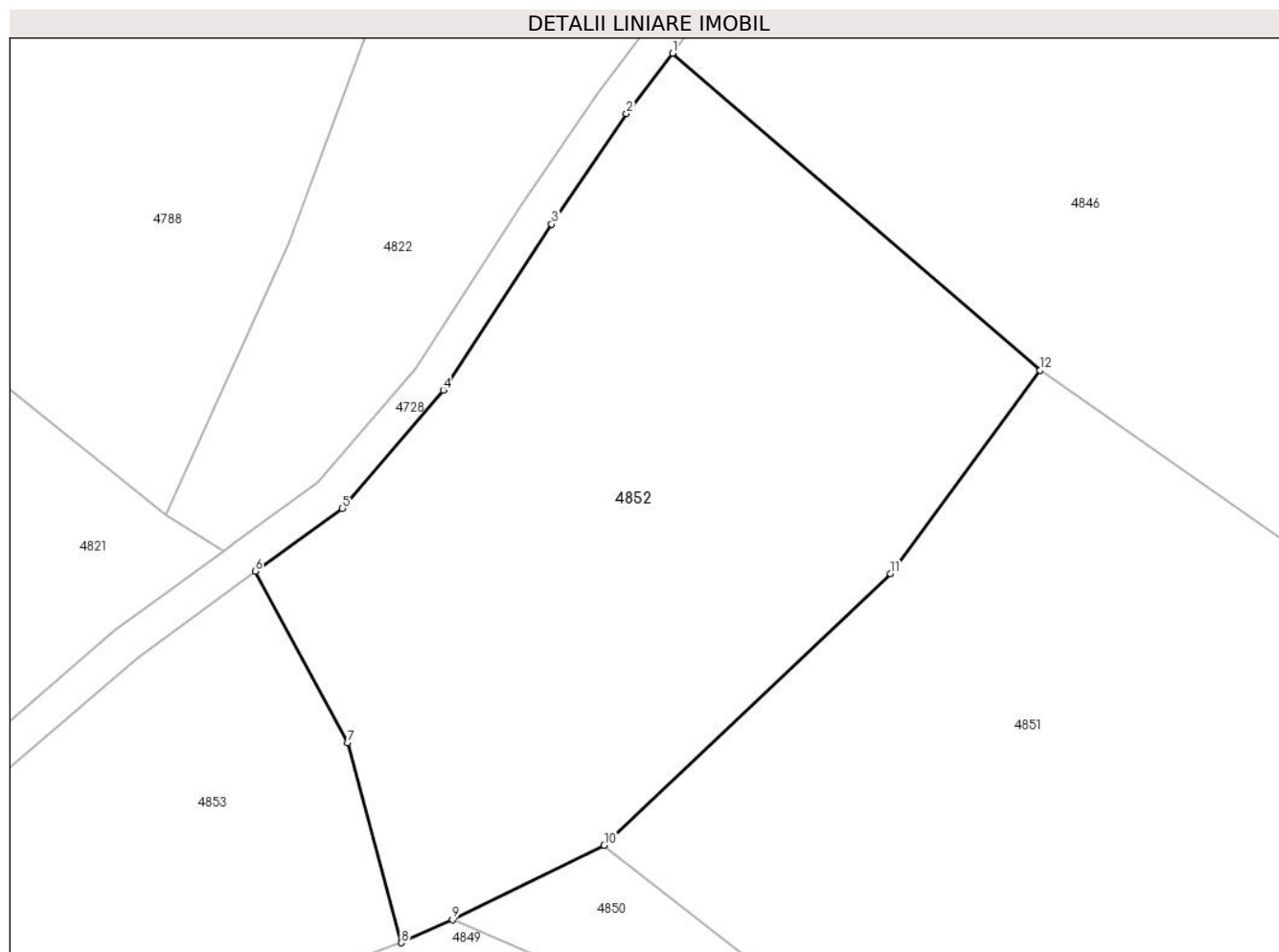
Inscrieri privind dezmembramintele dreptului de proprietate, drepturi reale de garanție și sarcini	Referințe
NU SUNT	

Anexa Nr. 1 La Partea I

Teren

Nr cadastral	Suprafața (mp)*	Observații / Referințe
	4.416	parte din nr. topografic 3488

* Suprafața este determinată în planul de proiecție Stereo 70.



Date referitoare la teren

Crt	Categorie folosință	Intravilan	Suprafața (mp)	Tarla	Parcelă	Nr. topo	Observații / Referințe
1	faneata	NU	4.416	-	-	-	Împădurită

Lungime Segmente

1) Valorile lungimilor segmentelor sunt obținute din proiecție în plan.

Punct început	X / Y	Punct sfârșit	X / Y	Lungime segment (** (m)
1	434.210,961 692.418,369	2	434.205,698 692.411,484	8.666
2	434.205,698 692.411,484	3	434.197,195 692.398,923	15.168
3	434.197,195 692.398,923	4	434.184,859 692.380,065	22.534
4	434.184,859 692.380,065	5	434.173,379 692.366,609	17.688
5	434.173,379 692.366,609	6	434.163,463 692.359,474	12.216

Punct început	X / Y	Punct sfârșit	X / Y	Lungime segment (** (m)
6	434.163,463 692.359,474	7	434.174,005 692.339,936	22.201
7	434.174,005 692.339,936	8	434.180,113 692.317,205	23.537
8	434.180,113 692.317,205	9	434.185,895 692.319,829	6.35
9	434.185,895 692.319,829	10	434.203,172 692.328,274	19.231
10	434.203,172 692.328,274	11	434.235,745 692.359,201	44.916
11	434.235,745 692.359,201	12	434.252,787 692.382,299	28.704
12	434.252,787 692.382,299	1	434.210,961 692.418,369	55.231

** Lungimile segmentelor sunt determinate în planul de proiecție Stereo 70 și sunt rotunjite la 1 milimetru.

*** Distanța dintre puncte este formată din segmente cumulate ce sunt mai mici decât valoarea 1 milimetru.

**DATE DESPRE IMOBILUL NR. 4853**

Oficiul de Cadastru și Publicitate Imobiliară MARAMURES
Biroul de Cadastru și Publicitate Imobiliară Dragomiresti

A. Partea I. Descrierea imobilului

TEREN Extravilan

Nr. CF vechi:4051, 4167

Adresa: Jud. Maramures, Locul numit "Valea Luncii"

Nr. Crt	Nr cadastral Nr. topografic	Suprafața* (mp)	Observații / Referințe
A1		3.491	Sector cadastral:60 Teren neimprejmuit; parte din nr. topografic 3488, 3458

B. Partea II. Proprietari și acte

Inscrieri privitoare la dreptul de proprietate și alte drepturi reale		Referințe
4853 / 03/08/2024		
Act Normativ nr. Legea nr. 7, din 13/03/1996 emis de Parlamentul României;		
B1	Intabulare, drept de PROPRIETATE, dobandit prin Lege, cota actuala 1/1 1) NEIDENTIFICAT NEIDENTIFICAT	A1
Act Administrativ nr. Adeverință nr. 3329, din 30/07/2024 emis de Primăria Comunei Strâmtura;		
B2	Se notează posesia faptică în favoarea lui 1) DUNKA VASILE	A1

C. Partea III. SARCINI .

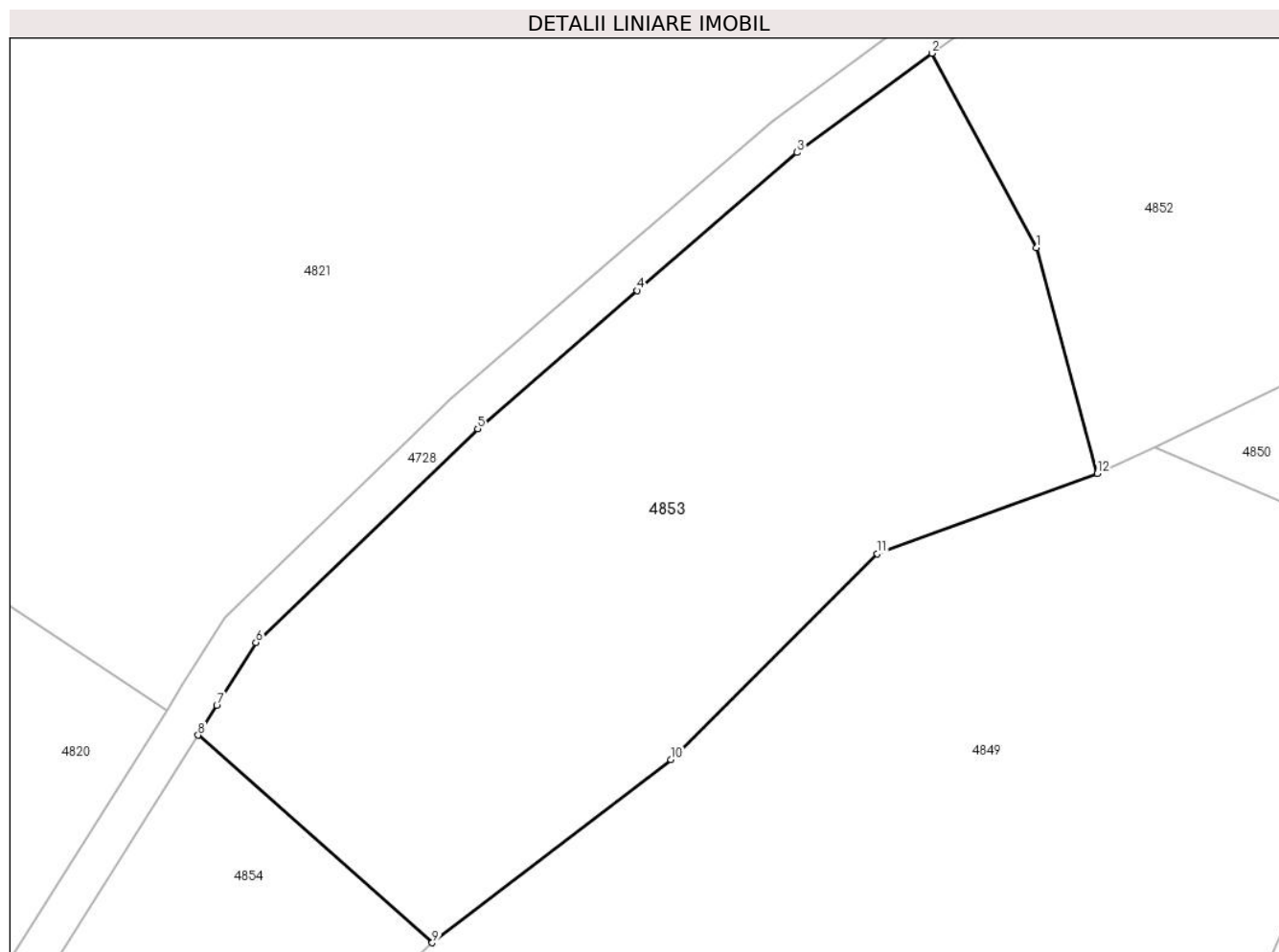
Inscrieri privind dezmembramintele dreptului de proprietate, drepturi reale de garanție și sarcini	Referințe
NU SUNT	

Anexa Nr. 1 La Partea I

Teren

Nr cadastral	Suprafața (mp)*	Observații / Referințe
	3.491	parte din nr. topografic 3488, 3458

* Suprafața este determinată în planul de proiecție Stereo 70.



Date referitoare la teren

Crt	Categorie folosință	Intra vilan	Suprafața (mp)	Tarla	Parcelă	Nr. topo	Observații / Referințe
1	faneata	NU	3.491	-	-	-	Împădurită

Lungime Segmente

1) Valorile lungimilor segmentelor sunt obținute din proiecție în plan.

Punct început	X / Y	Punct sfârșit	X / Y	Lungime segment (** (m)
1	434.174,005 692.339,936	2	434.163,463 692.359,474	22.201
2	434.163,463 692.359,474	3	434.149,928 692.349,487	16.821
3	434.149,928 692.349,487	4	434.133,793 692.335,621	21.274
4	434.133,793 692.335,621	5	434.117,79 692.321,702	21.209
5	434.117,79 692.321,702	6	434.095,472 692.300,222	30.976

Punct început	X / Y	Punct sfârșit	X / Y	Lungime segment (** (m)
6	434.095,472 692.300,222	7	434.091,521 692.293,882	7.47
7	434.091,521 692.293,882	8	434.089,646 692.290,91	3.514
8	434.089,646 692.290,91	9	434.113,216 692.270,037	31.484
9	434.113,216 692.270,037	10	434.137,196 692.288,47	30.246
10	434.137,196 692.288,47	11	434.157,996 692.309,144	29.327
11	434.157,996 692.309,144	12	434.180,113 692.317,205	23.54
12	434.180,113 692.317,205	1	434.174,005 692.339,936	23.537

** Lungimile segmentelor sunt determinate în planul de proiecție Stereo 70 și sunt rotunjite la 1 milimetru.

*** Distanța dintre puncte este formată din segmente cumulate ce sunt mai mici decât valoarea 1 milimetru.

**DATE DESPRE IMOBILUL NR. 4854**

Oficiul de Cadastru și Publicitate Imobiliară MARAMURES
Biroul de Cadastru și Publicitate Imobiliară Dragomiresti

A. Partea I. Descrierea imobilului

TEREN Extravilan

Nr. CF vechi:3473

Adresa: Jud. Maramures, Locul numit "Fundu Lesei"

Nr. Crt	Nr cadastral Nr. topografic	Suprafața* (mp)	Observații / Referințe
A1		1.116	Sector cadastral:60 Teren neimprejmuit; parte din nr. topografic 3459

B. Partea II. Proprietari și acte

Inscrieri privitoare la dreptul de proprietate și alte drepturi reale		Referințe
4854 / 03/08/2024		
Act Normativ nr. Legea nr. 7, din 13/03/1996 emis de Parlamentul României;		
B1	Intabulare, drept de PROPRIETATE, dobandit prin Lege, cota actuala 1/1 1) NEIDENTIFICAT NEIDENTIFICAT	A1
Act Administrativ nr. Adeverință nr. 3330, din 30/07/2024 emis de Primăria Comunei Strâmtura;		
B2	Se notează posesia faptică în favoarea lui 1) CONDRAT LILIANA	A1

C. Partea III. SARCINI .

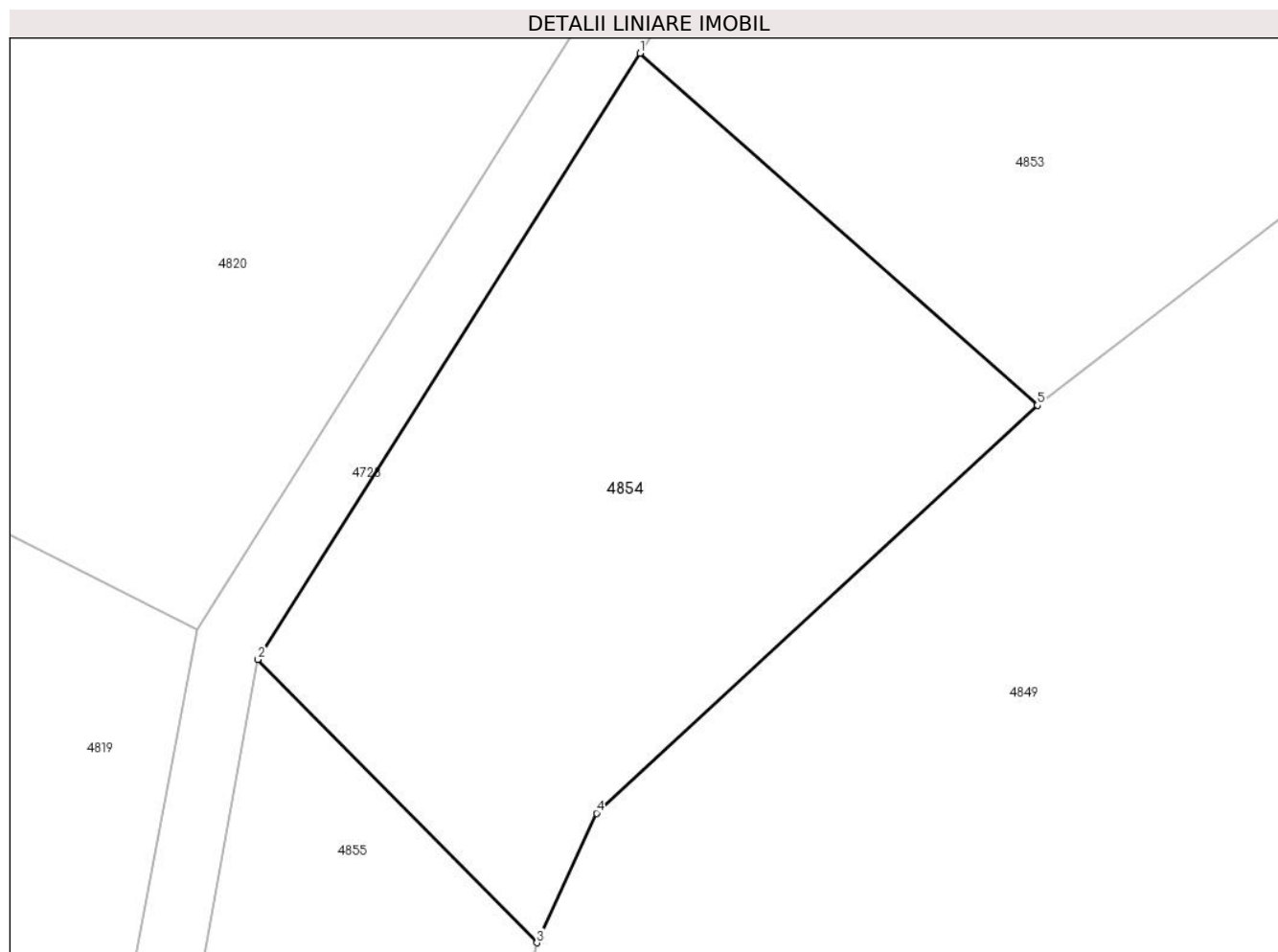
Inscrieri privind dezmembramintele dreptului de proprietate, drepturi reale de garanție și sarcini	Referințe
NU SUNT	

Anexa Nr. 1 La Partea I

Teren

Nr cadastral	Suprafața (mp)*	Observații / Referințe
	1.116	parte din nr. topografic 3459

* Suprafața este determinată în planul de proiecție Stereo 70.



Date referitoare la teren

Crt	Categorie folosință	Intravilan	Suprafața (mp)	Tarla	Parcelă	Nr. topo	Observații / Referințe
1	faneata	NU	1.116	-	-	-	Împădurită

Lungime Segmente

1) Valorile lungimilor segmentelor sunt obținute din proiecție în plan.

Punct început	X / Y	Punct sfârșit	X / Y	Lungime segment (** (m)
1	434.089,646 692.290,91	2	434.066,973 692.254,971	42.493
2	434.066,973 692.254,971	3	434.083,524 692.238,167	23.586
3	434.083,524 692.238,167	4	434.087,061 692.245,849	8.457
4	434.087,061 692.245,849	5	434.113,216 692.270,037	35.625
5	434.113,216 692.270,037	1	434.089,646 692.290,91	31.484

**** Lungimile segmentelor sunt determinate în planul de proiecție Stereo 70 și sunt rotunjite la 1 milimetru.**

***** Distanța dintre puncte este formată din segmente cumulate ce sunt mai mici decât valoarea 1 milimetru.**

**DATE DESPRE IMOBILUL NR. 4855**

Oficiul de Cadastru și Publicitate Imobiliară MARAMURES
Biroul de Cadastru și Publicitate Imobiliară Dragomiresti

A. Partea I. Descrierea imobilului

TEREN Extravilan

Adresa: Jud. Maramures, Locul numit "Fundu Lesei"

Nr. Crt	Nr cadastral Nr. topografic	Suprafața* (mp)	Observații / Referințe
A1	51018	711	Sector cadastral:60 Teren neimprejmuit; parte din nr. topografic 3460

B. Partea II. Proprietari și acte

Inscrieri privitoare la dreptul de proprietate și alte drepturi reale		Referințe
4855 / 03/08/2024		
Act Normativ nr. Legea nr. 7, din 13/03/1996 emis de Parlamentul României;		
B1	Intabulare, drept de PROPRIETATE, dobandit prin Lege, cota actuala 1/1 1) NEIDENTIFICAT NEIDENTIFICAT	A1
Act Administrativ nr. Adeverință nr. 3331, din 30/07/2024 emis de Primăria Comunei Strâmtura;		
B2	Se notează posesia faptică în favoarea lui 1) BOROICA IOAN-ALEXANDRU	A1

C. Partea III. SARCINI .

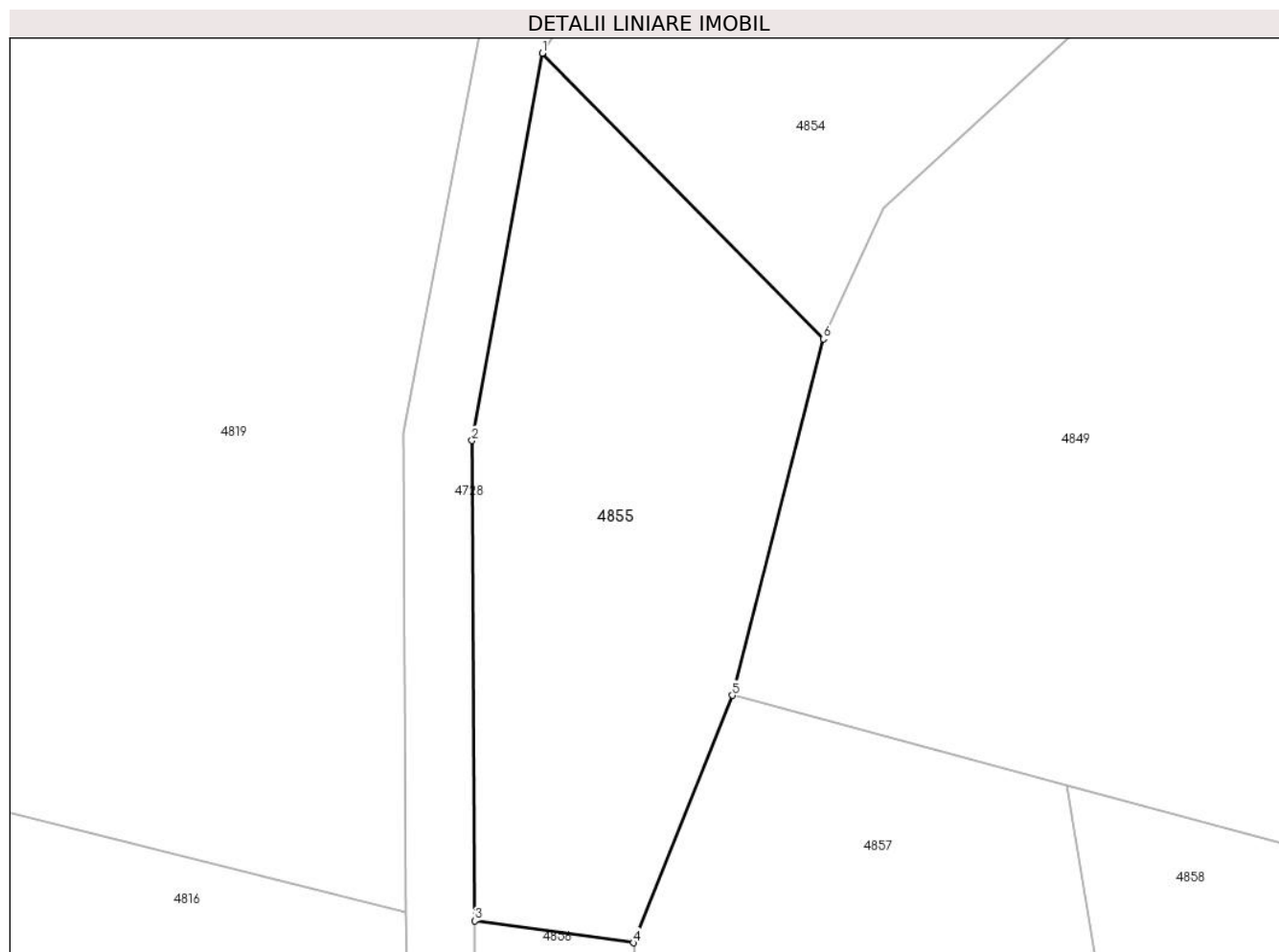
Inscrieri privind dezmembramintele dreptului de proprietate, drepturi reale de garanție și sarcini	Referințe
NU SUNT	

Anexa Nr. 1 La Partea I

Teren

Nr cadastral	Suprafața (mp)*	Observații / Referințe
51018	711	parte din nr. topografic 3460

* Suprafața este determinată în planul de proiecție Stereo 70.



Date referitoare la teren

Crt	Categorie folosință	Intra vilan	Suprafața (mp)	Tarla	Parcelă	Nr. topo	Observații / Referințe
1	faneata	NU	711	-	-	-	Împădurită

Lungime Segmente

1) Valorile lungimilor segmentelor sunt obținute din proiecție în plan.

Punct început	X / Y	Punct sfârșit	X / Y	Lungime segment (** (m)
1	434.066,973 692.254,971	2	434.062,838 692.232,185	23.158
2	434.062,838 692.232,185	3	434.063,001 692.203,932	28.253
3	434.063,001 692.203,932	4	434.072,334 692.202,646	9.421
4	434.072,334 692.202,646	5	434.078,164 692.217,197	15.675
5	434.078,164 692.217,197	6	434.083,524 692.238,167	21.644

Punct început	X / Y	Punct sfârșit	X / Y	Lungime segment (** (m)
6	434.083,524 692.238,167	1	434.066,973 692.254,971	23.586

** Lungimile segmentelor sunt determinate în planul de proiecție Stereo 70 și sunt rotunjite la 1 milimetru.

*** Distanța dintre puncte este formată din segmente cumulate ce sunt mai mici decât valoarea 1 milimetru.

**DATE DESPRE IMOBILUL NR. 4856**

Oficiul de Cadastru și Publicitate Imobiliară MARAMURES
Biroul de Cadastru și Publicitate Imobiliară Dragomiresti

A. Partea I. Descrierea imobilului

TEREN Extravilan

Adresa: Jud. Maramures, Locul numit "Fundu Lesei"

Nr. Crt	Nr cadastral Nr. topografic	Suprafața* (mp)	Observații / Referințe
A1	53047	244	Sector cadastral:60 Teren neimprejmuit; parte din nr. topografic 3467

B. Partea II. Proprietari și acte

Inscrieri privitoare la dreptul de proprietate și alte drepturi reale		Referințe
4856 / 03/08/2024		
Act Normativ nr. Legea nr. 7, din 13/03/1996 emis de Parlamentul României;		
B1	Intabulare, drept de PROPRIETATE, dobandit prin Lege, cota actuala 1/1 1) NEIDENTIFICAT NEIDENTIFICAT	A1
Act Administrativ nr. Adeverință nr. 3332, din 30/07/2024 emis de Primăria Comunei Strâmtura;		
B2	Se notează posesia faptică în favoarea lui 1) GIURGI GABRIEL	A1

C. Partea III. SARCINI .

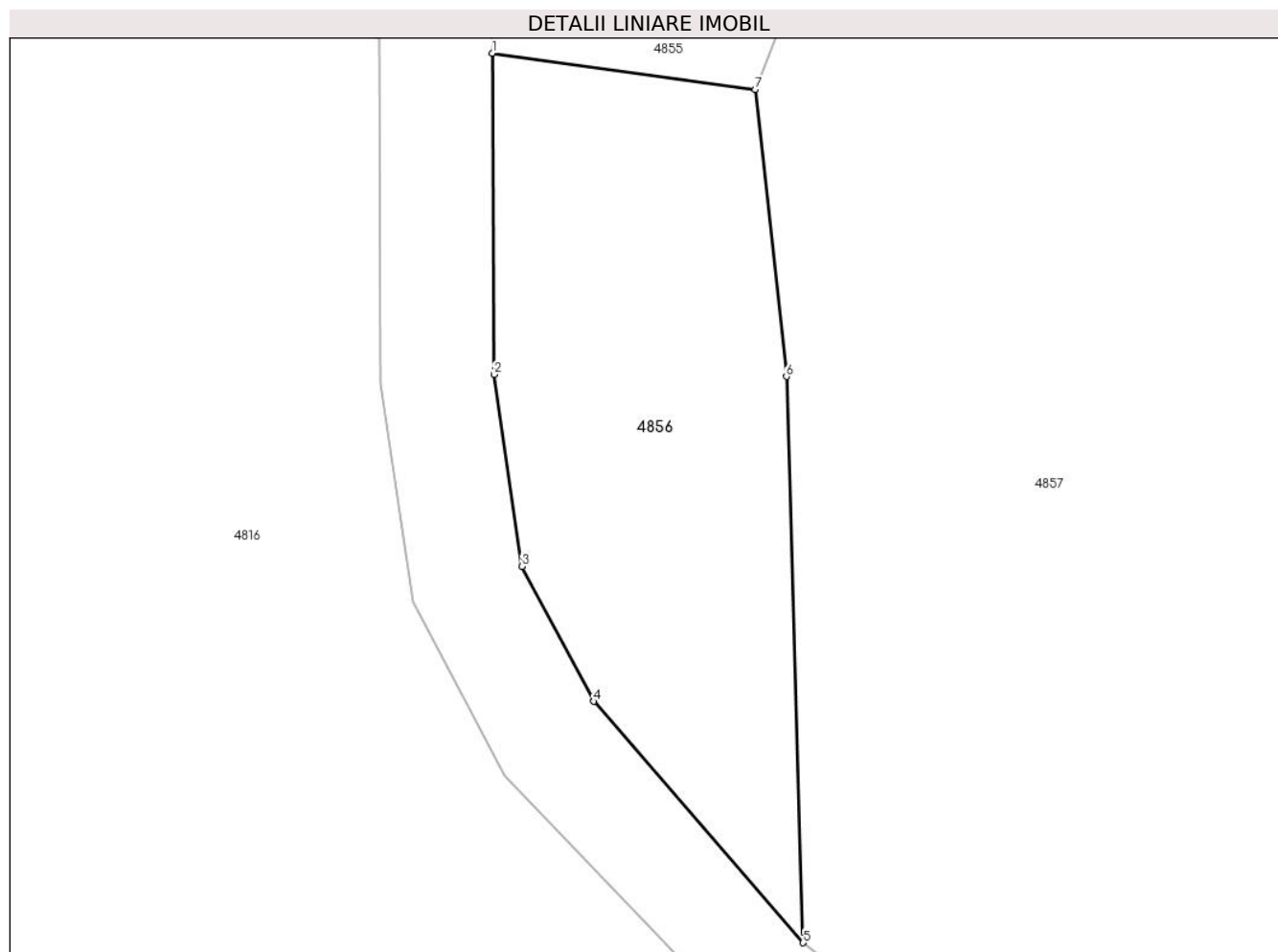
Inscrieri privind dezmembramintele dreptului de proprietate, drepturi reale de garanție și sarcini	Referințe
NU SUNT	

Anexa Nr. 1 La Partea I

Teren

Nr cadastral	Suprafața (mp)*	Observații / Referințe
53047	244	parte din nr. topografic 3467

* Suprafața este determinată în planul de proiecție Stereo 70.



Date referitoare la teren

Crt	Categorie folosință	Intravilan	Suprafața (mp)	Tarla	Parcelă	Nr. topo	Observații / Referințe
1	faneata	NU	244	-	-	-	Împădurită

Lungime Segmente

1) Valorile lungimilor segmentelor sunt obținute din proiecție în plan.

Punct început	X / Y	Punct sfârșit	X / Y	Lungime segment (** (m)
1	434.063,001 692.203,932	2	434.063,067 692.192,535	11.397
2	434.063,067 692.192,535	3	434.064,058 692.185,732	6.875
3	434.064,058 692.185,732	4	434.066,609 692.180,947	5.423
4	434.066,609 692.180,947	5	434.074,044 692.172,384	11.34
5	434.074,044 692.172,384	6	434.073,447 692.192,465	20.09

Punct început	X / Y	Punct sfârșit	X / Y	Lungime segment (** (m)
6	434.073,447 692.192,465	7	434.072,334 692.202,646	10.242
7	434.072,334 692.202,646	1	434.063,001 692.203,932	9.421

** Lungimile segmentelor sunt determinate în planul de proiecție Stereo 70 și sunt rotunjite la 1 milimetru.

*** Distanța dintre puncte este formată din segmente cumulate ce sunt mai mici decât valoarea 1 milimetru.

**DATE DESPRE IMOBILUL NR. 4857**

Oficiul de Cadastru și Publicitate Imobiliară MARAMURES
Biroul de Cadastru și Publicitate Imobiliară Dragomiresti

A. Partea I. Descrierea imobilului

TEREN Extravilan

Adresa: Jud. Maramures, Locul numit "Valea Luncii"

Nr. Crt	Nr cadastral Nr. topografic	Suprafața* (mp)	Observații / Referințe
A1	53047	2.006	Sector cadastral:60 Teren neimprejmuit; parte din nr. topografic 3467

B. Partea II. Proprietari și acte

Inscrieri privitoare la dreptul de proprietate și alte drepturi reale		Referințe
4857 / 03/08/2024		
Act Normativ nr. Legea nr. 7, din 13/03/1996 emis de Parlamentul României;		
B1	Intabulare, drept de PROPRIETATE, dobandit prin Lege, cota actuala 1/1 1) NEIDENTIFICAT NEIDENTIFICAT	A1
Act Administrativ nr. Adeverință nr. 3333, din 30/07/2024 emis de Primăria Comunei Strâmtura;		
B2	Se notează posesia faptică în favoarea lui 1) PAUL FLOARE	A1

C. Partea III. SARCINI .

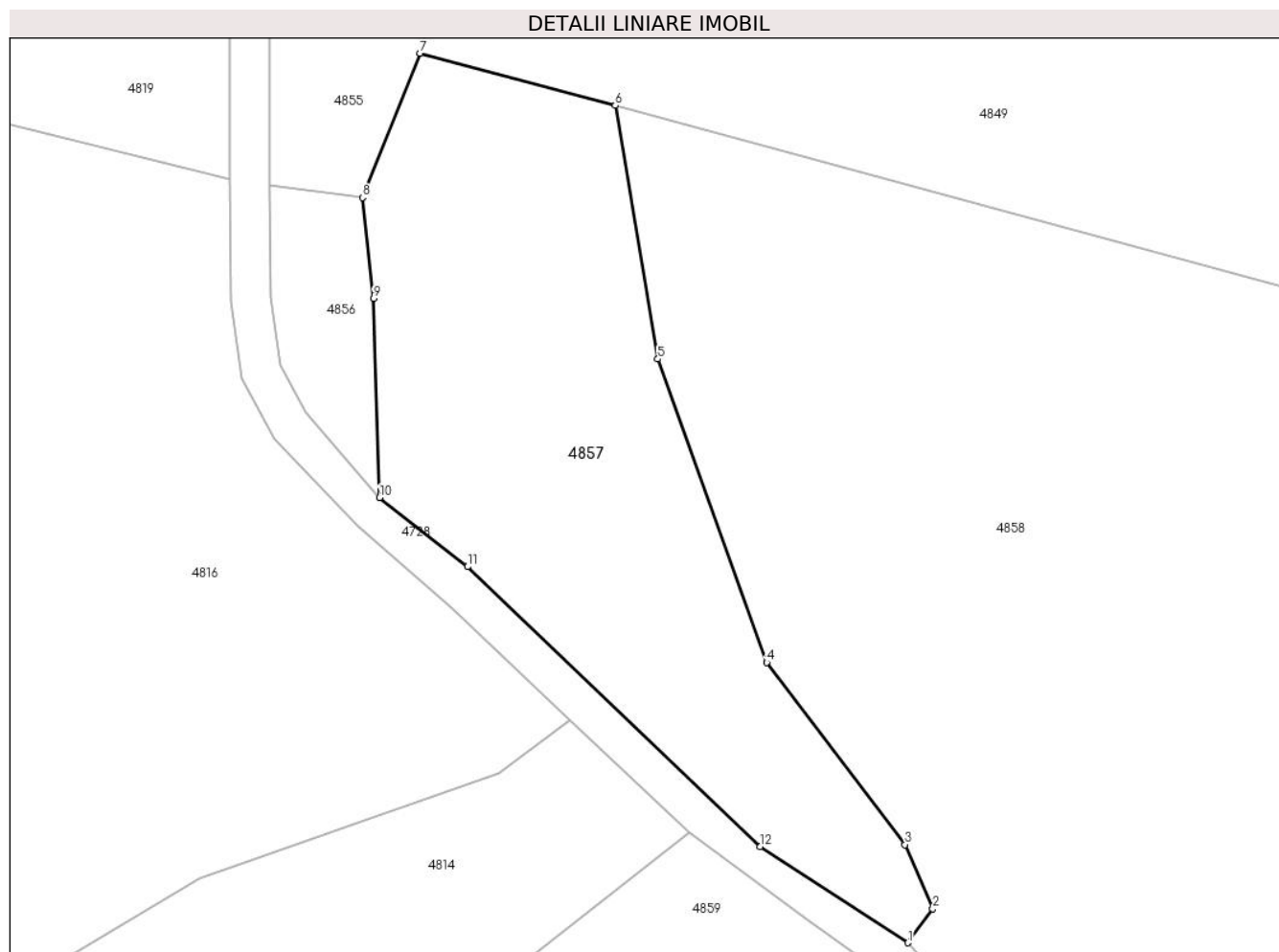
Inscrieri privind dezmembramintele dreptului de proprietate, drepturi reale de garanție și sarcini	Referințe
NU SUNT	

Anexa Nr. 1 La Partea I

Teren

Nr cadastral	Suprafața (mp)*	Observații / Referințe
53047	2.006	parte din nr. topografic 3467

* Suprafața este determinată în planul de proiecție Stereo 70.



Date referitoare la teren

Crt	Categorie folosință	Intravilan	Suprafața (mp)	Tarla	Parcelă	Nr. topo	Observații / Referințe
1	padure	NU	2.006	-	-	-	Împădurită

Lungime Segmente

1) Valorile lungimilor segmentelor sunt obținute din proiecție în plan.

Punct început	X / Y	Punct sfârșit	X / Y	Lungime segment (** (m)
1	434.127,355 692.127,5	2	434.129,889 692.130,929	4.264
2	434.129,889 692.130,929	3	434.127,081 692.137,397	7.051
3	434.127,081 692.137,397	4	434.113,106 692.155,763	23.078
4	434.113,106 692.155,763	5	434.102,129 692.186,359	32.506
5	434.102,129 692.186,359	6	434.097,842 692.211,923	25.921

Punct început	X / Y	Punct sfârșit	X / Y	Lungime segment (** (m)
6	434.097,842 692.211,923	7	434.078,164 692.217,197	20.373
7	434.078,164 692.217,197	8	434.072,334 692.202,646	15.675
8	434.072,334 692.202,646	9	434.073,447 692.192,465	10.242
9	434.073,447 692.192,465	10	434.074,044 692.172,384	20.09
10	434.074,044 692.172,384	11	434.082,934 692.165,421	11.292
11	434.082,934 692.165,421	12	434.112,462 692.137,185	40.856
12	434.112,462 692.137,185	1	434.127,355 692.127,5	17.765

** Lungimile segmentelor sunt determinate în planul de proiecție Stereo 70 și sunt rotunjite la 1 milimetru.

*** Distanța dintre puncte este formată din segmente cumulate ce sunt mai mici decât valoarea 1 milimetru.

**DATE DESPRE IMOBILUL NR. 4858**

Oficiul de Cadastru și Publicitate Imobiliară MARAMURES
Biroul de Cadastru și Publicitate Imobiliară Dragomiresti

A. Partea I. Descrierea imobilului

TEREN Extravilan

Adresa: Jud. Maramures, Locul numit "Valea Luncii"

Nr. Crt	Nr cadastral Nr. topografic	Suprafața* (mp)	Observații / Referințe
A1	53047	5.178	Sector cadastral:60 Teren neimprejmuit; parte din nr. topografic 3467

B. Partea II. Proprietari și acte

Inscrieri privitoare la dreptul de proprietate și alte drepturi reale		Referințe
4858 / 03/08/2024		
Act Normativ nr. Legea nr. 7, din 13/03/1996 emis de Parlamentul României;		
B1	Intabulare, drept de PROPRIETATE, dobandit prin Lege, cota actuala 1/1 1) NEIDENTIFICAT NEIDENTIFICAT	A1
Act Administrativ nr. Adeverință nr. 3334, din 30/07/2024 emis de Primăria Comunei Strâmtura;		
B2	Se notează posesia faptică în favoarea lui 1) PETREUȘ IOANA	A1

C. Partea III. SARCINI .

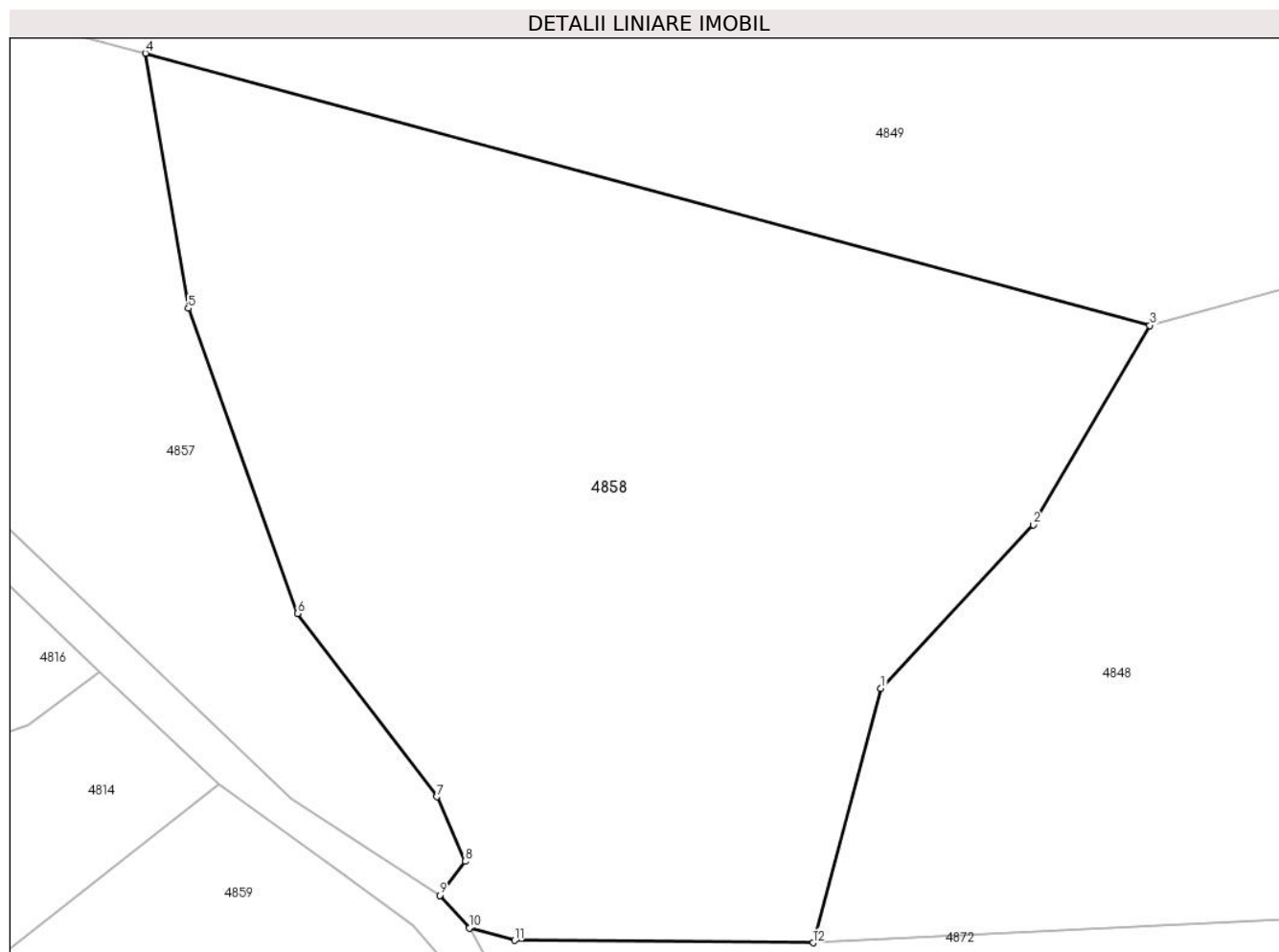
Inscrieri privind dezmembramintele dreptului de proprietate, drepturi reale de garanție și sarcini	Referințe
NU SUNT	

Anexa Nr. 1 La Partea I

Teren

Nr cadastral	Suprafața (mp)*	Observații / Referințe
53047	5.178	parte din nr. topografic 3467

* Suprafața este determinată în planul de proiecție Stereo 70.



Date referitoare la teren

Crt	Categorie folosință	Intravilan	Suprafața (mp)	Tarla	Parcelă	Nr. topo	Observații / Referințe
1	faneata	NU	5.178	-	-	-	Împădurită

Lungime Segmente

1) Valorile lungimilor segmentelor sunt obținute din proiecție în plan.

Punct început	X / Y	Punct sfârșit	X / Y	Lungime segment (** (m)
1	434.171,62 692.148,253	2	434.186,887 692.164,637	22.395
2	434.186,887 692.164,637	3	434.198,595 692.184,646	23.183
3	434.198,595 692.184,646	4	434.097,842 692.211,923	104.38
4	434.097,842 692.211,923	5	434.102,129 692.186,359	25.921
5	434.102,129 692.186,359	6	434.113,106 692.155,763	32.506

Punct început	X / Y	Punct sfârșit	X / Y	Lungime segment (** (m)
6	434.113,106 692.155,763	7	434.127,081 692.137,397	23.078
7	434.127,081 692.137,397	8	434.129,889 692.130,929	7.051
8	434.129,889 692.130,929	9	434.127,355 692.127,5	4.264
9	434.127,355 692.127,5	10	434.130,319 692.124,229	4.414
10	434.130,319 692.124,229	11	434.134,853 692.122,995	4.699
11	434.134,853 692.122,995	12	434.164,817 692.122,758	29.965
12	434.164,817 692.122,758	1	434.171,62 692.148,253	26.387

** Lungimile segmentelor sunt determinate în planul de proiecție Stereo 70 și sunt rotunjite la 1 milimetru.

*** Distanța dintre puncte este formată din segmente cumulate ce sunt mai mici decât valoarea 1 milimetru.

**DATE DESPRE IMOBILUL NR. 4859**

Oficiul de Cadastru și Publicitate Imobiliară MARAMURES
Biroul de Cadastru și Publicitate Imobiliară Dragomiresti

A. Partea I. Descrierea imobilului

TEREN Extravilan

Nr. CF vechi:2429, 3466

Adresa: Jud. Maramures, Locul numit "Fundu Lesei"

Nr. Crt	Nr cadastral Nr. topografic	Suprafața* (mp)	Observații / Referințe
A1	52864	16.813	Sector cadastral:60 Teren neimprejmuit; parte din nr. topografic 3461, 3462, 3463

B. Partea II. Proprietari și acte

Inscrieri privitoare la dreptul de proprietate și alte drepturi reale		Referințe
4859 / 03/08/2024		
Act Normativ nr. Legea nr. 7, din 13/03/1996 emis de Parlamentul României;		
B1	Intabulare, drept de PROPRIETATE, dobandit prin Lege, cota actuala 1/1 1) NEIDENTIFICAT NEIDENTIFICAT	A1
Act Administrativ nr. Adeverință nr. 3335, din 30/07/2024 emis de Primăria Comunei Strâmtura;		
B2	Se notează posesia faptică în favoarea lui 1) BOBOCEA PETRU	A1

C. Partea III. SARCINI .

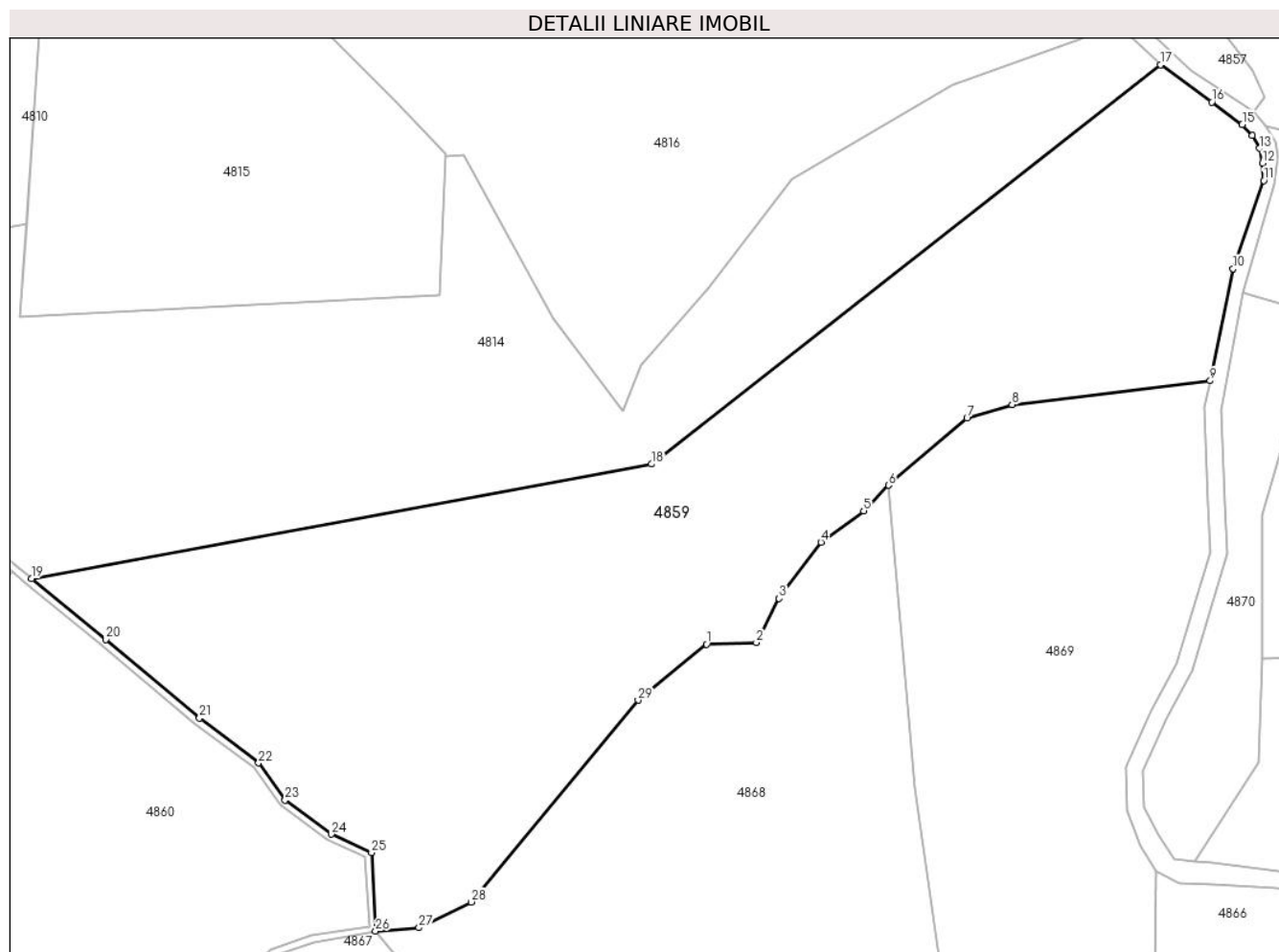
Inscrieri privind dezmembramintele dreptului de proprietate, drepturi reale de garanție și sarcini	Referințe
NU SUNT	

Anexa Nr. 1 La Partea I

Teren

Nr cadastral	Suprafața (mp)*	Observații / Referințe
52864	16.813	parte din nr. topografic 3461, 3462, 3463

* Suprafața este determinată în planul de proiecție Stereo 70.



Date referitoare la teren

Crt	Categorie folosință	Intravilan	Suprafața (mp)	Tarla	Parcelă	Nr. topo	Observații / Referințe
1	faneata	NU	16.813	-	-	-	Împădurită

Lungime Segmente

1) Valorile lungimilor segmentelor sunt obținute din proiecție în plan.

Punct început	X / Y	Punct sfârșit	X / Y	Lungime segment (** (m)
1	433.997,528 692.001,232	2	434.009,342 692.001,616	11.82
3	434.014,753 692.012,103	4	434.024,689 692.025,44	16.631
5	434.034,791 692.032,879	6	434.040,683 692.038,957	8.465
7	434.059,335 692.054,823	8	434.070,029 692.058,077	11.178
9	434.117,03 692.063,713	10	434.122,445 692.090,311	27.144

Punct început	X / Y	Punct sfârșit	X / Y	Lungime segment (** (m)
2	434.009,342 692.001,616	3	434.014,753 692.012,103	11.801
4	434.024,689 692.025,44	5	434.034,791 692.032,879	12.545
6	434.040,683 692.038,957	7	434.059,335 692.054,823	24.487
8	434.070,029 692.058,077	9	434.117,03 692.063,713	47.338
10	434.122,445 692.090,311	11	434.129,743 692.111,206	22.133

Punct început	X / Y	Punct sfârșit	X / Y	Lungime segment (** (m)
11	434.129,743 692.111,206	12	434.129,448 692.115,338	4.143
13	434.128,702 692.118,845	14	434.127,027 692.121,875	3.462
15	434.124,655 692.124,492	16	434.117,399 692.129,777	8.977
17	434.105,25 692.138,625	18	433.984,476 692.043,946	153.462
19	433.837,37 692.016,816	20	433.854,961 692.002,356	22.771
21	433.877,203 691.983,719	22	433.891,239 691.973,089	17.607
23	433.897,5 691.964,244	24	433.908,499 691.956,219	13.615
25	433.918,042 691.951,794	26	433.919,006 691.933,2	18.619
27	433.929,297 691.934,028	28	433.941,64 691.940,116	13.763
29	433.981,294 691.987,96	1	433.997,528 692.001,232	20.969

Punct început	X / Y	Punct sfârșit	X / Y	Lungime segment (** (m)
12	434.129,448 692.115,338	13	434.128,702 692.118,845	3.585
14	434.127,027 692.121,875	15	434.124,655 692.124,492	3.532
16	434.117,399 692.129,777	17	434.105,25 692.138,625	15.029
18	433.984,476 692.043,946	19	433.837,37 692.016,816	149.587
20	433.854,961 692.002,356	21	433.877,203 691.983,719	29.018
22	433.891,239 691.973,089	23	433.897,5 691.964,244	10.837
24	433.908,499 691.956,219	25	433.918,042 691.951,794	10.519
26	433.919,006 691.933,2	27	433.929,297 691.934,028	10.324
28	433.941,64 691.940,116	29	433.981,294 691.987,96	62.141

** Lungimile segmentelor sunt determinate în planul de proiecție Stereo 70 și sunt rotunjite la 1 milimetru.

*** Distanța dintre puncte este formată din segmente cumulate ce sunt mai mici decât valoarea 1 milimetru.

**DATE DESPRE IMOBILUL NR. 4860**

Oficiul de Cadastru și Publicitate Imobiliară MARAMURES
Biroul de Cadastru și Publicitate Imobiliară Dragomiresti

A. Partea I. Descrierea imobilului

TEREN Extravilan

Nr. topografic:3448

Adresa: Jud. Maramures, Locul numit "Fundu Lesei"

Nr. Crt	Nr cadastral Nr. topografic	Suprafața* (mp)	Observații / Referințe
A1	52408	26.324	Sector cadastral:60 Teren neimprejmuit;

B. Partea II. Proprietari și acte

Inscrieri privitoare la dreptul de proprietate și alte drepturi reale		Referințe
4860 / 03/08/2024		
Act Normativ nr. Legea nr. 7, din 13/03/1996 emis de Parlamentul României;		
B1	Intabulare, drept de PROPRIETATE, dobandit prin Lege, cota actuala 1/1 1) NEIDENTIFICAT NEIDENTIFICAT	A1
Act Administrativ nr. Adeverință nr. 3336, din 30/07/2024 emis de Primăria Comunei Strâmtura;		
B2	Se notează posesia faptică în favoarea lui 1) MUNTEAN NISTOR	A1

C. Partea III. SARCINI .

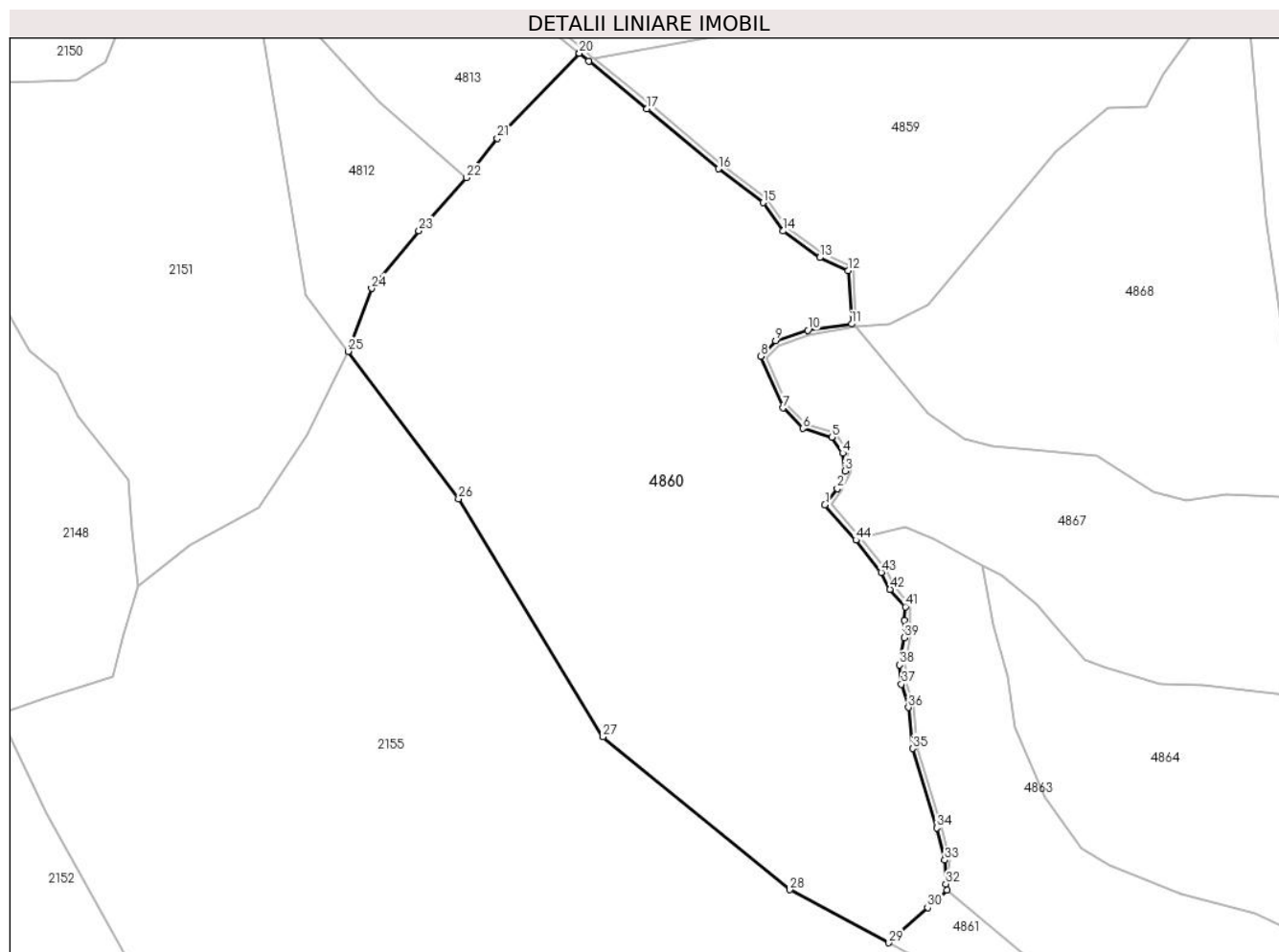
Inscrieri privind dezmembramintele dreptului de proprietate, drepturi reale de garanție și sarcini	Referințe
NU SUNT	

Anexa Nr. 1 La Partea I

Teren

Nr cadastral	Suprafața (mp)*	Observații / Referințe
52408	26.324	

* Suprafața este determinată în planul de proiecție Stereo 70.



Date referitoare la teren

Crt	Categorie folosință	Intravilan	Suprafața (mp)	Tarla	Parcelă	Nr. topo	Observații / Referințe
1	faneata	NU	26.324	-	-	-	Împădurită

Lungime Segmente

1) Valorile lungimilor segmentelor sunt obținute din proiecție în plan.

Punct început	X / Y	Punct sfârșit	X / Y	Lungime segment	Punct început	X / Y	Punct sfârșit	X / Y	Lungime segment	Punct început	X / Y	Punct sfârșit	X / Y	Lungime segment
1	433.909,362 691.877,938	2	433.913,194 691.882,906	6.274	2	433.913,194 691.882,906	3	433.915,625 691.888,435	6.04	3	433.915,625 691.888,435	4	433.914,84 691.894,022	5.642
4	433.914,84 691.894,022	5	433.911,496 691.898,953	5.958	5	433.911,496 691.898,953	6	433.902,508 691.901,671	9.39	6	433.902,508 691.901,671	7	433.896,259 691.908,071	8.945
7	433.896,259 691.908,071	8	433.889,341 691.924,134	17.489	8	433.889,341 691.924,134	9	433.893,975 691.928,932	6.67	9	433.893,975 691.928,932	10	433.903,982 691.932,24	10.54
10	433.903,982 691.932,24	11	433.917,641 691.934,169	13.795	11	433.917,641 691.934,169	12	433.916,507 691.950,738	16.608	12	433.916,507 691.950,738	13	433.907,681 691.954,83	9.728
13	433.907,681 691.954,83	14	433.896,343 691.963,103	14.035	14	433.896,343 691.963,103	15	433.890,073 691.971,96	10.852	15	433.890,073 691.971,96	16	433.876,204 691.982,464	17.398
16	433.876,204 691.982,464	17	433.853,937 692.001,121	29.05	17	433.853,937 692.001,121	18	433.835,829 692.016,006	23.441	18	433.835,829 692.016,006	19	433.832,901 692.018,414	3.791

Punct început	X / Y	Punct sfârșit	X / Y	Lungime segment	Punct început	X / Y	Punct sfârșit	X / Y	Lungime segment	Punct început	X / Y	Punct sfârșit	X / Y	Lungime segment
19	433.832,901 692.018,414	20	433.832,849 692.018,456	0.067	20	433.832,849 692.018,456	21	433.807,323 691.991,99	36.77	21	433.807,323 691.991,99	22	433.797,626 691.979,744	15.62
22	433.797,626 691.979,744	23	433.782,865 691.963,195	22.176	23	433.782,865 691.963,195	24	433.768,129 691.945,25	23.22	24	433.768,129 691.945,25	25	433.760,845 691.925,66	20.9
25	433.760,845 691.925,66	26	433.795,248 691.879,789	57.339	26	433.795,248 691.879,789	27	433.840,227 691.805,706	86.668	27	433.840,227 691.805,706	28	433.898,436 691.758,08	75.21
28	433.898,436 691.758,08	29	433.929,269 691.741,571	34.975	29	433.929,269 691.741,571	30	433.941,345 691.752,544	16.317	30	433.941,345 691.752,544	31	433.947,431 691.757,917	8.118
31	433.947,431 691.757,917	32	433.947,016 691.759,891	2.017	32	433.947,016 691.759,891	33	433.946,691 691.767,269	7.385	33	433.946,691 691.767,269	34	433.944,165 691.777,286	10.331
34	433.944,165 691.777,286	35	433.936,682 691.802,051	25.871	35	433.936,682 691.802,051	36	433.935,323 691.814,859	12.88	36	433.935,323 691.814,859	37	433.933,208 691.822,052	7.497
37	433.933,208 691.822,052	38	433.932,623 691.828,068	6.044	38	433.932,623 691.828,068	39	433.934,089 691.836,533	8.591	39	433.934,089 691.836,533	40	433.934,089 691.842,002	5.469
40	433.934,089 691.842,002	41	433.934,391 691.846,154	4.163	41	433.934,391 691.846,154	42	433.929,646 691.851,585	7.212	42	433.929,646 691.851,585	43	433.926,847 691.856,848	5.961
43	433.926,847 691.856,848	44	433.919,026 691.866,896	12.733	44	433.919,026 691.866,896	1	433.909,362 691.877,938	14.674					

** Lungimile segmentelor sunt determinate în planul de proiecție Stereo 70 și sunt rotunjite la 1 milimetru.

*** Distanța dintre puncte este formată din segmente cumulate ce sunt mai mici decât valoarea 1 milimetru.

**DATE DESPRE IMOBILUL NR. 4861**

Oficiul de Cadastru și Publicitate Imobiliară MARAMURES
Biroul de Cadastru și Publicitate Imobiliară Dragomiresti

A. Partea I. Descrierea imobilului

TEREN Extravilan

Nr. CF vechi:1485

Adresa: Jud. Maramures, Locul numit "Fundu Lesei"

Nr. Crt	Nr cadastral Nr. topografic	Suprafața* (mp)	Observații / Referințe
A1		1.506	Sector cadastral:60 Teren neimprejmuit; parte din nr. topografic 3446

B. Partea II. Proprietari și acte

Inscrieri privitoare la dreptul de proprietate și alte drepturi reale		Referințe
4861 / 03/08/2024		
Act Normativ nr. Legea nr. 7, din 13/03/1996 emis de Parlamentul României;		
B1	Intabulare, drept de PROPRIETATE, dobandit prin Lege, cota actuala 1/1 1) NEIDENTIFICAT NEIDENTIFICAT	A1
Act Administrativ nr. Adeverință nr. 3337, din 30/07/2024 emis de Primăria Comunei Strâmtura;		
B2	Se notează posesia faptică în favoarea lui 1) ILIEȘ GHEORGHE, cotă nedeterminată 2) ILIEȘ GRIGORE, cotă nedeterminată	A1

C. Partea III. SARCINI .

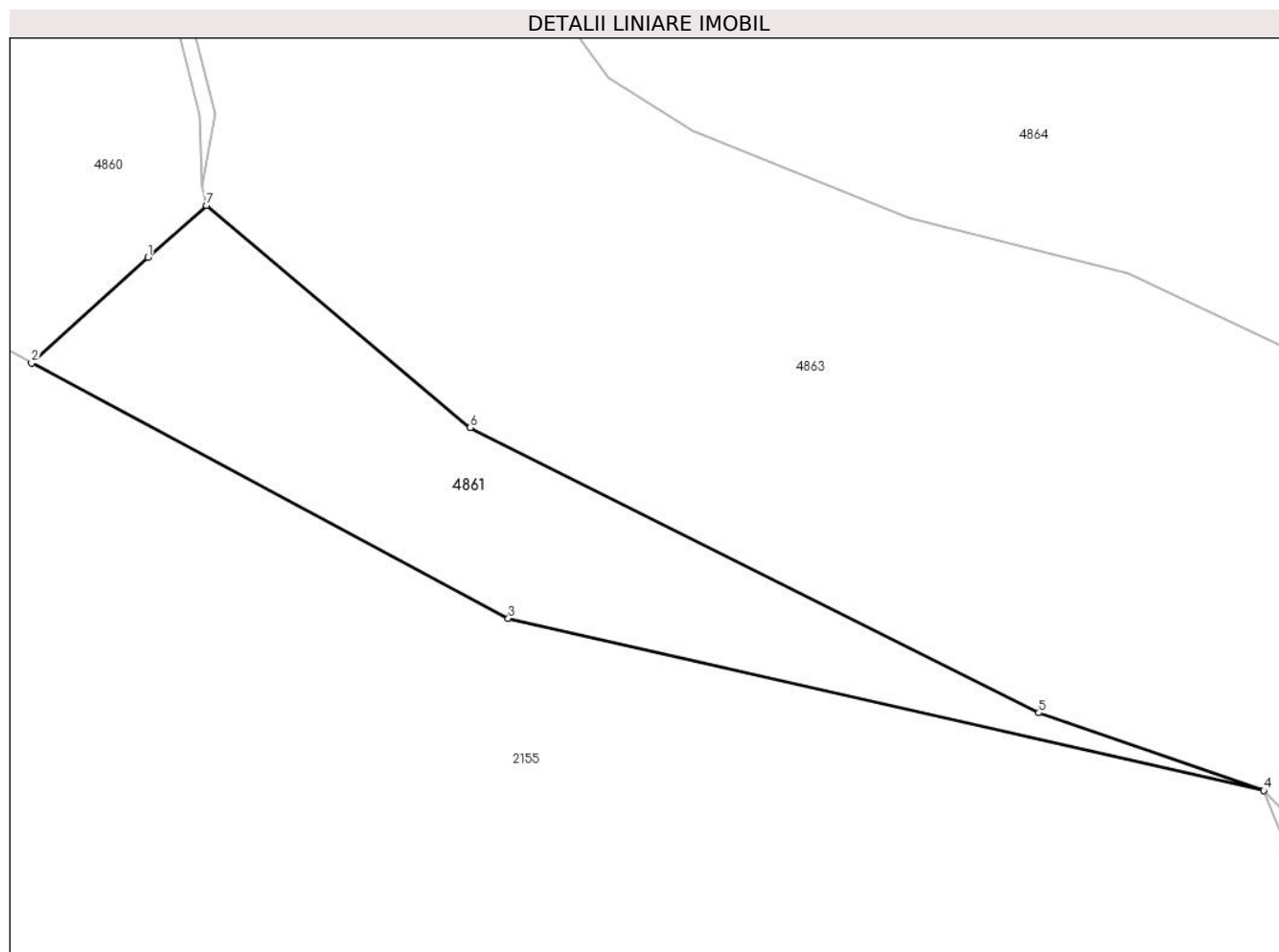
Inscrieri privind dezmembramintele dreptului de proprietate, drepturi reale de garanție și sarcini	Referințe
NU SUNT	

Anexa Nr. 1 La Partea I

Teren

Nr cadastral	Suprafața (mp)*	Observații / Referințe
	1.506	parte din nr. topografic 3446

* Suprafața este determinată în planul de proiecție Stereo 70.



Date referitoare la teren

Crt	Categorie folosință	Intravilan	Suprafața (mp)	Tarla	Parcelă	Nr. topo	Observații / Referințe
1	faneata	NU	1.506	-	-	-	Împădurită

Lungime Segmente

1) Valorile lungimilor segmentelor sunt obținute din proiecție în plan.

Punct început	X / Y	Punct sfârșit	X / Y	Lungime segment (** (m)
1	433.941,345 691.752,544	2	433.929,269 691.741,571	16.317
2	433.929,269 691.741,571	3	433.978,761 691.715,071	56.14
3	433.978,761 691.715,071	4	434.057,186 691.697,226	80.43
4	434.057,186 691.697,226	5	434.033,834 691.705,283	24.703
5	434.033,834 691.705,283	6	433.974,816 691.734,878	66.023

Punct început	X / Y	Punct sfârșit	X / Y	Lungime segment (** (m)
6	433.974,816 691.734,878	7	433.947,431 691.757,917	35.787
7	433.947,431 691.757,917	1	433.941,345 691.752,544	8.118

** Lungimile segmentelor sunt determinate în planul de proiecție Stereo 70 și sunt rotunjite la 1 milimetru.

*** Distanța dintre puncte este formată din segmente cumulate ce sunt mai mici decât valoarea 1 milimetru.

**DATE DESPRE IMOBILUL NR. 4862**

Oficiul de Cadastru și Publicitate Imobiliară MARAMURES
Biroul de Cadastru și Publicitate Imobiliară Dragomiresti

A. Partea I. Descrierea imobilului

TEREN Extravilan

Nr. CF vechi:1485

Adresa: Jud. Maramures, Locul numit "Fundu Lesei"

Nr. Crt	Nr cadastral Nr. topografic	Suprafața* (mp)	Observații / Referințe
A1		898	Sector cadastral:60 Teren neimprejmuit; parte din nr. topografic 3446

B. Partea II. Proprietari și acte

Inscrieri privitoare la dreptul de proprietate și alte drepturi reale		Referințe
4862 / 03/08/2024		
Act Normativ nr. Legea nr. 7, din 13/03/1996 emis de Parlamentul României;		
B1	Intabulare, drept de PROPRIETATE, dobandit prin Lege, cota actuala 1/1 1) NEIDENTIFICAT NEIDENTIFICAT	A1
Act Administrativ nr. Adeverință nr. 3338, din 30/07/2024 emis de Primăria Comunei Strâmtura;		
B2	Se notează posesia faptică în favoarea lui 1) ILIEȘ GHEORGHE , cotă nedeterminată 2) ILIEȘ GRIGORE , cotă nedeterminată	A1

C. Partea III. SARCINI .

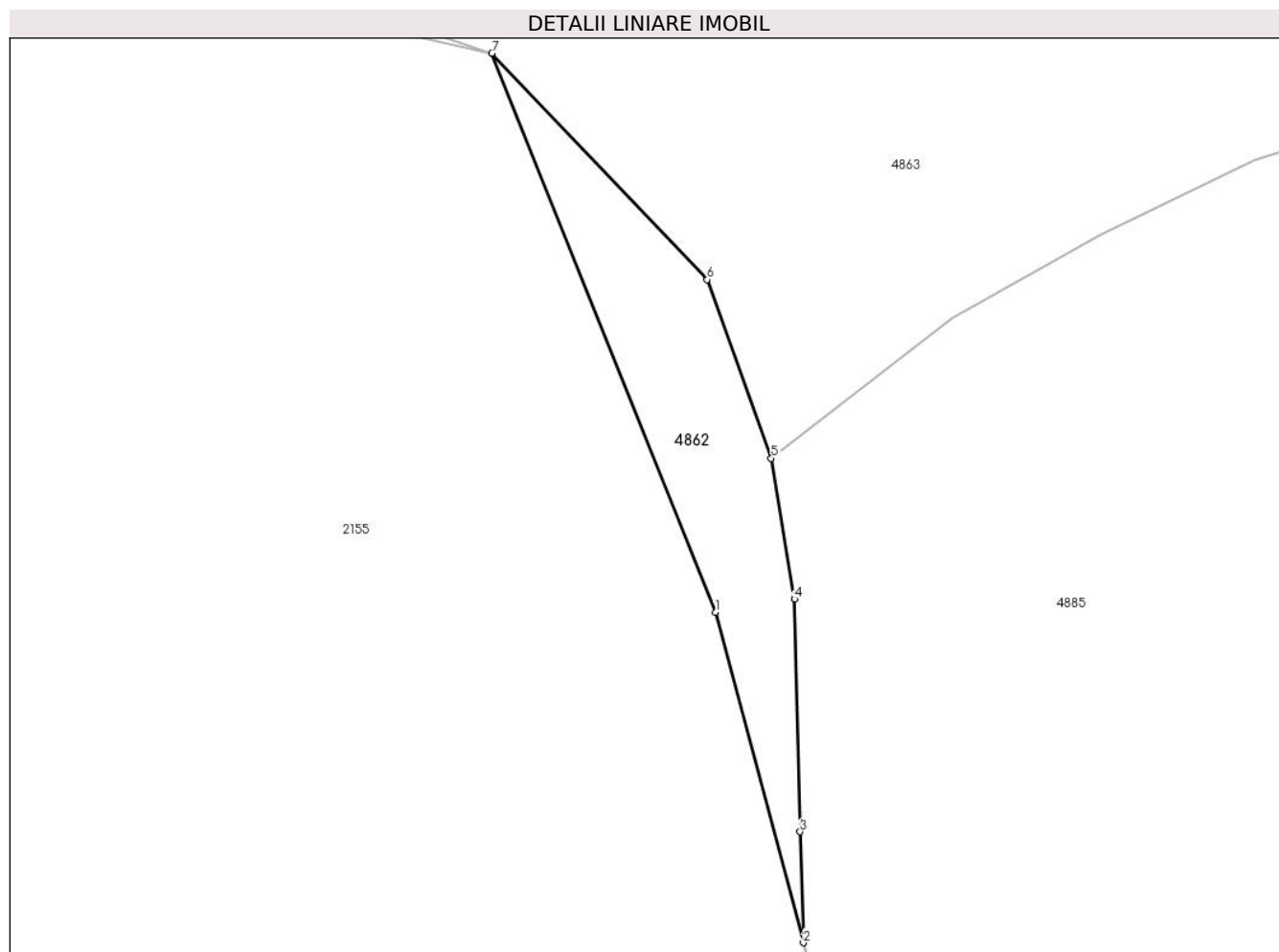
Inscrieri privind dezmembramintele dreptului de proprietate, drepturi reale de garanție și sarcini	Referințe
NU SUNT	

Anexa Nr. 1 La Partea I

Teren

Nr cadastral	Suprafața (mp)*	Observații / Referințe
	898	parte din nr. topografic 3446

* Suprafața este determinată în planul de proiecție Stereo 70.



Date referitoare la teren

Crt	Categorie folosință	Intravilan	Suprafața (mp)	Tarla	Parcelă	Nr. topo	Observații / Referințe
1	faneata	NU	898	-	-	-	Împădurită

Lungime Segmente

1) Valorile lungimilor segmentelor sunt obținute din proiecție în plan.

Punct început	X / Y	Punct sfârșit	X / Y	Lungime segment (** (m)
1	434.083,644 691.631,08	2	434.094,079 691.591,948	40.499
2	434.094,079 691.591,948	3	434.093,687 691.605,08	13.138
3	434.093,687 691.605,08	4	434.093,02 691.632,611	27.539
4	434.093,02 691.632,611	5	434.090,267 691.649,295	16.91
5	434.090,267 691.649,295	6	434.082,666 691.670,442	22.472

Punct început	X / Y	Punct sfârșit	X / Y	Lungime segment (** (m)
6	434.082,666 691.670,442	7	434.057,186 691.697,226	36.968
7	434.057,186 691.697,226	1	434.083,644 691.631,08	71.241

** Lungimile segmentelor sunt determinate în planul de proiecție Stereo 70 și sunt rotunjite la 1 milimetru.

*** Distanța dintre puncte este formată din segmente cumulate ce sunt mai mici decât valoarea 1 milimetru.

**DATE DESPRE IMOBILUL NR. 4863**

Oficiul de Cadastru și Publicitate Imobiliară MARAMURES
Biroul de Cadastru și Publicitate Imobiliară Dragomiresti

A. Partea I. Descrierea imobilului

TEREN Extravilan

Nr. CF vechi:1076, 1485

Nr. topografic:3447

Adresa: Jud. Maramures, Locul numit "Fundu Lesei"

Nr. Crt	Nr cadastral Nr. topografic	Suprafața* (mp)	Observații / Referințe
A1		13.207	Sector cadastral:60 Teren neimprejmuit; parte din nr. topografic 3446

B. Partea II. Proprietari și acte

Inscrieri privitoare la dreptul de proprietate și alte drepturi reale	Referințe
4863 / 03/08/2024	
Act Normativ nr. Legea nr. 7, din 13/03/1996 emis de Parlamentul României;	
B1	A1
Intabulare, drept de PROPRIETATE, dobandit prin Lege, cota actuala 1/1 1) NEIDENTIFICAT NEIDENTIFICAT	
Act Administrativ nr. Adeverință nr. 3339, din 30/07/2024 emis de Primăria Comunei Strâmtura;	
B2	A1
Se notează posesia faptică în favoarea lui 1) ILIEȘ MARIA	

C. Partea III. SARCINI .

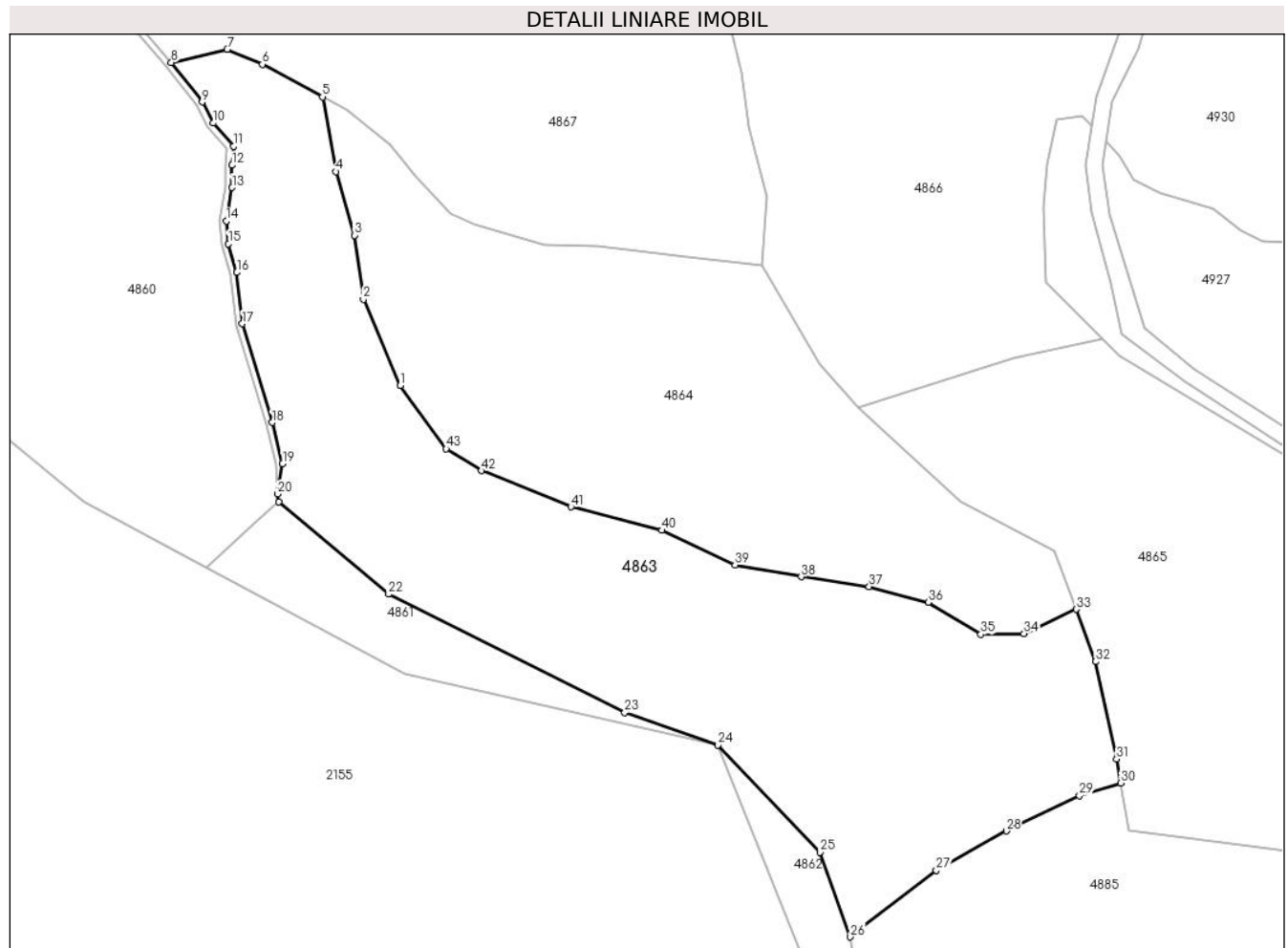
Inscrieri privind dezmembramintele dreptului de proprietate, drepturi reale de garanție și sarcini	Referințe
NU SUNT	

Anexa Nr. 1 La Partea I

Teren

Nr cadastral	Suprafața (mp)*	Observații / Referințe
	13.207	parte din nr. topografic 3446

* Suprafața este determinată în planul de proiecție Stereo 70.



Date referitoare la teren

Crt	Categorie folosință	Intravilan	Suprafața (mp)	Tarla	Parcelă	Nr. topo	Observații / Referințe
1	faneata	NU	13.207	-	-	-	Împădurită

Lungime Segmente

1) Valorile lungimilor segmentelor sunt obținute din proiecție în plan.

Punct început	X / Y	Punct sfârșit	X / Y	Lungime segment	Punct început	X / Y	Punct sfârșit	X / Y	Lungime segment	Punct început	X / Y	Punct sfârșit	X / Y	Lungime segment
1	433.977,757 691.786,96	2	433.968,523 691.808,473	23.41 1	2	433.968,523 691.808,473	3	433.966,313 691.824,458	16.13 7	3	433.966,313 691.824,458	4	433.961,633 691.840,362	16.57 8
4	433.961,633 691.840,362	5	433.958,28 691.859,03	18.96 7	5	433.958,28 691.859,03	6	433.943,263 691.867,177	17.08 5	6	433.943,263 691.867,177	7	433.934,487 691.870,908	9.536
7	433.934,487 691.870,908	8	433.920,503 691.867,609	14.36 8	8	433.920,503 691.867,609	9	433.928,198 691.857,724	12.52 7	9	433.928,198 691.857,724	10	433.930,976 691.852,501	5.916
10	433.930,976 691.852,501	11	433.936,04 691.846,705	7.697	11	433.936,04 691.846,705	12	433.935,693 691.841,944	4.774	12	433.935,693 691.841,944	13	433.935,693 691.836,395	5.549
13	433.935,693 691.836,395	14	433.934,24 691.828,008	8.512	14	433.934,24 691.828,008	15	433.934,79 691.822,358	5.677	15	433.934,79 691.822,358	16	433.936,902 691.815,172	7.49
16	433.936,902 691.815,172	17	433.938,262 691.802,371	12.87 3	17	433.938,262 691.802,371	18	433.945,712 691.777,714	25.75 8	18	433.945,712 691.777,714	19	433.948,305 691.767,428	10.60 8

Punct început	X / Y	Punct sfârșit	X / Y	Lungime segment	Punct început	X / Y	Punct sfârșit	X / Y	Lungime segment	Punct început	X / Y	Punct sfârșit	X / Y	Lungime segment
19	433.948,305 691.767,428	20	433.947,016 691.759,891	7.646	20	433.947,016 691.759,891	21	433.947,431 691.757,917	2.017	21	433.947,431 691.757,917	22	433.974,816 691.734,878	35.787
22	433.974,816 691.734,878	23	434.033,834 691.705,283	66.023	23	434.033,834 691.705,283	24	434.057,186 691.697,226	24.703	24	434.057,186 691.697,226	25	434.082,666 691.670,442	36.968
25	434.082,666 691.670,442	26	434.090,267 691.649,295	22.472	26	434.090,267 691.649,295	27	434.111,75 691.665,924	27.167	27	434.111,75 691.665,924	28	434.129,266 691.675,743	20.08
28	434.129,266 691.675,743	29	434.147,55 691.684,59	20.312	29	434.147,55 691.684,59	30	434.157,802 691.687,715	10.718	30	434.157,802 691.687,715	31	434.156,798 691.693,687	6.056
31	434.156,798 691.693,687	32	434.151,509 691.718,028	24.909	32	434.151,509 691.718,028	33	434.146,709 691.731,075	13.902	33	434.146,709 691.731,075	34	434.133,66 691.725,006	14.391
34	434.133,66 691.725,006	35	434.122,848 691.724,839	10.813	35	434.122,848 691.724,839	36	434.109,696 691.732,84	15.395	36	434.109,696 691.732,84	37	434.094,93 691.736,761	15.278
37	434.094,93 691.736,761	38	434.077,971 691.739,22	17.136	38	434.077,971 691.739,22	39	434.061,416 691.742,183	16.818	39	434.061,416 691.742,183	40	434.043,137 691.750,821	20.217
40	434.043,137 691.750,821	41	434.020,385 691.756,666	23.491	41	434.020,385 691.756,666	42	433.997,98 691.765,677	24.149	42	433.997,98 691.765,677	43	433.989,198 691.771,144	10.345
43	433.989,198 691.771,144	1	433.977,757 691.786,96	19.52										

** Lungimile segmentelor sunt determinate în planul de proiecție Stereo 70 și sunt rotunjite la 1 milimetru.

*** Distanța dintre puncte este formată din segmente cumulate ce sunt mai mici decât valoarea 1 milimetru.

**DATE DESPRE IMOBILUL NR. 4864**

Oficiul de Cadastru și Publicitate Imobiliară MARAMURES
Biroul de Cadastru și Publicitate Imobiliară Dragomiresti

A. Partea I. Descrierea imobilului

TEREN Extravilan

Nr. CF vechi:3535

Adresa: Jud. Maramures, Locul numit "Fundu Lesei"

Nr. Crt	Nr cadastral Nr. topografic	Suprafața* (mp)	Observații / Referințe
A1		9.632	Sector cadastral:60 Teren neimprejmuit; parte din nr. topografic 3465

B. Partea II. Proprietari și acte

Inscrieri privitoare la dreptul de proprietate și alte drepturi reale		Referințe
4864 / 03/08/2024		
Act Normativ nr. Legea nr. 7, din 13/03/1996 emis de Parlamentul României;		
B1	Intabulare, drept de PROPRIETATE, dobandit prin Lege, cota actuala 1/1 1) NEIDENTIFICAT NEIDENTIFICAT	A1
Act Administrativ nr. Adeverință nr. 3340, din 30/07/2024 emis de Primăria Comunei Strâmtura;		
B2	Se notează posesia faptică în favoarea lui 1) COMAN NICHITA	A1

C. Partea III. SARCINI .

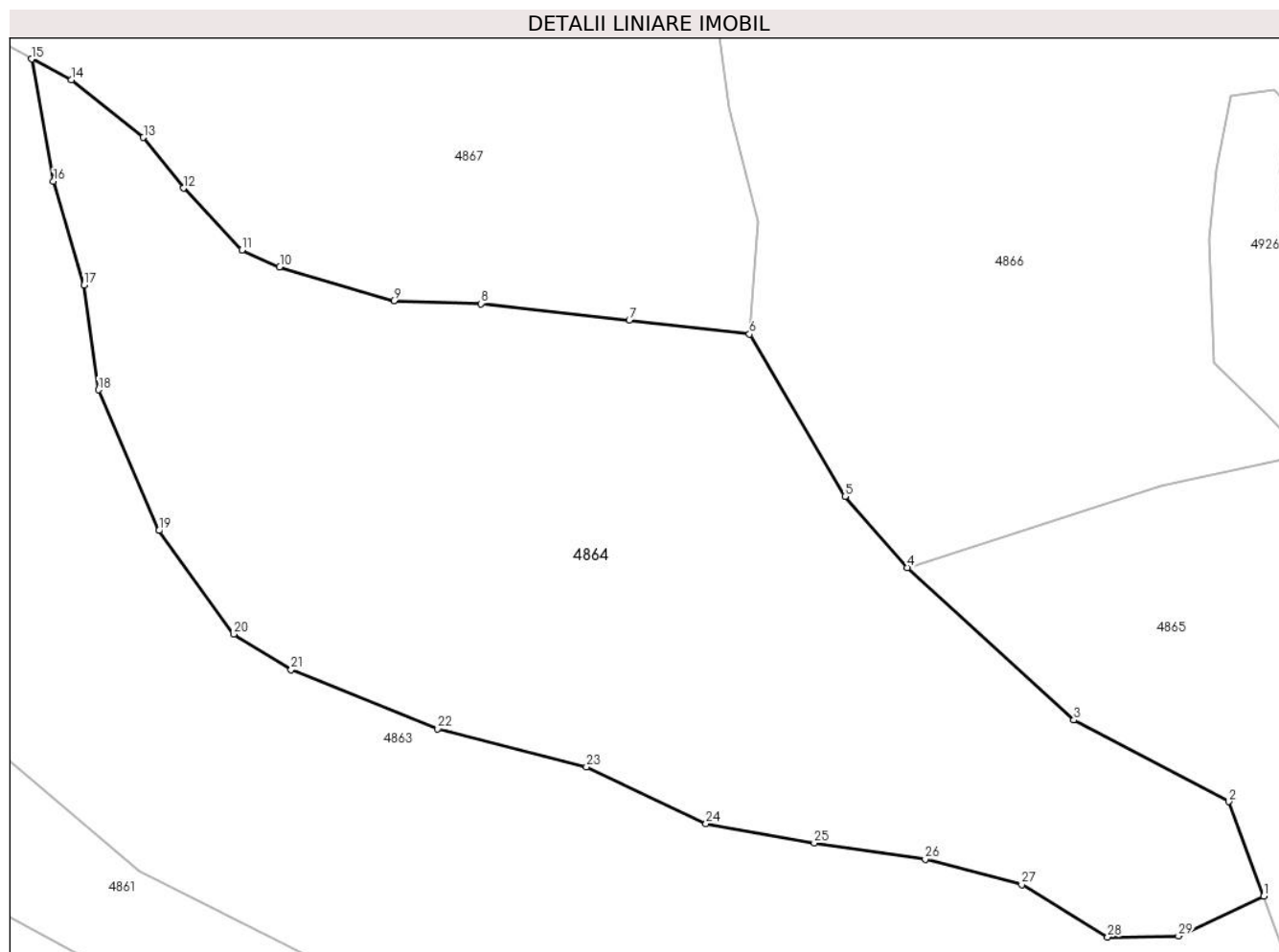
Inscrieri privind dezmembramintele dreptului de proprietate, drepturi reale de garanție și sarcini	Referințe
NU SUNT	

Anexa Nr. 1 La Partea I

Teren

Nr cadastral	Suprafața (mp)*	Observații / Referințe
	9.632	parte din nr. topografic 3465

* Suprafața este determinată în planul de proiecție Stereo 70.



Date referitoare la teren

Crt	Categorie folosință	Intravilan	Suprafața (mp)	Tarla	Parcelă	Nr. topo	Observații / Referințe
1	faneata	NU	9.632	-	-	-	Împădurită

Lungime Segmente

1) Valorile lungimilor segmentelor sunt obținute din proiecție în plan.

Punct început	X / Y	Punct sfârșit	X / Y	Lungime segment (** (m)
1	434.146,709 691.731,075	2	434.141,367 691.745,552	15.431
3	434.117,67 691.758,008	4	434.092,225 691.781,321	34.51
5	434.082,678 691.792,164	6	434.068,067 691.816,989	28.806
7	434.049,676 691.819,101	8	434.027,032 691.821,628	22.785
9	434.013,681 691.822,101	10	433.996,216 691.827,267	18.213

Punct început	X / Y	Punct sfârșit	X / Y	Lungime segment (** (m)
2	434.141,367 691.745,552	3	434.117,67 691.758,008	26.771
4	434.092,225 691.781,321	5	434.082,678 691.792,164	14.447
6	434.068,067 691.816,989	7	434.049,676 691.819,101	18.512
8	434.027,032 691.821,628	9	434.013,681 691.822,101	13.359
10	433.996,216 691.827,267	11	433.990,431 691.829,808	6.318

Punct început	X / Y	Punct sfârșit	X / Y	Lungime segment (** (m)
11	433.990,431 691.829,808	12	433.981,512 691.839,286	13.015
13	433.975,378 691.847,033	14	433.964,336 691.855,837	14.122
15	433.958,28 691.859,03	16	433.961,633 691.840,362	18.967
17	433.966,313 691.824,458	18	433.968,523 691.808,473	16.137
19	433.977,757 691.786,96	20	433.989,198 691.771,144	19.52
21	433.997,98 691.765,677	22	434.020,385 691.756,666	24.149
23	434.043,137 691.750,821	24	434.061,416 691.742,183	20.217
25	434.077,971 691.739,22	26	434.094,93 691.736,761	17.136
27	434.109,696 691.732,84	28	434.122,848 691.724,839	15.395
29	434.133,66 691.725,006	1	434.146,709 691.731,075	14.391

Punct început	X / Y	Punct sfârșit	X / Y	Lungime segment (** (m)
12	433.981,512 691.839,286	13	433.975,378 691.847,033	9.881
14	433.964,336 691.855,837	15	433.958,28 691.859,03	6.846
16	433.961,633 691.840,362	17	433.966,313 691.824,458	16.578
18	433.968,523 691.808,473	19	433.977,757 691.786,96	23.411
20	433.989,198 691.771,144	21	433.997,98 691.765,677	10.345
22	434.020,385 691.756,666	23	434.043,137 691.750,821	23.491
24	434.061,416 691.742,183	25	434.077,971 691.739,22	16.818
26	434.094,93 691.736,761	27	434.109,696 691.732,84	15.278
28	434.122,848 691.724,839	29	434.133,66 691.725,006	10.813

** Lungimile segmentelor sunt determinate în planul de proiecție Stereo 70 și sunt rotunjite la 1 milimetru.

*** Distanța dintre puncte este formată din segmente cumulate ce sunt mai mici decât valoarea 1 milimetru.

**DATE DESPRE IMOBILUL NR. 4865**

Oficiul de Cadastru și Publicitate Imobiliară MARAMURES
Biroul de Cadastru și Publicitate Imobiliară Dragomiresti

A. Partea I. Descrierea imobilului

TEREN Extravilan

Nr. CF vechi:3535

Adresa: Jud. Maramures, Locul numit "Fundu Lesei"

Nr. Crt	Nr cadastral Nr. topografic	Suprafața* (mp)	Observații / Referințe
A1		11.575	Sector cadastral:60 Teren neimprejmuit; parte din nr. topografic 3465

B. Partea II. Proprietari și acte

Inscrieri privitoare la dreptul de proprietate și alte drepturi reale		Referințe
4865 / 03/08/2024		
Act Normativ nr. Legea nr. 7, din 13/03/1996 emis de Parlamentul României;		
B1	Intabulare, drept de PROPRIETATE, dobandit prin Lege, cota actuala 1/1 1) NEIDENTIFICAT NEIDENTIFICAT	A1
Act Administrativ nr. Adeverință nr. 3341, din 30/07/2024 emis de Primăria Comunei Strâmtura;		
B2	Se notează posesia faptică în favoarea lui 1) ILIES FLORIN	A1

C. Partea III. SARCINI .

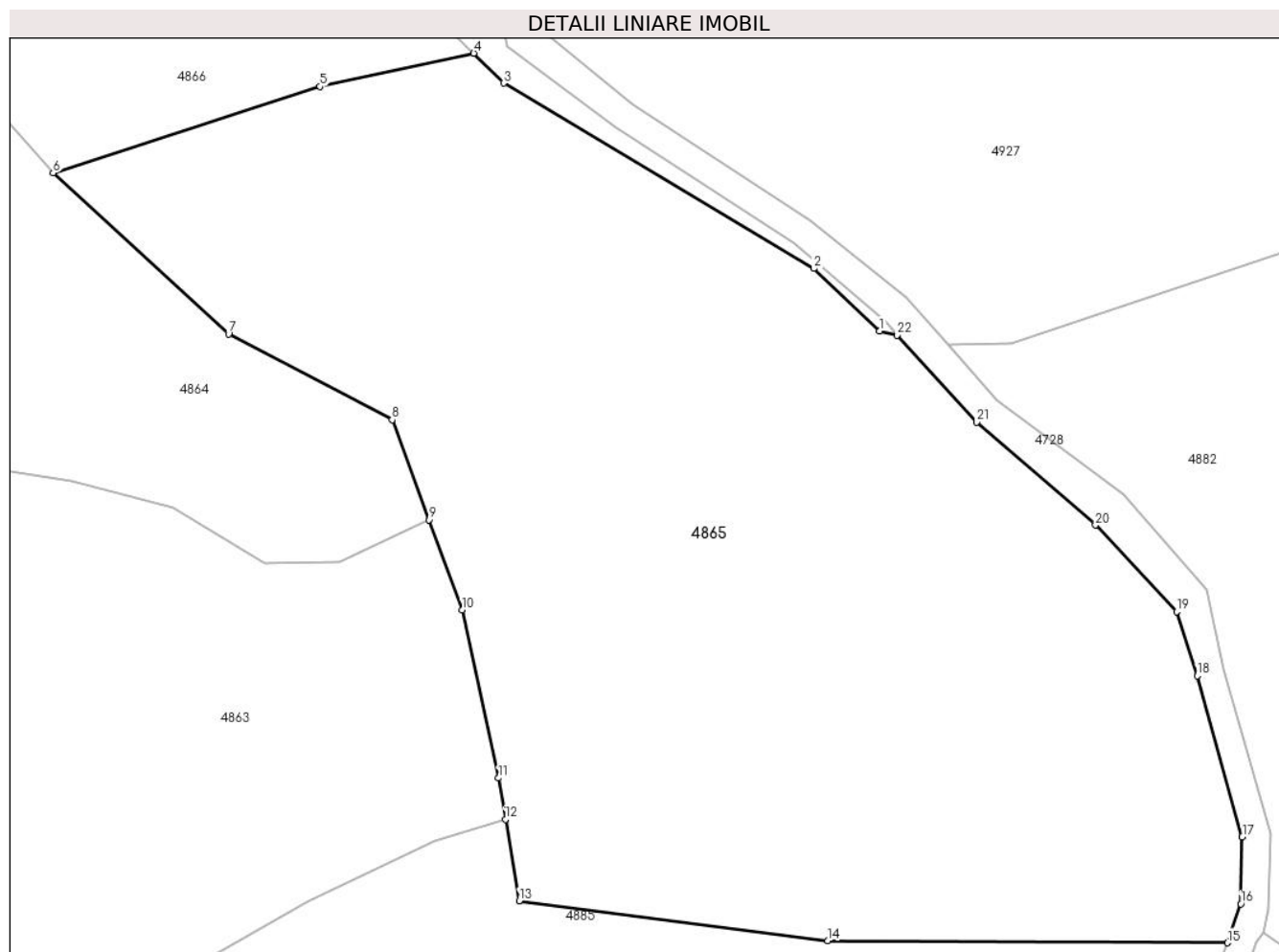
Inscrieri privind dezmembramintele dreptului de proprietate, drepturi reale de garanție și sarcini	Referințe
NU SUNT	

Anexa Nr. 1 La Partea I

Teren

Nr cadastral	Suprafața (mp)*	Observații / Referințe
	11.575	parte din nr. topografic 3465

* Suprafața este determinată în planul de proiecție Stereo 70.



Date referitoare la teren

Crt	Categorie folosință	Intravilan	Suprafața (mp)	Tarla	Parcelă	Nr. topo	Observații / Referințe
1	faneata	NU	11.575	-	-	-	Împădurită

Lungime Segmente

1) Valorile lungimilor segmentelor sunt obținute din proiecție în plan.

Punct început	X / Y	Punct sfârșit	X / Y	Lungime segment (** (m)
1	434.212,023 691.758,427	2	434.202,466 691.767,465	13.154
3	434.157,52 691.794,319	4	434.153,196 691.798,641	6.114
5	434.130,937 691.793,814	6	434.092,225 691.781,321	40.678
7	434.117,67 691.758,008	8	434.141,367 691.745,552	26.771
9	434.146,709 691.731,075	10	434.151,509 691.718,028	13.902

Punct început	X / Y	Punct sfârșit	X / Y	Lungime segment (** (m)
2	434.202,466 691.767,465	3	434.157,52 691.794,319	52.357
4	434.153,196 691.798,641	5	434.130,937 691.793,814	22.776
6	434.092,225 691.781,321	7	434.117,67 691.758,008	34.51
8	434.141,367 691.745,552	9	434.146,709 691.731,075	15.431
10	434.151,509 691.718,028	11	434.156,798 691.693,687	24.909

Punct început	X / Y	Punct sfârșit	X / Y	Lungime segment (** (m)
11	434.156,798 691.693,687	12	434.157,802 691.687,715	6.056
13	434.159,788 691.675,905	14	434.204,536 691.670,103	45.123
15	434.262,433 691.669,819	16	434.264,363 691.675,447	5.95
17	434.264,581 691.685,165	18	434.258,036 691.708,489	24.225
19	434.255,062 691.717,773	20	434.243,298 691.730,296	17.182
21	434.226,067 691.745,194	22	434.214,583 691.757,825	17.071

Punct început	X / Y	Punct sfârșit	X / Y	Lungime segment (** (m)
12	434.157,802 691.687,715	13	434.159,788 691.675,905	11.976
14	434.204,536 691.670,103	15	434.262,433 691.669,819	57.898
16	434.264,363 691.675,447	17	434.264,581 691.685,165	9.72
18	434.258,036 691.708,489	19	434.255,062 691.717,773	9.749
20	434.243,298 691.730,296	21	434.226,067 691.745,194	22.778
22	434.214,583 691.757,825	1	434.212,023 691.758,427	2.63

** Lungimile segmentelor sunt determinate în planul de proiecție Stereo 70 și sunt rotunjite la 1 milimetru.

*** Distanța dintre puncte este formată din segmente cumulate ce sunt mai mici decât valoarea 1 milimetru.

**DATE DESPRE IMOBILUL NR. 4866**

Oficiul de Cadastru și Publicitate Imobiliară MARAMURES
Biroul de Cadastru și Publicitate Imobiliară Dragomiresti

A. Partea I. Descrierea imobilului

TEREN Extravilan

Nr. CF vechi:3535

Adresa: Jud. Maramures, Locul numit "Fundu Lesei"

Nr. Crt	Nr cadastral Nr. topografic	Suprafața* (mp)	Observații / Referințe
A1		11.492	Sector cadastral:60 Teren neimprejmuit; parte din nr. topografic 3465

B. Partea II. Proprietari și acte

Inscrieri privitoare la dreptul de proprietate și alte drepturi reale		Referințe
4866 / 03/08/2024		
Act Normativ nr. Legea nr. 7, din 13/03/1996 emis de Parlamentul României;		
B1	Intabulare, drept de PROPRIETATE, dobandit prin Lege, cota actuala 1/1 1) NEIDENTIFICAT NEIDENTIFICAT	A1
Act Administrativ nr. Adeverință nr. 3342, din 30/07/2024 emis de Primăria Comunei Strâmtura;		
B2	Se notează posesia faptică în favoarea lui 1) DRĂGUȘ MARIE	A1

C. Partea III. SARCINI .

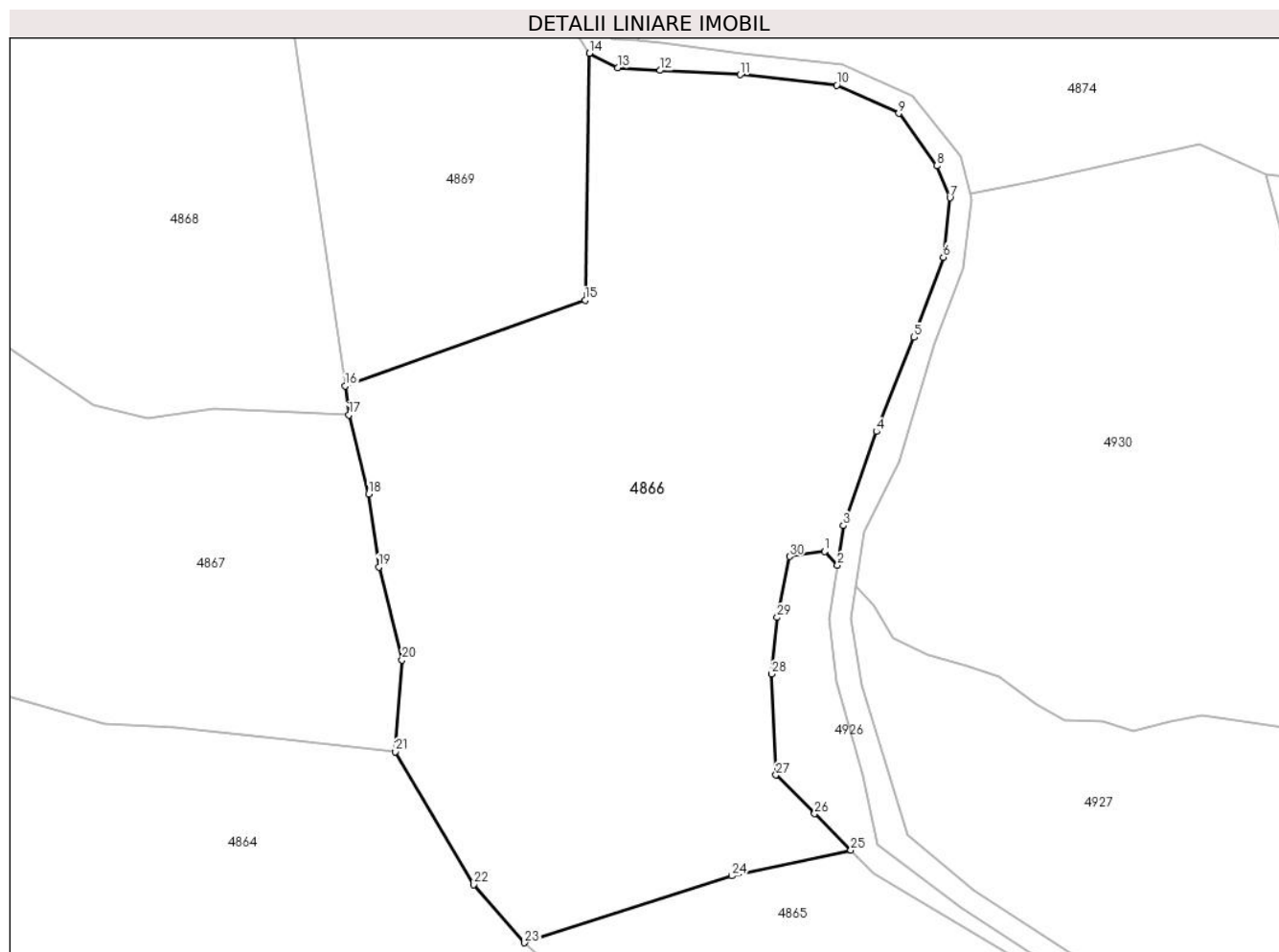
Inscrieri privind dezmembramintele dreptului de proprietate, drepturi reale de garanție și sarcini	Referințe
NU SUNT	

Anexa Nr. 1 La Partea I

Teren

Nr cadastral	Suprafața (mp)*	Observații / Referințe
	11.492	parte din nr. topografic 3465

* Suprafața este determinată în planul de proiecție Stereo 70.



Date referitoare la teren

Crt	Categorie folosință	Intra vilan	Suprafața (mp)	Tarla	Parcelă	Nr. topo	Observații / Referințe
1	faneata	NU	11.492	-	-	-	Împădurită

Lungime Segmente

1) Valorile lungimilor segmentelor sunt obținute din proiecție în plan.

Punct început	X / Y	Punct sfârșit	X / Y	Lungime segment (** (m)
1	434.148,289 691.854,396	2	434.150,679 691.851,812	3.52
3	434.151,788 691.859,21	4	434.157,942 691.876,781	18.618
5	434.164,992 691.894,399	6	434.170,472 691.909,335	15.91
7	434.171,713 691.920,441	8	434.169,247 691.926,424	6.471
9	434.162,155 691.936,223	10	434.150,539 691.941,487	12.753

Punct început	X / Y	Punct sfârșit	X / Y	Lungime segment (** (m)
2	434.150,679 691.851,812	3	434.151,788 691.859,21	7.481
4	434.157,942 691.876,781	5	434.164,992 691.894,399	18.976
6	434.170,472 691.909,335	7	434.171,713 691.920,441	11.175
8	434.169,247 691.926,424	9	434.162,155 691.936,223	12.096
10	434.150,539 691.941,487	11	434.132,487 691.943,434	18.157

Punct început	X / Y	Punct sfârșit	X / Y	Lungime segment (** (m)
11	434.132,487 691.943,434	12	434.117,535 691.944,215	14.972
13	434.109,643 691.944,691	14	434.104,305 691.947,436	6.002
15	434.103,528 691.901,341	16	434.058,725 691.885,347	47.572
17	434.059,374 691.879,865	18	434.063,085 691.865,115	15.21
19	434.064,978 691.851,499	20	434.069,305 691.834,132	17.898
21	434.068,067 691.816,989	22	434.082,678 691.792,164	28.806
23	434.092,225 691.781,321	24	434.130,937 691.793,814	40.678
25	434.153,196 691.798,641	26	434.146,412 691.805,422	9.592
27	434.139,18 691.812,652	28	434.138,405 691.831,502	18.866
29	434.139,438 691.842,088	30	434.141,763 691.853,45	11.597

Punct început	X / Y	Punct sfârșit	X / Y	Lungime segment (** (m)
12	434.117,535 691.944,215	13	434.109,643 691.944,691	7.906
14	434.104,305 691.947,436	15	434.103,528 691.901,341	46.102
16	434.058,725 691.885,347	17	434.059,374 691.879,865	5.52
18	434.063,085 691.865,115	19	434.064,978 691.851,499	13.747
20	434.069,305 691.834,132	21	434.068,067 691.816,989	17.188
22	434.082,678 691.792,164	23	434.092,225 691.781,321	14.447
24	434.130,937 691.793,814	25	434.153,196 691.798,641	22.776
26	434.146,412 691.805,422	27	434.139,18 691.812,652	10.226
28	434.138,405 691.831,502	29	434.139,438 691.842,088	10.636
30	434.141,763 691.853,45	1	434.148,289 691.854,396	6.594

** Lungimile segmentelor sunt determinate în planul de proiecție Stereo 70 și sunt rotunjite la 1 milimetru.

*** Distanța dintre puncte este formată din segmente cumulate ce sunt mai mici decât valoarea 1 milimetru.

**DATE DESPRE IMOBILUL NR. 4867**

Oficiul de Cadastru și Publicitate Imobiliară MARAMURES
Biroul de Cadastru și Publicitate Imobiliară Dragomiresti

A. Partea I. Descrierea imobilului

TEREN Extravilan

Nr. CF vechi:3535

Adresa: Jud. Maramures, Locul numit "Fundu Lesei"

Nr. Crt	Nr cadastral Nr. topografic	Suprafața* (mp)	Observații / Referințe
A1		8.703	Sector cadastral:60 Teren neimprejmuit; parte din nr. topografic 3465

B. Partea II. Proprietari și acte

Inscrieri privitoare la dreptul de proprietate și alte drepturi reale		Referințe
4867 / 03/08/2024		
Act Normativ nr. Legea nr. 7, din 13/03/1996 emis de Parlamentul României;		
B1	Intabulare, drept de PROPRIETATE, dobandit prin Lege, cota actuala 1/1 1) NEIDENTIFICAT NEIDENTIFICAT	A1
Act Administrativ nr. Adeverință nr. 3343, din 30/07/2024 emis de Primăria Comunei Strâmtura;		
B2	Se notează posesia faptică în favoarea lui 1) NEMEȘ GRIGORE	A1

C. Partea III. SARCINI .

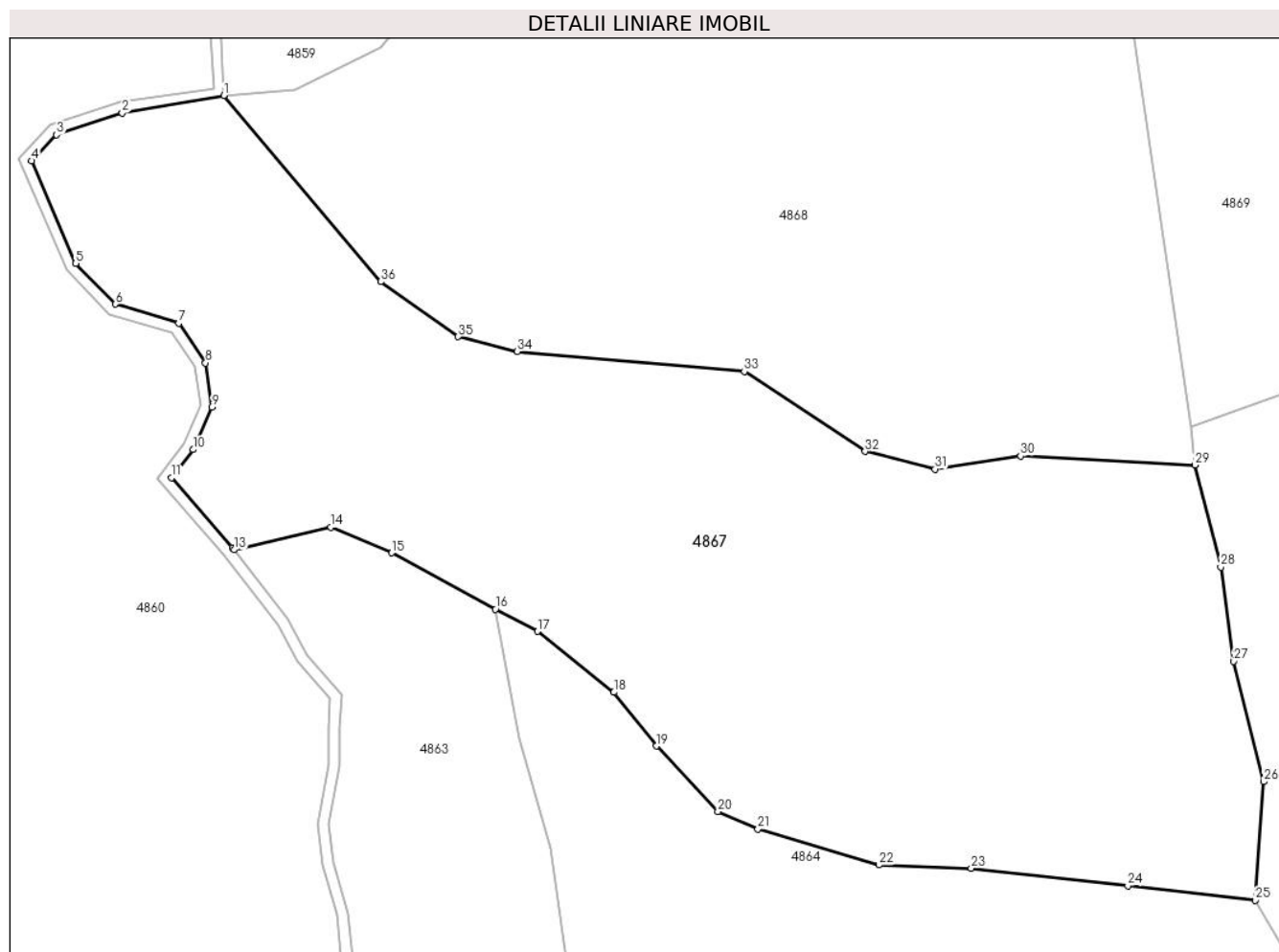
Inscrieri privind dezmembramintele dreptului de proprietate, drepturi reale de garanție și sarcini	Referințe
NU SUNT	

Anexa Nr. 1 La Partea I

Teren

Nr cadastral	Suprafața (mp)*	Observații / Referințe
	8.703	parte din nr. topografic 3465

* Suprafața este determinată în planul de proiecție Stereo 70.



Date referitoare la teren

Crt	Categorie folosință	Intravilan	Suprafața (mp)	Tarla	Parcelă	Nr. topo	Observații / Referințe
1	faneata	NU	8.703	-	-	-	Împădurită

Lungime Segmente

1) Valorile lungimilor segmentelor sunt obținute din proiecție în plan.

Punct început	X / Y	Punct sfârșit	X / Y	Lungime segment (** (m)
1	433.919,006 691.933,2	2	433.904,349 691.930,672	14.873
3	433.894,854 691.927,533	4	433.891,237 691.923,788	5.207
5	433.897,615 691.908,979	6	433.903,367 691.903,087	8.234
7	433.912,505 691.900,324	8	433.916,376 691.894,614	6.898
9	433.917,277 691.888,207	10	433.914,584 691.882,081	6.692

Punct început	X / Y	Punct sfârșit	X / Y	Lungime segment (** (m)
2	433.904,349 691.930,672	3	433.894,854 691.927,533	10.0
4	433.891,237 691.923,788	5	433.897,615 691.908,979	16.124
6	433.903,367 691.903,087	7	433.912,505 691.900,324	9.547
8	433.916,376 691.894,614	9	433.917,277 691.888,207	6.47
10	433.914,584 691.882,081	11	433.911,437 691.878,003	5.151

Punct început	X / Y	Punct sfârșit	X / Y	Lungime segment (** (m)
11	433.911,437 691.878,003	12	433.920,263 691.867,917	13.402
13	433.920,503 691.867,609	14	433.934,487 691.870,908	14.368
15	433.943,263 691.867,177	16	433.958,28 691.859,03	17.085
17	433.964,336 691.855,837	18	433.975,378 691.847,033	14.122
19	433.981,512 691.839,286	20	433.990,431 691.829,808	13.015
21	433.996,216 691.827,267	22	434.013,681 691.822,101	18.213
23	434.027,032 691.821,628	24	434.049,676 691.819,101	22.785
25	434.068,067 691.816,989	26	434.069,305 691.834,132	17.188
27	434.064,978 691.851,499	28	434.063,085 691.865,115	13.747
29	434.059,374 691.879,865	30	434.034,172 691.881,149	25.235
31	434.021,786 691.879,27	32	434.011,683 691.881,817	10.419
33	433.994,237 691.893,354	34	433.961,422 691.896,262	32.944
35	433.952,869 691.898,38	36	433.941,666 691.906,325	13.734

Punct început	X / Y	Punct sfârșit	X / Y	Lungime segment (** (m)
12	433.920,263 691.867,917	13	433.920,503 691.867,609	0.39
14	433.934,487 691.870,908	15	433.943,263 691.867,177	9.536
16	433.958,28 691.859,03	17	433.964,336 691.855,837	6.846
18	433.975,378 691.847,033	19	433.981,512 691.839,286	9.881
20	433.990,431 691.829,808	21	433.996,216 691.827,267	6.318
22	434.013,681 691.822,101	23	434.027,032 691.821,628	13.359
24	434.049,676 691.819,101	25	434.068,067 691.816,989	18.512
26	434.069,305 691.834,132	27	434.064,978 691.851,499	17.898
28	434.063,085 691.865,115	29	434.059,374 691.879,865	15.21
30	434.034,172 691.881,149	31	434.021,786 691.879,27	12.528
32	434.011,683 691.881,817	33	433.994,237 691.893,354	20.916
34	433.961,422 691.896,262	35	433.952,869 691.898,38	8.811
36	433.941,666 691.906,325	1	433.919,006 691.933,2	35.153

** Lungimile segmentelor sunt determinate în planul de proiecție Stereo 70 și sunt rotunjite la 1 milimetru.

*** Distanța dintre puncte este formată din segmente cumulate ce sunt mai mici decât valoarea 1 milimetru.

**DATE DESPRE IMOBILUL NR. 4868**

Oficiul de Cadastru și Publicitate Imobiliară MARAMURES
Biroul de Cadastru și Publicitate Imobiliară Dragomiresti

A. Partea I. Descrierea imobilului

TEREN Extravilan

Nr. CF vechi:3466

Adresa: Jud. Maramures, Locul numit "Fundu Lesei"

Nr. Crt	Nr cadastral Nr. topografic	Suprafața* (mp)	Observații / Referințe
A1		11.745	Sector cadastral:60 Teren neimprejmuit; parte din nr. topografic 3463

B. Partea II. Proprietari și acte

Inscrieri privitoare la dreptul de proprietate și alte drepturi reale		Referințe
4868 / 03/08/2024		
Act Normativ nr. Legea nr. 7, din 13/03/1996 emis de Parlamentul României;		
B1	Intabulare, drept de PROPRIETATE, dobandit prin Lege, cota actuala 1/1 1) NEIDENTIFICAT NEIDENTIFICAT	A1
Act Administrativ nr. Adeverință nr. 3344, din 30/07/2024 emis de Primăria Comunei Strâmtura;		
B2	Se notează posesia faptică în favoarea lui 1) BILȚ VASILE	A1

C. Partea III. SARCINI .

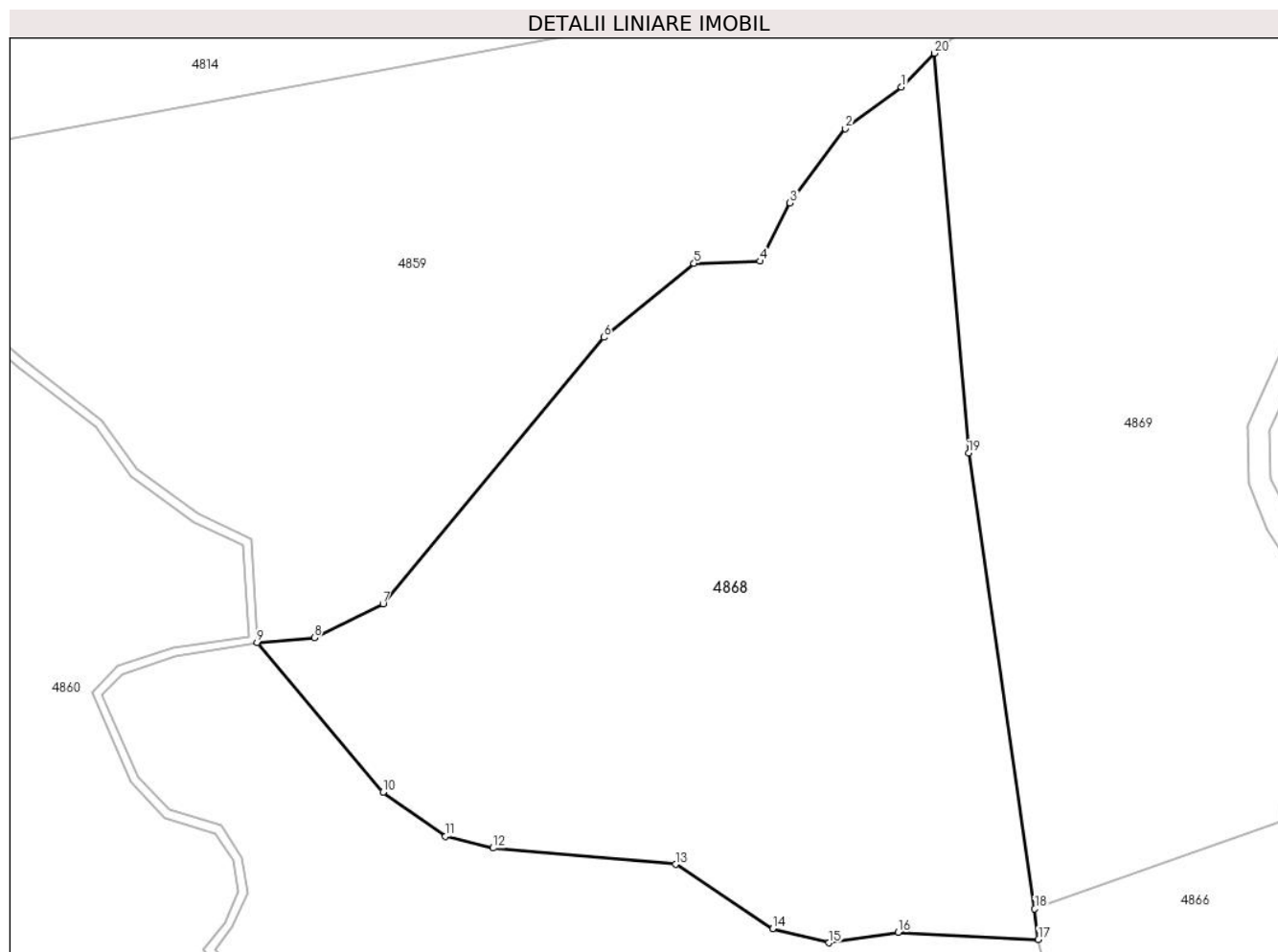
Inscrieri privind dezmembramintele dreptului de proprietate, drepturi reale de garanție și sarcini	Referințe
NU SUNT	

Anexa Nr. 1 La Partea I

Teren

Nr cadastral	Suprafața (mp)*	Observații / Referințe
	11.745	parte din nr. topografic 3463

* Suprafața este determinată în planul de proiecție Stereo 70.



Date referitoare la teren

Crt	Categorie folosință	Intravilan	Suprafața (mp)	Tarla	Parcelă	Nr. topo	Observații / Referințe
1	faneata	NU	11.745	-	-	-	Împădurită

Lungime Segmente

1) Valorile lungimilor segmentelor sunt obținute din proiecție în plan.

Punct început	X / Y	Punct sfârșit	X / Y	Lungime segment (** (m)
1	434.034,791 692.032,879	2	434.024,689 692.025,44	12.545
2	434.024,689 692.025,44	3	434.014,753 692.012,103	16.631
3	434.014,753 692.012,103	4	434.009,342 692.001,616	11.801
4	434.009,342 692.001,616	5	433.997,528 692.001,232	11.82
5	433.997,528 692.001,232	6	433.981,294 691.987,96	20.969

Punct început	X / Y	Punct sfârșit	X / Y	Lungime segment (** (m)
6	433.981,294 691.987,96	7	433.941,64 691.940,116	62.141
7	433.941,64 691.940,116	8	433.929,297 691.934,028	13.763
8	433.929,297 691.934,028	9	433.919,006 691.933,2	10.324
9	433.919,006 691.933,2	10	433.941,666 691.906,325	35.153
10	433.941,666 691.906,325	11	433.952,869 691.898,38	13.734
11	433.952,869 691.898,38	12	433.961,422 691.896,262	8.811
12	433.961,422 691.896,262	13	433.994,237 691.893,354	32.944
13	433.994,237 691.893,354	14	434.011,683 691.881,817	20.916
14	434.011,683 691.881,817	15	434.021,786 691.879,27	10.419
15	434.021,786 691.879,27	16	434.034,172 691.881,149	12.528
16	434.034,172 691.881,149	17	434.059,374 691.879,865	25.235
17	434.059,374 691.879,865	18	434.058,725 691.885,347	5.52
18	434.058,725 691.885,347	19	434.046,846 691.967,189	82.7
19	434.046,846 691.967,189	20	434.040,683 692.038,957	72.032
20	434.040,683 692.038,957	1	434.034,791 692.032,879	8.465

** Lungimile segmentelor sunt determinate în planul de proiecție Stereo 70 și sunt rotunjite la 1 milimetru.

*** Distanța dintre puncte este formată din segmente cumulate ce sunt mai mici decât valoarea 1 milimetru.

**DATE DESPRE IMOBILUL NR. 4869**

Oficiul de Cadastru și Publicitate Imobiliară MARAMURES
Biroul de Cadastru și Publicitate Imobiliară Dragomiresti

A. Partea I. Descrierea imobilului

TEREN Extravilan

Nr. CF vechi:3466

Adresa: Jud. Maramures, Locul numit "Fundu Lesei"

Nr. Crt	Nr cadastral Nr. topografic	Suprafața* (mp)	Observații / Referințe
A1	52864	9.774	Sector cadastral:60 Teren neimprejmuit; parte din nr. topografic 3462, 3463

B. Partea II. Proprietari și acte

Inscrieri privitoare la dreptul de proprietate și alte drepturi reale		Referințe
4869 / 03/08/2024		
Act Normativ nr. Legea nr. 7, din 13/03/1996 emis de Parlamentul României;		
B1	Intabulare, drept de PROPRIETATE, dobandit prin Lege, cota actuala 1/1 1) NEIDENTIFICAT NEIDENTIFICAT	A1
Act Administrativ nr. Adeverință nr. 3345, din 30/07/2024 emis de Primăria Comunei Strâmtura;		
B2	Se notează posesia faptică în favoarea lui 1) BILȚ IONEL	A1

C. Partea III. SARCINI .

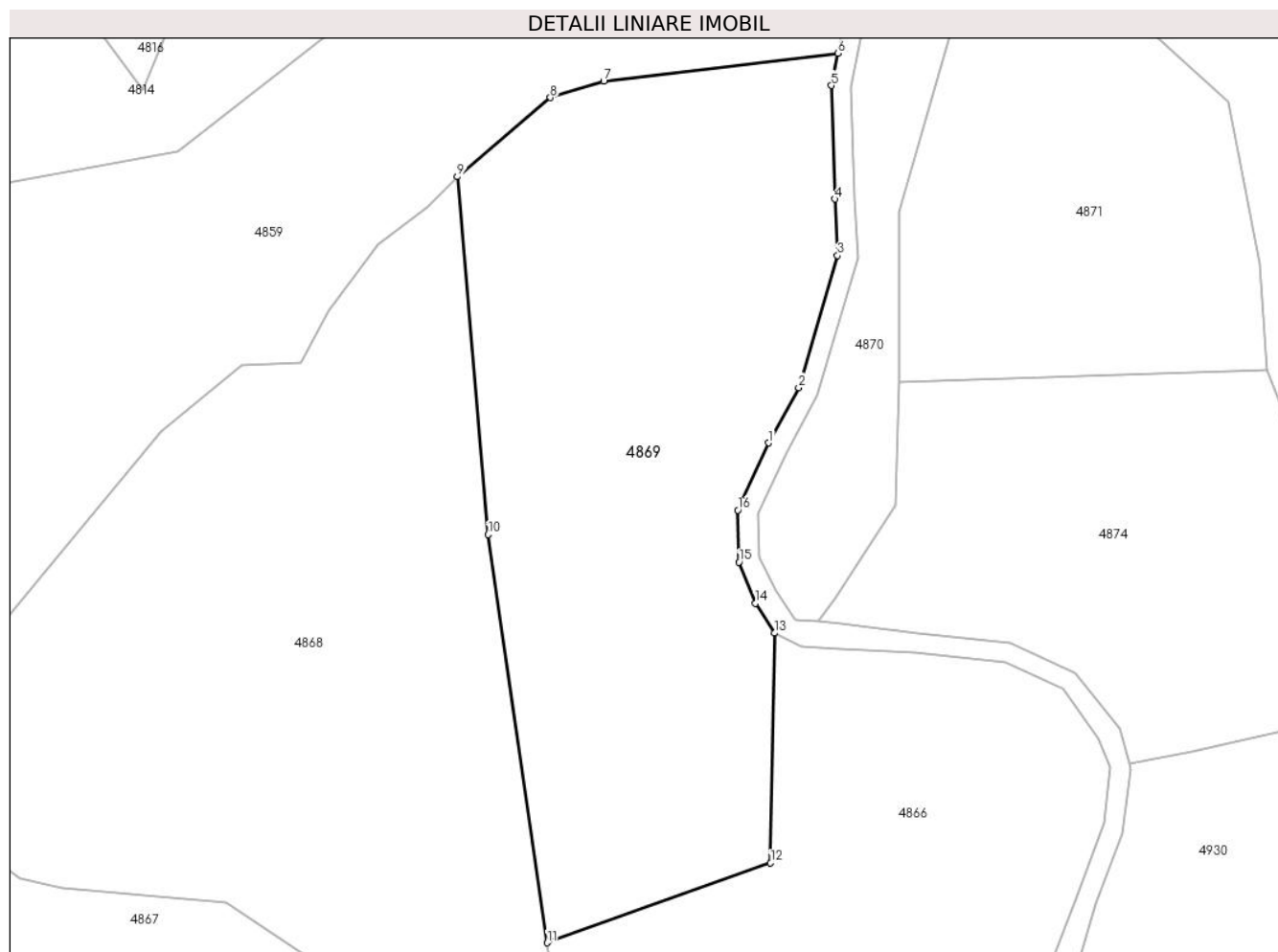
Inscrieri privind dezmembramintele dreptului de proprietate, drepturi reale de garanție și sarcini	Referințe
NU SUNT	

Anexa Nr. 1 La Partea I

Teren

Nr cadastral	Suprafața (mp)*	Observații / Referințe
52864	9.774	parte din nr. topografic 3462, 3463

* Suprafața este determinată în planul de proiecție Stereo 70.



Date referitoare la teren

Crt	Categorie folosință	Intravilan	Suprafața (mp)	Tarla	Parcelă	Nr. topo	Observații / Referințe
1	faneata	NU	9.774	-	-	-	Împădurită

Lungime Segmente

1) Valorile lungimilor segmentelor sunt obținute din proiecție în plan.

Punct început	X / Y	Punct sfârșit	X / Y	Lungime segment (** (m)
1	434.103,136 691.985,566	2	434.109,164 691.996,658	12.624
2	434.109,164 691.996,658	3	434.116,976 692.023,141	27.611
3	434.116,976 692.023,141	4	434.116,439 692.034,481	11.353
4	434.116,439 692.034,481	5	434.115,715 692.057,249	22.78
5	434.115,715 692.057,249	6	434.117,03 692.063,713	6.596

Punct început	X / Y	Punct sfârșit	X / Y	Lungime segment (** (m)
6	434.117,03 692.063,713	7	434.070,029 692.058,077	47.338
7	434.070,029 692.058,077	8	434.059,335 692.054,823	11.178
8	434.059,335 692.054,823	9	434.040,683 692.038,957	24.487
9	434.040,683 692.038,957	10	434.046,846 691.967,189	72.032
10	434.046,846 691.967,189	11	434.058,725 691.885,347	82.7
11	434.058,725 691.885,347	12	434.103,528 691.901,341	47.572
12	434.103,528 691.901,341	13	434.104,305 691.947,436	46.102
13	434.104,305 691.947,436	14	434.100,511 691.953,428	7.092
14	434.100,511 691.953,428	15	434.097,221 691.961,658	8.863
15	434.097,221 691.961,658	16	434.096,928 691.972,1	10.446
16	434.096,928 691.972,1	1	434.103,136 691.985,566	14.828

** Lungimile segmentelor sunt determinate în planul de proiecție Stereo 70 și sunt rotunjite la 1 milimetru.

*** Distanța dintre puncte este formată din segmente cumulate ce sunt mai mici decât valoarea 1 milimetru.

**DATE DESPRE IMOBILUL NR. 4870**

Oficiul de Cadastru și Publicitate Imobiliară MARAMURES
Biroul de Cadastru și Publicitate Imobiliară Dragomiresti

A. Partea I. Descrierea imobilului

TEREN Extravilan

Nr. CF vechi:2429

Adresa: Jud. Maramures, Locul numit "Valea Luncii"

Nr. Crt	Nr cadastral Nr. topografic	Suprafața* (mp)	Observații / Referințe
A1		2.083	Sector cadastral:60 Teren neimprejmuit; parte din nr. topografic 3464

B. Partea II. Proprietari și acte

Inscrieri privitoare la dreptul de proprietate și alte drepturi reale		Referințe
4870 / 03/08/2024		
Act Normativ nr. Legea nr. 7, din 13/03/1996 emis de Parlamentul României;		
B1	Intabulare, drept de PROPRIETATE, dobandit prin Lege, cota actuala 1/1 1) NEIDENTIFICAT NEIDENTIFICAT	A1
Act Administrativ nr. Adeverință nr. 3346, din 30/07/2024 emis de Primăria Comunei Strâmtura;		
B2	Se notează posesia faptică în favoarea lui 1) BILȚ IONEL	A1

C. Partea III. SARCINI .

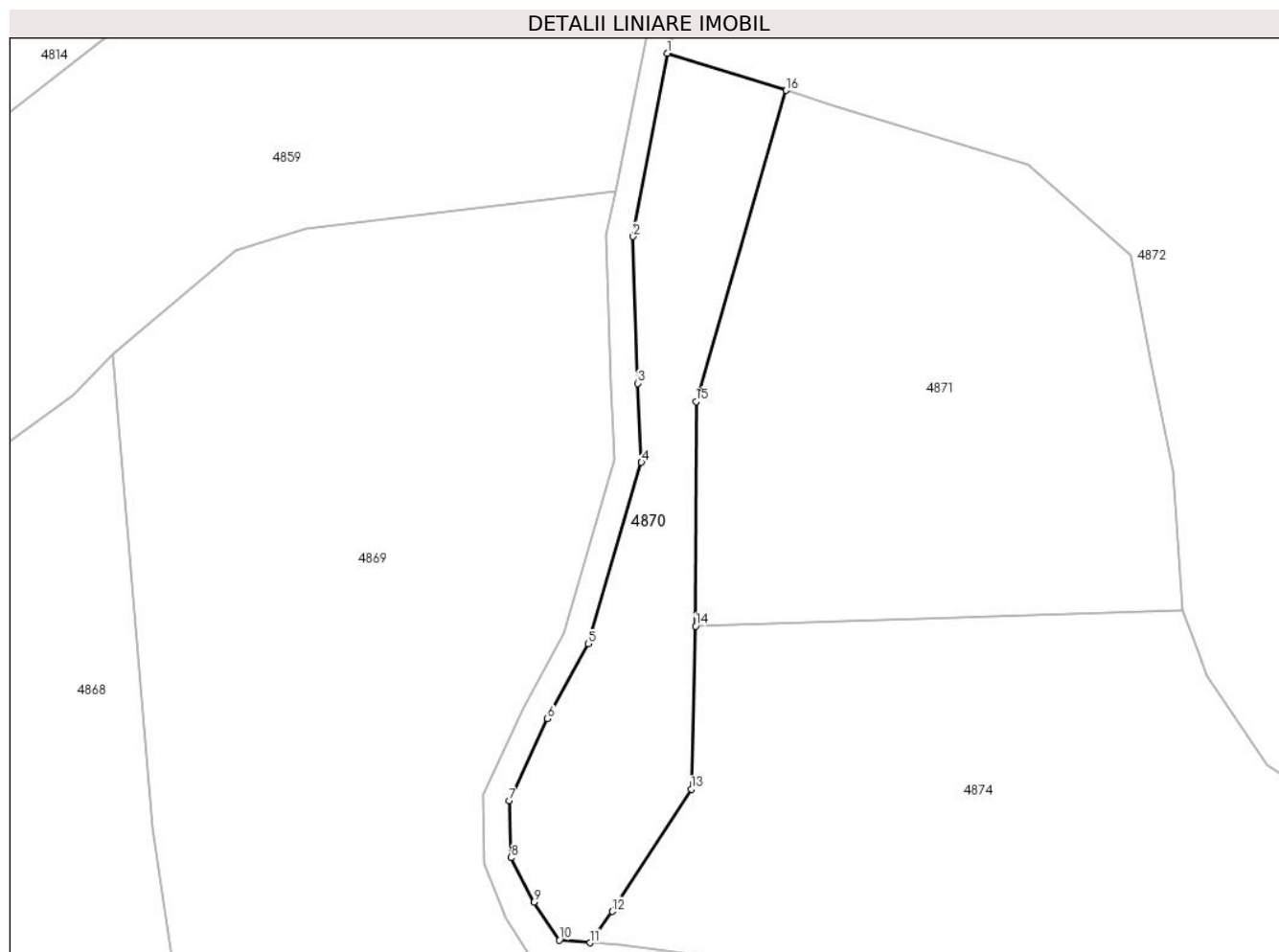
Inscrieri privind dezmembramintele dreptului de proprietate, drepturi reale de garanție și sarcini	Referințe
NU SUNT	

Anexa Nr. 1 La Partea I

Teren

Nr cadastral	Suprafața (mp)*	Observații / Referințe
	2.083	parte din nr. topografic 3464

* Suprafața este determinată în planul de proiecție Stereo 70.



Date referitoare la teren

Crt	Categorie folosință	Intravilan	Suprafața (mp)	Tarla	Parcelă	Nr. topo	Observații / Referințe
1	faneata	NU	2.083	-	-	-	Împădurită

Lungime Segmente

1) Valorile lungimilor segmentelor sunt obținute din proiecție în plan.

Punct început	X / Y	Punct sfârșit	X / Y	Lungime segment (** (m)
1	434.124,913 692.084,718	2	434.119,747 692.056,907	28.287
2	434.119,747 692.056,907	3	434.120,455 692.034,641	22.277
3	434.120,455 692.034,641	4	434.121,024 692.022,655	11.999
4	434.121,024 692.022,655	5	434.112,9 691.995,112	28.716
5	434.112,9 691.995,112	6	434.106,732 691.983,762	12.918

Punct început	X / Y	Punct sfârșit	X / Y	Lungime segment (** (m)
6	434.106,732 691.983,762	7	434.100,972 691.971,272	13.754
7	434.100,972 691.971,272	8	434.101,213 691.962,68	8.595
8	434.101,213 691.962,68	9	434.104,668 691.955,931	7.582
9	434.104,668 691.955,931	10	434.108,521 691.950,171	6.93
10	434.108,521 691.950,171	11	434.113,219 691.949,768	4.715
11	434.113,219 691.949,768	12	434.116,568 691.954,523	5.816
12	434.116,568 691.954,523	13	434.128,586 691.973,074	22.104
13	434.128,586 691.973,074	14	434.129,24 691.997,795	24.73
14	434.129,24 691.997,795	15	434.129,31 692.031,875	34.08
15	434.129,31 692.031,875	16	434.142,946 692.079,078	49.133
16	434.142,946 692.079,078	1	434.124,913 692.084,718	18.894

** Lungimile segmentelor sunt determinate în planul de proiecție Stereo 70 și sunt rotunjite la 1 milimetru.

*** Distanța dintre puncte este formată din segmente cumulate ce sunt mai mici decât valoarea 1 milimetru.

**DATE DESPRE IMOBILUL NR. 4871**

Oficiul de Cadastru și Publicitate Imobiliară MARAMURES
Biroul de Cadastru și Publicitate Imobiliară Dragomiresti

A. Partea I. Descrierea imobilului

TEREN Extravilan

Adresa: Jud. Maramures, Locul numit "Valea Luncii"

Nr. Crt	Nr cadastral Nr. topografic	Suprafața* (mp)	Observații / Referințe
A1	50202	4.742	Sector cadastral:60 Teren neimprejmuit; parte din nr. topografic 3466

B. Partea II. Proprietari și acte

Inscrieri privitoare la dreptul de proprietate și alte drepturi reale		Referințe
4871 / 03/08/2024		
Act Normativ nr. Legea nr. 7, din 13/03/1996 emis de Parlamentul României;		
B1	Intabulare, drept de PROPRIETATE, dobandit prin Lege, cota actuala 1/1 1) NEIDENTIFICAT NEIDENTIFICAT	A1
Act Administrativ nr. Adeverință nr. 3347, din 30/07/2024 emis de Primăria Comunei Strâmtura;		
B2	Se notează posesia faptică în favoarea lui 1) CRĂCIUN VIOREL	A1

C. Partea III. SARCINI .

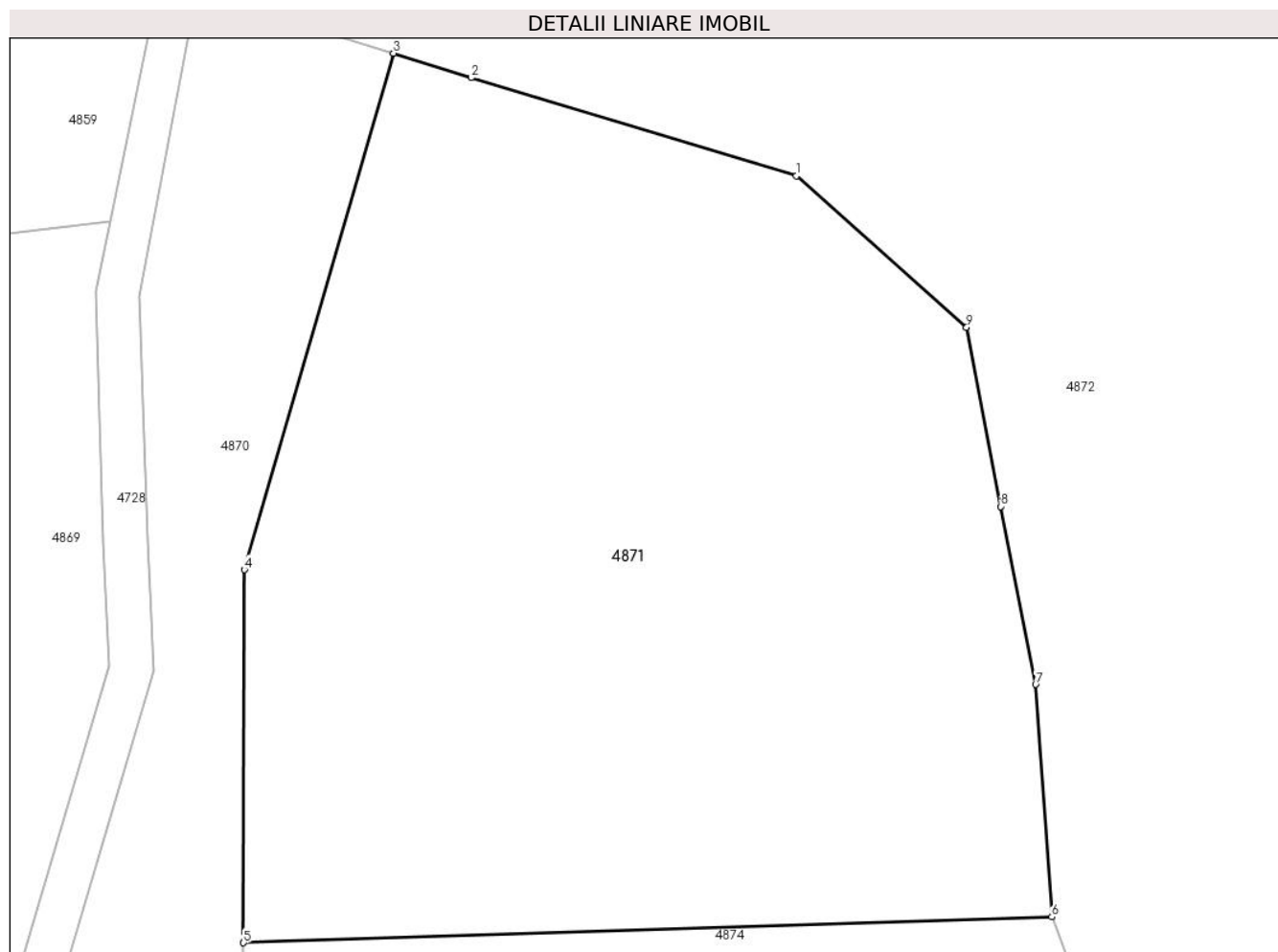
Inscrieri privind dezmembramintele dreptului de proprietate, drepturi reale de garanție și sarcini	Referințe
NU SUNT	

Anexa Nr. 1 La Partea I

Teren

Nr cadastral	Suprafața (mp)*	Observații / Referințe
50202	4.742	parte din nr. topografic 3466

* Suprafața este determinată în planul de proiecție Stereo 70.



Date referitoare la teren

Crt	Categorie folosință	Intra vilan	Suprafața (mp)	Tarla	Parcelă	Nr. topo	Observații / Referințe
1	faneata	NU	1.842	-	-	-	
2	faneata	NU	2.900	-	-	-	Împădurită

Lungime Segmente

1) Valorile lungimilor segmentelor sunt obținute din proiecție în plan.

Punct început	X / Y	Punct sfârșit	X / Y	Lungime segment (** (m)
1	434.179,795 692.067,873	2	434.150,051 692.076,846	31.068
2	434.150,051 692.076,846	3	434.142,946 692.079,078	7.447
3	434.142,946 692.079,078	4	434.129,31 692.031,875	49.133
4	434.129,31 692.031,875	5	434.129,24 691.997,795	34.08

Punct început	X / Y	Punct sfârșit	X / Y	Lungime segment (** (m)
5	434.129,24 691.997,795	6	434.203,148 692.000,154	73.946
6	434.203,148 692.000,154	7	434.201,672 692.021,402	21.299
7	434.201,672 692.021,402	8	434.198,486 692.037,664	16.571
8	434.198,486 692.037,664	9	434.195,364 692.054,037	16.668
9	434.195,364 692.054,037	1	434.179,795 692.067,873	20.829

** Lungimile segmentelor sunt determinate în planul de proiecție Stereo 70 și sunt rotunjite la 1 milimetru.

*** Distanța dintre puncte este formată din segmente cumulate ce sunt mai mici decât valoarea 1 milimetru.

**DATE DESPRE IMOBILUL NR. 4872**

Oficiul de Cadastru și Publicitate Imobiliară MARAMURES
Biroul de Cadastru și Publicitate Imobiliară Dragomirești

A. Partea I. Descrierea imobilului

TEREN Extravilan

Nr. CF vechi:415, 2429

Nr. topografic:3470

Adresa: Jud. Maramures, Locul numit "Valea Luncii"

Nr. Crt	Nr cadastral Nr. topografic	Suprafața* (mp)	Observații / Referințe
A1	50202	11.600	Sector cadastral:60 Teren neimprejmuit; parte din nr. topografic 3464, 3466

B. Partea II. Proprietari și acte

Inscrieri privitoare la dreptul de proprietate și alte drepturi reale	Referințe
4872 / 03/08/2024	
Act Normativ nr. Legea nr. 7, din 13/03/1996 emis de Parlamentul României;	
B1	A1
Intabulare, drept de PROPRIETATE, dobandit prin Lege, cota actuala 1/1 1) NEIDENTIFICAT NEIDENTIFICAT	
Act Administrativ nr. Adeverință nr. 3348, din 30/07/2024 emis de Primăria Comunei Strâmtura;	
B2	A1
Se notează posesia faptică în favoarea lui 1) BILȚ PETRU	

C. Partea III. SARCINI .

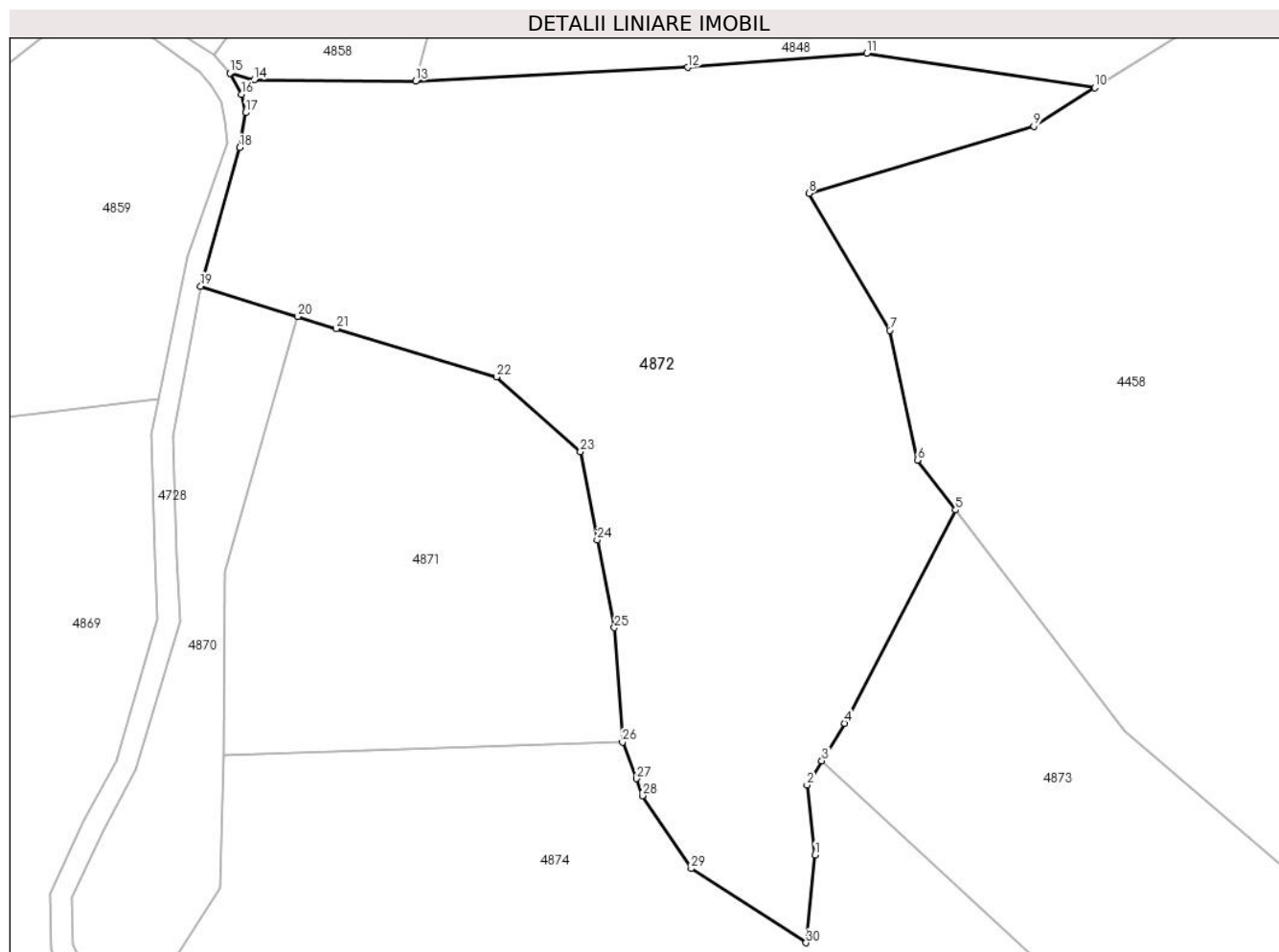
Inscrieri privind dezmembramintele dreptului de proprietate, drepturi reale de garanție și sarcini	Referințe
NU SUNT	

Anexa Nr. 1 La Partea I

Teren

Nr cadastral	Suprafața (mp)*	Observații / Referințe
50202	11.600	parte din nr. topografic 3464, 3466

* Suprafața este determinată în planul de proiecție Stereo 70.



Date referitoare la teren

Crt	Categorie folosință	Intravilan	Suprafața (mp)	Tarla	Parcelă	Nr. topo	Observații / Referințe
1	faneata	NU	4.872	-	-	-	
2	faneata	NU	6.728	-	-	-	Împădurită

Lungime Segmente

1) Valorile lungimilor segmentelor sunt obținute din proiecție în plan.

Punct început	X / Y	Punct sfârșit	X / Y	Lungime segment (** (m))
1	434.238,909 691.979,267	2	434.237,397 691.992,216	13.037
3	434.240,158 691.996,713	4	434.244,432 692.003,673	8.168
5	434.264,966 692.043,219	6	434.257,901 692.052,476	11.645
7	434.252,749 692.076,528	8	434.237,743 692.101,909	29.485

Punct început	X / Y	Punct sfârșit	X / Y	Lungime segment (** (m))
2	434.237,397 691.992,216	3	434.240,158 691.996,713	5.277
4	434.244,432 692.003,673	5	434.264,966 692.043,219	44.559
6	434.257,901 692.052,476	7	434.252,749 692.076,528	24.598
8	434.237,743 692.101,909	9	434.279,495 692.114,389	43.577

Punct început	X / Y	Punct sfârșit	X / Y	Lungime segment (** (m)	Punct început	X / Y	Punct sfârșit	X / Y	Lungime segment (** (m)
9	434.279,495 692.114,389	10	434.290,774 692.121,497	13.332	10	434.290,774 692.121,497	11	434.248,473 692.127,902	42.783
11	434.248,473 692.127,902	12	434.215,259 692.125,276	33.318	12	434.215,259 692.125,276	13	434.164,817 692.122,758	50.505
13	434.164,817 692.122,758	14	434.134,853 692.122,995	29.965	14	434.134,853 692.122,995	15	434.130,319 692.124,229	4.699
15	434.130,319 692.124,229	16	434.132,51 692.120,267	4.527	16	434.132,51 692.120,267	17	434.133,233 692.116,867	3.476
17	434.133,233 692.116,867	18	434.132,162 692.110,412	6.543	18	434.132,162 692.110,412	19	434.124,913 692.084,718	26.697
19	434.124,913 692.084,718	20	434.142,946 692.079,078	18.894	20	434.142,946 692.079,078	21	434.150,051 692.076,846	7.447
21	434.150,051 692.076,846	22	434.179,795 692.067,873	31.068	22	434.179,795 692.067,873	23	434.195,364 692.054,037	20.829
23	434.195,364 692.054,037	24	434.198,486 692.037,664	16.668	24	434.198,486 692.037,664	25	434.201,672 692.021,402	16.571
25	434.201,672 692.021,402	26	434.203,148 692.000,154	21.299	26	434.203,148 692.000,154	27	434.205,761 691.993,411	7.232
27	434.205,761 691.993,411	28	434.206,885 691.990,25	3.355	28	434.206,885 691.990,25	29	434.215,933 691.976,732	16.267
29	434.215,933 691.976,732	30	434.237,249 691.962,984	25.365	30	434.237,249 691.962,984	1	434.238,909 691.979,267	16.367

** Lungimile segmentelor sunt determinate în planul de proiecție Stereo 70 și sunt rotunjite la 1 milimetru.

*** Distanța dintre puncte este formată din segmente cumulate ce sunt mai mici decât valoarea 1 milimetru.

**DATE DESPRE IMOBILUL NR. 4873**

Oficiul de Cadastru și Publicitate Imobiliară MARAMURES
Biroul de Cadastru și Publicitate Imobiliară Dragomiresti

A. Partea I. Descrierea imobilului

TEREN Extravilan

Adresa: Jud. Maramures, Locul numit "Valea Luncii"

Nr. Crt	Nr cadastral Nr. topografic	Suprafața* (mp)	Observații / Referințe
A1		4.659	Sector cadastral:60 Teren neimprejmuit;

B. Partea II. Proprietari și acte

Inscrieri privitoare la dreptul de proprietate și alte drepturi reale		Referințe
4873 / 03/08/2024		
Act Normativ nr. Legea nr. 7, din 13/03/1996 emis de Parlamentul României;		
B1	Intabulare, drept de PROPRIETATE, dobândit prin Lege, cota actuala 1/1 1) NEIDENTIFICAT NEIDENTIFICAT	A1
Act Administrativ nr. Adeverință nr. 3349, din 30/07/2024 emis de Primăria Comunei Strâmtura;		
B2	Se notează posesia faptică în favoarea lui 1) CRĂCIUN VIOREL	A1

C. Partea III. SARCINI .

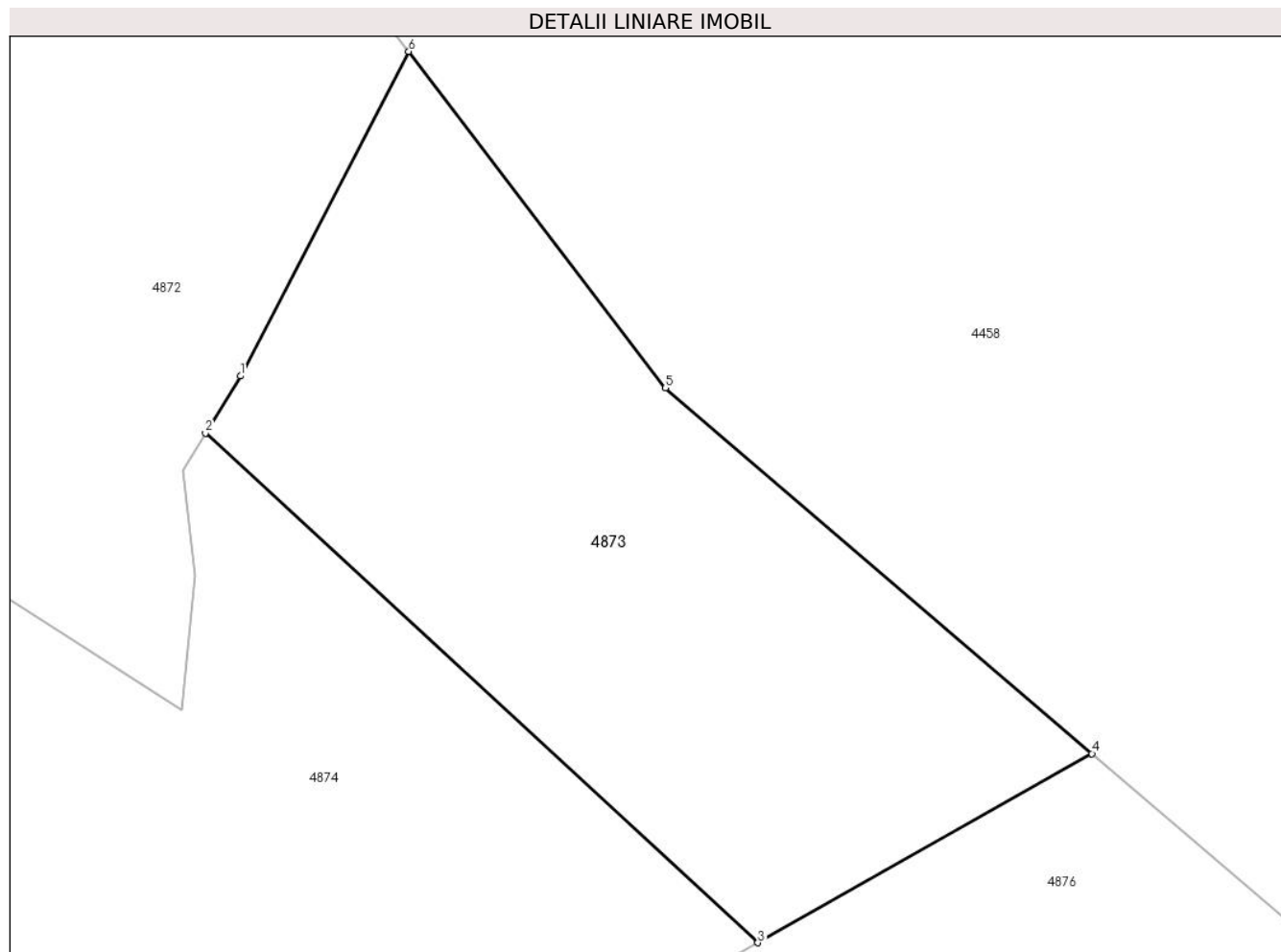
Inscrieri privind dezmembramintele dreptului de proprietate, drepturi reale de garanție și sarcini	Referințe
NU SUNT	

Anexa Nr. 1 La Partea I

Teren

Nr cadastral	Suprafața (mp)*	Observații / Referințe
	4.659	

* Suprafața este determinată în planul de proiecție Stereo 70.



Date referitoare la teren

Crt	Categorie folosință	Intravilan	Suprafața (mp)	Tarla	Parcelă	Nr. topo	Observații / Referințe
1	faneata	NU	4.659	-	-	-	Împădurită

Lungime Segmente

1) Valorile lungimilor segmentelor sunt obținute din proiecție în plan.

Punct început	X / Y	Punct sfârșit	X / Y	Lungime segment (** (m)
1	434.244,432 692.003,673	2	434.240,158 691.996,713	8.168
2	434.240,158 691.996,713	3	434.307,561 691.934,605	91.655
3	434.307,561 691.934,605	4	434.348,322 691.957,653	46.826
4	434.348,322 691.957,653	5	434.296,266 692.002,205	68.518
5	434.296,266 692.002,205	6	434.264,966 692.043,219	51.593

Punct început	X / Y	Punct sfârșit	X / Y	Lungime segment (** (m)
6	434.264,966 692.043,219	1	434.244,432 692.003,673	44.559

** Lungimile segmentelor sunt determinate în planul de proiecție Stereo 70 și sunt rotunjite la 1 milimetru.

*** Distanța dintre puncte este formată din segmente cumulate ce sunt mai mici decât valoarea 1 milimetru.

**DATE DESPRE IMOBILUL NR. 4874**

Oficiul de Cadastru și Publicitate Imobiliară MARAMURES
Biroul de Cadastru și Publicitate Imobiliară Dragomiresti

A. Partea I. Descrierea imobilului

TEREN Extravilan

Adresa: Jud. Maramures, Locul numit "Valea Luncii"

Nr. Crt	Nr cadastral Nr. topografic	Suprafața* (mp)	Observații / Referințe
A1	50202	9.400	Sector cadastral:60 Teren neimprejmuit; parte din nr. topografic 3466

B. Partea II. Proprietari și acte

Inscrieri privitoare la dreptul de proprietate și alte drepturi reale		Referințe
4874 / 03/08/2024		
Act Normativ nr. Legea nr. 7, din 13/03/1996 emis de Parlamentul României;		
B1	Intabulare, drept de PROPRIETATE, dobandit prin Lege, cota actuala 1/1 1) NEIDENTIFICAT NEIDENTIFICAT	A1
Act Administrativ nr. Adeverință nr. 3350, din 30/07/2024 emis de Primăria Comunei Strâmtura;		
B2	Se notează posesia faptică în favoarea lui 1) CRACIUN IOAN	A1

C. Partea III. SARCINI .

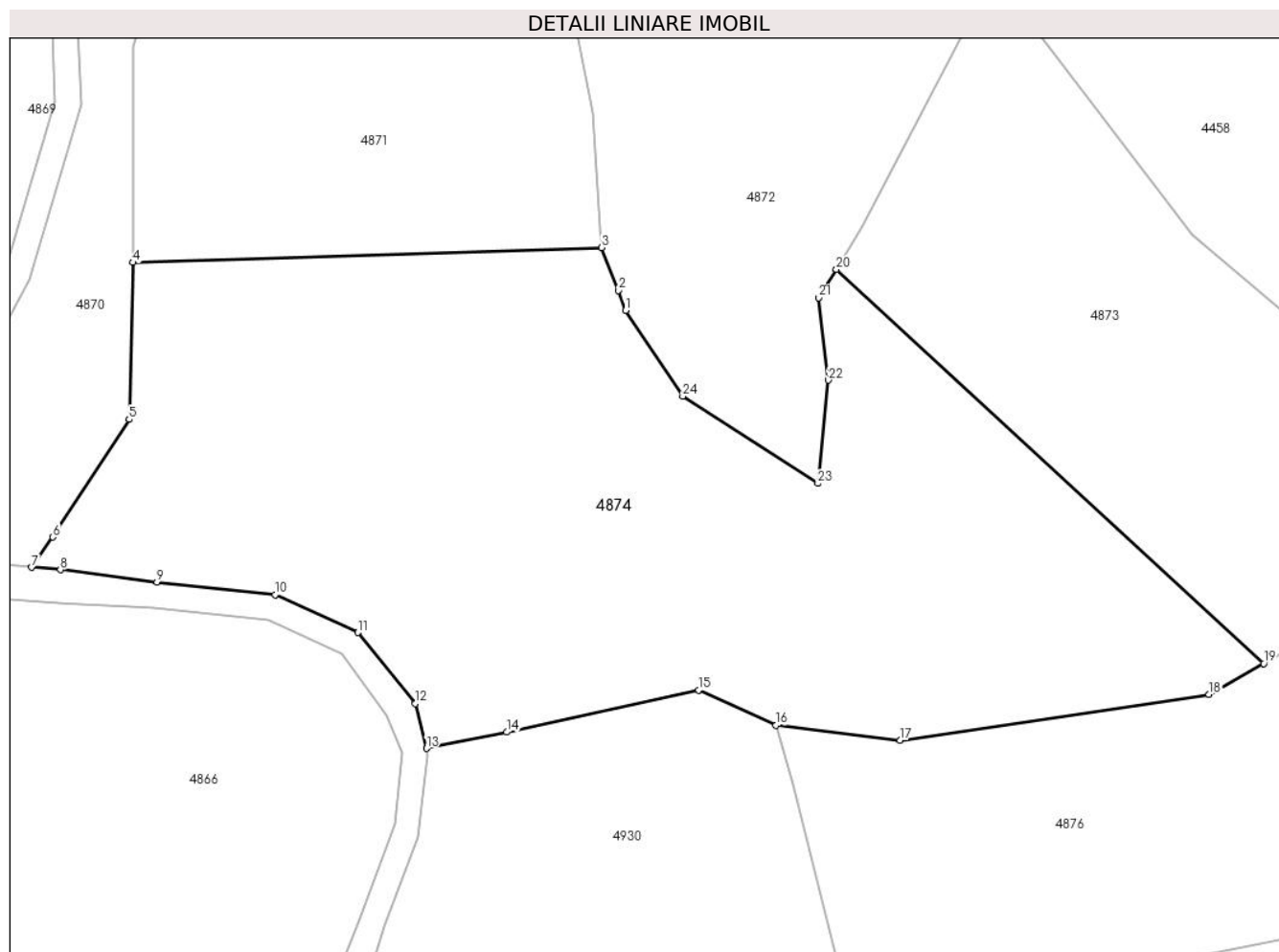
Inscrieri privind dezmembramintele dreptului de proprietate, drepturi reale de garanție și sarcini	Referințe
NU SUNT	

Anexa Nr. 1 La Partea I

Teren

Nr cadastral	Suprafața (mp)*	Observații / Referințe
50202	9.400	parte din nr. topografic 3466

* Suprafața este determinată în planul de proiecție Stereo 70.



Date referitoare la teren

Crt	Categorie folosință	Intra vilan	Suprafața (mp)	Tarla	Parcelă	Nr. topo	Observații / Referințe
1	faneata	NU	9.400	-	-	-	Împădurită

Lungime Segmente

1) Valorile lungimilor segmentelor sunt obținute din proiecție în plan.

Punct început	X / Y	Punct sfârșit	X / Y	Lungime segment (** (m)
1	434.206,885 691.990,25	2	434.205,761 691.993,411	3.355
3	434.203,148 692.000,154	4	434.129,24 691.997,795	73.946
5	434.128,586 691.973,074	6	434.116,568 691.954,523	22.104
7	434.113,219 691.949,768	8	434.117,763 691.949,378	4.561
9	434.132,979 691.947,424	10	434.151,611 691.945,415	18.74

Punct început	X / Y	Punct sfârșit	X / Y	Lungime segment (** (m)
2	434.205,761 691.993,411	3	434.203,148 692.000,154	7.232
4	434.129,24 691.997,795	5	434.128,586 691.973,074	24.73
6	434.116,568 691.954,523	7	434.113,219 691.949,768	5.816
8	434.117,763 691.949,378	9	434.132,979 691.947,424	15.341
10	434.151,611 691.945,415	11	434.164,687 691.939,489	14.356

Punct început	X / Y	Punct sfârșit	X / Y	Lungime segment (** (m)
11	434.164,687 691.939,489	12	434.173,723 691.928,264	14.41
13	434.175,489 691.921,208	14	434.188,133 691.923,777	12.902
15	434.218,432 691.930,412	16	434.230,645 691.924,851	13.419
17	434.250,229 691.922,504	18	434.298,936 691.929,728	49.24
19	434.307,561 691.934,605	20	434.240,158 691.996,713	91.655
21	434.237,397 691.992,216	22	434.238,909 691.979,267	13.037
23	434.237,249 691.962,984	24	434.215,933 691.976,732	25.365

Punct început	X / Y	Punct sfârșit	X / Y	Lungime segment (** (m)
12	434.173,723 691.928,264	13	434.175,489 691.921,208	7.274
14	434.188,133 691.923,777	15	434.218,432 691.930,412	31.017
16	434.230,645 691.924,851	17	434.250,229 691.922,504	19.724
18	434.298,936 691.929,728	19	434.307,561 691.934,605	9.908
20	434.240,158 691.996,713	21	434.237,397 691.992,216	5.277
22	434.238,909 691.979,267	23	434.237,249 691.962,984	16.367
24	434.215,933 691.976,732	1	434.206,885 691.990,25	16.267

** Lungimile segmentelor sunt determinate în planul de proiecție Stereo 70 și sunt rotunjite la 1 milimetru.

*** Distanța dintre puncte este formată din segmente cumulate ce sunt mai mici decât valoarea 1 milimetru.

**DATE DESPRE IMOBILUL NR. 4875**

Oficiul de Cadastru și Publicitate Imobiliară MARAMURES
Biroul de Cadastru și Publicitate Imobiliară Dragomiresti

A. Partea I. Descrierea imobilului

TEREN Extravilan

Adresa: Jud. Maramures, Locul numit "Valea Luncii"

Nr. Crt	Nr cadastral Nr. topografic	Suprafața* (mp)	Observații / Referințe
A1	50202	2.906	Sector cadastral:60 Teren neimprejmuit; parte din nr. topografic 3466

B. Partea II. Proprietari și acte

Inscrieri privitoare la dreptul de proprietate și alte drepturi reale		Referințe
4875 / 03/08/2024		
Act Normativ nr. Legea nr. 7, din 13/03/1996 emis de Parlamentul României;		
B1	Intabulare, drept de PROPRIETATE, dobandit prin Lege, cota actuala 1/1 1) NEIDENTIFICAT NEIDENTIFICAT	A1
Act Administrativ nr. Adeverință nr. 3351, din 30/07/2024 emis de Primăria Comunei Strâmtura;		
B2	Se notează posesia faptică în favoarea lui 1) BÎRSOAN IOAN	A1

C. Partea III. SARCINI .

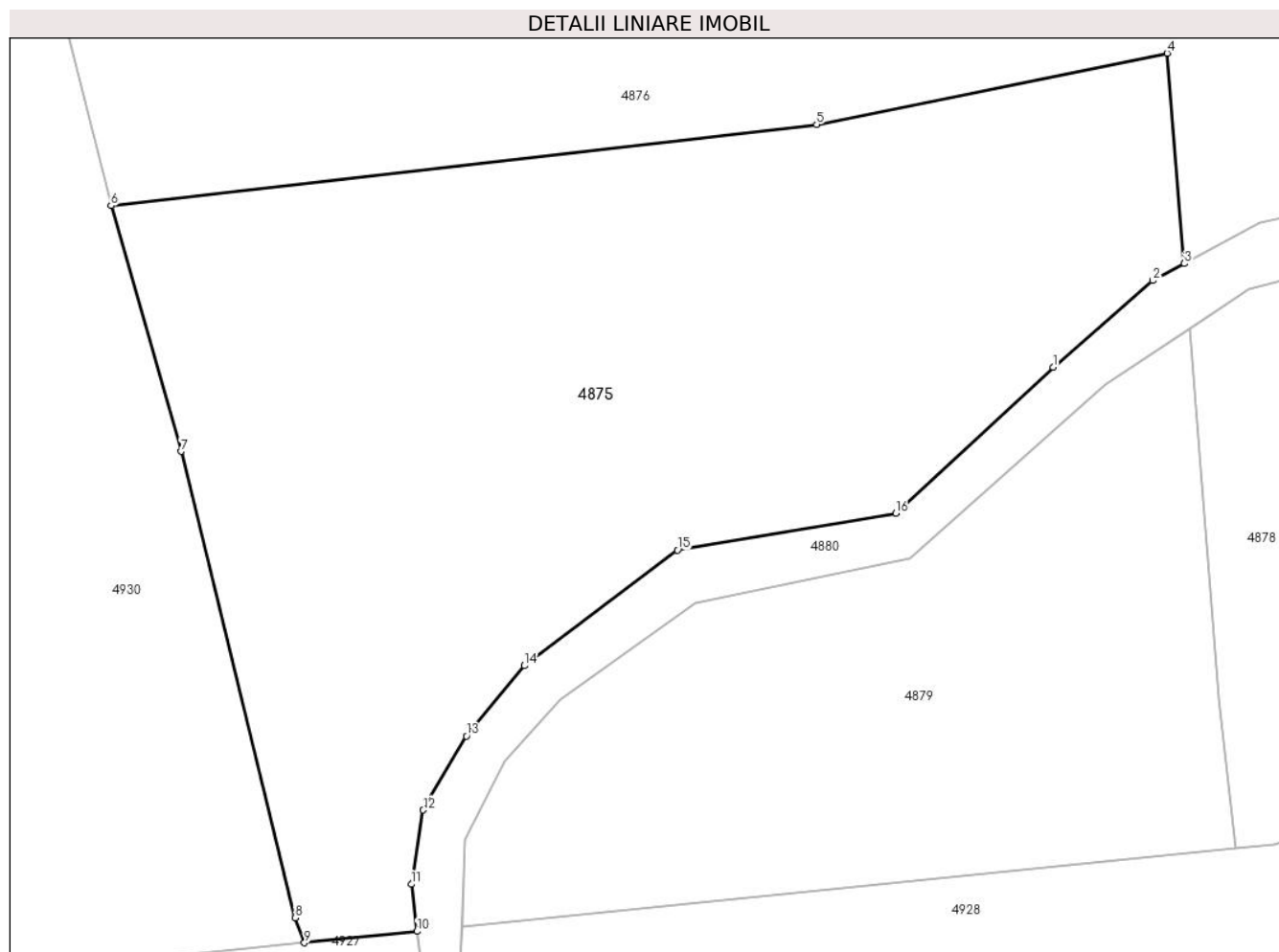
Inscrieri privind dezmembramintele dreptului de proprietate, drepturi reale de garanție și sarcini	Referințe
NU SUNT	

Anexa Nr. 1 La Partea I

Teren

Nr cadastral	Suprafața (mp)*	Observații / Referințe
50202	2.906	parte din nr. topografic 3466

* Suprafața este determinată în planul de proiecție Stereo 70.



Date referitoare la teren

Crt	Categorie folosință	Intravilan	Suprafața (mp)	Tarla	Parcelă	Nr. topo	Observații / Referințe
1	faneata	NU	2.906	-	-	-	Împădurită

Lungime Segmente

1) Valorile lungimilor segmentelor sunt obținute din proiecție în plan.

Punct început	X / Y	Punct sfârșit	X / Y	Lungime segment (** (m)
1	434.316,393 691.869,352	2	434.324,294 691.876,214	10.465
2	434.324,294 691.876,214	3	434.326,794 691.877,562	2.84
3	434.326,794 691.877,562	4	434.325,447 691.894,223	16.715
4	434.325,447 691.894,223	5	434.297,673 691.888,578	28.342
5	434.297,673 691.888,578	6	434.241,752 691.882,153	56.289

Punct început	X / Y	Punct sfârșit	X / Y	Lungime segment (** (m)
6	434.241,752 691.882,153	7	434.247,292 691.862,692	20.234
7	434.247,292 691.862,692	8	434.256,329 691.825,748	38.033
8	434.256,329 691.825,748	9	434.257,068 691.823,777	2.105
9	434.257,068 691.823,777	10	434.265,996 691.824,679	8.973
10	434.265,996 691.824,679	11	434.265,556 691.828,412	3.759
11	434.265,556 691.828,412	12	434.266,492 691.834,285	5.947
12	434.266,492 691.834,285	13	434.269,9 691.840,144	6.778
13	434.269,9 691.840,144	14	434.274,505 691.845,718	7.23
14	434.274,505 691.845,718	15	434.286,63 691.854,869	15.191
15	434.286,63 691.854,869	16	434.303,929 691.857,79	17.544
16	434.303,929 691.857,79	1	434.316,393 691.869,352	17.001

** Lungimile segmentelor sunt determinate în planul de proiecție Stereo 70 și sunt rotunjite la 1 milimetru.

*** Distanța dintre puncte este formată din segmente cumulate ce sunt mai mici decât valoarea 1 milimetru.

**DATE DESPRE IMOBILUL NR. 4876**

Oficiul de Cadastru și Publicitate Imobiliară MARAMURES
Biroul de Cadastru și Publicitate Imobiliară Dragomiresti

A. Partea I. Descrierea imobilului

TEREN Extravilan

Adresa: Jud. Maramures, Locul numit "Valea Luncii"

Nr. Crt	Nr cadastral Nr. topografic	Suprafața* (mp)	Observații / Referințe
A1	50202	7.466	Sector cadastral:60 Teren neimprejmuit; parte din nr. topografic 3466

B. Partea II. Proprietari și acte

Inscrieri privitoare la dreptul de proprietate și alte drepturi reale		Referințe
4876 / 03/08/2024		
Act Normativ nr. Legea nr. 7, din 13/03/1996 emis de Parlamentul României;		
B1	Intabulare, drept de PROPRIETATE, dobandit prin Lege, cota actuala 1/1 1) NEIDENTIFICAT NEIDENTIFICAT	A1
B2	se notează mențiunea „proprietar neidentificat,, în baza art.13 alin. 15 din Legea 7/1996	A1

C. Partea III. SARCINI .

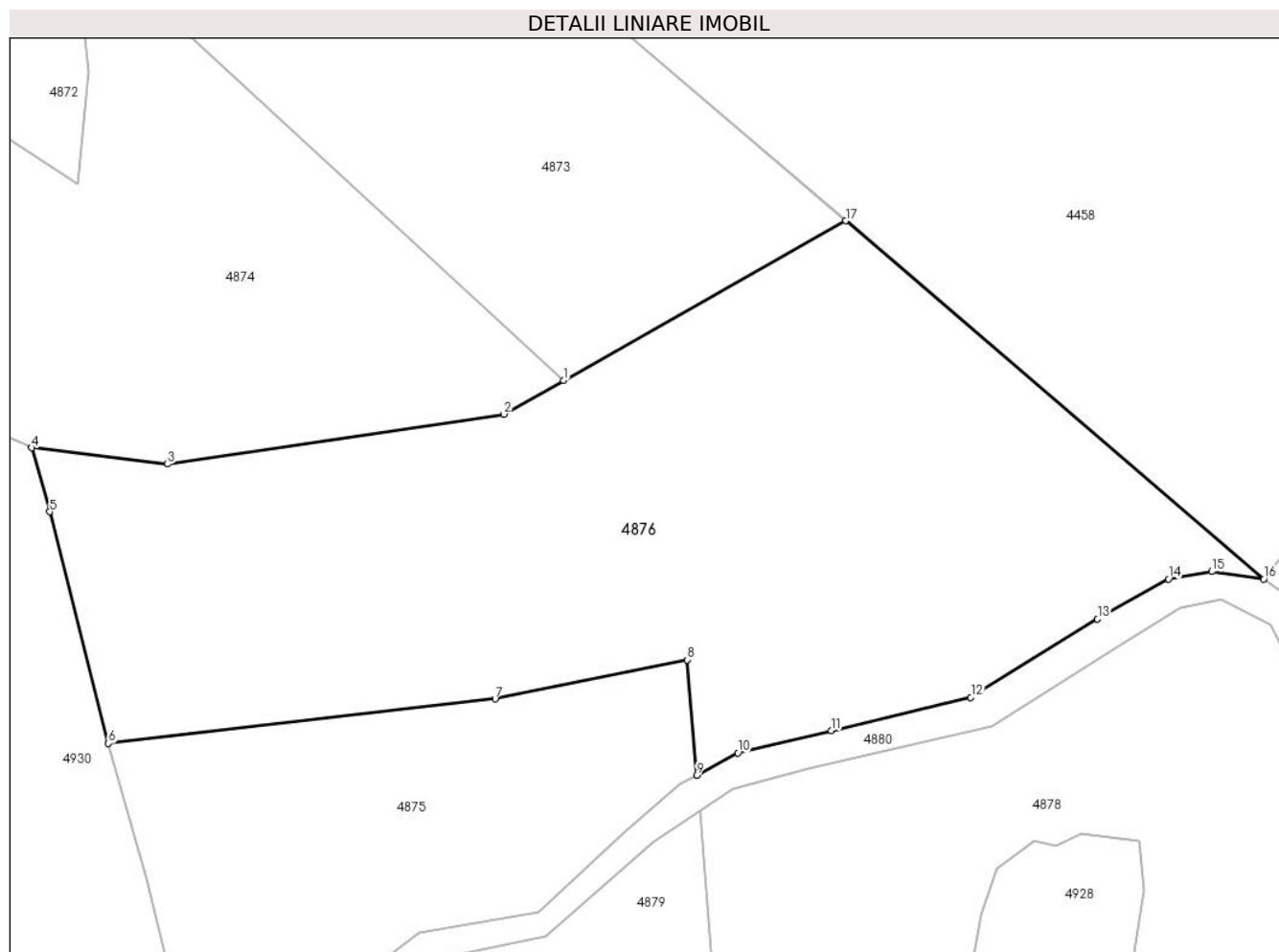
Inscrieri privind dezmembramintele dreptului de proprietate, drepturi reale de garanție și sarcini	Referințe
NU SUNT	

Anexa Nr. 1 La Partea I

Teren

Nr cadastral	Suprafața (mp)*	Observații / Referințe
50202	7.466	parte din nr. topografic 3466

* Suprafața este determinată în planul de proiecție Stereo 70.



Date referitoare la teren

Crt	Categorie folosință	Intravilan	Suprafața (mp)	Tarla	Parcelă	Nr. topo	Observații / Referințe
1	faneata	NU	7.466	-	-	-	Împădurită

Lungime Segmente

1) Valorile lungimilor segmentelor sunt obținute din proiecție în plan.

Punct început	X / Y	Punct sfârșit	X / Y	Lungime segment (** (m)
1	434.307,561 691.934,605	2	434.298,936 691.929,728	9.908
2	434.298,936 691.929,728	3	434.250,229 691.922,504	49.24
3	434.250,229 691.922,504	4	434.230,645 691.924,851	19.724
4	434.230,645 691.924,851	5	434.233,27 691.915,626	9.591
5	434.233,27 691.915,626	6	434.241,752 691.882,153	34.531

Punct început	X / Y	Punct sfârșit	X / Y	Lungime segment (** (m)
6	434.241,752 691.882,153	7	434.297,673 691.888,578	56.289
7	434.297,673 691.888,578	8	434.325,447 691.894,223	28.342
8	434.325,447 691.894,223	9	434.326,794 691.877,562	16.715
9	434.326,794 691.877,562	10	434.332,741 691.880,769	6.757
10	434.332,741 691.880,769	11	434.346,255 691.884,003	13.896
11	434.346,255 691.884,003	12	434.366,433 691.888,801	20.741
12	434.366,433 691.888,801	13	434.384,754 691.900,122	21.537
13	434.384,754 691.900,122	14	434.395,025 691.905,891	11.78
14	434.395,025 691.905,891	15	434.401,286 691.906,985	6.356
15	434.401,286 691.906,985	16	434.408,78 691.905,91	7.571
16	434.408,78 691.905,91	17	434.348,322 691.957,653	79.577
17	434.348,322 691.957,653	1	434.307,561 691.934,605	46.826

** Lungimile segmentelor sunt determinate în planul de proiecție Stereo 70 și sunt rotunjite la 1 milimetru.

*** Distanța dintre puncte este formată din segmente cumulate ce sunt mai mici decât valoarea 1 milimetru.

**DATE DESPRE IMOBILUL NR. 4877**

Oficiul de Cadastru și Publicitate Imobiliară MARAMURES
Biroul de Cadastru și Publicitate Imobiliară Dragomiresti

A. Partea I. Descrierea imobilului

TEREN Extravilan

Adresa: Jud. Maramures, Locul numit "Valea Luncii"

Nr. Crt	Nr cadastral Nr. topografic	Suprafața* (mp)	Observații / Referințe
A1		6.492	Sector cadastral:60 Teren neimprejmuit;

B. Partea II. Proprietari și acte

Inscrieri privitoare la dreptul de proprietate și alte drepturi reale		Referințe
4877 / 03/08/2024		
Act Normativ nr. Legea nr. 7, din 13/03/1996 emis de Parlamentul României;		
B1	Intabulare, drept de PROPRIETATE, dobandit prin Lege, cota actuala 1/1 1) NEIDENTIFICAT NEIDENTIFICAT	A1
B2	se notează mențiunea „proprietar neidentificat,, în baza art.13 alin. 15 din Legea 7/1996	A1

C. Partea III. SARCINI .

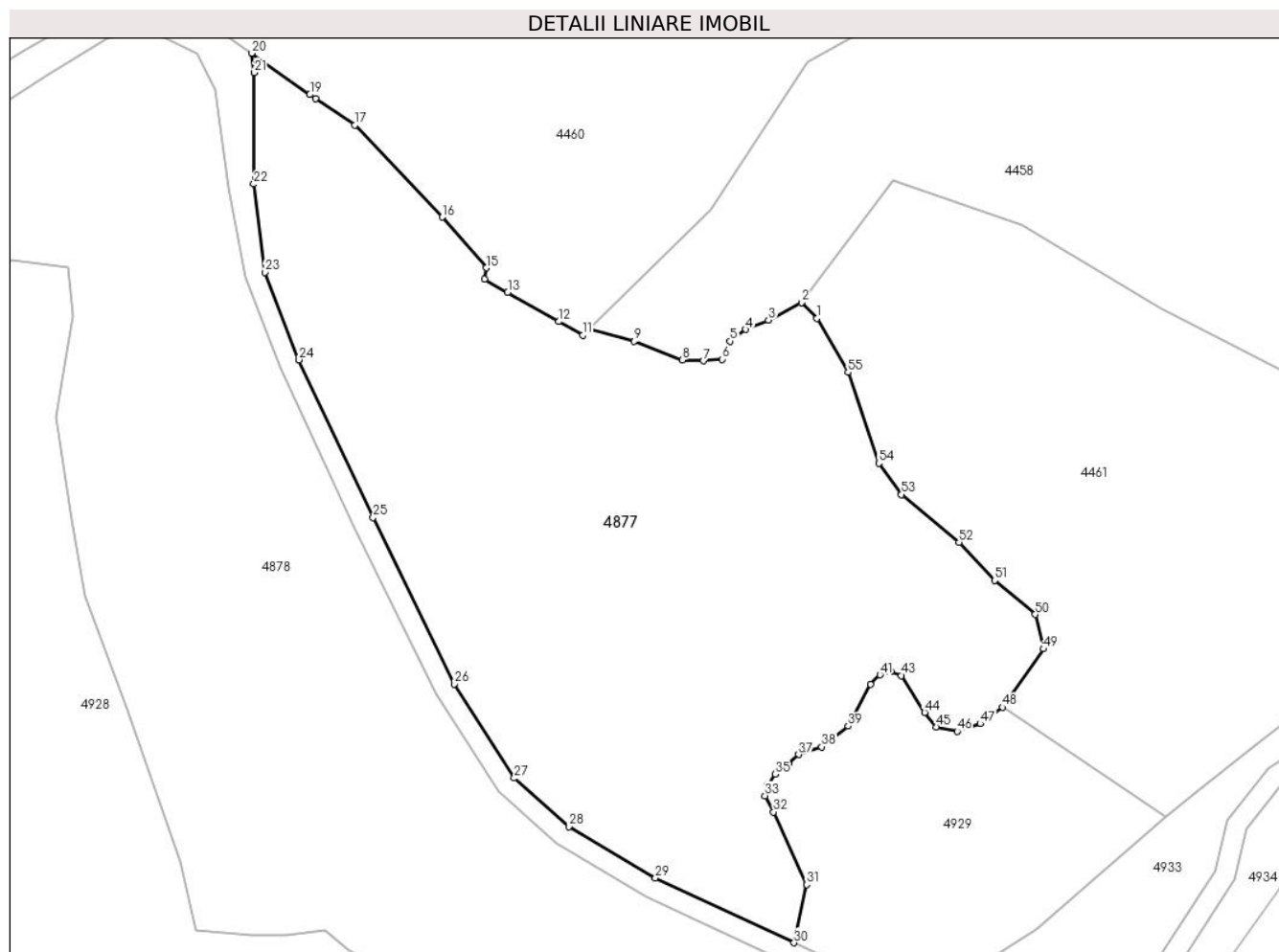
Inscrieri privind dezmembramintele dreptului de proprietate, drepturi reale de garanție și sarcini	Referințe
NU SUNT	

Anexa Nr. 1 La Partea I

Teren

Nr cadastral	Suprafața (mp)*	Observații / Referințe
	6.492	

* Suprafața este determinată în planul de proiecție Stereo 70.



Date referitoare la teren

Crt	Categorie folosință	Intravilan	Suprafața (mp)	Tarla	Parcelă	Nr. topo	Observații / Referințe
1	faneata	NU	4.766	-	-	-	
2	faneata	NU	1.726	-	-	-	Împădurită

Lungime Segmente

1) Valorile lungimilor segmentelor sunt obținute din proiecție în plan.

Punct început	X / Y	Punct sfârșit	X / Y	Lungime segment	Punct început	X / Y	Punct sfârșit	X / Y	Lungime segment	Punct început	X / Y	Punct sfârșit	X / Y	Lungime segment
1	434.500,822 691.860,512	2	434.498,573 691.862,85	3.244	2	434.498,573 691.862,85	3	434.493,724 691.860,277	5.489	3	434.493,724 691.860,277	4	434.490,392 691.858,899	3.606
4	434.490,392 691.858,899	5	434.488,094 691.857,176	2.872	5	434.488,094 691.857,176	6	434.486,946 691.854,535	2.88	6	434.486,946 691.854,535	7	434.484,189 691.854,306	2.766
7	434.484,189 691.854,306	8	434.481,087 691.854,42	3.104	8	434.481,087 691.854,42	9	434.473,964 691.857,176	7.638	9	434.473,964 691.857,176	10	434.467,307 691.858,916	6.881
10	434.467,307 691.858,916	11	434.466,44 691.858,06	1.218	11	434.466,44 691.858,06	12	434.462,931 691.860,06	4.039	12	434.462,931 691.860,06	13	434.455,408 691.864,348	8.659
13	434.455,408 691.864,348	14	434.452,0 691.866,29	3.922	14	434.452,0 691.866,29	15	434.452,28 691.867,95	1.683	15	434.452,28 691.867,95	16	434.445,82 691.875,39	9.853

Punct început	X / Y	Punct sfârșit	X / Y	Lungime segment
16	434.445,82 691.875,39	17	434.432,97 691.888,89	18.638
19	434.426,37 691.893,38	20	434.417,86 691.899,442	10.448
22	434.418,137 691.880,247	23	434.419,799 691.867,292	13.061
25	434.435,647 691.831,315	26	434.447,577 691.806,869	27.202
28	434.464,385 691.785,926	29	434.477,116 691.778,379	14.8
31	434.499,353 691.777,43	32	434.494,478 691.788,091	11.723
34	434.493,596 691.791,992	35	434.494,73 691.793,628	1.991
37	434.498,129 691.796,523	38	434.501,529 691.797,656	3.584
40	434.508,705 691.806,843	41	434.510,09 691.808,228	1.959
43	434.513,238 691.808,102	44	434.516,637 691.802,69	6.391
46	434.521,421 691.799,921	47	434.524,821 691.801,054	3.584
49	434.534,096 691.812,019	50	434.532,872 691.817,088	5.215
52	434.521,71 691.827,655	53	434.513,253 691.834,669	10.987
55	434.505,41 691.852,599	1	434.500,822 691.860,512	9.147

Punct început	X / Y	Punct sfârșit	X / Y	Lungime segment
17	434.432,97 691.888,89	18	434.427,189 691.892,823	6.992
20	434.417,86 691.899,442	21	434.418,221 691.896,61	2.855
23	434.419,799 691.867,292	24	434.424,772 691.854,439	13.782
26	434.447,577 691.806,869	27	434.456,374 691.793,057	16.376
29	434.477,116 691.778,379	30	434.497,469 691.768,891	22.456
32	434.494,478 691.788,091	33	434.493,219 691.790,482	2.702
35	434.494,73 691.793,628	36	434.496,618 691.795,264	2.498
38	434.501,529 691.797,656	39	434.505,431 691.800,676	4.934
41	434.510,09 691.808,228	42	434.511,727 691.808,731	1.713
44	434.516,637 691.802,69	45	434.518,4 691.800,55	2.773
47	434.524,821 691.801,054	48	434.528,076 691.803,453	4.044
50	434.532,872 691.817,088	51	434.526,927 691.822,08	7.763
53	434.513,253 691.834,669	54	434.509,925 691.839,256	5.667

Punct început	X / Y	Punct sfârșit	X / Y	Lungime segment
18	434.427,189 691.892,823	19	434.426,37 691.893,38	0.99
21	434.418,221 691.896,61	22	434.418,137 691.880,247	16.363
24	434.424,772 691.854,439	25	434.435,647 691.831,315	25.554
27	434.456,374 691.793,057	28	434.464,385 691.785,926	10.725
30	434.497,469 691.768,891	31	434.499,353 691.777,43	8.744
33	434.493,219 691.790,482	34	434.493,596 691.791,992	1.556
36	434.496,618 691.795,264	37	434.498,129 691.796,523	1.967
39	434.505,431 691.800,676	40	434.508,705 691.806,843	6.982
42	434.511,727 691.808,731	43	434.513,238 691.808,102	1.637
45	434.518,4 691.800,55	46	434.521,421 691.799,921	3.086
48	434.528,076 691.803,453	49	434.534,096 691.812,019	10.47
51	434.526,927 691.822,08	52	434.521,71 691.827,655	7.635
54	434.509,925 691.839,256	55	434.505,41 691.852,599	14.086

** Lungimile segmentelor sunt determinate în planul de proiecție Stereo 70 și sunt rotunjite la 1 milimetru.

*** Distanța dintre puncte este formată din segmente cumulate ce sunt mai mici decât valoarea 1 milimetru.

**DATE DESPRE IMOBILUL NR. 4878**

Oficiul de Cadastru și Publicitate Imobiliară MARAMURES
Biroul de Cadastru și Publicitate Imobiliară Dragomiresti

A. Partea I. Descrierea imobilului

TEREN Extravilan

Adresa: Jud. Maramures, Locul numit "Valea Luncii"

Nr. Crt	Nr cadastral Nr. topografic	Suprafața* (mp)	Observații / Referințe
A1	50202	8.094	Sector cadastral:60 Teren neimprejmuit; parte din nr. topografic 3466

B. Partea II. Proprietari și acte

Inscrieri privitoare la dreptul de proprietate și alte drepturi reale		Referințe
4878 / 03/08/2024		
Act Normativ nr. Legea nr. 7, din 13/03/1996 emis de Parlamentul României;		
B1	Intabulare, drept de PROPRIETATE, dobandit prin Lege, cota actuala 1/1 1) NEIDENTIFICAT NEIDENTIFICAT	A1
B2	se notează mențiunea „proprietar neidentificat,, în baza art.13 alin. 15 din Legea 7/1996	A1

C. Partea III. SARCINI .

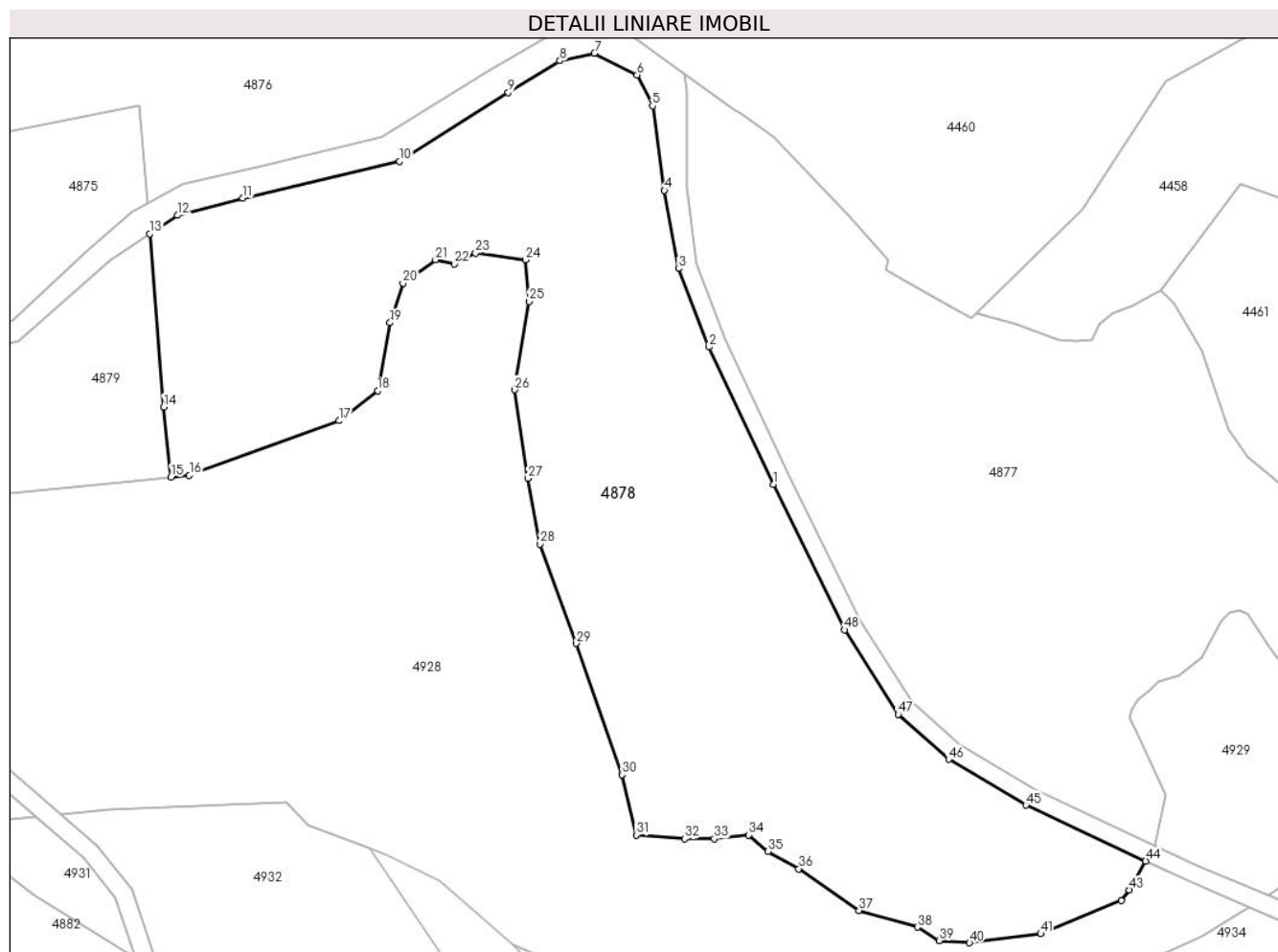
Inscrieri privind dezmembramintele dreptului de proprietate, drepturi reale de garanție și sarcini	Referințe
NU SUNT	

Anexa Nr. 1 La Partea I

Teren

Nr cadastral	Suprafața (mp)*	Observații / Referințe
50202	8.094	parte din nr. topografic 3466

* Suprafața este determinată în planul de proiecție Stereo 70.



Date referitoare la teren

Crt	Categorie folosință	Intravilan	Suprafața (mp)	Tarla	Parcelă	Nr. topo	Observații / Referințe
1	faneata	NU	4.256	-	-	-	
2	faneata	NU	3.838	-	-	-	Împădurită

Lungime Segmente

1) Valorile lungimilor segmentelor sunt obținute din proiecție în plan.

Punct început	X / Y	Punct sfârșit	X / Y	Lungime segment	Punct început	X / Y	Punct sfârșit	X / Y	Lungime segment	Punct început	X / Y	Punct sfârșit	X / Y	Lungime segment
1	434.432,899 691.829,997	2	434.421,968 691.853,239	25.68 4	2	434.421,968 691.853,239	3	434.416,823 691.866,538	14.26	3	434.416,823 691.866,538	4	434.414,424 691.879,753	13.43 1
4	434.414,424 691.879,753	5	434.412,419 691.894,087	14.47 4	5	434.412,419 691.894,087	6	434.409,795 691.899,332	5.865	6	434.409,795 691.899,332	7	434.402,558 691.902,983	8.106
7	434.402,558 691.902,983	8	434.396,727 691.901,701	5.97	8	434.396,727 691.901,701	9	434.387,975 691.896,356	10.25 5	9	434.387,975 691.896,356	10	434.369,535 691.884,671	21.83 1
10	434.369,535 691.884,671	11	434.342,973 691.878,476	27.27 5	11	434.342,973 691.878,476	12	434.331,951 691.875,546	11.40 5	12	434.331,951 691.875,546	13	434.327,211 691.872,397	5.691
13	434.327,211 691.872,397	14	434.329,58 691.843,082	29.41 1	14	434.329,58 691.843,082	15	434.330,845 691.831,225	11.92 4	15	434.330,845 691.831,225	16	434.333,913 691.831,535	3.084

Punct început	X / Y	Punct sfârșit	X / Y	Lungime segment	Punct început	X / Y	Punct sfârșit	X / Y	Lungime segment	Punct început	X / Y	Punct sfârșit	X / Y	Lungime segment
16	434.333,913 691.831,535	17	434.359,287 691.840,769	27.002	17	434.359,287 691.840,769	18	434.365,858 691.845,859	8.312	18	434.365,858 691.845,859	19	434.367,918 691.857,349	11.673
19	434.367,918 691.857,349	20	434.370,132 691.864,066	7.072	20	434.370,132 691.864,066	21	434.375,64 691.868,024	6.783	21	434.375,64 691.868,024	22	434.378,82 691.867,342	3.252
22	434.378,82 691.867,342	23	434.382,454 691.869,159	4.063	23	434.382,454 691.869,159	24	434.390,857 691.868,024	8.479	24	434.390,857 691.868,024	25	434.391,539 691.860,983	7.074
25	434.391,539 691.860,983	26	434.389,04 691.845,993	15.197	26	434.389,04 691.845,993	27	434.391,312 691.831,002	15.162	27	434.391,312 691.831,002	28	434.393,356 691.819,873	11.315
28	434.393,356 691.819,873	29	434.399,501 691.803,079	17.883	29	434.399,501 691.803,079	30	434.407,263 691.780,833	23.561	30	434.407,263 691.780,833	31	434.409,655 691.770,638	10.472
31	434.409,655 691.770,638	32	434.417,838 691.770,009	8.207	32	434.417,838 691.770,009	33	434.422,875 691.770,009	5.037	33	434.422,875 691.770,009	34	434.428,666 691.770,638	5.825
34	434.428,666 691.770,638	35	434.431,967 691.767,862	4.313	35	434.431,967 691.767,862	36	434.437,191 691.764,909	6.001	36	434.437,191 691.764,909	37	434.447,411 691.757,869	12.41
37	434.447,411 691.757,869	38	434.457,301 691.755,028	10.29	38	434.457,301 691.755,028	39	434.460,953 691.752,762	4.298	39	434.460,953 691.752,762	40	434.466,115 691.752,385	5.176
40	434.466,115 691.752,385	41	434.478,201 691.753,895	12.18	41	434.478,201 691.753,895	42	434.491,799 691.759,559	14.73	42	434.491,799 691.759,559	43	434.493,184 691.761,321	2.241
43	434.493,184 691.761,321	44	434.495,966 691.766,228	5.641	44	434.495,966 691.766,228	45	434.475,692 691.775,681	22.369	45	434.475,692 691.775,681	46	434.462,577 691.783,454	15.245
46	434.462,577 691.783,454	47	434.454,03 691.791,063	11.443	47	434.454,03 691.791,063	48	434.444,913 691.805,377	16.971	48	434.444,913 691.805,377	1	434.432,899 691.829,997	27.395

** Lungimile segmentelor sunt determinate în planul de proiecție Stereo 70 și sunt rotunjite la 1 milimetru.

*** Distanța dintre puncte este formată din segmente cumulate ce sunt mai mici decât valoarea 1 milimetru.

**DATE DESPRE IMOBILUL NR. 4879**

Oficiul de Cadastru și Publicitate Imobiliară MARAMURES
Biroul de Cadastru și Publicitate Imobiliară Dragomiresti

A. Partea I. Descrierea imobilului

TEREN Extravilan

Adresa: Jud. Maramures, Locul numit "Valea Luncii"

Nr. Crt	Nr cadastral Nr. topografic	Suprafața* (mp)	Observații / Referințe
A1	50202	1.565	Sector cadastral:60 Teren neimprejmuit; parte din nr. topografic 3466

B. Partea II. Proprietari și acte

Inscrieri privitoare la dreptul de proprietate și alte drepturi reale		Referințe
4879 / 03/08/2024		
Act Normativ nr. Legea nr. 7, din 13/03/1996 emis de Parlamentul României;		
B1	Intabulare, drept de PROPRIETATE, dobandit prin Lege, cota actuala 1/1 1) NEIDENTIFICAT NEIDENTIFICAT	A1
Act Administrativ nr. Adeverință nr. 3352, din 30/07/2024 emis de Primăria Comunei Strâmtura;		
B2	Se notează posesia faptică în favoarea lui 1) BÎRSOAN IOAN	A1

C. Partea III. SARCINI .

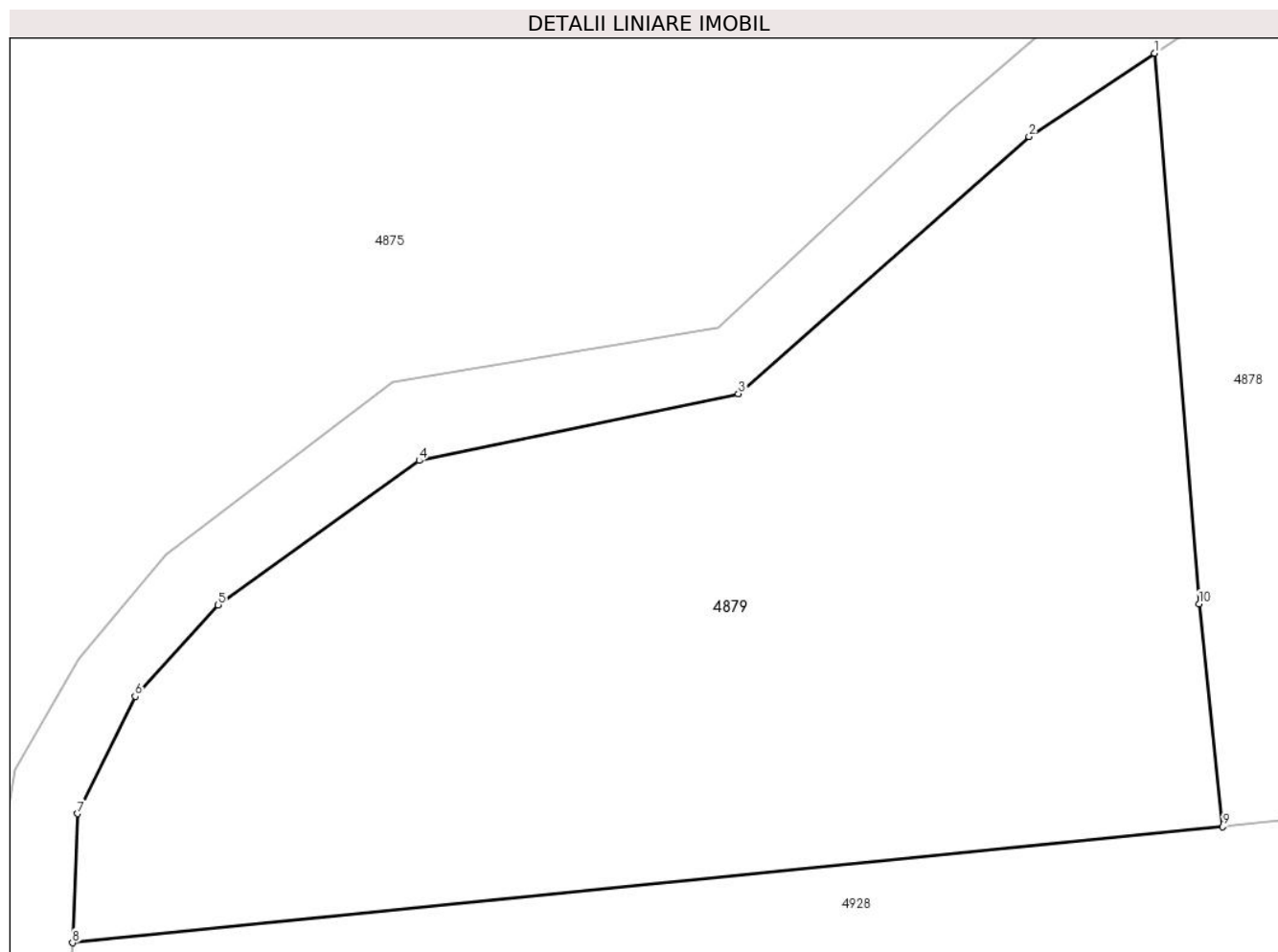
Inscrieri privind dezmembramintele dreptului de proprietate, drepturi reale de garanție și sarcini	Referințe
NU SUNT	

Anexa Nr. 1 La Partea I

Teren

Nr cadastral	Suprafața (mp)*	Observații / Referințe
50202	1.565	parte din nr. topografic 3466

* Suprafața este determinată în planul de proiecție Stereo 70.



Date referitoare la teren

Crt	Categorie folosință	Intravilan	Suprafața (mp)	Tarla	Parcelă	Nr. topo	Observații / Referințe
1	faneata	NU	1.565	-	-	-	Împădurită

Lungime Segmente

1) Valorile lungimilor segmentelor sunt obținute din proiecție în plan.

Punct început	X / Y	Punct sfârșit	X / Y	Lungime segment (** (m)
1	434.327,211 691.872,397	2	434.320,526 691.867,955	8.026
2	434.320,526 691.867,955	3	434.305,042 691.854,266	20.667
3	434.305,042 691.854,266	4	434.288,027 691.850,712	17.382
4	434.288,027 691.850,712	5	434.277,321 691.843,028	13.178
5	434.277,321 691.843,028	6	434.272,898 691.838,156	6.58

Punct început	X / Y	Punct sfârșit	X / Y	Lungime segment (** (m)
6	434.272,898 691.838,156	7	434.269,835 691.831,908	6.958
7	434.269,835 691.831,908	8	434.269,556 691.825,038	6.876
8	434.269,556 691.825,038	9	434.330,845 691.831,225	61.6
9	434.330,845 691.831,225	10	434.329,58 691.843,082	11.924
10	434.329,58 691.843,082	1	434.327,211 691.872,397	29.411

** Lungimile segmentelor sunt determinate în planul de proiecție Stereo 70 și sunt rotunjite la 1 milimetru.

*** Distanța dintre puncte este formată din segmente cumulate ce sunt mai mici decât valoarea 1 milimetru.

**DATE DESPRE IMOBILUL NR. 4880**

Oficiul de Cadastru și Publicitate Imobiliară MARAMURES
Biroul de Cadastru și Publicitate Imobiliară Dragomiresti

A. Partea I. Descrierea imobilului

TEREN Extravilan

Adresa: Jud. Maramures, Hotar Rozavlea-Poienile Izei

Nr. Crt	Nr cadastral Nr. topografic	Suprafața* (mp)	Observații / Referințe
A1		2.679	Sector cadastral:60 Teren neimprejmuit; Imobil traversat de limita unităților administrativ teritoriale Strâmtura și Rozavlea.

B. Partea II. Proprietari și acte

Inscrieri privitoare la dreptul de proprietate și alte drepturi reale		Referințe
4880 / 03/08/2024		
Act Normativ nr. HGR. 934, din 29/08/2002 emis de Guvernul României (Anexa nr.62 privind inventarulul bunurilor care aparțin domeniului public al comunei Stramtura poziția 1.3.7.1, HCL. NR. 23 din 05.07.2024, adeverința nr. 3574 din 13.07.2024 emisă de Primăria Comunei Strâmtura);		
B1	Intabulare, drept de PROPRIETATE, dobandit prin Lege, cota actuala 1/1 1) COMUNA STRÂMTURA, CIF:3694780, Domeniu Public	A1

C. Partea III. SARCINI .

Inscrieri privind dezmembramintele dreptului de proprietate, drepturi reale de garanție și sarcini	Referințe
NU SUNT	

Anexa Nr. 1 La Partea I

Teren

Nr cadastral	Suprafața (mp)*	Observații / Referințe
	2.679	Imobil traversat de limita unităților administrativ teritoriale Strâmtura și Rozavlea.

* Suprafața este determinată în planul de proiecție Stereo 70.



Date referitoare la teren

Crt	Categorie folosință	Intravilan	Suprafața (mp)	Tarla	Parcelă	Nr. topo	Observații / Referințe
1	drum	NU	2.679	-	-	-	

Lungime Segmente

1) Valorile lungimilor segmentelor sunt obținute din proiecție în plan.

Punct început	X / Y	Punct sfârșit	X / Y	Lungime segment
1	434.408,78 691.905,91	2	434.401,286 691.906,985	7.571
2	434.401,286 691.906,985	3	434.395,025 691.905,891	6.356
3	434.395,025 691.905,891	4	434.384,754 691.900,122	11.78
4	434.384,754 691.900,122	5	434.366,433 691.888,801	21.537
5	434.366,433 691.888,801	6	434.346,255 691.884,003	20.741
6	434.346,255 691.884,003	7	434.332,741 691.880,769	13.896
7	434.332,741 691.880,769	8	434.324,294 691.876,214	9.597
8	434.324,294 691.876,214	9	434.316,393 691.869,352	10.465
9	434.316,393 691.869,352	10	434.303,929 691.857,79	17.001
10	434.303,929 691.857,79	11	434.286,63 691.854,869	17.544
11	434.286,63 691.854,869	12	434.274,505 691.845,718	15.191
12	434.274,505 691.845,718	13	434.269,9 691.840,144	7.23
13	434.269,9 691.840,144	14	434.266,492 691.834,285	6.778
14	434.266,492 691.834,285	15	434.265,556 691.828,412	5.947
15	434.265,556 691.828,412	16	434.266,323 691.821,899	6.558
16	434.266,323 691.821,899	17	434.270,232 691.808,236	14.211
17	434.270,232 691.808,236	18	434.274,863 691.800,527	8.993
18	434.274,863 691.800,527	19	434.294,186 691.785,563	24.44

Punct început	X / Y	Punct sfârșit	X / Y	Lungime segment	Punct început	X / Y	Punct sfârșit	X / Y	Lungime segment	Punct început	X / Y	Punct sfârșit	X / Y	Lungime segment
19	434.294,186 691.785,563	20	434.316,076 691.766,749	28.864	20	434.316,076 691.766,749	21	434.321,421 691.760,011	8.601	21	434.321,421 691.760,011	22	434.324,895 691.749,856	10.733
22	434.324,895 691.749,856	23	434.327,762 691.741,475	8.858	23	434.327,762 691.741,475	24	434.335,866 691.715,152	27.542	24	434.335,866 691.715,152	25	434.333,943 691.708,613	6.816
25	434.333,943 691.708,613	26	434.328,981 691.696,13	13.433	26	434.328,981 691.696,13	27	434.319,453 691.679,424	19.232	27	434.319,453 691.679,424	28	434.306,452 691.666,251	18.508
28	434.306,452 691.666,251	29	434.293,006 691.653,847	18.294	29	434.293,006 691.653,847	30	434.286,722 691.648,049	8.55	30	434.286,722 691.648,049	31	434.277,872 691.636,347	14.672
31	434.277,872 691.636,347	32	434.263,643 691.618,337	22.953	32	434.263,643 691.618,337	33	434.245,521 691.599,289	26.291	33	434.245,521 691.599,289	34	434.229,84 691.581,26	23.894
34	434.229,84 691.581,26	35	434.222,467 691.571,139	12.522	35	434.222,467 691.571,139	36	434.220,751 691.567,573	3.957	36	434.220,751 691.567,573	37	434.222,0 691.562,364	5.357
37	434.222,0 691.562,364	38	434.225,093 691.569,567	7.839	38	434.225,093 691.569,567	39	434.232,226 691.579,358	12.114	39	434.232,226 691.579,358	40	434.247,777 691.597,237	23.696
40	434.247,777 691.597,237	41	434.265,947 691.616,337	26.362	41	434.265,947 691.616,337	42	434.280,284 691.634,483	23.126	42	434.280,284 691.634,483	43	434.288,988 691.645,993	14.431
43	434.288,988 691.645,993	44	434.295,595 691.652,088	8.989	44	434.295,595 691.652,088	45	434.308,572 691.664,059	17.655	45	434.308,572 691.664,059	46	434.321,903 691.677,568	18.979
46	434.321,903 691.677,568	47	434.331,735 691.694,806	19.845	47	434.331,735 691.694,806	48	434.336,827 691.707,617	13.786	48	434.336,827 691.707,617	49	434.339,05 691.715,172	7.875
49	434.339,05 691.715,172	50	434.330,662 691.742,417	28.507	50	434.330,662 691.742,417	51	434.329,396 691.746,118	3.912	51	434.329,396 691.746,118	52	434.324,135 691.761,495	16.252
52	434.324,135 691.761,495	53	434.318,284 691.768,871	9.415	53	434.318,284 691.768,871	54	434.296,114 691.787,925	29.233	54	434.296,114 691.787,925	55	434.277,185 691.802,585	23.942
55	434.277,185 691.802,585	56	434.273,067 691.809,474	8.026	56	434.273,067 691.809,474	57	434.269,437 691.822,101	13.138	57	434.269,437 691.822,101	58	434.269,835 691.831,908	9.815
58	434.269,835 691.831,908	59	434.272,898 691.838,156	6.958	59	434.272,898 691.838,156	60	434.277,321 691.843,028	6.58	60	434.277,321 691.843,028	61	434.288,027 691.850,712	13.178
61	434.288,027 691.850,712	62	434.305,042 691.854,266	17.382	62	434.305,042 691.854,266	63	434.320,526 691.867,955	20.667	63	434.320,526 691.867,955	64	434.331,951 691.875,546	13.717
64	434.331,951 691.875,546	65	434.342,973 691.878,476	11.405	65	434.342,973 691.878,476	66	434.369,535 691.884,671	27.275	66	434.369,535 691.884,671	67	434.387,975 691.896,356	21.831
67	434.387,975 691.896,356	68	434.396,727 691.901,701	10.255	68	434.396,727 691.901,701	69	434.402,558 691.902,983	5.97	69	434.402,558 691.902,983	70	434.409,795 691.899,332	8.106
70	434.409,795 691.899,332	71	434.412,419 691.894,087	5.865	71	434.412,419 691.894,087	72	434.414,424 691.879,753	14.474	72	434.414,424 691.879,753	73	434.416,823 691.866,538	13.431
73	434.416,823 691.866,538	74	434.421,968 691.853,239	14.26	74	434.421,968 691.853,239	75	434.432,899 691.829,997	25.684	75	434.432,899 691.829,997	76	434.444,913 691.805,377	27.395
76	434.444,913 691.805,377	77	434.454,03 691.791,063	16.971	77	434.454,03 691.791,063	78	434.462,577 691.783,454	11.443	78	434.462,577 691.783,454	79	434.475,692 691.775,681	15.245
79	434.475,692 691.775,681	80	434.503,295 691.762,812	30.455	80	434.503,295 691.762,812	81	434.518,784 691.756,23	16.829	81	434.518,784 691.756,23	82	434.533,706 691.752,577	15.363
82	434.533,706 691.752,577	83	434.540,963 691.752,481	7.258	83	434.540,963 691.752,481	84	434.549,75 691.759,203	11.063	84	434.549,75 691.759,203	85	434.562,234 691.778,1	22.648
85	434.562,234 691.778,1	86	434.563,978 691.785,55	7.651	86	434.563,978 691.785,55	87	434.569,25 691.792,264	8.536	87	434.569,25 691.792,264	88	434.576,989 691.797,204	9.181
88	434.576,989 691.797,204	89	434.588,431 691.801,121	12.094	89	434.588,431 691.801,121	90	434.589,291 691.802,172	1.358	90	434.589,291 691.802,172	91	434.584,293 691.802,926	5.055
91	434.584,293 691.802,926	92	434.575,657 691.799,97	9.128	92	434.575,657 691.799,97	93	434.567,173 691.794,554	10.065	93	434.567,173 691.794,554	94	434.561,164 691.786,901	9.73
94	434.561,164 691.786,901	95	434.559,391 691.779,325	7.781	95	434.559,391 691.779,325	96	434.547,49 691.761,312	21.589	96	434.547,49 691.761,312	97	434.539,949 691.755,543	9.495
97	434.539,949 691.755,543	98	434.533,746 691.755,624	6.204	98	434.533,746 691.755,624	99	434.519,756 691.759,128	14.422	99	434.519,756 691.759,128	100	434.504,535 691.765,596	16.538
100	434.504,535 691.765,596	101	434.477,116 691.778,379	30.252	101	434.477,116 691.778,379	102	434.464,385 691.785,926	14.8	102	434.464,385 691.785,926	103	434.456,374 691.793,057	10.725
103	434.456,374 691.793,057	104	434.447,577 691.806,869	16.376	104	434.447,577 691.806,869	105	434.435,647 691.831,315	27.202	105	434.435,647 691.831,315	106	434.424,772 691.854,439	25.554
106	434.424,772 691.854,439	107	434.419,799 691.867,292	13.782	107	434.419,799 691.867,292	108	434.418,137 691.880,247	13.061	108	434.418,137 691.880,247	109	434.418,221 691.896,61	16.363
109	434.418,221 691.896,61	110	434.417,86 691.899,442	2.855	110	434.417,86 691.899,442	1	434.408,78 691.905,91	11.148					

** Lungimile segmentelor sunt determinate în planul de proiecție Stereo 70 și sunt rotunjite la 1 milimetru.

*** Distanța dintre puncte este formată din segmente cumulate ce sunt mai mici decât valoarea 1 milimetru.

**DATE DESPRE IMOBILUL NR. 4881**

Oficiul de Cadastru și Publicitate Imobiliară MARAMURES
Biroul de Cadastru și Publicitate Imobiliară Dragomirești

A. Partea I. Descrierea imobilului

TEREN Extravilan

Adresa: Jud. Maramures, Locul numit "Fundu Lesei"

Nr. Crt	Nr cadastral Nr. topografic	Suprafața* (mp)	Observații / Referințe
A1	50202	1.797	Sector cadastral:60 Teren neimprejmuit; parte din nr. topografic 3466, Imobil traversat de limita unităților administrativ teritoriale Strâmtura și Rozavlea.

B. Partea II. Proprietari și acte

Inscrieri privitoare la dreptul de proprietate și alte drepturi reale		Referințe
4881 / 03/08/2024		
Act Normativ nr. Legea nr. 7, din 13/03/1996 emis de Parlamentul României;		
B1	Intabulare, drept de PROPRIETATE, dobândit prin Lege, cota actuală 1/1 1) NEIDENTIFICAT NEIDENTIFICAT	A1
Act Administrativ nr. Adeverință nr. 3353, din 30/07/2024 emis de Primăria Comunei Strâmtura;		
B2	Se notează posesia faptică în favoarea lui 1) OPRIȘ VASILE	A1

C. Partea III. SARCINI .

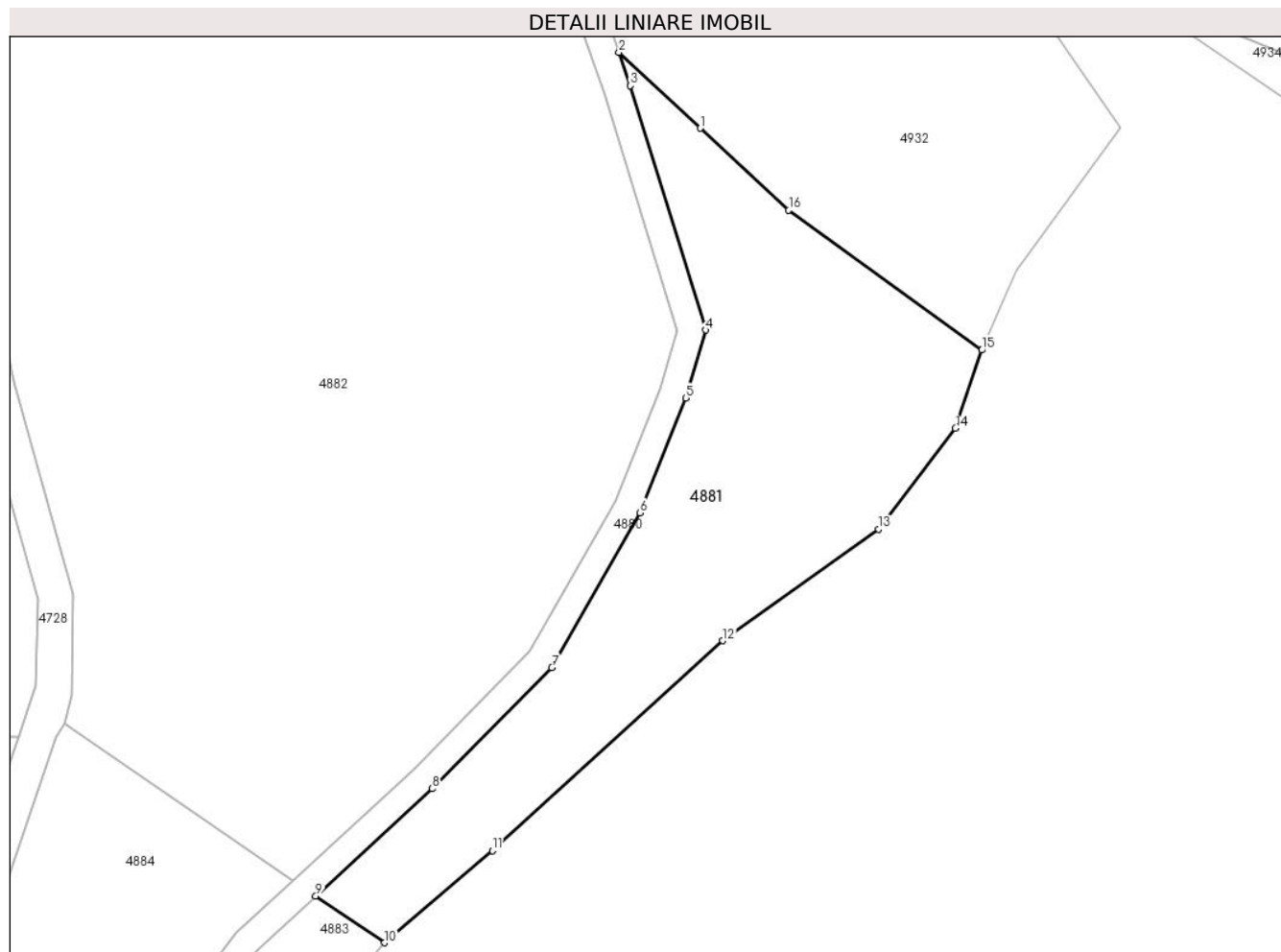
Inscrieri privind dezmembramintele dreptului de proprietate, drepturi reale de garanție și sarcini	Referințe
NU SUNT	

Anexa Nr. 1 La Partea I

Teren

Nr cadastral	Suprafața (mp)*	Observații / Referințe
50202	1.797	parte din nr. topografic 3466, Imobil traversat de limita unităților administrativ teritoriale Strâmtura și Rozavlea.

* Suprafața este determinată în planul de proiecție Stereo 70.



Date referitoare la teren

Crt	Categorie folosință	Intra vilan	Suprafața (mp)	Tarla	Parcelă	Nr. topo	Observații / Referințe
1	faneata	NU	1.797	-	-	-	Împădurită

Lungime Segmente

1) Valorile lungimilor segmentelor sunt obținute din proiecție în plan.

Punct început	X / Y	Punct sfârșit	X / Y	Lungime segment (** (m)
1	434.338,477 691.737,675	2	434.329,396 691.746,118	12.4
2	434.329,396 691.746,118	3	434.330,662 691.742,417	3.912
3	434.330,662 691.742,417	4	434.339,05 691.715,172	28.507
4	434.339,05 691.715,172	5	434.336,827 691.707,617	7.875
5	434.336,827 691.707,617	6	434.331,735 691.694,806	13.786

Punct început	X / Y	Punct sfârșit	X / Y	Lungime segment (** (m)
6	434.331,735 691.694,806	7	434.321,903 691.677,568	19.845
7	434.321,903 691.677,568	8	434.308,572 691.664,059	18.979
8	434.308,572 691.664,059	9	434.295,595 691.652,088	17.655
9	434.295,595 691.652,088	10	434.303,246 691.646,892	9.249
10	434.303,246 691.646,892	11	434.315,283 691.657,137	15.807
11	434.315,283 691.657,137	12	434.340,951 691.680,564	34.752
12	434.340,951 691.680,564	13	434.358,344 691.692,995	21.379
13	434.358,344 691.692,995	14	434.366,894 691.704,213	14.105
14	434.366,894 691.704,213	15	434.369,817 691.712,94	9.204
15	434.369,817 691.712,94	16	434.348,323 691.728,522	26.548
16	434.348,323 691.728,522	1	434.338,477 691.737,675	13.443

** Lungimile segmentelor sunt determinate în planul de proiecție Stereo 70 și sunt rotunjite la 1 milimetru.

*** Distanța dintre puncte este formată din segmente cumulate ce sunt mai mici decât valoarea 1 milimetru.

**DATE DESPRE IMOBILUL NR. 4882**

Oficiul de Cadastru și Publicitate Imobiliară MARAMURES
Biroul de Cadastru și Publicitate Imobiliară Dragomiresti

A. Partea I. Descrierea imobilului

TEREN Extravilan

Adresa: Jud. Maramures, Locul numit "Fundu Lesei"

Nr. Crt	Nr cadastral Nr. topografic	Suprafața* (mp)	Observații / Referințe
A1	50202	7.295	Sector cadastral:60 Teren neimprejmuit; parte din nr. topografic 3466, Imobil traversat de limita unităților administrativ teritoriale Strâmtura și Rozavlea.

B. Partea II. Proprietari și acte

Inscrieri privitoare la dreptul de proprietate și alte drepturi reale	Referințe
4882 / 03/08/2024	
Act Normativ nr. Legea nr. 7, din 13/03/1996 emis de Parlamentul României;	
B1	A1
Intabulare, drept de PROPRIETATE, dobândit prin Lege, cota actuală 1/1	
1) NEIDENTIFICAT NEIDENTIFICAT	
Act Administrativ nr. Adeverință nr. 3354, din 30/07/2024 emis de Primăria Comunei Strâmtura;	
B2	A1
Se notează posesia faptică în favoarea lui	
1) OPRIȘ VASILE	

C. Partea III. SARCINI .

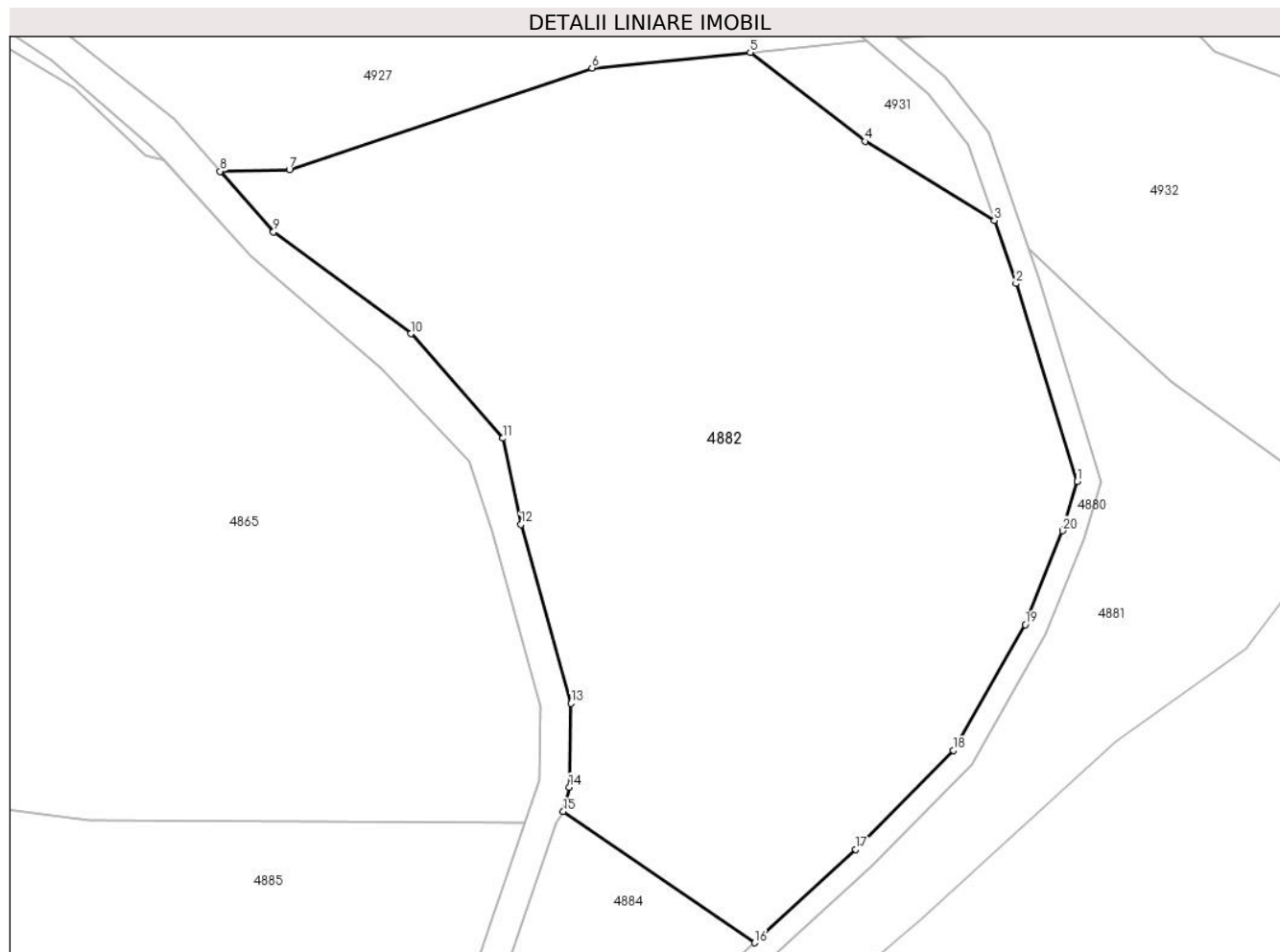
Inscrieri privind dezmembramintele dreptului de proprietate, drepturi reale de garanție și sarcini	Referințe
NU SUNT	

Anexa Nr. 1 La Partea I

Teren

Nr cadastral	Suprafața (mp)*	Observații / Referințe
50202	7.295	parte din nr. topografic 3466, Imobil traversat de limita unităților administrativ teritoriale Strâmtura și Rozavlea.

* Suprafața este determinată în planul de proiecție Stereo 70.



Date referitoare la teren

Crt	Categorie folosință	Intra vilan	Suprafața (mp)	Tarla	Parcelă	Nr. topo	Observații / Referințe
1	faneata	NU	7.295	-	-	-	Împădurită

Lungime Segmente

1) Valorile lungimilor segmentelor sunt obținute din proiecție în plan.

Punct început	X / Y	Punct sfârșit	X / Y	Lungime segment (** (m)
1	434.335,866 691.715,152	2	434.327,762 691.741,475	27.542
2	434.327,762 691.741,475	3	434.324,895 691.749,856	8.858
3	434.324,895 691.749,856	4	434.307,69 691.760,385	20.171
4	434.307,69 691.760,385	5	434.292,418 691.772,207	19.313
5	434.292,418 691.772,207	6	434.271,387 691.770,142	21.132

Punct început	X / Y	Punct sfârșit	X / Y	Lungime segment (** (m)
6	434.271,387 691.770,142	7	434.231,138 691.756,62	42.46
7	434.231,138 691.756,62	8	434.221,962 691.756,391	9.179
8	434.221,962 691.756,391	9	434.229,035 691.748,333	10.722
9	434.229,035 691.748,333	10	434.247,278 691.734,817	22.704
10	434.247,278 691.734,817	11	434.259,493 691.720,906	18.513
11	434.259,493 691.720,906	12	434.261,94 691.709,453	11.711
12	434.261,94 691.709,453	13	434.268,613 691.685,675	24.697
13	434.268,613 691.685,675	14	434.268,364 691.674,541	11.137
14	434.268,364 691.674,541	15	434.267,568 691.671,286	3.351
15	434.267,568 691.671,286	16	434.293,006 691.653,847	30.842
16	434.293,006 691.653,847	17	434.306,452 691.666,251	18.294
17	434.306,452 691.666,251	18	434.319,453 691.679,424	18.508
18	434.319,453 691.679,424	19	434.328,981 691.696,13	19.232
19	434.328,981 691.696,13	20	434.333,943 691.708,613	13.433
20	434.333,943 691.708,613	1	434.335,866 691.715,152	6.816

** Lungimile segmentelor sunt determinate în planul de proiecție Stereo 70 și sunt rotunjite la 1 milimetru.

*** Distanța dintre puncte este formată din segmente cumulate ce sunt mai mici decât valoarea 1 milimetru.

**DATE DESPRE IMOBILUL NR. 4883**

Oficiul de Cadastru și Publicitate Imobiliară MARAMURES
Biroul de Cadastru și Publicitate Imobiliară Dragomirești

A. Partea I. Descrierea imobilului

TEREN Extravilan

Nr. CF vechi:1485

Adresa: Jud. Maramures, Locul numit "Fundu Lesei"

Nr. Crt	Nr cadastral Nr. topografic	Suprafața* (mp)	Observații / Referințe
A1		Din acte: 1.790 Masurata: 1.970	Sector cadastral:60 Teren neimprejmuit; parte din nr. topografic 3446, Imobil traversat de limita unităților administrativ teritoriale Strâmtura și Rozavlea.

B. Partea II. Proprietari și acte

Inscrieri privitoare la dreptul de proprietate și alte drepturi reale		Referințe
4883 / 03/08/2024		
Act Normativ nr. Legea nr. 7, din 13/03/1996 emis de Parlamentul României;		
B1	Intabulare, drept de PROPRIETATE, dobândit prin Lege, cota actuală 1/1 1) NEIDENTIFICAT NEIDENTIFICAT	A1
Act Administrativ nr. Adeverință nr. 3355, din 30/07/2024 emis de Primăria Comunei Strâmtura;		
B2	Se notează posesia faptică în favoarea lui 1) ILIEȘ IOAN	A1

C. Partea III. SARCINI .

Inscrieri privind dezmembramintele dreptului de proprietate, drepturi reale de garanție și sarcini	Referințe
NU SUNT	

Anexa Nr. 1 La Partea I

Teren

Nr cadastral	Suprafața (mp)*	Observații / Referințe
	Din acte: 1.790 Masurata: 1.970	parte din nr. topografic 3446, Imobil traversat de limita unităților administrativ teritoriale Strâmtura și Rozavlea.

* Suprafața este determinată în planul de proiecție Stereo 70.

DETALII LINIARE IMOBIL



Date referitoare la teren

Crt	Categorie folosință	Intra vilan	Suprafața (mp)	Tarla	Parcelă	Nr. topo	Observații / Referințe
1	faneata	NU	1.970	-	-	-	Împădurită

Lungime Segmente

1) Valorile lungimilor segmentelor sunt obținute din proiecție în plan.

Punct început	X / Y	Punct sfârșit	X / Y	Lungime segment (** (m)
1	434.303,246 691.646,892	2	434.295,595 691.652,088	9.249
2	434.295,595 691.652,088	3	434.288,988 691.645,993	8.989
3	434.288,988 691.645,993	4	434.280,284 691.634,483	14.431
4	434.280,284 691.634,483	5	434.265,947 691.616,337	23.126
5	434.265,947 691.616,337	6	434.247,777 691.597,237	26.362

Punct început	X / Y	Punct sfârșit	X / Y	Lungime segment (** (m)
6	434.247,777 691.597,237	7	434.232,226 691.579,358	23.696
7	434.232,226 691.579,358	8	434.225,093 691.569,567	12.114
8	434.225,093 691.569,567	9	434.222,0 691.562,364	7.839
9	434.222,0 691.562,364	10	434.219,118 691.550,21	12.491
10	434.219,118 691.550,21	11	434.215,859 691.542,045	8.791
11	434.215,859 691.542,045	12	434.233,63 691.537,411	18.365
12	434.233,63 691.537,411	13	434.241,075 691.550,905	15.412
13	434.241,075 691.550,905	14	434.247,528 691.562,931	13.648
14	434.247,528 691.562,931	15	434.264,55 691.597,487	38.521
15	434.264,55 691.597,487	16	434.281,552 691.621,42	29.357
16	434.281,552 691.621,42	1	434.303,246 691.646,892	33.458

** Lungimile segmentelor sunt determinate în planul de proiecție Stereo 70 și sunt rotunjite la 1 milimetru.

*** Distanța dintre puncte este formată din segmente cumulate ce sunt mai mici decât valoarea 1 milimetru.

**DATE DESPRE IMOBILUL NR. 4884**

Oficiul de Cadastru și Publicitate Imobiliară MARAMURES
Biroul de Cadastru și Publicitate Imobiliară Dragomiresti

A. Partea I. Descrierea imobilului

TEREN Extravilan

Nr. CF vechi:1485

Adresa: Jud. Maramures, Locul numit "Fundu Lesei"

Nr. Crt	Nr cadastral Nr. topografic	Suprafața* (mp)	Observații / Referințe
A1		2.038	Sector cadastral:60 Teren neimprejmuit; parte din nr. topografic 3446

B. Partea II. Proprietari și acte

Inscrieri privitoare la dreptul de proprietate și alte drepturi reale		Referințe
4884 / 03/08/2024		
Act Normativ nr. Legea nr. 7, din 13/03/1996 emis de Parlamentul României;		
B1	Intabulare, drept de PROPRIETATE, dobandit prin Lege, cota actuala 1/1 1) NEIDENTIFICAT NEIDENTIFICAT	A1
Act Administrativ nr. Adeverință nr. 3356, din 30/07/2024 emis de Primăria Comunei Strâmtura;		
B2	Se notează posesia faptică în favoarea lui 1) ILIEȘ IOAN	A1

C. Partea III. SARCINI .

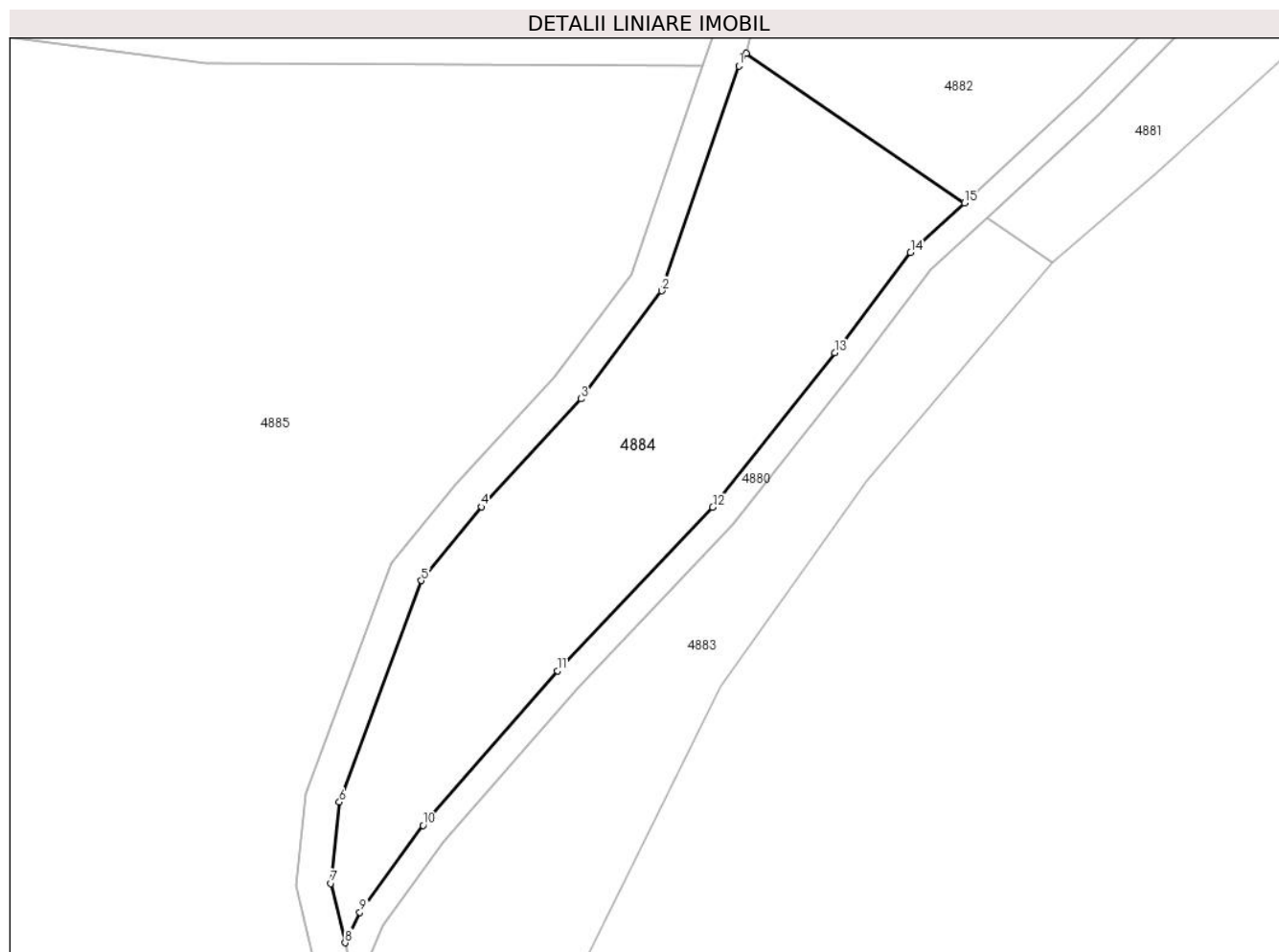
Inscrieri privind dezmembramintele dreptului de proprietate, drepturi reale de garanție și sarcini	Referințe
NU SUNT	

Anexa Nr. 1 La Partea I

Teren

Nr cadastral	Suprafața (mp)*	Observații / Referințe
	2.038	parte din nr. topografic 3446

* Suprafața este determinată în planul de proiecție Stereo 70.



Date referitoare la teren

Crt	Categorie folosință	Intra vilan	Suprafața (mp)	Tarla	Parcelă	Nr. topo	Observații / Referințe
1	faneata	NU	2.038	-	-	-	Împădurită

Lungime Segmente

1) Valorile lungimilor segmentelor sunt obținute din proiecție în plan.

Punct început	X / Y	Punct sfârșit	X / Y	Lungime segment (** (m)
1	434.266,676 691.669,798	2	434.257,683 691.643,585	27.713
2	434.257,683 691.643,585	3	434.248,246 691.630,99	15.738
3	434.248,246 691.630,99	4	434.236,635 691.618,398	17.128
4	434.236,635 691.618,398	5	434.229,634 691.609,799	11.089
5	434.229,634 691.609,799	6	434.220,082 691.583,984	27.526

Punct început	X / Y	Punct sfârșit	X / Y	Lungime segment (** (m)
6	434.220,082 691.583,984	7	434.219,089 691.574,504	9.532
7	434.219,089 691.574,504	8	434.220,751 691.567,573	7.127
8	434.220,751 691.567,573	9	434.222,467 691.571,139	3.957
9	434.222,467 691.571,139	10	434.229,84 691.581,26	12.522
10	434.229,84 691.581,26	11	434.245,521 691.599,289	23.894
11	434.245,521 691.599,289	12	434.263,643 691.618,337	26.291
12	434.263,643 691.618,337	13	434.277,872 691.636,347	22.953
13	434.277,872 691.636,347	14	434.286,722 691.648,049	14.672
14	434.286,722 691.648,049	15	434.293,006 691.653,847	8.55
15	434.293,006 691.653,847	16	434.267,568 691.671,286	30.842
16	434.267,568 691.671,286	1	434.266,676 691.669,798	1.735

** Lungimile segmentelor sunt determinate în planul de proiecție Stereo 70 și sunt rotunjite la 1 milimetru.

*** Distanța dintre puncte este formată din segmente cumulate ce sunt mai mici decât valoarea 1 milimetru.

**DATE DESPRE IMOBILUL NR. 4885**

Oficiul de Cadastru și Publicitate Imobiliară MARAMURES
Biroul de Cadastru și Publicitate Imobiliară Dragomiresti

A. Partea I. Descrierea imobilului

TEREN Extravilan

Nr. CF vechi:1485

Adresa: Jud. Maramures, Locul numit "Fundu Lesei"

Nr. Crt	Nr cadastral Nr. topografic	Suprafața* (mp)	Observații / Referințe
A1		15.954	Sector cadastral:60 Teren neimprejmuit; parte din nr. topografic 3446, Imobil traversat de limita unităților administrativ teritoriale Strâmtura și Rozavlea.

B. Partea II. Proprietari și acte

Inscrieri privitoare la dreptul de proprietate și alte drepturi reale		Referințe
4885 / 03/08/2024		
Act Normativ nr. Legea nr. 7, din 13/03/1996 emis de Parlamentul României;		
B1	Intabulare, drept de PROPRIETATE, dobândit prin Lege, cota actuală 1/1 1) NEIDENTIFICAT NEIDENTIFICAT	A1
Act Administrativ nr. Adeverință nr. 3357, din 30/07/2024 emis de Primăria Comunei Strâmtura;		
B2	Se notează posesia faptică în favoarea lui 1) ILIEȘ IOAN	A1

C. Partea III. SARCINI .

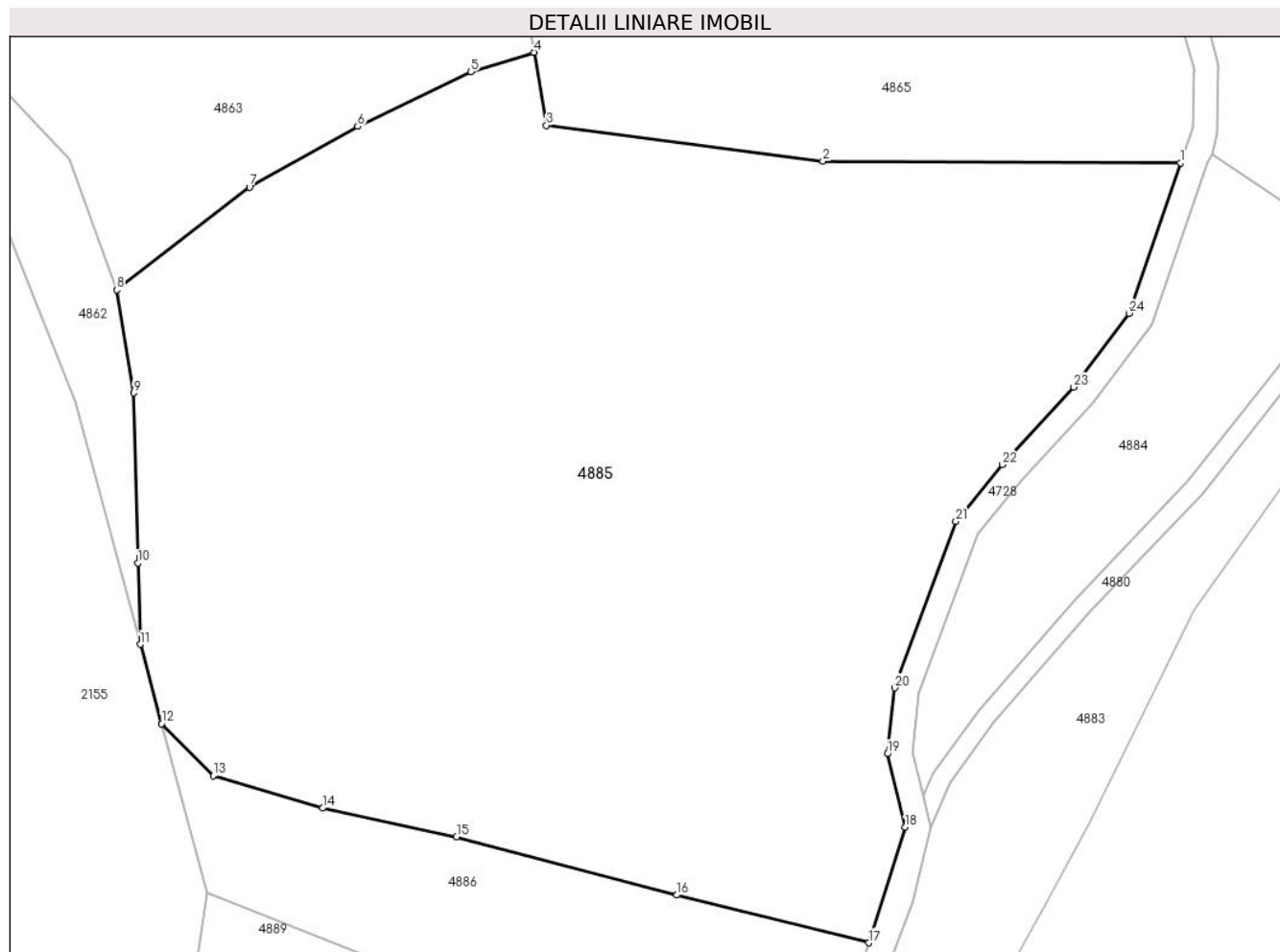
Inscrieri privind dezmembramintele dreptului de proprietate, drepturi reale de garanție și sarcini	Referințe
NU SUNT	

Anexa Nr. 1 La Partea I

Teren

Nr cadastral	Suprafața (mp)*	Observații / Referințe
	15.954	parte din nr. topografic 3446, Imobil traversat de limita unităților administrativ teritoriale Strâmtura și Rozavlea.

* Suprafața este determinată în planul de proiecție Stereo 70.



Date referitoare la teren

Crt	Categorie folosință	Intra vilan	Suprafața (mp)	Tarla	Parcelă	Nr. topo	Observații / Referințe
1	faneata	NU	15.954	-	-	-	Împădurită

Lungime Segmente

1) Valorile lungimilor segmentelor sunt obținute din proiecție în plan.

Punct început	X / Y	Punct sfârșit	X / Y	Lungime segment (** (m)
1	434.262,433 691.669,819	2	434.204,536 691.670,103	57.898
3	434.159,788 691.675,905	4	434.157,802 691.687,715	11.976
5	434.147,55 691.684,59	6	434.129,266 691.675,743	20.312
7	434.111,75 691.665,924	8	434.090,267 691.649,295	27.167
9	434.093,02 691.632,611	10	434.093,687 691.605,08	27.539

Punct început	X / Y	Punct sfârșit	X / Y	Lungime segment (** (m)
2	434.204,536 691.670,103	3	434.159,788 691.675,905	45.123
4	434.157,802 691.687,715	5	434.147,55 691.684,59	10.718
6	434.129,266 691.675,743	7	434.111,75 691.665,924	20.08
8	434.090,267 691.649,295	9	434.093,02 691.632,611	16.91
10	434.093,687 691.605,08	11	434.094,079 691.591,948	13.138

Punct început	X / Y	Punct sfârșit	X / Y	Lungime segment (** (m)
11	434.094,079 691.591,948	12	434.097,506 691.579,099	13.298
13	434.105,885 691.570,693	14	434.123,584 691.565,451	18.459
15	434.145,267 691.560,831	16	434.180,901 691.551,38	36.866
17	434.211,972 691.543,66	18	434.217,868 691.562,358	19.606
19	434.215,019 691.574,238	20	434.216,136 691.584,906	10.726
21	434.226,096 691.611,819	22	434.233,595 691.621,032	11.879
23	434.245,152 691.633,564	24	434.254,087 691.645,489	14.901

Punct început	X / Y	Punct sfârșit	X / Y	Lungime segment (** (m)
12	434.097,506 691.579,099	13	434.105,885 691.570,693	11.869
14	434.123,584 691.565,451	15	434.145,267 691.560,831	22.17
16	434.180,901 691.551,38	17	434.211,972 691.543,66	32.016
18	434.217,868 691.562,358	19	434.215,019 691.574,238	12.217
20	434.216,136 691.584,906	21	434.226,096 691.611,819	28.697
22	434.233,595 691.621,032	23	434.245,152 691.633,564	17.047
24	434.254,087 691.645,489	1	434.262,433 691.669,819	25.722

** Lungimile segmentelor sunt determinate în planul de proiecție Stereo 70 și sunt rotunjite la 1 milimetru.

*** Distanța dintre puncte este formată din segmente cumulate ce sunt mai mici decât valoarea 1 milimetru.

**DATE DESPRE IMOBILUL NR. 4886**

Oficiul de Cadastru și Publicitate Imobiliară MARAMURES
Biroul de Cadastru și Publicitate Imobiliară Dragomirești

A. Partea I. Descrierea imobilului

TEREN Extravilan

Nr. CF vechi:1597

Adresa: Jud. Maramures, Locul numit "Fundu Lesei"

Nr. Crt	Nr cadastral Nr. topografic	Suprafața* (mp)	Observații / Referințe
A1		2.627	Sector cadastral:60 Teren neimprejmuit; parte din nr. topografic 3445, Imobil traversat de limita unităților administrativ teritoriale Strâmtura și Rozavlea.

B. Partea II. Proprietari și acte

Inscrieri privitoare la dreptul de proprietate și alte drepturi reale		Referințe
4886 / 03/08/2024		
Act Normativ nr. Legea nr. 7, din 13/03/1996 emis de Parlamentul României;		
B1	Intabulare, drept de PROPRIETATE, dobândit prin Lege, cota actuală 1/1 1) NEIDENTIFICAT NEIDENTIFICAT	A1
Act Administrativ nr. Adeverință nr. 3358, din 30/07/2024 emis de Primăria Comunei Strâmtura;		
B2	Se notează posesia faptică în favoarea lui 1) DUNCA IONIȚA	A1

C. Partea III. SARCINI .

Inscrieri privind dezmembramintele dreptului de proprietate, drepturi reale de garanție și sarcini	Referințe
NU SUNT	

Anexa Nr. 1 La Partea I

Teren

Nr cadastral	Suprafața (mp)*	Observații / Referințe
	2.627	parte din nr. topografic 3445, Imobil traversat de limita unităților administrativ teritoriale Strâmtura și Rozavlea.

* Suprafața este determinată în planul de proiecție Stereo 70.

DETALII LINIARE IMOBIL



Date referitoare la teren

Crt	Categorie folosință	Intra vilan	Suprafața (mp)	Tarla	Parcelă	Nr. topo	Observații / Referințe
1	faneata	NU	2.627	-	-	-	Împădurită

Lungime Segmente

1) Valorile lungimilor segmentelor sunt obținute din proiecție în plan.

Punct început	X / Y	Punct sfârșit	X / Y	Lungime segment (** (m)
1	434.145,267 691.560,831	2	434.123,584 691.565,451	22.17
2	434.123,584 691.565,451	3	434.105,885 691.570,693	18.459
3	434.105,885 691.570,693	4	434.097,506 691.579,099	11.869
4	434.097,506 691.579,099	5	434.104,811 691.551,705	28.351
5	434.104,811 691.551,705	6	434.148,364 691.534,646	46.775

Punct început	X / Y	Punct sfârșit	X / Y	Lungime segment (** (m)
6	434.148,364 691.534,646	7	434.200,01 691.517,415	54.445
7	434.200,01 691.517,415	8	434.208,413 691.532,943	17.656
8	434.208,413 691.532,943	9	434.211,972 691.543,66	11.293
9	434.211,972 691.543,66	10	434.180,901 691.551,38	32.016
10	434.180,901 691.551,38	1	434.145,267 691.560,831	36.866

** Lungimile segmentelor sunt determinate în planul de proiecție Stereo 70 și sunt rotunjite la 1 milimetru.

*** Distanța dintre puncte este formată din segmente cumulate ce sunt mai mici decât valoarea 1 milimetru.

**DATE DESPRE IMOBILUL NR. 4887**

Oficiul de Cadastru și Publicitate Imobiliară MARAMURES
Biroul de Cadastru și Publicitate Imobiliară Dragomirești

A. Partea I. Descrierea imobilului

TEREN Extravilan

Nr. CF vechi:1597

Adresa: Jud. Maramures, Locul numit "Fundu Lesei"

Nr. Crt	Nr cadastral Nr. topografic	Suprafața* (mp)	Observații / Referințe
A1		589	Sector cadastral:60 Teren neimprejmuit; parte din nr. topografic 3445, Imobil traversat de limita unităților administrativ teritoriale Strâmtura și Rozavlea.

B. Partea II. Proprietari și acte

Inscrieri privitoare la dreptul de proprietate și alte drepturi reale		Referințe
4887 / 03/08/2024		
Act Normativ nr. Legea nr. 7, din 13/03/1996 emis de Parlamentul României;		
B1	Intabulare, drept de PROPRIETATE, dobândit prin Lege, cota actuală 1/1 1) NEIDENTIFICAT NEIDENTIFICAT	A1
Act Administrativ nr. Adeverință nr. 3359, din 30/07/2024 emis de Primăria Comunei Strâmtura;		
B2	Se notează posesia faptică în favoarea lui 1) DUNCA IONIȚA	A1

C. Partea III. SARCINI .

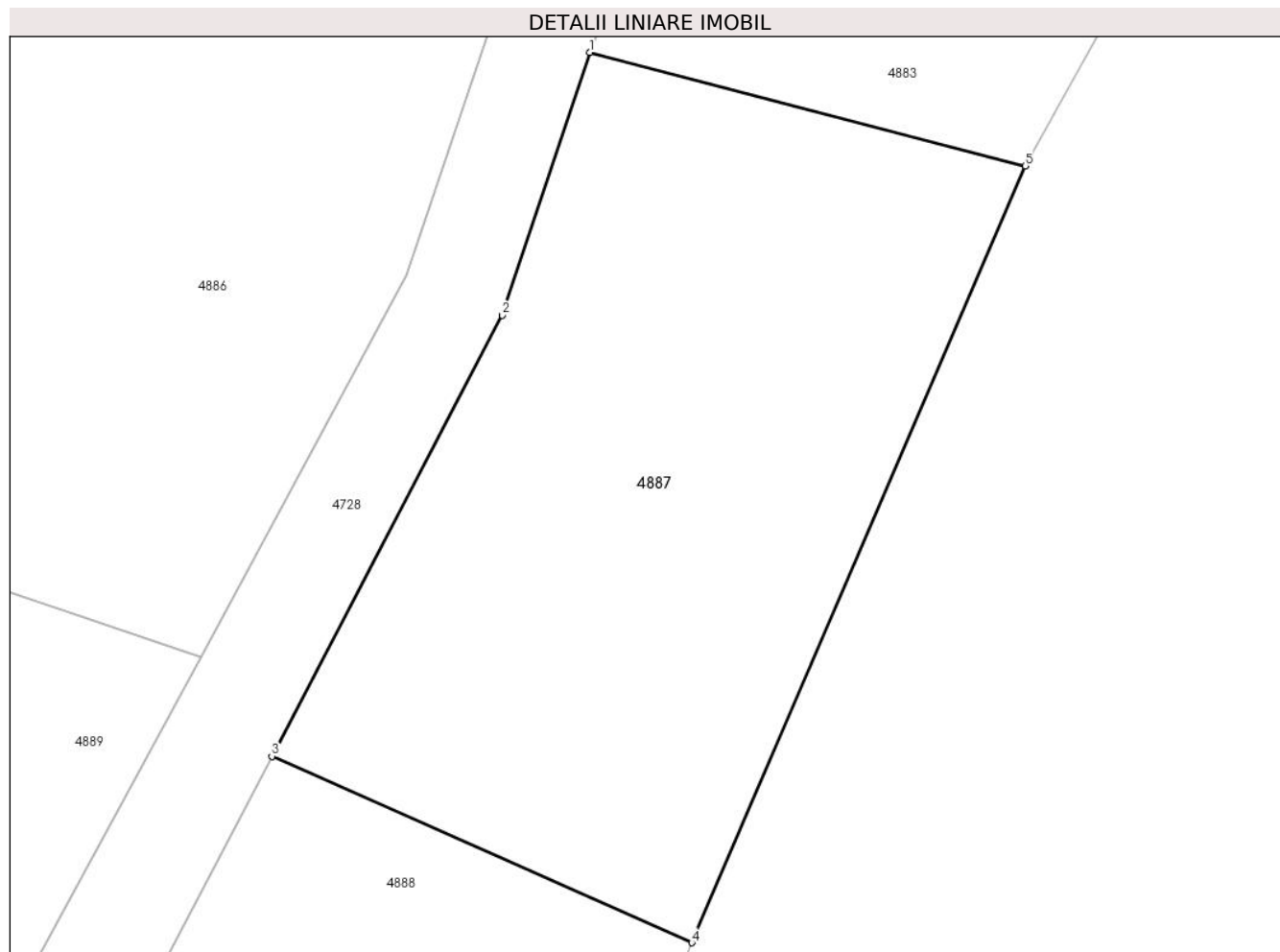
Inscrieri privind dezmembramintele dreptului de proprietate, drepturi reale de garanție și sarcini	Referințe
NU SUNT	

Anexa Nr. 1 La Partea I

Teren

Nr cadastral	Suprafața (mp)*	Observații / Referințe
	589	parte din nr. topografic 3445, Imobil traversat de limita unităților administrativ teritoriale Strâmtura și Rozavlea.

* Suprafața este determinată în planul de proiecție Stereo 70.



Date referitoare la teren

Crt	Categorie folosință	Intra vilan	Suprafața (mp)	Tarla	Parcelă	Nr. topo	Observații / Referințe
1	faneata	NU	589	-	-	-	Împădurită

Lungime Segmente

1) Valorile lungimilor segmentelor sunt obținute din proiecție în plan.

Punct început	X / Y	Punct sfârșit	X / Y	Lungime segment (** (m)
1	434.215,859 691.542,045	2	434.212,3 691.531,328	11.293
2	434.212,3 691.531,328	3	434.202,9 691.513,349	20.288
3	434.202,9 691.513,349	4	434.220,015 691.505,748	18.727
4	434.220,015 691.505,748	5	434.233,63 691.537,411	34.466
5	434.233,63 691.537,411	1	434.215,859 691.542,045	18.365

**** Lungimile segmentelor sunt determinate în planul de proiecție Stereo 70 și sunt rotunjite la 1 milimetru.**

***** Distanța dintre puncte este formată din segmente cumulate ce sunt mai mici decât valoarea 1 milimetru.**

**DATE DESPRE IMOBILUL NR. 4888**

Oficiul de Cadastru și Publicitate Imobiliară MARAMURES
Biroul de Cadastru și Publicitate Imobiliară Dragomirești

A. Partea I. Descrierea imobilului

TEREN Extravilan

Nr. CF vechi:1597

Adresa: Jud. Maramures, Locul numit "Fundu Lesei"

Nr. Crt	Nr cadastral Nr. topografic	Suprafața* (mp)	Observații / Referințe
A1		589	Sector cadastral:60 Teren neimprejmuit; parte din nr. topografic 3445, Imobil traversat de limita unităților administrativ teritoriale Strâmtura și Rozavlea.

B. Partea II. Proprietari și acte

Inscrieri privitoare la dreptul de proprietate și alte drepturi reale		Referințe
4888 / 03/08/2024		
Act Normativ nr. Legea nr. 7, din 13/03/1996 emis de Parlamentul României;		
B1	Intabulare, drept de PROPRIETATE, dobândit prin Lege, cota actuală 1/1 1) NEIDENTIFICAT NEIDENTIFICAT	A1
Act Administrativ nr. Adeverință nr. 3360, din 30/07/2024 emis de Primăria Comunei Strâmtura;		
B2	Se notează posesia faptică în favoarea lui 1) COMAN IOAN	A1

C. Partea III. SARCINI .

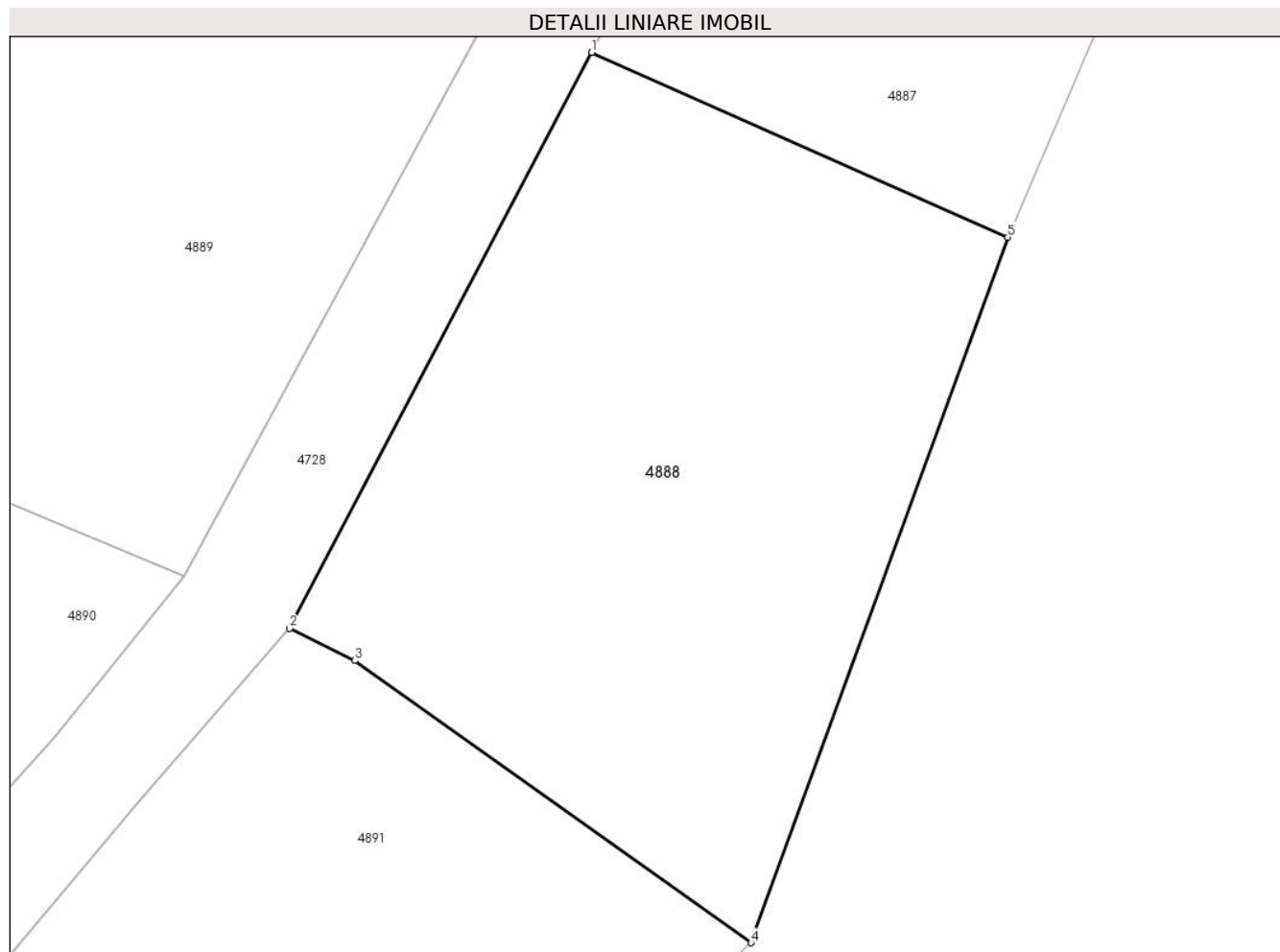
Inscrieri privind dezmembramintele dreptului de proprietate, drepturi reale de garanție și sarcini	Referințe
NU SUNT	

Anexa Nr. 1 La Partea I

Teren

Nr cadastral	Suprafața (mp)*	Observații / Referințe
	589	parte din nr. topografic 3445, Imobil traversat de limita unităților administrativ teritoriale Strâmtura și Rozavlea.

* Suprafața este determinată în planul de proiecție Stereo 70.



Date referitoare la teren

Crt	Categorie folosință	Intra vilan	Suprafața (mp)	Tarla	Parcelă	Nr. topo	Observații / Referințe
1	faneata	NU	589	-	-	-	Împădurită

Lungime Segmente

1) Valorile lungimilor segmentelor sunt obținute din proiecție în plan.

Punct început	X / Y	Punct sfârșit	X / Y	Lungime segment (** (m)
1	434.202,9 691.513,349	2	434.190,486 691.489,663	26.742
2	434.190,486 691.489,663	3	434.193,156 691.488,34	2.98
3	434.193,156 691.488,34	4	434.209,462 691.476,737	20.013
4	434.209,462 691.476,737	5	434.220,015 691.505,748	30.871
5	434.220,015 691.505,748	1	434.202,9 691.513,349	18.727

**** Lungimile segmentelor sunt determinate în planul de proiecție Stereo 70 și sunt rotunjite la 1 milimetru.**

***** Distanța dintre puncte este formată din segmente cumulate ce sunt mai mici decât valoarea 1 milimetru.**

**DATE DESPRE IMOBILUL NR. 4889**

Oficiul de Cadastru și Publicitate Imobiliară MARAMURES
Biroul de Cadastru și Publicitate Imobiliară Dragomiresti

A. Partea I. Descrierea imobilului

TEREN Extravilan

Nr. CF vechi:1597

Adresa: Jud. Maramures, Locul numit "Fundu Lesei"

Nr. Crt	Nr cadastral Nr. topografic	Suprafața* (mp)	Observații / Referințe
A1		2.623	Sector cadastral:60 Teren neimprejmuit; parte din nr. topografic 3445

B. Partea II. Proprietari și acte

Inscrieri privitoare la dreptul de proprietate și alte drepturi reale		Referințe
4889 / 03/08/2024		
Act Normativ nr. Legea nr. 7, din 13/03/1996 emis de Parlamentul României;		
B1	Intabulare, drept de PROPRIETATE, dobandit prin Lege, cota actuala 1/1 1) NEIDENTIFICAT NEIDENTIFICAT	A1
Act Administrativ nr. Adeverință nr. 3361, din 30/07/2024 emis de Primăria Comunei Strâmtura;		
B2	Se notează posesia faptică în favoarea lui 1) COMAN IOAN	A1

C. Partea III. SARCINI .

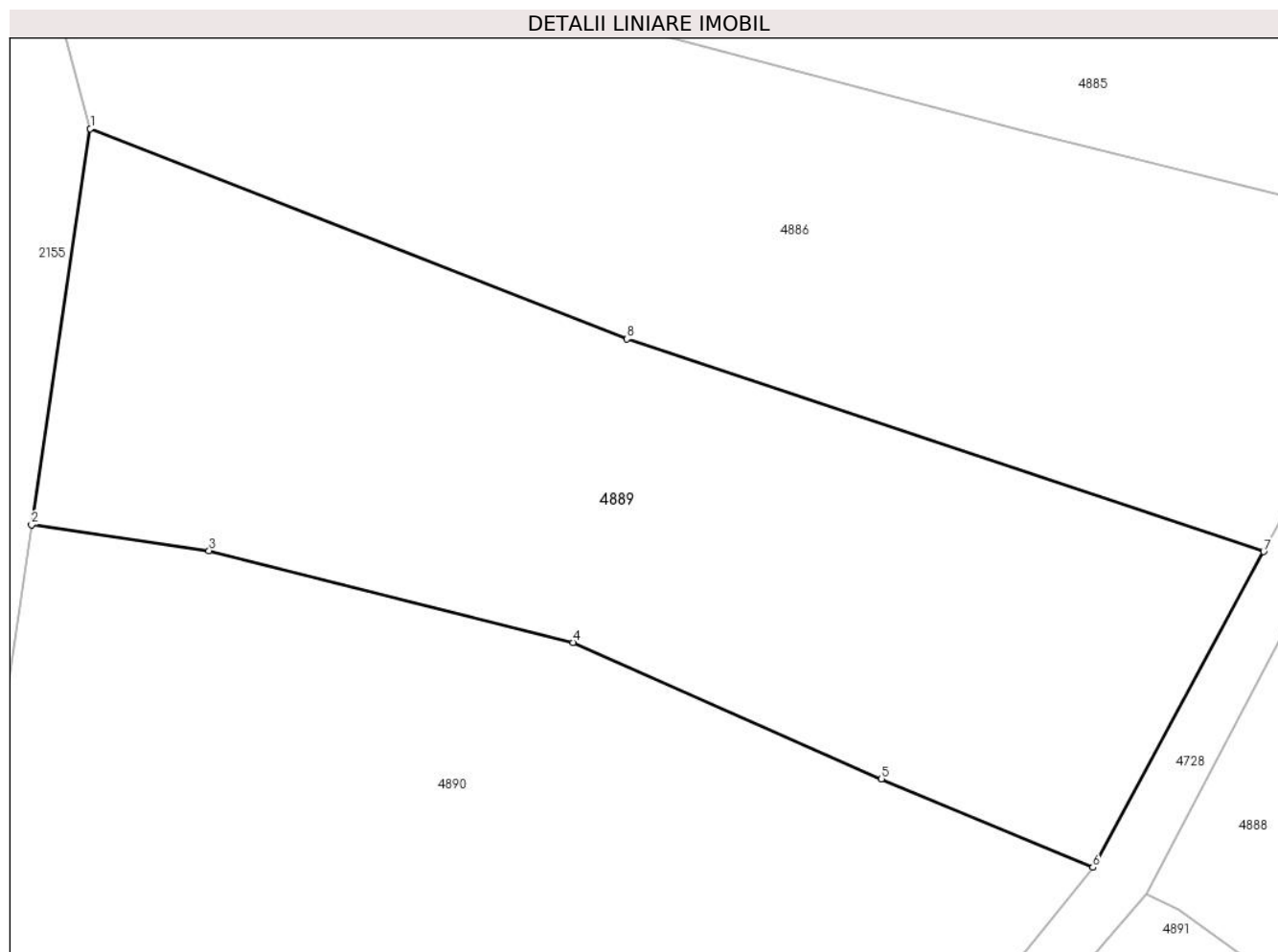
Inscrieri privind dezmembramintele dreptului de proprietate, drepturi reale de garanție și sarcini	Referințe
NU SUNT	

Anexa Nr. 1 La Partea I

Teren

Nr cadastral	Suprafața (mp)*	Observații / Referințe
	2.623	parte din nr. topografic 3445

* Suprafața este determinată în planul de proiecție Stereo 70.



Date referitoare la teren

Crt	Categorie folosință	Intravilan	Suprafața (mp)	Tarla	Parcelă	Nr. topo	Observații / Referințe
1	faneata	NU	2.623	-	-	-	Împădurită

Lungime Segmente

1) Valorile lungimilor segmentelor sunt obținute din proiecție în plan.

Punct început	X / Y	Punct sfârșit	X / Y	Lungime segment (** (m)
1	434.104,811 691.551,705	2	434.100,051 691.519,574	32.482
2	434.100,051 691.519,574	3	434.114,452 691.517,48	14.552
3	434.114,452 691.517,48	4	434.143,972 691.510,05	30.441
4	434.143,972 691.510,05	5	434.169,011 691.498,994	27.371
5	434.169,011 691.498,994	6	434.186,152 691.491,809	18.586

Punct început	X / Y	Punct sfârșit	X / Y	Lungime segment (** (m)
6	434.186,152 691.491,809	7	434.200,01 691.517,415	29.115
7	434.200,01 691.517,415	8	434.148,364 691.534,646	54.445
8	434.148,364 691.534,646	1	434.104,811 691.551,705	46.775

** Lungimile segmentelor sunt determinate în planul de proiecție Stereo 70 și sunt rotunjite la 1 milimetru.

*** Distanța dintre puncte este formată din segmente cumulate ce sunt mai mici decât valoarea 1 milimetru.

**DATE DESPRE IMOBILUL NR. 4890**

Oficiul de Cadastru și Publicitate Imobiliară MARAMURES
Biroul de Cadastru și Publicitate Imobiliară Dragomiresti

A. Partea I. Descrierea imobilului

TEREN Extravilan

Nr. CF vechi:1597

Adresa: Jud. Maramures, Locul numit "Fundu Lesei"

Nr. Crt	Nr cadastral Nr. topografic	Suprafața* (mp)	Observații / Referințe
A1		5.313	Sector cadastral:60 Teren neimprejmuit; parte din nr. topografic 3445

B. Partea II. Proprietari și acte

Inscrieri privitoare la dreptul de proprietate și alte drepturi reale		Referințe
4890 / 03/08/2024		
Act Normativ nr. Legea nr. 7, din 13/03/1996 emis de Parlamentul României;		
B1	Intabulare, drept de PROPRIETATE, dobandit prin Lege, cota actuala 1/1 1) NEIDENTIFICAT NEIDENTIFICAT	A1
Act Administrativ nr. Adeverință nr. 3362, din 30/07/2024 emis de Primăria Comunei Strâmtura;		
B2	Se notează posesia faptică în favoarea lui 1) NEMEȘ PETRU	A1

C. Partea III. SARCINI .

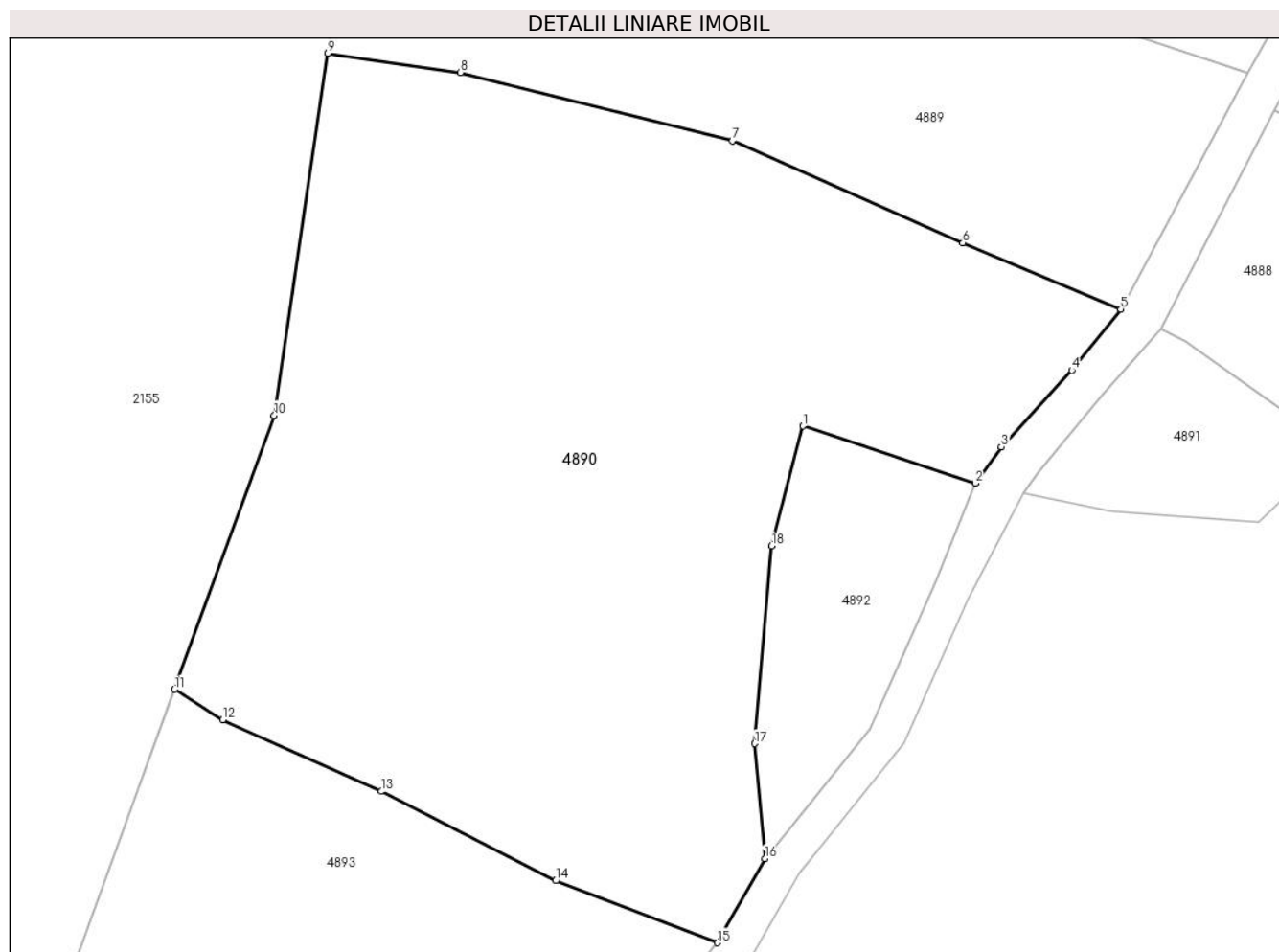
Inscrieri privind dezmembramintele dreptului de proprietate, drepturi reale de garanție și sarcini	Referințe
NU SUNT	

Anexa Nr. 1 La Partea I

Teren

Nr cadastral	Suprafața (mp)*	Observații / Referințe
	5.313	parte din nr. topografic 3445

* Suprafața este determinată în planul de proiecție Stereo 70.



Date referitoare la teren

Crt	Categorie folosință	Intravilan	Suprafața (mp)	Tarla	Parcelă	Nr. topo	Observații / Referințe
1	faneata	NU	5.313	-	-	-	Împădurită

Lungime Segmente

1) Valorile lungimilor segmentelor sunt obținute din proiecție în plan.

Punct început	X / Y	Punct sfârșit	X / Y	Lungime segment (** (m)
1	434.151,652 691.479,124	2	434.170,352 691.472,913	19.704
2	434.170,352 691.472,913	3	434.173,182 691.476,85	4.849
3	434.173,182 691.476,85	4	434.180,853 691.485,179	11.323
4	434.180,853 691.485,179	5	434.186,152 691.491,809	8.487
5	434.186,152 691.491,809	6	434.169,011 691.498,994	18.586

Punct început	X / Y	Punct sfârșit	X / Y	Lungime segment (** (m)
6	434.169,011 691.498,994	7	434.143,972 691.510,05	27.371
7	434.143,972 691.510,05	8	434.114,452 691.517,48	30.441
8	434.114,452 691.517,48	9	434.100,051 691.519,574	14.552
9	434.100,051 691.519,574	10	434.094,228 691.480,267	39.736
10	434.094,228 691.480,267	11	434.083,418 691.450,54	31.631
11	434.083,418 691.450,54	12	434.088,649 691.447,221	6.195
12	434.088,649 691.447,221	13	434.105,836 691.439,467	18.855
13	434.105,836 691.439,467	14	434.124,78 691.429,772	21.281
14	434.124,78 691.429,772	15	434.142,341 691.423,039	18.807
15	434.142,341 691.423,039	16	434.147,532 691.432,169	10.503
16	434.147,532 691.432,169	17	434.146,418 691.444,646	12.527
17	434.146,418 691.444,646	18	434.148,234 691.466,088	21.519
18	434.148,234 691.466,088	1	434.151,652 691.479,124	13.477

** Lungimile segmentelor sunt determinate în planul de proiecție Stereo 70 și sunt rotunjite la 1 milimetru.

*** Distanța dintre puncte este formată din segmente cumulate ce sunt mai mici decât valoarea 1 milimetru.

**DATE DESPRE IMOBILUL NR. 4891**

Oficiul de Cadastru și Publicitate Imobiliară MARAMURES
Biroul de Cadastru și Publicitate Imobiliară Dragomiresti

A. Partea I. Descrierea imobilului

TEREN Extravilan

Nr. CF vechi:1597

Adresa: Jud. Maramures, Locul numit "Fundu Lesei"

Nr. Crt	Nr cadastral Nr. topografic	Suprafața* (mp)	Observații / Referințe
A1		399	Sector cadastral:60 Teren neimprejmuit; parte din nr. topografic 3445. Imobil traversat de limita unităților administrativ teritoriale Strâmtura și Rozavlea.

B. Partea II. Proprietari și acte

Inscrieri privitoare la dreptul de proprietate și alte drepturi reale		Referințe
4891 / 03/08/2024		
Act Normativ nr. Legea nr. 7, din 13/03/1996 emis de Parlamentul României;		
B1	Intabulare, drept de PROPRIETATE, dobândit prin Lege, cota actuală 1/1 1) NEIDENTIFICAT NEIDENTIFICAT	A1
Act Administrativ nr. Adeverință nr. 3363, din 30/07/2024 emis de Primăria Comunei Strâmtura;		
B2	Se notează posesia faptică în favoarea lui 1) NEMEȘ PETRU	A1

C. Partea III. SARCINI .

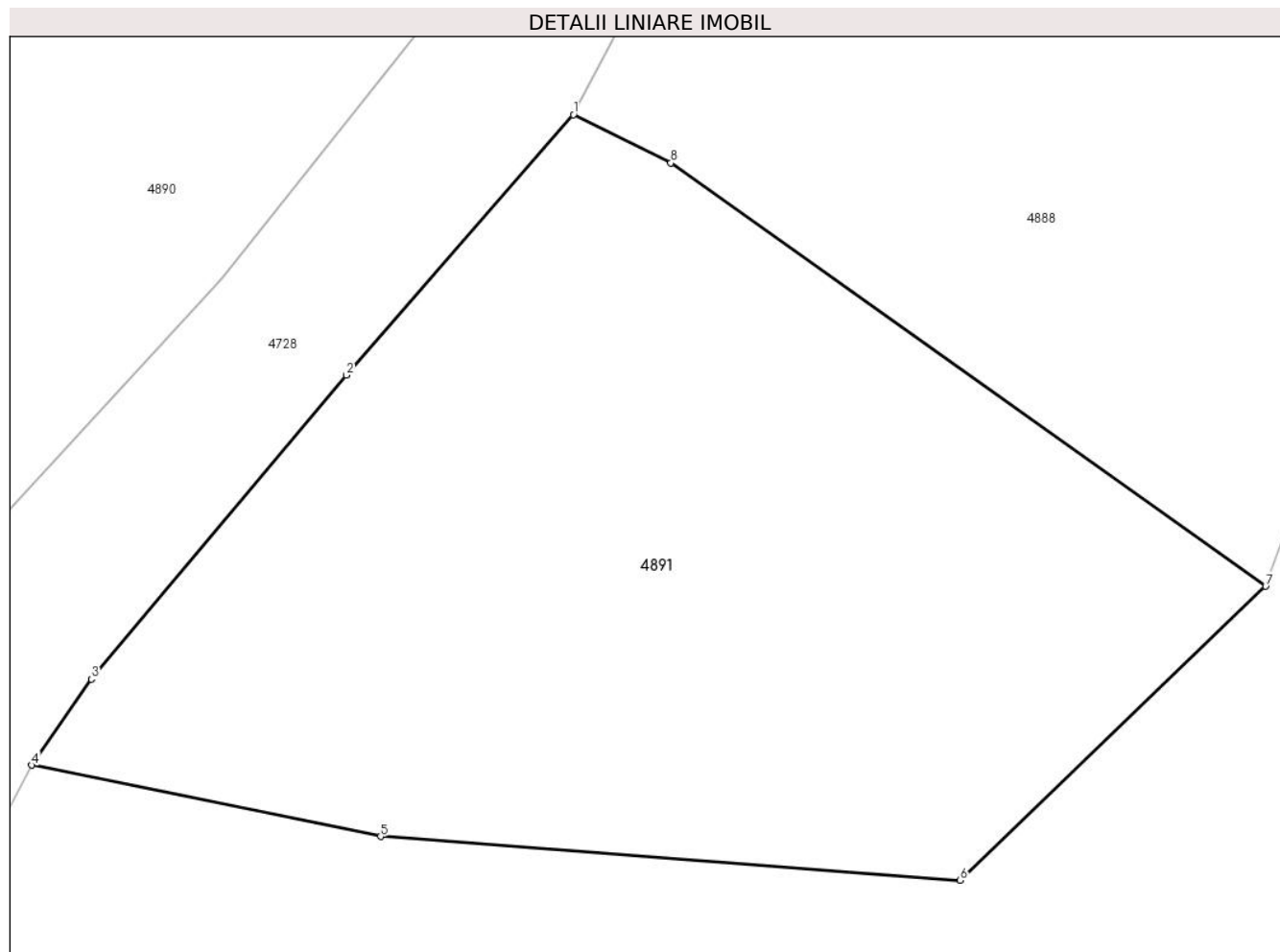
Inscrieri privind dezmembramintele dreptului de proprietate, drepturi reale de garanție și sarcini	Referințe
NU SUNT	

Anexa Nr. 1 La Partea I

Teren

Nr cadastral	Suprafața (mp)*	Observații / Referințe
	399	parte din nr. topografic 3445. Imobil traversat de limita unităților administrativ teritoriale Strâmtura și Rozavlea.

* Suprafața este determinată în planul de proiecție Stereo 70.



Date referitoare la teren

Crt	Categorie folosință	Intra vilan	Suprafața (mp)	Tarla	Parcelă	Nr. topo	Observații / Referințe
1	faneata	NU	399	-	-	-	Împădurită

Lungime Segmente

1) Valorile lungimilor segmentelor sunt obținute din proiecție în plan.

Punct început	X / Y	Punct sfârșit	X / Y	Lungime segment (** (m)
1	434.190,486 691.489,663	2	434.184,263 691.482,522	9.472
2	434.184,263 691.482,522	3	434.177,279 691.474,191	10.871
3	434.177,279 691.474,191	4	434.175,639 691.471,834	2.871
4	434.175,639 691.471,834	5	434.185,201 691.469,884	9.759
5	434.185,201 691.469,884	6	434.201,086 691.468,678	15.931

Punct început	X / Y	Punct sfârșit	X / Y	Lungime segment (** (m)
6	434.201,086 691.468,678	7	434.209,462 691.476,737	11.623
7	434.209,462 691.476,737	8	434.193,156 691.488,34	20.013
8	434.193,156 691.488,34	1	434.190,486 691.489,663	2.98

** Lungimile segmentelor sunt determinate în planul de proiecție Stereo 70 și sunt rotunjite la 1 milimetru.

*** Distanța dintre puncte este formată din segmente cumulate ce sunt mai mici decât valoarea 1 milimetru.

**DATE DESPRE IMOBILUL NR. 4892**

Oficiul de Cadastru și Publicitate Imobiliară MARAMURES
Biroul de Cadastru și Publicitate Imobiliară Dragomiresti

A. Partea I. Descrierea imobilului

TEREN Extravilan

Nr. CF vechi:1597

Adresa: Jud. Maramures, Locul numit "Fundu Lesei"

Nr. Crt	Nr cadastral Nr. topografic	Suprafața* (mp)	Observații / Referințe
A1		603	Sector cadastral:60 Teren neimprejmuit; parte din nr. topografic 3445

B. Partea II. Proprietari și acte

Inscrieri privitoare la dreptul de proprietate și alte drepturi reale		Referințe
4892 / 03/08/2024		
Act Normativ nr. Legea nr. 7, din 13/03/1996 emis de Parlamentul României;		
B1	Intabulare, drept de PROPRIETATE, dobandit prin Lege, cota actuala 1/1 1) NEIDENTIFICAT NEIDENTIFICAT	A1
Act Administrativ nr. Adeverință nr. 3364, din 30/07/2024 emis de Primăria Comunei Strâmtura;		
B2	Se notează posesia faptică în favoarea lui 1) SIDĂU IOAN	A1

C. Partea III. SARCINI .

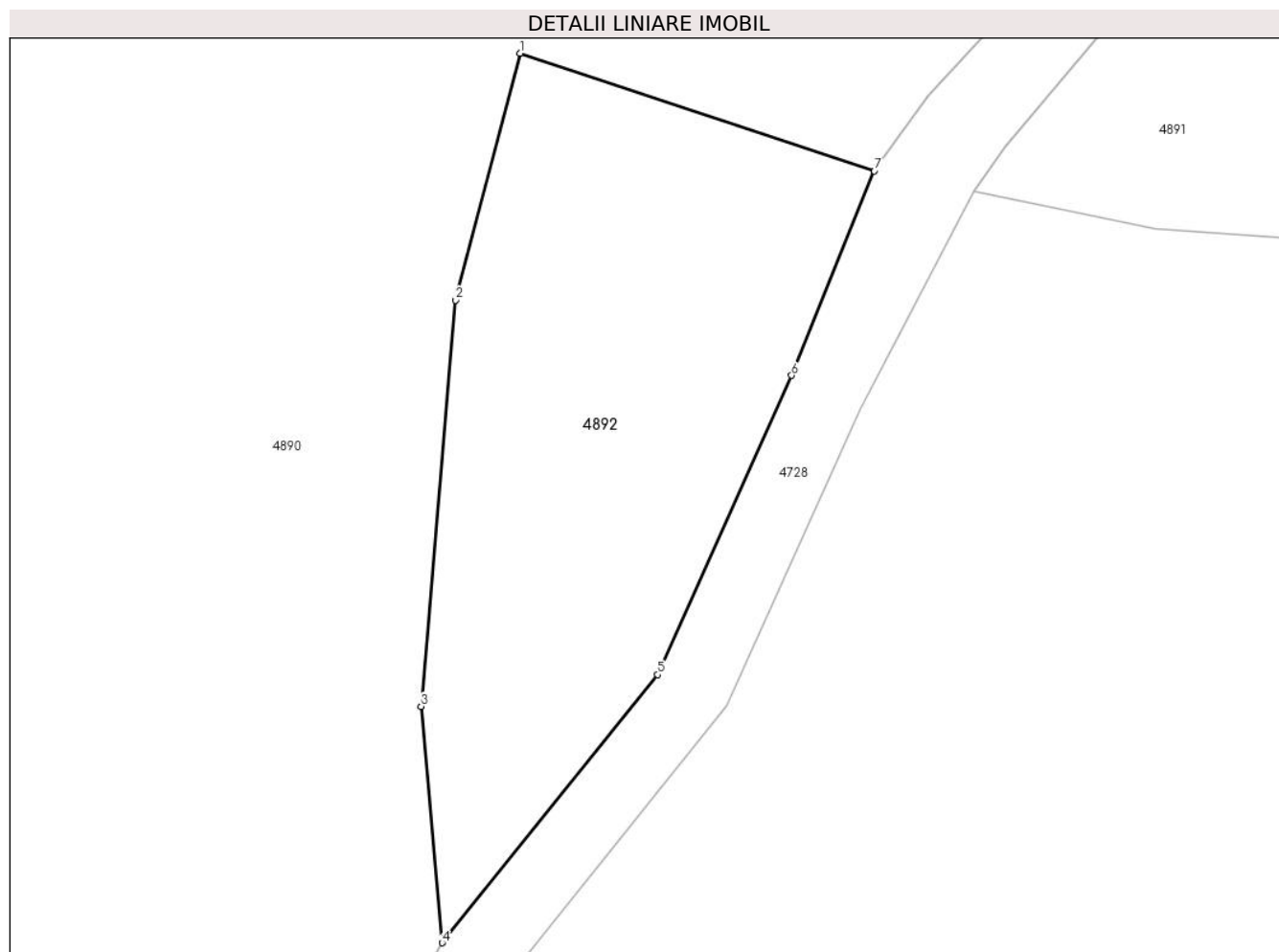
Inscrieri privind dezmembramintele dreptului de proprietate, drepturi reale de garanție și sarcini	Referințe
NU SUNT	

Anexa Nr. 1 La Partea I

Teren

Nr cadastral	Suprafața (mp)*	Observații / Referințe
	603	parte din nr. topografic 3445

* Suprafața este determinată în planul de proiecție Stereo 70.



Date referitoare la teren

Crt	Categorie folosință	Intravilan	Suprafața (mp)	Tarla	Parcelă	Nr. topo	Observații / Referințe
1	faneata	NU	603	-	-	-	Împădurită

Lungime Segmente

1) Valorile lungimilor segmentelor sunt obținute din proiecție în plan.

Punct început	X / Y	Punct sfârșit	X / Y	Lungime segment (** (m)
1	434.151,652 691.479,124	2	434.148,234 691.466,088	13.477
2	434.148,234 691.466,088	3	434.146,418 691.444,646	21.519
3	434.146,418 691.444,646	4	434.147,532 691.432,169	12.527
4	434.147,532 691.432,169	5	434.158,912 691.446,323	18.162
5	434.158,912 691.446,323	6	434.165,992 691.462,119	17.31

Punct început	X / Y	Punct sfârșit	X / Y	Lungime segment (** (m)
6	434.165,992 691.462,119	7	434.170,352 691.472,913	11.641
7	434.170,352 691.472,913	1	434.151,652 691.479,124	19.704

** Lungimile segmentelor sunt determinate în planul de proiecție Stereo 70 și sunt rotunjite la 1 milimetru.

*** Distanța dintre puncte este formată din segmente cumulate ce sunt mai mici decât valoarea 1 milimetru.

**DATE DESPRE IMOBILUL NR. 4893**

Oficiul de Cadastru și Publicitate Imobiliară MARAMURES
Biroul de Cadastru și Publicitate Imobiliară Dragomiresti

A. Partea I. Descrierea imobilului

TEREN Extravilan

Nr. CF vechi:340

Adresa: Jud. Maramures, Locul numit "Fundu Lesei"

Nr. Crt	Nr cadastral Nr. topografic	Suprafața* (mp)	Observații / Referințe
A1		2.932	Sector cadastral:60 Teren neimprejmuit; parte din nr. topografic 3444

B. Partea II. Proprietari și acte

Inscrieri privitoare la dreptul de proprietate și alte drepturi reale		Referințe
4893 / 03/08/2024		
Act Normativ nr. Legea nr. 7, din 13/03/1996 emis de Parlamentul României;		
B1	Intabulare, drept de PROPRIETATE, dobandit prin Lege, cota actuala 1/1 1) NEIDENTIFICAT NEIDENTIFICAT	A1
Act Administrativ nr. Adeverință nr. 3365, din 30/07/2024 emis de Primăria Comunei Strâmtura;		
B2	Se notează posesia faptică în favoarea lui 1) MUNTEAN NISTOR	A1

C. Partea III. SARCINI .

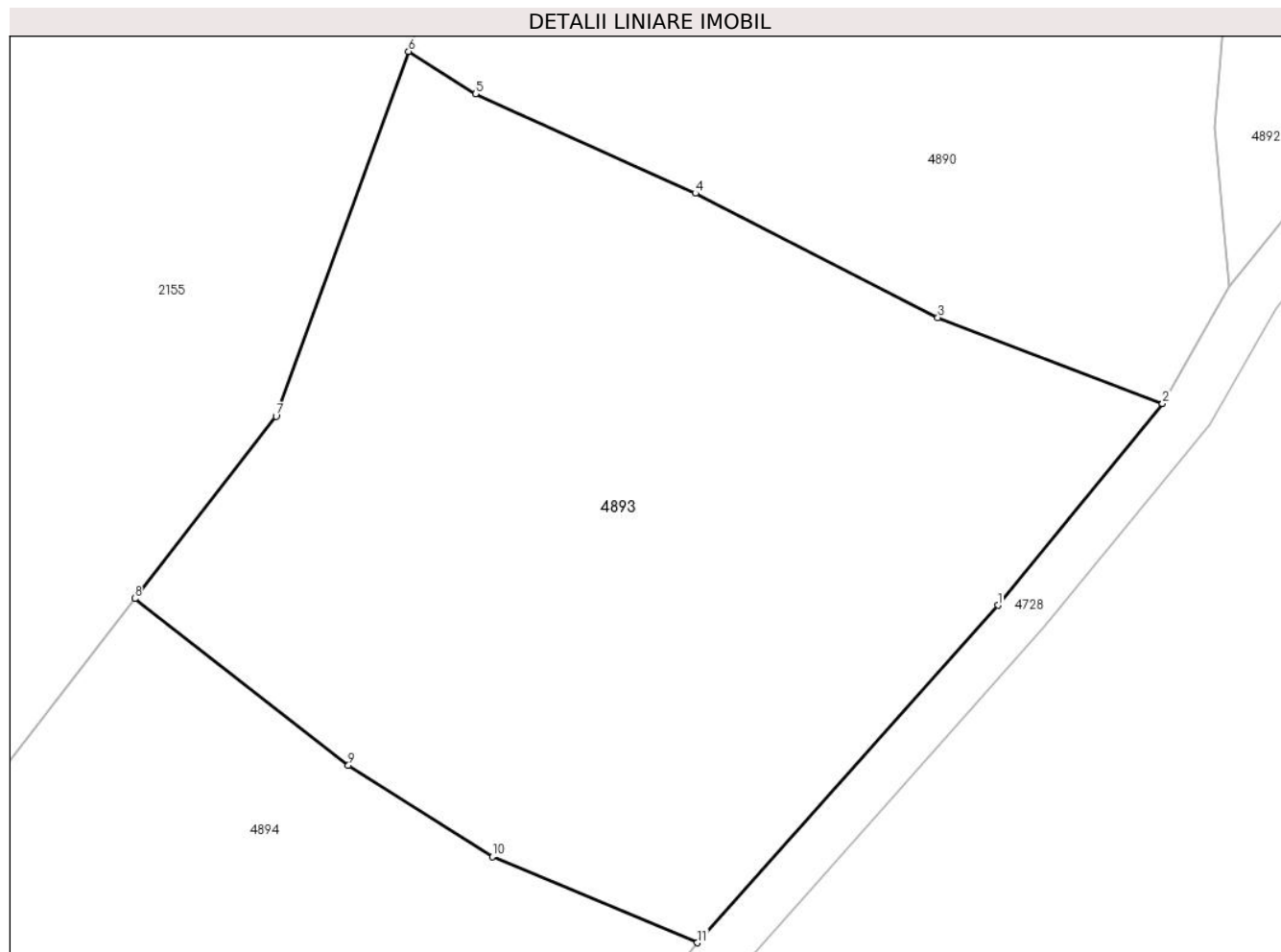
Inscrieri privind dezmembramintele dreptului de proprietate, drepturi reale de garanție și sarcini	Referințe
NU SUNT	

Anexa Nr. 1 La Partea I

Teren

Nr cadastral	Suprafața (mp)*	Observații / Referințe
	2.932	parte din nr. topografic 3444

* Suprafața este determinată în planul de proiecție Stereo 70.



Date referitoare la teren

Crt	Categorie folosință	Intra vilan	Suprafața (mp)	Tarla	Parcelă	Nr. topo	Observații / Referințe
1	faneata	NU	2.932	-	-	-	Împădurită

Lungime Segmente

1) Valorile lungimilor segmentelor sunt obținute din proiecție în plan.

Punct început	X / Y	Punct sfârșit	X / Y	Lungime segment (** (m)
1	434.129,469 691.407,297	2	434.142,341 691.423,039	20.335
2	434.142,341 691.423,039	3	434.124,78 691.429,772	18.807
3	434.124,78 691.429,772	4	434.105,836 691.439,467	21.281
4	434.105,836 691.439,467	5	434.088,649 691.447,221	18.855
5	434.088,649 691.447,221	6	434.083,418 691.450,54	6.195

Punct început	X / Y	Punct sfârșit	X / Y	Lungime segment (** (m)
6	434.083,418 691.450,54	7	434.073,061 691.422,059	30.306
7	434.073,061 691.422,059	8	434.062,019 691.407,828	18.012
8	434.062,019 691.407,828	9	434.078,713 691.394,796	21.178
9	434.078,713 691.394,796	10	434.089,958 691.387,673	13.311
10	434.089,958 691.387,673	11	434.105,998 691.380,957	17.389
11	434.105,998 691.380,957	1	434.129,469 691.407,297	35.28

** Lungimile segmentelor sunt determinate în planul de proiecție Stereo 70 și sunt rotunjite la 1 milimetru.

*** Distanța dintre puncte este formată din segmente cumulate ce sunt mai mici decât valoarea 1 milimetru.

**DATE DESPRE IMOBILUL NR. 4894**

Oficiul de Cadastru și Publicitate Imobiliară MARAMURES
Biroul de Cadastru și Publicitate Imobiliară Dragomiresti

A. Partea I. Descrierea imobilului

TEREN Extravilan

Nr. CF vechi:340

Adresa: Jud. Maramures, Locul numit "Fundu Lesei"

Nr. Crt	Nr cadastral Nr. topografic	Suprafața* (mp)	Observații / Referințe
A1		2.317	Sector cadastral:60 Teren neimprejmuit; parte din nr. topografic 3444

B. Partea II. Proprietari și acte

Inscrieri privitoare la dreptul de proprietate și alte drepturi reale		Referințe
4894 / 03/08/2024		
Act Normativ nr. Legea nr. 7, din 13/03/1996 emis de Parlamentul României;		
B1	Intabulare, drept de PROPRIETATE, dobandit prin Lege, cota actuala 1/1 1) NEIDENTIFICAT NEIDENTIFICAT	A1
Act Administrativ nr. Adeverință nr. 3366, din 30/07/2024 emis de Primăria Comunei Strâmtura;		
B2	Se notează posesia faptică în favoarea lui 1) ILIES IOAN-FLORIN	A1

C. Partea III. SARCINI .

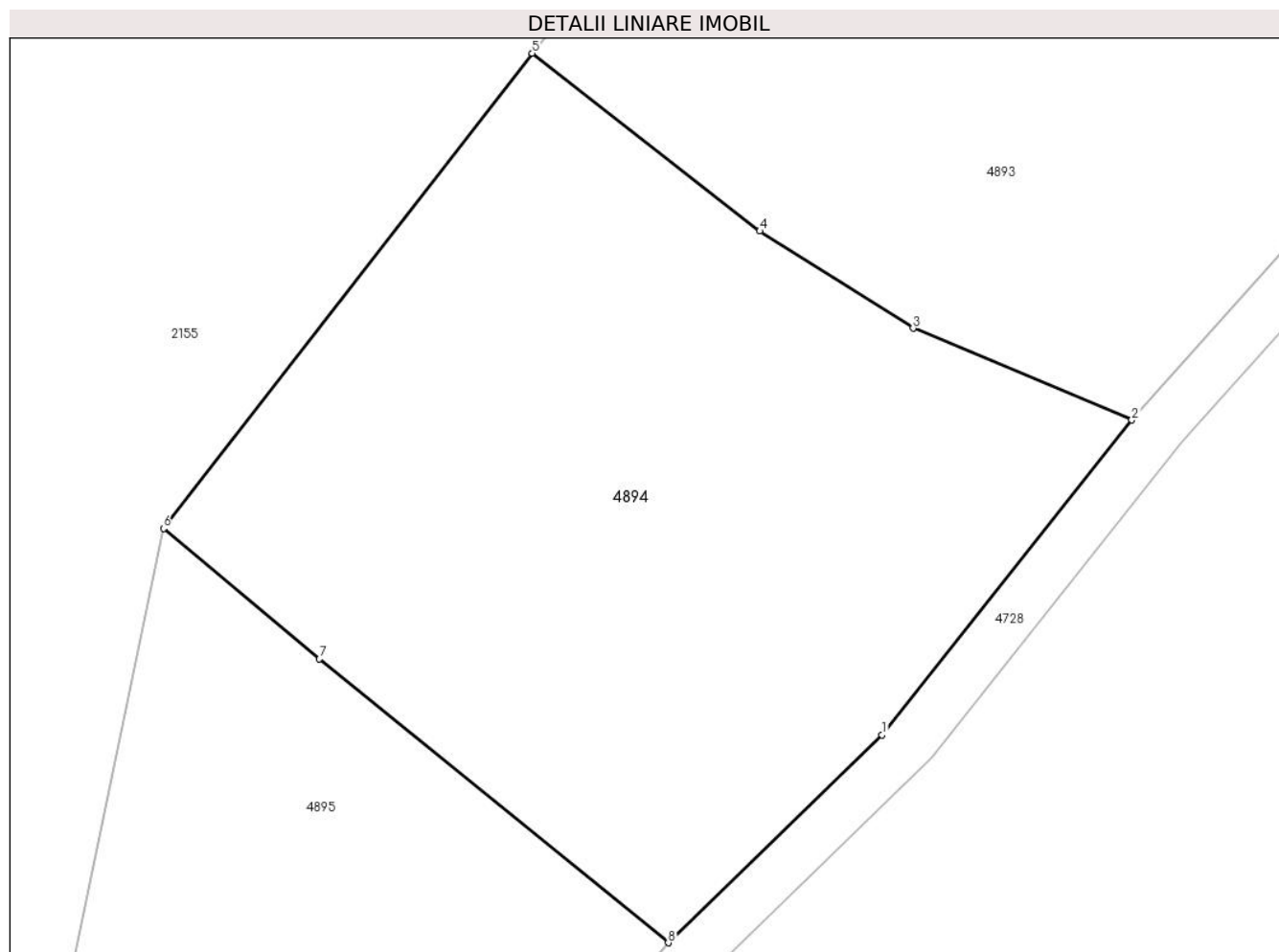
Inscrieri privind dezmembramintele dreptului de proprietate, drepturi reale de garanție și sarcini	Referințe
NU SUNT	

Anexa Nr. 1 La Partea I

Teren

Nr cadastral	Suprafața (mp)*	Observații / Referințe
	2.317	parte din nr. topografic 3444

* Suprafața este determinată în planul de proiecție Stereo 70.



Date referitoare la teren

Crt	Categorie folosință	Intra vilan	Suprafața (mp)	Tarla	Parcelă	Nr. topo	Observații / Referințe
1	faneata	NU	2.317	-	-	-	Împădurită

Lungime Segmente

1) Valorile lungimilor segmentelor sunt obținute din proiecție în plan.

Punct început	X / Y	Punct sfârșit	X / Y	Lungime segment (** (m)
1	434.087,68 691.357,879	2	434.105,998 691.380,957	29.464
2	434.105,998 691.380,957	3	434.089,958 691.387,673	17.389
3	434.089,958 691.387,673	4	434.078,713 691.394,796	13.311
4	434.078,713 691.394,796	5	434.062,019 691.407,828	21.178
5	434.062,019 691.407,828	6	434.034,995 691.372,999	44.084

Punct început	X / Y	Punct sfârșit	X / Y	Lungime segment (** (m)
6	434.034,995 691.372,999	7	434.046,429 691.363,45	14.897
7	434.046,429 691.363,45	8	434.072,005 691.342,651	32.966
8	434.072,005 691.342,651	1	434.087,68 691.357,879	21.854

** Lungimile segmentelor sunt determinate în planul de proiecție Stereo 70 și sunt rotunjite la 1 milimetru.

*** Distanța dintre puncte este formată din segmente cumulate ce sunt mai mici decât valoarea 1 milimetru.

**DATE DESPRE IMOBILUL NR. 4895**

Oficiul de Cadastru și Publicitate Imobiliară MARAMURES
Biroul de Cadastru și Publicitate Imobiliară Dragomirești

A. Partea I. Descrierea imobilului

TEREN Extravilan

Nr. CF vechi:340

Adresa: Jud. Maramures, Locul numit "Fundu Lesei"

Nr. Crt	Nr cadastral Nr. topografic	Suprafața* (mp)	Observații / Referințe
A1		2.102	Sector cadastral:60 Teren neimprejmuț; parte din nr. topografic 3444, Imobil traversat de limita unităților administrativ teritoriale Strâmtura și Rozavlea.

B. Partea II. Proprietari și acte

Inscrieri privitoare la dreptul de proprietate și alte drepturi reale		Referințe
4895 / 03/08/2024		
Act Normativ nr. Legea nr. 7, din 13/03/1996 emis de Parlamentul României;		
B1	Intabulare, drept de PROPRIETATE, dobândit prin Lege, cota actuală 1/1 1) NEIDENTIFICAT NEIDENTIFICAT	A1
Act Administrativ nr. Adeverință nr. 3367, din 30/07/2024 emis de Primăria Comunei Strâmtura;		
B2	Se notează posesia faptică în favoarea lui 1) ILIEȘ IOAN	A1

C. Partea III. SARCINI .

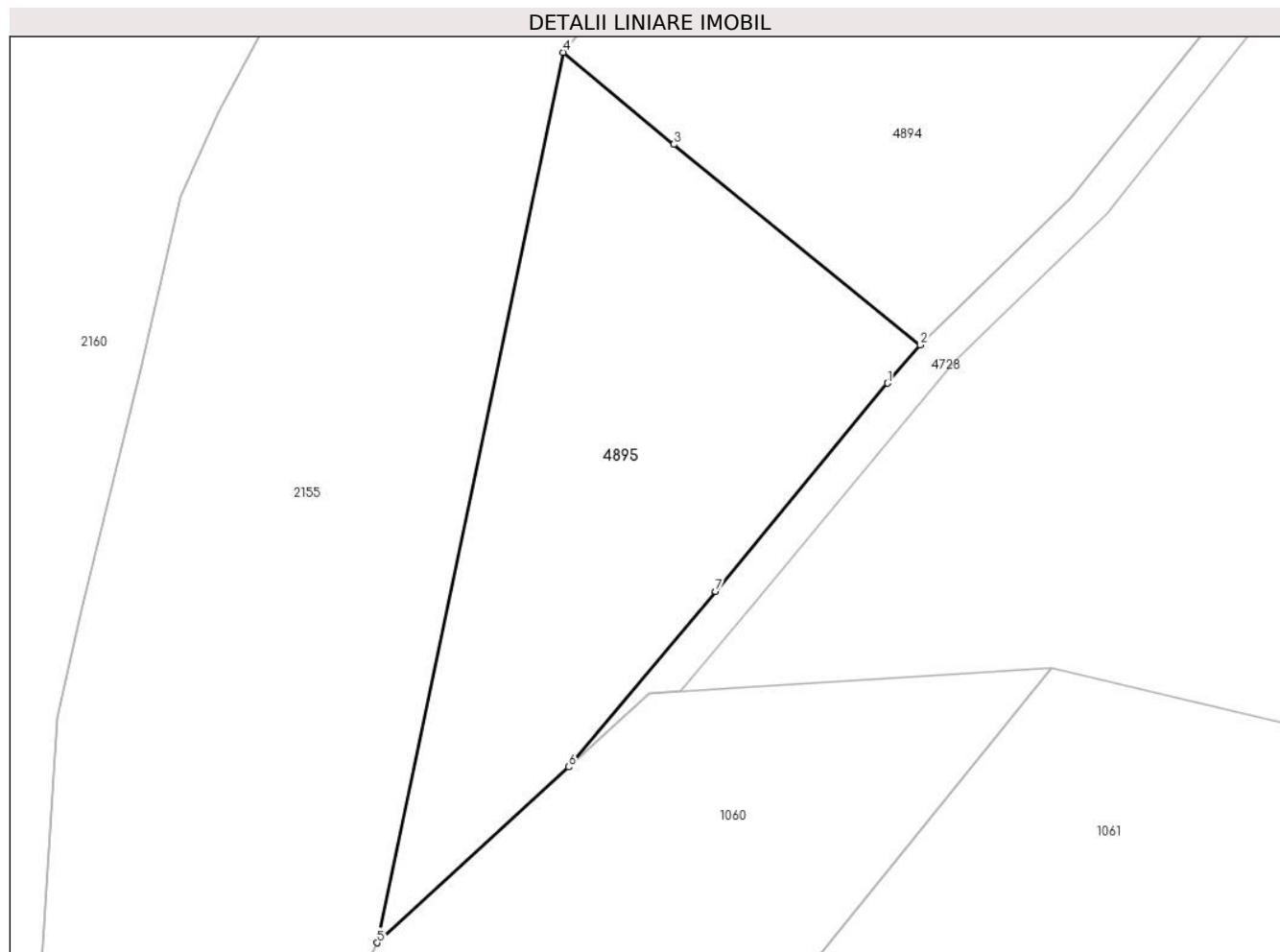
Inscrieri privind dezmembramintele dreptului de proprietate, drepturi reale de garanție și sarcini	Referințe
NU SUNT	

Anexa Nr. 1 La Partea I

Teren

Nr cadastral	Suprafața (mp)*	Observații / Referințe
	2.102	parte din nr. topografic 3444, Imobil traversat de limita unităților administrativ teritoriale Strâmtura și Rozavlea.

* Suprafața este determinată în planul de proiecție Stereo 70.



Date referitoare la teren

Crt	Categorie folosință	Intra vilan	Suprafața (mp)	Tarla	Parcelă	Nr. topo	Observații / Referințe
1	faneata	NU	2.102	-	-	-	Împădurită

Lungime Segmente

1) Valorile lungimilor segmentelor sunt obținute din proiecție în plan.

Punct început	X / Y	Punct sfârșit	X / Y	Lungime segment (** (m)
1	434.068,624 691.338,676	2	434.072,005 691.342,651	5.218
2	434.072,005 691.342,651	3	434.046,429 691.363,45	32.966
3	434.046,429 691.363,45	4	434.034,995 691.372,999	14.897
4	434.034,995 691.372,999	5	434.015,682 691.280,636	94.361
5	434.015,682 691.280,636	6	434.035,549 691.298,871	26.967

Punct început	X / Y	Punct sfârșit	X / Y	Lungime segment (** (m)
6	434.035,549 691.298,871	7	434.050,79 691.317,091	23.754
7	434.050,79 691.317,091	1	434.068,624 691.338,676	27.999

** Lungimile segmentelor sunt determinate în planul de proiecție Stereo 70 și sunt rotunjite la 1 milimetru.

*** Distanța dintre puncte este formată din segmente cumulate ce sunt mai mici decât valoarea 1 milimetru.

**DATE DESPRE IMOBILUL NR. 4896**

Oficiul de Cadastru și Publicitate Imobiliară MARAMURES
Biroul de Cadastru și Publicitate Imobiliară Dragomiresti

A. Partea I. Descrierea imobilului

TEREN Extravilan

Adresa: Jud. Maramures

Nr. Crt	Nr cadastral Nr. topografic	Suprafața* (mp)	Observații / Referințe
A1	51568	1.192	Sector cadastral:60 Teren neimprejmuit; parte din nr. topografic 3080

B. Partea II. Proprietari și acte

Inscrieri privitoare la dreptul de proprietate și alte drepturi reale		Referințe
4896 / 03/08/2024		
Act Normativ nr. HOTĂRÂRE DE GUVERN nr. 1.705, din 29/11/2006 emis de Guvernul României;		
B1	Intabulare, drept de PROPRIETATE, dobandit prin Lege, cota actuala 1/1 1) STATUL ROMÂN, CIF:9999999999999, DOMENIUL PUBLIC	A1
Act Normativ nr. HOTĂRÂRE DE GUVERN nr. 1.705, din 29/11/2006 emis de Guvernul României (Act Normativ Anexa nr. 3 - Inventarul centralizat al bunurilor din domeniul public al Statului, poziția nr.1363; Act Normativ nr. Ordin Ministru nr. 1452 din 06.11.2017 emis de Ministerul Apelor și Pădurilor; Act Administrativ Declarație nr. 51282 din 19.08.2024 emis de Direcția Silvică Maramureș.);		
B2	Intabulare, drept de ADMINISTRARE, dobandit prin Lege, cota actuala 1/1 1) REGIA NAȚIONALĂ A PĂDURILOR ROMSILVA RA, CIF:1590120, PRIN DIRECȚIA SILVICĂ MARAMUREȘ	A1

C. Partea III. SARCINI .

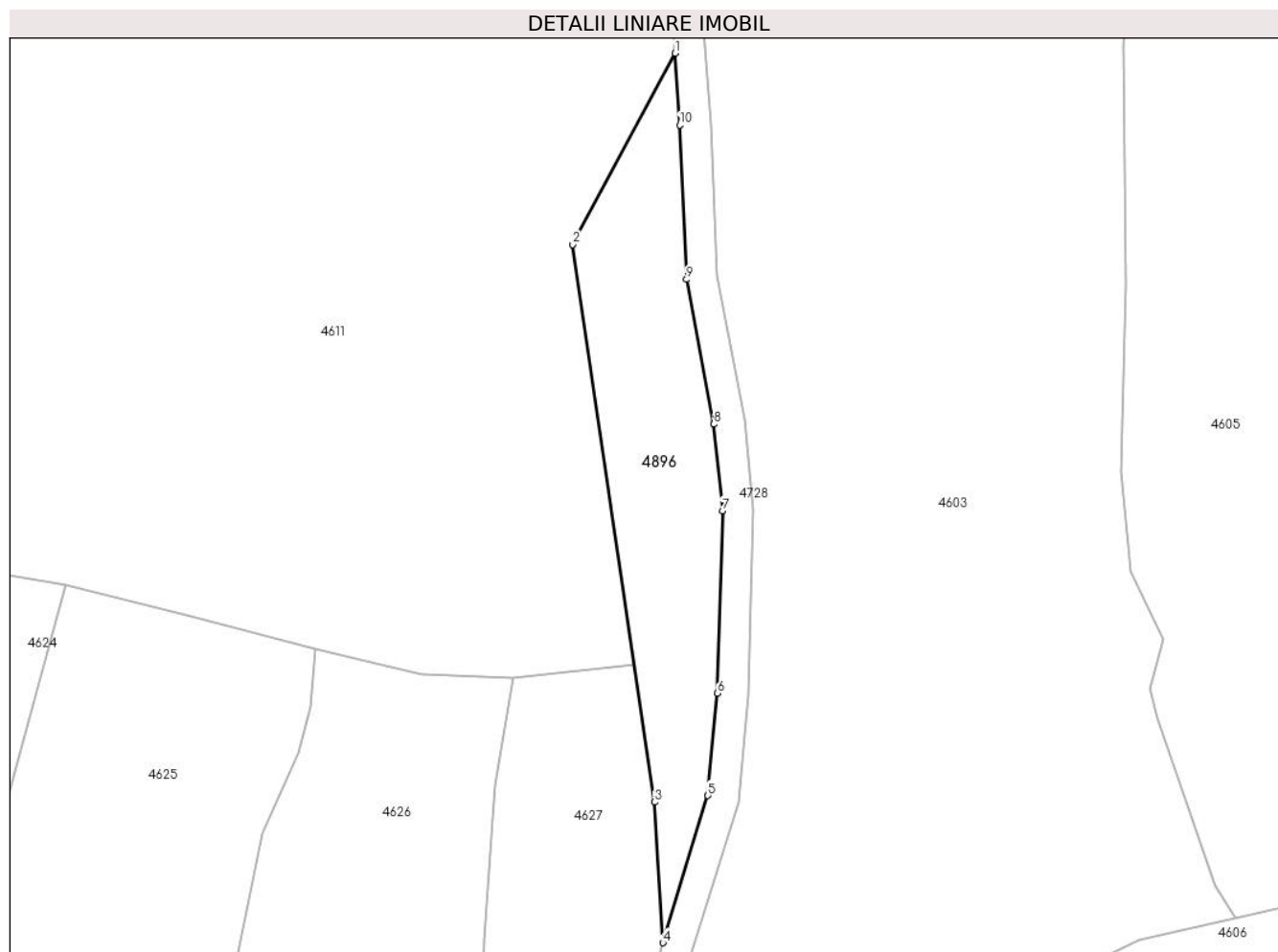
Inscrieri privind dezmembramentele dreptului de proprietate, drepturi reale de garanție și sarcini	Referințe
NU SUNT	

Anexa Nr. 1 La Partea I

Teren

Nr cadastral	Suprafața (mp)*	Observații / Referințe
51568	1.192	parte din nr. topografic 3080

* Suprafața este determinată în planul de proiecție Stereo 70.



Date referitoare la teren

Crt	Categorie folosință	Intra vilan	Suprafața (mp)	Tarla	Parcelă	Nr. topo	Observații / Referințe
1	padure	NU	1.192	UP 1	UA 336B%	-	

Lungime Segmente

1) Valorile lungimilor segmentelor sunt obținute din proiecție în plan.

Punct început	X / Y	Punct sfârșit	X / Y	Lungime segment (** (m)
1	434.344,047 694.229,72	2	434.330,59 694.204,533	28.557
2	434.330,59 694.204,533	3	434.341,348 694.131,093	74.224
3	434.341,348 694.131,093	4	434.342,457 694.112,568	18.558
4	434.342,457 694.112,568	5	434.348,395 694.131,947	20.268
5	434.348,395 694.131,947	6	434.349,668 694.145,428	13.541

Punct început	X / Y	Punct sfârșit	X / Y	Lungime segment (** (m)
6	434.349,668 694.145,428	7	434.350,311 694.169,459	24.04
7	434.350,311 694.169,459	8	434.349,164 694.180,858	11.457
8	434.349,164 694.180,858	9	434.345,583 694.199,931	19.406
9	434.345,583 694.199,931	10	434.344,673 694.220,278	20.367
10	434.344,673 694.220,278	1	434.344,047 694.229,72	9.463

** Lungimile segmentelor sunt determinate în planul de proiecție Stereo 70 și sunt rotunjite la 1 milimetru.

*** Distanța dintre puncte este formată din segmente cumulate ce sunt mai mici decât valoarea 1 milimetru.

**DATE DESPRE IMOBILUL NR. 4897**

Oficiul de Cadastru și Publicitate Imobiliară MARAMURES
Biroul de Cadastru și Publicitate Imobiliară Dragomirești

A. Partea I. Descrierea imobilului

TEREN Extravilan

Adresa: Jud. Maramures

Nr. Crt	Nr cadastral Nr. topografic	Suprafața* (mp)	Observații / Referințe
A1	51568	1.273	Sector cadastral:60 Teren neimprejmuit; parte din nr. topografic 3080

B. Partea II. Proprietari și acte

Inscrieri privitoare la dreptul de proprietate și alte drepturi reale		Referințe
4897 / 03/08/2024		
Act Normativ nr. HOTĂRÂRE DE GUVERN nr. 1.705, din 29/11/2006 emis de Guvernul României;		
B1	Intabulare, drept de PROPRIETATE, dobandit prin Lege, cota actuala 1/1 1) STATUL ROMÂN, CIF:9999999999999, DOMENIUL PUBLIC	A1
Act Normativ nr. HOTĂRÂRE DE GUVERN nr. 1.705, din 29/11/2006 emis de Guvernul României (Act Normativ Anexa nr. 3 - Inventarul centralizat al bunurilor din domeniul public al Statului, poziția nr.1363; Act Normativ nr. Ordin Ministru nr. 1452 din 06.11.2017 emis de Ministerul Apelor și Pădurilor; Act Administrativ Declarație nr. 51282 din 19.08.2024 emis de Direcția Silvică Maramureș.);		
B2	Intabulare, drept de ADMINISTRARE, dobandit prin Lege, cota actuala 1/1 1) REGIA NAȚIONALĂ A PĂDURILOR ROMSILVA RA, CIF:1590120, PRIN DIRECȚIA SILVICĂ MARAMUREȘ	A1

C. Partea III. SARCINI .

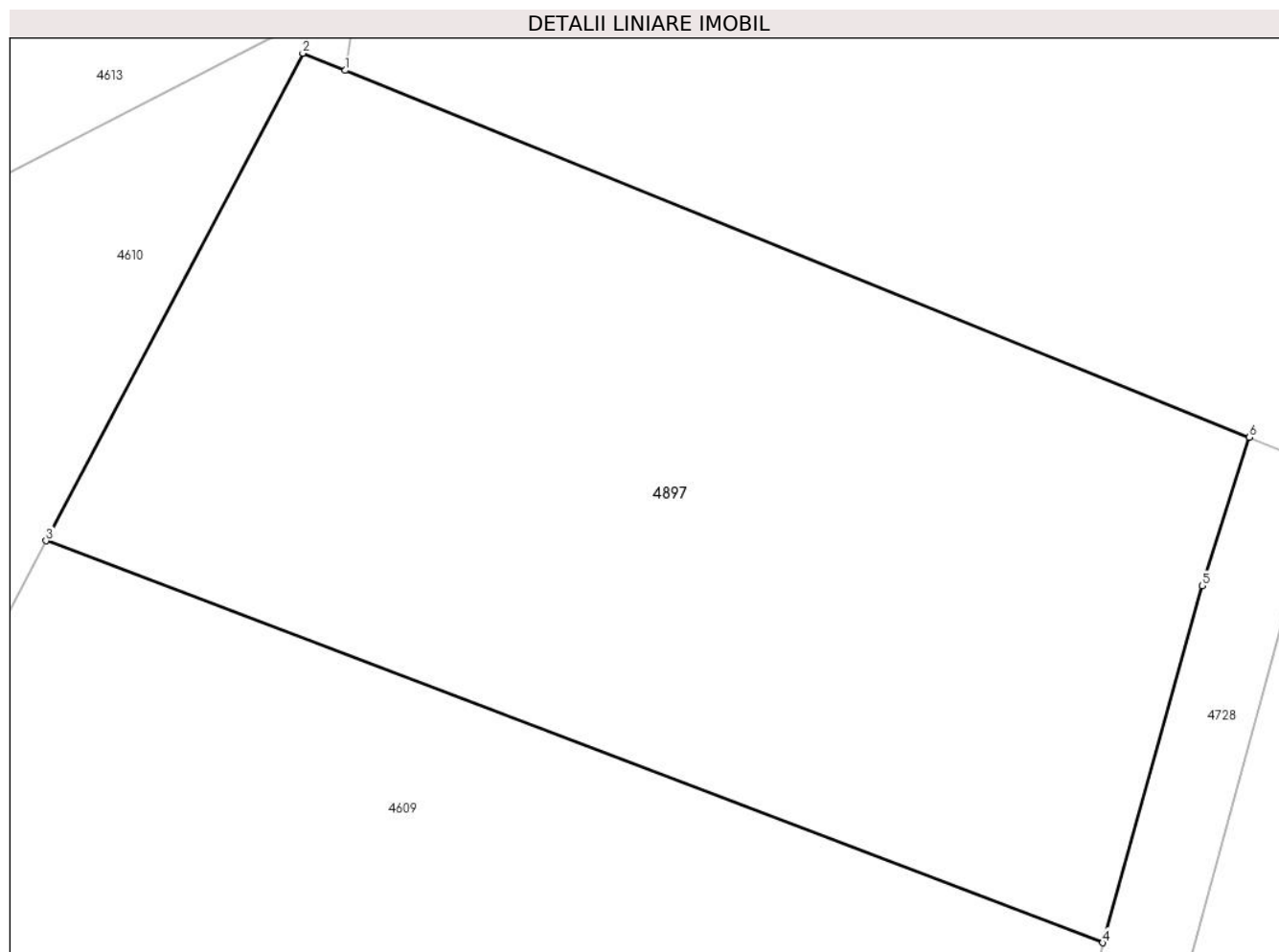
Inscrieri privind dezmembramentele dreptului de proprietate, drepturi reale de garanție și sarcini	Referințe
NU SUNT	

Anexa Nr. 1 La Partea I

Teren

Nr cadastral	Suprafața (mp)*	Observații / Referințe
51568	1.273	parte din nr. topografic 3080

* Suprafața este determinată în planul de proiecție Stereo 70.



Date referitoare la teren

Crt	Categorie folosință	Intravilan	Suprafața (mp)	Tarla	Parcelă	Nr. topo	Observații / Referințe
1	padure	NU	1.273	UP 1	UA 336RR%	-	

Lungime Segmente

1) Valorile lungimilor segmentelor sunt obținute din proiecție în plan.

Punct început	X / Y	Punct sfârșit	X / Y	Lungime segment (** (m)
1	434.277,888 694.433,373	2	434.275,89 694.434,184	2.156
2	434.275,89 694.434,184	3	434.263,811 694.411,267	25.905
3	434.263,811 694.411,267	4	434.313,517 694.392,367	53.178
4	434.313,517 694.392,367	5	434.318,199 694.409,154	17.428
5	434.318,199 694.409,154	6	434.320,422 694.416,124	7.316

Punct început	X / Y	Punct sfârșit	X / Y	Lungime segment (** (m)
6	434.320,422 694.416,124	1	434.277,888 694.433,373	45.898

** Lungimile segmentelor sunt determinate în planul de proiecție Stereo 70 și sunt rotunjite la 1 milimetru.

*** Distanța dintre puncte este formată din segmente cumulate ce sunt mai mici decât valoarea 1 milimetru.

**DATE DESPRE IMOBILUL NR. 4926**

Oficiul de Cadastru și Publicitate Imobiliară MARAMURES
Biroul de Cadastru și Publicitate Imobiliară Dragomirești

A. Partea I. Descrierea imobilului

TEREN Extravilan

Nr. CF vechi:3535

Adresa: Jud. Maramures

Nr. Crt	Nr cadastral Nr. topografic	Suprafața* (mp)	Observații / Referințe
A1		813	Sector cadastral:60 Teren neimprejmuit; parte din nr. topografic 3465

B. Partea II. Proprietari și acte

Inscrieri privitoare la dreptul de proprietate și alte drepturi reale		Referințe
4926 / 03/08/2024		
Act Normativ nr. HOTĂRÂRE DE GUVERN nr. 1.705, din 29/11/2006 emis de Guvernul României;		
B1	Intabulare, drept de PROPRIETATE, dobandit prin Lege, cota actuala 1/1 1) STATUL ROMÂN, CIF:9999999999999, DOMENIUL PUBLIC	A1
Act Normativ nr. HOTĂRÂRE DE GUVERN nr. 1.705, din 29/11/2006 emis de Guvernul României (Act Normativ Anexa nr. 3 - Inventarul centralizat al bunurilor din domeniul public al Statului, poziția nr.1363; Act Normativ nr. Ordin Ministru nr. 1452 din 06.11.2017 emis de Ministerul Apelor și Pădurilor; Act Administrativ Declarație nr. 51282 din 19.08.2024 emis de Direcția Silvică Maramureș.);		
B2	Intabulare, drept de ADMINISTRARE, dobandit prin Lege, cota actuala 1/1 1) REGIA NAȚIONALĂ A PĂDURILOR ROMSILVA RA, CIF:1590120, PRIN DIRECȚIA SILVICĂ MARAMUREȘ	A1

C. Partea III. SARCINI .

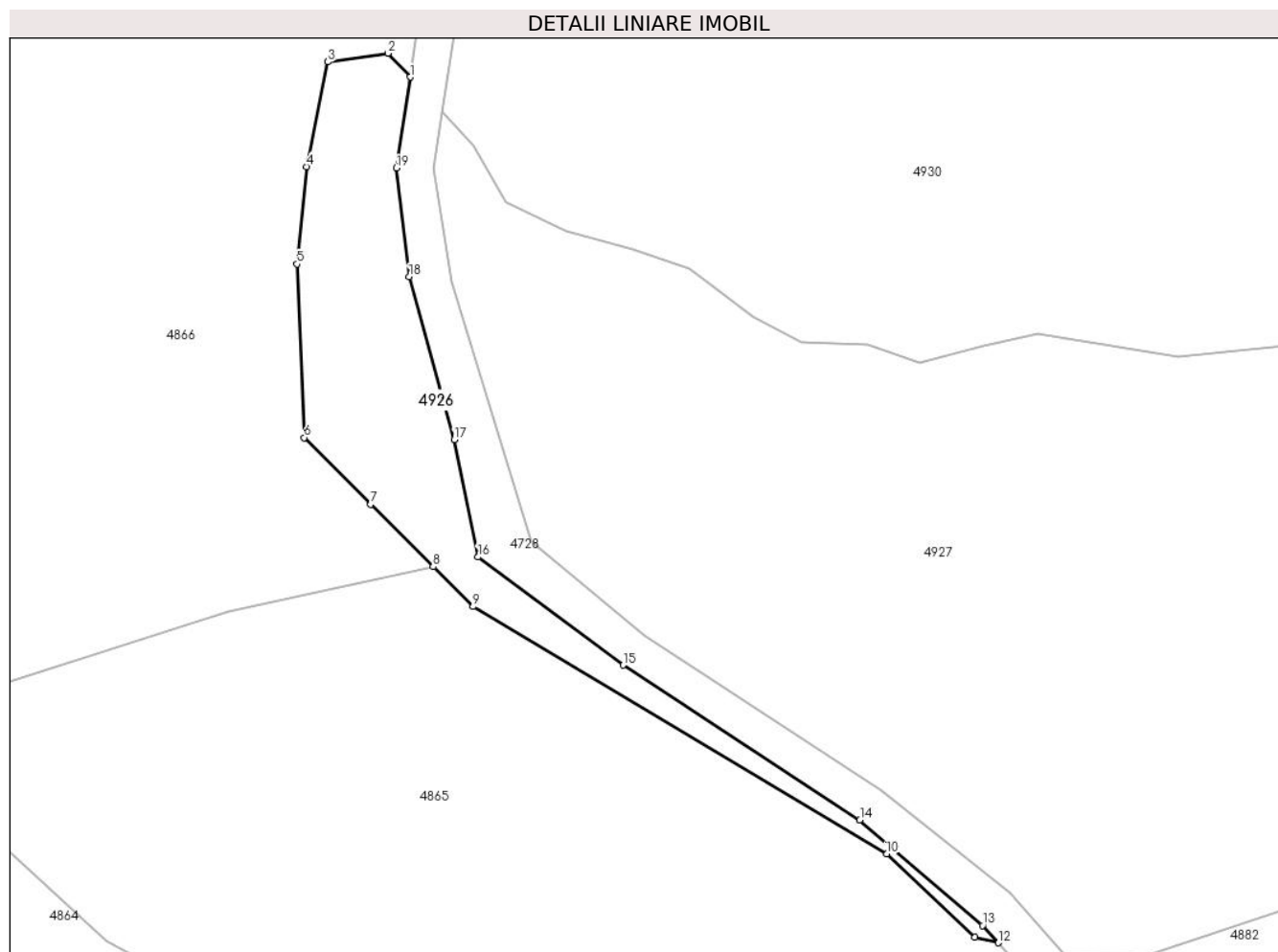
Inscrieri privind dezmembramentele dreptului de proprietate, drepturi reale de garanție și sarcini	Referințe
NU SUNT	

Anexa Nr. 1 La Partea I

Teren

Nr cadastral	Suprafața (mp)*	Observații / Referințe
	813	parte din nr. topografic 3465

* Suprafața este determinată în planul de proiecție Stereo 70.



Date referitoare la teren

Crt	Categorie folosință	Intravilan	Suprafața (mp)	Tarla	Parcelă	Nr. topo	Observații / Referințe
1	padure	NU	813	UP 1	UA 313MM%	-	

Lungime Segmente

1) Valorile lungimilor segmentelor sunt obținute din proiecție în plan.

Punct început	X / Y	Punct sfârșit	X / Y	Lungime segment (** (m)
1	434.150,679 691.851,812	2	434.148,289 691.854,396	3.52
2	434.148,289 691.854,396	3	434.141,763 691.853,45	6.594
3	434.141,763 691.853,45	4	434.139,438 691.842,088	11.597
4	434.139,438 691.842,088	5	434.138,405 691.831,502	10.636
5	434.138,405 691.831,502	6	434.139,18 691.812,652	18.866

Punct început	X / Y	Punct sfârșit	X / Y	Lungime segment (** (m)
6	434.139,18 691.812,652	7	434.146,412 691.805,422	10.226
7	434.146,412 691.805,422	8	434.153,196 691.798,641	9.592
8	434.153,196 691.798,641	9	434.157,52 691.794,319	6.114
9	434.157,52 691.794,319	10	434.202,466 691.767,465	52.357
10	434.202,466 691.767,465	11	434.212,023 691.758,427	13.154
11	434.212,023 691.758,427	12	434.214,583 691.757,825	2.63
12	434.214,583 691.757,825	13	434.212,881 691.759,698	2.531
13	434.212,881 691.759,698	14	434.199,555 691.771,173	17.586
14	434.199,555 691.771,173	15	434.173,817 691.787,956	30.726
15	434.173,817 691.787,956	16	434.158,057 691.799,695	19.652
16	434.158,057 691.799,695	17	434.155,47 691.812,431	12.996
17	434.155,47 691.812,431	18	434.150,583 691.830,13	18.361
18	434.150,583 691.830,13	19	434.149,197 691.841,923	11.874
19	434.149,197 691.841,923	1	434.150,679 691.851,812	9.999

** Lungimile segmentelor sunt determinate în planul de proiecție Stereo 70 și sunt rotunjite la 1 milimetru.

*** Distanța dintre puncte este formată din segmente cumulate ce sunt mai mici decât valoarea 1 milimetru.

**DATE DESPRE IMOBILUL NR. 4927**

Oficiul de Cadastru și Publicitate Imobiliară MARAMURES
Biroul de Cadastru și Publicitate Imobiliară Dragomirești

A. Partea I. Descrierea imobilului

TEREN Extravilan

Adresa: Jud. Maramures

Nr. Crt	Nr cadastral Nr. topografic	Suprafața* (mp)	Observații / Referințe
A1	50202	6.543	Sector cadastral:60 Teren neimprejmuit; parte din nr. topografic 3466

B. Partea II. Proprietari și acte

Inscrieri privitoare la dreptul de proprietate și alte drepturi reale		Referințe
4927 / 03/08/2024		
Act Normativ nr. HOTĂRÂRE DE GUVERN nr. 1.705, din 29/11/2006 emis de Guvernul României;		
B1	Intabulare, drept de PROPRIETATE, dobandit prin Lege, cota actuala 1/1 1) STATUL ROMÂN, CIF:9999999999999, DOMENIUL PUBLIC	A1
Act Normativ nr. HOTĂRÂRE DE GUVERN nr. 1.705, din 29/11/2006 emis de Guvernul României (Act Normativ Anexa nr. 3 - Inventarul centralizat al bunurilor din domeniul public al Statului, poziția nr.1363; Act Normativ nr. Ordin Ministru nr. 1452 din 06.11.2017 emis de Ministerul Apelor și Pădurilor; Act Administrativ Declarație nr. 51282 din 19.08.2024 emis de Direcția Silvică Maramureș.);		
B2	Intabulare, drept de ADMINISTRARE, dobandit prin Lege, cota actuala 1/1 1) REGIA NAȚIONALĂ A PĂDURILOR ROMSILVA RA, CIF:1590120, PRIN DIRECȚIA SILVICĂ MARAMUREȘ	A1

C. Partea III. SARCINI .

Inscrieri privind dezmembramentele dreptului de proprietate, drepturi reale de garanție și sarcini	Referințe
NU SUNT	

Anexa Nr. 1 La Partea I

Teren

Nr cadastral	Suprafața (mp)*	Observații / Referințe
50202	6.543	parte din nr. topografic 3466

* Suprafața este determinată în planul de proiecție Stereo 70.

DETALII LINIARE IMOBIL



Date referitoare la teren

Crt	Categorie folosință	Intravilan	Suprafața (mp)	Tarla	Parcelă	Nr. topo	Observații / Referințe
1	padure	NU	6.543	UP 1	UA 313MM%	-	

Lungime Segmente

1) Valorile lungimilor segmentelor sunt obținute din proiecție în plan.

Punct început	X / Y	Punct sfârșit	X / Y	Lungime segment (** (m)
1	434.266,323 691.821,899	2	434.265,996 691.824,679	2.799
3	434.257,068 691.823,777	4	434.234,142 691.821,463	23.042
5	434.218,886 691.823,879	6	434.213,019 691.822,599	6.005
7	434.205,979 691.820,782	8	434.200,399 691.822,722	5.908
9	434.193,167 691.822,981	10	434.188,0 691.825,821	5.896

Punct început	X / Y	Punct sfârșit	X / Y	Lungime segment (** (m)
2	434.265,996 691.824,679	3	434.257,068 691.823,777	8.973
4	434.234,142 691.821,463	5	434.218,886 691.823,879	15.446
6	434.213,019 691.822,599	7	434.205,979 691.820,782	7.271
8	434.200,399 691.822,722	9	434.193,167 691.822,981	7.237
10	434.188,0 691.825,821	11	434.183,689 691.829,014	5.365

Punct început	X / Y	Punct sfârșit	X / Y	Lungime segment (** (m)
11	434.183,689 691.829,014	12	434.181,026 691.830,985	3.313
13	434.174,826 691.833,051	14	434.167,594 691.835,117	7.521
15	434.161,136 691.838,215	16	434.157,52 691.844,412	7.175
17	434.154,177 691.848,028	18	434.153,263 691.841,931	6.165
19	434.155,169 691.829,521	20	434.163,811 691.801,41	29.409
21	434.176,201 691.791,202	22	434.201,911 691.774,437	30.693
23	434.215,891 691.763,307	24	434.221,962 691.756,391	9.203
25	434.231,138 691.756,62	26	434.271,387 691.770,142	42.46
27	434.292,418 691.772,207	28	434.307,944 691.773,739	15.601
29	434.294,186 691.785,563	30	434.274,863 691.800,527	24.44
31	434.270,232 691.808,236	1	434.266,323 691.821,899	14.211

Punct început	X / Y	Punct sfârșit	X / Y	Lungime segment (** (m)
12	434.181,026 691.830,985	13	434.174,826 691.833,051	6.535
14	434.167,594 691.835,117	15	434.161,136 691.838,215	7.163
16	434.157,52 691.844,412	17	434.154,177 691.848,028	4.925
18	434.153,263 691.841,931	19	434.155,169 691.829,521	12.556
20	434.163,811 691.801,41	21	434.176,201 691.791,202	16.054
22	434.201,911 691.774,437	23	434.215,891 691.763,307	17.869
24	434.221,962 691.756,391	25	434.231,138 691.756,62	9.179
26	434.271,387 691.770,142	27	434.292,418 691.772,207	21.132
28	434.307,944 691.773,739	29	434.294,186 691.785,563	18.141
30	434.274,863 691.800,527	31	434.270,232 691.808,236	8.993

** Lungimile segmentelor sunt determinate în planul de proiecție Stereo 70 și sunt rotunjite la 1 milimetru.

*** Distanța dintre puncte este formată din segmente cumulate ce sunt mai mici decât valoarea 1 milimetru.

**DATE DESPRE IMOBILUL NR. 4928**

Oficiul de Cadastru și Publicitate Imobiliară MARAMURES
Biroul de Cadastru și Publicitate Imobiliară Dragomirești

A. Partea I. Descrierea imobilului

TEREN Extravilan

Adresa: Jud. Maramures

Nr. Crt	Nr cadastral Nr. topografic	Suprafața* (mp)	Observații / Referințe
A1	50202	10.198	Sector cadastral:60 Teren neimprejmuit; parte din nr. topografic 3466

B. Partea II. Proprietari și acte

Inscrieri privitoare la dreptul de proprietate și alte drepturi reale		Referințe
4928 / 03/08/2024		
Act Normativ nr. HOTĂRÂRE DE GUVERN nr. 1.705, din 29/11/2006 emis de Guvernul României;		
B1	Intabulare, drept de PROPRIETATE, dobandit prin Lege, cota actuala 1/1 1) STATUL ROMÂN, CIF:9999999999999, Domeniu Public	A1
Act Normativ nr. HOTĂRÂRE DE GUVERN nr. 1.705, din 29/11/2006 emis de Guvernul României (Act Normativ Anexa nr. 3 - Inventarul centralizat al bunurilor din domeniul public al Statului, poziția nr.1363; Act Normativ nr. Ordin Ministru nr. 1452 din 06.11.2017 emis de Ministerul Apelor și Pădurilor; Act Administrativ Declarație nr. 51282 din 19.08.2024 emis de Direcția Silvică Maramureș.);		
B2	Intabulare, drept de ADMINISTRARE, dobandit prin Lege, cota actuala 1/1 1) REGIA NAȚIONALĂ A PĂDURILOR ROMSILVA RA, CIF:1590120, PRIN DIRECȚIA SILVICĂ MARAMUREȘ	A1

C. Partea III. SARCINI .

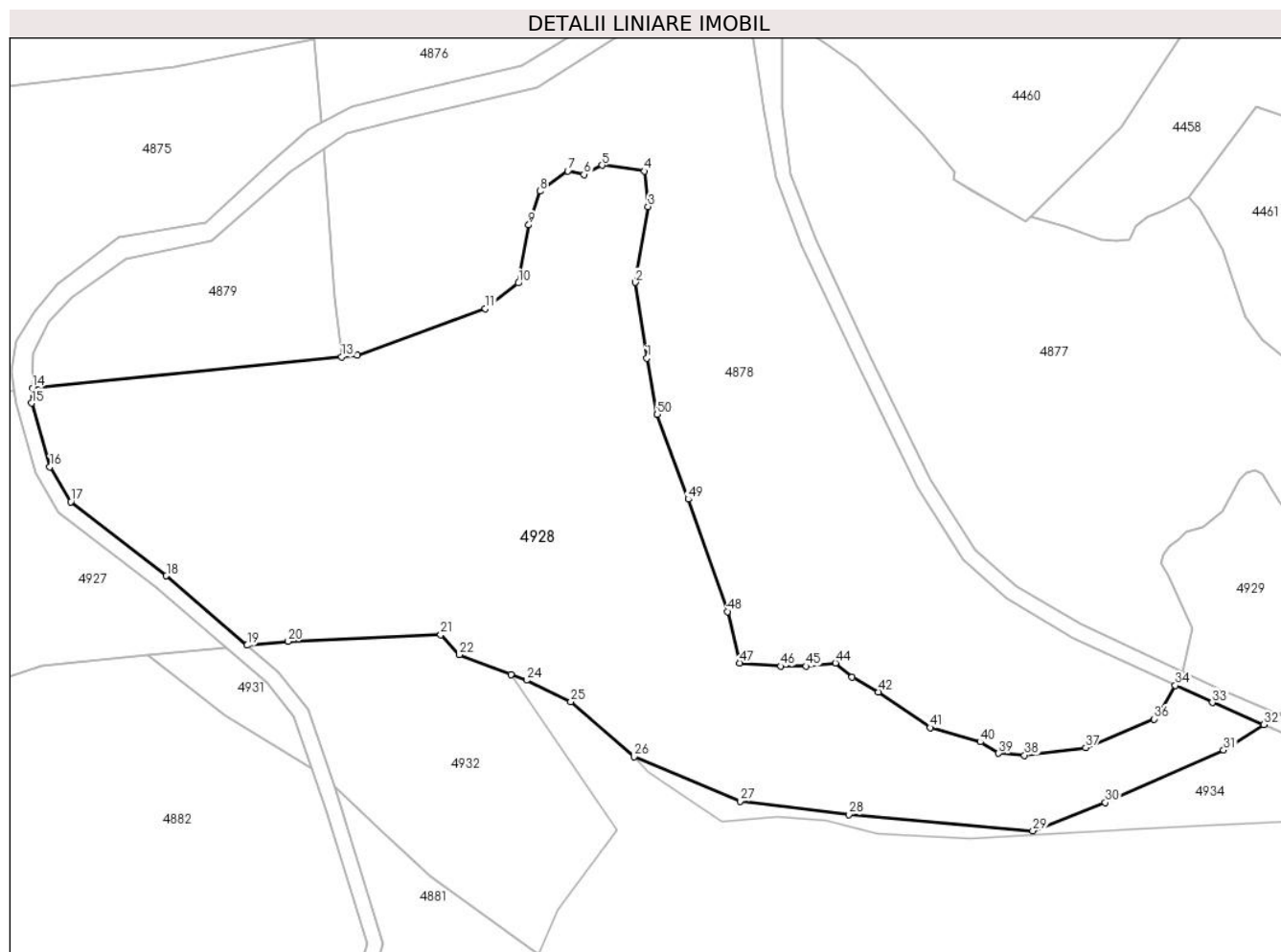
Inscrieri privind dezmembramintele dreptului de proprietate, drepturi reale de garanție și sarcini	Referințe
NU SUNT	

Anexa Nr. 1 La Partea I

Teren

Nr cadastral	Suprafața (mp)*	Observații / Referințe
50202	10.198	parte din nr. topografic 3466

* Suprafața este determinată în planul de proiecție Stereo 70.



Date referitoare la teren

Crt	Categorie folosință	Intravilan	Suprafața (mp)	Tarla	Parcelă	Nr. topo	Observații / Referințe
1	padure	NU	10.198	UP 1	UA 313MM%	-	

Lungime Segmente

1) Valorile lungimilor segmentelor sunt obținute din proiecție în plan.

Punct început	X / Y	Punct sfârșit	X / Y	Lungime segment
1	434.391,312 691.831,002	2	434.389,04 691.845,993	15.162
4	434.390,857 691.868,024	5	434.382,454 691.869,159	8.479
7	434.375,64 691.868,024	8	434.370,132 691.864,066	6.783
10	434.365,858 691.845,859	11	434.359,287 691.840,769	8.312
13	434.330,845 691.831,225	14	434.269,556 691.825,038	61.6
16	434.273,067 691.809,474	17	434.277,185 691.802,585	8.026
2	434.389,04 691.845,993	3	434.391,539 691.860,983	15.197
5	434.382,454 691.869,159	6	434.378,82 691.867,342	4.063
8	434.370,132 691.864,066	9	434.367,918 691.857,349	7.072
11	434.359,287 691.840,769	12	434.333,913 691.831,535	27.002
14	434.269,556 691.825,038	15	434.269,437 691.822,101	2.939
17	434.277,185 691.802,585	18	434.296,114 691.787,925	23.942
3	434.391,539 691.860,983	4	434.390,857 691.868,024	7.074
6	434.378,82 691.867,342	7	434.375,64 691.868,024	3.252
9	434.367,918 691.857,349	10	434.365,858 691.845,859	11.673
12	434.333,913 691.831,535	13	434.330,845 691.831,225	3.084
15	434.269,437 691.822,101	16	434.273,067 691.809,474	13.138
18	434.296,114 691.787,925	19	434.312,138 691.774,153	21.129

Punct început	X / Y	Punct sfârșit	X / Y	Lungime segment	Punct început	X / Y	Punct sfârșit	X / Y	Lungime segment	Punct început	X / Y	Punct sfârșit	X / Y	Lungime segment
19	434.312,138 691.774,153	20	434.320,256 691.774,953	8.157	20	434.320,256 691.774,953	21	434.350,478 691.776,244	30.25	21	434.350,478 691.776,244	22	434.354,139 691.772,281	5.395
22	434.354,139 691.772,281	23	434.364,386 691.768,403	10.956	23	434.364,386 691.768,403	24	434.367,467 691.767,238	3.294	24	434.367,467 691.767,238	25	434.376,245 691.762,983	9.755
25	434.376,245 691.762,983	26	434.388,747 691.752,081	16.588	26	434.388,747 691.752,081	27	434.409,761 691.743,307	22.772	27	434.409,761 691.743,307	28	434.431,308 691.740,647	21.711
28	434.431,308 691.740,647	29	434.467,75 691.737,456	36.581	29	434.467,75 691.737,456	30	434.482,114 691.743,041	15.412	30	434.482,114 691.743,041	31	434.505,523 691.753,411	25.603
31	434.505,523 691.753,411	32	434.513,504 691.758,474	9.451	32	434.513,504 691.758,474	33	434.503,295 691.762,812	11.092	33	434.503,295 691.762,812	34	434.495,966 691.766,228	8.086
34	434.495,966 691.766,228	35	434.493,184 691.761,321	5.641	35	434.493,184 691.761,321	36	434.491,799 691.759,559	2.241	36	434.491,799 691.759,559	37	434.478,201 691.753,895	14.73
37	434.478,201 691.753,895	38	434.466,115 691.752,385	12.18	38	434.466,115 691.752,385	39	434.460,953 691.752,762	5.176	39	434.460,953 691.752,762	40	434.457,301 691.755,028	4.298
40	434.457,301 691.755,028	41	434.447,411 691.757,869	10.29	41	434.447,411 691.757,869	42	434.437,191 691.764,909	12.41	42	434.437,191 691.764,909	43	434.431,967 691.767,862	6.001
43	434.431,967 691.767,862	44	434.428,666 691.770,638	4.313	44	434.428,666 691.770,638	45	434.422,875 691.770,009	5.825	45	434.422,875 691.770,009	46	434.417,838 691.770,009	5.037
46	434.417,838 691.770,009	47	434.409,655 691.770,638	8.207	47	434.409,655 691.770,638	48	434.407,263 691.780,833	10.472	48	434.407,263 691.780,833	49	434.399,501 691.803,079	23.561
49	434.399,501 691.803,079	50	434.393,356 691.819,873	17.883	50	434.393,356 691.819,873	1	434.391,312 691.831,002	11.315					

** Lungimile segmentelor sunt determinate în planul de proiecție Stereo 70 și sunt rotunjite la 1 milimetru.

*** Distanța dintre puncte este formată din segmente cumulate ce sunt mai mici decât valoarea 1 milimetru.

**DATE DESPRE IMOBILUL NR. 4929**

Oficiul de Cadastru și Publicitate Imobiliară MARAMURES
Biroul de Cadastru și Publicitate Imobiliară Dragomirești

A. Partea I. Descrierea imobilului

TEREN Extravilan

Adresa: Jud. Maramures

Nr. Crt	Nr cadastral Nr. topografic	Suprafața* (mp)	Observații / Referințe
A1	50202	1.616	Sector cadastral:60 Teren neimprejmuit; parte din nr. topografic 3466

B. Partea II. Proprietari și acte

Inscrieri privitoare la dreptul de proprietate și alte drepturi reale		Referințe
4929 / 03/08/2024		
Act Normativ nr. HOTĂRÂRE DE GUVERN nr. 1.705, din 29/11/2006 emis de Guvernul României;		
B1	Intabulare, drept de PROPRIETATE, dobandit prin Lege, cota actuala 1/1 1) STATUL ROMÂN, CIF:9999999999999, DOMENIUL PUBLIC	A1
Act Normativ nr. HOTĂRÂRE DE GUVERN nr. 1.705, din 29/11/2006 emis de Guvernul României (Act Normativ Anexa nr. 3 - Inventarul centralizat al bunurilor din domeniul public al Statului, poziția nr.1363; Act Normativ nr. Ordin Ministru nr. 1452 din 06.11.2017 emis de Ministerul Apelor și Pădurilor; Act Administrativ Declarație nr. 51282 din 19.08.2024 emis de Direcția Silvică Maramureș.);		
B2	Intabulare, drept de ADMINISTRARE, dobandit prin Lege, cota actuala 1/1 1) REGIA NAȚIONALĂ A PĂDURILOR ROMSILVA RA, CIF:1590120, PRIN DIRECȚIA SILVICĂ MARAMUREȘ	A1

C. Partea III. SARCINI .

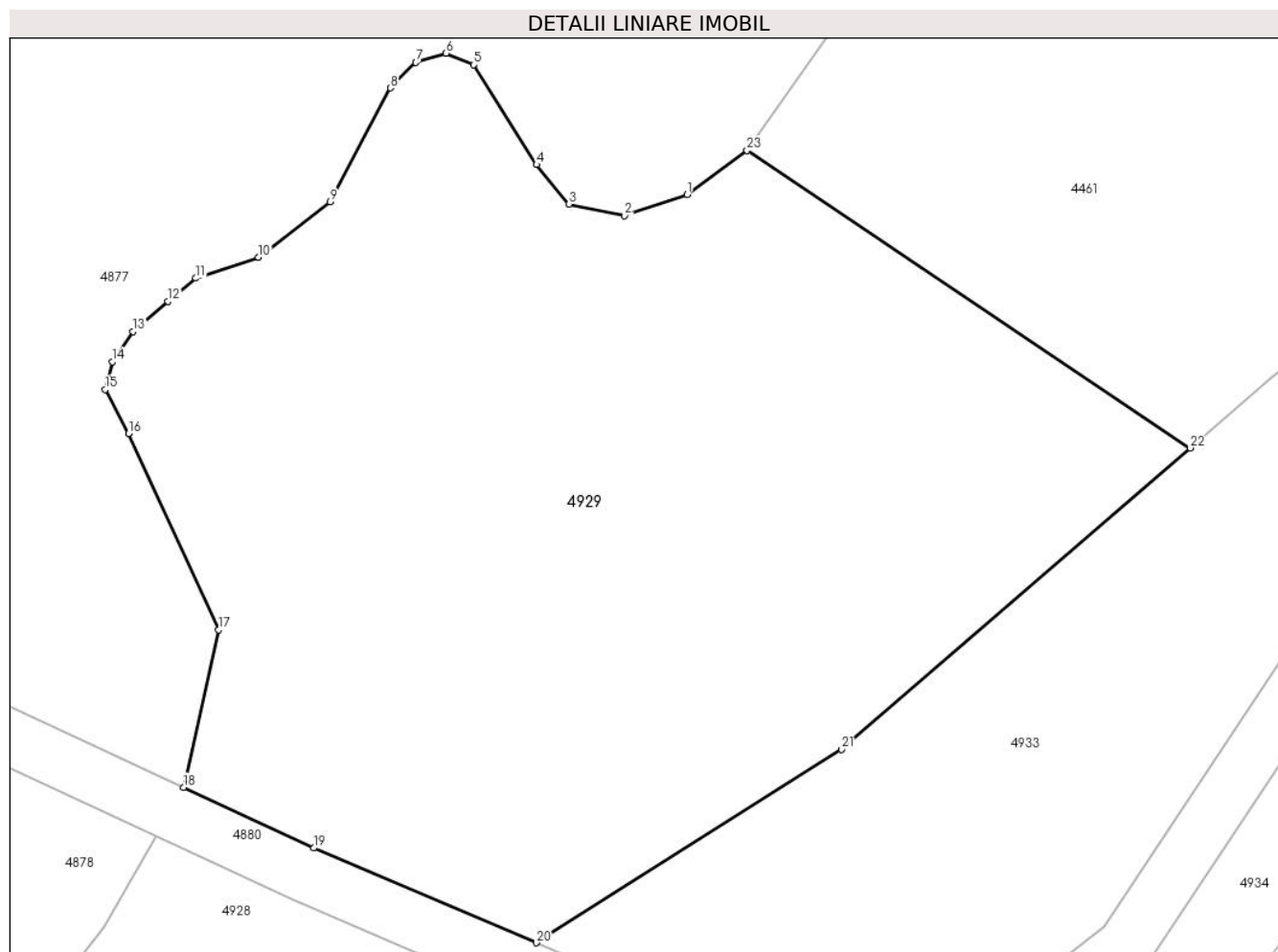
Inscrieri privind dezmembramintele dreptului de proprietate, drepturi reale de garanție și sarcini	Referințe
NU SUNT	

Anexa Nr. 1 La Partea I

Teren

Nr cadastral	Suprafața (mp)*	Observații / Referințe
50202	1.616	parte din nr. topografic 3466

* Suprafața este determinată în planul de proiecție Stereo 70.



Date referitoare la teren

Crt	Categorie folosință	Intravilan	Suprafața (mp)	Tarla	Parcelă	Nr. topo	Observații / Referințe
1	padure	NU	1.616	UP 1	UA 313MM%	-	

Lungime Segmente

1) Valorile lungimilor segmentelor sunt obținute din proiecție în plan.

Punct început	X / Y	Punct sfârșit	X / Y	Lungime segment (** (m)
1	434.524,821 691.801,054	2	434.521,421 691.799,921	3.584
3	434.518,4 691.800,55	4	434.516,637 691.802,69	2.773
5	434.513,238 691.808,102	6	434.511,727 691.808,731	1.637
7	434.510,09 691.808,228	8	434.508,705 691.806,843	1.959
9	434.505,431 691.800,676	10	434.501,529 691.797,656	4.934

Punct început	X / Y	Punct sfârșit	X / Y	Lungime segment (** (m)
2	434.521,421 691.799,921	3	434.518,4 691.800,55	3.086
4	434.516,637 691.802,69	5	434.513,238 691.808,102	6.391
6	434.511,727 691.808,731	7	434.510,09 691.808,228	1.713
8	434.508,705 691.806,843	9	434.505,431 691.800,676	6.982
10	434.501,529 691.797,656	11	434.498,129 691.796,523	3.584

Punct început	X / Y	Punct sfârșit	X / Y	Lungime segment (** (m)
11	434.498,129 691.796,523	12	434.496,618 691.795,264	1.967
13	434.494,73 691.793,628	14	434.493,596 691.791,992	1.991
15	434.493,219 691.790,482	16	434.494,478 691.788,091	2.702
17	434.499,353 691.777,43	18	434.497,469 691.768,891	8.744
19	434.504,535 691.765,596	20	434.516,63 691.760,457	13.141
21	434.533,187 691.770,96	22	434.552,126 691.787,31	25.02
23	434.528,076 691.803,453	1	434.524,821 691.801,054	4.044

Punct început	X / Y	Punct sfârșit	X / Y	Lungime segment (** (m)
12	434.496,618 691.795,264	13	434.494,73 691.793,628	2.498
14	434.493,596 691.791,992	15	434.493,219 691.790,482	1.556
16	434.494,478 691.788,091	17	434.499,353 691.777,43	11.723
18	434.497,469 691.768,891	19	434.504,535 691.765,596	7.796
20	434.516,63 691.760,457	21	434.533,187 691.770,96	19.607
22	434.552,126 691.787,31	23	434.528,076 691.803,453	28.965

** Lungimile segmentelor sunt determinate în planul de proiecție Stereo 70 și sunt rotunjite la 1 milimetru.

*** Distanța dintre puncte este formată din segmente cumulate ce sunt mai mici decât valoarea 1 milimetru.

**DATE DESPRE IMOBILUL NR. 4930**

Oficiul de Cadastru și Publicitate Imobiliară MARAMURES
Biroul de Cadastru și Publicitate Imobiliară Dragomiresti

A. Partea I. Descrierea imobilului

TEREN Extravilan

Adresa: Jud. Maramures, Locul numit "Fundu Lesei"

Nr. Crt	Nr cadastral Nr. topografic	Suprafața* (mp)	Observații / Referințe
A1	50202	7.911	Sector cadastral:60 Teren neimprejmuit; parte din nr. topografic 3466

B. Partea II. Proprietari și acte

Inscrieri privitoare la dreptul de proprietate și alte drepturi reale		Referințe
4930 / 03/08/2024		
Act Normativ nr. Legea nr. 7, din 13/03/1996 emis de Parlamentul României;		
B1	Intabulare, drept de PROPRIETATE, dobandit prin Lege, cota actuala 1/1 1) NEIDENTIFICAT NEIDENTIFICAT	A1
Act Administrativ nr. Adeverință nr. 3372, din 30/07/2024 emis de Primăria Comunei Strâmtura;		
B2	Se notează posesia faptică în favoarea lui 1) OPRIȘ VASILE	A1

C. Partea III. SARCINI .

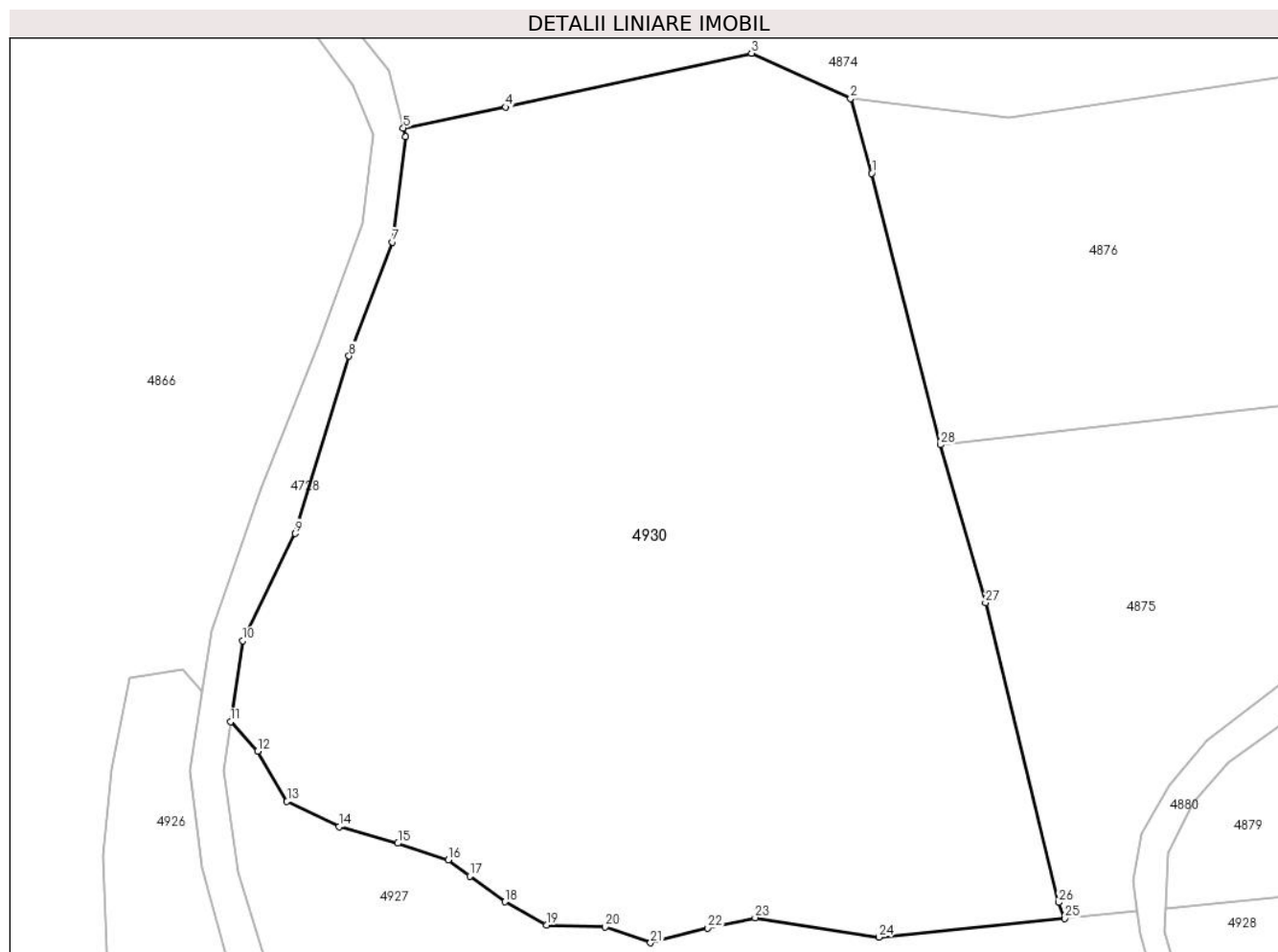
Inscrieri privind dezmembramintele dreptului de proprietate, drepturi reale de garanție și sarcini	Referințe
NU SUNT	

Anexa Nr. 1 La Partea I

Teren

Nr cadastral	Suprafața (mp)*	Observații / Referințe
50202	7.911	parte din nr. topografic 3466

* Suprafața este determinată în planul de proiecție Stereo 70.



Date referitoare la teren

Crt	Categorie folosință	Intra vilan	Suprafața (mp)	Tarla	Parcelă	Nr. topo	Observații / Referințe
1	faneata	NU	7.911	-	-	-	Împădurită

Lungime Segmente

1) Valorile lungimilor segmentelor sunt obținute din proiecție în plan.

Punct început	X / Y	Punct sfârșit	X / Y	Lungime segment (** (m)
1	434.233,27 691.915,626	2	434.230,645 691.924,851	9.591
3	434.218,432 691.930,412	4	434.188,133 691.923,777	31.017
5	434.175,489 691.921,208	6	434.175,764 691.920,111	1.131
7	434.174,154 691.907,125	8	434.168,798 691.893,097	15.016
9	434.162,171 691.871,209	10	434.155,67 691.857,996	14.726

Punct început	X / Y	Punct sfârșit	X / Y	Lungime segment (** (m)
2	434.230,645 691.924,851	3	434.218,432 691.930,412	13.419
4	434.188,133 691.923,777	5	434.175,489 691.921,208	12.902
6	434.175,764 691.920,111	7	434.174,154 691.907,125	13.085
8	434.168,798 691.893,097	9	434.162,171 691.871,209	22.869
10	434.155,67 691.857,996	11	434.154,177 691.848,028	10.079

Punct început	X / Y	Punct sfârșit	X / Y	Lungime segment (** (m)
11	434.154,177 691.848,028	12	434.157,52 691.844,412	4.925
13	434.161,136 691.838,215	14	434.167,594 691.835,117	7.163
15	434.174,826 691.833,051	16	434.181,026 691.830,985	6.535
17	434.183,689 691.829,014	18	434.188,0 691.825,821	5.365
19	434.193,167 691.822,981	20	434.200,399 691.822,722	7.237
21	434.205,979 691.820,782	22	434.213,019 691.822,599	7.271
23	434.218,886 691.823,879	24	434.234,142 691.821,463	15.446
25	434.257,068 691.823,777	26	434.256,329 691.825,748	2.105
27	434.247,292 691.862,692	28	434.241,752 691.882,153	20.234

Punct început	X / Y	Punct sfârșit	X / Y	Lungime segment (** (m)
12	434.157,52 691.844,412	13	434.161,136 691.838,215	7.175
14	434.167,594 691.835,117	15	434.174,826 691.833,051	7.521
16	434.181,026 691.830,985	17	434.183,689 691.829,014	3.313
18	434.188,0 691.825,821	19	434.193,167 691.822,981	5.896
20	434.200,399 691.822,722	21	434.205,979 691.820,782	5.908
22	434.213,019 691.822,599	23	434.218,886 691.823,879	6.005
24	434.234,142 691.821,463	25	434.257,068 691.823,777	23.042
26	434.256,329 691.825,748	27	434.247,292 691.862,692	38.033
28	434.241,752 691.882,153	1	434.233,27 691.915,626	34.531

** Lungimile segmentelor sunt determinate în planul de proiecție Stereo 70 și sunt rotunjite la 1 milimetru.

*** Distanța dintre puncte este formată din segmente cumulate ce sunt mai mici decât valoarea 1 milimetru.

**DATE DESPRE IMOBILUL NR. 4931**

Oficiul de Cadastru și Publicitate Imobiliară MARAMURES
Biroul de Cadastru și Publicitate Imobiliară Dragomiresti

A. Partea I. Descrierea imobilului

TEREN Extravilan

Adresa: Jud. Maramures, Locul numit "Fundu Lesei"

Nr. Crt	Nr cadastral Nr. topografic	Suprafața* (mp)	Observații / Referințe
A1	50202	273	Sector cadastral:60 Teren neimprejmuit; parte din nr. topografic 3466

B. Partea II. Proprietari și acte

Inscrieri privitoare la dreptul de proprietate și alte drepturi reale		Referințe
4931 / 03/08/2024		
Act Normativ nr. Legea nr. 7, din 13/03/1996 emis de Parlamentul României;		
B1	Intabulare, drept de PROPRIETATE, dobandit prin Lege, cota actuala 1/1 1) NEIDENTIFICAT NEIDENTIFICAT	A1
Act Administrativ nr. Adeverință nr. 3393, din 30/07/2024 emis de Primăria Comunei Strâmtura;		
B2	Se notează posesia faptică în favoarea lui 1) BÎRSOAN IOAN	A1

C. Partea III. SARCINI .

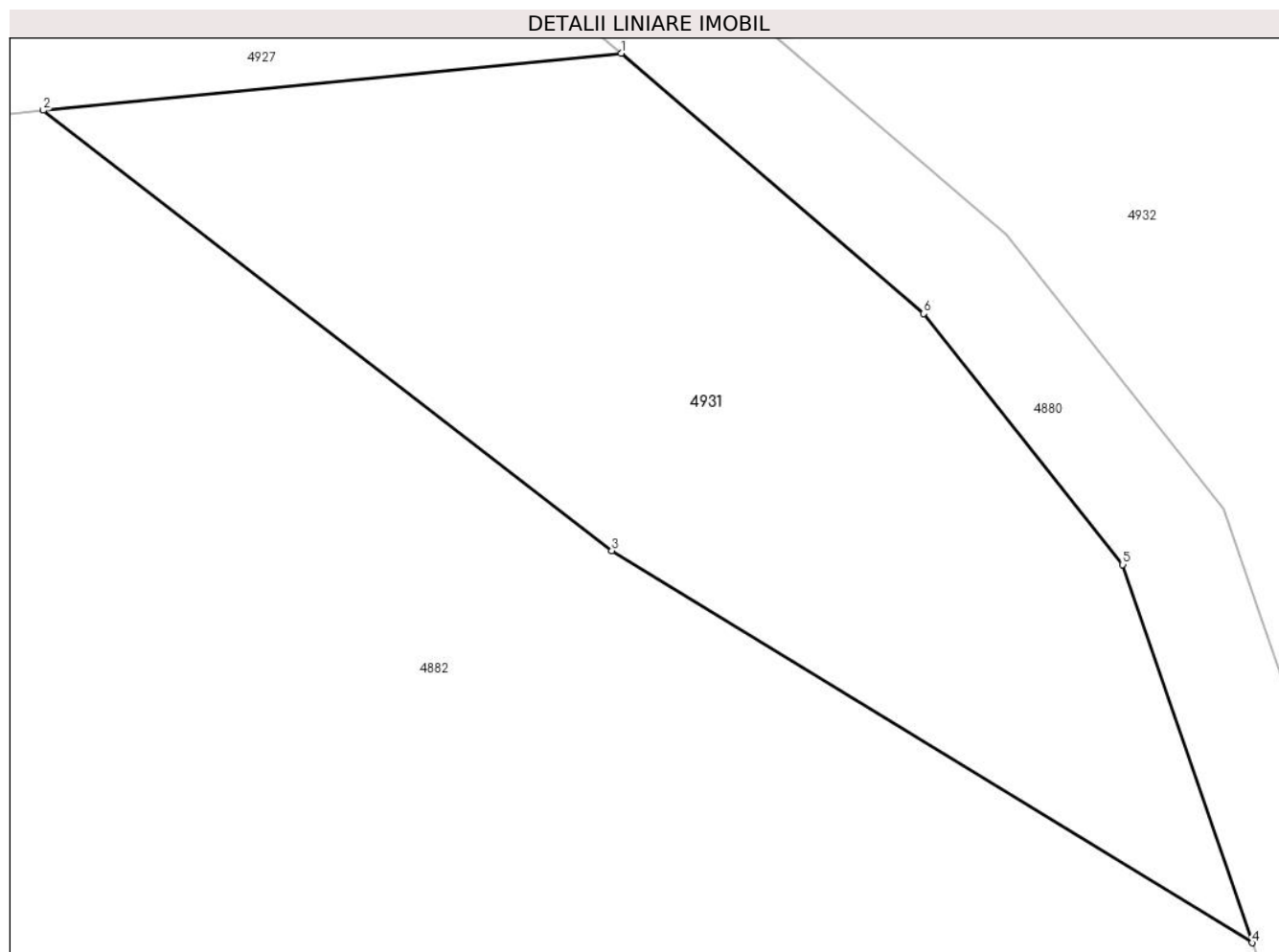
Inscrieri privind dezmembramintele dreptului de proprietate, drepturi reale de garanție și sarcini	Referințe
NU SUNT	

Anexa Nr. 1 La Partea I

Teren

Nr cadastral	Suprafața (mp)*	Observații / Referințe
50202	273	parte din nr. topografic 3466

* Suprafața este determinată în planul de proiecție Stereo 70.



Date referitoare la teren

Crt	Categorie folosință	Intra vilan	Suprafața (mp)	Tarla	Parcelă	Nr. topo	Observații / Referințe
1	faneata	NU	273	-	-	-	Împădurită

Lungime Segmente

1) Valorile lungimilor segmentelor sunt obținute din proiecție în plan.

Punct început	X / Y	Punct sfârșit	X / Y	Lungime segment (** (m)
1	434.307,944 691.773,739	2	434.292,418 691.772,207	15.601
2	434.292,418 691.772,207	3	434.307,69 691.760,385	19.313
3	434.307,69 691.760,385	4	434.324,895 691.749,856	20.171
4	434.324,895 691.749,856	5	434.321,421 691.760,011	10.733
5	434.321,421 691.760,011	6	434.316,076 691.766,749	8.601

Punct început	X / Y	Punct sfârșit	X / Y	Lungime segment (** (m)
6	434.316,076 691.766,749	1	434.307,944 691.773,739	10.723

** Lungimile segmentelor sunt determinate în planul de proiecție Stereo 70 și sunt rotunjite la 1 milimetru.

*** Distanța dintre puncte este formată din segmente cumulate ce sunt mai mici decât valoarea 1 milimetru.

**DATE DESPRE IMOBILUL NR. 4932**

Oficiul de Cadastru și Publicitate Imobiliară MARAMURES
Biroul de Cadastru și Publicitate Imobiliară Dragomiresti

A. Partea I. Descrierea imobilului

TEREN Extravilan

Adresa: Jud. Maramures, Locul numit "Valea Luncii"

Nr. Crt	Nr cadastral Nr. topografic	Suprafața* (mp)	Observații / Referințe
A1	50202	2.322	Sector cadastral:60 Teren neimprejmuit; parte din nr. topografic 3466. Imobil traversat de limita unităților administrativ teritoriale Strâmtura și Rozavlea.

B. Partea II. Proprietari și acte

Inscrieri privitoare la dreptul de proprietate și alte drepturi reale		Referințe
4932 / 03/08/2024		
Act Normativ nr. Legea nr. 7, din 13/03/1996 emis de Parlamentul României;		
B1	Intabulare, drept de PROPRIETATE, dobândit prin Lege, cota actuală 1/1 1) NEIDENTIFICAT NEIDENTIFICAT	A1
Act Administrativ nr. Adeverință nr. 3394, din 30/07/2024 emis de Primăria Comunei Strâmtura;		
B2	Se notează posesia faptică în favoarea lui 1) BÎRSOAN IOAN	A1

C. Partea III. SARCINI .

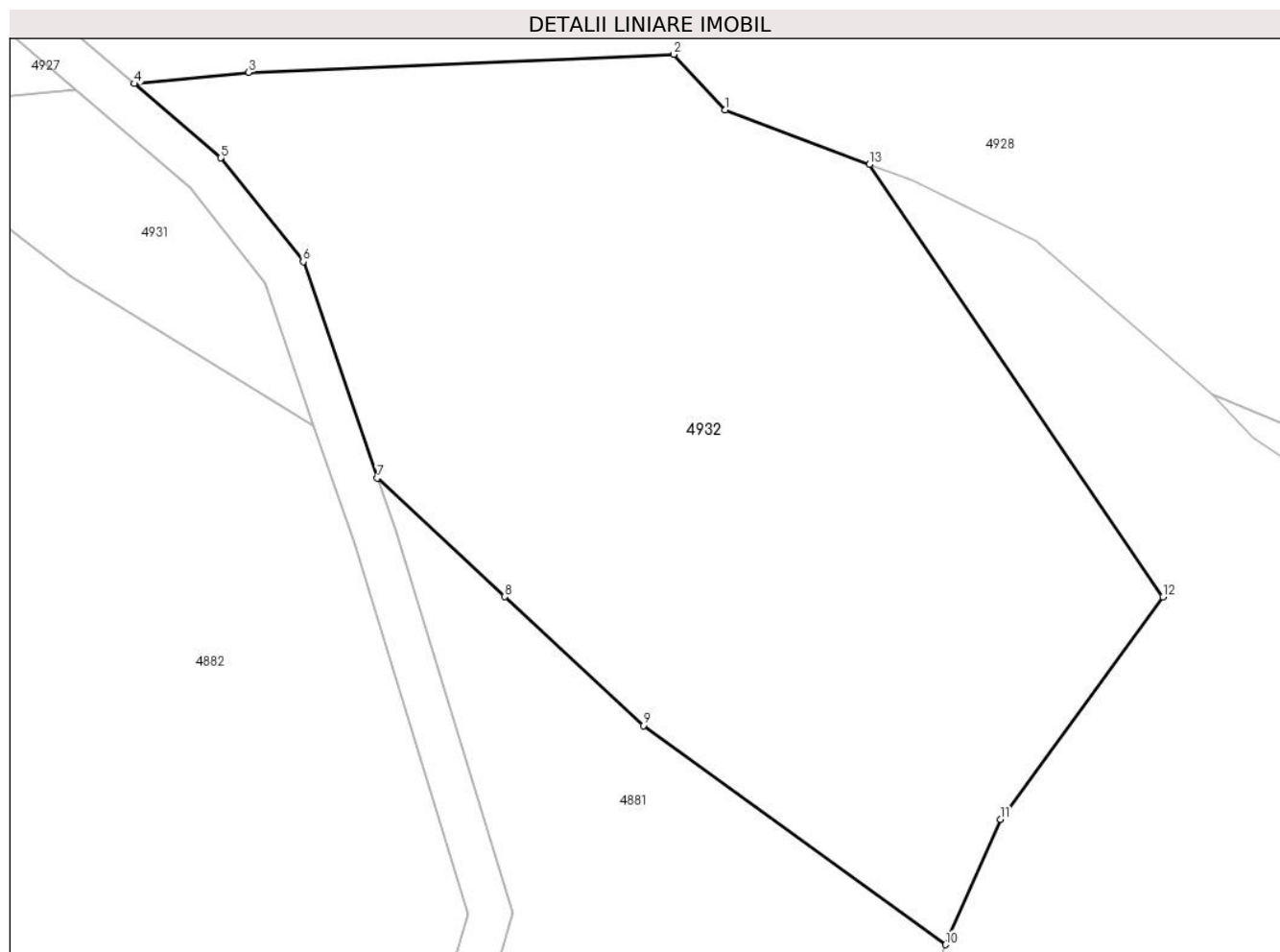
Inscrieri privind dezmembramintele dreptului de proprietate, drepturi reale de garanție și sarcini	Referințe
NU SUNT	

Anexa Nr. 1 La Partea I

Teren

Nr cadastral	Suprafața (mp)*	Observații / Referințe
50202	2.322	parte din nr. topografic 3466. Imobil traversat de limita unităților administrativ teritoriale Strâmtura și Rozavlea.

* Suprafața este determinată în planul de proiecție Stereo 70.



Date referitoare la teren

Crt	Categorie folosință	Intra vilan	Suprafața (mp)	Tarla	Parcelă	Nr. topo	Observații / Referințe
1	faneata	NU	2.322	-	-	-	Împădurită

Lungime Segmente

1) Valorile lungimilor segmentelor sunt obținute din proiecție în plan.

Punct început	X / Y	Punct sfârșit	X / Y	Lungime segment (** (m)
1	434.354,139 691.772,281	2	434.350,478 691.776,244	5.395
2	434.350,478 691.776,244	3	434.320,256 691.774,953	30.25
3	434.320,256 691.774,953	4	434.312,138 691.774,153	8.157
4	434.312,138 691.774,153	5	434.318,284 691.768,871	8.104
5	434.318,284 691.768,871	6	434.324,135 691.761,495	9.415

Punct început	X / Y	Punct sfârșit	X / Y	Lungime segment (** (m)
6	434.324,135 691.761,495	7	434.329,396 691.746,118	16.252
7	434.329,396 691.746,118	8	434.338,477 691.737,675	12.4
8	434.338,477 691.737,675	9	434.348,323 691.728,522	13.443
9	434.348,323 691.728,522	10	434.369,817 691.712,94	26.548
10	434.369,817 691.712,94	11	434.373,701 691.721,858	9.727
11	434.373,701 691.721,858	12	434.385,263 691.737,668	19.587
12	434.385,263 691.737,668	13	434.364,386 691.768,403	37.155
13	434.364,386 691.768,403	1	434.354,139 691.772,281	10.956

** Lungimile segmentelor sunt determinate în planul de proiecție Stereo 70 și sunt rotunjite la 1 milimetru.

*** Distanța dintre puncte este formată din segmente cumulate ce sunt mai mici decât valoarea 1 milimetru.

**DATE DESPRE IMOBILUL NR. 4933**

Oficiul de Cadastru și Publicitate Imobiliară MARAMURES
Biroul de Cadastru și Publicitate Imobiliară Dragomirești

A. Partea I. Descrierea imobilului

TEREN Extravilan

Adresa: Jud. Maramures

Nr. Crt	Nr cadastral Nr. topografic	Suprafața* (mp)	Observații / Referințe
A1	50202	753	Sector cadastral:60 Teren neimprejmuit; parte din nr. topografic 3466

B. Partea II. Proprietari și acte

Inscrieri privitoare la dreptul de proprietate și alte drepturi reale		Referințe
4933 / 03/08/2024		
Act Normativ nr. HOTĂRÂRE DE GUVERN nr. 1.705, din 29/11/2006 emis de Guvernul României;		
B1	Intabulare, drept de PROPRIETATE, dobandit prin Lege, cota actuala 1/1 1) STATUL ROMÂN, CIF:9999999999999, DOMENIUL PUBLIC	A1
Act Normativ nr. HOTĂRÂRE DE GUVERN nr. 1.705, din 29/11/2006 emis de Guvernul României (Act Normativ Anexa nr. 3 - Inventarul centralizat al bunurilor din domeniul public al Statului, poziția nr.1363; Act Normativ nr. Ordin Ministru nr. 2278 din 04.09.2023 emis de Ministerul Apelor și Pădurilor; Act Administrativ Declarație nr. 51282 din 19.08.2024 emis de Direcția Silvică Maramureș.);		
B2	Intabulare, drept de ADMINISTRARE, dobandit prin Lege, cota actuala 1/1 1) REGIA NAȚIONALĂ A PĂDURILOR ROMSILVA RA, CIF:1590120, PRIN DIRECȚIA SILVICĂ MARAMUREȘ	A1

C. Partea III. SARCINI .

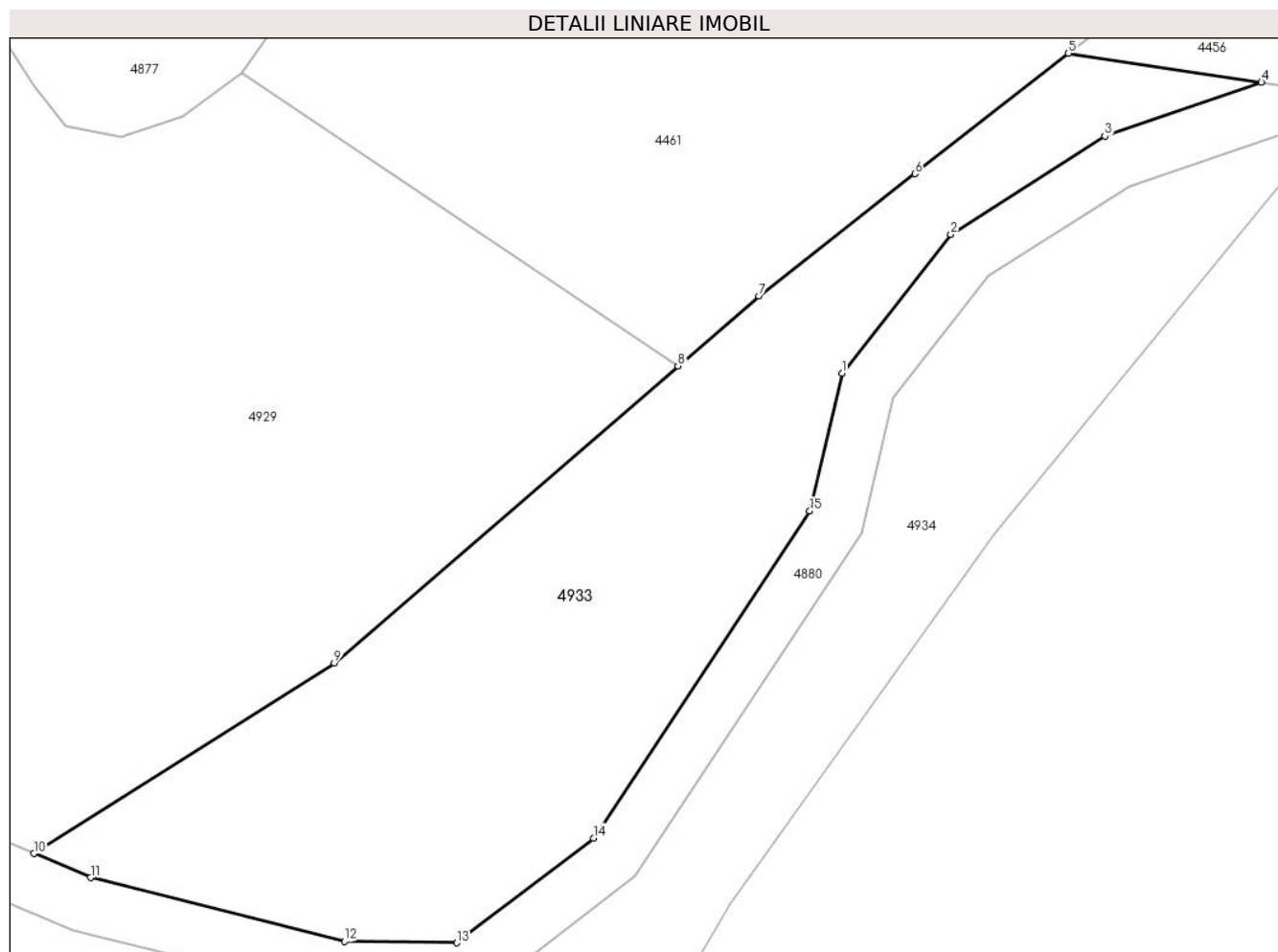
Inscrieri privind dezmembramentele dreptului de proprietate, drepturi reale de garanție și sarcini	Referințe
NU SUNT	

Anexa Nr. 1 La Partea I

Teren

Nr cadastral	Suprafața (mp)*	Observații / Referințe
50202	753	parte din nr. topografic 3466

* Suprafața este determinată în planul de proiecție Stereo 70.



Date referitoare la teren

Crt	Categorie folosință	Intravilan	Suprafața (mp)	Tarla	Parcelă	Nr. topo	Observații / Referințe
1	padure	NU	753	UP III	UA149%	-	

Lungime Segmente

1) Valorile lungimilor segmentelor sunt obținute din proiecție în plan.

Punct început	X / Y	Punct sfârșit	X / Y	Lungime segment (** (m)
1	434.561,164 691.786,901	2	434.567,173 691.794,554	9.73
2	434.567,173 691.794,554	3	434.575,657 691.799,97	10.065
3	434.575,657 691.799,97	4	434.584,293 691.802,926	9.128
4	434.584,293 691.802,926	5	434.573,658 691.804,531	10.755
5	434.573,658 691.804,531	6	434.565,193 691.797,902	10.752

Punct început	X / Y	Punct sfârșit	X / Y	Lungime segment (** (m)
6	434.565,193 691.797,902	7	434.556,595 691.791,169	10.921
7	434.556,595 691.791,169	8	434.552,126 691.787,31	5.905
8	434.552,126 691.787,31	9	434.533,187 691.770,96	25.02
9	434.533,187 691.770,96	10	434.516,63 691.760,457	19.607
10	434.516,63 691.760,457	11	434.519,756 691.759,128	3.397
11	434.519,756 691.759,128	12	434.533,746 691.755,624	14.422
12	434.533,746 691.755,624	13	434.539,949 691.755,543	6.204
13	434.539,949 691.755,543	14	434.547,49 691.761,312	9.495
14	434.547,49 691.761,312	15	434.559,391 691.779,325	21.589
15	434.559,391 691.779,325	1	434.561,164 691.786,901	7.781

** Lungimile segmentelor sunt determinate în planul de proiecție Stereo 70 și sunt rotunjite la 1 milimetru.

*** Distanța dintre puncte este formată din segmente cumulate ce sunt mai mici decât valoarea 1 milimetru.

**DATE DESPRE IMOBILUL NR. 4934**

Oficiul de Cadastru și Publicitate Imobiliară MARAMURES
Biroul de Cadastru și Publicitate Imobiliară Dragomirești

A. Partea I. Descrierea imobilului

TEREN Extravilan

Adresa: Jud. Maramures

Nr. Crt	Nr cadastral Nr. topografic	Suprafața* (mp)	Observații / Referințe
A1	50202	Din acte: 1.467 Masurata: 1.476	Sector cadastral:60 Teren neimprejmuit; parte din nr. topografic 3466

B. Partea II. Proprietari și acte

Inscrieri privitoare la dreptul de proprietate și alte drepturi reale		Referințe
4934 / 03/08/2024		
Act Normativ nr. HOTĂRÂRE DE GUVERN nr. 1.705, din 29/11/2006 emis de Guvernul României;		
B1	Intabulare, drept de PROPRIETATE, dobandit prin Lege, cota actuala 1/1 1) STATUL ROMÂN, CIF:9999999999999, DOMENIUL PUBLIC	A1
Act Normativ nr. HOTĂRÂRE DE GUVERN nr. 1.705, din 29/11/2006 emis de Guvernul României (Act Normativ Anexa nr. 3 - Inventarul centralizat al bunurilor din domeniul public al Statului, poziția nr.1363; Act Normativ nr. Ordin Ministru nr. 2278 din 04.09.2023 emis de Ministerul Apelor și Pădurilor; Act Administrativ Declarație nr. 51282 din 19.08.2024 emis de Direcția Silvică Maramureș.);		
B2	Intabulare, drept de ADMINISTRARE, dobandit prin Lege, cota actuala 1/1 1) REGIA NAȚIONALĂ A PĂDURILOR ROMSILVA RA, CIF:1590120, PRIN DIRECȚIA SILVICĂ MARAMUREȘ	A1

C. Partea III. SARCINI .

Inscrieri privind dezmembramintele dreptului de proprietate, drepturi reale de garanție și sarcini	Referințe
NU SUNT	

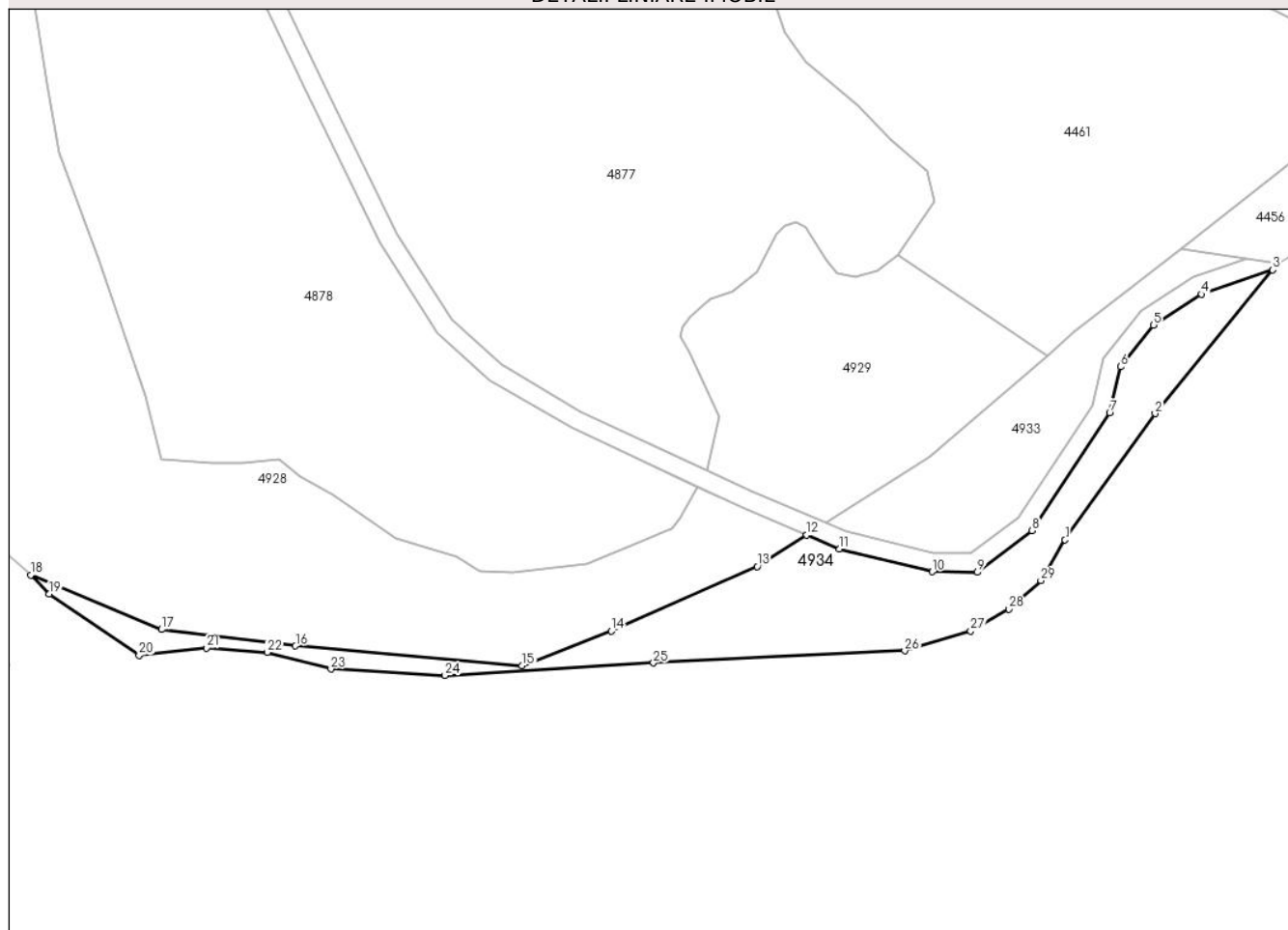
Anexa Nr. 1 La Partea I

Teren

Nr cadastral	Suprafața (mp)*	Observații / Referințe
50202	Din acte: 1.467 Masurata: 1.476	parte din nr. topografic 3466

* Suprafața este determinată în planul de proiecție Stereo 70.

DETALII LINIARE IMOBIL



Date referitoare la teren

Crt	Categorie folosință	Intra vilan	Suprafața (mp)	Tarla	Parcelă	Nr. topo	Observații / Referințe
1	padure	NU	1.476	UP III	UA149%	-	

Lungime Segmente

1) Valorile lungimilor segmentelor sunt obținute din proiecție în plan.

Punct început	X / Y	Punct sfârșit	X / Y	Lungime segment (** (m)
1	434.555,044 691.757,699	2	434.569,52 691.777,994	24.929
3	434.588,431 691.801,121	4	434.576,989 691.797,204	12.094
5	434.569,25 691.792,264	6	434.563,978 691.785,55	8.536
7	434.562,234 691.778,1	8	434.549,75 691.759,203	22.648
9	434.540,963 691.752,481	10	434.533,706 691.752,577	7.258

Punct început	X / Y	Punct sfârșit	X / Y	Lungime segment (** (m)
2	434.569,52 691.777,994	3	434.588,431 691.801,121	29.874
4	434.576,989 691.797,204	5	434.569,25 691.792,264	9.181
6	434.563,978 691.785,55	7	434.562,234 691.778,1	7.651
8	434.549,75 691.759,203	9	434.540,963 691.752,481	11.063
10	434.533,706 691.752,577	11	434.518,784 691.756,23	15.363

Punct început	X / Y	Punct sfârșit	X / Y	Lungime segment (** (m)
11	434.518,784 691.756,23	12	434.513,504 691.758,474	5.737
13	434.505,523 691.753,411	14	434.482,114 691.743,041	25.603
15	434.467,75 691.737,456	16	434.431,308 691.740,647	36.581
17	434.409,761 691.743,307	18	434.388,747 691.752,081	22.772
19	434.391,704 691.749,004	20	434.406,147 691.739,154	17.482
21	434.417,04 691.740,306	22	434.426,75 691.739,599	9.736
23	434.436,988 691.736,953	24	434.455,346 691.735,894	18.389
25	434.488,846 691.737,933	26	434.529,272 691.739,875	40.473
27	434.539,864 691.743,052	28	434.546,04 691.746,58	7.113
29	434.551,161 691.751,169	1	434.555,044 691.757,699	7.597

Punct început	X / Y	Punct sfârșit	X / Y	Lungime segment (** (m)
12	434.513,504 691.758,474	13	434.505,523 691.753,411	9.451
14	434.482,114 691.743,041	15	434.467,75 691.737,456	15.412
16	434.431,308 691.740,647	17	434.409,761 691.743,307	21.711
18	434.388,747 691.752,081	19	434.391,704 691.749,004	4.268
20	434.406,147 691.739,154	21	434.417,04 691.740,306	10.954
22	434.426,75 691.739,599	23	434.436,988 691.736,953	10.574
24	434.455,346 691.735,894	25	434.488,846 691.737,933	33.562
26	434.529,272 691.739,875	27	434.539,864 691.743,052	11.058
28	434.546,04 691.746,58	29	434.551,161 691.751,169	6.876

** Lungimile segmentelor sunt determinate în planul de proiecție Stereo 70 și sunt rotunjite la 1 milimetru.

*** Distanța dintre puncte este formată din segmente cumulate ce sunt mai mici decât valoarea 1 milimetru.

