

**DATE DESPRE IMOBILUL NR. 7220**

Oficiul de Cadastru și Publicitate Imobiliară MARAMURES
Biroul de Cadastru și Publicitate Imobiliară Sighetu Marmatiei

A. Partea I. Descrierea imobilului

TEREN Extravilan

Nr. CF vechi:21

Adresa: Jud. Maramures

Nr. Crt	Nr cadastral Nr. topografic	Suprafața* (mp)	Observații / Referințe
A1		201	Sector cadastral:14 Teren neimprejmuit; Parte din nr topo 1969

B. Partea II. Proprietari și acte

Inscrieri privitoare la dreptul de proprietate și alte drepturi reale		Referințe
7220 / 01/08/2024		
Act Normativ nr. Legea 7, din 13/03/1996 emis de Parlamentul României;		
B1	Intabulare, drept de PROPRIETATE, dobândit prin Lege, cota actuala 1/1 1) NEIDENTIFICAT NEIDENTIFICAT	A1
Act Administrativ nr. Adeverința 5046, din 01/08/2024 emis de Primăria Ocna Șugatag;		
B2	se notează posesia faptică în favoarea lui 1) VRAJA AUREL	A1

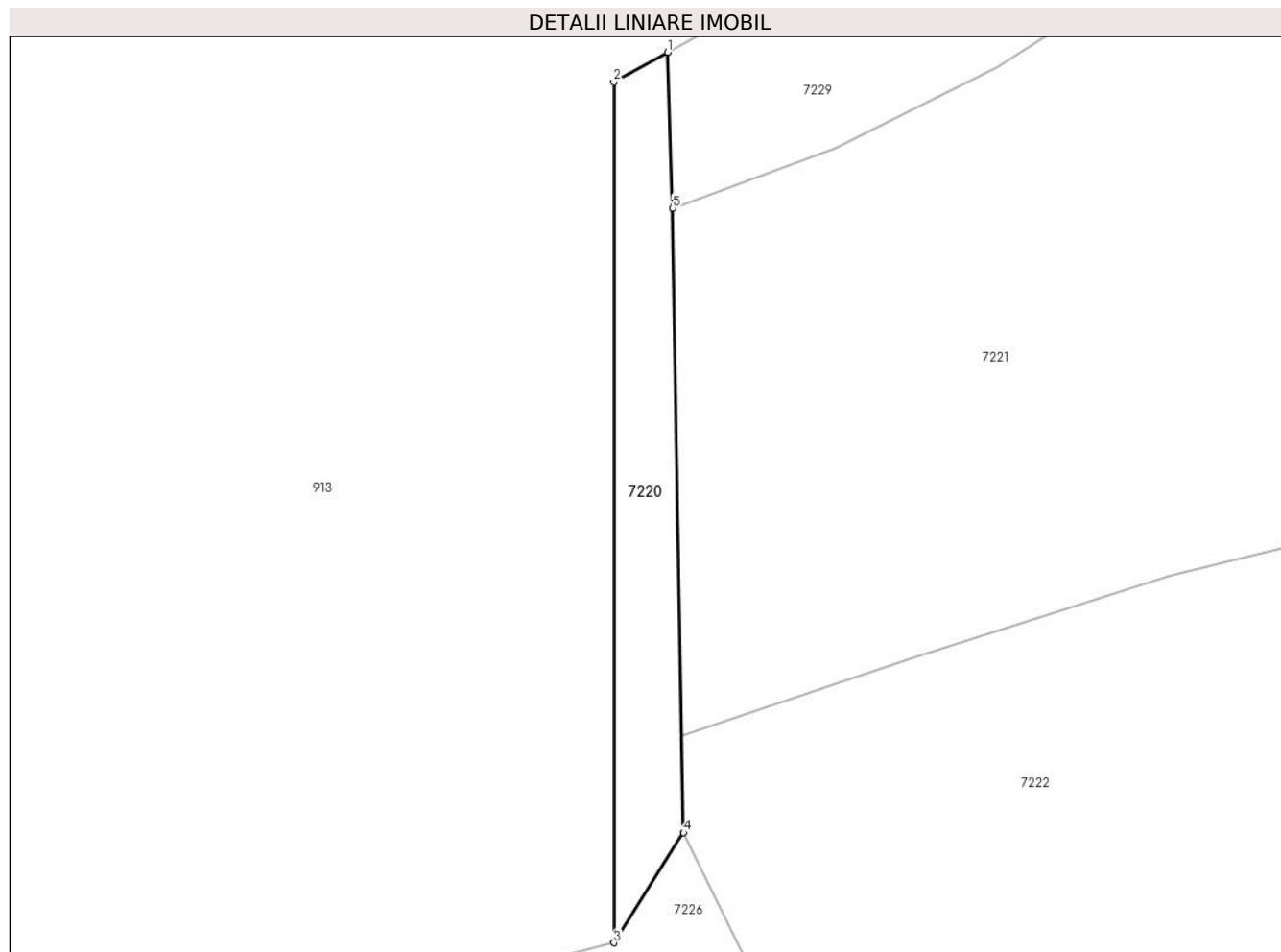
C. Partea III. SARCINI .

Inscrieri privind dezmembramintele dreptului de proprietate, drepturi reale de garanție și sarcini	Referințe
NU SUNT	

Teren

Nr cadastral	Suprafața (mp)*	Observații / Referințe
	201	Parte din nr topo 1969

* Suprafața este determinată în planul de proiecție Stereo 70.



Date referitoare la teren

Crt	Categorie folosință	Intra vilan	Suprafața (mp)	Tarla	Parcelă	Nr. topo	Observații / Referințe
1	faneata	NU	201	-	-	-	

Lungime Segmente

1) Valorile lungimilor segmentelor sunt obținute din proiecție în plan.

Punct început	X / Y	Punct sfârșit	X / Y	Lungime segment (** (m)
1	417.185,649 701.011,721	2	417.182,305 701.009,874	3.82
2	417.182,305 701.009,874	3	417.182,305 700.956,288	53.586
3	417.182,305 700.956,288	4	417.186,643 700.963,138	8.108
4	417.186,643 700.963,138	5	417.185,972 701.002,024	38.892
5	417.185,972 701.002,024	1	417.185,649 701.011,721	9.702

**** Lungimile segmentelor sunt determinate în planul de proiecție Stereo 70 și sunt rotunjite la 1 milimetru.**

***** Distanța dintre puncte este formată din segmente cumulate ce sunt mai mici decât valoarea 1 milimetru.**

**DATE DESPRE IMOBILUL NR. 7221**

Oficiul de Cadastru și Publicitate Imobiliară MARAMURES
Biroul de Cadastru și Publicitate Imobiliară Sighetu Marmatiei

A. Partea I. Descrierea imobilului

TEREN Extravilan

Nr. CF vechi:58, 596

Adresa: Jud. Maramures

Nr. Crt	Nr cadastral Nr. topografic	Suprafața* (mp)	Observații / Referințe
A1		2.876	Sector cadastral:14 Teren neimprejmuit; Parte din nr topo 1967 și 1968

B. Partea II. Proprietari și acte

Inscrieri privitoare la dreptul de proprietate și alte drepturi reale		Referințe
7221 / 01/08/2024		
Act Normativ nr. Legea 7, din 13/03/1996 emis de Parlamentul României;		
B1	Intabulare, drept de PROPRIETATE, dobândit prin Lege, cota actuala 1/1 1) NEIDENTIFICAT NEIDENTIFICAT	A1
Act Administrativ nr. Adeverința 5047, din 01/08/2024 emis de Primăria Ocna Șugatag;		
B2	se notează posesia faptică în favoarea lui 1) BLEDEA ANUTA	A1

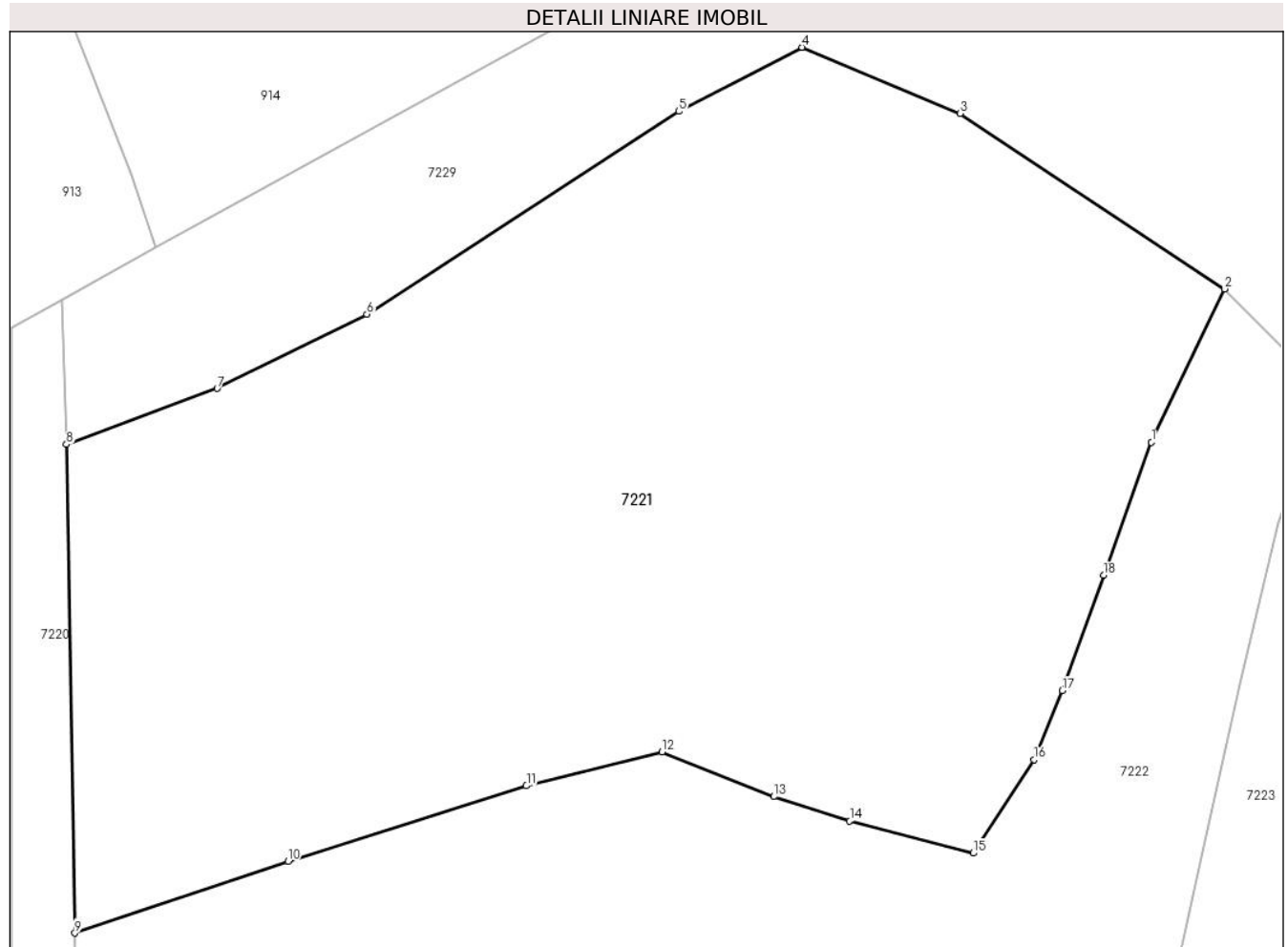
C. Partea III. SARCINI .

Inscrieri privind dezmembramintele dreptului de proprietate, drepturi reale de garanție și sarcini	Referințe
NU SUNT	

Teren

Nr cadastral	Suprafața (mp)*	Observații / Referințe
	2.876	Parte din nr topo 1967 și 1968

* Suprafața este determinată în planul de proiecție Stereo 70.



Date referitoare la teren

Crt	Categorie folosință	Intra vilan	Suprafața (mp)	Tarla	Parcelă	Nr. topo	Observații / Referințe
1	faneata	NU	2.876	-	-	-	

Lungime Segmente

1) Valorile lungimilor segmentelor sunt obținute din proiecție în plan.

Punct început	X / Y	Punct sfârșit	X / Y	Lungime segment (** (m)
1	417.258,801 701.002,157	2	417.263,702 701.012,458	11.407
2	417.263,702 701.012,458	3	417.245,955 701.024,231	21.297
3	417.245,955 701.024,231	4	417.235,35 701.028,675	11.498
4	417.235,35 701.028,675	5	417.227,079 701.024,372	9.323
5	417.227,079 701.024,372	6	417.206,143 701.010,763	24.97

Punct început	X / Y	Punct sfârșit	X / Y	Lungime segment (** (m)
6	417.206,143 701.010,763	7	417.196,087 701.005,773	11.226
7	417.196,087 701.005,773	8	417.185,972 701.002,024	10.787
8	417.185,972 701.002,024	9	417.186,538 700.969,217	32.812
9	417.186,538 700.969,217	10	417.200,839 700.974,032	15.09
10	417.200,839 700.974,032	11	417.216,846 700.979,096	16.789
11	417.216,846 700.979,096	12	417.225,956 700.981,366	9.389
12	417.225,956 700.981,366	13	417.233,444 700.978,376	8.063
13	417.233,444 700.978,376	14	417.238,547 700.976,727	5.363
14	417.238,547 700.976,727	15	417.246,826 700.974,583	8.552
15	417.246,826 700.974,583	16	417.250,932 700.980,857	7.498
16	417.250,932 700.980,857	17	417.252,822 700.985,484	4.998
17	417.252,822 700.985,484	18	417.255,595 700.993,234	8.231
18	417.255,595 700.993,234	1	417.258,801 701.002,157	9.481

** Lungimile segmentelor sunt determinate în planul de proiecție Stereo 70 și sunt rotunjite la 1 milimetru.

*** Distanța dintre puncte este formată din segmente cumulate ce sunt mai mici decât valoarea 1 milimetru.

**DATE DESPRE IMOBILUL NR. 7222**

Oficiul de Cadastru și Publicitate Imobiliară MARAMURES
Biroul de Cadastru și Publicitate Imobiliară Sighetu Marmatiei

A. Partea I. Descrierea imobilului

TEREN Extravilan

Nr. CF vechi:58, 596

Adresa: Jud. Maramures

Nr. Crt	Nr cadastral Nr. topografic	Suprafața* (mp)	Observații / Referințe
A1		3.096	Sector cadastral:14 Teren neimprejmuit; Parte din nr topo 1967 și 1968

B. Partea II. Proprietari și acte

Inscrieri privitoare la dreptul de proprietate și alte drepturi reale	Referințe
7222 / 01/08/2024	
Act Normativ nr. Legea 7, din 13/03/1996 emis de Parlamentul României;	
B1	A1
Intabulare, drept de PROPRIETATE, dobandit prin Lege, cota actuala 1/1	
1) NEIDENTIFICAT NEIDENTIFICAT	
Act Administrativ nr. Adeverința 5048, din 01/08/2024 emis de Primăria Ocna Șugatag;	
B2	A1
se notează posesia faptică în favoarea lui	
1) PÎRJA VASILE	

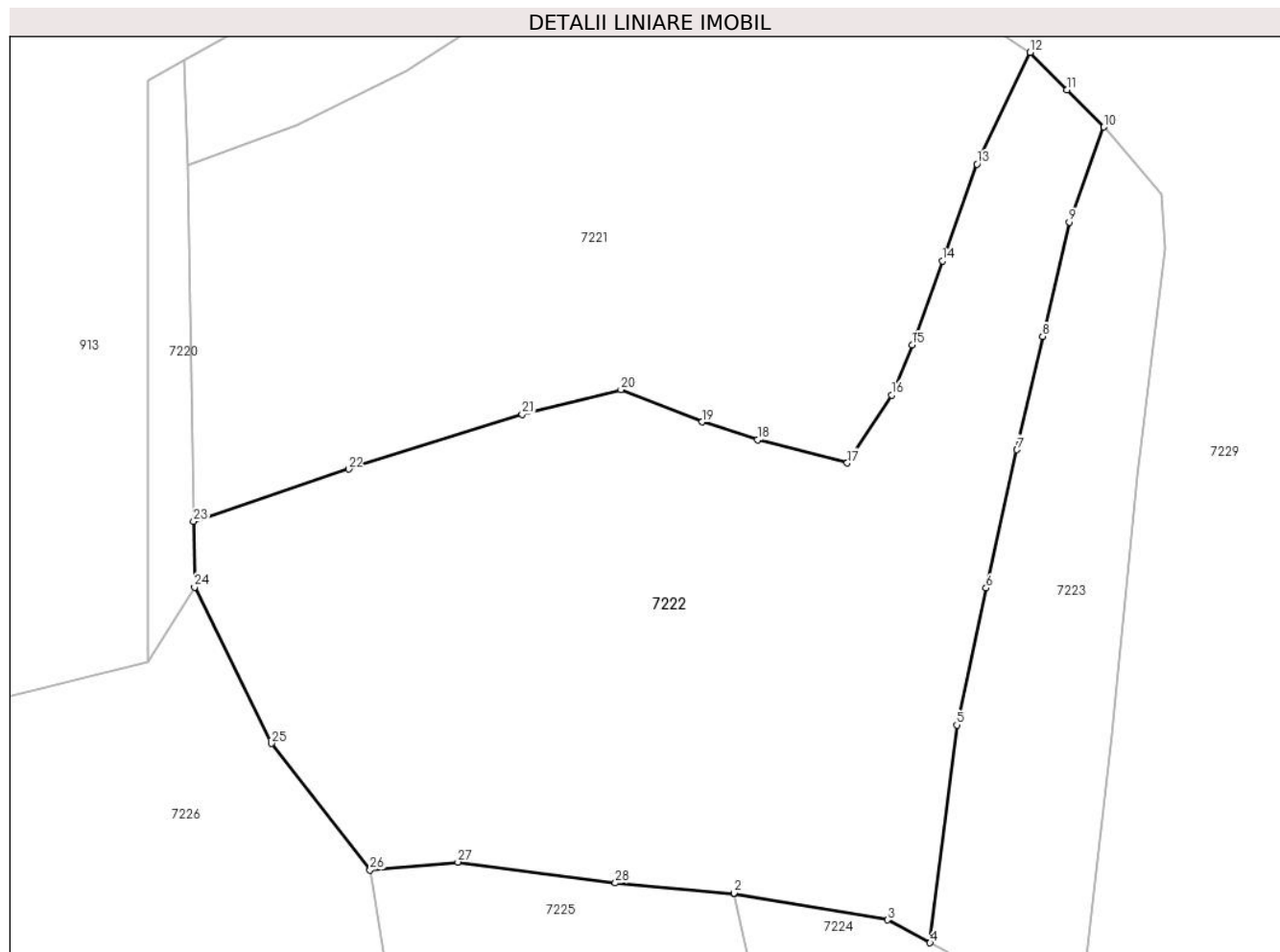
C. Partea III. SARCINI .

Inscrieri privind dezmembramintele dreptului de proprietate, drepturi reale de garanție și sarcini	Referințe
NU SUNT	

Teren

Nr cadastral	Suprafața (mp)*	Observații / Referințe
	3.096	Parte din nr topo 1967 și 1968

* Suprafața este determinată în planul de proiecție Stereo 70.



Date referitoare la teren

Crt	Categorie folosință	Intra vilan	Suprafața (mp)	Tarla	Parcelă	Nr. topo	Observații / Referințe
1	faneata	NU	3.096	-	-	-	

Lungime Segmente

1) Valorile lungimilor segmentelor sunt obținute din proiecție în plan.

Punct început	X / Y	Punct sfârșit	X / Y	Lungime segment (** (m)
1	417.236,403 700.934,877	2	417.236,391 700.934,933	0.057
3	417.250,541 700.932,461	4	417.254,46 700.930,354	4.449
5	417.256,935 700.950,441	6	417.259,636 700.963,073	12.918
7	417.262,487 700.975,814	8	417.264,849 700.986,265	10.715
9	417.267,303 700.996,806	10	417.270,495 701.005,566	9.323

Punct început	X / Y	Punct sfârșit	X / Y	Lungime segment (** (m)
2	417.236,391 700.934,933	3	417.250,541 700.932,461	14.364
4	417.254,46 700.930,354	5	417.256,935 700.950,441	20.239
6	417.259,636 700.963,073	7	417.262,487 700.975,814	13.056
8	417.264,849 700.986,265	9	417.267,303 700.996,806	10.823
10	417.270,495 701.005,566	11	417.267,099 701.009,012	4.838

Punct început	X / Y	Punct sfârșit	X / Y	Lungime segment (** (m)
11	417.267,099 701.009,012	12	417.263,702 701.012,458	4.839
13	417.258,801 701.002,157	14	417.255,595 700.993,234	9.481
15	417.252,822 700.985,484	16	417.250,932 700.980,857	4.998
17	417.246,826 700.974,583	18	417.238,547 700.976,727	8.552
19	417.233,444 700.978,376	20	417.225,956 700.981,366	8.063
21	417.216,846 700.979,096	22	417.200,839 700.974,032	16.789
23	417.186,538 700.969,217	24	417.186,643 700.963,138	6.08
25	417.193,736 700.948,726	26	417.202,818 700.937,065	14.78
27	417.210,925 700.937,795	28	417.225,433 700.935,868	14.635

Punct început	X / Y	Punct sfârșit	X / Y	Lungime segment (** (m)
12	417.263,702 701.012,458	13	417.258,801 701.002,157	11.407
14	417.255,595 700.993,234	15	417.252,822 700.985,484	8.231
16	417.250,932 700.980,857	17	417.246,826 700.974,583	7.498
18	417.238,547 700.976,727	19	417.233,444 700.978,376	5.363
20	417.225,956 700.981,366	21	417.216,846 700.979,096	9.389
22	417.200,839 700.974,032	23	417.186,538 700.969,217	15.09
24	417.186,643 700.963,138	25	417.193,736 700.948,726	16.063
26	417.202,818 700.937,065	27	417.210,925 700.937,795	8.14
28	417.225,433 700.935,868	1	417.236,403 700.934,877	11.015

** Lungimile segmentelor sunt determinate în planul de proiecție Stereo 70 și sunt rotunjite la 1 milimetru.

*** Distanța dintre puncte este formată din segmente cumulate ce sunt mai mici decât valoarea 1 milimetru.

**DATE DESPRE IMOBILUL NR. 7223**

Oficiul de Cadastru și Publicitate Imobiliară MARAMURES
Biroul de Cadastru și Publicitate Imobiliară Sighetu Marmatiei

A. Partea I. Descrierea imobilului

TEREN Extravilan

Nr. CF vechi:58

Adresa: Jud. Maramures

Nr. Crt	Nr cadastral Nr. topografic	Suprafața* (mp)	Observații / Referințe
A1		909	Sector cadastral:14 Teren neimprejmuit; Parte din nr topo 1967

B. Partea II. Proprietari și acte

Inscrieri privitoare la dreptul de proprietate și alte drepturi reale		Referințe
7223 / 01/08/2024		
Act Normativ nr. Legea 7, din 13/03/1996 emis de Parlamentul României;		
B1	Intabulare, drept de PROPRIETATE, dobândit prin Lege, cota actuala 1/1 1) NEIDENTIFICAT NEIDENTIFICAT	A1
Act Administrativ nr. Adeverința 5049, din 01/08/2024 emis de Primăria Ocna Șugatag;		
B2	se notează posesia faptică în favoarea lui 1) BLEDEA ANUTA	A1

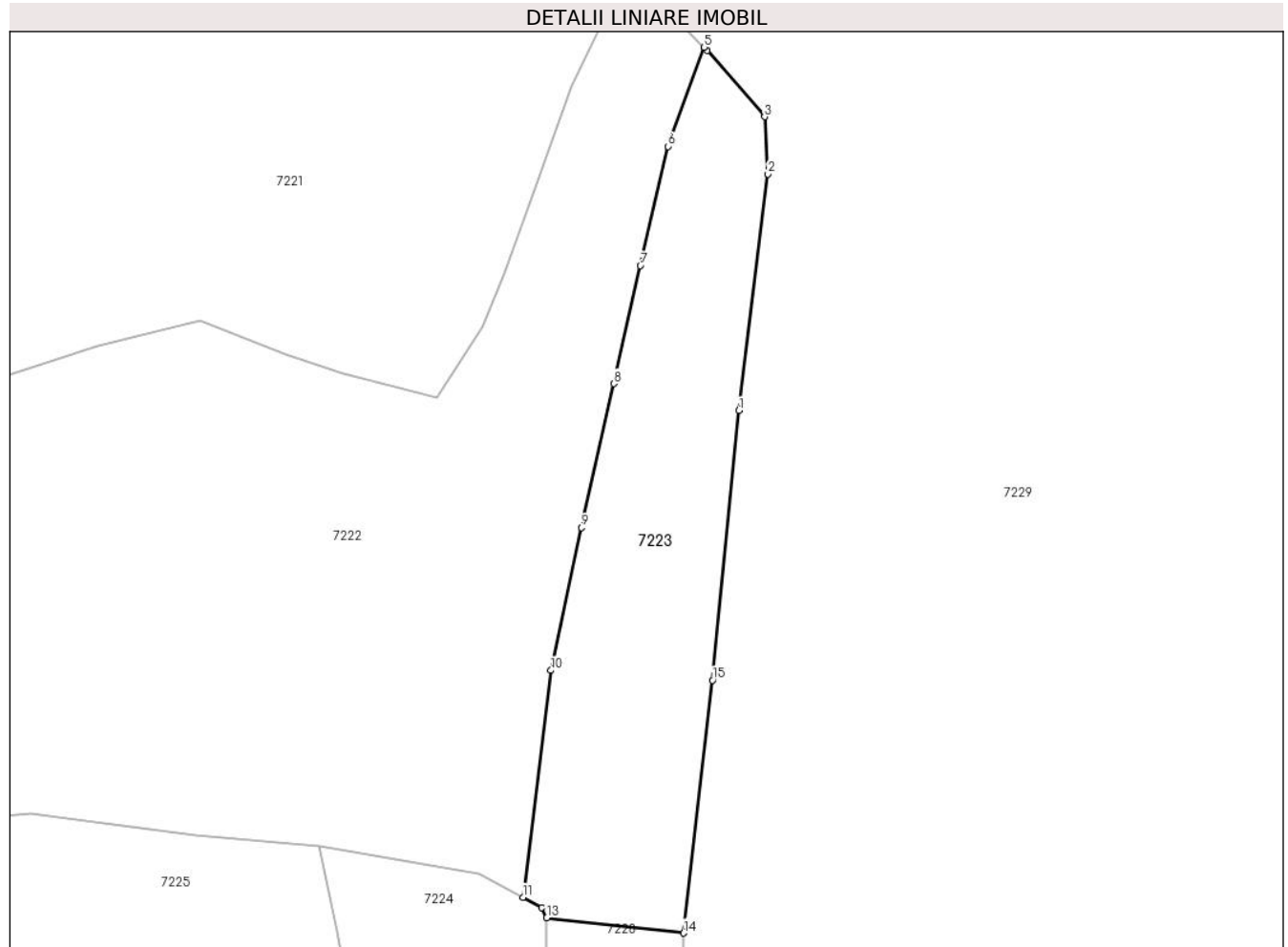
C. Partea III. SARCINI .

Inscrieri privind dezmembramintele dreptului de proprietate, drepturi reale de garanție și sarcini	Referințe
NU SUNT	

Teren

Nr cadastral	Suprafața (mp)*	Observații / Referințe
	909	Parte din nr topo 1967

* Suprafața este determinată în planul de proiecție Stereo 70.



Date referitoare la teren

Crt	Categorie folosință	Intra vilan	Suprafața (mp)	Tarla	Parcelă	Nr. topo	Observații / Referințe
1	faneata	NU	909	-	-	-	

Lungime Segmente

1) Valorile lungimilor segmentelor sunt obținute din proiecție în plan.

Punct început	X / Y	Punct sfârșit	X / Y	Lungime segment (** (m)
1	417.273,556 700.973,425	2	417.276,146 700.994,35	21.085
2	417.276,146 700.994,35	3	417.275,841 700.999,417	5.076
3	417.275,841 700.999,417	4	417.270,776 701.005,284	7.751
4	417.270,776 701.005,284	5	417.270,495 701.005,566	0.398
5	417.270,495 701.005,566	6	417.267,303 700.996,806	9.323

Punct început	X / Y	Punct sfârşit	X / Y	Lungime segment (** (m)
6	417.267,303 700.996,806	7	417.264,849 700.986,265	10.823
7	417.264,849 700.986,265	8	417.262,487 700.975,814	10.715
8	417.262,487 700.975,814	9	417.259,636 700.963,073	13.056
9	417.259,636 700.963,073	10	417.256,935 700.950,441	12.918
10	417.256,935 700.950,441	11	417.254,46 700.930,354	20.239
11	417.254,46 700.930,354	12	417.256,13 700.929,456	1.896
12	417.256,13 700.929,456	13	417.256,575 700.928,556	1.004
13	417.256,575 700.928,556	14	417.268,679 700.927,199	12.18
14	417.268,679 700.927,199	15	417.271,225 700.949,574	22.519
15	417.271,225 700.949,574	1	417.273,556 700.973,425	23.965

** Lungimile segmentelor sunt determinate în planul de proiecție Stereo 70 și sunt rotunjite la 1 milimetru.

*** Distanța dintre puncte este formată din segmente cumulate ce sunt mai mici decât valoarea 1 milimetru.

**DATE DESPRE IMOBILUL NR. 7224**

Oficiul de Cadastru și Publicitate Imobiliară MARAMURES
Biroul de Cadastru și Publicitate Imobiliară Sighetu Marmatiei

A. Partea I. Descrierea imobilului

TEREN Extravilan

Nr. CF vechi:1024

Adresa: Jud. Maramures, Sat Șugatag, nr. 144

Nr. Crt	Nr cadastral Nr. topografic	Suprafața* (mp)	Observații / Referințe
A1		1.710	Sector cadastral:14 Teren neimprejmuit; din nr topo: 1966/2

Construcții

Crt	Nr cadastral Nr. topografic	Adresa	Observații / Referințe
A1.1		Jud. Maramures, (Sat Șugatag, nr. 144)	Nr. niveluri:2; S. construita la sol:64 mp; S. construita desfasurata:128 mp; Casa de locuit P+1, suprafața desfășurată de 128mp
A1.2		Jud. Maramures, Sat Șugatag, nr. 144	Nr. niveluri:1; S. construita la sol:11 mp; S. construita desfasurata:11 mp; Construcție anexă, P

B. Partea II. Proprietari și acte

Inscrieri privitoare la dreptul de proprietate și alte drepturi reale		Referințe
7224 / 01/08/2024		
Act Normativ nr. Legea nr. 7, din 13/03/1996 emis de Parlamentul României;		
B1	Intabulare, drept de PROPRIETATE, dobandit prin Lege, cota actuala 1/1 1) NEIDENTIFICAT NEIDENTIFICAT	A1
Act Administrativ nr. Adeverința nr. 5050, din 01/08/2024 emis de Primăria Ocna Șugatag;		
B2	Se notează posesia faptică în favoarea lui 1) URSU MIHAI-ION	A1
Act Normativ nr. Legea nr. 7, din 13/03/1996 emis de Parlamentul României;		
B3	Intabulare, drept de PROPRIETATE, dobandit prin Lege, cota actuala 1/1 1) URSU MIHAI-ION	A1.1, A1.2

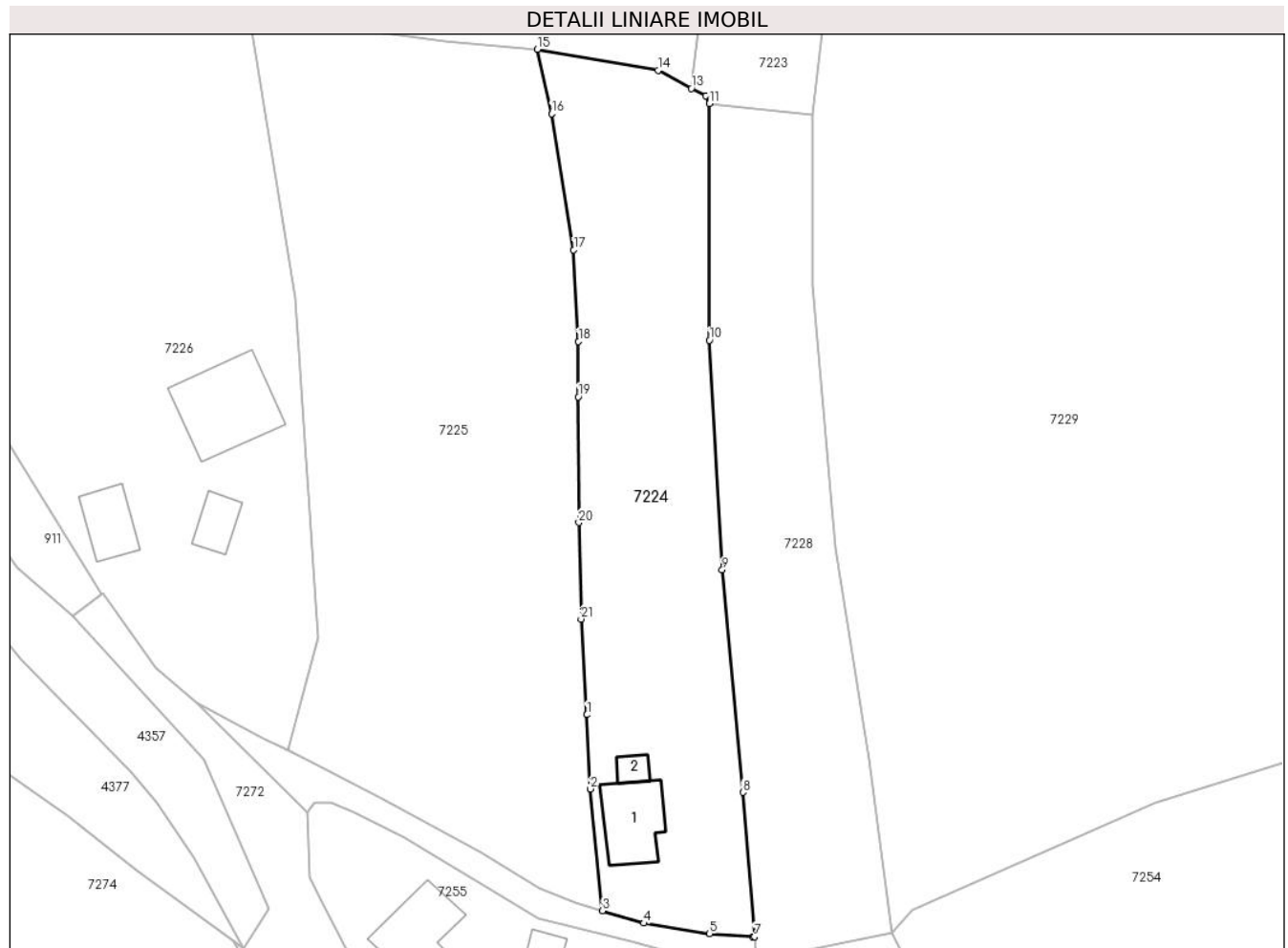
C. Partea III. SARCINI .

Inscrieri privind dezmembramintele dreptului de proprietate, drepturi reale de garanție și sarcini	Referințe
NU SUNT	

Teren

Nr cadastral	Suprafața (mp)*	Observații / Referințe
	1.710	din nr topo: 1966/2

* Suprafața este determinată în planul de proiecție Stereo 70.



Date referitoare la teren

Crt	Categorie folosință	Intravilan	Suprafața (mp)	Tarla	Parcelă	Nr. topo	Observații / Referințe
1	curți constructii	NU	400	-	-	-	
2	faneata	NU	1.310	-	-	-	

Date referitoare la construcții

Crt	Număr	Destinație construcție	Supraf. (mp)	Situație juridică	Observații / Referințe
A1.1		construcții de locuințe	64	Cu acte	Nr. niveluri:2; S. construita la sol:64 mp; S. construita desfasurata:128 mp; Casa de locuit P+1, suprafata desfășurată de 128mp
A1.2		construcții anexa	11	Cu acte	Nr. niveluri:1; S. construita la sol:11 mp; S. construita desfasurata:11 mp; Construcție anexă, P

Lungime Segmente

1) Valorile lungimilor segmentelor sunt obținute din proiecție în plan.

Punct început	X / Y	Punct sfârșit	X / Y	Lungime segment (** (m)
1	417.242,199 700.856,925	2	417.242,606 700.848,234	8.701

Punct început	X / Y	Punct sfârșit	X / Y	Lungime segment (** (m)
2	417.242,606 700.848,234	3	417.244,038 700.833,949	14.357

Punct început	X / Y	Punct sfârșit	X / Y	Lungime segment (** (m)
3	417.244,038 700.833,949	4	417.248,86 700.832,491	5.038
5	417.256,588 700.831,271	6	417.261,629 700.830,888	5.056
7	417.261,857 700.830,898	8	417.260,497 700.847,833	16.99
9	417.258,088 700.873,918	10	417.256,59 700.900,826	26.95
11	417.256,575 700.928,556	12	417.256,13 700.929,456	1.004
13	417.254,46 700.930,354	14	417.250,541 700.932,461	4.449
15	417.236,391 700.934,933	16	417.238,045 700.927,385	7.727
17	417.240,652 700.911,422	18	417.241,213 700.900,675	10.762
19	417.241,175 700.894,203	20	417.241,255 700.879,471	14.732
21	417.241,518 700.868,14	1	417.242,199 700.856,925	11.236

Punct început	X / Y	Punct sfârșit	X / Y	Lungime segment (** (m)
4	417.248,86 700.832,491	5	417.256,588 700.831,271	7.824
6	417.261,629 700.830,888	7	417.261,857 700.830,898	0.228
8	417.260,497 700.847,833	9	417.258,088 700.873,918	26.196
10	417.256,59 700.900,826	11	417.256,575 700.928,556	27.73
12	417.256,13 700.929,456	13	417.254,46 700.930,354	1.896
14	417.250,541 700.932,461	15	417.236,391 700.934,933	14.364
16	417.238,045 700.927,385	17	417.240,652 700.911,422	16.174
18	417.241,213 700.900,675	19	417.241,175 700.894,203	6.472
20	417.241,255 700.879,471	21	417.241,518 700.868,14	11.334

** Lungimile segmentelor sunt determinate în planul de proiecție Stereo 70 și sunt rotunjite la 1 milimetru.

*** Distanța dintre puncte este formată din segmente cumulate ce sunt mai mici decât valoarea 1 milimetru.

**DATE DESPRE IMOBILUL NR. 7225**

Oficiul de Cadastru și Publicitate Imobiliară MARAMURES
Biroul de Cadastru și Publicitate Imobiliară Sighetu Marmatiei

A. Partea I. Descrierea imobilului

TEREN Necunoscut

Nr. CF vechi:1203

Adresa: Loc. Sat-Sugatag, Jud. Maramures

Nr. Crt	Nr cadastral Nr. topografic	Suprafața* (mp)	Observații / Referințe
A1		3.080	Sector cadastral:14 Teren neimprejmuit; Parte din nr topo 1966/1

B. Partea II. Proprietari și acte

Inscrieri privitoare la dreptul de proprietate și alte drepturi reale		Referințe
7225 / 01/08/2024		
Act Normativ nr. Legea 7, din 13/03/1996 emis de Parlamentul României;		
B1	Intabulare, drept de PROPRIETATE, dobandit prin Lege, cota actuala 1/1 1) NEIDENTIFICAT NEIDENTIFICAT	A1
Act Administrativ nr. Adeverința 5051, din 01/08/2024 emis de Primăria Ocna Șugatag;		
B2	se notează posesia faptică în favoarea lui 1) MESAROȘ VASILE	A1

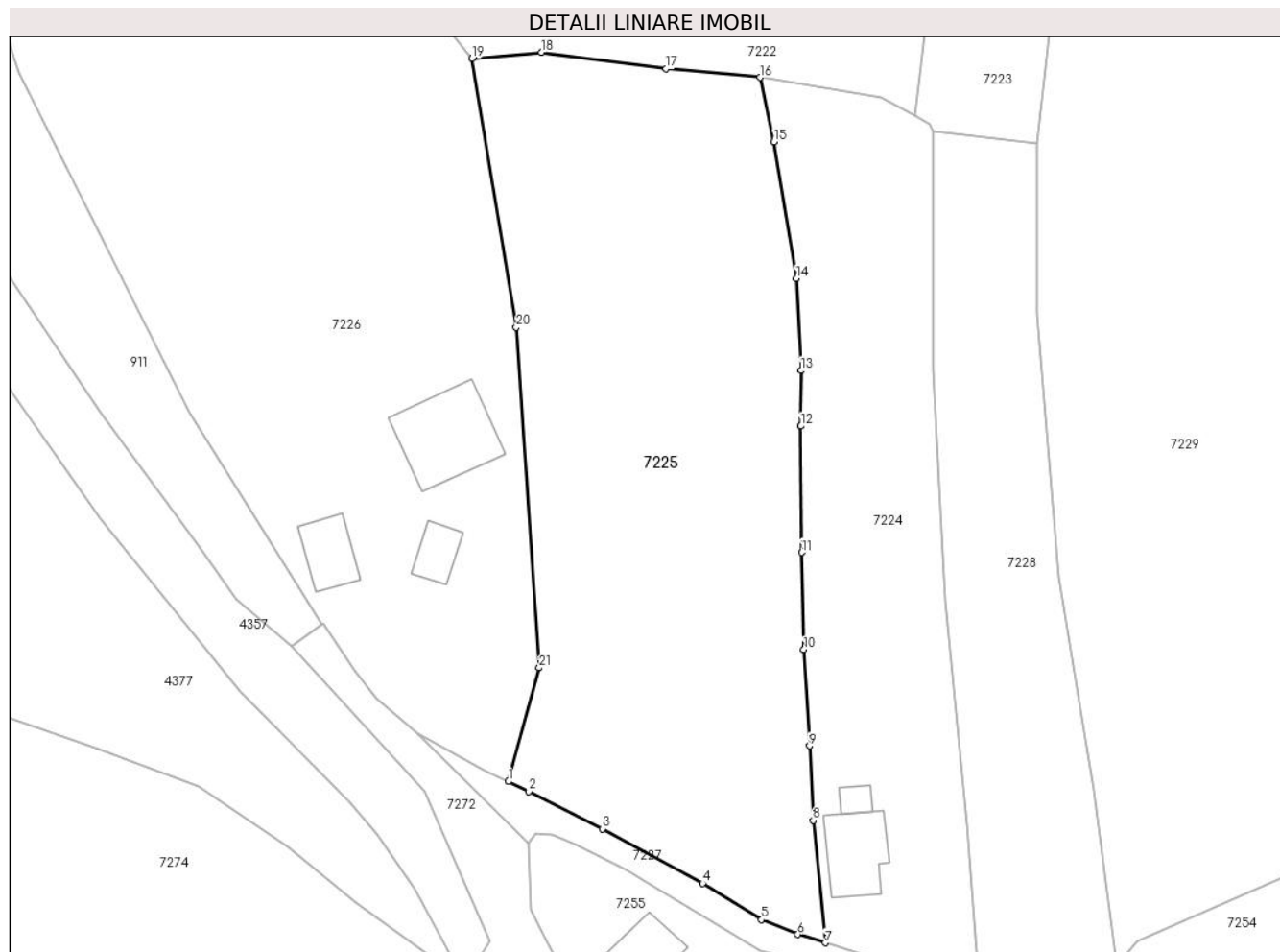
C. Partea III. SARCINI .

Inscrieri privind dezmembramintele dreptului de proprietate, drepturi reale de garanție și sarcini	Referințe
NU SUNT	

Teren

Nr cadastral	Suprafața (mp)*	Observații / Referințe
	3.080	Parte din nr topo 1966/1

* Suprafața este determinată în planul de proiecție Stereo 70.



Date referitoare la teren

Crt	Categorie folosință	Intra vilan	Suprafața (mp)	Tarla	Parcelă	Nr. topo	Observații / Referințe
1	faneata	DA	172	-	-	-	
2	faneata	NU	2.908	-	-	-	

Lungime Segmente

1) Valorile lungimilor segmentelor sunt obținute din proiecție în plan.

Punct început	X / Y	Punct sfârșit	X / Y	Lungime segment (** (m)
1	417.207,072 700.852,761	2	417.209,475 700.851,609	2.665
3	417.218,025 700.847,243	4	417.229,709 700.840,87	13.309
5	417.236,583 700.836,643	6	417.240,825 700.834,921	4.578
7	417.244,038 700.833,949	8	417.242,606 700.848,234	14.357

Punct început	X / Y	Punct sfârșit	X / Y	Lungime segment (** (m)
2	417.209,475 700.851,609	3	417.218,025 700.847,243	9.6
4	417.229,709 700.840,87	5	417.236,583 700.836,643	8.07
6	417.240,825 700.834,921	7	417.244,038 700.833,949	3.357
8	417.242,606 700.848,234	9	417.242,199 700.856,925	8.701

Punct început	X / Y	Punct sfârșit	X / Y	Lungime segment (** (m)
9	417.242,199 700.856,925	10	417.241,518 700.868,14	11.236
11	417.241,255 700.879,471	12	417.241,175 700.894,203	14.732
13	417.241,213 700.900,675	14	417.240,652 700.911,422	10.762
15	417.238,045 700.927,385	16	417.236,403 700.934,877	7.67
17	417.225,433 700.935,868	18	417.210,925 700.937,795	14.635
19	417.202,818 700.937,065	20	417.207,988 700.905,738	31.751
21	417.210,667 700.866,008	1	417.207,072 700.852,761	13.726

Punct început	X / Y	Punct sfârșit	X / Y	Lungime segment (** (m)
10	417.241,518 700.868,14	11	417.241,255 700.879,471	11.334
12	417.241,175 700.894,203	13	417.241,213 700.900,675	6.472
14	417.240,652 700.911,422	15	417.238,045 700.927,385	16.174
16	417.236,403 700.934,877	17	417.225,433 700.935,868	11.015
18	417.210,925 700.937,795	19	417.202,818 700.937,065	8.14
20	417.207,988 700.905,738	21	417.210,667 700.866,008	39.82

** Lungimile segmentelor sunt determinate în planul de proiecție Stereo 70 și sunt rotunjite la 1 milimetru.

*** Distanța dintre puncte este formată din segmente cumulate ce sunt mai mici decât valoarea 1 milimetru.



DATE DESPRE IMOBILUL NR. 7226

Oficiul de Cadastru și Publicitate Imobiliară MARAMURES
Biroul de Cadastru și Publicitate Imobiliară Sighetu Marmatiei

A. Partea I. Descrierea imobilului

TEREN Necunoscut

Nr. CF vechi:195

Adresa: Loc. Sat-Sugatag, Nr. 145, Jud. Maramures

Nr. Crt	Nr cadastral Nr. topografic	Suprafața* (mp)	Observații / Referințe
A1		3.795	Sector cadastral:14 Teren imprejmuit; Parte din nr. topo 1956/2

Construcții

Crt	Nr cadastral Nr. topografic	Adresa	Observații / Referințe
A1.1		Loc. Sat-Sugatag, Nr. 145, Jud. Maramures	Nr. niveluri:2; S. construita la sol:102 mp; Casă de locuit, P+1, suprafața desfășurată de 204 mp.
A1.2		Loc. Sat-Sugatag, Nr. 145, Jud. Maramures	Nr. niveluri:1; S. construita la sol:27 mp; Anexă, P, suprafața desfășurată de 27 mp.
A1.3		Loc. Sat-Sugatag, Nr. 145, Jud. Maramures	Nr. niveluri:1; S. construita la sol:43 mp; Anexă, P, suprafața desfășurată de 43 mp

B. Partea II. Proprietari și acte

Inscrieri privitoare la dreptul de proprietate și alte drepturi reale		Referințe
7226 / 01/08/2024		
Act Normativ nr. Legea 7, din 13/03/1996 emis de Parlamentul României;		
B1	Intabulare, drept de PROPRIETATE, dobandit prin Lege, cota actuala 1/1 1) NEIDENTIFICAT NEIDENTIFICAT	A1
Act Administrativ nr. Adeverința nr. 5052, din 01/08/2024 emis de Primăria Ocna Șugatag;		
B2	Se notează posesia faptică în favoarea lui 1) TINCU IOAN-GAVRILĂ	A1
Act Normativ nr. Legea 7, din 13/03/1996 emis de Parlamentul României;		
B3	Intabulare, drept de PROPRIETATE, dobandit prin Lege, cota actuala 1/1 1) TINCU IOAN-GAVRILĂ	A1.1, A1.2, A1.3

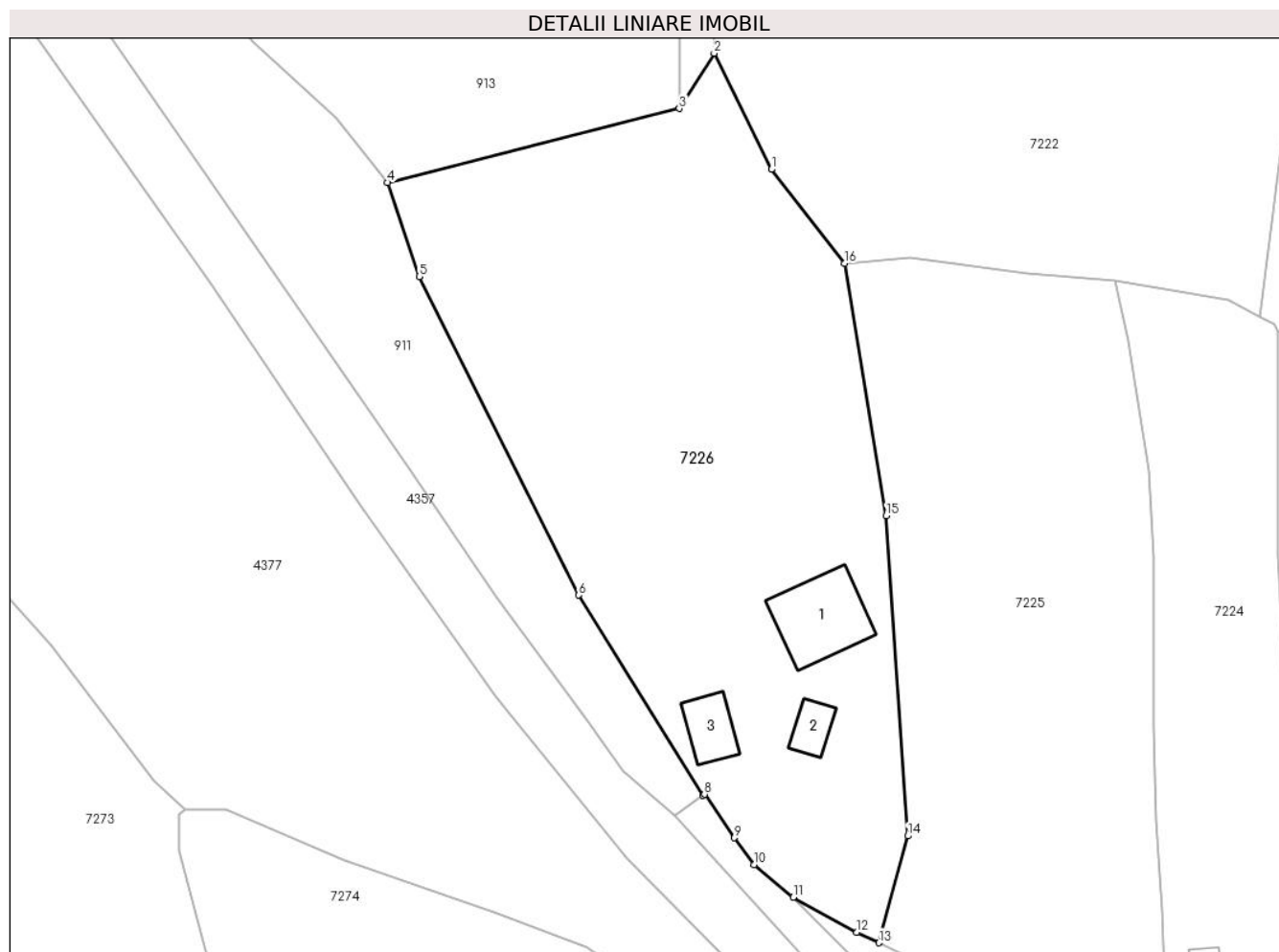
C. Partea III. SARCINI .

Inscrieri privind dezmembramintele dreptului de proprietate, drepturi reale de garanție și sarcini	Referințe
NU SUNT	

Teren

Nr cadastral	Suprafața (mp)*	Observații / Referințe
	3.795	Parte din nr. topo 1956/2

* Suprafața este determinată în planul de proiecție Stereo 70.



Date referitoare la teren

Crt	Categorie folosință	Intravilan	Suprafața (mp)	Tarla	Parcelă	Nr. topo	Observații / Referințe
1	curți constructii	DA	1.000	-	-	-	
2	faneata	DA	2.269	-	-	-	
3	faneata	NU	526	-	-	-	

Date referitoare la construcții

Crt	Număr	Destinație construcție	Supraf. (mp)	Situație juridică	Observații / Referințe
A1.1		construcții de locuințe	102	Cu acte	Nr. niveluri:2; S. construită la sol:102 mp; Casă de locuit, P+1, suprafața desfășurată de 204 mp.
A1.2		construcții anexa	27	Cu acte	Nr. niveluri:1; S. construită la sol:27 mp; Anexă, P, suprafața desfășurată de 27 mp.
A1.3		construcții anexa	43	Cu acte	Nr. niveluri:1; S. construită la sol:43 mp; Anexă, P, suprafața desfășurată de 43 mp

Lungime Segmente

1) Valorile lungimilor segmentelor sunt obținute din proiecție în plan.

Punct început	X / Y	Punct sfârșit	X / Y	Lungime segment (** (m)

Punct început	X / Y	Punct sfârșit	X / Y	Lungime segment (** (m)
1	417.193,736 700.948,726	2	417.186,643 700.963,138	16.063
2	417.186,643 700.963,138	3	417.182,305 700.956,288	8.108
3	417.182,305 700.956,288	4	417.146,095 700.947,095	37.359
4	417.146,095 700.947,095	5	417.150,002 700.935,443	12.29
5	417.150,002 700.935,443	6	417.169,779 700.895,899	44.214
6	417.169,779 700.895,899	7	417.185,263 700.871,058	29.272
7	417.185,263 700.871,058	8	417.185,437 700.871,187	0.217
8	417.185,437 700.871,187	9	417.189,132 700.865,781	6.548
9	417.189,132 700.865,781	10	417.191,596 700.862,46	4.135
10	417.191,596 700.862,46	11	417.196,446 700.858,388	6.333
11	417.196,446 700.858,388	12	417.204,348 700.854,067	9.006
12	417.204,348 700.854,067	13	417.207,072 700.852,761	3.021
13	417.207,072 700.852,761	14	417.210,667 700.866,008	13.726
14	417.210,667 700.866,008	15	417.207,988 700.905,738	39.82
15	417.207,988 700.905,738	16	417.202,818 700.937,065	31.751
16	417.202,818 700.937,065	1	417.193,736 700.948,726	14.78

** Lungimile segmentelor sunt determinate în planul de proiecție Stereo 70 și sunt rotunjite la 1 milimetru.

*** Distanța dintre puncte este formată din segmente cumulate ce sunt mai mici decât valoarea 1 milimetru.

**DATE DESPRE IMOBILUL NR. 7227**

Oficiul de Cadastru și Publicitate Imobiliară MARAMURES
Biroul de Cadastru și Publicitate Imobiliară Sighetu Marmatiei

A. Partea I. Descrierea imobilului

TEREN Intravilan

Adresa: Loc. Sat-Sugatag, Jud. Maramures, Strada Pomnii

Nr. Crt	Nr cadastral Nr. topografic	Suprafața* (mp)	Observații / Referințe
A1	54931	210	Sector cadastral:14 Teren neimprejmut;

B. Partea II. Proprietari și acte

Inscrieri privitoare la dreptul de proprietate și alte drepturi reale	Referințe
7227 / 01/08/2024	
Act Administrativ nr. HOTATAREA NR.43, din 10/12/2020 emis de Consiliul Local al Comunei Ocna Șugatag (Hotararea nr. 934, din 29.08.2002 emisă de Guvernul României);	
B2	A1
Intabulare, drept de PROPRIETATEcu titlu de drept aplicarea Legii nr. 213/1998, dobandit prin Lege, cota actuala 1/1, cota initiala 1/1	
1) COMUNA OCNA ȘUGATAG , CIF:3694535, DOMENIUL PUBLIC	
<i>OBSERVATII: Poziție transcrisă din Cf nr. 54931 Ocna Șugatag, înscrisă sub încheierea nr. 23336/16.12.2020</i>	

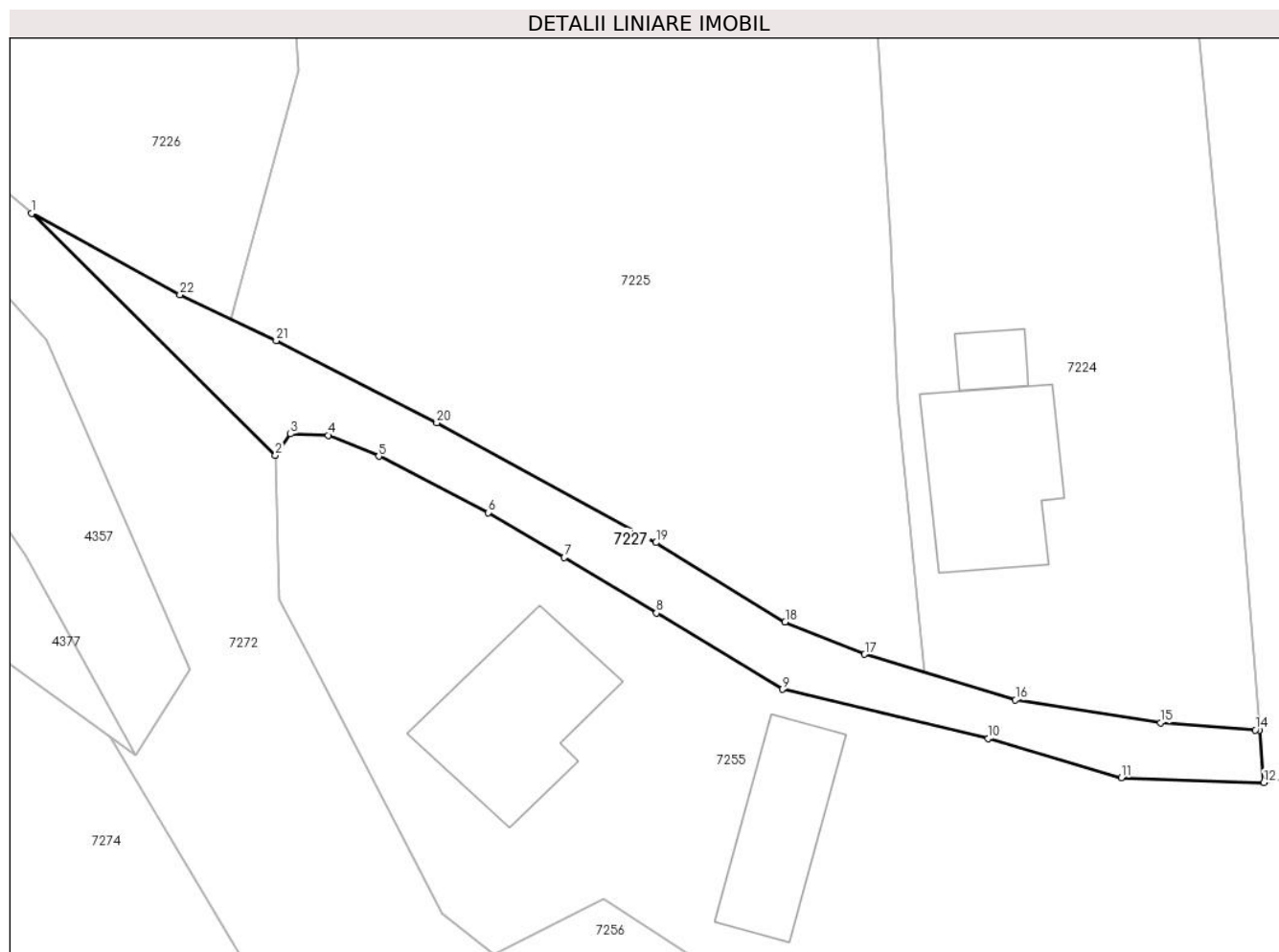
C. Partea III. SARCINI .

Inscrieri privind dezmembramintele dreptului de proprietate, drepturi reale de garanție și sarcini	Referințe
NU SUNT	

Teren

Nr cadastral	Suprafața (mp)*	Observații / Referințe
54931	210	

* Suprafața este determinată în planul de proiecție Stereo 70.



Date referitoare la teren

Crt	Categorie folosință	Intravilan	Suprafața (mp)	Tarla	Parcelă	Nr. topo	Observații / Referințe
1	drum	DA	210	-	-	-	

Lungime Segmente

1) Valorile lungimilor segmentelor sunt obținute din proiecție în plan.

Punct început	X / Y	Punct sfârșit	X / Y	Lungime segment (** (m))
1	417.196,446 700.858,388	2	417.209,435 700.845,502	18.297
3	417.210,235 700.846,648	4	417.212,239 700.846,58	2.005
5	417.214,939 700.845,459	6	417.220,769 700.842,46	6.556
7	417.224,817 700.840,071	8	417.229,73 700.837,112	5.735
9	417.236,441 700.833,058	10	417.247,39 700.830,429	11.26

Punct început	X / Y	Punct sfârșit	X / Y	Lungime segment (** (m))
2	417.209,435 700.845,502	3	417.210,235 700.846,648	1.398
4	417.212,239 700.846,58	5	417.214,939 700.845,459	2.923
6	417.220,769 700.842,46	7	417.224,817 700.840,071	4.7
8	417.229,73 700.837,112	9	417.236,441 700.833,058	7.84
10	417.247,39 700.830,429	11	417.254,501 700.828,359	7.406

Punct început	X / Y	Punct sfârșit	X / Y	Lungime segment (** (m)
11	417.254,501 700.828,359	12	417.262,082 700.828,092	7.586
13	417.261,857 700.830,898	14	417.261,629 700.830,888	0.228
15	417.256,588 700.831,271	16	417.248,86 700.832,491	7.824
17	417.240,825 700.834,921	18	417.236,583 700.836,643	4.578
19	417.229,709 700.840,87	20	417.218,025 700.847,243	13.309
21	417.209,475 700.851,609	22	417.204,348 700.854,067	5.686

Punct început	X / Y	Punct sfârșit	X / Y	Lungime segment (** (m)
12	417.262,082 700.828,092	13	417.261,857 700.830,898	2.815
14	417.261,629 700.830,888	15	417.256,588 700.831,271	5.056
16	417.248,86 700.832,491	17	417.240,825 700.834,921	8.394
18	417.236,583 700.836,643	19	417.229,709 700.840,87	8.07
20	417.218,025 700.847,243	21	417.209,475 700.851,609	9.6
22	417.204,348 700.854,067	1	417.196,446 700.858,388	9.006

** Lungimile segmentelor sunt determinate în planul de proiecție Stereo 70 și sunt rotunjite la 1 milimetru.

*** Distanța dintre puncte este formată din segmente cumulate ce sunt mai mici decât valoarea 1 milimetru.

**DATE DESPRE IMOBILUL NR. 7228**

Oficiul de Cadastru și Publicitate Imobiliară MARAMURES
Biroul de Cadastru și Publicitate Imobiliară Sighetu Marmatiei

A. Partea I. Descrierea imobilului

TEREN Extravilan

Adresa: Jud. Maramures, „În Groșanu”

Nr. Crt	Nr cadastral Nr. topografic	Suprafața* (mp)	Observații / Referințe
A1	51984	1.347	Sector cadastral:14 Teren neimprejmit;

B. Partea II. Proprietari și acte

Inscrieri privitoare la dreptul de proprietate și alte drepturi reale		Referințe
4945 / 02/04/2018		
Act Administrativ nr. Titlu de proprietate nr. 14879, din 26/01/2017 emis de Comisia județeană de fond funciar Maramures;		
B1	Intabulare, drept de PROPRIETATEcu titlu de drept aplicarea Legii nr. 247/2005, dobandit prin Reconstituire, cota actuala 1/1, cota initiala 1/1	A1
1) BLEDEA FRĂSINA		
<i>OBSERVATII: Poziție transcrisă din CF 51984 Ocna Șugatag, înscrisă sub rangul încheierii nr. 4945/02.04.2018</i>		

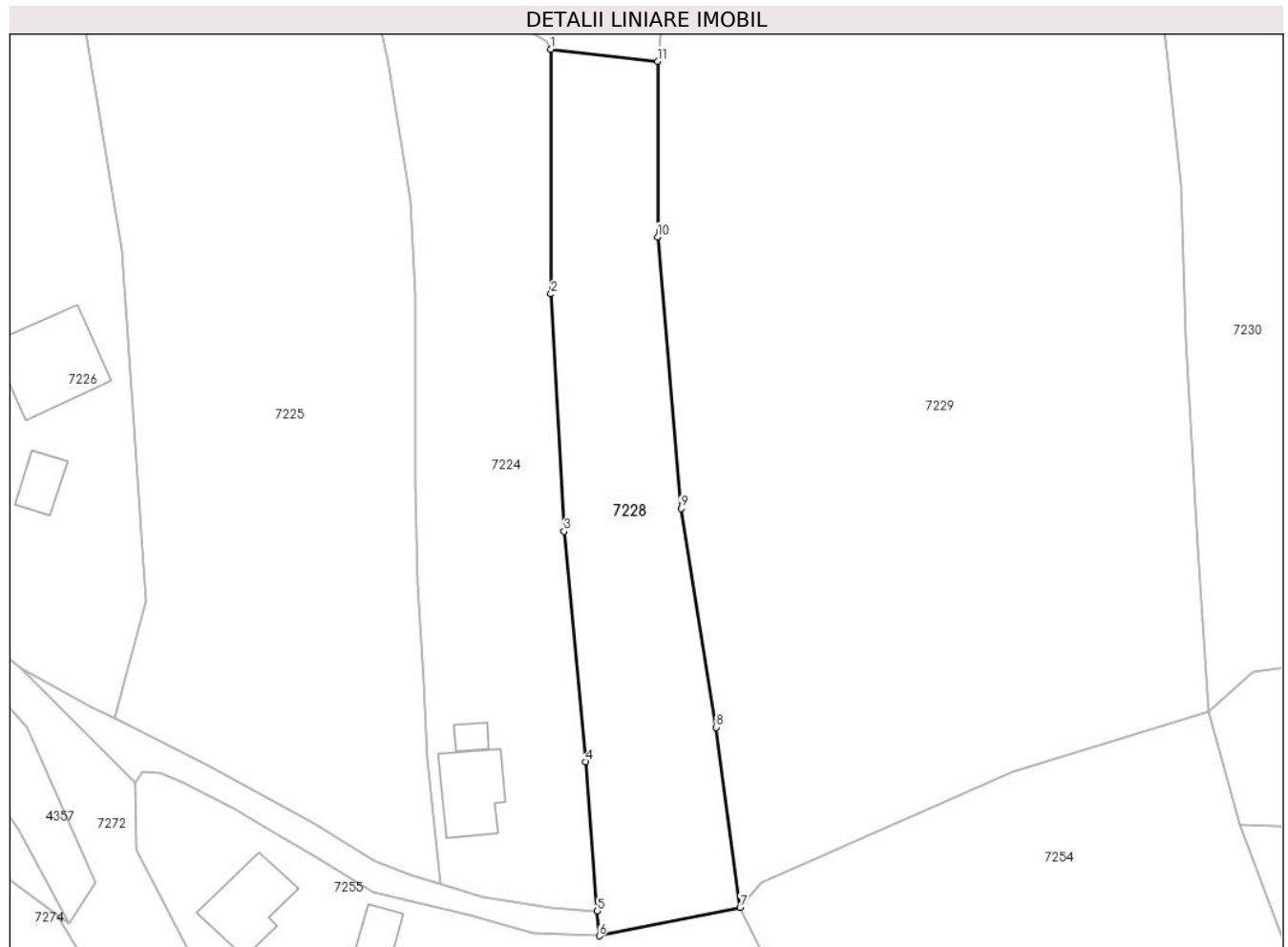
C. Partea III. SARCINI

Inscrieri privind dezmembramintele dreptului de proprietate, drepturi reale de garanție și sarcini		Referințe
7228 / 01/08/2024		
Act Notarial nr. Contract de constituire a dreptului de superficie autentificat sub nr.2699, din 29/10/2021 emis de NP Bledea Steluta;		
C1	Intabulare, drept de SUPERFICIEpentru perioada 29 octombrie 2021 - 29 octombrie 2032, dobandit prin Conventie, cota actuala 1/1, cota initiala 1/1	A1
1) S.C RED ECO ZOOTEHNIC SRL, CIF:34434446		
<i>OBSERVATII: Poziție transcrisă din CF 51984 Ocna Șugatag, înscrisă sub rangul încheierii nr. 24850/29.10.2021</i>		

Teren

Nr cadastral	Suprafața (mp)*	Observații / Referințe
51984	1.347	

* Suprafața este determinată în planul de proiecție Stereo 70.



Date referitoare la teren

Crt	Categorie folosință	Intra vilan	Suprafața (mp)	Tarla	Parcelă	Nr. topo	Observații / Referințe
1	arabil	NU	1.347	-	-	-	

Lungime Segmente

1) Valorile lungimilor segmentelor sunt obținute din proiecție în plan.

Punct început	X / Y	Punct sfârșit	X / Y	Lungime segment (** (m)
1	417.256,575 700.928,556	2	417.256,59 700.900,826	27.73
2	417.256,59 700.900,826	3	417.258,088 700.873,918	26.95
3	417.258,088 700.873,918	4	417.260,497 700.847,833	26.196
4	417.260,497 700.847,833	5	417.261,857 700.830,898	16.99
5	417.261,857 700.830,898	6	417.262,082 700.828,092	2.815

Punct început	X / Y	Punct sfârșit	X / Y	Lungime segment (** (m)
6	417.262,082 700.828,092	7	417.278,046 700.831,333	16.29
7	417.278,046 700.831,333	8	417.275,343 700.851,72	20.565
8	417.275,343 700.851,72	9	417.271,336 700.876,507	25.109
9	417.271,336 700.876,507	10	417.268,68 700.907,289	30.896
10	417.268,68 700.907,289	11	417.268,679 700.927,199	19.91
11	417.268,679 700.927,199	1	417.256,575 700.928,556	12.18

** Lungimile segmentelor sunt determinate în planul de proiecție Stereo 70 și sunt rotunjite la 1 milimetru.

*** Distanța dintre puncte este formată din segmente cumulate ce sunt mai mici decât valoarea 1 milimetru.

**DATE DESPRE IMOBILUL NR. 7229**

Oficiul de Cadastru și Publicitate Imobiliară MARAMURES
Biroul de Cadastru și Publicitate Imobiliară Sighetu Marmatiei

A. Partea I. Descrierea imobilului

TEREN Extravilan

Nr. CF vechi:811, 1211, 58, 573

Nr. topografic:2163

Adresa: Jud. Maramures

Nr. Crt	Nr cadastral Nr. topografic	Suprafața* (mp)	Observații / Referințe
A1		15.300	Sector cadastral:14 Teren neimprejmuit; Parte din nr topo 1966/3, 1967 și 2162

B. Partea II. Proprietari și acte

Inscrieri privitoare la dreptul de proprietate și alte drepturi reale		Referințe
7229 / 01/08/2024		
Act Normativ nr. Legea 7, din 13/03/1996 emis de Parlamentul României;		
B1	Intabulare, drept de PROPRIETATE, dobandit prin Lege, cota actuala 1/1 1) NEIDENTIFICAT NEIDENTIFICAT	A1
Act Administrativ nr. Adeverința 5053, din 01/08/2024 emis de Primăria Ocna Șugatag;		
B2	se notează posesia faptică în favoarea lui 1) MESAROȘ VASILE	A1

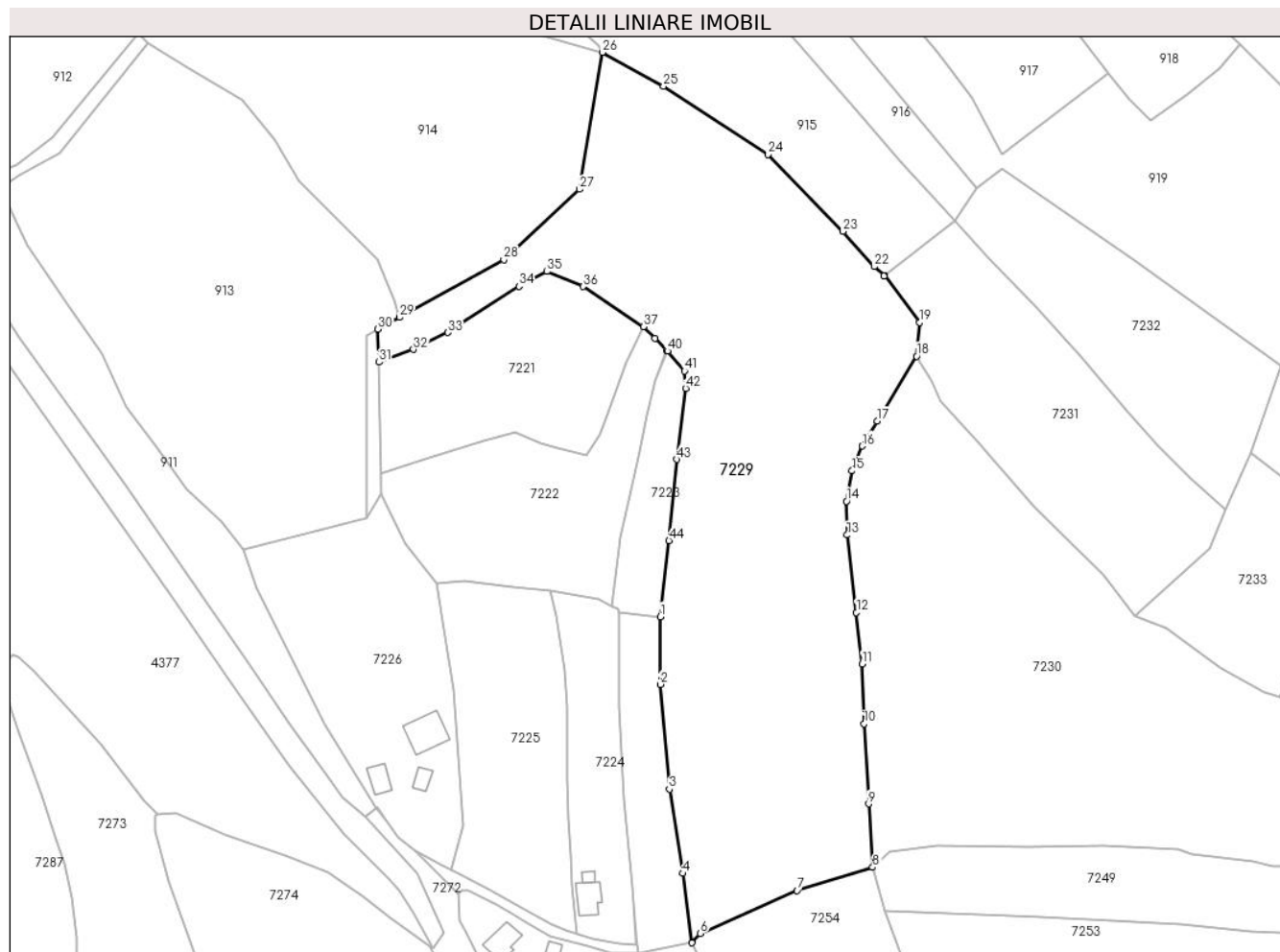
C. Partea III. SARCINI .

Inscrieri privind dezmembramintele dreptului de proprietate, drepturi reale de garanție și sarcini	Referințe
NU SUNT	

Teren

Nr cadastral	Suprafața (mp)*	Observații / Referințe
	15.300	Parte din nr topo 1966/3, 1967 și 2162

* Suprafața este determinată în planul de proiecție Stereo 70.



Date referitoare la teren

Crt	Categorie folosință	Intra vilan	Suprafața (mp)	Tarla	Parcelă	Nr. topo	Observații / Referințe
1	faneata	NU	15.300	-	-	-	

Lungime Segmente

1) Valorile lungimilor segmentelor sunt obținute din proiecție în plan.

Punct început	X / Y	Punct sfârșit	X / Y	Lungime segment	Punct început	X / Y	Punct sfârșit	X / Y	Lungime segment	Punct început	X / Y	Punct sfârșit	X / Y	Lungime segment
1	417.268,679 700.927,199	2	417.268,68 700.907,289	19.91	2	417.268,68 700.907,289	3	417.271,336 700.876,507	30.89 6	3	417.271,336 700.876,507	4	417.275,343 700.851,72	25.10 9
4	417.275,343 700.851,72	5	417.278,046 700.831,333	20.56 5	5	417.278,046 700.831,333	6	417.280,418 700.834,076	3.626	6	417.280,418 700.834,076	7	417.308,901 700.846,684	31.14 9
7	417.308,901 700.846,684	8	417.331,142 700.853,494	23.26	8	417.331,142 700.853,494	9	417.329,933 700.872,148	18.69 3	9	417.329,933 700.872,148	10	417.328,612 700.895,729	23.61 8
10	417.328,612 700.895,729	11	417.327,999 700.913,293	17.57 5	11	417.327,999 700.913,293	12	417.326,355 700.928,443	15.23 9	12	417.326,355 700.928,443	13	417.323,627 700.951,218	22.93 8
13	417.323,627 700.951,218	14	417.323,458 700.961,145	9.928	14	417.323,458 700.961,145	15	417.325,11 700.970,057	9.064	15	417.325,11 700.970,057	16	417.328,081 700.977,37	7.893

Punct început	X / Y	Punct sfârșit	X / Y	Lungime segment	Punct început	X / Y	Punct sfârșit	X / Y	Lungime segment	Punct început	X / Y	Punct sfârșit	X / Y	Lungime segment
16	417.328,081 700.977,37	17	417.332,485 700.984,709	8.559	17	417.332,485 700.984,709	18	417.344,05 701.003,79	22.31 2	18	417.344,05 701.003,79	19	417.344,875 701.013,708	9.952
19	417.344,875 701.013,708	20	417.334,548 701.027,438	17.18	20	417.334,548 701.027,438	21	417.334,458 701.027,367	0.115	21	417.334,458 701.027,367	22	417.331,579 701.030,128	3.989
22	417.331,579 701.030,128	23	417.322,35 701.040,495	13.88	23	417.322,35 701.040,495	24	417.300,424 701.063,049	31.45 5	24	417.300,424 701.063,049	25	417.269,67 701.083,196	36.76 6
25	417.269,67 701.083,196	26	417.251,679 701.093,111	20.54 2	26	417.251,679 701.093,111	27	417.244,954 701.052,849	40.82	27	417.244,954 701.052,849	28	417.222,656 701.032,158	30.41 9
28	417.222,656 701.032,158	29	417.191,969 701.015,211	35.05 6	29	417.191,969 701.015,211	30	417.185,649 701.011,721	7.22	30	417.185,649 701.011,721	31	417.185,972 701.002,024	9.702
31	417.185,972 701.002,024	32	417.196,087 701.005,773	10.78 7	32	417.196,087 701.005,773	33	417.206,143 701.010,763	11.22 6	33	417.206,143 701.010,763	34	417.227,079 701.024,372	24.97
34	417.227,079 701.024,372	35	417.235,35 701.028,675	9.323	35	417.235,35 701.028,675	36	417.245,955 701.024,231	11.49 8	36	417.245,955 701.024,231	37	417.263,702 701.012,458	21.29 7
37	417.263,702 701.012,458	38	417.267,099 701.009,012	4.839	38	417.267,099 701.009,012	39	417.270,495 701.005,566	4.838	39	417.270,495 701.005,566	40	417.270,776 701.005,284	0.398
40	417.270,776 701.005,284	41	417.275,841 700.999,417	7.751	41	417.275,841 700.999,417	42	417.276,146 700.994,35	5.076	42	417.276,146 700.994,35	43	417.273,556 700.973,425	21.08 5
43	417.273,556 700.973,425	44	417.271,225 700.949,574	23.96 5	44	417.271,225 700.949,574	1	417.268,679 700.927,199	22.51 9					

** Lungimile segmentelor sunt determinate în planul de proiecție Stereo 70 și sunt rotunjite la 1 milimetru.

*** Distanța dintre puncte este formată din segmente cumulate ce sunt mai mici decât valoarea 1 milimetru.

**DATE DESPRE IMOBILUL NR. 7230**

Oficiul de Cadastru și Publicitate Imobiliară MARAMURES
Biroul de Cadastru și Publicitate Imobiliară Sighetu Marmatiei

A. Partea I. Descrierea imobilului

TEREN Extravilan

Nr. CF vechi:573

Adresa: Jud. Maramures

Nr. Crt	Nr cadastral Nr. topografic	Suprafața* (mp)	Observații / Referințe
A1		12.091	Sector cadastral:14 Teren neimprejmuit; parte din nr. topo. 2162

Construcții

Crt	Nr cadastral Nr. topografic	Adresa	Observații / Referințe
A1.1		Jud. Maramures	Nr. niveluri:1; S. construita la sol:71 mp; Anexă, P, suprafața desfășurată de 71 mp.

B. Partea II. Proprietari și acte

Inscrieri privitoare la dreptul de proprietate și alte drepturi reale		Referințe
7230 / 01/08/2024		
Act Normativ nr. Legea 7, din 13/03/1996 emis de Parlamentul României;		
B1	Intabulare, drept de PROPRIETATE, dobandit prin Lege, cota actuala 1/1 1) NEIDENTIFICAT NEIDENTIFICAT	A1
Act Administrativ nr. Adeverința nr. 5054, din 01/08/2024 emis de Primăria Ocna Șugatag;		
B2	Se notează posesia faptică în favoarea lui 1) POP PETRU 2) POP PĂLĂGUȚA	A1
Act Normativ nr. Legea 7, din 13/03/1996 emis de Parlamentul României;		
B3	Intabulare, drept de PROPRIETATE, dobandit prin Lege, cota actuala 1/1 1) POP PETRU 2) POP PĂLĂGUȚA	A1.1

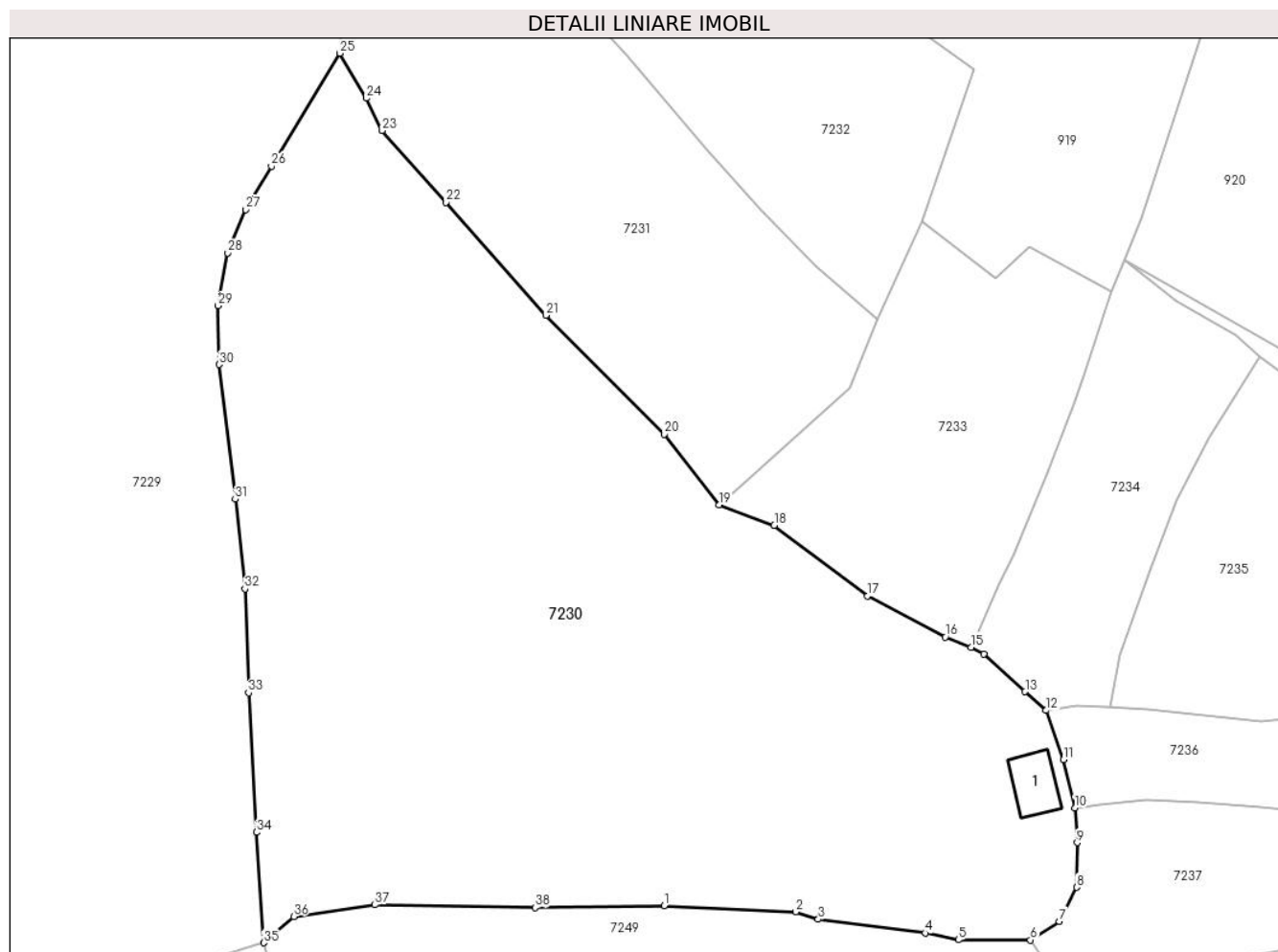
C. Partea III. SARCINI .

Inscrieri privind dezmembramintele dreptului de proprietate, drepturi reale de garanție și sarcini	Referințe
NU SUNT	

Teren

Nr cadastral	Suprafața (mp)*	Observații / Referințe
	12.091	parte din nr. topo. 2162

* Suprafața este determinată în planul de proiecție Stereo 70.



Date referitoare la teren

Crt	Categorie folosință	Intra vilan	Suprafața (mp)	Tarla	Parcelă	Nr. topo	Observații / Referințe
1	curți constructii	NU	100	-	-	-	
2	faneata	NU	11.991	-	-	-	

Date referitoare la construcții

Crt	Număr	Destinație construcție	Supraf. (mp)	Situație juridică	Observații / Referințe
A1.1		construcții anexa	71	Cu acte	Nr. niveluri:1; S. construita la sol:71 mp; Anexă, P, suprafața desfășurată de 71 mp.

Lungime Segmente

1) Valorile lungimilor segmentelor sunt obținute din proiecție în plan.

Punct început	X / Y	Punct sfârșit	X / Y	Lungime segment (** (m)
1	417.398,89 700.859,752	2	417.421,158 700.858,736	22.291
3	417.424,928 700.857,468	4	417.443,012 700.855,14	18.233
5	417.448,637 700.853,99	6	417.460,84 700.853,963	12.203

Punct început	X / Y	Punct sfârșit	X / Y	Lungime segment (** (m)
2	417.421,158 700.858,736	3	417.424,928 700.857,468	3.978
4	417.443,012 700.855,14	5	417.448,637 700.853,99	5.741
6	417.460,84 700.853,963	7	417.465,707 700.857,117	5.8

Punct început	X / Y	Punct sfârșit	X / Y	Lungime segment (** (m)
7	417.465,707 700.857,117	8	417.468,622 700.862,877	6.456
9	417.468,729 700.870,411	10	417.468,331 700.876,271	5.874
11	417.466,399 700.884,461	12	417.463,467 700.892,764	8.805
13	417.459,926 700.895,914	14	417.452,947 700.902,297	9.458
15	417.450,756 700.903,427	16	417.446,414 700.905,165	4.677
17	417.433,288 700.912,106	18	417.417,501 700.924,003	19.768
19	417.408,13 700.927,461	20	417.398,897 700.939,426	15.113
21	417.378,868 700.959,504	22	417.362,016 700.978,581	25.454
23	417.351,159 700.990,717	24	417.348,528 700.996,197	6.079
25	417.344,05 701.003,79	26	417.332,485 700.984,709	22.312
27	417.328,081 700.977,37	28	417.325,11 700.970,057	7.893
29	417.323,458 700.961,145	30	417.323,627 700.951,218	9.928
31	417.326,355 700.928,443	32	417.327,999 700.913,293	15.239
33	417.328,612 700.895,729	34	417.329,933 700.872,148	23.618
35	417.331,142 700.853,494	36	417.336,239 700.857,945	6.767
37	417.349,983 700.859,899	38	417.377,044 700.859,437	27.065

Punct început	X / Y	Punct sfârșit	X / Y	Lungime segment (** (m)
8	417.468,622 700.862,877	9	417.468,729 700.870,411	7.535
10	417.468,331 700.876,271	11	417.466,399 700.884,461	8.415
12	417.463,467 700.892,764	13	417.459,926 700.895,914	4.739
14	417.452,947 700.902,297	15	417.450,756 700.903,427	2.465
16	417.446,414 700.905,165	17	417.433,288 700.912,106	14.848
18	417.417,501 700.924,003	19	417.408,13 700.927,461	9.989
20	417.398,897 700.939,426	21	417.378,868 700.959,504	28.36
22	417.362,016 700.978,581	23	417.351,159 700.990,717	16.284
24	417.348,528 700.996,197	25	417.344,05 701.003,79	8.815
26	417.332,485 700.984,709	27	417.328,081 700.977,37	8.559
28	417.325,11 700.970,057	29	417.323,458 700.961,145	9.064
30	417.323,627 700.951,218	31	417.326,355 700.928,443	22.938
32	417.327,999 700.913,293	33	417.328,612 700.895,729	17.575
34	417.329,933 700.872,148	35	417.331,142 700.853,494	18.693
36	417.336,239 700.857,945	37	417.349,983 700.859,899	13.882
38	417.377,044 700.859,437	1	417.398,89 700.859,752	21.848

** Lungimile segmentelor sunt determinate în planul de proiecție Stereo 70 și sunt rotunjite la 1 milimetru.

*** Distanța dintre puncte este formată din segmente cumulate ce sunt mai mici decât valoarea 1 milimetru.

**DATE DESPRE IMOBILUL NR. 7231**

Oficiul de Cadastru și Publicitate Imobiliară MARAMURES
Biroul de Cadastru și Publicitate Imobiliară Sighetu Marmatiei

A. Partea I. Descrierea imobilului

TEREN Extravilan

Nr. CF vechi:1174

Adresa: Jud. Maramures

Nr. Crt	Nr cadastral Nr. topografic	Suprafața* (mp)	Observații / Referințe
A1		4.492	Sector cadastral:14 Teren neimprejmuit; Parte din nr topo 2161

B. Partea II. Proprietari și acte

Inscrieri privitoare la dreptul de proprietate și alte drepturi reale		Referințe
7231 / 01/08/2024		
Act Normativ nr. Legea 7, din 13/03/1996 emis de Parlamentul României;		
B1	Intabulare, drept de PROPRIETATE, dobandit prin Lege, cota actuala 1/1 1) NEIDENTIFICAT NEIDENTIFICAT	A1
Act Administrativ nr. Adeverința 5055, din 01/08/2024 emis de Primăria Ocna Șugatag;		
B2	se notează posesia faptică în favoarea lui 1) MESAROȘ IOAN	A1

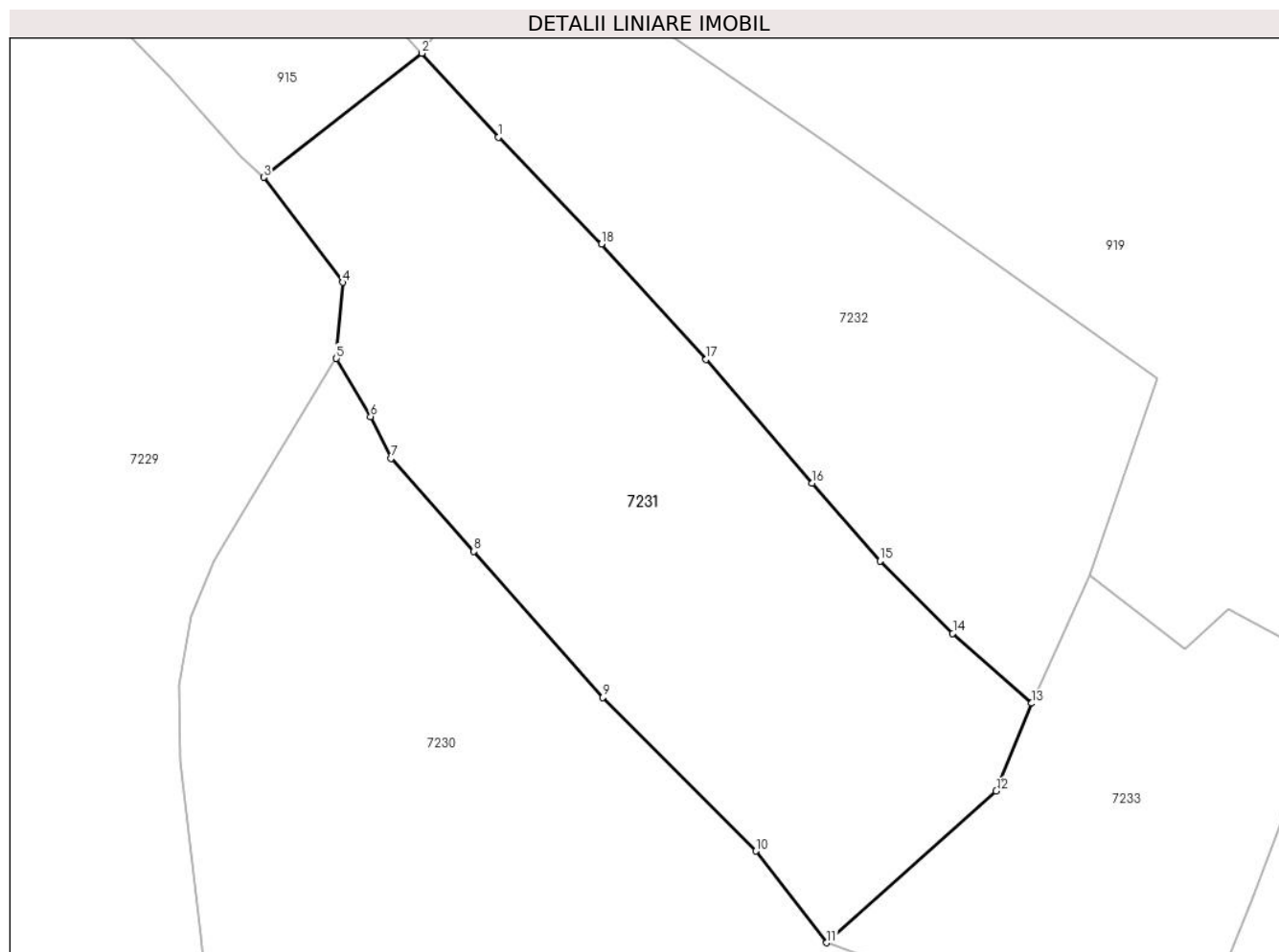
C. Partea III. SARCINI .

Inscrieri privind dezmembramintele dreptului de proprietate, drepturi reale de garanție și sarcini	Referințe
NU SUNT	

Teren

Nr cadastral	Suprafața (mp)*	Observații / Referințe
	4.492	Parte din nr topo 2161

* Suprafața este determinată în planul de proiecție Stereo 70.



Date referitoare la teren

Crt	Categorie folosință	Intravilan	Suprafața (mp)	Tarla	Parcelă	Nr. topo	Observații / Referințe
1	faneata	NU	4.493	-	-	-	

Lungime Segmente

1) Valorile lungimilor segmentelor sunt obținute din proiecție în plan.

Punct început	X / Y	Punct sfârșit	X / Y	Lungime segment (** (m)
1	417.365,225 701.032,689	2	417.355,216 701.043,643	14.838
2	417.355,216 701.043,643	3	417.334,548 701.027,438	26.263
3	417.334,548 701.027,438	4	417.344,875 701.013,708	17.18
4	417.344,875 701.013,708	5	417.344,05 701.003,79	9.952
5	417.344,05 701.003,79	6	417.348,528 700.996,197	8.815

Punct început	X / Y	Punct sfârșit	X / Y	Lungime segment (** (m)
6	417.348,528 700.996,197	7	417.351,159 700.990,717	6.079
7	417.351,159 700.990,717	8	417.362,016 700.978,581	16.284
8	417.362,016 700.978,581	9	417.378,868 700.959,504	25.454
9	417.378,868 700.959,504	10	417.398,897 700.939,426	28.36
10	417.398,897 700.939,426	11	417.408,13 700.927,461	15.113
11	417.408,13 700.927,461	12	417.430,295 700.947,294	29.743
12	417.430,295 700.947,294	13	417.434,927 700.958,747	12.354
13	417.434,927 700.958,747	14	417.424,616 700.967,876	13.772
14	417.424,616 700.967,876	15	417.415,091 700.977,336	13.425
15	417.415,091 700.977,336	16	417.406,249 700.987,475	13.453
16	417.406,249 700.987,475	17	417.392,37 701.003,653	21.316
17	417.392,37 701.003,653	18	417.378,702 701.018,737	20.355
18	417.378,702 701.018,737	1	417.365,225 701.032,689	19.398

** Lungimile segmentelor sunt determinate în planul de proiecție Stereo 70 și sunt rotunjite la 1 milimetru.

*** Distanța dintre puncte este formată din segmente cumulate ce sunt mai mici decât valoarea 1 milimetru.

**DATE DESPRE IMOBILUL NR. 7232**

Oficiul de Cadastru și Publicitate Imobiliară MARAMURES
Biroul de Cadastru și Publicitate Imobiliară Sighetu Marmatiei

A. Partea I. Descrierea imobilului

TEREN Extravilan

Nr. CF vechi:1174, 17

Adresa: Jud. Maramures

Nr. Crt	Nr cadastral Nr. topografic	Suprafața* (mp)	Observații / Referințe
A1		3.542	Sector cadastral:14 Teren neimprejmuit; Parte din nr topo 2161 și 2160

B. Partea II. Proprietari și acte

Inscrieri privitoare la dreptul de proprietate și alte drepturi reale		Referințe
7232 / 01/08/2024		
Act Normativ nr. Legea 7, din 13/03/1996 emis de Parlamentul României;		
B1	Intabulare, drept de PROPRIETATE, dobandit prin Lege, cota actuala 1/1 1) NEIDENTIFICAT NEIDENTIFICAT	A1
Act Administrativ nr. Adeverința 5056, din 01/08/2024 emis de Primăria Ocna Șugatag;		
B2	se notează posesia faptică în favoarea lui 1) MESAROȘ VASILE	A1

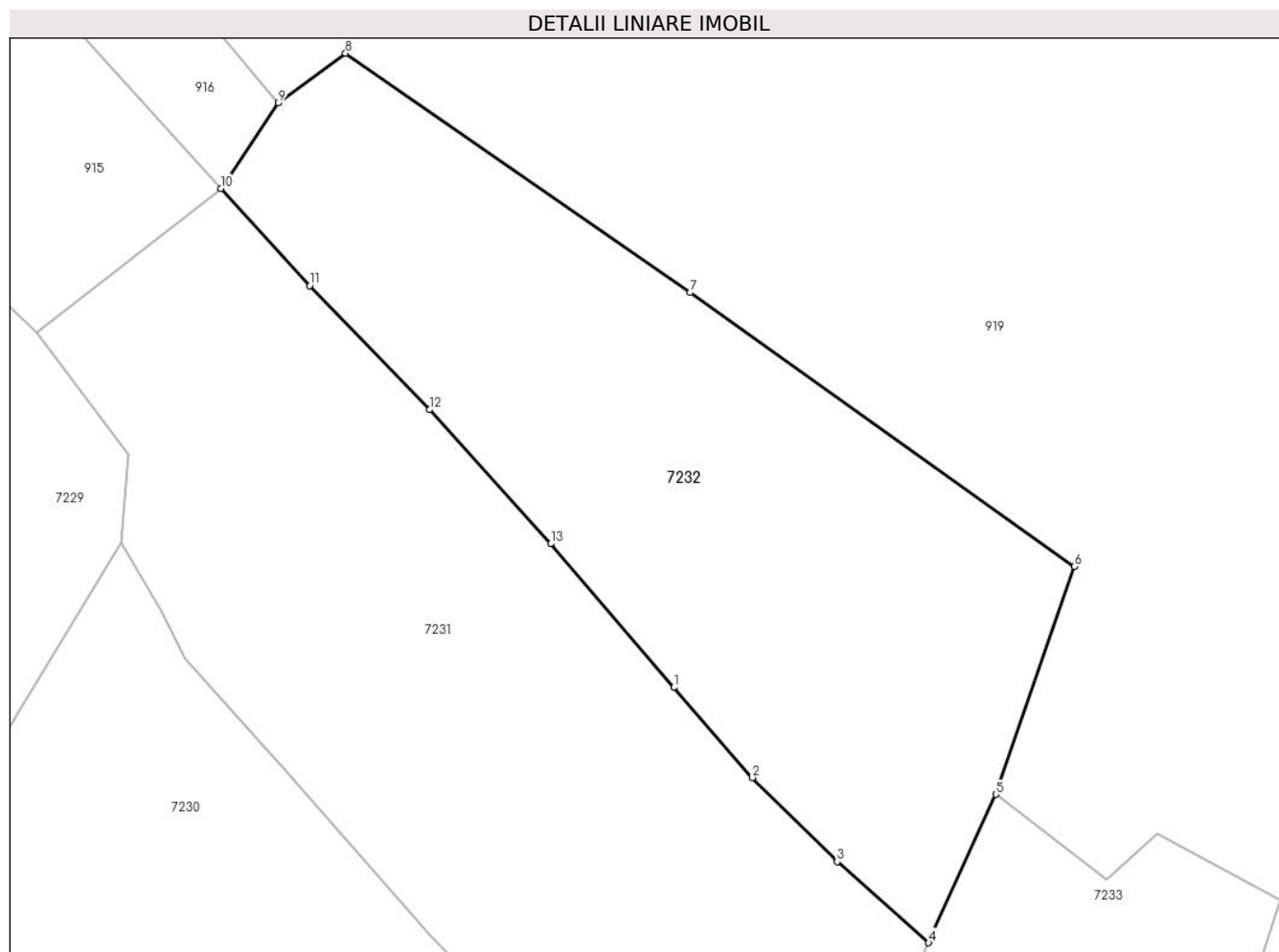
C. Partea III. SARCINI .

Inscrieri privind dezmembramintele dreptului de proprietate, drepturi reale de garanție și sarcini	Referințe
NU SUNT	

Teren

Nr cadastral	Suprafața (mp)*	Observații / Referințe
	3.542	Parte din nr topo 2161 și 2160

* Suprafața este determinată în planul de proiecție Stereo 70.



Date referitoare la teren

Crt	Categorie folosință	Intra vilan	Suprafața (mp)	Tarla	Parcelă	Nr. topo	Observații / Referințe
1	faneata	NU	3.542	-	-	-	

Lungime Segmente

1) Valorile lungimilor segmentelor sunt obținute din proiecție în plan.

Punct început	X / Y	Punct sfârșit	X / Y	Lungime segment (** (m)
1	417.406,249 700.987,475	2	417.415,091 700.977,336	13.453
2	417.415,091 700.977,336	3	417.424,616 700.967,876	13.425
3	417.424,616 700.967,876	4	417.434,927 700.958,747	13.772
4	417.434,927 700.958,747	5	417.442,481 700.975,453	18.334
5	417.442,481 700.975,453	6	417.451,359 701.001,091	27.132

Punct început	X / Y	Punct sfârșit	X / Y	Lungime segment (** (m)
6	417.451,359 701.001,091	7	417.408,09 701.031,915	53.126
7	417.408,09 701.031,915	8	417.369,255 701.058,852	47.263
8	417.369,255 701.058,852	9	417.361,696 701.053,242	9.413
9	417.361,696 701.053,242	10	417.355,216 701.043,643	11.582
10	417.355,216 701.043,643	11	417.365,225 701.032,689	14.838
11	417.365,225 701.032,689	12	417.378,702 701.018,737	19.398
12	417.378,702 701.018,737	13	417.392,37 701.003,653	20.355
13	417.392,37 701.003,653	1	417.406,249 700.987,475	21.316

** Lungimile segmentelor sunt determinate în planul de proiecție Stereo 70 și sunt rotunjite la 1 milimetru.

*** Distanța dintre puncte este formată din segmente cumulate ce sunt mai mici decât valoarea 1 milimetru.

**DATE DESPRE IMOBILUL NR. 7233**

Oficiul de Cadastru și Publicitate Imobiliară MARAMURES
Biroul de Cadastru și Publicitate Imobiliară Sighetu Marmatiei

A. Partea I. Descrierea imobilului

TEREN Extravilan

Nr. CF vechi:426, 1174, 191
Nr. topografic:2158

Adresa: Jud. Maramures

Nr. Crt	Nr cadastral Nr. topografic	Suprafața* (mp)	Observații / Referințe
A1		2.380	Sector cadastral:14 Teren neimprejmuit; Parte din nr topo 2161 și 2159

B. Partea II. Proprietari și acte

Inscrieri privitoare la dreptul de proprietate și alte drepturi reale	Referințe
7233 / 01/08/2024	
Act Normativ nr. Legea 7, din 13/03/1996 emis de Parlamentul României;	
B1	A1
Intabulare, drept de PROPRIETATE, dobandit prin Lege, cota actuala 1/1 1) NEIDENTIFICAT NEIDENTIFICAT	
Act Administrativ nr. Adeverința 5057, din 01/08/2024 emis de Primăria Ocna Șugatag;	
B2	A1
se notează posesia faptică în favoarea lui 1) BLEDEA IOAN	

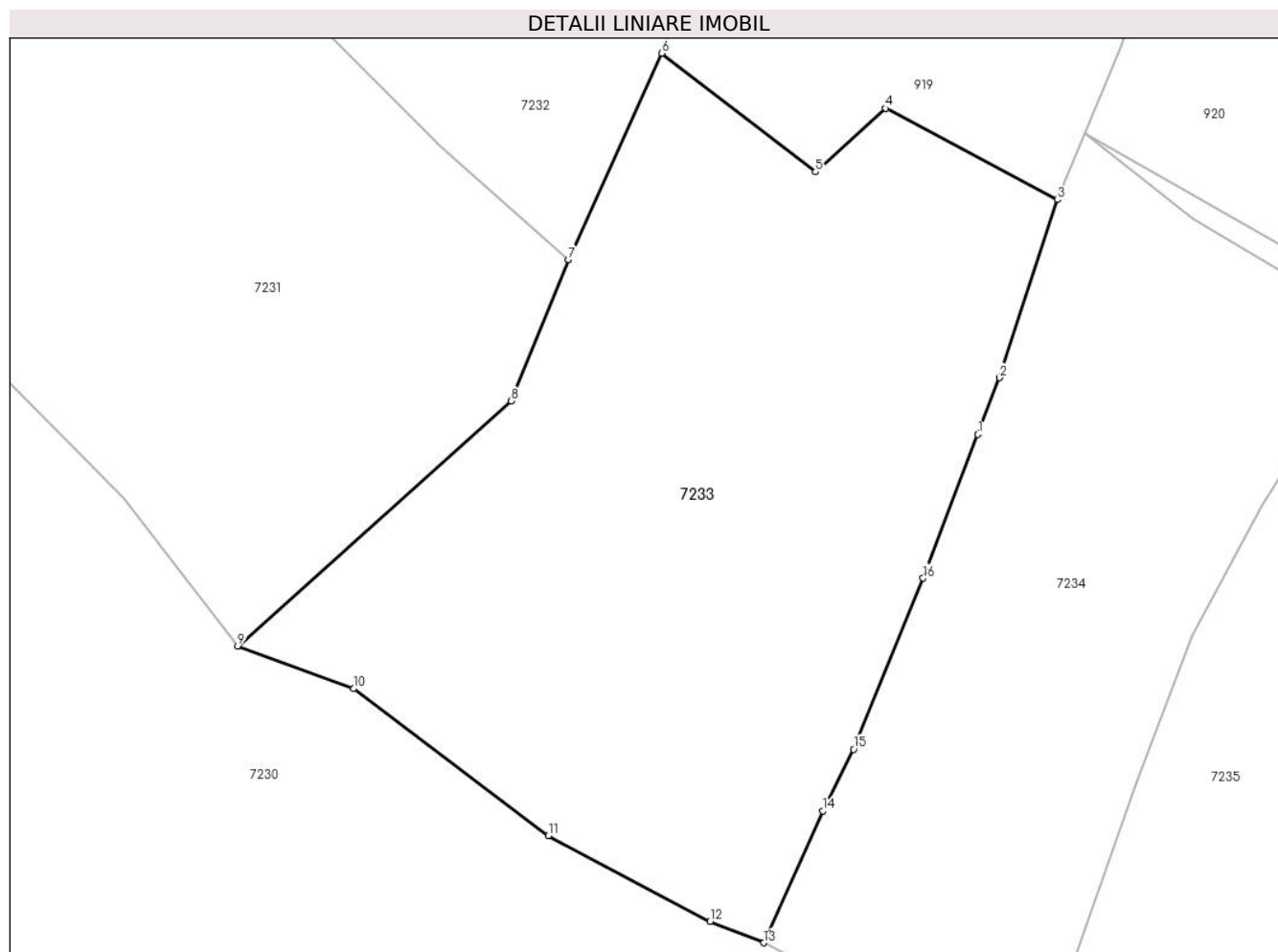
C. Partea III. SARCINI .

Inscrieri privind dezmembramintele dreptului de proprietate, drepturi reale de garanție și sarcini	Referințe
NU SUNT	

Teren

Nr cadastral	Suprafața (mp)*	Observații / Referințe
	2.380	Parte din nr topo 2161 și 2159

* Suprafața este determinată în planul de proiecție Stereo 70.



Date referitoare la teren

Crt	Categorie folosință	Intra vilan	Suprafața (mp)	Tarla	Parcelă	Nr. topo	Observații / Referințe
1	faneata	NU	2.380	-	-	-	

Lungime Segmente

1) Valorile lungimilor segmentelor sunt obținute din proiecție în plan.

Punct început	X / Y	Punct sfârșit	X / Y	Lungime segment (** (m)
1	417.468,101 700.944,594	2	417.469,841 700.949,169	4.895
2	417.469,841 700.949,169	3	417.474,56 700.963,594	15.177
3	417.474,56 700.963,594	4	417.460,623 700.970,99	15.778
4	417.460,623 700.970,99	5	417.454,944 700.965,84	7.666
5	417.454,944 700.965,84	6	417.442,481 700.975,453	15.74

Punct început	X / Y	Punct sfârşit	X / Y	Lungime segment (** (m)
6	417.442,481 700.975,453	7	417.434,927 700.958,747	18.334
7	417.434,927 700.958,747	8	417.430,295 700.947,294	12.354
8	417.430,295 700.947,294	9	417.408,13 700.927,461	29.743
9	417.408,13 700.927,461	10	417.417,501 700.924,003	9.989
10	417.417,501 700.924,003	11	417.433,288 700.912,106	19.768
11	417.433,288 700.912,106	12	417.446,414 700.905,165	14.848
12	417.446,414 700.905,165	13	417.450,756 700.903,427	4.677
13	417.450,756 700.903,427	14	417.455,565 700.914,097	11.704
14	417.455,565 700.914,097	15	417.458,037 700.919,086	5.568
15	417.458,037 700.919,086	16	417.463,668 700.932,95	14.964
16	417.463,668 700.932,95	1	417.468,101 700.944,594	12.459

** Lungimile segmentelor sunt determinate în planul de proiecţie Stereo 70 şi sunt rotunjite la 1 milimetru.

*** Distanţa dintre puncte este formată din segmente cumulate ce sunt mai mici decât valoarea 1 milimetru.

**DATE DESPRE IMOBILUL NR. 7234**

Oficiul de Cadastru și Publicitate Imobiliară MARAMURES
Biroul de Cadastru și Publicitate Imobiliară Sighetu Marmatiei

A. Partea I. Descrierea imobilului

TEREN Extravilan

Nr. CF vechi:502

Adresa: Jud. Maramures

Nr. Crt	Nr cadastral Nr. topografic	Suprafața* (mp)	Observații / Referințe
A1		1.652	Sector cadastral:14 Teren neimprejmuit; Parte din nr topo 2157

B. Partea II. Proprietari și acte

Inscrieri privitoare la dreptul de proprietate și alte drepturi reale		Referințe
7234 / 01/08/2024		
Act Normativ nr. Legea 7, din 13/03/1996 emis de Parlamentul României;		
B1	Intabulare, drept de PROPRIETATE, dobandit prin Lege, cota actuala 1/1 1) NEIDENTIFICAT NEIDENTIFICAT	A1
Act Administrativ nr. Adeverința 5058, din 01/08/2024 emis de Primăria Ocna Șugatag;		
B2	se notează posesia faptică în favoarea lui 1) VRAJA GAVRILĂ	A1

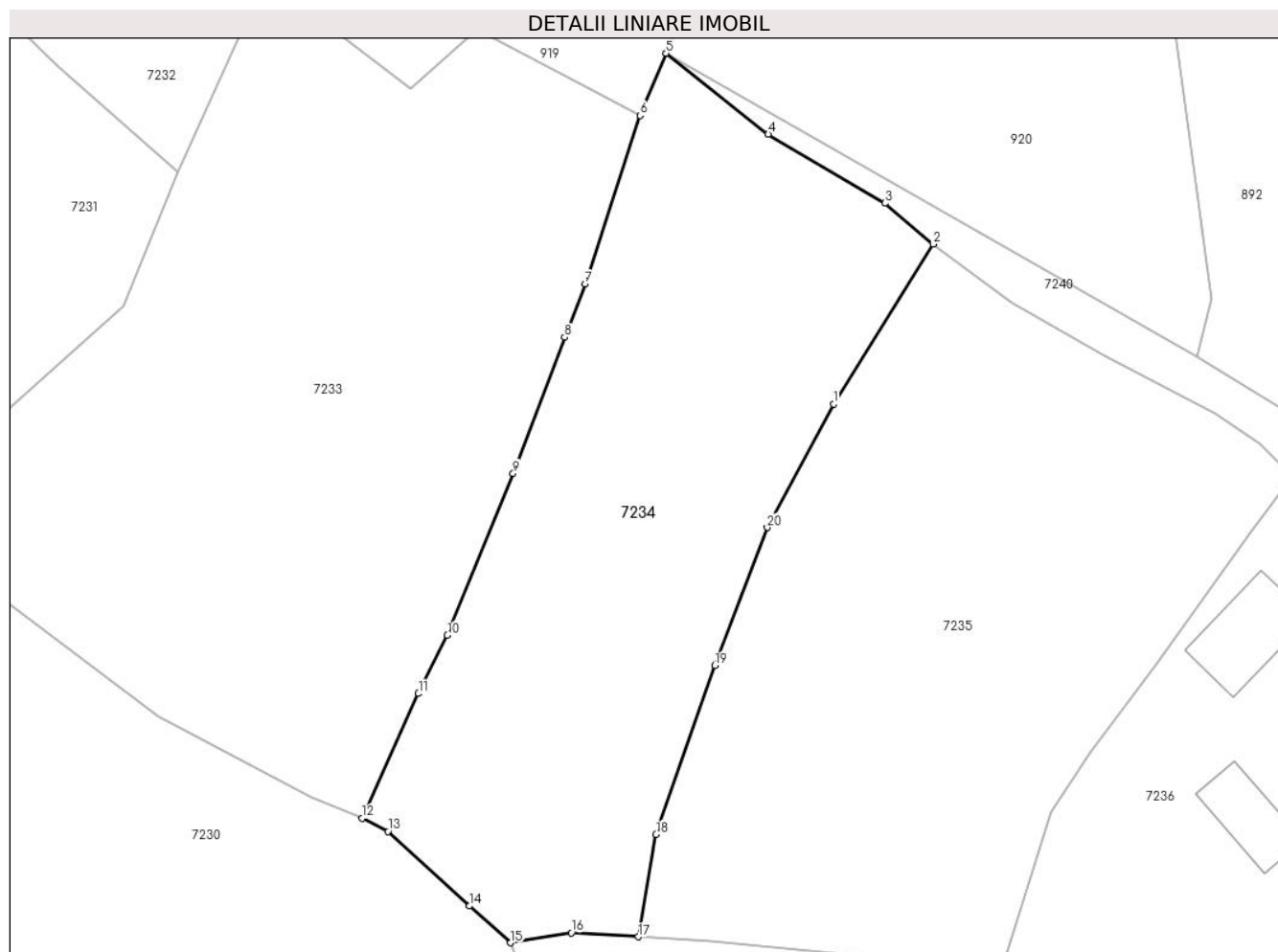
C. Partea III. SARCINI .

Inscrieri privind dezmembramintele dreptului de proprietate, drepturi reale de garanție și sarcini	Referințe
NU SUNT	

Teren

Nr cadastral	Suprafața (mp)*	Observații / Referințe
	1.652	Parte din nr topo 2157

* Suprafața este determinată în planul de proiecție Stereo 70.



Date referitoare la teren

Crt	Categorie folosință	Intra vilan	Suprafața (mp)	Tarla	Parcelă	Nr. topo	Observații / Referințe
1	faneata	NU	1.652	-	-	-	

Lungime Segmente

1) Valorile lungimilor segmentelor sunt obținute din proiecție în plan.

Punct început	X / Y	Punct sfârșit	X / Y	Lungime segment (** (m)
1	417.491,126 700.938,889	2	417.499,646 700.952,579	16.125
2	417.499,646 700.952,579	3	417.495,547 700.956,083	5.393
3	417.495,547 700.956,083	4	417.485,533 700.961,985	11.624
4	417.485,533 700.961,985	5	417.476,768 700.968,923	11.179
5	417.476,768 700.968,923	6	417.474,56 700.963,594	5.768

Punct început	X / Y	Punct sfârşit	X / Y	Lungime segment (** (m)
6	417.474,56 700.963,594	7	417.469,841 700.949,169	15.177
7	417.469,841 700.949,169	8	417.468,101 700.944,594	4.895
8	417.468,101 700.944,594	9	417.463,668 700.932,95	12.459
9	417.463,668 700.932,95	10	417.458,037 700.919,086	14.964
10	417.458,037 700.919,086	11	417.455,565 700.914,097	5.568
11	417.455,565 700.914,097	12	417.450,756 700.903,427	11.704
12	417.450,756 700.903,427	13	417.452,947 700.902,297	2.465
13	417.452,947 700.902,297	14	417.459,926 700.895,914	9.458
14	417.459,926 700.895,914	15	417.463,467 700.892,764	4.739
15	417.463,467 700.892,764	16	417.468,678 700.893,62	5.281
16	417.468,678 700.893,62	17	417.474,403 700.893,281	5.735
17	417.474,403 700.893,281	18	417.475,922 700.902,036	8.886
18	417.475,922 700.902,036	19	417.480,95 700.916,497	15.31
19	417.480,95 700.916,497	20	417.485,441 700.928,325	12.652
20	417.485,441 700.928,325	1	417.491,126 700.938,889	11.997

** Lungimile segmentelor sunt determinate în planul de proiecție Stereo 70 și sunt rotunjite la 1 milimetru.

*** Distanța dintre puncte este formată din segmente cumulate ce sunt mai mici decât valoarea 1 milimetru.

**DATE DESPRE IMOBILUL NR. 7235**

Oficiul de Cadastru și Publicitate Imobiliară MARAMURES
Biroul de Cadastru și Publicitate Imobiliară Sighetu Marmatiei

A. Partea I. Descrierea imobilului

TEREN Extravilan

Nr. CF vechi:502, 190

Adresa: Jud. Maramures

Nr. Crt	Nr cadastral Nr. topografic	Suprafața* (mp)	Observații / Referințe
A1		1.919	Sector cadastral:14 Teren neimprejmuit; Parte din nr topo 2157 și 2156

B. Partea II. Proprietari și acte

Inscrieri privitoare la dreptul de proprietate și alte drepturi reale		Referințe
7235 / 01/08/2024		
Act Normativ nr. Legea 7, din 13/03/1996 emis de Parlamentul României;		
B1	Intabulare, drept de PROPRIETATE, dobandit prin Lege, cota actuala 1/1 1) NEIDENTIFICAT NEIDENTIFICAT	A1
Act Administrativ nr. Adeverința 5059, din 01/08/2024 emis de Primăria Ocna Șugatag;		
B2	se notează posesia faptică în favoarea lui 1) POP VIOREL	A1

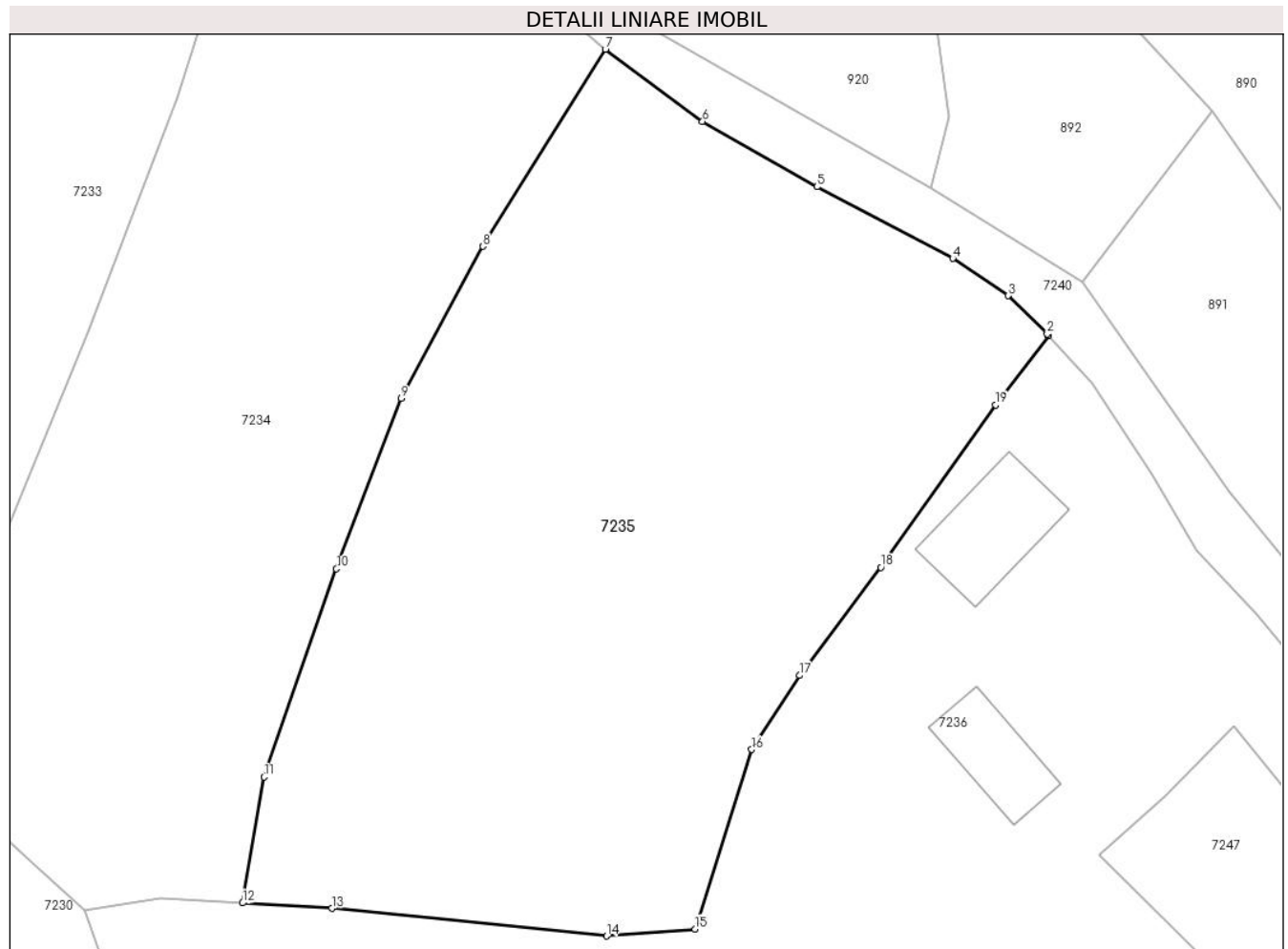
C. Partea III. SARCINI .

Inscrieri privind dezmembramintele dreptului de proprietate, drepturi reale de garanție și sarcini	Referințe
NU SUNT	

Teren

Nr cadastral	Suprafața (mp)*	Observații / Referințe
	1.919	Parte din nr topo 2157 și 2156

* Suprafața este determinată în planul de proiecție Stereo 70.



Date referitoare la teren

Crt	Categorie folosință	Intravilan	Suprafața (mp)	Tarla	Parcelă	Nr. topo	Observații / Referințe
1	faneata	NU	1.919	-	-	-	

Lungime Segmente

1) Valorile lungimilor segmentelor sunt obținute din proiecție în plan.

Punct început	X / Y	Punct sfârșit	X / Y	Lungime segment (** (m)
1	417.530,459 700.932,687	2	417.530,362 700.932,795	0.145
2	417.530,362 700.932,795	3	417.527,63 700.935,467	3.821
3	417.527,63 700.935,467	4	417.523,799 700.938,054	4.623
4	417.523,799 700.938,054	5	417.514,349 700.943,02	10.675
5	417.514,349 700.943,02	6	417.506,399 700.947,561	9.156

Punct început	X / Y	Punct sfârșit	X / Y	Lungime segment (** (m)
6	417.506,399 700.947,561	7	417.499,646 700.952,579	8.413
7	417.499,646 700.952,579	8	417.491,126 700.938,889	16.125
8	417.491,126 700.938,889	9	417.485,441 700.928,325	11.997
9	417.485,441 700.928,325	10	417.480,95 700.916,497	12.652
10	417.480,95 700.916,497	11	417.475,922 700.902,036	15.31
11	417.475,922 700.902,036	12	417.474,403 700.893,281	8.886
12	417.474,403 700.893,281	13	417.480,631 700.892,913	6.239
13	417.480,631 700.892,913	14	417.499,729 700.890,992	19.194
14	417.499,729 700.890,992	15	417.505,884 700.891,473	6.174
15	417.505,884 700.891,473	16	417.509,818 700.903,941	13.074
16	417.509,818 700.903,941	17	417.513,144 700.909,09	6.13
17	417.513,144 700.909,09	18	417.518,794 700.916,598	9.396
18	417.518,794 700.916,598	19	417.526,783 700.927,875	13.82
19	417.526,783 700.927,875	1	417.530,459 700.932,687	6.055

** Lungimile segmentelor sunt determinate în planul de proiecție Stereo 70 și sunt rotunjite la 1 milimetru.

*** Distanța dintre puncte este formată din segmente cumulate ce sunt mai mici decât valoarea 1 milimetru.

**DATE DESPRE IMOBILUL NR. 7236**

Oficiul de Cadastru și Publicitate Imobiliară MARAMURES
Biroul de Cadastru și Publicitate Imobiliară Sighetu Marmatiei

A. Partea I. Descrierea imobilului

Nr. CF vechi:645, 970
Nr. topografic:2175

TEREN Extravilan

Adresa: Jud. Maramures

Nr. Crt	Nr cadastral Nr. topografic	Suprafața* (mp)	Observații / Referințe
A1		3.279	Sector cadastral:14 Teren neimprejmuit; parte din nr. topo. 2172

Construcții

Crt	Nr cadastral Nr. topografic	Adresa	Observații / Referințe
A1.1		Jud. Maramures	Nr. niveluri:1; S. construita la sol:55 mp; Casă de locuit, P, suprafața desfășurată de 55 mp.
A1.2		Jud. Maramures	Nr. niveluri:1; S. construita la sol:39 mp; Anexă, P, suprafața desfășurată de 39 mp.

B. Partea II. Proprietari și acte

Inscrieri privitoare la dreptul de proprietate și alte drepturi reale		Referințe
7236 / 01/08/2024		
Act Normativ nr. Legea 7, din 13/03/1996 emis de Parlamentul României;		
B1	Intabulare, drept de PROPRIETATE, dobandit prin Lege, cota actuala 1/1 1) NEIDENTIFICAT NEIDENTIFICAT	A1
Act Administrativ nr. Adeverința nr. 5060, din 01/08/2024 emis de Primăria Ocna Șugatag;		
B2	Se notează posesia faptică în favoarea lui 1) BLEDEA PETRU	A1
Act Normativ nr. Legea 7, din 13/03/1996 emis de Parlamentul României;		
B3	Intabulare, drept de PROPRIETATE, dobandit prin Lege, cota actuala 1/1 1) BLEDEA PETRU	A1.1, A1.2

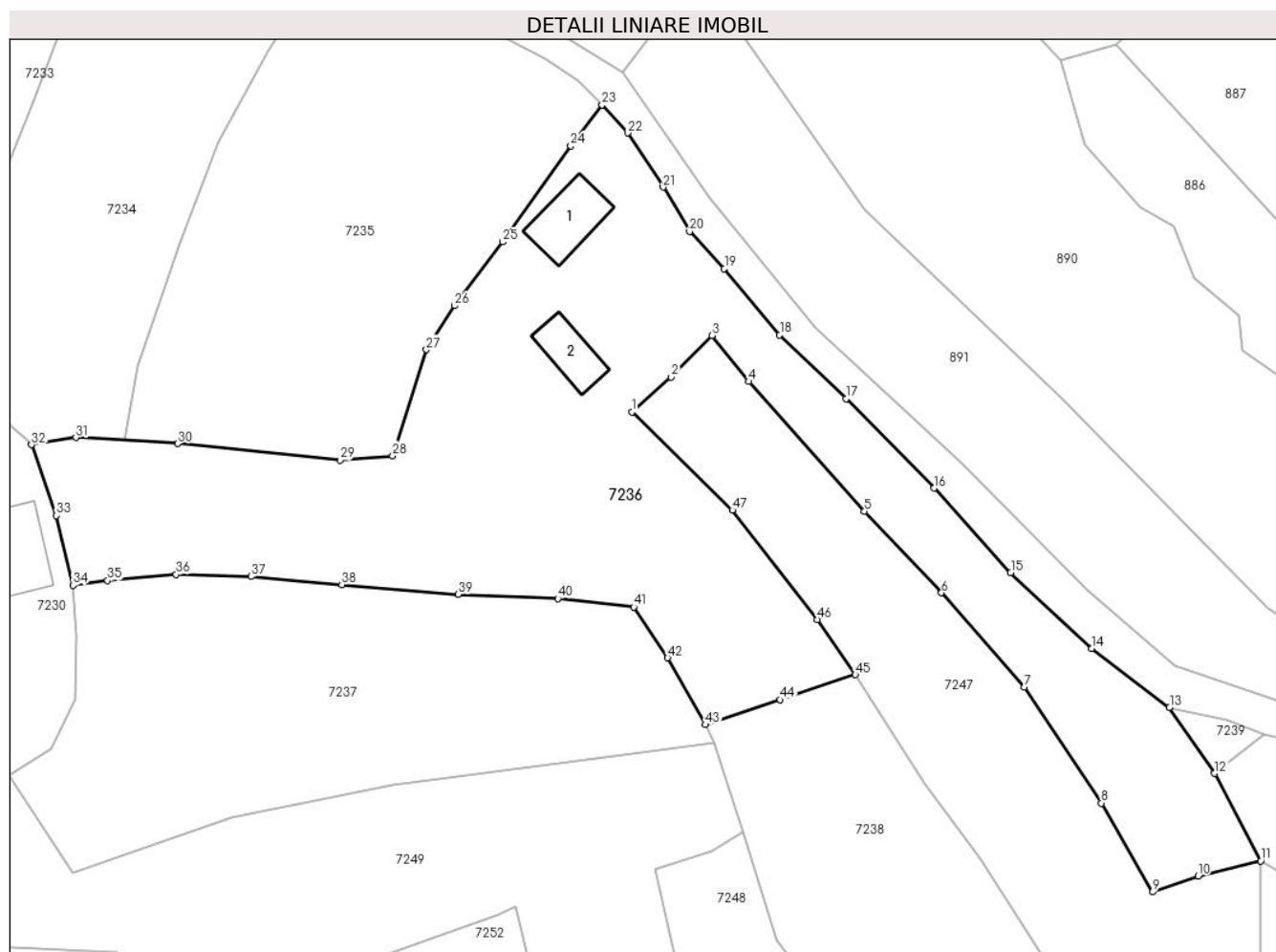
C. Partea III. SARCINI .

Inscrieri privind dezmembramintele dreptului de proprietate, drepturi reale de garanție și sarcini	Referințe
NU SUNT	

Teren

Nr cadastral	Suprafața (mp)*	Observații / Referințe
	3.279	parte din nr. topo. 2172

* Suprafața este determinată în planul de proiecție Stereo 70.



Date referitoare la teren

Crt	Categorie folosință	Intravilan	Suprafața (mp)	Tarla	Parcelă	Nr. topo	Observații / Referințe
1	curți constructii	NU	600	-	-	-	
2	faneata	NU	2.679	-	-	-	

Date referitoare la construcții

Crt	Număr	Destinație construcție	Supraf. (mp)	Situație juridică	Observații / Referințe
A1.1		construcții de locuințe	55	Cu acte	Nr. niveluri:1; S. construită la sol:55 mp; Casă de locuit, P, suprafața desfășurată de 55 mp.
A1.2		construcții anexa	39	Cu acte	Nr. niveluri:1; S. construită la sol:39 mp; Anexă, P, suprafața desfășurată de 39 mp.

Lungime Segmente

1) Valorile lungimilor segmentelor sunt obținute din proiecție în plan.

Punct început	X / Y	Punct sfârșit	X / Y	Lungime segment	Punct început	X / Y	Punct sfârșit	X / Y	Lungime segment	Punct început	X / Y	Punct sfârșit	X / Y	Lungime segment
1	417.533,949 700.896,605	2	417.538,587 700.900,702	6.188	2	417.538,587 700.900,702	3	417.543,369 700.905,585	6.835	3	417.543,369 700.905,585	4	417.547,684 700.900,196	6.904
4	417.547,684 700.900,196	5	417.561,252 700.884,942	20.415	5	417.561,252 700.884,942	6	417.570,299 700.875,4	13.149	6	417.570,299 700.875,4	7	417.579,996 700.864,293	14.744

Punct început	X / Y	Punct sfârșit	X / Y	Lungime segment	Punct început	X / Y	Punct sfârșit	X / Y	Lungime segment	Punct început	X / Y	Punct sfârșit	X / Y	Lungime segment
7	417.579,996 700.864,293	8	417.589,072 700.850,708	16.338	8	417.589,072 700.850,708	9	417.595,074 700.840,26	12.049	9	417.595,074 700.840,26	10	417.600,41 700.842,157	5.663
10	417.600,41 700.842,157	11	417.607,785 700.843,927	7.584	11	417.607,785 700.843,927	12	417.602,361 700.854,188	11.606	12	417.602,361 700.854,188	13	417.597,072 700.861,94	9.384
13	417.597,072 700.861,94	14	417.587,922 700.868,846	11.464	14	417.587,922 700.868,846	15	417.578,421 700.877,761	13.029	15	417.578,421 700.877,761	16	417.569,444 700.887,681	13.379
16	417.569,444 700.887,681	17	417.559,101 700.898,185	14.741	17	417.559,101 700.898,185	18	417.551,302 700.905,672	10.811	18	417.551,302 700.905,672	19	417.544,804 700.913,455	10.139
19	417.544,804 700.913,455	20	417.540,735 700.917,806	5.957	20	417.540,735 700.917,806	21	417.537,625 700.923,017	6.068	21	417.537,625 700.923,017	22	417.533,443 700.929,389	7.622
22	417.533,443 700.929,389	23	417.530,459 700.932,687	4.448	23	417.530,459 700.932,687	24	417.526,783 700.927,875	6.055	24	417.526,783 700.927,875	25	417.518,794 700.916,598	13.82
25	417.518,794 700.916,598	26	417.513,144 700.909,09	9.396	26	417.513,144 700.909,09	27	417.509,818 700.903,941	6.13	27	417.509,818 700.903,941	28	417.505,884 700.891,473	13.074
28	417.505,884 700.891,473	29	417.499,729 700.890,992	6.174	29	417.499,729 700.890,992	30	417.480,631 700.892,913	19.194	30	417.480,631 700.892,913	31	417.468,678 700.893,62	11.974
31	417.468,678 700.893,62	32	417.463,467 700.892,764	5.281	32	417.463,467 700.892,764	33	417.466,399 700.884,461	8.805	33	417.466,399 700.884,461	34	417.468,331 700.876,271	8.415
34	417.468,331 700.876,271	35	417.472,403 700.876,825	4.11	35	417.472,403 700.876,825	36	417.480,447 700.877,553	8.077	36	417.480,447 700.877,553	37	417.489,242 700.877,314	8.798
37	417.489,242 700.877,314	38	417.499,893 700.876,341	10.695	38	417.499,893 700.876,341	39	417.513,572 700.875,219	13.725	39	417.513,572 700.875,219	40	417.525,251 700.874,73	11.689
40	417.525,251 700.874,73	41	417.534,177 700.873,724	8.983	41	417.534,177 700.873,724	42	417.538,149 700.867,758	7.167	42	417.538,149 700.867,758	43	417.542,593 700.859,921	9.009
43	417.542,593 700.859,921	44	417.551,375 700.862,828	9.251	44	417.551,375 700.862,828	45	417.560,179 700.865,779	9.285	45	417.560,179 700.865,779	46	417.555,738 700.872,245	7.844
46	417.555,738 700.872,245	47	417.545,739 700.885,098	16.284	47	417.545,739 700.885,098	1	417.533,949 700.896,605	16.475					

** Lungimile segmentelor sunt determinate în planul de proiecție Stereo 70 și sunt rotunjite la 1 milimetru.

*** Distanța dintre puncte este formată din segmente cumulate ce sunt mai mici decât valoarea 1 milimetru.

**DATE DESPRE IMOBILUL NR. 7237**

Oficiul de Cadastru și Publicitate Imobiliară MARAMURES
Biroul de Cadastru și Publicitate Imobiliară Sighetu Marmatiei

A. Partea I. Descrierea imobilului

TEREN Extravilan

Nr. CF vechi:1426
Nr. topografic:2174

Adresa: Jud. Maramures

Nr. Crt	Nr cadastral Nr. topografic	Suprafața* (mp)	Observații / Referințe
A1		1.791	Sector cadastral:14 Teren neimprejmuț;

B. Partea II. Proprietari și acte

Inscrieri privitoare la dreptul de proprietate și alte drepturi reale		Referințe
7237 / 01/08/2024		
Act Normativ nr. Legea 7, din 13/03/1996 emis de Parlamentul României;		
B1	Intabulare, drept de PROPRIETATE, dobândit prin Lege, cota actuala 1/1 1) NEIDENTIFICAT NEIDENTIFICAT	A1
Act Administrativ nr. Adeverința 5061, din 01/08/2024 emis de Primăria Ocna Șugatag;		
B2	se notează posesia faptică în favoarea lui 1) VRAJA GAVRILĂ	A1

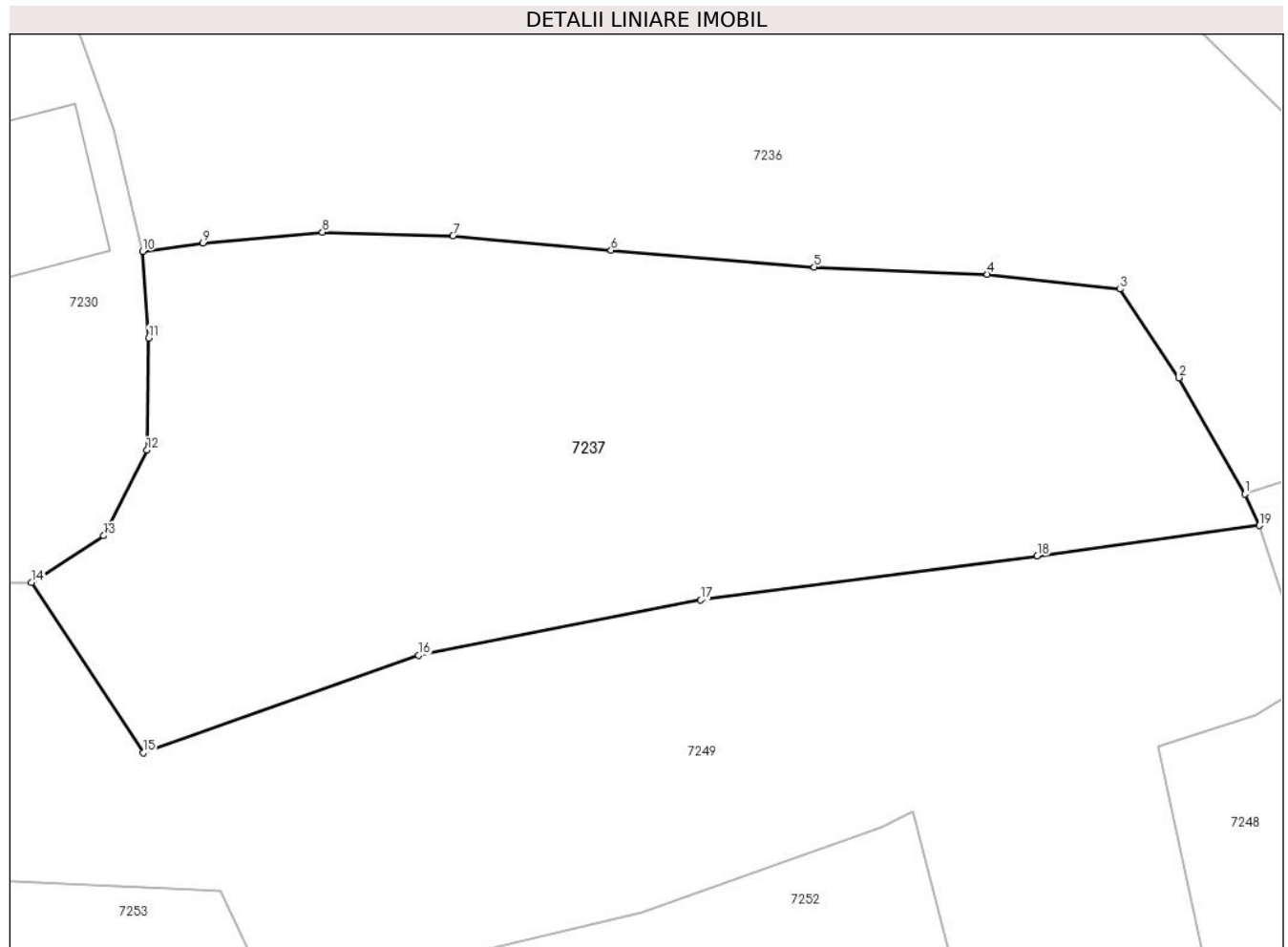
C. Partea III. SARCINI .

Inscrieri privind dezmembramentele dreptului de proprietate, drepturi reale de garanție și sarcini	Referințe
NU SUNT	

Teren

Nr cadastral	Suprafața (mp)*	Observații / Referințe
	1.791	

* Suprafața este determinată în planul de proiecție Stereo 70.



Date referitoare la teren

Crt	Categorie folosință	Intra vilan	Suprafața (mp)	Tarla	Parcelă	Nr. topo	Observații / Referințe
1	faneata	NU	1.791	-	-	-	

Lungime Segmente

1) Valorile lungimilor segmentelor sunt obținute din proiecție în plan.

Punct început	X / Y	Punct sfârșit	X / Y	Lungime segment (** (m)
1	417.542,593 700.859,921	2	417.538,149 700.867,758	9.009
2	417.538,149 700.867,758	3	417.534,177 700.873,724	7.167
3	417.534,177 700.873,724	4	417.525,251 700.874,73	8.983
4	417.525,251 700.874,73	5	417.513,572 700.875,219	11.689
5	417.513,572 700.875,219	6	417.499,893 700.876,341	13.725

Punct început	X / Y	Punct sfârșit	X / Y	Lungime segment (** (m)
6	417.499,893 700.876,341	7	417.489,242 700.877,314	10.695
7	417.489,242 700.877,314	8	417.480,447 700.877,553	8.798
8	417.480,447 700.877,553	9	417.472,403 700.876,825	8.077
9	417.472,403 700.876,825	10	417.468,331 700.876,271	4.11
10	417.468,331 700.876,271	11	417.468,729 700.870,411	5.874
11	417.468,729 700.870,411	12	417.468,622 700.862,877	7.535
12	417.468,622 700.862,877	13	417.465,707 700.857,117	6.456
13	417.465,707 700.857,117	14	417.460,84 700.853,963	5.8
14	417.460,84 700.853,963	15	417.468,354 700.842,499	13.707
15	417.468,354 700.842,499	16	417.486,924 700.849,066	19.697
16	417.486,924 700.849,066	17	417.505,932 700.852,788	19.369
17	417.505,932 700.852,788	18	417.528,611 700.855,769	22.874
18	417.528,611 700.855,769	19	417.543,584 700.857,799	15.11
19	417.543,584 700.857,799	1	417.542,593 700.859,921	2.342

** Lungimile segmentelor sunt determinate în planul de proiecție Stereo 70 și sunt rotunjite la 1 milimetru.

*** Distanța dintre puncte este formată din segmente cumulate ce sunt mai mici decât valoarea 1 milimetru.

**DATE DESPRE IMOBILUL NR. 7238**

Oficiul de Cadastru și Publicitate Imobiliară MARAMURES
Biroul de Cadastru și Publicitate Imobiliară Sighetu Marmatiei

A. Partea I. Descrierea imobilului

TEREN Extravilan

Nr. CF vechi:1153

Adresa: Jud. Maramures

Nr. Crt	Nr cadastral Nr. topografic	Suprafața* (mp)	Observații / Referințe
A1		1.312	Sector cadastral:14 Teren neimprejmuit; parte din nr. topo 2142

B. Partea II. Proprietari și acte

Inscrieri privitoare la dreptul de proprietate și alte drepturi reale		Referințe
7238 / 01/08/2024		
Act Normativ nr. Legea 7, din 13/03/1996 emis de Parlamentul României;		
B1	Intabulare, drept de PROPRIETATE, dobandit prin Lege, cota actuala 1/1 1) NEIDENTIFICAT NEIDENTIFICAT	A1
Act Administrativ nr. Adeverința 5062, din 01/08/2024 emis de Primăria Ocna Șugatag;		
B2	se notează posesia faptică în favoarea lui 1) PRALEA VASILE	A1

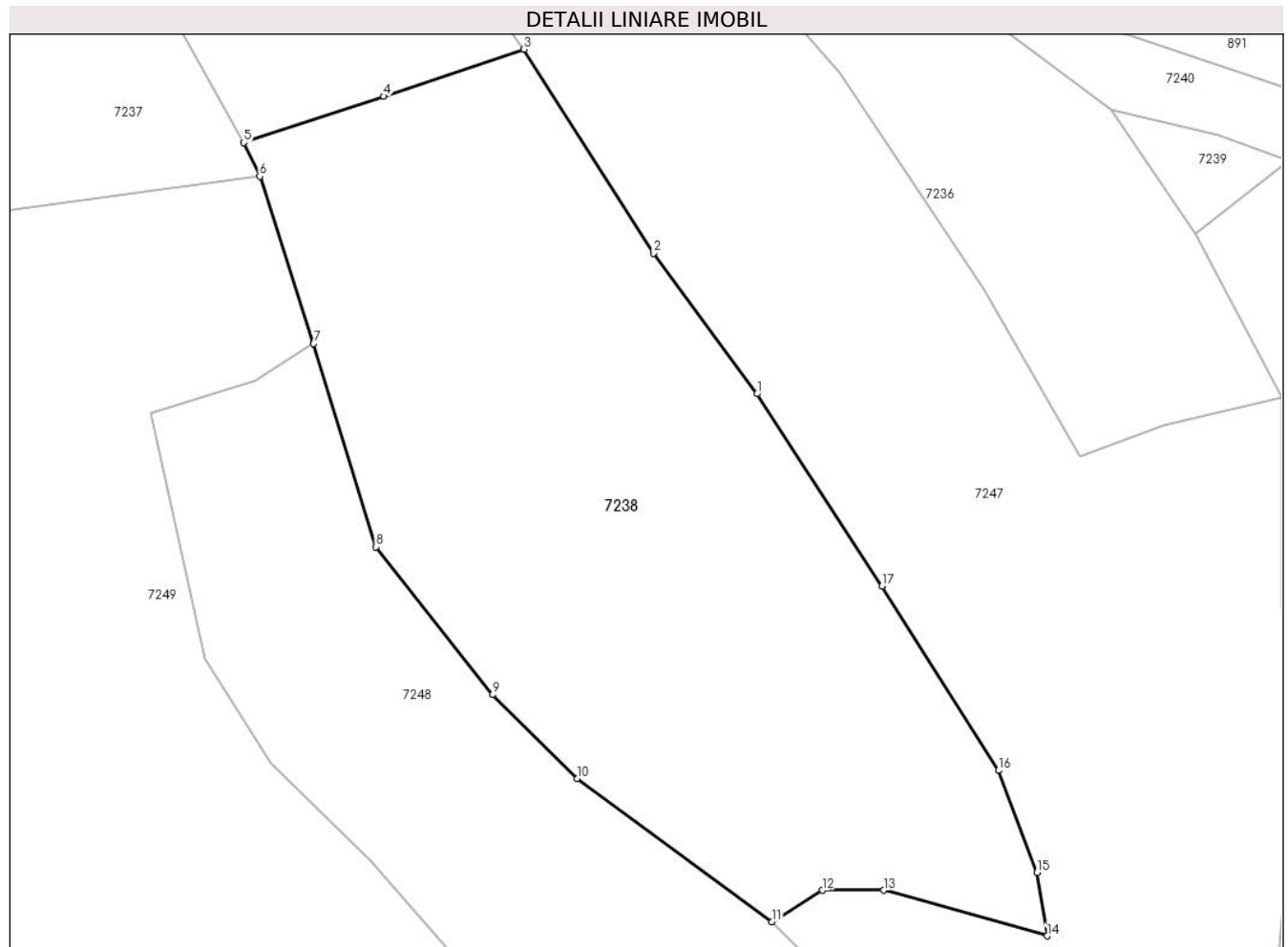
C. Partea III. SARCINI .

Inscrieri privind dezmembramintele dreptului de proprietate, drepturi reale de garanție și sarcini	Referințe
NU SUNT	

Teren

Nr cadastral	Suprafața (mp)*	Observații / Referințe
	1.312	parte din nr. topo 2142

* Suprafața este determinată în planul de proiecție Stereo 70.



Date referitoare la teren

Crt	Categorie folosință	Intra vilan	Suprafața (mp)	Tarla	Parcelă	Nr. topo	Observații / Referințe
1	faneata	NU	1.312	-	-	-	

Lungime Segmente

1) Valorile lungimilor segmentelor sunt obținute din proiecție în plan.

Punct început	X / Y	Punct sfârșit	X / Y	Lungime segment (** (m)
1	417.574,824 700.844,156	2	417.568,31 700.852,987	10.974
2	417.568,31 700.852,987	3	417.560,179 700.865,779	15.157
3	417.560,179 700.865,779	4	417.551,375 700.862,828	9.285
4	417.551,375 700.862,828	5	417.542,593 700.859,921	9.251
5	417.542,593 700.859,921	6	417.543,584 700.857,799	2.342

Punct început	X / Y	Punct sfârșit	X / Y	Lungime segment (** (m)
6	417.543,584 700.857,799	7	417.546,971 700.847,301	11.031
7	417.546,971 700.847,301	8	417.550,889 700.834,556	13.334
8	417.550,889 700.834,556	9	417.558,223 700.825,277	11.827
9	417.558,223 700.825,277	10	417.563,519 700.820,023	7.46
10	417.563,519 700.820,023	11	417.575,76 700.811,025	15.192
11	417.575,76 700.811,025	12	417.578,916 700.813,006	3.726
12	417.578,916 700.813,006	13	417.582,779 700.813,013	3.863
13	417.582,779 700.813,013	14	417.593,033 700.810,144	10.648
14	417.593,033 700.810,144	15	417.592,387 700.814,123	4.031
15	417.592,387 700.814,123	16	417.589,989 700.820,528	6.839
16	417.589,989 700.820,528	17	417.582,667 700.832,094	13.689
17	417.582,667 700.832,094	1	417.574,824 700.844,156	14.388

** Lungimile segmentelor sunt determinate în planul de proiecție Stereo 70 și sunt rotunjite la 1 milimetru.

*** Distanța dintre puncte este formată din segmente cumulate ce sunt mai mici decât valoarea 1 milimetru.

**DATE DESPRE IMOBILUL NR. 7239**

Oficiul de Cadastru și Publicitate Imobiliară MARAMURES
Biroul de Cadastru și Publicitate Imobiliară Sighetu Marmatiei

A. Partea I. Descrierea imobilului

TEREN Extravilan

Nr. CF vechi:538

Adresa: Jud. Maramures

Nr. Crt	Nr cadastral Nr. topografic	Suprafața* (mp)	Observații / Referințe
A1		37	Sector cadastral:14 Teren neimprejmuit; Parte din nr. topo 2145

B. Partea II. Proprietari și acte

Inscrieri privitoare la dreptul de proprietate și alte drepturi reale		Referințe
7239 / 01/08/2024		
Act Normativ nr. Legea 7, din 13/03/1996 emis de Parlamentul României;		
B1	Intabulare, drept de PROPRIETATE, dobandit prin Lege, cota actuala 1/1 1) NEIDENTIFICAT NEIDENTIFICAT	A1
Act Administrativ nr. Adeverința 5063, din 01/08/2024 emis de Primăria Ocna Șugatag;		
B2	se notează posesia faptică în favoarea lui 1) TINCU ONIZA-LAZAR	A1

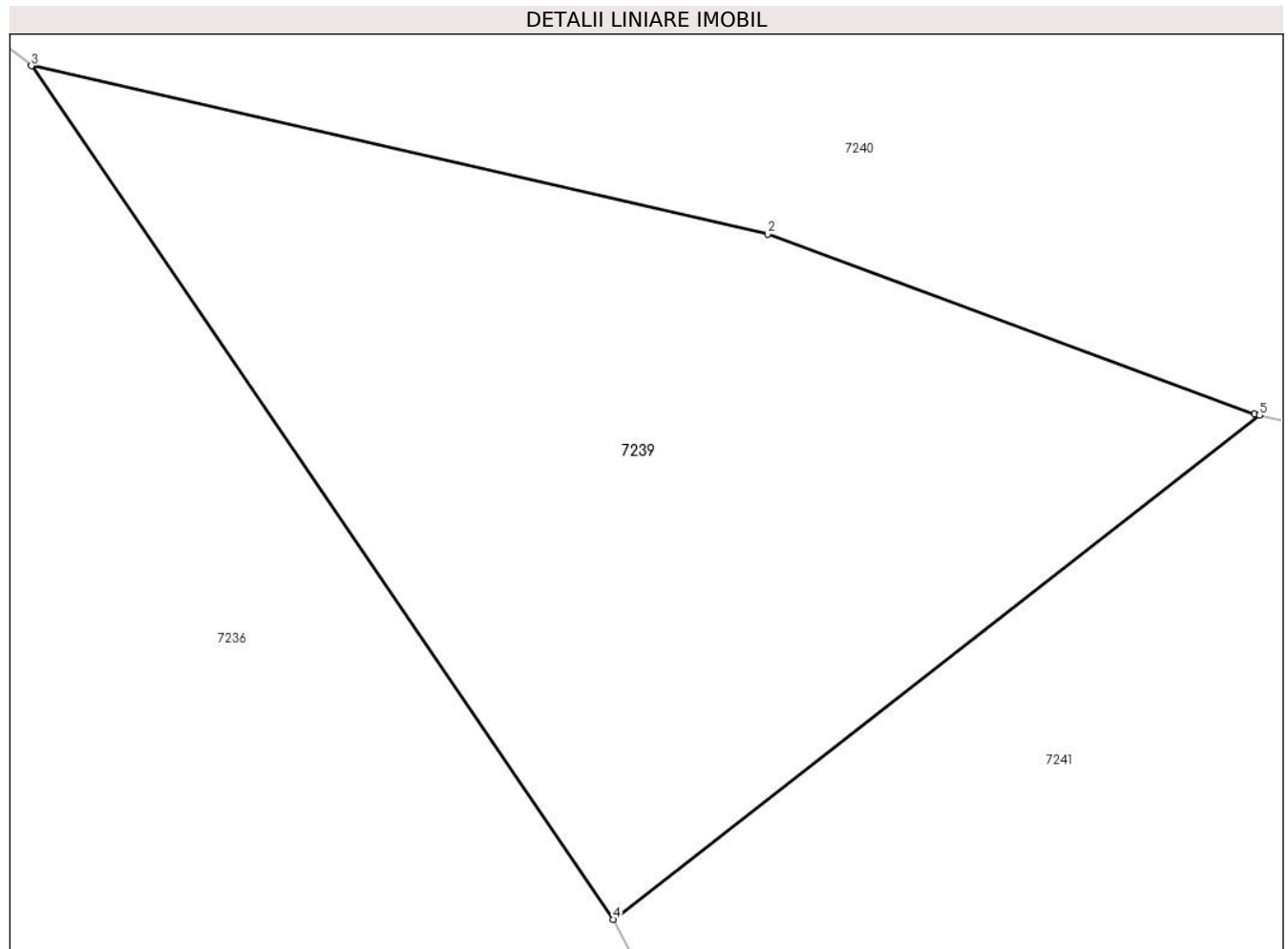
C. Partea III. SARCINI .

Inscrieri privind dezmembramintele dreptului de proprietate, drepturi reale de garanție și sarcini	Referințe
NU SUNT	

Teren

Nr cadastral	Suprafața (mp)*	Observații / Referințe
	37	Parte din nr. topo 2145

* Suprafața este determinată în planul de proiecție Stereo 70.



Date referitoare la teren

Crt	Categorie folosință	Intra vilan	Suprafața (mp)	Tarla	Parcelă	Nr. topo	Observații / Referințe
1	faneata	NU	37	-	-	-	

Lungime Segmente

1) Valorile lungimilor segmentelor sunt obținute din proiecție în plan.

Punct început	X / Y	Punct sfârșit	X / Y	Lungime segment (** (m)
1	417.608,191 700.858,78	2	417.603,765 700.860,412	4.717
2	417.603,765 700.860,412	3	417.597,072 700.861,94	6.865
3	417.597,072 700.861,94	4	417.602,361 700.854,188	9.384
4	417.602,361 700.854,188	5	417.608,236 700.858,769	7.45
5	417.608,236 700.858,769	1	417.608,191 700.858,78	0.046

**** Lungimile segmentelor sunt determinate în planul de proiecție Stereo 70 și sunt rotunjite la 1 milimetru.**

***** Distanța dintre puncte este formată din segmente cumulate ce sunt mai mici decât valoarea 1 milimetru.**

**DATE DESPRE IMOBILUL NR. 7240**

Oficiul de Cadastru și Publicitate Imobiliară MARAMURES
Biroul de Cadastru și Publicitate Imobiliară Sighetu Marmatiei

A. Partea I. Descrierea imobilului

TEREN Extravilan

Nr. CF vechi:502, 190, 538, 266

Adresa: Jud. Maramures

Nr. Crt	Nr cadastral Nr. topografic	Suprafața* (mp)	Observații / Referințe
A1		883	Sector cadastral:14 Teren neimprejmuit; parte din nr. topo: 2157, 2156, 2145, 2141

B. Partea II. Proprietari și acte

Inscrieri privitoare la dreptul de proprietate și alte drepturi reale		Referințe
7240 / 01/08/2024		
Act Normativ nr. Legea nr. 7, din 13/03/1996 emis de Parlamentul României;		
B1	Intabulare, drept de PROPRIETATE, dobandit prin Lege, cota actuala 1/1 1) NEIDENTIFICAT NEIDENTIFICAT	A1
B2	se noteaza mențiunea „proprietar neidentificat,, în baza art.13 alin. 15 din Legea 7/1996	A1

C. Partea III. SARCINI .

Inscrieri privind dezmembramintele dreptului de proprietate, drepturi reale de garanție și sarcini	Referințe
NU SUNT	

Teren

Nr cadastral	Suprafața (mp)*	Observații / Referințe
	883	parte din nr. topo: 2157, 2156, 2145, 2141

* Suprafața este determinată în planul de proiecție Stereo 70.



Date referitoare la teren

Crt	Categorie folosință	Intravilan	Suprafața (mp)	Tarla	Parcelă	Nr. topo	Observații / Referințe
1	drum	NU	883	-	-	-	

Lungime Segmente

1) Valorile lungimilor segmentelor sunt obținute din proiecție în plan.

Punct început	X / Y	Punct sfârșit	X / Y	Lungime segment
1	417.572,561 / 700.890,66	2	417.555,439 / 700.906,609	23.399
4	417.532,819 / 700.936,434	5	417.522,289 / 700.942,939	12.377
7	417.485,533 / 700.961,985	8	417.495,547 / 700.956,083	11.624
10	417.506,399 / 700.947,561	11	417.514,349 / 700.943,02	9.156
13	417.527,63 / 700.935,467	14	417.530,362 / 700.932,795	3.821
16	417.533,443 / 700.929,389	17	417.537,625 / 700.923,017	7.622
2	417.555,439 / 700.906,609	3	417.543,002 / 700.921,876	19.692
5	417.522,289 / 700.942,939	6	417.476,768 / 700.968,923	52.415
8	417.495,547 / 700.956,083	9	417.499,646 / 700.952,579	5.393
11	417.514,349 / 700.943,02	12	417.523,799 / 700.938,054	10.675
14	417.530,362 / 700.932,795	15	417.530,459 / 700.932,687	0.145
17	417.537,625 / 700.923,017	18	417.540,735 / 700.917,806	6.068
3	417.543,002 / 700.921,876	4	417.532,819 / 700.936,434	17.766
6	417.476,768 / 700.968,923	7	417.485,533 / 700.961,985	11.179
9	417.499,646 / 700.952,579	10	417.506,399 / 700.947,561	8.413
12	417.523,799 / 700.938,054	13	417.527,63 / 700.935,467	4.623
15	417.530,459 / 700.932,687	16	417.533,443 / 700.929,389	4.448
18	417.540,735 / 700.917,806	19	417.544,804 / 700.913,455	5.957

Punct început	X / Y	Punct sfârșit	X / Y	Lungime segment	Punct început	X / Y	Punct sfârșit	X / Y	Lungime segment	Punct început	X / Y	Punct sfârșit	X / Y	Lungime segment
19	417.544,804 700.913,455	20	417.551,302 700.905,672	10.139	20	417.551,302 700.905,672	21	417.559,101 700.898,185	10.811	21	417.559,101 700.898,185	22	417.569,444 700.887,681	14.741
22	417.569,444 700.887,681	23	417.578,421 700.877,761	13.379	23	417.578,421 700.877,761	24	417.587,922 700.868,846	13.029	24	417.587,922 700.868,846	25	417.597,072 700.861,94	11.464
25	417.597,072 700.861,94	26	417.603,765 700.860,412	6.865	26	417.603,765 700.860,412	27	417.608,191 700.858,78	4.717	27	417.608,191 700.858,78	28	417.608,236 700.858,769	0.046
28	417.608,236 700.858,769	29	417.616,864 700.856,7	8.873	29	417.616,864 700.856,7	30	417.629,557 700.847,746	15.533	30	417.629,557 700.847,746	31	417.643,834 700.836,571	18.13
31	417.643,834 700.836,571	32	417.660,129 700.825,911	19.472	32	417.660,129 700.825,911	33	417.675,102 700.816,578	17.644	33	417.675,102 700.816,578	34	417.675,95 700.816,822	0.882
34	417.675,95 700.816,822	35	417.674,59 700.818,583	2.225	35	417.674,59 700.818,583	36	417.671,97 700.821,607	4.001	36	417.671,97 700.821,607	37	417.659,603 700.829,936	14.91
37	417.659,603 700.829,936	38	417.637,625 700.846,093	27.278	38	417.637,625 700.846,093	39	417.614,224 700.861,252	27.882	39	417.614,224 700.861,252	40	417.597,76 700.866,784	17.369
40	417.597,76 700.866,784	41	417.587,417 700.875,707	13.66	41	417.587,417 700.875,707	1	417.572,561 700.890,66	21.078					

** Lungimile segmentelor sunt determinate în planul de proiecție Stereo 70 și sunt rotunjite la 1 milimetru.

*** Distanța dintre puncte este formată din segmente cumulate ce sunt mai mici decât valoarea 1 milimetru.

**DATE DESPRE IMOBILUL NR. 7241**

Oficiul de Cadastru și Publicitate Imobiliară MARAMURES
Biroul de Cadastru și Publicitate Imobiliară Sighetu Marmatiei

A. Partea I. Descrierea imobilului

TEREN Extravilan

Nr. CF vechi:1079, 266

Nr. topografic:2140

Adresa: Jud. Maramures

Nr. Crt	Nr cadastral Nr. topografic	Suprafața* (mp)	Observații / Referințe
A1		1.537	Sector cadastral:14 Teren neimprejmuit; Parte din nr. topo 2141

B. Partea II. Proprietari și acte

Inscrieri privitoare la dreptul de proprietate și alte drepturi reale		Referințe
7241 / 01/08/2024		
Act Normativ nr. Legea 7, din 13/03/1996 emis de Parlamentul României;		
B1	Intabulare, drept de PROPRIETATE, dobandit prin Lege, cota actuala 1/1 1) NEIDENTIFICAT NEIDENTIFICAT	A1
Act Administrativ nr. Adeverința 5064, din 01/08/2024 emis de Primăria Ocna Șugatag;		
B2	se notează posesia faptică în favoarea lui 1) ROMAN PINTEA	A1

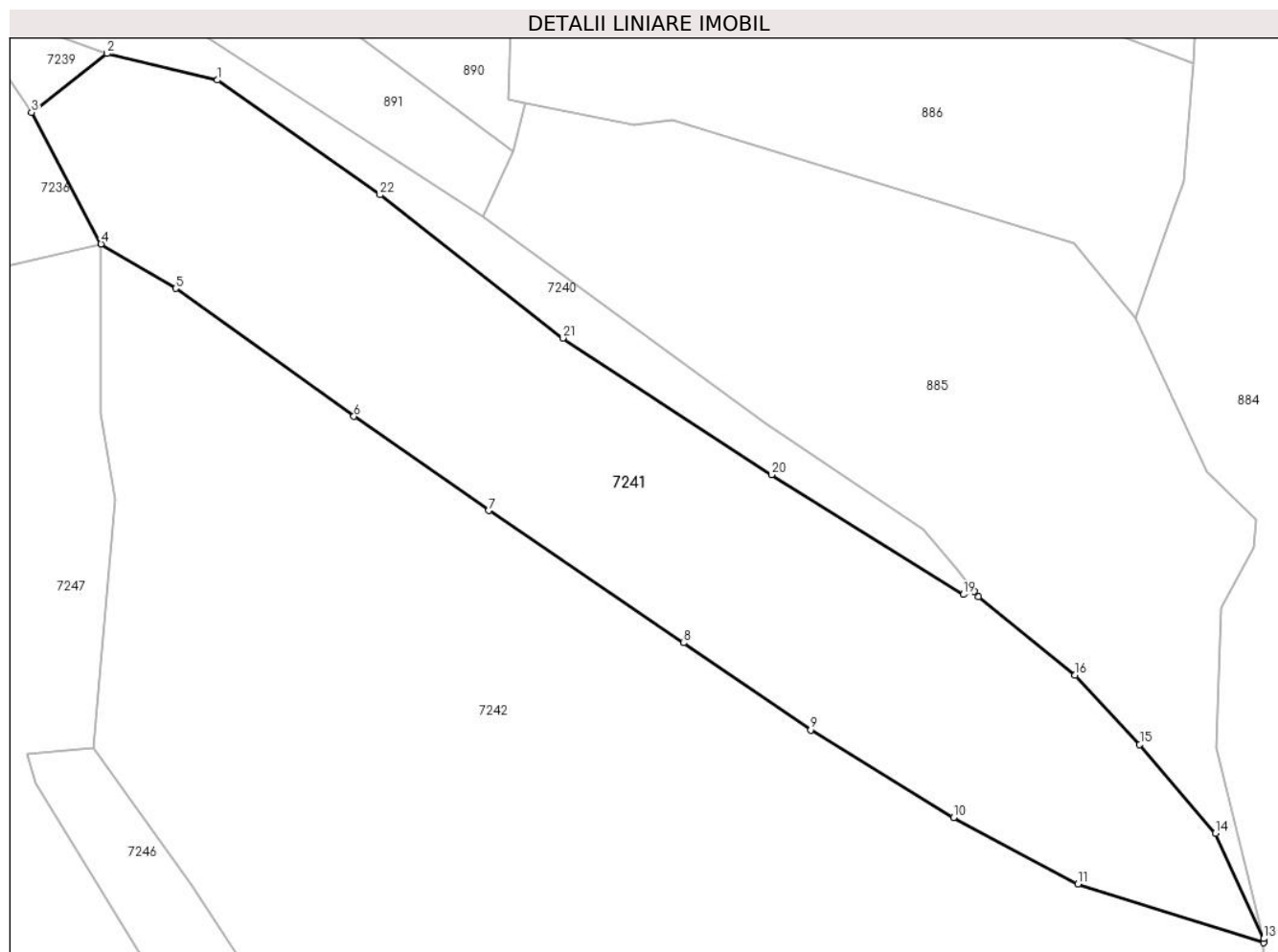
C. Partea III. SARCINI .

Inscrieri privind dezmembramintele dreptului de proprietate, drepturi reale de garanție și sarcini	Referințe
NU SUNT	

Teren

Nr cadastral	Suprafața (mp)*	Observații / Referințe
	1.537	Parte din nr. topo 2141

* Suprafața este determinată în planul de proiecție Stereo 70.



Date referitoare la teren

Crt	Categorie folosință	Intravilan	Suprafața (mp)	Tarla	Parcelă	Nr. topo	Observații / Referințe
1	faneata	NU	1.537	-	-	-	

Lungime Segmente

1) Valorile lungimilor segmentelor sunt obținute din proiecție în plan.

Punct început	X / Y	Punct sfârșit	X / Y	Lungime segment (** (m)
1	417.616,864 700.856,7	2	417.608,236 700.858,769	8.873
3	417.602,361 700.854,188	4	417.607,785 700.843,927	11.606
5	417.613,61 700.840,444	6	417.627,523 700.830,459	17.125
7	417.638,057 700.823,111	8	417.653,265 700.812,796	18.376
9	417.663,181 700.805,994	10	417.674,342 700.799,168	13.083

Punct început	X / Y	Punct sfârșit	X / Y	Lungime segment (** (m)
2	417.608,236 700.858,769	3	417.602,361 700.854,188	7.45
4	417.607,785 700.843,927	5	417.613,61 700.840,444	6.787
6	417.627,523 700.830,459	7	417.638,057 700.823,111	12.844
8	417.653,265 700.812,796	9	417.663,181 700.805,994	12.025
10	417.674,342 700.799,168	11	417.684,06 700.793,988	11.012

Punct început	X / Y	Punct sfârșit	X / Y	Lungime segment (** (m)
11	417.684,06 700.793,988	12	417.698,555 700.789,43	15.195
13	417.698,556 700.789,72	14	417.694,795 700.797,952	9.05
15	417.688,872 700.804,874	16	417.683,837 700.810,295	7.399
17	417.676,279 700.816,396	18	417.675,95 700.816,822	0.538
19	417.675,102 700.816,578	20	417.660,129 700.825,911	17.644
21	417.643,834 700.836,571	22	417.629,557 700.847,746	18.13

Punct început	X / Y	Punct sfârșit	X / Y	Lungime segment (** (m)
12	417.698,555 700.789,43	13	417.698,556 700.789,72	0.29
14	417.694,795 700.797,952	15	417.688,872 700.804,874	9.11
16	417.683,837 700.810,295	17	417.676,279 700.816,396	9.713
18	417.675,95 700.816,822	19	417.675,102 700.816,578	0.882
20	417.660,129 700.825,911	21	417.643,834 700.836,571	19.472
22	417.629,557 700.847,746	1	417.616,864 700.856,7	15.533

** Lungimile segmentelor sunt determinate în planul de proiecție Stereo 70 și sunt rotunjite la 1 milimetru.

*** Distanța dintre puncte este formată din segmente cumulate ce sunt mai mici decât valoarea 1 milimetru.

**DATE DESPRE IMOBILUL NR. 7242**

Oficiul de Cadastru și Publicitate Imobiliară MARAMURES
Biroul de Cadastru și Publicitate Imobiliară Sighetu Marmatiei

A. Partea I. Descrierea imobilului

Nr. CF vechi:155, 1263, 1264, 1265, 1266,
1267, 1085, 1079, 1425, 266
Nr. topografic:2138/1, 2138/3, 2138/6,
2138/2, 2138/4, 2138/5, 2138/7, 2138/8,
2139, 2140

TEREN Necunoscut

Adresa: Loc. Sat-Sugatag, Nr. 114, Jud. Maramures

Nr. Crt	Nr cadastral Nr. topografic	Suprafața* (mp)	Observații / Referințe
A1		5.465	Sector cadastral:14 Teren imprejmuit; parte din nr. topo. 2181 și 2141

Construcții

Crt	Nr cadastral Nr. topografic	Adresa	Observații / Referințe
A1.1		Loc. Sat-Sugatag, Nr. 114, Jud. Maramures	Nr. niveluri:1; S. construita la sol:52 mp; Casă de locuit, P, suprafața desfășurată de 52 mp.
A1.2		Loc. Sat-Sugatag, Nr. 114, Jud. Maramures	Nr. niveluri:1; S. construita la sol:44 mp; Anexă, P, suprafața desfășurată de 44 mp.

B. Partea II. Proprietari și acte

Inscrieri privitoare la dreptul de proprietate și alte drepturi reale		Referințe
7242 / 01/08/2024		
Act Normativ nr. Legea 7, din 13/03/1996 emis de Parlamentul României;		
B1	Intabulare, drept de PROPRIETATE, dobandit prin Lege, cota actuala 1/1 1) NEIDENTIFICAT NEIDENTIFICAT	A1
Act Administrativ nr. Adeverința nr. 5065, din 01/08/2024 emis de Primăria Ocna Șugatag;		
B2	Se notează posesia faptică în favoarea lui 1) VRAJA GAVRILĂ	A1
Act Normativ nr. Legea 7, din 13/03/1996 emis de Parlamentul României;		
B3	Intabulare, drept de PROPRIETATE, dobandit prin Lege, cota actuala 1/1 1) VRAJA GAVRILĂ	A1.1, A1.2

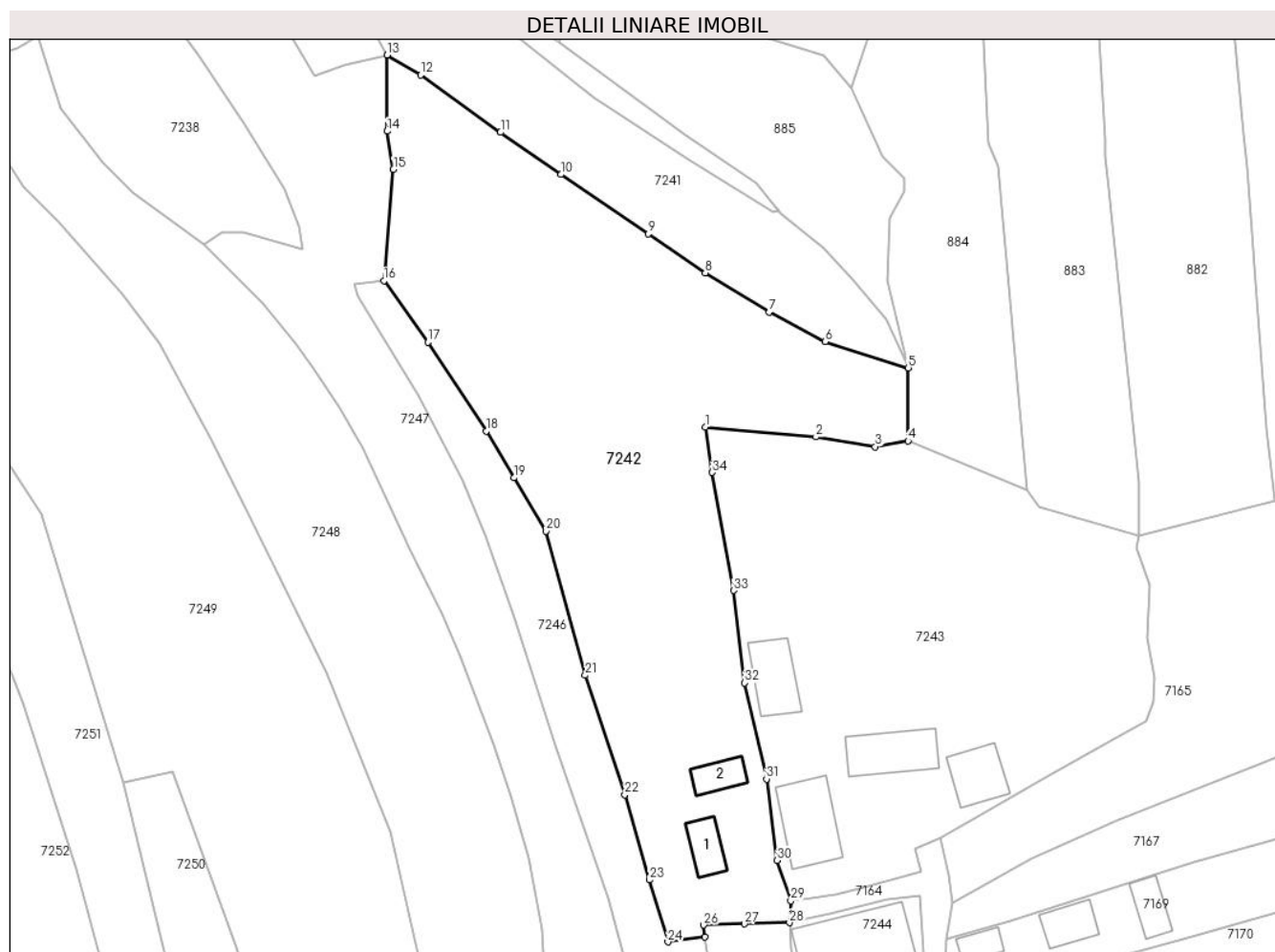
C. Partea III. SARCINI .

Inscrieri privind dezmembramintele dreptului de proprietate, drepturi reale de garanție și sarcini	Referințe
NU SUNT	

Teren

Nr cadastral	Suprafața (mp)*	Observații / Referințe
	5.465	parte din nr. topo. 2181 și 2141

* Suprafața este determinată în planul de proiecție Stereo 70.



Date referitoare la teren

Crt	Categorie folosință	Intravilan	Suprafața (mp)	Tarla	Parcelă	Nr. topo	Observații / Referințe
1	curți construcții	DA	700	-	-	-	
2	faneata	DA	1.555	-	-	-	
3	faneata	NU	3.210	-	-	-	

Date referitoare la construcții

Crt	Număr	Destinație construcție	Supraf. (mp)	Situație juridică	Observații / Referințe
A1.1		construcții de locuințe	52	Cu acte	Nr. niveluri:1; S. construita la sol:52 mp; Casă de locuit, P, suprafața desfășurată de 52 mp.
A1.2		construcții anexa	44	Cu acte	Nr. niveluri:1; S. construita la sol:44 mp; Anexă, P, suprafața desfășurată de 44 mp.

Lungime Segmente

1) Valorile lungimilor segmentelor sunt obținute din proiecție în plan.

Punct început	X / Y	Punct sfârșit	X / Y	Lungime segment (** (m))
1	417.663,231 700.779,15	2	417.682,459 700.777,395	19.308

Punct început	X / Y	Punct sfârșit	X / Y	Lungime segment (** (m))
2	417.682,459 700.777,395	3	417.692,797 700.775,691	10.477

Punct început	X / Y	Punct sfârșit	X / Y	Lungime segment (** (m)
3	417.692,797 700.775,691	4	417.698,493 700.776,724	5.789
5	417.698,555 700.789,43	6	417.684,06 700.793,988	15.195
7	417.674,342 700.799,168	8	417.663,181 700.805,994	13.083
9	417.653,265 700.812,796	10	417.638,057 700.823,111	18.376
11	417.627,523 700.830,459	12	417.613,61 700.840,444	17.125
13	417.607,785 700.843,927	14	417.607,754 700.830,674	13.253
15	417.608,861 700.824,029	16	417.607,223 700.804,616	19.482
17	417.614,849 700.793,912	18	417.625,016 700.778,397	18.549
19	417.629,881 700.770,279	20	417.635,429 700.760,977	10.831
21	417.642,298 700.735,88	22	417.649,17 700.715,07	21.915
23	417.653,44 700.700,227	24	417.656,684 700.689,437	11.267
25	417.663,106 700.690,269	26	417.662,914 700.692,365	2.105
27	417.670,002 700.692,557	28	417.677,845 700.692,783	7.846
29	417.678,1 700.696,587	30	417.675,732 700.703,61	7.411
31	417.673,857 700.717,804	32	417.670,045 700.734,549	17.173
33	417.668,122 700.750,654	34	417.664,403 700.771,214	20.894

Punct început	X / Y	Punct sfârșit	X / Y	Lungime segment (** (m)
4	417.698,493 700.776,724	5	417.698,555 700.789,43	12.706
6	417.684,06 700.793,988	7	417.674,342 700.799,168	11.012
8	417.663,181 700.805,994	9	417.653,265 700.812,796	12.025
10	417.638,057 700.823,111	11	417.627,523 700.830,459	12.844
12	417.613,61 700.840,444	13	417.607,785 700.843,927	6.787
14	417.607,754 700.830,674	15	417.608,861 700.824,029	6.737
16	417.607,223 700.804,616	17	417.614,849 700.793,912	13.143
18	417.625,016 700.778,397	19	417.629,881 700.770,279	9.464
20	417.635,429 700.760,977	21	417.642,298 700.735,88	26.02
22	417.649,17 700.715,07	23	417.653,44 700.700,227	15.445
24	417.656,684 700.689,437	25	417.663,106 700.690,269	6.476
26	417.662,914 700.692,365	27	417.670,002 700.692,557	7.091
28	417.677,845 700.692,783	29	417.678,1 700.696,587	3.813
30	417.675,732 700.703,61	31	417.673,857 700.717,804	14.317
32	417.670,045 700.734,549	33	417.668,122 700.750,654	16.219
34	417.664,403 700.771,214	1	417.663,231 700.779,15	8.022

** Lungimile segmentelor sunt determinate în planul de proiecție Stereo 70 și sunt rotunjite la 1 milimetru.

*** Distanța dintre puncte este formată din segmente cumulate ce sunt mai mici decât valoarea 1 milimetru.

**DATE DESPRE IMOBILUL NR. 7243**

Oficiul de Cadastru și Publicitate Imobiliară MARAMURES
Biroul de Cadastru și Publicitate Imobiliară Sighetu Marmatiei

A. Partea I. Descrierea imobilului

TEREN Intravilan

Nr. CF vechi:1380, 1485

Nr. topografic:79, 2183

Adresa: Loc. Sat-Sugatag, Nr. 113, Jud. Maramures

Nr. Crt	Nr cadastral Nr. topografic	Suprafața* (mp)	Observații / Referințe
A1		4.397	Sector cadastral:14 Teren imprejmuit;

Construcții

Crt	Nr cadastral Nr. topografic	Adresa	Observații / Referințe
A1.1		Loc. Sat-Sugatag, Nr. 113, Jud. Maramures	Nr. niveluri:3; S. construita la sol:132 mp; Casă de locuit, P+1+M, suprafața desfășurată de 370 mp.
A1.2		Loc. Sat-Sugatag, Nr. 113, Jud. Maramures	Nr. niveluri:1; S. construita la sol:92 mp; Anexă, P, suprafața desfășurată de 92 mp.
A1.3		Loc. Sat-Sugatag, Nr. 113, Jud. Maramures	Nr. niveluri:1; S. construita la sol:112 mp; Anexă, P, suprafața desfășurată de 112 mp
A1.4		Loc. Sat-Sugatag, Nr. 113, Jud. Maramures	Nr. niveluri:1; S. construita la sol:82 mp; Anexă, P, suprafața desfășurată de 82 mp

B. Partea II. Proprietari și acte

Inscrieri privitoare la dreptul de proprietate și alte drepturi reale		Referințe
7243 / 01/08/2024		
Act Normativ nr. Legea 7, din 13/03/1996 emis de Parlamentul României;		
B1	Intabulare, drept de PROPRIETATE, dobandit prin Lege, cota actuala 1/1 1) NEIDENTIFICAT NEIDENTIFICAT	A1
Act Administrativ nr. Adeverința nr. 5066, din 01/08/2024 emis de Primăria Ocna Șugatag;		
B2	Se notează posesia faptică în favoarea lui 1) ROMAN PINTEA	A1
Act Normativ nr. Legea 7, din 13/03/1996 emis de Parlamentul României;		
B3	Intabulare, drept de PROPRIETATE, dobandit prin Lege, cota actuala 1/1 1) ROMAN PINTEA	A1.1, A1.2, A1.3, A1.4

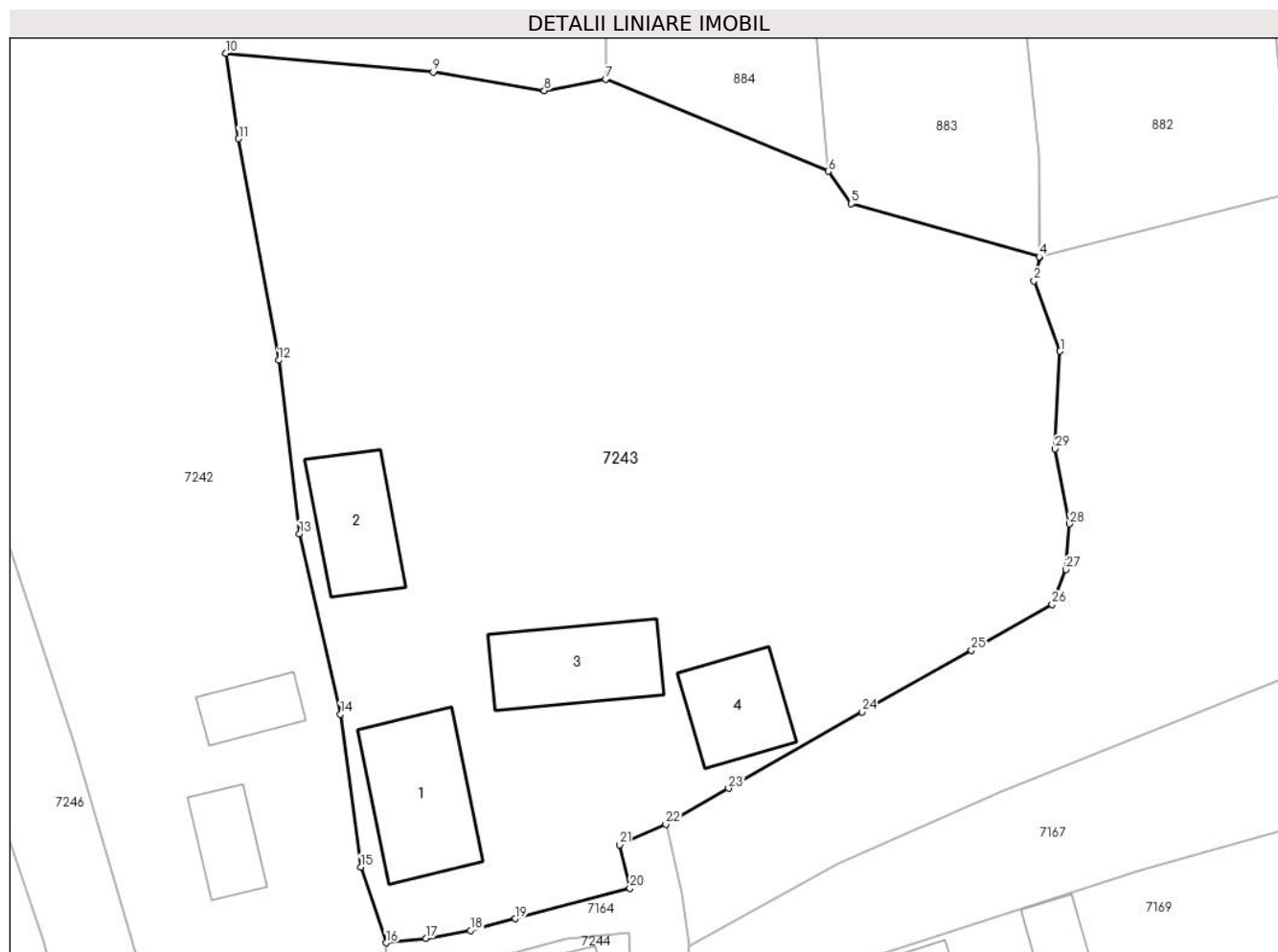
C. Partea III. SARCINI .

Inscrieri privind dezmembramintele dreptului de proprietate, drepturi reale de garanție și sarcini	Referințe
NU SUNT	

Teren

Nr cadastral	Suprafața (mp)*	Observații / Referințe
	4.397	

* Suprafața este determinată în planul de proiecție Stereo 70.



Date referitoare la teren

Crt	Categorie folosință	Intravilan	Suprafața (mp)	Tarla	Parcelă	Nr. topo	Observații / Referințe
1	curți constructii	DA	1.500	-	-	-	
2	faneata	DA	2.897	-	-	-	

Date referitoare la construcții

Crt	Număr	Destinație construcție	Supraf. (mp)	Situație juridică	Observații / Referințe
A1.1		construcții de locuințe	132	Cu acte	Nr. niveluri:3; S. construita la sol:132 mp; Casă de locuit, P+1+M, suprafața desfășurată de 370 mp.
A1.2		construcții anexa	92	Cu acte	Nr. niveluri:1; S. construita la sol:92 mp; Anexă, P, suprafața desfășurată de 92 mp.
A1.3		construcții anexa	112	Cu acte	Nr. niveluri:1; S. construita la sol:112 mp; Anexă, P, suprafața desfășurată de 112 mp.
A1.4		construcții anexa	82	Cu acte	Nr. niveluri:1; S. construita la sol:82 mp; Anexă, P, suprafața desfășurată de 82 mp.

Lungime Segmente

1) Valorile lungimilor segmentelor sunt obținute din proiecție în plan.

Punct început	X / Y	Punct sfârșit	X / Y	Lungime segment (** (m)	Punct început	X / Y	Punct sfârșit	X / Y	Lungime segment (** (m)

Punct început	X / Y	Punct sfârșit	X / Y	Lungime segment (** (m))
1	417.740,701 700.751,496	2	417.738,294 700.758,028	6.961
3	417.738,802 700.760,234	4	417.738,749 700.760,249	0.055
5	417.721,299 700.765,181	6	417.719,155 700.768,185	3.691
7	417.698,493 700.776,724	8	417.692,797 700.775,691	5.789
9	417.682,459 700.777,395	10	417.663,231 700.779,15	19.308
11	417.664,403 700.771,214	12	417.668,122 700.750,654	20.894
13	417.670,045 700.734,549	14	417.673,857 700.717,804	17.173
15	417.675,732 700.703,61	16	417.678,1 700.696,587	7.411
17	417.681,794 700.697,001	18	417.685,936 700.697,726	4.205
19	417.690,095 700.698,817	20	417.700,737 700.701,652	11.013
21	417.699,771 700.705,687	22	417.704,07 700.707,6	4.705
23	417.709,911 700.710,917	24	417.722,316 700.718,015	14.292
25	417.732,463 700.723,739	26	417.739,967 700.727,989	8.624
27	417.741,248 700.731,23	28	417.741,547 700.735,477	4.258
29	417.740,242 700.742,429	1	417.740,701 700.751,496	9.079

Punct început	X / Y	Punct sfârșit	X / Y	Lungime segment (** (m))
2	417.738,294 700.758,028	3	417.738,802 700.760,234	2.264
4	417.738,749 700.760,249	5	417.721,299 700.765,181	18.134
6	417.719,155 700.768,185	7	417.698,493 700.776,724	22.357
8	417.692,797 700.775,691	9	417.682,459 700.777,395	10.477
10	417.663,231 700.779,15	11	417.664,403 700.771,214	8.022
12	417.668,122 700.750,654	13	417.670,045 700.734,549	16.219
14	417.673,857 700.717,804	15	417.675,732 700.703,61	14.317
16	417.678,1 700.696,587	17	417.681,794 700.697,001	3.717
18	417.685,936 700.697,726	19	417.690,095 700.698,817	4.3
20	417.700,737 700.701,652	21	417.699,771 700.705,687	4.149
22	417.704,07 700.707,6	23	417.709,911 700.710,917	6.717
24	417.722,316 700.718,015	25	417.732,463 700.723,739	11.65
26	417.739,967 700.727,989	27	417.741,248 700.731,23	3.485
28	417.741,547 700.735,477	29	417.740,242 700.742,429	7.073

** Lungimile segmentelor sunt determinate în planul de proiecție Stereo 70 și sunt rotunjite la 1 milimetru.

*** Distanța dintre puncte este formată din segmente cumulate ce sunt mai mici decât valoarea 1 milimetru.

**DATE DESPRE IMOBILUL NR. 7244**

Oficiul de Cadastru și Publicitate Imobiliară MARAMURES
Biroul de Cadastru și Publicitate Imobiliară Sighetu Marmatiei

A. Partea I. Descrierea imobilului

TEREN Intravilan

Nr. CF vechi:69
Nr. topografic:78

Adresa: Loc. Sat-Sugatag, Nr. 115, Jud. Maramures

Nr. Crt	Nr cadastral Nr. topografic	Suprafața* (mp)	Observații / Referințe
A1		1.179	Sector cadastral:14 Teren imprejmuit;

Construcții

Crt	Nr cadastral Nr. topografic	Adresa	Observații / Referințe
A1.1		Loc. Sat-Sugatag, Nr. 115, Jud. Maramures	Nr. niveluri:3; S. construita la sol:269 mp; Casă de locuit, P+1+M, suprafața desfășurată de 666 mp.
A1.2		Loc. Sat-Sugatag, Nr. 115, Jud. Maramures	Nr. niveluri:1; S. construita la sol:225 mp; Anexă, P, suprafața desfășurată de 225 mp.
A1.3		Loc. Sat-Sugatag, Nr. 115, Jud. Maramures	Nr. niveluri:1; S. construita la sol:85 mp; Anexă, P, suprafața desfășurată de 85 mp

B. Partea II. Proprietari și acte

Inscrieri privitoare la dreptul de proprietate și alte drepturi reale		Referințe
7244 / 01/08/2024		
Act Normativ nr. Legea 7, din 13/03/1996 emis de Parlamentul României;		
B1	Intabulare, drept de PROPRIETATE, dobândit prin Lege, cota actuala 1/1 1) NEIDENTIFICAT NEIDENTIFICAT	A1
Act Administrativ nr. Adeverința nr. 5067, din 01/08/2024 emis de Primăria Ocna Șugatag;		
B2	Se notează posesia faptică în favoarea lui 1) MESAROȘ VASILE	A1
Act Normativ nr. Legea 7, din 13/03/1996 emis de Parlamentul României;		
B3	Intabulare, drept de PROPRIETATE, dobândit prin Lege, cota actuala 1/1 1) MESAROȘ VASILE	A1.1, A1.2, A1.3

C. Partea III. SARCINI .

Inscrieri privind dezmembramintele dreptului de proprietate, drepturi reale de garanție și sarcini	Referințe
NU SUNT	

Teren

Nr cadastral	Suprafața (mp)*	Observații / Referințe
	1.179	

* Suprafața este determinată în planul de proiecție Stereo 70.



Date referitoare la teren

Crt	Categorie folosință	Intravilan	Suprafața (mp)	Tarla	Parcelă	Nr. topo	Observații / Referințe
1	curți constructii	DA	1.179	-	-	-	

Date referitoare la construcții

Crt	Număr	Destinație construcție	Supraf. (mp)	Situație juridică	Observații / Referințe
A1.1		construcții de locuințe	269	Cu acte	Nr. niveluri:3; S. construită la sol:269 mp; Casă de locuit, P+1+M, suprafața desfășurată de 666 mp.
A1.2		construcții anexa	225	Cu acte	Nr. niveluri:1; S. construită la sol:225 mp; Anexă, P, suprafața desfășurată de 225 mp.
A1.3		construcții anexa	85	Cu acte	Nr. niveluri:1; S. construită la sol:85 mp; Anexă, P, suprafața desfășurată de 85 mp

Lungime Segmente

1) Valorile lungimilor segmentelor sunt obținute din proiecție în plan.

Punct început	X / Y	Punct sfârșit	X / Y	Lungime segment (** (m)
1	417.701,18 700.687,571	2	417.700,637 700.697,565	10.009

Punct început	X / Y	Punct sfârșit	X / Y	Lungime segment (** (m)
2	417.700,637 700.697,565	3	417.694,863 700.696,951	5.807
3	417.694,863 700.696,951	4	417.684,899 700.694,305	10.309
4	417.684,899 700.694,305	5	417.677,845 700.692,783	7.216
5	417.677,845 700.692,783	6	417.678,137 700.688,232	4.56
6	417.678,137 700.688,232	7	417.680,851 700.670,739	17.702
7	417.680,851 700.670,739	8	417.686,02 700.641,714	29.482
8	417.686,02 700.641,714	9	417.688,401 700.637,197	5.106
9	417.688,401 700.637,197	10	417.694,974 700.637,491	6.58
10	417.694,974 700.637,491	11	417.703,897 700.637,912	8.933
11	417.703,897 700.637,912	12	417.703,475 700.644,981	7.082
12	417.703,475 700.644,981	13	417.702,921 700.654,59	9.625
13	417.702,921 700.654,59	14	417.702,306 700.666,178	11.604
14	417.702,306 700.666,178	15	417.701,433 700.673,609	7.482
15	417.701,433 700.673,609	16	417.701,209 700.681,212	7.606
16	417.701,209 700.681,212	1	417.701,18 700.687,571	6.359

** Lungimile segmentelor sunt determinate în planul de proiecție Stereo 70 și sunt rotunjite la 1 milimetru.

*** Distanța dintre puncte este formată din segmente cumulate ce sunt mai mici decât valoarea 1 milimetru.

**DATE DESPRE IMOBILUL NR. 7245**

Oficiul de Cadastru și Publicitate Imobiliară MARAMURES
Biroul de Cadastru și Publicitate Imobiliară Sighetu Marmatiei

A. Partea I. Descrierea imobilului

TEREN Intravilan

Nr. topografic:77, 76

Adresa: Loc. Sat-Sugatag, Nr. 117,118, Jud. Maramures

Nr. Crt	Nr cadastral Nr. topografic	Suprafața* (mp)	Observații / Referințe
A1	51432	2.466	Sector cadastral:14 Teren imprejmuit;

Construcții

Crt	Nr cadastral Nr. topografic	Adresa	Observații / Referințe
A1.1		Loc. Sat-Sugatag, Nr. 117,118, Jud. Maramures	Nr. niveluri:1; S. construita la sol:55 mp; Casă de locuit, P, suprafața desfășurată de 55 mp.
A1.2		Loc. Sat-Sugatag, Nr. 117,118, Jud. Maramures	Nr. niveluri:1; S. construita la sol:41 mp; Anexă, P, suprafața desfășurată de 41 mp.
A1.3		Loc. Sat-Sugatag, Nr. 117,118, Jud. Maramures	Nr. niveluri:1; S. construita la sol:50 mp; Casă de locuit, P, suprafața desfășurată de 50 mp
A1.4		Loc. Sat-Sugatag, Nr. 117, 118, Jud. Maramures	Nr. niveluri:1; S. construita la sol:60 mp; Anexă, P, suprafața desfășurată de 60 mp

B. Partea II. Proprietari și acte

Inscrieri privitoare la dreptul de proprietate și alte drepturi reale		Referințe
7245 / 01/08/2024		
Act Normativ nr. Legea 7, din 13/03/1996 emis de Parlamentul României;		
B1	Intabulare, drept de PROPRIETATE, dobandit prin Lege, cota actuala 1/1 1) NEIDENTIFICAT NEIDENTIFICAT	A1
Act Administrativ nr. Adeverința nr. 5068, din 01/08/2024 emis de Primăria Ocna Șugatag;		
B2	Se notează posesia faptică în favoarea lui 1) HOTEA VIORICA	A1
Act Normativ nr. Legea 7, din 13/03/1996 emis de Parlamentul României;		
B3	Intabulare, drept de PROPRIETATE, dobandit prin Lege, cota actuala 1/1 1) HOTEA VIORICA	A1.1, A1.2, A1.3, A1.4

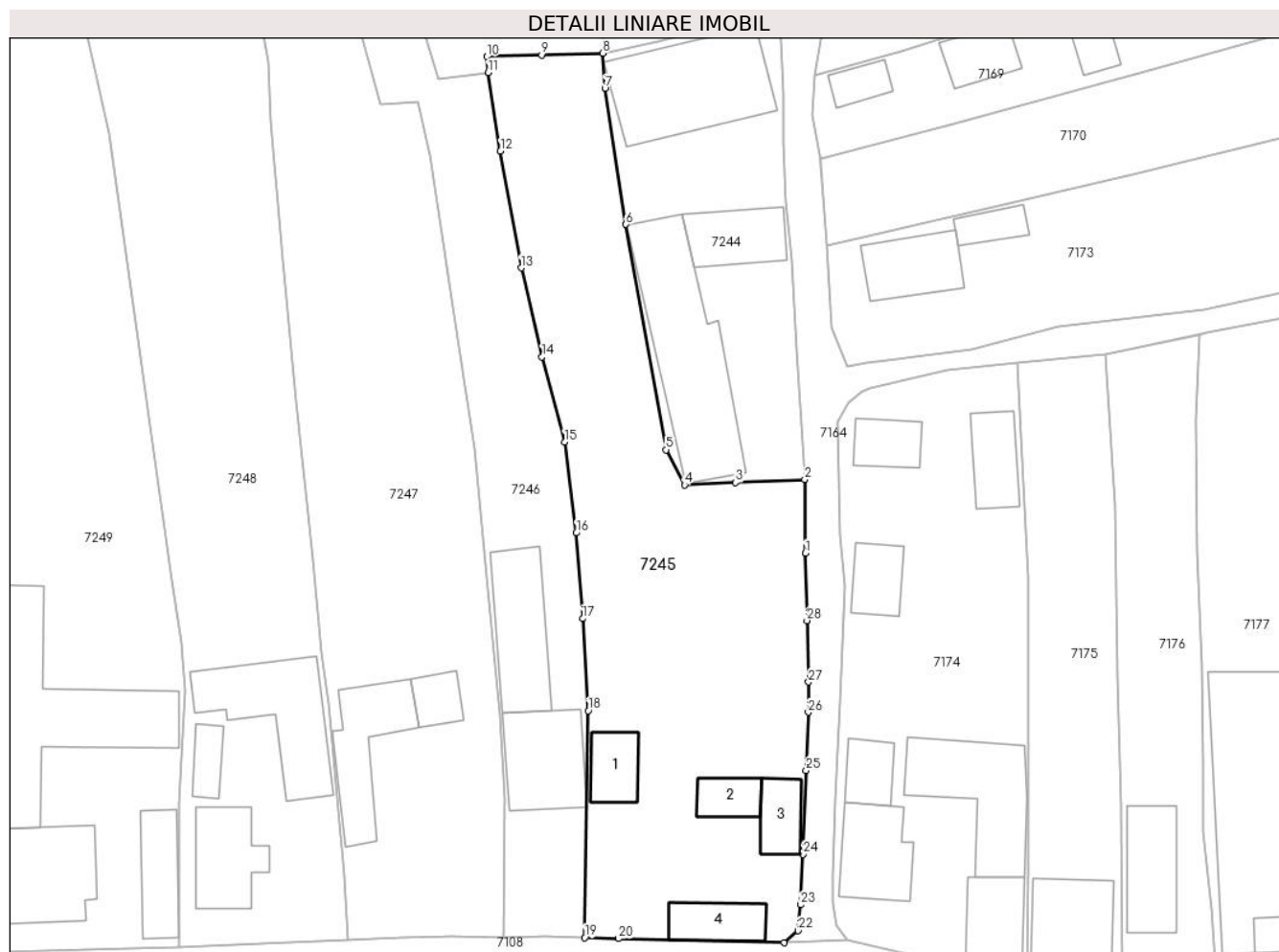
C. Partea III. SARCINI .

Inscrieri privind dezmembramintele dreptului de proprietate, drepturi reale de garanție și sarcini	Referințe
NU SUNT	

Teren

Nr cadastral	Suprafața (mp)*	Observații / Referințe
51432	2.466	

* Suprafața este determinată în planul de proiecție Stereo 70.



Date referitoare la teren

Crt	Categorie folosință	Intra vilan	Suprafața (mp)	Tarla	Parcelă	Nr. topo	Observații / Referințe
1	curți constructii	DA	800	-	-	-	
2	faneata	DA	1.666	-	-	-	

Date referitoare la construcții

Crt	Număr	Destinație construcție	Supraf. (mp)	Situație juridică	Observații / Referințe
A1.1		construcții de locuințe	55	Cu acte	Nr. niveluri:1; S. construita la sol:55 mp; Casă de locuit, P, suprafața desfășurată de 55 mp.
A1.2		construcții anexa	41	Cu acte	Nr. niveluri:1; S. construita la sol:41 mp; Anexă, P, suprafața desfășurată de 41 mp.
A1.3		construcții de locuințe	50	Cu acte	Nr. niveluri:1; S. construita la sol:50 mp; Casă de locuit, P, suprafața desfășurată de 50 mp
A1.4		construcții anexa	60	Cu acte	Nr. niveluri:1; S. construita la sol:60 mp; Anexă, P, suprafața desfășurată de 60 mp

Lungime Segmente

1) Valorile lungimilor segmentelor sunt obținute din proiecție în plan.

Punct început	X / Y	Punct sfârșit	X / Y	Lungime segment (** (m)	Punct început	X / Y	Punct sfârșit	X / Y	Lungime segment (** (m)

Punct început	X / Y	Punct sfârșit	X / Y	Lungime segment (** (m)
1	417.703,981 700.628,384	2	417.703,897 700.637,912	9.528
3	417.694,974 700.637,491	4	417.688,401 700.637,197	6.58
5	417.686,02 700.641,714	6	417.680,851 700.670,739	29.482
7	417.678,137 700.688,232	8	417.677,845 700.692,783	4.56
9	417.670,002 700.692,557	10	417.662,914 700.692,365	7.091
11	417.663,106 700.690,269	12	417.664,687 700.680,17	10.222
13	417.667,348 700.665,136	14	417.670,034 700.653,698	11.749
15	417.672,929 700.642,723	16	417.674,435 700.631,006	11.813
17	417.675,261 700.619,972	18	417.676,002 700.608,112	11.883
19	417.675,552 700.578,899	20	417.679,907 700.578,762	4.357
21	417.701,226 700.578,234	22	417.703,038 700.579,795	2.392
23	417.703,364 700.583,129	24	417.703,658 700.589,629	6.507
25	417.704,074 700.600,441	26	417.704,356 700.607,909	7.473
27	417.704,394 700.611,818	28	417.704,175 700.619,724	7.909

Punct început	X / Y	Punct sfârșit	X / Y	Lungime segment (** (m)
2	417.703,897 700.637,912	3	417.694,974 700.637,491	8.933
4	417.688,401 700.637,197	5	417.686,02 700.641,714	5.106
6	417.680,851 700.670,739	7	417.678,137 700.688,232	17.702
8	417.677,845 700.692,783	9	417.670,002 700.692,557	7.846
10	417.662,914 700.692,365	11	417.663,106 700.690,269	2.105
12	417.664,687 700.680,17	13	417.667,348 700.665,136	15.268
14	417.670,034 700.653,698	15	417.672,929 700.642,723	11.35
16	417.674,435 700.631,006	17	417.675,261 700.619,972	11.065
18	417.676,002 700.608,112	19	417.675,552 700.578,899	29.216
20	417.679,907 700.578,762	21	417.701,226 700.578,234	21.326
22	417.703,038 700.579,795	23	417.703,364 700.583,129	3.35
24	417.703,658 700.589,629	25	417.704,074 700.600,441	10.82
26	417.704,356 700.607,909	27	417.704,394 700.611,818	3.909
28	417.704,175 700.619,724	1	417.703,981 700.628,384	8.662

** Lungimile segmentelor sunt determinate în planul de proiecție Stereo 70 și sunt rotunjite la 1 milimetru.

*** Distanța dintre puncte este formată din segmente cumulate ce sunt mai mici decât valoarea 1 milimetru.

**DATE DESPRE IMOBILUL NR. 7246**

Oficiul de Cadastru și Publicitate Imobiliară MARAMURES
Biroul de Cadastru și Publicitate Imobiliară Sighetu Marmatiei

A. Partea I. Descrierea imobilului

TEREN Necunoscut

Nr. CF vechi:630, 1425, 1096

Nr. topografic:75/a, 75/b

Adresa: Loc. Sat-Sugatag, Nr. 120, Jud. Maramures

Nr. Crt	Nr cadastral Nr. topografic	Suprafața* (mp)	Observații / Referințe
A1	50512	2.220	Sector cadastral:14 Teren imprejmuit; parte din nr. topo. 2181 și 2180

Construcții

Crt	Nr cadastral Nr. topografic	Adresa	Observații / Referințe
A1.1		Loc. Sat-Sugatag, Nr. 120, Jud. Maramures	Nr. niveluri:2; S. construita la sol:127 mp; Casă de locuit, P+1, suprafața desfășurată de 254 mp.
A1.2		Loc. Sat-Sugatag, Nr. 120, Jud. Maramures	Nr. niveluri:1; S. construita la sol:135 mp; Anexă, P, suprafața desfășurată de 135 mp.

B. Partea II. Proprietari și acte

Inscrieri privitoare la dreptul de proprietate și alte drepturi reale		Referințe
7246 / 01/08/2024		
Act Normativ nr. Legea 7, din 13/03/1996 emis de Parlamentul României;		
B1	Intabulare, drept de PROPRIETATE, dobandit prin Lege, cota actuala 1/1 1) NEIDENTIFICAT NEIDENTIFICAT	A1
Act Administrativ nr. Adeverința nr. 5069, din 01/08/2024 emis de Primăria Ocna Șugatag;		
B2	Se notează posesia faptică în favoarea lui 1) MORAR VIOREL	A1
Act Normativ nr. Legea 7, din 13/03/1996 emis de Parlamentul României;		
B3	Intabulare, drept de PROPRIETATE, dobandit prin Lege, cota actuala 1/1 1) MORAR VIOREL	A1.1, A1.2

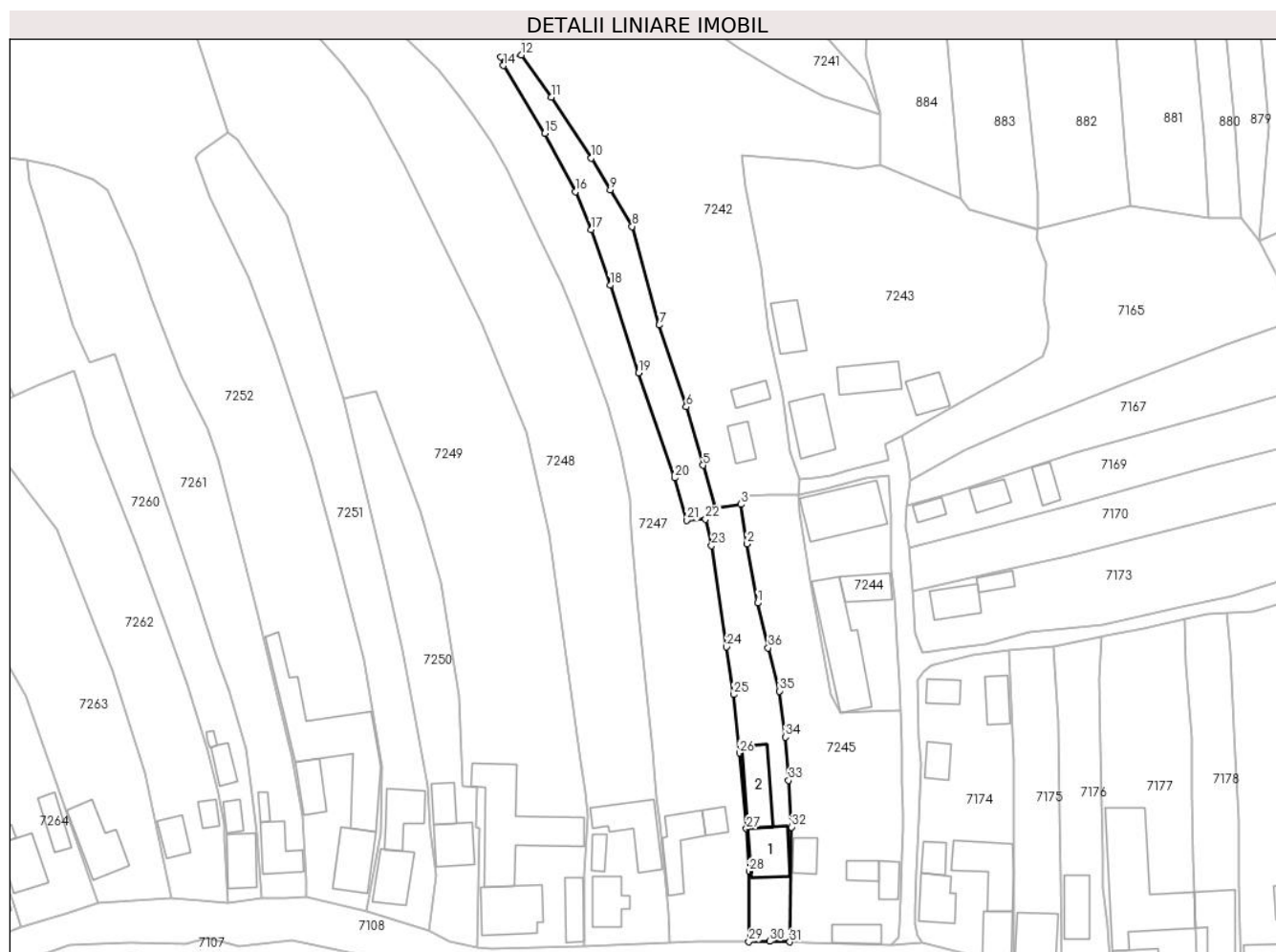
C. Partea III. SARCINI .

Inscrieri privind dezmembramintele dreptului de proprietate, drepturi reale de garanție și sarcini	Referințe
NU SUNT	

Teren

Nr cadastral	Suprafața (mp)*	Observații / Referințe
50512	2.220	parte din nr. topo. 2181 și 2180

* Suprafața este determinată în planul de proiecție Stereo 70.



Date referitoare la teren

Crt	Categorie folosință	Intravilan	Suprafața (mp)	Tarla	Parcelă	Nr. topo	Observații / Referințe
1	curți construcții	DA	600	-	-	-	
2	faneata	DA	642	-	-	-	
3	faneata	NU	978	-	-	-	

Date referitoare la construcții

Crt	Număr	Destinație construcție	Supraf. (mp)	Situație juridică	Observații / Referințe
A1.1		construcții de locuințe	127	Cu acte	Nr. niveluri:2; S. construită la sol:127 mp; Casă de locuit, P+1, suprafața desfășurată de 254 mp.
A1.2		construcții anexa	135	Cu acte	Nr. niveluri:1; S. construită la sol:135 mp; Anexă, P, suprafața desfășurată de 135 mp.

Lungime Segmente

1) Valorile lungimilor segmentelor sunt obținute din proiecție în plan.

Punct început	X / Y	Punct sfârșit	X / Y	Lungime segment (** (m)	Punct început	X / Y	Punct sfârșit	X / Y	Lungime segment (** (m)
---------------	-------	---------------	-------	-------------------------	---------------	-------	---------------	-------	-------------------------

Punct început	X / Y	Punct sfârșit	X / Y	Lungime segment (** (m)
1	417.667,348 700.665,136	2	417.664,687 700.680,17	15.268
3	417.663,106 700.690,269	4	417.656,684 700.689,437	6.476
5	417.653,44 700.700,227	6	417.649,17 700.715,07	15.445
7	417.642,298 700.735,88	8	417.635,429 700.760,977	26.02
9	417.629,881 700.770,279	10	417.625,016 700.778,397	9.464
11	417.614,849 700.793,912	12	417.607,223 700.804,616	13.143
13	417.601,972 700.804,112	14	417.602,672 700.801,91	2.311
15	417.613,189 700.784,648	16	417.621,009 700.769,829	16.756
17	417.624,953 700.760,143	18	417.629,85 700.746,004	14.963
19	417.637,019 700.723,711	20	417.646,211 700.696,999	28.249
21	417.649,255 700.686,235	22	417.654,1 700.686,487	4.852
23	417.655,658 700.679,72	24	417.659,463 700.653,998	26.002
25	417.661,288 700.641,847	26	417.662,738 700.626,981	14.937
27	417.664,552 700.607,699	28	417.665,18 700.596,853	10.864
29	417.665,149 700.578,964	30	417.670,441 700.579,059	5.293
31	417.675,552 700.578,899	32	417.676,002 700.608,112	29.216
33	417.675,261 700.619,972	34	417.674,435 700.631,006	11.065
35	417.672,929 700.642,723	36	417.670,034 700.653,698	11.35

Punct început	X / Y	Punct sfârșit	X / Y	Lungime segment (** (m)
2	417.664,687 700.680,17	3	417.663,106 700.690,269	10.222
4	417.656,684 700.689,437	5	417.653,44 700.700,227	11.267
6	417.649,17 700.715,07	7	417.642,298 700.735,88	21.915
8	417.635,429 700.760,977	9	417.629,881 700.770,279	10.831
10	417.625,016 700.778,397	11	417.614,849 700.793,912	18.549
12	417.607,223 700.804,616	13	417.601,972 700.804,112	5.275
14	417.602,672 700.801,91	15	417.613,189 700.784,648	20.213
16	417.621,009 700.769,829	17	417.624,953 700.760,143	10.458
18	417.629,85 700.746,004	19	417.637,019 700.723,711	23.417
20	417.646,211 700.696,999	21	417.649,255 700.686,235	11.186
22	417.654,1 700.686,487	23	417.655,658 700.679,72	6.944
24	417.659,463 700.653,998	25	417.661,288 700.641,847	12.287
26	417.662,738 700.626,981	27	417.664,552 700.607,699	19.367
28	417.665,18 700.596,853	29	417.665,149 700.578,964	17.889
30	417.670,441 700.579,059	31	417.675,552 700.578,899	5.114
32	417.676,002 700.608,112	33	417.675,261 700.619,972	11.883
34	417.674,435 700.631,006	35	417.672,929 700.642,723	11.813
36	417.670,034 700.653,698	1	417.667,348 700.665,136	11.749

** Lungimile segmentelor sunt determinate în planul de proiecție Stereo 70 și sunt rotunjite la 1 milimetru.

*** Distanța dintre puncte este formată din segmente cumulate ce sunt mai mici decât valoarea 1 milimetru.

**DATE DESPRE IMOBILUL NR. 7247**

Oficiul de Cadastru și Publicitate Imobiliară MARAMURES
Biroul de Cadastru și Publicitate Imobiliară Sighetu Marmatiei

A. Partea I. Descrierea imobilului

Nr. CF vechi: 266, 1028, 673, 1153, 1422,
1432

TEREN Necunoscut

Nr. topografic: 73, 74, 2179

Adresa: Loc. Sat-Sugatag, Nr. 121, Jud. Maramures

Nr. Crt	Nr cadastral Nr. topografic	Suprafața* (mp)	Observații / Referințe
A1		5.793	Sector cadastral: 14 Teren imprejmuit; parte din nr. topo. 72, 2142, 2143 și 2144

Construcții

Crt	Nr cadastral Nr. topografic	Adresa	Observații / Referințe
A1.1		Loc. Sat-Sugatag, Nr. 121, Jud. Maramures	Nr. niveluri: 1; S. construita la sol: 38 mp; Casă de locuit, P, suprafața desfășurată de 38 mp.
A1.2		Loc. Sat-Sugatag, Nr. 121, Jud. Maramures	Nr. niveluri: 1; S. construita la sol: 122 mp; Anexă, P, suprafața desfășurată de 122 mp.

B. Partea II. Proprietari și acte

Inscrieri privitoare la dreptul de proprietate și alte drepturi reale		Referințe
7247 / 01/08/2024		
Act Normativ nr. Legea 7, din 13/03/1996 emis de Parlamentul României;		
B1	Intabulare, drept de PROPRIETATE, dobandit prin Lege, cota actuala 1/1 1) NEIDENTIFICAT NEIDENTIFICAT	A1
Act Administrativ nr. Adeverința nr. 5070, din 01/08/2024 emis de Primăria Ocna Șugatag;		
B2	Se notează posesia faptică în favoarea lui 1) POP PETRU	A1
Act Normativ nr. Legea 7, din 13/03/1996 emis de Parlamentul României;		
B3	Intabulare, drept de PROPRIETATE, dobandit prin Lege, cota actuala 1/1 1) POP PETRU	A1.1, A1.2

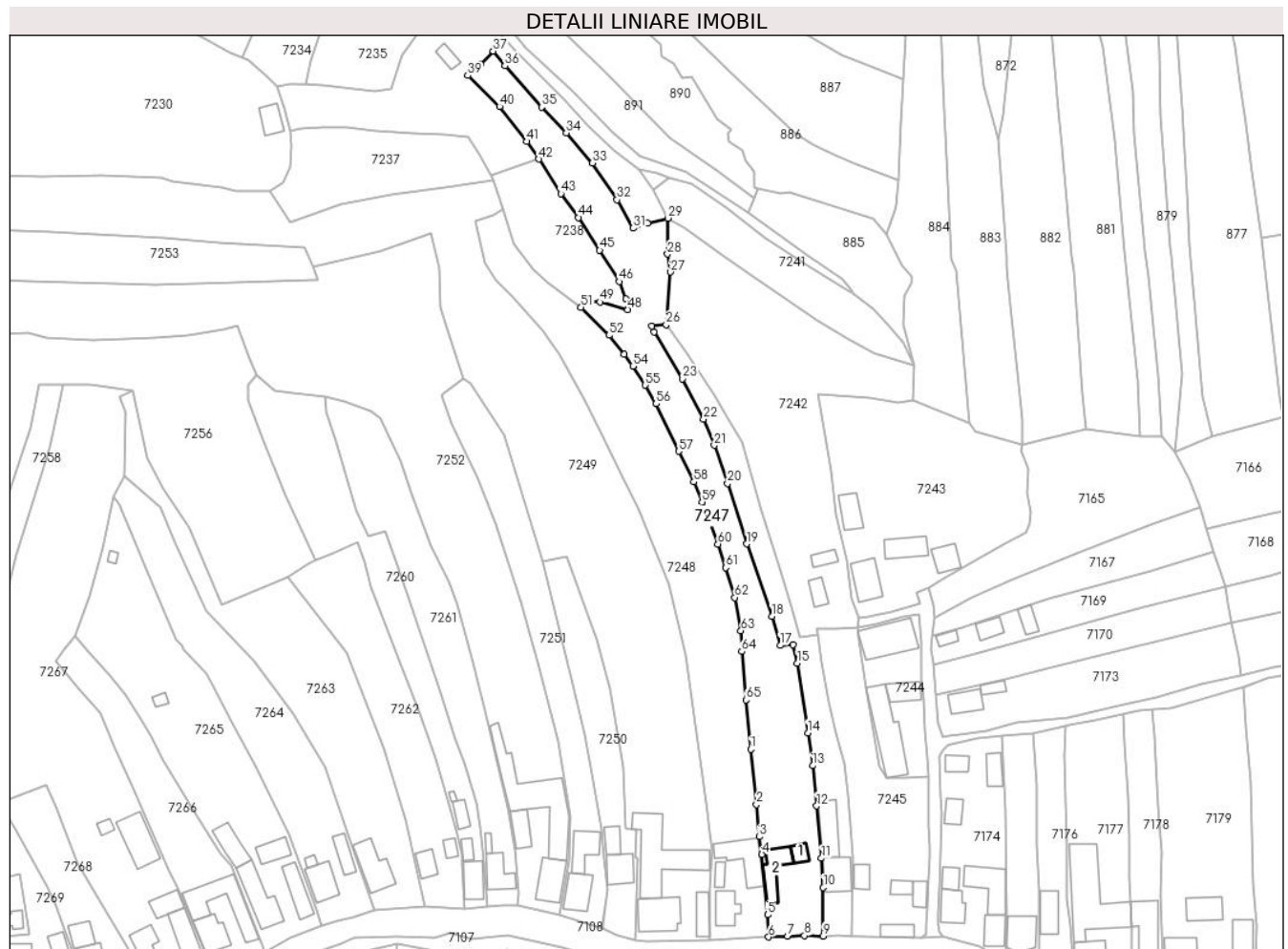
C. Partea III. SARCINI .

Inscrieri privind dezmembramintele dreptului de proprietate, drepturi reale de garanție și sarcini	Referințe
NU SUNT	

Teren

Nr cadastral	Suprafața (mp)*	Observații / Referințe
	5.793	parte din nr. topo. 72, 2142, 2143 și 2144

* Suprafața este determinată în planul de proiecție Stereo 70.



Date referitoare la teren

Crt	Categorie folosință	Intravilan	Suprafața (mp)	Tarla	Parcelă	Nr. topo	Observații / Referințe
1	curți constructii	DA	800	-	-	-	
2	faneata	DA	1.464	-	-	-	
3	faneata	NU	3.529	-	-	-	

Date referitoare la construcții

Crt	Număr	Destinație construcție	Supraf. (mp)	Situație juridică	Observații / Referințe
A1.1		construcții de locuințe	38	Cu acte	Nr. niveluri:1; S. construita la sol:38 mp; Casă de locuit, P, suprafața desfășurată de 38 mp.
A1.2		construcții anexa	122	Cu acte	Nr. niveluri:1; S. construita la sol:122 mp; Anexă, P, suprafața desfășurată de 122 mp.

Lungime Segmente

1) Valorile lungimilor segmentelor sunt obținute din proiecție în plan.

Punct început	X / Y	Punct sfârșit	X / Y	Lungime segment	Punct început	X / Y	Punct sfârșit	X / Y	Lungime segment	Punct început	X / Y	Punct sfârșit	X / Y	Lungime segment
1	417.638,416 / 700.647,896	2	417.640,555 / 700.627,516	20.49	2	417.640,555 / 700.627,516	3	417.641,537 / 700.615,637	11.92	3	417.641,537 / 700.615,637	4	417.642,51 / 700.609,13	6.579

Punct început	X / Y	Punct sfârșit	X / Y	Lungime segment	Punct început	X / Y	Punct sfârșit	X / Y	Lungime segment	Punct început	X / Y	Punct sfârșit	X / Y	Lungime segment
4	417.642,51 700.609,13	5	417.644,609 700.586,793	22.435	5	417.644,609 700.586,793	6	417.644,993 700.578,631	8.171	6	417.644,993 700.578,631	7	417.651,925 700.578,954	6.94
7	417.651,925 700.578,954	8	417.658,243 700.579,117	6.32	8	417.658,243 700.579,117	9	417.665,149 700.578,964	6.908	9	417.665,149 700.578,964	10	417.665,18 700.596,853	17.889
10	417.665,18 700.596,853	11	417.664,552 700.607,699	10.864	11	417.664,552 700.607,699	12	417.662,738 700.626,981	19.367	12	417.662,738 700.626,981	13	417.661,288 700.641,847	14.937
13	417.661,288 700.641,847	14	417.659,463 700.653,998	12.287	14	417.659,463 700.653,998	15	417.655,658 700.679,72	26.002	15	417.655,658 700.679,72	16	417.654,1 700.686,487	6.944
16	417.654,1 700.686,487	17	417.649,255 700.686,235	4.852	17	417.649,255 700.686,235	18	417.646,211 700.696,999	11.186	18	417.646,211 700.696,999	19	417.637,019 700.723,711	28.249
19	417.637,019 700.723,711	20	417.629,85 700.746,004	23.417	20	417.629,85 700.746,004	21	417.624,953 700.760,143	14.963	21	417.624,953 700.760,143	22	417.621,009 700.769,829	10.458
22	417.621,009 700.769,829	23	417.613,189 700.784,648	16.756	23	417.613,189 700.784,648	24	417.602,672 700.801,91	20.213	24	417.602,672 700.801,91	25	417.601,972 700.804,112	2.311
25	417.601,972 700.804,112	26	417.607,223 700.804,616	5.275	26	417.607,223 700.804,616	27	417.608,861 700.824,029	19.482	27	417.608,861 700.824,029	28	417.607,754 700.830,674	6.737
28	417.607,754 700.830,674	29	417.607,785 700.843,927	13.253	29	417.607,785 700.843,927	30	417.600,41 700.842,157	7.584	30	417.600,41 700.842,157	31	417.595,074 700.840,26	5.663
31	417.595,074 700.840,26	32	417.589,072 700.850,708	12.049	32	417.589,072 700.850,708	33	417.579,996 700.864,293	16.338	33	417.579,996 700.864,293	34	417.570,299 700.875,4	14.744
34	417.570,299 700.875,4	35	417.561,252 700.884,942	13.149	35	417.561,252 700.884,942	36	417.547,684 700.900,196	20.415	36	417.547,684 700.900,196	37	417.543,369 700.905,585	6.904
37	417.543,369 700.905,585	38	417.538,587 700.900,702	6.835	38	417.538,587 700.900,702	39	417.533,949 700.896,605	6.188	39	417.533,949 700.896,605	40	417.545,739 700.885,098	16.475
40	417.545,739 700.885,098	41	417.555,738 700.872,245	16.284	41	417.555,738 700.872,245	42	417.560,179 700.865,779	7.844	42	417.560,179 700.865,779	43	417.568,31 700.852,987	15.157
43	417.568,31 700.852,987	44	417.574,824 700.844,156	10.974	44	417.574,824 700.844,156	45	417.582,667 700.832,094	14.388	45	417.582,667 700.832,094	46	417.589,989 700.820,528	13.689
46	417.589,989 700.820,528	47	417.592,387 700.814,123	6.839	47	417.592,387 700.814,123	48	417.593,033 700.810,144	4.031	48	417.593,033 700.810,144	49	417.582,779 700.813,013	10.648
49	417.582,779 700.813,013	50	417.578,916 700.813,006	3.863	50	417.578,916 700.813,006	51	417.575,76 700.811,025	3.726	51	417.575,76 700.811,025	52	417.586,156 700.800,744	14.621
52	417.586,156 700.800,744	53	417.591,713 700.793,66	9.004	53	417.591,713 700.793,66	54	417.594,921 700.789,299	5.414	54	417.594,921 700.789,299	55	417.599,555 700.782,329	8.37
55	417.599,555 700.782,329	56	417.603,533 700.775,459	7.939	56	417.603,533 700.775,459	57	417.611,772 700.757,919	19.379	57	417.611,772 700.757,919	58	417.617,445 700.746,596	12.665
58	417.617,445 700.746,596	59	417.620,46 700.739,208	7.98	59	417.620,46 700.739,208	60	417.626,313 700.723,667	16.607	60	417.626,313 700.723,667	61	417.629,269 700.714,915	9.238
61	417.629,269 700.714,915	62	417.632,535 700.703,914	11.476	62	417.632,535 700.703,914	63	417.634,83 700.691,66	12.467	63	417.634,83 700.691,66	64	417.635,079 700.684,033	7.631
64	417.635,079 700.684,033	65	417.636,637 700.666,149	17.952	65	417.636,637 700.666,149	1	417.638,416 700.647,896	18.339					

** Lungimile segmentelor sunt determinate în planul de proiecție Stereo 70 și sunt rotunjite la 1 milimetru.

*** Distanța dintre puncte este formată din segmente cumulate ce sunt mai mici decât valoarea 1 milimetru.

**DATE DESPRE IMOBILUL NR. 7248**

Oficiul de Cadastru și Publicitate Imobiliară MARAMURES
Biroul de Cadastru și Publicitate Imobiliară Sighetu Marmatiei

A. Partea I. Descrierea imobilului

TEREN Necunoscut

Nr. CF vechi:673
Nr. topografic:2178

Adresa: Loc. Sat-Sugatag, Nr. 122, Jud. Maramures

Nr. Crt	Nr cadastral Nr. topografic	Suprafața* (mp)	Observații / Referințe
A1		5.667	Sector cadastral:14 Teren imprejmuit; Parte din nr. topo 72

Construcții

Crt	Nr cadastral Nr. topografic	Adresa	Observații / Referințe
A1.1		Loc. Sat-Sugatag, Nr. 122, Jud. Maramures	Nr. niveluri:2; S. construita la sol:101 mp; Casă de locuit, S+P, suprafața desfășurată de 121 mp.
A1.2		Loc. Sat-Sugatag, Nr. 122, Jud. Maramures	Nr. niveluri:1; S. construita la sol:33 mp; Anexă, P, suprafața desfășurată de 33 mp.
A1.3		Loc. Sat-Sugatag, Nr. 122, Jud. Maramures	Nr. niveluri:1; S. construita la sol:174 mp; Anexă, P, suprafața desfășurată de 174 mp

B. Partea II. Proprietari și acte

Inscrieri privitoare la dreptul de proprietate și alte drepturi reale		Referințe
7248 / 01/08/2024		
Act Normativ nr. Legea 7, din 13/03/1996 emis de Parlamentul României;		
B1	Intabulare, drept de PROPRIETATE, dobandit prin Lege, cota actuala 1/1 1) NEIDENTIFICAT NEIDENTIFICAT	A1
Act Administrativ nr. Adeverința nr. 5071, din 01/08/2024 emis de Primăria Ocna Șugatag;		
B2	Se notează posesia faptică în favoarea lui 1) FODORUȚIU PETRU	A1
Act Normativ nr. Legea 7, din 13/03/1996 emis de Parlamentul României;		
B3	Intabulare, drept de PROPRIETATE, dobandit prin Lege, cota actuala 1/1 1) FODORUȚIU PETRU	A1.1, A1.2, A1.3

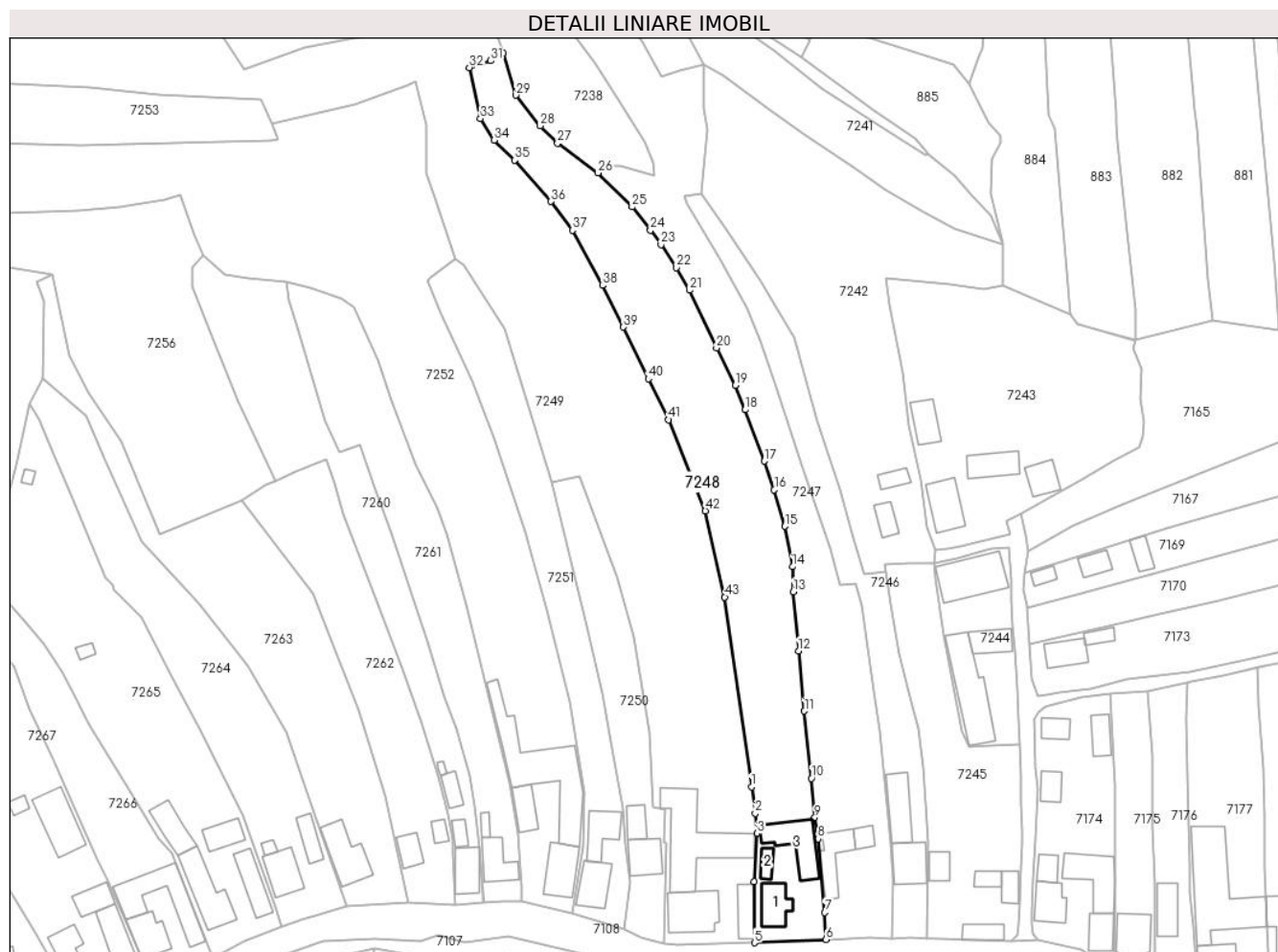
C. Partea III. SARCINI .

Inscrieri privind dezmembramintele dreptului de proprietate, drepturi reale de garanție și sarcini	Referințe
NU SUNT	

Teren

Nr cadastral	Suprafața (mp)*	Observații / Referințe
	5.667	Parte din nr. topo 72

* Suprafața este determinată in planul de proiecție Stereo 70.



Date referitoare la teren

Crt	Categorie folosință	Intravilan	Suprafața (mp)	Tarla	Parcelă	Nr. topo	Observații / Referințe
1	curti constructii	DA	800	-	-	-	
2	faneata	DA	1.212	-	-	-	
3	faneata	NU	3.655	-	-	-	

Date referitoare la construcții

Crt	Număr	Destinație construcție	Supraf. (mp)	Situație juridică	Observații / Referințe
A1.1		construcții de locuințe	101	Cu acte	Nr. niveluri:2; S. construita la sol:101 mp; Casă de locuit, S+P, suprafața desfășurată de 121 mp.
A1.2		construcții anexa	33	Cu acte	Nr. niveluri:1; S. construita la sol:33 mp; Anexă, P, suprafața desfășurată de 33 mp.
A1.3		construcții anexa	174	Cu acte	Nr. niveluri:1; S. construita la sol:174 mp; Anexă, P, suprafața desfășurată de 174 mp

Lungime Segmente

1) Valorile lungimilor segmentelor sunt obținute din proiecție în plan.

Punct început	X / Y	Punct sfârșit	X / Y	Lungime segment	Punct început	X / Y	Punct sfârșit	X / Y	Lungime segment	Punct început	X / Y	Punct sfârșit	X / Y	Lungime segment

Punct început	X / Y	Punct sfârșit	X / Y	Lungime segment	Punct început	X / Y	Punct sfârșit	X / Y	Lungime segment	Punct început	X / Y	Punct sfârșit	X / Y	Lungime segment
1	417.622,369 700.624,936	2	417.623,508 700.616,915	8.101	2	417.623,508 700.616,915	3	417.624,098 700.610,732	6.211	3	417.624,098 700.610,732	4	417.623,245 700.596,125	14.632
4	417.623,245 700.596,125	5	417.623,281 700.577,636	18.489	5	417.623,281 700.577,636	6	417.644,993 700.578,631	21.735	6	417.644,993 700.578,631	7	417.644,609 700.586,793	8.171
7	417.644,609 700.586,793	8	417.642,51 700.609,13	22.435	8	417.642,51 700.609,13	9	417.641,537 700.615,637	6.579	9	417.641,537 700.615,637	10	417.640,555 700.627,516	11.92
10	417.640,555 700.627,516	11	417.638,416 700.647,896	20.492	11	417.638,416 700.647,896	12	417.636,637 700.666,149	18.339	12	417.636,637 700.666,149	13	417.635,079 700.684,033	17.952
13	417.635,079 700.684,033	14	417.634,83 700.691,66	7.631	14	417.634,83 700.691,66	15	417.632,535 700.703,914	12.467	15	417.632,535 700.703,914	16	417.629,269 700.714,915	11.476
16	417.629,269 700.714,915	17	417.626,313 700.723,667	9.238	17	417.626,313 700.723,667	18	417.620,46 700.739,208	16.607	18	417.620,46 700.739,208	19	417.617,445 700.746,596	7.98
19	417.617,445 700.746,596	20	417.611,772 700.757,919	12.665	20	417.611,772 700.757,919	21	417.603,533 700.775,459	19.379	21	417.603,533 700.775,459	22	417.599,555 700.782,329	7.939
22	417.599,555 700.782,329	23	417.594,921 700.789,299	8.37	23	417.594,921 700.789,299	24	417.591,713 700.793,66	5.414	24	417.591,713 700.793,66	25	417.586,156 700.800,744	9.004
25	417.586,156 700.800,744	26	417.575,76 700.811,025	14.621	26	417.575,76 700.811,025	27	417.563,519 700.820,023	15.192	27	417.563,519 700.820,023	28	417.558,223 700.825,277	7.46
28	417.558,223 700.825,277	29	417.550,889 700.834,556	11.827	29	417.550,889 700.834,556	30	417.546,971 700.847,301	13.334	30	417.546,971 700.847,301	31	417.543,289 700.845,011	4.336
31	417.543,289 700.845,011	32	417.536,754 700.842,963	6.848	32	417.536,754 700.842,963	33	417.540,13 700.827,502	15.825	33	417.540,13 700.827,502	34	417.544,311 700.820,966	7.759
34	417.544,311 700.820,966	35	417.550,58 700.814,867	8.746	35	417.550,58 700.814,867	36	417.561,558 700.802,334	16.661	36	417.561,558 700.802,334	37	417.568,044 700.793,642	10.845
37	417.568,044 700.793,642	38	417.577,158 700.776,917	19.047	38	417.577,158 700.776,917	39	417.583,493 700.764,29	14.127	39	417.583,493 700.764,29	40	417.591,059 700.748,618	17.403
40	417.591,059 700.748,618	41	417.597,223 700.736,179	13.882	41	417.597,223 700.736,179	42	417.608,366 700.708,601	29.744	42	417.608,366 700.708,601	43	417.614,272 700.682,451	26.809
43	417.614,272 700.682,451	1	417.622,369 700.624,936	58.082										

** Lungimile segmentelor sunt determinate în planul de proiecție Stereo 70 și sunt rotunjite la 1 milimetru.

*** Distanța dintre puncte este formată din segmente cumulate ce sunt mai mici decât valoarea 1 milimetru.

**DATE DESPRE IMOBILUL NR. 7249**

Oficiul de Cadastru și Publicitate Imobiliară MARAMURES
Biroul de Cadastru și Publicitate Imobiliară Sighetu Marmatiei

A. Partea I. Descrierea imobilului

TEREN Necunoscut

Adresa: Loc. Sat-Sugatag, Nr. 123, Jud. Maramures

Nr. Crt	Nr cadastral Nr. topografic	Suprafața* (mp)	Observații / Referințe
A1	51571	12.404	Sector cadastral:14 Teren imprejmuit;

Construcții

Crt	Nr cadastral Nr. topografic	Adresa	Observații / Referințe
A1.1		Loc. Sat-Sugatag, Nr. 123, Jud. Maramures	Nr. niveluri:2; S. construita la sol:186 mp; S. construita desfasurata:372 mp; Casa de locuit P+1, suprafața desfășurată de 372 mp
A1.2		Loc. Sat-Sugatag, Nr. 123, Jud. Maramures	Nr. niveluri:1; S. construita la sol:391 mp; S. construita desfasurata:391 mp; Construcție anexă, P, suprafața desfășurată de 391 mp
A1.3		Loc. Sat-Sugatag, Nr. 123, Jud. Maramures	Nr. niveluri:1; S. construita la sol:77 mp; S. construita desfasurata:77 mp; Construcție anexă, P, suprafața desfășurată de 77mp

B. Partea II. Proprietari și acte

Inscrieri privitoare la dreptul de proprietate și alte drepturi reale	Referințe
7249 / 01/08/2024	
Act Administrativ nr. Titlu de proprietate nr. 12639, din 18/08/2015 emis de Comisia județeană de fond funciar Maramures;	
B1	A1
Intabulare, drept de PROPRIETATE, dobandit prin Reconstituire, cota actuala 1/1	
1) POPP GHEORGHE	
OBSERVATII: Poziție transcrisă din Cf nr. 51571 Ocna Șugatag, înscrisă sub încheierea nr. 4328/31.03.2016	
Act Administrativ nr. Legea nr. 7, din 13/03/1996 emis de Parlamentul României;	
B2	A1.1, A1.2, A1.3
Intabulare, drept de PROPRIETATE, dobandit prin Lege, cota actuala 1/1	
1) POPP GHEORGHE	

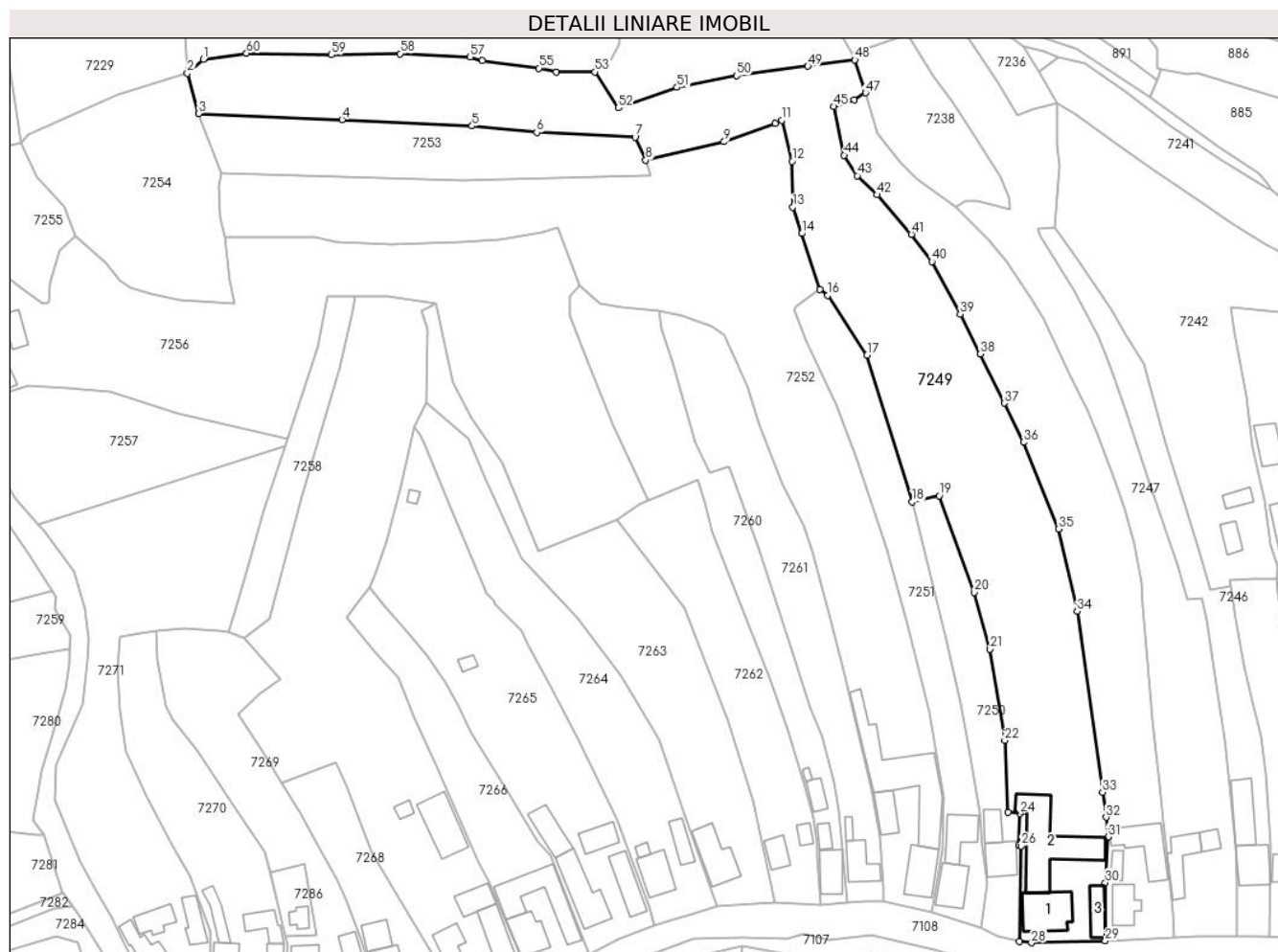
C. Partea III. SARCINI .

Inscrieri privind dezmembramintele dreptului de proprietate, drepturi reale de garanție și sarcini	Referințe
NU SUNT	

Teren

Nr cadastral	Suprafața (mp)*	Observații / Referințe
51571	12.404	

* Suprafața este determinată în planul de proiecție Stereo 70.



Date referitoare la teren

Crt	Categorie folosință	Intravilan	Suprafața (mp)	Tarla	Parcelă	Nr. topo	Observații / Referințe
1	curți constructii	DA	1.400	-	-	-	
2	livada	DA	1.450	-	-	-	
3	livada	NU	9.554	-	-	-	

Date referitoare la construcții

Crt	Număr	Destinație construcție	Supraf. (mp)	Situație juridică	Observații / Referințe
A1.1		construcții de locuințe	186	Cu acte	Nr. niveluri:2; S. construita la sol:186 mp; S. construita desfasurata:372 mp; Casa de locuit P+1, suprafata desfășurată de 372 mp
A1.2		construcții anexa	391	Cu acte	Nr. niveluri:1; S. construita la sol:391 mp; S. construita desfasurata:391 mp; Construcție anexă, P, suprafată desfășurată de 391 mp
A1.3		construcții anexa	77	Cu acte	Nr. niveluri:1; S. construita la sol:77 mp; S. construita desfasurata:77 mp; Construcție anexă, P, suprafată desfășurată de 77mp

Lungime Segmente

1) Valorile lungimilor segmentelor sunt obținute din proiecție în plan.

Punct început	X / Y	Punct sfârșit	X / Y	Lungime segment	Punct început	X / Y	Punct sfârșit	X / Y	Lungime segment	Punct început	X / Y	Punct sfârșit	X / Y	Lungime segment
1	417.336,239 700.857,945	2	417.331,142 700.853,494	6.767	2	417.331,142 700.853,494	3	417.334,747 700.840,709	13.284	3	417.334,747 700.840,709	4	417.380,367 700.838,798	45.66
4	417.380,367 700.838,798	5	417.421,751 700.836,767	41.434	5	417.421,751 700.836,767	6	417.442,369 700.834,738	20.718	6	417.442,369 700.834,738	7	417.473,59 700.833,187	31.26
7	417.473,59 700.833,187	8	417.477,022 700.825,887	8.067	8	417.477,022 700.825,887	9	417.501,959 700.831,744	25.616	9	417.501,959 700.831,744	10	417.518,138 700.837,531	17.183
10	417.518,138 700.837,531	11	417.520,253 700.838,59	2.365	11	417.520,253 700.838,59	12	417.523,558 700.825,549	13.453	12	417.523,558 700.825,549	13	417.523,836 700.810,96	14.592
13	417.523,836 700.810,96	14	417.526,694 700.802,572	8.862	14	417.526,694 700.802,572	15	417.532,411 700.784,847	18.624	15	417.532,411 700.784,847	16	417.534,993 700.782,971	3.192
16	417.534,993 700.782,971	17	417.547,458 700.763,852	22.824	17	417.547,458 700.763,852	18	417.561,818 700.717,2	48.812	18	417.561,818 700.717,2	19	417.570,36 700.719,155	8.763
19	417.570,36 700.719,155	20	417.581,551 700.688,5	32.634	20	417.581,551 700.688,5	21	417.586,625 700.670,361	18.835	21	417.586,625 700.670,361	22	417.591,278 700.641,437	29.296
22	417.591,278 700.641,437	23	417.592,346 700.618,585	22.877	23	417.592,346 700.618,585	24	417.596,084 700.618,112	3.768	24	417.596,084 700.618,112	25	417.595,738 700.608,064	10.054
25	417.595,738 700.608,064	26	417.596,491 700.607,849	0.783	26	417.596,491 700.607,849	27	417.595,881 700.577,517	30.338	27	417.595,881 700.577,517	28	417.599,78 700.577,037	3.928
28	417.599,78 700.577,037	29	417.623,281 700.577,636	23.509	29	417.623,281 700.577,636	30	417.623,245 700.596,125	18.489	30	417.623,245 700.596,125	31	417.624,098 700.610,732	14.632
31	417.624,098 700.610,732	32	417.623,508 700.616,915	6.211	32	417.623,508 700.616,915	33	417.622,369 700.624,936	8.101	33	417.622,369 700.624,936	34	417.614,272 700.682,451	58.082
34	417.614,272 700.682,451	35	417.608,366 700.708,601	26.809	35	417.608,366 700.708,601	36	417.597,223 700.736,179	29.744	36	417.597,223 700.736,179	37	417.591,059 700.748,618	13.882
37	417.591,059 700.748,618	38	417.583,493 700.764,29	17.403	38	417.583,493 700.764,29	39	417.577,158 700.776,917	14.127	39	417.577,158 700.776,917	40	417.568,044 700.793,642	19.047
40	417.568,044 700.793,642	41	417.561,558 700.802,334	10.845	41	417.561,558 700.802,334	42	417.550,58 700.814,867	16.661	42	417.550,58 700.814,867	43	417.544,311 700.820,966	8.746
43	417.544,311 700.820,966	44	417.540,13 700.827,502	7.759	44	417.540,13 700.827,502	45	417.536,754 700.842,963	15.825	45	417.536,754 700.842,963	46	417.543,289 700.845,011	6.848
46	417.543,289 700.845,011	47	417.546,971 700.847,301	4.336	47	417.546,971 700.847,301	48	417.543,584 700.857,799	11.031	48	417.543,584 700.857,799	49	417.528,611 700.855,769	15.11
49	417.528,611 700.855,769	50	417.505,932 700.852,788	22.874	50	417.505,932 700.852,788	51	417.486,924 700.849,066	19.369	51	417.486,924 700.849,066	52	417.468,354 700.842,499	19.697
52	417.468,354 700.842,499	53	417.460,84 700.853,963	13.707	53	417.460,84 700.853,963	54	417.448,637 700.853,99	12.203	54	417.448,637 700.853,99	55	417.443,012 700.855,14	5.741
55	417.443,012 700.855,14	56	417.424,928 700.857,468	18.233	56	417.424,928 700.857,468	57	417.421,158 700.858,736	3.978	57	417.421,158 700.858,736	58	417.398,89 700.859,752	22.291
58	417.398,89 700.859,752	59	417.377,044 700.859,437	21.848	59	417.377,044 700.859,437	60	417.349,983 700.859,899	27.065	60	417.349,983 700.859,899	1	417.336,239 700.857,945	13.882

** Lungimile segmentelor sunt determinate în planul de proiecție Stereo 70 și sunt rotunjite la 1 milimetru.

*** Distanța dintre puncte este formată din segmente cumulate ce sunt mai mici decât valoarea 1 milimetru.



DATE DESPRE IMOBILUL NR. 7250

Oficiul de Cadastru și Publicitate Imobiliară MARAMURES
Biroul de Cadastru și Publicitate Imobiliară Sighetu Marmatiei

A. Partea I. Descrierea imobilului

TEREN Intravilan

Nr. CF vechi:484
Nr. topografic:67, 69

Adresa: Loc. Sat-Sugatag, Nr. 126, Jud. Maramures

Nr. Crt	Nr cadastral Nr. topografic	Suprafața* (mp)	Observații / Referințe
A1		1.625	Sector cadastral:14 Teren imprejmuit;

Construcții

Crt	Nr cadastral Nr. topografic	Adresa	Observații / Referințe
A1.1		Loc. Sat-Sugatag, Nr. 126, Jud. Maramures	Nr. niveluri:2; S. construita la sol:106 mp; Casă de locuit, P+M, suprafața desfășurată de 190 mp.
A1.2		Loc. Sat-Sugatag, Nr. 126, Jud. Maramures	Nr. niveluri:1; S. construita la sol:59 mp; Anexă, P, suprafața desfășurată de 59 mp.

B. Partea II. Proprietari și acte

Inscrieri privitoare la dreptul de proprietate și alte drepturi reale		Referințe
7250 / 01/08/2024		
Act Normativ nr. Legea 7, din 13/03/1996 emis de Parlamentul României;		
B1	Intabulare, drept de PROPRIETATE, dobandit prin Lege, cota actuala 1/1 1) NEIDENTIFICAT NEIDENTIFICAT	A1
Act Administrativ nr. Adeverința nr. 5072, din 01/08/2024 emis de Primăria Ocna Șugatag;		
B2	Se notează posesia faptică în favoarea lui 1) MESAROȘ MARIA-MIHAELA	A1
Act Normativ nr. Legea 7, din 13/03/1996 emis de Parlamentul României;		
B3	Intabulare, drept de PROPRIETATE, dobandit prin Lege, cota actuala 1/1 1) MESAROȘ MARIA-MIHAELA	A1.1, A1.2

C. Partea III. SARCINI .

Inscrieri privind dezmembramintele dreptului de proprietate, drepturi reale de garanție și sarcini	Referințe
NU SUNT	

Teren

Nr cadastral	Suprafața (mp)*	Observații / Referințe
	1.625	

* Suprafața este determinată în planul de proiecție Stereo 70.



Date referitoare la teren

Crt	Categorie folosință	Intra vilan	Suprafața (mp)	Tarla	Parcelă	Nr. topo	Observații / Referințe
1	curti constructii	DA	500	-	-	-	
2	faneata	DA	1.125	-	-	-	

Date referitoare la construcții

Crt	Număr	Destinație construcție	Supraf. (mp)	Situație juridică	Observații / Referințe
A1.1		construcții de locuințe	106	Cu acte	Nr. niveluri:2; S. construita la sol:106 mp; Casă de locuit, P+M, suprafața desfășurată de 190 mp.
A1.2		construcții anexa	59	Cu acte	Nr. niveluri:1; S. construita la sol:59 mp; Anexă, P, suprafața desfășurată de 59 mp.

Lungime Segmente

1) Valorile lungimilor segmentelor sunt obținute din proiecție în plan.

Punct început	X / Y	Punct sfârșit	X / Y	Lungime segment (** (m)
1	417.577,106 700.653,298	2	417.579,85 700.638,494	15.056
2	417.579,85 700.638,494	3	417.583,514 700.618,441	20.385

Punct început	X / Y	Punct sfârșit	X / Y	Lungime segment (** (m)
3	417.583,514 700.618,441	4	417.584,09 700.607,482	10.974
4	417.584,09 700.607,482	5	417.585,491 700.595,932	11.635
5	417.585,491 700.595,932	6	417.583,657 700.581,797	14.253
6	417.583,657 700.581,797	7	417.588,969 700.579,149	5.935
7	417.588,969 700.579,149	8	417.595,881 700.577,517	7.102
8	417.595,881 700.577,517	9	417.596,491 700.607,849	30.338
9	417.596,491 700.607,849	10	417.595,738 700.608,064	0.783
10	417.595,738 700.608,064	11	417.596,084 700.618,112	10.054
11	417.596,084 700.618,112	12	417.592,346 700.618,585	3.768
12	417.592,346 700.618,585	13	417.591,278 700.641,437	22.877
13	417.591,278 700.641,437	14	417.586,625 700.670,361	29.296
14	417.586,625 700.670,361	15	417.581,551 700.688,5	18.835
15	417.581,551 700.688,5	16	417.570,36 700.719,155	32.634
16	417.570,36 700.719,155	17	417.561,818 700.717,2	8.763
17	417.561,818 700.717,2	18	417.572,449 700.673,564	44.912
18	417.572,449 700.673,564	1	417.577,106 700.653,298	20.794

** Lungimile segmentelor sunt determinate în planul de proiecție Stereo 70 și sunt rotunjite la 1 milimetru.

*** Distanța dintre puncte este formată din segmente cumulate ce sunt mai mici decât valoarea 1 milimetru.

**DATE DESPRE IMOBILUL NR. 7251**

Oficiul de Cadastru și Publicitate Imobiliară MARAMURES
Biroul de Cadastru și Publicitate Imobiliară Sighetu Marmatiei

A. Partea I. Descrierea imobilului

TEREN Necunoscut

Nr. CF vechi:655
Nr. topografic:66/2

Adresa: Loc. Sat-Sugatag, Nr. 127, Jud. Maramures

Nr. Crt	Nr cadastral Nr. topografic	Suprafața* (mp)	Observații / Referințe
A1	51076	2.542	Sector cadastral:14 Teren imprejmuit; Parte din nr. topo 2176/b

Construcții

Crt	Nr cadastral Nr. topografic	Adresa	Observații / Referințe
A1.1		Loc. Sat-Sugatag, Nr. 127, Jud. Maramures	Nr. niveluri:4; S. construita la sol:118 mp; Casă de locuit, D+P+1+M, suprafața desfășurată de 384 mp.
A1.2		Loc. Sat-Sugatag, Nr. 127, Jud. Maramures	Nr. niveluri:1; S. construita la sol:116 mp; Anexă, P, suprafața desfășurată de 116 mp.

B. Partea II. Proprietari și acte

Inscrieri privitoare la dreptul de proprietate și alte drepturi reale		Referințe
7251 / 01/08/2024		
Act Normativ nr. Legea 7, din 13/03/1996 emis de Parlamentul României;		
B1	Intabulare, drept de PROPRIETATE, dobandit prin Lege, cota actuala 1/1 1) NEIDENTIFICAT NEIDENTIFICAT	A1
Act Administrativ nr. Adeverința nr. 5073, din 01/08/2024 emis de Primăria Ocna Șugatag;		
B2	Se notează posesia faptică în favoarea lui 1) BOZAI GHEORGHE	A1
Act Normativ nr. Legea 7, din 13/03/1996 emis de Parlamentul României;		
B3	Intabulare, drept de PROPRIETATE, dobandit prin Lege, cota actuala 1/1 1) BOZAI GHEORGHE	A1.1, A1.2

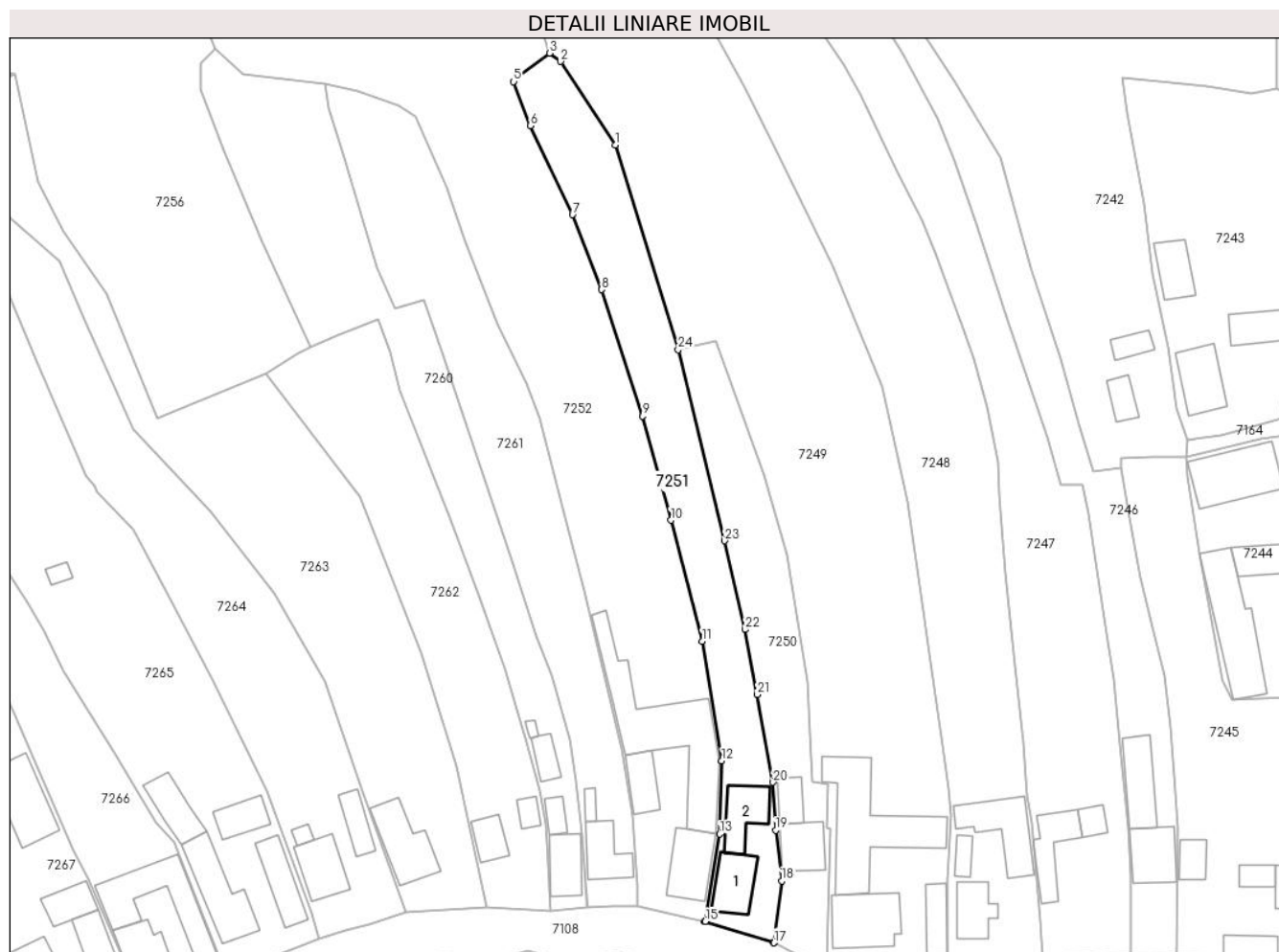
C. Partea III. SARCINI .

Inscrieri privind dezmembramintele dreptului de proprietate, drepturi reale de garanție și sarcini	Referințe
NU SUNT	

Teren

Nr cadastral	Suprafața (mp)*	Observații / Referințe
51076	2.542	Parte din nr. topo 2176/b

* Suprafața este determinată în planul de proiecție Stereo 70.



Date referitoare la teren

Crt	Categorie folosință	Intravilan	Suprafața (mp)	Tarla	Parcelă	Nr. topo	Observații / Referințe
1	curți constructii	DA	500	-	-	-	
2	faneata	DA	1.092	-	-	-	
3	faneata	NU	950	-	-	-	

Date referitoare la construcții

Crt	Număr	Destinație construcție	Supraf. (mp)	Situație juridică	Observații / Referințe
A1.1		construcții de locuințe	118	Cu acte	Nr. niveluri:4; S. construită la sol:118 mp; Casă de locuit, D+P+1+M, suprafața desfășurată de 384 mp.
A1.2		construcții anexa	116	Cu acte	Nr. niveluri:1; S. construită la sol:116 mp; Anexă, P, suprafața desfășurată de 116 mp.

Lungime Segmente

1) Valorile lungimilor segmentelor sunt obținute din proiecție în plan.

Punct început	X / Y	Punct sfârșit	X / Y	Lungime segment (** (m))
1	417.547,458 700.763,852	2	417.534,993 700.782,971	22.824

Punct început	X / Y	Punct sfârșit	X / Y	Lungime segment (** (m))
2	417.534,993 700.782,971	3	417.532,411 700.784,847	3.192

Punct început	X / Y	Punct sfârșit	X / Y	Lungime segment (** (m)
3	417.532,411 700.784,847	4	417.525,189 700.779,575	8.942
5	417.524,231 700.778,39	6	417.528,074 700.768,336	10.763
7	417.537,699 700.748,0	8	417.544,319 700.730,875	18.36
9	417.553,683 700.702,04	10	417.560,187 700.678,251	24.662
11	417.567,27 700.650,635	12	417.571,803 700.623,324	27.685
13	417.571,34 700.606,616	14	417.567,928 700.586,662	20.244
15	417.568,025 700.586,639	16	417.583,566 700.581,842	16.264
17	417.583,657 700.581,797	18	417.585,491 700.595,932	14.253
19	417.584,09 700.607,482	20	417.583,514 700.618,441	10.974
21	417.579,85 700.638,494	22	417.577,106 700.653,298	15.056
23	417.572,449 700.673,564	24	417.561,818 700.717,2	44.912

Punct început	X / Y	Punct sfârșit	X / Y	Lungime segment (** (m)
4	417.525,189 700.779,575	5	417.524,231 700.778,39	1.524
6	417.528,074 700.768,336	7	417.537,699 700.748,0	22.499
8	417.544,319 700.730,875	9	417.553,683 700.702,04	30.317
10	417.560,187 700.678,251	11	417.567,27 700.650,635	28.51
12	417.571,803 700.623,324	13	417.571,34 700.606,616	16.714
14	417.567,928 700.586,662	15	417.568,025 700.586,639	0.1
16	417.583,566 700.581,842	17	417.583,657 700.581,797	0.102
18	417.585,491 700.595,932	19	417.584,09 700.607,482	11.635
20	417.583,514 700.618,441	21	417.579,85 700.638,494	20.385
22	417.577,106 700.653,298	23	417.572,449 700.673,564	20.794
24	417.561,818 700.717,2	1	417.547,458 700.763,852	48.812

** Lungimile segmentelor sunt determinate în planul de proiecție Stereo 70 și sunt rotunjite la 1 milimetru.

*** Distanța dintre puncte este formată din segmente cumulate ce sunt mai mici decât valoarea 1 milimetru.

**DATE DESPRE IMOBILUL NR. 7252**

Oficiul de Cadastru și Publicitate Imobiliară MARAMURES
Biroul de Cadastru și Publicitate Imobiliară Sighetu Marmatiei

A. Partea I. Descrierea imobilului

TEREN Necunoscut

Nr. CF vechi:29, 970, 1243, 1068, 1204

Nr. topografic:65, 2172, 2166/a, 2171

Adresa: Loc. Sat-Sugatag, Nr. 128, Jud. Maramures

Nr. Crt	Nr cadastral Nr. topografic	Suprafața* (mp)	Observații / Referințe
A1		10.312	Sector cadastral:14 Teren neimprejmuit; Parte din nr. topo 63/2

Construcții

Crt	Nr cadastral Nr. topografic	Adresa	Observații / Referințe
A1.1		Loc. Sat-Sugatag, Nr. 128, Jud. Maramures	Nr. niveluri:3; S. construita la sol:142 mp; Casă de locuit, S+P+1, suprafața desfășurată de 309 mp.
A1.2		Loc. Sat-Sugatag, Nr. 128, Jud. Maramures	Nr. niveluri:1; S. construita la sol:448 mp; Anexă, P, suprafața desfășurată de 448 mp.
A1.3		Loc. Sat-Sugatag, Nr. 128, Jud. Maramures	Nr. niveluri:2; S. construita la sol:83 mp; Casă de locuit, P+M, suprafața desfășurată de 149 mp

B. Partea II. Proprietari și acte

Inscrieri privitoare la dreptul de proprietate și alte drepturi reale		Referințe
7252 / 01/08/2024		
Act Normativ nr. Legea 7, din 13/03/1996 emis de Parlamentul României;		
B1	Intabulare, drept de PROPRIETATE, dobandit prin Lege, cota actuala 1/1 1) NEIDENTIFICAT NEIDENTIFICAT	A1
Act Administrativ nr. Adeverința nr. 5074, din 01/08/2024 emis de Primăria Ocna Șugatag;		
B2	Se notează posesia faptică în favoarea lui 1) POP PETRU 2) POP PĂLĂGUȚA	A1
Act Normativ nr. Legea 7, din 13/03/1996 emis de Parlamentul României;		
B3	Intabulare, drept de PROPRIETATE, dobandit prin Lege, cota actuala 1/1 1) POP PETRU 2) POP PĂLĂGUȚA	A1.1, A1.2, A1.3

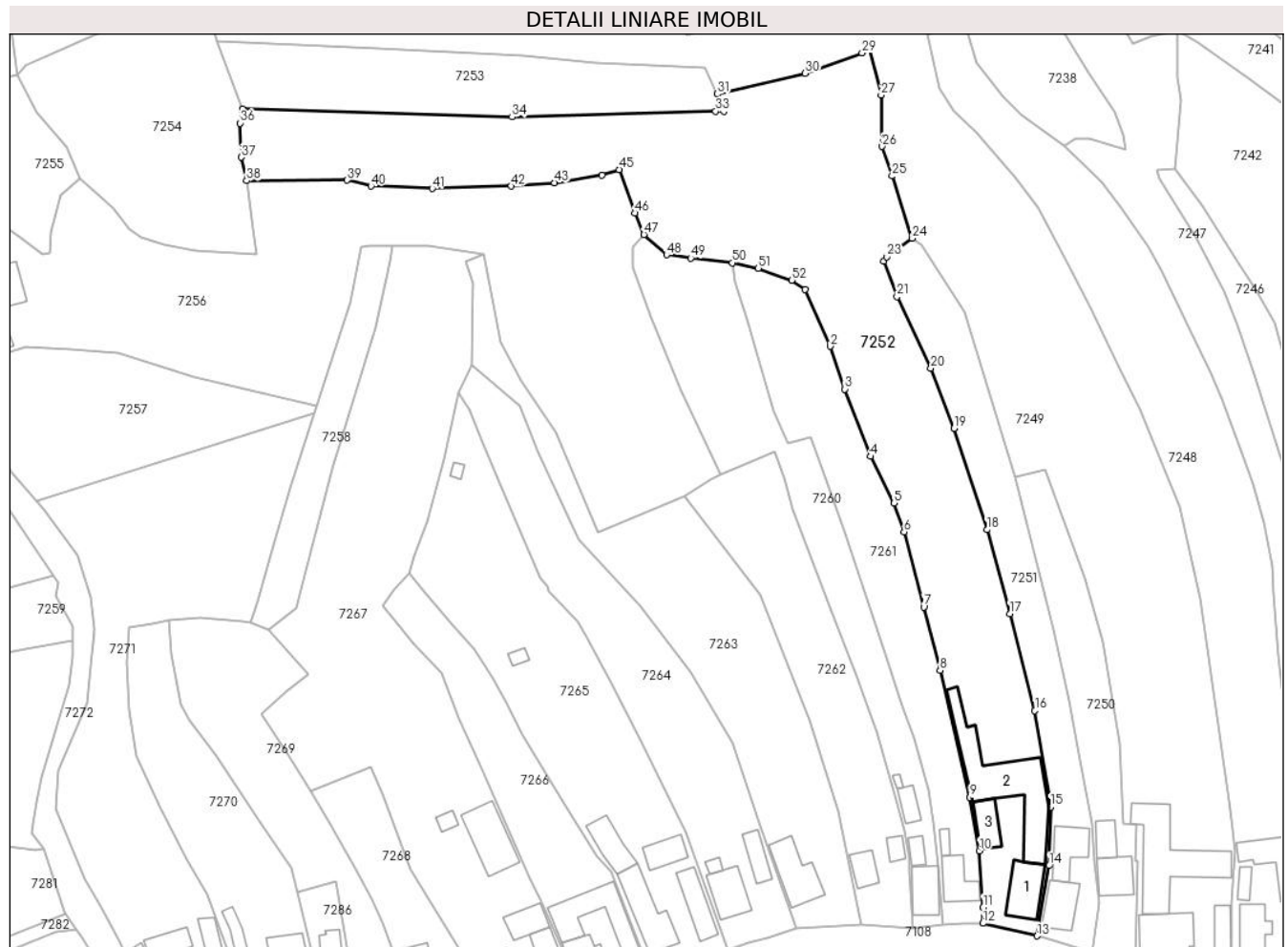
C. Partea III. SARCINI .

Inscrieri privind dezmembramintele dreptului de proprietate, drepturi reale de garanție și sarcini	Referințe
NU SUNT	

Teren

Nr cadastral	Suprafața (mp)*	Observații / Referințe
	10.312	Parte din nr. topo 63/2

* Suprafața este determinată în planul de proiecție Stereo 70.



Date referitoare la teren

Crt	Categorie folosință	Intra vilan	Suprafața (mp)	Tarla	Parcelă	Nr. topo	Observații / Referințe
1	curti constructii	DA	1.500	-	-	-	
2	faneata	DA	1.222	-	-	-	
3	faneata	NU	7.590	-	-	-	

Date referitoare la construcții

Crt	Număr	Destinație construcție	Supraf. (mp)	Situație juridică	Observații / Referințe
A1.1		construcții de locuințe	142	Cu acte	Nr. niveluri:3; S. construită la sol:142 mp; Casă de locuit, S+P+1, suprafața desfășurată de 309 mp.
A1.2		construcții anexa	448	Cu acte	Nr. niveluri:1; S. construită la sol:448 mp; Anexă, P, suprafața desfășurată de 448 mp.
A1.3		construcții de locuințe	83	Cu acte	Nr. niveluri:2; S. construită la sol:83 mp; Casă de locuit, P+M, suprafața desfășurată de 149 mp

Lungime Segmente

1) Valorile lungimilor segmentelor sunt obținute din proiecție în plan.

Punct început	X / Y	Punct sfârșit	X / Y	Lungime segment	Punct început	X / Y	Punct sfârșit	X / Y	Lungime segment	Punct început	X / Y	Punct sfârșit	X / Y	Lungime segment
1	417.501,871 700.770,285	2	417.509,114 700.754,194	17.646	2	417.509,114 700.754,194	3	417.513,217 700.742,004	12.862	3	417.513,217 700.742,004	4	417.520,555 700.722,9	20.465
4	417.520,555 700.722,9	5	417.527,196 700.709,629	14.84	5	417.527,196 700.709,629	6	417.530,066 700.701,424	8.692	6	417.530,066 700.701,424	7	417.535,693 700.680,13	22.025
7	417.535,693 700.680,13	8	417.540,299 700.662,15	18.561	8	417.540,299 700.662,15	9	417.548,818 700.626,064	37.078	9	417.548,818 700.626,064	10	417.551,491 700.610,88	15.417
10	417.551,491 700.610,88	11	417.552,58 700.594,782	16.135	11	417.552,58 700.594,782	12	417.552,47 700.590,246	4.537	12	417.552,47 700.590,246	13	417.567,928 700.586,662	15.868
13	417.567,928 700.586,662	14	417.571,34 700.606,616	20.244	14	417.571,34 700.606,616	15	417.571,803 700.623,324	16.714	15	417.571,803 700.623,324	16	417.567,27 700.650,635	27.685
16	417.567,27 700.650,635	17	417.560,187 700.678,251	28.51	17	417.560,187 700.678,251	18	417.553,683 700.702,04	24.662	18	417.553,683 700.702,04	19	417.544,319 700.730,875	30.317
19	417.544,319 700.730,875	20	417.537,699 700.748,0	18.36	20	417.537,699 700.748,0	21	417.528,074 700.768,336	22.499	21	417.528,074 700.768,336	22	417.524,231 700.778,39	10.763
22	417.524,231 700.778,39	23	417.525,189 700.779,575	1.524	23	417.525,189 700.779,575	24	417.532,411 700.784,847	8.942	24	417.532,411 700.784,847	25	417.526,694 700.802,572	18.624
25	417.526,694 700.802,572	26	417.523,836 700.810,96	8.862	26	417.523,836 700.810,96	27	417.523,558 700.825,549	14.592	27	417.523,558 700.825,549	28	417.520,253 700.838,59	13.453
28	417.520,253 700.838,59	29	417.518,138 700.837,531	2.365	29	417.518,138 700.837,531	30	417.501,959 700.831,744	17.183	30	417.501,959 700.831,744	31	417.477,022 700.825,887	25.616
31	417.477,022 700.825,887	32	417.478,762 700.821,007	5.181	32	417.478,762 700.821,007	33	417.476,513 700.820,995	2.249	33	417.476,513 700.820,995	34	417.418,608 700.819,331	57.929
34	417.418,608 700.819,331	35	417.341,912 700.821,569	76.729	35	417.341,912 700.821,569	36	417.341,275 700.817,58	4.04	36	417.341,275 700.817,58	37	417.341,524 700.807,908	9.675
37	417.341,524 700.807,908	38	417.343,158 700.801,255	6.851	38	417.343,158 700.801,255	39	417.371,734 700.801,405	28.576	39	417.371,734 700.801,405	40	417.378,463 700.799,7	6.942
40	417.378,463 700.799,7	41	417.395,906 700.799,008	17.457	41	417.395,906 700.799,008	42	417.418,414 700.799,694	22.518	42	417.418,414 700.799,694	43	417.430,669 700.800,636	12.291
43	417.430,669 700.800,636	44	417.444,197 700.802,754	13.693	44	417.444,197 700.802,754	45	417.449,035 700.804,42	5.117	45	417.449,035 700.804,42	46	417.453,589 700.792,044	13.187
46	417.453,589 700.792,044	47	417.456,116 700.785,977	6.572	47	417.456,116 700.785,977	48	417.462,524 700.780,187	8.636	48	417.462,524 700.780,187	49	417.469,405 700.779,27	6.942
49	417.469,405 700.779,27	50	417.481,269 700.777,888	11.944	50	417.481,269 700.777,888	51	417.488,626 700.776,338	7.519	51	417.488,626 700.776,338	52	417.498,098 700.772,953	10.059
52	417.498,098 700.772,953	1	417.501,871 700.770,285	4.621										

** Lungimile segmentelor sunt determinate în planul de proiecție Stereo 70 și sunt rotunjite la 1 milimetru.

*** Distanța dintre puncte este formată din segmente cumulate ce sunt mai mici decât valoarea 1 milimetru.

**DATE DESPRE IMOBILUL NR. 7253**

Oficiul de Cadastru și Publicitate Imobiliară MARAMURES
Biroul de Cadastru și Publicitate Imobiliară Sighetu Marmatiei

A. Partea I. Descrierea imobilului

TEREN Extravilan

Adresa: Jud. Maramures

Nr. Crt	Nr cadastral Nr. topografic	Suprafața* (mp)	Observații / Referințe
A1	53651	2.310	Sector cadastral:14 Teren neimpregmuit;

B. Partea II. Proprietari și acte

Inscrieri privitoare la dreptul de proprietate și alte drepturi reale		Referințe
7253 / 01/08/2024		
Act Notarial nr. Contract de vanzare imobiliar autentificat sub nr.147, din 24/01/2023 emis de NP Bledea Steluta;		
B4	Intabulare, drept de PROPRIETATEcu titlu de drept cumparare, dobandit prin Conventie, cota actuala 1/1, cota initiala 1/1 1) POP PETRU , si sotia 2) POP PĂLĂGUȚĂ , bun comun	A1
<i>OBSERVATII: Poziție transcrisă din Cf nr .53651 Ocna Șugatag, înscrisă sub încheierea nr. 1576/25.01.2023</i>		

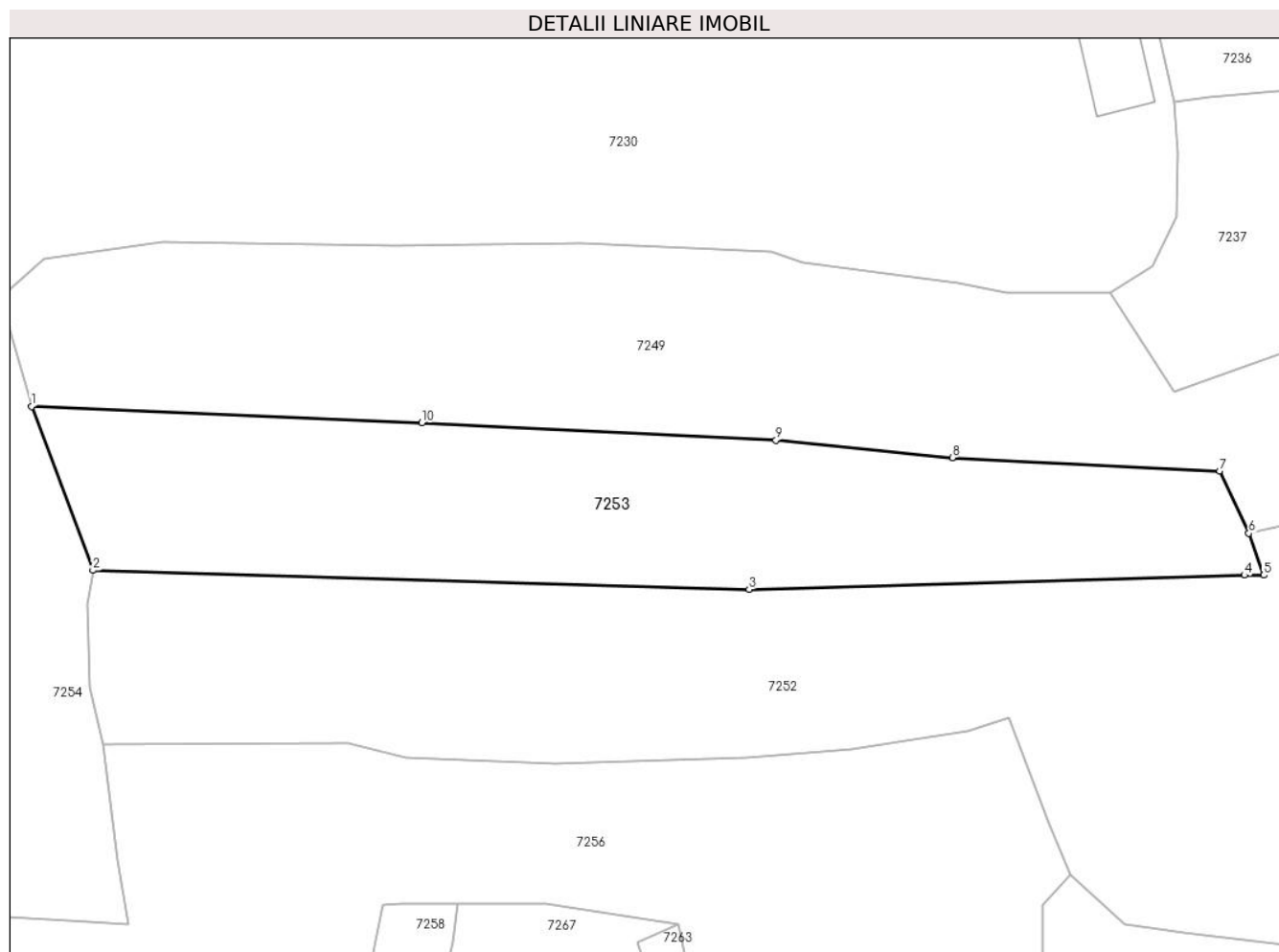
C. Partea III. SARCINI .

Inscrieri privind dezmembramintele dreptului de proprietate, drepturi reale de garanție și sarcini	Referințe
NU SUNT	

Teren

Nr cadastral	Suprafața (mp)*	Observații / Referințe
53651	2.310	

* Suprafața este determinată în planul de proiecție Stereo 70.



Date referitoare la teren

Crt	Categorie folosință	Intravilan	Suprafața (mp)	Tarla	Parcelă	Nr. topo	Observații / Referințe
1	arabil	NU	2.310	„În pomi”	-	-	

Lungime Segmente

1) Valorile lungimilor segmentelor sunt obținute din proiecție în plan.

Punct început	X / Y	Punct sfârșit	X / Y	Lungime segment (** (m)
1	417.334,747 700.840,709	2	417.341,912 700.821,569	20.437
2	417.341,912 700.821,569	3	417.418,608 700.819,331	76.729
3	417.418,608 700.819,331	4	417.476,513 700.820,995	57.929
4	417.476,513 700.820,995	5	417.478,762 700.821,007	2.249
5	417.478,762 700.821,007	6	417.477,022 700.825,887	5.181

Punct început	X / Y	Punct sfârșit	X / Y	Lungime segment (** (m)
6	417.477,022 700.825,887	7	417.473,59 700.833,187	8.067
7	417.473,59 700.833,187	8	417.442,369 700.834,738	31.26
8	417.442,369 700.834,738	9	417.421,751 700.836,767	20.718
9	417.421,751 700.836,767	10	417.380,367 700.838,798	41.434
10	417.380,367 700.838,798	1	417.334,747 700.840,709	45.66

** Lungimile segmentelor sunt determinate în planul de proiecție Stereo 70 și sunt rotunjite la 1 milimetru.

*** Distanța dintre puncte este formată din segmente cumulate ce sunt mai mici decât valoarea 1 milimetru.

**DATE DESPRE IMOBILUL NR. 7254**

Oficiul de Cadastru și Publicitate Imobiliară MARAMURES
Biroul de Cadastru și Publicitate Imobiliară Sighetu Marmatiei

A. Partea I. Descrierea imobilului

TEREN Extravilan

Nr. CF vechi:37
Nr. topografic:2164

Adresa: Jud. Maramures

Nr. Crt	Nr cadastral Nr. topografic	Suprafața* (mp)	Observații / Referințe
A1		3.117	Sector cadastral:14 Teren neimprejmuit;

B. Partea II. Proprietari și acte

Inscrieri privitoare la dreptul de proprietate și alte drepturi reale		Referințe
7254 / 01/08/2024		
Act Normativ nr. Legea 7, din 13/03/1996 emis de Parlamentul României;		
B1	Intabulare, drept de PROPRIETATE, dobândit prin Lege, cota actuala 1/1 1) NEIDENTIFICAT NEIDENTIFICAT	A1
Act Administrativ nr. Adeverința 5075, din 01/08/2024 emis de Primăria Ocna Șugatag;		
B2	se notează posesia faptică în favoarea lui 1) BOZAI GHEORGHE	A1

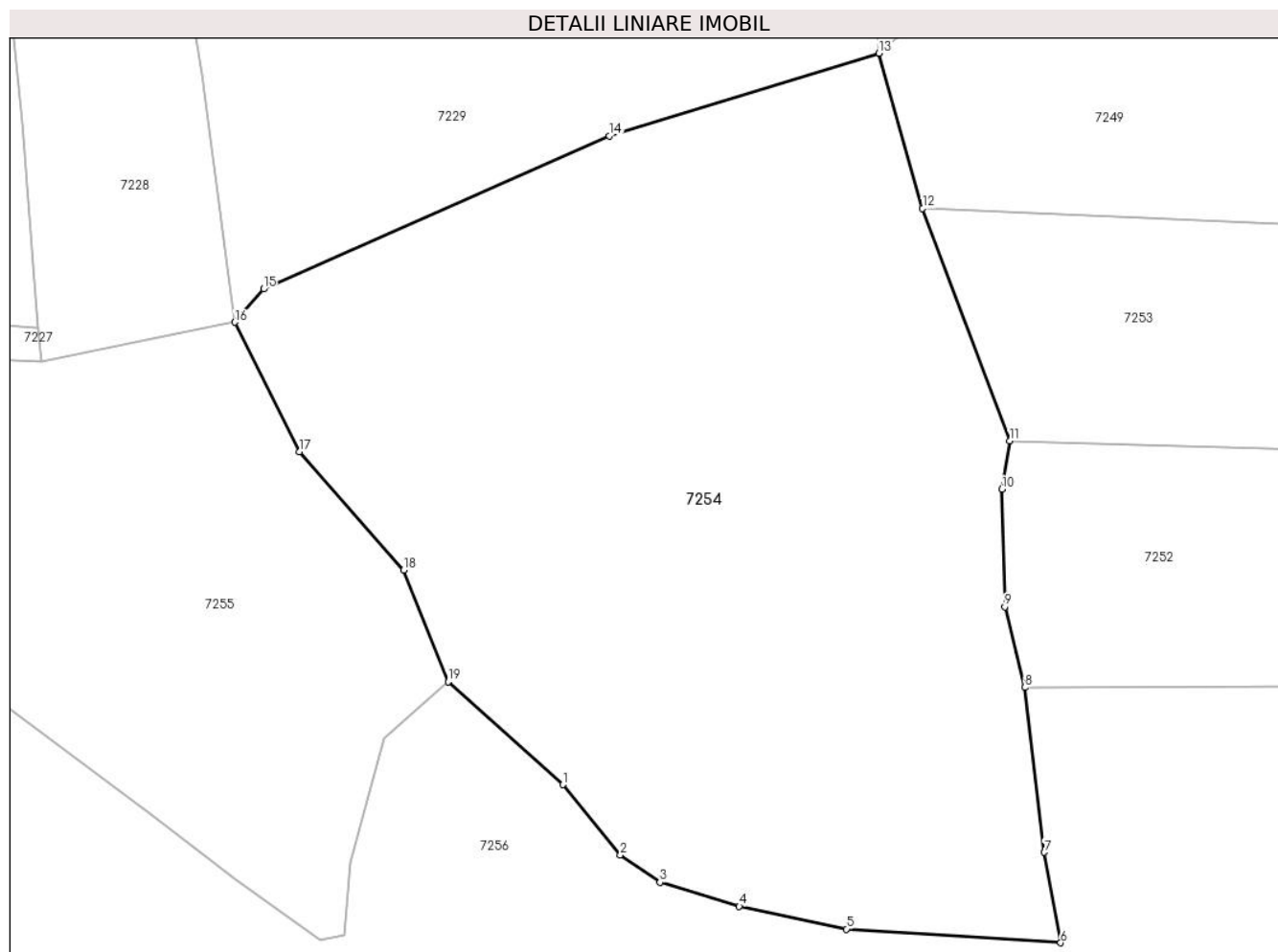
C. Partea III. SARCINI .

Inscrieri privind dezmembramintele dreptului de proprietate, drepturi reale de garanție și sarcini	Referințe
NU SUNT	

Teren

Nr cadastral	Suprafața (mp)*	Observații / Referințe
	3.117	

* Suprafața este determinată în planul de proiecție Stereo 70.



Date referitoare la teren

Crt	Categorie folosință	Intra vilan	Suprafața (mp)	Tarla	Parcelă	Nr. topo	Observații / Referințe
1	faneata	NU	3.117	-	-	-	

Lungime Segmente

1) Valorile lungimilor segmentelor sunt obținute din proiecție în plan.

Punct început	X / Y	Punct sfârșit	X / Y	Lungime segment (** (m)
1	417.305,11 700.793,244	2	417.309,834 700.787,447	7.478
2	417.309,834 700.787,447	3	417.313,098 700.785,208	3.958
3	417.313,098 700.785,208	4	417.319,631 700.783,223	6.828
4	417.319,631 700.783,223	5	417.328,474 700.781,353	9.039
5	417.328,474 700.781,353	6	417.346,117 700.780,227	17.679

Punct început	X / Y	Punct sfârșit	X / Y	Lungime segment (** (m)
6	417.346,117 700.780,227	7	417.344,777 700.787,684	7.576
7	417.344,777 700.787,684	8	417.343,158 700.801,255	13.667
8	417.343,158 700.801,255	9	417.341,524 700.807,908	6.851
9	417.341,524 700.807,908	10	417.341,275 700.817,58	9.675
10	417.341,275 700.817,58	11	417.341,912 700.821,569	4.04
11	417.341,912 700.821,569	12	417.334,747 700.840,709	20.437
12	417.334,747 700.840,709	13	417.331,142 700.853,494	13.284
13	417.331,142 700.853,494	14	417.308,901 700.846,684	23.26
14	417.308,901 700.846,684	15	417.280,418 700.834,076	31.149
15	417.280,418 700.834,076	16	417.278,046 700.831,333	3.626
16	417.278,046 700.831,333	17	417.283,376 700.820,68	11.912
17	417.283,376 700.820,68	18	417.291,964 700.810,926	12.996
18	417.291,964 700.810,926	19	417.295,635 700.801,74	9.892
19	417.295,635 700.801,74	1	417.305,11 700.793,244	12.726

** Lungimile segmentelor sunt determinate în planul de proiecție Stereo 70 și sunt rotunjite la 1 milimetru.

*** Distanța dintre puncte este formată din segmente cumulate ce sunt mai mici decât valoarea 1 milimetru.

**DATE DESPRE IMOBILUL NR. 7255**

Oficiul de Cadastru și Publicitate Imobiliară MARAMURES
Biroul de Cadastru și Publicitate Imobiliară Sighetu Marmatiei

A. Partea I. Descrierea imobilului

TEREN Intravilan

Nr. CF vechi:159

Adresa: Loc. Sat-Sugatag, Nr. 143, Jud. Maramures

Nr. Crt	Nr cadastral Nr. topografic	Suprafața* (mp)	Observații / Referințe
A1		2.174	Sector cadastral:14 Teren neimprejmuit; parte din nr. topo 1965

Construcții

Crt	Nr cadastral Nr. topografic	Adresa	Observații / Referințe
A1.1		Loc. Sat-Sugatag, Nr. 143, Jud. Maramures	Nr. niveluri:1; S. construita la sol:66 mp; S. construita desfasurata:66 mp; Casa de locuit, P
A1.2		Loc. Sat-Sugatag, Nr. 143, Jud. Maramures	Nr. niveluri:1; S. construita la sol:47 mp; S. construita desfasurata:47 mp; Construcție anexă, P

B. Partea II. Proprietari și acte

Inscrieri privitoare la dreptul de proprietate și alte drepturi reale		Referințe
7255 / 01/08/2024		
Act Normativ nr. Legea nr. 7, din 13/03/1996 emis de Parlamentul României;		
B1	Intabulare, drept de PROPRIETATE, dobandit prin Lege, cota actuala 1/1 1) NEIDENTIFICAT NEIDENTIFICAT	A1
6950 / 01/09/2024		
Act Administrativ nr. Adeverința nr, 5076, din 01/08/2024 emis de Primăria Ocna Șugatag;		
B2	Se notează posesia faptică în favoarea lui: 1) BOZAI MARIANA	A1
7255 / 01/09/2024		
Act Normativ nr. Legea nr. 7, din 13/03/2024 emis de Parlamentul României;		
B3	Intabulare, drept de PROPRIETATE, dobandit prin Lege, cota actuala 1/1 1) BOZAI MARIANA	A1.1, A1.2

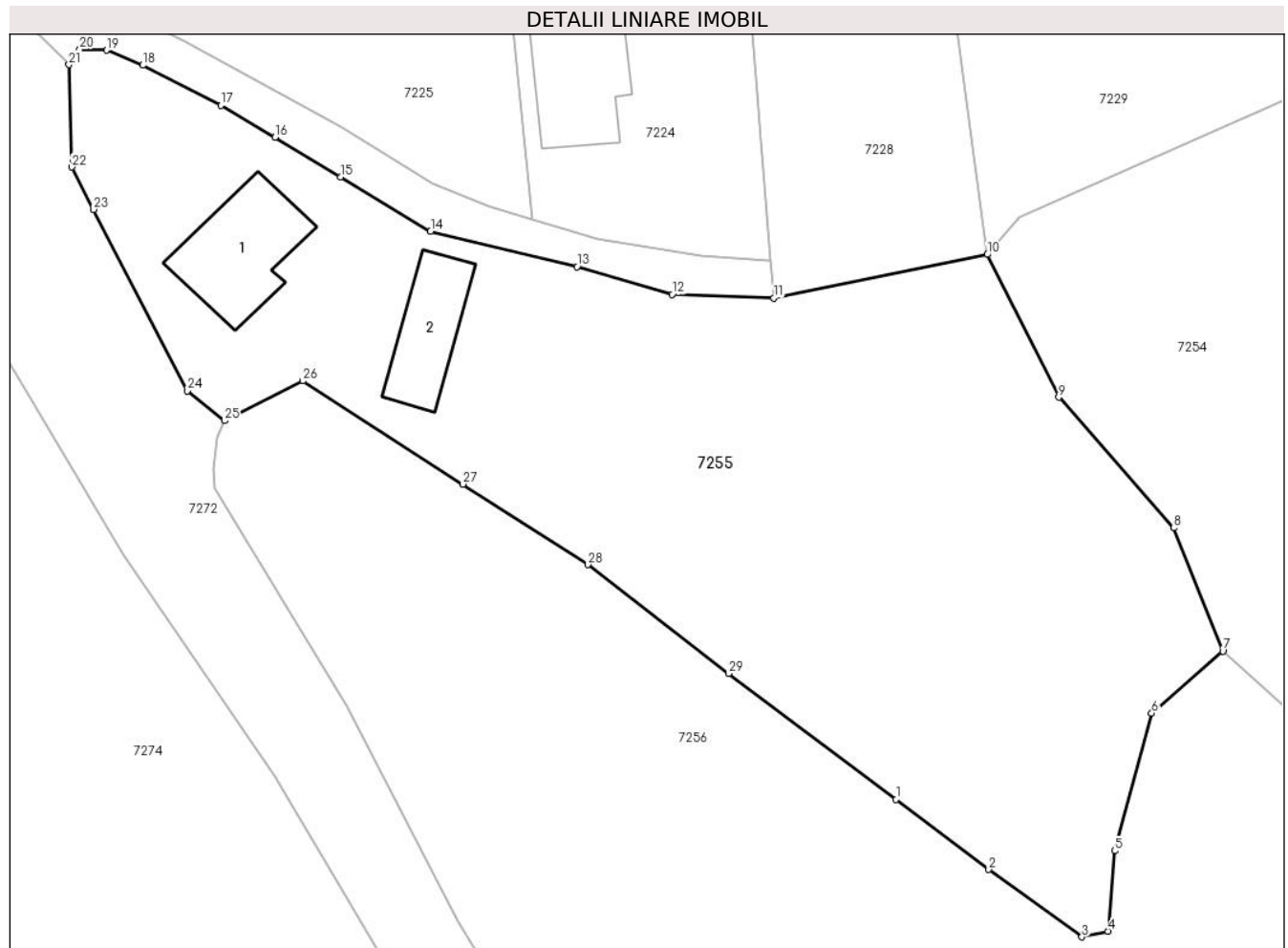
C. Partea III. SARCINI .

Inscrieri privind dezmembramintele dreptului de proprietate, drepturi reale de garanție și sarcini	Referințe
NU SUNT	

Teren

Nr cadastral	Suprafața (mp)*	Observații / Referințe
	2.174	parte din nr. topo 1965

* Suprafața este determinată în planul de proiecție Stereo 70.



Date referitoare la teren

Crt	Categorie folosință	Intravilan	Suprafața (mp)	Tarla	Parcelă	Nr. topo	Observații / Referințe
1	curți construcții	DA	600	-	-	-	
2	faneata	DA	1.574	-	-	-	

Date referitoare la construcții

Crt	Număr	Destinație construcție	Supraf. (mp)	Situație juridică	Observații / Referințe
A1.1		construcții de locuințe	66	Cu acte	Nr. niveluri:1; S. construita la sol:66 mp; S. construita desfasurata:66 mp; Casa de locuit, P
A1.2		construcții anexa	47	Cu acte	Nr. niveluri:1; S. construita la sol:47 mp; S. construita desfasurata:47 mp; Construcție anexă, P

Lungime Segmente

1) Valorile lungimilor segmentelor sunt obținute din proiecție în plan.

Punct început	X / Y	Punct sfârșit	X / Y	Lungime segment (** (m)
1	417.271,222 700.790,672	2	417.278,147 700.785,444	8.677

Punct început	X / Y	Punct sfârșit	X / Y	Lungime segment (** (m)
2	417.278,147 700.785,444	3	417.285,109 700.780,415	8.588

Punct început	X / Y	Punct sfârșit	X / Y	Lungime segment (** (m)
3	417.285,109 700.780,415	4	417.287,048 700.780,842	1.985
5	417.287,569 700.786,842	6	417.290,319 700.797,1	10.62
7	417.295,635 700.801,74	8	417.291,964 700.810,926	9.892
9	417.283,376 700.820,68	10	417.278,046 700.831,333	11.912
11	417.262,082 700.828,092	12	417.254,501 700.828,359	7.586
13	417.247,39 700.830,429	14	417.236,441 700.833,058	11.26
15	417.229,73 700.837,112	16	417.224,817 700.840,071	5.735
17	417.220,769 700.842,46	18	417.214,939 700.845,459	6.556
19	417.212,239 700.846,58	20	417.210,235 700.846,648	2.005
21	417.209,435 700.845,502	22	417.209,64 700.837,854	7.651
23	417.211,274 700.834,702	24	417.218,29 700.821,157	15.254
25	417.221,05 700.818,929	26	417.226,897 700.821,899	6.558
27	417.238,874 700.814,202	28	417.248,194 700.808,185	11.094
29	417.258,701 700.800,064	1	417.271,222 700.790,672	15.652

Punct început	X / Y	Punct sfârșit	X / Y	Lungime segment (** (m)
4	417.287,048 700.780,842	5	417.287,569 700.786,842	6.023
6	417.290,319 700.797,1	7	417.295,635 700.801,74	7.056
8	417.291,964 700.810,926	9	417.283,376 700.820,68	12.996
10	417.278,046 700.831,333	11	417.262,082 700.828,092	16.29
12	417.254,501 700.828,359	13	417.247,39 700.830,429	7.406
14	417.236,441 700.833,058	15	417.229,73 700.837,112	7.84
16	417.224,817 700.840,071	17	417.220,769 700.842,46	4.7
18	417.214,939 700.845,459	19	417.212,239 700.846,58	2.923
20	417.210,235 700.846,648	21	417.209,435 700.845,502	1.398
22	417.209,64 700.837,854	23	417.211,274 700.834,702	3.55
24	417.218,29 700.821,157	25	417.221,05 700.818,929	3.547
26	417.226,897 700.821,899	27	417.238,874 700.814,202	14.237
28	417.248,194 700.808,185	29	417.258,701 700.800,064	13.28

** Lungimile segmentelor sunt determinate în planul de proiecție Stereo 70 și sunt rotunjite la 1 milimetru.

*** Distanța dintre puncte este formată din segmente cumulate ce sunt mai mici decât valoarea 1 milimetru.



DATE DESPRE IMOBILUL NR. 7256

Oficiul de Cadastru și Publicitate Imobiliară MARAMURES
Biroul de Cadastru și Publicitate Imobiliară Sighetu Marmatiei

A. Partea I. Descrierea imobilului

TEREN Necunoscut

Nr. CF vechi:159

Adresa: Loc. Sat-Sugatag, Nr. 142, Jud. Maramures

Nr. Crt	Nr cadastral Nr. topografic	Suprafața* (mp)	Observații / Referințe
A1		10.824	Sector cadastral:14 Teren imprejmuit; Parte din nr. topo 1965

Construcții

Crt	Nr cadastral Nr. topografic	Adresa	Observații / Referințe
A1.1		Loc. Sat-Sugatag, Nr. 142, Jud. Maramures	Nr. niveluri:1; S. construita la sol:71 mp; Casă de locuit, P, suprafața desfășurată de 71 mp.
A1.2		Loc. Sat-Sugatag, Nr. 142, Jud. Maramures	Nr. niveluri:1; S. construita la sol:64 mp; Casă de locuit, P, suprafața desfășurată de 64 mp.
A1.3		Loc. Sat-Sugatag, Nr. 142, Jud. Maramures	Nr. niveluri:1; S. construita la sol:65 mp; ANexă, P, suprafața desfășurată de 65 mp

B. Partea II. Proprietari și acte

Inscrieri privitoare la dreptul de proprietate și alte drepturi reale		Referințe
7256 / 01/08/2024		
Act Normativ nr. Legea 7, din 13/03/1996 emis de Parlamentul României;		
B1	Intabulare, drept de PROPRIETATE, dobandit prin Lege, cota actuala 1/1 1) NEIDENTIFICAT NEIDENTIFICAT	A1
Act Administrativ nr. Adeverința nr. 5077, din 01/08/2024 emis de Primăria Ocna Șugatag;		
B2	Se notează posesia faptică în favoarea lui 1) BOZAI IOAN	A1
Act Normativ nr. Legea 7, din 13/03/1996 emis de Parlamentul României;		
B3	Intabulare, drept de PROPRIETATE, dobandit prin Lege, cota actuala 1/1 1) BOZAI IOAN	A1.1, A1.2, A1.3

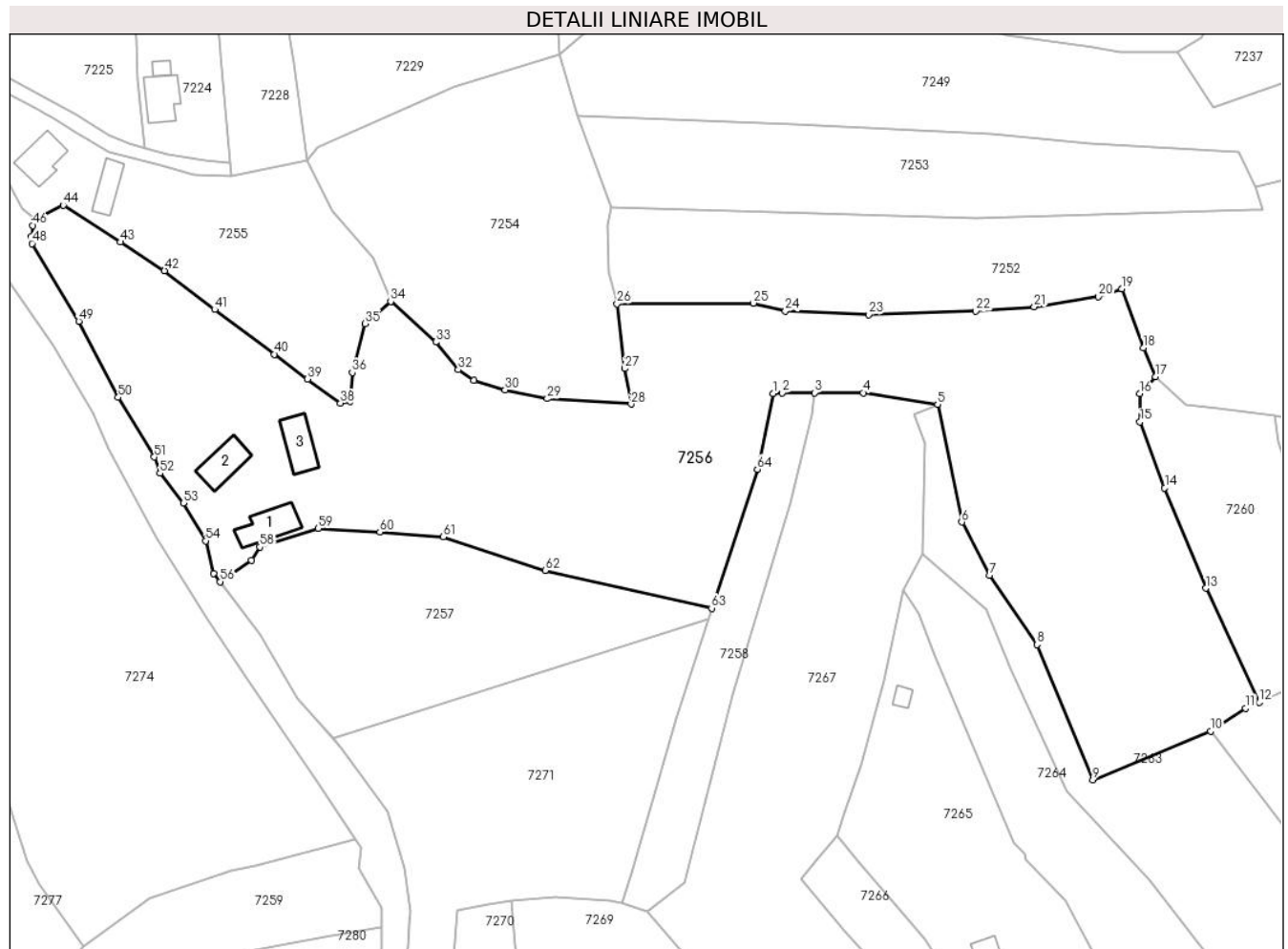
C. Partea III. SARCINI .

Inscrieri privind dezmembramintele dreptului de proprietate, drepturi reale de garanție și sarcini	Referințe
NU SUNT	

Teren

Nr cadastral	Suprafața (mp)*	Observații / Referințe
	10.824	Parte din nr. topo 1965

* Suprafața este determinată în planul de proiecție Stereo 70.



Date referitoare la teren

Crt	Categorie folosință	Intravilan	Suprafața (mp)	Tarla	Parcelă	Nr. topo	Observații / Referințe
1	curți constructii	DA	900	-	-	-	
2	faneata	DA	1.322	-	-	-	
3	faneata	NU	8.602	-	-	-	

Date referitoare la construcții

Crt	Număr	Destinație construcție	Supraf. (mp)	Situație juridică	Observații / Referințe
A1.1		construcții de locuințe	71	Cu acte	Nr. niveluri:1; S. construită la sol:71 mp; Casă de locuit, P, suprafața desfășurată de 71 mp.
A1.2		construcții de locuințe	64	Cu acte	Nr. niveluri:1; S. construită la sol:64 mp; Casă de locuit, P, suprafața desfășurată de 64 mp.
A1.3		construcții anexa	65	Cu acte	Nr. niveluri:1; S. construită la sol:65 mp; ANexă, P, suprafața desfășurată de 65 mp.

Lungime Segmente

1) Valorile lungimilor segmentelor sunt obținute din proiecție în plan.

Punct început	X / Y	Punct sfârșit	X / Y	Lungime segment	Punct început	X / Y	Punct sfârșit	X / Y	Lungime segment	Punct început	X / Y	Punct sfârșit	X / Y	Lungime segment
1	417.375,853 700.782,45	2	417.377,782 700.782,594	1.934	2	417.377,782 700.782,594	3	417.384,573 700.782,596	6.791	3	417.384,573 700.782,596	4	417.394,806 700.782,598	10.233

Punct început	X / Y	Punct sfârșit	X / Y	Lungime segment	Punct început	X / Y	Punct sfârșit	X / Y	Lungime segment	Punct început	X / Y	Punct sfârșit	X / Y	Lungime segment
4	417.394,806 700.782,598	5	417.410,406 700.780,176	15.787	5	417.410,406 700.780,176	6	417.415,5 700.755,495	25.201	6	417.415,5 700.755,495	7	417.421,31 700.744,366	12.554
7	417.421,31 700.744,366	8	417.431,236 700.729,792	17.633	8	417.431,236 700.729,792	9	417.442,96 700.701,436	30.684	9	417.442,96 700.701,436	10	417.467,68 700.711,656	26.749
10	417.467,68 700.711,656	11	417.475,081 700.716,421	8.802	11	417.475,081 700.716,421	12	417.477,952 700.717,697	3.142	12	417.477,952 700.717,697	13	417.466,738 700.741,637	26.436
13	417.466,738 700.741,637	14	417.458,071 700.762,667	22.746	14	417.458,071 700.762,667	15	417.452,873 700.776,51	14.787	15	417.452,873 700.776,51	16	417.452,905 700.782,426	5.916
16	417.452,905 700.782,426	17	417.456,116 700.785,977	4.787	17	417.456,116 700.785,977	18	417.453,589 700.792,044	6.572	18	417.453,589 700.792,044	19	417.449,035 700.804,42	13.187
19	417.449,035 700.804,42	20	417.444,197 700.802,754	5.117	20	417.444,197 700.802,754	21	417.430,669 700.800,636	13.693	21	417.430,669 700.800,636	22	417.418,414 700.799,694	12.291
22	417.418,414 700.799,694	23	417.395,906 700.799,008	22.518	23	417.395,906 700.799,008	24	417.378,463 700.799,7	17.457	24	417.378,463 700.799,7	25	417.371,734 700.801,405	6.942
25	417.371,734 700.801,405	26	417.343,158 700.801,255	28.576	26	417.343,158 700.801,255	27	417.344,777 700.787,684	13.667	27	417.344,777 700.787,684	28	417.346,117 700.780,227	7.576
28	417.346,117 700.780,227	29	417.328,474 700.781,353	17.679	29	417.328,474 700.781,353	30	417.319,631 700.783,223	9.039	30	417.319,631 700.783,223	31	417.313,098 700.785,208	6.828
31	417.313,098 700.785,208	32	417.309,834 700.787,447	3.958	32	417.309,834 700.787,447	33	417.305,11 700.793,244	7.478	33	417.305,11 700.793,244	34	417.295,635 700.801,74	12.726
34	417.295,635 700.801,74	35	417.290,319 700.797,1	7.056	35	417.290,319 700.797,1	36	417.287,569 700.786,842	10.62	36	417.287,569 700.786,842	37	417.287,048 700.780,842	6.023
37	417.287,048 700.780,842	38	417.285,109 700.780,415	1.985	38	417.285,109 700.780,415	39	417.278,147 700.785,444	8.588	39	417.278,147 700.785,444	40	417.271,222 700.790,672	8.677
40	417.271,222 700.790,672	41	417.258,701 700.800,064	15.652	41	417.258,701 700.800,064	42	417.248,194 700.808,185	13.28	42	417.248,194 700.808,185	43	417.238,874 700.814,202	11.094
43	417.238,874 700.814,202	44	417.226,897 700.821,899	14.237	44	417.226,897 700.821,899	45	417.221,05 700.818,929	6.558	45	417.221,05 700.818,929	46	417.220,525 700.817,687	1.348
46	417.220,525 700.817,687	47	417.220,256 700.815,359	2.343	47	417.220,256 700.815,359	48	417.220,354 700.813,885	1.477	48	417.220,354 700.813,885	49	417.230,197 700.797,621	19.011
49	417.230,197 700.797,621	50	417.238,466 700.781,619	18.012	50	417.238,466 700.781,619	51	417.246,023 700.769,136	14.592	51	417.246,023 700.769,136	52	417.247,223 700.765,737	3.605
52	417.247,223 700.765,737	53	417.252,144 700.759,509	7.938	53	417.252,144 700.759,509	54	417.256,798 700.751,559	9.212	54	417.256,798 700.751,559	55	417.258,487 700.744,745	7.02
55	417.258,487 700.744,745	56	417.259,814 700.742,99	2.2	56	417.259,814 700.742,99	57	417.266,438 700.747,505	8.016	57	417.266,438 700.747,505	58	417.268,21 700.750,256	3.272
58	417.268,21 700.750,256	59	417.280,411 700.754,153	12.808	59	417.280,411 700.754,153	60	417.293,356 700.753,426	12.965	60	417.293,356 700.753,426	61	417.306,651 700.752,377	13.336
61	417.306,651 700.752,377	62	417.328,04 700.745,328	22.521	62	417.328,04 700.745,328	63	417.362,987 700.737,412	35.832	63	417.362,987 700.737,412	64	417.372,607 700.766,564	30.698
64	417.372,607 700.766,564	1	417.375,853 700.782,45	16.214										

** Lungimile segmentelor sunt determinate în planul de proiecție Stereo 70 și sunt rotunjite la 1 milimetru.

*** Distanța dintre puncte este formată din segmente cumulate ce sunt mai mici decât valoarea 1 milimetru.

**DATE DESPRE IMOBILUL NR. 7257**

Oficiul de Cadastru și Publicitate Imobiliară MARAMURES
Biroul de Cadastru și Publicitate Imobiliară Sighetu Marmatiei

A. Partea I. Descrierea imobilului

TEREN Necunoscut

Nr. CF vechi:159

Adresa: Loc. Sat-Sugatag, Jud. Maramures

Nr. Crt	Nr cadastral Nr. topografic	Suprafața* (mp)	Observații / Referințe
A1		2.487	Sector cadastral:14 Teren neimprejmuit; Parte din nr. topo 1965

B. Partea II. Proprietari și acte

Inscrieri privitoare la dreptul de proprietate și alte drepturi reale		Referințe
7257 / 01/08/2024		
Act Normativ nr. Legea 7, din 13/03/1996 emis de Parlamentul României;		
B1	Intabulare, drept de PROPRIETATE, dobandit prin Lege, cota actuala 1/1 1) NEIDENTIFICAT NEIDENTIFICAT	A1
Act Administrativ nr. Adeverința 5078, din 01/08/2024 emis de Primăria Ocna Șugatag;		
B2	se notează posesia faptică în favoarea lui 1) ȘTEȚ MARIA	A1

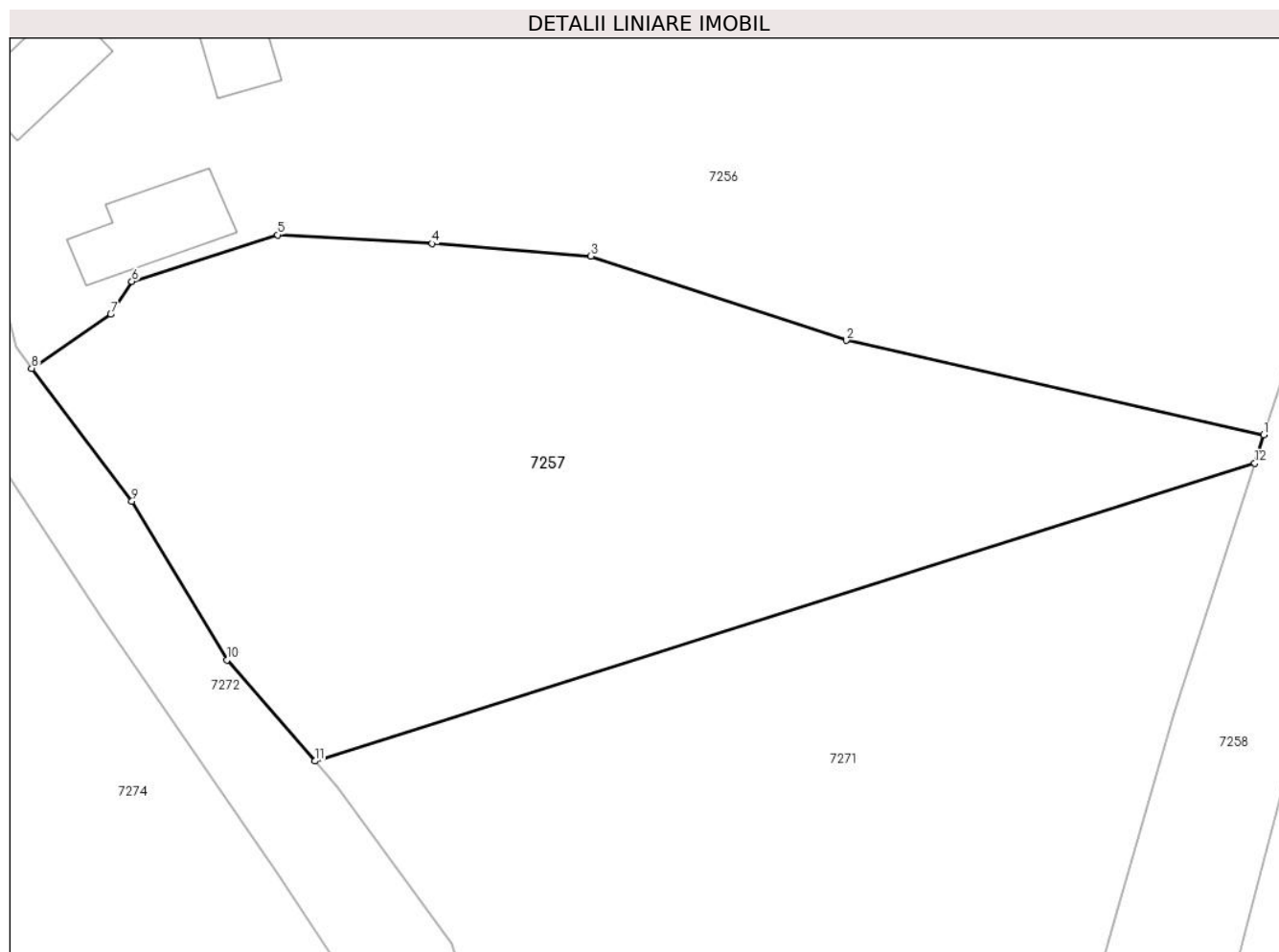
C. Partea III. SARCINI .

Inscrieri privind dezmembramintele dreptului de proprietate, drepturi reale de garanție și sarcini	Referințe
NU SUNT	

Teren

Nr cadastral	Suprafața (mp)*	Observații / Referințe
	2.487	Parte din nr. topo 1965

* Suprafața este determinată în planul de proiecție Stereo 70.



Date referitoare la teren

Crt	Categorie folosință	Intravilan	Suprafața (mp)	Tarla	Parcelă	Nr. topo	Observații / Referințe
1	faneata	DA	1.949	-	-	-	
2	faneata	NU	538	-	-	-	

Lungime Segmente

1) Valorile lungimilor segmentelor sunt obținute din proiecție în plan.

Punct început	X / Y	Punct sfârșit	X / Y	Lungime segment (** (m)
1	417.362,987 700.737,412	2	417.328,04 700.745,328	35.832
2	417.328,04 700.745,328	3	417.306,651 700.752,377	22.521
3	417.306,651 700.752,377	4	417.293,356 700.753,426	13.336
4	417.293,356 700.753,426	5	417.280,411 700.754,153	12.965

Punct început	X / Y	Punct sfârşit	X / Y	Lungime segment (** (m)
5	417.280,411 700.754,153	6	417.268,21 700.750,256	12.808
6	417.268,21 700.750,256	7	417.266,438 700.747,505	3.272
7	417.266,438 700.747,505	8	417.259,814 700.742,99	8.016
8	417.259,814 700.742,99	9	417.268,222 700.731,864	13.946
9	417.268,222 700.731,864	10	417.276,182 700.718,579	15.487
10	417.276,182 700.718,579	11	417.283,531 700.710,118	11.207
11	417.283,531 700.710,118	12	417.362,234 700.735,063	82.562
12	417.362,234 700.735,063	1	417.362,987 700.737,412	2.467

** Lungimile segmentelor sunt determinate în planul de proiecție Stereo 70 și sunt rotunjite la 1 milimetru.

*** Distanța dintre puncte este formată din segmente cumulate ce sunt mai mici decât valoarea 1 milimetru.

**DATE DESPRE IMOBILUL NR. 7258**

Oficiul de Cadastru și Publicitate Imobiliară MARAMURES
Biroul de Cadastru și Publicitate Imobiliară Sighetu Marmatiei

A. Partea I. Descrierea imobilului

TEREN Extravilan

Nr. CF vechi:899, 308, 520
Nr. topografic:2168, 2169, 2170

Adresa: Jud. Maramures

Nr. Crt	Nr cadastral Nr. topografic	Suprafața* (mp)	Observații / Referințe
A1		1.088	Sector cadastral:14 Teren neimprejmuit;

B. Partea II. Proprietari și acte

Inscrieri privitoare la dreptul de proprietate și alte drepturi reale		Referințe
7258 / 01/08/2024		
Act Normativ nr. Legea 7, din 13/03/1996 emis de Parlamentul României;		
B1	Intabulare, drept de PROPRIETATE, dobandit prin Lege, cota actuala 1/1 1) NEIDENTIFICAT NEIDENTIFICAT	A1
Act Administrativ nr. Adeverința 5079, din 01/08/2024 emis de Primăria Ocna Șugatag;		
B2	se notează posesia faptică în favoarea lui 1) VRAJA GHEORGHE	A1

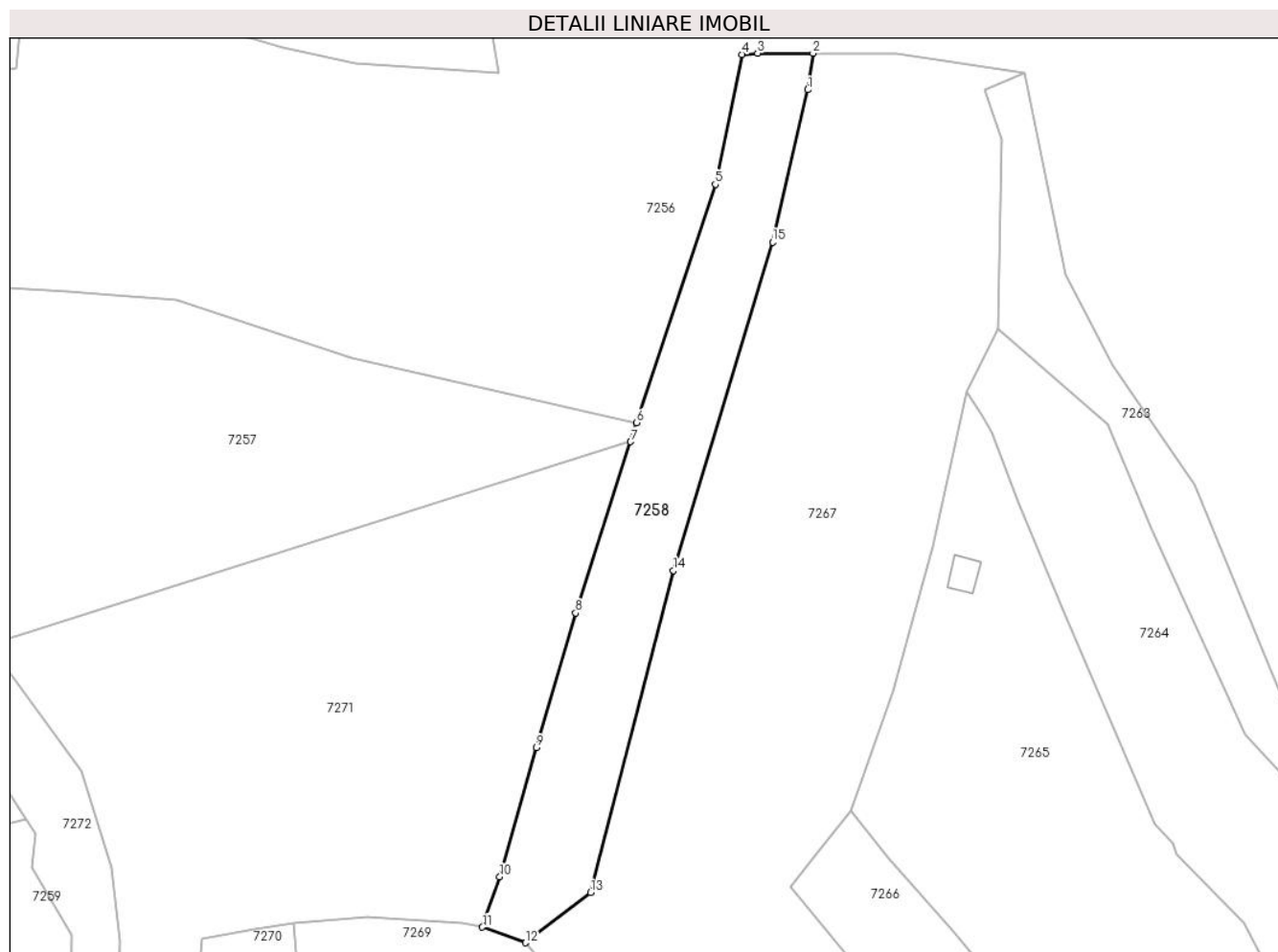
C. Partea III. SARCINI .

Inscrieri privind dezmembramintele dreptului de proprietate, drepturi reale de garanție și sarcini	Referințe
NU SUNT	

Teren

Nr cadastral	Suprafața (mp)*	Observații / Referințe
	1.088	

* Suprafața este determinată în planul de proiecție Stereo 70.



Date referitoare la teren

Crt	Categorie folosință	Intravilan	Suprafața (mp)	Tarla	Parcelă	Nr. topo	Observații / Referințe
1	faneata	NU	1.088	-	-	-	

Lungime Segmente

1) Valorile lungimilor segmentelor sunt obținute din proiecție în plan.

Punct început	X / Y	Punct sfârșit	X / Y	Lungime segment (** (m)
1	417.383,935 700.778,13	2	417.384,573 700.782,596	4.511
2	417.384,573 700.782,596	3	417.377,782 700.782,594	6.791
3	417.377,782 700.782,594	4	417.375,853 700.782,45	1.934
4	417.375,853 700.782,45	5	417.372,607 700.766,564	16.214
5	417.372,607 700.766,564	6	417.362,987 700.737,412	30.698

Punct început	X / Y	Punct sfârșit	X / Y	Lungime segment (** (m)
6	417.362,987 700.737,412	7	417.362,234 700.735,063	2.467
7	417.362,234 700.735,063	8	417.355,518 700.714,115	21.998
8	417.355,518 700.714,115	9	417.350,702 700.697,637	17.167
9	417.350,702 700.697,637	10	417.346,221 700.681,831	16.429
10	417.346,221 700.681,831	11	417.344,079 700.675,685	6.509
11	417.344,079 700.675,685	12	417.349,372 700.673,773	5.628
12	417.349,372 700.673,773	13	417.357,339 700.679,918	10.062
13	417.357,339 700.679,918	14	417.367,496 700.719,313	40.683
14	417.367,496 700.719,313	15	417.379,623 700.759,494	41.971
15	417.379,623 700.759,494	1	417.383,935 700.778,13	19.128

** Lungimile segmentelor sunt determinate în planul de proiecție Stereo 70 și sunt rotunjite la 1 milimetru.

*** Distanța dintre puncte este formată din segmente cumulate ce sunt mai mici decât valoarea 1 milimetru.

**DATE DESPRE IMOBILUL NR. 7259**

Oficiul de Cadastru și Publicitate Imobiliară MARAMURES
Biroul de Cadastru și Publicitate Imobiliară Sighetu Marmatiei

A. Partea I. Descrierea imobilului

TEREN Intravilan

Nr. CF vechi:1223, 1527, 1211

Nr. topografic:2166/b

Adresa: Loc. Sat-Sugatag, Jud. Maramures

Nr. Crt	Nr cadastral Nr. topografic	Suprafața* (mp)	Observații / Referințe
A1		1.059	Sector cadastral:14 Teren neimprejmuit; parte din nr topo: 63/3, 63/1/b

B. Partea II. Proprietari și acte

Inscrieri privitoare la dreptul de proprietate și alte drepturi reale		Referințe
7259 / 01/08/2024		
Act Normativ nr. Legea nr. 7, din 13/03/1996 emis de Parlamentul României;		
B1	Intabulare, drept de PROPRIETATE, dobândit prin Lege, cota actuala 1/1 1) NEIDENTIFICAT NEIDENTIFICAT	A1
Act Administrativ nr. Adeverința nr. 5080, din 01/08/2024 emis de Primăria Ocna Șugatag;		
B2	Se notează posesia faptică în favoarea lui 1) DUNCA ANCA	A1

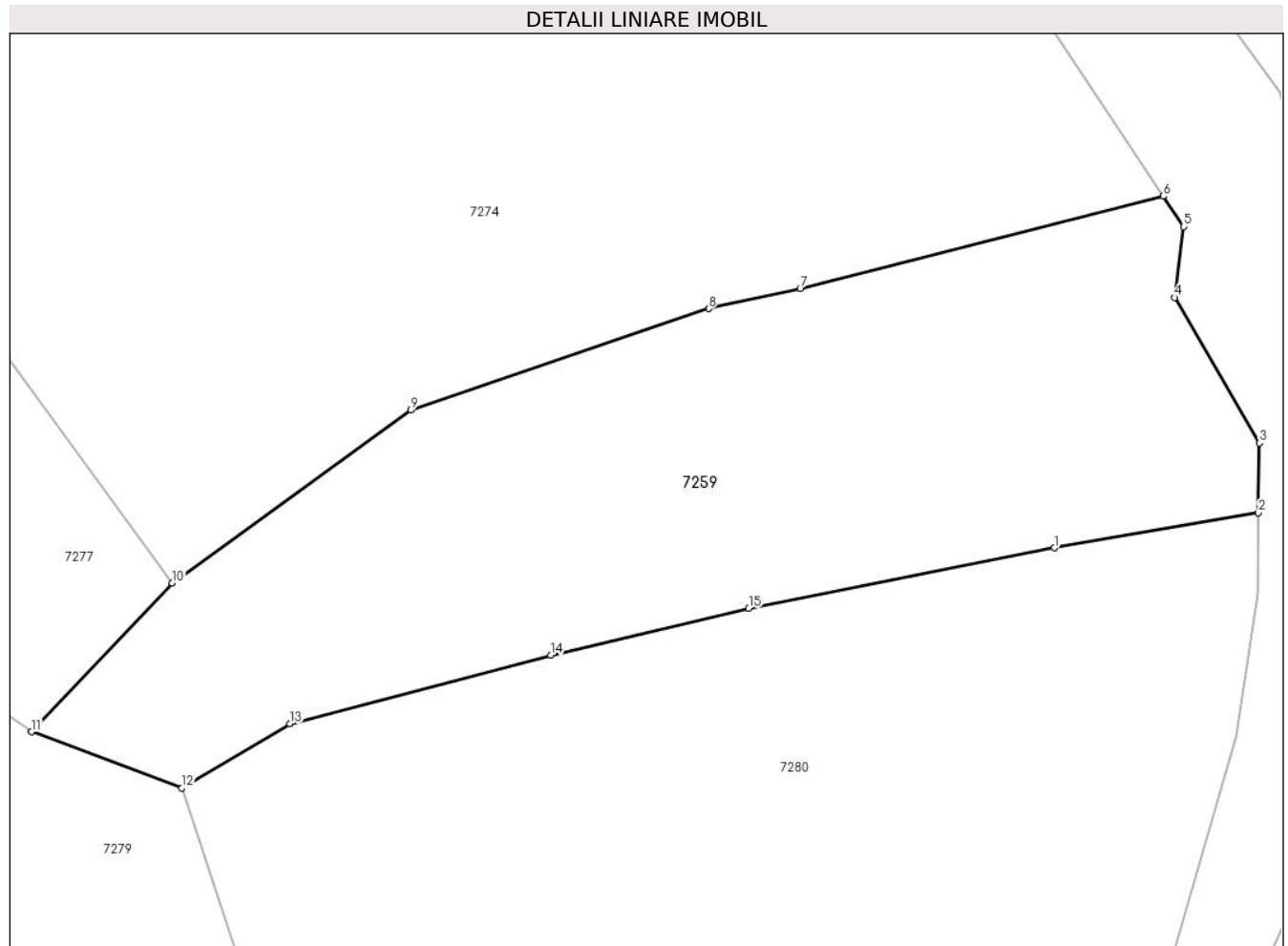
C. Partea III. SARCINI .

Inscrieri privind dezmembramintele dreptului de proprietate, drepturi reale de garanție și sarcini	Referințe
NU SUNT	

Teren

Nr cadastral	Suprafața (mp)*	Observații / Referințe
	1.059	parte din nr topo: 63/3, 63/1/b

* Suprafața este determinată în planul de proiecție Stereo 70.



Date referitoare la teren

Crt	Categorie folosință	Intra vilan	Suprafața (mp)	Tarla	Parcelă	Nr. topo	Observații / Referințe
1	faneata	DA	1.059	-	-	-	

Lungime Segmente

1) Valorile lungimilor segmentelor sunt obținute din proiecție în plan.

Punct început	X / Y	Punct sfârșit	X / Y	Lungime segment (** (m)
1	417.281,992 700.668,629	2	417.293,744 700.670,646	11.924
2	417.293,744 700.670,646	3	417.293,798 700.674,656	4.01
3	417.293,798 700.674,656	4	417.288,909 700.683,047	9.711
4	417.288,909 700.683,047	5	417.289,445 700.687,117	4.105
5	417.289,445 700.687,117	6	417.288,273 700.688,882	2.119

Punct început	X / Y	Punct sfârşit	X / Y	Lungime segment (** (m)
6	417.288,273 700.688,882	7	417.267,357 700.683,546	21.586
7	417.267,357 700.683,546	8	417.262,088 700.682,4	5.392
8	417.262,088 700.682,4	9	417.244,94 700.676,551	18.118
9	417.244,94 700.676,551	10	417.231,196 700.666,601	16.968
10	417.231,196 700.666,601	11	417.223,099 700.658,035	11.787
11	417.223,099 700.658,035	12	417.231,765 700.654,797	9.251
12	417.231,765 700.654,797	13	417.237,965 700.658,492	7.218
13	417.237,965 700.658,492	14	417.252,989 700.662,447	15.536
14	417.252,989 700.662,447	15	417.264,394 700.665,15	11.721
15	417.264,394 700.665,15	1	417.281,992 700.668,629	17.939

** Lungimile segmentelor sunt determinate în planul de proiecție Stereo 70 și sunt rotunjite la 1 milimetru.

*** Distanța dintre puncte este formată din segmente cumulate ce sunt mai mici decât valoarea 1 milimetru.



DATE DESPRE IMOBILUL NR. 7260

Oficiul de Cadastru și Publicitate Imobiliară MARAMURES
Biroul de Cadastru și Publicitate Imobiliară Sighetu Marmatiei

A. Partea I. Descrierea imobilului

TEREN Necunoscut

Adresa: Loc. Sat-Sugatag, Nr. 130, Jud. Maramures

Nr. Crt	Nr cadastral Nr. topografic	Suprafața* (mp)	Observații / Referințe
A1	57565	2.924	Sector cadastral:14 Teren imprejmuit;

Construcții

Crt	Nr cadastral Nr. topografic	Adresa	Observații / Referințe
A1.1	57565-C1	Loc. Sat-Sugatag, Nr. 130, Jud. Maramures	Nr. niveluri:3; S. construita la sol:102 mp; S. construita desfasurata:222 mp; Casa de locuit Dp+P+M, Anul construirii 2013. suprafată desfășurată de 222mp
A1.2	57565-C2	Loc. Sat-Sugatag, Nr. 130, Jud. Maramures	Nr. niveluri:1; S. construita la sol:34 mp; S. construita desfasurata:34 mp; Anexa P. Suprafată desfășurată de 34mp
A1.3	57565-C3	Loc. Sat-Sugatag, Nr. 130, Jud. Maramures	Nr. niveluri:1; S. construita la sol:48 mp; S. construita desfasurata:48 mp; Anexa P, Anul construirii 2023. Suprafată desfășurată de 48mp
A1.4	57565-C4	Loc. Sat-Sugatag, Nr. 130, Jud. Maramures	Nr. niveluri:1; S. construita la sol:8 mp; S. construita desfasurata:8 mp; Anexa P. Suprafată desfășurată de 8 mp

B. Partea II. Proprietari și acte

Inscrieri privitoare la dreptul de proprietate și alte drepturi reale	Referințe
7260 / 01/08/2024	
Act Normativ nr. Legea nr. 7, din 13/03/1996 emis de Parlamentul României;	
B1	A1
Intabulare, drept de PROPRIETATE, dobandit prin Lege, cota actuala 1/1 1) NEIDENTIFICAT NEIDENTIFICAT	
Act Administrativ nr. Adeverința nr. 1510, din 02/03/2023 emis de PRIMARIA OCNA SUGATAG (Declarație autentificată sub nr.489 din 03.03.2023, emisă de NP GRIGOR CARMEN LENUTA);	
B2	A1
se noteaza posesia asupra imobilului de sub A1 in favoarea lui 1) BABICI IONEL 2) BABICI ANAMARIA <i>OBSERVATII: Poziție transcrisă din Cf nr. 57565 Ocna Șugatag, înscrisă sub încheierea nr. 9806/31.03.2023</i>	
Act Administrativ nr. Certificat de atestare a edificării construcției realizate fara autorizatie de construire nr. 2365, din 30/03/2023 emis de PRIMARIA OCNA SUGATAG;	
B3	A1.1
Intabulare, drept de PROPRIETATEcu titlu de drept aplicare art.37 al.2 din Legea 7/1996, dobandit prin Lege, cota actuala 1/1, cota initiala 1/1 1) BABICI IONEL <i>OBSERVATII: Poziție transcrisă din Cf nr. 57565 Ocna Șugatag, înscrisă sub încheierea nr. 9806/31.03.2023</i>	
Act Administrativ nr. Certificat de atestare a edificării construcției realizate cu autorizatie de construire nr. 2363, din 30/03/2023 emis de PRIMARIA OCNA SUGATAG;	
B4	A1.3
Intabulare, drept de PROPRIETATE, dobandit prin Construire, cota actuala 1/1, cota initiala 1/1 1) BABICI IONEL <i>OBSERVATII: Poziție transcrisă din Cf nr. 57565 Ocna Șugatag, înscrisă sub încheierea nr. 9806/31.03.2023</i>	
Act Normativ nr. Legea nr 7, din 13/03/1996 emis de Parlamentul României;	
B4	A1.2, A1.4
Intabulare, drept de PROPRIETATE, dobandit prin Lege, cota actuala 1/1 1) BABICI IONEL	

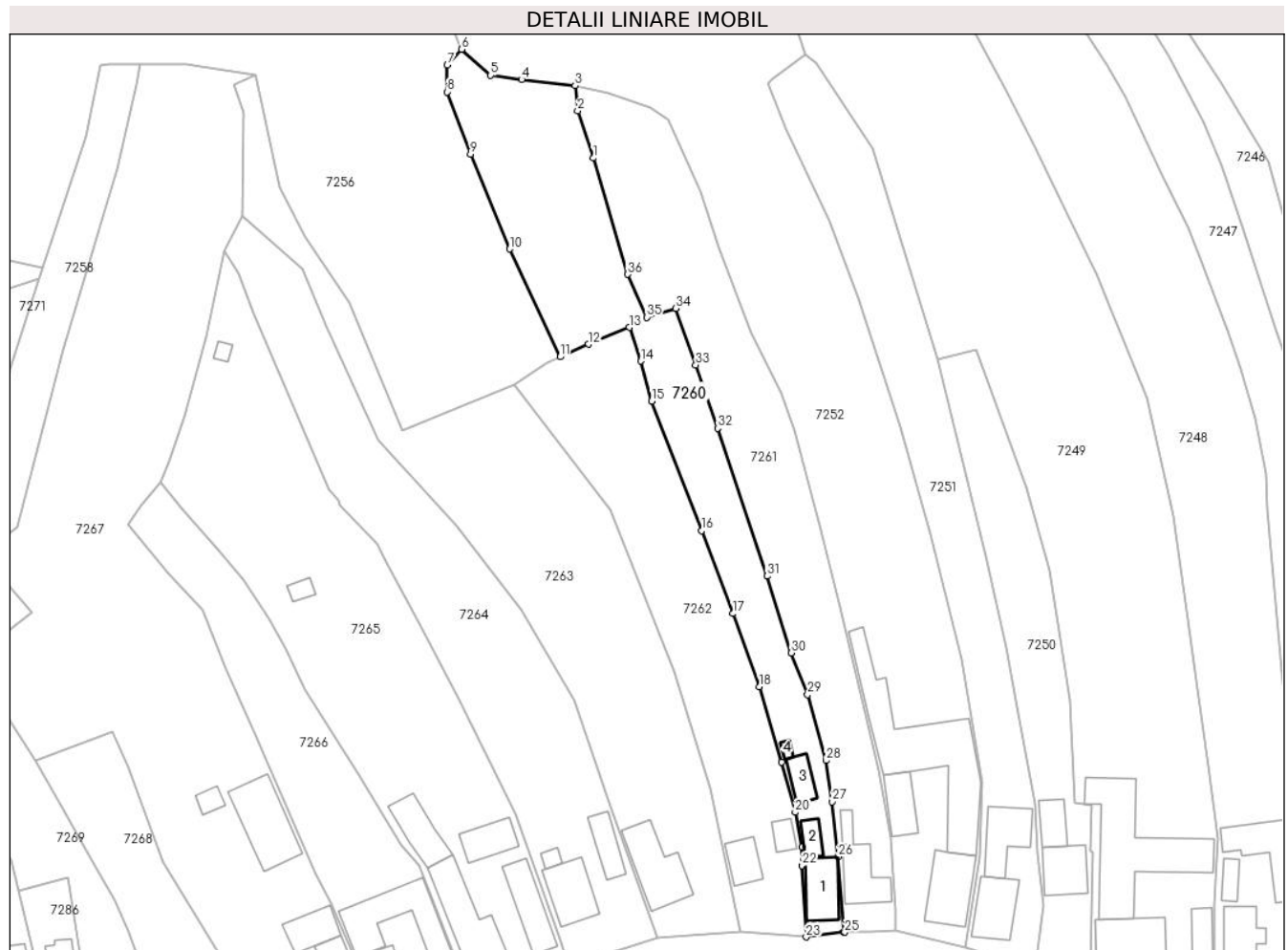
C. Partea III. SARCINI .

Inscrieri privind dezmembramintele dreptului de proprietate, drepturi reale de garanție și sarcini	Referințe
NU SUNT	

Teren

Nr cadastral	Suprafața (mp)*	Observații / Referințe
57565	2.924	

* Suprafața este determinată în planul de proiecție Stereo 70.



Date referitoare la teren

Crt	Categorie folosință	Intravilan	Suprafața (mp)	Tarla	Parcelă	Nr. topo	Observații / Referințe
1	curți constructii	DA	379	-	-	-	
2	faneata	DA	629	-	-	-	
3	faneata	NU	1.916	-	-	-	

Date referitoare la construcții

Crt	Număr	Destinație construcție	Supraf. (mp)	Situație juridică	Observații / Referințe
A1.1	57565-C1	construcții de locuințe	102	Cu acte	Nr. niveluri:3; S. construită la sol:102 mp; S. construită desfășurată:222 mp; Casa de locuit Dp+P+M, Anul construirii 2013. suprafață desfășurată de 222mp
A1.2	57565-C2	construcții anexa	Din acte: 0 Măsurată: 34	Cu acte	Nr. niveluri:1; S. construită la sol:34 mp; S. construită desfășurată:34 mp; Anexa P. Suprafață desfășurată de 34mp
A1.3	57565-C3	construcții anexa	48	Cu acte	Nr. niveluri:1; S. construită la sol:48 mp; S. construită desfășurată:48 mp; Anexa P, Anul construirii 2023. Suprafață desfășurată de 48mp
A1.4	57565-C4	construcții anexa	Din acte: 0 Măsurată: 8	Cu acte	Nr. niveluri:1; S. construită la sol:8 mp; S. construită desfășurată:8 mp; Anexa P. Suprafață desfășurată de 8 mp

Lungime Segmente

1) Valorile lungimilor segmentelor sunt obținute din proiecție în plan.

Punct început	X / Y	Punct sfârșit	X / Y	Lungime segment (** (m)
1	417.485,365 700.761,826	2	417.481,868 700.772,354	11.094
3	417.481,269 700.777,888	4	417.469,405 700.779,27	11.944
5	417.462,524 700.780,187	6	417.456,116 700.785,977	8.636
7	417.452,905 700.782,426	8	417.452,873 700.776,51	5.916
9	417.458,071 700.762,667	10	417.466,738 700.741,637	22.746
11	417.477,952 700.717,697	12	417.484,26 700.720,5	6.903
13	417.493,383 700.724,245	14	417.495,911 700.716,747	7.913
15	417.498,317 700.707,873	16	417.509,471 700.679,158	30.805
17	417.516,422 700.660,714	18	417.522,272 700.644,512	17.226
19	417.527,237 700.627,764	20	417.530,228 700.616,589	11.568
21	417.531,694 700.608,839	22	417.531,72 700.604,79	4.049
23	417.532,672 700.588,931	24	417.541,005 700.589,98	8.399
25	417.541,21 700.589,985	26	417.539,798 700.606,728	16.802
27	417.538,446 700.618,95	28	417.537,062 700.628,102	9.256
29	417.532,978 700.642,735	30	417.529,383 700.652,011	9.948
31	417.523,983 700.669,017	32	417.512,971 700.701,851	34.631
33	417.508,114 700.715,933	34	417.503,676 700.728,47	13.299
35	417.497,201 700.726,503	36	417.492,973 700.736,023	10.417

Punct început	X / Y	Punct sfârșit	X / Y	Lungime segment (** (m)
2	417.481,868 700.772,354	3	417.481,269 700.777,888	5.566
4	417.469,405 700.779,27	5	417.462,524 700.780,187	6.942
6	417.456,116 700.785,977	7	417.452,905 700.782,426	4.787
8	417.452,873 700.776,51	9	417.458,071 700.762,667	14.787
10	417.466,738 700.741,637	11	417.477,952 700.717,697	26.436
12	417.484,26 700.720,5	13	417.493,383 700.724,245	9.862
14	417.495,911 700.716,747	15	417.498,317 700.707,873	9.194
16	417.509,471 700.679,158	17	417.516,422 700.660,714	19.71
18	417.522,272 700.644,512	19	417.527,237 700.627,764	17.468
20	417.530,228 700.616,589	21	417.531,694 700.608,839	7.887
22	417.531,72 700.604,79	23	417.532,672 700.588,931	15.888
24	417.541,005 700.589,98	25	417.541,21 700.589,985	0.205
26	417.539,798 700.606,728	27	417.538,446 700.618,95	12.297
28	417.537,062 700.628,102	29	417.532,978 700.642,735	15.192
30	417.529,383 700.652,011	31	417.523,983 700.669,017	17.843
32	417.512,971 700.701,851	33	417.508,114 700.715,933	14.896
34	417.503,676 700.728,47	35	417.497,201 700.726,503	6.767
36	417.492,973 700.736,023	1	417.485,365 700.761,826	26.901

** Lungimile segmentelor sunt determinate în planul de proiecție Stereo 70 și sunt rotunjite la 1 milimetru.

*** Distanța dintre puncte este formată din segmente cumulate ce sunt mai mici decât valoarea 1 milimetru.

**DATE DESPRE IMOBILUL NR. 7261**

Oficiul de Cadastru și Publicitate Imobiliară MARAMURES
Biroul de Cadastru și Publicitate Imobiliară Sighetu Marmatiei

A. Partea I. Descrierea imobilului

Nr. CF vechi:640, 1204
Nr. topografic:64

TEREN Necunoscut

Adresa: Loc. Sat-Sugatag, Nr. 129, Jud. Maramures

Nr. Crt	Nr cadastral Nr. topografic	Suprafața* (mp)	Observații / Referințe
A1		2.909	Sector cadastral:14 Teren imprejmuit; Parte din nr. topo 63/2

Construcții

Crt	Nr cadastral Nr. topografic	Adresa	Observații / Referințe
A1.1		Loc. Sat-Sugatag, Nr. 129, Jud. Maramures	Nr. niveluri:4; S. construita la sol:105 mp; Casă de locuit, S+P+1+M, suprafața desfășurată de 344 mp.
A1.2		Loc. Sat-Sugatag, Nr. 129, Jud. Maramures	Nr. niveluri:1; S. construita la sol:19 mp; Anexă, P, suprafața desfășurată de 19 mp.

B. Partea II. Proprietari și acte

Inscrieri privitoare la dreptul de proprietate și alte drepturi reale		Referințe
7261 / 01/08/2024		
Act Normativ nr. Legea 7, din 13/03/1996 emis de Parlamentul României;		
B1	Intabulare, drept de PROPRIETATE, dobandit prin Lege, cota actuala 1/1 1) NEIDENTIFICAT NEIDENTIFICAT	A1
Act Administrativ nr. Adeverința nr. 5081, din 01/08/2024 emis de Primăria Ocna Șugatag;		
B2	Se notează posesia faptică în favoarea lui 1) MESAROȘ VASILE	A1
Act Normativ nr. Legea 7, din 13/03/1996 emis de Parlamentul României;		
B3	Intabulare, drept de PROPRIETATE, dobandit prin Lege, cota actuala 1/1 1) MESAROȘ VASILE	A1.1, A1.2

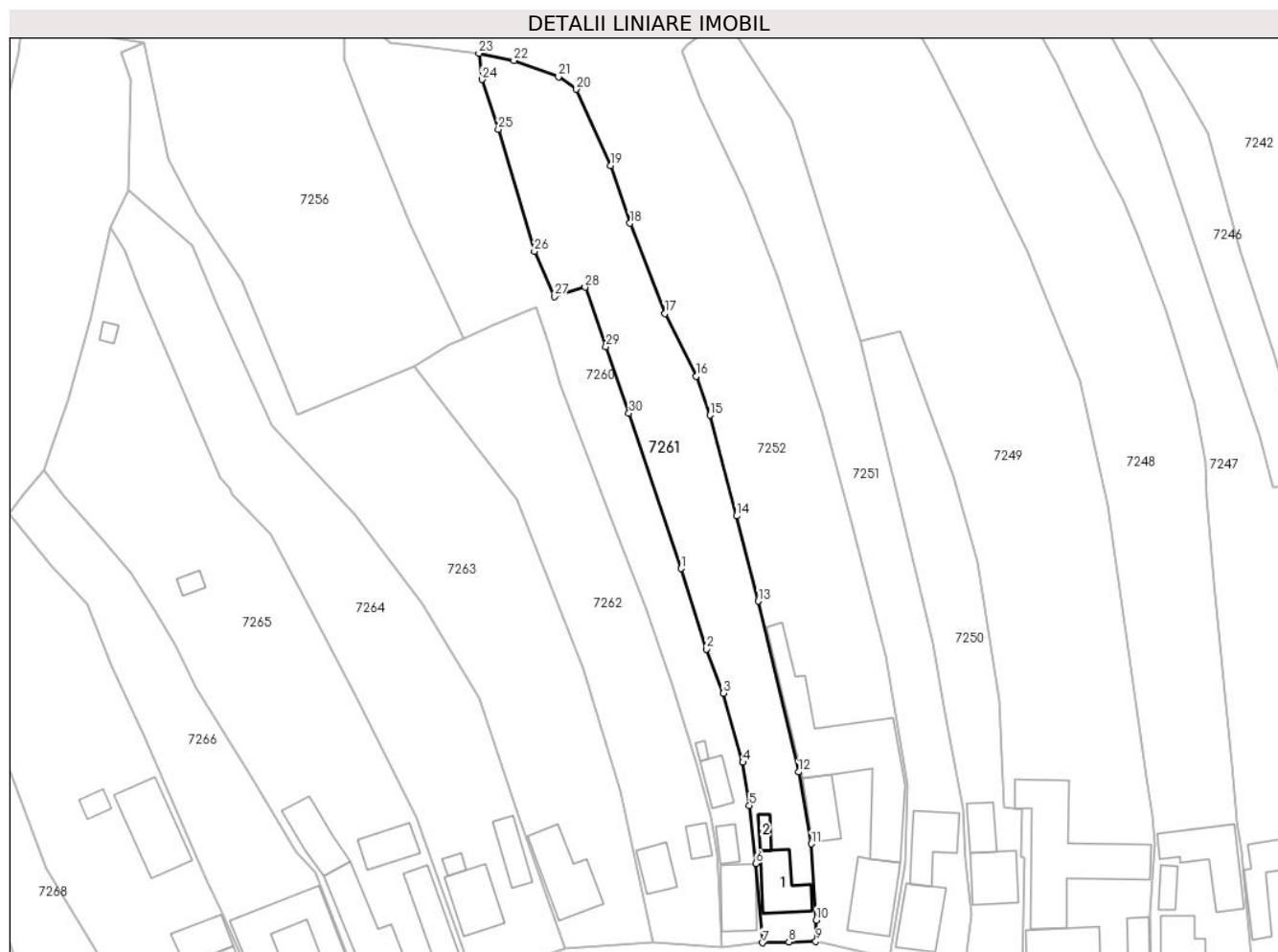
C. Partea III. SARCINI .

Inscrieri privind dezmembramintele dreptului de proprietate, drepturi reale de garanție și sarcini	Referințe
NU SUNT	

Teren

Nr cadastral	Suprafața (mp)*	Observații / Referințe
	2.909	Parte din nr. topo 63/2

* Suprafața este determinată în planul de proiecție Stereo 70.



Date referitoare la teren

Crt	Categorie folosință	Intravilan	Suprafața (mp)	Tarla	Parcelă	Nr. topo	Observații / Referințe
1	curți constructii	DA	400	-	-	-	
2	faneata	DA	1.080	-	-	-	
3	faneata	NU	1.429	-	-	-	

Date referitoare la construcții

Crt	Număr	Destinație construcție	Supraf. (mp)	Situație juridică	Observații / Referințe
A1.1		construcții de locuințe	105	Cu acte	Nr. niveluri:4; S. construită la sol:105 mp; Casă de locuit, S+P+1+M, suprafața desfășurată de 344 mp.
A1.2		construcții anexa	19	Cu acte	Nr. niveluri:1; S. construită la sol:19 mp; Anexă, P, suprafața desfășurată de 19 mp.

Lungime Segmente

1) Valorile lungimilor segmentelor sunt obținute din proiecție în plan.

Punct început	X / Y	Punct sfârșit	X / Y	Lungime segment (** (m)
1	417.523,983 700.669,017	2	417.529,383 700.652,011	17.843

Punct început	X / Y	Punct sfârșit	X / Y	Lungime segment (** (m)
2	417.529,383 700.652,011	3	417.532,978 700.642,735	9.948

Punct început	X / Y	Punct sfârșit	X / Y	Lungime segment (** (m)
3	417.532,978 700.642,735	4	417.537,062 700.628,102	15.192
5	417.538,446 700.618,95	6	417.539,798 700.606,728	12.297
7	417.541,21 700.589,985	8	417.546,805 700.590,134	5.597
9	417.552,47 700.590,246	10	417.552,58 700.594,782	4.537
11	417.551,491 700.610,88	12	417.548,818 700.626,064	15.417
13	417.540,299 700.662,15	14	417.535,693 700.680,13	18.561
15	417.530,066 700.701,424	16	417.527,196 700.709,629	8.692
17	417.520,555 700.722,9	18	417.513,217 700.742,004	20.465
19	417.509,114 700.754,194	20	417.501,871 700.770,285	17.646
21	417.498,098 700.772,953	22	417.488,626 700.776,338	10.059
23	417.481,269 700.777,888	24	417.481,868 700.772,354	5.566
25	417.485,365 700.761,826	26	417.492,973 700.736,023	26.901
27	417.497,201 700.726,503	28	417.503,676 700.728,47	6.767
29	417.508,114 700.715,933	30	417.512,971 700.701,851	14.896

Punct început	X / Y	Punct sfârșit	X / Y	Lungime segment (** (m)
4	417.537,062 700.628,102	5	417.538,446 700.618,95	9.256
6	417.539,798 700.606,728	7	417.541,21 700.589,985	16.802
8	417.546,805 700.590,134	9	417.552,47 700.590,246	5.666
10	417.552,58 700.594,782	11	417.551,491 700.610,88	16.135
12	417.548,818 700.626,064	13	417.540,299 700.662,15	37.078
14	417.535,693 700.680,13	15	417.530,066 700.701,424	22.025
16	417.527,196 700.709,629	17	417.520,555 700.722,9	14.84
18	417.513,217 700.742,004	19	417.509,114 700.754,194	12.862
20	417.501,871 700.770,285	21	417.498,098 700.772,953	4.621
22	417.488,626 700.776,338	23	417.481,269 700.777,888	7.519
24	417.481,868 700.772,354	25	417.485,365 700.761,826	11.094
26	417.492,973 700.736,023	27	417.497,201 700.726,503	10.417
28	417.503,676 700.728,47	29	417.508,114 700.715,933	13.299
30	417.512,971 700.701,851	1	417.523,983 700.669,017	34.631

** Lungimile segmentelor sunt determinate în planul de proiecție Stereo 70 și sunt rotunjite la 1 milimetru.

*** Distanța dintre puncte este formată din segmente cumulate ce sunt mai mici decât valoarea 1 milimetru.

**DATE DESPRE IMOBILUL NR. 7262**

Oficiul de Cadastru și Publicitate Imobiliară MARAMURES
Biroul de Cadastru și Publicitate Imobiliară Sighetu Marmatiei

A. Partea I. Descrierea imobilului

TEREN Necunoscut

Nr. CF vechi:379, 1223

Nr. topografic:63/1/a

Adresa: Loc. Sat-Sugatag, Nr. 131, Jud. Maramures

Nr. Crt	Nr cadastral Nr. topografic	Suprafața* (mp)	Observații / Referințe
A1		2.529	Sector cadastral:14 Teren imprejmuit; Parte din nr. topo 63/3

Construcții

Crt	Nr cadastral Nr. topografic	Adresa	Observații / Referințe
A1.1		Loc. Sat-Sugatag, Nr. 131, Jud. Maramures	Nr. niveluri:1; S. construita la sol:63 mp; S. construita desfasurata:63 mp; Casă de locuit, P, suprafața desfășurată de 63 mp.
A1.2		Loc. Sat-Sugatag, Nr. 131, Jud. Maramures	Nr. niveluri:1; S. construita la sol:30 mp; S. construita desfasurata:30 mp; Anexă, P, suprafața desfășurată de 30 mp.

B. Partea II. Proprietari și acte

Inscrieri privitoare la dreptul de proprietate și alte drepturi reale	Referințe
7262 / 01/08/2024	
Act Normativ nr. Legea 7, din 13/03/1996 emis de Parlamentul României;	
B1	A1
Intabulare, drept de PROPRIETATE, dobandit prin Lege, cota actuala 1/1 1) NEIDENTIFICAT NEIDENTIFICAT	
Act Administrativ nr. Adeverința nr. 5082, din 01/08/2024 emis de Primăria Ocna Șugatag;	
B2	A1
Se notează posesia faptică în favoarea lui 1) POP IOAN	
Act Normativ nr. Legea 7, din 13/03/1996 emis de Parlamentul României;	
B3	A1.1, A1.2
Intabulare, drept de PROPRIETATE, dobandit prin Lege, cota actuala 1/1 1) POP IOAN	

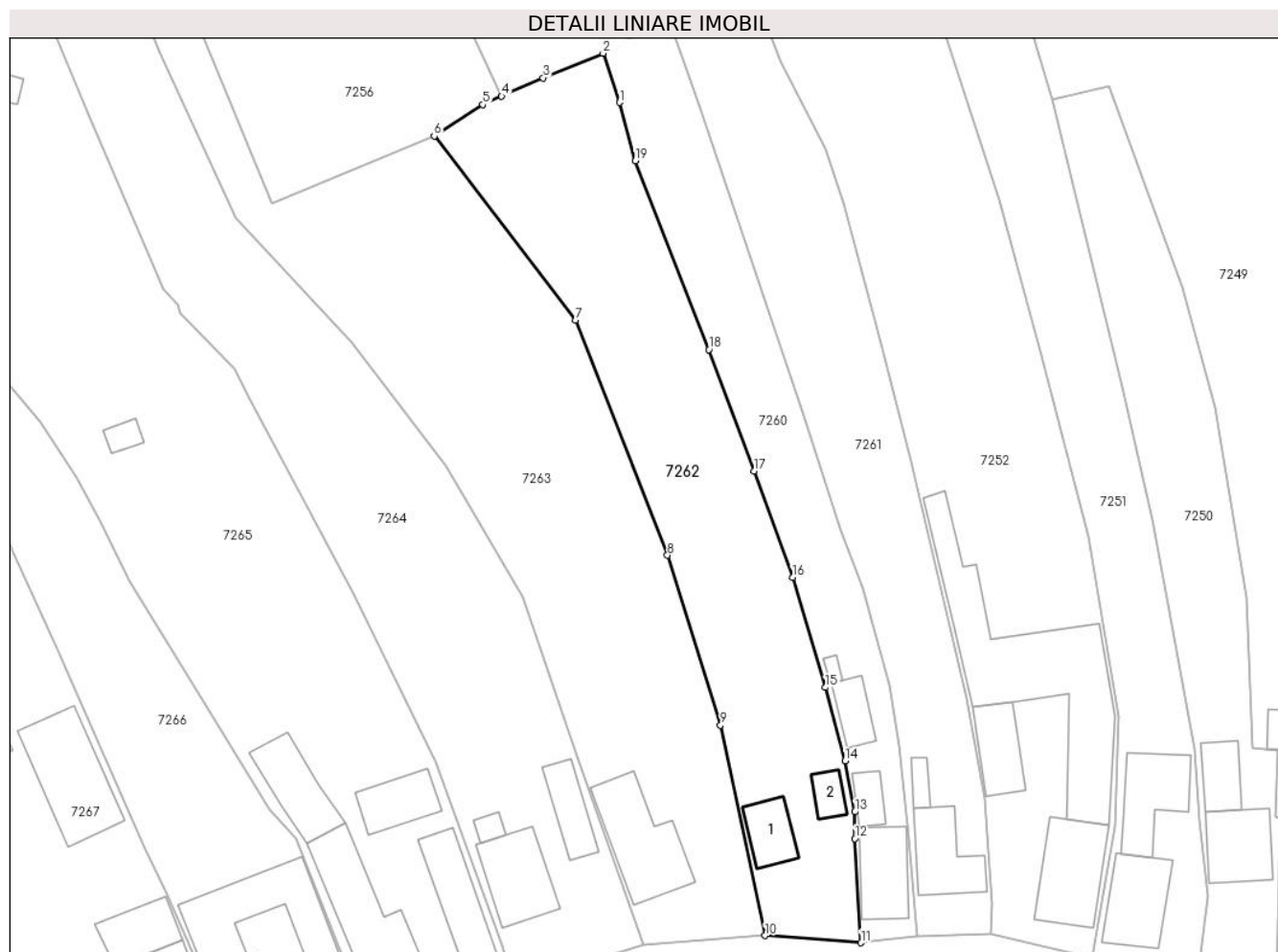
C. Partea III. SARCINI .

Inscrieri privind dezmembramintele dreptului de proprietate, drepturi reale de garanție și sarcini	Referințe
NU SUNT	

Teren

Nr cadastral	Suprafața (mp)*	Observații / Referințe
	2.529	Parte din nr. topo 63/3

* Suprafața este determinată în planul de proiecție Stereo 70.



Date referitoare la teren

Crt	Categorie folosință	Intravilan	Suprafața (mp)	Tarla	Parcelă	Nr. topo	Observații / Referințe
1	curți constructii	DA	400	-	-	-	
2	faneata	DA	1.334	-	-	-	
3	faneata	NU	795	-	-	-	

Date referitoare la construcții

Crt	Număr	Destinație construcție	Supraf. (mp)	Situație juridică	Observații / Referințe
A1.1		construcții de locuințe	63	Cu acte	Nr. niveluri:1; S. construita la sol:63 mp; S. construita desfasurata:63 mp; Casă de locuit, P, suprafata desfășurată de 63 mp.
A1.2		construcții anexa	30	Cu acte	Nr. niveluri:1; S. construita la sol:30 mp; S. construita desfasurata:30 mp; Anexă, P, suprafata desfășurată de 30 mp.

Lungime Segmente

1) Valorile lungimilor segmentelor sunt obținute din proiecție în plan.

Punct început	X / Y	Punct sfârșit	X / Y	Lungime segment (** (m)

Punct început	X / Y	Punct sfârșit	X / Y	Lungime segment (** (m)
1	417.495,911 700.716,747	2	417.493,383 700.724,245	7.913
2	417.493,383 700.724,245	3	417.484,26 700.720,5	9.862
3	417.484,26 700.720,5	4	417.477,952 700.717,697	6.903
4	417.477,952 700.717,697	5	417.475,081 700.716,421	3.142
5	417.475,081 700.716,421	6	417.467,68 700.711,656	8.802
6	417.467,68 700.711,656	7	417.489,207 700.683,647	35.326
7	417.489,207 700.683,647	8	417.503,204 700.647,879	38.409
8	417.503,204 700.647,879	9	417.511,27 700.622,025	27.083
9	417.511,27 700.622,025	10	417.518,07 700.590,008	32.731
10	417.518,07 700.590,008	11	417.532,672 700.588,931	14.642
11	417.532,672 700.588,931	12	417.531,72 700.604,79	15.888
12	417.531,72 700.604,79	13	417.531,694 700.608,839	4.049
13	417.531,694 700.608,839	14	417.530,228 700.616,589	7.887
14	417.530,228 700.616,589	15	417.527,237 700.627,764	11.568
15	417.527,237 700.627,764	16	417.522,272 700.644,512	17.468
16	417.522,272 700.644,512	17	417.516,422 700.660,714	17.226
17	417.516,422 700.660,714	18	417.509,471 700.679,158	19.71
18	417.509,471 700.679,158	19	417.498,317 700.707,873	30.805
19	417.498,317 700.707,873	1	417.495,911 700.716,747	9.194

** Lungimile segmentelor sunt determinate în planul de proiecție Stereo 70 și sunt rotunjite la 1 milimetru.

*** Distanța dintre puncte este formată din segmente cumulate ce sunt mai mici decât valoarea 1 milimetru.



DATE DESPRE IMOBILUL NR. 7263

Oficiul de Cadastru și Publicitate Imobiliară MARAMURES
Biroul de Cadastru și Publicitate Imobiliară Sighetu Marmatiei

A. Partea I. Descrierea imobilului

TEREN Intravilan

Adresa: Loc. Sat-Sugatag, Nr. 132, Jud. Maramures

Nr. Crt	Nr cadastral Nr. topografic	Suprafața* (mp)	Observații / Referințe
A1	51329	3.810	Sector cadastral:14 Teren imprejmuit;

Construcții

Crt	Nr cadastral Nr. topografic	Adresa	Observații / Referințe
A1.1	51329-C1	Loc. Sat-Sugatag, Nr. 132, Jud. Maramures	Nr. niveluri:1; S. construita la sol:163 mp; S. construita desfasurata:163 mp; Casa de locuit, P, suprafața desfășurată de 163mp

B. Partea II. Proprietari și acte

Inscrieri privitoare la dreptul de proprietate și alte drepturi reale		Referințe
7263 / 01/08/2024		
Act Notarial nr. 3256, din 01/01/2007 emis de NP (Contract de vânzare-cumpărare cu clauză de întreținere);		
B1	Intabulare, drept de PROPRIETATEcu titlu de drept cumparare si intretinere, dobandit prin Conventie, cota actuala 1/1, cota initiala 1/1 1) BLEDEA VARVARA , bun propriu <i>OBSERVATII:</i> <i>Poziție transcrisă din Cf nr. 51329 Ocna Șugatag, înscrisă sub încheierea nr. 6135/27.07.2007</i>	A1, A1.1
B2	se noteaza interdictia de instrainare si grevare cu alte sarcini in favoarea: 1) BLEDEA MARIA <i>OBSERVATII: Poziție transcrisă din Cf nr. 51329 Ocna Șugatag, înscrisă sub încheierea nr. 6135/27.07.2007</i>	A1, A1.1

C. Partea III. SARCINI

Inscrieri privind dezmembramintele dreptului de proprietate, drepturi reale de garanție și sarcini		Referințe
6135 / 01/08/2024		
Act Notarial nr. 3256, din 01/01/2007 emis de NP (Contract de vânzare-cumpărare cu clauză de întreținere);		
C1	Intabulare, drept de UZUFRUCT VIAGER, dobandit prin Conventie, cota actuala 1/1, cota initiala 1/1 1) BLEDEA MARIA , lipsa CNP <i>OBSERVATII: Poziție transcrisă din Cf nr. 51329 Ocna Șugatag, înscrisă sub încheierea nr. 6135/27.07.2007</i>	A1, A1.1
C2	se noteaza sarcina intretinerii si a inmormantarii in favoarea BLEDEA MARIA <i>OBSERVATII: Poziție transcrisă din Cf nr. 51329 Ocna Șugatag, înscrisă sub încheierea nr. 6135/27.07.2007</i>	A1, A1.1

Teren

Nr cadastral	Suprafața (mp)*	Observații / Referințe
51329	3.810	

* Suprafața este determinată în planul de proiecție Stereo 70.



Date referitoare la teren

Crt	Categorie folosință	Intravilan	Suprafața (mp)	Tarla	Parcelă	Nr. topo	Observații / Referințe
1	curți constructii	DA	645	-	-	-	
2	arabil	DA	3.165	-	-	-	

Date referitoare la construcții

Crt	Număr	Destinație construcție	Supraf. (mp)	Situație juridică	Observații / Referințe
A1.1	51329-C1	construcții de locuințe	Din acte: 0 Masurata: 163	Cu acte	Nr. niveluri:1; S. construita la sol:163 mp; S. construita desfasurata:163 mp; Casa de locuit, P, suprafața desfășurată de 163mp

Lungime Segmente

1) Valorile lungimilor segmentelor sunt obținute din proiecție în plan.

Punct început	X / Y	Punct sfârșit	X / Y	Lungime segment (** (m)
1	417.499,537 700.588,673	2	417.518,07 700.590,008	18.581
3	417.511,27 700.622,025	4	417.503,204 700.647,879	27.083

Punct început	X / Y	Punct sfârșit	X / Y	Lungime segment (** (m)
2	417.518,07 700.590,008	3	417.511,27 700.622,025	32.731
4	417.503,204 700.647,879	5	417.489,207 700.683,647	38.409

Punct început	X / Y	Punct sfârșit	X / Y	Lungime segment (** (m)
5	417.489,207 700.683,647	6	417.467,68 700.711,656	35.326
7	417.442,96 700.701,436	8	417.431,236 700.729,792	30.684
9	417.421,31 700.744,366	10	417.415,5 700.755,495	12.554
11	417.410,406 700.780,176	12	417.405,554 700.778,17	5.25
13	417.407,64 700.772,107	14	417.407,271 700.748,862	23.248
15	417.420,652 700.737,241	16	417.425,952 700.724,422	13.871
17	417.437,466 700.699,165	18	417.455,018 700.680,329	25.746
19	417.469,456 700.661,543	20	417.481,231 700.641,488	23.256
21	417.489,229 700.617,887	1	417.499,537 700.588,673	30.979

Punct început	X / Y	Punct sfârșit	X / Y	Lungime segment (** (m)
6	417.467,68 700.711,656	7	417.442,96 700.701,436	26.749
8	417.431,236 700.729,792	9	417.421,31 700.744,366	17.633
10	417.415,5 700.755,495	11	417.410,406 700.780,176	25.201
12	417.405,554 700.778,17	13	417.407,64 700.772,107	6.412
14	417.407,271 700.748,862	15	417.420,652 700.737,241	17.723
16	417.425,952 700.724,422	17	417.437,466 700.699,165	27.758
18	417.455,018 700.680,329	19	417.469,456 700.661,543	23.693
20	417.481,231 700.641,488	21	417.489,229 700.617,887	24.919

** Lungimile segmentelor sunt determinate în planul de proiecție Stereo 70 și sunt rotunjite la 1 milimetru.

*** Distanța dintre puncte este formată din segmente cumulate ce sunt mai mici decât valoarea 1 milimetru.

**DATE DESPRE IMOBILUL NR. 7264**

Oficiul de Cadastru și Publicitate Imobiliară MARAMURES
Biroul de Cadastru și Publicitate Imobiliară Sighetu Marmatiei

A. Partea I. Descrierea imobilului

TEREN Intravilan

Nr. CF vechi:495, 1527
Nr. topografic:61/3, 62/b/2

Adresa: Loc. Sat-Sugatag, Nr. 133, Jud. Maramures

Nr. Crt	Nr cadastral Nr. topografic	Suprafața* (mp)	Observații / Referințe
A1		3.234	Sector cadastral:14 Teren imprejmuit;

Construcții

Crt	Nr cadastral Nr. topografic	Adresa	Observații / Referințe
A1.1		Loc. Sat-Sugatag, Nr. 133, Jud. Maramures	Nr. niveluri:2; S. construita la sol:122 mp; Casă de locuit, D+P, suprafața desfășurată de 158 mp.
A1.2		Loc. Sat-Sugatag, Nr. 133, Jud. Maramures	Nr. niveluri:1; S. construita la sol:15 mp; Anexă, P, suprafața desfășurată de 15 mp.
A1.3		Loc. Sat-Sugatag, Nr. 133, Jud. Maramures	Nr. niveluri:1; S. construita la sol:66 mp; ANexă, P, suprafața desfășurată de 66 mp

B. Partea II. Proprietari și acte

Inscrieri privitoare la dreptul de proprietate și alte drepturi reale		Referințe
7264 / 01/08/2024		
Act Normativ nr. Legea 7, din 13/03/1996 emis de Parlamentul României;		
B1	Intabulare, drept de PROPRIETATE, dobândit prin Lege, cota actuala 1/1 1) NEIDENTIFICAT NEIDENTIFICAT	A1
Act Administrativ nr. Adeverința nr. 5083, din 01/08/2024 emis de Primăria Ocna Șugatag;		
B2	Se notează posesia faptică în favoarea lui 1) MESAROȘ VASILE	A1
Act Normativ nr. Legea 7, din 13/03/1996 emis de Parlamentul României;		
B3	Intabulare, drept de PROPRIETATE, dobândit prin Lege, cota actuala 1/1 1) MESAROȘ VASILE	A1.1, A1.2, A1.3

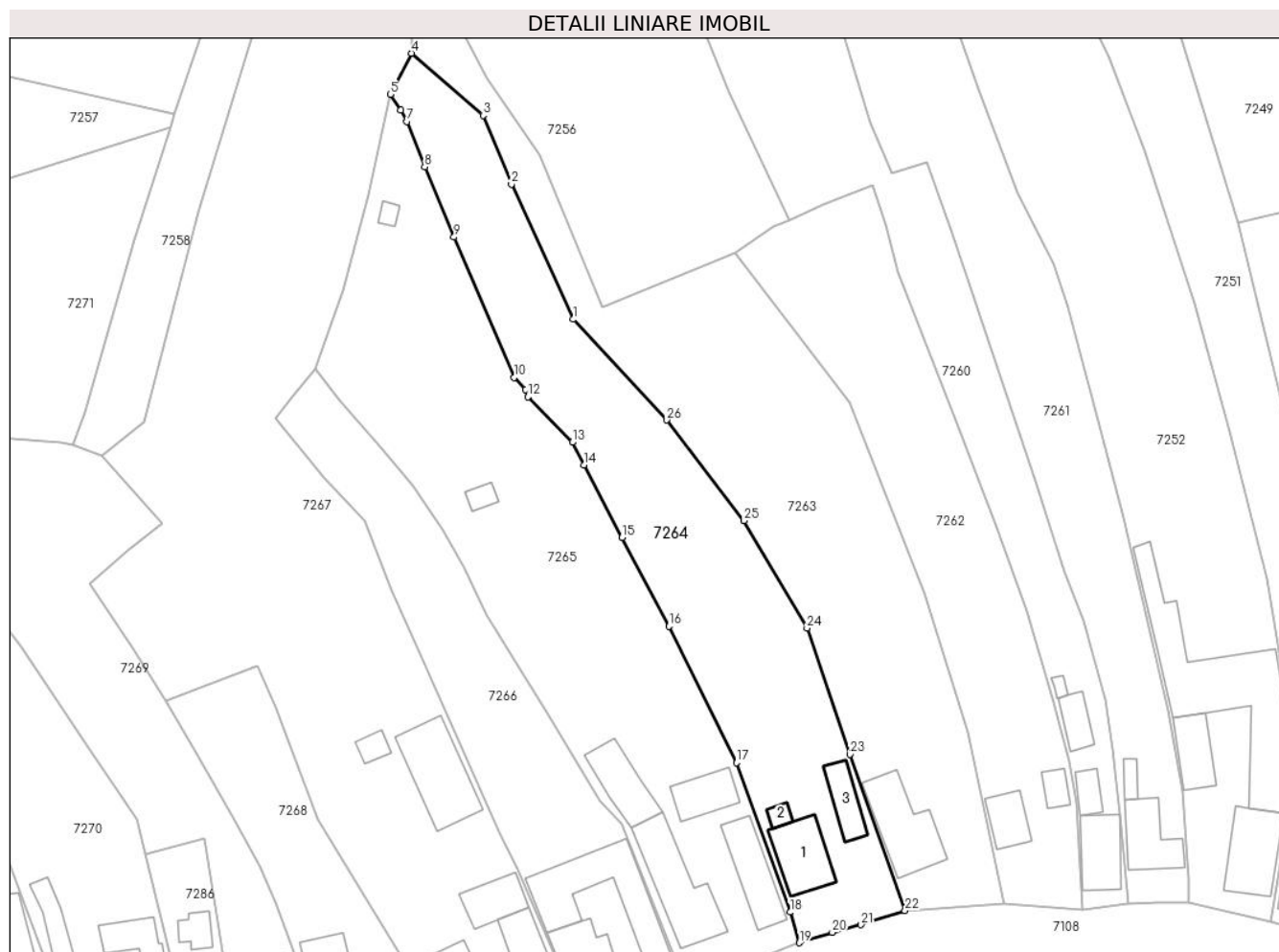
C. Partea III. SARCINI .

Inscrieri privind dezmembramintele dreptului de proprietate, drepturi reale de garanție și sarcini	Referințe
NU SUNT	

Teren

Nr cadastral	Suprafața (mp)*	Observații / Referințe
	3.234	

* Suprafața este determinată în planul de proiecție Stereo 70.



Date referitoare la teren

Crt	Categorie folosință	Intravilan	Suprafața (mp)	Tarla	Parcelă	Nr. topo	Observații / Referințe
1	curți constructii	DA	650	-	-	-	
2	faneata	DA	2.584	-	-	-	

Date referitoare la construcții

Crt	Număr	Destinație construcție	Supraf. (mp)	Situație juridică	Observații / Referințe
A1.1		construcții de locuințe	122	Cu acte	Nr. niveluri:2; S. construita la sol:122 mp; Casă de locuit, D+P, suprafața desfășurată de 158 mp.
A1.2		construcții anexa	15	Cu acte	Nr. niveluri:1; S. construita la sol:15 mp; Anexă, P, suprafața desfășurată de 15 mp.
A1.3		construcții anexa	66	Cu acte	Nr. niveluri:1; S. construita la sol:66 mp; ANexă, P, suprafața desfășurată de 66 mp

Lungime Segmente

1) Valorile lungimilor segmentelor sunt obținute din proiecție în plan.

Punct început	X / Y	Punct sfârșit	X / Y	Lungime segment (** (m)
1	417.437,466 700.699,165	2	417.425,952 700.724,422	27.758

Punct început	X / Y	Punct sfârșit	X / Y	Lungime segment (** (m)
2	417.425,952 700.724,422	3	417.420,652 700.737,241	13.871

Punct început	X / Y	Punct sfârșit	X / Y	Lungime segment (** (m)
3	417.420,652 700.737,241	4	417.407,271 700.748,862	17.723
5	417.403,32 700.741,176	6	417.405,245 700.738,253	3.5
7	417.406,43 700.736,101	8	417.409,761 700.727,644	9.089
9	417.415,235 700.714,513	10	417.426,476 700.688,317	28.506
11	417.428,628 700.685,981	12	417.429,04 700.684,663	1.381
13	417.437,345 700.676,165	14	417.439,535 700.671,918	4.778
15	417.446,66 700.658,436	16	417.455,405 700.641,802	18.793
17	417.468,023 700.616,308	18	417.478,048 700.588,406	29.648
19	417.479,799 700.582,689	20	417.485,937 700.584,639	6.44
21	417.491,325 700.586,046	22	417.499,537 700.588,673	8.622
23	417.489,229 700.617,887	24	417.481,231 700.641,488	24.919
25	417.469,456 700.661,543	26	417.455,018 700.680,329	23.693

Punct început	X / Y	Punct sfârșit	X / Y	Lungime segment (** (m)
4	417.407,271 700.748,862	5	417.403,32 700.741,176	8.642
6	417.405,245 700.738,253	7	417.406,43 700.736,101	2.457
8	417.409,761 700.727,644	9	417.415,235 700.714,513	14.226
10	417.426,476 700.688,317	11	417.428,628 700.685,981	3.176
12	417.429,04 700.684,663	13	417.437,345 700.676,165	11.882
14	417.439,535 700.671,918	15	417.446,66 700.658,436	15.249
16	417.455,405 700.641,802	17	417.468,023 700.616,308	28.446
18	417.478,048 700.588,406	19	417.479,799 700.582,689	5.979
20	417.485,937 700.584,639	21	417.491,325 700.586,046	5.569
22	417.499,537 700.588,673	23	417.489,229 700.617,887	30.979
24	417.481,231 700.641,488	25	417.469,456 700.661,543	23.256
26	417.455,018 700.680,329	1	417.437,466 700.699,165	25.746

** Lungimile segmentelor sunt determinate în planul de proiecție Stereo 70 și sunt rotunjite la 1 milimetru.

*** Distanța dintre puncte este formată din segmente cumulate ce sunt mai mici decât valoarea 1 milimetru.

**DATE DESPRE IMOBILUL NR. 7265**

Oficiul de Cadastru și Publicitate Imobiliară MARAMURES
Biroul de Cadastru și Publicitate Imobiliară Sighetu Marmatiei

A. Partea I. Descrierea imobilului

TEREN Intravilan

Nr. CF vechi:333
Nr. topografic:61/2

Adresa: Loc. Sat-Sugatag, Nr. 134, Jud. Maramures

Nr. Crt	Nr cadastral Nr. topografic	Suprafața* (mp)	Observații / Referințe
A1		4.340	Sector cadastral:14 Teren imprejmuit;

Construcții

Crt	Nr cadastral Nr. topografic	Adresa	Observații / Referințe
A1.1		Loc. Sat-Sugatag, Nr. 134, Jud. Maramures	Nr. niveluri:4; S. construita la sol:190 mp; Casă de locuit, D+P+2, suprafața desfășurată de 660 mp.
A1.2		Loc. Sat-Sugatag, Nr. 134, Jud. Maramures	Nr. niveluri:1; S. construita la sol:106 mp; Anexă, P, suprafața desfășurată de 106 mp.
A1.3		Loc. Sat-Sugatag, Nr. 134, Jud. Maramures	Nr. niveluri:1; S. construita la sol:20 mp; Anexă, P, suprafața desfășurată de 20 mp
A1.4		Loc. Sat-Sugatag, Nr. 134, Jud. Maramures	Nr. niveluri:1; S. construita la sol:13 mp; Anexă, S, suprafața desfășurată de 13 mp
A1.5		Loc. Sat-Sugatag, Nr. 134, Jud. Maramures	Nr. niveluri:1; S. construita la sol:79 mp; Anexă, P, suprafața desfășurată de 79 mp
A1.6		Loc. Sat-Sugatag, Nr. 134, Jud. Maramures	Nr. niveluri:2; S. construita la sol:115 mp; Casă de locuit, P+1, suprafața desfășurată de 230 mp

B. Partea II. Proprietari și acte

Inscrieri privitoare la dreptul de proprietate și alte drepturi reale		Referințe
7265 / 01/08/2024		
Act Normativ nr. Legea 7, din 13/03/1996 emis de Parlamentul României;		
B1	Intabulare, drept de PROPRIETATE, dobandit prin Lege, cota actuala 1/1 1) NEIDENTIFICAT NEIDENTIFICAT	A1
Act Administrativ nr. Adeverința nr. 5084, din 01/08/2024 emis de Primăria Ocna Șugatag;		
B2	Se notează posesia faptică în favoarea lui 1) MESAROȘ VASILE	A1
Act Normativ nr. Legea 7, din 13/03/1996 emis de Parlamentul României;		
B3	Intabulare, drept de PROPRIETATE, dobandit prin Lege, cota actuala 1/1 1) MESAROȘ VASILE	A1.1, A1.2, A1.3, A1.4, A1.5, A1.6

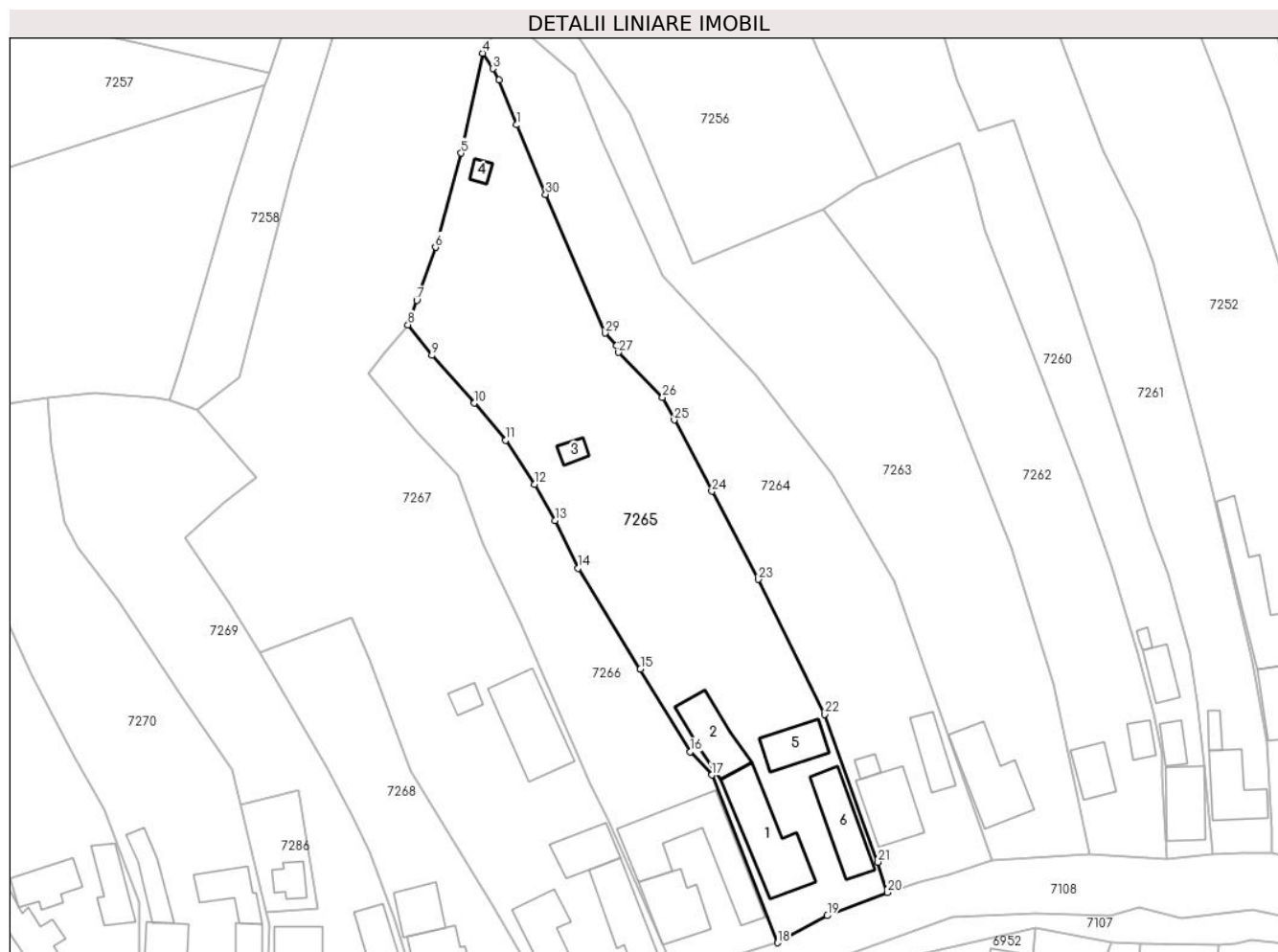
C. Partea III. SARCINI .

Inscrieri privind dezmembramintele dreptului de proprietate, drepturi reale de garanție și sarcini	Referințe
NU SUNT	

Teren

Nr cadastral	Suprafața (mp)*	Observații / Referințe
	4.340	

* Suprafața este determinată în planul de proiecție Stereo 70.



Date referitoare la teren

Crt	Categorie folosință	Intra vilan	Suprafața (mp)	Tarla	Parcelă	Nr. topo	Observații / Referințe
1	curți construcții	DA	1.200	-	-	-	
2	curți construcții	DA	30	-	-	-	
3	curți construcții	DA	20	-	-	-	
4	livada	DA	3.090	-	-	-	

Date referitoare la construcții

Crt	Număr	Destinație construcție	Supraf. (mp)	Situație juridică	Observații / Referințe
A1.1		construcții de locuințe	190	Cu acte	Nr. niveluri:4; S. construită la sol:190 mp; Casă de locuit, D+P+2, suprafața desfășurată de 660 mp.
A1.2		construcții anexa	106	Cu acte	Nr. niveluri:1; S. construită la sol:106 mp; Anexă, P, suprafața desfășurată de 106 mp.
A1.3		construcții anexa	20	Cu acte	Nr. niveluri:1; S. construită la sol:20 mp; Anexă, P, suprafața desfășurată de 20 mp
A1.4		construcții anexa	13	Cu acte	Nr. niveluri:1; S. construită la sol:13 mp; Anexă, S, suprafața desfășurată de 13 mp
A1.5		construcții anexa	79	Cu acte	Nr. niveluri:1; S. construită la sol:79 mp; Anexă, P, suprafața desfășurată de 79 mp
A1.6		construcții de locuințe	115	Cu acte	Nr. niveluri:2; S. construită la sol:115 mp; Casă de locuit, P+1, suprafața desfășurată de 230 mp

Lungime Segmente

1) Valorile lungimilor segmentelor sunt obținute din proiecție în plan.

Punct început	X / Y	Punct sfârșit	X / Y	Lungime segment (** (m)
1	417.409,761 700.727,644	2	417.406,43 700.736,101	9.089
3	417.405,245 700.738,253	4	417.403,32 700.741,176	3.5
5	417.399,276 700.722,312	6	417.394,41 700.704,518	18.447
7	417.390,894 700.694,511	8	417.389,232 700.689,868	4.932
9	417.393,76 700.684,119	10	417.401,777 700.675,091	12.074
11	417.407,668 700.668,082	12	417.413,145 700.659,741	9.978
13	417.416,983 700.652,938	14	417.421,36 700.643,906	10.037
15	417.433,138 700.624,896	16	417.442,565 700.609,249	18.267
17	417.446,64 700.604,865	18	417.459,101 700.573,184	34.044
19	417.468,465 700.578,292	20	417.479,799 700.582,689	12.157
21	417.478,048 700.588,406	22	417.468,023 700.616,308	29.648
23	417.455,405 700.641,802	24	417.446,66 700.658,436	18.793
25	417.439,535 700.671,918	26	417.437,345 700.676,165	4.778
27	417.429,04 700.684,663	28	417.428,628 700.685,981	1.381
29	417.426,476 700.688,317	30	417.415,235 700.714,513	28.506

Punct început	X / Y	Punct sfârșit	X / Y	Lungime segment (** (m)
2	417.406,43 700.736,101	3	417.405,245 700.738,253	2.457
4	417.403,32 700.741,176	5	417.399,276 700.722,312	19.293
6	417.394,41 700.704,518	7	417.390,894 700.694,511	10.607
8	417.389,232 700.689,868	9	417.393,76 700.684,119	7.318
10	417.401,777 700.675,091	11	417.407,668 700.668,082	9.156
12	417.413,145 700.659,741	13	417.416,983 700.652,938	7.811
14	417.421,36 700.643,906	15	417.433,138 700.624,896	22.363
16	417.442,565 700.609,249	17	417.446,64 700.604,865	5.985
18	417.459,101 700.573,184	19	417.468,465 700.578,292	10.667
20	417.479,799 700.582,689	21	417.478,048 700.588,406	5.979
22	417.468,023 700.616,308	23	417.455,405 700.641,802	28.446
24	417.446,66 700.658,436	25	417.439,535 700.671,918	15.249
26	417.437,345 700.676,165	27	417.429,04 700.684,663	11.882
28	417.428,628 700.685,981	29	417.426,476 700.688,317	3.176
30	417.415,235 700.714,513	1	417.409,761 700.727,644	14.226

** Lungimile segmentelor sunt determinate în planul de proiecție Stereo 70 și sunt rotunjite la 1 milimetru.

*** Distanța dintre puncte este formată din segmente cumulate ce sunt mai mici decât valoarea 1 milimetru.

**DATE DESPRE IMOBILUL NR. 7266**

Oficiul de Cadastru și Publicitate Imobiliară MARAMURES
Biroul de Cadastru și Publicitate Imobiliară Sighetu Marmatiei

A. Partea I. Descrierea imobilului

TEREN Intravilan

Nr. CF vechi:1411

Nr. topografic:61/1

Adresa: Loc. Sat-Sugatag, Nr. 135, Jud. Maramures

Nr. Crt	Nr cadastral Nr. topografic	Suprafața* (mp)	Observații / Referințe
A1		2.148	Sector cadastral:14 Teren imprejmuit;

Construcții

Crt	Nr cadastral Nr. topografic	Adresa	Observații / Referințe
A1.1		Loc. Sat-Sugatag, Nr. 135, Jud. Maramures	Nr. niveluri:3; S. construita la sol:120 mp; Casă de locuit, D+P+M, suprafața desfășurată de 266 mp.
A1.2		Loc. Sat-Sugatag, Nr. 135, Jud. Maramures	Nr. niveluri:1; S. construita la sol:253 mp; Anexă, P, suprafața desfășurată de 253 mp.

B. Partea II. Proprietari și acte

Inscrieri privitoare la dreptul de proprietate și alte drepturi reale		Referințe
7266 / 01/08/2024		
Act Normativ nr. Legea 7, din 13/03/1996 emis de Parlamentul României;		
B1	Intabulare, drept de PROPRIETATE, dobandit prin Lege, cota actuala 1/1 1) NEIDENTIFICAT NEIDENTIFICAT	A1
Act Administrativ nr. Adeverința nr. 5085, din 01/08/2024 emis de Primăria Ocna Șugatag;		
B2	Se notează posesia faptică în favoarea lui 1) VRAJA GHEORGHE	A1
Act Normativ nr. Legea 7, din 13/03/1996 emis de Parlamentul României;		
B3	Intabulare, drept de PROPRIETATE, dobandit prin Lege, cota actuala 1/1 1) VRAJA GHEORGHE	A1.1, A1.2

C. Partea III. SARCINI .

Inscrieri privind dezmembramintele dreptului de proprietate, drepturi reale de garanție și sarcini	Referințe
NU SUNT	

Teren

Nr cadastral	Suprafața (mp)*	Observații / Referințe
	2.148	

* Suprafața este determinată în planul de proiecție Stereo 70.



Date referitoare la teren

Crt	Categorie folosință	Intravilan	Suprafața (mp)	Tarla	Parcelă	Nr. topo	Observații / Referințe
1	curți constructii	DA	700	-	-	-	
2	faneata	DA	1.448	-	-	-	

Date referitoare la construcții

Crt	Număr	Destinație construcție	Supraf. (mp)	Situație juridică	Observații / Referințe
A1.1		construcții de locuințe	120	Cu acte	Nr. niveluri:3; S. construita la sol:120 mp; Casă de locuit, D+P+M, suprafața desfășurată de 266 mp.
A1.2		construcții anexa	253	Cu acte	Nr. niveluri:1; S. construita la sol:253 mp; Anexă, P, suprafața desfășurată de 253 mp.

Lungime Segmente

1) Valorile lungimilor segmentelor sunt obținute din proiecție în plan.

Punct început	X / Y	Punct sfârșit	X / Y	Lungime segment (** (m))	Punct început	X / Y	Punct sfârșit	X / Y	Lungime segment (** (m))
1	417.427,082 700.596,296	2	417.437,618 700.572,256	26.247	2	417.437,618 700.572,256	3	417.439,701 700.567,295	5.381
3	417.439,701 700.567,295	4	417.447,997 700.569,898	8.695	4	417.447,997 700.569,898	5	417.459,101 700.573,184	11.58

Punct început	X / Y	Punct sfârșit	X / Y	Lungime segment (** (m)
5	417.459,101 700.573,184	6	417.446,64 700.604,865	34.044
7	417.442,565 700.609,249	8	417.433,138 700.624,896	18.267
9	417.421,36 700.643,906	10	417.416,983 700.652,938	10.037
11	417.413,145 700.659,741	12	417.407,668 700.668,082	9.978
13	417.401,777 700.675,091	14	417.393,76 700.684,119	12.074
15	417.389,232 700.689,868	16	417.385,003 700.684,818	6.587
17	417.381,807 700.680,561	18	417.390,792 700.669,687	14.106
19	417.398,543 700.661,443	20	417.403,484 700.648,573	13.786
21	417.410,366 700.633,631	22	417.423,697 700.603,046	33.364

Punct început	X / Y	Punct sfârșit	X / Y	Lungime segment (** (m)
6	417.446,64 700.604,865	7	417.442,565 700.609,249	5.985
8	417.433,138 700.624,896	9	417.421,36 700.643,906	22.363
10	417.416,983 700.652,938	11	417.413,145 700.659,741	7.811
12	417.407,668 700.668,082	13	417.401,777 700.675,091	9.156
14	417.393,76 700.684,119	15	417.389,232 700.689,868	7.318
16	417.385,003 700.684,818	17	417.381,807 700.680,561	5.323
18	417.390,792 700.669,687	19	417.398,543 700.661,443	11.316
20	417.403,484 700.648,573	21	417.410,366 700.633,631	16.451
22	417.423,697 700.603,046	1	417.427,082 700.596,296	7.551

** Lungimile segmentelor sunt determinate în planul de proiecție Stereo 70 și sunt rotunjite la 1 milimetru.

*** Distanța dintre puncte este formată din segmente cumulate ce sunt mai mici decât valoarea 1 milimetru.

**DATE DESPRE IMOBILUL NR. 7267**

Oficiul de Cadastru și Publicitate Imobiliară MARAMURES
Biroul de Cadastru și Publicitate Imobiliară Sighetu Marmatiei

A. Partea I. Descrierea imobilului

Nr. CF vechi:1546, 188/a
Nr. topografic:60

TEREN Necunoscut

Adresa: Loc. Sat-Sugatag, Nr. 136, 136A, Jud. Maramures

Nr. Crt	Nr cadastral Nr. topografic	Suprafața* (mp)	Observații / Referințe
A1		7.207	Sector cadastral:14 Teren imprejmuit; parte din nr. topo 59/2

Construcții

Crt	Nr cadastral Nr. topografic	Adresa	Observații / Referințe
A1.1		Loc. Sat-Sugatag, Nr. 136A, Jud. Maramures	Nr. niveluri:2; S. construita la sol:129 mp; S. construita desfasurata:154 mp; Casă de locuit, D+P, suprafața desfășurată de 154 mp.
A1.2		Loc. Sat-Sugatag, Nr. 136, Jud. Maramures	Nr. niveluri:1; S. construita la sol:92 mp; S. construita desfasurata:92 mp; Casa de locuit, P, suprafața desfășurată de 92 mp.
A1.3		Loc. Sat-Sugatag, Nr. 136A, Jud. Maramures	Nr. niveluri:1; S. construita la sol:80 mp; S. construita desfasurata:80 mp; Construcție anexă, P, Suprafața desfășurată de 80mp
A1.4		Loc. Sat-Sugatag, Nr. 136A, Jud. Maramures	Nr. niveluri:1; S. construita la sol:183 mp; S. construita desfasurata:183 mp; Construcție anexă, P, Suprafața desfășurată de 183mp
A1.5		Loc. Sat-Sugatag, Nr. 136A, Jud. Maramures	Nr. niveluri:1; S. construita la sol:24 mp; S. construita desfasurata:24 mp; Construcție anexă, P, Suprafața desfășurată de 24mp

B. Partea II. Proprietari și acte

Inscrieri privitoare la dreptul de proprietate și alte drepturi reale	Referințe
7267 / 01/08/2024	
Act Normativ nr. Legea 7, din 13/03/1996 emis de Parlamentul României;	
B1	A1
Intabulare, drept de PROPRIETATE, dobandit prin Lege, cota actuala 1) NEIDENTIFICAT NEIDENTIFICAT	
Act Administrativ nr. Adeverința nr. 5086, din 01/08/2024 emis de Primăria Ocna Șugatag;	
B2	A1
Se notează posesia faptică în favoarea lui 1) HOTEA SÎNZIANA-PALAGUȚA	
Act Normativ nr. Legea 7, din 13/03/1996 emis de Parlamentul României;	
B3	A1.1, A1.2, A1.3, A1.4, A1.5
Intabulare, drept de PROPRIETATE, dobandit prin Lege, cota actuala 1) HOTEA SÎNZIANA-PALAGUȚA	

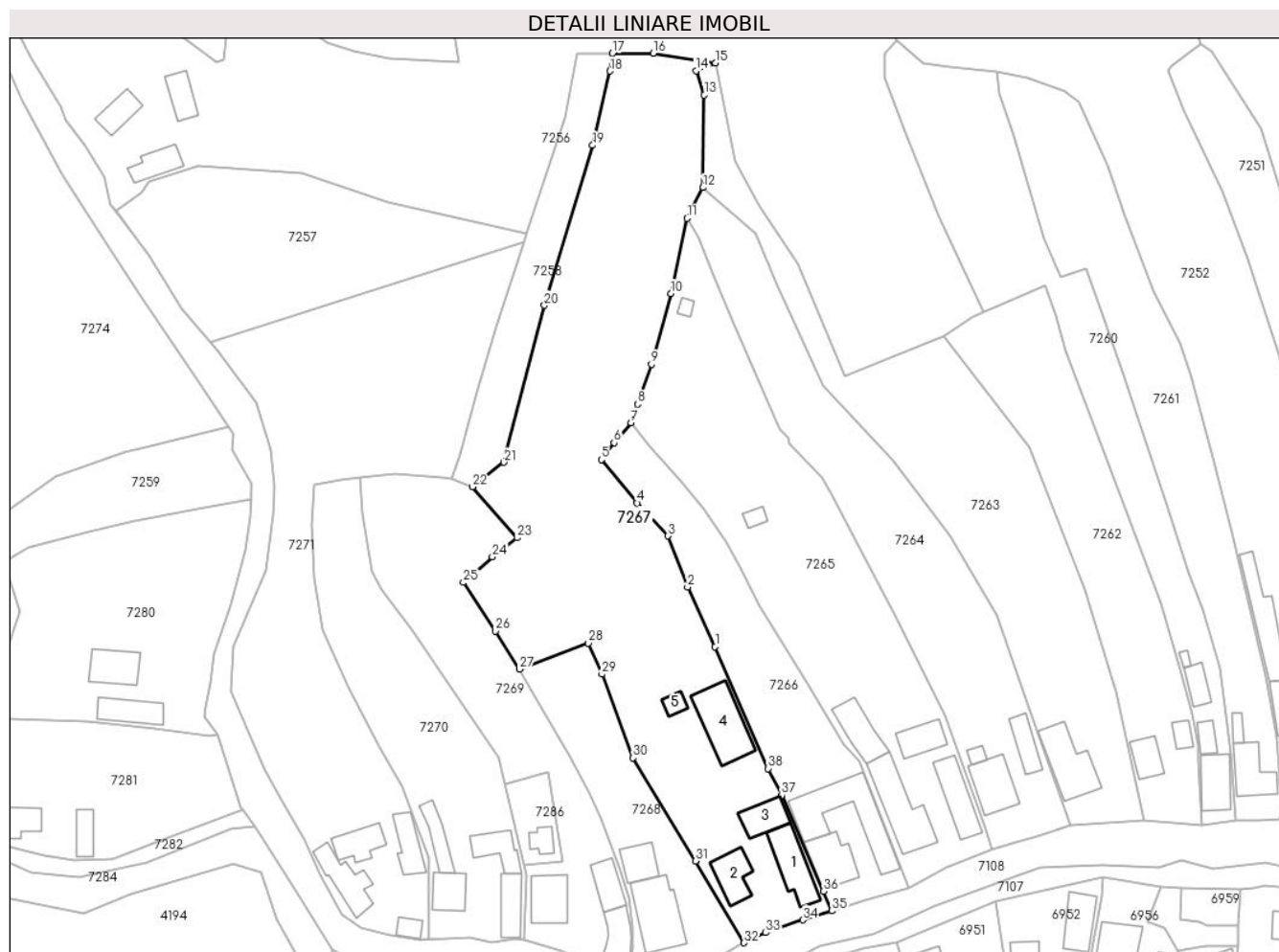
C. Partea III. SARCINI .

Inscrieri privind dezmembramintele dreptului de proprietate, drepturi reale de garanție și sarcini	Referințe
NU SUNT	

Teren

Nr cadastral	Suprafața (mp)*	Observații / Referințe
	7.207	parte din nr. topo 59/2

* Suprafața este determinată în planul de proiecție Stereo 70.



Date referitoare la teren

Crt	Categorie folosință	Intravilan	Suprafața (mp)	Tarla	Parcelă	Nr. topo	Observații / Referințe
1	curți constructii	DA	1.800	-	-	-	
2	faneata	DA	2.332	-	-	-	
3	faneata	NU	3.075	-	-	-	

Date referitoare la construcții

Crt	Număr	Destinație construcție	Supraf. (mp)	Situație juridică	Observații / Referințe
A1.1		construcții de locuințe	129	Cu acte	Nr. niveluri:2; S. construita la sol:129 mp; S. construita desfasurata:154 mp; Casă de locuit, D+P, suprafața desfășurată de 154 mp.
A1.2		construcții de locuințe	92	Cu acte	Nr. niveluri:1; S. construita la sol:92 mp; S. construita desfasurata:92 mp; Casa de locuit, P, suprafața desfășurată de 92 mp.
A1.3		construcții anexa	80	Cu acte	Nr. niveluri:1; S. construita la sol:80 mp; S. construita desfasurata:80 mp; Construcție anexă, P, Suprafața desfășurată de 80mp
A1.4		construcții anexa	183	Cu acte	Nr. niveluri:1; S. construita la sol:183 mp; S. construita desfasurata:183 mp; Construcție anexă, P, Suprafața desfășurată de 183mp
A1.5		construcții anexa	24	Cu acte	Nr. niveluri:1; S. construita la sol:24 mp; S. construita desfasurata:24 mp; Construcție anexă, P, Suprafața desfășurată de 24mp

Lungime Segmente

1) Valorile lungimilor segmentelor sunt obținute din proiecție în plan.

Punct început	X / Y	Punct sfârșit	X / Y	Lungime segment (** (m)
1	417.410,366 700.633,631	2	417.403,484 700.648,573	16.451
3	417.398,543 700.661,443	4	417.390,792 700.669,687	11.316
5	417.381,807 700.680,561	6	417.385,003 700.684,818	5.323
7	417.389,232 700.689,868	8	417.390,894 700.694,511	4.932
9	417.394,41 700.704,518	10	417.399,276 700.722,312	18.447
11	417.403,32 700.741,176	12	417.407,271 700.748,862	8.642
13	417.407,64 700.772,107	14	417.405,554 700.778,17	6.412
15	417.410,406 700.780,176	16	417.394,806 700.782,598	15.787
17	417.384,573 700.782,596	18	417.383,935 700.778,13	4.511
19	417.379,623 700.759,494	20	417.367,496 700.719,313	41.971
21	417.357,339 700.679,918	22	417.349,372 700.673,773	10.062
23	417.360,564 700.660,975	24	417.354,4 700.656,157	7.824
25	417.347,16 700.649,731	26	417.355,25 700.637,57	14.606
27	417.361,267 700.627,98	28	417.378,515 700.634,506	18.441
29	417.381,96 700.626,695	30	417.389,777 700.605,736	22.369
31	417.405,443 700.579,853	32	417.417,576 700.559,298	23.869
33	417.423,12 700.561,847	34	417.432,413 700.565,033	9.824
35	417.439,701 700.567,295	36	417.437,618 700.572,256	5.381
37	417.427,082 700.596,296	38	417.423,697 700.603,046	7.551

Punct început	X / Y	Punct sfârșit	X / Y	Lungime segment (** (m)
2	417.403,484 700.648,573	3	417.398,543 700.661,443	13.786
4	417.390,792 700.669,687	5	417.381,807 700.680,561	14.106
6	417.385,003 700.684,818	7	417.389,232 700.689,868	6.587
8	417.390,894 700.694,511	9	417.394,41 700.704,518	10.607
10	417.399,276 700.722,312	11	417.403,32 700.741,176	19.293
12	417.407,271 700.748,862	13	417.407,64 700.772,107	23.248
14	417.405,554 700.778,17	15	417.410,406 700.780,176	5.25
16	417.394,806 700.782,598	17	417.384,573 700.782,596	10.233
18	417.383,935 700.778,13	19	417.379,623 700.759,494	19.128
20	417.367,496 700.719,313	21	417.357,339 700.679,918	40.683
22	417.349,372 700.673,773	23	417.360,564 700.660,975	17.001
24	417.354,4 700.656,157	25	417.347,16 700.649,731	9.68
26	417.355,25 700.637,57	27	417.361,267 700.627,98	11.321
28	417.378,515 700.634,506	29	417.381,96 700.626,695	8.537
30	417.389,777 700.605,736	31	417.405,443 700.579,853	30.255
32	417.417,576 700.559,298	33	417.423,12 700.561,847	6.102
34	417.432,413 700.565,033	35	417.439,701 700.567,295	7.631
36	417.437,618 700.572,256	37	417.427,082 700.596,296	26.247
38	417.423,697 700.603,046	1	417.410,366 700.633,631	33.364

** Lungimile segmentelor sunt determinate în planul de proiecție Stereo 70 și sunt rotunjite la 1 milimetru.

*** Distanța dintre puncte este formată din segmente cumulate ce sunt mai mici decât valoarea 1 milimetru.

**DATE DESPRE IMOBILUL NR. 7268**

Oficiul de Cadastru și Publicitate Imobiliară MARAMURES
Biroul de Cadastru și Publicitate Imobiliară Sighetu Marmatiei

A. Partea I. Descrierea imobilului

TEREN Intravilan

Adresa: Loc. Sat-Sugatag, Nr. 137, 137A, Jud. Maramures

Nr. Crt	Nr cadastral Nr. topografic	Suprafața* (mp)	Observații / Referințe
A1	50788	1.567	Sector cadastral:14 Teren imprejmuit;

Construcții

Crt	Nr cadastral Nr. topografic	Adresa	Observații / Referințe
A1.1		Loc. Sat-Sugatag, Nr. 137, Jud. Maramures	Nr. niveluri:4; S. construita la sol:184 mp; S. construita desfasurata:565 mp; Casa de locuit, D+P+1E+M, suprafata construită desfășurată de 565mp
A1.2		Loc. Sat-Sugatag, Nr. 137A, Jud. Maramures	Nr. niveluri:1; S. construita la sol:72 mp; S. construita desfasurata:72 mp; Construcție anexă, P, suprafata desfășurată de 72mp

B. Partea II. Proprietari și acte

Inscrieri privitoare la dreptul de proprietate și alte drepturi reale	Referințe
7268 / 01/08/2024	
Hotarare Judecatoreasca nr. Sentința civilă nr. 2028, din 03/10/2007 emis de JUDECATORIA SIGHETU MARMATIEI (Pronunțată în dos.685/307/2006, Încheiere civilă din 06.06.2012 emisă de JUDECATORIA SIGHETU MARMATIEI; Certificat fiscal nt. 4016/04.10.2012 emis de PRIMARIA OCNA SUGATAG;);	
B1	Intabulare, drept de PROPRIETATEcu titlu de drept uzucapiune, dobandit prin Hotarare Judecatoreasca, cota actuala 1/1
	1) HOTEA SÎNZIANA-PALAGUȚA 2) HOTEA GHEORGHE <i>OBSERVATII: Poziție transcrisă din Cf nr. 50788 Ocna Șugatag, înscrisă sub încheierea nr. 11710/05.10.2012</i>
Act Normativ nr. Legea nr. 7, din 13/03/2024 emis de Parlamentul României;	
B3	Intabulare, drept de PROPRIETATE, dobandit prin Lege, cota actuala 1/1
	1) HOTEA SÎNZIANA-PALAGUȚA 2) HOTEA GHEORGHE

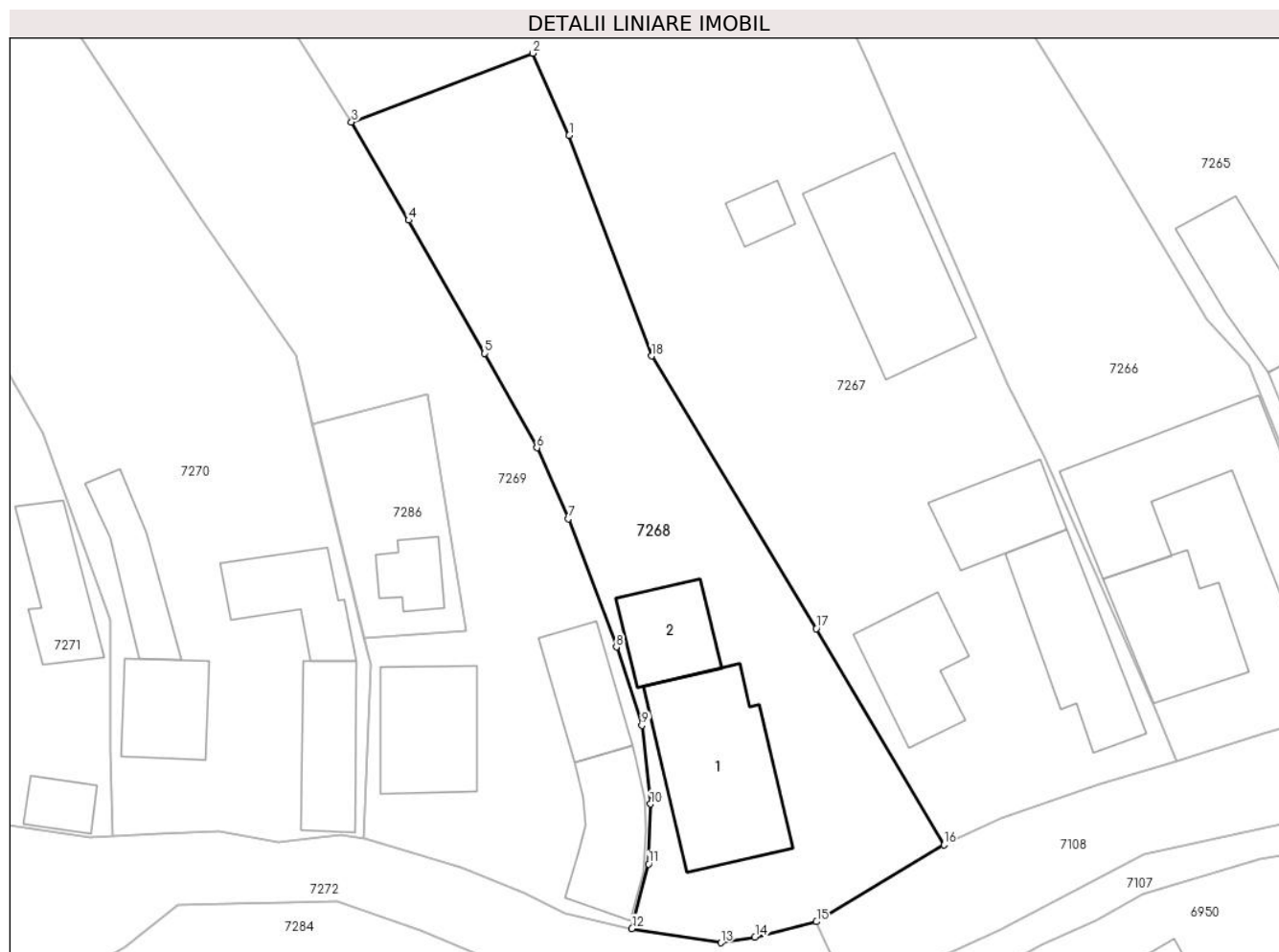
C. Partea III. SARCINI .

Inscrieri privind dezmembramintele dreptului de proprietate, drepturi reale de garanție și sarcini	Referințe
NU SUNT	

Teren

Nr cadastral	Suprafața (mp)*	Observații / Referințe
50788	1.567	

* Suprafața este determinată în planul de proiecție Stereo 70.



Date referitoare la teren

Crt	Categorie folosință	Intravilan	Suprafața (mp)	Tarla	Parcelă	Nr. topo	Observații / Referințe
1	curți constructii	DA	800	-	-	-	
2	faneata	DA	767	-	-	-	

Date referitoare la construcții

Crt	Număr	Destinație construcție	Supraf. (mp)	Situație juridică	Observații / Referințe
A1.1		construcții de locuințe	184	Cu acte	Nr. niveluri:4; S. construita la sol:184 mp; S. construita desfasurata:565 mp; Casa de locuit, D+P+1E+M, suprafata construită desfășurată de 565mp
A1.2		construcții anexa	72	Cu acte	Nr. niveluri:1; S. construita la sol:72 mp; S. construita desfasurata:72 mp; Construcție anexă, P, suprafata desfășurată de 72mp

Lungime Segmente

1) Valorile lungimilor segmentelor sunt obținute din proiecție în plan.

Punct început	X / Y	Punct sfârșit	X / Y	Lungime segment (** (m)
1	417.381,96 700.626,695	2	417.378,515 700.634,506	8.537

Punct început	X / Y	Punct sfârșit	X / Y	Lungime segment (** (m)
2	417.378,515 700.634,506	3	417.361,267 700.627,98	18.441
3	417.361,267 700.627,98	4	417.366,694 700.618,641	10.801
4	417.366,694 700.618,641	5	417.373,935 700.605,997	14.571
5	417.373,935 700.605,997	6	417.378,88 700.597,02	10.249
6	417.378,88 700.597,02	7	417.381,87 700.590,265	7.387
7	417.381,87 700.590,265	8	417.386,441 700.578,098	12.997
8	417.386,441 700.578,098	9	417.388,873 700.570,657	7.828
9	417.388,873 700.570,657	10	417.389,676 700.563,179	7.521
10	417.389,676 700.563,179	11	417.389,492 700.557,484	5.698
11	417.389,492 700.557,484	12	417.387,926 700.551,344	6.337
12	417.387,926 700.551,344	13	417.396,386 700.550,001	8.566
13	417.396,386 700.550,001	14	417.399,624 700.550,54	3.283
14	417.399,624 700.550,54	15	417.405,463 700.552,009	6.021
15	417.405,463 700.552,009	16	417.417,576 700.559,298	14.137
16	417.417,576 700.559,298	17	417.405,443 700.579,853	23.869
17	417.405,443 700.579,853	18	417.389,777 700.605,736	30.255
18	417.389,777 700.605,736	1	417.381,96 700.626,695	22.369

** Lungimile segmentelor sunt determinate în planul de proiecție Stereo 70 și sunt rotunjite la 1 milimetru.

*** Distanța dintre puncte este formată din segmente cumulate ce sunt mai mici decât valoarea 1 milimetru.



DATE DESPRE IMOBILUL NR. 7269

Oficiul de Cadastru și Publicitate Imobiliară MARAMURES
Biroul de Cadastru și Publicitate Imobiliară Sighetu Marmatiei

A. Partea I. Descrierea imobilului

TEREN Intravilan

Nr. CF vechi:188/a

Adresa: Loc. Sat-Sugatag, Nr. 138, Jud. Maramures

Nr. Crt	Nr cadastral Nr. topografic	Suprafața* (mp)	Observații / Referințe
A1		2.667	Sector cadastral:14 Teren imprejmuit; Parte din nr. topo 59/2

Construcții

Crt	Nr cadastral Nr. topografic	Adresa	Observații / Referințe
A1.1		Loc. Sat-Sugatag, Nr. 138, Jud. Maramures	Nr. niveluri:2; S. construita la sol:91 mp; Casă de locuit, P+1, suprafața desfășurată de 182 mp.
A1.2		Loc. Sat-Sugatag, Nr. 138, Jud. Maramures	Nr. niveluri:1; S. construita la sol:71 mp; Anexă, P, suprafața desfășurată de 71 mp.
A1.3		Loc. Sat-Sugatag, Nr. 138, Jud. Maramures	Nr. niveluri:2; S. construita la sol:109 mp; Casă de locuit, D+P, suprafața desfășurată de 218 mp

B. Partea II. Proprietari și acte

Inscrieri privitoare la dreptul de proprietate și alte drepturi reale		Referințe
7269 / 01/08/2024		
Act Normativ nr. Legea 7, din 13/03/1996 emis de Parlamentul României;		
B1	Intabulare, drept de PROPRIETATE, dobandit prin Lege, cota actuala 1/1 1) NEIDENTIFICAT NEIDENTIFICAT	A1
Act Administrativ nr. Adeverința nr. 5087, din 01/08/2024 emis de Primăria Ocna Șugatag;		
B2	Se notează posesia faptică în favoarea lui 1) BALTĂ GHEORGHE	A1
Act Normativ nr. Legea 7, din 13/03/1996 emis de Parlamentul României;		
B3	Intabulare, drept de PROPRIETATE, dobandit prin Lege, cota actuala 1/1 1) BALTĂ GHEORGHE	A1.1, A1.2, A1.3

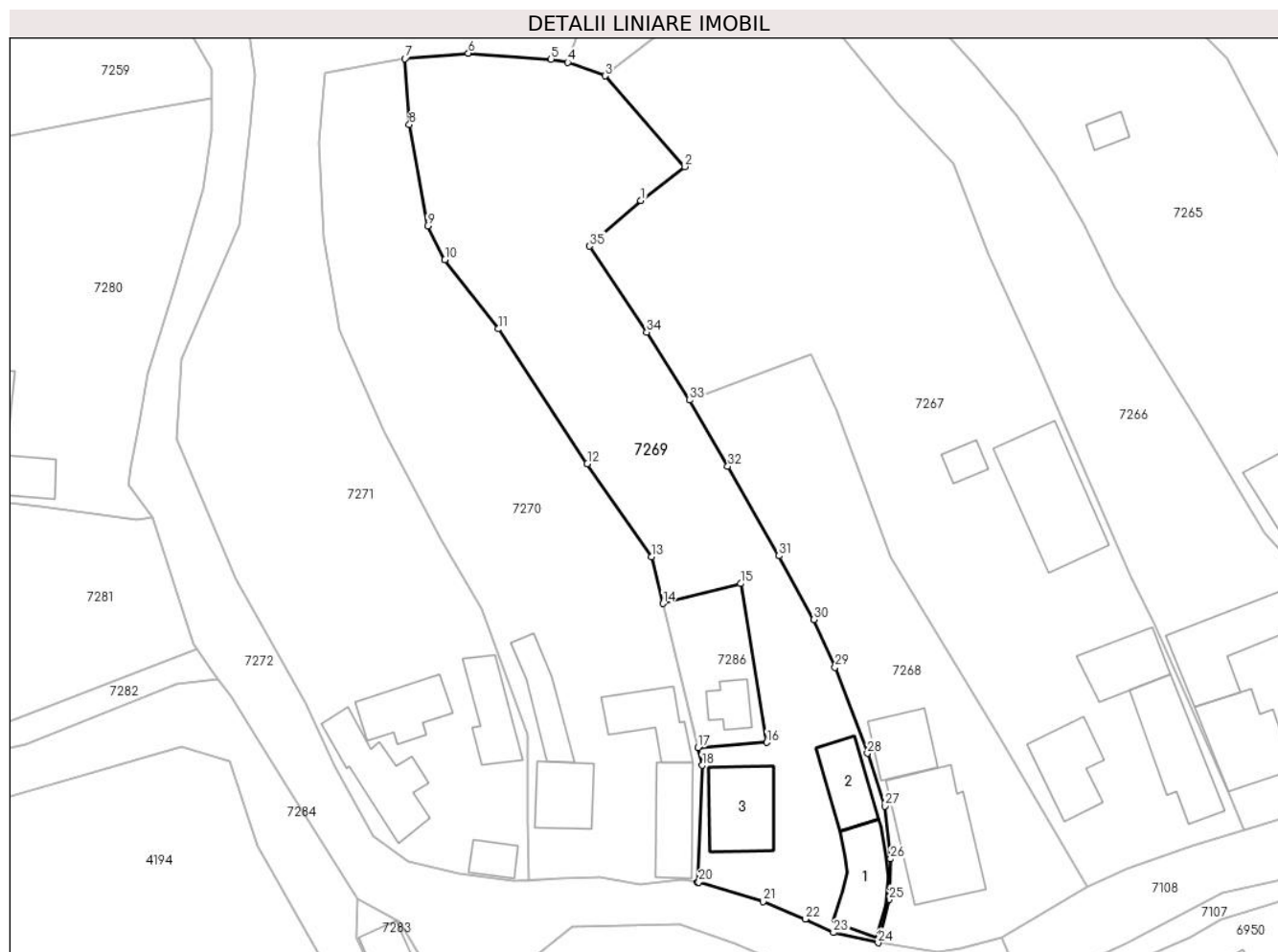
C. Partea III. SARCINI .

Inscrieri privind dezmembramintele dreptului de proprietate, drepturi reale de garanție și sarcini	Referințe
NU SUNT	

Teren

Nr cadastral	Suprafața (mp)*	Observații / Referințe
	2.667	Parte din nr. topo 59/2

* Suprafața este determinată în planul de proiecție Stereo 70.



Date referitoare la teren

Crt	Categorie folosință	Intravilan	Suprafața (mp)	Tarla	Parcelă	Nr. topo	Observații / Referințe
1	curți construcții	DA	650	-	-	-	
2	faneata	DA	2.017	-	-	-	

Date referitoare la construcții

Crt	Număr	Destinație construcție	Supraf. (mp)	Situație juridică	Observații / Referințe
A1.1		construcții de locuințe	91	Cu acte	Nr. niveluri:2; S. construită la sol:91 mp; Casă de locuit, P+1, suprafața desfășurată de 182 mp.
A1.2		construcții anexa	71	Cu acte	Nr. niveluri:1; S. construită la sol:71 mp; Anexă, P, suprafața desfășurată de 71 mp.
A1.3		construcții de locuințe	109	Cu acte	Nr. niveluri:2; S. construită la sol:109 mp; Casă de locuit, D+P, suprafața desfășurată de 218 mp

Lungime Segmente

1) Valorile lungimilor segmentelor sunt obținute din proiecție în plan.

Punct început	X / Y	Punct sfârșit	X / Y	Lungime segment (** (m)	Punct început	X / Y	Punct sfârșit	X / Y	Lungime segment (** (m)
---------------	-------	---------------	-------	-------------------------	---------------	-------	---------------	-------	-------------------------

Punct început	X / Y	Punct sfârșit	X / Y	Lungime segment (** (m)
1	417.354,4 700.656,157	2	417.360,564 700.660,975	7.824
3	417.349,372 700.673,773	4	417.344,079 700.675,685	5.628
5	417.341,698 700.676,138	6	417.330,02 700.676,984	11.709
7	417.321,049 700.676,213	8	417.321,684 700.666,904	9.331
9	417.324,26 700.652,606	10	417.326,707 700.647,846	5.352
11	417.334,266 700.638,047	12	417.346,82 700.618,996	22.815
13	417.355,942 700.605,836	14	417.357,535 700.599,261	6.765
15	417.368,509 700.602,074	16	417.372,207 700.579,633	22.744
17	417.362,466 700.578,916	18	417.363,076 700.576,398	2.591
19	417.362,433 700.559,918	20	417.362,574 700.559,897	0.143
21	417.371,669 700.557,149	22	417.377,648 700.554,703	6.46
23	417.381,62 700.552,782	24	417.387,926 700.551,344	6.468
25	417.389,492 700.557,484	26	417.389,676 700.563,179	5.698
27	417.388,873 700.570,657	28	417.386,441 700.578,098	7.828
29	417.381,87 700.590,265	30	417.378,88 700.597,02	7.387
31	417.373,935 700.605,997	32	417.366,694 700.618,641	14.571
33	417.361,267 700.627,98	34	417.355,25 700.637,57	11.321
35	417.347,16 700.649,731	1	417.354,4 700.656,157	9.68

Punct început	X / Y	Punct sfârșit	X / Y	Lungime segment (** (m)
2	417.360,564 700.660,975	3	417.349,372 700.673,773	17.001
4	417.344,079 700.675,685	5	417.341,698 700.676,138	2.424
6	417.330,02 700.676,984	7	417.321,049 700.676,213	9.004
8	417.321,684 700.666,904	9	417.324,26 700.652,606	14.528
10	417.326,707 700.647,846	11	417.334,266 700.638,047	12.376
12	417.346,82 700.618,996	13	417.355,942 700.605,836	16.012
14	417.357,535 700.599,261	15	417.368,509 700.602,074	11.329
16	417.372,207 700.579,633	17	417.362,466 700.578,916	9.767
18	417.363,076 700.576,398	19	417.362,433 700.559,918	16.493
20	417.362,574 700.559,897	21	417.371,669 700.557,149	9.501
22	417.377,648 700.554,703	23	417.381,62 700.552,782	4.412
24	417.387,926 700.551,344	25	417.389,492 700.557,484	6.337
26	417.389,676 700.563,179	27	417.388,873 700.570,657	7.521
28	417.386,441 700.578,098	29	417.381,87 700.590,265	12.997
30	417.378,88 700.597,02	31	417.373,935 700.605,997	10.249
32	417.366,694 700.618,641	33	417.361,267 700.627,98	10.801
34	417.355,25 700.637,57	35	417.347,16 700.649,731	14.606

** Lungimile segmentelor sunt determinate în planul de proiecție Stereo 70 și sunt rotunjite la 1 milimetru.

*** Distanța dintre puncte este formată din segmente cumulate ce sunt mai mici decât valoarea 1 milimetru.



DATE DESPRE IMOBILUL NR. 7270

Oficiul de Cadastru și Publicitate Imobiliară MARAMURES
Biroul de Cadastru și Publicitate Imobiliară Sighetu Marmatiei

A. Partea I. Descrierea imobilului

TEREN Intravilan

Nr. CF vechi:399

Nr. topografic:58

Adresa: Loc. Sat-Sugatag, Nr. 139, Jud. Maramures

Nr. Crt	Nr cadastral Nr. topografic	Suprafața* (mp)	Observații / Referințe
A1		2.530	Sector cadastral:14 Teren imprejmuit;

Construcții

Crt	Nr cadastral Nr. topografic	Adresa	Observații / Referințe
A1.1		Loc. Sat-Sugatag, Nr. 139, Jud. Maramures	Nr. niveluri:2; S. construita la sol:75 mp; Casă de locuit, D+P, suprafața desfășurată de 100 mp.
A1.2		Loc. Sat-Sugatag, Nr. 139, Jud. Maramures	Nr. niveluri:1; S. construita la sol:66 mp; Anexă, P, suprafața desfășurată de 66 mp.
A1.3		Loc. Sat-Sugatag, Nr. 139, Jud. Maramures	Nr. niveluri:1; S. construita la sol:79 mp; Anexă, P, suprafața desfășurată de 79 mp
A1.4		Loc. Sat-Sugatag, Nr. 139, Jud. Maramures	Nr. niveluri:1; S. construita la sol:82 mp; Anexă, P, suprafața desfășurată de 82 mp

B. Partea II. Proprietari și acte

Inscrieri privitoare la dreptul de proprietate și alte drepturi reale		Referințe
7270 / 01/08/2024		
Act Normativ nr. Legea 7, din 13/03/1996 emis de Parlamentul României;		
B1	Intabulare, drept de PROPRIETATE, dobândit prin Lege, cota actuala 1/1 1) NEIDENTIFICAT NEIDENTIFICAT	A1
Act Administrativ nr. Adeverința nr. 5088, din 01/08/2024 emis de Primăria Ocna Șugatag;		
B2	Se notează posesia faptică în favoarea lui 1) BLEDEA MARIA	A1
Act Normativ nr. Legea 7, din 13/03/1996 emis de Parlamentul României;		
B3	Intabulare, drept de PROPRIETATE, dobândit prin Lege, cota actuala 1/1 1) BLEDEA MARIA	A1.1, A1.2, A1.3, A1.4

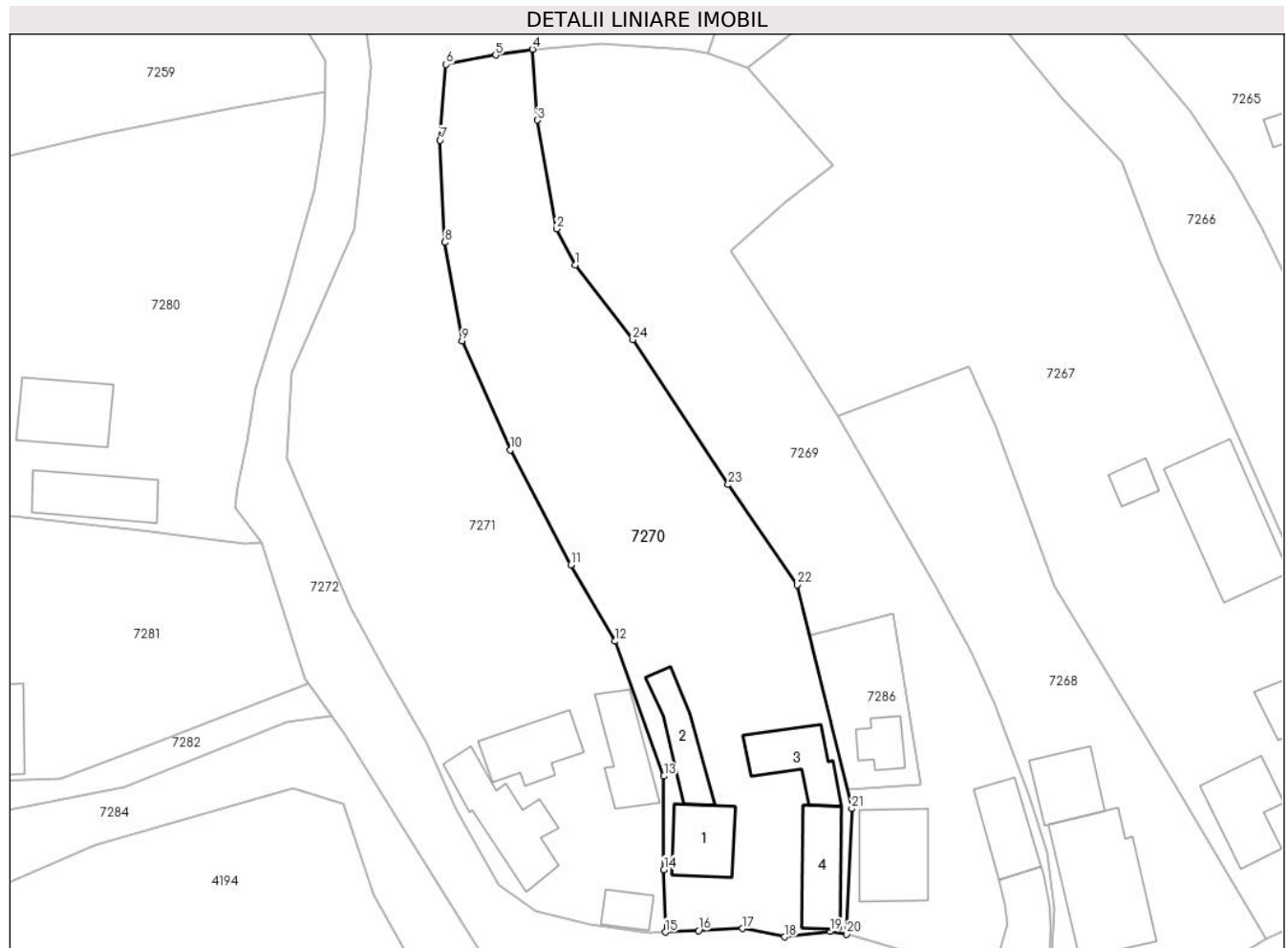
C. Partea III. SARCINI .

Inscrieri privind dezmembramintele dreptului de proprietate, drepturi reale de garanție și sarcini	Referințe
NU SUNT	

Teren

Nr cadastral	Suprafața (mp)*	Observații / Referințe
	2.530	

* Suprafața este determinată în planul de proiecție Stereo 70.



Date referitoare la teren

Crt	Categorie folosință	Intravilan	Suprafața (mp)	Tarla	Parcelă	Nr. topo	Observații / Referințe
1	curți constructii	DA	900	-	-	-	
2	faneata	DA	1.630	-	-	-	

Date referitoare la construcții

Crt	Număr	Destinație construcție	Supraf. (mp)	Situație juridică	Observații / Referințe
A1.1		construcții de locuințe	75	Cu acte	Nr. niveluri:2; S. construita la sol:75 mp; Casă de locuit, D+P, suprafața desfășurată de 100 mp.
A1.2		construcții anexa	66	Cu acte	Nr. niveluri:1; S. construita la sol:66 mp; Anexă, P, suprafața desfășurată de 66 mp.
A1.3		construcții anexa	79	Cu acte	Nr. niveluri:1; S. construita la sol:79 mp; Anexă, P, suprafața desfășurată de 79 mp.
A1.4		construcții anexa	82	Cu acte	Nr. niveluri:1; S. construita la sol:82 mp; Anexă, P, suprafața desfășurată de 82 mp.

Lungime Segmente

1) Valorile lungimilor segmentelor sunt obținute din proiecție în plan.

Punct început	X / Y	Punct sfârșit	X / Y	Lungime segment (** (m)	Punct început	X / Y	Punct sfârșit	X / Y	Lungime segment (** (m)

Punct început	X / Y	Punct sfârșit	X / Y	Lungime segment (** (m)
1	417.326,707 700.647,846	2	417.324,26 700.652,606	5.352
3	417.321,684 700.666,904	4	417.321,049 700.676,213	9.331
5	417.316,227 700.675,462	6	417.309,699 700.674,211	6.647
7	417.308,928 700.664,245	8	417.309,557 700.650,841	13.419
9	417.311,802 700.637,896	10	417.318,163 700.623,569	15.676
11	417.326,112 700.608,432	12	417.331,918 700.598,403	11.588
13	417.338,365 700.580,69	14	417.338,362 700.568,385	12.305
15	417.338,542 700.560,163	16	417.342,923 700.560,382	4.386
17	417.348,668 700.560,634	18	417.354,237 700.559,549	5.674
19	417.360,23 700.560,254	20	417.362,433 700.559,918	2.228
21	417.363,076 700.576,398	22	417.355,942 700.605,836	30.29
23	417.346,82 700.618,996	24	417.334,266 700.638,047	22.815

Punct început	X / Y	Punct sfârșit	X / Y	Lungime segment (** (m)
2	417.324,26 700.652,606	3	417.321,684 700.666,904	14.528
4	417.321,049 700.676,213	5	417.316,227 700.675,462	4.88
6	417.309,699 700.674,211	7	417.308,928 700.664,245	9.996
8	417.309,557 700.650,841	9	417.311,802 700.637,896	13.138
10	417.318,163 700.623,569	11	417.326,112 700.608,432	17.097
12	417.331,918 700.598,403	13	417.338,365 700.580,69	18.85
14	417.338,362 700.568,385	15	417.338,542 700.560,163	8.224
16	417.342,923 700.560,382	17	417.348,668 700.560,634	5.751
18	417.354,237 700.559,549	19	417.360,23 700.560,254	6.034
20	417.362,433 700.559,918	21	417.363,076 700.576,398	16.493
22	417.355,942 700.605,836	23	417.346,82 700.618,996	16.012
24	417.334,266 700.638,047	1	417.326,707 700.647,846	12.376

** Lungimile segmentelor sunt determinate în planul de proiecție Stereo 70 și sunt rotunjite la 1 milimetru.

*** Distanța dintre puncte este formată din segmente cumulate ce sunt mai mici decât valoarea 1 milimetru.

**DATE DESPRE IMOBILUL NR. 7271**

Oficiul de Cadastru și Publicitate Imobiliară MARAMURES
Biroul de Cadastru și Publicitate Imobiliară Sighetu Marmatiei

A. Partea I. Descrierea imobilului

TEREN Intravilan

Nr. CF vechi:988, 1199

Nr. topografic:57, 2167

Adresa: Loc. Sat-Sugatag, Nr. 140, Jud. Maramures

Nr. Crt	Nr cadastral Nr. topografic	Suprafața* (mp)	Observații / Referințe
A1		5.406	Sector cadastral:14 Teren imprejmuit;

Construcții

Crt	Nr cadastral Nr. topografic	Adresa	Observații / Referințe
A1.1		Loc. Sat-Sugatag, Nr. 140, Jud. Maramures	Nr. niveluri:2; S. construita la sol:114 mp; Casă de locuit, P+M, suprafața desfășurată de 205 mp.
A1.2		Loc. Sat-Sugatag, Nr. 140, Jud. Maramures	Nr. niveluri:1; S. construita la sol:81 mp; Casă de locuit, P, suprafața desfășurată de 81 mp.
A1.3		Loc. Sat-Sugatag, Nr. 140, Jud. Maramures	Nr. niveluri:1; S. construita la sol:78 mp; Anexă, P, suprafața desfășurată de 78 mp
A1.4		Loc. Sat-Sugatag, Nr. 140, Jud. Maramures	Nr. niveluri:1; S. construita la sol:30 mp; Anexă, P, suprafața desfășurată de 30 mp

B. Partea II. Proprietari și acte

Inscrieri privitoare la dreptul de proprietate și alte drepturi reale		Referințe
7271 / 01/08/2024		
Act Normativ nr. Legea 7, din 13/03/1996 emis de Parlamentul României;		
B1	Intabulare, drept de PROPRIETATE, dobandit prin Lege, cota actuala 1/1 1) NEIDENTIFICAT NEIDENTIFICAT	A1
Act Administrativ nr. Adeverința nr. 5089, din 01/08/2024 emis de Primăria Ocna Șugatag;		
B2	Se notează posesia faptică în favoarea lui 1) COPCEA ANCA-ANUȚA	A1
Act Normativ nr. Legea 7, din 13/03/1996 emis de Parlamentul României;		
B3	Intabulare, drept de PROPRIETATE, dobandit prin Lege, cota actuala 1/1 1) COPCEA ANCA-ANUȚA	A1.1, A1.2, A1.3, A1.4

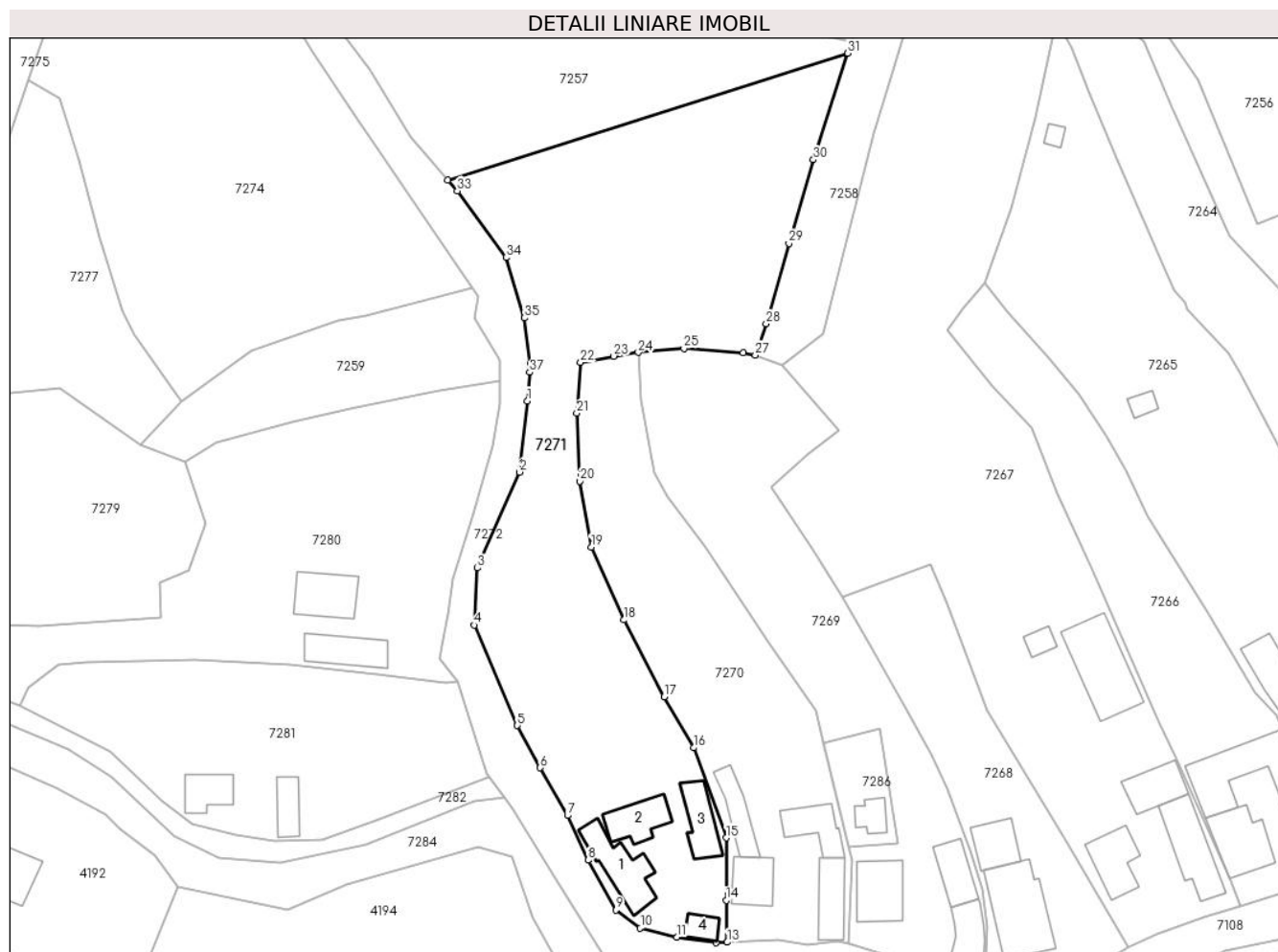
C. Partea III. SARCINI .

Inscrieri privind dezmembramintele dreptului de proprietate, drepturi reale de garanție și sarcini	Referințe
NU SUNT	

Teren

Nr cadastral	Suprafața (mp)*	Observații / Referințe
	5.406	

* Suprafața este determinată în planul de proiecție Stereo 70.



Date referitoare la teren

Crt	Categorie folosință	Intra vilan	Suprafața (mp)	Tarla	Parcelă	Nr. topo	Observații / Referințe
1	curți constructii	DA	700	-	-	-	
2	faneata	DA	4.706	-	-	-	

Date referitoare la construcții

Crt	Număr	Destinație construcție	Supraf. (mp)	Situație juridică	Observații / Referințe
A1.1		construcții de locuințe	114	Cu acte	Nr. niveluri:2; S. construită la sol:114 mp; Casă de locuit, P+M, suprafața desfășurată de 205 mp.
A1.2		construcții de locuințe	81	Cu acte	Nr. niveluri:1; S. construită la sol:81 mp; Casă de locuit, P, suprafața desfășurată de 81 mp.
A1.3		construcții anexa	78	Cu acte	Nr. niveluri:1; S. construită la sol:78 mp; Anexă, P, suprafața desfășurată de 78 mp
A1.4		construcții anexa	30	Cu acte	Nr. niveluri:1; S. construită la sol:30 mp; Anexă, P, suprafața desfășurată de 30 mp

Lungime Segmente

1) Valorile lungimilor segmentelor sunt obținute din proiecție în plan.

Punct început	X / Y	Punct sfârșit	X / Y	Lungime segment (** (m)	Punct început	X / Y	Punct sfârșit	X / Y	Lungime segment (** (m)

Punct început	X / Y	Punct sfârșit	X / Y	Lungime segment (** (m)
1	417.299,211 700.666,638	2	417.297,671 700.652,64	14.082
3	417.289,391 700.633,787	4	417.288,788 700.622,551	11.252
5	417.297,199 700.602,795	6	417.301,725 700.594,488	9.46
7	417.307,107 700.585,117	8	417.311,141 700.576,308	9.689
9	417.316,59 700.566,479	10	417.321,451 700.562,914	6.028
11	417.328,659 700.561,142	12	417.336,335 700.560,053	7.753
13	417.338,542 700.560,163	14	417.338,362 700.568,385	8.224
15	417.338,365 700.580,69	16	417.331,918 700.598,403	18.85
17	417.326,112 700.608,432	18	417.318,163 700.623,569	17.097
19	417.311,802 700.637,896	20	417.309,557 700.650,841	13.138
21	417.308,928 700.664,245	22	417.309,699 700.674,211	9.996
23	417.316,227 700.675,462	24	417.321,049 700.676,213	4.88
25	417.330,02 700.676,984	26	417.341,698 700.676,138	11.709
27	417.344,079 700.675,685	28	417.346,221 700.681,831	6.509
29	417.350,702 700.697,637	30	417.355,518 700.714,115	17.167
31	417.362,234 700.735,063	32	417.283,531 700.710,118	82.562
33	417.285,396 700.707,971	34	417.294,981 700.694,87	16.233
35	417.298,628 700.682,977	36	417.299,785 700.673,939	9.112
37	417.299,655 700.672,286	1	417.299,211 700.666,638	5.665

Punct început	X / Y	Punct sfârșit	X / Y	Lungime segment (** (m)
2	417.297,671 700.652,64	3	417.289,391 700.633,787	20.591
4	417.288,788 700.622,551	5	417.297,199 700.602,795	21.472
6	417.301,725 700.594,488	7	417.307,107 700.585,117	10.807
8	417.311,141 700.576,308	9	417.316,59 700.566,479	11.238
10	417.321,451 700.562,914	11	417.328,659 700.561,142	7.423
12	417.336,335 700.560,053	13	417.338,542 700.560,163	2.21
14	417.338,362 700.568,385	15	417.338,365 700.580,69	12.305
16	417.331,918 700.598,403	17	417.326,112 700.608,432	11.588
18	417.318,163 700.623,569	19	417.311,802 700.637,896	15.676
20	417.309,557 700.650,841	21	417.308,928 700.664,245	13.419
22	417.309,699 700.674,211	23	417.316,227 700.675,462	6.647
24	417.321,049 700.676,213	25	417.330,02 700.676,984	9.004
26	417.341,698 700.676,138	27	417.344,079 700.675,685	2.424
28	417.346,221 700.681,831	29	417.350,702 700.697,637	16.429
30	417.355,518 700.714,115	31	417.362,234 700.735,063	21.998
32	417.283,531 700.710,118	33	417.285,396 700.707,971	2.844
34	417.294,981 700.694,87	35	417.298,628 700.682,977	12.44
36	417.299,785 700.673,939	37	417.299,655 700.672,286	1.658

** Lungimile segmentelor sunt determinate în planul de proiecție Stereo 70 și sunt rotunjite la 1 milimetru.

*** Distanța dintre puncte este formată din segmente cumulate ce sunt mai mici decât valoarea 1 milimetru.

**DATE DESPRE IMOBILUL NR. 7272**

Oficiul de Cadastru și Publicitate Imobiliară MARAMURES
Biroul de Cadastru și Publicitate Imobiliară Sighetu Marmatiei

A. Partea I. Descrierea imobilului

TEREN Intravilan

Adresa: Loc. Sat-Sugatag, Jud. Maramures, Strada lui Groşan

Nr. Crt	Nr cadastral Nr. topografic	Suprafaţa* (mp)	Observații / Referințe
A1	54939	3.316	Sector cadastral:14 Teren neimprejmuit;

B. Partea II. Proprietari și acte

Inscrieri privitoare la dreptul de proprietate și alte drepturi reale	Referințe
7272 / 01/08/2024	
Act Administrativ nr. Hotararea nr. 934, din 29/08/2002 emis de Guvernul Romaniei (Hotarârea nr.43 din 10.12.2020, emisă de Consiliul Local al Comunei Ocna Şugatag);	
B2	A1
Intabulare, drept de PROPRIETATEcu titlu de drept aplicarea Legii nr. 213/1998, dobandit prin Lege, cota actuala 1/1, cota initiala 1/1	
1) COMUNA OCNA ŞUGATAG , CIF:3694535, Domeniul Public	
<i>OBSERVATII: Poziție transcrisă din Cf nr. 54939 Ocna Şugatag, înscrisă sub încheierea nr. 23322/16.12.2020</i>	

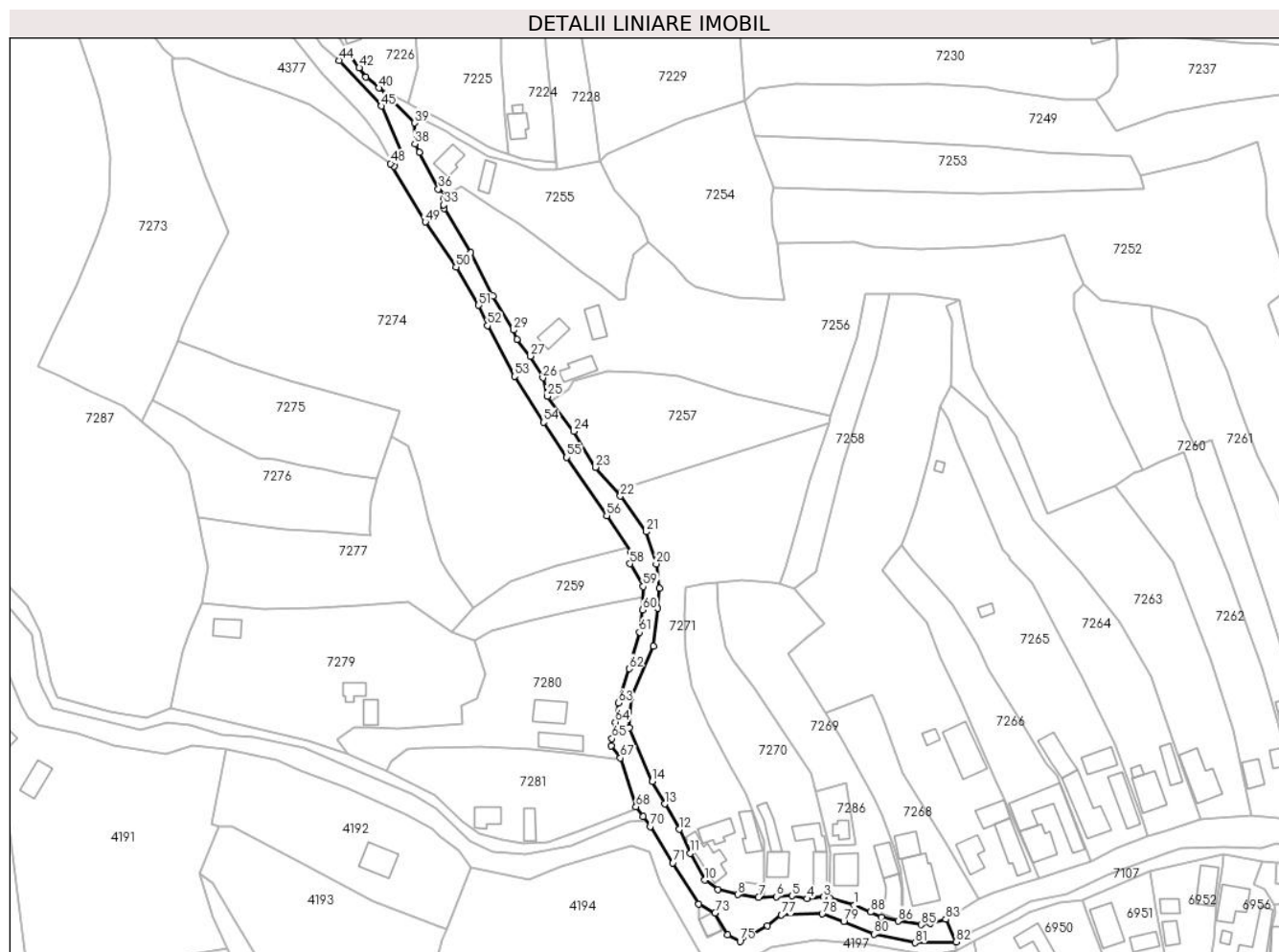
C. Partea III. SARCINI .

Inscrieri privind dezmembramintele dreptului de proprietate, drepturi reale de garanție și sarcini	Referințe
NU SUNT	

Teren

Nr cadastral	Suprafața (mp)*	Observații / Referințe
54939	3.316	

* Suprafața este determinată în planul de proiecție Stereo 70.



Date referitoare la teren

Crt	Categorie folosință	Intravilan	Suprafața (mp)	Tarla	Parcelă	Nr. topo	Observații / Referințe
1	drum	DA	3.316	-	-	-	

Lungime Segmente

1) Valorile lungimilor segmentelor sunt obținute din proiecție în plan.

Punct început	X / Y	Punct sfârșit	X / Y	Lungime segment
1	417.371,669 / 700.557,149	2	417.362,574 / 700.559,897	9.501
4	417.354,237 / 700.559,549	5	417.348,668 / 700.560,634	5.674
7	417.336,335 / 700.560,053	8	417.328,659 / 700.561,142	7.753
10	417.316,59 / 700.566,479	11	417.311,141 / 700.576,308	11.238
13	417.301,725 / 700.594,488	14	417.297,199 / 700.602,795	9.46
16	417.289,391 / 700.633,787	17	417.297,671 / 700.652,64	20.591
2	417.362,574 / 700.559,897	3	417.360,23 / 700.560,254	2.371
5	417.348,668 / 700.560,634	6	417.342,923 / 700.560,382	5.751
8	417.328,659 / 700.561,142	9	417.321,451 / 700.562,914	7.423
11	417.311,141 / 700.576,308	12	417.307,107 / 700.585,117	9.689
14	417.297,199 / 700.602,795	15	417.288,788 / 700.622,551	21.472
17	417.297,671 / 700.652,64	18	417.299,211 / 700.666,638	14.082
3	417.360,23 / 700.560,254	4	417.354,237 / 700.559,549	6.034
6	417.342,923 / 700.560,382	7	417.336,335 / 700.560,053	6.596
9	417.321,451 / 700.562,914	10	417.316,59 / 700.566,479	6.028
12	417.307,107 / 700.585,117	13	417.301,725 / 700.594,488	10.807
15	417.288,788 / 700.622,551	16	417.289,391 / 700.633,787	11.252
18	417.299,211 / 700.666,638	19	417.299,785 / 700.673,939	7.324

Punct început	X / Y	Punct sfârșit	X / Y	Lungime segment	Punct început	X / Y	Punct sfârșit	X / Y	Lungime segment	Punct început	X / Y	Punct sfârșit	X / Y	Lungime segment
19	417.299,785 700.673,939	20	417.298,628 700.682,977	9.112	20	417.298,628 700.682,977	21	417.294,981 700.694,87	12.44	21	417.294,981 700.694,87	22	417.285,396 700.707,971	16.23 3
22	417.285,396 700.707,971	23	417.276,182 700.718,579	14.05 1	23	417.276,182 700.718,579	24	417.268,222 700.731,864	15.48 7	24	417.268,222 700.731,864	25	417.258,487 700.744,745	16.14 6
25	417.258,487 700.744,745	26	417.256,798 700.751,559	7.02	26	417.256,798 700.751,559	27	417.252,144 700.759,509	9.212	27	417.252,144 700.759,509	28	417.247,223 700.765,737	7.938
28	417.247,223 700.765,737	29	417.246,023 700.769,136	3.605	29	417.246,023 700.769,136	30	417.238,466 700.781,619	14.59 2	30	417.238,466 700.781,619	31	417.230,197 700.797,621	18.01 2
31	417.230,197 700.797,621	32	417.220,354 700.813,885	19.01 1	32	417.220,354 700.813,885	33	417.220,256 700.815,359	1.477	33	417.220,256 700.815,359	34	417.220,525 700.817,687	2.343
34	417.220,525 700.817,687	35	417.221,05 700.818,929	1.348	35	417.221,05 700.818,929	36	417.218,29 700.821,157	3.547	36	417.218,29 700.821,157	37	417.211,274 700.834,702	15.25 4
37	417.211,274 700.834,702	38	417.209,64 700.837,854	3.55	38	417.209,64 700.837,854	39	417.209,435 700.845,502	7.651	39	417.209,435 700.845,502	40	417.196,446 700.858,388	18.29 7
40	417.196,446 700.858,388	41	417.191,596 700.862,46	6.333	41	417.191,596 700.862,46	42	417.189,132 700.865,781	4.135	42	417.189,132 700.865,781	43	417.185,437 700.871,187	6.548
43	417.185,437 700.871,187	44	417.181,807 700.868,494	4.52	44	417.181,807 700.868,494	45	417.197,219 700.851,684	22.80 6	45	417.197,219 700.851,684	46	417.204,909 700.834,121	19.17 3
46	417.204,909 700.834,121	47	417.201,965 700.829,541	5.445	47	417.201,965 700.829,541	48	417.200,641 700.830,497	1.633	48	417.200,641 700.830,497	49	417.213,49 700.808,976	25.06 5
49	417.213,49 700.808,976	50	417.224,812 700.792,393	20.07 9	50	417.224,812 700.792,393	51	417.233,123 700.778,289	16.37 1	51	417.233,123 700.778,289	52	417.236,372 700.770,757	8.203
52	417.236,372 700.770,757	53	417.246,449 700.752,098	21.20 6	53	417.246,449 700.752,098	54	417.257,096 700.735,197	19.97 5	54	417.257,096 700.735,197	55	417.265,645 700.722,284	15.48 6
55	417.265,645 700.722,284	56	417.280,362 700.700,797	26.04 4	56	417.280,362 700.700,797	57	417.289,445 700.687,117	16.42 1	57	417.289,445 700.687,117	58	417.288,909 700.683,047	4.105
58	417.288,909 700.683,047	59	417.293,798 700.674,656	9.711	59	417.293,798 700.674,656	60	417.293,682 700.665,995	8.662	60	417.293,682 700.665,995	61	417.292,46 700.657,801	8.285
61	417.292,46 700.657,801	62	417.288,601 700.644,351	13.99 3	62	417.288,601 700.644,351	63	417.284,634 700.631,697	13.26 1	63	417.284,634 700.631,697	64	417.283,495 700.624,694	7.095
64	417.283,495 700.624,694	65	417.282,304 700.618,617	6.193	65	417.282,304 700.618,617	66	417.281,929 700.615,982	2.662	66	417.281,929 700.615,982	67	417.285,408 700.611,436	5.724
67	417.285,408 700.611,436	68	417.291,139 700.593,468	18.86	68	417.291,139 700.593,468	69	417.293,762 700.589,832	4.483	69	417.293,762 700.589,832	70	417.296,386 700.586,196	4.484
70	417.296,386 700.586,196	71	417.304,751 700.572,781	15.80 9	71	417.304,751 700.572,781	72	417.314,303 700.557,597	17.93 9	72	417.314,303 700.557,597	73	417.320,361 700.554,316	6.889
73	417.320,361 700.554,316	74	417.325,039 700.546,19	9.376	74	417.325,039 700.546,19	75	417.329,521 700.543,854	5.054	75	417.329,521 700.543,854	76	417.339,671 700.549,561	11.64 4
76	417.339,671 700.549,561	77	417.344,779 700.553,595	6.509	77	417.344,779 700.553,595	78	417.359,88 700.553,978	15.10 6	78	417.359,88 700.553,978	79	417.367,782 700.551,191	8.379
79	417.367,782 700.551,191	80	417.379,029 700.546,531	12.17 4	80	417.379,029 700.546,531	81	417.394,071 700.543,341	15.37 7	81	417.394,071 700.543,341	82	417.409,166 700.543,712	15.1
82	417.409,166 700.543,712	83	417.405,463 700.552,009	9.086	83	417.405,463 700.552,009	84	417.399,624 700.550,54	6.021	84	417.399,624 700.550,54	85	417.396,386 700.550,001	3.283
85	417.396,386 700.550,001	86	417.387,926 700.551,344	8.566	86	417.387,926 700.551,344	87	417.381,62 700.552,782	6.468	87	417.381,62 700.552,782	88	417.377,648 700.554,703	4.412
88	417.377,648 700.554,703	1	417.371,669 700.557,149	6.46										

** Lungimile segmentelor sunt determinate în planul de proiecție Stereo 70 și sunt rotunjite la 1 milimetru.

*** Distanța dintre puncte este formată din segmente cumulate ce sunt mai mici decât valoarea 1 milimetru.

**DATE DESPRE IMOBILUL NR. 7273**

Oficiul de Cadastru și Publicitate Imobiliară MARAMURES
Biroul de Cadastru și Publicitate Imobiliară Sighetu Marmatiei

A. Partea I. Descrierea imobilului

TEREN Extravilan

Nr. CF vechi:495
Nr. topografic:1957/B

Adresa: Jud. Maramures

Nr. Crt	Nr cadastral Nr. topografic	Suprafața* (mp)	Observații / Referințe
A1		5.904	Sector cadastral:14 Teren neimprejmut;

B. Partea II. Proprietari și acte

Inscrieri privitoare la dreptul de proprietate și alte drepturi reale		Referințe
7273 / 01/08/2024		
Act Normativ nr. Legea 7, din 13/03/1996 emis de Parlamentul României;		
B1	Intabulare, drept de PROPRIETATE, dobândit prin Lege, cota actuala 1/1 1) NEIDENTIFICAT NEIDENTIFICAT	A1
Act Administrativ nr. Adeverința 5090, din 01/08/2024 emis de Primăria Ocna Șugatag;		
B2	se notează posesia faptică în favoarea lui 1) MESAROȘ VASILE	A1

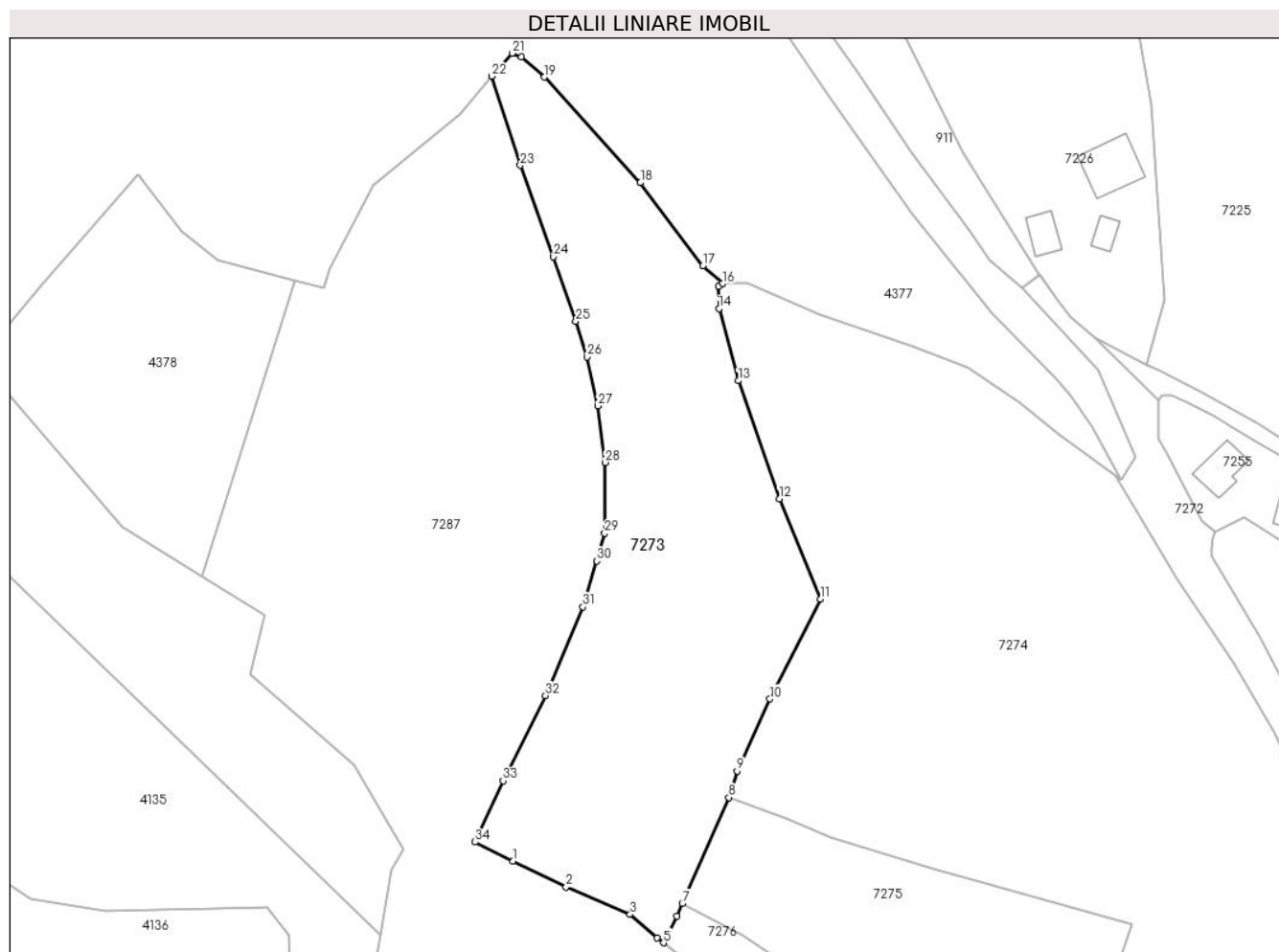
C. Partea III. SARCINI .

Inscrieri privind dezmembramintele dreptului de proprietate, drepturi reale de garanție și sarcini	Referințe
NU SUNT	

Teren

Nr cadastral	Suprafața (mp)*	Observații / Referințe
	5.904	

* Suprafața este determinată în planul de proiecție Stereo 70.



Date referitoare la teren

Crt	Categorie folosință	Intravilan	Suprafața (mp)	Tarla	Parcelă	Nr. topo	Observații / Referințe
1	faneata	NU	5.904	-	-	-	

Lungime Segmente

1) Valorile lungimilor segmentelor sunt obținute din proiecție în plan.

Punct început	X / Y	Punct sfârșit	X / Y	Lungime segment (** (m)
1	417.078,438 700.752,04	2	417.089,191 700.746,766	11.977
3	417.102,179 700.741,201	4	417.107,704 700.736,461	7.28
5	417.108,957 700.735,455	6	417.111,665 700.740,869	6.053
7	417.112,792 700.743,422	8	417.122,288 700.764,937	23.517
9	417.123,922 700.770,334	10	417.130,589 700.784,937	16.053

Punct început	X / Y	Punct sfârșit	X / Y	Lungime segment (** (m)
2	417.089,191 700.746,766	3	417.102,179 700.741,201	14.13
4	417.107,704 700.736,461	5	417.108,957 700.735,455	1.607
6	417.111,665 700.740,869	7	417.112,792 700.743,422	2.791
8	417.122,288 700.764,937	9	417.123,922 700.770,334	5.639
10	417.130,589 700.784,937	11	417.140,833 700.805,25	22.75

Punct început	X / Y	Punct sfârșit	X / Y	Lungime segment (** (m)
11	417.140,833 700.805,25	12	417.132,506 700.825,597	21.985
13	417.124,159 700.849,541	14	417.120,224 700.864,148	15.128
15	417.120,13 700.868,698	16	417.120,964 700.869,258	1.005
17	417.116,976 700.872,892	18	417.104,278 700.889,738	21.096
19	417.084,807 700.911,19	20	417.080,053 700.915,28	6.271
21	417.078,263 700.916,033	22	417.074,039 700.911,339	6.315
23	417.079,873 700.893,275	24	417.086,641 700.874,691	19.778
25	417.091,155 700.861,574	26	417.093,46 700.854,413	7.523
27	417.095,601 700.844,431	28	417.097,076 700.832,958	11.567
29	417.097,032 700.818,634	30	417.095,463 700.812,948	5.899
31	417.092,61 700.803,639	32	417.084,997 700.785,651	19.533
33	417.076,413 700.768,313	34	417.070,686 700.755,927	13.646

Punct început	X / Y	Punct sfârșit	X / Y	Lungime segment (** (m)
12	417.132,506 700.825,597	13	417.124,159 700.849,541	25.357
14	417.120,224 700.864,148	15	417.120,13 700.868,698	4.551
16	417.120,964 700.869,258	17	417.116,976 700.872,892	5.395
18	417.104,278 700.889,738	19	417.084,807 700.911,19	28.971
20	417.080,053 700.915,28	21	417.078,263 700.916,033	1.942
22	417.074,039 700.911,339	23	417.079,873 700.893,275	18.983
24	417.086,641 700.874,691	25	417.091,155 700.861,574	13.872
26	417.093,46 700.854,413	27	417.095,601 700.844,431	10.209
28	417.097,076 700.832,958	29	417.097,032 700.818,634	14.324
30	417.095,463 700.812,948	31	417.092,61 700.803,639	9.736
32	417.084,997 700.785,651	33	417.076,413 700.768,313	19.347
34	417.070,686 700.755,927	1	417.078,438 700.752,04	8.672

** Lungimile segmentelor sunt determinate în planul de proiecție Stereo 70 și sunt rotunjite la 1 milimetru.

*** Distanța dintre puncte este formată din segmente cumulate ce sunt mai mici decât valoarea 1 milimetru.

**DATE DESPRE IMOBILUL NR. 7274**

Oficiul de Cadastru și Publicitate Imobiliară MARAMURES
Biroul de Cadastru și Publicitate Imobiliară Sighetu Marmatiei

A. Partea I. Descrierea imobilului

TEREN Necunoscut

Nr. CF vechi:51, 52, 53
Nr. topografic:1958

Adresa: Loc. Sat-Sugatag, Jud. Maramures

Nr. Crt	Nr cadastral Nr. topografic	Suprafața* (mp)	Observații / Referințe
A1		13.458	Sector cadastral:14 Teren neimprejmuit; parte din nr. topo: 1959/a, 1964

B. Partea II. Proprietari și acte

Inscrieri privitoare la dreptul de proprietate și alte drepturi reale		Referințe
7274 / 01/08/2024		
Act Normativ nr. Legea nr. 7, din 13/03/1996 emis de Parlamentul României;		
B1	Intabulare, drept de PROPRIETATE, dobandit prin Lege, cota actuala 1/1 1) NEIDENTIFICAT NEIDENTIFICAT	A1
B2	se noteaza mențiunea „proprietar neidentificat,, în baza art.13 alin. 15 din Legea 7/1996	A1

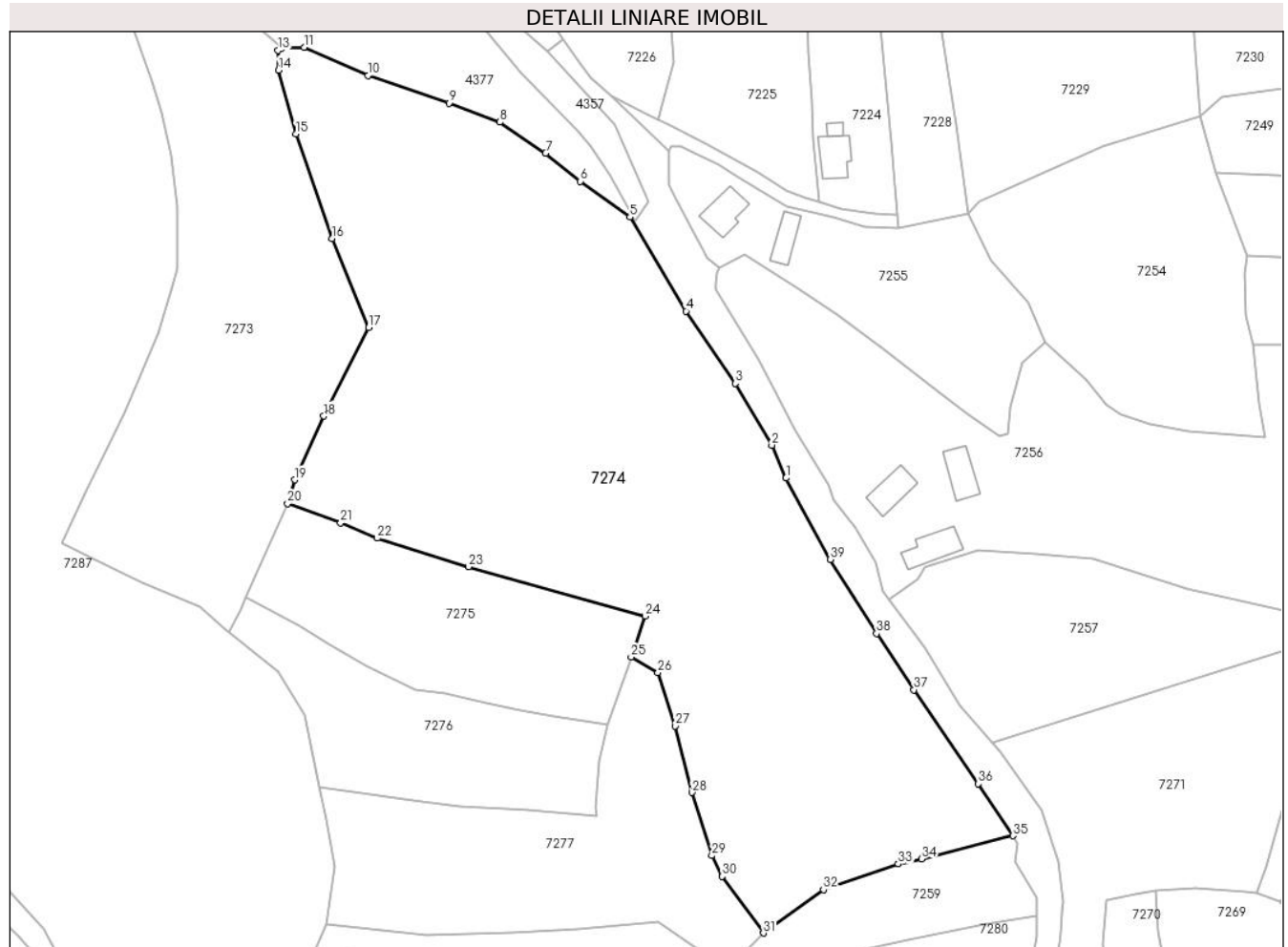
C. Partea III. SARCINI .

Inscrieri privind dezmembramintele dreptului de proprietate, drepturi reale de garanție și sarcini	Referințe
NU SUNT	

Teren

Nr cadastral	Suprafața (mp)*	Observații / Referințe
	13.458	parte din nr. topo: 1959/a, 1964

* Suprafața este determinată în planul de proiecție Stereo 70.



Date referitoare la teren

Crt	Categorie folosință	Intra vilan	Suprafața (mp)	Tarla	Parcelă	Nr. topo	Observații / Referințe
1	faneata	DA	11.007	-	-	-	
2	faneata	NU	2.451	-	-	-	

Lungime Segmente

1) Valorile lungimilor segmentelor sunt obținute din proiecție în plan.

Punct început	X / Y	Punct sfârșit	X / Y	Lungime segment (** (m)
1	417.236,372 700.770,757	2	417.233,123 700.778,289	8.203
3	417.224,812 700.792,393	4	417.213,49 700.808,976	20.079
5	417.200,641 700.830,497	6	417.189,302 700.838,685	13.986
7	417.181,32 700.845,1	8	417.170,885 700.852,234	12.641

Punct început	X / Y	Punct sfârșit	X / Y	Lungime segment (** (m)
2	417.233,123 700.778,289	3	417.224,812 700.792,393	16.371
4	417.213,49 700.808,976	5	417.200,641 700.830,497	25.065
6	417.189,302 700.838,685	7	417.181,32 700.845,1	10.24
8	417.170,885 700.852,234	9	417.159,217 700.856,574	12.449

Punct început	X / Y	Punct sfârșit	X / Y	Lungime segment (** (m))
9	417.159,217 700.856,574	10	417.140,698 700.862,932	19.58
11	417.126,07 700.869,362	12	417.120,964 700.869,258	5.107
13	417.120,13 700.868,698	14	417.120,224 700.864,148	4.551
15	417.124,159 700.849,541	16	417.132,506 700.825,597	25.357
17	417.140,833 700.805,25	18	417.130,589 700.784,937	22.75
19	417.123,922 700.770,334	20	417.122,288 700.764,937	5.639
21	417.134,421 700.760,495	22	417.142,832 700.756,978	9.117
23	417.163,721 700.750,427	24	417.204,161 700.739,151	41.983
25	417.200,938 700.729,794	26	417.207,051 700.726,267	7.058
27	417.210,989 700.713,998	28	417.214,863 700.698,799	15.685
29	417.219,399 700.684,34	30	417.221,73 700.679,575	5.305
31	417.231,196 700.666,601	32	417.244,94 700.676,551	16.968
33	417.262,088 700.682,4	34	417.267,357 700.683,546	5.392
35	417.288,273 700.688,882	36	417.280,362 700.700,797	14.302
37	417.265,645 700.722,284	38	417.257,096 700.735,197	15.486
39	417.246,449 700.752,098	1	417.236,372 700.770,757	21.206

Punct început	X / Y	Punct sfârșit	X / Y	Lungime segment (** (m))
10	417.140,698 700.862,932	11	417.126,07 700.869,362	15.979
12	417.120,964 700.869,258	13	417.120,13 700.868,698	1.005
14	417.120,224 700.864,148	15	417.124,159 700.849,541	15.128
16	417.132,506 700.825,597	17	417.140,833 700.805,25	21.985
18	417.130,589 700.784,937	19	417.123,922 700.770,334	16.053
20	417.122,288 700.764,937	21	417.134,421 700.760,495	12.921
22	417.142,832 700.756,978	23	417.163,721 700.750,427	21.892
24	417.204,161 700.739,151	25	417.200,938 700.729,794	9.897
26	417.207,051 700.726,267	27	417.210,989 700.713,998	12.886
28	417.214,863 700.698,799	29	417.219,399 700.684,34	15.154
30	417.221,73 700.679,575	31	417.231,196 700.666,601	16.06
32	417.244,94 700.676,551	33	417.262,088 700.682,4	18.118
34	417.267,357 700.683,546	35	417.288,273 700.688,882	21.586
36	417.280,362 700.700,797	37	417.265,645 700.722,284	26.044
38	417.257,096 700.735,197	39	417.246,449 700.752,098	19.975

** Lungimile segmentelor sunt determinate în planul de proiecție Stereo 70 și sunt rotunjite la 1 milimetru.

*** Distanța dintre puncte este formată din segmente cumulate ce sunt mai mici decât valoarea 1 milimetru.

**DATE DESPRE IMOBILUL NR. 7275**

Oficiul de Cadastru și Publicitate Imobiliară MARAMURES
Biroul de Cadastru și Publicitate Imobiliară Sighetu Marmatiei

A. Partea I. Descrierea imobilului

TEREN Extravilan

Nr. CF vechi:52

Adresa: Jud. Maramures

Nr. Crt	Nr cadastral Nr. topografic	Suprafața* (mp)	Observații / Referințe
A1		2.406	Sector cadastral:14 Teren neimprejmuit; Parte din nr. topo 1959/a

B. Partea II. Proprietari și acte

Inscrieri privitoare la dreptul de proprietate și alte drepturi reale		Referințe
7275 / 01/08/2024		
Act Normativ nr. Legea 7, din 13/03/1996 emis de Parlamentul României;		
B1	Intabulare, drept de PROPRIETATE, dobandit prin Lege, cota actuala 1/1 1) NEIDENTIFICAT NEIDENTIFICAT	A1
Act Administrativ nr. Adeverința 5092, din 01/08/2024 emis de Primăria Ocna Șugatag;		
B2	se notează posesia faptică în favoarea lui 1) MESAROȘ IOANA	A1

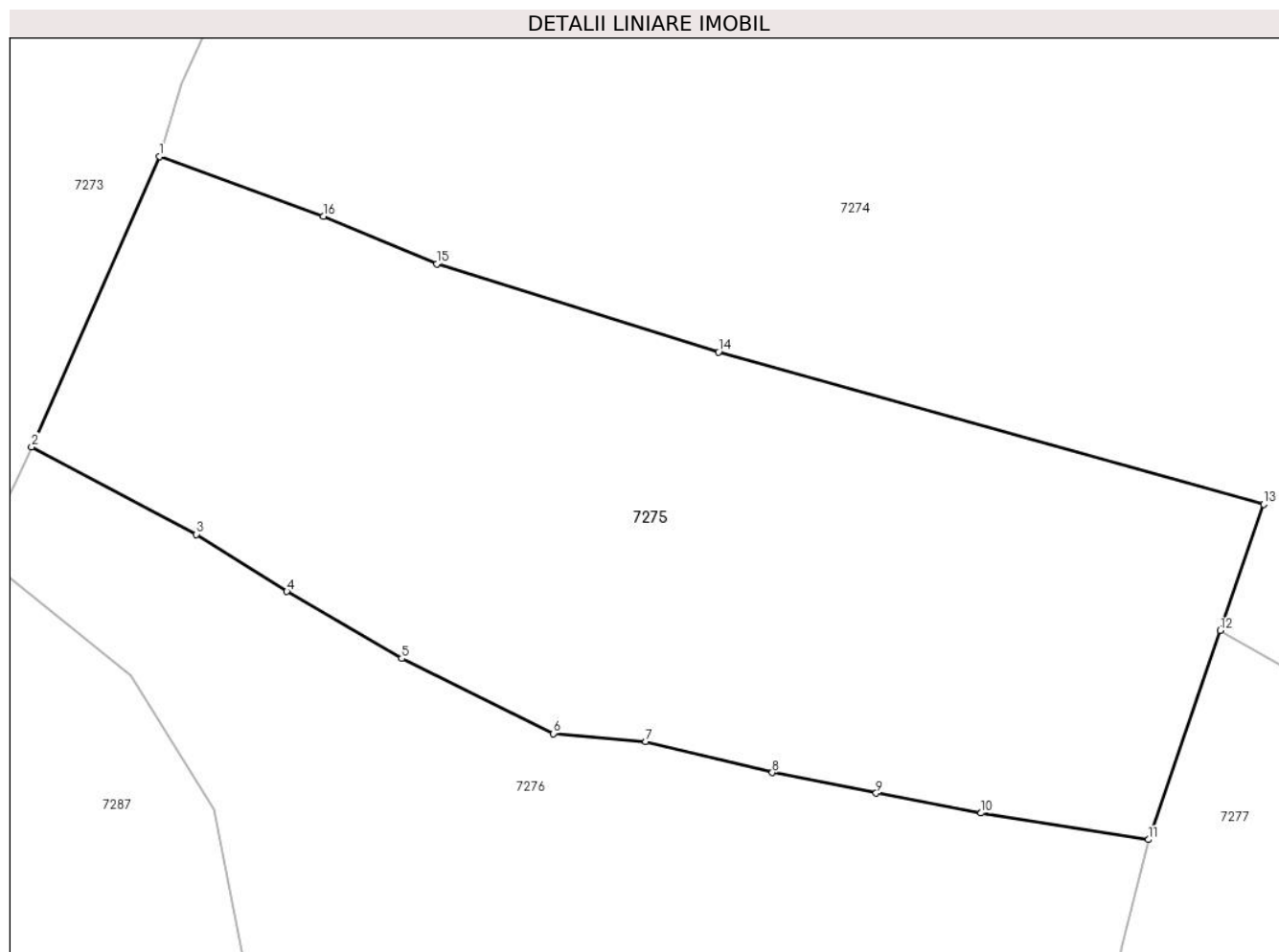
C. Partea III. SARCINI .

Inscrieri privind dezmembramintele dreptului de proprietate, drepturi reale de garanție și sarcini	Referințe
NU SUNT	

Teren

Nr cadastral	Suprafața (mp)*	Observații / Referințe
	2.406	Parte din nr. topo 1959/a

* Suprafața este determinată în planul de proiecție Stereo 70.



Date referitoare la teren

Crt	Categorie folosință	Intra vilan	Suprafața (mp)	Tarla	Parcelă	Nr. topo	Observații / Referințe
1	faneata	NU	2.406	-	-	-	

Lungime Segmente

1) Valorile lungimilor segmentelor sunt obținute din proiecție în plan.

Punct început	X / Y	Punct sfârșit	X / Y	Lungime segment (** (m)
1	417.122,288 700.764,937	2	417.112,792 700.743,422	23.517
2	417.112,792 700.743,422	3	417.125,013 700.736,929	13.839
3	417.125,013 700.736,929	4	417.131,717 700.732,697	7.928
4	417.131,717 700.732,697	5	417.140,232 700.727,73	9.858
5	417.140,232 700.727,73	6	417.151,493 700.722,164	12.561

Punct început	X / Y	Punct sfârşit	X / Y	Lungime segment (** (m)
6	417.151,493 700.722,164	7	417.158,342 700.721,572	6.875
7	417.158,342 700.721,572	8	417.167,714 700.719,268	9.651
8	417.167,714 700.719,268	9	417.175,423 700.717,744	7.858
9	417.175,423 700.717,744	10	417.183,203 700.716,272	7.918
10	417.183,203 700.716,272	11	417.195,602 700.714,303	12.554
11	417.195,602 700.714,303	12	417.200,938 700.729,794	16.384
12	417.200,938 700.729,794	13	417.204,161 700.739,151	9.897
13	417.204,161 700.739,151	14	417.163,721 700.750,427	41.983
14	417.163,721 700.750,427	15	417.142,832 700.756,978	21.892
15	417.142,832 700.756,978	16	417.134,421 700.760,495	9.117
16	417.134,421 700.760,495	1	417.122,288 700.764,937	12.921

** Lungimile segmentelor sunt determinate în planul de proiecţie Stereo 70 şi sunt rotunjite la 1 milimetru.

*** Distanţa dintre puncte este formată din segmente cumulate ce sunt mai mici decât valoarea 1 milimetru.

**DATE DESPRE IMOBILUL NR. 7276**

Oficiul de Cadastru și Publicitate Imobiliară MARAMURES
Biroul de Cadastru și Publicitate Imobiliară Sighetu Marmatiei

A. Partea I. Descrierea imobilului

TEREN Extravilan

Nr. CF vechi:52, 437

Adresa: Jud. Maramures

Nr. Crt	Nr cadastral Nr. topografic	Suprafața* (mp)	Observații / Referințe
A1		1.928	Sector cadastral:14 Teren neimprejmuit; parte din nr. topo: 1959/a, 1959/b

B. Partea II. Proprietari și acte

Inscrieri privitoare la dreptul de proprietate și alte drepturi reale		Referințe
7276 / 01/08/2024		
Act Normativ nr. Legea nr. 7, din 13/03/1996 emis de Parlamentul României;		
B1	Intabulare, drept de PROPRIETATE, dobandit prin Lege, cota actuala 1/1 1) NEIDENTIFICAT NEIDENTIFICAT	A1
B2	se noteaza mențiunea „proprietar neidentificat,, în baza art.13 alin. 15 din Legea 7/1996	A1

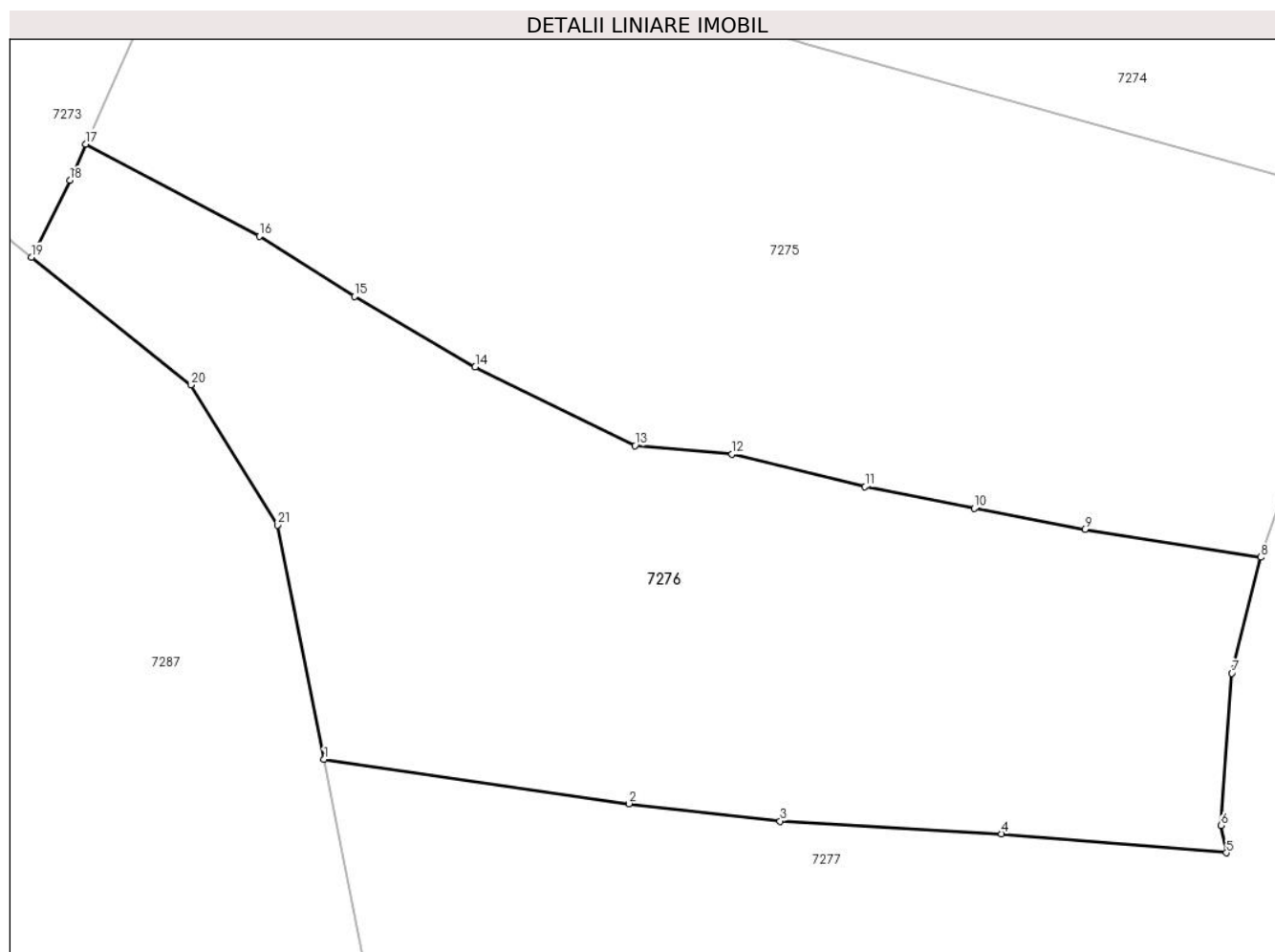
C. Partea III. SARCINI .

Inscrieri privind dezmembramintele dreptului de proprietate, drepturi reale de garanție și sarcini	Referințe
NU SUNT	

Teren

Nr cadastral	Suprafața (mp)*	Observații / Referințe
	1.928	parte din nr. topo: 1959/a, 1959/b

* Suprafața este determinată în planul de proiecție Stereo 70.



Date referitoare la teren

Crt	Categorie folosință	Intravilan	Suprafața (mp)	Tarla	Parcelă	Nr. topo	Observații / Referințe
1	faneata	NU	1.928	-	-	-	

Lungime Segmente

1) Valorile lungimilor segmentelor sunt obținute din proiecție în plan.

Punct început	X / Y	Punct sfârșit	X / Y	Lungime segment (** (m)
1	417.129,584 700.700,05	2	417.151,053 700.696,926	21.695
3	417.161,73 700.695,7	4	417.177,325 700.694,802	15.621
5	417.193,189 700.693,469	6	417.192,801 700.695,4	1.97
7	417.193,562 700.706,13	8	417.195,602 700.714,303	8.424

Punct început	X / Y	Punct sfârșit	X / Y	Lungime segment (** (m)
2	417.151,053 700.696,926	3	417.161,73 700.695,7	10.747
4	417.177,325 700.694,802	5	417.193,189 700.693,469	15.92
6	417.192,801 700.695,4	7	417.193,562 700.706,13	10.757
8	417.195,602 700.714,303	9	417.183,203 700.716,272	12.554

Punct început	X / Y	Punct sfârșit	X / Y	Lungime segment (** (m)
9	417.183,203 700.716,272	10	417.175,423 700.717,744	7.918
11	417.167,714 700.719,268	12	417.158,342 700.721,572	9.651
13	417.151,493 700.722,164	14	417.140,232 700.727,73	12.561
15	417.131,717 700.732,697	16	417.125,013 700.736,929	7.928
17	417.112,792 700.743,422	18	417.111,665 700.740,869	2.791
19	417.108,957 700.735,455	20	417.120,176 700.726,449	14.387
21	417.126,287 700.716,577	1	417.129,584 700.700,05	16.853

Punct început	X / Y	Punct sfârșit	X / Y	Lungime segment (** (m)
10	417.175,423 700.717,744	11	417.167,714 700.719,268	7.858
12	417.158,342 700.721,572	13	417.151,493 700.722,164	6.875
14	417.140,232 700.727,73	15	417.131,717 700.732,697	9.858
16	417.125,013 700.736,929	17	417.112,792 700.743,422	13.839
18	417.111,665 700.740,869	19	417.108,957 700.735,455	6.053
20	417.120,176 700.726,449	21	417.126,287 700.716,577	11.61

** Lungimile segmentelor sunt determinate în planul de proiecție Stereo 70 și sunt rotunjite la 1 milimetru.

*** Distanța dintre puncte este formată din segmente cumulate ce sunt mai mici decât valoarea 1 milimetru.

**DATE DESPRE IMOBILUL NR. 7277**

Oficiul de Cadastru și Publicitate Imobiliară MARAMURES
Biroul de Cadastru și Publicitate Imobiliară Sighetu Marmatiei

A. Partea I. Descrierea imobilului

TEREN Necunoscut

Nr. CF vechi:437, 399, 53

Adresa: Loc. Sat-Sugatag, Jud. Maramures

Nr. Crt	Nr cadastral Nr. topografic	Suprafața* (mp)	Observații / Referințe
A1		3.195	Sector cadastral:14 Teren neimprejmuit; Parte din nr. topo 1959/b, 1961 și 1964

B. Partea II. Proprietari și acte

Inscrieri privitoare la dreptul de proprietate și alte drepturi reale		Referințe
7277 / 01/08/2024		
Act Normativ nr. Legea 7, din 13/03/1996 emis de Parlamentul României;		
B1	Intabulare, drept de PROPRIETATE, dobandit prin Lege, cota actuala 1/1 1) NEIDENTIFICAT NEIDENTIFICAT	A1
Act Administrativ nr. Adeverința 5094, din 01/08/2024 emis de Primăria Ocna Șugatag;		
B2	se notează posesia faptică în favoarea lui 1) TINCU VASILE	A1

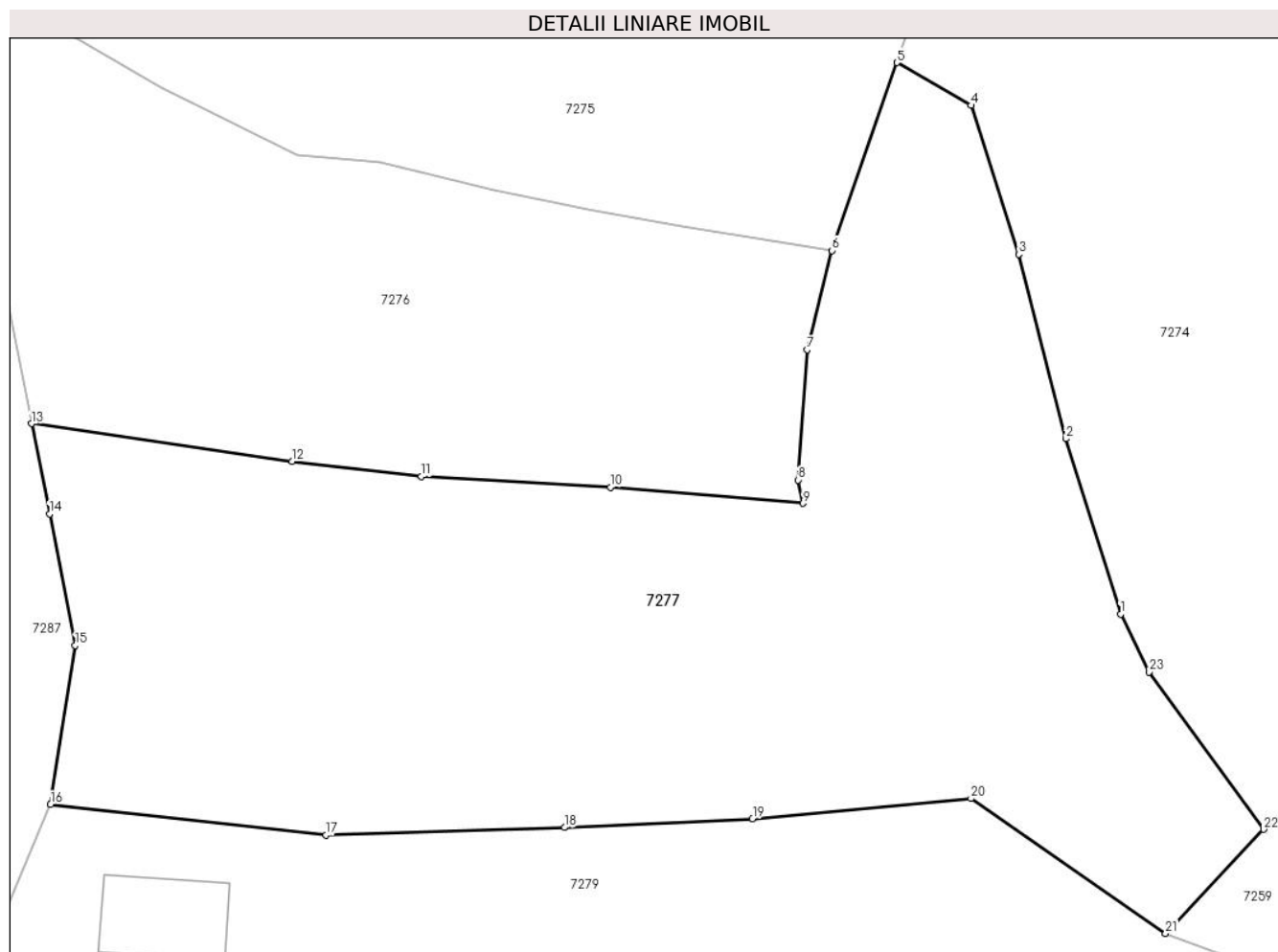
C. Partea III. SARCINI .

Inscrieri privind dezmembramintele dreptului de proprietate, drepturi reale de garanție și sarcini	Referințe
NU SUNT	

Teren

Nr cadastral	Suprafața (mp)*	Observații / Referințe
	3.195	Parte din nr. topo 1959/b, 1961 și 1964

* Suprafața este determinată în planul de proiecție Stereo 70.



Date referitoare la teren

Crt	Categorie folosință	Intra vilan	Suprafața (mp)	Tarla	Parcelă	Nr. topo	Observații / Referințe
1	faneata	DA	456	-	-	-	
2	faneata	NU	2.739	-	-	-	

Lungime Segmente

1) Valorile lungimilor segmentelor sunt obținute din proiecție în plan.

Punct început	X / Y	Punct sfârșit	X / Y	Lungime segment (** (m)
1	417.219,399 700.684,34	2	417.214,863 700.698,799	15.154
3	417.210,989 700.713,998	4	417.207,051 700.726,267	12.886
5	417.200,938 700.729,794	6	417.195,602 700.714,303	16.384
7	417.193,562 700.706,13	8	417.192,801 700.695,4	10.757

Punct început	X / Y	Punct sfârșit	X / Y	Lungime segment (** (m)
2	417.214,863 700.698,799	3	417.210,989 700.713,998	15.685
4	417.207,051 700.726,267	5	417.200,938 700.729,794	7.058
6	417.195,602 700.714,303	7	417.193,562 700.706,13	8.424
8	417.192,801 700.695,4	9	417.193,189 700.693,469	1.97

Punct început	X / Y	Punct sfârșit	X / Y	Lungime segment (** (m)
9	417.193,189 700.693,469	10	417.177,325 700.694,802	15.92
11	417.161,73 700.695,7	12	417.151,053 700.696,926	10.747
13	417.129,584 700.700,05	14	417.131,071 700.692,595	7.602
15	417.133,186 700.681,774	16	417.131,149 700.668,656	13.275
17	417.153,864 700.666,136	18	417.173,529 700.666,758	19.675
19	417.189,041 700.667,471	20	417.207,057 700.669,153	18.094
21	417.223,099 700.658,035	22	417.231,196 700.666,601	11.787
23	417.221,73 700.679,575	1	417.219,399 700.684,34	5.305

Punct început	X / Y	Punct sfârșit	X / Y	Lungime segment (** (m)
10	417.177,325 700.694,802	11	417.161,73 700.695,7	15.621
12	417.151,053 700.696,926	13	417.129,584 700.700,05	21.695
14	417.131,071 700.692,595	15	417.133,186 700.681,774	11.026
16	417.131,149 700.668,656	17	417.153,864 700.666,136	22.854
18	417.173,529 700.666,758	19	417.189,041 700.667,471	15.528
20	417.207,057 700.669,153	21	417.223,099 700.658,035	19.518
22	417.231,196 700.666,601	23	417.221,73 700.679,575	16.06

** Lungimile segmentelor sunt determinate în planul de proiecție Stereo 70 și sunt rotunjite la 1 milimetru.

*** Distanța dintre puncte este formată din segmente cumulate ce sunt mai mici decât valoarea 1 milimetru.

**DATE DESPRE IMOBILUL NR. 7279**

Oficiul de Cadastru și Publicitate Imobiliară MARAMURES
Biroul de Cadastru și Publicitate Imobiliară Sighetu Marmatiei

A. Partea I. Descrierea imobilului

TEREN Necunoscut

Nr. CF vechi:399, 436

Adresa: Loc. Sat-Sugatag, Jud. Maramures

Nr. Crt	Nr cadastral Nr. topografic	Suprafața* (mp)	Observații / Referințe
A1		4.702	Sector cadastral:14 Teren imprejmuit; Parte din nr. topo 1961 și 1963

Construcții

Crt	Nr cadastral Nr. topografic	Adresa	Observații / Referințe
A1.1		Loc. Sat-Sugatag, Jud. Maramures	Nr. niveluri:2; S. construita la sol:50 mp; Casă de locuit, P+M, suprafața desfășurată de 90 mp.
A1.2		Loc. Sat-Sugatag, Jud. Maramures	Nr. niveluri:1; S. construita la sol:48 mp; Anexă, P, suprafața desfășurată de 48 mp.
A1.3		Loc. Sat-Sugatag, Jud. Maramures	Nr. niveluri:1; S. construita la sol:67 mp; Casă de locuit, P, suprafața desfășurată de 67 mp

B. Partea II. Proprietari și acte

Inscrieri privitoare la dreptul de proprietate și alte drepturi reale		Referințe
7279 / 01/08/2024		
Act Normativ nr. Legea 7, din 13/03/1996 emis de Parlamentul României;		
B1	Intabulare, drept de PROPRIETATE, dobandit prin Lege, cota actuala 1/1 1) NEIDENTIFICAT NEIDENTIFICAT	A1
Act Administrativ nr. Adeverința nr. 5095, din 01/08/2024 emis de Primăria Ocna Șugatag;		
B2	Se notează posesia faptică în favoarea lui 1) FLOREA-POP IOAN	A1
Act Normativ nr. Legea 7, din 13/03/1996 emis de Parlamentul României;		
B3	Intabulare, drept de PROPRIETATE, dobandit prin Lege, cota actuala 1/1 1) FLOREA-POP IOAN	A1.1, A1.2, A1.3

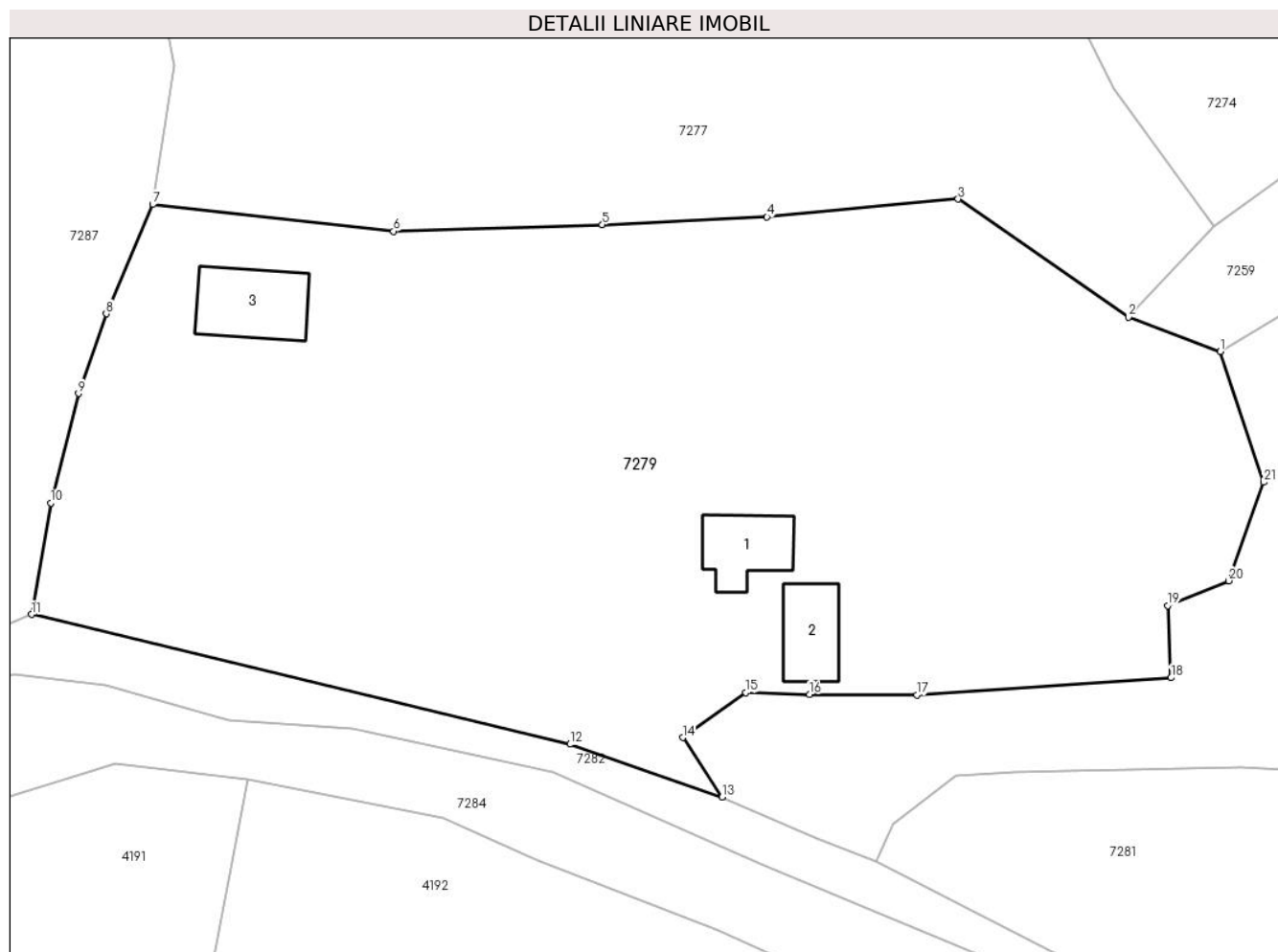
C. Partea III. SARCINI .

Inscrieri privind dezmembramintele dreptului de proprietate, drepturi reale de garanție și sarcini	Referințe
NU SUNT	

Teren

Nr cadastral	Suprafața (mp)*	Observații / Referințe
	4.702	Parte din nr. topo 1961 și 1963

* Suprafața este determinată în planul de proiecție Stereo 70.



Date referitoare la teren

Crt	Categorie folosință	Intra vilan	Suprafața (mp)	Tarla	Parcelă	Nr. topo	Observații / Referințe
1	curti constructii	DA	300	-	-	-	
2	curti constructii	DA	100	-	-	-	
3	faneata	DA	3.814	-	-	-	
4	faneata	NU	488	-	-	-	

Date referitoare la construcții

Crt	Număr	Destinație construcție	Supraf. (mp)	Situație juridică	Observații / Referințe
A1.1		construcții de locuințe	50	Cu acte	Nr. niveluri:2; S. construită la sol:50 mp; Casă de locuit, P+M, suprafața desfășurată de 90 mp.
A1.2		construcții anexa	48	Cu acte	Nr. niveluri:1; S. construită la sol:48 mp; Anexă, P, suprafața desfășurată de 48 mp.
A1.3		construcții de locuințe	67	Cu acte	Nr. niveluri:1; S. construită la sol:67 mp; Casă de locuit, P, suprafața desfășurată de 67 mp

Lungime Segmente

1) Valorile lungimilor segmentelor sunt obținute din proiecție în plan.

Punct început	X / Y	Punct sfârșit	X / Y	Lungime segment (** (m)
1	417.231,765 700.654,797	2	417.223,099 700.658,035	9.251
3	417.207,057 700.669,153	4	417.189,041 700.667,471	18.094
5	417.173,529 700.666,758	6	417.153,864 700.666,136	19.675
7	417.131,149 700.668,656	8	417.126,788 700.658,358	11.183
9	417.124,157 700.650,851	10	417.121,546 700.640,535	10.641
11	417.119,743 700.630,043	12	417.170,472 700.617,815	52.182
13	417.184,82 700.612,866	14	417.181,105 700.618,439	6.698
15	417.187,061 700.622,67	16	417.193,065 700.622,513	6.006
17	417.203,16 700.622,461	18	417.227,12 700.624,077	24.014
19	417.226,81 700.630,889	20	417.232,561 700.633,213	6.203
21	417.235,858 700.642,491	1	417.231,765 700.654,797	12.969

Punct început	X / Y	Punct sfârșit	X / Y	Lungime segment (** (m)
2	417.223,099 700.658,035	3	417.207,057 700.669,153	19.518
4	417.189,041 700.667,471	5	417.173,529 700.666,758	15.528
6	417.153,864 700.666,136	7	417.131,149 700.668,656	22.854
8	417.126,788 700.658,358	9	417.124,157 700.650,851	7.955
10	417.121,546 700.640,535	11	417.119,743 700.630,043	10.646
12	417.170,472 700.617,815	13	417.184,82 700.612,866	15.178
14	417.181,105 700.618,439	15	417.187,061 700.622,67	7.306
16	417.193,065 700.622,513	17	417.203,16 700.622,461	10.095
18	417.227,12 700.624,077	19	417.226,81 700.630,889	6.819
20	417.232,561 700.633,213	21	417.235,858 700.642,491	9.846

** Lungimile segmentelor sunt determinate în planul de proiecție Stereo 70 și sunt rotunjite la 1 milimetru.

*** Distanța dintre puncte este formată din segmente cumulate ce sunt mai mici decât valoarea 1 milimetru.

**DATE DESPRE IMOBILUL NR. 7280**

Oficiul de Cadastru și Publicitate Imobiliară MARAMURES
Biroul de Cadastru și Publicitate Imobiliară Sighetu Marmatiei

A. Partea I. Descrierea imobilului

TEREN Intravilan

Nr. CF vechi:53, 436, 399

Adresa: Loc. Sat-Sugatag, Nr. 150, Jud. Maramures

Nr. Crt	Nr cadastral Nr. topografic	Suprafața* (mp)	Observații / Referințe
A1		3.272	Sector cadastral:14 Teren imprejmuit; Parte din nr. topo 1964, 1963 și 1961

Construcții

Crt	Nr cadastral Nr. topografic	Adresa	Observații / Referințe
A1.1		Loc. Sat-Sugatag, Nr. 150, Jud. Maramures	Nr. niveluri:1; S. construita la sol:100 mp; Casă de locuit, P, suprafața desfășurată de 100 mp.
A1.2		Loc. Sat-Sugatag, Nr. 150, Jud. Maramures	Nr. niveluri:1; S. construita la sol:91 mp; Anexă, P, suprafața desfășurată de 91 mp.

B. Partea II. Proprietari și acte

Inscrieri privitoare la dreptul de proprietate și alte drepturi reale		Referințe
7280 / 01/08/2024		
Act Normativ nr. Legea 7, din 13/03/1996 emis de Parlamentul României;		
B1	Intabulare, drept de PROPRIETATE, dobândit prin Lege, cota actuala 1/1 1) NEIDENTIFICAT NEIDENTIFICAT	A1
Act Administrativ nr. Adeverința nr. 5096, din 01/08/2024 emis de Primăria Ocna Șugatag;		
B2	Se notează posesia faptică în favoarea lui 1) TINCU VASILE	A1
Act Normativ nr. Legea 7, din 13/03/1996 emis de Parlamentul României;		
B3	Intabulare, drept de PROPRIETATE, dobândit prin Lege, cota actuala 1/1 1) TINCU VASILE	A1.1, A1.2

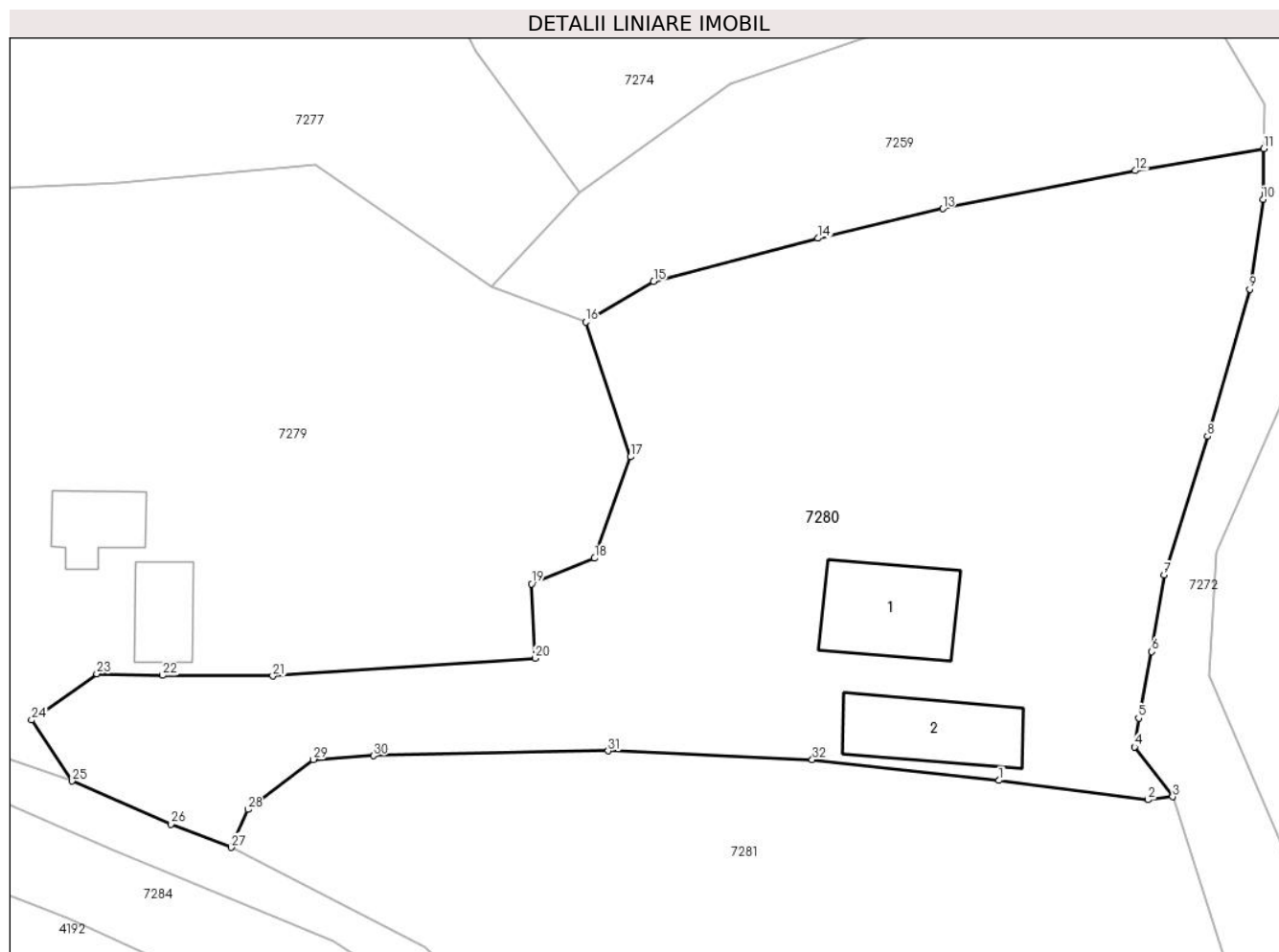
C. Partea III. SARCINI .

Inscrieri privind dezmembramintele dreptului de proprietate, drepturi reale de garanție și sarcini	Referințe
NU SUNT	

Teren

Nr cadastral	Suprafața (mp)*	Observații / Referințe
	3.272	Parte din nr. topo 1964, 1963 și 1961

* Suprafața este determinată în planul de proiecție Stereo 70.



Date referitoare la teren

Crt	Categorie folosință	Intra vilan	Suprafața (mp)	Tarla	Parcelă	Nr. topo	Observații / Referințe
1	curți constructii	DA	700	-	-	-	
2	faneata	DA	2.572	-	-	-	

Date referitoare la construcții

Crt	Număr	Destinație construcție	Supraf. (mp)	Situație juridică	Observații / Referințe
A1.1		construcții de locuințe	100	Cu acte	Nr. niveluri:1; S. construită la sol:100 mp; Casă de locuit, P, suprafața desfășurată de 100 mp.
A1.2		construcții anexa	91	Cu acte	Nr. niveluri:1; S. construită la sol:91 mp; Anexă, P, suprafața desfășurată de 91 mp.

Lungime Segmente

1) Valorile lungimilor segmentelor sunt obținute din proiecție în plan.

Punct început	X / Y	Punct sfârșit	X / Y	Lungime segment (** (m))
1	417.269,546 700.612,92	2	417.283,171 700.611,156	13.739
3	417.285,408 700.611,436	4	417.281,929 700.615,982	5.724

Punct început	X / Y	Punct sfârșit	X / Y	Lungime segment (** (m))
2	417.283,171 700.611,156	3	417.285,408 700.611,436	2.254
4	417.281,929 700.615,982	5	417.282,304 700.618,617	2.662

Punct început	X / Y	Punct sfârșit	X / Y	Lungime segment (** (m)
5	417.282,304 700.618,617	6	417.283,495 700.624,694	6.193
7	417.284,634 700.631,697	8	417.288,601 700.644,351	13.261
9	417.292,46 700.657,801	10	417.293,682 700.665,995	8.285
11	417.293,744 700.670,646	12	417.281,992 700.668,629	11.924
13	417.264,394 700.665,15	14	417.252,989 700.662,447	11.721
15	417.237,965 700.658,492	16	417.231,765 700.654,797	7.218
17	417.235,858 700.642,491	18	417.232,561 700.633,213	9.846
19	417.226,81 700.630,889	20	417.227,12 700.624,077	6.819
21	417.203,16 700.622,461	22	417.193,065 700.622,513	10.095
23	417.187,061 700.622,67	24	417.181,105 700.618,439	7.306
25	417.184,82 700.612,866	26	417.193,816 700.608,917	9.825
27	417.199,357 700.606,8	28	417.200,878 700.610,281	3.799
29	417.206,868 700.614,833	30	417.212,346 700.615,174	5.489
31	417.233,811 700.615,614	32	417.252,475 700.614,813	18.681

Punct început	X / Y	Punct sfârșit	X / Y	Lungime segment (** (m)
6	417.283,495 700.624,694	7	417.284,634 700.631,697	7.095
8	417.288,601 700.644,351	9	417.292,46 700.657,801	13.993
10	417.293,682 700.665,995	11	417.293,744 700.670,646	4.651
12	417.281,992 700.668,629	13	417.264,394 700.665,15	17.939
14	417.252,989 700.662,447	15	417.237,965 700.658,492	15.536
16	417.231,765 700.654,797	17	417.235,858 700.642,491	12.969
18	417.232,561 700.633,213	19	417.226,81 700.630,889	6.203
20	417.227,12 700.624,077	21	417.203,16 700.622,461	24.014
22	417.193,065 700.622,513	23	417.187,061 700.622,67	6.006
24	417.181,105 700.618,439	25	417.184,82 700.612,866	6.698
26	417.193,816 700.608,917	27	417.199,357 700.606,8	5.932
28	417.200,878 700.610,281	29	417.206,868 700.614,833	7.523
30	417.212,346 700.615,174	31	417.233,811 700.615,614	21.47
32	417.252,475 700.614,813	1	417.269,546 700.612,92	17.176

** Lungimile segmentelor sunt determinate în planul de proiecție Stereo 70 și sunt rotunjite la 1 milimetru.

*** Distanța dintre puncte este formată din segmente cumulate ce sunt mai mici decât valoarea 1 milimetru.

**DATE DESPRE IMOBILUL NR. 7281**

Oficiul de Cadastru și Publicitate Imobiliară MARAMURES
Biroul de Cadastru și Publicitate Imobiliară Sighetu Marmatiei

A. Partea I. Descrierea imobilului

TEREN Intravilan

Nr. CF vechi:535
Nr. topografic:1962

Adresa: Loc. Sat-Sugatag, Nr. 151, Jud. Maramures

Nr. Crt	Nr cadastral Nr. topografic	Suprafața* (mp)	Observații / Referințe
A1		2.269	Sector cadastral:14 Teren imprejmuit;

Construcții

Crt	Nr cadastral Nr. topografic	Adresa	Observații / Referințe
A1.1		Loc. Sat-Sugatag, Nr. 151, Jud. Maramures	Nr. niveluri:1; S. construita la sol:64 mp; Casă de locuit, P, suprafața desfășurată de 64 mp.
A1.2		Loc. Sat-Sugatag, Nr. 151, Jud. Maramures	Nr. niveluri:1; S. construita la sol:50 mp; Anexă, P, suprafața desfășurată de 50 mp.

B. Partea II. Proprietari și acte

Inscrieri privitoare la dreptul de proprietate și alte drepturi reale		Referințe
7281 / 01/08/2024		
Act Normativ nr. Legea 7, din 13/03/1996 emis de Parlamentul României;		
B1	Intabulare, drept de PROPRIETATE, dobandit prin Lege, cota actuala 1/1 1) NEIDENTIFICAT NEIDENTIFICAT	A1
Act Administrativ nr. Adeverința nr. 5097, din 01/08/2024 emis de Primăria Ocna Șugatag;		
B2	Se notează posesia faptică în favoarea lui 1) BLEDEA GHEORGHE	A1
Act Normativ nr. Legea 7, din 13/03/1996 emis de Parlamentul României;		
B3	Intabulare, drept de PROPRIETATE, dobandit prin Lege, cota actuala 1/1 1) BLEDEA GHEORGHE	A1.1, A1.2

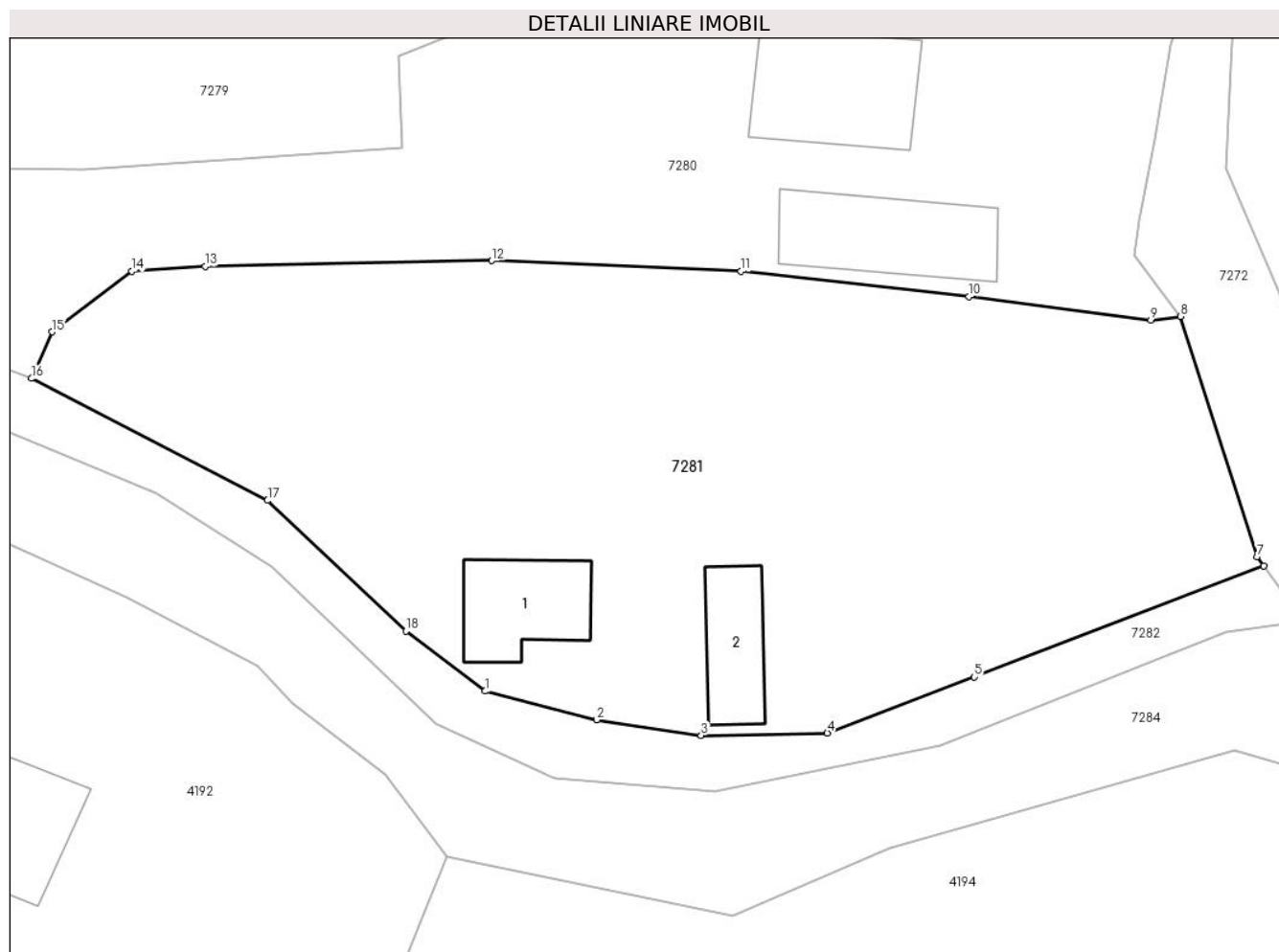
C. Partea III. SARCINI .

Inscrieri privind dezmembramintele dreptului de proprietate, drepturi reale de garanție și sarcini	Referințe
NU SUNT	

Teren

Nr cadastral	Suprafața (mp)*	Observații / Referințe
	2.269	

* Suprafața este determinată în planul de proiecție Stereo 70.



Date referitoare la teren

Crt	Categorie folosință	Intravilan	Suprafața (mp)	Tarla	Parcelă	Nr. topo	Observații / Referințe
1	curți constructii	DA	350	-	-	-	
2	faneata	DA	1.919	-	-	-	

Date referitoare la construcții

Crt	Număr	Destinație construcție	Supraf. (mp)	Situație juridică	Observații / Referințe
A1.1		construcții de locuințe	64	Cu acte	Nr. niveluri:1; S. construită la sol:64 mp; Casă de locuit, P, suprafața desfășurată de 64 mp.
A1.2		construcții anexa	50	Cu acte	Nr. niveluri:1; S. construită la sol:50 mp; Anexă, P, suprafața desfășurată de 50 mp.

Lungime Segmente

1) Valorile lungimilor segmentelor sunt obținute din proiecție în plan.

Punct început	X / Y	Punct sfârșit	X / Y	Lungime segment (** (m))
1	417.233,335 700.583,395	2	417.241,68 700.581,253	8.616
2	417.241,68 700.581,253	3	417.249,501 700.580,09	7.907

Punct început	X / Y	Punct sfârșit	X / Y	Lungime segment (** (m)
3	417.249,501 700.580,09	4	417.258,944 700.580,273	9.445
4	417.258,944 700.580,273	5	417.269,966 700.584,45	11.787
5	417.269,966 700.584,45	6	417.291,632 700.592,785	23.214
6	417.291,632 700.592,785	7	417.291,139 700.593,468	0.842
7	417.291,139 700.593,468	8	417.285,408 700.611,436	18.86
8	417.285,408 700.611,436	9	417.283,171 700.611,156	2.254
9	417.283,171 700.611,156	10	417.269,546 700.612,92	13.739
10	417.269,546 700.612,92	11	417.252,475 700.614,813	17.176
11	417.252,475 700.614,813	12	417.233,811 700.615,614	18.681
12	417.233,811 700.615,614	13	417.212,346 700.615,174	21.47
13	417.212,346 700.615,174	14	417.206,868 700.614,833	5.489
14	417.206,868 700.614,833	15	417.200,878 700.610,281	7.523
15	417.200,878 700.610,281	16	417.199,357 700.606,8	3.799
16	417.199,357 700.606,8	17	417.217,04 700.597,673	19.9
17	417.217,04 700.597,673	18	417.227,393 700.587,884	14.248
18	417.227,393 700.587,884	1	417.233,335 700.583,395	7.447

** Lungimile segmentelor sunt determinate în planul de proiecție Stereo 70 și sunt rotunjite la 1 milimetru.

*** Distanța dintre puncte este formată din segmente cumulate ce sunt mai mici decât valoarea 1 milimetru.

**DATE DESPRE IMOBILUL NR. 7282**

Oficiul de Cadastru și Publicitate Imobiliară MARAMURES
Biroul de Cadastru și Publicitate Imobiliară Sighetu Marmatiei

A. Partea I. Descrierea imobilului

TEREN Intravilan

Nr. CF vechi:195

Adresa: Loc. Sat-Sugatag, Jud. Maramures

Nr. Crt	Nr cadastral Nr. topografic	Suprafața* (mp)	Observații / Referințe
A1		1.354	Sector cadastral:14 Teren neimprejmuit; parte din nr topo 1956/2

B. Partea II. Proprietari și acte

Inscrieri privitoare la dreptul de proprietate și alte drepturi reale		Referințe
7282 / 01/08/2024		
Act Normativ nr. Legea nr. 7, din 13/03/1996 emis de Parlamentul României;		
B1	Intabulare, drept de PROPRIETATE, dobandit prin Lege, cota actuala 1/1 1) NEIDENTIFICAT NEIDENTIFICAT	A1
B2	se noteaza mențiunea „proprietar neidentificat,, în baza art.13 alin. 15 din Legea 7/1996	A1

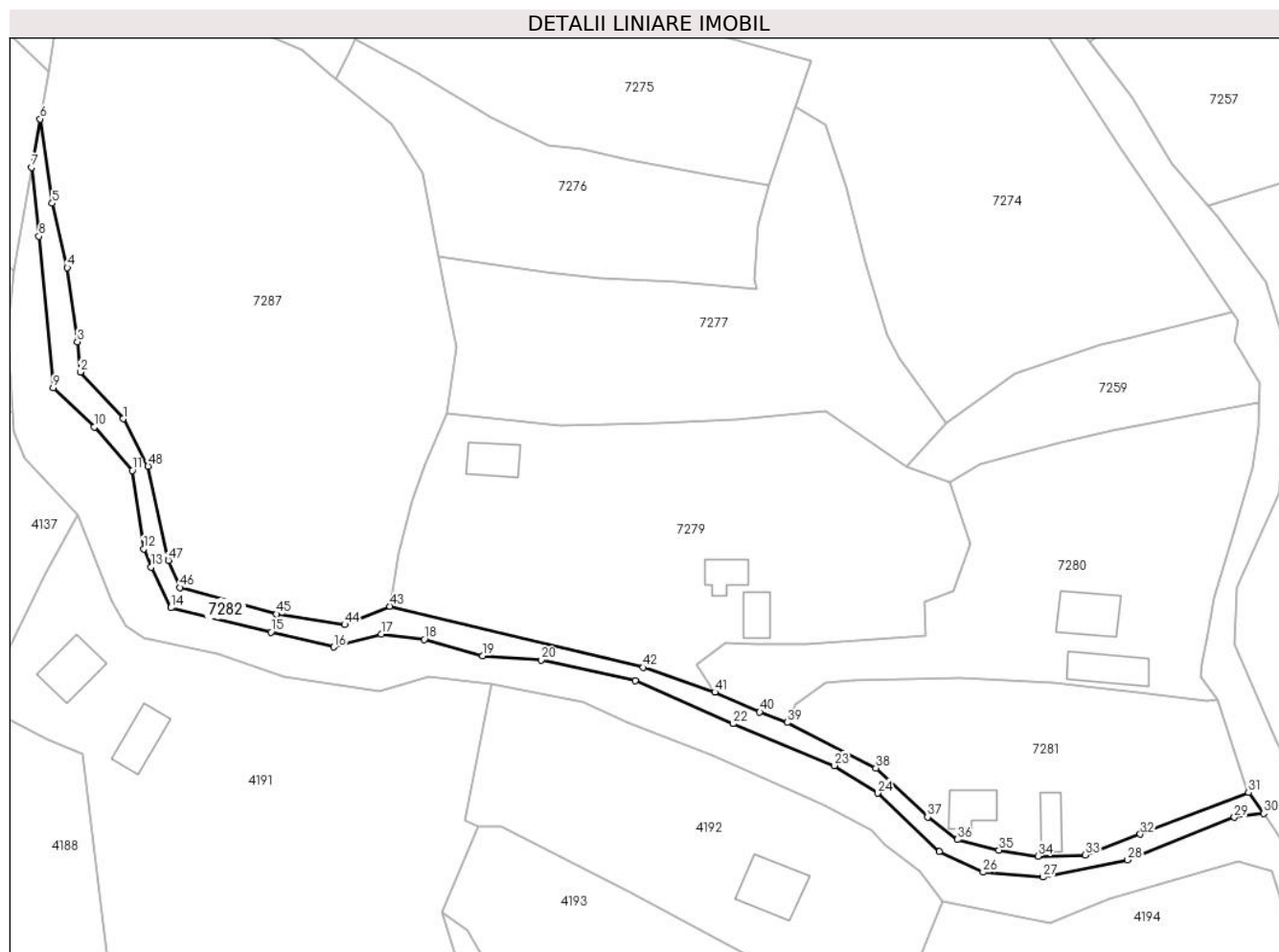
C. Partea III. SARCINI .

Inscrieri privind dezmembramintele dreptului de proprietate, drepturi reale de garanție și sarcini	Referințe
NU SUNT	

Teren

Nr cadastral	Suprafața (mp)*	Observații / Referințe
	1.354	parte din nr topo 1956/2

* Suprafața este determinată în planul de proiecție Stereo 70.



Date referitoare la teren

Crt	Categorie folosință	Intra vilan	Suprafața (mp)	Tarla	Parcelă	Nr. topo	Observații / Referințe
1	drum	DA	1.354	-	-	-	

Lungime Segmente

1) Valorile lungimilor segmentelor sunt obținute din proiecție în plan.

Punct început	X / Y	Punct sfârșit	X / Y	Lungime segment	Punct început	X / Y	Punct sfârșit	X / Y	Lungime segment	Punct început	X / Y	Punct sfârșit	X / Y	Lungime segment
1	417.066,431 700.667,536	2	417.057,863 700.676,871	12.671	2	417.057,863 700.676,871	3	417.057,262 700.682,907	6.066	3	417.057,262 700.682,907	4	417.055,25 700.697,757	14.986
4	417.055,25 700.697,757	5	417.052,231 700.710,599	13.192	5	417.052,231 700.710,599	6	417.049,808 700.727,484	17.058	6	417.049,808 700.727,484	7	417.048,112 700.717,809	9.823
7	417.048,112 700.717,809	8	417.049,56 700.704,014	13.871	8	417.049,56 700.704,014	9	417.052,405 700.673,732	30.415	9	417.052,405 700.673,732	10	417.060,673 700.665,852	11.422
10	417.060,673 700.665,852	11	417.068,275 700.657,182	11.531	11	417.068,275 700.657,182	12	417.070,502 700.641,511	15.828	12	417.070,502 700.641,511	13	417.072,012 700.637,873	3.939
13	417.072,012 700.637,873	14	417.075,967 700.629,733	9.05	14	417.075,967 700.629,733	15	417.095,994 700.624,871	20.609	15	417.095,994 700.624,871	16	417.108,554 700.621,888	12.909
16	417.108,554 700.621,888	17	417.118,053 700.624,442	9.836	17	417.118,053 700.624,442	18	417.126,671 700.623,417	8.679	18	417.126,671 700.623,417	19	417.138,324 700.620,138	12.106

Punct început	X / Y	Punct sfârșit	X / Y	Lungime segment	Punct început	X / Y	Punct sfârșit	X / Y	Lungime segment	Punct început	X / Y	Punct sfârșit	X / Y	Lungime segment
19	417.138,324 700.620,138	20	417.150,056 700.619,282	11.763	20	417.150,056 700.619,282	21	417.168,894 700.615,2	19.275	21	417.168,894 700.615,2	22	417.188,453 700.606,569	21.379
22	417.188,453 700.606,569	23	417.208,696 700.598,189	21.909	23	417.208,696 700.598,189	24	417.217,359 700.592,674	10.27	24	417.217,359 700.592,674	25	417.229,685 700.580,983	16.989
25	417.229,685 700.580,983	26	417.238,512 700.576,872	9.737	26	417.238,512 700.576,872	27	417.250,467 700.575,884	11.996	27	417.250,467 700.575,884	28	417.267,428 700.579,319	17.305
28	417.267,428 700.579,319	29	417.288,776 700.587,844	22.987	29	417.288,776 700.587,844	30	417.294,652 700.588,599	5.924	30	417.294,652 700.588,599	31	417.291,632 700.592,785	5.162
31	417.291,632 700.592,785	32	417.269,966 700.584,45	23.214	32	417.269,966 700.584,45	33	417.258,944 700.580,273	11.787	33	417.258,944 700.580,273	34	417.249,501 700.580,09	9.445
34	417.249,501 700.580,09	35	417.241,68 700.581,253	7.907	35	417.241,68 700.581,253	36	417.233,335 700.583,395	8.616	36	417.233,335 700.583,395	37	417.227,393 700.587,884	7.447
37	417.227,393 700.587,884	38	417.217,04 700.597,673	14.248	38	417.217,04 700.597,673	39	417.199,357 700.606,8	19.9	39	417.199,357 700.606,8	40	417.193,816 700.608,917	5.932
40	417.193,816 700.608,917	41	417.184,82 700.612,866	9.825	41	417.184,82 700.612,866	42	417.170,472 700.617,815	15.178	42	417.170,472 700.617,815	43	417.119,743 700.630,043	52.182
43	417.119,743 700.630,043	44	417.110,759 700.626,366	9.707	44	417.110,759 700.626,366	45	417.097,141 700.628,474	13.78	45	417.097,141 700.628,474	46	417.077,754 700.633,78	20.1
46	417.077,754 700.633,78	47	417.075,503 700.639,205	5.873	47	417.075,503 700.639,205	48	417.071,42 700.658,05	19.282	48	417.071,42 700.658,05	1	417.066,431 700.667,536	10.718

** Lungimile segmentelor sunt determinate în planul de proiecție Stereo 70 și sunt rotunjite la 1 milimetru.

*** Distanța dintre puncte este formată din segmente cumulate ce sunt mai mici decât valoarea 1 milimetru.

**DATE DESPRE IMOBILUL NR. 7283**

Oficiul de Cadastru și Publicitate Imobiliară MARAMURES
Biroul de Cadastru și Publicitate Imobiliară Sighetu Marmatiei

A. Partea I. Descrierea imobilului

TEREN Intravilan

Nr. CF vechi:195

Adresa: Loc. Sat-Sugatag, Jud. Maramures

Nr. Crt	Nr cadastral Nr. topografic	Suprafața* (mp)	Observații / Referințe
A1		66	Sector cadastral:14 Teren neimprejmuit; parte din nr topo 1956/2

Construcții

Crt	Nr cadastral Nr. topografic	Adresa	Observații / Referințe
A1.1		Loc. Sat-Sugatag, Jud. Maramures	Nr. niveluri:1; S. construita la sol:41 mp; S. construita desfasurata:41 mp; Construcție anexă, P

B. Partea II. Proprietari și acte

Inscrieri privitoare la dreptul de proprietate și alte drepturi reale		Referințe
7283 / 01/08/2024		
Act Normativ nr. Legea nr. 7, din 13/03/1996 emis de Parlamentul României;		
B1	Intabulare, drept de PROPRIETATE, dobandit prin Lege, cota actuala 1/1 1) NEIDENTIFICAT NEIDENTIFICAT	A1
Act Administrativ nr. Adeverința nr. 5098, din 01/08/2024 emis de Primăria Ocna Șugatag;		
B2	Se notează posesia faptică în favoarea lui 1) COPCEA ANCA-ANUȚA	A1
7283 / 01/09/2024		
Act Normativ nr. Legea nr. 7, din 13/03/1996 emis de Parlamentul României;		
B3	Intabulare, drept de PROPRIETATE, dobandit prin Lege, cota actuala 1/1 1) COPCEA ANCA-ANUȚA	A1.1

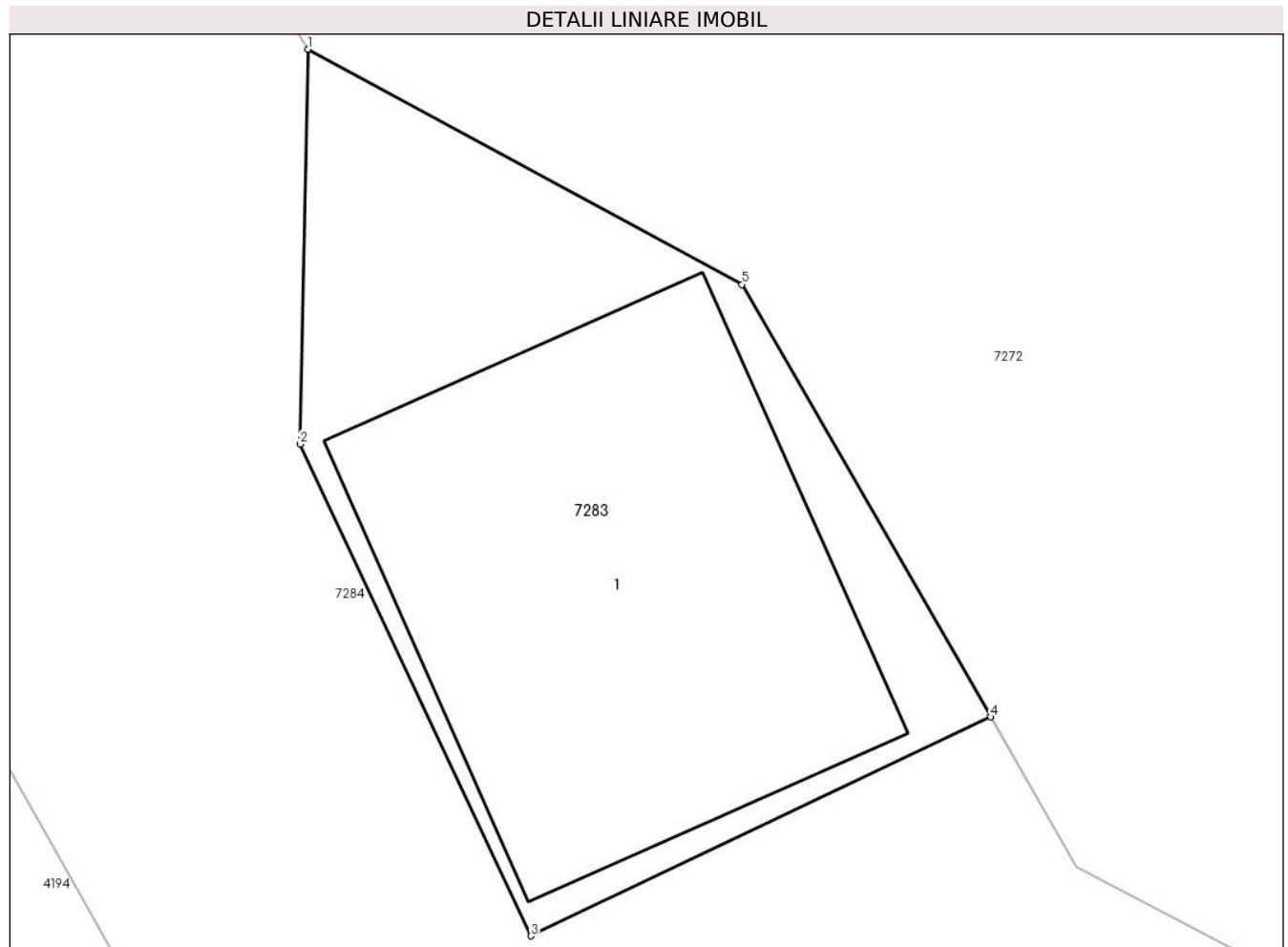
C. Partea III. SARCINI .

Inscrieri privind dezmembramintele dreptului de proprietate, drepturi reale de garanție și sarcini	Referințe
NU SUNT	

Teren

Nr cadastral	Suprafața (mp)*	Observații / Referințe
	66	parte din nr topo 1956/2

* Suprafața este determinată în planul de proiecție Stereo 70.



Date referitoare la teren

Crt	Categorie folosință	Intravilan	Suprafața (mp)	Tarla	Parcelă	Nr. topo	Observații / Referințe
1	curți constructii	DA	66	-	-	-	

Date referitoare la construcții

Crt	Număr	Destinație construcție	Supraf. (mp)	Situație juridică	Observații / Referințe
A1.1		construcții de locuințe	41	Cu acte	Nr. niveluri:1; S. construita la sol:41 mp; S. construita desfasurata:41 mp; Construcție anexă, P

Lungime Segmente

1) Valorile lungimilor segmentelor sunt obținute din proiecție în plan.

Punct început	X / Y	Punct sfârșit	X / Y	Lungime segment (** (m)
1	417.314,303 700.557,597	2	417.314,19 700.552,089	5.509
2	417.314,19 700.552,089	3	417.317,412 700.545,225	7.583
3	417.317,412 700.545,225	4	417.323,836 700.548,28	7.113

Punct început	X / Y	Punct sfârșit	X / Y	Lungime segment (** (m)
4	417.323,836 700.548,28	5	417.320,361 700.554,316	6.965
5	417.320,361 700.554,316	1	417.314,303 700.557,597	6.889

** Lungimile segmentelor sunt determinate în planul de proiecție Stereo 70 și sunt rotunjite la 1 milimetru.

*** Distanța dintre puncte este formată din segmente cumulate ce sunt mai mici decât valoarea 1 milimetru.

**DATE DESPRE IMOBILUL NR. 7284**

Oficiul de Cadastru și Publicitate Imobiliară MARAMURES
Biroul de Cadastru și Publicitate Imobiliară Sighetu Marmatiei

A. Partea I. Descrierea imobilului

TEREN Intravilan

Adresa: Loc. Sat-Sugatag, Jud. Maramures

Nr. Crt	Nr cadastral Nr. topografic	Suprafața* (mp)	Observații / Referințe
A1		3.684	Sector cadastral:14 Teren neimprejmuit;

B. Partea II. Proprietari și acte

Inscrieri privitoare la dreptul de proprietate și alte drepturi reale		Referințe
7284 / 01/08/2024		
Act Normativ nr. Legea nr. 7, din 13/03/1996 emis de Parlamentul României;		
B1	Intabulare, drept de PROPRIETATE, dobandit prin Lege, cota actuala 1/1 1) NEIDENTIFICAT NEIDENTIFICAT	A1
B2	se noteaza mențiunea „proprietar neidentificat,, în baza art.13 alin. 15 din Legea 7/1996	A1

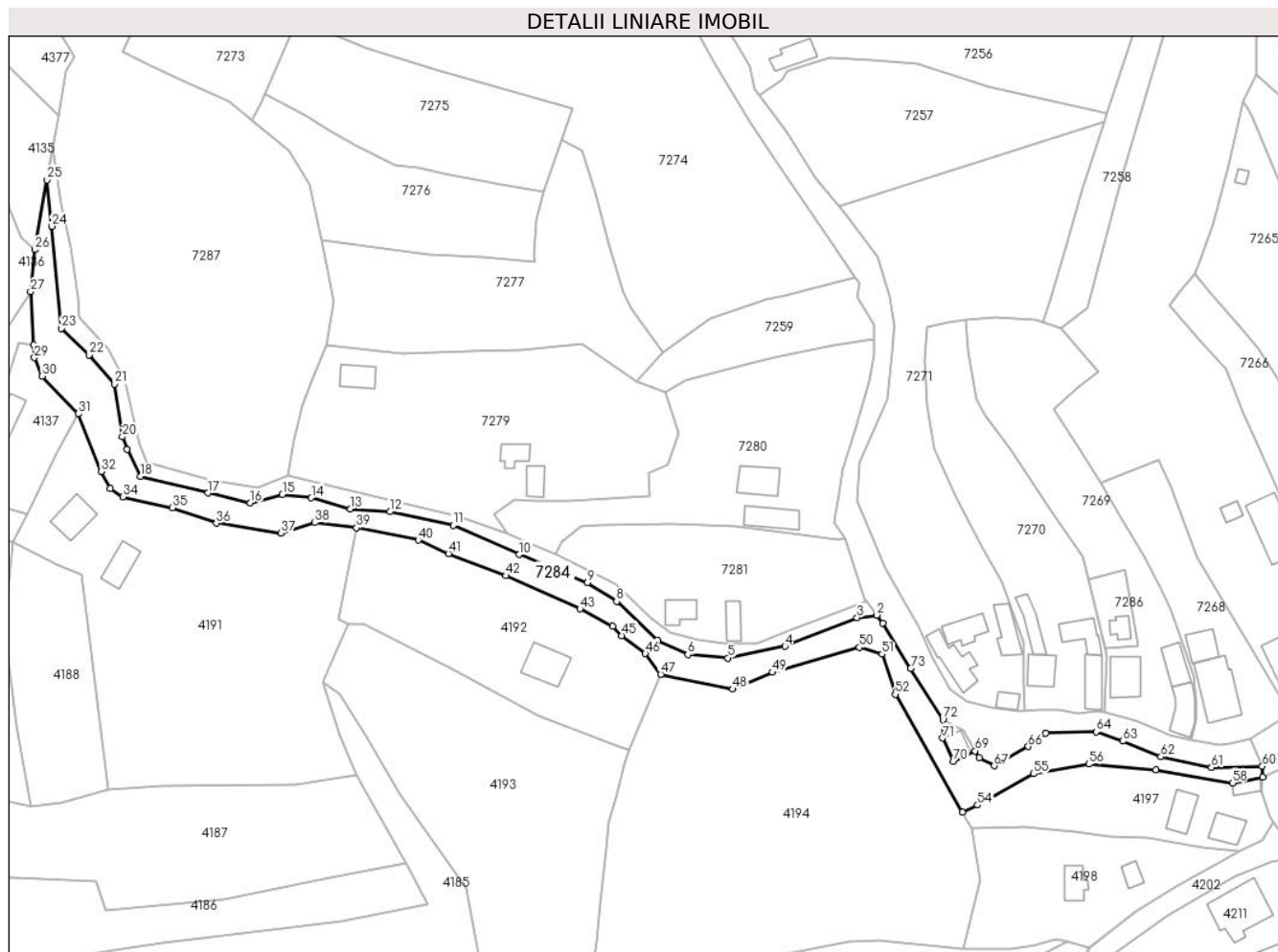
C. Partea III. SARCINI .

Inscrieri privind dezmembramintele dreptului de proprietate, drepturi reale de garanție și sarcini	Referințe
NU SUNT	

Teren

Nr cadastral	Suprafața (mp)*	Observații / Referințe
	3.684	

* Suprafața este determinată în planul de proiecție Stereo 70.



Date referitoare la teren

Crt	Categorie folosință	Intravilan	Suprafața (mp)	Tarla	Parcelă	Nr. topo	Observații / Referințe
1	ape curgătoare	DA	3.684	-	-	-	

Lungime Segmente

1) Valorile lungimilor segmentelor sunt obținute din proiecție în plan.

Punct început	X / Y	Punct sfârșit	X / Y	Lungime segment	Punct început	X / Y	Punct sfârșit	X / Y	Lungime segment	Punct început	X / Y	Punct sfârșit	X / Y	Lungime segment
1	417.296,386 700.586,196	2	417.294,652 700.588,599	2.963	2	417.294,652 700.588,599	3	417.288,776 700.587,844	5.924	3	417.288,776 700.587,844	4	417.267,428 700.579,319	22.987
4	417.267,428 700.579,319	5	417.250,467 700.575,884	17.305	5	417.250,467 700.575,884	6	417.238,512 700.576,872	11.996	6	417.238,512 700.576,872	7	417.229,685 700.580,983	9.737
7	417.229,685 700.580,983	8	417.217,359 700.592,674	16.989	8	417.217,359 700.592,674	9	417.208,696 700.598,189	10.279	9	417.208,696 700.598,189	10	417.188,453 700.606,569	21.909
10	417.188,453 700.606,569	11	417.168,894 700.615,2	21.379	11	417.168,894 700.615,2	12	417.150,056 700.619,282	19.275	12	417.150,056 700.619,282	13	417.138,324 700.620,138	11.763
13	417.138,324 700.620,138	14	417.126,671 700.623,417	12.106	14	417.126,671 700.623,417	15	417.118,053 700.624,442	8.679	15	417.118,053 700.624,442	16	417.108,554 700.621,888	9.836

Punct început	X / Y	Punct sfârșit	X / Y	Lungime segment	Punct început	X / Y	Punct sfârșit	X / Y	Lungime segment	Punct început	X / Y	Punct sfârșit	X / Y	Lungime segment
16	417.108,554 700.621,888	17	417.095,994 700.624,871	12.909	17	417.095,994 700.624,871	18	417.075,967 700.629,733	20.609	18	417.075,967 700.629,733	19	417.072,012 700.637,873	9.05
19	417.072,012 700.637,873	20	417.070,502 700.641,511	3.939	20	417.070,502 700.641,511	21	417.068,275 700.657,182	15.828	21	417.068,275 700.657,182	22	417.060,673 700.665,852	11.531
22	417.060,673 700.665,852	23	417.052,405 700.673,732	11.422	23	417.052,405 700.673,732	24	417.049,56 700.704,014	30.415	24	417.049,56 700.704,014	25	417.048,112 700.717,809	13.871
25	417.048,112 700.717,809	26	417.044,482 700.697,095	21.03	26	417.044,482 700.697,095	27	417.043,288 700.684,655	12.497	27	417.043,288 700.684,655	28	417.044,233 700.668,744	15.939
28	417.044,233 700.668,744	29	417.044,445 700.665,021	3.729	29	417.044,445 700.665,021	30	417.046,66 700.659,559	5.894	30	417.046,66 700.659,559	31	417.057,363 700.648,34	15.505
31	417.057,363 700.648,34	32	417.064,186 700.631,177	18.469	32	417.064,186 700.631,177	33	417.066,887 700.626,208	5.656	33	417.066,887 700.626,208	34	417.070,689 700.623,673	4.57
34	417.070,689 700.623,673	35	417.085,348 700.620,469	15.005	35	417.085,348 700.620,469	36	417.098,501 700.615,861	13.937	36	417.098,501 700.615,861	37	417.117,698 700.612,976	19.413
37	417.117,698 700.612,976	38	417.127,646 700.616,041	10.409	38	417.127,646 700.616,041	39	417.140,107 700.614,511	12.555	39	417.140,107 700.614,511	40	417.158,484 700.610,885	18.731
40	417.158,484 700.610,885	41	417.167,399 700.606,87	9.777	41	417.167,399 700.606,87	42	417.184,394 700.600,287	18.225	42	417.184,394 700.600,287	43	417.206,45 700.590,452	24.149
43	417.206,45 700.590,452	44	417.216,241 700.585,291	11.068	44	417.216,241 700.585,291	45	417.218,925 700.582,476	3.889	45	417.218,925 700.582,476	46	417.225,877 700.577,197	8.729
46	417.225,877 700.577,197	47	417.230,471 700.571,002	7.713	47	417.230,471 700.571,002	48	417.251,883 700.566,609	21.858	48	417.251,883 700.566,609	49	417.263,639 700.571,603	12.773
49	417.263,639 700.571,603	50	417.289,469 700.579,005	26.87	50	417.289,469 700.579,005	51	417.296,239 700.576,992	7.063	51	417.296,239 700.576,992	52	417.300,144 700.565,089	12.527
52	417.300,144 700.565,089	53	417.320,089 700.530,034	40.332	53	417.320,089 700.530,034	54	417.324,591 700.532,194	4.993	54	417.324,591 700.532,194	55	417.341,158 700.541,508	19.006
55	417.341,158 700.541,508	56	417.357,725 700.544,401	16.818	56	417.357,725 700.544,401	57	417.377,647 700.542,721	19.993	57	417.377,647 700.542,721	58	417.400,315 700.538,787	23.007
58	417.400,315 700.538,787	59	417.409,314 700.540,462	9.154	59	417.409,314 700.540,462	60	417.409,166 700.543,712	3.253	60	417.409,166 700.543,712	61	417.394,071 700.543,341	15.1
61	417.394,071 700.543,341	62	417.379,029 700.546,531	15.377	62	417.379,029 700.546,531	63	417.367,782 700.551,191	12.174	63	417.367,782 700.551,191	64	417.359,88 700.553,978	8.379
64	417.359,88 700.553,978	65	417.344,779 700.553,595	15.106	65	417.344,779 700.553,595	66	417.339,671 700.549,561	6.509	66	417.339,671 700.549,561	67	417.329,521 700.543,854	11.644
67	417.329,521 700.543,854	68	417.325,039 700.546,19	5.054	68	417.325,039 700.546,19	69	417.323,836 700.548,28	2.411	69	417.323,836 700.548,28	70	417.317,412 700.545,225	7.113
70	417.317,412 700.545,225	71	417.314,19 700.552,089	7.583	71	417.314,19 700.552,089	72	417.314,303 700.557,597	5.509	72	417.314,303 700.557,597	73	417.304,751 700.572,781	17.939
73	417.304,751 700.572,781	1	417.296,386 700.586,196	15.809										

** Lungimile segmentelor sunt determinate în planul de proiecție Stereo 70 și sunt rotunjite la 1 milimetru.

*** Distanța dintre puncte este formată din segmente cumulate ce sunt mai mici decât valoarea 1 milimetru.

**DATE DESPRE IMOBILUL NR. 7285**

Oficiul de Cadastru și Publicitate Imobiliară MARAMURES
Biroul de Cadastru și Publicitate Imobiliară Sighetu Marmatiei

A. Partea I. Descrierea imobilului

TEREN Intravilan

Adresa: Loc. Sat-Sugatag, Jud. Maramures

Nr. Crt	Nr cadastral Nr. topografic	Suprafața* (mp)	Observații / Referințe
A1		181	Sector cadastral:14 Teren neimprejmuit;

B. Partea II. Proprietari și acte

Inscrieri privitoare la dreptul de proprietate și alte drepturi reale		Referințe
7285 / 01/08/2024		
Act Normativ nr. Legea nr. 7, din 13/03/1996 emis de Parlamentul României;		
B1	Intabulare, drept de PROPRIETATE, dobandit prin Lege, cota actuala 1/1 1) NEIDENTIFICAT NEIDENTIFICAT	A1
B2	se noteaza mențiunea „proprietar neidentificat,, în baza art.13 alin. 15 din Legea 7/1996	A1

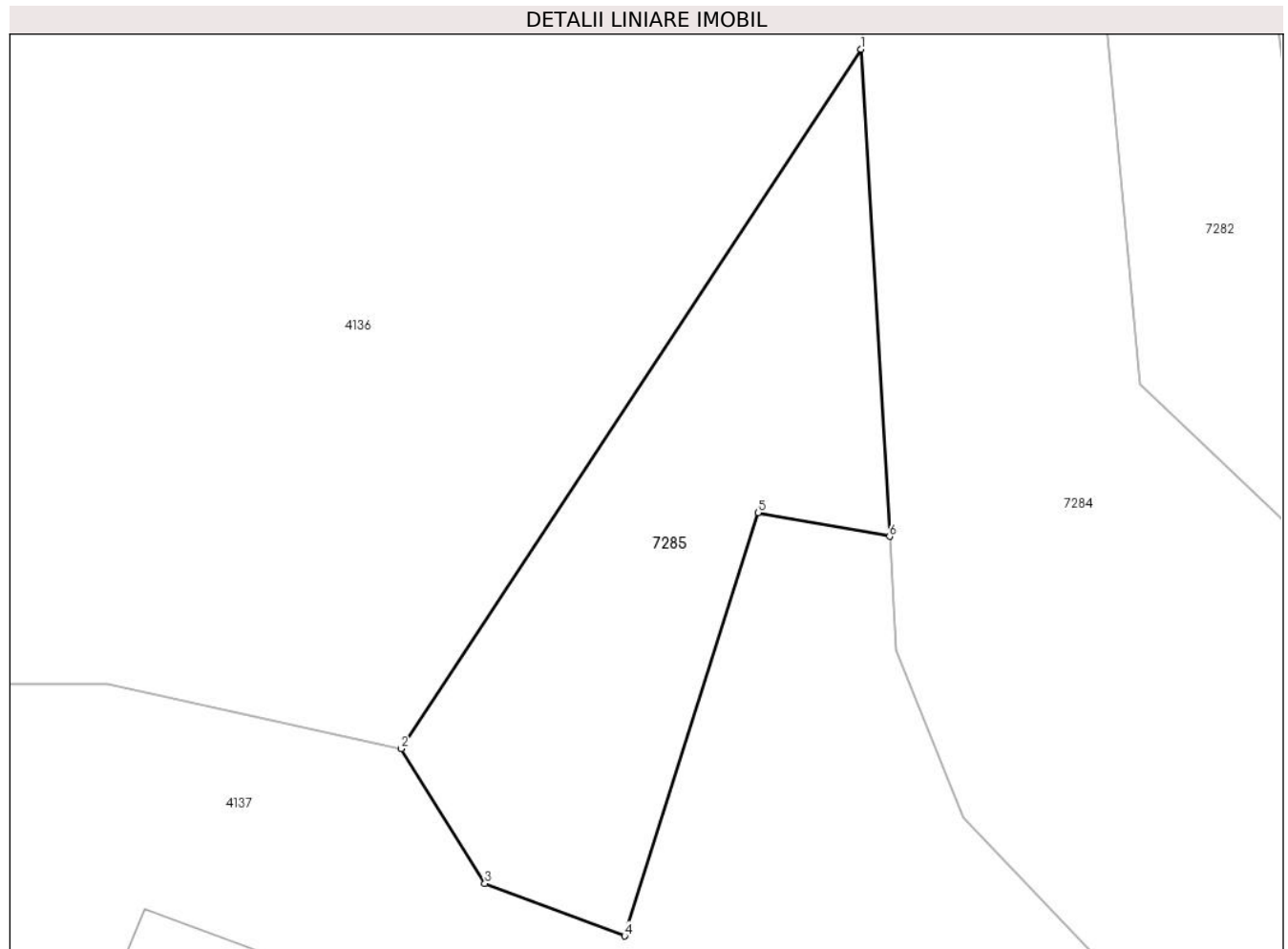
C. Partea III. SARCINI .

Inscrieri privind dezmembramintele dreptului de proprietate, drepturi reale de garanție și sarcini	Referințe
NU SUNT	

Teren

Nr cadastral	Suprafața (mp)*	Observații / Referințe
	181	

* Suprafața este determinată în planul de proiecție Stereo 70.



Date referitoare la teren

Crt	Categorie folosință	Intravilan	Suprafața (mp)	Tarla	Parcelă	Nr. topo	Observații / Referințe
1	drum	DA	181	-	-	-	

Lungime Segmente

1) Valorile lungimilor segmentelor sunt obținute din proiecție în plan.

Punct început	X / Y	Punct sfârșit	X / Y	Lungime segment (** (m)
1	417.043,288 700.684,655	2	417.028,264 700.661,814	27.339
2	417.028,264 700.661,814	3	417.030,999 700.657,408	5.186
3	417.030,999 700.657,408	4	417.035,567 700.655,695	4.879
4	417.035,567 700.655,695	5	417.039,923 700.669,523	14.498
5	417.039,923 700.669,523	6	417.044,233 700.668,744	4.38

Punct început	X / Y	Punct sfârşit	X / Y	Lungime segment (** (m)
6	417.044,233 700.668,744	1	417.043,288 700.684,655	15.939

** Lungimile segmentelor sunt determinate în planul de proiecţie Stereo 70 şi sunt rotunjite la 1 milimetru.

*** Distanţa dintre puncte este formată din segmente cumulate ce sunt mai mici decât valoarea 1 milimetru.

**DATE DESPRE IMOBILUL NR. 7286**

Oficiul de Cadastru și Publicitate Imobiliară MARAMURES
Biroul de Cadastru și Publicitate Imobiliară Sighetu Marmatiei

A. Partea I. Descrierea imobilului

TEREN Intravilan

Nr. CF vechi:188/a

Adresa: Loc. Sat-Sugatag, Nr. 138A, Jud. Maramures

Nr. Crt	Nr cadastral Nr. topografic	Suprafața* (mp)	Observații / Referințe
A1		229	Sector cadastral:14 Teren neimprejmuit; parte din nr topo 59/2

Construcții

Crt	Nr cadastral Nr. topografic	Adresa	Observații / Referințe
A1.1		Loc. Sat-Sugatag, Nr. 138A, Jud. Maramures	Nr. niveluri:1; S. construita la sol:36 mp; S. construita desfasurata:36 mp; Casa de locuit, P

B. Partea II. Proprietari și acte

Inscrieri privitoare la dreptul de proprietate și alte drepturi reale		Referințe
7286 / 01/08/2024		
Act Normativ nr. Legea nr. 7, din 13/03/1996 emis de Parlamentul României;		
B1	Intabulare, drept de PROPRIETATE, dobandit prin Lege, cota actuala 1/1 1) NEIDENTIFICAT NEIDENTIFICAT	A1
Act Administrativ nr. Adeverința nr. 5099, din 01/08/2024 emis de Primăria Ocna Șugatag;		
B2	Se notează posesia faptică în favoarea lui 1) PETRE FLORICA 2) DUMITRACHE ILIȘCA	A1
7286 / 01/09/2024		
Act Normativ nr. Legea nr. 7, din 13/03/1996 emis de Parlamentul României;		
B3	Intabulare, drept de PROPRIETATE, dobandit prin Lege, cota actuala 1/1 1) PETRE FLORICA 2) DUMITRACHE ILIȘCA	A1.1

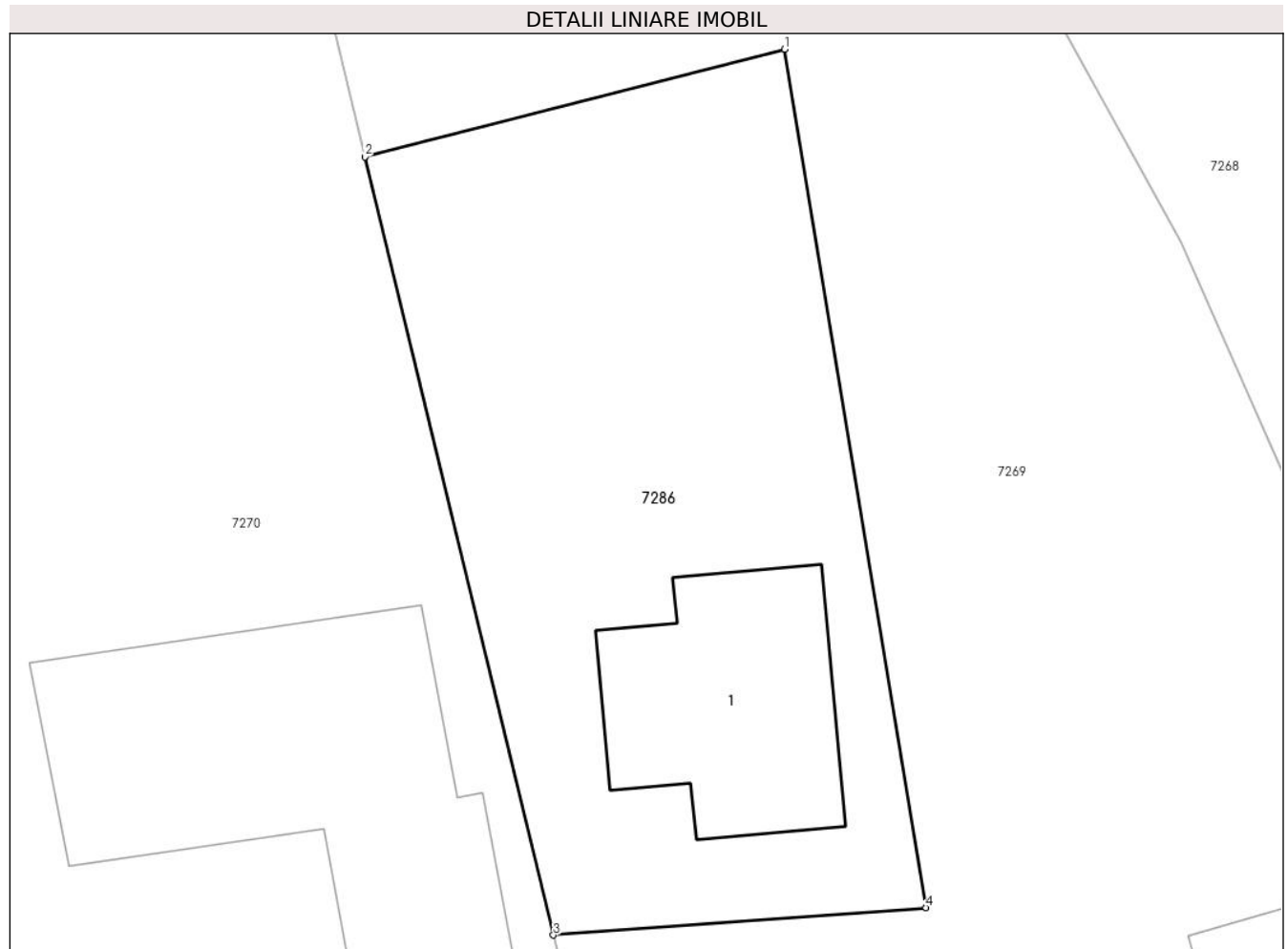
C. Partea III. SARCINI .

Inscrieri privind dezmembramintele dreptului de proprietate, drepturi reale de garanție și sarcini	Referințe
NU SUNT	

Teren

Nr cadastral	Suprafața (mp)*	Observații / Referințe
	229	parte din nr topo 59/2

* Suprafața este determinată în planul de proiecție Stereo 70.



Date referitoare la teren

Crt	Categorie folosință	Intra vilan	Suprafața (mp)	Tarla	Parcelă	Nr. topo	Observații / Referințe
1	curți constructii	DA	229	-	-	-	

Date referitoare la construcții

Crt	Număr	Destinație construcție	Supraf. (mp)	Situație juridică	Observații / Referințe
A1.1		construcții de locuințe	36	Cu acte	Nr. niveluri:1; S. construita la sol:36 mp; S. construita desfasurata:36 mp; Casa de locuit, P

Lungime Segmente

1) Valorile lungimilor segmentelor sunt obținute din proiecție în plan.

Punct început	X / Y	Punct sfârșit	X / Y	Lungime segment (** (m)
1	417.368,509 700.602,074	2	417.357,535 700.599,261	11.329
2	417.357,535 700.599,261	3	417.362,466 700.578,916	20.934
3	417.362,466 700.578,916	4	417.372,207 700.579,633	9.767

Punct început	X / Y	Punct sfârșit	X / Y	Lungime segment (** (m)
4	417.372,207 700.579,633	1	417.368,509 700.602,074	22.744

** Lungimile segmentelor sunt determinate în planul de proiecție Stereo 70 și sunt rotunjite la 1 milimetru.

*** Distanța dintre puncte este formată din segmente cumulate ce sunt mai mici decât valoarea 1 milimetru.

**DATE DESPRE IMOBILUL NR. 7287**

Oficiul de Cadastru și Publicitate Imobiliară MARAMURES
Biroul de Cadastru și Publicitate Imobiliară Sighetu Marmatiei

A. Partea I. Descrierea imobilului

TEREN Extravilan

Adresa: Jud. Maramures, Sat.Sugatag,locul numit"Pe Vale in Jos"

Nr. Crt	Nr cadastral Nr. topografic	Suprafața* (mp)	Observații / Referințe
A1	52014	15.507	Sector cadastral:14 Teren neimprejmit;

B. Partea II. Proprietari și acte

Inscrieri privitoare la dreptul de proprietate și alte drepturi reale		Referințe
7287 / 01/08/2024		
Act Notarial nr. Contract de donatie imobiliar nr. 2382, din 24/09/2021 emis de NP Bledea Steluța ((contract de donație imobiliar și de notare a clauzei de întoarcerea bunurilor dăruite));		
B1	Intabulare, drept de PROPRIETATEcu titlu de drept donatie, dobandit prin Conventie, cota actuala 15064/15507, cota initiala 1/1 1) HOTEA SÎNZIANA-PALAGUȚA , bun propriu <i>OBSERVATII: Poziție transcrisă din CF 52014 Ocna Șugatag, înscrisă sub rangul încheierii nr. 21959/27.09.2021</i>	A1
Act Normativ nr. Legea nr. 7, din 13/03/1996 emis de Parlamentul României;		
B2	Intabulare, drept de PROPRIETATE, dobandit prin Lege, cota actuala 443/15507 1) NEIDENTIFICAT NEIDENTIFICAT	A1
Act Administrativ nr. Adeverința nr. 5100, din 01/08/2024 emis de Primăria Ocna Șugatag;		
B3	Se notează posesia faptică pentru cota de 443/15507 mp, în favoarea lui 1) HOTEA SÎNZIANA-PALAGUȚA	A1

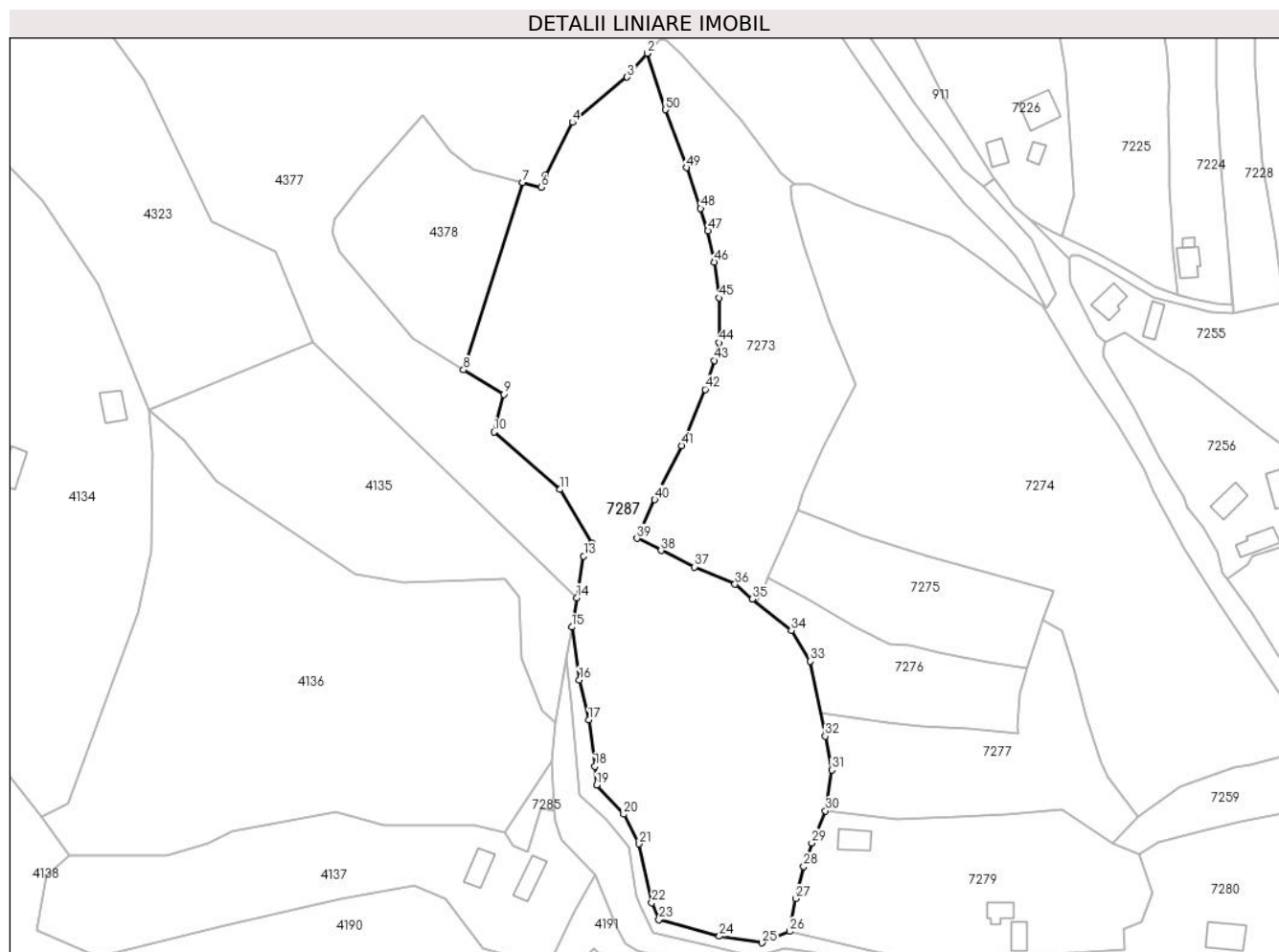
C. Partea III. SARCINI

Inscrieri privind dezmembramintele dreptului de proprietate, drepturi reale de garanție și sarcini		Referințe
7287 / 01/08/2024		
Act Notarial nr. Contract de constituire a unui drept de uzufruct viager autentificat sub nr.2383, din 24/09/2021 emis de NP Bledea Steluta;		
C1	Intabulare, drept de UZUFRACT VIAGER, dobandit prin Conventie, cota actuala 15064/15507, cota initiala 1/1 1) BOZAI VASILE 2) BOZAI MARIA <i>OBSERVATII: Poziție transcrisă din CF 52014 Ocna Șugatag, înscrisă sub rangul încheierii nr. 21959/27.09.2021</i>	A1

Teren

Nr cadastral	Suprafața (mp)*	Observații / Referințe
52014	15.507	

* Suprafața este determinată în planul de proiecție Stereo 70.



Date referitoare la teren

Crt	Categorie folosință	Intravilan	Suprafața (mp)	Tarla	Parcelă	Nr. topo	Observații / Referințe
1	faneata	NU	15.507	-	-	-	

Lungime Segmente

1) Valorile lungimilor segmentelor sunt obținute din proiecție în plan.

Punct început	X / Y	Punct sfârșit	X / Y	Lungime segment	Punct început	X / Y	Punct sfârșit	X / Y	Lungime segment	Punct început	X / Y	Punct sfârșit	X / Y	Lungime segment
1	417.074,039 700.911,339	2	417.074,011 700.911,308	0.042	2	417.074,011 700.911,308	3	417.067,56 700.903,714	9.964	3	417.067,56 700.903,714	4	417.050,05 700.889,216	22.73 3
4	417.050,05 700.889,216	5	417.041,287 700.872,311	19.04 1	5	417.041,287 700.872,311	6	417.039,977 700.868,388	4.136	6	417.039,977 700.868,388	7	417.034,052 700.869,965	6.131
7	417.034,052 700.869,965	8	417.015,12 700.809,901	62.97 7	8	417.015,12 700.809,901	9	417.027,97 700.802,066	15.05	9	417.027,97 700.802,066	10	417.024,934 700.790,038	12.40 5
10	417.024,934 700.790,038	11	417.046,086 700.771,617	28.04 9	11	417.046,086 700.771,617	12	417.056,212 700.754,439	19.94	12	417.056,212 700.754,439	13	417.053,649 700.750,247	4.913
13	417.053,649 700.750,247	14	417.051,464 700.736,936	13.48 9	14	417.051,464 700.736,936	15	417.049,808 700.727,484	9.596	15	417.049,808 700.727,484	16	417.052,231 700.710,599	17.05 8
16	417.052,231 700.710,599	17	417.055,25 700.697,757	13.19 2	17	417.055,25 700.697,757	18	417.057,262 700.682,907	14.98 6	18	417.057,262 700.682,907	19	417.057,863 700.676,871	6.066

Punct început	X / Y	Punct sfârșit	X / Y	Lungime segment	Punct început	X / Y	Punct sfârșit	X / Y	Lungime segment	Punct început	X / Y	Punct sfârșit	X / Y	Lungime segment
19	417.057,863 700.676,871	20	417.066,431 700.667,536	12.671	20	417.066,431 700.667,536	21	417.071,42 700.658,05	10.718	21	417.071,42 700.658,05	22	417.075,503 700.639,205	19.282
22	417.075,503 700.639,205	23	417.077,754 700.633,78	5.873	23	417.077,754 700.633,78	24	417.097,141 700.628,474	20.1	24	417.097,141 700.628,474	25	417.110,759 700.626,366	13.78
25	417.110,759 700.626,366	26	417.119,743 700.630,043	9.707	26	417.119,743 700.630,043	27	417.121,546 700.640,535	10.646	27	417.121,546 700.640,535	28	417.124,157 700.650,851	10.641
28	417.124,157 700.650,851	29	417.126,788 700.658,358	7.955	29	417.126,788 700.658,358	30	417.131,149 700.668,656	11.183	30	417.131,149 700.668,656	31	417.133,186 700.681,774	13.275
31	417.133,186 700.681,774	32	417.131,071 700.692,595	11.026	32	417.131,071 700.692,595	33	417.126,287 700.716,577	24.455	33	417.126,287 700.716,577	34	417.120,176 700.726,449	11.61
34	417.120,176 700.726,449	35	417.107,704 700.736,461	15.993	35	417.107,704 700.736,461	36	417.102,179 700.741,201	7.28	36	417.102,179 700.741,201	37	417.089,191 700.746,766	14.13
37	417.089,191 700.746,766	38	417.078,438 700.752,04	11.977	38	417.078,438 700.752,04	39	417.070,686 700.755,927	8.672	39	417.070,686 700.755,927	40	417.076,413 700.768,313	13.646
40	417.076,413 700.768,313	41	417.084,997 700.785,651	19.347	41	417.084,997 700.785,651	42	417.092,61 700.803,639	19.533	42	417.092,61 700.803,639	43	417.095,463 700.812,948	9.736
43	417.095,463 700.812,948	44	417.097,032 700.818,634	5.899	44	417.097,032 700.818,634	45	417.097,076 700.832,958	14.324	45	417.097,076 700.832,958	46	417.095,601 700.844,431	11.567
46	417.095,601 700.844,431	47	417.093,46 700.854,413	10.209	47	417.093,46 700.854,413	48	417.091,155 700.861,574	7.523	48	417.091,155 700.861,574	49	417.086,641 700.874,691	13.872
49	417.086,641 700.874,691	50	417.079,873 700.893,275	19.778	50	417.079,873 700.893,275	1	417.074,039 700.911,339	18.983					

** Lungimile segmentelor sunt determinate în planul de proiecție Stereo 70 și sunt rotunjite la 1 milimetru.

*** Distanța dintre puncte este formată din segmente cumulate ce sunt mai mici decât valoarea 1 milimetru.

