

**DATE DESPRE IMOBILUL NR. 6950**

Oficiul de Cadastru și Publicitate Imobiliară MARAMURES
Biroul de Cadastru și Publicitate Imobiliară Sighetu Marmatiei

A. Partea I. Descrierea imobilului

TEREN Intravilan

Nr. CF vechi:1535

Nr. topografic:35

Adresa: Loc. Sat-Sugatag, Nr. 208, Jud. Maramures

Nr. Crt	Nr cadastral Nr. topografic	Suprafața* (mp)	Observații / Referințe
A1		1.672	Sector cadastral:15 Teren imprejmuit;

Construcții

Crt	Nr cadastral Nr. topografic	Adresa	Observații / Referințe
A1.1		Loc. Sat-Sugatag, Nr. 208, Jud. Maramures	Nr. niveluri:2; S. construita la sol:91 mp; S. construita desfasurata:120 mp; Casa de locuit, Dp+P
A1.2		Loc. Sat-Sugatag, Nr. 208, Jud. Maramures	Nr. niveluri:1; S. construita la sol:99 mp; S. construita desfasurata:99 mp; Construcție anexă, P

B. Partea II. Proprietari și acte

Inscrieri privitoare la dreptul de proprietate și alte drepturi reale		Referințe
6950 / 01/09/2024		
Act Normativ nr. Legea nr. 7, din 13/03/1996 emis de Parlamentul României;		
B1	Intabulare, drept de PROPRIETATE, dobandit prin Lege, cota actuala 1/1 1) NEIDENTIFICAT NEIDENTIFICAT	A1
Act Administrativ nr. Adeverința nr, 4844, din 01/08/2024 emis de Primăria Ocna Șugatag;		
B2	Se notează posesia faptică în favoarea lui: 1) IOANEȘ PETRU	A1
Act Normativ nr. Legea nr. 7, din 13/03/2024 emis de Parlamentul României;		
B3	Intabulare, drept de PROPRIETATE, dobandit prin Lege, cota actuala 1/1 1) IOANEȘ PETRU	A1.1, A1.2

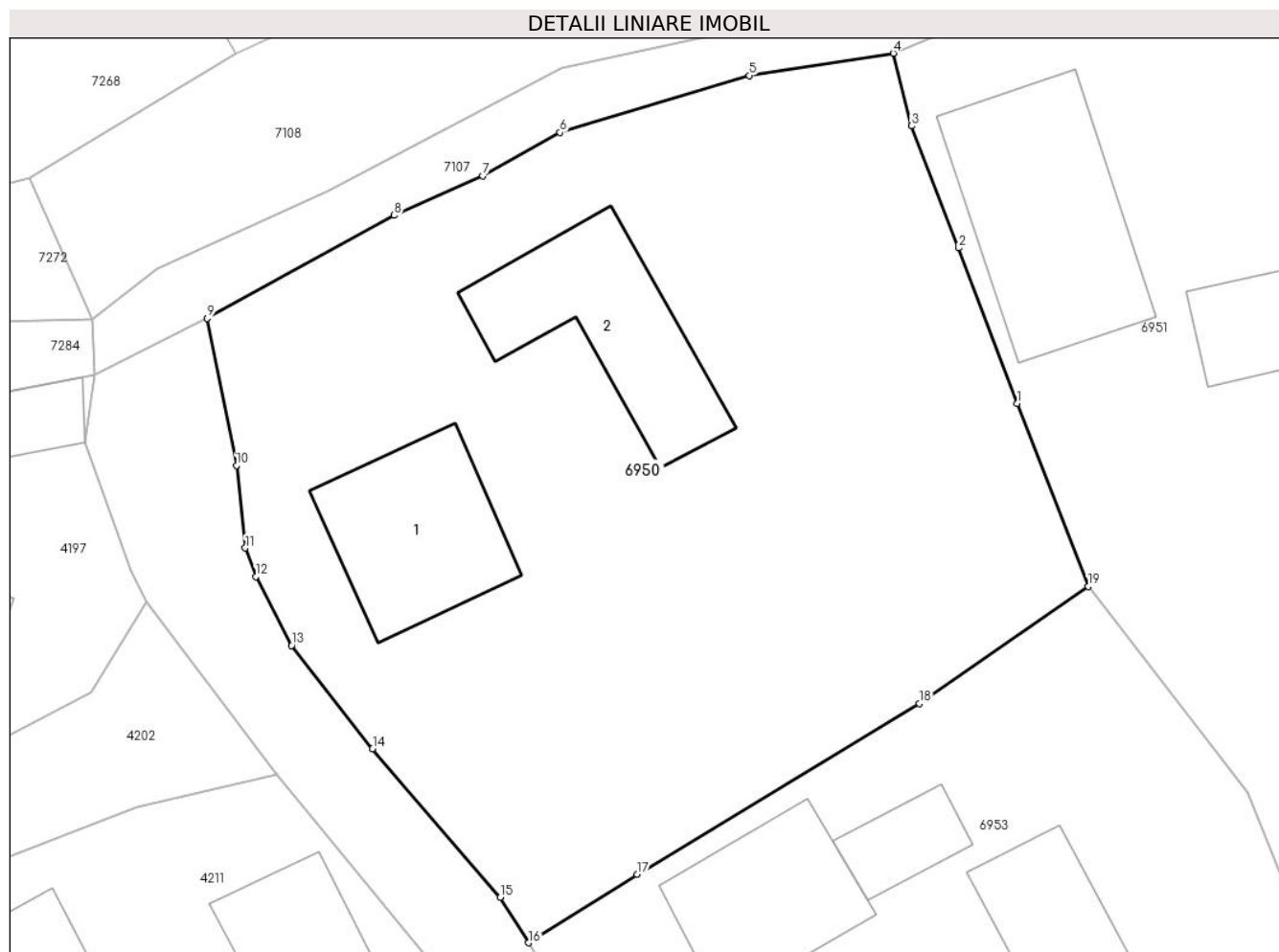
C. Partea III. SARCINI .

Inscrieri privind dezmembramintele dreptului de proprietate, drepturi reale de garanție și sarcini	Referințe
NU SUNT	

Teren

Nr cadastral	Suprafața (mp)*	Observații / Referințe
	1.672	

* Suprafața este determinată în planul de proiecție Stereo 70.



Date referitoare la teren

Crt	Categorie folosință	Intra vilan	Suprafața (mp)	Tarla	Parcelă	Nr. topo	Observații / Referințe
1	curți constructii	DA	700	-	-	-	
2	arabil	DA	972	-	-	-	

Date referitoare la construcții

Crt	Număr	Destinație construcție	Supraf. (mp)	Situație juridică	Observații / Referințe
A1.1		construcții de locuințe	91	Cu acte	Nr. niveluri:2; S. construita la sol:91 mp; S. construita desfasurata:120 mp; Casa de locuit, Dp+P
A1.2		construcții anexa	99	Cu acte	Nr. niveluri:1; S. construita la sol:99 mp; S. construita desfasurata:99 mp; Construcție anexă, P

Lungime Segmente

1) Valorile lungimilor segmentelor sunt obținute din proiecție în plan.

Punct început	X / Y	Punct sfârșit	X / Y	Lungime segment (** (m)
1	417.463,268 700.538,816	2	417.459,847 700.547,909	9.715

Punct început	X / Y	Punct sfârșit	X / Y	Lungime segment (** (m)
2	417.459,847 700.547,909	3	417.457,082 700.555,042	7.65
3	417.457,082 700.555,042	4	417.456,016 700.559,29	4.38
4	417.456,016 700.559,29	5	417.447,584 700.557,989	8.532
5	417.447,584 700.557,989	6	417.436,506 700.554,655	11.569
6	417.436,506 700.554,655	7	417.431,995 700.552,126	5.172
7	417.431,995 700.552,126	8	417.426,816 700.549,815	5.671
8	417.426,816 700.549,815	9	417.415,878 700.543,791	12.487
9	417.415,878 700.543,791	10	417.417,581 700.535,193	8.765
10	417.417,581 700.535,193	11	417.418,101 700.530,359	4.862
11	417.418,101 700.530,359	12	417.418,709 700.528,698	1.769
12	417.418,709 700.528,698	13	417.420,805 700.524,661	4.549
13	417.420,805 700.524,661	14	417.425,545 700.518,627	7.673
14	417.425,545 700.518,627	15	417.433,008 700.509,933	11.458
15	417.433,008 700.509,933	16	417.434,671 700.507,285	3.127
16	417.434,671 700.507,285	17	417.441,036 700.511,281	7.515
17	417.441,036 700.511,281	18	417.457,537 700.521,266	19.287
18	417.457,537 700.521,266	19	417.467,407 700.528,112	12.012
19	417.467,407 700.528,112	1	417.463,268 700.538,816	11.476

** Lungimile segmentelor sunt determinate în planul de proiecție Stereo 70 și sunt rotunjite la 1 milimetru.

*** Distanța dintre puncte este formată din segmente cumulate ce sunt mai mici decât valoarea 1 milimetru.

**DATE DESPRE IMOBILUL NR. 6951**

Oficiul de Cadastru și Publicitate Imobiliară MARAMURES
Biroul de Cadastru și Publicitate Imobiliară Sighetu Marmatiei

A. Partea I. Descrierea imobilului

TEREN Intravilan

Nr. CF vechi:1548

Nr. topografic:34

Adresa: Loc. Sat-Sugatag, Nr. 209, Jud. Maramures

Nr. Crt	Nr cadastral Nr. topografic	Suprafața* (mp)	Observații / Referințe
A1		1.159	Sector cadastral:15 Teren imprejmuit;

Construcții

Crt	Nr cadastral Nr. topografic	Adresa	Observații / Referințe
A1.1		Loc. Sat-Sugatag, Nr. 209, Jud. Maramures	Nr. niveluri:3; S. construita la sol:130 mp; S. construita desfasurata:250 mp; Casa de locuit, Dp+P+M
A1.2		Loc. Sat-Sugatag, Nr. 209, Jud. Maramures	Nr. niveluri:1; S. construita la sol:57 mp; S. construita desfasurata:57 mp; Construcție anexă, P

B. Partea II. Proprietari și acte

Inscrieri privitoare la dreptul de proprietate și alte drepturi reale		Referințe
6951 / 01/09/2024		
Act Normativ nr. Legea nr. 7, din 13/03/1996 emis de Parlamentul României;		
B1	Intabulare, drept de PROPRIETATE, dobandit prin Lege, cota actuala 1/1 1) NEIDENTIFICAT NEIDENTIFICAT	A1
Act Administrativ nr. Adeverința nr, 4845, din 01/08/2024 emis de Primăria Ocna Șugatag;		
B2	Se notează posesia faptică în favoarea lui: 1) SIMION TOADER	A1
Act Normativ nr. Legea nr. 7, din 13/03/2024 emis de Parlamentul României;		
B3	Intabulare, drept de PROPRIETATE, dobandit prin Lege, cota actuala 1/1 1) SIMION TOADER	A1.1, A1.2

C. Partea III. SARCINI .

Inscrieri privind dezmembramintele dreptului de proprietate, drepturi reale de garanție și sarcini	Referințe
NU SUNT	

Teren

Nr cadastral	Suprafața (mp)*	Observații / Referințe
	1.159	

* Suprafața este determinată în planul de proiecție Stereo 70.



Date referitoare la teren

Crt	Categorie folosință	Intravilan	Suprafața (mp)	Tarla	Parcelă	Nr. topo	Observații / Referințe
1	curți constructii	DA	700	-	-	-	
2	arabil	DA	459	-	-	-	

Date referitoare la construcții

Crt	Număr	Destinație construcție	Supraf. (mp)	Situație juridică	Observații / Referințe
A1.1		construcții de locuințe	130	Cu acte	Nr. niveluri:3; S. construita la sol:130 mp; S. construita desfasurata:250 mp; Casa de locuit, Dp+P+M
A1.2		construcții anexa	57	Cu acte	Nr. niveluri:1; S. construita la sol:57 mp; S. construita desfasurata:57 mp; Construcție anexă, P

Lungime Segmente

1) Valorile lungimilor segmentelor sunt obținute din proiecție în plan.

Punct început	X / Y	Punct sfârșit	X / Y	Lungime segment (** (m)
1	417.483,05 700.555,648	2	417.480,909 700.569,732	14.246

Punct început	X / Y	Punct sfârşit	X / Y	Lungime segment (** (m)
2	417.480,909 700.569,732	3	417.456,016 700.559,29	26.994
3	417.456,016 700.559,29	4	417.457,082 700.555,042	4.38
4	417.457,082 700.555,042	5	417.459,847 700.547,909	7.65
5	417.459,847 700.547,909	6	417.463,268 700.538,816	9.715
6	417.463,268 700.538,816	7	417.467,407 700.528,112	11.476
7	417.467,407 700.528,112	8	417.476,731 700.516,084	15.219
8	417.476,731 700.516,084	9	417.480,697 700.506,111	10.733
9	417.480,697 700.506,111	10	417.485,844 700.509,349	6.081
10	417.485,844 700.509,349	11	417.490,157 700.511,592	4.861
11	417.490,157 700.511,592	12	417.488,264 700.522,504	11.075
12	417.488,264 700.522,504	13	417.486,432 700.537,302	14.911
13	417.486,432 700.537,302	14	417.484,381 700.548,419	11.305
14	417.484,381 700.548,419	1	417.483,05 700.555,648	7.351

** Lungimile segmentelor sunt determinate în planul de proiecție Stereo 70 și sunt rotunjite la 1 milimetru.

*** Distanța dintre puncte este formată din segmente cumulate ce sunt mai mici decât valoarea 1 milimetru.

**DATE DESPRE IMOBILUL NR. 6952**

Oficiul de Cadastru și Publicitate Imobiliară MARAMURES
Biroul de Cadastru și Publicitate Imobiliară Sighetu Marmatiei

A. Partea I. Descrierea imobilului

TEREN Intravilan

Nr. CF vechi:589

Nr. topografic:33

Adresa: Loc. Sat-Sugatag, Nr. 210, Jud. Maramures

Nr. Crt	Nr cadastral Nr. topografic	Suprafața* (mp)	Observații / Referințe
A1		1.105	Sector cadastral:15 Teren imprejmuit;

Construcții

Crt	Nr cadastral Nr. topografic	Adresa	Observații / Referințe
A1.1		Loc. Sat-Sugatag, Nr. 210, Jud. Maramures	Nr. niveluri:1; S. construita la sol:38 mp; S. construita desfasurata:38 mp; Casa de locuit, P
A1.2		Loc. Sat-Sugatag, Nr. 210, Jud. Maramures	Nr. niveluri:1; S. construita la sol:46 mp; S. construita desfasurata:46 mp; Construcție anexă, P

B. Partea II. Proprietari și acte

Inscrieri privitoare la dreptul de proprietate și alte drepturi reale		Referințe
6952 / 01/09/2024		
Act Normativ nr. Legea nr. 7, din 13/03/1996 emis de Parlamentul României;		
B1	Intabulare, drept de PROPRIETATE, dobandit prin Lege, cota actuala 1/1 1) NEIDENTIFICAT NEIDENTIFICAT	A1
Act Administrativ nr. Adeverința nr, 4846, din 01/08/2024 emis de Primăria Ocna Șugatag;		
B2	Se notează posesia faptică în favoarea lui: 1) BLEDEA IOAN	A1
Act Normativ nr. Legea nr. 7, din 13/03/2024 emis de Parlamentul României;		
B3	Intabulare, drept de PROPRIETATE, dobandit prin Lege, cota actuala 1/1 1) BLEDEA IOAN	A1.1, A1.2

C. Partea III. SARCINI .

Inscrieri privind dezmembramintele dreptului de proprietate, drepturi reale de garanție și sarcini	Referințe
NU SUNT	

Teren

Nr cadastral	Suprafața (mp)*	Observații / Referințe
	1.105	

* Suprafața este determinată în planul de proiecție Stereo 70.



Date referitoare la teren

Crt	Categorie folosință	Intravilan	Suprafața (mp)	Tarla	Parcelă	Nr. topo	Observații / Referințe
1	curți constructii	DA	700	-	-	-	
2	arabil	DA	405	-	-	-	

Date referitoare la construcții

Crt	Număr	Destinație construcție	Supraf. (mp)	Situație juridică	Observații / Referințe
A1.1		construcții de locuințe	38	Cu acte	Nr. niveluri:1; S. construita la sol:38 mp; S. construita desfasurata:38 mp; Casa de locuit, P
A1.2		construcții anexa	46	Cu acte	Nr. niveluri:1; S. construita la sol:46 mp; S. construita desfasurata:46 mp; Construcție anexă, P
A1.3		construcții anexa	95	Fara acte	Nr. niveluri:1; S. construita la sol:95 mp; S. construita desfasurata:95 mp; Fundație

Lungime Segmente

1) Valorile lungimilor segmentelor sunt obținute din proiecție în plan.

Punct început	X / Y	Punct sfârșit	X / Y	Lungime segment (** (m)
---------------	-------	---------------	-------	-------------------------

Punct început	X / Y	Punct sfârşit	X / Y	Lungime segment (** (m)
1	417.504,561 700.544,586	2	417.505,091 700.557,76	13.185
2	417.505,091 700.557,76	3	417.507,428 700.571,038	13.482
3	417.507,428 700.571,038	4	417.507,832 700.575,903	4.882
4	417.507,832 700.575,903	5	417.480,909 700.569,732	27.621
5	417.480,909 700.569,732	6	417.483,05 700.555,648	14.246
6	417.483,05 700.555,648	7	417.484,381 700.548,419	7.351
7	417.484,381 700.548,419	8	417.486,432 700.537,302	11.305
8	417.486,432 700.537,302	9	417.488,264 700.522,504	14.911
9	417.488,264 700.522,504	10	417.490,157 700.511,592	11.075
10	417.490,157 700.511,592	11	417.498,328 700.511,495	8.172
11	417.498,328 700.511,495	12	417.500,765 700.524,605	13.335
12	417.500,765 700.524,605	1	417.504,561 700.544,586	20.338

** Lungimile segmentelor sunt determinate în planul de proiecție Stereo 70 și sunt rotunjite la 1 milimetru.

*** Distanța dintre puncte este formată din segmente cumulate ce sunt mai mici decât valoarea 1 milimetru.

**DATE DESPRE IMOBILUL NR. 6953**

Oficiul de Cadastru și Publicitate Imobiliară MARAMURES
Biroul de Cadastru și Publicitate Imobiliară Sighetu Marmatiei

A. Partea I. Descrierea imobilului

TEREN Intravilan

Nr. CF vechi: 239, 824, 1403, 624/a
Nr. topografic: 36/a/1, 36/a/2, 36/b, 37

Adresa: Loc. Sat-Sugatag, Nr. 207, Jud. Maramures

Nr. Crt	Nr cadastral Nr. topografic	Suprafața* (mp)	Observații / Referințe
A1		Din acte: 2.027 Masurata: 2.057	Sector cadastral: 15 Teren imprejmuit;

Construcții

Crt	Nr cadastral Nr. topografic	Adresa	Observații / Referințe
A1.1		Loc. Sat-Sugatag, Nr. 207, Jud. Maramures	Nr. niveluri: 2; S. construita la sol: 80 mp; S. construita desfasurata: 92 mp; Casa de locuit, Dp+P
A1.2		Loc. Sat-Sugatag, Nr. 207, Jud. Maramures	Nr. niveluri: 1; S. construita la sol: 140 mp; S. construita desfasurata: 252 mp; Casa de locuit, P+M
A1.3		Loc. Sat-Sugatag, Nr. 207, Jud. Maramures	Nr. niveluri: 1; S. construita la sol: 28 mp; S. construita desfasurata: 28 mp; Construcție anexă, P
A1.4		Loc. Sat-Sugatag, Nr. 207, Jud. Maramures	Nr. niveluri: 1; S. construita la sol: 71 mp; S. construita desfasurata: 71 mp; Construcție anexă, P
A1.5		Loc. Sat-Sugatag, Nr. 207, Jud. Maramures	Nr. niveluri: 1; S. construita la sol: 63 mp; S. construita desfasurata: 63 mp; Construcție anexă, P

B. Partea II. Proprietari și acte

Inscrieri privitoare la dreptul de proprietate și alte drepturi reale		Referințe
6953 / 01/09/2024		
Act Normativ nr. Legea nr. 7, din 13/03/1996 emis de Parlamentul României;		
B1	Intabulare, drept de PROPRIETATE, dobandit prin Lege, cota actuala 1/1 1) NEIDENTIFICAT NEIDENTIFICAT	A1
Act Administrativ nr. Adeverința nr. 4847, din 01/08/2024 emis de Primăria Ocna Șugatag;		
B2	Se notează posesia faptică în favoarea lui: 1) BLEDEA VASILE	A1
Act Normativ nr. Legea nr. 7, din 13/03/2024 emis de Parlamentul României;		
B3	Intabulare, drept de PROPRIETATE, dobandit prin Lege, cota actuala 1/1 1) BLEDEA VASILE	A1.1, A1.2, A1.3, A1.4, A1.5

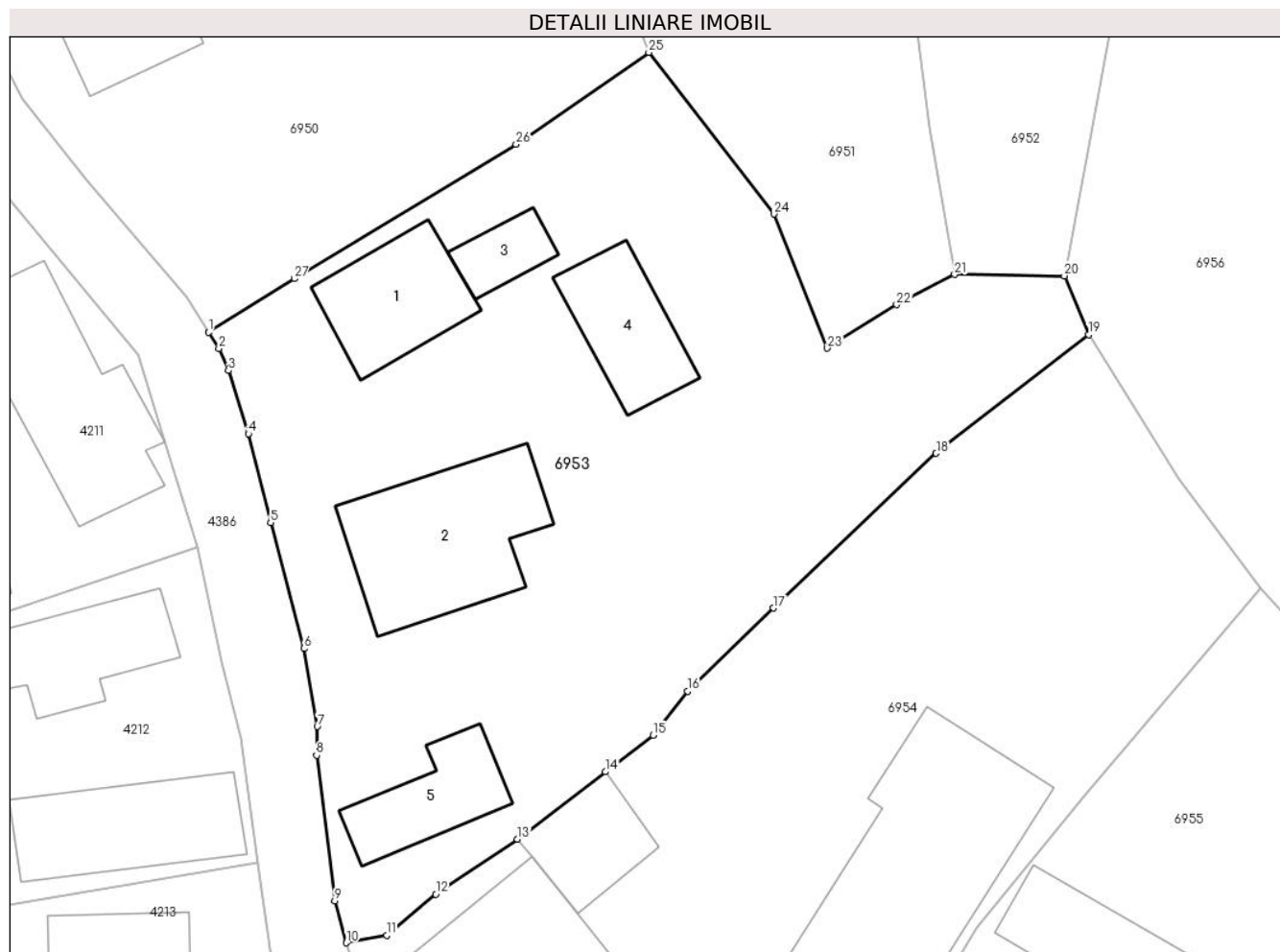
C. Partea III. SARCINI .

Inscrieri privind dezmembramintele dreptului de proprietate, drepturi reale de garanție și sarcini	Referințe
NU SUNT	

Teren

Nr cadastral	Suprafața (mp)*	Observații / Referințe
	Din acte: 2.027 Masurata: 2.057	

* Suprafața este determinată în planul de proiecție Stereo 70.



Date referitoare la teren

Crt	Categorie folosință	Intra vilan	Suprafața (mp)	Tarla	Parcelă	Nr. topo	Observații / Referințe
1	curți constructii	DA	800	-	-	-	
2	arabil	DA	1.257	-	-	-	

Date referitoare la construcții

Crt	Număr	Destinație construcție	Supraf. (mp)	Situație juridică	Observații / Referințe
A1.1		construcții de locuințe	80	Cu acte	Nr. niveluri:2; S. construita la sol:80 mp; S. construita desfasurata:92 mp; Casa de locuit, Dp+P
A1.2		construcții de locuințe	140	Cu acte	Nr. niveluri:1; S. construita la sol:140 mp; S. construita desfasurata:252 mp; Casa de locuit, P+M
A1.3		construcții anexa	28	Cu acte	Nr. niveluri:1; S. construita la sol:28 mp; S. construita desfasurata:28 mp; Construcție anexă, P
A1.4		construcții anexa	71	Cu acte	Nr. niveluri:1; S. construita la sol:71 mp; S. construita desfasurata:71 mp; Construcție anexă, P
A1.5		construcții anexa	63	Cu acte	Nr. niveluri:1; S. construita la sol:63 mp; S. construita desfasurata:63 mp; Construcție anexă, P

Lungime Segmente

1) Valorile lungimilor segmentelor sunt obținute din proiecție în plan.

Punct început	X / Y	Punct sfârșit	X / Y	Lungime segment (** (m)
1	417.434,671 700.507,285	2	417.435,427 700.506,08	1.423
3	417.436,143 700.504,441	4	417.437,623 700.499,74	4.928
5	417.439,274 700.493,142	6	417.441,747 700.483,768	9.695
7	417.442,753 700.477,968	8	417.442,692 700.475,828	2.141
9	417.444,056 700.465,006	10	417.444,918 700.461,886	3.237
11	417.447,907 700.462,449	12	417.451,554 700.465,512	4.763
13	417.457,636 700.469,586	14	417.464,194 700.474,601	8.256
15	417.467,746 700.477,317	16	417.470,281 700.480,592	4.141
17	417.476,685 700.486,778	18	417.488,784 700.498,284	16.697
19	417.500,131 700.507,119	20	417.498,328 700.511,495	4.733
21	417.490,157 700.511,592	22	417.485,844 700.509,349	4.861
23	417.480,697 700.506,111	24	417.476,731 700.516,084	10.733
25	417.467,407 700.528,112	26	417.457,537 700.521,266	12.012
27	417.441,036 700.511,281	1	417.434,671 700.507,285	7.515

Punct început	X / Y	Punct sfârșit	X / Y	Lungime segment (** (m)
2	417.435,427 700.506,08	3	417.436,143 700.504,441	1.789
4	417.437,623 700.499,74	5	417.439,274 700.493,142	6.801
6	417.441,747 700.483,768	7	417.442,753 700.477,968	5.887
8	417.442,692 700.475,828	9	417.444,056 700.465,006	10.908
10	417.444,918 700.461,886	11	417.447,907 700.462,449	3.042
12	417.451,554 700.465,512	13	417.457,636 700.469,586	7.32
14	417.464,194 700.474,601	15	417.467,746 700.477,317	4.471
16	417.470,281 700.480,592	17	417.476,685 700.486,778	8.904
18	417.488,784 700.498,284	19	417.500,131 700.507,119	14.381
20	417.498,328 700.511,495	21	417.490,157 700.511,592	8.172
22	417.485,844 700.509,349	23	417.480,697 700.506,111	6.081
24	417.476,731 700.516,084	25	417.467,407 700.528,112	15.219
26	417.457,537 700.521,266	27	417.441,036 700.511,281	19.287

** Lungimile segmentelor sunt determinate în planul de proiecție Stereo 70 și sunt rotunjite la 1 milimetru.

*** Distanța dintre puncte este formată din segmente cumulate ce sunt mai mici decât valoarea 1 milimetru.



DATE DESPRE IMOBILUL NR. 6954

Oficiul de Cadastru și Publicitate Imobiliară MARAMURES
Biroul de Cadastru și Publicitate Imobiliară Sighetu Marmatiei

A. Partea I. Descrierea imobilului

TEREN Intravilan

Nr. CF vechi:37, 452
Nr. topografic:38, 39, 40/a

Adresa: Loc. Sat-Sugatag, Nr. 205, Jud. Maramures

Nr. Crt	Nr cadastral Nr. topografic	Suprafața* (mp)	Observații / Referințe
A1	50470	2.038	Sector cadastral:15 Teren imprejmuit;

Construcții

Crt	Nr cadastral Nr. topografic	Adresa	Observații / Referințe
A1.1		Loc. Sat-Sugatag, Nr. 205, Jud. Maramures	Nr. niveluri:2; S. construita la sol:126 mp; S. construita desfasurata:226 mp; Casa de locuit, P+M, edificata in anii 1982 si 2011, pe fundatie de beton, construita din caramida si BCA si acoperita cu ondulin. Este compusa din 6 camere, bucatarie, baie, camera si hol.
A1.2		Loc. Sat-Sugatag, Nr. 205, Jud. Maramures	Nr. niveluri:1; S. construita la sol:56 mp; S. construita desfasurata:356 mp; Anexă gospodărească, P
A1.3		Loc. Sat-Sugatag, Nr. 205, Jud. Maramures	Nr. niveluri:1; S. construita la sol:249 mp; S. construita desfasurata:249 mp; Anexă gospodărească, P
A1.4		Loc. Sat-Sugatag, Nr. 205, Jud. Maramures	Nr. niveluri:3; S. construita la sol:145 mp; S. construita desfasurata:406 mp; Casa de locuit, D+P+M
A1.5		Loc. Sat-Sugatag, Nr. 205, Jud. Maramures	Nr. niveluri:1; S. construita la sol:15 mp; S. construita desfasurata:15 mp; Anexă gospodărească, P

B. Partea II. Proprietari și acte

Inscrieri privitoare la dreptul de proprietate și alte drepturi reale		Referințe
6954 / 01/09/2024		
Act Normativ nr. Legea nr. 7, din 13/03/1996 emis de Parlamentul României;		
B1	Intabulare, drept de PROPRIETATE, dobandit prin Lege, cota actuala 1/1 1) NEIDENTIFICAT NEIDENTIFICAT	A1
Act Administrativ nr. Adeverința nr. 4848, din 01/08/2024 emis de Primăria Ocna Șugatag;		
B2	Se notează posesia faptică în favoarea lui 1) VRAGIA IOAN	A1
Act Administrativ nr. Autorizatia de construire nr. 51, din 30/06/1982 emis de CONSILIUL POPULAR OCNA SUGATAG (Autorizatie de construire nr. 36/27.07.2011 emisă de PRIMARIA OCNA SUGATAG, Proces verbal de receptie nr. 3286/15.09.2011 emis de PRIMARIA OCNA SUGATAG);		
B3	Intabulare, drept de PROPRIETATE, dobandit prin Construire, cota actuala 1/1 1) HOTEA GHEORGHE DEFUNCT:Da OBSERVATII: Poziție transcrisă din Cf nr. 50470 Ocna Șugatag, înscrisă sub încheierea nr. 9205/06.08.2012	A1.1
7098 / 01/09/2024		
Act Normativ nr. Legea nr. 7, din 13/03/1996 emis de Parlamentul României;		
B4	Intabulare, drept de PROPRIETATE, dobandit prin Lege, cota actuala 1/1 1) VRAGIA IOAN	A1.2, A1.3, A1.4, A1.5

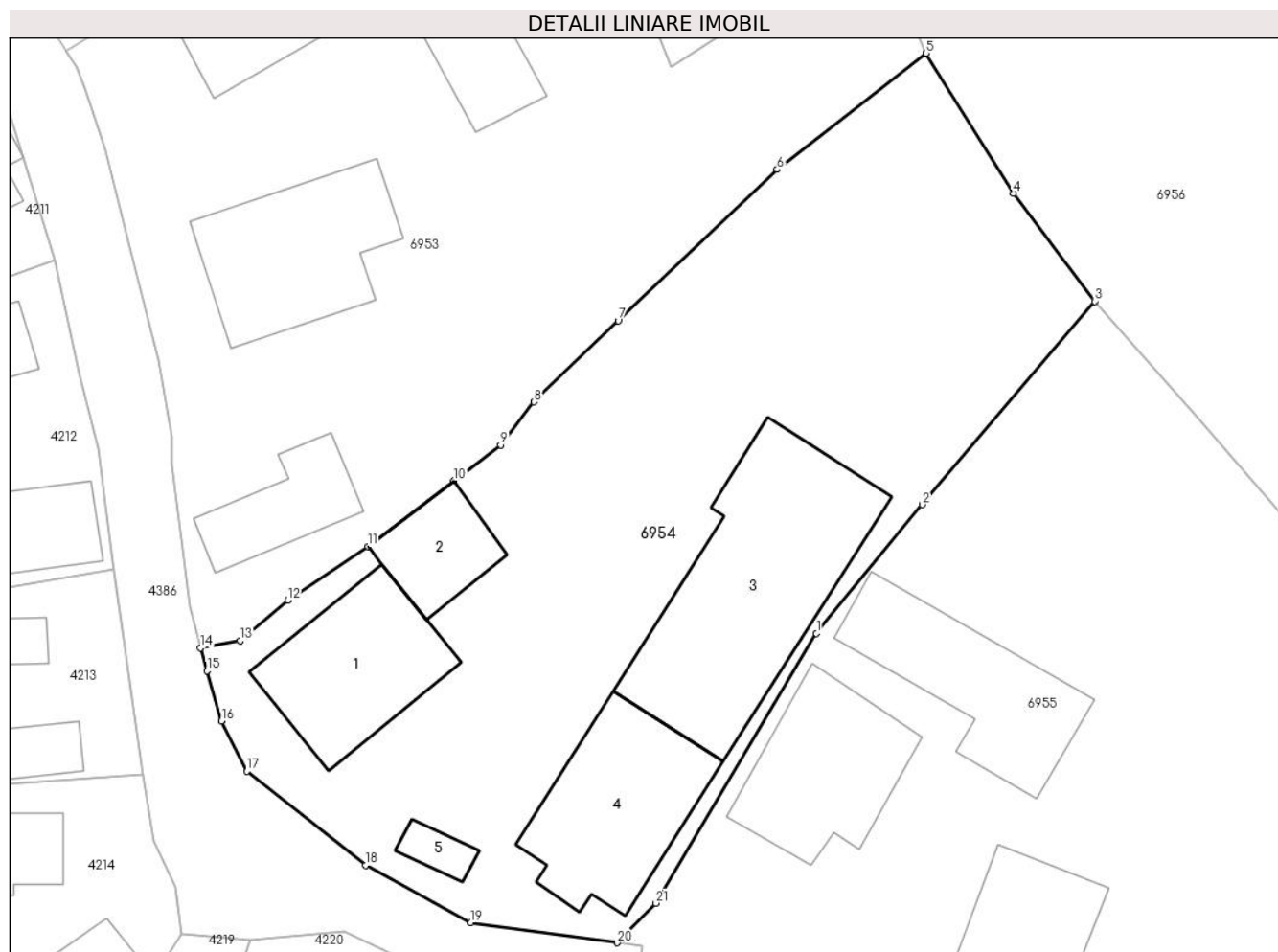
C. Partea III. SARCINI .

Inscrieri privind dezmembramintele dreptului de proprietate, drepturi reale de garanție și sarcini	Referințe
NU SUNT	

Teren

Nr cadastral	Suprafața (mp)*	Observații / Referințe
50470	2.038	

* Suprafața este determinată în planul de proiecție Stereo 70.



Date referitoare la teren

Crt	Categorie folosință	Intra vilan	Suprafața (mp)	Tarla	Parcelă	Nr. topo	Observații / Referințe
1	curți constructii	DA	2.038	-	-	-	

Date referitoare la construcții

Crt	Număr	Destinație construcție	Supraf. (mp)	Situație juridică	Observații / Referințe
A1.1		construcții de locuințe	126	Cu acte	Nr. niveluri:2; S. construita la sol:126 mp; S. construita desfasurata:226 mp; Casa de locuit, P+M, edificata in anii 1982 si 2011, pe fundatie de beton, construita din caramida si BCA si acoperita cu ondulin. Este compusa din 6 camere, bucatarie, baie, camera si hol.
A1.2		construcții anexa	56	Cu acte	Nr. niveluri:1; S. construita la sol:56 mp; S. construita desfasurata:356 mp; Anexă gospodărească, P
A1.3		construcții anexa	249	Cu acte	Nr. niveluri:1; S. construita la sol:249 mp; S. construita desfasurata:249 mp; Anexă gospodărească, P
A1.4		construcții de locuințe	145	Cu acte	Nr. niveluri:3; S. construita la sol:145 mp; S. construita desfasurata:406 mp; Casa de locuit, D+P+M
A1.5		construcții anexa	15	Cu acte	Nr. niveluri:1; S. construita la sol:15 mp; S. construita desfasurata:15 mp; Anexă gospodărească, P

Lungime Segmente

1) Valorile lungimilor segmentelor sunt obținute din proiecție în plan.

Punct început	X / Y	Punct sfârșit	X / Y	Lungime segment (** (m)
1	417.491,787 700.462,991	2	417.499,831 700.472,798	12.684
3	417.512,95 700.488,256	4	417.506,788 700.496,473	10.271
5	417.500,131 700.507,119	6	417.488,784 700.498,284	14.381
7	417.476,685 700.486,778	8	417.470,281 700.480,592	8.904
9	417.467,746 700.477,317	10	417.464,194 700.474,601	4.471
11	417.457,636 700.469,586	12	417.451,554 700.465,512	7.32
13	417.447,907 700.462,449	14	417.444,918 700.461,886	3.042
15	417.445,402 700.460,132	16	417.446,49 700.456,317	3.967
17	417.448,434 700.452,503	18	417.457,466 700.445,362	11.514
19	417.465,47 700.440,999	20	417.476,605 700.439,459	11.241
21	417.479,571 700.442,467	1	417.491,787 700.462,991	23.884

Punct început	X / Y	Punct sfârșit	X / Y	Lungime segment (** (m)
2	417.499,831 700.472,798	3	417.512,95 700.488,256	20.275
4	417.506,788 700.496,473	5	417.500,131 700.507,119	12.556
6	417.488,784 700.498,284	7	417.476,685 700.486,778	16.697
8	417.470,281 700.480,592	9	417.467,746 700.477,317	4.141
10	417.464,194 700.474,601	11	417.457,636 700.469,586	8.256
12	417.451,554 700.465,512	13	417.447,907 700.462,449	4.763
14	417.444,918 700.461,886	15	417.445,402 700.460,132	1.82
16	417.446,49 700.456,317	17	417.448,434 700.452,503	4.281
18	417.457,466 700.445,362	19	417.465,47 700.440,999	9.116
20	417.476,605 700.439,459	21	417.479,571 700.442,467	4.224

** Lungimile segmentelor sunt determinate în planul de proiecție Stereo 70 și sunt rotunjite la 1 milimetru.

*** Distanța dintre puncte este formată din segmente cumulate ce sunt mai mici decât valoarea 1 milimetru.

**DATE DESPRE IMOBILUL NR. 6955**

Oficiul de Cadastru și Publicitate Imobiliară MARAMURES
Biroul de Cadastru și Publicitate Imobiliară Sighetu Marmatiei

A. Partea I. Descrierea imobilului

TEREN Intravilan

Nr. CF vechi:1475, 38
Nr. topografic:40/b, 41

Adresa: Loc. Sat-Sugatag, Nr. 204, Jud. Maramures

Nr. Crt	Nr cadastral Nr. topografic	Suprafața* (mp)	Observații / Referințe
A1		2.907	Sector cadastral:15 Teren imprejmuit;

Construcții

Crt	Nr cadastral Nr. topografic	Adresa	Observații / Referințe
A1.1		Loc. Sat-Sugatag, Nr. 204, Jud. Maramures	Nr. niveluri:2; S. construita la sol:123 mp; S. construita desfasurata:221 mp; Casa de locuit, P+M
A1.2		Loc. Sat-Sugatag, Nr. 204, Jud. Maramures	Nr. niveluri:1; S. construita la sol:62 mp; S. construita desfasurata:62 mp; Construcție anexă, P
A1.3		Loc. Sat-Sugatag, Nr. 204, Jud. Maramures	Nr. niveluri:1; S. construita la sol:111 mp; S. construita desfasurata:111 mp; Construcție anexă, P
A1.4		Loc. Sat-Sugatag, Nr. 204, Jud. Maramures	Nr. niveluri:1; S. construita la sol:134 mp; S. construita desfasurata:134 mp; Construcție anexă, P

B. Partea II. Proprietari și acte

Inscrieri privitoare la dreptul de proprietate și alte drepturi reale	Referințe
6955 / 01/09/2024	
Act Administrativ nr. Titlul de proprietate nr. 18337, din 14/03/2019 emis de Comisia județeană de fond funciar Maramures;	
B1	Intabulare, drept de PROPRIETATE în baza prevederilor Legii fondului funciar nr. 18/1991, ale Legii nr. 1/2000 și ale Legii nr 247/2005, dobandit prin Reconstituire, cota actuala 1/1 1) HOTEA GHEORGHE
Act Normativ nr. Legea nr. 7, din 13/03/1996 emis de Parlamentul României;	
B2	Intabulare, drept de PROPRIETATE, dobandit prin Lege, cota actuala 1/1 1) BOZAI MARIA

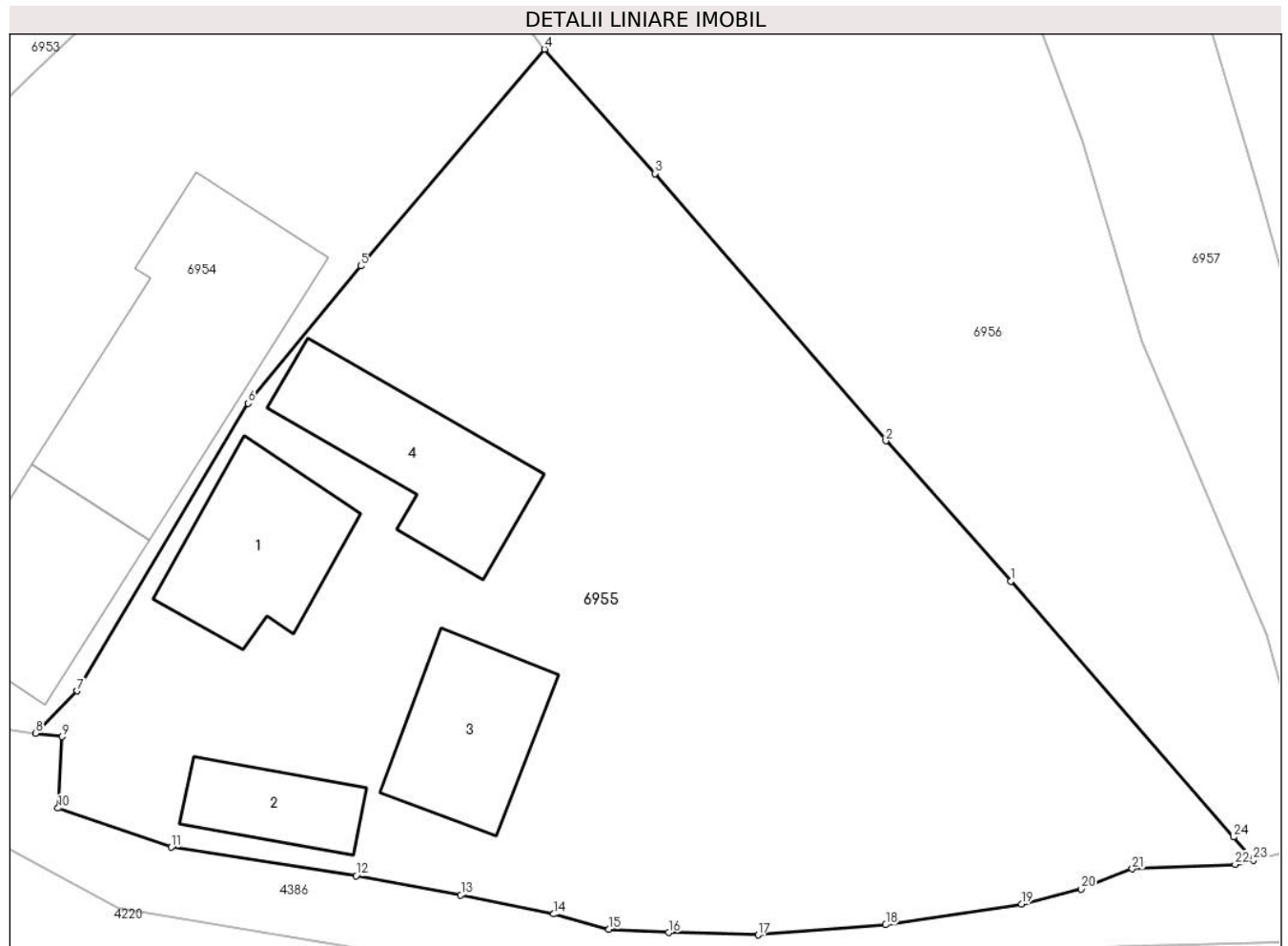
C. Partea III. SARCINI .

Inscrieri privind dezmembramintele dreptului de proprietate, drepturi reale de garanție și sarcini	Referințe
NU SUNT	

Teren

Nr cadastral	Suprafața (mp)*	Observații / Referințe
	2.907	

* Suprafața este determinată în planul de proiecție Stereo 70.



Date referitoare la teren

Crt	Categorie folosință	Intra vilan	Suprafața (mp)	Tarla	Parcelă	Nr. topo	Observații / Referințe
1	curti constructii	DA	1.033	-	-	-	
2	faneata	DA	1.874	-	-	-	

Date referitoare la construcții

Crt	Număr	Destinație construcție	Supraf. (mp)	Situație juridică	Observații / Referințe
A1.1		construcții de locuințe	123	Cu acte	Nr. niveluri:2; S. construita la sol:123 mp; S. construita desfasurata:221 mp; Casa de locuit, P+M
A1.2		construcții anexa	62	Cu acte	Nr. niveluri:1; S. construita la sol:62 mp; S. construita desfasurata:62 mp; Construcție anexă, P
A1.3		construcții anexa	111	Cu acte	Nr. niveluri:1; S. construita la sol:111 mp; S. construita desfasurata:111 mp; Construcție anexă, P
A1.4		construcții anexa	134	Cu acte	Nr. niveluri:1; S. construita la sol:134 mp; S. construita desfasurata:134 mp; Construcție anexă, P

Lungime Segmente

1) Valorile lungimilor segmentelor sunt obținute din proiecție în plan.

Punct început	X / Y	Punct sfârșit	X / Y	Lungime segment (** (m)
1	417.546,259 700.450,312	2	417.537,334 700.460,313	13.404
3	417.520,827 700.479,386	4	417.512,95 700.488,256	11.863
5	417.499,831 700.472,798	6	417.491,787 700.462,991	12.684
7	417.479,571 700.442,467	8	417.476,605 700.439,459	4.224
9	417.478,485 700.439,213	10	417.478,207 700.434,108	5.113
11	417.486,275 700.431,329	12	417.499,509 700.429,287	13.391
13	417.506,978 700.427,909	14	417.513,615 700.426,557	6.773
15	417.517,56 700.425,473	16	417.521,831 700.425,239	4.277
17	417.528,208 700.425,067	18	417.537,327 700.425,787	9.147
19	417.547,026 700.427,263	20	417.551,288 700.428,345	4.397
21	417.554,938 700.429,775	22	417.562,294 700.430,099	7.363
23	417.563,591 700.430,413	24	417.562,167 700.432,048	2.168

Punct început	X / Y	Punct sfârșit	X / Y	Lungime segment (** (m)
2	417.537,334 700.460,313	3	417.520,827 700.479,386	25.224
4	417.512,95 700.488,256	5	417.499,831 700.472,798	20.275
6	417.491,787 700.462,991	7	417.479,571 700.442,467	23.884
8	417.476,605 700.439,459	9	417.478,485 700.439,213	1.896
10	417.478,207 700.434,108	11	417.486,275 700.431,329	8.533
12	417.499,509 700.429,287	13	417.506,978 700.427,909	7.595
14	417.513,615 700.426,557	15	417.517,56 700.425,473	4.091
16	417.521,831 700.425,239	17	417.528,208 700.425,067	6.379
18	417.537,327 700.425,787	19	417.547,026 700.427,263	9.811
20	417.551,288 700.428,345	21	417.554,938 700.429,775	3.92
22	417.562,294 700.430,099	23	417.563,591 700.430,413	1.334
24	417.562,167 700.432,048	1	417.546,259 700.450,312	24.221

** Lungimile segmentelor sunt determinate în planul de proiecție Stereo 70 și sunt rotunjite la 1 milimetru.

*** Distanța dintre puncte este formată din segmente cumulate ce sunt mai mici decât valoarea 1 milimetru.

**DATE DESPRE IMOBILUL NR. 6956**

Oficiul de Cadastru și Publicitate Imobiliară MARAMURES
Biroul de Cadastru și Publicitate Imobiliară Sighetu Marmatiei

A. Partea I. Descrierea imobilului

TEREN Intravilan

Nr. topografic:32/2

Adresa: Loc. Sat-Sugatag, Nr. 211, Jud. Maramures

Nr. Crt	Nr cadastral Nr. topografic	Suprafața* (mp)	Observații / Referințe
A1	51072	3.582	Sector cadastral:15 Teren imprejmuit;

Construcții

Crt	Nr cadastral Nr. topografic	Adresa	Observații / Referințe
A1.1		Loc. Sat-Sugatag, Nr. 211, Jud. Maramures	Nr. niveluri:1; S. construita la sol:116 mp; S. construita desfasurata:116 mp; Casa de locuit, P
A1.2		Loc. Sat-Sugatag, Nr. 211, Jud. Maramures	Nr. niveluri:1; S. construita la sol:17 mp; S. construita desfasurata:17 mp; Construcție anexă, P
A1.3		Loc. Sat-Sugatag, Nr. 211, Jud. Maramures	Nr. niveluri:1; S. construita la sol:144 mp; S. construita desfasurata:144 mp; Construcție anexă, P

B. Partea II. Proprietari și acte

Inscrieri privitoare la dreptul de proprietate și alte drepturi reale		Referințe
6956 / 01/09/2024		
Act Normativ nr. Titlul de proprietate nr. 17205, din 12/06/2018 emis de Comisia județeană de fond funciar Maramures;		
B1	Intabulare, drept de PROPRIETATE în baza prevederilor Legii fondului funciar nr. 18/1991, ale Legii nr. 1/2000 și ale Legii nr 247/2005, dobandit prin Reconstituire, cota actuala 1/1 1) BLEDEA IOAN DEFUNCT:Da	A1
Act Normativ nr. Legea nr. 7, din 13/03/1996 emis de Parlamentul României;		
B2	Intabulare, drept de PROPRIETATE, dobandit prin Lege, cota actuala 1/1 1) POP ILEANA-ANUȚA	A1.1, A1.2, A1.3

C. Partea III. SARCINI .

Inscrieri privind dezmembramintele dreptului de proprietate, drepturi reale de garanție și sarcini	Referințe
NU SUNT	

Teren

Nr cadastral	Suprafața (mp)*	Observații / Referințe
51072	3.582	

* Suprafața este determinată în planul de proiecție Stereo 70.



Date referitoare la teren

Crt	Categorie folosință	Intravilan	Suprafața (mp)	Tarla	Parcelă	Nr. topo	Observații / Referințe
1	curți construcții	DA	653	„Gradina casei”	-	-	
2	faneata	DA	2.929	„Gradina casei”	-	-	

Date referitoare la construcții

Crt	Număr	Destinație construcție	Supraf. (mp)	Situație juridică	Observații / Referințe
A1.1		construcții de locuințe	116	Cu acte	Nr. niveluri:1; S. construita la sol:116 mp; S. construita desfasurata:116 mp; Casa de locuit, P
A1.2		construcții anexa	17	Cu acte	Nr. niveluri:1; S. construita la sol:17 mp; S. construita desfasurata:17 mp; Construcție anexă, P
A1.3		construcții anexa	144	Cu acte	Nr. niveluri:1; S. construita la sol:144 mp; S. construita desfasurata:144 mp; Construcție anexă, P

Lungime Segmente

1) Valorile lungimilor segmentelor sunt obținute din proiecție în plan.

Punct început	X / Y	Punct sfârșit	X / Y	Lungime segment (** (m)
1	417.507,832 700.575,903	2	417.507,428 700.571,038	4.882
3	417.505,091 700.557,76	4	417.504,561 700.544,586	13.185
5	417.500,765 700.524,605	6	417.498,328 700.511,495	13.335
7	417.500,131 700.507,119	8	417.506,788 700.496,473	12.556
9	417.512,95 700.488,256	10	417.520,827 700.479,386	11.863
11	417.537,334 700.460,313	12	417.546,259 700.450,312	13.404
13	417.562,167 700.432,048	14	417.563,591 700.430,413	2.168
15	417.568,754 700.431,661	16	417.569,128 700.431,729	0.38
17	417.567,438 700.435,711	18	417.564,553 700.446,426	11.097
19	417.555,658 700.467,373	20	417.551,362 700.481,79	15.043
21	417.546,199 700.495,805	22	417.534,966 700.515,943	23.059
23	417.531,954 700.521,282	24	417.524,667 700.538,704	18.885
25	417.525,778 700.549,369	26	417.527,081 700.554,519	5.312
27	417.526,584 700.557,315	28	417.523,156 700.562,983	6.624
29	417.519,022 700.564,705	30	417.522,224 700.573,258	9.133

Punct început	X / Y	Punct sfârșit	X / Y	Lungime segment (** (m)
2	417.507,428 700.571,038	3	417.505,091 700.557,76	13.482
4	417.504,561 700.544,586	5	417.500,765 700.524,605	20.338
6	417.498,328 700.511,495	7	417.500,131 700.507,119	4.733
8	417.506,788 700.496,473	9	417.512,95 700.488,256	10.271
10	417.520,827 700.479,386	11	417.537,334 700.460,313	25.224
12	417.546,259 700.450,312	13	417.562,167 700.432,048	24.221
14	417.563,591 700.430,413	15	417.568,754 700.431,661	5.312
16	417.569,128 700.431,729	17	417.567,438 700.435,711	4.326
18	417.564,553 700.446,426	19	417.555,658 700.467,373	22.757
20	417.551,362 700.481,79	21	417.546,199 700.495,805	14.936
22	417.534,966 700.515,943	23	417.531,954 700.521,282	6.13
24	417.524,667 700.538,704	25	417.525,778 700.549,369	10.723
26	417.527,081 700.554,519	27	417.526,584 700.557,315	2.84
28	417.523,156 700.562,983	29	417.519,022 700.564,705	4.478
30	417.522,224 700.573,258	1	417.507,832 700.575,903	14.633

** Lungimile segmentelor sunt determinate în planul de proiecție Stereo 70 și sunt rotunjite la 1 milimetru.

*** Distanța dintre puncte este formată din segmente cumulate ce sunt mai mici decât valoarea 1 milimetru.

**DATE DESPRE IMOBILUL NR. 6957**

Oficiul de Cadastru și Publicitate Imobiliară MARAMURES
Biroul de Cadastru și Publicitate Imobiliară Sighetu Marmatiei

A. Partea I. Descrierea imobilului

TEREN Intravilan

Nr. CF vechi:1101

Adresa: Loc. Sat-Sugatag, Nr. 212, Jud. Maramures

Nr. Crt	Nr cadastral Nr. topografic	Suprafața* (mp)	Observații / Referințe
A1		1.688	Sector cadastral:15 Teren imprejmuit; parte din nr topo 31/2

Construcții

Crt	Nr cadastral Nr. topografic	Adresa	Observații / Referințe
A1.1		Loc. Sat-Sugatag, Nr. 212, Jud. Maramures	Nr. niveluri:2; S. construita la sol:59 mp; S. construita desfasurata:106 mp; Casa de locuit, P+M
A1.2		Loc. Sat-Sugatag, Nr. 212, Jud. Maramures	Nr. niveluri:1; S. construita la sol:52 mp; S. construita desfasurata:52 mp; Construcție anexă, P
A1.3		Loc. Sat-Sugatag, Nr. 212, Jud. Maramures	Nr. niveluri:1; S. construita la sol:76 mp; S. construita desfasurata:76 mp; Casa de locuit, P

B. Partea II. Proprietari și acte

Inscrieri privitoare la dreptul de proprietate și alte drepturi reale		Referințe
6957 / 01/09/2024		
Act Normativ nr. Legea nr. 7, din 13/03/1996 emis de Parlamentul României;		
B1	Intabulare, drept de PROPRIETATE, dobandit prin Lege, cota actuala 1/1 1) NEIDENTIFICAT NEIDENTIFICAT	A1
Act Administrativ nr. Adeverința nr, 4849, din 01/08/2024 emis de Primăria Ocna Șugatag;		
B2	Se notează posesia faptică în favoarea lui: 1) PUȚ EUDOCHIA	A1
6952 / 01/09/2024		
Act Normativ nr. Legea nr. 7, din 13/03/2024 emis de Parlamentul României;		
B3	Intabulare, drept de PROPRIETATE, dobandit prin Lege, cota actuala 1/1 1) PUȚ EUDOCHIA	A1.1, A1.2, A1.3

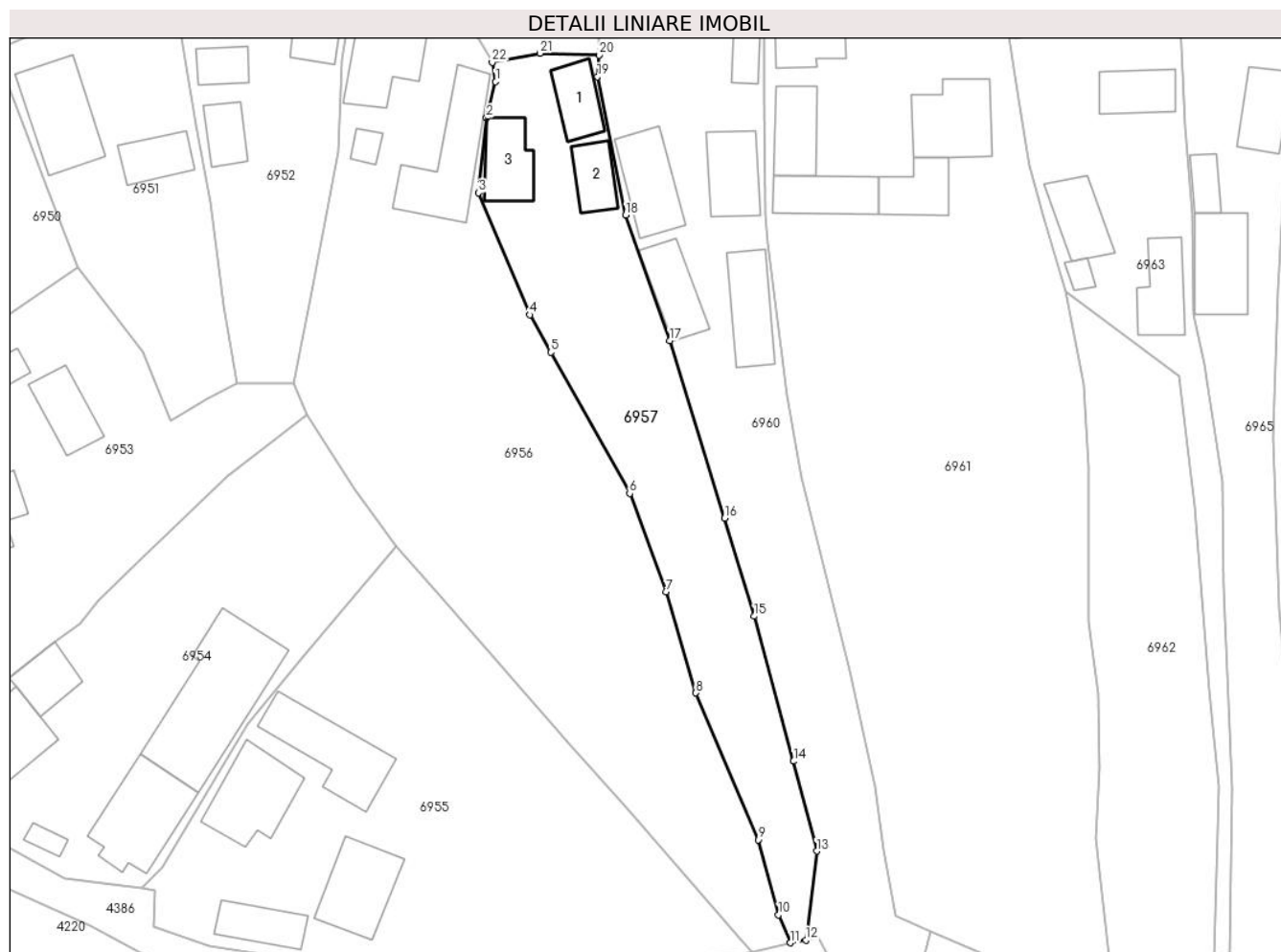
C. Partea III. SARCINI .

Inscrieri privind dezmembramintele dreptului de proprietate, drepturi reale de garanție și sarcini	Referințe
NU SUNT	

Teren

Nr cadastral	Suprafața (mp)*	Observații / Referințe
	1.688	parte din nr topo 31/2

* Suprafața este determinată în planul de proiecție Stereo 70.



Date referitoare la teren

Crt	Categorie folosință	Intravilan	Suprafața (mp)	Tarla	Parcelă	Nr. topo	Observații / Referințe
1	curți constructii	DA	500	-	-	-	
2	faneata	DA	1.188	-	-	-	

Date referitoare la construcții

Crt	Număr	Destinație construcție	Supraf. (mp)	Situație juridică	Observații / Referințe
A1.1		construcții de locuințe	59	Cu acte	Nr. niveluri:2; S. construita la sol:59 mp; S. construita desfasurata:106 mp; Casa de locuit, P+M
A1.2		construcții anexa	52	Cu acte	Nr. niveluri:1; S. construita la sol:52 mp; S. construita desfasurata:52 mp; Construcție anexă, P
A1.3		construcții de locuințe	76	Cu acte	Nr. niveluri:1; S. construita la sol:76 mp; S. construita desfasurata:76 mp; Casa de locuit, P

Lungime Segmente

1) Valorile lungimilor segmentelor sunt obținute din proiecție în plan.

Punct început	X / Y	Punct sfârșit	X / Y	Lungime segment (** (m))	Punct început	X / Y	Punct sfârșit	X / Y	Lungime segment (** (m))

Punct început	X / Y	Punct sfârșit	X / Y	Lungime segment (** (m)
1	417.527,081 700.554,519	2	417.525,778 700.549,369	5.312
3	417.524,667 700.538,704	4	417.531,954 700.521,282	18.885
5	417.534,966 700.515,943	6	417.546,199 700.495,805	23.059
7	417.551,362 700.481,79	8	417.555,658 700.467,373	15.043
9	417.564,553 700.446,426	10	417.567,438 700.435,711	11.097
11	417.569,128 700.431,729	12	417.571,33 700.432,127	2.238
13	417.572,888 700.444,808	14	417.569,603 700.457,623	13.229
15	417.563,993 700.478,307	16	417.559,769 700.492,296	14.613
17	417.551,89 700.517,602	18	417.545,655 700.535,541	18.992
19	417.541,594 700.555,257	20	417.541,81 700.558,354	3.105
21	417.533,419 700.558,597	22	417.526,584 700.557,315	6.954

Punct început	X / Y	Punct sfârșit	X / Y	Lungime segment (** (m)
2	417.525,778 700.549,369	3	417.524,667 700.538,704	10.723
4	417.531,954 700.521,282	5	417.534,966 700.515,943	6.13
6	417.546,199 700.495,805	7	417.551,362 700.481,79	14.936
8	417.555,658 700.467,373	9	417.564,553 700.446,426	22.757
10	417.567,438 700.435,711	11	417.569,128 700.431,729	4.326
12	417.571,33 700.432,127	13	417.572,888 700.444,808	12.776
14	417.569,603 700.457,623	15	417.563,993 700.478,307	21.431
16	417.559,769 700.492,296	17	417.551,89 700.517,602	26.504
18	417.545,655 700.535,541	19	417.541,594 700.555,257	20.13
20	417.541,81 700.558,354	21	417.533,419 700.558,597	8.395
22	417.526,584 700.557,315	1	417.527,081 700.554,519	2.84

** Lungimile segmentelor sunt determinate în planul de proiecție Stereo 70 și sunt rotunjite la 1 milimetru.

*** Distanța dintre puncte este formată din segmente cumulate ce sunt mai mici decât valoarea 1 milimetru.

**DATE DESPRE IMOBILUL NR. 6958**

Oficiul de Cadastru și Publicitate Imobiliară MARAMURES
Biroul de Cadastru și Publicitate Imobiliară Sighetu Marmatiei

A. Partea I. Descrierea imobilului

TEREN Intravilan

Adresa: Loc. Sat-Sugatag, Jud. Maramures, Strada la Pinu

Nr. Crt	Nr cadastral Nr. topografic	Suprafața* (mp)	Observații / Referințe
A1	54943	167	Sector cadastral:15 Teren neimprejmut;

B. Partea II. Proprietari și acte

Inscrieri privitoare la dreptul de proprietate și alte drepturi reale		Referințe
6958 / 01/09/2024		
Act Administrativ nr. Hotărârea nr. 934, din 29/08/2002 emis de Guvernul României (Hotararea nr. 43 din 10.12.2020, emisă de Consiliul Local al Comunei Ocna Sugarag);		
B1	Intabulare, drept de PROPRIETATEcu titlu de drept aplicarea Legii nr. 213/1998, dobandit prin Lege, cota actuala 1/1, cota initiala 1/1 1) COMUNA OCNA ȘUGATAG , CIF:3694535, Domeniul Public <i>OBSERVATII: poziție transcrisă din CF 54943 Ocna Șugatag, înscrisă sub rangul încheierii nr. 23314/16.12.2020</i>	A1

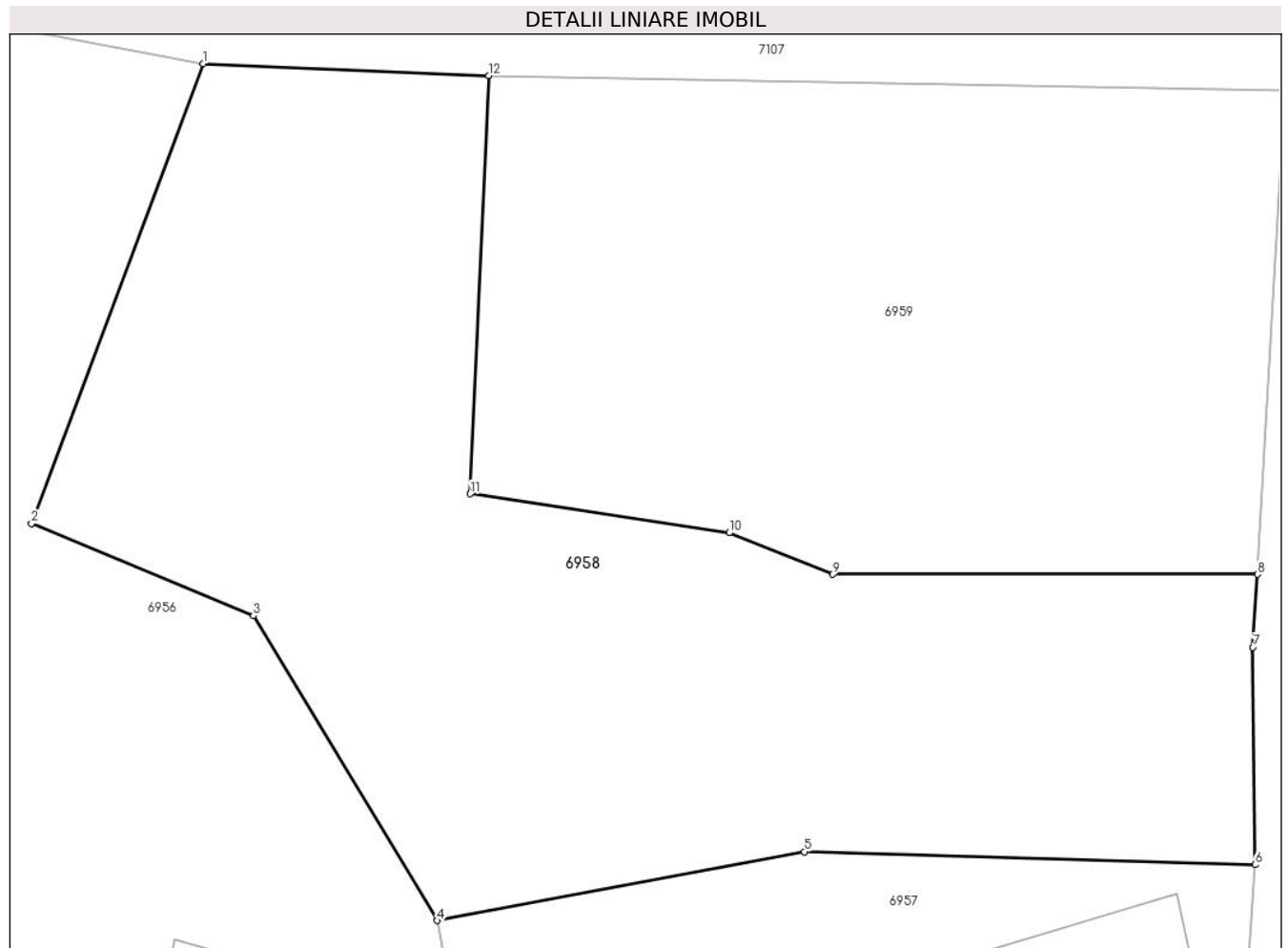
C. Partea III. SARCINI .

Inscrieri privind dezmembramintele dreptului de proprietate, drepturi reale de garanție și sarcini	Referințe
NU SUNT	

Teren

Nr cadastral	Suprafața (mp)*	Observații / Referințe
54943	167	

* Suprafața este determinată în planul de proiecție Stereo 70.



Date referitoare la teren

Crt	Categorie folosință	Intra vilan	Suprafața (mp)	Tarla	Parcelă	Nr. topo	Observații / Referințe
1	drum	DA	167	-	-	-	

Lungime Segmente

1) Valorile lungimilor segmentelor sunt obținute din proiecție în plan.

Punct început	X / Y	Punct sfârșit	X / Y	Lungime segment (** (m)
1	417.522,224 700.573,258	2	417.519,022 700.564,705	9.133
2	417.519,022 700.564,705	3	417.523,156 700.562,983	4.478
3	417.523,156 700.562,983	4	417.526,584 700.557,315	6.624
4	417.526,584 700.557,315	5	417.533,419 700.558,597	6.954
5	417.533,419 700.558,597	6	417.541,81 700.558,354	8.395

Punct început	X / Y	Punct sfârșit	X / Y	Lungime segment (** (m)
6	417.541,81 700.558,354	7	417.541,775 700.562,398	4.044
7	417.541,775 700.562,398	8	417.541,86 700.563,756	1.361
8	417.541,86 700.563,756	9	417.533,942 700.563,756	7.918
9	417.533,942 700.563,756	10	417.532,018 700.564,529	2.073
10	417.532,018 700.564,529	11	417.527,196 700.565,253	4.876
11	417.527,196 700.565,253	12	417.527,543 700.573,031	7.786
12	417.527,543 700.573,031	1	417.522,224 700.573,258	5.324

** Lungimile segmentelor sunt determinate în planul de proiecție Stereo 70 și sunt rotunjite la 1 milimetru.

*** Distanța dintre puncte este formată din segmente cumulate ce sunt mai mici decât valoarea 1 milimetru.

**DATE DESPRE IMOBILUL NR. 6959**

Oficiul de Cadastru și Publicitate Imobiliară MARAMURES
Biroul de Cadastru și Publicitate Imobiliară Sighetu Marmatiei

A. Partea I. Descrierea imobilului

TEREN Intravilan

Nr. CF vechi:1101

Adresa: Loc. Sat-Sugatag, Jud. Maramures

Nr. Crt	Nr cadastral Nr. topografic	Suprafața* (mp)	Observații / Referințe
A1		129	Sector cadastral:15 Teren neimprejmuit; parte din nr topo 31/2

B. Partea II. Proprietari și acte

Inscrieri privitoare la dreptul de proprietate și alte drepturi reale		Referințe
6959 / 01/09/2024		
Act Normativ nr. Legea nr. 7, din 13/03/1996 emis de Parlamentul României;		
B1	Intabulare, drept de PROPRIETATE, dobandit prin Lege, cota actuala 1/1 1) NEIDENTIFICAT NEIDENTIFICAT	A1
Act Administrativ nr. Adeverința nr. 4850, din 01/08/2024 emis de Primăria Ocna Șugatag;		
B2	Se notează posesia faptică în favoarea lui 1) PUȚ EUDOCHIA	A1

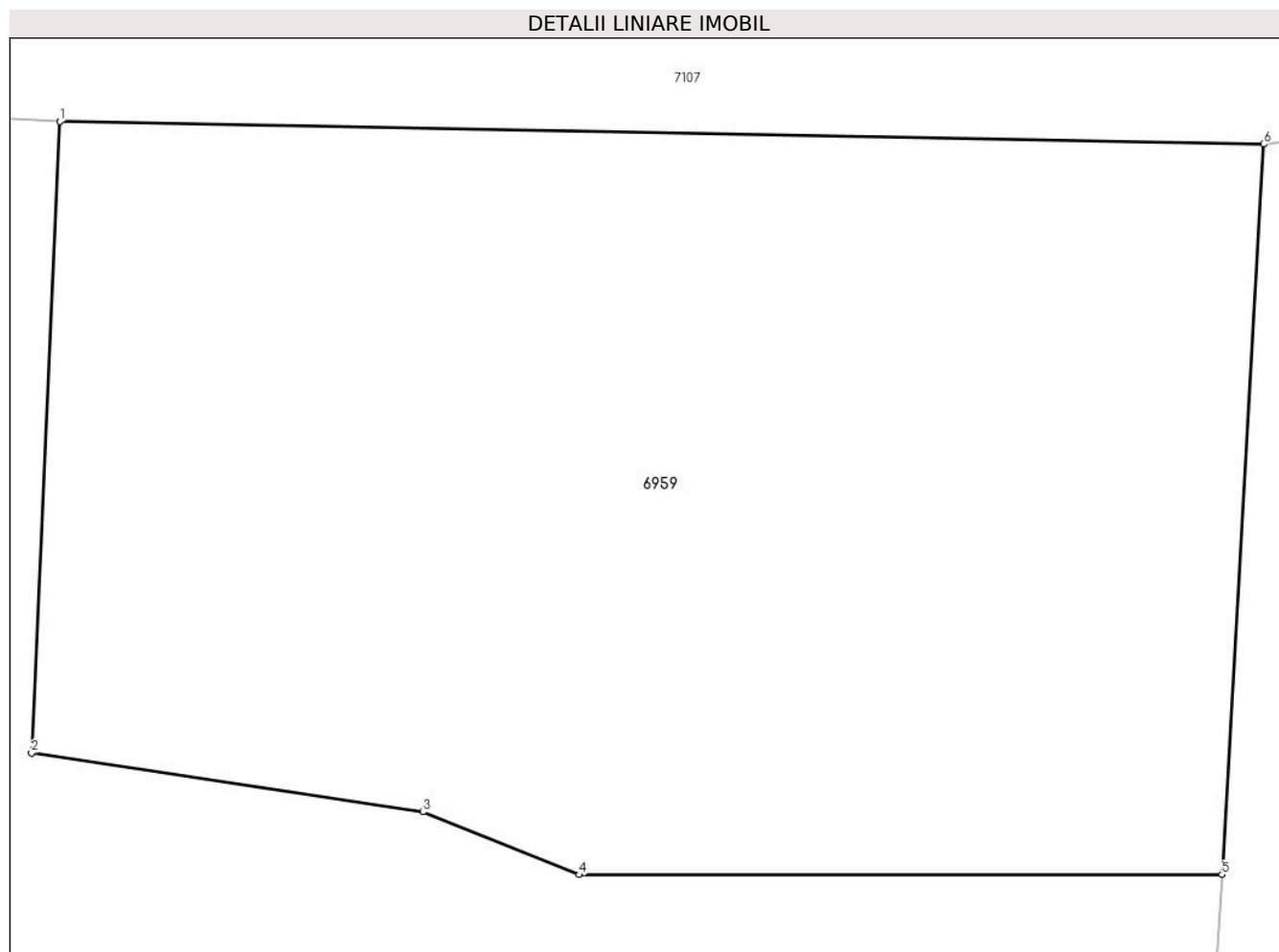
C. Partea III. SARCINI .

Inscrieri privind dezmembramintele dreptului de proprietate, drepturi reale de garanție și sarcini	Referințe
NU SUNT	

Teren

Nr cadastral	Suprafața (mp)*	Observații / Referințe
	129	parte din nr topo 31/2

* Suprafața este determinată în planul de proiecție Stereo 70.



Date referitoare la teren

Crt	Categorie folosință	Intra vilan	Suprafața (mp)	Tarla	Parcelă	Nr. topo	Observații / Referințe
1	arabil	DA	129	-	-	-	

Lungime Segmente

1) Valorile lungimilor segmentelor sunt obținute din proiecție în plan.

Punct început	X / Y	Punct sfârșit	X / Y	Lungime segment (** (m)
1	417.527,543 700.573,031	2	417.527,196 700.565,253	7.786
2	417.527,196 700.565,253	3	417.532,018 700.564,529	4.876
3	417.532,018 700.564,529	4	417.533,942 700.563,756	2.073
4	417.533,942 700.563,756	5	417.541,86 700.563,756	7.918
5	417.541,86 700.563,756	6	417.542,376 700.572,751	9.01

Punct început	X / Y	Punct sfârșit	X / Y	Lungime segment (** (m)
6	417.542,376 700.572,751	1	417.527,543 700.573,031	14.836

** Lungimile segmentelor sunt determinate în planul de proiecție Stereo 70 și sunt rotunjite la 1 milimetru.

*** Distanța dintre puncte este formată din segmente cumulate ce sunt mai mici decât valoarea 1 milimetru.



DATE DESPRE IMOBILUL NR. 6960

Oficiul de Cadastru și Publicitate Imobiliară MARAMURES
Biroul de Cadastru și Publicitate Imobiliară Sighetu Marmatiei

A. Partea I. Descrierea imobilului

TEREN Intravilan

Nr. CF vechi:1443

Nr. topografic:30/2

Adresa: Loc. Sat-Sugatag, Nr. 213, Jud. Maramures

Nr. Crt	Nr cadastral Nr. topografic	Suprafața* (mp)	Observații / Referințe
A1		2.268	Sector cadastral:15 Teren imprejmuit;

Construcții

Crt	Nr cadastral Nr. topografic	Adresa	Observații / Referințe
A1.1		Loc. Sat-Sugatag, Nr. 213, Jud. Maramures	Nr. niveluri:1; S. construita la sol:68 mp; S. construita desfasurata:68 mp; Casa de locuit, P
A1.2		Loc. Sat-Sugatag, Nr. 213, Jud. Maramures	Nr. niveluri:1; S. construita la sol:36 mp; S. construita desfasurata:36 mp; Construcție anexă, P
A1.3		Loc. Sat-Sugatag, Nr. 213, Jud. Maramures	Nr. niveluri:1; S. construita la sol:84 mp; S. construita desfasurata:84 mp; Construcție anexă, P
A1.4		Loc. Sat-Sugatag, Nr. 213, Jud. Maramures	Nr. niveluri:1; S. construita la sol:89 mp; S. construita desfasurata:89 mp; Construcție anexă, P
A1.5		Loc. Sat-Sugatag, Nr. 213, Jud. Maramures	Nr. niveluri:1; S. construita la sol:76 mp; S. construita desfasurata:76 mp; Construcție anexă, P
A1.6		Loc. Sat-Sugatag, Nr. 213, Jud. Maramures	Nr. niveluri:4; S. construita la sol:98 mp; S. construita desfasurata:372 mp; Casa de locuit, D+P+1E+M

B. Partea II. Proprietari și acte

Inscrieri privitoare la dreptul de proprietate și alte drepturi reale	Referințe
6960 / 01/09/2024	
Act Normativ nr. Legea nr. 7, din 13/03/1996 emis de Parlamentul României;	
B1	A1
Intabulare, drept de PROPRIETATE, dobandit prin Lege, cota actuala 1/1 1) NEIDENTIFICAT NEIDENTIFICAT	
Act Administrativ nr. Adeverința nr, 4851, din 01/08/2024 emis de Primăria Ocna Șugatag;	
B2	A1
Se notează posesia faptică în favoarea lui: 1) PUȚI MARIA	
Act Normativ nr. Legea nr. 7, din 13/03/2024 emis de Parlamentul României;	
B3	A1.1, A1.2, A1.3, A1.4, A1.5, A1.6
Intabulare, drept de PROPRIETATE, dobandit prin Lege, cota actuala 1/1 1) PUȚI MARIA	

C. Partea III. SARCINI .

Inscrieri privind dezmembramintele dreptului de proprietate, drepturi reale de garanție și sarcini	Referințe
NU SUNT	

Teren

Nr cadastral	Suprafața (mp)*	Observații / Referințe
	2.268	

* Suprafața este determinată în planul de proiecție Stereo 70.



Date referitoare la teren

Crt	Categorie folosință	Intra vilan	Suprafața (mp)	Tarla	Parcelă	Nr. topo	Observații / Referințe
1	curți constructii	DA	1.250	-	-	-	
2	faneata	DA	1.018	-	-	-	

Date referitoare la construcții

Crt	Număr	Destinație construcție	Supraf. (mp)	Situație juridică	Observații / Referințe
A1.1		construcții de locuințe	68	Cu acte	Nr. niveluri:1; S. construita la sol:68 mp; S. construita desfasurata:68 mp; Casa de locuit, P
A1.2		construcții anexa	36	Cu acte	Nr. niveluri:1; S. construita la sol:36 mp; S. construita desfasurata:36 mp; Construcție anexă, P
A1.3		construcții anexa	84	Cu acte	Nr. niveluri:1; S. construita la sol:84 mp; S. construita desfasurata:84 mp; Construcție anexă, P
A1.4		construcții administrative și sociale	89	Cu acte	Nr. niveluri:1; S. construita la sol:89 mp; S. construita desfasurata:89 mp; Construcție anexă, P
A1.5		construcții anexa	76	Cu acte	Nr. niveluri:1; S. construita la sol:76 mp; S. construita desfasurata:76 mp; Construcție anexă, P
A1.6		construcții de locuințe	98	Cu acte	Nr. niveluri:4; S. construita la sol:98 mp; S. construita desfasurata:372 mp; Casa de locuit, D+P+1E+M

Lungime Segmente

1) Valorile lungimilor segmentelor sunt obținute din proiecție în plan.

Punct început	X / Y	Punct sfârșit	X / Y	Lungime segment (** (m))
1	417.577,627 700.470,568	2	417.570,793 700.498,082	28.35
3	417.568,669 700.509,844	4	417.565,948 700.531,526	21.852
5	417.565,516 700.535,715	6	417.565,474 700.552,686	16.971
7	417.565,283 700.565,674	8	417.565,485 700.571,892	6.221
9	417.555,003 700.573,115	10	417.548,495 700.573,683	6.533
11	417.545,699 700.573,083	12	417.542,376 700.572,751	3.34
13	417.541,86 700.563,756	14	417.541,775 700.562,398	1.361
15	417.541,81 700.558,354	16	417.541,594 700.555,257	3.105
17	417.545,655 700.535,541	18	417.551,89 700.517,602	18.992
19	417.559,769 700.492,296	20	417.563,993 700.478,307	14.613
21	417.569,603 700.457,623	22	417.572,888 700.444,808	13.229
23	417.571,33 700.432,127	24	417.573,118 700.432,45	1.817
25	417.574,76 700.429,599	26	417.582,932 700.427,121	8.539
27	417.587,144 700.425,614	28	417.589,173 700.433,363	8.01
29	417.584,102 700.435,501	30	417.582,451 700.445,131	9.771
31	417.581,187 700.453,941	1	417.577,627 700.470,568	17.004

Punct început	X / Y	Punct sfârșit	X / Y	Lungime segment (** (m))
2	417.570,793 700.498,082	3	417.568,669 700.509,844	11.952
4	417.565,948 700.531,526	5	417.565,516 700.535,715	4.211
6	417.565,474 700.552,686	7	417.565,283 700.565,674	12.989
8	417.565,485 700.571,892	9	417.555,003 700.573,115	10.553
10	417.548,495 700.573,683	11	417.545,699 700.573,083	2.86
12	417.542,376 700.572,751	13	417.541,86 700.563,756	9.01
14	417.541,775 700.562,398	15	417.541,81 700.558,354	4.044
16	417.541,594 700.555,257	17	417.545,655 700.535,541	20.13
18	417.551,89 700.517,602	19	417.559,769 700.492,296	26.504
20	417.563,993 700.478,307	21	417.569,603 700.457,623	21.431
22	417.572,888 700.444,808	23	417.571,33 700.432,127	12.776
24	417.573,118 700.432,45	25	417.574,76 700.429,599	3.29
26	417.582,932 700.427,121	27	417.587,144 700.425,614	4.473
28	417.589,173 700.433,363	29	417.584,102 700.435,501	5.503
30	417.582,451 700.445,131	31	417.581,187 700.453,941	8.9

** Lungimile segmentelor sunt determinate în planul de proiecție Stereo 70 și sunt rotunjite la 1 milimetru.

*** Distanța dintre puncte este formată din segmente cumulate ce sunt mai mici decât valoarea 1 milimetru.

**DATE DESPRE IMOBILUL NR. 6961**

Oficiul de Cadastru și Publicitate Imobiliară MARAMURES
Biroul de Cadastru și Publicitate Imobiliară Sighetu Marmatiei

A. Partea I. Descrierea imobilului

TEREN Intravilan

Adresa: Loc. Sat-Sugatag, Nr. 214, Jud. Maramures

Nr. Crt	Nr cadastral Nr. topografic	Suprafața* (mp)	Observații / Referințe
A1	50950	5.147	Sector cadastral:15 Teren imprejmuit;

Construcții

Crt	Nr cadastral Nr. topografic	Adresa	Observații / Referințe
A1.1	50950-C1	Loc. Sat-Sugatag, Nr. 214, Jud. Maramures	Nr. niveluri:1; S. construita la sol:80 mp; S. construita desfasurata:80 mp; Casa de locuit, P
A1.2	50950-C2	Loc. Sat-Sugatag, Nr. 214, Jud. Maramures	Nr. niveluri:3; S. construita la sol:115 mp; S. construita desfasurata:267 mp; CASA DE LOCUIT Dp+P+M
A1.3	50950-C3	Loc. Sat-Sugatag, Nr. 214, Jud. Maramures	Nr. niveluri:1; S. construita la sol:82 mp; S. construita desfasurata:82 mp; Anexa gospodărească, P
A1.4	50950-C4	Loc. Sat-Sugatag, Nr. 214, Jud. Maramures	Nr. niveluri:1; S. construita la sol:76 mp; S. construita desfasurata:76 mp; Anexa gospodărească, P
A1.5		Loc. Sat-Sugatag, Nr. 214 A, Jud. Maramures	Nr. niveluri:1; S. construita la sol:68 mp; S. construita desfasurata:68 mp; Construcție anexă, P

B. Partea II. Proprietari și acte

Inscrieri privitoare la dreptul de proprietate și alte drepturi reale	Referințe	
6961 / 01/09/2024		
Hotarare Judecatoreasca nr. Sentința civila nr. 1832, din 08/08/2012 emis de Judecătoria Sighetu Marmatiei (în dosar nr. 942/307/2011);		
B1	Intabulare, drept de PROPRIETATEcu titlu de drept uzucapiune, dobandit prin Hotarare Judecatoreasca, cota actuala 1/1, cota initiala 1/1 1) TRUFAN PETRU 2) TRUFAN ANA <i>OBSERVATII: Poziție transcrisă din CF 50950 Ocna Șugatag, înscrisă sub încheierea nr. 2182/22.02.2013</i>	A1
Hotarare Judecatoreasca nr. Sentința civila nr. 1832, din 08/08/2012 emis de Judecătoria Sighetu Marmatiei (Dosar nr. 942/307/2011);		
B2	Intabulare, drept de PROPRIETATEcu titlu de drept accesiune, dobandit prin Hotarare Judecatoreasca, cota actuala 1/1, cota initiala 1/1 1) TRUFAN PETRU 2) TRUFAN ANA <i>OBSERVATII: Poziție transcrisă din CF 50950 Ocna Șugatag, înscrisă sub încheierea nr. 2182/22.02.2013</i>	A1.2
Hotarare Judecatoreasca nr. Sentinta civila nr. 33, din 09/01/2013 emis de JUDECATORIA SIGHETU MARMATIEI (dos.942/307/2011, Certificat de atestare a edificarii constructiei nr.1032/2013 emis de Primaria Ocna Sugatag);		
B3	Intabulare, drept de PROPRIETATEcu titlu de drept construire, dobandit prin Hotarare Judecatoreasca, cota actuala 1/1, cota initiala 1/1 1) TRUFAN ANA 2) TRUFAN PETRU <i>OBSERVATII: Poziție transcrisă din CF 50950 Ocna Șugatag, înscrisă sub încheierea nr. 2182/22.02.2013</i>	A1.1, A1.3, A1.4
Act Normativ nr. Legea nr. 7, din 13/03/1996 emis de Parlamentul României;		
B4	Intabulare, drept de PROPRIETATE, dobandit prin Lege, cota actuala 1/1 1) TRUFAN ANA 2) TRUFAN PETRU	A1.5

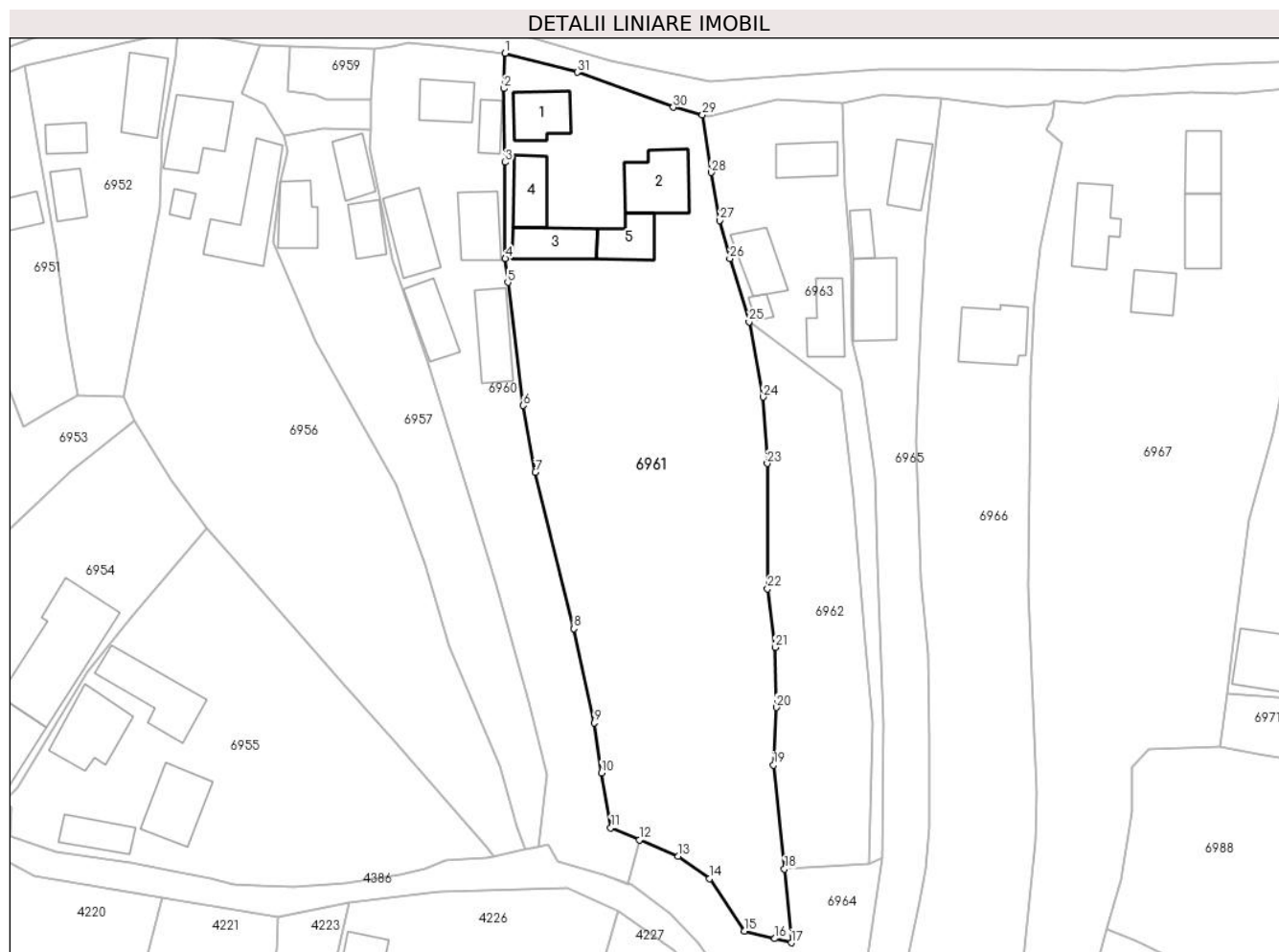
C. Partea III. SARCINI .

Inscrieri privind dezmembramintele dreptului de proprietate, drepturi reale de garanție și sarcini	Referințe
NU SUNT	

Teren

Nr cadastral	Suprafața (mp)*	Observații / Referințe
50950	5.147	

* Suprafața este determinată în planul de proiecție Stereo 70.



Date referitoare la teren

Crt	Categorie folosință	Intravilan	Suprafața (mp)	Tarla	Parcelă	Nr. topo	Observații / Referințe
1	curți constructii	DA	1.134	-	-	-	
2	faneata	DA	4.013	-	-	-	

Date referitoare la construcții

Crt	Număr	Destinație construcție	Supraf. (mp)	Situație juridică	Observații / Referințe
A1.1	50950-C1	construcții de locuințe	80	Cu acte	Nr. niveluri:1; S. construita la sol:80 mp; S. construita desfasurata:80 mp; Casa de locuit, P
A1.2	50950-C2	construcții de locuințe	115	Cu acte	Nr. niveluri:3; S. construita la sol:115 mp; S. construita desfasurata:267 mp; CASA DE LOCUIT Dp+P+M
A1.3	50950-C3	construcții anexa	82	Cu acte	Nr. niveluri:1; S. construita la sol:82 mp; S. construita desfasurata:82 mp; Anexa gospodărească, P
A1.4	50950-C4	construcții anexa	76	Cu acte	Nr. niveluri:1; S. construita la sol:76 mp; S. construita desfasurata:76 mp; Anexa gospodărească, P
A1.5		construcții anexa	68	Cu acte	Nr. niveluri:1; S. construita la sol:68 mp; S. construita desfasurata:68 mp; Construcție anexă, P

Lungime Segmente

1) Valorile lungimilor segmentelor sunt obținute din proiecție în plan.

Punct început	X / Y	Punct sfârșit	X / Y	Lungime segment (** (m)
1	417.565,485 700.571,892	2	417.565,283 700.565,674	6.221
3	417.565,474 700.552,686	4	417.565,516 700.535,715	16.971
5	417.565,948 700.531,526	6	417.568,669 700.509,844	21.852
7	417.570,793 700.498,082	8	417.577,627 700.470,568	28.35
9	417.581,187 700.453,941	10	417.582,451 700.445,131	8.9
11	417.584,102 700.435,501	12	417.589,173 700.433,363	5.503
13	417.596,013 700.430,48	14	417.601,516 700.426,527	6.776
15	417.607,654 700.417,319	16	417.613,017 700.415,965	5.531
17	417.615,928 700.415,23	18	417.614,715 700.428,212	13.039
19	417.612,784 700.446,52	20	417.613,282 700.456,68	10.172
21	417.613,091 700.467,227	22	417.611,737 700.477,576	10.437
23	417.611,674 700.499,625	24	417.610,974 700.511,343	11.739
25	417.608,491 700.524,604	26	417.605,079 700.535,718	11.626
27	417.603,3 700.542,446	28	417.601,823 700.550,898	8.58
29	417.600,265 700.561,032	30	417.595,127 700.562,362	5.307
31	417.578,216 700.568,539	1	417.565,485 700.571,892	13.165

Punct început	X / Y	Punct sfârșit	X / Y	Lungime segment (** (m)
2	417.565,283 700.565,674	3	417.565,474 700.552,686	12.989
4	417.565,516 700.535,715	5	417.565,948 700.531,526	4.211
6	417.568,669 700.509,844	7	417.570,793 700.498,082	11.952
8	417.577,627 700.470,568	9	417.581,187 700.453,941	17.004
10	417.582,451 700.445,131	11	417.584,102 700.435,501	9.771
12	417.589,173 700.433,363	13	417.596,013 700.430,48	7.423
14	417.601,516 700.426,527	15	417.607,654 700.417,319	11.066
16	417.613,017 700.415,965	17	417.615,928 700.415,23	3.002
18	417.614,715 700.428,212	19	417.612,784 700.446,52	18.41
20	417.613,282 700.456,68	21	417.613,091 700.467,227	10.549
22	417.611,737 700.477,576	23	417.611,674 700.499,625	22.049
24	417.610,974 700.511,343	25	417.608,491 700.524,604	13.491
26	417.605,079 700.535,718	27	417.603,3 700.542,446	6.959
28	417.601,823 700.550,898	29	417.600,265 700.561,032	10.253
30	417.595,127 700.562,362	31	417.578,216 700.568,539	18.004

** Lungimile segmentelor sunt determinate în planul de proiecție Stereo 70 și sunt rotunjite la 1 milimetru.

*** Distanța dintre puncte este formată din segmente cumulate ce sunt mai mici decât valoarea 1 milimetru.

**DATE DESPRE IMOBILUL NR. 6962**

Oficiul de Cadastru și Publicitate Imobiliară MARAMURES
Biroul de Cadastru și Publicitate Imobiliară Sighetu Marmatiei

A. Partea I. Descrierea imobilului

TEREN Intravilan

Adresa: Loc. Sat-Sugatag, Nr. 217, Jud. Maramures

Nr. Crt	Nr cadastral Nr. topografic	Suprafața* (mp)	Observații / Referințe
A1	51131	1.411	Sector cadastral:15 Teren neimpregmuit;

B. Partea II. Proprietari și acte

Inscrieri privitoare la dreptul de proprietate și alte drepturi reale		Referințe
6962 / 01/09/2024		
Hotarare Judecatoreasca nr. Sentința civilă nr. 488, din 14/02/2013 emis de Judecătoria Sighetu Marmatiei (Declaratie autentificata sub nr. 374/03.02.2014 de NP Bledea Steluta, Declaratie autentificata sub nr. 2021/03.07.2014 de NP Bledea Steluta,);		
B1	Intabulare, drept de PROPRIETATEcu titlu de drept uzucapiune, dobandit prin Hotarare Judecatoreasca, cota actuala 1/1, cota initiala 1/1 1) HOTEA IOAN 2) HOTEA ANA <i>OBSERVATII: Poziție transcrisă din CF nr. 51131 Ocna Șugatag, înscrisă sub rangul încheierii nr. 4050/27.03.2014</i>	A1

C. Partea III. SARCINI .

Inscrieri privind dezmembramintele dreptului de proprietate, drepturi reale de garanție și sarcini	Referințe
NU SUNT	

Teren

Nr cadastral	Suprafața (mp)*	Observații / Referințe
51131	1.411	

* Suprafața este determinată în planul de proiecție Stereo 70.



Date referitoare la teren

Crt	Categorie folosință	Intra vilan	Suprafața (mp)	Tarla	Parcelă	Nr. topo	Observații / Referințe
1	faneata	DA	1.411	-	-	-	Imobil neimprejmuit

Lungime Segmente

1) Valorile lungimilor segmentelor sunt obținute din proiecție în plan.

Punct început	X / Y	Punct sfârșit	X / Y	Lungime segment (** (m)
1	417.628,963 700.467,766	2	417.626,799 700.493,973	26.296
2	417.626,799 700.493,973	3	417.624,661 700.512,542	18.692
3	417.624,661 700.512,542	4	417.608,491 700.524,604	20.173
4	417.608,491 700.524,604	5	417.610,974 700.511,343	13.491
5	417.610,974 700.511,343	6	417.611,674 700.499,625	11.739

Punct început	X / Y	Punct sfârșit	X / Y	Lungime segment (** (m)
6	417.611,674 700.499,625	7	417.611,737 700.477,576	22.049
7	417.611,737 700.477,576	8	417.613,091 700.467,227	10.437
8	417.613,091 700.467,227	9	417.613,282 700.456,68	10.549
9	417.613,282 700.456,68	10	417.612,784 700.446,52	10.172
10	417.612,784 700.446,52	11	417.614,715 700.428,212	18.41
11	417.614,715 700.428,212	12	417.629,604 700.429,165	14.919
12	417.629,604 700.429,165	13	417.630,344 700.454,076	24.922
13	417.630,344 700.454,076	1	417.628,963 700.467,766	13.759

** Lungimile segmentelor sunt determinate în planul de proiecție Stereo 70 și sunt rotunjite la 1 milimetru.

*** Distanța dintre puncte este formată din segmente cumulate ce sunt mai mici decât valoarea 1 milimetru.



DATE DESPRE IMOBILUL NR. 6963

Oficiul de Cadastru și Publicitate Imobiliară MARAMURES
Biroul de Cadastru și Publicitate Imobiliară Sighetu Marmatiei

A. Partea I. Descrierea imobilului

TEREN Intravilan

Nr. CF vechi:663 c Sat Sugatag

Adresa: Loc. Sat-Sugatag, Nr. 217, Jud. Maramures

Nr. Crt	Nr cadastral Nr. topografic	Suprafața* (mp)	Observații / Referințe
A1	50902	1.223	Sector cadastral:15 Teren neimprijmit;

Construcții

Crt	Nr cadastral Nr. topografic	Adresa	Observații / Referințe
A1.1		Loc. Sat-Sugatag, Nr. 217, Jud. Maramures	Nr. niveluri:1; S. construita la sol:74 mp; S. construita desfasurata:74 mp; Casa de locuit, P
A1.2		Loc. Sat-Sugatag, Nr. 217, Jud. Maramures	Nr. niveluri:1; S. construita la sol:66 mp; S. construita desfasurata:66 mp; Construcție anexă, P
A1.3		Loc. Sat-Sugatag, Nr. 217, Jud. Maramures	Nr. niveluri:2; S. construita la sol:79 mp; S. construita desfasurata:142 mp; Casa de locuit, P+M
A1.4		Loc. Sat-Sugatag, Nr. 217, Jud. Maramures	Nr. niveluri:1; S. construita la sol:14 mp; S. construita desfasurata:14 mp; Construcție anexă, P

B. Partea II. Proprietari și acte

Inscrieri privitoare la dreptul de proprietate și alte drepturi reale		Referințe
6963 / 01/09/2024		
Hotarare Judecatoreasca nr. sentinta civila nr 2371/2013 pronuntata in dosar nr 3331/307/2012, din 14/11/2013 emis de Judecatoria Sighetu Marmatiei;		
B1	Intabulare, drept de PROPRIETATEcu titlu de drept mostenire, dobandit prin Hotarare Judecatoreasca, cota actuala 1/2, cota initiala 1/2 1) HOTEA ONIZA, bun propriu DEFUNCT:Da <i>OBSERVATII: Poziție transcrisă din CF 50902 Ocna Șugatag, înscrisă sub încheierea nr. 11208/12.08.2014</i>	A1
B2	Intabulare, drept de PROPRIETATEcu titlu de drept partaj, dobandit prin Hotarare Judecatoreasca, cota actuala 1/2, cota initiala 1/2 1) HOTEA ONIZA, bun propriu DEFUNCT:Da <i>OBSERVATII: Poziție transcrisă din CF 50902 Ocna Șugatag, înscrisă sub încheierea nr. 11208/12.08.2014</i>	A1
Act Normativ nr. Legea nr. 7, din 13/06/1996 emis de Parlamentul României;		
B3	Intabulare, drept de PROPRIETATE, dobandit prin Lege, cota actuala 1/1 1) HOTEA IOAN	A1.1, A1.2, A1.3, A1.4

C. Partea III. SARCINI .

Inscrieri privind dezmembramintele dreptului de proprietate, drepturi reale de garanție și sarcini	Referințe
NU SUNT	

Teren

Nr cadastral	Suprafața (mp)*	Observații / Referințe
50902	1.223	

* Suprafața este determinată în planul de proiecție Stereo 70.



Date referitoare la teren

Crt	Categorie folosință	Intra vilan	Suprafața (mp)	Tarla	Parcelă	Nr. topo	Observații / Referințe
1	curți constructii	DA	890	-	-	-	
2	faneata	DA	333	-	-	-	

Date referitoare la construcții

Crt	Număr	Destinație construcție	Supraf. (mp)	Situație juridică	Observații / Referințe
A1.1		construcții de locuințe	74	Cu acte	Nr. niveluri:1; S. construita la sol:74 mp; S. construita desfasurata:74 mp; Casa de locuit, P
A1.2		construcții anexa	66	Cu acte	Nr. niveluri:1; S. construita la sol:66 mp; S. construita desfasurata:66 mp; Construcție anexă, P
A1.3		construcții de locuințe	79	Cu acte	Nr. niveluri:2; S. construita la sol:79 mp; S. construita desfasurata:142 mp; Casa de locuit, P+M
A1.4		construcții anexa	14	Cu acte	Nr. niveluri:1; S. construita la sol:14 mp; S. construita desfasurata:14 mp; Construcție anexă, P

Lungime Segmente

1) Valorile lungimilor segmentelor sunt obținute din proiecție în plan.

Punct început	X / Y	Punct sfârșit	X / Y	Lungime segment (** (m)
1	417.624,848 700.563,189	2	417.613,383 700.563,693	11.476
3	417.601,296 700.560,805	4	417.600,265 700.561,032	1.056
5	417.601,823 700.550,898	6	417.603,3 700.542,446	8.58
7	417.605,079 700.535,718	8	417.608,491 700.524,604	11.626
9	417.624,661 700.512,542	10	417.626,799 700.493,973	18.692
11	417.628,963 700.467,766	12	417.630,344 700.454,076	13.759
13	417.629,604 700.429,165	14	417.631,922 700.430,185	2.532
15	417.632,146 700.453,755	16	417.631,064 700.482,346	28.611
17	417.630,761 700.497,464	18	417.628,268 700.514,242	16.962
19	417.626,734 700.521,278	20	417.626,48 700.535,626	14.35
21	417.625,425 700.548,244	1	417.624,848 700.563,189	14.956

Punct început	X / Y	Punct sfârșit	X / Y	Lungime segment (** (m)
2	417.613,383 700.563,693	3	417.601,296 700.560,805	12.427
4	417.600,265 700.561,032	5	417.601,823 700.550,898	10.253
6	417.603,3 700.542,446	7	417.605,079 700.535,718	6.959
8	417.608,491 700.524,604	9	417.624,661 700.512,542	20.173
10	417.626,799 700.493,973	11	417.628,963 700.467,766	26.296
12	417.630,344 700.454,076	13	417.629,604 700.429,165	24.922
14	417.631,922 700.430,185	15	417.632,146 700.453,755	23.571
16	417.631,064 700.482,346	17	417.630,761 700.497,464	15.121
18	417.628,268 700.514,242	19	417.626,734 700.521,278	7.201
20	417.626,48 700.535,626	21	417.625,425 700.548,244	12.662

** Lungimile segmentelor sunt determinate în planul de proiecție Stereo 70 și sunt rotunjite la 1 milimetru.

*** Distanța dintre puncte este formată din segmente cumulate ce sunt mai mici decât valoarea 1 milimetru.

**DATE DESPRE IMOBILUL NR. 6964**

Oficiul de Cadastru și Publicitate Imobiliară MARAMURES
Biroul de Cadastru și Publicitate Imobiliară Sighetu Marmatiei

A. Partea I. Descrierea imobilului

TEREN Intravilan

Nr. CF vechi:161, 1278

Adresa: Loc. Sat-Sugatag, Jud. Maramures

Nr. Crt	Nr cadastral Nr. topografic	Suprafața* (mp)	Observații / Referințe
A1		733	Sector cadastral:15 Teren neimprejmuit; parte din nr topo 784/b, 783/a, 781

B. Partea II. Proprietari și acte

Inscrieri privitoare la dreptul de proprietate și alte drepturi reale		Referințe
6964 / 01/08/2024		
Act Normativ nr. Legea nr. 7, din 13/03/1996 emis de Parlamentul României;		
B1	Intabulare, drept de PROPRIETATE, dobandit prin Lege, cota actuala 1/1 1) NEIDENTIFICAT NEIDENTIFICAT	A1
Act Administrativ nr. Adeverința nr. 4852, din 01/08/2024 emis de PRIMĂRIA OCNA ȘUGATAG;		
B2	se notează posesia faptică în favoarea lui: 1) HOTEA ANA	A1

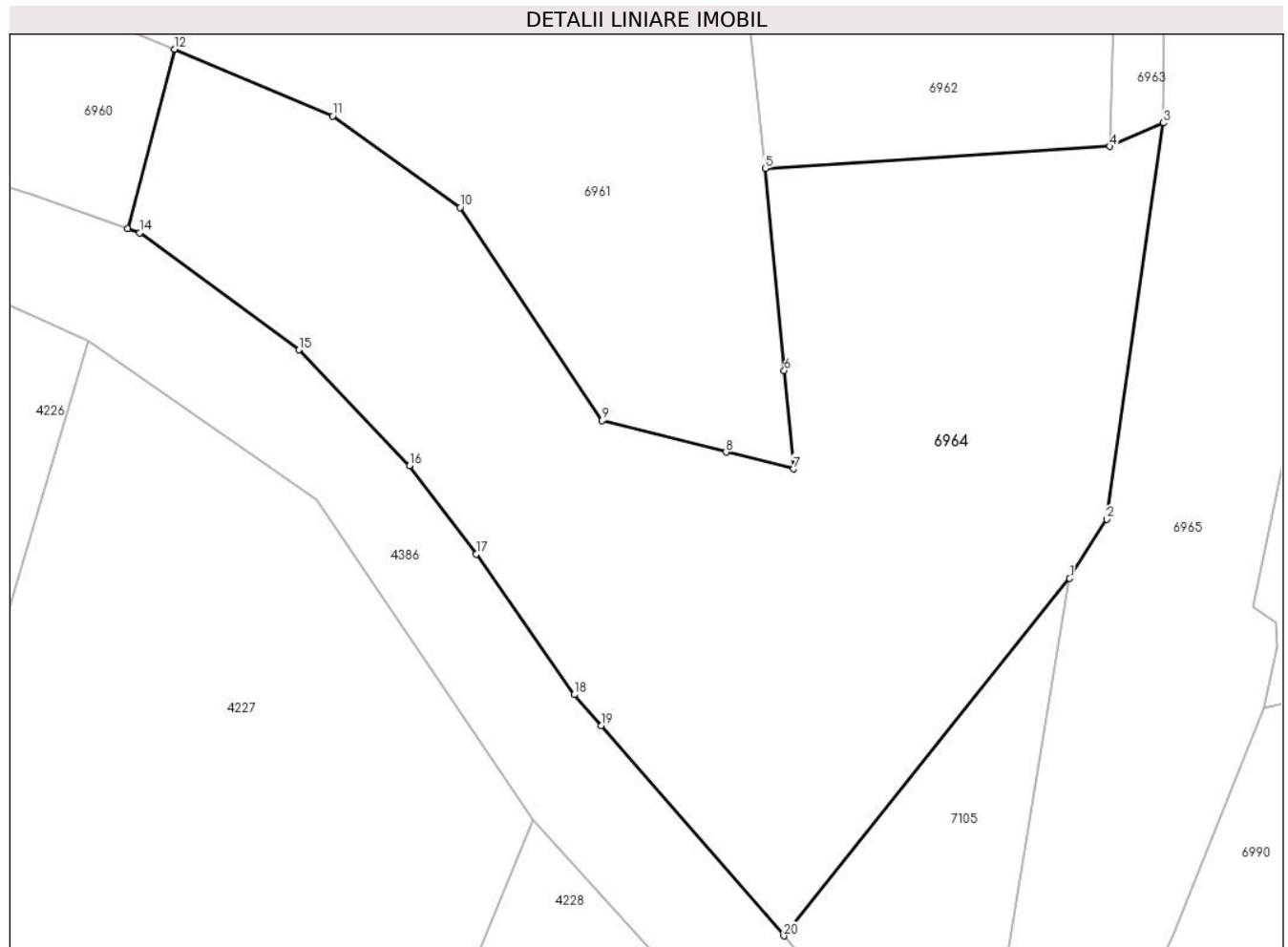
C. Partea III. SARCINI .

Inscrieri privind dezmembramintele dreptului de proprietate, drepturi reale de garanție și sarcini	Referințe
NU SUNT	

Teren

Nr cadastral	Suprafața (mp)*	Observații / Referințe
	733	parte din nr topo 784/b, 783/a, 781

* Suprafața este determinată în planul de proiecție Stereo 70.



Date referitoare la teren

Crt	Categorie folosință	Intravilan	Suprafața (mp)	Tarla	Parcelă	Nr. topo	Observații / Referințe
1	faneata	DA	733	-	-	-	

Lungime Segmente

1) Valorile lungimilor segmentelor sunt obținute din proiecție în plan.

Punct început	X / Y	Punct sfârșit	X / Y	Lungime segment (** (m)
1	417.627,871 700.410,51	2	417.629,472 700.413,063	3.013
2	417.629,472 700.413,063	3	417.631,922 700.430,185	17.296
3	417.631,922 700.430,185	4	417.629,604 700.429,165	2.532
4	417.629,604 700.429,165	5	417.614,715 700.428,212	14.919
5	417.614,715 700.428,212	6	417.615,531 700.419,482	8.768

Punct început	X / Y	Punct sfârşit	X / Y	Lungime segment (** (m)
6	417.615,531 700.419,482	7	417.615,928 700.415,23	4.27
7	417.615,928 700.415,23	8	417.613,017 700.415,965	3.002
8	417.613,017 700.415,965	9	417.607,654 700.417,319	5.531
9	417.607,654 700.417,319	10	417.601,516 700.426,527	11.066
10	417.601,516 700.426,527	11	417.596,013 700.430,48	6.776
11	417.596,013 700.430,48	12	417.589,173 700.433,363	7.423
12	417.589,173 700.433,363	13	417.587,144 700.425,614	8.01
13	417.587,144 700.425,614	14	417.587,668 700.425,427	0.556
14	417.587,668 700.425,427	15	417.594,559 700.420,38	8.542
15	417.594,559 700.420,38	16	417.599,328 700.415,373	6.915
16	417.599,328 700.415,373	17	417.602,223 700.411,563	4.785
17	417.602,223 700.411,563	18	417.606,455 700.405,49	7.402
18	417.606,455 700.405,49	19	417.607,62 700.404,15	1.776
19	417.607,62 700.404,15	20	417.615,516 700.395,069	12.034
20	417.615,516 700.395,069	1	417.627,871 700.410,51	19.776

** Lungimile segmentelor sunt determinate în planul de proiecție Stereo 70 și sunt rotunjite la 1 milimetru.

*** Distanța dintre puncte este formată din segmente cumulate ce sunt mai mici decât valoarea 1 milimetru.

**DATE DESPRE IMOBILUL NR. 6965**

Oficiul de Cadastru și Publicitate Imobiliară MARAMURES
Biroul de Cadastru și Publicitate Imobiliară Sighetu Marmatiei

A. Partea I. Descrierea imobilului

TEREN Intravilan

Adresa: Loc. Sat-Sugatag, Nr. 218, Jud. Maramures

Nr. Crt	Nr cadastral Nr. topografic	Suprafața* (mp)	Observații / Referințe
A1	51002	1.717	Sector cadastral:15 Teren neimpregmuit;

Construcții

Crt	Nr cadastral Nr. topografic	Adresa	Observații / Referințe
A1.1		Loc. Sat-Sugatag, Nr. 218, Jud. Maramures	Nr. niveluri:2; S. construita la sol:109 mp; S. construita desfasurata:121 mp; Casa de locuit, Dp+P
A1.2		Loc. Sat-Sugatag, Nr. 218, Jud. Maramures	Nr. niveluri:1; S. construita la sol:31 mp; S. construita desfasurata:31 mp; Anexă gospodărească, P
A1.3		Loc. Sat-Sugatag, Nr. 218, Jud. Maramures	Nr. niveluri:1; S. construita la sol:72 mp; S. construita desfasurata:72 mp; Anexă gospodărească, P

B. Partea II. Proprietari și acte

Inscrieri privitoare la dreptul de proprietate și alte drepturi reale		Referințe
6965 / 01/09/2024		
Hotarare Judecatoreasca nr. Sentinta civila nr 2839, din 02/12/2014 emis de JUDECATORIA SIGHETU MARMATIEI (pronunțată în dosar nr. 2262/307/2013);		
B1	Intabulare, drept de PROPRIETATEcu titlu de drept uzucapiune, dobandit prin Hotarare Judecatoreasca, cota actuala 1198/1717, cota initiala 1/1 1) IOANES IOAN 2) IOANES MARIA <i>OBSERVATII: Poziție transcrisă din CF nr. 51002 Ocna Șugatag, înscrisă sub încheiere nr. 3687/31.03.2015</i>	A1
Act Normativ nr. Legea nr. 7, din 13/03/1996 emis de Parlamentul României;		
B2	Intabulare, drept de PROPRIETATE, dobandit prin Lege, cota actuala 519/1717 1) NEIDENTIFICAT NEIDENTIFICAT	A1
Act Administrativ nr. Adeverința nr. 4853, din 01/08/2024 emis de Primăria Ocna Șugatag;		
B3	Se notează posesia faptică asupra cotei de 519/1717 mp în favoarea lui 1) IOANES MARIA 2) IOANES IOAN	A1
Act Normativ nr. Legea nr. 7, din 01/03/1996 emis de Parlamentul României;		
B4	Intabulare, drept de PROPRIETATE, dobandit prin Lege, cota actuala 1/1 1) IOANES MARIA 2) IOANES IOAN	A1.1, A1.2, A1.3

C. Partea III. SARCINI .

Inscrieri privind dezmembramentele dreptului de proprietate, drepturi reale de garanție și sarcini	Referințe
NU SUNT	

Teren

Nr cadastral	Suprafața (mp)*	Observații / Referințe
51002	1.717	

* Suprafața este determinată în planul de proiecție Stereo 70.



Date referitoare la teren

Crt	Categorie folosință	Intravilan	Suprafața (mp)	Tarla	Parcelă	Nr. topo	Observații / Referințe
1	curți constructii	DA	650	-	-	-	
2	faneata	DA	1.067	-	-	-	

Date referitoare la construcții

Crt	Număr	Destinație construcție	Supraf. (mp)	Situație juridică	Observații / Referințe
A1.1		construcții de locuințe	109	Cu acte	Nr. niveluri:2; S. construita la sol:109 mp; S. construita desfasurata:121 mp; Casa de locuit, Dp+P
A1.2		construcții anexa	31	Cu acte	Nr. niveluri:1; S. construita la sol:31 mp; S. construita desfasurata:31 mp; Anexă gospodărească, P
A1.3		construcții anexa	72	Cu acte	Nr. niveluri:1; S. construita la sol:72 mp; S. construita desfasurata:72 mp; Anexă gospodărească, P

Lungime Segmente

1) Valorile lungimilor segmentelor sunt obținute din proiecție în plan.

Punct început	X / Y	Punct sfârșit	X / Y	Lungime segment (** (m)	Punct început	X / Y	Punct sfârșit	X / Y	Lungime segment (** (m)

Punct început	X / Y	Punct sfârșit	X / Y	Lungime segment (** (m)
1	417.640,116 700.466,09	2	417.638,861 700.479,387	13.356
3	417.637,96 700.503,597	4	417.638,741 700.525,03	21.447
5	417.639,666 700.539,907	6	417.641,612 700.557,225	17.427
7	417.642,268 700.563,882	8	417.631,947 700.564,565	10.344
9	417.624,848 700.563,189	10	417.625,425 700.548,244	14.956
11	417.626,48 700.535,626	12	417.626,734 700.521,278	14.35
13	417.628,268 700.514,242	14	417.630,761 700.497,464	16.962
15	417.631,064 700.482,346	16	417.632,146 700.453,755	28.611
17	417.631,922 700.430,185	18	417.629,472 700.413,063	17.296
19	417.627,871 700.410,51	20	417.623,981 700.386,799	24.028
21	417.624,027 700.383,243	22	417.626,708 700.383,191	2.682
23	417.629,163 700.387,142	24	417.631,809 700.393,919	7.275
25	417.632,312 700.395,027	26	417.636,28 700.404,919	10.658
27	417.636,814 700.407,552	28	417.636,797 700.408,599	1.047
29	417.635,813 700.409,258	30	417.638,515 700.422,496	13.511
31	417.639,503 700.428,277	32	417.640,327 700.435,646	7.415
33	417.640,302 700.451,234	1	417.640,116 700.466,09	14.857

Punct început	X / Y	Punct sfârșit	X / Y	Lungime segment (** (m)
2	417.638,861 700.479,387	3	417.637,96 700.503,597	24.227
4	417.638,741 700.525,03	5	417.639,666 700.539,907	14.906
6	417.641,612 700.557,225	7	417.642,268 700.563,882	6.689
8	417.631,947 700.564,565	9	417.624,848 700.563,189	7.231
10	417.625,425 700.548,244	11	417.626,48 700.535,626	12.662
12	417.626,734 700.521,278	13	417.628,268 700.514,242	7.201
14	417.630,761 700.497,464	15	417.631,064 700.482,346	15.121
16	417.632,146 700.453,755	17	417.631,922 700.430,185	23.571
18	417.629,472 700.413,063	19	417.627,871 700.410,51	3.013
20	417.623,981 700.386,799	21	417.624,027 700.383,243	3.556
22	417.626,708 700.383,191	23	417.629,163 700.387,142	4.652
24	417.631,809 700.393,919	25	417.632,312 700.395,027	1.217
26	417.636,28 700.404,919	27	417.636,814 700.407,552	2.687
28	417.636,797 700.408,599	29	417.635,813 700.409,258	1.184
30	417.638,515 700.422,496	31	417.639,503 700.428,277	5.865
32	417.640,327 700.435,646	33	417.640,302 700.451,234	15.588

** Lungimile segmentelor sunt determinate în planul de proiecție Stereo 70 și sunt rotunjite la 1 milimetru.

*** Distanța dintre puncte este formată din segmente cumulate ce sunt mai mici decât valoarea 1 milimetru.

**DATE DESPRE IMOBILUL NR. 6966**

Oficiul de Cadastru și Publicitate Imobiliară MARAMURES
Biroul de Cadastru și Publicitate Imobiliară Sighetu Marmatiei

A. Partea I. Descrierea imobilului

TEREN Intravilan

Nr. CF vechi:1513

Adresa: Loc. Sat-Sugatag, Nr. 219, Jud. Maramures

Nr. Crt	Nr cadastral Nr. topografic	Suprafața* (mp)	Observații / Referințe
A1		3.044	Sector cadastral:15 Teren imprejmuit; parte din nr. topo. 26

Construcții

Crt	Nr cadastral Nr. topografic	Adresa	Observații / Referințe
A1.1		Loc. Sat-Sugatag, Nr. 219, Jud. Maramures	Nr. niveluri:2; S. construita la sol:115 mp; S. construita desfasurata:230 mp; Casa de locuit, P+1

B. Partea II. Proprietari și acte

Inscrieri privitoare la dreptul de proprietate și alte drepturi reale		Referințe
6966 / 01/09/2024		
Act Normativ nr. Legea nr. 7, din 13/03/1996 emis de Parlamentul României;		
B1	Intabulare, drept de PROPRIETATE, dobandit prin Lege, cota actuala 1/1 1) NEIDENTIFICAT NEIDENTIFICAT	A1
Act Administrativ nr. Adeverința nr. 4854, din 01/08/2024 emis de Primăria Ocna Șugatag;		
B2	Se notează posesia faptică în favoarea lui 1) TIMIȘ DUMITRU 2) TIMIȘ MARIA	A1
Act Normativ nr. Legea nr. 7, din 13/03/1996 emis de Parlamentul României;		
B3	Intabulare, drept de PROPRIETATE, dobandit prin Lege, cota actuala 1/1 1) TIMIȘ DUMITRU 2) TIMIȘ MARIA	A1.1

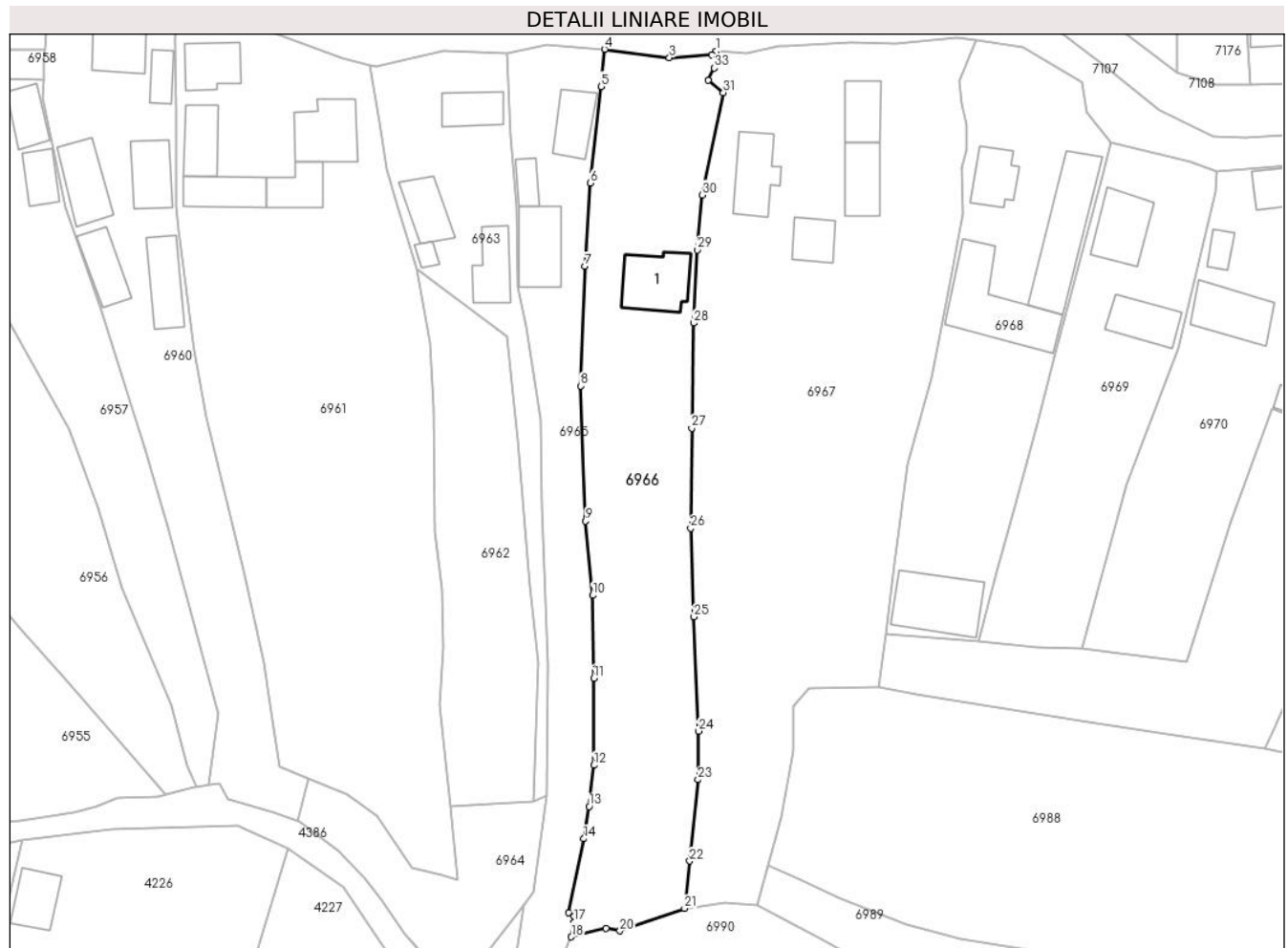
C. Partea III. SARCINI .

Inscrieri privind dezmembramintele dreptului de proprietate, drepturi reale de garanție și sarcini	Referințe
NU SUNT	

Teren

Nr cadastral	Suprafața (mp)*	Observații / Referințe
	3.044	parte din nr. topo. 26

* Suprafața este determinată în planul de proiecție Stereo 70.



Date referitoare la teren

Crt	Categorie folosință	Intravilan	Suprafața (mp)	Tarla	Parcelă	Nr. topo	Observații / Referințe
1	curți constructii	DA	500	-	-	-	
2	faneata	DA	2.544	-	-	-	

Date referitoare la construcții

Crt	Număr	Destinație construcție	Supraf. (mp)	Situație juridică	Observații / Referințe
A1.1		construcții de locuințe	115	Cu acte	Nr. niveluri:2; S. construita la sol:115 mp; S. construita desfasurata:230 mp; Casa de locuit, P+1

Lungime Segmente

1) Valorile lungimilor segmentelor sunt obținute din proiecție în plan.

Punct început	X / Y	Punct sfârșit	X / Y	Lungime segment (** (m))
1	417.662,293 700.563,55	2	417.661,519 700.562,854	1.041
3	417.653,876 700.562,384	4	417.642,268 700.563,882	11.704

Punct început	X / Y	Punct sfârșit	X / Y	Lungime segment (** (m))
2	417.661,519 700.562,854	3	417.653,876 700.562,384	7.657
4	417.642,268 700.563,882	5	417.641,612 700.557,225	6.689

Punct început	X / Y	Punct sfârșit	X / Y	Lungime segment (** (m)
5	417.641,612 700.557,225	6	417.639,666 700.539,907	17.427
7	417.638,741 700.525,03	8	417.637,96 700.503,597	21.447
9	417.638,861 700.479,387	10	417.640,116 700.466,09	13.356
11	417.640,302 700.451,234	12	417.640,327 700.435,646	15.588
13	417.639,503 700.428,277	14	417.638,515 700.422,496	5.865
15	417.635,813 700.409,258	16	417.636,797 700.408,599	1.184
17	417.636,814 700.407,552	18	417.636,28 700.404,92	2.686
19	417.642,53 700.406,442	20	417.645,001 700.405,987	2.513
21	417.656,597 700.410,005	22	417.657,512 700.418,502	8.546
23	417.659,014 700.433,077	24	417.659,126 700.441,774	8.698
25	417.658,286 700.462,236	26	417.657,708 700.478,081	15.856
27	417.657,874 700.496,015	28	417.658,204 700.514,853	18.841
29	417.658,844 700.527,971	30	417.659,751 700.537,771	9.842
31	417.663,539 700.556,126	32	417.660,852 700.558,316	3.466
33	417.661,926 700.560,537	1	417.662,293 700.563,55	3.035

Punct început	X / Y	Punct sfârșit	X / Y	Lungime segment (** (m)
6	417.639,666 700.539,907	7	417.638,741 700.525,03	14.906
8	417.637,96 700.503,597	9	417.638,861 700.479,387	24.227
10	417.640,116 700.466,09	11	417.640,302 700.451,234	14.857
12	417.640,327 700.435,646	13	417.639,503 700.428,277	7.415
14	417.638,515 700.422,496	15	417.635,813 700.409,258	13.511
16	417.636,797 700.408,599	17	417.636,814 700.407,552	1.047
18	417.636,28 700.404,92	19	417.642,53 700.406,442	6.433
20	417.645,001 700.405,987	21	417.656,597 700.410,005	12.272
22	417.657,512 700.418,502	23	417.659,014 700.433,077	14.652
24	417.659,126 700.441,774	25	417.658,286 700.462,236	20.479
26	417.657,708 700.478,081	27	417.657,874 700.496,015	17.935
28	417.658,204 700.514,853	29	417.658,844 700.527,971	13.134
30	417.659,751 700.537,771	31	417.663,539 700.556,126	18.742
32	417.660,852 700.558,316	33	417.661,926 700.560,537	2.467

** Lungimile segmentelor sunt determinate în planul de proiecție Stereo 70 și sunt rotunjite la 1 milimetru.

*** Distanța dintre puncte este formată din segmente cumulate ce sunt mai mici decât valoarea 1 milimetru.

**DATE DESPRE IMOBILUL NR. 6967**

Oficiul de Cadastru și Publicitate Imobiliară MARAMURES
Biroul de Cadastru și Publicitate Imobiliară Sighetu Marmatiei

A. Partea I. Descrierea imobilului

TEREN Intravilan

Nr. CF vechi:443, 1510, 1513
Nr. topografic:25/a, 25/c, 25/b

Adresa: Loc. Sat-Sugatag, Nr. 220, Jud. Maramures

Nr. Crt	Nr cadastral Nr. topografic	Suprafața* (mp)	Observații / Referințe
A1	50688	5.379	Sector cadastral:15 Teren imprejmuit; parte din nr topo 26

Construcții

Crt	Nr cadastral Nr. topografic	Adresa	Observații / Referințe
A1.1		Loc. Sat-Sugatag, Nr. 220, Jud. Maramures	Nr. niveluri:1; S. construita la sol:99 mp; S. construita desfasurata:99 mp; Casa de locuit, P
A1.2		Loc. Sat-Sugatag, Nr. 220, Jud. Maramures	Nr. niveluri:1; S. construita la sol:70 mp; S. construita desfasurata:70 mp; Construcție anexă, P
A1.3		Loc. Sat-Sugatag, Nr. 220, Jud. Maramures	Nr. niveluri:1; S. construita la sol:82 mp; S. construita desfasurata:82 mp; Construcție anexă, P
A1.4		Loc. Sat-Sugatag, Nr. 220, Jud. Maramures	Nr. niveluri:1; S. construita la sol:56 mp; S. construita desfasurata:56 mp; Construcție anexă, P

B. Partea II. Proprietari și acte

Inscrieri privitoare la dreptul de proprietate și alte drepturi reale		Referințe
6967 / 01/09/2024		
Act Normativ nr. Legea nr. 7, din 13/03/1996 emis de Parlamentul României;		
B1	Intabulare, drept de PROPRIETATE, dobandit prin Lege, cota actuala 1/1 1) NEIDENTIFICAT NEIDENTIFICAT	A1
Act Administrativ nr. Adeverința nr. 4855, din 01/08/2024 emis de Primăria Ocna Șugatag;		
B2	Se notează posesia faptică în favoarea lui 1) POP VASILE	A1
Act Normativ nr. Legea nr. 7, din 13/03/1996 emis de Parlamentul României;		
B3	Intabulare, drept de PROPRIETATE, dobandit prin Lege, cota actuala 1/1 1) POP VASILE	A1.1, A1.2, A1.3, A1.4

C. Partea III. SARCINI .

Inscrieri privind dezmembramentele dreptului de proprietate, drepturi reale de garanție și sarcini	Referințe
NU SUNT	

Teren

Nr cadastral	Suprafața (mp)*	Observații / Referințe
50688	5.379	parte din nr topo 26

* Suprafața este determinată în planul de proiecție Stereo 70.



Date referitoare la teren

Crt	Categorie folosință	Intravilan	Suprafața (mp)	Tarla	Parcelă	Nr. topo	Observații / Referințe
1	curți constructii	DA	1.000	-	-	-	
2	faneata	DA	4.379	-	-	-	

Date referitoare la construcții

Crt	Număr	Destinație construcție	Supraf. (mp)	Situație juridică	Observații / Referințe
A1.1		construcții de locuințe	99	Cu acte	Nr. niveluri:1; S. construita la sol:99 mp; S. construita desfasurata:99 mp; Casa de locuit, P
A1.2		construcții anexa	70	Cu acte	Nr. niveluri:1; S. construita la sol:70 mp; S. construita desfasurata:70 mp; Construcție anexă, P
A1.3		construcții anexa	82	Cu acte	Nr. niveluri:1; S. construita la sol:82 mp; S. construita desfasurata:82 mp; Construcție anexă, P
A1.4		construcții anexa	56	Cu acte	Nr. niveluri:1; S. construita la sol:56 mp; S. construita desfasurata:56 mp; Construcție anexă, P

Lungime Segmente

1) Valorile lungimilor segmentelor sunt obținute din proiecție în plan.

Punct început	X / Y	Punct sfârșit	X / Y	Lungime segment (** (m)
1	417.657,708 700.478,081	2	417.658,286 700.462,236	15.856
3	417.659,126 700.441,774	4	417.659,014 700.433,077	8.698
5	417.657,512 700.418,502	6	417.656,597 700.410,005	8.546
7	417.663,784 700.411,013	8	417.669,609 700.410,577	5.841
9	417.671,56 700.417,625	10	417.674,004 700.426,454	9.161
11	417.676,062 700.438,26	12	417.675,995 700.446,14	7.88
13	417.678,901 700.449,376	14	417.691,391 700.449,759	12.496
15	417.692,655 700.459,166	16	417.694,323 700.471,581	12.527
17	417.696,544 700.489,648	18	417.700,906 700.505,079	16.036
19	417.704,135 700.521,709	20	417.706,436 700.534,384	12.882
21	417.706,346 700.542,678	22	417.707,069 700.545,98	3.38
23	417.707,118 700.550,491	24	417.706,393 700.554,187	3.766
25	417.705,823 700.558,191	26	417.708,913 700.565,598	8.026
27	417.705,439 700.565,882	28	417.694,501 700.564,865	10.985
29	417.686,424 700.564,997	30	417.674,881 700.564,464	11.555
31	417.673,462 700.564,379	32	417.667,663 700.563,202	5.917
33	417.662,293 700.563,55	34	417.661,926 700.560,537	3.035
35	417.660,852 700.558,316	36	417.663,539 700.556,126	3.466
37	417.659,751 700.537,771	38	417.658,844 700.527,971	9.842
39	417.658,204 700.514,853	40	417.657,874 700.496,015	18.841

Punct început	X / Y	Punct sfârșit	X / Y	Lungime segment (** (m)
2	417.658,286 700.462,236	3	417.659,126 700.441,774	20.479
4	417.659,014 700.433,077	5	417.657,512 700.418,502	14.652
6	417.656,597 700.410,005	7	417.663,784 700.411,013	7.257
8	417.669,609 700.410,577	9	417.671,56 700.417,625	7.313
10	417.674,004 700.426,454	11	417.676,062 700.438,26	11.984
12	417.675,995 700.446,14	13	417.678,901 700.449,376	4.349
14	417.691,391 700.449,759	15	417.692,655 700.459,166	9.492
16	417.694,323 700.471,581	17	417.696,544 700.489,648	18.203
18	417.700,906 700.505,079	19	417.704,135 700.521,709	16.941
20	417.706,436 700.534,384	21	417.706,346 700.542,678	8.294
22	417.707,069 700.545,98	23	417.707,118 700.550,491	4.511
24	417.706,393 700.554,187	25	417.705,823 700.558,191	4.044
26	417.708,913 700.565,598	27	417.705,439 700.565,882	3.486
28	417.694,501 700.564,865	29	417.686,424 700.564,997	8.078
30	417.674,881 700.564,464	31	417.673,462 700.564,379	1.422
32	417.667,663 700.563,202	33	417.662,293 700.563,55	5.381
34	417.661,926 700.560,537	35	417.660,852 700.558,316	2.467
36	417.663,539 700.556,126	37	417.659,751 700.537,771	18.742
38	417.658,844 700.527,971	39	417.658,204 700.514,853	13.134
40	417.657,874 700.496,015	1	417.657,708 700.478,081	17.935

** Lungimile segmentelor sunt determinate în planul de proiecție Stereo 70 și sunt rotunjite la 1 milimetru.

*** Distanța dintre puncte este formată din segmente cumulate ce sunt mai mici decât valoarea 1 milimetru.

**DATE DESPRE IMOBILUL NR. 6968**

Oficiul de Cadastru și Publicitate Imobiliară MARAMURES
Biroul de Cadastru și Publicitate Imobiliară Sighetu Marmatiei

A. Partea I. Descrierea imobilului

TEREN Intravilan

Nr. topografic:24

Adresa: Loc. Sat-Sugatag, Nr. 221, Jud. Maramures

Nr. Crt	Nr cadastral Nr. topografic	Suprafața* (mp)	Observații / Referințe
A1	50689	2.236	Sector cadastral:15 Teren imprejmuit;

Construcții

Crt	Nr cadastral Nr. topografic	Adresa	Observații / Referințe
A1.1		Loc. Sat-Sugatag, Nr. 221, Jud. Maramures	Nr. niveluri:2; S. construita la sol:72 mp; S. construita desfasurata:84 mp; Casa de locuit, Dp+P
A1.2		Loc. Sat-Sugatag, Nr. 221, Jud. Maramures	Nr. niveluri:1; S. construita la sol:200 mp; S. construita desfasurata:200 mp; Construcție anexă, P
A1.3		Loc. Sat-Sugatag, Nr. 221, Jud. Maramures	Nr. niveluri:1; S. construita la sol:156 mp; S. construita desfasurata:156 mp; Construcție anexă, P
A1.4		Loc. Sat-Sugatag, Nr. 221, Jud. Maramures	Nr. niveluri:2; S. construita la sol:187 mp; S. construita desfasurata:205 mp; Casa de locuit, Dp+P

B. Partea II. Proprietari și acte

Inscrieri privitoare la dreptul de proprietate și alte drepturi reale		Referințe
6968 / 01/09/2024		
Act Normativ nr. Legea nr. 7, din 13/03/1996 emis de Parlamentul României;		
B1	Intabulare, drept de PROPRIETATE, dobandit prin Lege, cota actuala 1/1 1) NEIDENTIFICAT NEIDENTIFICAT	A1
Act Administrativ nr. Adeverința nr. 4856, din 01/08/2024 emis de Primăria Ocna Șugatag;		
B2	Se notează posesia faptică în favoarea lui 1) VRAJA GAVRILĂ	A1
Act Normativ nr. Legea nr. 7, din 13/03/1996 emis de Parlamentul României;		
B3	Intabulare, drept de PROPRIETATE, dobandit prin Lege, cota actuala 1/1 1) VRAJA GĂVRILĂ	A1.1, A1.2, A1.3, A1.4

C. Partea III. SARCINI .

Inscrieri privind dezmembramintele dreptului de proprietate, drepturi reale de garanție și sarcini	Referințe
NU SUNT	

Teren

Nr cadastral	Suprafața (mp)*	Observații / Referințe
50689	2.236	

* Suprafața este determinată în planul de proiecție Stereo 70.



Date referitoare la teren

Crt	Categorie folosință	Intra vilan	Suprafața (mp)	Tarla	Parcelă	Nr. topo	Observații / Referințe
1	curți constructii	DA	1.000	-	-	-	
2	faneata	DA	1.036	-	-	-	
3	curți constructii	DA	200	-	-	-	

Date referitoare la construcții

Crt	Număr	Destinație construcție	Supraf. (mp)	Situație juridică	Observații / Referințe
A1.1		construcții de locuințe	72	Cu acte	Nr. niveluri:2; S. construita la sol:72 mp; S. construita desfasurata:84 mp; Casa de locuit, Dp+P
A1.2		construcții anexa	200	Cu acte	Nr. niveluri:1; S. construita la sol:200 mp; S. construita desfasurata:200 mp; Construcție anexă, P
A1.3		construcții anexa	156	Cu acte	Nr. niveluri:1; S. construita la sol:156 mp; S. construita desfasurata:156 mp; Construcție anexă, P
A1.4		construcții de locuințe	187	Cu acte	Nr. niveluri:2; S. construita la sol:187 mp; S. construita desfasurata:205 mp; Casa de locuit, Dp+P

Lungime Segmente

1) Valorile lungimilor segmentelor sunt obținute din proiecție în plan.

Punct început	X / Y	Punct sfârșit	X / Y	Lungime segment (** (m)
1	417.694,323 700.471,581	2	417.692,655 700.459,166	12.527
3	417.709,413 700.457,89	4	417.712,866 700.471,093	13.647
5	417.715,767 700.481,916	6	417.719,812 700.496,978	15.596
7	417.722,882 700.508,814	8	417.731,561 700.541,218	33.546
9	417.733,073 700.547,293	10	417.728,644 700.552,533	6.861
11	417.727,771 700.557,911	12	417.717,359 700.564,152	12.139
13	417.708,913 700.565,598	14	417.705,823 700.558,191	8.026
15	417.706,393 700.554,187	16	417.707,118 700.550,491	3.766
17	417.707,069 700.545,98	18	417.706,346 700.542,678	3.38
19	417.706,436 700.534,384	20	417.704,135 700.521,709	12.882
21	417.700,906 700.505,079	22	417.696,544 700.489,648	16.036

Punct început	X / Y	Punct sfârșit	X / Y	Lungime segment (** (m)
2	417.692,655 700.459,166	3	417.709,413 700.457,89	16.807
4	417.712,866 700.471,093	5	417.715,767 700.481,916	11.205
6	417.719,812 700.496,978	7	417.722,882 700.508,814	12.228
8	417.731,561 700.541,218	9	417.733,073 700.547,293	6.26
10	417.728,644 700.552,533	11	417.727,771 700.557,911	5.448
12	417.717,359 700.564,152	13	417.708,913 700.565,598	8.569
14	417.705,823 700.558,191	15	417.706,393 700.554,187	4.044
16	417.707,118 700.550,491	17	417.707,069 700.545,98	4.511
18	417.706,346 700.542,678	19	417.706,436 700.534,384	8.294
20	417.704,135 700.521,709	21	417.700,906 700.505,079	16.941
22	417.696,544 700.489,648	1	417.694,323 700.471,581	18.203

** Lungimile segmentelor sunt determinate în planul de proiecție Stereo 70 și sunt rotunjite la 1 milimetru.

*** Distanța dintre puncte este formată din segmente cumulate ce sunt mai mici decât valoarea 1 milimetru.

**DATE DESPRE IMOBILUL NR. 6969**

Oficiul de Cadastru și Publicitate Imobiliară MARAMURES
Biroul de Cadastru și Publicitate Imobiliară Sighetu Marmatiei

A. Partea I. Descrierea imobilului

TEREN Intravilan

Nr. CF vechi:21
Nr. topografic:23

Adresa: Loc. Sat-Sugatag, Nr. 222, Jud. Maramures

Nr. Crt	Nr cadastral Nr. topografic	Suprafața* (mp)	Observații / Referințe
A1		1.782	Sector cadastral:15 Teren imprejmuit;

Construcții

Crt	Nr cadastral Nr. topografic	Adresa	Observații / Referințe
A1.1		Loc. Sat-Sugatag, Nr. 222, Jud. Maramures	Nr. niveluri:4; S. construita la sol:108 mp; S. construita desfasurata:410 mp; Casa de locuit, D+P+1E+M
A1.2		Loc. Sat-Sugatag, Nr. 222, Jud. Maramures	Nr. niveluri:1; S. construita la sol:83 mp; S. construita desfasurata:99 mp; Construcție anexă, P

B. Partea II. Proprietari și acte

Inscrieri privitoare la dreptul de proprietate și alte drepturi reale		Referințe
6969 / 01/09/2024		
Act Normativ nr. Legea nr. 7, din 13/03/1996 emis de Parlamentul României;		
B1	Intabulare, drept de PROPRIETATE, dobandit prin Lege, cota actuala 1/1 1) NEIDENTIFICAT NEIDENTIFICAT	A1
Act Administrativ nr. Adeverința nr, 4857, din 01/08/2024 emis de Primăria Ocna Șugatag;		
B2	Se notează posesia faptică în favoarea lui: 1) HOTEA SÎNZIANA	A1
Act Normativ nr. Legea nr. 7, din 13/03/2024 emis de Parlamentul României;		
B3	Intabulare, drept de PROPRIETATE, dobandit prin Lege, cota actuala 1/1 1) HOTEA SÎNZIANA	A1.1, A1.2

C. Partea III. SARCINI .

Inscrieri privind dezmembramintele dreptului de proprietate, drepturi reale de garanție și sarcini	Referințe
NU SUNT	

Teren

Nr cadastral	Suprafața (mp)*	Observații / Referințe
	1.782	

* Suprafața este determinată în planul de proiecție Stereo 70.



Date referitoare la teren

Crt	Categorie folosință	Intra vilan	Suprafața (mp)	Tarla	Parcelă	Nr. topo	Observații / Referințe
1	curți constructii	DA	600	-	-	-	
2	faneata	DA	1.182	-	-	-	

Date referitoare la construcții

Crt	Număr	Destinație construcție	Supraf. (mp)	Situație juridică	Observații / Referințe
A1.1		construcții de locuințe	108	Cu acte	Nr. niveluri:4; S. construita la sol:108 mp; S. construita desfasurata:410 mp; Casa de locuit, D+P+1E+M
A1.2		construcții anexa	83	Cu acte	Nr. niveluri:1; S. construita la sol:83 mp; S. construita desfasurata:99 mp; Construcție anexă, P

Lungime Segmente

1) Valorile lungimilor segmentelor sunt obținute din proiecție în plan.

Punct început	X / Y	Punct sfârșit	X / Y	Lungime segment (** (m)
1	417.715,767 700.481,916	2	417.712,866 700.471,093	11.205

Punct început	X / Y	Punct sfârșit	X / Y	Lungime segment (** (m)
2	417.712,866 700.471,093	3	417.709,413 700.457,89	13.647
3	417.709,413 700.457,89	4	417.719,707 700.456,742	10.358
4	417.719,707 700.456,742	5	417.727,908 700.456,506	8.204
5	417.727,908 700.456,506	6	417.735,92 700.485,891	30.458
6	417.735,92 700.485,891	7	417.745,132 700.510,324	26.112
7	417.745,132 700.510,324	8	417.751,833 700.538,336	28.802
8	417.751,833 700.538,336	9	417.751,964 700.542,015	3.681
9	417.751,964 700.542,015	10	417.747,305 700.543,773	4.98
10	417.747,305 700.543,773	11	417.733,073 700.547,293	14.661
11	417.733,073 700.547,293	12	417.731,561 700.541,218	6.26
12	417.731,561 700.541,218	13	417.722,882 700.508,814	33.546
13	417.722,882 700.508,814	14	417.719,812 700.496,978	12.228
14	417.719,812 700.496,978	1	417.715,767 700.481,916	15.596

** Lungimile segmentelor sunt determinate în planul de proiecție Stereo 70 și sunt rotunjite la 1 milimetru.

*** Distanța dintre puncte este formată din segmente cumulate ce sunt mai mici decât valoarea 1 milimetru.



DATE DESPRE IMOBILUL NR. 6970

Oficiul de Cadastru și Publicitate Imobiliară MARAMURES
Biroul de Cadastru și Publicitate Imobiliară Sighetu Marmatiei

A. Partea I. Descrierea imobilului

TEREN Intravilan

Nr. CF vechi:1421

Adresa: Loc. Sat-Sugatag, Nr. 223, Jud. Maramures

Nr. Crt	Nr cadastral Nr. topografic	Suprafața* (mp)	Observații / Referințe
A1		2.813	Sector cadastral:15 Teren imprejmuit; parte din nr. topo 22

Construcții

Crt	Nr cadastral Nr. topografic	Adresa	Observații / Referințe
A1.1		Loc. Sat-Sugatag, Nr. 223, Jud. Maramures	Nr. niveluri:1; S. construita la sol:117 mp; S. construita desfasurata:117 mp; Casa de locuit, P
A1.2		Loc. Sat-Sugatag, Nr. 223, Jud. Maramures	Nr. niveluri:3; S. construita la sol:108 mp; S. construita desfasurata:324 mp; Casa de locuit P+1E+M
A1.3		Loc. Sat-Sugatag, Nr. 223, Jud. Maramures	Nr. niveluri:1; S. construita la sol:63 mp; S. construita desfasurata:63 mp; Construcție anexă, P
A1.4		Loc. Sat-Sugatag, Nr. 223, Jud. Maramures	Nr. niveluri:1; S. construita la sol:112 mp; S. construita desfasurata:112 mp; Construcție anexă, P
A1.5		Loc. Sat-Sugatag, Nr. 223, Jud. Maramures	Nr. niveluri:1; S. construita la sol:26 mp; S. construita desfasurata:26 mp; Construcție anexă, P
A1.6		Loc. Sat-Sugatag, Nr. 223, Jud. Maramures	Nr. niveluri:1; S. construita la sol:74 mp; S. construita desfasurata:74 mp; Construcție anexă, P

B. Partea II. Proprietari și acte

Inscrieri privitoare la dreptul de proprietate și alte drepturi reale		Referințe
6970 / 01/09/2024		
Act Normativ nr. Legea nr. 7, din 13/03/1996 emis de Parlamentul României;		
B1	Intabulare, drept de PROPRIETATE, dobandit prin Lege, cota actuala 1/1 1) NEIDENTIFICAT NEIDENTIFICAT	A1
Act Administrativ nr. Adeverința nr. 4858, din 01/08/2024 emis de Primăria Ocna Șugatag;		
B2	Se notează posesia faptică în favoarea lui: 1) MESAROȘ NICOARĂ 2) MESAROȘ MARIA	A1
Act Normativ nr. Legea nr. 7, din 13/03/2024 emis de Parlamentul României;		
B3	Intabulare, drept de PROPRIETATE, dobandit prin Lege, cota actuala 1/1 1) MESAROȘ NICOARĂ 2) MESAROȘ MARIA	A1.1, A1.2, A1.3, A1.4, A1.5, A1.6

C. Partea III. SARCINI .

Inscrieri privind dezmembramintele dreptului de proprietate, drepturi reale de garanție și sarcini	Referințe
NU SUNT	

Teren

Nr cadastral	Suprafața (mp)*	Observații / Referințe
	2.813	parte din nr. topo 22

* Suprafața este determinată în planul de proiecție Stereo 70.



Date referitoare la teren

Crt	Categorie folosință	Intravilan	Suprafața (mp)	Tarla	Parcelă	Nr. topo	Observații / Referințe
1	curți constructii	DA	1.500	-	-	-	
2	faneata	DA	1.313	-	-	-	

Date referitoare la construcții

Crt	Număr	Destinație construcție	Supraf. (mp)	Situație juridică	Observații / Referințe
A1.1		construcții de locuințe	117	Cu acte	Nr. niveluri:1; S. construita la sol:117 mp; S. construita desfasurata:117 mp; Casa de locuit, P
A1.2		construcții de locuințe	108	Cu acte	Nr. niveluri:3; S. construita la sol:108 mp; S. construita desfasurata:324 mp; Casa de locuit P+1E+M
A1.3		construcții anexa	63	Cu acte	Nr. niveluri:1; S. construita la sol:63 mp; S. construita desfasurata:63 mp; Construcție anexă, P
A1.4		construcții anexa	112	Cu acte	Nr. niveluri:1; S. construita la sol:112 mp; S. construita desfasurata:112 mp; Construcție anexă, P
A1.5		construcții anexa	26	Cu acte	Nr. niveluri:1; S. construita la sol:26 mp; S. construita desfasurata:26 mp; Construcție anexă, P
A1.6		construcții anexa	74	Cu acte	Nr. niveluri:1; S. construita la sol:74 mp; S. construita desfasurata:74 mp; Construcție anexă, P

Lungime Segmente

1) Valorile lungimilor segmentelor sunt obținute din proiecție în plan.

Punct început	X / Y	Punct sfârșit	X / Y	Lungime segment (** (m)
1	417.751,964 700.542,015	2	417.751,833 700.538,336	3.681
2	417.751,833 700.538,336	3	417.745,132 700.510,324	28.802
3	417.745,132 700.510,324	4	417.735,92 700.485,891	26.112
4	417.735,92 700.485,891	5	417.727,908 700.456,506	30.458
5	417.727,908 700.456,506	6	417.746,69 700.454,117	18.933
6	417.746,69 700.454,117	7	417.754,518 700.479,514	26.576
7	417.754,518 700.479,514	8	417.761,988 700.499,487	21.324
8	417.761,988 700.499,487	9	417.780,108 700.492,767	19.326
9	417.780,108 700.492,767	10	417.781,868 700.495,859	3.558
10	417.781,868 700.495,859	11	417.783,906 700.500,145	4.746
11	417.783,906 700.500,145	12	417.785,804 700.504,579	4.823
12	417.785,804 700.504,579	13	417.788,221 700.510,448	6.347
13	417.788,221 700.510,448	14	417.790,98 700.518,382	8.4
14	417.790,98 700.518,382	15	417.792,019 700.523,37	5.095
15	417.792,019 700.523,37	16	417.792,138 700.528,914	5.545
16	417.792,138 700.528,914	17	417.791,91 700.533,225	4.317
17	417.791,91 700.533,225	18	417.789,041 700.539,119	6.555
18	417.789,041 700.539,119	19	417.786,82 700.542,036	3.666
19	417.786,82 700.542,036	20	417.787,566 700.545,035	3.09
20	417.787,566 700.545,035	1	417.751,964 700.542,015	35.73

** Lungimile segmentelor sunt determinate în planul de proiecție Stereo 70 și sunt rotunjite la 1 milimetru.

*** Distanța dintre puncte este formată din segmente cumulate ce sunt mai mici decât valoarea 1 milimetru.

**DATE DESPRE IMOBILUL NR. 6971**

Oficiul de Cadastru și Publicitate Imobiliară MARAMURES
Biroul de Cadastru și Publicitate Imobiliară Sighetu Marmatiei

A. Partea I. Descrierea imobilului

TEREN Intravilan

Nr. CF vechi:1421, 1081

Adresa: Loc. Sat-Sugatag, Jud. Maramures

Nr. Crt	Nr cadastral Nr. topografic	Suprafața* (mp)	Observații / Referințe
A1		1.776	Sector cadastral:15 Teren neimprejmuit; parte din nr. topo 22, 729/b, 730/a/2

B. Partea II. Proprietari și acte

Inscrieri privitoare la dreptul de proprietate și alte drepturi reale		Referințe
6971 / 01/09/2024		
Act Normativ nr. Legea nr. 7, din 13/03/1996 emis de Parlamentul României;		
B1	Intabulare, drept de PROPRIETATE, dobandit prin Lege, cota actuala 1/1 1) NEIDENTIFICAT NEIDENTIFICAT	A1
Act Administrativ nr. Adeverința nr. 4859, din 01/08/2024 emis de Primăria Ocna Șugatag;		
B2	Se notează posesia faptică în favoarea lui 1) BÎRLEA NICOARĂ	A1

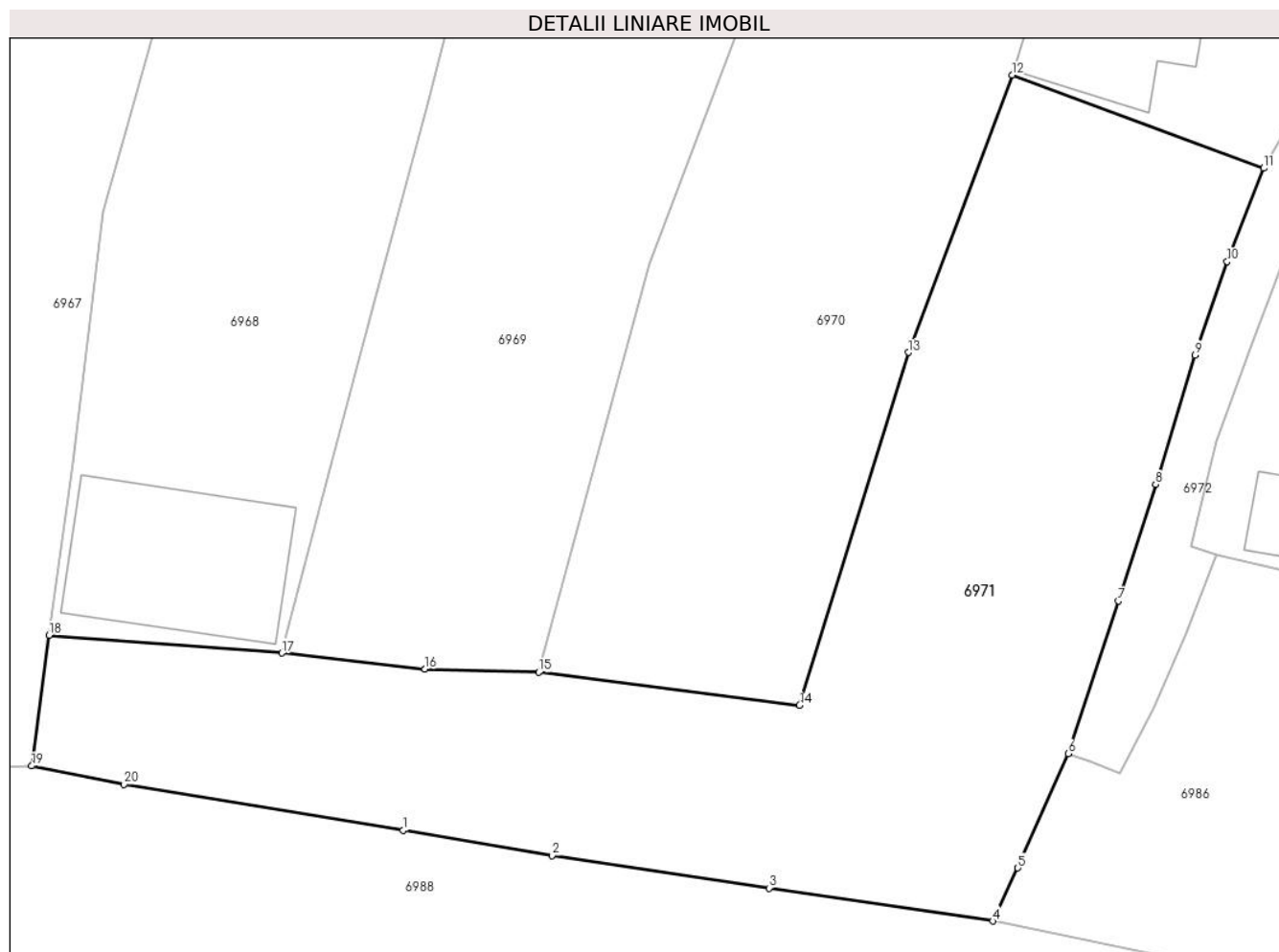
C. Partea III. SARCINI .

Inscrieri privind dezmembramintele dreptului de proprietate, drepturi reale de garanție și sarcini	Referințe
NU SUNT	

Teren

Nr cadastral	Suprafața (mp)*	Observații / Referințe
	1.776	parte din nr. topo 22, 729/b, 730/a/2

* Suprafața este determinată în planul de proiecție Stereo 70.



Date referitoare la teren

Crt	Categorie folosință	Intra vilan	Suprafața (mp)	Tarla	Parcelă	Nr. topo	Observații / Referințe
1	faneata	DA	1.776	-	-	-	

Lungime Segmente

1) Valorile lungimilor segmentelor sunt obținute din proiecție în plan.

Punct început	X / Y	Punct sfârșit	X / Y	Lungime segment (** (m)
1	417.718,155 700.445,134	2	417.728,872 700.443,314	10.87
2	417.728,872 700.443,314	3	417.744,491 700.440,972	15.794
3	417.744,491 700.440,972	4	417.760,595 700.438,595	16.278
4	417.760,595 700.438,595	5	417.762,399 700.442,422	4.231
5	417.762,399 700.442,422	6	417.766,024 700.450,643	8.985

Punct început	X / Y	Punct sfârşit	X / Y	Lungime segment (** (m)
6	417.766,024 700.450,643	7	417.769,638 700.461,635	11.571
7	417.769,638 700.461,635	8	417.772,325 700.470,02	8.805
8	417.772,325 700.470,02	9	417.775,169 700.479,327	9.732
9	417.775,169 700.479,327	10	417.777,478 700.486,043	7.102
10	417.777,478 700.486,043	11	417.780,108 700.492,767	7.22
11	417.780,108 700.492,767	12	417.761,988 700.499,487	19.326
12	417.761,988 700.499,487	13	417.754,518 700.479,514	21.324
13	417.754,518 700.479,514	14	417.746,69 700.454,117	26.576
14	417.746,69 700.454,117	15	417.727,908 700.456,506	18.933
15	417.727,908 700.456,506	16	417.719,707 700.456,742	8.204
16	417.719,707 700.456,742	17	417.709,413 700.457,89	10.358
17	417.709,413 700.457,89	18	417.692,655 700.459,166	16.807
18	417.692,655 700.459,166	19	417.691,391 700.449,759	9.492
19	417.691,391 700.449,759	20	417.698,043 700.448,45	6.78
20	417.698,043 700.448,45	1	417.718,155 700.445,134	20.384

** Lungimile segmentelor sunt determinate în planul de proiecție Stereo 70 și sunt rotunjite la 1 milimetru.

*** Distanța dintre puncte este formată din segmente cumulate ce sunt mai mici decât valoarea 1 milimetru.

**DATE DESPRE IMOBILUL NR. 6972**

Oficiul de Cadastru și Publicitate Imobiliară MARAMURES
Biroul de Cadastru și Publicitate Imobiliară Sighetu Marmatiei

A. Partea I. Descrierea imobilului

TEREN Intravilan

Adresa: Loc. Sat-Sugatag, Jud. Maramures, Strada lui Butean

Nr. Crt	Nr cadastral Nr. topografic	Suprafața* (mp)	Observații / Referințe
A1	54946	455	Sector cadastral:15 Teren neimprejmuit;

B. Partea II. Proprietari și acte

Inscrieri privitoare la dreptul de proprietate și alte drepturi reale	Referințe
6972 / 01/09/2024	
Act Administrativ nr. HOTATAREA NR.43, din 10/12/2020 emis de consiliul local al comunei Ocna Șugatag (HOTATAREA NR. 934, din 29/08/2002 emisă de GUVERNUL ROMANIEI);	
B2	A1
Intabulare, drept de PROPRIETATEcu titlu de drept aplicarea Legii nr. 213/1998, dobandit prin Lege, cota actuala 1/1, cota initiala 1/1	
1) COMUNA OCNA ȘUGATAG , CIF:3694535, DOMENIUL PUBLIC	
<i>OBSERVATII: Poziție transcrisă din CF nr. 54946 Ocna Șugatag, înscris prin încheierea nr. 23318/16.12.2020</i>	

C. Partea III. SARCINI .

Inscrieri privind dezmembramintele dreptului de proprietate, drepturi reale de garanție și sarcini	Referințe
NU SUNT	

Teren

Nr cadastral	Suprafața (mp)*	Observații / Referințe
54946	455	

* Suprafața este determinată în planul de proiecție Stereo 70.



Date referitoare la teren

Crt	Categorie folosință	Intra vilan	Suprafața (mp)	Tarla	Parcelă	Nr. topo	Observații / Referințe
1	drum	DA	455	-	-	-	

Lungime Segmente

1) Valorile lungimilor segmentelor sunt obținute din proiecție în plan.

Punct început	X / Y	Punct sfârșit	X / Y	Lungime segment (** (m)
1	417.796,697 700.524,334	2	417.796,61 700.531,674	7.341
3	417.795,502 700.538,522	4	417.794,184 700.544,507	6.128
5	417.793,053 700.545,031	6	417.787,566 700.545,035	5.487
7	417.786,82 700.542,036	8	417.789,041 700.539,119	3.666
9	417.791,91 700.533,225	10	417.792,138 700.528,914	4.317

Punct început	X / Y	Punct sfârșit	X / Y	Lungime segment (** (m)
2	417.796,61 700.531,674	3	417.795,502 700.538,522	6.937
4	417.794,184 700.544,507	5	417.793,053 700.545,031	1.246
6	417.787,566 700.545,035	7	417.786,82 700.542,036	3.09
8	417.789,041 700.539,119	9	417.791,91 700.533,225	6.555
10	417.792,138 700.528,914	11	417.792,019 700.523,37	5.545

Punct început	X / Y	Punct sfârșit	X / Y	Lungime segment (** (m)
11	417.792,019 700.523,37	12	417.790,98 700.518,382	5.095
13	417.788,221 700.510,448	14	417.785,804 700.504,579	6.347
15	417.783,906 700.500,145	16	417.781,868 700.495,859	4.746
17	417.780,108 700.492,767	18	417.777,478 700.486,043	7.22
19	417.775,169 700.479,327	20	417.772,325 700.470,02	9.732
21	417.769,638 700.461,635	22	417.766,024 700.450,643	11.571
23	417.767,572 700.450,085	24	417.769,762 700.449,223	2.354
25	417.772,219 700.453,919	26	417.774,499 700.459,328	5.87
27	417.776,705 700.465,0	28	417.774,869 700.465,568	1.922
29	417.776,738 700.473,096	30	417.779,293 700.480,262	7.608
31	417.781,464 700.485,98	32	417.785,63 700.494,866	9.814
33	417.789,91 700.503,413	34	417.791,848 700.507,832	4.825
35	417.794,689 700.512,745	36	417.794,488 700.514,603	1.869
37	417.796,709 700.519,876	1	417.796,697 700.524,334	4.458

Punct început	X / Y	Punct sfârșit	X / Y	Lungime segment (** (m)
12	417.790,98 700.518,382	13	417.788,221 700.510,448	8.4
14	417.785,804 700.504,579	15	417.783,906 700.500,145	4.823
16	417.781,868 700.495,859	17	417.780,108 700.492,767	3.558
18	417.777,478 700.486,043	19	417.775,169 700.479,327	7.102
20	417.772,325 700.470,02	21	417.769,638 700.461,635	8.805
22	417.766,024 700.450,643	23	417.767,572 700.450,085	1.645
24	417.769,762 700.449,223	25	417.772,219 700.453,919	5.3
26	417.774,499 700.459,328	27	417.776,705 700.465,0	6.086
28	417.774,869 700.465,568	29	417.776,738 700.473,096	7.757
30	417.779,293 700.480,262	31	417.781,464 700.485,98	6.116
32	417.785,63 700.494,866	33	417.789,91 700.503,413	9.559
34	417.791,848 700.507,832	35	417.794,689 700.512,745	5.675
36	417.794,488 700.514,603	37	417.796,709 700.519,876	5.722

** Lungimile segmentelor sunt determinate în planul de proiecție Stereo 70 și sunt rotunjite la 1 milimetru.

*** Distanța dintre puncte este formată din segmente cumulate ce sunt mai mici decât valoarea 1 milimetru.

**DATE DESPRE IMOBILUL NR. 6973**

Oficiul de Cadastru și Publicitate Imobiliară MARAMURES
Biroul de Cadastru și Publicitate Imobiliară Sighetu Marmatiei

A. Partea I. Descrierea imobilului

TEREN Intravilan

Nr. CF vechi:386
Nr. topografic:17, 18

Adresa: Loc. Sat-Sugatag, Nr. 227, Jud. Maramures

Nr. Crt	Nr cadastral Nr. topografic	Suprafața* (mp)	Observații / Referințe
A1		3.273	Sector cadastral:15 Teren imprejmuit;

Construcții

Crt	Nr cadastral Nr. topografic	Adresa	Observații / Referințe
A1.1		Loc. Sat-Sugatag, Nr. 227, Jud. Maramures	Nr. niveluri:1; S. construita la sol:47 mp; S. construita desfasurata:47 mp; Casa de locuit, P
A1.2		Loc. Sat-Sugatag, Nr. 227, Jud. Maramures	Nr. niveluri:1; S. construita la sol:43 mp; S. construita desfasurata:43 mp; Construcție anexă, P
A1.3		Loc. Sat-Sugatag, Nr. 227, Jud. Maramures	Nr. niveluri:1; S. construita la sol:59 mp; S. construita desfasurata:59 mp; Construcție anexă, P
A1.4		Loc. Sat-Sugatag, Nr. 227, Jud. Maramures	Nr. niveluri:1; S. construita la sol:55 mp; S. construita desfasurata:55 mp; Construcție anexă, P
A1.5		Loc. Sat-Sugatag, Nr. 227, Jud. Maramures	Nr. niveluri:1; S. construita la sol:36 mp; S. construita desfasurata:36 mp; Construcție anexă, P

B. Partea II. Proprietari și acte

Inscrieri privitoare la dreptul de proprietate și alte drepturi reale		Referințe
6973 / 01/09/2024		
Act Normativ nr. Legea nr. 7, din 13/03/1996 emis de Parlamentul României;		
B1	Intabulare, drept de PROPRIETATE, dobandit prin Lege, cota actuala 1/1 1) NEIDENTIFICAT NEIDENTIFICAT	A1
Act Administrativ nr. Adeverința nr. 4860, din 01/08/2024 emis de Primăria Ocna Șugatag;		
B2	Se notează posesia faptică în favoarea lui 1) DUNCA ANCA	A1
Act Normativ nr. Legea nr. 7, din 13/03/1996 emis de Parlamentul României;		
B3	Intabulare, drept de PROPRIETATE, dobandit prin Lege, cota actuala 1/1 1) DUNCA ANCA	A1.1, A1.2, A1.3, A1.4, A1.5

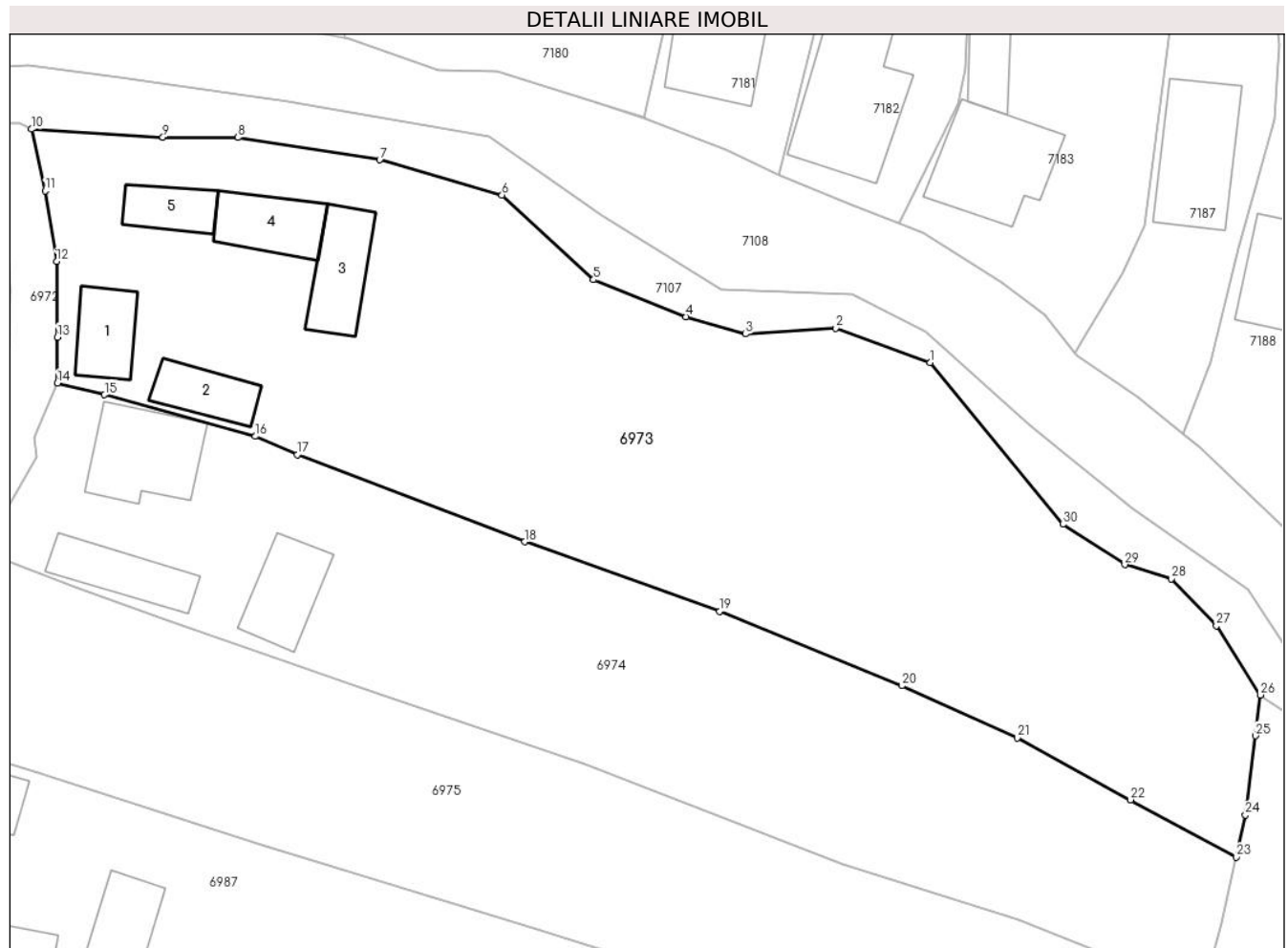
C. Partea III. SARCINI .

Inscrieri privind dezmembramintele dreptului de proprietate, drepturi reale de garanție și sarcini	Referințe
NU SUNT	

Teren

Nr cadastral	Suprafața (mp)*	Observații / Referințe
	3.273	

* Suprafața este determinată în planul de proiecție Stereo 70.



Date referitoare la teren

Crt	Categorie folosință	Intravilan	Suprafața (mp)	Tarla	Parcelă	Nr. topo	Observații / Referințe
1	curți constructii	DA	860	-	-	-	
2	faneata	DA	2.413	-	-	-	

Date referitoare la construcții

Crt	Număr	Destinație construcție	Supraf. (mp)	Situație juridică	Observații / Referințe
A1.1		construcții de locuințe	47	Cu acte	Nr. niveluri:1; S. construita la sol:47 mp; S. construita desfasurata:47 mp; Casa de locuit, P
A1.2		construcții anexa	43	Cu acte	Nr. niveluri:1; S. construita la sol:43 mp; S. construita desfasurata:43 mp; Construcție anexă, P
A1.3		construcții anexa	59	Cu acte	Nr. niveluri:1; S. construita la sol:59 mp; S. construita desfasurata:59 mp; Construcție anexă, P
A1.4		construcții anexa	55	Cu acte	Nr. niveluri:1; S. construita la sol:55 mp; S. construita desfasurata:55 mp; Construcție anexă, P
A1.5		construcții anexa	36	Cu acte	Nr. niveluri:1; S. construita la sol:36 mp; S. construita desfasurata:36 mp; Construcție anexă, P

Lungime Segmente

1) Valorile lungimilor segmentelor sunt obținute din proiecție în plan.

Punct început	X / Y	Punct sfârșit	X / Y	Lungime segment (** (m)
1	417.881,451 700.521,867	2	417.872,29 700.525,191	9.745
3	417.863,55 700.524,635	4	417.857,769 700.526,312	6.019
5	417.848,781 700.529,909	6	417.839,888 700.538,119	12.103
7	417.828,006 700.541,532	8	417.814,244 700.543,696	13.931
9	417.806,945 700.543,739	10	417.794,184 700.544,507	12.784
11	417.795,502 700.538,522	12	417.796,61 700.531,674	6.937
13	417.796,697 700.524,334	14	417.796,709 700.519,876	4.458
15	417.801,272 700.518,736	16	417.815,938 700.514,703	15.21
17	417.820,012 700.512,926	18	417.842,075 700.504,47	23.628
19	417.861,02 700.497,738	20	417.878,718 700.490,518	19.114
21	417.889,929 700.485,445	22	417.900,935 700.479,442	12.537
23	417.911,181 700.473,899	24	417.912,091 700.477,982	4.183
25	417.913,062 700.485,655	26	417.913,546 700.489,624	3.998
27	417.909,272 700.496,324	28	417.904,905 700.500,901	6.326
29	417.900,372 700.502,262	30	417.894,36 700.506,166	7.168

Punct început	X / Y	Punct sfârșit	X / Y	Lungime segment (** (m)
2	417.872,29 700.525,191	3	417.863,55 700.524,635	8.758
4	417.857,769 700.526,312	5	417.848,781 700.529,909	9.681
6	417.839,888 700.538,119	7	417.828,006 700.541,532	12.362
8	417.814,244 700.543,696	9	417.806,945 700.543,739	7.299
10	417.794,184 700.544,507	11	417.795,502 700.538,522	6.128
12	417.796,61 700.531,674	13	417.796,697 700.524,334	7.341
14	417.796,709 700.519,876	15	417.801,272 700.518,736	4.703
16	417.815,938 700.514,703	17	417.820,012 700.512,926	4.445
18	417.842,075 700.504,47	19	417.861,02 700.497,738	20.106
20	417.878,718 700.490,518	21	417.889,929 700.485,445	12.305
22	417.900,935 700.479,442	23	417.911,181 700.473,899	11.649
24	417.912,091 700.477,982	25	417.913,062 700.485,655	7.734
26	417.913,546 700.489,624	27	417.909,272 700.496,324	7.947
28	417.904,905 700.500,901	29	417.900,372 700.502,262	4.733
30	417.894,36 700.506,166	1	417.881,451 700.521,867	20.326

** Lungimile segmentelor sunt determinate în planul de proiecție Stereo 70 și sunt rotunjite la 1 milimetru.

*** Distanța dintre puncte este formată din segmente cumulate ce sunt mai mici decât valoarea 1 milimetru.

**DATE DESPRE IMOBILUL NR. 6974**

Oficiul de Cadastru și Publicitate Imobiliară MARAMURES
Biroul de Cadastru și Publicitate Imobiliară Sighetu Marmatiei

A. Partea I. Descrierea imobilului

Nr. CF vechi:657
Nr. topografic:19

TEREN Intravilan

Adresa: Loc. Sat-Sugatag, Nr. 226, Jud. Maramures

Nr. Crt	Nr cadastral Nr. topografic	Suprafața* (mp)	Observații / Referințe
A1		2.215	Sector cadastral:15 Teren imprejmuit;

Construcții

Crt	Nr cadastral Nr. topografic	Adresa	Observații / Referințe
A1.1		Loc. Sat-Sugatag, Nr. 226, Jud. Maramures	Nr. niveluri:1; S. construita la sol:86 mp; S. construita desfasurata:86 mp; Casa de locuit, P
A1.2		Loc. Sat-Sugatag, Nr. 226, Jud. Maramures	Nr. niveluri:1; S. construita la sol:57 mp; S. construita desfasurata:57 mp; Construcție anexă, P
A1.3		Loc. Sat-Sugatag, Nr. 226, Jud. Maramures	Nr. niveluri:1; S. construita la sol:60 mp; S. construita desfasurata:60 mp; Construcție anexă, P

B. Partea II. Proprietari și acte

Inscrieri privitoare la dreptul de proprietate și alte drepturi reale		Referințe
6974 / 01/09/2024		
Act Normativ nr. Legea nr. 7, din 13/03/1996 emis de Parlamentul României;		
B1	Intabulare, drept de PROPRIETATE, dobandit prin Lege, cota actuala 1/1 1) NEIDENTIFICAT NEIDENTIFICAT	A1
Act Administrativ nr. Adeverința nr, 4861, din 01/08/2024 emis de Primăria Ocna Șugatag;		
B2	Se notează posesia faptică în favoarea lui: 1) LIHU MARIANA-VICTORIA	A1
Act Normativ nr. Legea nr. 7, din 13/03/2024 emis de Parlamentul României;		
B3	Intabulare, drept de PROPRIETATE, dobandit prin Lege, cota actuala 1/1 1) LIHU MARIANA-VICTORIA	A1.1, A1.2, A1.3

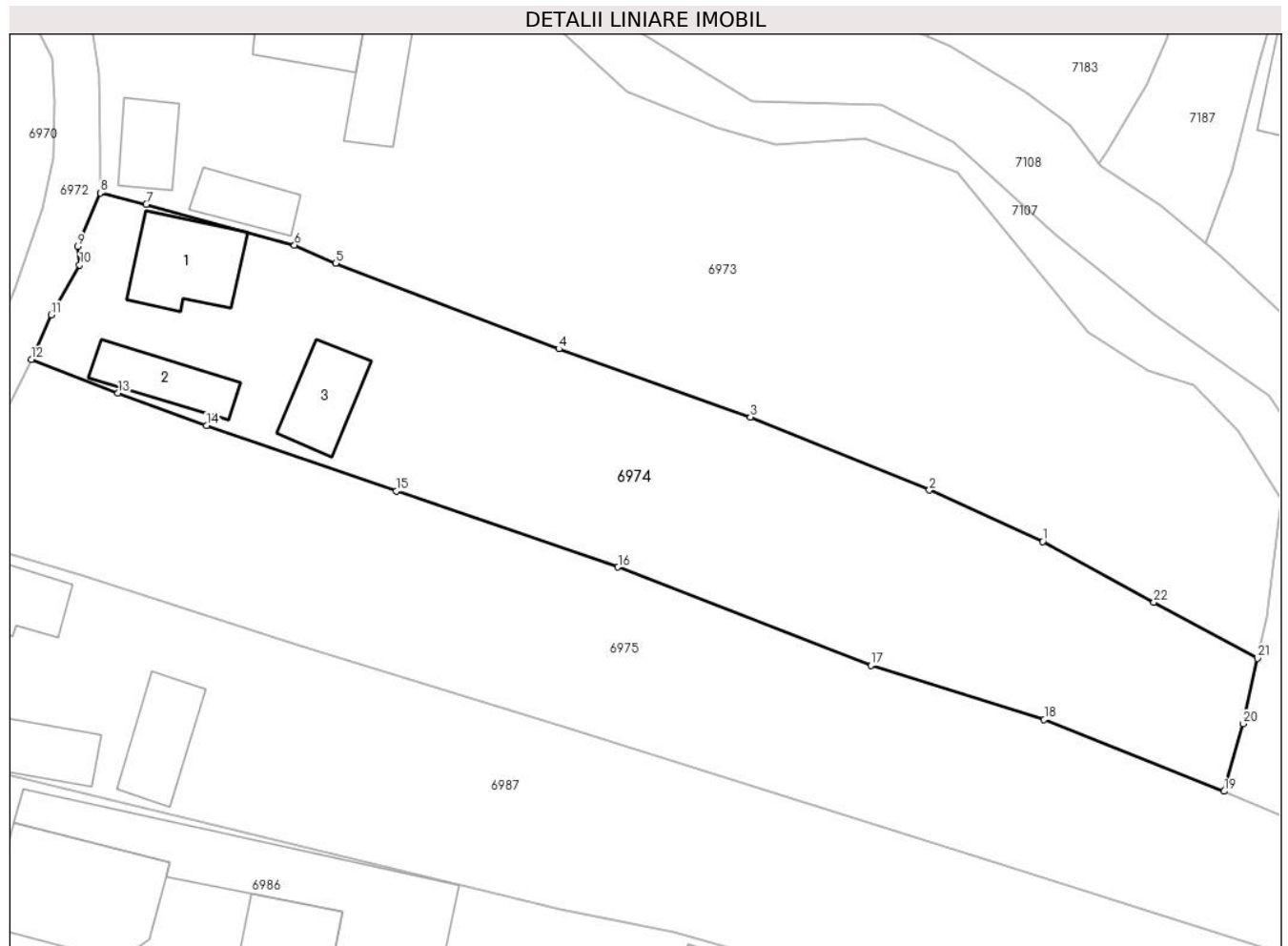
C. Partea III. SARCINI .

Inscrieri privind dezmembramintele dreptului de proprietate, drepturi reale de garanție și sarcini	Referințe
NU SUNT	

Teren

Nr cadastral	Suprafața (mp)*	Observații / Referințe
	2.215	

* Suprafața este determinată în planul de proiecție Stereo 70.



Date referitoare la teren

Crt	Categorie folosință	Intra vilan	Suprafața (mp)	Tarla	Parcelă	Nr. topo	Observații / Referințe
1	curți constructii	DA	700	-	-	-	
2	faneata	DA	1.515	-	-	-	

Date referitoare la construcții

Crt	Număr	Destinație construcție	Supraf. (mp)	Situație juridică	Observații / Referințe
A1.1		construcții de locuințe	86	Cu acte	Nr. niveluri:1; S. construita la sol:86 mp; S. construita desfasurata:86 mp; Casa de locuit, P
A1.2		construcții anexa	57	Cu acte	Nr. niveluri:1; S. construita la sol:57 mp; S. construita desfasurata:57 mp; Construcție anexă, P
A1.3		construcții anexa	60	Cu acte	Nr. niveluri:1; S. construita la sol:60 mp; S. construita desfasurata:60 mp; Construcție anexă, P

Lungime Segmente

1) Valorile lungimilor segmentelor sunt obținute din proiecție în plan.

Punct început	X / Y	Punct sfârșit	X / Y	Lungime segment (** (m)	Punct început	X / Y	Punct sfârșit	X / Y	Lungime segment (** (m)

Punct început	X / Y	Punct sfârșit	X / Y	Lungime segment (** (m))
1	417.889,929 700.485,445	2	417.878,718 700.490,518	12.305
3	417.861,02 700.497,738	4	417.842,075 700.504,47	20.106
5	417.820,012 700.512,926	6	417.815,938 700.514,703	4.445
7	417.801,272 700.518,736	8	417.796,709 700.519,876	4.703
9	417.794,488 700.514,603	10	417.794,689 700.512,745	1.869
11	417.791,848 700.507,832	12	417.789,91 700.503,413	4.825
13	417.798,463 700.500,113	14	417.807,214 700.496,905	9.32
15	417.825,994 700.490,411	16	417.847,921 700.482,916	23.173
17	417.872,928 700.473,217	18	417.890,073 700.467,852	17.965
19	417.907,883 700.460,772	20	417.909,759 700.467,429	6.916
21	417.911,181 700.473,899	22	417.900,935 700.479,442	11.649

Punct început	X / Y	Punct sfârșit	X / Y	Lungime segment (** (m))
2	417.878,718 700.490,518	3	417.861,02 700.497,738	19.114
4	417.842,075 700.504,47	5	417.820,012 700.512,926	23.628
6	417.815,938 700.514,703	7	417.801,272 700.518,736	15.21
8	417.796,709 700.519,876	9	417.794,488 700.514,603	5.722
10	417.794,689 700.512,745	11	417.791,848 700.507,832	5.675
12	417.789,91 700.503,413	13	417.798,463 700.500,113	9.168
14	417.807,214 700.496,905	15	417.825,994 700.490,411	19.871
16	417.847,921 700.482,916	17	417.872,928 700.473,217	26.822
18	417.890,073 700.467,852	19	417.907,883 700.460,772	19.166
20	417.909,759 700.467,429	21	417.911,181 700.473,899	6.624
22	417.900,935 700.479,442	1	417.889,929 700.485,445	12.537

** Lungimile segmentelor sunt determinate în planul de proiecție Stereo 70 și sunt rotunjite la 1 milimetru.

*** Distanța dintre puncte este formată din segmente cumulate ce sunt mai mici decât valoarea 1 milimetru.

**DATE DESPRE IMOBILUL NR. 6975**

Oficiul de Cadastru și Publicitate Imobiliară MARAMURES
Biroul de Cadastru și Publicitate Imobiliară Sighetu Marmatiei

A. Partea I. Descrierea imobilului

TEREN Intravilan

Nr. CF vechi:18
Nr. topografic:20

Adresa: Loc. Sat-Sugatag, Jud. Maramures

Nr. Crt	Nr cadastral Nr. topografic	Suprafața* (mp)	Observații / Referințe
A1		2.435	Sector cadastral:15 Teren neimprejmuit;

B. Partea II. Proprietari și acte

Inscrieri privitoare la dreptul de proprietate și alte drepturi reale		Referințe
6975 / 01/09/2024		
Act Normativ nr. Legea nr. 7, din 13/03/1996 emis de Parlamentul României;		
B1	Intabulare, drept de PROPRIETATE, dobandit prin Lege, cota actuala 1/1 1) NEIDENTIFICAT NEIDENTIFICAT	A1
Act Administrativ nr. Adeverința nr. 4862, din 01/08/2024 emis de Primăria Ocna Șugatag;		
B2	Se notează posesia faptică în favoarea lui 1) BOZAI MARIA	A1

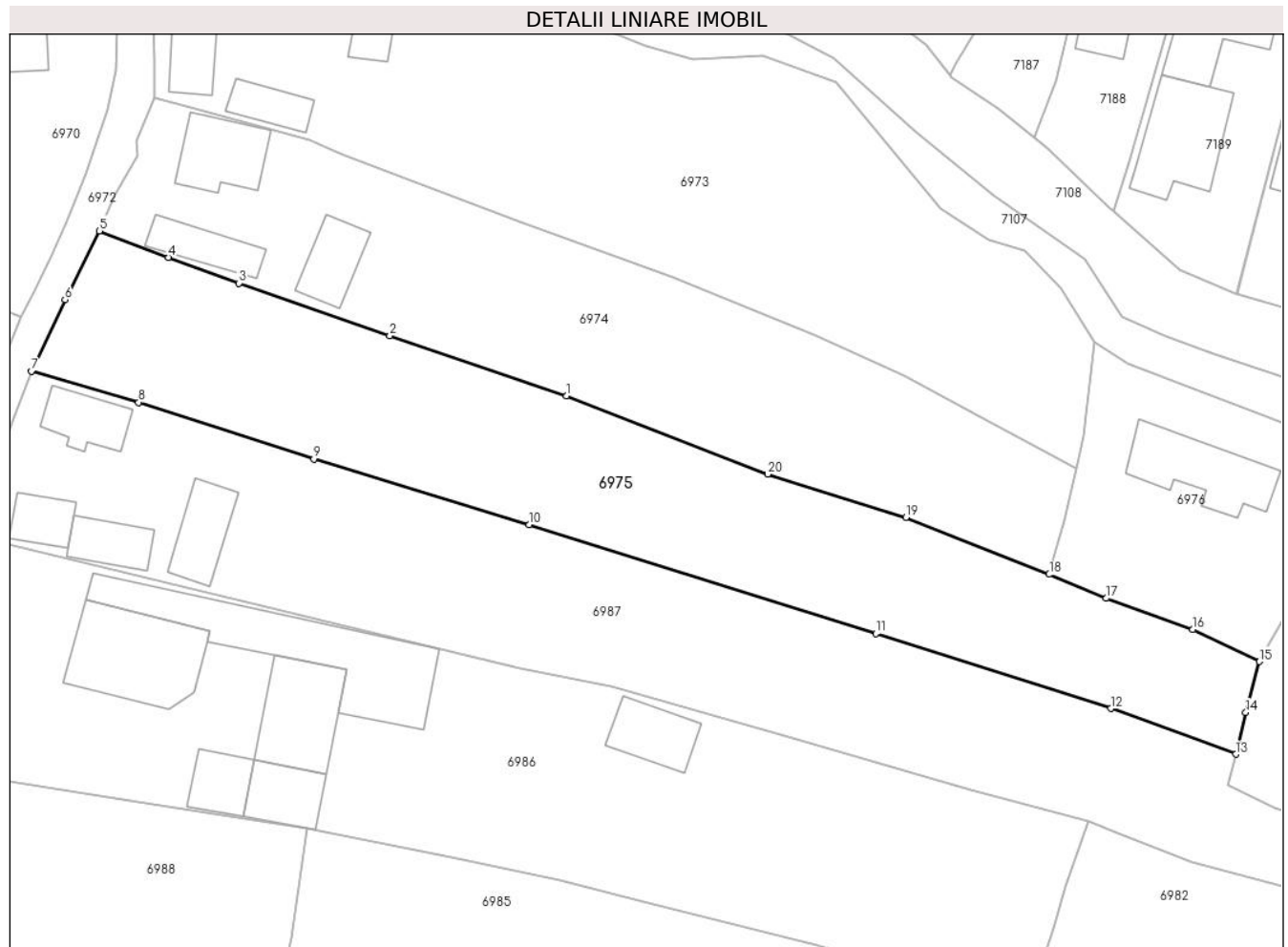
C. Partea III. SARCINI .

Inscrieri privind dezmembramintele dreptului de proprietate, drepturi reale de garanție și sarcini	Referințe
NU SUNT	

Teren

Nr cadastral	Suprafața (mp)*	Observații / Referințe
	2.435	

* Suprafața este determinată în planul de proiecție Stereo 70.



Date referitoare la teren

Crt	Categorie folosință	Intra vilan	Suprafața (mp)	Tarla	Parcelă	Nr. topo	Observații / Referințe
1	faneata	DA	2.435	-	-	-	

Lungime Segmente

1) Valorile lungimilor segmentelor sunt obținute din proiecție în plan.

Punct început	X / Y	Punct sfârșit	X / Y	Lungime segment (** (m)
1	417.847,921 700.482,916	2	417.825,994 700.490,411	23.173
2	417.825,994 700.490,411	3	417.807,214 700.496,905	19.871
3	417.807,214 700.496,905	4	417.798,463 700.500,113	9.32
4	417.798,463 700.500,113	5	417.789,91 700.503,413	9.168
5	417.789,91 700.503,413	6	417.785,63 700.494,866	9.559

Punct început	X / Y	Punct sfârşit	X / Y	Lungime segment (** (m)
6	417.785,63 700.494,866	7	417.781,464 700.485,98	9.814
7	417.781,464 700.485,98	8	417.794,765 700.482,119	13.85
8	417.794,765 700.482,119	9	417.816,541 700.475,102	22.879
9	417.816,541 700.475,102	10	417.843,264 700.466,923	27.947
10	417.843,264 700.466,923	11	417.886,328 700.453,435	45.127
11	417.886,328 700.453,435	12	417.915,512 700.444,134	30.63
12	417.915,512 700.444,134	13	417.931,039 700.438,444	16.537
13	417.931,039 700.438,444	14	417.932,295 700.443,66	5.365
14	417.932,295 700.443,66	15	417.933,985 700.449,954	6.517
15	417.933,985 700.449,954	16	417.925,707 700.453,931	9.184
16	417.925,707 700.453,931	17	417.914,94 700.457,803	11.442
17	417.914,94 700.457,803	18	417.907,883 700.460,772	7.656
18	417.907,883 700.460,772	19	417.890,073 700.467,852	19.166
19	417.890,073 700.467,852	20	417.872,928 700.473,217	17.965
20	417.872,928 700.473,217	1	417.847,921 700.482,916	26.822

** Lungimile segmentelor sunt determinate în planul de proiecție Stereo 70 și sunt rotunjite la 1 milimetru.

*** Distanța dintre puncte este formată din segmente cumulate ce sunt mai mici decât valoarea 1 milimetru.

**DATE DESPRE IMOBILUL NR. 6976**

Oficiul de Cadastru și Publicitate Imobiliară MARAMURES
Biroul de Cadastru și Publicitate Imobiliară Sighetu Marmatiei

A. Partea I. Descrierea imobilului

TEREN Intravilan

Nr. CF vechi:13, 1178

Nr. topografic:15, 16

Adresa: Loc. Sat-Sugatag, Nr. 228, Jud. Maramures

Nr. Crt	Nr cadastral Nr. topografic	Suprafața* (mp)	Observații / Referințe
A1		911	Sector cadastral:15 Teren imprejmuit;

Construcții

Crt	Nr cadastral Nr. topografic	Adresa	Observații / Referințe
A1.1		Loc. Sat-Sugatag, Nr. 228, Jud. Maramures	Nr. niveluri:1; S. construita la sol:119 mp; S. construita desfasurata:119 mp; Casa de locuit, P

B. Partea II. Proprietari și acte

Inscrieri privitoare la dreptul de proprietate și alte drepturi reale		Referințe
6976 / 01/09/2024		
Act Normativ nr. Legea nr. 7, din 13/03/1996 emis de Parlamentul României;		
B1	Intabulare, drept de PROPRIETATE, dobandit prin Lege, cota actuala 1/1 1) NEIDENTIFICAT NEIDENTIFICAT	A1
Act Administrativ nr. Adeverința nr. 4863, din 01/08/2024 emis de Primăria Ocna Șugatag;		
B2	Se notează posesia faptică în favoarea lui 1) BLEDEA DUMITRU	A1
Act Normativ nr. Legea nr. 7, din 13/03/1996 emis de Parlamentul României;		
B3	Intabulare, drept de PROPRIETATE, dobandit prin Lege, cota actuala 1/1 1) BLEDEA DUMITRU	A1.1

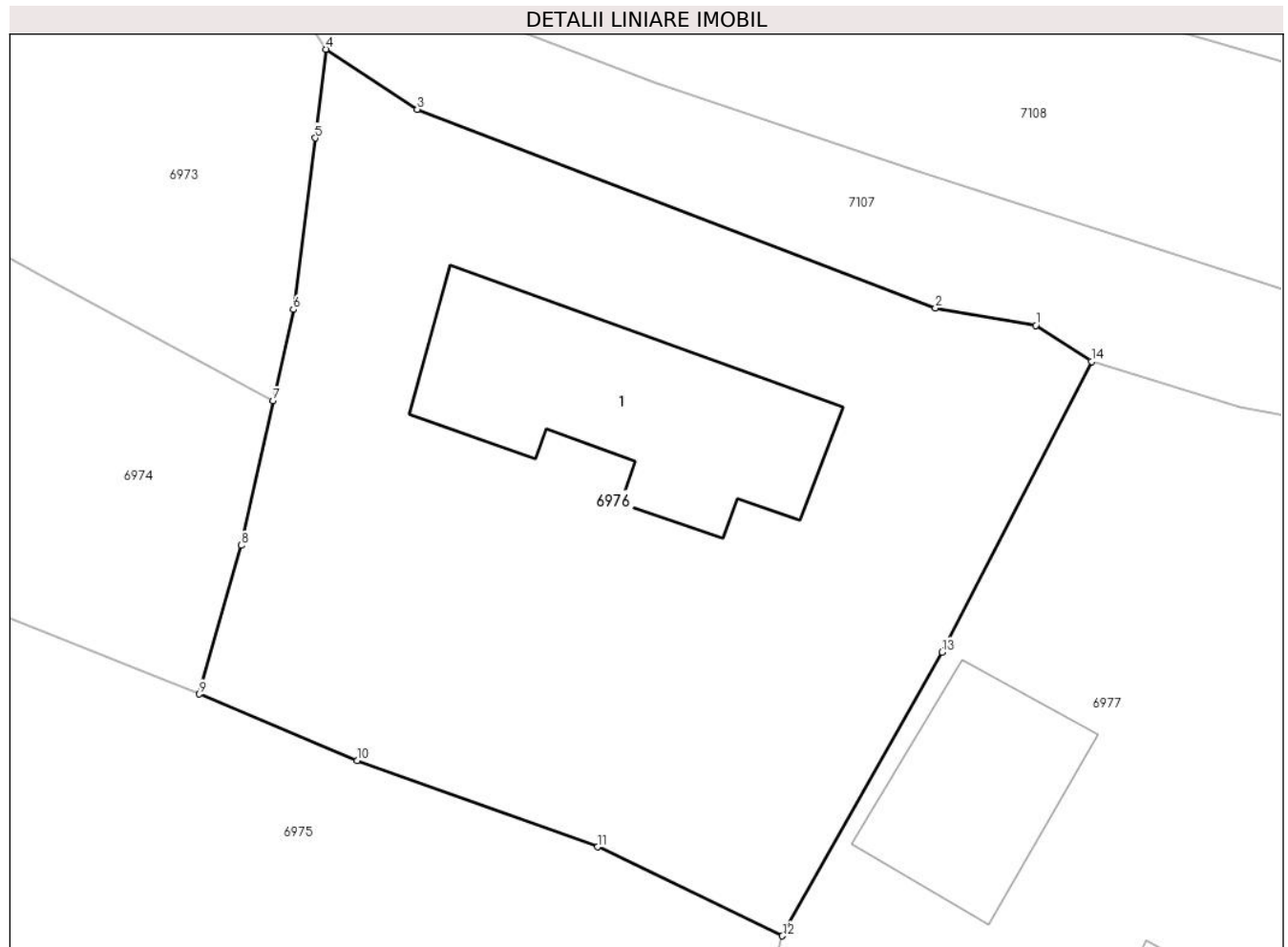
C. Partea III. SARCINI .

Inscrieri privind dezmembramintele dreptului de proprietate, drepturi reale de garanție și sarcini	Referințe
NU SUNT	

Teren

Nr cadastral	Suprafața (mp)*	Observații / Referințe
	911	

* Suprafața este determinată în planul de proiecție Stereo 70.



Date referitoare la teren

Crt	Categorie folosință	Intra vilan	Suprafața (mp)	Tarla	Parcelă	Nr. topo	Observații / Referințe
1	curți constructii	DA	911	-	-	-	

Date referitoare la construcții

Crt	Număr	Destinație construcție	Supraf. (mp)	Situație juridică	Observații / Referințe
A1.1		construcții de locuințe	119	Cu acte	Nr. niveluri:1; S. construita la sol:119 mp; S. construita desfasurata:119 mp; Casa de locuit, P

Lungime Segmente

1) Valorile lungimilor segmentelor sunt obținute din proiecție în plan.

Punct început	X / Y	Punct sfârșit	X / Y	Lungime segment (** (m)
1	417.945,331 700.477,274	2	417.940,838 700.478,047	4.559
2	417.940,838 700.478,047	3	417.917,636 700.486,935	24.846
3	417.917,636 700.486,935	4	417.913,546 700.489,624	4.895

Punct început	X / Y	Punct sfârşit	X / Y	Lungime segment (** (m)
4	417.913,546 700.489,624	5	417.913,062 700.485,655	3.998
5	417.913,062 700.485,655	6	417.912,091 700.477,982	7.734
6	417.912,091 700.477,982	7	417.911,181 700.473,899	4.183
7	417.911,181 700.473,899	8	417.909,759 700.467,429	6.624
8	417.909,759 700.467,429	9	417.907,883 700.460,772	6.916
9	417.907,883 700.460,772	10	417.914,94 700.457,803	7.656
10	417.914,94 700.457,803	11	417.925,707 700.453,931	11.442
11	417.925,707 700.453,931	12	417.933,985 700.449,954	9.184
12	417.933,985 700.449,954	13	417.941,134 700.462,646	14.567
13	417.941,134 700.462,646	14	417.947,826 700.475,656	14.63
14	417.947,826 700.475,656	1	417.945,331 700.477,274	2.974

** Lungimile segmentelor sunt determinate în planul de proiecţie Stereo 70 şi sunt rotunjite la 1 milimetru.

*** Distanţa dintre puncte este formată din segmente cumulate ce sunt mai mici decât valoarea 1 milimetru.

**DATE DESPRE IMOBILUL NR. 6977**

Oficiul de Cadastru și Publicitate Imobiliară MARAMURES
Biroul de Cadastru și Publicitate Imobiliară Sighetu Marmatiei

A. Partea I. Descrierea imobilului

TEREN Intravilan

Nr. topografic:14/b/1

Adresa: Loc. Sat-Sugatag, Nr. 229, Jud. Maramures

Nr. Crt	Nr cadastral Nr. topografic	Suprafața* (mp)	Observații / Referințe
A1	53071	2.141	Sector cadastral:15 Teren imprejmuit;

Construcții

Crt	Nr cadastral Nr. topografic	Adresa	Observații / Referințe
A1.1		Loc. Sat-Sugatag, Nr. 229, Jud. Maramures	Nr. niveluri:1; S. construita la sol:68 mp; S. construita desfasurata:68 mp; Casa de locuit, P
A1.2		Loc. Sat-Sugatag, Nr. 229, Jud. Maramures	Nr. niveluri:1; S. construita la sol:48 mp; S. construita desfasurata:48 mp; Construcție anexă, P
A1.3		Loc. Sat-Sugatag, Nr. 229, Jud. Maramures	Nr. niveluri:1; S. construita la sol:71 mp; S. construita desfasurata:71 mp; Construcție anexă, P

B. Partea II. Proprietari și acte

Inscrieri privitoare la dreptul de proprietate și alte drepturi reale		Referințe
6977 / 01/09/2024		
Act Normativ nr. Legea nr. 7, din 13/03/1996 emis de Parlamentul României;		
B1	Intabulare, drept de PROPRIETATE, dobandit prin Lege, cota actuala 1/1 1) NEIDENTIFICAT NEIDENTIFICAT	A1
Act Administrativ nr. Adeverința nr. 4864, din 01/08/2024 emis de Primăria Ocna Șugatag;		
B2	Se notează posesia faptică în favoarea lui 1) HOTEA GHEORGHE 2) HOTEA IOAN	A1
Act Normativ nr. Legea nr. 7, din 13/03/1996 emis de Parlamentul României;		
B3	Intabulare, drept de PROPRIETATE, dobandit prin Lege, cota actuala 1/1 1) HOTEA GHEORGHE 2) HOTEA IOAN	A1.1, A1.2, A1.3

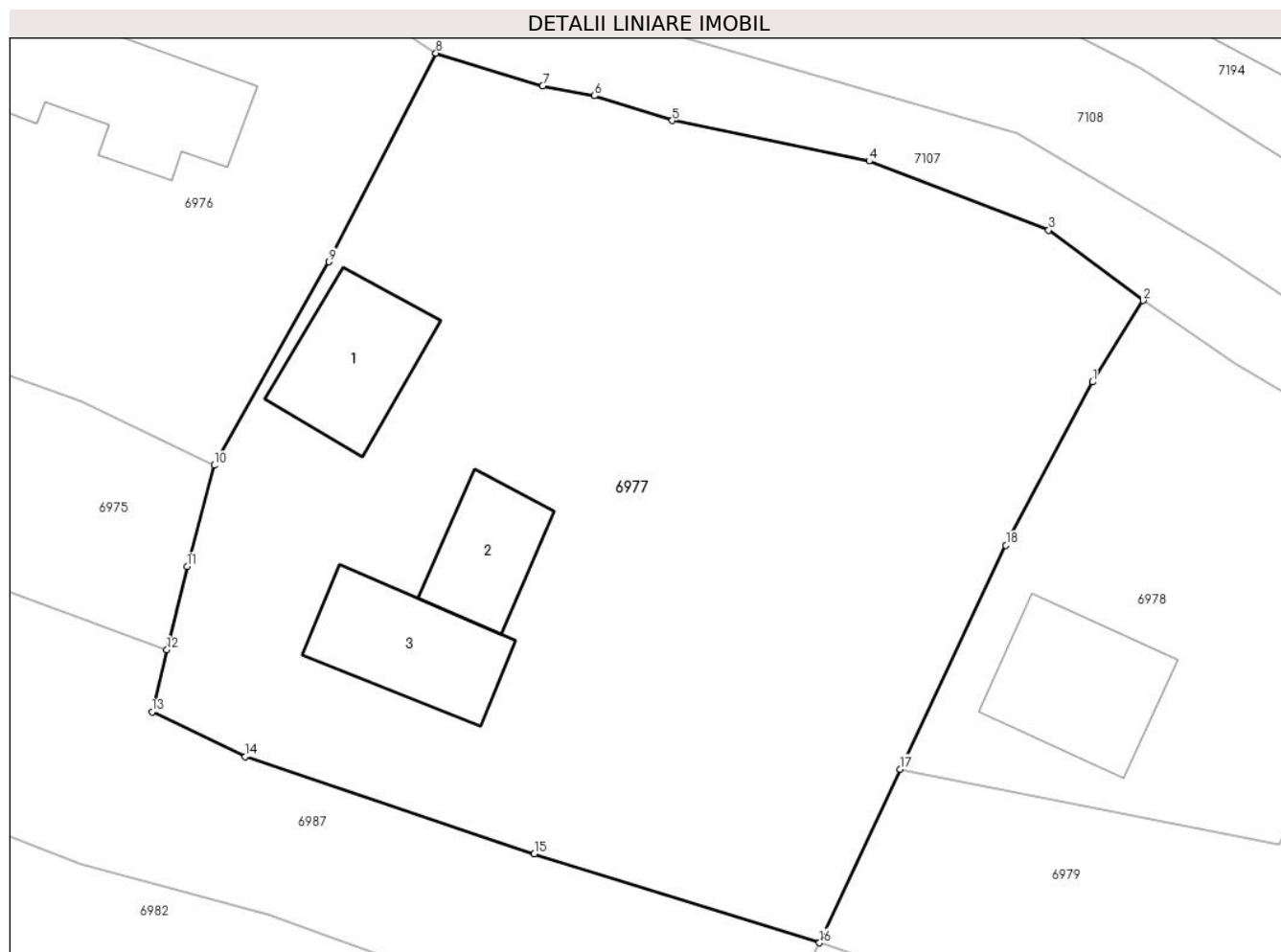
C. Partea III. SARCINI .

Inscrieri privind dezmembramintele dreptului de proprietate, drepturi reale de garanție și sarcini	Referințe
NU SUNT	

Teren

Nr cadastral	Suprafața (mp)*	Observații / Referințe
53071	2.141	

* Suprafața este determinată în planul de proiecție Stereo 70.



Date referitoare la teren

Crt	Categorie folosință	Intravilan	Suprafața (mp)	Tarla	Parcelă	Nr. topo	Observații / Referințe
1	curți constructii	DA	500	-	-	-	
2	faneata	DA	1.641	-	-	-	

Date referitoare la construcții

Crt	Număr	Destinație construcție	Supraf. (mp)	Situație juridică	Observații / Referințe
A1.1		construcții de locuințe	68	Cu acte	Nr. niveluri:1; S. construita la sol:68 mp; S. construita desfasurata:68 mp; Casa de locuit, P
A1.2		construcții anexa	48	Cu acte	Nr. niveluri:1; S. construita la sol:48 mp; S. construita desfasurata:48 mp; Construcție anexă, P
A1.3		construcții anexa	71	Cu acte	Nr. niveluri:1; S. construita la sol:71 mp; S. construita desfasurata:71 mp; Construcție anexă, P

Lungime Segmente

1) Valorile lungimilor segmentelor sunt obținute din proiecție în plan.

Punct început	X / Y	Punct sfârșit	X / Y	Lungime segment (** (m)
---------------	-------	---------------	-------	-------------------------

Punct început	X / Y	Punct sfârșit	X / Y	Lungime segment (** (m)
1	417.988,801 700.455,154	2	417.991,969 700.460,234	5.987
2	417.991,969 700.460,234	3	417.986,058 700.464,628	7.365
3	417.986,058 700.464,628	4	417.974,865 700.468,931	11.992
4	417.974,865 700.468,931	5	417.962,562 700.471,454	12.559
5	417.962,562 700.471,454	6	417.957,715 700.473,001	5.088
6	417.957,715 700.473,001	7	417.954,487 700.473,615	3.286
7	417.954,487 700.473,615	8	417.947,826 700.475,656	6.967
8	417.947,826 700.475,656	9	417.941,134 700.462,646	14.63
9	417.941,134 700.462,646	10	417.933,985 700.449,954	14.567
10	417.933,985 700.449,954	11	417.932,295 700.443,66	6.517
11	417.932,295 700.443,66	12	417.931,039 700.438,444	5.365
12	417.931,039 700.438,444	13	417.930,114 700.434,581	3.972
13	417.930,114 700.434,581	14	417.935,929 700.431,779	6.455
14	417.935,929 700.431,779	15	417.953,958 700.425,716	19.021
15	417.953,958 700.425,716	16	417.971,766 700.420,18	18.649
16	417.971,766 700.420,18	17	417.976,793 700.431,001	11.932
17	417.976,793 700.431,001	18	417.983,394 700.444,973	15.453
18	417.983,394 700.444,973	1	417.988,801 700.455,154	11.528

** Lungimile segmentelor sunt determinate în planul de proiecție Stereo 70 și sunt rotunjite la 1 milimetru.

*** Distanța dintre puncte este formată din segmente cumulate ce sunt mai mici decât valoarea 1 milimetru.

**DATE DESPRE IMOBILUL NR. 6978**

Oficiul de Cadastru și Publicitate Imobiliară MARAMURES
Biroul de Cadastru și Publicitate Imobiliară Sighetu Marmatiei

A. Partea I. Descrierea imobilului

TEREN Intravilan

Adresa: Loc. Sat-Sugatag, Nr. 230A, Jud. Maramures

Nr. Crt	Nr cadastral Nr. topografic	Suprafața* (mp)	Observații / Referințe
A1	58706	660	Sector cadastral:15 Teren imprejmuit; parte din nr. topo 14/b/2

Construcții

Crt	Nr cadastral Nr. topografic	Adresa	Observații / Referințe
A1.1		Loc. Sat-Sugatag, Nr. 230A, Jud. Maramures	Nr. niveluri:3; S. construita la sol:81 mp; S. construita desfasurata:243 mp; Casa de locuit, D+P+1E

B. Partea II. Proprietari și acte

Inscrieri privitoare la dreptul de proprietate și alte drepturi reale		Referințe
6978 / 01/09/2024		
Act Normativ nr. Legea nr. 7, din 13/03/1996 emis de Parlamentul României;		
B1	Intabulare, drept de PROPRIETATE, dobandit prin Lege, cota actuala 1/1 1) NEIDENTIFICAT NEIDENTIFICAT	A1
Act Administrativ nr. Adeverința nr. 4865, din 01/08/2024 emis de Primăria Ocna Șugatag;		
B2	Se notează posesia faptică în favoarea lui 1) HOTEA ANUȚA 2) HOTEA IOAN-GHEORGHE	A1
Act Normativ nr. Legea nr. 7, din 13/03/1996 emis de Parlamentul României;		
B3	Intabulare, drept de PROPRIETATE, dobandit prin Lege, cota actuala 1/1 1) HOTEA ANUȚA 2) HOTEA IOAN-GHEORGHE	A1.1

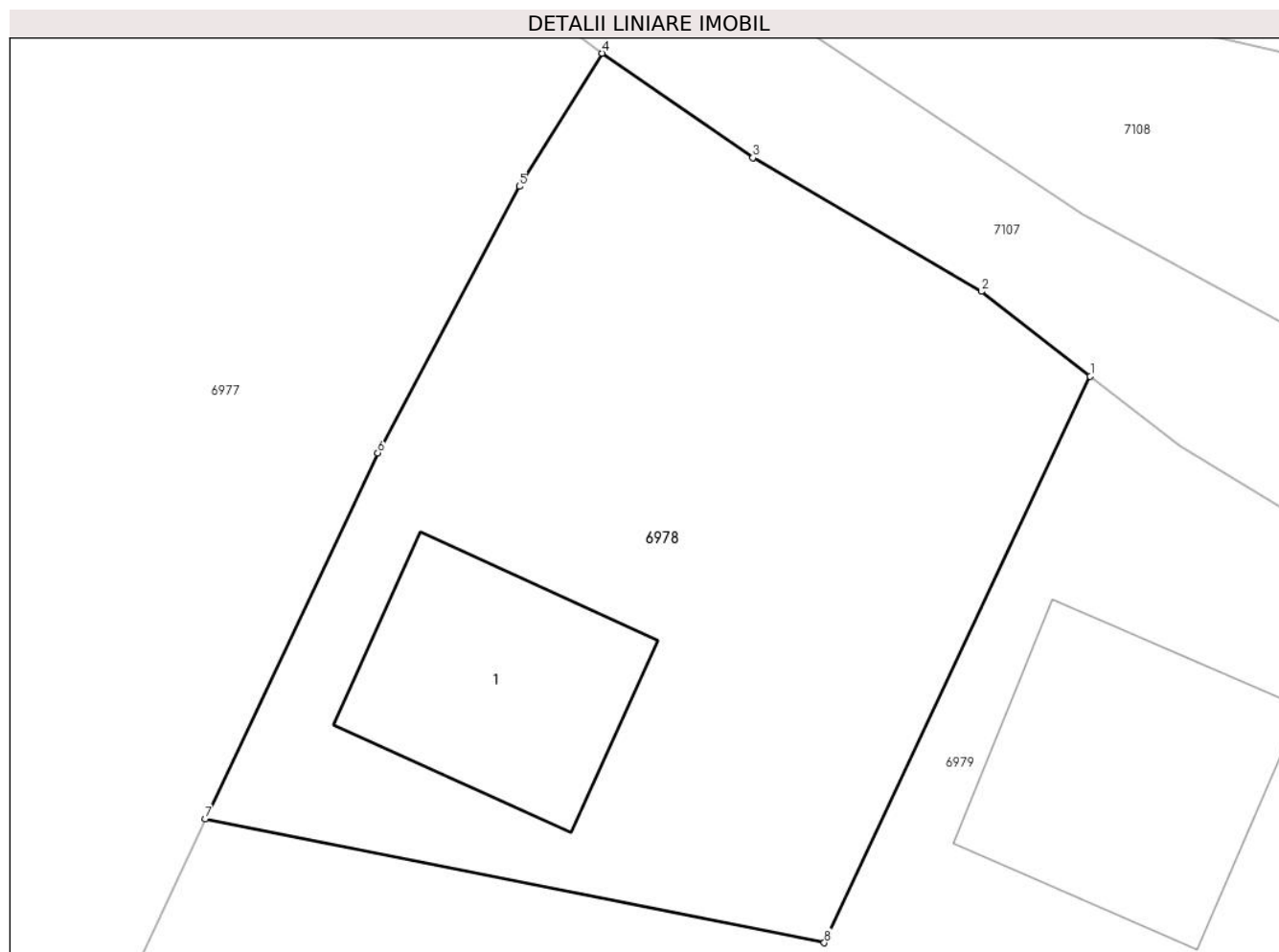
C. Partea III. SARCINI .

Inscrieri privind dezmembramintele dreptului de proprietate, drepturi reale de garanție și sarcini	Referințe
NU SUNT	

Teren

Nr cadastral	Suprafața (mp)*	Observații / Referințe
58706	660	parte din nr. topo 14/b/2

* Suprafața este determinată în planul de proiecție Stereo 70.



Date referitoare la teren

Crt	Categorie folosință	Intra vilan	Suprafața (mp)	Tarla	Parcelă	Nr. topo	Observații / Referințe
1	curți constructii	DA	660	-	-	-	

Date referitoare la construcții

Crt	Număr	Destinație construcție	Supraf. (mp)	Situație juridică	Observații / Referințe
A1.1		construcții de locuințe	81	Cu acte	Nr. niveluri:3; S. construita la sol:81 mp; S. construita desfasurata:243 mp; Casa de locuit, D+P+1E

Lungime Segmente

1) Valorile lungimilor segmentelor sunt obținute din proiecție în plan.

Punct început	X / Y	Punct sfârșit	X / Y	Lungime segment (** (m)
1	418.010,61 700.447,901	2	418.006,445 700.451,141	5.277
2	418.006,445 700.451,141	3	417.997,72 700.456,248	10.11
3	417.997,72 700.456,248	4	417.991,969 700.460,234	6.997

Punct început	X / Y	Punct sfârșit	X / Y	Lungime segment (** (m)
4	417.991,969 700.460,234	5	417.988,801 700.455,154	5.987
5	417.988,801 700.455,154	6	417.983,394 700.444,973	11.528
6	417.983,394 700.444,973	7	417.976,793 700.431,001	15.453
7	417.976,793 700.431,001	8	418.000,452 700.426,276	24.126
8	418.000,452 700.426,276	1	418.010,61 700.447,901	23.892

** Lungimile segmentelor sunt determinate în planul de proiecție Stereo 70 și sunt rotunjite la 1 milimetru.

*** Distanța dintre puncte este formată din segmente cumulate ce sunt mai mici decât valoarea 1 milimetru.

**DATE DESPRE IMOBILUL NR. 6979**

Oficiul de Cadastru și Publicitate Imobiliară MARAMURES
Biroul de Cadastru și Publicitate Imobiliară Sighetu Marmatiei

A. Partea I. Descrierea imobilului

TEREN Intravilan

Nr. CF vechi:58706

Adresa: Loc. Sat-Sugatag, Nr. 230, Jud. Maramures

Nr. Crt	Nr cadastral Nr. topografic	Suprafața* (mp)	Observații / Referințe
A1		1.152	Sector cadastral:15 Teren imprejmuit; parte din nr. topo 14/b/2

Construcții

Crt	Nr cadastral Nr. topografic	Adresa	Observații / Referințe
A1.1		Loc. Sat-Sugatag, Nr. 230, Jud. Maramures	Nr. niveluri:1; S. construita la sol:103 mp; S. construita desfasurata:103 mp; Casa de locuit, P
A1.2		Loc. Sat-Sugatag, Nr. 230, Jud. Maramures	Nr. niveluri:1; S. construita la sol:55 mp; S. construita desfasurata:55 mp; Construcție anexă, P

B. Partea II. Proprietari și acte

Inscrieri privitoare la dreptul de proprietate și alte drepturi reale		Referințe
6979 / 01/09/2024		
Act Normativ nr. Legea nr. 7, din 13/03/1996 emis de Parlamentul României;		
B1	Intabulare, drept de PROPRIETATE, dobandit prin Lege, cota actuala 1/1 1) NEIDENTIFICAT NEIDENTIFICAT	A1
Act Administrativ nr. Adeverința nr. 4866, din 01/08/2024 emis de Primăria Ocna Șugatag;		
B2	Se notează posesia faptică în favoarea lui 1) HOTEA VASILE	A1
Act Normativ nr. Legea nr. 7, din 13/03/1996 emis de Parlamentul României;		
B3	Intabulare, drept de PROPRIETATE, dobandit prin Lege, cota actuala 1/1 1) HOTEA VASILE	A1.1, A1.2

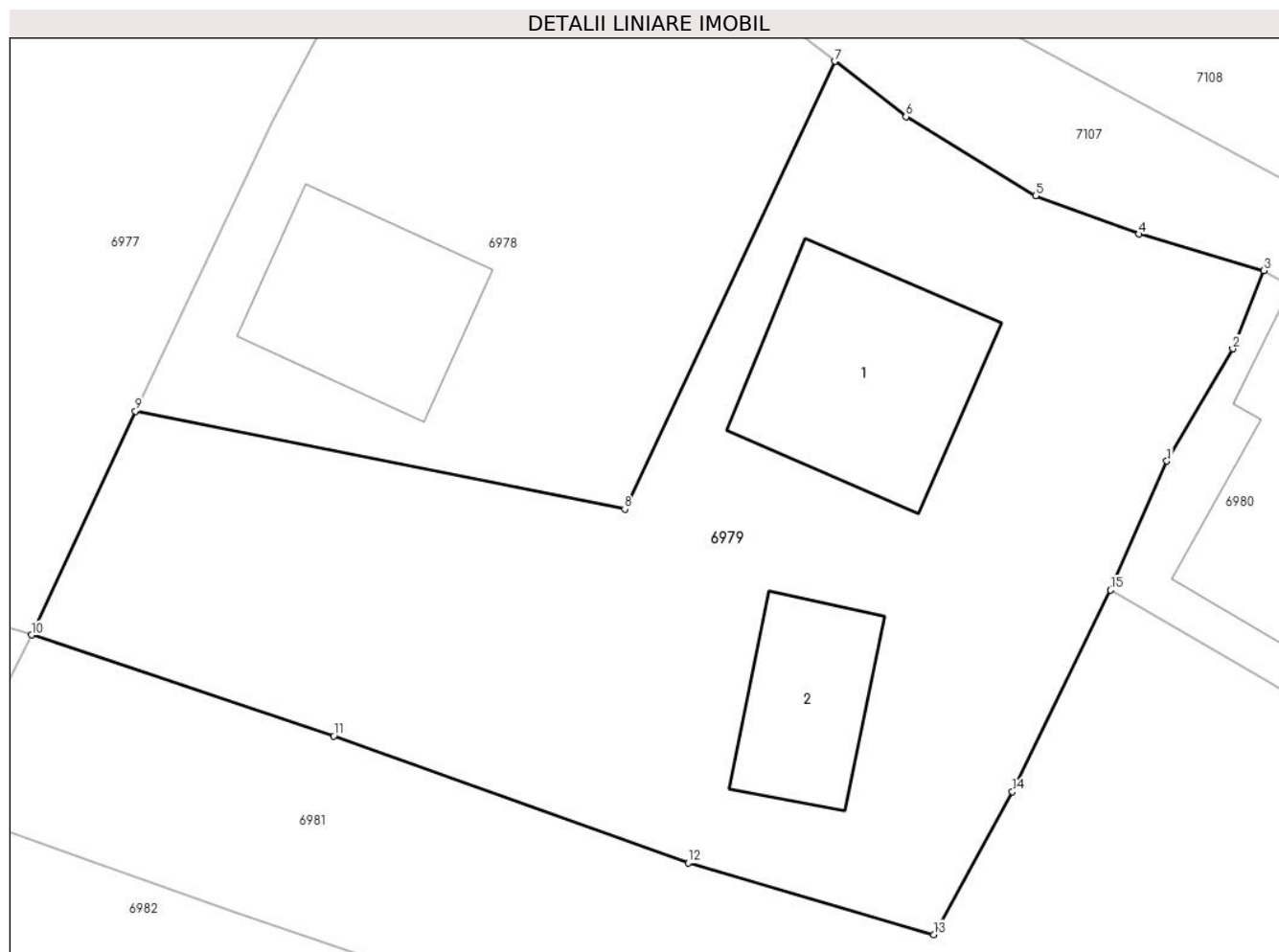
C. Partea III. SARCINI .

Inscrieri privind dezmembramintele dreptului de proprietate, drepturi reale de garanție și sarcini	Referințe
NU SUNT	

Teren

Nr cadastral	Suprafața (mp)*	Observații / Referințe
	1.152	parte din nr. topo 14/b/2

* Suprafața este determinată în planul de proiecție Stereo 70.



Date referitoare la teren

Crt	Categorie folosință	Intravilan	Suprafața (mp)	Tarla	Parcelă	Nr. topo	Observații / Referințe
1	curți constructii	DA	700	-	-	-	
2	faneata	DA	452	-	-	-	

Date referitoare la construcții

Crt	Număr	Destinație construcție	Supraf. (mp)	Situație juridică	Observații / Referințe
A1.1		construcții de locuințe	103	Cu acte	Nr. niveluri:1; S. construita la sol:103 mp; S. construita desfasurata:103 mp; Casa de locuit, P
A1.2		construcții anexa	55	Cu acte	Nr. niveluri:1; S. construita la sol:55 mp; S. construita desfasurata:55 mp; Construcție anexă, P

Lungime Segmente

1) Valorile lungimilor segmentelor sunt obținute din proiecție în plan.

Punct început	X / Y	Punct sfârșit	X / Y	Lungime segment (** (m)
1	418.026,664 700.428,59	2	418.029,86 700.434,014	6.296

Punct început	X / Y	Punct sfârșit	X / Y	Lungime segment (** (m)
2	418.029,86 700.434,014	3	418.031,353 700.437,785	4.056
3	418.031,353 700.437,785	4	418.025,305 700.439,561	6.303
4	418.025,305 700.439,561	5	418.020,316 700.441,405	5.319
5	418.020,316 700.441,405	6	418.014,046 700.445,229	7.344
6	418.014,046 700.445,229	7	418.010,61 700.447,901	4.353
7	418.010,61 700.447,901	8	418.000,452 700.426,276	23.892
8	418.000,452 700.426,276	9	417.976,793 700.431,001	24.126
9	417.976,793 700.431,001	10	417.971,766 700.420,18	11.932
10	417.971,766 700.420,18	11	417.986,384 700.415,305	15.409
11	417.986,384 700.415,305	12	418.003,517 700.409,16	18.202
12	418.003,517 700.409,16	13	418.015,394 700.405,703	12.37
13	418.015,394 700.405,703	14	418.019,196 700.412,607	7.882
14	418.019,196 700.412,607	15	418.023,94 700.422,353	10.839
15	418.023,94 700.422,353	1	418.026,664 700.428,59	6.806

** Lungimile segmentelor sunt determinate în planul de proiecție Stereo 70 și sunt rotunjite la 1 milimetru.

*** Distanța dintre puncte este formată din segmente cumulate ce sunt mai mici decât valoarea 1 milimetru.

**DATE DESPRE IMOBILUL NR. 6980**

Oficiul de Cadastru și Publicitate Imobiliară MARAMURES
Biroul de Cadastru și Publicitate Imobiliară Sighetu Marmatiei

A. Partea I. Descrierea imobilului

TEREN Intravilan

Nr. CF vechi:51629
Nr. topografic:14/a/1

Adresa: Loc. Sat-Sugatag, Nr. 231, Jud. Maramures

Nr. Crt	Nr cadastral Nr. topografic	Suprafața* (mp)	Observații / Referințe
A1	52233	397	Sector cadastral:15 Teren imprejmuit; parte din nr. topo 14/a/2

Construcții

Crt	Nr cadastral Nr. topografic	Adresa	Observații / Referințe
A1.1		Loc. Sat-Sugatag, Nr. 231, Jud. Maramures	Nr. niveluri:2; S. construita la sol:168 mp; S. construita desfasurata:336 mp; Casa de locuit, P+1E

B. Partea II. Proprietari și acte

Inscrieri privitoare la dreptul de proprietate și alte drepturi reale		Referințe
6980 / 01/09/2024		
Act Normativ nr. Legea nr. 7, din 13/03/1996 emis de Parlamentul României;		
B1	Intabulare, drept de PROPRIETATE, dobandit prin Lege, cota actuala 1/1 1) NEIDENTIFICAT NEIDENTIFICAT	A1
Act Administrativ nr. Adeverința nr. 4867, din 01/08/2024 emis de Primăria Ocna Șugatag;		
B2	Se notează posesia faptică în favoarea lui 1) COVACI DORINEL	A1
Act Normativ nr. Legea nr. 7, din 13/03/1996 emis de Parlamentul României;		
B3	Intabulare, drept de PROPRIETATE, dobandit prin Lege, cota actuala 1/1 1) COVACI DORINEL	A1.1

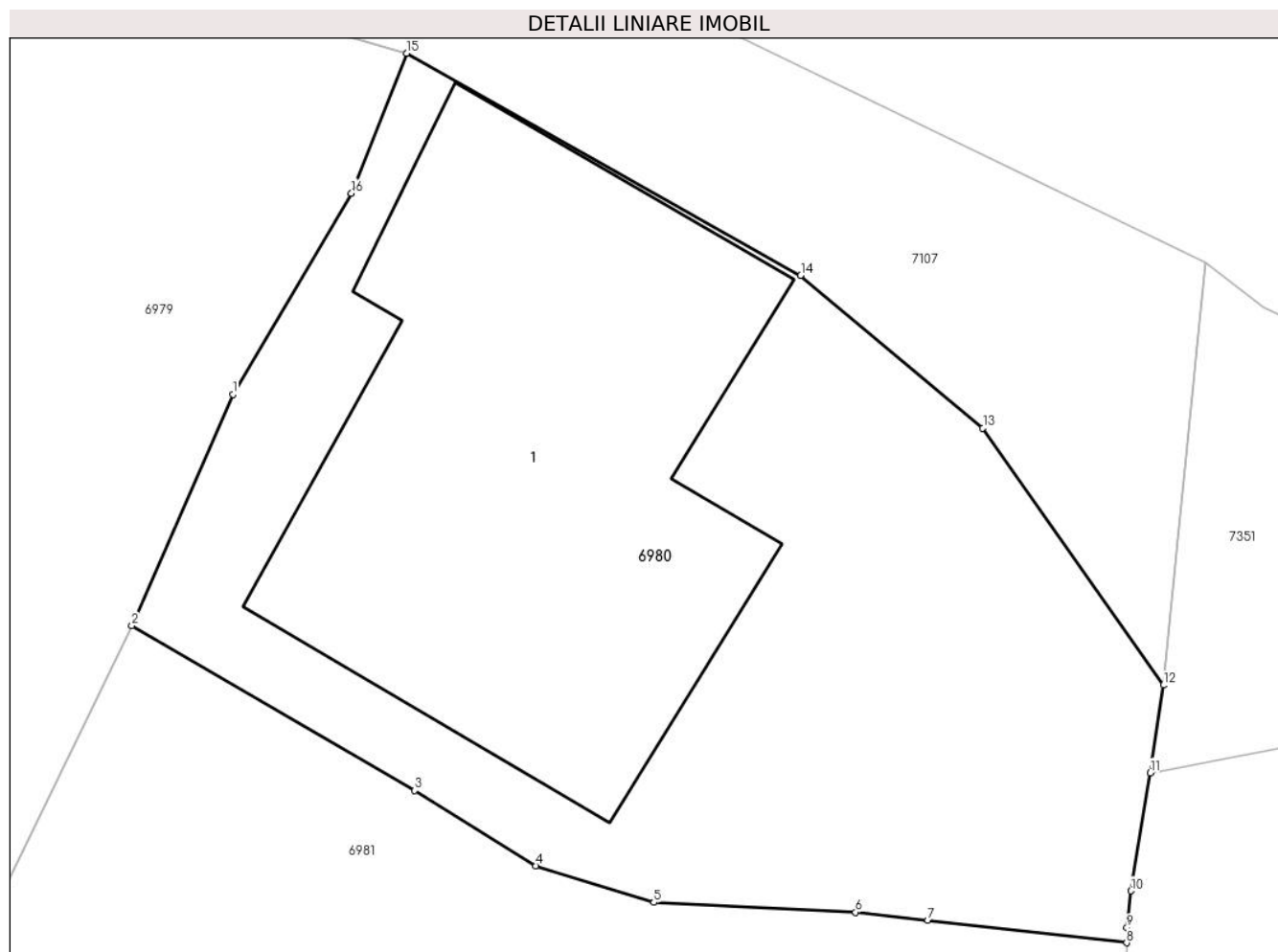
C. Partea III. SARCINI .

Inscrieri privind dezmembramintele dreptului de proprietate, drepturi reale de garanție și sarcini	Referințe
NU SUNT	

Teren

Nr cadastral	Suprafața (mp)*	Observații / Referințe
52233	397	parte din nr. topo 14/a/2

* Suprafața este determinată în planul de proiecție Stereo 70.



Date referitoare la teren

Crt	Categorie folosință	Intra vilan	Suprafața (mp)	Tarla	Parcelă	Nr. topo	Observații / Referințe
1	curți constructii	DA	397	-	-	-	

Date referitoare la construcții

Crt	Număr	Destinație construcție	Supraf. (mp)	Situație juridică	Observații / Referințe
A1.1		construcții de locuințe	168	Cu acte	Nr. niveluri:2; S. construita la sol:168 mp; S. construita desfasurata:336 mp; Casa de locuit, P+1E

Lungime Segmente

1) Valorile lungimilor segmentelor sunt obținute din proiecție în plan.

Punct început	X / Y	Punct sfârșit	X / Y	Lungime segment (** (m)
1	418.026,664 700.428,59	2	418.023,94 700.422,353	6.806
2	418.023,94 700.422,353	3	418.031,564 700.417,916	8.821
3	418.031,564 700.417,916	4	418.034,838 700.415,884	3.853

Punct început	X / Y	Punct sfârşit	X / Y	Lungime segment (** (m)
4	418.034,838 700.415,884	5	418.038,017 700.414,897	3.329
5	418.038,017 700.414,897	6	418.043,458 700.414,631	5.447
6	418.043,458 700.414,631	7	418.045,407 700.414,412	1.961
7	418.045,407 700.414,412	8	418.050,773 700.413,809	5.4
8	418.050,773 700.413,809	9	418.050,778 700.414,219	0.41
9	418.050,778 700.414,219	10	418.050,89 700.415,204	0.991
10	418.050,89 700.415,204	11	418.051,41 700.418,388	3.226
11	418.051,41 700.418,388	12	418.051,763 700.420,753	2.391
12	418.051,763 700.420,753	13	418.046,895 700.427,683	8.469
13	418.046,895 700.427,683	14	418.041,981 700.431,801	6.411
14	418.041,981 700.431,801	15	418.031,353 700.437,785	12.197
15	418.031,353 700.437,785	16	418.029,86 700.434,014	4.056
16	418.029,86 700.434,014	1	418.026,664 700.428,59	6.296

** Lungimile segmentelor sunt determinate în planul de proiecție Stereo 70 și sunt rotunjite la 1 milimetru.

*** Distanța dintre puncte este formată din segmente cumulate ce sunt mai mici decât valoarea 1 milimetru.

**DATE DESPRE IMOBILUL NR. 6981**

Oficiul de Cadastru și Publicitate Imobiliară MARAMURES
Biroul de Cadastru și Publicitate Imobiliară Sighetu Marmatiei

A. Partea I. Descrierea imobilului

Nr. CF vechi:733, 53073
Nr. topografic:13

TEREN Intravilan

Adresa: Loc. Sat-Sugatag, Nr. 233, Jud. Maramures

Nr. Crt	Nr cadastral Nr. topografic	Suprafața* (mp)	Observații / Referințe
A1	51629	1.329	Sector cadastral:15 Teren neimprejmuit; parte din nr topo 14/a/2, 728

Construcții

Crt	Nr cadastral Nr. topografic	Adresa	Observații / Referințe
A1.1		Loc. Sat-Sugatag, Nr. 233, Jud. Maramures	Nr. niveluri:3; S. construita la sol:138 mp; S. construita desfasurata:414 mp; Casa de locuit, P+2E
A1.2		Loc. Sat-Sugatag, Nr. 233, Jud. Maramures	Nr. niveluri:1; S. construita la sol:52 mp; S. construita desfasurata:52 mp; Construcție anexă, P

B. Partea II. Proprietari și acte

Inscrieri privitoare la dreptul de proprietate și alte drepturi reale		Referințe
6981 / 01/09/2024		
Act Normativ nr. Legea nr. 7, din 13/03/1996 emis de Parlamentul României;		
B1	Intabulare, drept de PROPRIETATE, dobandit prin Lege, cota actuala 1/1 1) NEIDENTIFICAT NEIDENTIFICAT	A1
Act Administrativ nr. Adeverința nr, 4868, din 01/08/2024 emis de Primăria Ocna Șugatag;		
B2	Se notează posesia faptică în favoarea lui: 1) BLEDEA ILEANA	A1
Act Normativ nr. Legea nr. 7, din 13/03/2024 emis de Parlamentul României;		
B3	Intabulare, drept de PROPRIETATE, dobandit prin Lege, cota actuala 1/1 1) BLEDEA ILEANA	A1.1, A1.2

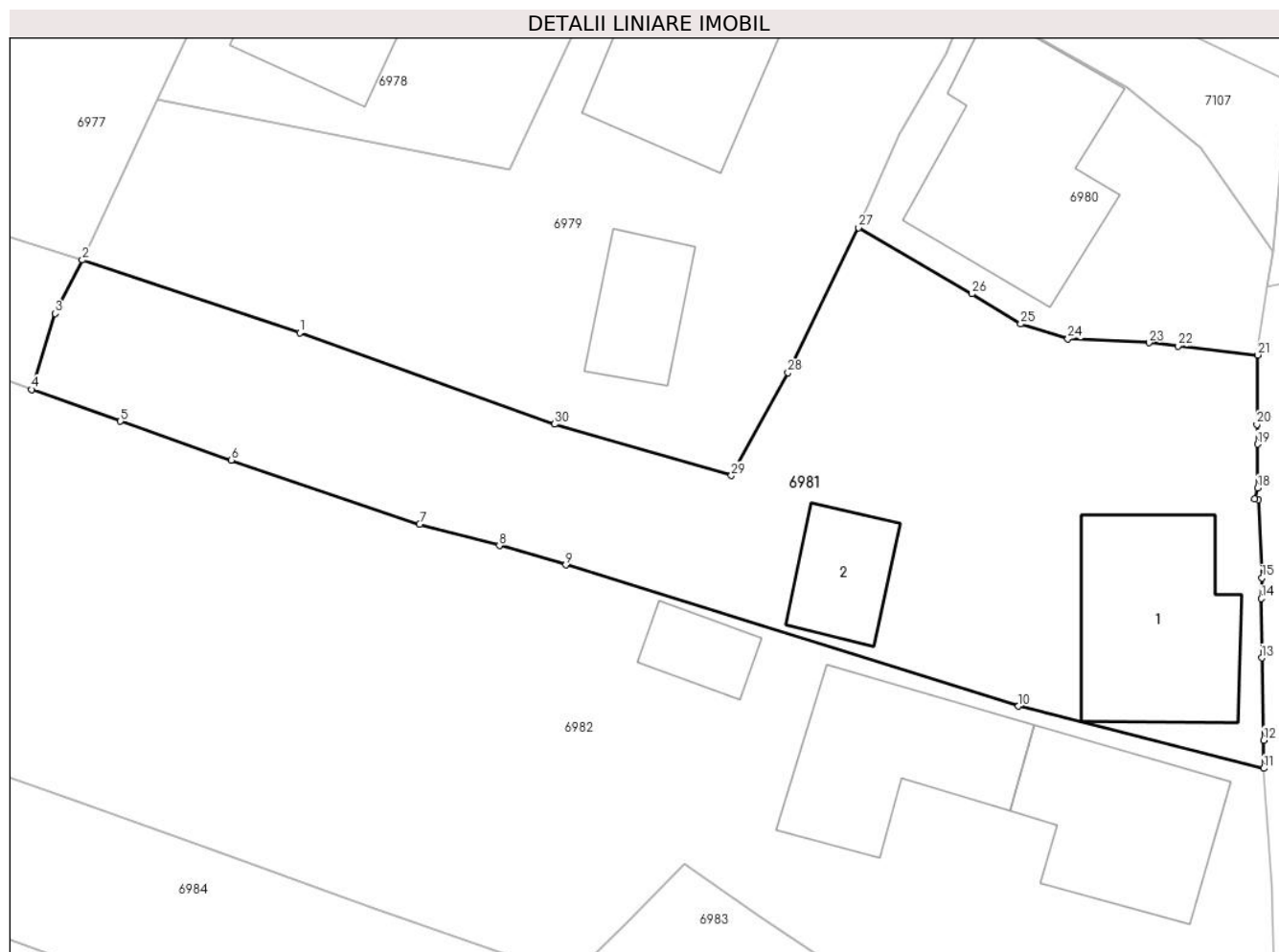
C. Partea III. SARCINI .

Inscrieri privind dezmembramintele dreptului de proprietate, drepturi reale de garanție și sarcini	Referințe
NU SUNT	

Teren

Nr cadastral	Suprafața (mp)*	Observații / Referințe
51629	1.329	parte din nr topo 14/a/2, 728

* Suprafața este determinată în planul de proiecție Stereo 70.



Date referitoare la teren

Crt	Categorie folosință	Intravilan	Suprafața (mp)	Tarla	Parcelă	Nr. topo	Observații / Referințe
1	curti constructii	DA	500	-	-	-	
2	faneata	DA	829	-	-	-	

Date referitoare la construcții

Crt	Număr	Destinație construcție	Supraf. (mp)	Situație juridică	Observații / Referințe
A1.1		construcții de locuințe	138	Cu acte	Nr. niveluri:3; S. construita la sol:138 mp; S. construita desfasurata:414 mp; Casa de locuit, P+2E
A1.2		construcții anexa	52	Cu acte	Nr. niveluri:1; S. construita la sol:52 mp; S. construita desfasurata:52 mp; Construcție anexă, P

Lungime Segmente

1) Valorile lungimilor segmentelor sunt obținute din proiecție în plan.

Punct început	X / Y	Punct sfârșit	X / Y	Lungime segment (** (m)
1	417.986,384 700.415,305	2	417.971,766 700.420,18	15.409

Punct început	X / Y	Punct sfârșit	X / Y	Lungime segment (** (m)
2	417.971,766 700.420,18	3	417.969,956 700.416,581	4.029

Punct început	X / Y	Punct sfârșit	X / Y	Lungime segment (** (m)
3	417.969,956 700.416,581	4	417.968,362 700.411,491	5.334
5	417.974,334 700.409,353	6	417.981,777 700.406,752	7.884
7	417.994,443 700.402,439	8	417.999,797 700.400,998	5.545
9	418.004,256 700.399,7	10	418.034,689 700.390,216	31.877
11	418.051,171 700.386,048	12	418.051,171 700.387,941	1.893
13	418.051,029 700.393,463	14	418.051,012 700.397,445	3.982
15	418.051,047 700.398,828	16	418.050,808 700.404,079	5.256
17	418.050,578 700.404,144	18	418.050,754 700.404,864	0.741
19	418.050,747 700.407,813	20	418.050,713 700.409,136	1.323
21	418.050,773 700.413,809	22	418.045,407 700.414,412	5.4
23	418.043,458 700.414,631	24	418.038,017 700.414,897	5.447
25	418.034,838 700.415,884	26	418.031,564 700.417,916	3.853
27	418.023,94 700.422,353	28	418.019,196 700.412,607	10.839
29	418.015,394 700.405,703	30	418.003,517 700.409,16	12.37

Punct început	X / Y	Punct sfârșit	X / Y	Lungime segment (** (m)
4	417.968,362 700.411,491	5	417.974,334 700.409,353	6.343
6	417.981,777 700.406,752	7	417.994,443 700.402,439	13.38
8	417.999,797 700.400,998	9	418.004,256 700.399,7	4.644
10	418.034,689 700.390,216	11	418.051,171 700.386,048	17.001
12	418.051,171 700.387,941	13	418.051,029 700.393,463	5.524
14	418.051,012 700.397,445	15	418.051,047 700.398,828	1.383
16	418.050,808 700.404,079	17	418.050,578 700.404,144	0.239
18	418.050,754 700.404,864	19	418.050,747 700.407,813	2.949
20	418.050,713 700.409,136	21	418.050,773 700.413,809	4.673
22	418.045,407 700.414,412	23	418.043,458 700.414,631	1.961
24	418.038,017 700.414,897	25	418.034,838 700.415,884	3.329
26	418.031,564 700.417,916	27	418.023,94 700.422,353	8.821
28	418.019,196 700.412,607	29	418.015,394 700.405,703	7.882
30	418.003,517 700.409,16	1	417.986,384 700.415,305	18.202

** Lungimile segmentelor sunt determinate în planul de proiecție Stereo 70 și sunt rotunjite la 1 milimetru.

*** Distanța dintre puncte este formată din segmente cumulate ce sunt mai mici decât valoarea 1 milimetru.

**DATE DESPRE IMOBILUL NR. 6982**

Oficiul de Cadastru și Publicitate Imobiliară MARAMURES
Biroul de Cadastru și Publicitate Imobiliară Sighetu Marmatiei

A. Partea I. Descrierea imobilului

TEREN Intravilan

Nr. CF vechi:574, 378, 1404

Nr. topografic:10, 11, 12

Adresa: Loc. Sat-Sugatag, Nr. 234, Jud. Maramures

Nr. Crt	Nr cadastral Nr. topografic	Suprafața* (mp)	Observații / Referințe
A1		3.684	Sector cadastral:15 Teren neimprejmit; parte din nr topo 727, 726/b

Construcții

Crt	Nr cadastral Nr. topografic	Adresa	Observații / Referințe
A1.1		Loc. Sat-Sugatag, Nr. 234, Jud. Maramures	Nr. niveluri:2; S. construita la sol:125 mp; S. construita desfasurata:225 mp; Casa de locuit, P+M
A1.2		Loc. Sat-Sugatag, Nr. 234, Jud. Maramures	Nr. niveluri:1; S. construita la sol:127 mp; S. construita desfasurata:127 mp; Construcție anexă, P
A1.3		Loc. Sat-Sugatag, Nr. 234, Jud. Maramures	Nr. niveluri:1; S. construita la sol:32 mp; S. construita desfasurata:32 mp; Construcție anexă, P
A1.4		Loc. Sat-Sugatag, Nr. 234, Jud. Maramures	Nr. niveluri:1; S. construita la sol:13 mp; S. construita desfasurata:13 mp; Construcție anexă, P

B. Partea II. Proprietari și acte

Inscrieri privitoare la dreptul de proprietate și alte drepturi reale		Referințe
6982 / 01/09/2024		
Act Normativ nr. Legea nr. 7, din 13/03/1996 emis de Parlamentul României;		
B1	Intabulare, drept de PROPRIETATE, dobandit prin Lege, cota actuala 1/1 1) NEIDENTIFICAT NEIDENTIFICAT	A1
Act Administrativ nr. Adeverința nr, 4869, din 01/08/2024 emis de Primăria Ocna Șugatag;		
B2	Se notează posesia faptică în favoarea lui: 1) BALTĂ PETRU	A1.1, A1.2
Act Normativ nr. Legea nr. 7, din 13/03/2024 emis de Parlamentul României;		
B3	Intabulare, drept de PROPRIETATE, dobandit prin Lege, cota actuala 1/1 1) BALTĂ PETRU	A1.1, A1.2, A1.3, A1.4

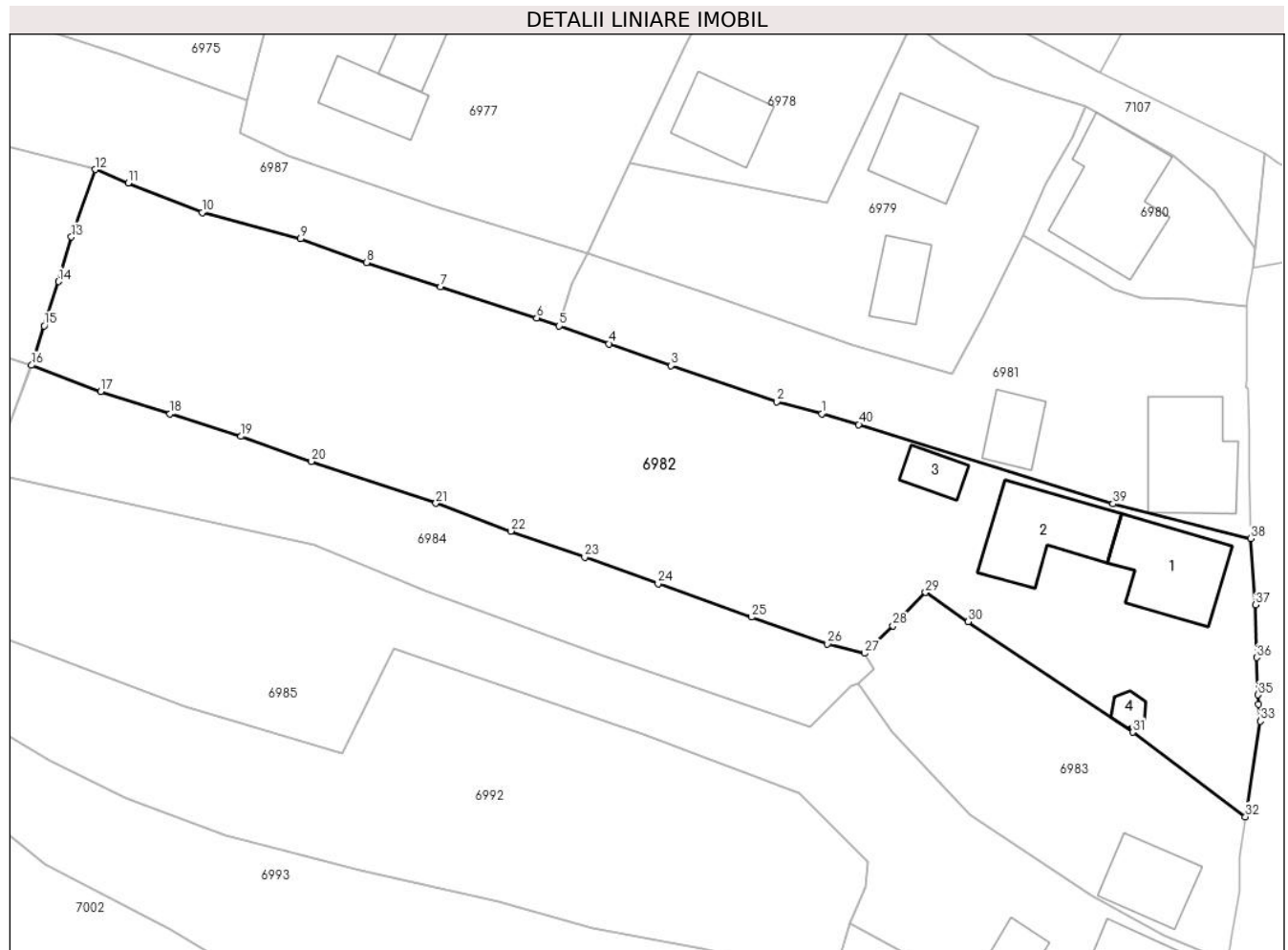
C. Partea III. SARCINI .

Inscrieri privind dezmembramentele dreptului de proprietate, drepturi reale de garanție și sarcini	Referințe
NU SUNT	

Teren

Nr cadastral	Suprafața (mp)*	Observații / Referințe
	3.684	parte din nr topo 727, 726/b

* Suprafața este determinată în planul de proiecție Stereo 70.



Date referitoare la teren

Crt	Categorie folosință	Intravilan	Suprafața (mp)	Tarla	Parcelă	Nr. topo	Observații / Referințe
1	curți constructii	DA	900	-	-	-	
2	faneata	DA	2.784	-	-	-	

Date referitoare la construcții

Crt	Număr	Destinație construcție	Supraf. (mp)	Situație juridică	Observații / Referințe
A1.1		construcții de locuințe	125	Cu acte	Nr. niveluri:2; S. construita la sol:125 mp; S. construita desfasurata:225 mp; Casa de locuit, P+M
A1.2		construcții anexa	127	Cu acte	Nr. niveluri:1; S. construita la sol:127 mp; S. construita desfasurata:127 mp; Construcție anexă, P
A1.3		construcții anexa	32	Cu acte	Nr. niveluri:1; S. construita la sol:32 mp; S. construita desfasurata:32 mp; Construcție anexă, P
A1.4		construcții anexa	13	Cu acte	Nr. niveluri:1; S. construita la sol:13 mp; S. construita desfasurata:13 mp; Construcție anexă, P

Lungime Segmente

1) Valorile lungimilor segmentelor sunt obținute din proiecție în plan.

Punct început	X / Y	Punct sfârșit	X / Y	Lungime segment (** (m)
1	417.999,797 700.400,998	2	417.994,443 700.402,439	5.545
3	417.981,777 700.406,752	4	417.974,334 700.409,353	7.884
5	417.968,362 700.411,491	6	417.965,687 700.412,449	2.841
7	417.954,145 700.416,143	8	417.945,306 700.419,06	9.308
9	417.937,402 700.421,921	10	417.925,613 700.425,066	12.201
11	417.916,741 700.428,559	12	417.912,795 700.430,19	4.27
13	417.909,962 700.422,139	14	417.908,422 700.416,795	5.561
15	417.906,676 700.411,506	16	417.905,175 700.406,777	4.961
17	417.913,46 700.403,639	18	417.921,774 700.400,975	8.73
19	417.930,269 700.398,28	20	417.938,701 700.395,283	8.949
21	417.953,597 700.390,285	22	417.962,554 700.386,934	9.563
23	417.971,415 700.383,832	24	417.980,221 700.380,674	9.355
25	417.991,404 700.376,655	26	418.000,504 700.373,426	9.656
27	418.004,943 700.372,327	28	418.008,34 700.375,629	4.737
29	418.012,257 700.379,622	30	418.017,359 700.376,101	6.199
31	418.037,041 700.362,904	32	418.050,57 700.352,79	16.892
33	418.052,349 700.364,215	34	418.052,126 700.366,233	2.03
35	418.052,069 700.367,365	36	418.051,911 700.371,824	4.462
37	418.051,755 700.378,117	38	418.051,171 700.386,048	7.952
39	418.034,689 700.390,216	40	418.004,256 700.399,7	31.877

Punct început	X / Y	Punct sfârșit	X / Y	Lungime segment (** (m)
2	417.994,443 700.402,439	3	417.981,777 700.406,752	13.38
4	417.974,334 700.409,353	5	417.968,362 700.411,491	6.343
6	417.965,687 700.412,449	7	417.954,145 700.416,143	12.119
8	417.945,306 700.419,06	9	417.937,402 700.421,921	8.406
10	417.925,613 700.425,066	11	417.916,741 700.428,559	9.535
12	417.912,795 700.430,19	13	417.909,962 700.422,139	8.535
14	417.908,422 700.416,795	15	417.906,676 700.411,506	5.57
16	417.905,175 700.406,777	17	417.913,46 700.403,639	8.859
18	417.921,774 700.400,975	19	417.930,269 700.398,28	8.912
20	417.938,701 700.395,283	21	417.953,597 700.390,285	15.712
22	417.962,554 700.386,934	23	417.971,415 700.383,832	9.388
24	417.980,221 700.380,674	25	417.991,404 700.376,655	11.883
26	418.000,504 700.373,426	27	418.004,943 700.372,327	4.573
28	418.008,34 700.375,629	29	418.012,257 700.379,622	5.593
30	418.017,359 700.376,101	31	418.037,041 700.362,904	23.697
32	418.050,57 700.352,79	33	418.052,349 700.364,215	11.563
34	418.052,126 700.366,233	35	418.052,069 700.367,365	1.133
36	418.051,911 700.371,824	37	418.051,755 700.378,117	6.295
38	418.051,171 700.386,048	39	418.034,689 700.390,216	17.001
40	418.004,256 700.399,7	1	417.999,797 700.400,998	4.644

** Lungimile segmentelor sunt determinate în planul de proiecție Stereo 70 și sunt rotunjite la 1 milimetru.

*** Distanța dintre puncte este formată din segmente cumulate ce sunt mai mici decât valoarea 1 milimetru.

**DATE DESPRE IMOBILUL NR. 6983**

Oficiul de Cadastru și Publicitate Imobiliară MARAMURES
Biroul de Cadastru și Publicitate Imobiliară Sighetu Marmatiei

A. Partea I. Descrierea imobilului

TEREN Intravilan

Nr. CF vechi:378

Adresa: Loc. Sat-Sugatag, Nr. 235, Jud. Maramures

Nr. Crt	Nr cadastral Nr. topografic	Suprafața* (mp)	Observații / Referințe
A1	50371	913	Sector cadastral:15 Teren imprejmuit; parte din nr. topo 9, 727

Construcții

Crt	Nr cadastral Nr. topografic	Adresa	Observații / Referințe
A1.1		Loc. Sat-Sugatag, Nr. 235, Jud. Maramures	Nr. niveluri:2; S. construita la sol:83 mp; S. construita desfasurata:178 mp; Casa de locuit, Dp+P+1

B. Partea II. Proprietari și acte

Inscrieri privitoare la dreptul de proprietate și alte drepturi reale		Referințe
6983 / 01/09/2024		
Act Normativ nr. Legea nr. 7, din 13/03/1996 emis de Parlamentul României;		
B1	Intabulare, drept de PROPRIETATE, dobandit prin Lege, cota actuala 1/1 1) NEIDENTIFICAT NEIDENTIFICAT	A1
Act Administrativ nr. Adeverința nr. 4870, din 01/08/2024 emis de Primăria Ocna Șugatag;		
B2	Se notează posesia faptică în favoarea lui 1) MESAROȘ PETRU	A1
Act Normativ nr. Legea nr. 7, din 13/03/1996 emis de Parlamentul României;		
B3	Intabulare, drept de PROPRIETATE, dobandit prin Lege, cota actuala 1/1 1) MESAROȘ PETRU	A1.1

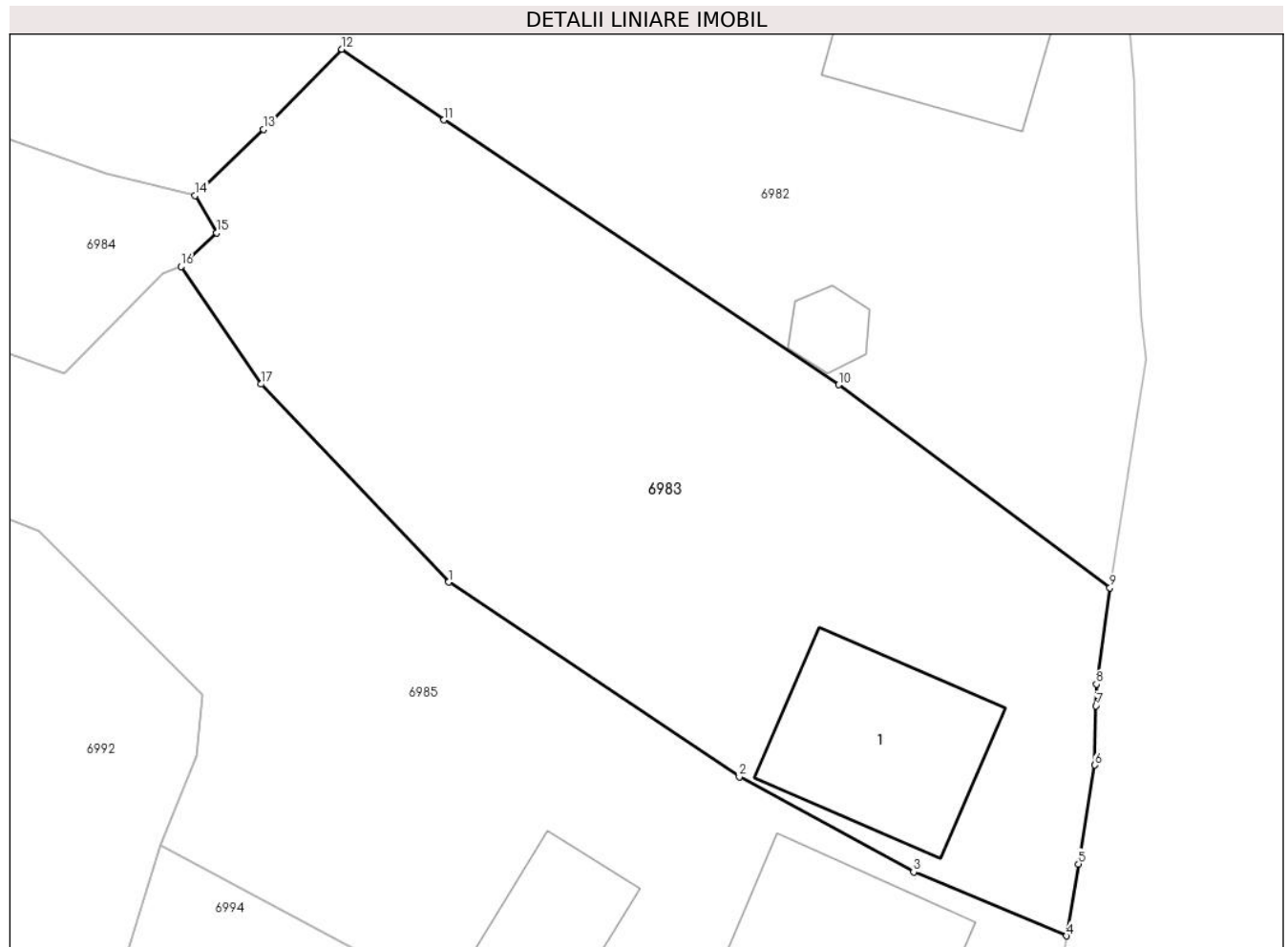
C. Partea III. SARCINI .

Inscrieri privind dezmembramintele dreptului de proprietate, drepturi reale de garanție și sarcini	Referințe
NU SUNT	

Teren

Nr cadastral	Suprafața (mp)*	Observații / Referințe
50371	913	parte din nr. topo 9, 727

* Suprafața este determinată în planul de proiecție Stereo 70.



Date referitoare la teren

Crt	Categorie folosință	Intra vilan	Suprafața (mp)	Tarla	Parcelă	Nr. topo	Observații / Referințe
1	curti constructii	DA	500	-	-	-	
2	faneata	DA	413	-	-	-	

Date referitoare la construcții

Crt	Număr	Destinație construcție	Supraf. (mp)	Situație juridică	Observații / Referințe
A1.1		construcții de locuințe	83	Cu acte	Nr. niveluri:2; S. construita la sol:83 mp; S. construita desfasurata:178 mp; Casa de locuit, Dp+P+1

Lungime Segmente

1) Valorile lungimilor segmentelor sunt obținute din proiecție în plan.

Punct început	X / Y	Punct sfârșit	X / Y	Lungime segment (** (m)
1	418.017,59 700.353,067	2	418.032,088 700.343,366	17.444
2	418.032,088 700.343,366	3	418.040,781 700.338,632	9.898

Punct început	X / Y	Punct sfârșit	X / Y	Lungime segment (** (m)
3	418.040,781 700.338,632	4	418.048,404 700.335,439	8.265
4	418.048,404 700.335,439	5	418.049,0 700.339,026	3.636
5	418.049,0 700.339,026	6	418.049,826 700.343,953	4.996
6	418.049,826 700.343,953	7	418.049,875 700.346,902	2.949
7	418.049,875 700.346,902	8	418.049,893 700.347,985	1.083
8	418.049,893 700.347,985	9	418.050,57 700.352,79	4.852
9	418.050,57 700.352,79	10	418.037,041 700.362,904	16.892
10	418.037,041 700.362,904	11	418.017,359 700.376,101	23.697
11	418.017,359 700.376,101	12	418.012,257 700.379,622	6.199
12	418.012,257 700.379,622	13	418.008,34 700.375,629	5.593
13	418.008,34 700.375,629	14	418.004,943 700.372,327	4.737
14	418.004,943 700.372,327	15	418.006,016 700.370,465	2.149
15	418.006,016 700.370,465	16	418.004,238 700.368,789	2.443
16	418.004,238 700.368,789	17	418.008,234 700.362,933	7.089
17	418.008,234 700.362,933	1	418.017,59 700.353,067	13.597

** Lungimile segmentelor sunt determinate în planul de proiecție Stereo 70 și sunt rotunjite la 1 milimetru.

*** Distanța dintre puncte este formată din segmente cumulate ce sunt mai mici decât valoarea 1 milimetru.

**DATE DESPRE IMOBILUL NR. 6984**

Oficiul de Cadastru și Publicitate Imobiliară MARAMURES
Biroul de Cadastru și Publicitate Imobiliară Sighetu Marmatiei

A. Partea I. Descrierea imobilului

TEREN Intravilan

Nr. CF vechi:1404
Nr. topografic:726/b

Adresa: Loc. Sat-Sugatag, Jud. Maramures

Nr. Crt	Nr cadastral Nr. topografic	Suprafața* (mp)	Observații / Referințe
A1		1.117	Sector cadastral:15 Teren neimprejmuit;

B. Partea II. Proprietari și acte

Inscrieri privitoare la dreptul de proprietate și alte drepturi reale		Referințe
6984 / 01/09/2024		
Act Normativ nr. Legea nr. 7, din 13/03/1996 emis de Parlamentul României;		
B1	Intabulare, drept de PROPRIETATE, dobandit prin Lege, cota actuala 1/1 1) NEIDENTIFICAT NEIDENTIFICAT	A1
Act Administrativ nr. Adeverința nr. 4871, din 01/08/2024 emis de Primăria Ocna Șugatag;		
B2	Se notează posesia faptică în favoarea lui 1) DUNCA ANCA	A1

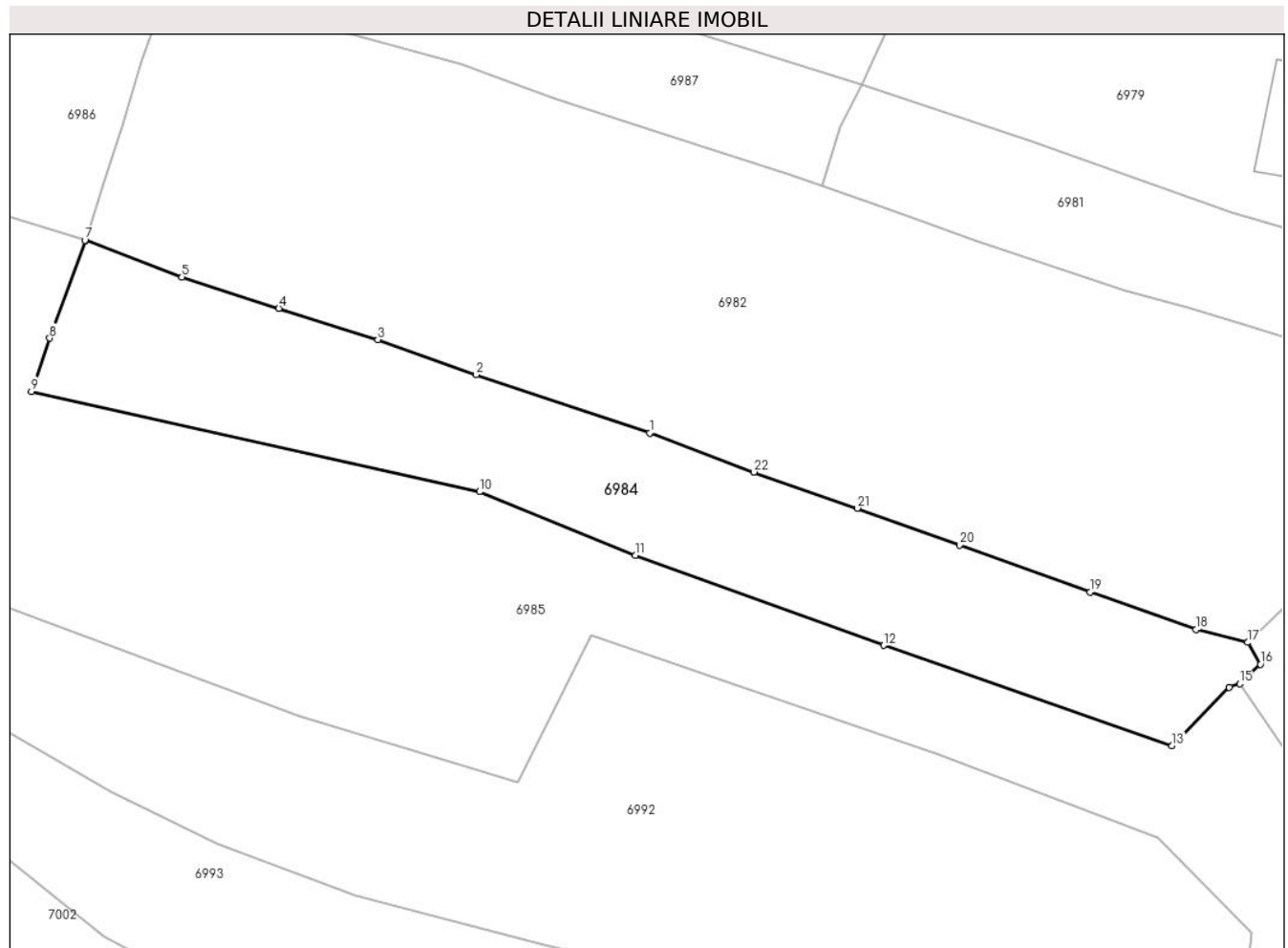
C. Partea III. SARCINI .

Inscrieri privind dezmembramintele dreptului de proprietate, drepturi reale de garanție și sarcini	Referințe
NU SUNT	

Teren

Nr cadastral	Suprafața (mp)*	Observații / Referințe
	1.117	

* Suprafața este determinată în planul de proiecție Stereo 70.



Date referitoare la teren

Crt	Categorie folosință	Intravilan	Suprafața (mp)	Tarla	Parcelă	Nr. topo	Observații / Referințe
1	faneata	DA	1.117	-	-	-	

Lungime Segmente

1) Valorile lungimilor segmentelor sunt obținute din proiecție în plan.

Punct început	X / Y	Punct sfârșit	X / Y	Lungime segment (** (m)
1	417.953,597 700.390,285	2	417.938,701 700.395,283	15.712
3	417.930,269 700.398,28	4	417.921,774 700.400,975	8.912
5	417.913,46 700.403,639	6	417.905,175 700.406,777	8.859
7	417.905,125 700.406,793	8	417.902,102 700.398,418	8.904
9	417.900,546 700.393,855	10	417.939,013 700.385,251	39.417

Punct început	X / Y	Punct sfârșit	X / Y	Lungime segment (** (m)
2	417.938,701 700.395,283	3	417.930,269 700.398,28	8.949
4	417.921,774 700.400,975	5	417.913,46 700.403,639	8.73
6	417.905,175 700.406,777	7	417.905,125 700.406,793	0.052
8	417.902,102 700.398,418	9	417.900,546 700.393,855	4.821
10	417.939,013 700.385,251	11	417.952,365 700.379,809	14.418

Punct început	X / Y	Punct sfârșit	X / Y	Lungime segment (** (m))
11	417.952,365 700.379,809	12	417.973,673 700.372,076	22.668
13	417.998,439 700.363,471	14	418.003,354 700.368,468	7.009
15	418.004,238 700.368,789	16	418.006,016 700.370,465	2.443
17	418.004,943 700.372,327	18	418.000,504 700.373,426	4.573
19	417.991,404 700.376,655	20	417.980,221 700.380,674	11.883
21	417.971,415 700.383,832	22	417.962,554 700.386,934	9.388

Punct început	X / Y	Punct sfârșit	X / Y	Lungime segment (** (m))
12	417.973,673 700.372,076	13	417.998,439 700.363,471	26.218
14	418.003,354 700.368,468	15	418.004,238 700.368,789	0.94
16	418.006,016 700.370,465	17	418.004,943 700.372,327	2.149
18	418.000,504 700.373,426	19	417.991,404 700.376,655	9.656
20	417.980,221 700.380,674	21	417.971,415 700.383,832	9.355
22	417.962,554 700.386,934	1	417.953,597 700.390,285	9.563

** Lungimile segmentelor sunt determinate în planul de proiecție Stereo 70 și sunt rotunjite la 1 milimetru.

*** Distanța dintre puncte este formată din segmente cumulate ce sunt mai mici decât valoarea 1 milimetru.

**DATE DESPRE IMOBILUL NR. 6985**

Oficiul de Cadastru și Publicitate Imobiliară MARAMURES
Biroul de Cadastru și Publicitate Imobiliară Sighetu Marmatiei

A. Partea I. Descrierea imobilului

TEREN Intravilan

Nr. CF vechi:667, 656

Adresa: Loc. Sat-Sugatag, Jud. Maramures

Nr. Crt	Nr cadastral Nr. topografic	Suprafața* (mp)	Observații / Referințe
A1	50371	5.378	Sector cadastral:15 Teren neimprejmuit; parte din nr. topo 9, 723, 725

Construcții

Crt	Nr cadastral Nr. topografic	Adresa	Observații / Referințe
A1.1		Loc. Sat-Sugatag, Jud. Maramures	Nr. niveluri:1; S. construita la sol:92 mp; S. construita desfasurata:92 mp; Casa de locuit, P
A1.2		Loc. Sat-Sugatag, Jud. Maramures	Nr. niveluri:1; S. construita la sol:52 mp; S. construita desfasurata:52 mp; Anexă gospodărească, P

B. Partea II. Proprietari și acte

Inscrieri privitoare la dreptul de proprietate și alte drepturi reale		Referințe
6985 / 01/09/2024		
Act Normativ nr. Legea nr. 7, din 13/03/1996 emis de Parlamentul României;		
B1	Intabulare, drept de PROPRIETATE, dobandit prin Lege, cota actuala 1/1 1) NEIDENTIFICAT NEIDENTIFICAT	A1
Act Administrativ nr. Adeverința nr. 4872, din 01/08/2024 emis de Primăria Ocna Șugatag;		
B2	Se notează posesia faptică în favoarea lui 1) SACALIȘ NORICA	A1
Act Normativ nr. Legea nr. 7, din 13/03/1996 emis de Parlamentul României;		
B3	Intabulare, drept de PROPRIETATE, dobandit prin Lege, cota actuala 1/1 1) SACALIȘ NORICA	A1.1, A1.2

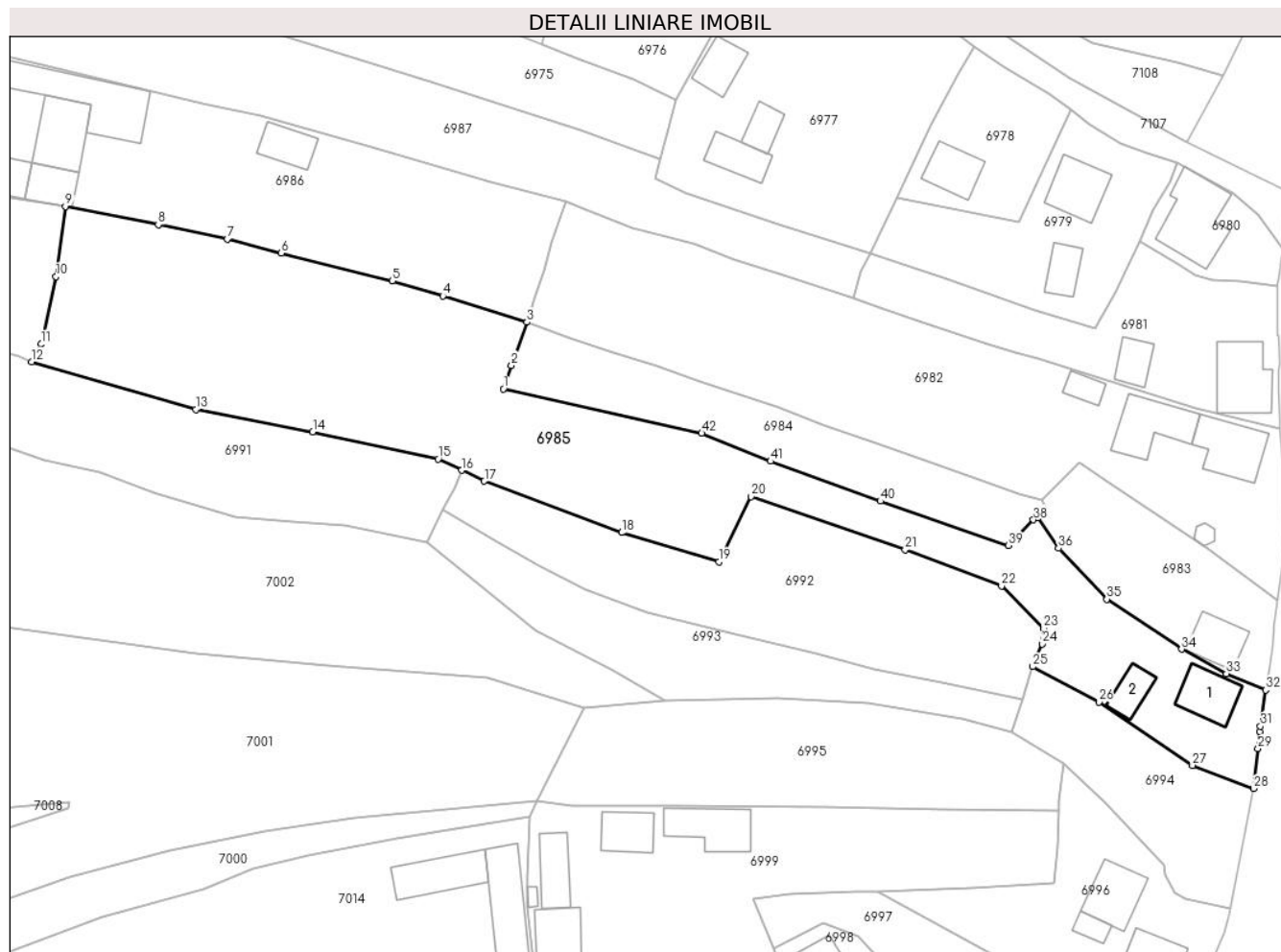
C. Partea III. SARCINI .

Inscrieri privind dezmembramintele dreptului de proprietate, drepturi reale de garanție și sarcini	Referințe
NU SUNT	

Teren

Nr cadastral	Suprafața (mp)*	Observații / Referințe
50371	5.378	parte din nr. topo 9, 723, 725

* Suprafața este determinată în planul de proiecție Stereo 70.



Date referitoare la teren

Crt	Categorie folosință	Intra vilan	Suprafața (mp)	Tarla	Parcelă	Nr. topo	Observații / Referințe
1	curți construcții	DA	500	-	-	-	
2	faneata	DA	4.878	-	-	-	

Date referitoare la construcții

Crt	Număr	Destinație construcție	Supraf. (mp)	Situație juridică	Observații / Referințe
A1.1		construcții de locuințe	92	Cu acte	Nr. niveluri:1; S. construita la sol:92 mp; S. construita desfasurata:92 mp; Casa de locuit, P
A1.2		construcții anexa	52	Cu acte	Nr. niveluri:1; S. construita la sol:52 mp; S. construita desfasurata:52 mp; Anexă gospodărească, P

Lungime Segmente

1) Valorile lungimilor segmentelor sunt obținute din proiecție în plan.

Punct început	X / Y	Punct sfârșit	X / Y	Lungime segment
1	417.900,546 / 700.393,855	2	417.902,102 / 700.398,418	4.821
2	417.902,102 / 700.398,418	3	417.905,125 / 700.406,793	8.904
3	417.905,125 / 700.406,793	4	417.888,809 / 700.411,856	17.083

Punct început	X / Y	Punct sfârșit	X / Y	Lungime segment	Punct început	X / Y	Punct sfârșit	X / Y	Lungime segment	Punct început	X / Y	Punct sfârșit	X / Y	Lungime segment
4	417.888,809 700.411,856	5	417.878,986 700.414,781	10.249	5	417.878,986 700.414,781	6	417.857,49 700.420,18	22.164	6	417.857,49 700.420,18	7	417.846,978 700.422,886	10.855
7	417.846,978 700.422,886	8	417.833,61 700.425,697	13.66	8	417.833,61 700.425,697	9	417.815,622 700.429,212	18.328	9	417.815,622 700.429,212	10	417.813,743 700.415,621	13.72
10	417.813,743 700.415,621	11	417.810,922 700.402,55	13.372	11	417.810,922 700.402,55	12	417.809,06 700.399,114	3.908	12	417.809,06 700.399,114	13	417.840,874 700.389,874	33.129
13	417.840,874 700.389,874	14	417.863,584 700.385,519	23.124	14	417.863,584 700.385,519	15	417.887,879 700.380,237	24.863	15	417.887,879 700.380,237	16	417.892,465 700.378,06	5.076
16	417.892,465 700.378,06	17	417.896,858 700.375,975	4.863	17	417.896,858 700.375,975	18	417.923,476 700.365,984	28.431	18	417.923,476 700.365,984	19	417.942,335 700.360,315	19.693
19	417.942,335 700.360,315	20	417.948,553 700.372,954	14.086	20	417.948,553 700.372,954	21	417.978,471 700.362,676	31.634	21	417.978,471 700.362,676	22	417.997,183 700.355,639	19.991
22	417.997,183 700.355,639	23	418.005,312 700.347,445	11.542	23	418.005,312 700.347,445	24	418.005,007 700.344,387	3.073	24	418.005,007 700.344,387	25	418.003,233 700.339,98	4.751
25	418.003,233 700.339,98	26	418.016,068 700.333,115	14.556	26	418.016,068 700.333,115	27	418.034,181 700.320,841	21.88	27	418.034,181 700.320,841	28	418.046,078 700.316,334	12.722
28	418.046,078 700.316,334	29	418.046,89 700.324,064	7.773	29	418.046,89 700.324,064	30	418.047,268 700.327,406	3.363	30	418.047,268 700.327,406	31	418.047,376 700.328,412	1.012
31	418.047,376 700.328,412	32	418.048,404 700.335,439	7.102	32	418.048,404 700.335,439	33	418.040,781 700.338,632	8.265	33	418.040,781 700.338,632	34	418.032,088 700.343,366	9.898
34	418.032,088 700.343,366	35	418.017,59 700.353,067	17.444	35	418.017,59 700.353,067	36	418.008,234 700.362,933	13.597	36	418.008,234 700.362,933	37	418.004,238 700.368,789	7.089
37	418.004,238 700.368,789	38	418.003,354 700.368,468	0.94	38	418.003,354 700.368,468	39	417.998,439 700.363,471	7.009	39	417.998,439 700.363,471	40	417.973,673 700.372,076	26.218
40	417.973,673 700.372,076	41	417.952,365 700.379,809	22.668	41	417.952,365 700.379,809	42	417.939,013 700.385,251	14.418	42	417.939,013 700.385,251	1	417.900,546 700.393,855	39.417

** Lungimile segmentelor sunt determinate în planul de proiecție Stereo 70 și sunt rotunjite la 1 milimetru.

*** Distanța dintre puncte este formată din segmente cumulate ce sunt mai mici decât valoarea 1 milimetru.

**DATE DESPRE IMOBILUL NR. 6986**

Oficiul de Cadastru și Publicitate Imobiliară MARAMURES
Biroul de Cadastru și Publicitate Imobiliară Sighetu Marmatiei

A. Partea I. Descrierea imobilului

TEREN Intravilan

Nr. CF vechi:378, 1420, 1509

Nr. topografic:729/a, 726/a

Adresa: Loc. Sat-Sugatag, Nr. 223A, Jud. Maramures

Nr. Crt	Nr cadastral Nr. topografic	Suprafața* (mp)	Observații / Referințe
A1		3.682	Sector cadastral:15 Teren imprejmuit; parte din nr. topo 727

Construcții

Crt	Nr cadastral Nr. topografic	Adresa	Observații / Referințe
A1.1		Loc. Sat-Sugatag, Nr. 223A, Jud. Maramures	Nr. niveluri:1; S. construita la sol:166 mp; S. construita desfasurata:299 mp; Casa de locuit, P+M
A1.2		Loc. Sat-Sugatag, Nr. 223A, Jud. Maramures	Nr. niveluri:1; S. construita la sol:260 mp; S. construita desfasurata:260 mp; Construcție anexă, P
A1.3		Loc. Sat-Sugatag, Nr. 213, Jud. Maramures	Nr. niveluri:2; S. construita la sol:123 mp; S. construita desfasurata:221 mp; Construcție anexă, P+M
A1.4		Loc. Sat-Sugatag, Nr. 223A, Jud. Maramures	Nr. niveluri:1; S. construita la sol:50 mp; S. construita desfasurata:50 mp; Construcție anexă, P
A1.5		Loc. Sat-Sugatag, Nr. 223A, Jud. Maramures	Nr. niveluri:1; S. construita la sol:65 mp; S. construita desfasurata:65 mp; Construcție anexă, P
A1.6		Loc. Sat-Sugatag, Nr. 213, Jud. Maramures	Nr. niveluri:1; S. construita la sol:68 mp; S. construita desfasurata:68 mp; Construcție anexă, P

B. Partea II. Proprietari și acte

Inscrieri privitoare la dreptul de proprietate și alte drepturi reale	Referințe
6986 / 01/09/2024	
Act Normativ nr. Legea nr. 7, din 13/03/1996 emis de Parlamentul României;	
B1	A1
Intabulare, drept de PROPRIETATE, dobândit prin Lege, cota actuala 1/1 1) NEIDENTIFICAT NEIDENTIFICAT	
Act Administrativ nr. Adeverința nr, 4873, din 01/08/2024 emis de Primăria Ocna Șugatag;	
B2	A1
Se notează posesia faptică în favoarea lui: 1) POP IOAN	
Act Normativ nr. Legea nr. 7, din 13/03/2024 emis de Parlamentul României;	
B3	A1.1, A1.2, A1.3, A1.4, A1.5, A1.6
Intabulare, drept de PROPRIETATE, dobândit prin Lege, cota actuala 1/1 1) POP IOAN	

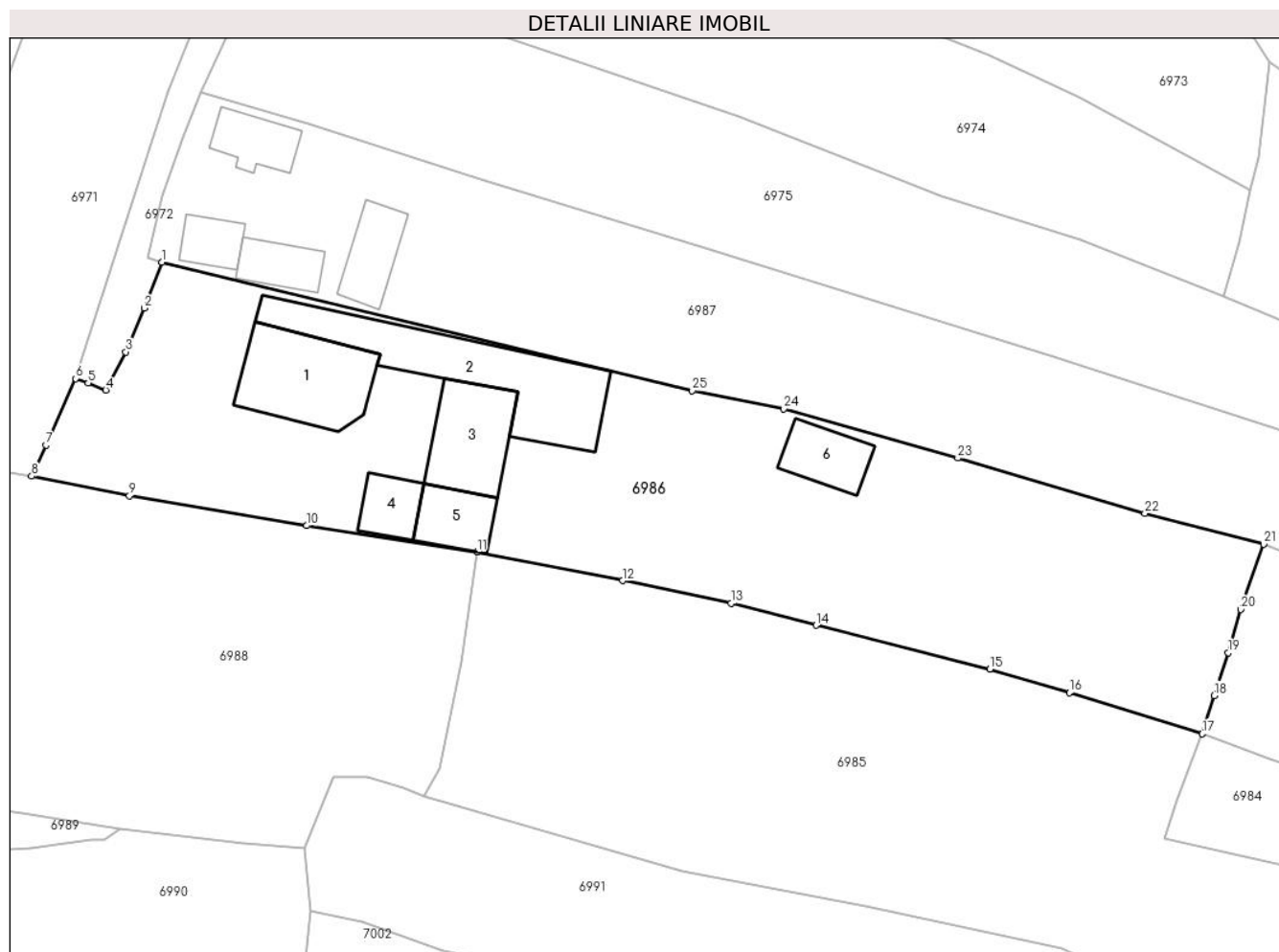
C. Partea III. SARCINI .

Inscrieri privind dezmembramintele dreptului de proprietate, drepturi reale de garanție și sarcini	Referințe
NU SUNT	

Teren

Nr cadastral	Suprafața (mp)*	Observații / Referințe
	3.682	parte din nr. topo 727

* Suprafața este determinată în planul de proiecție Stereo 70.



Date referitoare la teren

Crt	Categorie folosință	Intra vilan	Suprafața (mp)	Tarla	Parcelă	Nr. topo	Observații / Referințe
1	curți constructii	DA	1.800	-	-	-	
2	faneata	DA	1.882	-	-	-	

Date referitoare la construcții

Crt	Număr	Destinație construcție	Supraf. (mp)	Situație juridică	Observații / Referințe
A1.1		construcții de locuințe	166	Cu acte	Nr. niveluri:1; S. construita la sol:166 mp; S. construita desfasurata:299 mp; Casa de locuit, P+M
A1.2		construcții anexa	260	Cu acte	Nr. niveluri:1; S. construita la sol:260 mp; S. construita desfasurata:260 mp; Construcție anexă, P
A1.3		construcții anexa	123	Cu acte	Nr. niveluri:2; S. construita la sol:123 mp; S. construita desfasurata:221 mp; Construcție anexă, P+M
A1.4		construcții administrative și sociale culturale	50	Cu acte	Nr. niveluri:1; S. construita la sol:50 mp; S. construita desfasurata:50 mp; Construcție anexă, P
A1.5		construcții anexa	65	Cu acte	Nr. niveluri:1; S. construita la sol:65 mp; S. construita desfasurata:65 mp; Construcție anexă, P
A1.6		construcții anexa	68	Cu acte	Nr. niveluri:1; S. construita la sol:68 mp; S. construita desfasurata:68 mp; Construcție anexă, P

Lungime Segmente

1) Valorile lungimilor segmentelor sunt obținute din proiecție în plan.

Punct început	X / Y	Punct sfârșit	X / Y	Lungime segment (** (m)
1	417.776,705 700.465,0	2	417.774,499 700.459,328	6.086
3	417.772,219 700.453,919	4	417.769,762 700.449,223	5.3
5	417.767,572 700.450,085	6	417.766,024 700.450,643	1.645
7	417.762,399 700.442,422	8	417.760,595 700.438,595	4.231
9	417.772,668 700.436,141	10	417.794,574 700.432,468	22.212
11	417.815,622 700.429,212	12	417.833,61 700.425,697	18.328
13	417.846,978 700.422,886	14	417.857,49 700.420,18	10.855
15	417.878,986 700.414,781	16	417.888,809 700.411,856	10.249
17	417.905,175 700.406,777	18	417.906,676 700.411,506	4.961
19	417.908,422 700.416,795	20	417.909,962 700.422,139	5.561
21	417.912,795 700.430,19	22	417.898,12 700.434,002	15.162
23	417.874,988 700.440,818	24	417.853,505 700.446,904	22.328
25	417.842,19 700.449,122	1	417.776,705 700.465,0	67.382

Punct început	X / Y	Punct sfârșit	X / Y	Lungime segment (** (m)
2	417.774,499 700.459,328	3	417.772,219 700.453,919	5.87
4	417.769,762 700.449,223	5	417.767,572 700.450,085	2.354
6	417.766,024 700.450,643	7	417.762,399 700.442,422	8.985
8	417.760,595 700.438,595	9	417.772,668 700.436,141	12.32
10	417.794,574 700.432,468	11	417.815,622 700.429,212	21.298
12	417.833,61 700.425,697	13	417.846,978 700.422,886	13.66
14	417.857,49 700.420,18	15	417.878,986 700.414,781	22.164
16	417.888,809 700.411,856	17	417.905,175 700.406,777	17.136
18	417.906,676 700.411,506	19	417.908,422 700.416,795	5.57
20	417.909,962 700.422,139	21	417.912,795 700.430,19	8.535
22	417.898,12 700.434,002	23	417.874,988 700.440,818	24.115
24	417.853,505 700.446,904	25	417.842,19 700.449,122	11.53

** Lungimile segmentelor sunt determinate în planul de proiecție Stereo 70 și sunt rotunjite la 1 milimetru.

*** Distanța dintre puncte este formată din segmente cumulate ce sunt mai mici decât valoarea 1 milimetru.

**DATE DESPRE IMOBILUL NR. 6987**

Oficiul de Cadastru și Publicitate Imobiliară MARAMURES
Biroul de Cadastru și Publicitate Imobiliară Sighetu Marmatiei

A. Partea I. Descrierea imobilului

TEREN Intravilan

Nr. topografic:728

Adresa: Loc. Sat-Sugatag, Nr. 224A, Jud. Maramures

Nr. Crt	Nr cadastral Nr. topografic	Suprafața* (mp)	Observații / Referințe
A1	53073	3.096	Sector cadastral:15 Teren imprejmuit;

Construcții

Crt	Nr cadastral Nr. topografic	Adresa	Observații / Referințe
A1.1		Loc. Sat-Sugatag, Nr. 224A, Jud. Maramures	Nr. niveluri:1; S. construita la sol:60 mp; S. construita desfasurata:60 mp; Casa de locuit, P
A1.2		Loc. Sat-Sugatag, Nr. 224A, Jud. Maramures	Nr. niveluri:1; S. construita la sol:43 mp; S. construita desfasurata:43 mp; Construcție anexă, P
A1.3		Loc. Sat-Sugatag, Nr. 224A, Jud. Maramures	Nr. niveluri:1; S. construita la sol:54 mp; S. construita desfasurata:54 mp; Construcție anexă, P
A1.4		Loc. Sat-Sugatag, Nr. 224A, Jud. Maramures	Nr. niveluri:1; S. construita la sol:68 mp; S. construita desfasurata:68 mp; Construcție anexă, P

B. Partea II. Proprietari și acte

Inscrieri privitoare la dreptul de proprietate și alte drepturi reale		Referințe
6987 / 01/09/2024		
Act Normativ nr. Legea nr. 7, din 13/03/1996 emis de Parlamentul României;		
B1	Intabulare, drept de PROPRIETATE, dobandit prin Lege, cota actuala 1/1 1) NEIDENTIFICAT NEIDENTIFICAT	A1
Act Administrativ nr. Adeverința nr, 4874, din 01/08/2024 emis de Primăria Ocna Șugatag;		
B2	Se notează posesia faptică în favoarea lui: 1) BOTIȘ MARIANA-SÎNZIANA	A1
Act Normativ nr. Legea nr. 7, din 13/03/2024 emis de Parlamentul României;		
B3	Intabulare, drept de PROPRIETATE, dobandit prin Lege, cota actuala 1/1 1) BOTIȘ MARIANA-SÎNZIANA	A1.1, A1.2, A1.3, A1.4

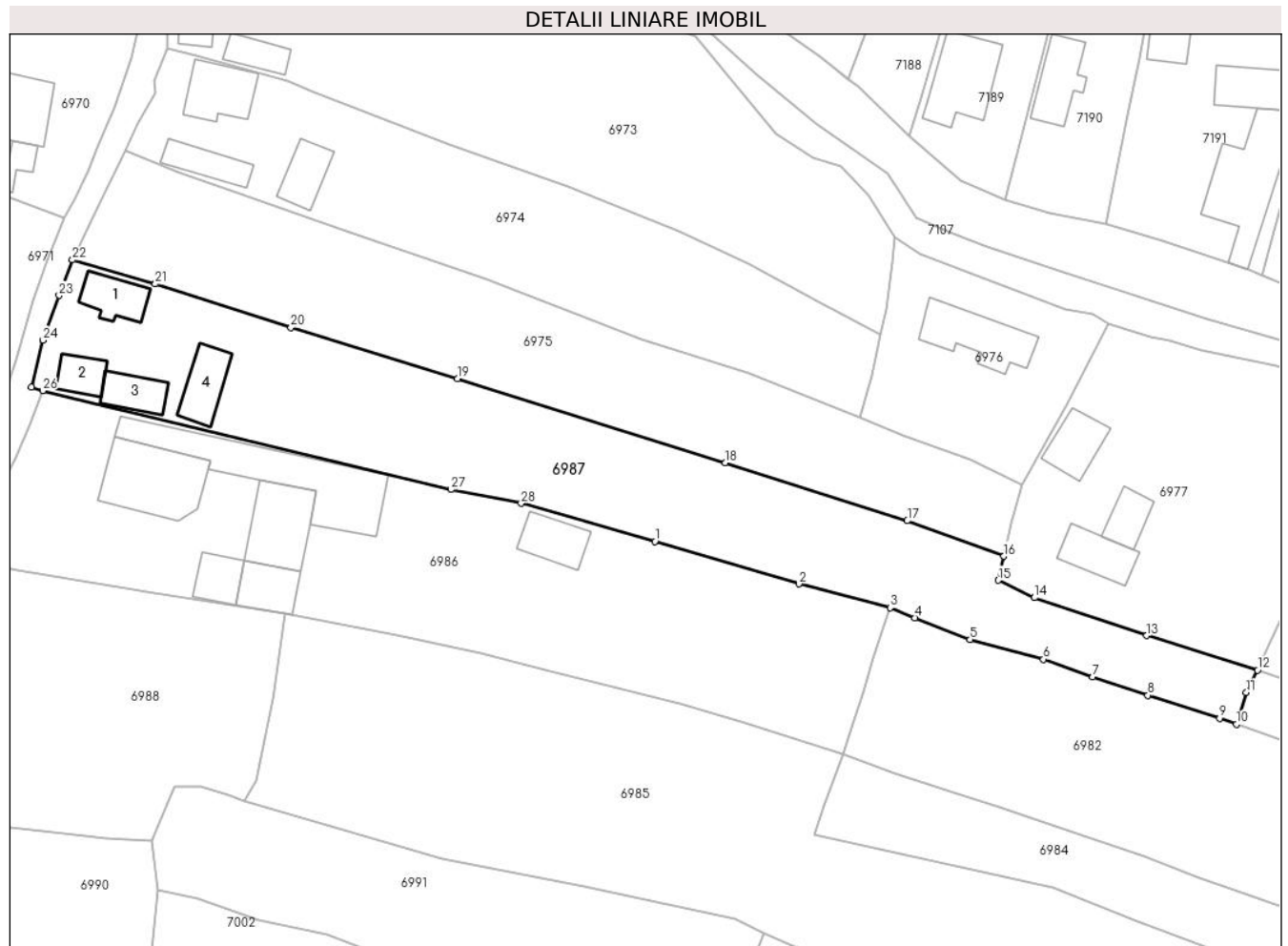
C. Partea III. SARCINI .

Inscrieri privind dezmembramintele dreptului de proprietate, drepturi reale de garanție și sarcini	Referințe
NU SUNT	

Teren

Nr cadastral	Suprafața (mp)*	Observații / Referințe
53073	3.096	

* Suprafața este determinată în planul de proiecție Stereo 70.



Date referitoare la teren

Crt	Categorie folosință	Intra vilan	Suprafața (mp)	Tarla	Parcelă	Nr. topo	Observații / Referințe
1	curți constructii	DA	700	-	-	-	
2	faneata	DA	2.396	-	-	-	

Date referitoare la construcții

Crt	Număr	Destinație construcție	Supraf. (mp)	Situație juridică	Observații / Referințe
A1.1		construcții de locuințe	60	Cu acte	Nr. niveluri:1; S. construita la sol:60 mp; S. construita desfasurata:60 mp; Casa de locuit, P
A1.2		construcții anexa	43	Cu acte	Nr. niveluri:1; S. construita la sol:43 mp; S. construita desfasurata:43 mp; Construcție anexă, P
A1.3		construcții anexa	54	Cu acte	Nr. niveluri:1; S. construita la sol:54 mp; S. construita desfasurata:54 mp; Construcție anexă, P
A1.4		construcții anexa	68	Cu acte	Nr. niveluri:1; S. construita la sol:68 mp; S. construita desfasurata:68 mp; Construcție anexă, P

Lungime Segmente

1) Valorile lungimilor segmentelor sunt obținute din proiecție în plan.

Punct început	X / Y	Punct sfârșit	X / Y	Lungime segment (** (m)
1	417.874,988 700.440,818	2	417.898,12 700.434,002	24.115
3	417.912,795 700.430,19	4	417.916,741 700.428,559	4.27
5	417.925,613 700.425,066	6	417.937,402 700.421,921	12.201
7	417.945,306 700.419,06	8	417.954,145 700.416,143	9.308
9	417.965,687 700.412,449	10	417.968,362 700.411,491	2.841
11	417.969,956 700.416,581	12	417.971,766 700.420,18	4.029
13	417.953,958 700.425,716	14	417.935,929 700.431,779	19.021
15	417.930,114 700.434,581	16	417.931,039 700.438,444	3.972
17	417.915,512 700.444,134	18	417.886,328 700.453,435	30.63
19	417.843,264 700.466,923	20	417.816,541 700.475,102	27.947
21	417.794,765 700.482,119	22	417.781,464 700.485,98	13.85
23	417.779,293 700.480,262	24	417.776,738 700.473,096	7.608
25	417.774,869 700.465,568	26	417.776,705 700.465,0	1.922
27	417.842,19 700.449,122	28	417.853,505 700.446,904	11.53

Punct început	X / Y	Punct sfârșit	X / Y	Lungime segment (** (m)
2	417.898,12 700.434,002	3	417.912,795 700.430,19	15.162
4	417.916,741 700.428,559	5	417.925,613 700.425,066	9.535
6	417.937,402 700.421,921	7	417.945,306 700.419,06	8.406
8	417.954,145 700.416,143	9	417.965,687 700.412,449	12.119
10	417.968,362 700.411,491	11	417.969,956 700.416,581	5.334
12	417.971,766 700.420,18	13	417.953,958 700.425,716	18.649
14	417.935,929 700.431,779	15	417.930,114 700.434,581	6.455
16	417.931,039 700.438,444	17	417.915,512 700.444,134	16.537
18	417.886,328 700.453,435	19	417.843,264 700.466,923	45.127
20	417.816,541 700.475,102	21	417.794,765 700.482,119	22.879
22	417.781,464 700.485,98	23	417.779,293 700.480,262	6.116
24	417.776,738 700.473,096	25	417.774,869 700.465,568	7.757
26	417.776,705 700.465,0	27	417.842,19 700.449,122	67.382
28	417.853,505 700.446,904	1	417.874,988 700.440,818	22.328

** Lungimile segmentelor sunt determinate în planul de proiecție Stereo 70 și sunt rotunjite la 1 milimetru.

*** Distanța dintre puncte este formată din segmente cumulate ce sunt mai mici decât valoarea 1 milimetru.

**DATE DESPRE IMOBILUL NR. 6988**

Oficiul de Cadastru și Publicitate Imobiliară MARAMURES
Biroul de Cadastru și Publicitate Imobiliară Sighetu Marmatiei

A. Partea I. Descrierea imobilului

TEREN Intravilan

Nr. CF vechi:1451, 1510
Nr. topografic:732, 731, 730/b

Adresa: Loc. Sat-Sugatag, Jud. Maramures

Nr. Crt	Nr cadastral Nr. topografic	Suprafața* (mp)	Observații / Referințe
A1		5.488	Sector cadastral:15 Teren neimprejmuit;

B. Partea II. Proprietari și acte

Inscrieri privitoare la dreptul de proprietate și alte drepturi reale		Referințe
6988 / 01/09/2024		
Act Normativ nr. Legea nr. 7, din 13/03/1996 emis de Parlamentul României;		
B1	Intabulare, drept de PROPRIETATE, dobandit prin Lege, cota actuala 1/1 1) NEIDENTIFICAT NEIDENTIFICAT	A1
Act Administrativ nr. Adeverința nr. 4875, din 01/08/2024 emis de Primăria Ocna Șugatag;		
B2	Se notează posesia faptică în favoarea lui 1) POP VASILE	A1

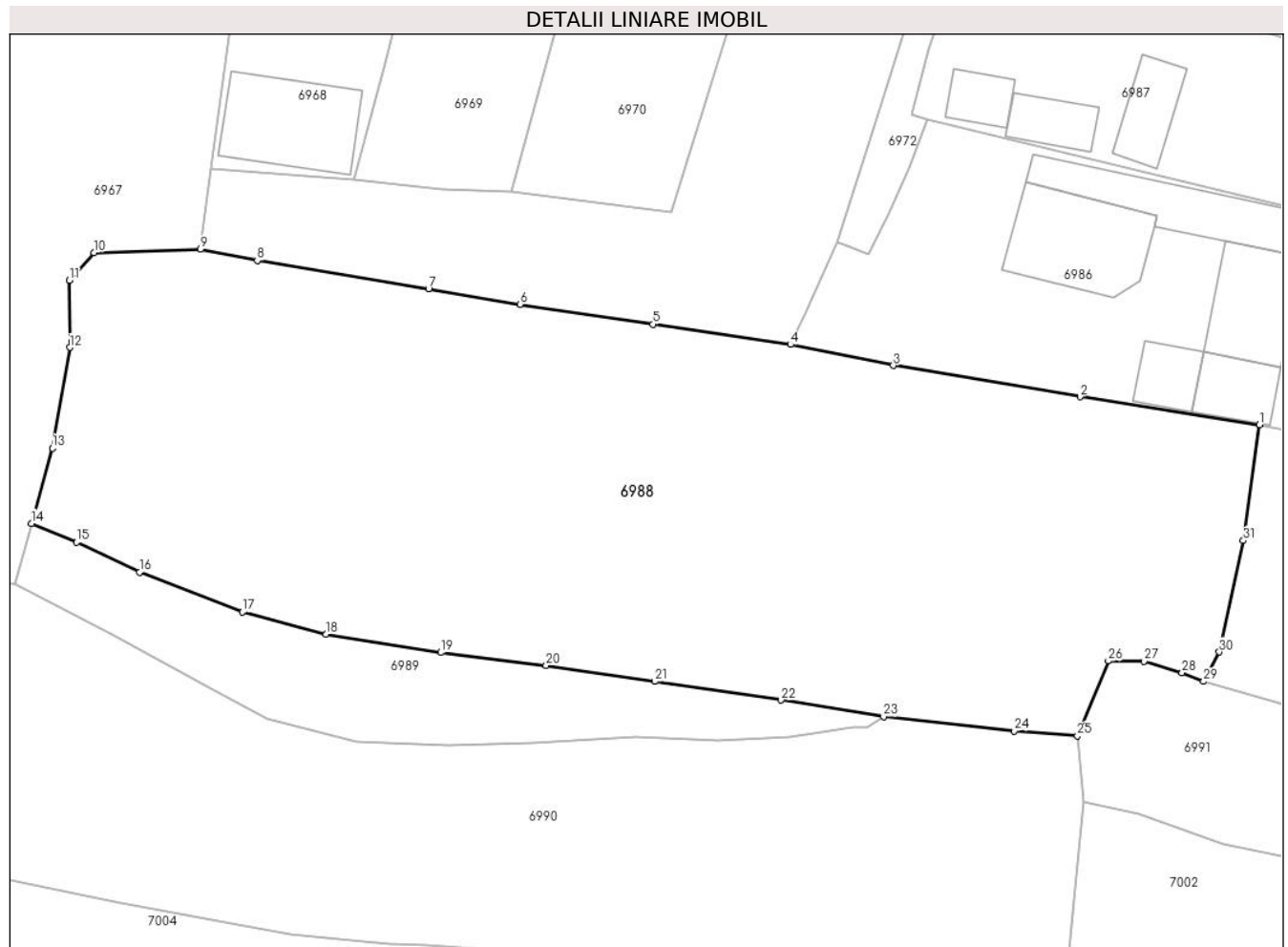
C. Partea III. SARCINI .

Inscrieri privind dezmembramintele dreptului de proprietate, drepturi reale de garanție și sarcini	Referințe
NU SUNT	

Teren

Nr cadastral	Suprafața (mp)*	Observații / Referințe
	5.488	

* Suprafața este determinată în planul de proiecție Stereo 70.



Date referitoare la teren

Crt	Categorie folosință	Intravilan	Suprafața (mp)	Tarla	Parcelă	Nr. topo	Observații / Referințe
1	arabil	DA	5.488	-	-	-	

Lungime Segmente

1) Valorile lungimilor segmentelor sunt obținute din proiecție în plan.

Punct început	X / Y	Punct sfârșit	X / Y	Lungime segment (** (m)
1	417.815,622 700.429,212	2	417.794,574 700.432,468	21.298
3	417.772,668 700.436,141	4	417.760,595 700.438,595	12.32
5	417.744,491 700.440,972	6	417.728,872 700.443,314	15.794
7	417.718,155 700.445,134	8	417.698,043 700.448,45	20.384
9	417.691,391 700.449,759	10	417.678,901 700.449,376	12.496

Punct început	X / Y	Punct sfârșit	X / Y	Lungime segment (** (m)
2	417.794,574 700.432,468	3	417.772,668 700.436,141	22.212
4	417.760,595 700.438,595	5	417.744,491 700.440,972	16.278
6	417.728,872 700.443,314	7	417.718,155 700.445,134	10.87
8	417.698,043 700.448,45	9	417.691,391 700.449,759	6.78
10	417.678,901 700.449,376	11	417.675,995 700.446,14	4.349

Punct început	X / Y	Punct sfârșit	X / Y	Lungime segment (** (m))
11	417.675,995 700.446,14	12	417.676,062 700.438,26	7.88
13	417.674,004 700.426,454	14	417.671,56 700.417,625	9.161
15	417.676,868 700.415,414	16	417.684,261 700.411,909	8.182
17	417.696,304 700.407,239	18	417.706,124 700.404,634	10.16
19	417.719,562 700.402,5	20	417.731,948 700.400,99	12.478
21	417.744,677 700.399,111	22	417.759,48 700.396,916	14.965
23	417.771,515 700.394,978	24	417.786,842 700.393,287	15.42
25	417.794,288 700.392,724	26	417.797,888 700.401,511	9.496
27	417.802,07 700.401,485	28	417.806,534 700.400,106	4.672
29	417.809,06 700.399,114	30	417.810,922 700.402,55	3.908
31	417.813,743 700.415,621	1	417.815,622 700.429,212	13.72

Punct început	X / Y	Punct sfârșit	X / Y	Lungime segment (** (m))
12	417.676,062 700.438,26	13	417.674,004 700.426,454	11.984
14	417.671,56 700.417,625	15	417.676,868 700.415,414	5.75
16	417.684,261 700.411,909	17	417.696,304 700.407,239	12.917
18	417.706,124 700.404,634	19	417.719,562 700.402,5	13.606
20	417.731,948 700.400,99	21	417.744,677 700.399,111	12.867
22	417.759,48 700.396,916	23	417.771,515 700.394,978	12.19
24	417.786,842 700.393,287	25	417.794,288 700.392,724	7.467
26	417.797,888 700.401,511	27	417.802,07 700.401,485	4.182
28	417.806,534 700.400,106	29	417.809,06 700.399,114	2.714
30	417.810,922 700.402,55	31	417.813,743 700.415,621	13.372

** Lungimile segmentelor sunt determinate în planul de proiecție Stereo 70 și sunt rotunjite la 1 milimetru.

*** Distanța dintre puncte este formată din segmente cumulate ce sunt mai mici decât valoarea 1 milimetru.

**DATE DESPRE IMOBILUL NR. 6989**

Oficiul de Cadastru și Publicitate Imobiliară MARAMURES
Biroul de Cadastru și Publicitate Imobiliară Sighetu Marmatiei

A. Partea I. Descrierea imobilului

TEREN Intravilan

Nr. CF vechi:21
Nr. topografic:734

Adresa: Loc. Sat-Sugatag, Jud. Maramures

Nr. Crt	Nr cadastral Nr. topografic	Suprafața* (mp)	Observații / Referințe
A1		842	Sector cadastral:15 Teren neimprejmuit;

B. Partea II. Proprietari și acte

Inscrieri privitoare la dreptul de proprietate și alte drepturi reale		Referințe
6989 / 01/09/2024		
Act Normativ nr. Legea nr. 7, din 13/03/1996 emis de Parlamentul României;		
B1	Intabulare, drept de PROPRIETATE, dobândit prin Lege, cota actuala 1/1 1) NEIDENTIFICAT NEIDENTIFICAT	A1
Act Administrativ nr. Adeverința nr. 4876, din 01/08/2024 emis de Primăria Ocna Șugatag;		
B2	Se notează posesia faptică în favoarea lui 1) HOTEA SÎNZIANA	A1

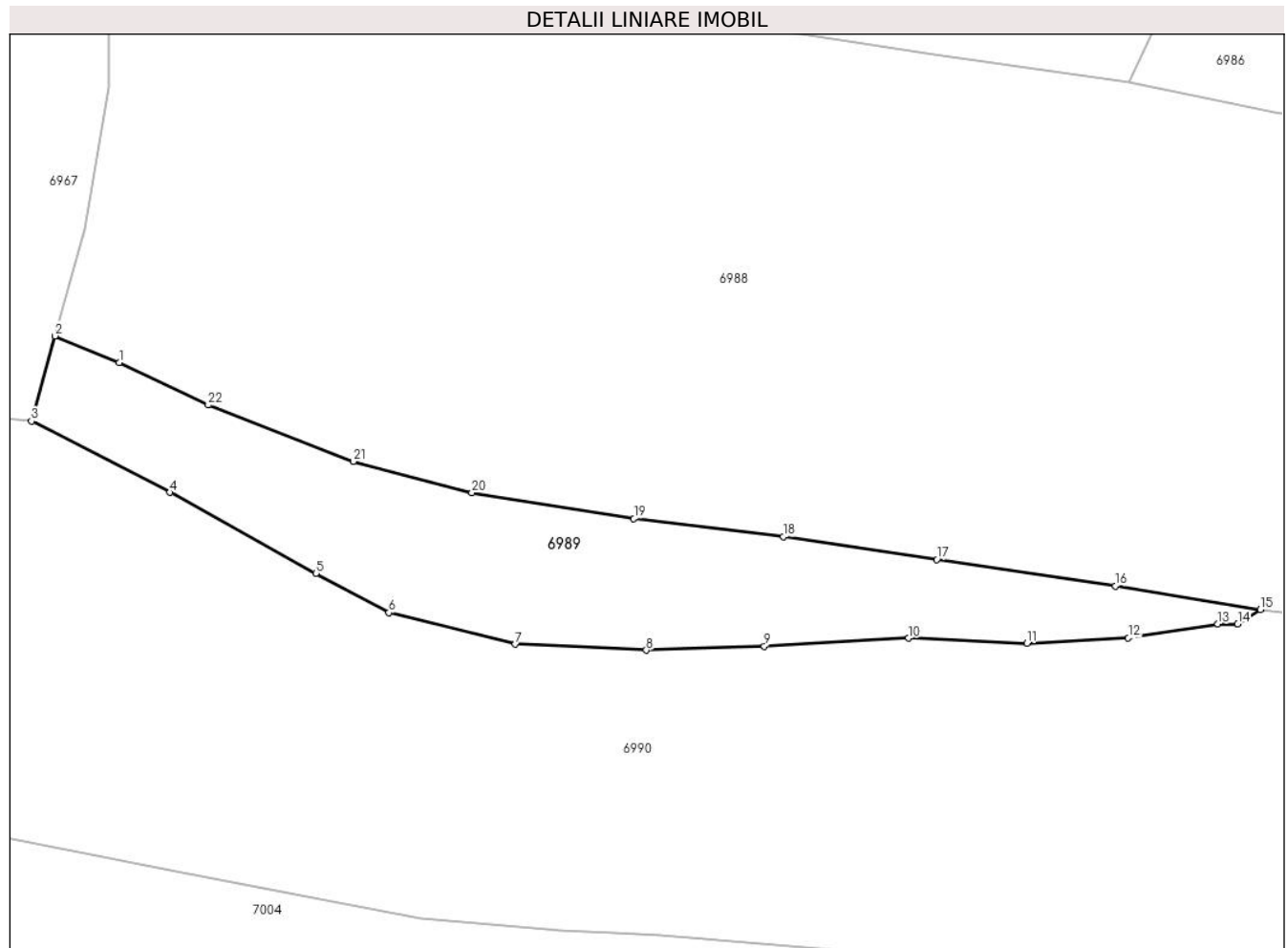
C. Partea III. SARCINI .

Inscrieri privind dezmembramentele dreptului de proprietate, drepturi reale de garanție și sarcini	Referințe
NU SUNT	

Teren

Nr cadastral	Suprafața (mp)*	Observații / Referințe
	842	

* Suprafața este determinată în planul de proiecție Stereo 70.



Date referitoare la teren

Crt	Categorie folosință	Intravilan	Suprafața (mp)	Tarla	Parcelă	Nr. topo	Observații / Referințe
1	faneata	DA	842	-	-	-	

Lungime Segmente

1) Valorile lungimilor segmentelor sunt obținute din proiecție în plan.

Punct început	X / Y	Punct sfârșit	X / Y	Lungime segment (** (m)
1	417.676,868 700.415,414	2	417.671,56 700.417,625	5.75
3	417.669,609 700.410,577	4	417.681,064 700.404,661	12.892
5	417.693,183 700.397,965	6	417.699,238 700.394,698	6.88
7	417.709,733 700.392,097	8	417.720,588 700.391,593	10.867
9	417.730,369 700.391,924	10	417.742,343 700.392,589	11.992

Punct început	X / Y	Punct sfârșit	X / Y	Lungime segment (** (m)
2	417.671,56 700.417,625	3	417.669,609 700.410,577	7.313
4	417.681,064 700.404,661	5	417.693,183 700.397,965	13.846
6	417.699,238 700.394,698	7	417.709,733 700.392,097	10.813
8	417.720,588 700.391,593	9	417.730,369 700.391,924	9.787
10	417.742,343 700.392,589	11	417.752,159 700.392,173	9.825

Punct început	X / Y	Punct sfârşit	X / Y	Lungime segment (** (m)
11	417.752,159 700.392,173	12	417.760,556 700.392,618	8.409
13	417.767,984 700.393,777	14	417.769,638 700.393,779	1.654
15	417.771,515 700.394,978	16	417.759,48 700.396,916	12.19
17	417.744,677 700.399,111	18	417.731,948 700.400,99	12.867
19	417.719,562 700.402,5	20	417.706,124 700.404,634	13.606
21	417.696,304 700.407,239	22	417.684,261 700.411,909	12.917

Punct început	X / Y	Punct sfârşit	X / Y	Lungime segment (** (m)
12	417.760,556 700.392,618	13	417.767,984 700.393,777	7.518
14	417.769,638 700.393,779	15	417.771,515 700.394,978	2.227
16	417.759,48 700.396,916	17	417.744,677 700.399,111	14.965
18	417.731,948 700.400,99	19	417.719,562 700.402,5	12.478
20	417.706,124 700.404,634	21	417.696,304 700.407,239	10.16
22	417.684,261 700.411,909	1	417.676,868 700.415,414	8.182

** Lungimile segmentelor sunt determinate în planul de proiecție Stereo 70 și sunt rotunjite la 1 milimetru.

*** Distanța dintre puncte este formată din segmente cumulate ce sunt mai mici decât valoarea 1 milimetru.

**DATE DESPRE IMOBILUL NR. 6990**

Oficiul de Cadastru și Publicitate Imobiliară MARAMURES
Biroul de Cadastru și Publicitate Imobiliară Sighetu Marmatiei

A. Partea I. Descrierea imobilului

TEREN Intravilan

Nr. CF vechi:845, 38, 50
Nr. topografic:778, 777

Adresa: Loc. Sat-Sugatag, Jud. Maramures

Nr. Crt	Nr cadastral Nr. topografic	Suprafața* (mp)	Observații / Referințe
A1		4.491	Sector cadastral:15 Teren neimprejmuit; parte din nr. topo 735

B. Partea II. Proprietari și acte

Inscrieri privitoare la dreptul de proprietate și alte drepturi reale		Referințe
6990 / 01/09/2024		
Act Administrativ nr. Titlul de proprietate nr. 18337, din 14/03/2019 emis de Comisia județeană de fond funciar Maramureș;		
B1	Intabulare, drept de PROPRIETATE în baza Legii nr 247/2005, dobandit prin Reconstituire, cota actuala 1/1 1) HOTEA GHEORGHE	A1

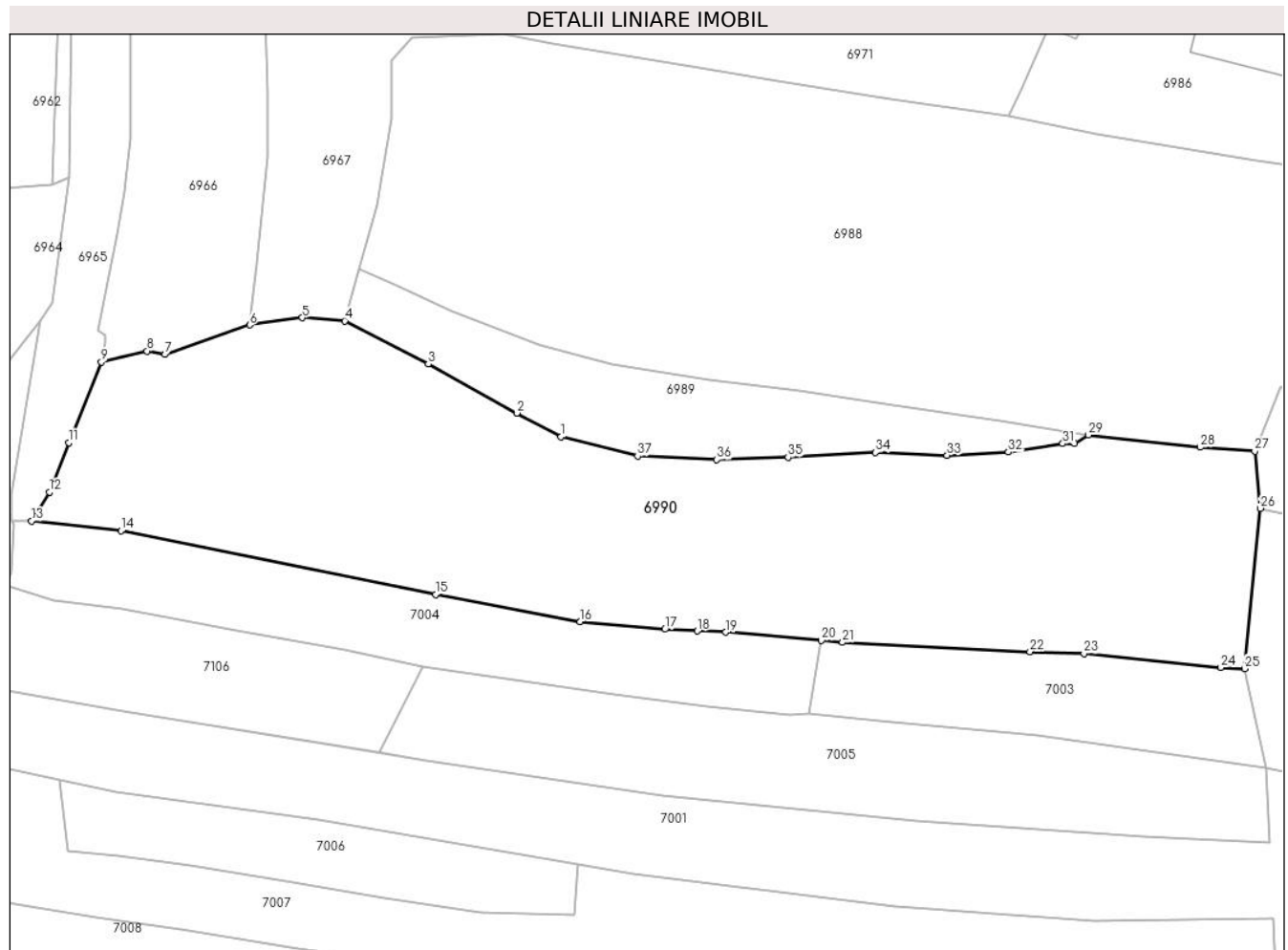
C. Partea III. SARCINI .

Inscrieri privind dezmembramintele dreptului de proprietate, drepturi reale de garanție și sarcini	Referințe
NU SUNT	

Teren

Nr cadastral	Suprafața (mp)*	Observații / Referințe
	4.491	parte din nr. topo 735

* Suprafața este determinată în planul de proiecție Stereo 70.



Date referitoare la teren

Crt	Categorie folosință	Intravilan	Suprafața (mp)	Tarla	Parcelă	Nr. topo	Observații / Referințe
1	faneata	DA	4.491	-	-	-	

Lungime Segmente

1) Valorile lungimilor segmentelor sunt obținute din proiecție în plan.

Punct început	X / Y	Punct sfârșit	X / Y	Lungime segment (** (m)
1	417.699,238 700.394,698	2	417.693,183 700.397,965	6.88
3	417.681,064 700.404,661	4	417.669,609 700.410,577	12.892
5	417.663,784 700.411,013	6	417.656,597 700.410,005	7.257
7	417.645,001 700.405,987	8	417.642,53 700.406,442	2.513
9	417.636,28 700.404,919	10	417.632,312 700.395,027	10.658

Punct început	X / Y	Punct sfârșit	X / Y	Lungime segment (** (m)
2	417.693,183 700.397,965	3	417.681,064 700.404,661	13.846
4	417.669,609 700.410,577	5	417.663,784 700.411,013	5.841
6	417.656,597 700.410,005	7	417.645,001 700.405,987	12.272
8	417.642,53 700.406,442	9	417.636,28 700.404,919	6.433
10	417.632,312 700.395,027	11	417.631,809 700.393,919	1.217

Punct început	X / Y	Punct sfârșit	X / Y	Lungime segment (** (m)
11	417.631,809 700.393,919	12	417.629,163 700.387,142	7.275
13	417.626,708 700.383,191	14	417.638,97 700.381,845	12.336
15	417.682,091 700.373,135	16	417.701,877 700.369,398	20.136
17	417.713,477 700.368,38	18	417.717,918 700.368,15	4.447
19	417.721,833 700.367,984	20	417.734,927 700.366,838	13.144
21	417.737,808 700.366,586	22	417.763,507 700.365,32	25.73
23	417.770,885 700.365,059	24	417.789,65 700.363,141	18.863
25	417.792,892 700.362,993	26	417.795,062 700.384,926	22.04
27	417.794,288 700.392,724	28	417.786,842 700.393,287	7.467
29	417.771,515 700.394,978	30	417.769,638 700.393,779	2.227
31	417.767,984 700.393,777	32	417.760,556 700.392,618	7.518
33	417.752,159 700.392,173	34	417.742,343 700.392,589	9.825
35	417.730,369 700.391,924	36	417.720,588 700.391,593	9.787
37	417.709,733 700.392,097	1	417.699,238 700.394,698	10.813

Punct început	X / Y	Punct sfârșit	X / Y	Lungime segment (** (m)
12	417.629,163 700.387,142	13	417.626,708 700.383,191	4.652
14	417.638,97 700.381,845	15	417.682,091 700.373,135	43.992
16	417.701,877 700.369,398	17	417.713,477 700.368,38	11.645
18	417.717,918 700.368,15	19	417.721,833 700.367,984	3.919
20	417.734,927 700.366,838	21	417.737,808 700.366,586	2.892
22	417.763,507 700.365,32	23	417.770,885 700.365,059	7.383
24	417.789,65 700.363,141	25	417.792,892 700.362,993	3.245
26	417.795,062 700.384,926	27	417.794,288 700.392,724	7.836
28	417.786,842 700.393,287	29	417.771,515 700.394,978	15.42
30	417.769,638 700.393,779	31	417.767,984 700.393,777	1.654
32	417.760,556 700.392,618	33	417.752,159 700.392,173	8.409
34	417.742,343 700.392,589	35	417.730,369 700.391,924	11.992
36	417.720,588 700.391,593	37	417.709,733 700.392,097	10.867

** Lungimile segmentelor sunt determinate în planul de proiecție Stereo 70 și sunt rotunjite la 1 milimetru.

*** Distanța dintre puncte este formată din segmente cumulate ce sunt mai mici decât valoarea 1 milimetru.

**DATE DESPRE IMOBILUL NR. 6991**

Oficiul de Cadastru și Publicitate Imobiliară MARAMURES
Biroul de Cadastru și Publicitate Imobiliară Sighetu Marmatiei

A. Partea I. Descrierea imobilului

TEREN Intravilan

Nr. CF vechi:13
Nr. topografic:733

Adresa: Loc. Sat-Sugatag, Jud. Maramures

Nr. Crt	Nr cadastral Nr. topografic	Suprafața* (mp)	Observații / Referințe
A1		1.676	Sector cadastral:15 Teren neimprejmuit;

B. Partea II. Proprietari și acte

Inscrieri privitoare la dreptul de proprietate și alte drepturi reale		Referințe
6991 / 01/09/2024		
Act Normativ nr. Legea nr. 7, din 13/03/1996 emis de Parlamentul României;		
B1	Intabulare, drept de PROPRIETATE, dobandit prin Lege, cota actuala 1/1 1) NEIDENTIFICAT NEIDENTIFICAT	A1
Act Administrativ nr. Adeverința nr. 4878, din 01/08/2024 emis de Primăria Ocna Șugatag;		
B2	Se notează posesia faptică în favoarea lui 1) BLEDEA MARIA	A1

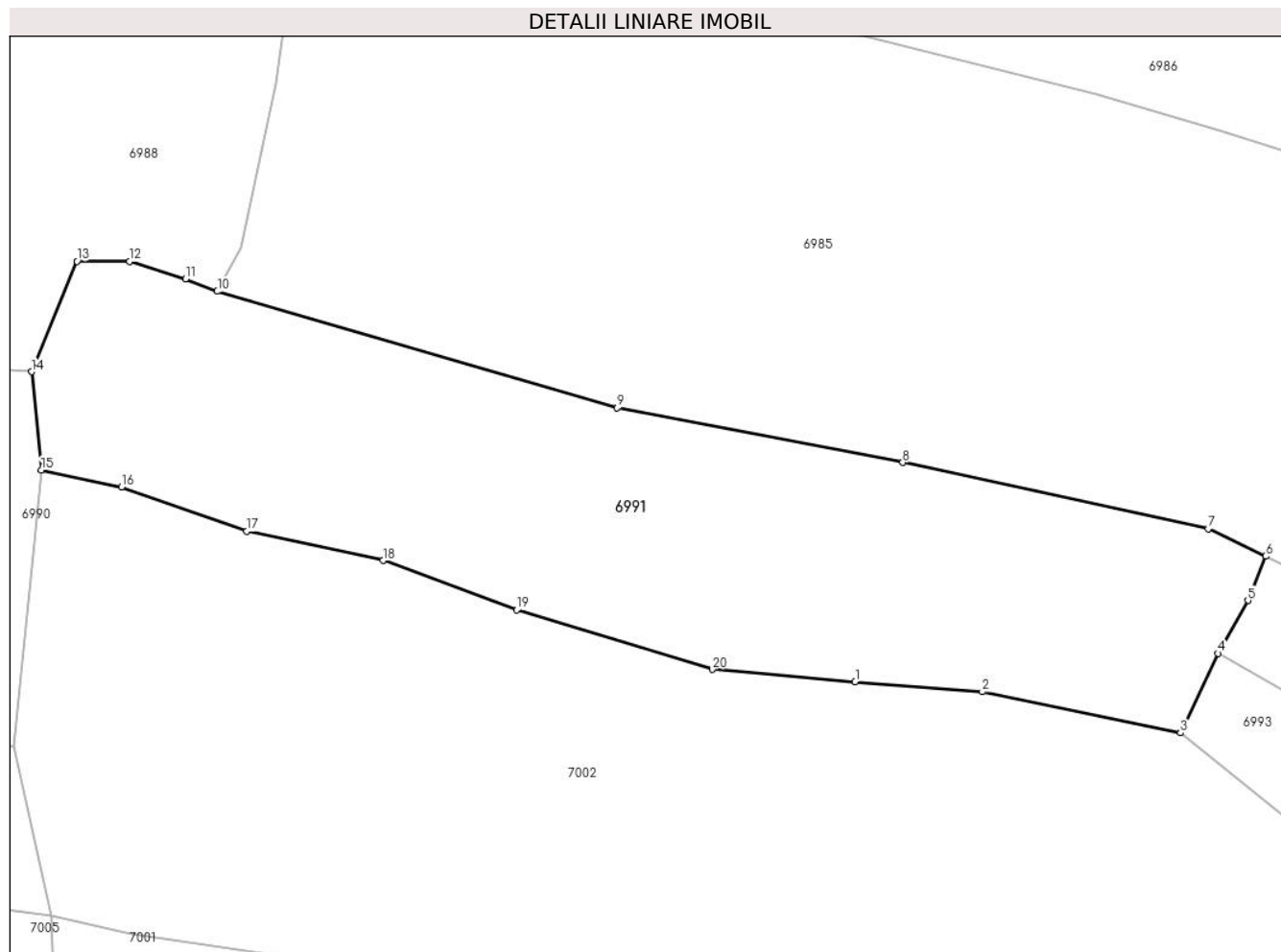
C. Partea III. SARCINI .

Inscrieri privind dezmembramintele dreptului de proprietate, drepturi reale de garanție și sarcini	Referințe
NU SUNT	

Teren

Nr cadastral	Suprafața (mp)*	Observații / Referințe
	1.676	

* Suprafața este determinată în planul de proiecție Stereo 70.



Date referitoare la teren

Crt	Categorie folosință	Intravilan	Suprafața (mp)	Tarla	Parcelă	Nr. topo	Observații / Referințe
1	faneata	DA	1.676	-	-	-	

Lungime Segmente

1) Valorile lungimilor segmentelor sunt obținute din proiecție în plan.

Punct început	X / Y	Punct sfârșit	X / Y	Lungime segment (** (m)
1	417.859,8 700.368,092	2	417.869,912 700.367,292	10.144
2	417.869,912 700.367,292	3	417.885,698 700.364,021	16.121
3	417.885,698 700.364,021	4	417.888,675 700.370,347	6.991
4	417.888,675 700.370,347	5	417.891,054 700.374,547	4.827
5	417.891,054 700.374,547	6	417.892,465 700.378,06	3.786

Punct început	X / Y	Punct sfârșit	X / Y	Lungime segment (** (m)
6	417.892,465 700.378,06	7	417.887,879 700.380,237	5.076
7	417.887,879 700.380,237	8	417.863,584 700.385,519	24.863
8	417.863,584 700.385,519	9	417.840,874 700.389,874	23.124
9	417.840,874 700.389,874	10	417.809,06 700.399,114	33.129
10	417.809,06 700.399,114	11	417.806,534 700.400,106	2.714
11	417.806,534 700.400,106	12	417.802,07 700.401,485	4.672
12	417.802,07 700.401,485	13	417.797,888 700.401,511	4.182
13	417.797,888 700.401,511	14	417.794,288 700.392,724	9.496
14	417.794,288 700.392,724	15	417.795,062 700.384,926	7.836
15	417.795,062 700.384,926	16	417.801,441 700.383,553	6.525
16	417.801,441 700.383,553	17	417.811,39 700.380,045	10.549
17	417.811,39 700.380,045	18	417.822,261 700.377,732	11.114
18	417.822,261 700.377,732	19	417.832,885 700.373,795	11.33
19	417.832,885 700.373,795	20	417.848,428 700.369,067	16.246
20	417.848,428 700.369,067	1	417.859,8 700.368,092	11.414

** Lungimile segmentelor sunt determinate în planul de proiecție Stereo 70 și sunt rotunjite la 1 milimetru.

*** Distanța dintre puncte este formată din segmente cumulate ce sunt mai mici decât valoarea 1 milimetru.

**DATE DESPRE IMOBILUL NR. 6992**

Oficiul de Cadastru și Publicitate Imobiliară MARAMURES
Biroul de Cadastru și Publicitate Imobiliară Sighetu Marmatiei

A. Partea I. Descrierea imobilului

TEREN Intravilan

Nr. CF vechi:706, 907

Nr. topografic:722

Adresa: Loc. Sat-Sugatag, Jud. Maramures

Nr. Crt	Nr cadastral Nr. topografic	Suprafața* (mp)	Observații / Referințe
A1		2.100	Sector cadastral:15 Teren neimprejmuit; parte din nr. topo 721

B. Partea II. Proprietari și acte

Inscrieri privitoare la dreptul de proprietate și alte drepturi reale	Referințe
6992 / 01/09/2024	
Act Normativ nr. Legea nr. 7, din 13/03/1996 emis de Parlamentul României;	
B1	A1
Intabulare, drept de PROPRIETATE, dobandit prin Lege, cota actuala 1/1	
1) NEIDENTIFICAT NEIDENTIFICAT	
Act Administrativ nr. Adeverința nr. 4879, din 01/08/2024 emis de Primăria Ocna Șugatag;	
B2	A1
Se notează posesia faptică în favoarea lui	
1) MESAROȘ PETRU	

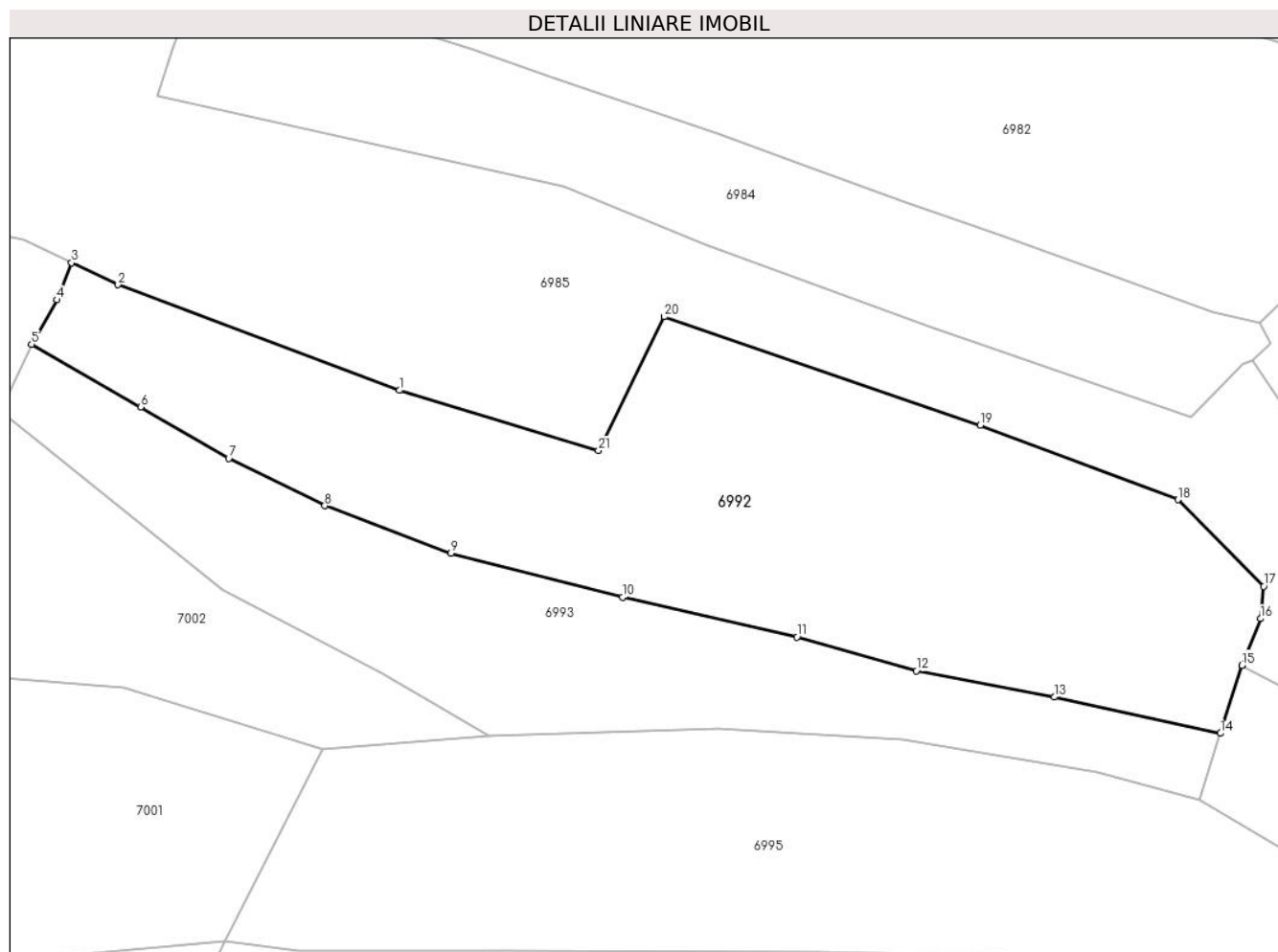
C. Partea III. SARCINI .

Inscrieri privind dezmembramintele dreptului de proprietate, drepturi reale de garanție și sarcini	Referințe
NU SUNT	

Teren

Nr cadastral	Suprafața (mp)*	Observații / Referințe
	2.100	parte din nr. topo 721

* Suprafața este determinată în planul de proiecție Stereo 70.



Date referitoare la teren

Crt	Categorie folosință	Intravilan	Suprafața (mp)	Tarla	Parcelă	Nr. topo	Observații / Referințe
1	faneata	DA	2.100	-	-	-	

Lungime Segmente

1) Valorile lungimilor segmentelor sunt obținute din proiecție în plan.

Punct început	X / Y	Punct sfârșit	X / Y	Lungime segment (** (m)
1	417.923,476 700.365,984	2	417.896,858 700.375,975	28.431
3	417.892,465 700.378,06	4	417.891,054 700.374,547	3.786
5	417.888,675 700.370,347	6	417.899,01 700.364,398	11.925
7	417.907,34 700.359,545	8	417.916,433 700.355,073	10.133
9	417.928,372 700.350,599	10	417.944,603 700.346,406	16.764

Punct început	X / Y	Punct sfârșit	X / Y	Lungime segment (** (m)
2	417.896,858 700.375,975	3	417.892,465 700.378,06	4.863
4	417.891,054 700.374,547	5	417.888,675 700.370,347	4.827
6	417.899,01 700.364,398	7	417.907,34 700.359,545	9.641
8	417.916,433 700.355,073	9	417.928,372 700.350,599	12.75
10	417.944,603 700.346,406	11	417.961,116 700.342,645	16.936

Punct început	X / Y	Punct sfârșit	X / Y	Lungime segment (** (m)
11	417.961,116 700.342,645	12	417.972,421 700.339,453	11.747
13	417.985,484 700.336,975	14	418.001,226 700.333,548	16.111
15	418.003,233 700.339,98	16	418.005,007 700.344,387	4.751
17	418.005,312 700.347,445	18	417.997,183 700.355,639	11.542
19	417.978,471 700.362,676	20	417.948,553 700.372,954	31.634
21	417.942,335 700.360,315	1	417.923,476 700.365,984	19.693

Punct început	X / Y	Punct sfârșit	X / Y	Lungime segment (** (m)
12	417.972,421 700.339,453	13	417.985,484 700.336,975	13.296
14	418.001,226 700.333,548	15	418.003,233 700.339,98	6.738
16	418.005,007 700.344,387	17	418.005,312 700.347,445	3.073
18	417.997,183 700.355,639	19	417.978,471 700.362,676	19.991
20	417.948,553 700.372,954	21	417.942,335 700.360,315	14.086

** Lungimile segmentelor sunt determinate în planul de proiecție Stereo 70 și sunt rotunjite la 1 milimetru.

*** Distanța dintre puncte este formată din segmente cumulate ce sunt mai mici decât valoarea 1 milimetru.

**DATE DESPRE IMOBILUL NR. 6993**

Oficiul de Cadastru și Publicitate Imobiliară MARAMURES
Biroul de Cadastru și Publicitate Imobiliară Sighetu Marmatiei

A. Partea I. Descrierea imobilului

TEREN Intravilan

Nr. CF vechi:907
Nr. topografic:721

Adresa: Loc. Sat-Sugatag, Jud. Maramures

Nr. Crt	Nr cadastral Nr. topografic	Suprafața* (mp)	Observații / Referințe
A1		1.187	Sector cadastral:15 Teren neimprejmuit;

B. Partea II. Proprietari și acte

Inscrieri privitoare la dreptul de proprietate și alte drepturi reale		Referințe
6993 / 01/09/2024		
Act Normativ nr. Legea nr. 7, din 13/03/1996 emis de Parlamentul României;		
B1	Intabulare, drept de PROPRIETATE, dobândit prin Lege, cota actuala 1/1 1) NEIDENTIFICAT NEIDENTIFICAT	A1
Act Administrativ nr. Adeverința nr. 4880, din 01/08/2024 emis de Primăria Ocna Șugatag;		
B2	Se notează posesia faptică în favoarea lui 1) TRUFAN IOAN	A1

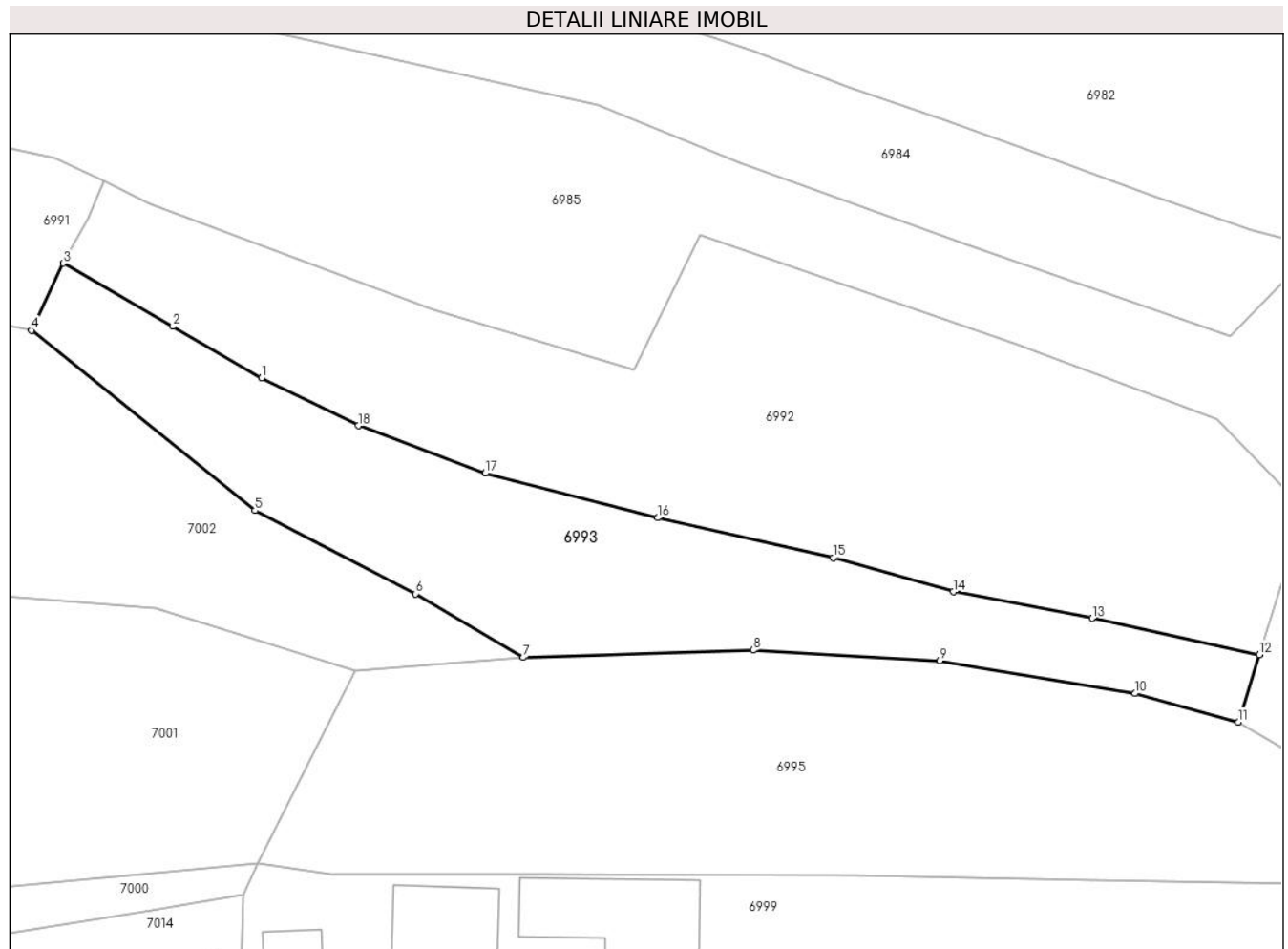
C. Partea III. SARCINI .

Inscrieri privind dezmembramintele dreptului de proprietate, drepturi reale de garanție și sarcini	Referințe
NU SUNT	

Teren

Nr cadastral	Suprafața (mp)*	Observații / Referințe
	1.187	

* Suprafața este determinată în planul de proiecție Stereo 70.



Date referitoare la teren

Crt	Categorie folosință	Intravilan	Suprafața (mp)	Tarla	Parcelă	Nr. topo	Observații / Referințe
1	faneata	DA	1.187	-	-	-	

Lungime Segmente

1) Valorile lungimilor segmentelor sunt obținute din proiecție în plan.

Punct început	X / Y	Punct sfârșit	X / Y	Lungime segment (** (m)
1	417.907,34 700.359,545	2	417.899,01 700.364,398	9.641
2	417.899,01 700.364,398	3	417.888,675 700.370,347	11.925
3	417.888,675 700.370,347	4	417.885,698 700.364,021	6.991
4	417.885,698 700.364,021	5	417.906,727 700.347,096	26.994
5	417.906,727 700.347,096	6	417.921,821 700.339,266	17.004

Punct început	X / Y	Punct sfârșit	X / Y	Lungime segment (** (m)
6	417.921,821 700.339,266	7	417.931,979 700.333,296	11.782
7	417.931,979 700.333,296	8	417.953,616 700.333,978	21.648
8	417.953,616 700.333,978	9	417.971,155 700.332,972	17.568
9	417.971,155 700.332,972	10	417.989,517 700.329,892	18.619
10	417.989,517 700.329,892	11	417.999,25 700.327,212	10.095
11	417.999,25 700.327,212	12	418.001,226 700.333,548	6.637
12	418.001,226 700.333,548	13	417.985,484 700.336,975	16.111
13	417.985,484 700.336,975	14	417.972,421 700.339,453	13.296
14	417.972,421 700.339,453	15	417.961,116 700.342,645	11.747
15	417.961,116 700.342,645	16	417.944,603 700.346,406	16.936
16	417.944,603 700.346,406	17	417.928,372 700.350,599	16.764
17	417.928,372 700.350,599	18	417.916,433 700.355,073	12.75
18	417.916,433 700.355,073	1	417.907,34 700.359,545	10.133

** Lungimile segmentelor sunt determinate în planul de proiecție Stereo 70 și sunt rotunjite la 1 milimetru.

*** Distanța dintre puncte este formată din segmente cumulate ce sunt mai mici decât valoarea 1 milimetru.

**DATE DESPRE IMOBILUL NR. 6994**

Oficiul de Cadastru și Publicitate Imobiliară MARAMURES
Biroul de Cadastru și Publicitate Imobiliară Sighetu Marmatiei

A. Partea I. Descrierea imobilului

TEREN Intravilan

Nr. CF vechi:955
Nr. topografic:8

Adresa: Loc. Sat-Sugatag, Jud. Maramures

Nr. Crt	Nr cadastral Nr. topografic	Suprafața* (mp)	Observații / Referințe
A1		890	Sector cadastral:15 Teren neimprejmuit;

B. Partea II. Proprietari și acte

Inscrieri privitoare la dreptul de proprietate și alte drepturi reale		Referințe
6994 / 01/09/2024		
Act Normativ nr. Legea nr. 7, din 13/03/1996 emis de Parlamentul României;		
B1	Intabulare, drept de PROPRIETATE, dobandit prin Lege, cota actuala 1/1 1) NEIDENTIFICAT NEIDENTIFICAT	A1
Act Administrativ nr. Adeverința nr. 4881, din 01/08/2024 emis de Primăria Ocna Șugatag;		
B2	Se notează posesia faptică în favoarea lui 1) TINCU VASILE	A1

C. Partea III. SARCINI .

Inscrieri privind dezmembramentele dreptului de proprietate, drepturi reale de garanție și sarcini	Referințe
NU SUNT	

Teren

Nr cadastral	Suprafața (mp)*	Observații / Referințe
	890	

* Suprafața este determinată în planul de proiecție Stereo 70.



Date referitoare la teren

Crt	Categorie folosință	Intra vilan	Suprafața (mp)	Tarla	Parcelă	Nr. topo	Observații / Referințe
1	faneata	DA	890	-	-	-	

Lungime Segmente

1) Valorile lungimilor segmentelor sunt obținute din proiecție în plan.

Punct început	X / Y	Punct sfârșit	X / Y	Lungime segment (** (m)
1	418.003,233 700.339,98	2	418.001,226 700.333,548	6.738
2	418.001,226 700.333,548	3	417.999,25 700.327,212	6.637
3	417.999,25 700.327,212	4	418.009,275 700.321,255	11.661
4	418.009,275 700.321,255	5	418.017,122 700.313,667	10.916
5	418.017,122 700.313,667	6	418.028,669 700.301,47	16.796

Punct început	X / Y	Punct sfârșit	X / Y	Lungime segment (** (m)
6	418.028,669 700.301,47	7	418.028,88 700.299,704	1.779
7	418.028,88 700.299,704	8	418.030,834 700.296,188	4.022
8	418.030,834 700.296,188	9	418.032,833 700.294,982	2.335
9	418.032,833 700.294,982	10	418.041,641 700.293,051	9.017
10	418.041,641 700.293,051	11	418.046,078 700.316,334	23.702
11	418.046,078 700.316,334	12	418.034,181 700.320,841	12.722
12	418.034,181 700.320,841	13	418.016,068 700.333,115	21.88
13	418.016,068 700.333,115	1	418.003,233 700.339,98	14.556

** Lungimile segmentelor sunt determinate în planul de proiecție Stereo 70 și sunt rotunjite la 1 milimetru.

*** Distanța dintre puncte este formată din segmente cumulate ce sunt mai mici decât valoarea 1 milimetru.

**DATE DESPRE IMOBILUL NR. 6995**

Oficiul de Cadastru și Publicitate Imobiliară MARAMURES
Biroul de Cadastru și Publicitate Imobiliară Sighetu Marmatiei

A. Partea I. Descrierea imobilului

TEREN Intravilan

Nr. CF vechi:300

Adresa: Loc. Sat-Sugatag, Jud. Maramures

Nr. Crt	Nr cadastral Nr. topografic	Suprafața* (mp)	Observații / Referințe
A1		1.835	Sector cadastral:15 Teren neimprejmuit; parte din nr. topo 720

B. Partea II. Proprietari și acte

Inscrieri privitoare la dreptul de proprietate și alte drepturi reale		Referințe
6995 / 01/09/2024		
Act Normativ nr. Legea nr. 7, din 13/03/1996 emis de Parlamentul României;		
B1	Intabulare, drept de PROPRIETATE, dobandit prin Lege, cota actuala 1/1 1) NEIDENTIFICAT NEIDENTIFICAT	A1
Act Administrativ nr. Adeverința nr. 4882, din 01/08/2024 emis de Primăria Ocna Șugatag;		
B2	Se notează posesia faptică în favoarea lui 1) HOTEA GHEORGHE	A1

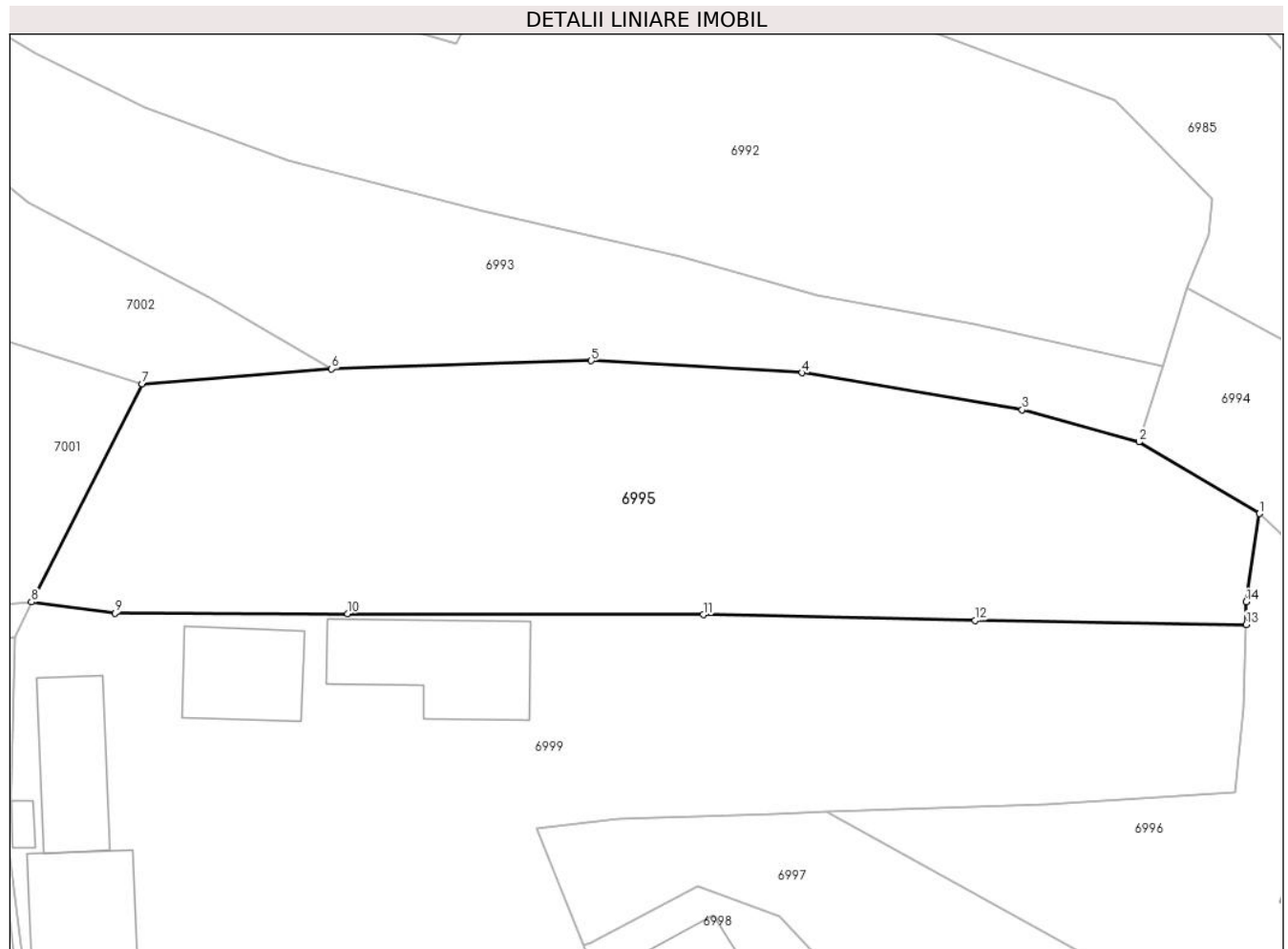
C. Partea III. SARCINI .

Inscrieri privind dezmembramintele dreptului de proprietate, drepturi reale de garanție și sarcini	Referințe
NU SUNT	

Teren

Nr cadastral	Suprafața (mp)*	Observații / Referințe
	1.835	parte din nr. topo 720

* Suprafața este determinată în planul de proiecție Stereo 70.



Date referitoare la teren

Crt	Categorie folosință	Intra vilan	Suprafața (mp)	Tarla	Parcelă	Nr. topo	Observații / Referințe
1	faneata	DA	1.835	-	-	-	

Lungime Segmente

1) Valorile lungimilor segmentelor sunt obținute din proiecție în plan.

Punct început	X / Y	Punct sfârșit	X / Y	Lungime segment (** (m)
1	418.009,275 700.321,255	2	417.999,25 700.327,212	11.661
2	417.999,25 700.327,212	3	417.989,517 700.329,892	10.095
3	417.989,517 700.329,892	4	417.971,155 700.332,972	18.619
4	417.971,155 700.332,972	5	417.953,616 700.333,978	17.568
5	417.953,616 700.333,978	6	417.931,979 700.333,296	21.648

Punct început	X / Y	Punct sfârșit	X / Y	Lungime segment (** (m)
6	417.931,979 700.333,296	7	417.916,193 700.332,06	15.834
7	417.916,193 700.332,06	8	417.906,983 700.313,88	20.38
8	417.906,983 700.313,88	9	417.913,932 700.312,969	7.008
9	417.913,932 700.312,969	10	417.933,299 700.312,918	19.367
10	417.933,299 700.312,918	11	417.962,936 700.312,833	29.637
11	417.962,936 700.312,833	12	417.985,578 700.312,355	22.647
12	417.985,578 700.312,355	13	418.008,169 700.312,011	22.594
13	418.008,169 700.312,011	14	418.008,167 700.313,903	1.892
14	418.008,167 700.313,903	1	418.009,275 700.321,255	7.435

** Lungimile segmentelor sunt determinate în planul de proiecție Stereo 70 și sunt rotunjite la 1 milimetru.

*** Distanța dintre puncte este formată din segmente cumulate ce sunt mai mici decât valoarea 1 milimetru.

**DATE DESPRE IMOBILUL NR. 6996**

Oficiul de Cadastru și Publicitate Imobiliară MARAMURES
Biroul de Cadastru și Publicitate Imobiliară Sighetu Marmatiei

A. Partea I. Descrierea imobilului

TEREN Intravilan

Nr. CF vechi:13, 347
Nr. topografic:717, 718/a/1

Adresa: Loc. Sat-Sugatag, Nr. 238, Jud. Maramures

Nr. Crt	Nr cadastral Nr. topografic	Suprafața* (mp)	Observații / Referințe
A1		1.399	Sector cadastral:15 Teren imprejmuit;

Construcții

Crt	Nr cadastral Nr. topografic	Adresa	Observații / Referințe
A1.1		Loc. Sat-Sugatag, Nr. 238, Jud. Maramures	Nr. niveluri:2; S. construita la sol:140 mp; S. construita desfasurata:165 mp; Casa de locuit, Sp+P
A1.2		Loc. Sat-Sugatag, Nr. 238, Jud. Maramures	Nr. niveluri:2; S. construita la sol:102 mp; S. construita desfasurata:204 mp; Casa de locuit, P+1E
A1.3		Loc. Sat-Sugatag, Nr. 238, Jud. Maramures	Nr. niveluri:1; S. construita la sol:26 mp; S. construita desfasurata:26 mp; Anexă gospodărească, P

B. Partea II. Proprietari și acte

Inscrieri privitoare la dreptul de proprietate și alte drepturi reale		Referințe
6996 / 01/09/2024		
Act Normativ nr. Legea nr. 7, din 13/03/1996 emis de Parlamentul României;		
B1	Intabulare, drept de PROPRIETATE, dobândit prin Lege, cota actuala 1/1 1) NEIDENTIFICAT NEIDENTIFICAT	A1
Act Administrativ nr. Adeverința nr, 4883, din 01/08/2024 emis de Primăria Ocna Șugatag;		
B2	Se notează posesia faptică în favoarea lui: 1) SABADIȘ IOAN	A1
Act Normativ nr. Legea nr. 7, din 13/03/2024 emis de Parlamentul României;		
B3	Intabulare, drept de PROPRIETATE, dobândit prin Lege, cota actuala 1/1 1) SABADIȘ IOAN	A1.1, A1.2, A1.3

C. Partea III. SARCINI .

Inscrieri privind dezmembramintele dreptului de proprietate, drepturi reale de garanție și sarcini	Referințe
NU SUNT	

Teren

Nr cadastral	Suprafața (mp)*	Observații / Referințe
	1.399	

* Suprafața este determinată în planul de proiecție Stereo 70.



Date referitoare la teren

Crt	Categorie folosință	Intravilan	Suprafața (mp)	Tarla	Parcelă	Nr. topo	Observații / Referințe
1	curti constructii	DA	700	-	-	-	
2	faneata	DA	699	-	-	-	

Date referitoare la construcții

Crt	Număr	Destinație construcție	Supraf. (mp)	Situație juridică	Observații / Referințe
A1.1		construcții de locuințe	140	Cu acte	Nr. niveluri:2; S. construita la sol:140 mp; S. construita desfasurata:165 mp; Casa de locuit, Sp+P
A1.2		construcții de locuințe	102	Cu acte	Nr. niveluri:2; S. construita la sol:102 mp; S. construita desfasurata:204 mp; Casa de locuit, P+1E
A1.3		construcții anexa	26	Cu acte	Nr. niveluri:1; S. construita la sol:26 mp; S. construita desfasurata:26 mp; Anexă gospodărească, P

Lungime Segmente

1) Valorile lungimilor segmentelor sunt obținute din proiecție în plan.

Punct început	X / Y	Punct sfârșit	X / Y	Lungime segment (** (m)

Punct început	X / Y	Punct sfârșit	X / Y	Lungime segment (** (m)
1	418.007,271 700.298,081	2	417.991,515 700.297,004	15.793
2	417.991,515 700.297,004	3	417.973,206 700.296,409	18.319
3	417.973,206 700.296,409	4	418.003,079 700.279,985	34.09
4	418.003,079 700.279,985	5	418.030,792 700.266,779	30.699
5	418.030,792 700.266,779	6	418.037,122 700.281,063	15.624
6	418.037,122 700.281,063	7	418.037,494 700.281,941	0.954
7	418.037,494 700.281,941	8	418.040,363 700.288,372	7.042
8	418.040,363 700.288,372	9	418.041,41 700.291,84	3.623
9	418.041,41 700.291,84	10	418.041,641 700.293,051	1.233
10	418.041,641 700.293,051	11	418.032,833 700.294,982	9.017
11	418.032,833 700.294,982	12	418.030,834 700.296,188	2.335
12	418.030,834 700.296,188	13	418.028,88 700.299,704	4.022
13	418.028,88 700.299,704	14	418.028,669 700.301,47	1.779
14	418.028,669 700.301,47	15	418.017,122 700.313,667	16.796
15	418.017,122 700.313,667	16	418.009,275 700.321,255	10.916
16	418.009,275 700.321,255	17	418.008,167 700.313,903	7.435
17	418.008,167 700.313,903	18	418.008,169 700.312,011	1.892
18	418.008,169 700.312,011	19	418.007,953 700.305,065	6.949
19	418.007,953 700.305,065	1	418.007,271 700.298,081	7.017

** Lungimile segmentelor sunt determinate în planul de proiecție Stereo 70 și sunt rotunjite la 1 milimetru.

*** Distanța dintre puncte este formată din segmente cumulate ce sunt mai mici decât valoarea 1 milimetru.

**DATE DESPRE IMOBILUL NR. 6997**

Oficiul de Cadastru și Publicitate Imobiliară MARAMURES
Biroul de Cadastru și Publicitate Imobiliară Sighetu Marmatiei

A. Partea I. Descrierea imobilului

TEREN Intravilan

Nr. CF vechi:276
Nr. topografic:716

Adresa: Loc. Sat-Sugatag, Nr. 238A, Jud. Maramures

Nr. Crt	Nr cadastral Nr. topografic	Suprafața* (mp)	Observații / Referințe
A1		1.399	Sector cadastral:15 Teren imprejmuit;

Construcții

Crt	Nr cadastral Nr. topografic	Adresa	Observații / Referințe
A1.1		Loc. Sat-Sugatag, Nr. 238A, Jud. Maramures	Nr. niveluri:3; S. construita la sol:126 mp; S. construita desfasurata:353 mp; Casa de locuit, P+1E+M
A1.2		Loc. Sat-Sugatag, Nr. 238A, Jud. Maramures	Nr. niveluri:1; S. construita la sol:19 mp; S. construita desfasurata:19 mp; Anexă gospodărească, P
A1.3		Loc. Sat-Sugatag, Nr. 238A, Jud. Maramures	Nr. niveluri:1; S. construita la sol:59 mp; S. construita desfasurata:59 mp; Anexă gospodărească, P

B. Partea II. Proprietari și acte

Inscrieri privitoare la dreptul de proprietate și alte drepturi reale		Referințe
6997 / 01/09/2024		
Act Normativ nr. Legea nr. 7, din 13/03/1996 emis de Parlamentul României;		
B1	Intabulare, drept de PROPRIETATE, dobândit prin Lege, cota actuala 1/1 1) NEIDENTIFICAT NEIDENTIFICAT	A1
Act Administrativ nr. Adeverința nr, 4884, din 01/08/2024 emis de Primăria Ocna Șugatag;		
B2	Se notează posesia faptică în favoarea lui: 1) BOZAI VASILE	A1
Act Normativ nr. Legea nr. 7, din 13/03/2024 emis de Parlamentul României;		
B3	Intabulare, drept de PROPRIETATE, dobândit prin Lege, cota actuala 1/1 1) BOZAI VASILE	A1.1, A1.2, A1.3

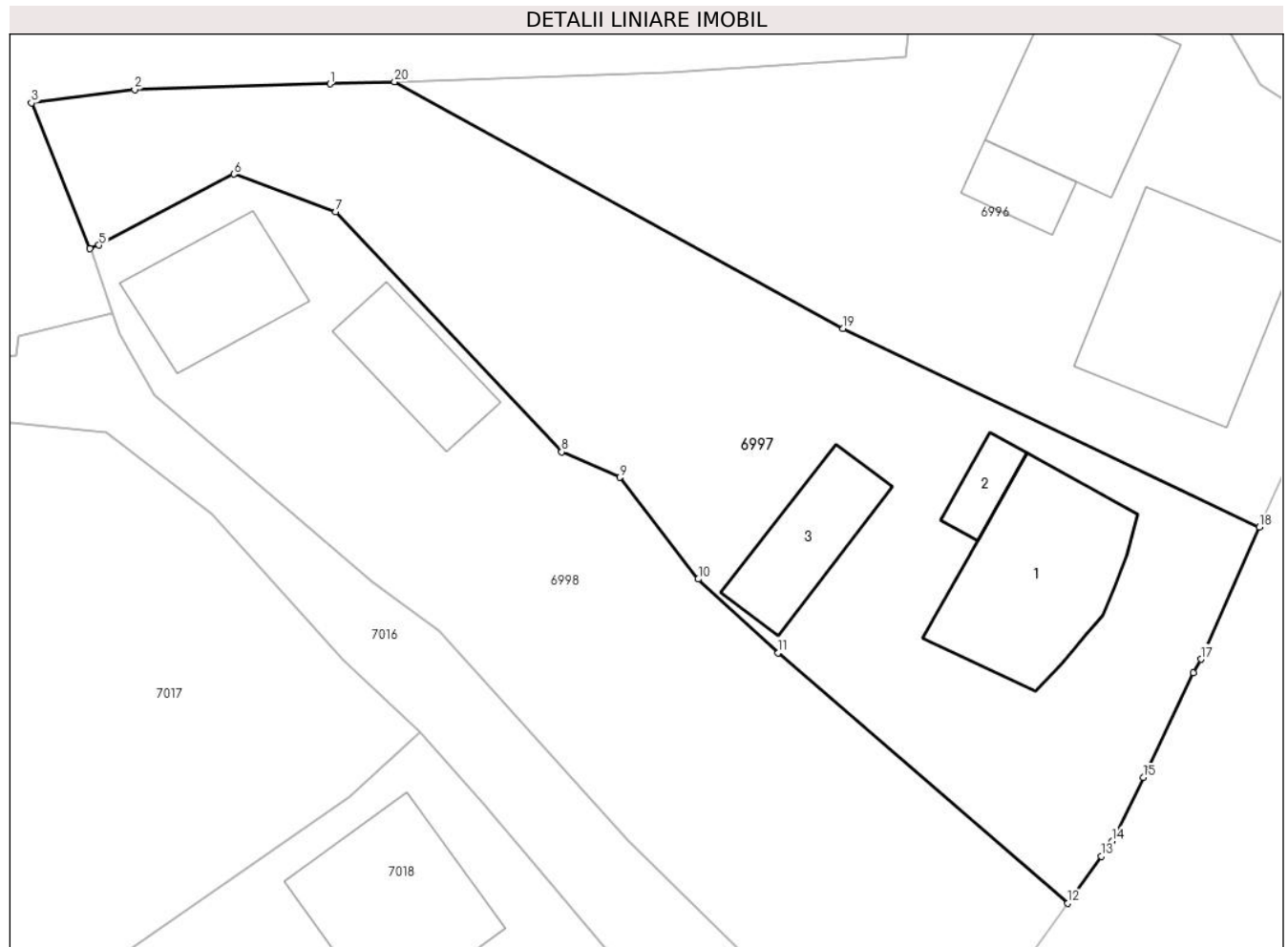
C. Partea III. SARCINI .

Inscrieri privind dezmembramintele dreptului de proprietate, drepturi reale de garanție și sarcini	Referințe
NU SUNT	

Teren

Nr cadastral	Suprafața (mp)*	Observații / Referințe
	1.399	

* Suprafața este determinată în planul de proiecție Stereo 70.



Date referitoare la teren

Crt	Categorie folosință	Intravilan	Suprafața (mp)	Tarla	Parcelă	Nr. topo	Observații / Referințe
1	curti constructii	DA	500	-	-	-	
2	faneata	DA	899	-	-	-	

Date referitoare la construcții

Crt	Număr	Destinație construcție	Supraf. (mp)	Situație juridică	Observații / Referințe
A1.1		construcții de locuințe	126	Cu acte	Nr. niveluri:3; S. construita la sol:126 mp; S. construita desfasurata:353 mp; Casa de locuit, P+1E+M
A1.2		construcții anexa	19	Cu acte	Nr. niveluri:1; S. construita la sol:19 mp; S. construita desfasurata:19 mp; Anexă gospodărească, P
A1.3		construcții anexa	59	Cu acte	Nr. niveluri:1; S. construita la sol:59 mp; S. construita desfasurata:59 mp; Anexă gospodărească, P

Lungime Segmente

1) Valorile lungimilor segmentelor sunt obținute din proiecție în plan.

Punct început	X / Y	Punct sfârșit	X / Y	Lungime segment (** (m)

Punct început	X / Y	Punct sfârșit	X / Y	Lungime segment (** (m)
1	417.968,908 700.296,269	2	417.955,912 700.295,878	13.002
2	417.955,912 700.295,878	3	417.949,038 700.294,999	6.93
3	417.949,038 700.294,999	4	417.952,938 700.285,322	10.433
4	417.952,938 700.285,322	5	417.953,529 700.285,535	0.628
5	417.953,529 700.285,535	6	417.962,513 700.290,264	10.153
6	417.962,513 700.290,264	7	417.969,279 700.287,751	7.218
7	417.969,279 700.287,751	8	417.984,334 700.271,779	21.949
8	417.984,334 700.271,779	9	417.988,198 700.270,092	4.216
9	417.988,198 700.270,092	10	417.993,436 700.263,326	8.557
10	417.993,436 700.263,326	11	417.998,757 700.258,43	7.231
11	417.998,757 700.258,43	12	418.018,023 700.241,756	25.479
12	418.018,023 700.241,756	13	418.020,261 700.244,886	3.848
13	418.020,261 700.244,886	14	418.020,989 700.245,898	1.247
14	418.020,989 700.245,898	15	418.023,054 700.250,126	4.705
15	418.023,054 700.250,126	16	418.026,372 700.257,106	7.728
16	418.026,372 700.257,106	17	418.026,901 700.257,997	1.036
17	418.026,901 700.257,997	18	418.030,792 700.266,779	9.605
18	418.030,792 700.266,779	19	418.003,079 700.279,985	30.699
19	418.003,079 700.279,985	20	417.973,206 700.296,409	34.09
20	417.973,206 700.296,409	1	417.968,908 700.296,269	4.3

** Lungimile segmentelor sunt determinate în planul de proiecție Stereo 70 și sunt rotunjite la 1 milimetru.

*** Distanța dintre puncte este formată din segmente cumulate ce sunt mai mici decât valoarea 1 milimetru.

**DATE DESPRE IMOBILUL NR. 6998**

Oficiul de Cadastru și Publicitate Imobiliară MARAMURES
Biroul de Cadastru și Publicitate Imobiliară Sighetu Marmatiei

A. Partea I. Descrierea imobilului

TEREN Intravilan

Adresa: Loc. Sat-Sugatag, Nr. 240, Jud. Maramures

Nr. Crt	Nr cadastral Nr. topografic	Suprafața* (mp)	Observații / Referințe
A1	51759	1.217	Sector cadastral:15 Teren neimpregmuit;

Construcții

Crt	Nr cadastral Nr. topografic	Adresa	Observații / Referințe
A1.1		Loc. Sat-Sugatag, Nr. 240, Jud. Maramures	Nr. niveluri:2; S. construita la sol:71 mp; S. construita desfasurata:142 mp; Casa de locuit D+P
A1.2		Loc. Sat-Sugatag, Nr. 240, Jud. Maramures	Nr. niveluri:1; S. construita la sol:54 mp; S. construita desfasurata:54 mp; Construcție anexă, P

B. Partea II. Proprietari și acte

Inscrieri privitoare la dreptul de proprietate și alte drepturi reale		Referințe
6998 / 01/09/2024		
Hotarare Judecatoreasca nr. Sentința civilă nr. 344, din 24/02/2015 emis de Judecătoria Sighetu Marmatiei (pronunțată în dosar nr. 2275/307/2014);		
B1	Intabulare, drept de PROPRIETATEcu titlu de drept mostenire si partaj, dobandit prin Hotarare Judecatoreasca, cota actuala 1/1, cota initiala 1/1 1) PUȚI VASILE-DĂNUȚ <i>OBSERVATII: Poziție transcrisă din CF 51759 Ocna Șugatag, înscrisă sub rangul încheierii nr. 4467/28.03.2017</i>	A1
Act Normativ nr. Legea nr. 7, din 13/03/1996 emis de Parlamentul României;		
B2	Intabulare, drept de PROPRIETATE, dobandit prin Lege, cota actuala 1/1 1) PUȚI VASILE-DĂNUȚ	A1.1, A1.2

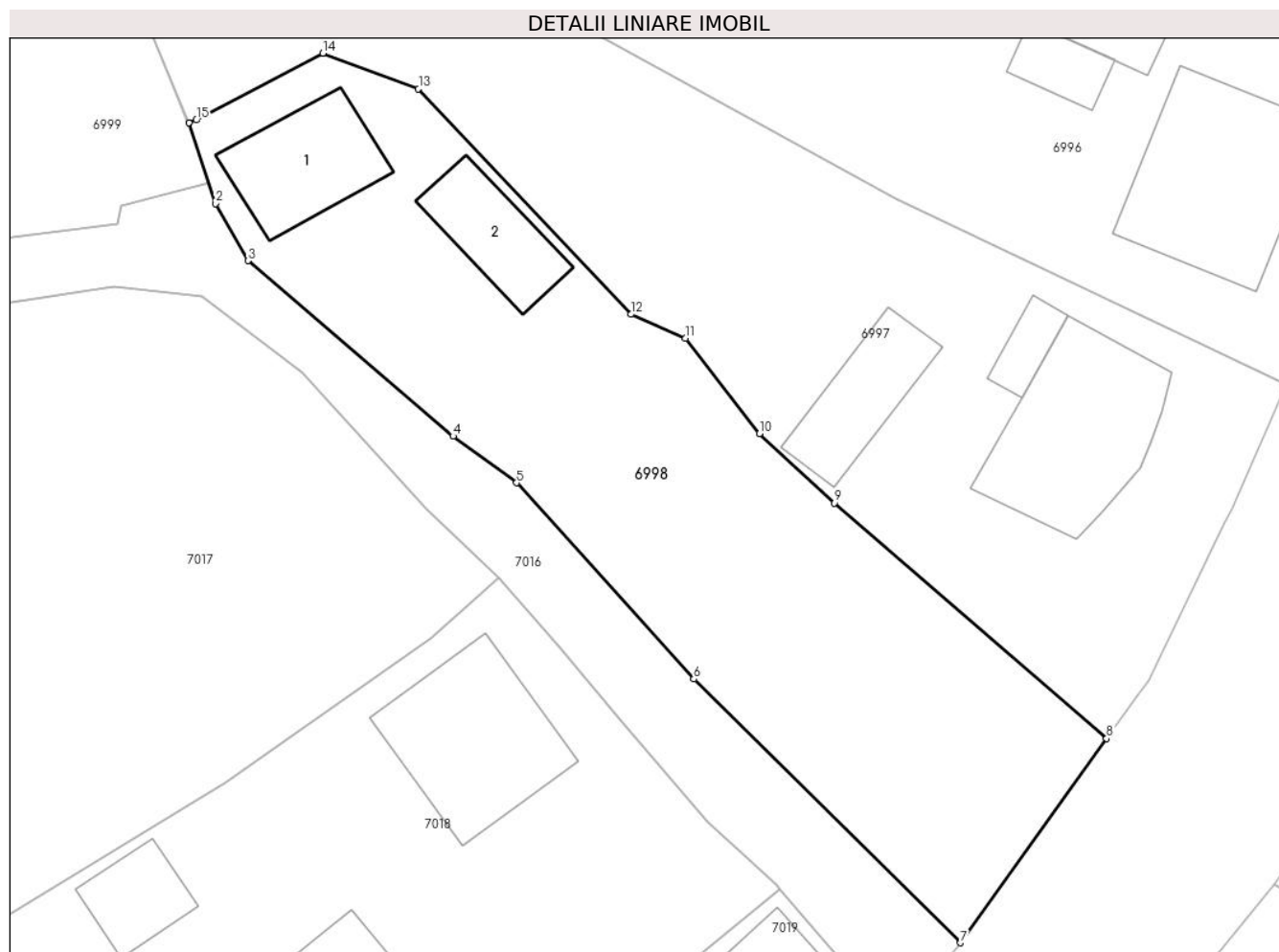
C. Partea III. SARCINI .

Inscrieri privind dezmembramintele dreptului de proprietate, drepturi reale de garanție și sarcini	Referințe
NU SUNT	

Teren

Nr cadastral	Suprafața (mp)*	Observații / Referințe
51759	1.217	

* Suprafața este determinată în planul de proiecție Stereo 70.



Date referitoare la teren

Crt	Categorie folosință	Intra vilan	Suprafața (mp)	Tarla	Parcelă	Nr. topo	Observații / Referințe
1	curti constructii	DA	450	-	-	-	
2	faneata	DA	767	-	-	-	

Date referitoare la construcții

Crt	Număr	Destinație construcție	Supraf. (mp)	Situație juridică	Observații / Referințe
A1.1		construcții de locuințe	71	Cu acte	Nr. niveluri:2; S. construita la sol:71 mp; S. construita desfasurata:142 mp; Casa de locuit D+P
A1.2		construcții anexa	54	Cu acte	Nr. niveluri:1; S. construita la sol:54 mp; S. construita desfasurata:54 mp; Construcție anexă, P

Lungime Segmente

1) Valorile lungimilor segmentelor sunt obținute din proiecție în plan.

Punct început	X / Y	Punct sfârșit	X / Y	Lungime segment (** (m)
1	417.953,006 700.285,346	2	417.954,903 700.279,629	6.024

Punct început	X / Y	Punct sfârșit	X / Y	Lungime segment (** (m)
2	417.954,903 700.279,629	3	417.957,204 700.275,578	4.659
3	417.957,204 700.275,578	4	417.971,734 700.263,153	19.118
4	417.971,734 700.263,153	5	417.976,228 700.259,85	5.577
5	417.976,228 700.259,85	6	417.988,785 700.245,958	18.726
6	417.988,785 700.245,958	7	418.007,686 700.227,295	26.562
7	418.007,686 700.227,295	8	418.018,023 700.241,756	17.776
8	418.018,023 700.241,756	9	417.998,757 700.258,43	25.479
9	417.998,757 700.258,43	10	417.993,436 700.263,326	7.231
10	417.993,436 700.263,326	11	417.988,197 700.270,092	8.557
11	417.988,197 700.270,092	12	417.984,334 700.271,779	4.215
12	417.984,334 700.271,779	13	417.969,279 700.287,751	21.949
13	417.969,279 700.287,751	14	417.962,513 700.290,263	7.217
14	417.962,513 700.290,263	15	417.953,529 700.285,535	10.152
15	417.953,529 700.285,535	1	417.953,006 700.285,346	0.556

** Lungimile segmentelor sunt determinate în planul de proiecție Stereo 70 și sunt rotunjite la 1 milimetru.

*** Distanța dintre puncte este formată din segmente cumulate ce sunt mai mici decât valoarea 1 milimetru.

**DATE DESPRE IMOBILUL NR. 6999**

Oficiul de Cadastru și Publicitate Imobiliară MARAMURES
Biroul de Cadastru și Publicitate Imobiliară Sighetu Marmatiei

A. Partea I. Descrierea imobilului

TEREN Intravilan

Nr. CF vechi:309, 847

Nr. topografic:718/a/2

Adresa: Loc. Sat-Sugatag, Nr. 243, Jud. Maramures

Nr. Crt	Nr cadastral Nr. topografic	Suprafața* (mp)	Observații / Referințe
A1		2.595	Sector cadastral:15 Teren imprejmuit; parte din nr. topo 714/a

Construcții

Crt	Nr cadastral Nr. topografic	Adresa	Observații / Referințe
A1.1		Loc. Sat-Sugatag, Nr. 243, Jud. Maramures	Nr. niveluri:2; S. construita la sol:94 mp; S. construita desfasurata:184 mp; Casa de locuit, P+1E
A1.2		Loc. Sat-Sugatag, Nr. 243, Jud. Maramures	Nr. niveluri:1; S. construita la sol:76 mp; S. construita desfasurata:76 mp; Anexă gospodărească, P
A1.3		Loc. Sat-Sugatag, Nr. 243, Jud. Maramures	Nr. niveluri:1; S. construita la sol:80 mp; S. construita desfasurata:80 mp; Anexă gospodărească, P
A1.4		Loc. Sat-Sugatag, Nr. 243, Jud. Maramures	Nr. niveluri:1; S. construita la sol:117 mp; S. construita desfasurata:117 mp; Anexă gospodărească, P
A1.5		Loc. Sat-Sugatag, Nr. 243, Jud. Maramures	Nr. niveluri:1; S. construita la sol:7 mp; S. construita desfasurata:7 mp; Anexă gospodărească, P

B. Partea II. Proprietari și acte

Inscrieri privitoare la dreptul de proprietate și alte drepturi reale		Referințe
6999 / 01/09/2024		
Act Normativ nr. Legea nr. 7, din 13/03/1996 emis de Parlamentul României;		
B1	Intabulare, drept de PROPRIETATE, dobandit prin Lege, cota actuala 1/1 1) NEIDENTIFICAT NEIDENTIFICAT	A1
Act Administrativ nr. Adeverința nr, 4885, din 01/08/2024 emis de Primăria Ocna Șugatag;		
B2	Se notează posesia faptică în favoarea lui: 1) TRUFAN IOAN	A1
Act Normativ nr. Legea nr. 7, din 13/03/2024 emis de Parlamentul României;		
B3	Intabulare, drept de PROPRIETATE, dobandit prin Lege, cota actuala 1/1 1) TRUFAN IOAN	A1.1, A1.2, A1.3, A1.4, A1.5

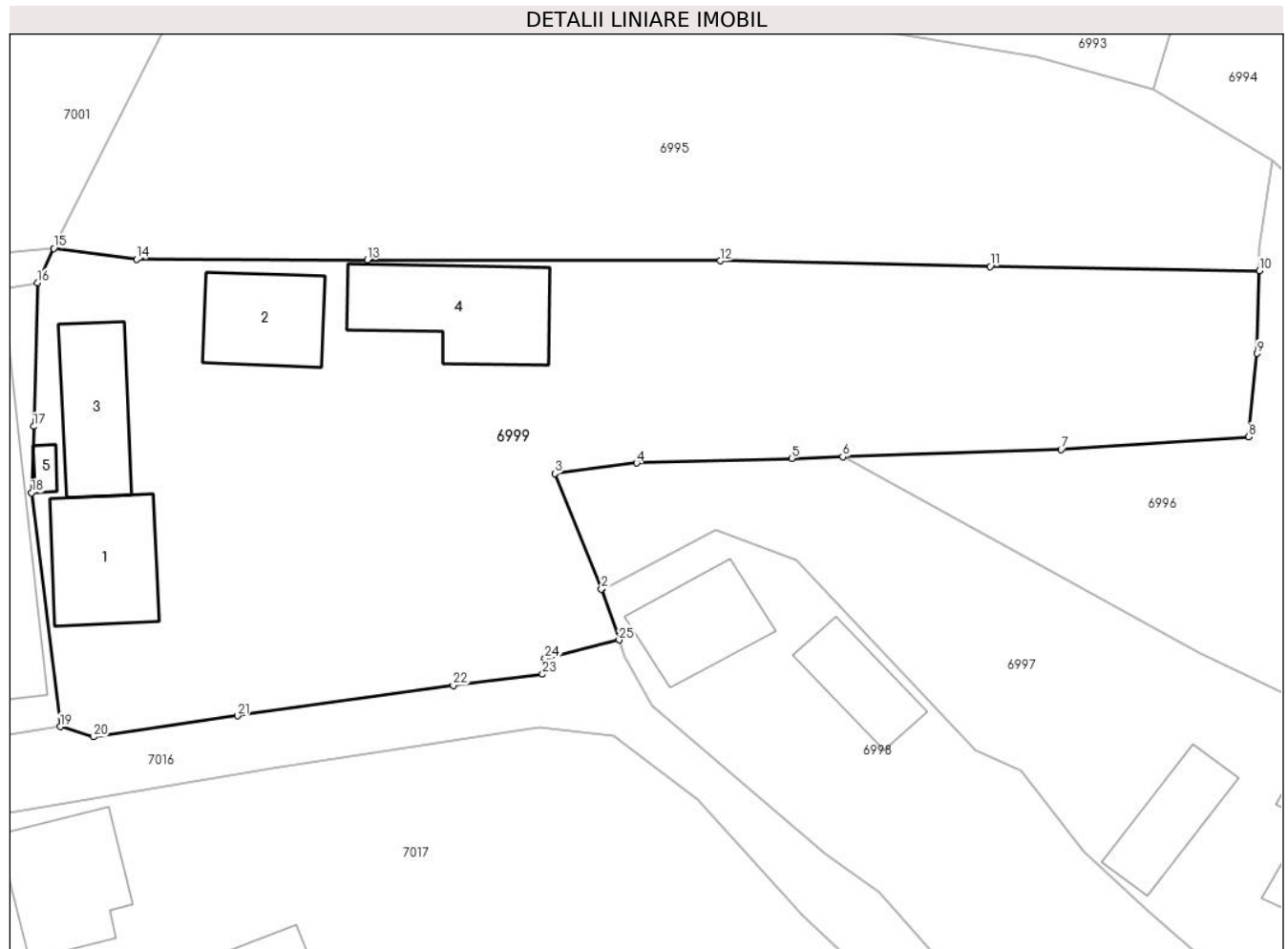
C. Partea III. SARCINI .

Inscrieri privind dezmembramintele dreptului de proprietate, drepturi reale de garanție și sarcini	Referințe
NU SUNT	

Teren

Nr cadastral	Suprafața (mp)*	Observații / Referințe
	2.595	parte din nr. topo 714/a

* Suprafața este determinată în planul de proiecție Stereo 70.



Date referitoare la teren

Crt	Categorie folosință	Intra vilan	Suprafața (mp)	Tarla	Parcelă	Nr. topo	Observații / Referințe
1	curți constructii	DA	1.500	-	-	-	
2	faneata	DA	1.095	-	-	-	

Date referitoare la construcții

Crt	Număr	Destinație construcție	Supraf. (mp)	Situație juridică	Observații / Referințe
A1.1		construcții de locuințe	94	Cu acte	Nr. niveluri:2; S. construita la sol:94 mp; S. construita desfasurata:184 mp; Casa de locuit, P+1E
A1.2		construcții anexa	76	Cu acte	Nr. niveluri:1; S. construita la sol:76 mp; S. construita desfasurata:76 mp; Anexă gospodărească, P
A1.3		construcții anexa	80	Cu acte	Nr. niveluri:1; S. construita la sol:80 mp; S. construita desfasurata:80 mp; Anexă gospodărească, P
A1.4		construcții anexa	117	Cu acte	Nr. niveluri:1; S. construita la sol:117 mp; S. construita desfasurata:117 mp; Anexă gospodărească, P
A1.5		construcții anexa	7	Cu acte	Nr. niveluri:1; S. construita la sol:7 mp; S. construita desfasurata:7 mp; Anexă gospodărească, P

Lungime Segmente

1) Valorile lungimilor segmentelor sunt obținute din proiecție în plan.

Punct început	X / Y	Punct sfârșit	X / Y	Lungime segment (** (m)
1	417.953,006 700.285,346	2	417.952,938 700.285,322	0.072
3	417.949,038 700.294,999	4	417.955,912 700.295,878	6.93
5	417.968,908 700.296,269	6	417.973,206 700.296,409	4.3
7	417.991,515 700.297,004	8	418.007,271 700.298,081	15.793
9	418.007,953 700.305,065	10	418.008,169 700.312,011	6.949
11	417.985,578 700.312,355	12	417.962,936 700.312,833	22.647
13	417.933,299 700.312,918	14	417.913,932 700.312,969	19.367
15	417.906,983 700.313,88	16	417.905,607 700.310,99	3.201
17	417.905,3 700.298,955	18	417.905,122 700.293,387	5.571
19	417.907,54 700.273,777	20	417.910,302 700.272,922	2.891
21	417.922,408 700.274,682	22	417.940,518 700.277,238	18.289
23	417.948,004 700.278,177	24	417.948,211 700.279,488	1.327
25	417.954,432 700.281,05	1	417.953,006 700.285,346	4.526

Punct început	X / Y	Punct sfârșit	X / Y	Lungime segment (** (m)
2	417.952,938 700.285,322	3	417.949,038 700.294,999	10.433
4	417.955,912 700.295,878	5	417.968,908 700.296,269	13.002
6	417.973,206 700.296,409	7	417.991,515 700.297,004	18.319
8	418.007,271 700.298,081	9	418.007,953 700.305,065	7.017
10	418.008,169 700.312,011	11	417.985,578 700.312,355	22.594
12	417.962,936 700.312,833	13	417.933,299 700.312,918	29.637
14	417.913,932 700.312,969	15	417.906,983 700.313,88	7.008
16	417.905,607 700.310,99	17	417.905,3 700.298,955	12.039
18	417.905,122 700.293,387	19	417.907,54 700.273,777	19.759
20	417.910,302 700.272,922	21	417.922,408 700.274,682	12.233
22	417.940,518 700.277,238	23	417.948,004 700.278,177	7.545
24	417.948,211 700.279,488	25	417.954,432 700.281,05	6.414

** Lungimile segmentelor sunt determinate în planul de proiecție Stereo 70 și sunt rotunjite la 1 milimetru.

*** Distanța dintre puncte este formată din segmente cumulate ce sunt mai mici decât valoarea 1 milimetru.

**DATE DESPRE IMOBILUL NR. 7000**

Oficiul de Cadastru și Publicitate Imobiliară MARAMURES
Biroul de Cadastru și Publicitate Imobiliară Sighetu Marmatiei

A. Partea I. Descrierea imobilului

TEREN Intravilan

Nr. topografic:740/1

Adresa: Loc. Sat-Sugatag, Jud. Maramures

Nr. Crt	Nr cadastral Nr. topografic	Suprafața* (mp)	Observații / Referințe
A1	58698	1.144	Sector cadastral:15 Teren imprejmuit;

B. Partea II. Proprietari și acte

Inscrieri privitoare la dreptul de proprietate și alte drepturi reale		Referințe
7000 / 01/09/2024		
Act Administrativ nr. Titlul de proprietate nr. 60472/3, din 11/08/1994 emis de Comisia județeană de fond funciar Maramureș (Schita de dezmembrare vizată de OJCGC Maramureș sub nr. 892/17.03.2003);		
B1	Intabulare, drept de PROPRIETATE cu titlu de drept aplicarea Legii nr. 18/1991, dobandit prin Reconstituire, cota actuala 1/1	A1
1) PAROHIA ORTODOXĂ ROMÂNĂ SAT ȘUGATAG, CIF:12339532		
OBSERVATII: Poziție transcrisă din CF 58698 Ocna Șugatag, înscrisă sub rangul încheierii nr. 885/18.03.2003		

C. Partea III. SARCINI .

Inscrieri privind dezmembramintele dreptului de proprietate, drepturi reale de garanție și sarcini	Referințe
NU SUNT	

Teren

Nr cadastral	Suprafața (mp)*	Observații / Referințe
58698	1.144	

* Suprafața este determinată în planul de proiecție Stereo 70.



Date referitoare la teren

Crt	Categorie folosință	Intravilan	Suprafața (mp)	Tarla	Parcelă	Nr. topo	Observații / Referințe
1	arabil	DA	1.144	-	-	-	

Lungime Segmente

1) Valorile lungimilor segmentelor sunt obținute din proiecție în plan.

Punct început	X / Y	Punct sfârșit	X / Y	Lungime segment (** (m)
1	417.764,232 700.280,702	2	417.759,147 700.279,323	5.269
2	417.759,147 700.279,323	3	417.761,195 700.271,941	7.661
3	417.761,195 700.271,941	4	417.762,308 700.269,66	2.538
4	417.762,308 700.269,66	5	417.780,918 700.277,274	20.107
5	417.780,918 700.277,274	6	417.803,903 700.284,463	24.083

Punct început	X / Y	Punct sfârșit	X / Y	Lungime segment (** (m)
6	417.803,903 700.284,463	7	417.822,608 700.291,353	19.934
7	417.822,608 700.291,353	8	417.842,339 700.296,919	20.501
8	417.842,339 700.296,919	9	417.851,922 700.300,828	10.35
9	417.851,922 700.300,828	10	417.862,783 700.303,284	11.135
10	417.862,783 700.303,284	11	417.879,931 700.306,764	17.498
11	417.879,931 700.306,764	12	417.897,031 700.309,47	17.313
12	417.897,031 700.309,47	13	417.905,607 700.310,99	8.71
13	417.905,607 700.310,99	14	417.906,983 700.313,88	3.201
14	417.906,983 700.313,88	15	417.871,698 700.310,731	35.425
15	417.871,698 700.310,731	16	417.854,253 700.308,159	17.634
16	417.854,253 700.308,159	17	417.835,882 700.304,381	18.755
17	417.835,882 700.304,381	18	417.816,457 700.299,067	20.139
18	417.816,457 700.299,067	19	417.793,018 700.291,204	24.723
19	417.793,018 700.291,204	1	417.764,232 700.280,702	30.642

** Lungimile segmentelor sunt determinate în planul de proiecție Stereo 70 și sunt rotunjite la 1 milimetru.

*** Distanța dintre puncte este formată din segmente cumulate ce sunt mai mici decât valoarea 1 milimetru.

**DATE DESPRE IMOBILUL NR. 7001**

Oficiul de Cadastru și Publicitate Imobiliară MARAMURES
Biroul de Cadastru și Publicitate Imobiliară Sighetu Marmatiei

A. Partea I. Descrierea imobilului

TEREN Intravilan

Adresa: Loc. Sat-Sugatag, Jud. Maramures, Pe Majnic

Nr. Crt	Nr cadastral Nr. topografic	Suprafața* (mp)	Observații / Referințe
A1	52177	6.704	Sector cadastral:15 Teren neimprejmuit;

B. Partea II. Proprietari și acte

Inscrieri privitoare la dreptul de proprietate și alte drepturi reale		Referințe
7001 / 01/09/2024		
Act Administrativ nr. Titlu de proprietate nr. 14879, din 26/01/2017 emis de Comisia judeteana de fond funciar Maramures;		
B2	Intabulare, drept de PROPRIETATEcu titlu de drept aplicarea Legii nr. 247/2005, dobandit prin Reconstituire, cota actuala 1/1, cota initiala 1/1	A1
1) BLEDEA FRĂSINA		
<i>OBSERVATII: Poziție transcrisă din Cf nr. 52177 Ocna Sugatag, înscrisă sub încheierea nr. 21010/21.12.2018</i>		

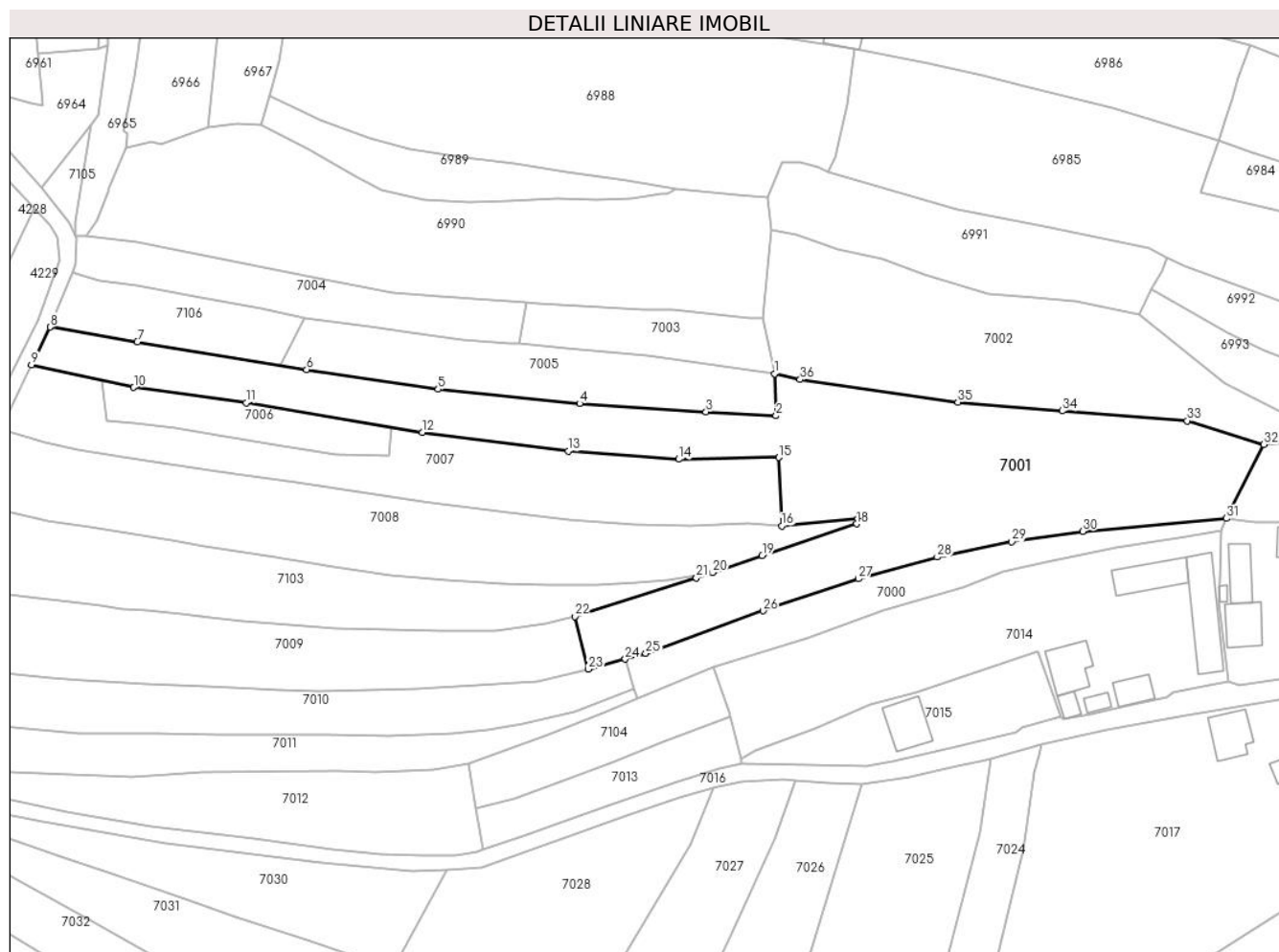
C. Partea III. SARCINI .

Inscrieri privind dezmembramintele dreptului de proprietate, drepturi reale de garanție și sarcini	Referințe
NU SUNT	

Teren

Nr cadastral	Suprafața (mp)*	Observații / Referințe
52177	6.704	

* Suprafața este determinată în planul de proiecție Stereo 70.



Date referitoare la teren

Crt	Categorie folosință	Intra vilan	Suprafața (mp)	Tarla	Parcelă	Nr. topo	Observații / Referințe
1	arabil	DA	6.704	„Pe Majnic”	-	-	

Lungime Segmente

1) Valorile lungimilor segmentelor sunt obținute din proiecție în plan.

Punct început	X / Y	Punct sfârșit	X / Y	Lungime segment (** (m)
1	417.795,896 700.349,46	2	417.796,276 700.339,124	10.343
3	417.779,037 700.340,056	4	417.747,942 700.342,105	31.162
5	417.713,168 700.345,632	6	417.680,827 700.350,435	32.696
7	417.639,202 700.357,239	8	417.617,71 700.360,939	21.808
9	417.613,179 700.351,617	10	417.638,289 700.346,063	25.717

Punct început	X / Y	Punct sfârșit	X / Y	Lungime segment (** (m)
2	417.796,276 700.339,124	3	417.779,037 700.340,056	17.264
4	417.747,942 700.342,105	5	417.713,168 700.345,632	34.952
6	417.680,827 700.350,435	7	417.639,202 700.357,239	42.177
8	417.617,71 700.360,939	9	417.613,179 700.351,617	10.365
10	417.638,289 700.346,063	11	417.665,993 700.342,318	27.956

Punct început	X / Y	Punct sfârșit	X / Y	Lungime segment (** (m)
11	417.665,993 700.342,318	12	417.709,217 700.334,976	43.843
13	417.745,116 700.330,42	14	417.772,29 700.328,427	27.247
15	417.796,9 700.328,873	16	417.797,617 700.312,052	16.836
17	417.816,319 700.313,726	18	417.816,122 700.312,527	1.215
19	417.792,844 700.304,799	20	417.780,648 700.300,619	12.892
21	417.776,676 700.299,258	22	417.746,78 700.289,806	31.355
23	417.750,102 700.276,869	24	417.759,147 700.279,323	9.372
25	417.764,232 700.280,702	26	417.793,018 700.291,204	30.642
27	417.816,457 700.299,067	28	417.835,882 700.304,381	20.139
29	417.854,253 700.308,159	30	417.871,698 700.310,731	17.634
31	417.906,983 700.313,88	32	417.916,193 700.332,06	20.38
33	417.897,419 700.337,882	34	417.866,641 700.340,31	30.874
35	417.840,987 700.342,438	36	417.802,17 700.348,043	39.22

Punct început	X / Y	Punct sfârșit	X / Y	Lungime segment (** (m)
12	417.709,217 700.334,976	13	417.745,116 700.330,42	36.187
14	417.772,29 700.328,427	15	417.796,9 700.328,873	24.614
16	417.797,617 700.312,052	17	417.816,319 700.313,726	18.777
18	417.816,122 700.312,527	19	417.792,844 700.304,799	24.527
20	417.780,648 700.300,619	21	417.776,676 700.299,258	4.199
22	417.746,78 700.289,806	23	417.750,102 700.276,869	13.357
24	417.759,147 700.279,323	25	417.764,232 700.280,702	5.269
26	417.793,018 700.291,204	27	417.816,457 700.299,067	24.723
28	417.835,882 700.304,381	29	417.854,253 700.308,159	18.755
30	417.871,698 700.310,731	31	417.906,983 700.313,88	35.425
32	417.916,193 700.332,06	33	417.897,419 700.337,882	19.656
34	417.866,641 700.340,31	35	417.840,987 700.342,438	25.742
36	417.802,17 700.348,043	1	417.795,896 700.349,46	6.432

** Lungimile segmentelor sunt determinate în planul de proiecție Stereo 70 și sunt rotunjite la 1 milimetru.

*** Distanța dintre puncte este formată din segmente cumulate ce sunt mai mici decât valoarea 1 milimetru.

**DATE DESPRE IMOBILUL NR. 7002**

Oficiul de Cadastru și Publicitate Imobiliară MARAMURES
Biroul de Cadastru și Publicitate Imobiliară Sighetu Marmatiei

A. Partea I. Descrierea imobilului

TEREN Intravilan

Nr. CF vechi:311, 76
Nr. topografic:736, 737

Adresa: Loc. Sat-Sugatag, Jud. Maramures

Nr. Crt	Nr cadastral Nr. topografic	Suprafața* (mp)	Observații / Referințe
A1		3.306	Sector cadastral:15 Teren neimprejmuit;

B. Partea II. Proprietari și acte

Inscrieri privitoare la dreptul de proprietate și alte drepturi reale		Referințe
7002 / 01/09/2024		
Act Normativ nr. Legea nr. 7, din 13/03/1996 emis de Parlamentul României;		
B1	Intabulare, drept de PROPRIETATE, dobandit prin Lege, cota actuala 1/1 1) NEIDENTIFICAT NEIDENTIFICAT	A1
Act Administrativ nr. Adeverința nr. 4887, din 01/08/2024 emis de Primăria Ocna Șugatag;		
B2	Se notează posesia faptică în favoarea lui 1) POPP GHEORGHE	A1

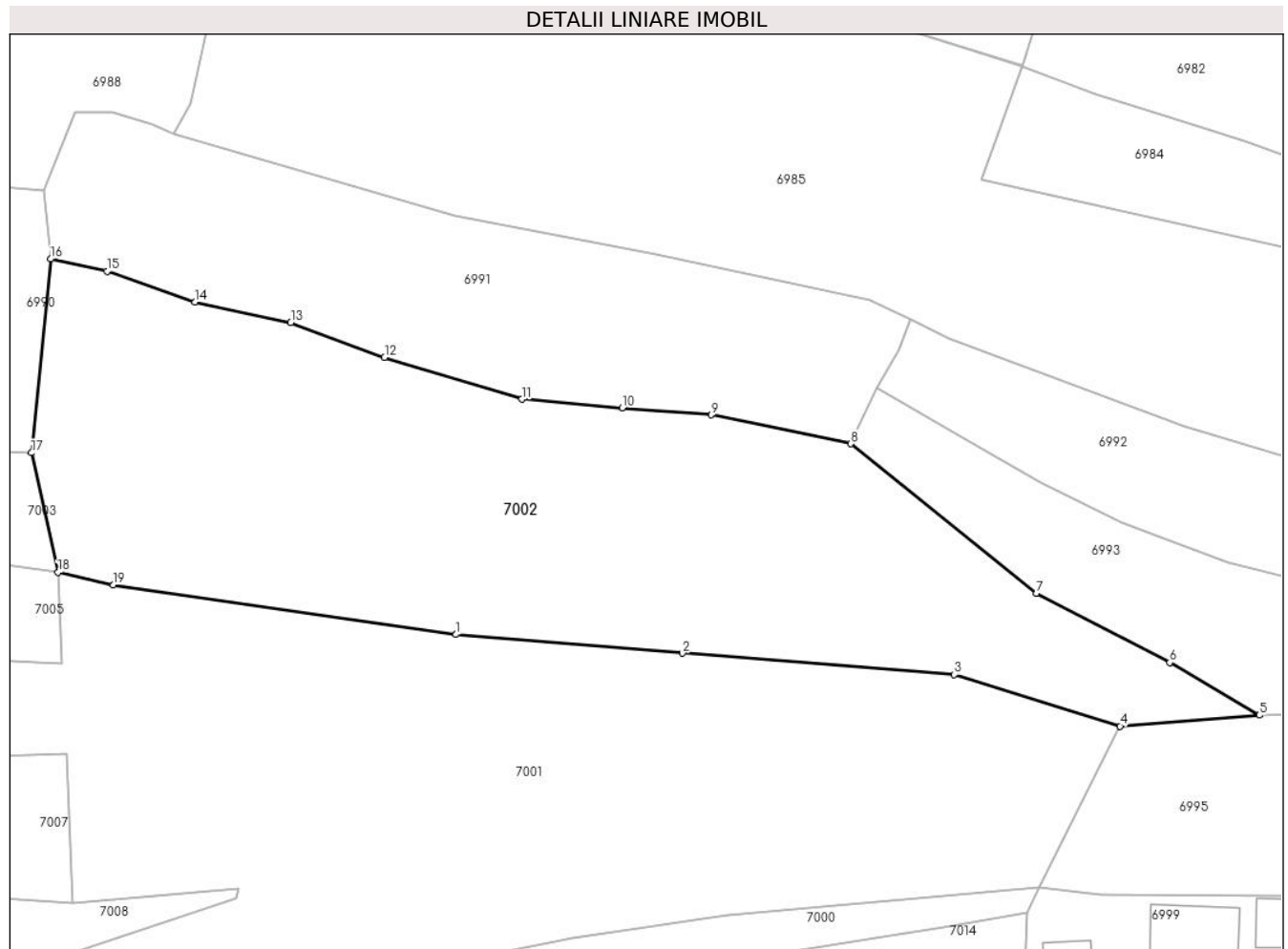
C. Partea III. SARCINI .

Inscrieri privind dezmembramentele dreptului de proprietate, drepturi reale de garanție și sarcini	Referințe
NU SUNT	

Teren

Nr cadastral	Suprafața (mp)*	Observații / Referințe
	3.306	

* Suprafața este determinată în planul de proiecție Stereo 70.



Date referitoare la teren

Crt	Categorie folosință	Intravilan	Suprafața (mp)	Tarla	Parcelă	Nr. topo	Observații / Referințe
1	faneata	DA	3.306	-	-	-	

Lungime Segmente

1) Valorile lungimilor segmentelor sunt obținute din proiecție în plan.

Punct început	X / Y	Punct sfârșit	X / Y	Lungime segment (** (m)
1	417.840,987 700.342,438	2	417.866,641 700.340,31	25.742
2	417.866,641 700.340,31	3	417.897,419 700.337,882	30.874
3	417.897,419 700.337,882	4	417.916,193 700.332,06	19.656
4	417.916,193 700.332,06	5	417.931,979 700.333,296	15.834
5	417.931,979 700.333,296	6	417.921,821 700.339,266	11.782

Punct început	X / Y	Punct sfârșit	X / Y	Lungime segment (** (m)
6	417.921,821 700.339,266	7	417.906,727 700.347,096	17.004
7	417.906,727 700.347,096	8	417.885,698 700.364,021	26.994
8	417.885,698 700.364,021	9	417.869,912 700.367,292	16.121
9	417.869,912 700.367,292	10	417.859,8 700.368,092	10.144
10	417.859,8 700.368,092	11	417.848,428 700.369,067	11.414
11	417.848,428 700.369,067	12	417.832,885 700.373,795	16.246
12	417.832,885 700.373,795	13	417.822,261 700.377,732	11.33
13	417.822,261 700.377,732	14	417.811,39 700.380,045	11.114
14	417.811,39 700.380,045	15	417.801,441 700.383,553	10.549
15	417.801,441 700.383,553	16	417.795,062 700.384,926	6.525
16	417.795,062 700.384,926	17	417.792,892 700.362,993	22.04
17	417.792,892 700.362,993	18	417.795,896 700.349,46	13.862
18	417.795,896 700.349,46	19	417.802,17 700.348,043	6.432
19	417.802,17 700.348,043	1	417.840,987 700.342,438	39.22

** Lungimile segmentelor sunt determinate în planul de proiecție Stereo 70 și sunt rotunjite la 1 milimetru.

*** Distanța dintre puncte este formată din segmente cumulate ce sunt mai mici decât valoarea 1 milimetru.

**DATE DESPRE IMOBILUL NR. 7003**

Oficiul de Cadastru și Publicitate Imobiliară MARAMURES
Biroul de Cadastru și Publicitate Imobiliară Sighetu Marmatiei

A. Partea I. Descrierea imobilului

TEREN Intravilan

Nr. CF vechi:309
Nr. topografic:776/1

Adresa: Loc. Sat-Sugatag, Jud. Maramures

Nr. Crt	Nr cadastral Nr. topografic	Suprafața* (mp)	Observații / Referințe
A1		698	Sector cadastral:15 Teren neimprejmuit;

B. Partea II. Proprietari și acte

Inscrieri privitoare la dreptul de proprietate și alte drepturi reale		Referințe
7003 / 01/09/2024		
Act Normativ nr. Legea nr. 7, din 13/03/1996 emis de Parlamentul României;		
B1	Intabulare, drept de PROPRIETATE, dobandit prin Lege, cota actuala 1/1 1) NEIDENTIFICAT NEIDENTIFICAT	A1
Act Administrativ nr. Adeverința nr. 4888, din 01/08/2024 emis de Primăria Ocna Șugatag;		
B2	Se notează posesia faptică în favoarea lui 1) TRUFAN IOAN	A1

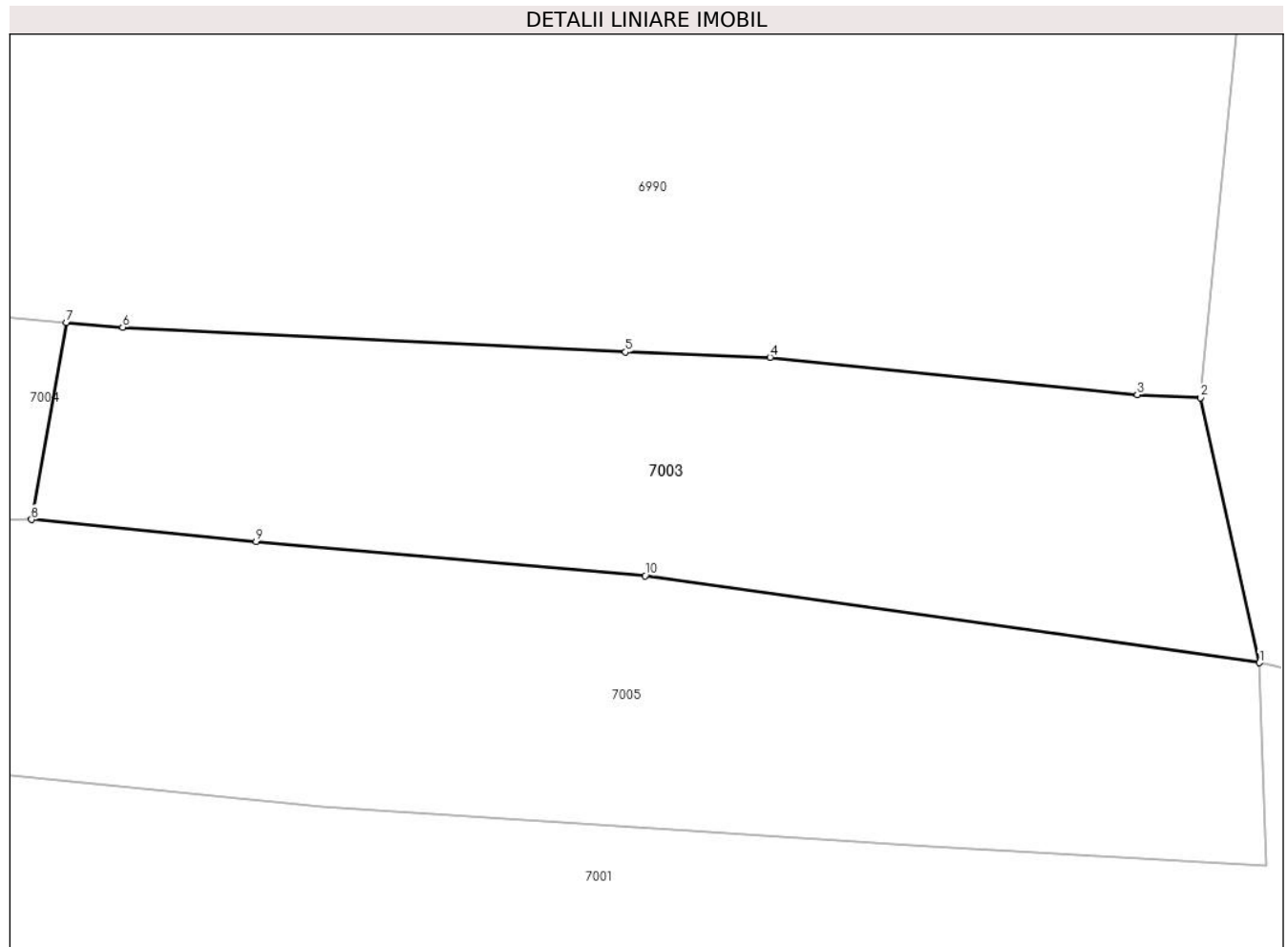
C. Partea III. SARCINI .

Inscrieri privind dezmembramentele dreptului de proprietate, drepturi reale de garanție și sarcini	Referințe
NU SUNT	

Teren

Nr cadastral	Suprafața (mp)*	Observații / Referințe
	698	

* Suprafața este determinată în planul de proiecție Stereo 70.



Date referitoare la teren

Crt	Categorie folosință	Intravilan	Suprafața (mp)	Tarla	Parcelă	Nr. topo	Observații / Referințe
1	faneata	DA	698	-	-	-	

Lungime Segmente

1) Valorile lungimilor segmentelor sunt obținute din proiecție în plan.

Punct început	X / Y	Punct sfârșit	X / Y	Lungime segment (** (m)
1	417.795,896 700.349,46	2	417.792,892 700.362,993	13.862
2	417.792,892 700.362,993	3	417.789,65 700.363,141	3.245
3	417.789,65 700.363,141	4	417.770,885 700.365,059	18.863
4	417.770,885 700.365,059	5	417.763,507 700.365,32	7.383
5	417.763,507 700.365,32	6	417.737,808 700.366,586	25.73

Punct început	X / Y	Punct sfârșit	X / Y	Lungime segment (** (m)
6	417.737,808 700.366,586	7	417.734,927 700.366,838	2.892
7	417.734,927 700.366,838	8	417.733,149 700.356,772	10.222
8	417.733,149 700.356,772	9	417.744,63 700.355,65	11.536
9	417.744,63 700.355,65	10	417.764,502 700.353,903	19.949
10	417.764,502 700.353,903	1	417.795,896 700.349,46	31.707

** Lungimile segmentelor sunt determinate în planul de proiecție Stereo 70 și sunt rotunjite la 1 milimetru.

*** Distanța dintre puncte este formată din segmente cumulate ce sunt mai mici decât valoarea 1 milimetru.

**DATE DESPRE IMOBILUL NR. 7004**

Oficiul de Cadastru și Publicitate Imobiliară MARAMURES
Biroul de Cadastru și Publicitate Imobiliară Sighetu Marmatiei

A. Partea I. Descrierea imobilului

TEREN Intravilan

Nr. CF vechi:301
Nr. topografic:776/2

Adresa: Loc. Sat-Sugatag, Jud. Maramures

Nr. Crt	Nr cadastral Nr. topografic	Suprafața* (mp)	Observații / Referințe
A1		1.116	Sector cadastral:15 Teren neimprejmuit;

B. Partea II. Proprietari și acte

Inscrieri privitoare la dreptul de proprietate și alte drepturi reale		Referințe
7004 / 01/09/2024		
Act Normativ nr. Legea nr. 7, din 13/03/1996 emis de Parlamentul României;		
B1	Intabulare, drept de PROPRIETATE, dobandit prin Lege, cota actuala 1/1 1) NEIDENTIFICAT NEIDENTIFICAT	A1
Act Administrativ nr. Adeverința nr. 4889, din 01/08/2024 emis de Primăria Ocna Șugatag;		
B2	Se notează posesia faptică în favoarea lui 1) PUȚ EUDOCHIA	A1

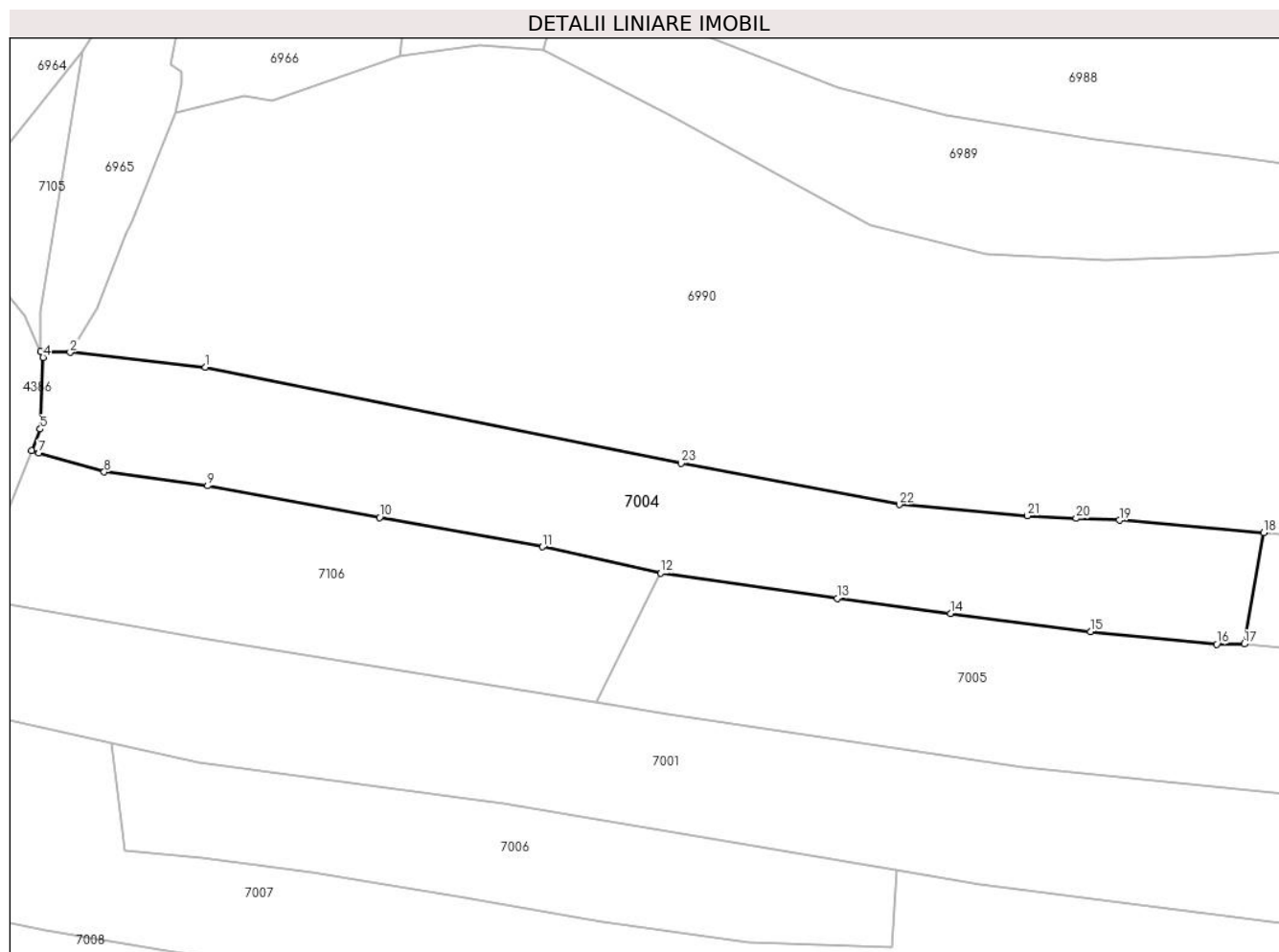
C. Partea III. SARCINI .

Inscrieri privind dezmembramintele dreptului de proprietate, drepturi reale de garanție și sarcini	Referințe
NU SUNT	

Teren

Nr cadastral	Suprafața (mp)*	Observații / Referințe
	1.116	

* Suprafața este determinată în planul de proiecție Stereo 70.



Date referitoare la teren

Crt	Categorie folosință	Intravilan	Suprafața (mp)	Tarla	Parcelă	Nr. topo	Observații / Referințe
1	faneata	DA	1.116	-	-	-	

Lungime Segmente

1) Valorile lungimilor segmentelor sunt obținute din proiecție în plan.

Punct început	X / Y	Punct sfârșit	X / Y	Lungime segment (** (m)
1	417.638,97 700.381,845	2	417.626,708 700.383,191	12.336
3	417.624,027 700.383,243	4	417.624,257 700.382,734	0.559
5	417.624,0 700.376,229	6	417.623,213 700.374,284	2.098
7	417.623,877 700.374,078	8	417.629,798 700.372,345	6.169
9	417.639,162 700.371,095	10	417.654,769 700.368,228	15.868

Punct început	X / Y	Punct sfârșit	X / Y	Lungime segment (** (m)
2	417.626,708 700.383,191	3	417.624,027 700.383,243	2.682
4	417.624,257 700.382,734	5	417.624,0 700.376,229	6.51
6	417.623,213 700.374,284	7	417.623,877 700.374,078	0.695
8	417.629,798 700.372,345	9	417.639,162 700.371,095	9.447
10	417.654,769 700.368,228	11	417.669,54 700.365,567	15.009

Punct început	X / Y	Punct sfârșit	X / Y	Lungime segment (** (m)
11	417.669,54 700.365,567	12	417.680,255 700.363,181	10.977
13	417.696,24 700.360,909	14	417.706,524 700.359,526	10.377
15	417.719,224 700.357,892	16	417.730,661 700.356,742	11.495
17	417.733,149 700.356,772	18	417.734,927 700.366,838	10.222
19	417.721,833 700.367,984	20	417.717,918 700.368,15	3.919
21	417.713,477 700.368,38	22	417.701,877 700.369,398	11.645
23	417.682,091 700.373,135	1	417.638,97 700.381,845	43.992

Punct început	X / Y	Punct sfârșit	X / Y	Lungime segment (** (m)
12	417.680,255 700.363,181	13	417.696,24 700.360,909	16.146
14	417.706,524 700.359,526	15	417.719,224 700.357,892	12.805
16	417.730,661 700.356,742	17	417.733,149 700.356,772	2.488
18	417.734,927 700.366,838	19	417.721,833 700.367,984	13.144
20	417.717,918 700.368,15	21	417.713,477 700.368,38	4.447
22	417.701,877 700.369,398	23	417.682,091 700.373,135	20.136

** Lungimile segmentelor sunt determinate în planul de proiecție Stereo 70 și sunt rotunjite la 1 milimetru.

*** Distanța dintre puncte este formată din segmente cumulate ce sunt mai mici decât valoarea 1 milimetru.

**DATE DESPRE IMOBILUL NR. 7005**

Oficiul de Cadastru și Publicitate Imobiliară MARAMURES
Biroul de Cadastru și Publicitate Imobiliară Sighetu Marmatiei

A. Partea I. Descrierea imobilului

TEREN Intravilan

Nr. CF vechi:445

Adresa: Loc. Sat-Sugatag, Jud. Maramures

Nr. Crt	Nr cadastral Nr. topografic	Suprafața* (mp)	Observații / Referințe
A1		1.496	Sector cadastral:15 Teren neimprejmuit; parte din nr. topo 775

B. Partea II. Proprietari și acte

Inscrieri privitoare la dreptul de proprietate și alte drepturi reale	Referințe
7005 / 01/09/2024	
Act Administrativ nr. Titlul de proprietate nr. 17205, din 12/06/2018 emis de Comisia județeană de fond funciar Maramureș;	
B1	A1
Intabulare, drept de PROPRIETATE în baza prevederilor Legii fondului funciar nr. 18/1991, ale Legii nr. 1/2000 și ale Legii nr 247/2005, dobandit prin Reconstituire, cota actuala 1/1	
1) BLEDEA IOAN DEFUNCT:Da	

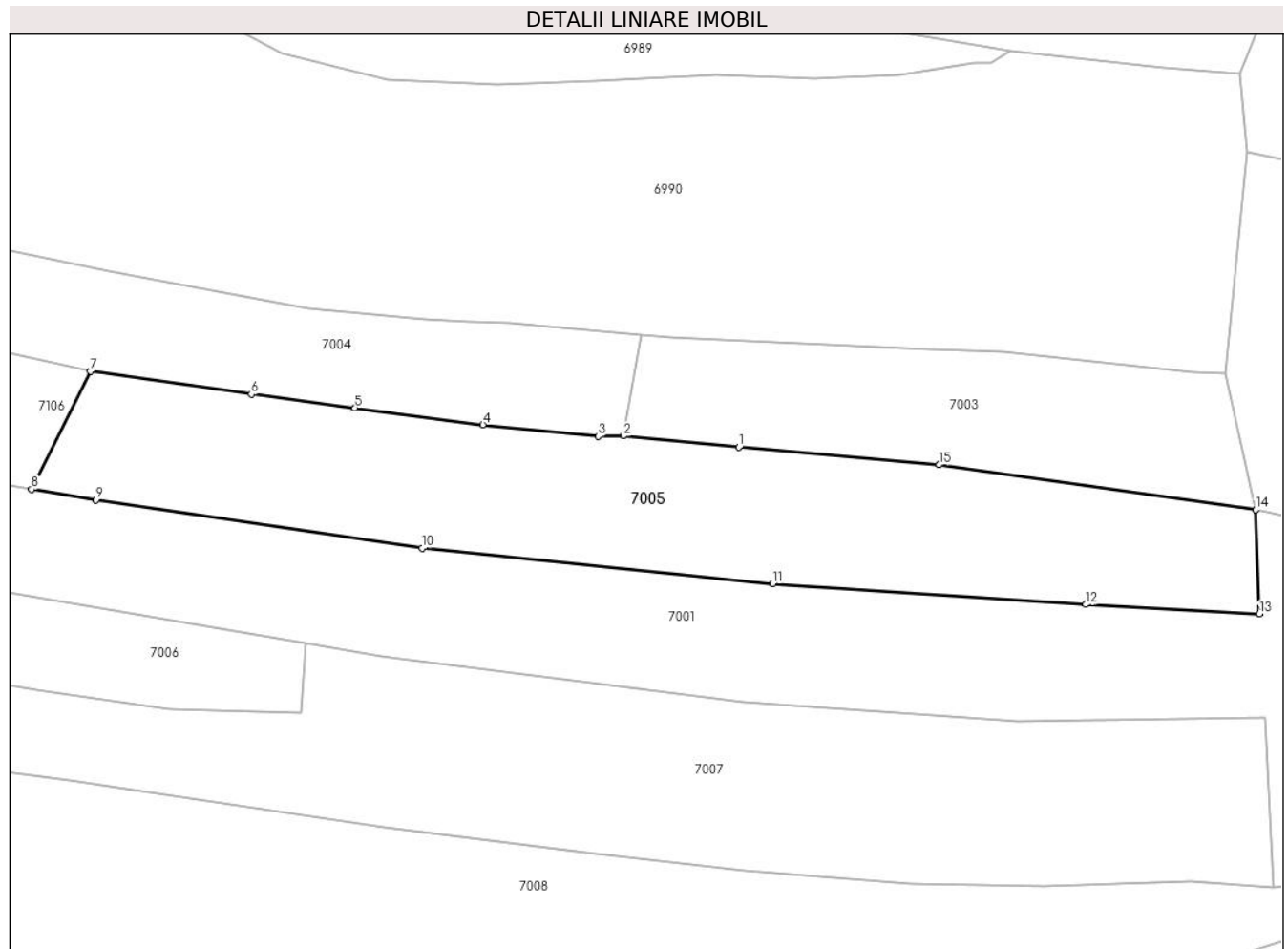
C. Partea III. SARCINI .

Inscrieri privind dezmembramintele dreptului de proprietate, drepturi reale de garanție și sarcini	Referințe
NU SUNT	

Teren

Nr cadastral	Suprafața (mp)*	Observații / Referințe
	1.496	parte din nr. topo 775

* Suprafața este determinată în planul de proiecție Stereo 70.



Date referitoare la teren

Crt	Categorie folosință	Intravilan	Suprafața (mp)	Tarla	Parcelă	Nr. topo	Observații / Referințe
1	faneata	DA	1.496	-	-	-	

Lungime Segmente

1) Valorile lungimilor segmentelor sunt obținute din proiecție în plan.

Punct început	X / Y	Punct sfârșit	X / Y	Lungime segment (** (m)
1	417.744,63 700.355,65	2	417.733,149 700.356,772	11.536
2	417.733,149 700.356,772	3	417.730,661 700.356,742	2.488
3	417.730,661 700.356,742	4	417.719,224 700.357,892	11.495
4	417.719,224 700.357,892	5	417.706,524 700.359,526	12.805
5	417.706,524 700.359,526	6	417.696,24 700.360,909	10.377

Punct început	X / Y	Punct sfârșit	X / Y	Lungime segment (** (m)
6	417.696,24 700.360,909	7	417.680,255 700.363,181	16.146
7	417.680,255 700.363,181	8	417.674,425 700.351,481	13.072
8	417.674,425 700.351,481	9	417.680,827 700.350,435	6.487
9	417.680,827 700.350,435	10	417.713,168 700.345,632	32.696
10	417.713,168 700.345,632	11	417.747,942 700.342,105	34.952
11	417.747,942 700.342,105	12	417.779,037 700.340,056	31.162
12	417.779,037 700.340,056	13	417.796,276 700.339,124	17.264
13	417.796,276 700.339,124	14	417.795,896 700.349,46	10.343
14	417.795,896 700.349,46	15	417.764,502 700.353,903	31.707
15	417.764,502 700.353,903	1	417.744,63 700.355,65	19.949

** Lungimile segmentelor sunt determinate în planul de proiecție Stereo 70 și sunt rotunjite la 1 milimetru.

*** Distanța dintre puncte este formată din segmente cumulate ce sunt mai mici decât valoarea 1 milimetru.

**DATE DESPRE IMOBILUL NR. 7006**

Oficiul de Cadastru și Publicitate Imobiliară MARAMURES
Biroul de Cadastru și Publicitate Imobiliară Sighetu Marmatiei

A. Partea I. Descrierea imobilului

TEREN Intravilan

Nr. CF vechi:461
Nr. topografic:771

Adresa: Loc. Sat-Sugatag, Jud. Maramures

Nr. Crt	Nr cadastral Nr. topografic	Suprafața* (mp)	Observații / Referințe
A1		616	Sector cadastral:15 Teren neimprejmuit;

B. Partea II. Proprietari și acte

Inscrieri privitoare la dreptul de proprietate și alte drepturi reale		Referințe
7006 / 01/09/2024		
Act Normativ nr. Legea nr. 7, din 13/03/1996 emis de Parlamentul României;		
B1	Intabulare, drept de PROPRIETATE, dobandit prin Lege, cota actuala 1/1 1) NEIDENTIFICAT NEIDENTIFICAT	A1
Act Administrativ nr. Adeverința nr. 4891, din 01/08/2024 emis de Primăria Ocna Șugatag;		
B2	Se notează posesia faptică în favoarea lui 1) VRAGIA IOAN	A1

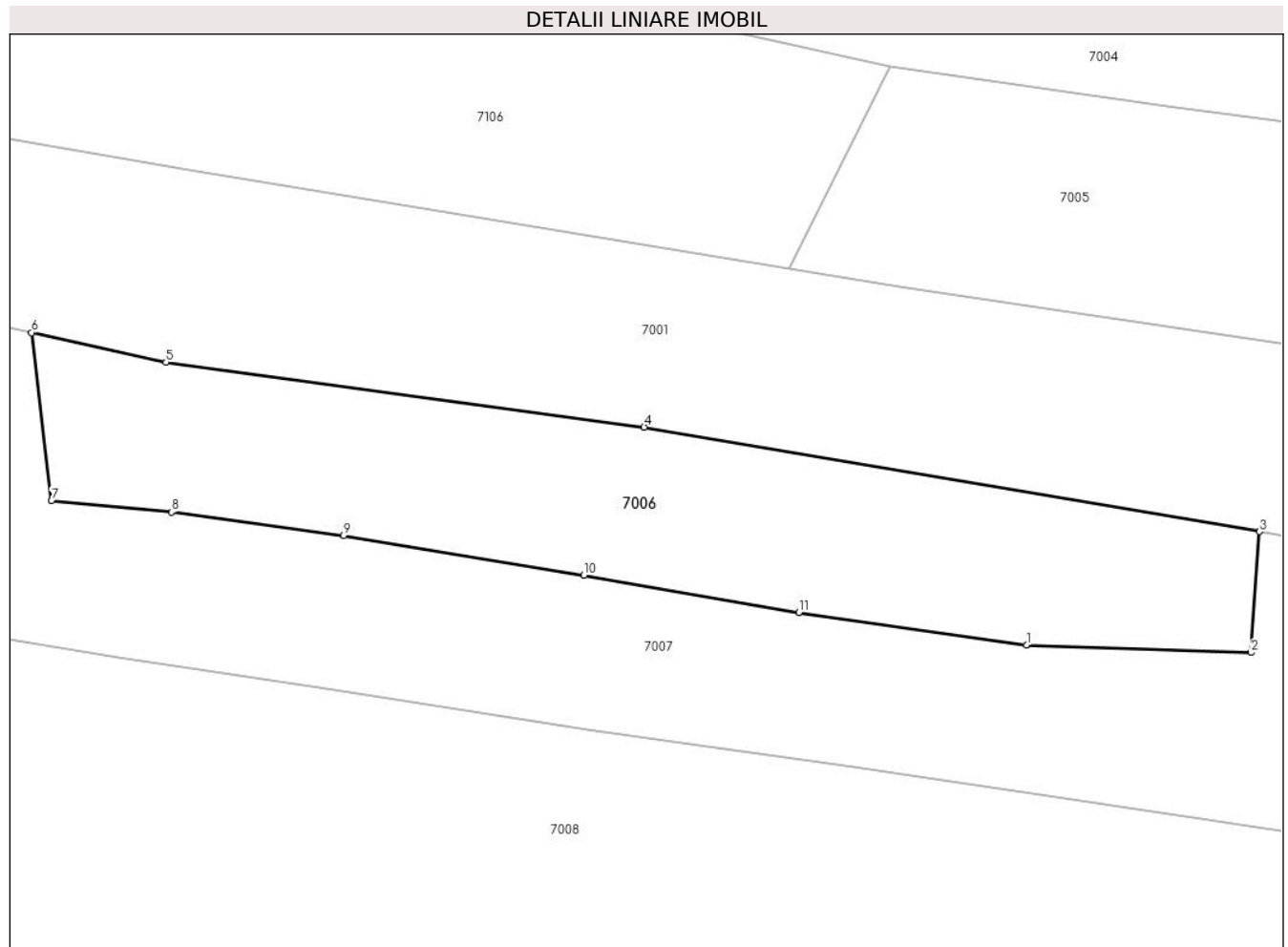
C. Partea III. SARCINI .

Inscrieri privind dezmembramentele dreptului de proprietate, drepturi reale de garanție și sarcini	Referințe
NU SUNT	

Teren

Nr cadastral	Suprafața (mp)*	Observații / Referințe
	616	

* Suprafața este determinată în planul de proiecție Stereo 70.



Date referitoare la teren

Crt	Categorie folosință	Intravilan	Suprafața (mp)	Tarla	Parcelă	Nr. topo	Observații / Referințe
1	faneata	DA	616	-	-	-	

Lungime Segmente

1) Valorile lungimilor segmentelor sunt obținute din proiecție în plan.

Punct început	X / Y	Punct sfârșit	X / Y	Lungime segment (** (m)
1	417.688,149 700.329,711	2	417.701,161 700.329,263	13.02
2	417.701,161 700.329,263	3	417.701,644 700.336,262	7.016
3	417.701,644 700.336,262	4	417.665,993 700.342,318	36.162
4	417.665,993 700.342,318	5	417.638,289 700.346,063	27.956
5	417.638,289 700.346,063	6	417.630,492 700.347,788	7.986

Punct început	X / Y	Punct sfârșit	X / Y	Lungime segment (** (m)
6	417.630,492 700.347,788	7	417.631,646 700.338,041	9.815
7	417.631,646 700.338,041	8	417.638,611 700.337,397	6.995
8	417.638,611 700.337,397	9	417.648,577 700.336,028	10.06
9	417.648,577 700.336,028	10	417.662,507 700.333,746	14.116
10	417.662,507 700.333,746	11	417.674,965 700.331,582	12.645
11	417.674,965 700.331,582	1	417.688,149 700.329,711	13.316

** Lungimile segmentelor sunt determinate în planul de proiecție Stereo 70 și sunt rotunjite la 1 milimetru.

*** Distanța dintre puncte este formată din segmente cumulate ce sunt mai mici decât valoarea 1 milimetru.

**DATE DESPRE IMOBILUL NR. 7007**

Oficiul de Cadastru și Publicitate Imobiliară MARAMURES
Biroul de Cadastru și Publicitate Imobiliară Sighetu Marmatiei

A. Partea I. Descrierea imobilului

TEREN Intravilan

Nr. CF vechi:31, 461

Nr. topografic:770

Adresa: Loc. Sat-Sugatag, Jud. Maramures

Nr. Crt	Nr cadastral Nr. topografic	Suprafața* (mp)	Observații / Referințe
A1		2.621	Sector cadastral:15 Teren neimprejmuit; parte din nr. topo 771

B. Partea II. Proprietari și acte

Inscrieri privitoare la dreptul de proprietate și alte drepturi reale		Referințe
7007 / 01/09/2024		
Act Normativ nr. Legea nr. 7, din 13/03/1996 emis de Parlamentul României;		
B1	Intabulare, drept de PROPRIETATE, dobândit prin Lege, cota actuala 1/1 1) NEIDENTIFICAT NEIDENTIFICAT	A1
Act Administrativ nr. Adeverința nr. 4892, din 01/08/2024 emis de Primăria Ocna Șugatag;		
B2	Se notează posesia faptică în favoarea lui 1) IOANEȘ MIHAI	A1

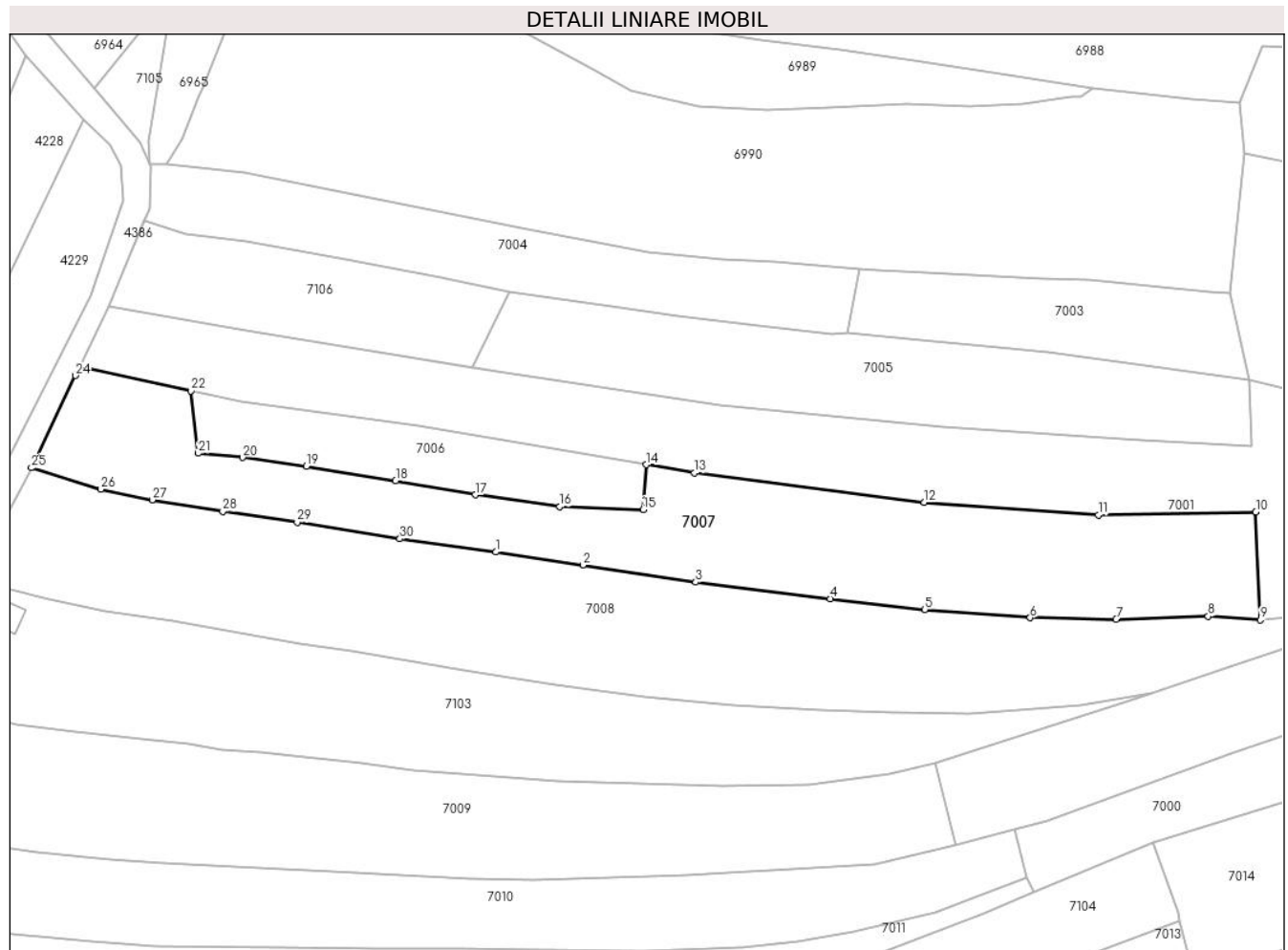
C. Partea III. SARCINI .

Inscrieri privind dezmembramintele dreptului de proprietate, drepturi reale de garanție și sarcini	Referințe
NU SUNT	

Teren

Nr cadastral	Suprafața (mp)*	Observații / Referințe
	2.621	parte din nr. topo 771

* Suprafața este determinată în planul de proiecție Stereo 70.



Date referitoare la teren

Crt	Categorie folosință	Intra vilan	Suprafața (mp)	Tarla	Parcelă	Nr. topo	Observații / Referințe
1	faneata	DA	2.621	-	-	-	

Lungime Segmente

1) Valorile lungimilor segmentelor sunt obținute din proiecție în plan.

Punct început	X / Y	Punct sfârșit	X / Y	Lungime segment (** (m)
1	417.678,172 700.322,637	2	417.691,765 700.320,599	13.745
3	417.709,411 700.317,932	4	417.730,393 700.315,343	21.141
5	417.745,177 700.313,68	6	417.761,648 700.312,393	16.521
7	417.775,07 700.312,135	8	417.789,473 700.312,629	14.411
9	417.797,617 700.312,052	10	417.796,9 700.328,873	16.836

Punct început	X / Y	Punct sfârșit	X / Y	Lungime segment (** (m)
2	417.691,765 700.320,599	3	417.709,411 700.317,932	17.846
4	417.730,393 700.315,343	5	417.745,177 700.313,68	14.877
6	417.761,648 700.312,393	7	417.775,07 700.312,135	13.424
8	417.789,473 700.312,629	9	417.797,617 700.312,052	8.164
10	417.796,9 700.328,873	11	417.772,29 700.328,427	24.614

Punct început	X / Y	Punct sfârșit	X / Y	Lungime segment (** (m)
11	417.772,29 700.328,427	12	417.745,116 700.330,42	27.247
13	417.709,217 700.334,976	14	417.701,644 700.336,262	7.681
15	417.701,161 700.329,263	16	417.688,149 700.329,711	13.02
17	417.674,965 700.331,582	18	417.662,507 700.333,746	12.645
19	417.648,577 700.336,028	20	417.638,611 700.337,397	10.06
21	417.631,646 700.338,041	22	417.630,492 700.347,788	9.815
23	417.613,179 700.351,617	24	417.612,507 700.350,172	1.594
25	417.605,621 700.335,786	26	417.616,468 700.332,433	11.353
27	417.624,483 700.330,79	28	417.635,499 700.328,962	11.167
29	417.647,123 700.327,266	30	417.663,18 700.324,7	16.261

Punct început	X / Y	Punct sfârșit	X / Y	Lungime segment (** (m)
12	417.745,116 700.330,42	13	417.709,217 700.334,976	36.187
14	417.701,644 700.336,262	15	417.701,161 700.329,263	7.016
16	417.688,149 700.329,711	17	417.674,965 700.331,582	13.316
18	417.662,507 700.333,746	19	417.648,577 700.336,028	14.116
20	417.638,611 700.337,397	21	417.631,646 700.338,041	6.995
22	417.630,492 700.347,788	23	417.613,179 700.351,617	17.731
24	417.612,507 700.350,172	25	417.605,621 700.335,786	15.949
26	417.616,468 700.332,433	27	417.624,483 700.330,79	8.182
28	417.635,499 700.328,962	29	417.647,123 700.327,266	11.747
30	417.663,18 700.324,7	1	417.678,172 700.322,637	15.133

** Lungimile segmentelor sunt determinate în planul de proiecție Stereo 70 și sunt rotunjite la 1 milimetru.

*** Distanța dintre puncte este formată din segmente cumulate ce sunt mai mici decât valoarea 1 milimetru.

**DATE DESPRE IMOBILUL NR. 7008**

Oficiul de Cadastru și Publicitate Imobiliară MARAMURES
Biroul de Cadastru și Publicitate Imobiliară Sighetu Marmatiei

A. Partea I. Descrierea imobilului

TEREN Intravilan

Nr. CF vechi:488,489
Nr. topografic:769/a, 769/b

Adresa: Loc. Sat-Sugatag, Jud. Maramures

Nr. Crt	Nr cadastral Nr. topografic	Suprafața* (mp)	Observații / Referințe
A1		3.404	Sector cadastral:15 Teren neimprejmuit;

B. Partea II. Proprietari și acte

Inscrieri privitoare la dreptul de proprietate și alte drepturi reale		Referințe
7008 / 01/09/2024		
Act Normativ nr. Legea nr. 7, din 13/03/1996 emis de Parlamentul României;		
B1	Intabulare, drept de PROPRIETATE, dobandit prin Lege, cota actuala 1/1 1) NEIDENTIFICAT NEIDENTIFICAT	A1
Act Administrativ nr. Adeverința nr. 4893, din 01/08/2024 emis de Primăria Ocna Șugatag;		
B2	Se notează posesia faptică în favoarea lui 1) POP VASILE-DUMITRU	A1

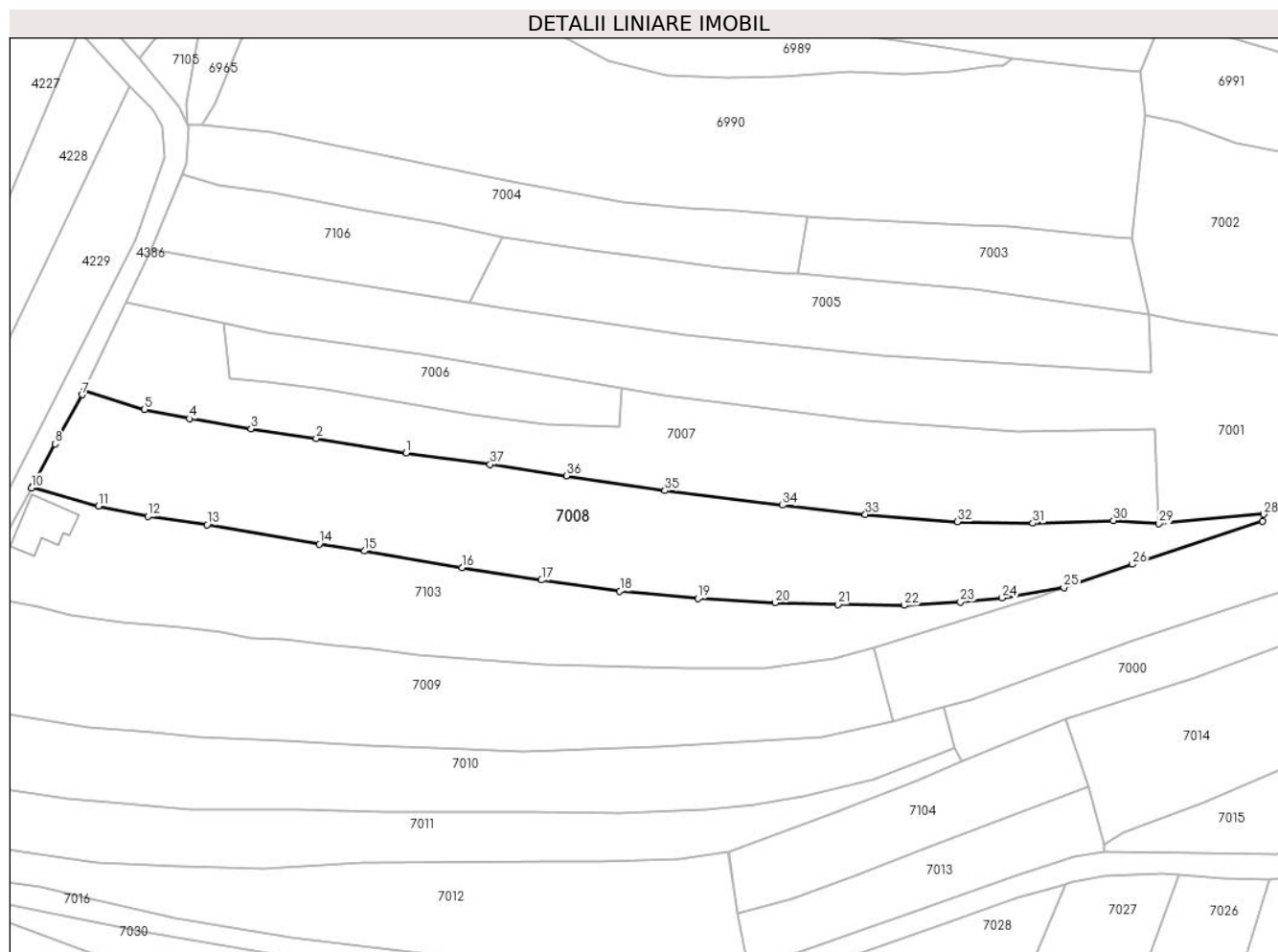
C. Partea III. SARCINI .

Inscrieri privind dezmembramentele dreptului de proprietate, drepturi reale de garanție și sarcini	Referințe
NU SUNT	

Teren

Nr cadastral	Suprafața (mp)*	Observații / Referințe
	3.404	

* Suprafața este determinată în planul de proiecție Stereo 70.



Date referitoare la teren

Crt	Categorie folosință	Intravilan	Suprafața (mp)	Tarla	Parcelă	Nr. topo	Observații / Referințe
1	faneata	DA	3.404	-	-	-	

Lungime Segmente

1) Valorile lungimilor segmentelor sunt obținute din proiecție în plan.

Punct început	X / Y	Punct sfârșit	X / Y	Lungime segment (** (m)
1	417.663,18 700.324,7	2	417.647,123 700.327,266	16.261
3	417.635,499 700.328,962	4	417.624,483 700.330,79	11.167
5	417.616,468 700.332,433	6	417.605,621 700.335,786	11.353
7	417.605,278 700.335,069	8	417.600,519 700.326,26	10.012
9	417.596,365 700.318,585	10	417.596,281 700.318,431	0.175

Punct început	X / Y	Punct sfârșit	X / Y	Lungime segment (** (m)
2	417.647,123 700.327,266	3	417.635,499 700.328,962	11.747
4	417.624,483 700.330,79	5	417.616,468 700.332,433	8.182
6	417.605,621 700.335,786	7	417.605,278 700.335,069	0.795
8	417.600,519 700.326,26	9	417.596,365 700.318,585	8.727
10	417.596,281 700.318,431	11	417.608,254 700.315,208	12.399

Punct început	X / Y	Punct sfârșit	X / Y	Lungime segment (** (m)
11	417.608,254 700.315,208	12	417.617,045 700.313,348	8.986
13	417.627,621 700.311,842	14	417.647,638 700.308,408	20.309
15	417.655,711 700.307,171	16	417.673,134 700.304,219	17.671
17	417.687,343 700.301,982	18	417.701,322 700.300,011	14.117
19	417.715,254 700.298,704	20	417.729,04 700.297,96	13.806
21	417.740,3 700.297,62	22	417.752,102 700.297,474	11.803
23	417.762,151 700.298,09	24	417.769,614 700.298,785	7.495
25	417.780,648 700.300,619	26	417.792,844 700.304,799	12.892
27	417.816,122 700.312,527	28	417.816,319 700.313,726	1.215
29	417.797,617 700.312,052	30	417.789,473 700.312,629	8.164
31	417.775,07 700.312,135	32	417.761,648 700.312,393	13.424
33	417.745,177 700.313,68	34	417.730,393 700.315,343	14.877
35	417.709,411 700.317,932	36	417.691,765 700.320,599	17.846
37	417.678,172 700.322,637	1	417.663,18 700.324,7	15.133

Punct început	X / Y	Punct sfârșit	X / Y	Lungime segment (** (m)
12	417.617,045 700.313,348	13	417.627,621 700.311,842	10.683
14	417.647,638 700.308,408	15	417.655,711 700.307,171	8.167
16	417.673,134 700.304,219	17	417.687,343 700.301,982	14.384
18	417.701,322 700.300,011	19	417.715,254 700.298,704	13.993
20	417.729,04 700.297,96	21	417.740,3 700.297,62	11.265
22	417.752,102 700.297,474	23	417.762,151 700.298,09	10.068
24	417.769,614 700.298,785	25	417.780,648 700.300,619	11.185
26	417.792,844 700.304,799	27	417.816,122 700.312,527	24.527
28	417.816,319 700.313,726	29	417.797,617 700.312,052	18.777
30	417.789,473 700.312,629	31	417.775,07 700.312,135	14.411
32	417.761,648 700.312,393	33	417.745,177 700.313,68	16.521
34	417.730,393 700.315,343	35	417.709,411 700.317,932	21.141
36	417.691,765 700.320,599	37	417.678,172 700.322,637	13.745

** Lungimile segmentelor sunt determinate în planul de proiecție Stereo 70 și sunt rotunjite la 1 milimetru.

*** Distanța dintre puncte este formată din segmente cumulate ce sunt mai mici decât valoarea 1 milimetru.

**DATE DESPRE IMOBILUL NR. 7009**

Oficiul de Cadastru și Publicitate Imobiliară MARAMURES
Biroul de Cadastru și Publicitate Imobiliară Sighetu Marmatiei

A. Partea I. Descrierea imobilului

TEREN Intravilan

Nr. CF vechi:679
Nr. topografic:768/a

Adresa: Loc. Sat-Sugatag, Jud. Maramures

Nr. Crt	Nr cadastral Nr. topografic	Suprafața* (mp)	Observații / Referințe
A1		2.736	Sector cadastral:15 Teren neimprejmuit;

B. Partea II. Proprietari și acte

Inscrieri privitoare la dreptul de proprietate și alte drepturi reale		Referințe
7009 / 01/09/2024		
Act Normativ nr. Legea nr. 7, din 13/03/1996 emis de Parlamentul României;		
B1	Intabulare, drept de PROPRIETATE, dobandit prin Lege, cota actuala 1/1 1) NEIDENTIFICAT NEIDENTIFICAT	A1
Act Administrativ nr. Adeverința nr. 4894, din 01/08/2024 emis de Primăria Ocna Șugatag;		
B2	Se notează posesia faptică în favoarea lui 1) REDNIC IOAN	A1

C. Partea III. SARCINI .

Inscrieri privind dezmembramentele dreptului de proprietate, drepturi reale de garanție și sarcini	Referințe
NU SUNT	

Teren

Nr cadastral	Suprafața (mp)*	Observații / Referințe
	2.736	

* Suprafața este determinată în planul de proiecție Stereo 70.



Date referitoare la teren

Crt	Categorie folosință	Intravilan	Suprafața (mp)	Tarla	Parcelă	Nr. topo	Observații / Referințe
1	faneata	DA	2.736	-	-	-	

Lungime Segmente

1) Valorile lungimilor segmentelor sunt obținute din proiecție în plan.

Punct început	X / Y	Punct sfârșit	X / Y	Lungime segment (** (m)
1	417.746,78 700.289,806	2	417.739,678 700.287,95	7.341
3	417.727,153 700.286,299	4	417.713,504 700.286,186	13.649
5	417.687,798 700.286,963	6	417.665,304 700.288,606	22.554
7	417.657,259 700.289,656	8	417.650,112 700.290,399	7.186
9	417.641,321 700.291,443	10	417.635,406 700.291,724	5.922

Punct început	X / Y	Punct sfârșit	X / Y	Lungime segment (** (m)
2	417.739,678 700.287,95	3	417.727,153 700.286,299	12.633
4	417.713,504 700.286,186	5	417.687,798 700.286,963	25.718
6	417.665,304 700.288,606	7	417.657,259 700.289,656	8.113
8	417.650,112 700.290,399	9	417.641,321 700.291,443	8.853
10	417.635,406 700.291,724	11	417.630,054 700.292,639	5.43

Punct început	X / Y	Punct sfârșit	X / Y	Lungime segment (** (m))
11	417.630,054 700.292,639	12	417.622,768 700.293,532	7.341
13	417.612,43 700.294,532	14	417.603,259 700.295,681	9.243
15	417.597,386 700.297,243	16	417.587,367 700.299,089	10.188
17	417.586,696 700.296,991	18	417.583,346 700.288,456	9.169
19	417.580,331 700.281,157	20	417.579,902 700.280,323	0.938
21	417.593,391 700.277,832	22	417.606,382 700.275,796	13.15
23	417.617,97 700.274,72	24	417.626,119 700.274,024	8.179
25	417.641,249 700.273,319	26	417.656,249 700.272,539	15.02
27	417.674,05 700.271,758	28	417.684,016 700.271,469	9.97
29	417.708,16 700.272,145	30	417.737,434 700.273,874	29.325
31	417.750,102 700.276,869	1	417.746,78 700.289,806	13.357

Punct început	X / Y	Punct sfârșit	X / Y	Lungime segment (** (m))
12	417.622,768 700.293,532	13	417.612,43 700.294,532	10.386
14	417.603,259 700.295,681	15	417.597,386 700.297,243	6.077
16	417.587,367 700.299,089	17	417.586,696 700.296,991	2.203
18	417.583,346 700.288,456	19	417.580,331 700.281,157	7.897
20	417.579,902 700.280,323	21	417.593,391 700.277,832	13.717
22	417.606,382 700.275,796	23	417.617,97 700.274,72	11.638
24	417.626,119 700.274,024	25	417.641,249 700.273,319	15.146
26	417.656,249 700.272,539	27	417.674,05 700.271,758	17.818
28	417.684,016 700.271,469	29	417.708,16 700.272,145	24.153
30	417.737,434 700.273,874	31	417.750,102 700.276,869	13.017

** Lungimile segmentelor sunt determinate în planul de proiecție Stereo 70 și sunt rotunjite la 1 milimetru.

*** Distanța dintre puncte este formată din segmente cumulate ce sunt mai mici decât valoarea 1 milimetru.

**DATE DESPRE IMOBILUL NR. 7010**

Oficiul de Cadastru și Publicitate Imobiliară MARAMURES
Biroul de Cadastru și Publicitate Imobiliară Sighetu Marmatiei

A. Partea I. Descrierea imobilului

TEREN Intravilan

Nr. CF vechi:694
Nr. topografic:767

Adresa: Loc. Sat-Sugatag, Jud. Maramures

Nr. Crt	Nr cadastral Nr. topografic	Suprafața* (mp)	Observații / Referințe
A1		2.153	Sector cadastral:15 Teren neimprejmuit;

B. Partea II. Proprietari și acte

Inscrieri privitoare la dreptul de proprietate și alte drepturi reale		Referințe
7010 / 01/09/2024		
Act Normativ nr. Legea nr. 7, din 13/03/1996 emis de Parlamentul României;		
B1	Intabulare, drept de PROPRIETATE, dobandit prin Lege, cota actuala 1/1 1) NEIDENTIFICAT NEIDENTIFICAT	A1
Act Administrativ nr. Adeverința nr. 4895, din 01/08/2024 emis de Primăria Ocna Șugatag;		
B2	Se notează posesia faptică în favoarea lui 1) BLEDEA DUMITRU	A1

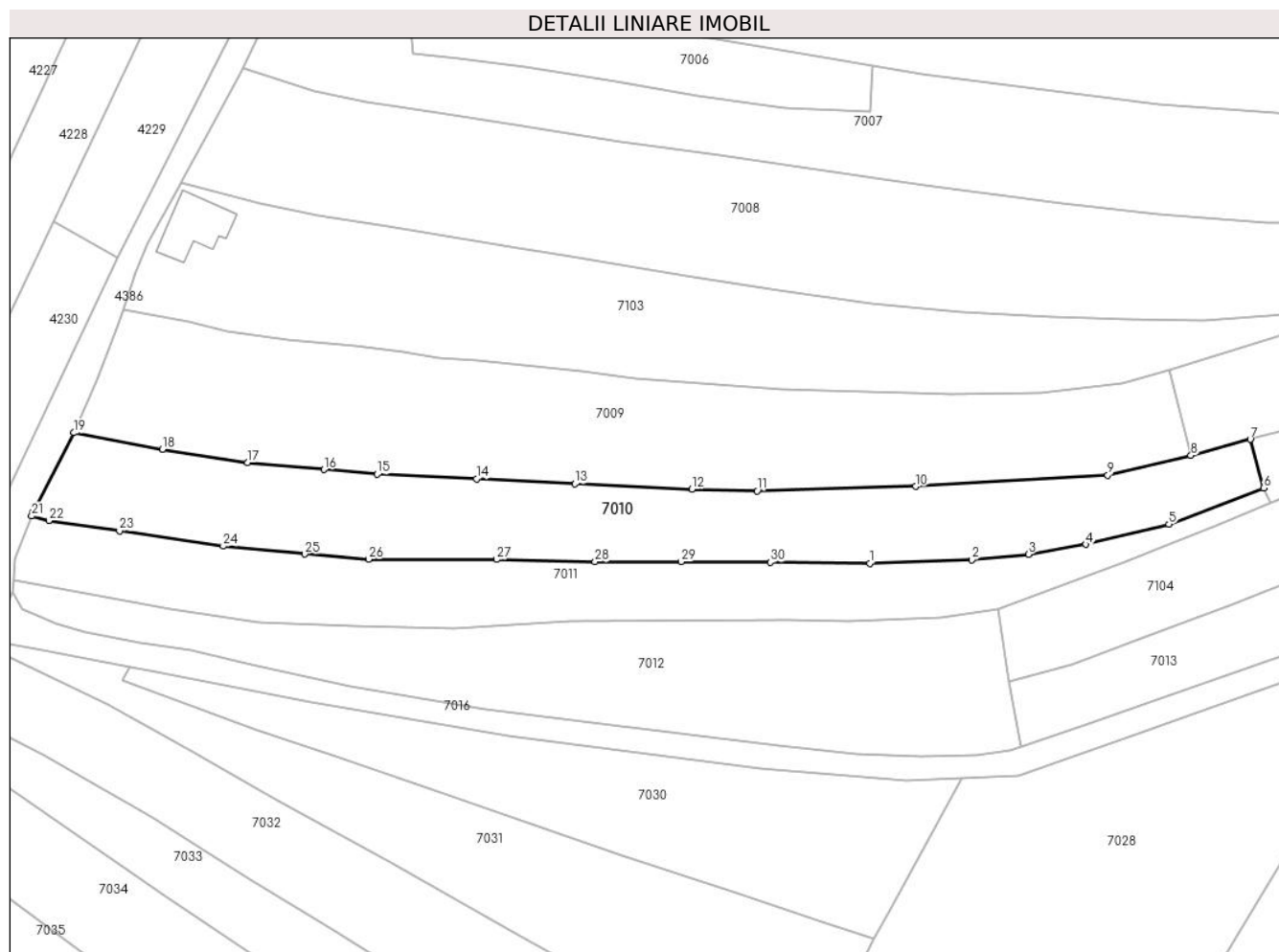
C. Partea III. SARCINI .

Inscrieri privind dezmembramentele dreptului de proprietate, drepturi reale de garanție și sarcini	Referințe
NU SUNT	

Teren

Nr cadastral	Suprafața (mp)*	Observații / Referințe
	2.153	

* Suprafața este determinată în planul de proiecție Stereo 70.



Date referitoare la teren

Crt	Categorie folosință	Intravilan	Suprafața (mp)	Tarla	Parcelă	Nr. topo	Observații / Referințe
1	faneata	DA	2.153	-	-	-	

Lungime Segmente

1) Valorile lungimilor segmentelor sunt obținute din proiecție în plan.

Punct început	X / Y	Punct sfârșit	X / Y	Lungime segment (** (m)
1	417.701,169 700.260,463	2	417.716,686 700.261,009	15.527
3	417.725,338 700.261,813	4	417.734,116 700.263,326	8.907
5	417.746,743 700.266,41	6	417.761,195 700.271,941	15.474
7	417.759,147 700.279,323	8	417.750,102 700.276,869	9.372
9	417.737,434 700.273,874	10	417.708,16 700.272,145	29.325

Punct început	X / Y	Punct sfârșit	X / Y	Lungime segment (** (m)
2	417.716,686 700.261,009	3	417.725,338 700.261,813	8.689
4	417.734,116 700.263,326	5	417.746,743 700.266,41	12.998
6	417.761,195 700.271,941	7	417.759,147 700.279,323	7.661
8	417.750,102 700.276,869	9	417.737,434 700.273,874	13.017
10	417.708,16 700.272,145	11	417.684,016 700.271,469	24.153

Punct început	X / Y	Punct sfârșit	X / Y	Lungime segment (** (m)
11	417.684,016 700.271,469	12	417.674,05 700.271,758	9.97
13	417.656,249 700.272,539	14	417.641,249 700.273,319	15.02
15	417.626,119 700.274,024	16	417.617,97 700.274,72	8.179
17	417.606,382 700.275,796	18	417.593,391 700.277,832	13.15
19	417.579,902 700.280,323	20	417.573,66 700.268,198	13.637
21	417.573,44 700.267,652	22	417.576,062 700.266,963	2.711
23	417.586,827 700.265,38	24	417.602,623 700.263,064	15.965
25	417.615,038 700.261,872	26	417.624,769 700.261,05	9.766
27	417.644,252 700.261,022	28	417.659,302 700.260,68	15.054
29	417.672,434 700.260,712	30	417.685,974 700.260,613	13.54

Punct început	X / Y	Punct sfârșit	X / Y	Lungime segment (** (m)
12	417.674,05 700.271,758	13	417.656,249 700.272,539	17.818
14	417.641,249 700.273,319	15	417.626,119 700.274,024	15.146
16	417.617,97 700.274,72	17	417.606,382 700.275,796	11.638
18	417.593,391 700.277,832	19	417.579,902 700.280,323	13.717
20	417.573,66 700.268,198	21	417.573,44 700.267,652	0.589
22	417.576,062 700.266,963	23	417.586,827 700.265,38	10.881
24	417.602,623 700.263,064	25	417.615,038 700.261,872	12.472
26	417.624,769 700.261,05	27	417.644,252 700.261,022	19.483
28	417.659,302 700.260,68	29	417.672,434 700.260,712	13.132
30	417.685,974 700.260,613	1	417.701,169 700.260,463	15.196

** Lungimile segmentelor sunt determinate în planul de proiecție Stereo 70 și sunt rotunjite la 1 milimetru.

*** Distanța dintre puncte este formată din segmente cumulate ce sunt mai mici decât valoarea 1 milimetru.

**DATE DESPRE IMOBILUL NR. 7011**

Oficiul de Cadastru și Publicitate Imobiliară MARAMURES
Biroul de Cadastru și Publicitate Imobiliară Sighetu Marmatiei

A. Partea I. Descrierea imobilului

TEREN Intravilan

Nr. CF vechi:585
Nr. topografic:766

Adresa: Loc. Sat-Sugatag, Jud. Maramures

Nr. Crt	Nr cadastral Nr. topografic	Suprafața* (mp)	Observații / Referințe
A1		1.624	Sector cadastral:15 Teren neimprejmuit;

B. Partea II. Proprietari și acte

Inscrieri privitoare la dreptul de proprietate și alte drepturi reale		Referințe
7011 / 01/09/2024		
Act Normativ nr. Legea nr. 7, din 13/03/1996 emis de Parlamentul României;		
B1	Intabulare, drept de PROPRIETATE, dobandit prin Lege, cota actuala 1/1 1) NEIDENTIFICAT NEIDENTIFICAT	A1
Act Administrativ nr. Adeverința nr. 4896, din 01/08/2024 emis de Primăria Ocna Șugatag;		
B2	Se notează posesia faptică în favoarea lui 1) BLEDEA VASILE	A1

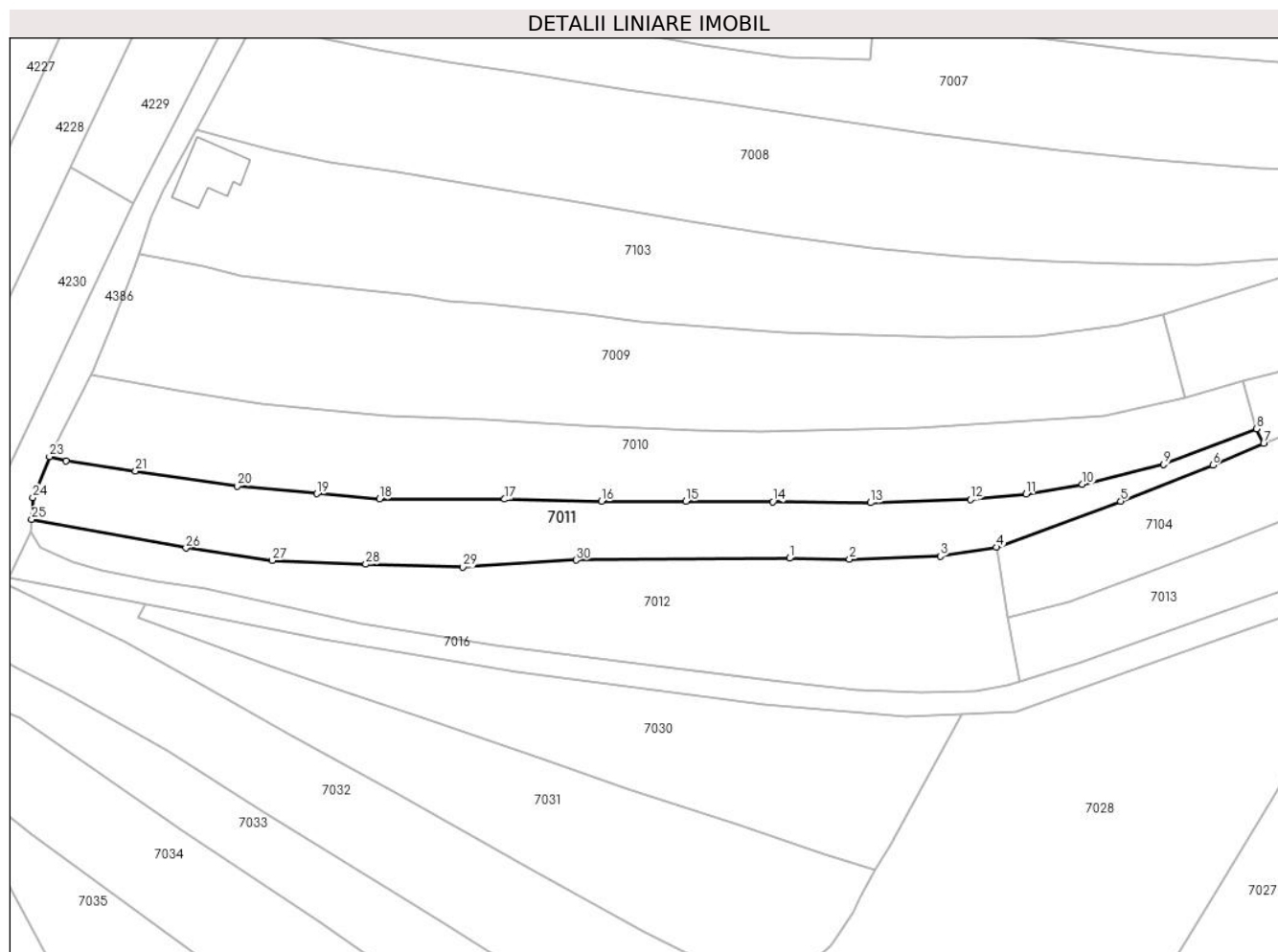
C. Partea III. SARCINI .

Inscrieri privind dezmembramintele dreptului de proprietate, drepturi reale de garanție și sarcini	Referințe
NU SUNT	

Teren

Nr cadastral	Suprafața (mp)*	Observații / Referințe
	1.624	

* Suprafața este determinată în planul de proiecție Stereo 70.



Date referitoare la teren

Crt	Categorie folosință	Intravilan	Suprafața (mp)	Tarla	Parcelă	Nr. topo	Observații / Referințe
1	faneata	DA	1.624	-	-	-	

Lungime Segmente

1) Valorile lungimilor segmentelor sunt obținute din proiecție în plan.

Punct început	X / Y	Punct sfârșit	X / Y	Lungime segment (** (m)
1	417.688,545 700.251,848	2	417.697,873 700.251,687	9.329
3	417.712,0 700.252,169	4	417.720,735 700.253,544	8.843
5	417.740,08 700.260,712	6	417.754,399 700.266,307	15.373
7	417.762,308 700.269,66	8	417.761,195 700.271,941	2.538
9	417.746,743 700.266,41	10	417.734,116 700.263,326	12.998

Punct început	X / Y	Punct sfârșit	X / Y	Lungime segment (** (m)
2	417.697,873 700.251,687	3	417.712,0 700.252,169	14.135
4	417.720,735 700.253,544	5	417.740,08 700.260,712	20.63
6	417.754,399 700.266,307	7	417.762,308 700.269,66	8.59
8	417.761,195 700.271,941	9	417.746,743 700.266,41	15.474
10	417.734,116 700.263,326	11	417.725,338 700.261,813	8.907

Punct început	X / Y	Punct sfârșit	X / Y	Lungime segment (** (m)
11	417.725,338 700.261,813	12	417.716,686 700.261,009	8.689
13	417.701,169 700.260,463	14	417.685,974 700.260,613	15.196
15	417.672,434 700.260,712	16	417.659,302 700.260,68	13.132
17	417.644,252 700.261,022	18	417.624,769 700.261,05	19.483
19	417.615,038 700.261,872	20	417.602,623 700.263,064	12.472
21	417.586,827 700.265,38	22	417.576,062 700.266,963	10.881
23	417.573,44 700.267,652	24	417.570,861 700.261,258	6.895
25	417.570,669 700.257,856	26	417.594,687 700.253,417	24.425
27	417.608,054 700.251,479	28	417.622,629 700.250,895	14.587
29	417.637,747 700.250,464	30	417.655,377 700.251,562	17.664

Punct început	X / Y	Punct sfârșit	X / Y	Lungime segment (** (m)
12	417.716,686 700.261,009	13	417.701,169 700.260,463	15.527
14	417.685,974 700.260,613	15	417.672,434 700.260,712	13.54
16	417.659,302 700.260,68	17	417.644,252 700.261,022	15.054
18	417.624,769 700.261,05	19	417.615,038 700.261,872	9.766
20	417.602,623 700.263,064	21	417.586,827 700.265,38	15.965
22	417.576,062 700.266,963	23	417.573,44 700.267,652	2.711
24	417.570,861 700.261,258	25	417.570,669 700.257,856	3.407
26	417.594,687 700.253,417	27	417.608,054 700.251,479	13.507
28	417.622,629 700.250,895	29	417.637,747 700.250,464	15.124
30	417.655,377 700.251,562	1	417.688,545 700.251,848	33.169

** Lungimile segmentelor sunt determinate în planul de proiecție Stereo 70 și sunt rotunjite la 1 milimetru.

*** Distanța dintre puncte este formată din segmente cumulate ce sunt mai mici decât valoarea 1 milimetru.

**DATE DESPRE IMOBILUL NR. 7012**

Oficiul de Cadastru și Publicitate Imobiliară MARAMURES
Biroul de Cadastru și Publicitate Imobiliară Sighetu Marmatiei

A. Partea I. Descrierea imobilului

TEREN Intravilan

Nr. CF vechi:711
Nr. topografic:765

Adresa: Loc. Sat-Sugatag, Jud. Maramures

Nr. Crt	Nr cadastral Nr. topografic	Suprafața* (mp)	Observații / Referințe
A1		1.992	Sector cadastral:15 Teren neimprejmuit;

B. Partea II. Proprietari și acte

Inscrieri privitoare la dreptul de proprietate și alte drepturi reale		Referințe
7012 / 01/09/2024		
Act Normativ nr. Legea nr. 7, din 13/03/1996 emis de Parlamentul României;		
B1	Intabulare, drept de PROPRIETATE, dobandit prin Lege, cota actuala 1/1 1) NEIDENTIFICAT NEIDENTIFICAT	A1
Act Administrativ nr. Adeverința nr. 4897, din 01/08/2024 emis de Primăria Ocna Șugatag;		
B2	Se notează posesia faptică în favoarea lui 1) IOANEȘ GHEORGHE	A1

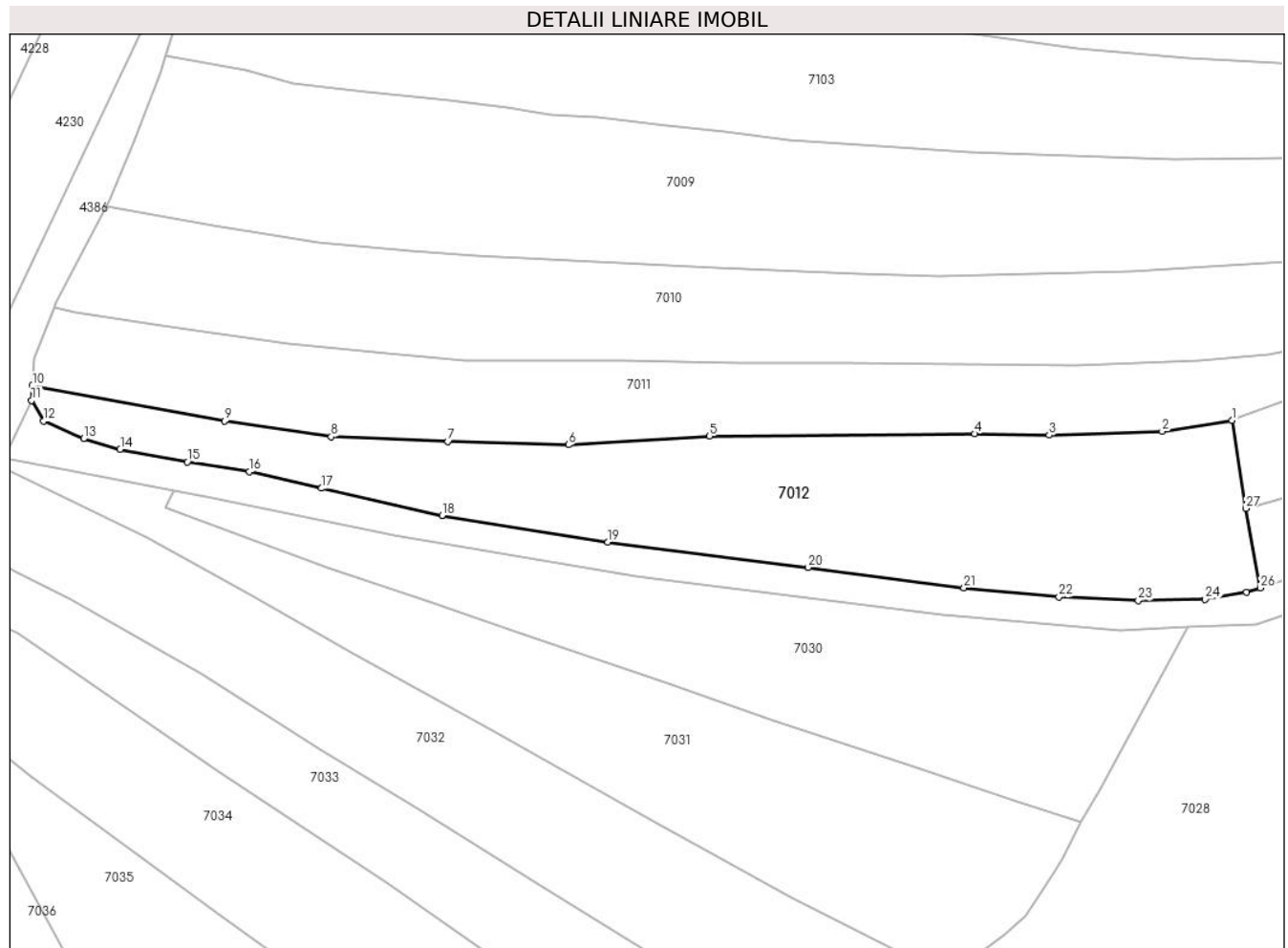
C. Partea III. SARCINI .

Inscrieri privind dezmembramintele dreptului de proprietate, drepturi reale de garanție și sarcini	Referințe
NU SUNT	

Teren

Nr cadastral	Suprafața (mp)*	Observații / Referințe
	1.992	

* Suprafața este determinată în planul de proiecție Stereo 70.



Date referitoare la teren

Crt	Categorie folosință	Intra vilan	Suprafața (mp)	Tarla	Parcelă	Nr. topo	Observații / Referințe
1	faneata	DA	1.992	-	-	-	

Lungime Segmente

1) Valorile lungimilor segmentelor sunt obținute din proiecție în plan.

Punct început	X / Y	Punct sfârșit	X / Y	Lungime segment (** (m)
1	417.720,72 700.253,542	2	417.712,0 700.252,169	8.827
3	417.697,873 700.251,687	4	417.688,545 700.251,848	9.329
5	417.655,377 700.251,562	6	417.637,747 700.250,464	17.664
7	417.622,629 700.250,895	8	417.608,054 700.251,479	14.587
9	417.594,687 700.253,417	10	417.570,669 700.257,856	24.425

Punct început	X / Y	Punct sfârșit	X / Y	Lungime segment (** (m)
2	417.712,0 700.252,169	3	417.697,873 700.251,687	14.135
4	417.688,545 700.251,848	5	417.655,377 700.251,562	33.169
6	417.637,747 700.250,464	7	417.622,629 700.250,895	15.124
8	417.608,054 700.251,479	9	417.594,687 700.253,417	13.507
10	417.570,669 700.257,856	11	417.570,565 700.256,021	1.838

Punct început	X / Y	Punct sfârșit	X / Y	Lungime segment (** (m)
11	417.570,565 700.256,021	12	417.572,089 700.253,438	2.999
13	417.577,085 700.251,221	14	417.581,648 700.249,916	4.746
15	417.590,047 700.248,316	16	417.597,82 700.247,143	7.861
17	417.606,859 700.245,038	18	417.621,927 700.241,643	15.446
19	417.642,673 700.238,289	20	417.667,731 700.235,134	25.256
21	417.687,21 700.232,616	22	417.699,099 700.231,452	11.946
23	417.709,017 700.231,013	24	417.717,401 700.231,158	8.385
25	417.722,576 700.232,027	26	417.724,287 700.232,59	1.801
27	417.722,453 700.242,533	1	417.720,72 700.253,542	11.145

Punct început	X / Y	Punct sfârșit	X / Y	Lungime segment (** (m)
12	417.572,089 700.253,438	13	417.577,085 700.251,221	5.466
14	417.581,648 700.249,916	15	417.590,047 700.248,316	8.55
16	417.597,82 700.247,143	17	417.606,859 700.245,038	9.281
18	417.621,927 700.241,643	19	417.642,673 700.238,289	21.015
20	417.667,731 700.235,134	21	417.687,21 700.232,616	19.641
22	417.699,099 700.231,452	23	417.709,017 700.231,013	9.928
24	417.717,401 700.231,158	25	417.722,576 700.232,027	5.247
26	417.724,287 700.232,59	27	417.722,453 700.242,533	10.111

** Lungimile segmentelor sunt determinate în planul de proiecție Stereo 70 și sunt rotunjite la 1 milimetru.

*** Distanța dintre puncte este formată din segmente cumulate ce sunt mai mici decât valoarea 1 milimetru.

**DATE DESPRE IMOBILUL NR. 7013**

Oficiul de Cadastru și Publicitate Imobiliară MARAMURES
Biroul de Cadastru și Publicitate Imobiliară Sighetu Marmatiei

A. Partea I. Descrierea imobilului

TEREN Intravilan

Nr. CF vechi:564

Adresa: Loc. Sat-Sugatag, Jud. Maramures

Nr. Crt	Nr cadastral Nr. topografic	Suprafața* (mp)	Observații / Referințe
A1		673	Sector cadastral:15 Teren neimprejmuit; parte nr. topo: 742

B. Partea II. Proprietari și acte

Inscrieri privitoare la dreptul de proprietate și alte drepturi reale		Referințe
7013 / 01/09/2024		
Act Normativ nr. Legea nr. 7, din 13/03/1996 emis de Parlamentul României;		
B1	Intabulare, drept de PROPRIETATE, dobandit prin Lege, cota actuala 1/1 1) NEIDENTIFICAT NEIDENTIFICAT	A1
Act Administrativ nr. Adeverința nr. 4898, din 01/08/2024 emis de Primăria Ocna Șugatag;		
B2	Se notează posesia faptică în favoarea lui 1) TRUFAN IOAN	A1

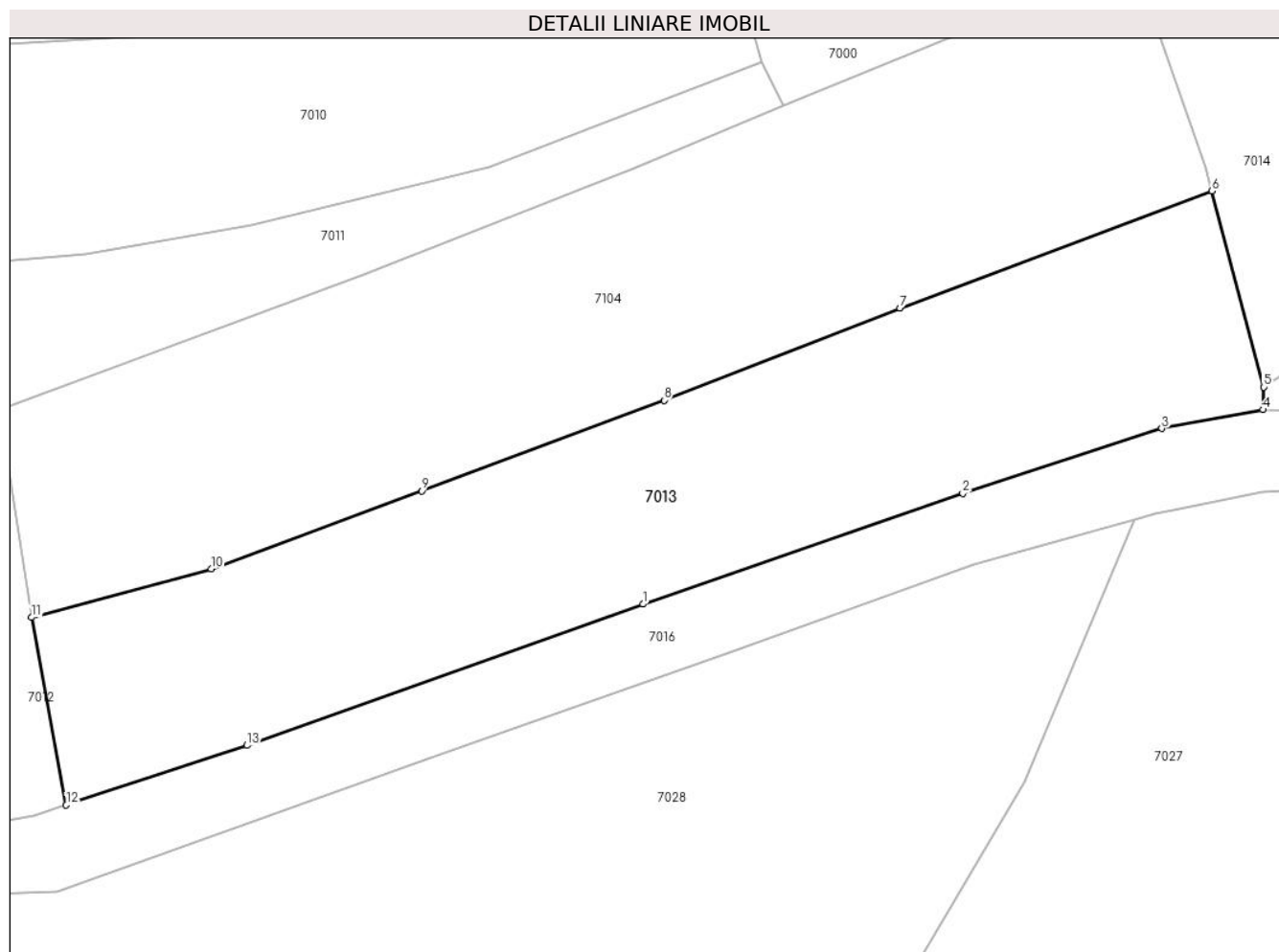
C. Partea III. SARCINI .

Inscrieri privind dezmembramintele dreptului de proprietate, drepturi reale de garanție și sarcini	Referințe
NU SUNT	

Teren

Nr cadastral	Suprafața (mp)*	Observații / Referințe
	673	parte nr. topo: 742

* Suprafața este determinată în planul de proiecție Stereo 70.



Date referitoare la teren

Crt	Categorie folosință	Intravilan	Suprafața (mp)	Tarla	Parcelă	Nr. topo	Observații / Referințe
1	faneata	DA	673	-	-	-	

Lungime Segmente

1) Valorile lungimilor segmentelor sunt obținute din proiecție în plan.

Punct început	X / Y	Punct sfârșit	X / Y	Lungime segment (** (m)
1	417.754,882 700.243,234	2	417.771,841 700.249,097	17.944
2	417.771,841 700.249,097	3	417.782,393 700.252,543	11.1
3	417.782,393 700.252,543	4	417.787,763 700.253,539	5.462
4	417.787,763 700.253,539	5	417.787,8 700.254,74	1.202
5	417.787,8 700.254,74	6	417.785,034 700.265,128	10.75

Punct început	X / Y	Punct sfârşit	X / Y	Lungime segment (** (m)
6	417.785,034 700.265,128	7	417.768,501 700.258,917	17.661
7	417.768,501 700.258,917	8	417.755,999 700.254,039	13.42
8	417.755,999 700.254,039	9	417.743,134 700.249,238	13.732
9	417.743,134 700.249,238	10	417.731,984 700.245,111	11.889
10	417.731,984 700.245,111	11	417.722,453 700.242,533	9.874
11	417.722,453 700.242,533	12	417.724,287 700.232,59	10.111
12	417.724,287 700.232,59	13	417.733,876 700.235,746	10.095
13	417.733,876 700.235,746	1	417.754,882 700.243,234	22.301

** Lungimile segmentelor sunt determinate în planul de proiecție Stereo 70 și sunt rotunjite la 1 milimetru.

*** Distanța dintre puncte este formată din segmente cumulate ce sunt mai mici decât valoarea 1 milimetru.

**DATE DESPRE IMOBILUL NR. 7014**

Oficiul de Cadastru și Publicitate Imobiliară MARAMURES
Biroul de Cadastru și Publicitate Imobiliară Sighetu Marmatiei

A. Partea I. Descrierea imobilului

TEREN Intravilan

Nr. CF vechi:309, 564, 813, 203
Nr. topografic:741/b, 741/a, 718/b

Adresa: Loc. Sat-Sugatag, Nr. 244, Jud. Maramures

Nr. Crt	Nr cadastral Nr. topografic	Suprafața* (mp)	Observații / Referințe
A1		3.428	Sector cadastral:15 Teren neimprejmuț; parte din nr. topo 714/a, 742

Construcții

Crt	Nr cadastral Nr. topografic	Adresa	Observații / Referințe
A1.1		Loc. Sat-Sugatag, Nr. 244, Jud. Maramures	Nr. niveluri:1; S. construita la sol:109 mp; S. construita desfasurata:109 mp; Casa de locuit, P
A1.2		Loc. Sat-Sugatag, Nr. 244, Jud. Maramures	Nr. niveluri:2; S. construita la sol:55 mp; S. construita desfasurata:110 mp; Casa de locuit, D+P
A1.3		Loc. Sat-Sugatag, Nr. 244, Jud. Maramures	Nr. niveluri:2; S. construita la sol:21 mp; S. construita desfasurata:42 mp; Construcție anexă, P+1
A1.4		Loc. Sat-Sugatag, Nr. 244, Jud. Maramures	Nr. niveluri:1; S. construita la sol:25 mp; S. construita desfasurata:25 mp; Construcție anexă, P
A1.5		Loc. Sat-Sugatag, Nr. 244, Jud. Maramures	Nr. niveluri:1; S. construita la sol:117 mp; S. construita desfasurata:117 mp; Construcție anexă, P

B. Partea II. Proprietari și acte

Inscrieri privitoare la dreptul de proprietate și alte drepturi reale		Referințe
7014 / 01/09/2024		
Act Normativ nr. Legea nr. 7, din 13/03/1996 emis de Parlamentul României;		
B1	Intabulare, drept de PROPRIETATE, dobandit prin Lege, cota actuala 1/1 1) NEIDENTIFICAT NEIDENTIFICAT	A1
Act Administrativ nr. Adeverința nr. 4899, din 01/08/2024 emis de Primăria Ocna Șugatag;		
B2	Se notează posesia faptică în favoarea lui 1) IOANEȘ GHEORGHE	A1
Act Normativ nr. Legea nr. 7, din 13/03/1996 emis de Parlamentul României;		
B3	Intabulare, drept de PROPRIETATE, dobandit prin Lege, cota actuala 1/1 1) IOANEȘ GHEORGHE	A1.1, A1.2, A1.3, A1.4, A1.5

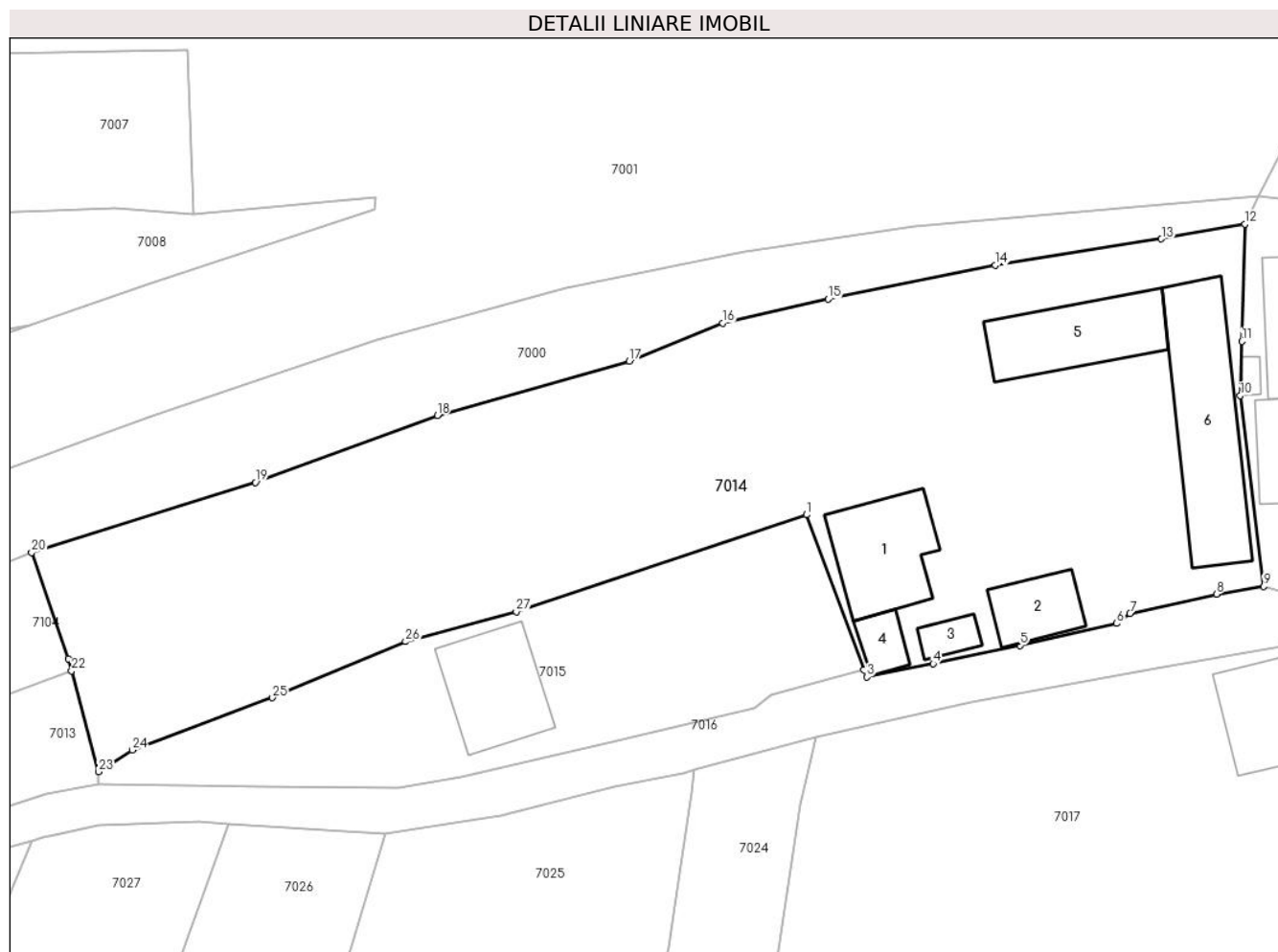
C. Partea III. SARCINI .

Inscrieri privind dezmembramintele dreptului de proprietate, drepturi reale de garanție și sarcini	Referințe
NU SUNT	

Teren

Nr cadastral	Suprafața (mp)*	Observații / Referințe
	3.428	parte din nr. topo 714/a, 742

* Suprafața este determinată în planul de proiecție Stereo 70.



Date referitoare la teren

Crt	Categorie folosință	Intravilan	Suprafața (mp)	Tarla	Parcelă	Nr. topo	Observații / Referințe
1	curți constructii	DA	1.500	-	-	-	
2	faneata	DA	1.928	-	-	-	

Date referitoare la construcții

Crt	Număr	Destinație construcție	Supraf. (mp)	Situație juridică	Observații / Referințe
A1.1		construcții de locuințe	109	Cu acte	Nr. niveluri:1; S. construita la sol:109 mp; S. construita desfasurata:109 mp; Casa de locuit, P
A1.2		construcții de locuințe	55	Cu acte	Nr. niveluri:2; S. construita la sol:55 mp; S. construita desfasurata:110 mp; Casa de locuit, D+P
A1.3		construcții anexa	21	Cu acte	Nr. niveluri:2; S. construita la sol:21 mp; S. construita desfasurata:42 mp; Construcție anexă, P+1
A1.4		construcții anexa	25	Cu acte	Nr. niveluri:1; S. construita la sol:25 mp; S. construita desfasurata:25 mp; Construcție anexă, P
A1.5		construcții anexa	117	Cu acte	Nr. niveluri:1; S. construita la sol:117 mp; S. construita desfasurata:117 mp; Construcție anexă, P
A1.6		construcții de locuințe	184	Fara acte	Nr. niveluri:1; S. construita la sol:184 mp; S. construita desfasurata:184 mp; Casa de locuit, (în executie)

Lungime Segmente

1) Valorile lungimilor segmentelor sunt obținute din proiecție în plan.

Punct început	X / Y	Punct sfârșit	X / Y	Lungime segment (** (m)
1	417.860,559 700.281,148	2	417.866,427 700.265,212	16.982
3	417.866,74 700.264,472	4	417.873,578 700.265,838	6.973
5	417.882,489 700.267,73	6	417.892,435 700.269,982	10.198
7	417.893,8 700.271,019	8	417.902,675 700.272,996	9.093
9	417.907,54 700.273,777	10	417.905,122 700.293,387	19.759
11	417.905,3 700.298,955	12	417.905,607 700.310,99	12.039
13	417.897,031 700.309,47	14	417.879,931 700.306,764	17.313
15	417.862,783 700.303,284	16	417.851,922 700.300,828	11.135
17	417.842,339 700.296,919	18	417.822,608 700.291,353	20.501
19	417.803,903 700.284,463	20	417.780,918 700.277,274	24.083
21	417.784,704 700.266,369	22	417.785,034 700.265,128	1.284
23	417.787,8 700.254,74	24	417.791,241 700.256,979	4.105
25	417.805,675 700.262,353	26	417.819,348 700.268,114	14.837
27	417.830,74 700.271,175	1	417.860,559 700.281,148	31.443

Punct început	X / Y	Punct sfârșit	X / Y	Lungime segment (** (m)
2	417.866,427 700.265,212	3	417.866,74 700.264,472	0.803
4	417.873,578 700.265,838	5	417.882,489 700.267,73	9.11
6	417.892,435 700.269,982	7	417.893,8 700.271,019	1.714
8	417.902,675 700.272,996	9	417.907,54 700.273,777	4.927
10	417.905,122 700.293,387	11	417.905,3 700.298,955	5.571
12	417.905,607 700.310,99	13	417.897,031 700.309,47	8.71
14	417.879,931 700.306,764	15	417.862,783 700.303,284	17.498
16	417.851,922 700.300,828	17	417.842,339 700.296,919	10.35
18	417.822,608 700.291,353	19	417.803,903 700.284,463	19.934
20	417.780,918 700.277,274	21	417.784,704 700.266,369	11.544
22	417.785,034 700.265,128	23	417.787,8 700.254,74	10.75
24	417.791,241 700.256,979	25	417.805,675 700.262,353	15.402
26	417.819,348 700.268,114	27	417.830,74 700.271,175	11.796

** Lungimile segmentelor sunt determinate în planul de proiecție Stereo 70 și sunt rotunjite la 1 milimetru.

*** Distanța dintre puncte este formată din segmente cumulate ce sunt mai mici decât valoarea 1 milimetru.

**DATE DESPRE IMOBILUL NR. 7015**

Oficiul de Cadastru și Publicitate Imobiliară MARAMURES
Biroul de Cadastru și Publicitate Imobiliară Sighetu Marmatiei

A. Partea I. Descrierea imobilului

TEREN Intravilan

Nr. CF vechi:1403
Nr. topografic:714/b

Adresa: Loc. Sat-Sugatag, Jud. Maramures

Nr. Crt	Nr cadastral Nr. topografic	Suprafața* (mp)	Observații / Referințe
A1		998	Sector cadastral:15 Teren neimprejmuit;

Construcții

Crt	Nr cadastral Nr. topografic	Adresa	Observații / Referințe
A1.1		Loc. Sat-Sugatag, Jud. Maramures	Nr. niveluri:2; S. construita la sol:107 mp; S. construita desfasurata:214 mp; Casa de locuit, P+1

B. Partea II. Proprietari și acte

Inscrieri privitoare la dreptul de proprietate și alte drepturi reale		Referințe
7015 / 01/09/2024		
Act Normativ nr. Legea nr. 7, din 13/03/1996 emis de Parlamentul României;		
B1	Intabulare, drept de PROPRIETATE, dobandit prin Lege, cota actuala 1/1 1) NEIDENTIFICAT NEIDENTIFICAT	A1
Act Administrativ nr. Adeverința nr. 4900, din 01/08/2024 emis de Primăria Ocna Șugatag;		
B2	Se notează posesia faptică în favoarea lui 1) BALTĂ PETRU	A1
Act Normativ nr. Legea nr. 7, din 13/03/1996 emis de Parlamentul României;		
B3	Intabulare, drept de PROPRIETATE, dobandit prin Lege, cota actuala 1/1 1) BALTĂ PETRU	A1.1

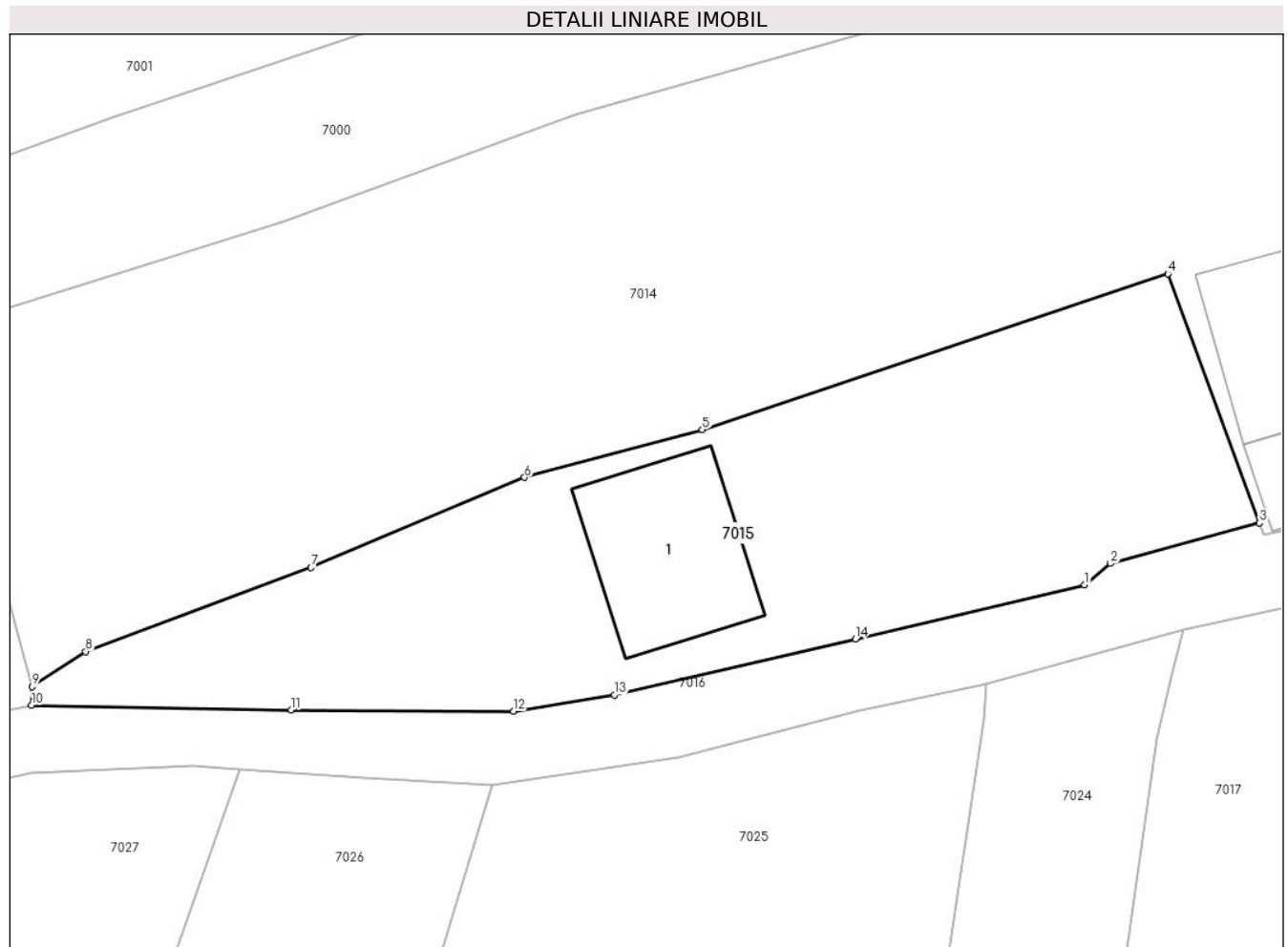
C. Partea III. SARCINI .

Inscrieri privind dezmembramintele dreptului de proprietate, drepturi reale de garanție și sarcini	Referințe
NU SUNT	

Teren

Nr cadastral	Suprafața (mp)*	Observații / Referințe
	998	

* Suprafața este determinată în planul de proiecție Stereo 70.



Date referitoare la teren

Crt	Categorie folosință	Intravilan	Suprafața (mp)	Tarla	Parcelă	Nr. topo	Observații / Referințe
1	curti constructii	DA	400	-	-	-	
2	faneata	DA	598	-	-	-	

Date referitoare la construcții

Crt	Număr	Destinație construcție	Supraf. (mp)	Situație juridică	Observații / Referințe
A1.1		construcții de locuințe	107	Cu acte	Nr. niveluri:2; S. construita la sol:107 mp; S. construita desfasurata:214 mp; Casa de locuit, P+1

Lungime Segmente

1) Valorile lungimilor segmentelor sunt obținute din proiecție în plan.

Punct început	X / Y	Punct sfârșit	X / Y	Lungime segment (** (m)
1	417.855,222 700.261,246	2	417.856,877 700.262,607	2.143
2	417.856,877 700.262,607	3	417.866,427 700.265,212	9.899

Punct început	X / Y	Punct sfârşit	X / Y	Lungime segment (** (m)
3	417.866,427 700.265,212	4	417.860,559 700.281,148	16.982
4	417.860,559 700.281,148	5	417.830,74 700.271,175	31.443
5	417.830,74 700.271,175	6	417.819,348 700.268,114	11.796
6	417.819,348 700.268,114	7	417.805,675 700.262,353	14.837
7	417.805,675 700.262,353	8	417.791,241 700.256,979	15.402
8	417.791,241 700.256,979	9	417.787,8 700.254,74	4.105
9	417.787,8 700.254,74	10	417.787,763 700.253,539	1.202
10	417.787,763 700.253,539	11	417.804,412 700.253,232	16.652
11	417.804,412 700.253,232	12	417.818,662 700.253,152	14.25
12	417.818,662 700.253,152	13	417.825,103 700.254,194	6.525
13	417.825,103 700.254,194	14	417.840,541 700.257,784	15.85
14	417.840,541 700.257,784	1	417.855,222 700.261,246	15.084

** Lungimile segmentelor sunt determinate în planul de proiecție Stereo 70 și sunt rotunjite la 1 milimetru.

*** Distanța dintre puncte este formată din segmente cumulate ce sunt mai mici decât valoarea 1 milimetru.

**DATE DESPRE IMOBILUL NR. 7016**

Oficiul de Cadastru și Publicitate Imobiliară MARAMURES
Biroul de Cadastru și Publicitate Imobiliară Sighetu Marmatiei

A. Partea I. Descrierea imobilului

TEREN Intravilan

Adresa: Loc. Sat-Sugatag, Jud. Maramures, Strada Majnicu

Nr. Crt	Nr cadastral Nr. topografic	Suprafața* (mp)	Observații / Referințe
A1	54952	2.092	Sector cadastral:15 Teren neimprejmuit;

B. Partea II. Proprietari și acte

Inscrieri privitoare la dreptul de proprietate și alte drepturi reale	Referințe
7016 / 01/09/2024	
Act Administrativ nr. Hotararea nr. 934, din 29/08/2002 emis de Guvernul Romaniei (Hotararea nr.43 din 10.12.2020, emisă de Consiliul Local al Comunei Ocna Sugarag);	
B2	A1
Intabulare, drept de PROPRIETATEcu titlu de drept aplicarea Legii nr. 213/1998, dobandit prin Lege, cota actuala 1/1, cota initiala 1/1	
1) COMUNA OCNA ȘUGATAG , CIF:3694535, Domeniul Public	
<i>OBSERVATII: Poziție transcrisă din Cf nr. 54952 Ocna Șugatag, înscrisă sub încheierea nr. 23333/16.12.2020</i>	

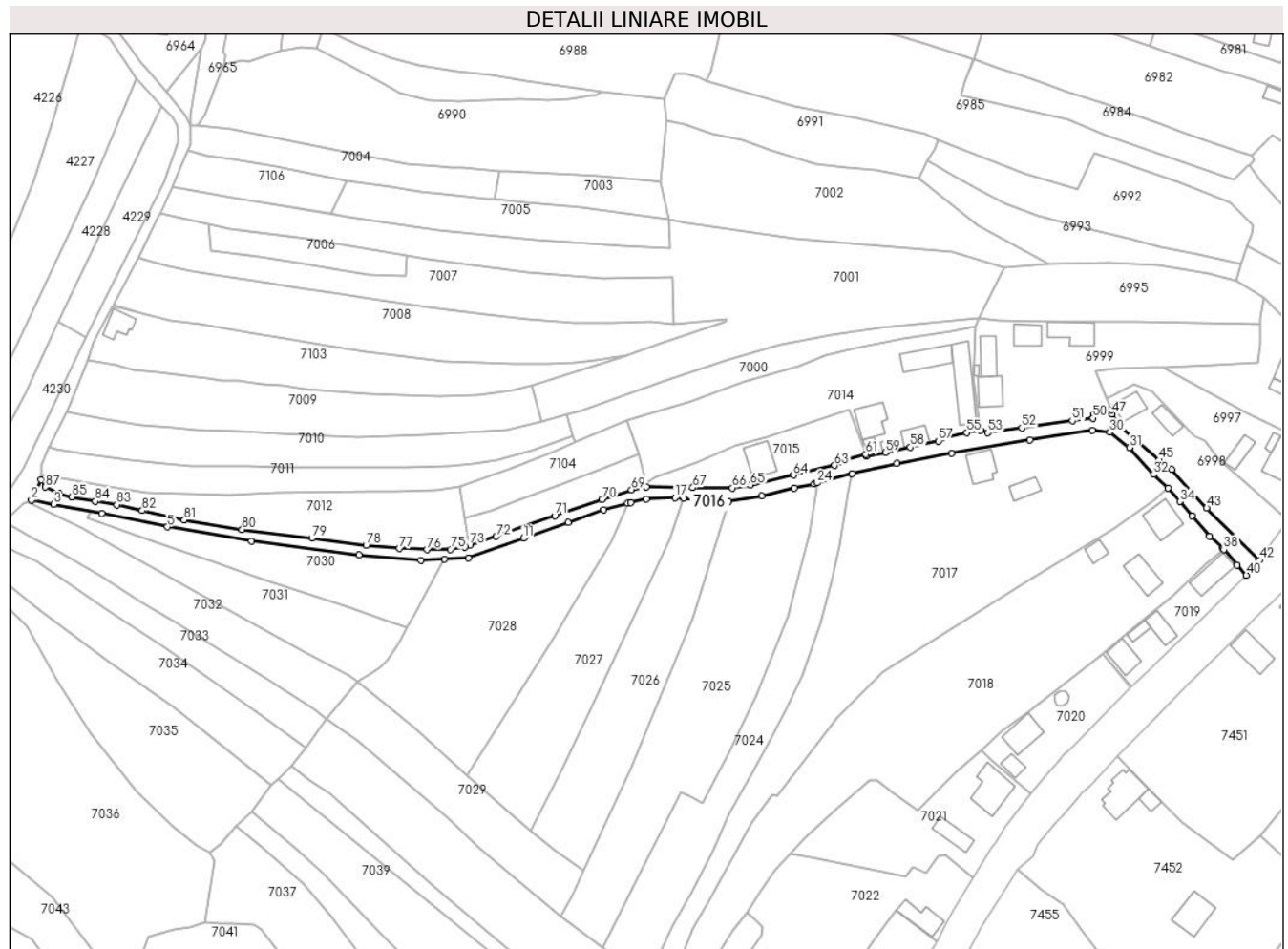
C. Partea III. SARCINI .

Inscrieri privind dezmembramintele dreptului de proprietate, drepturi reale de garanție și sarcini	Referințe
NU SUNT	

Teren

Nr cadastral	Suprafața (mp)*	Observații / Referințe
54952	2.092	

* Suprafața este determinată în planul de proiecție Stereo 70.



Date referitoare la teren

Crt	Categorie folosință	Intravilan	Suprafața (mp)	Tarla	Parcelă	Nr. topo	Observații / Referințe
1	drum	DA	2.092	-	-	-	

Lungime Segmente

1) Valorile lungimilor segmentelor sunt obținute din proiecție în plan.

Punct început	X / Y	Punct sfârșit	X / Y	Lungime segment
1	417.570,565 / 700.256,021	2	417.567,132 / 700.248,743	8.047
4	417.592,414 / 700.243,948	5	417.615,921 / 700.239,234	23.975
7	417.684,589 / 700.229,203	8	417.706,764 / 700.227,28	22.258
10	417.723,797 / 700.228,023	11	417.743,644 / 700.235,119	21.077
13	417.772,401 / 700.245,334	14	417.780,954 / 700.247,711	8.877
16	417.787,736 / 700.249,21	17	417.798,135 / 700.249,638	10.408
2	417.567,132 / 700.248,743	3	417.575,082 / 700.247,269	8.085
5	417.615,921 / 700.239,234	6	417.646,132 / 700.234,085	30.647
8	417.706,764 / 700.227,28	9	417.715,28 / 700.227,651	8.524
11	417.743,644 / 700.235,119	12	417.759,621 / 700.240,739	16.937
14	417.780,954 / 700.247,711	15	417.782,041 / 700.248,013	1.128
17	417.798,135 / 700.249,638	18	417.801,137 / 700.249,422	3.01
3	417.575,082 / 700.247,269	4	417.592,414 / 700.243,948	17.647
6	417.646,132 / 700.234,085	7	417.684,589 / 700.229,203	38.766
9	417.715,28 / 700.227,651	10	417.723,797 / 700.228,023	8.525
12	417.759,621 / 700.240,739	13	417.772,401 / 700.245,334	13.581
15	417.782,041 / 700.248,013	16	417.787,736 / 700.249,21	5.819
18	417.801,137 / 700.249,422	19	417.809,034 / 700.248,855	7.917

Punct început	X / Y	Punct sfârșit	X / Y	Lungime segment	Punct început	X / Y	Punct sfârșit	X / Y	Lungime segment	Punct început	X / Y	Punct sfârșit	X / Y	Lungime segment
19	417.809,034 700.248,855	20	417.817,303 700.248,436	8.28	20	417.817,303 700.248,436	21	417.829,215 700.250,213	12.04 4	21	417.829,215 700.250,213	22	417.840,858 700.253,173	12.01 3
22	417.840,858 700.253,173	23	417.847,855 700.254,642	7.15	23	417.847,855 700.254,642	24	417.848,944 700.254,938	1.129	24	417.848,944 700.254,938	25	417.861,569 700.258,373	13.08 4
25	417.861,569 700.258,373	26	417.877,559 700.261,933	16.38 2	26	417.877,559 700.261,933	27	417.897,185 700.265,507	19.94 9	27	417.897,185 700.265,507	28	417.925,295 700.270,288	28.51 4
28	417.925,295 700.270,288	29	417.947,719 700.273,724	22.68 6	29	417.947,719 700.273,724	30	417.953,981 700.273,057	6.297	30	417.953,981 700.273,057	31	417.961,065 700.267,637	8.92
31	417.961,065 700.267,637	32	417.969,816 700.257,971	13.03 9	32	417.969,816 700.257,971	33	417.974,92 700.253,18	7.0	33	417.974,92 700.253,18	34	417.979,206 700.248,267	6.52
34	417.979,206 700.248,267	35	417.983,628 700.243,082	6.815	35	417.983,628 700.243,082	36	417.989,769 700.235,849	9.488	36	417.989,769 700.235,849	37	417.994,614 700.231,429	6.558
37	417.994,614 700.231,429	38	417.994,892 700.231,102	0.429	38	417.994,892 700.231,102	39	417.999,643 700.225,508	7.339	39	417.999,643 700.225,508	40	418.003,04 700.221,892	4.961
40	418.003,04 700.221,892	41	418.007,563 700.227,123	6.915	41	418.007,563 700.227,123	42	418.007,686 700.227,295	0.211	42	418.007,686 700.227,295	43	417.988,785 700.245,958	26.56 2
43	417.988,785 700.245,958	44	417.976,228 700.259,85	18.72 6	44	417.976,228 700.259,85	45	417.971,735 700.263,153	5.576	45	417.971,735 700.263,153	46	417.957,205 700.275,578	19.11 8
46	417.957,205 700.275,578	47	417.954,903 700.279,63	4.66	47	417.954,903 700.279,63	48	417.954,432 700.281,05	1.496	48	417.954,432 700.281,05	49	417.948,211 700.279,488	6.414
49	417.948,211 700.279,488	50	417.948,004 700.278,177	1.327	50	417.948,004 700.278,177	51	417.940,518 700.277,238	7.545	51	417.940,518 700.277,238	52	417.922,408 700.274,682	18.28 9
52	417.922,408 700.274,682	53	417.910,302 700.272,922	12.23 3	53	417.910,302 700.272,922	54	417.907,54 700.273,777	2.891	54	417.907,54 700.273,777	55	417.902,675 700.272,996	4.927
55	417.902,675 700.272,996	56	417.893,8 700.271,019	9.093	56	417.893,8 700.271,019	57	417.892,435 700.269,982	1.714	57	417.892,435 700.269,982	58	417.882,489 700.267,73	10.19 8
58	417.882,489 700.267,73	59	417.873,578 700.265,838	9.11	59	417.873,578 700.265,838	60	417.866,74 700.264,472	6.973	60	417.866,74 700.264,472	61	417.866,427 700.265,212	0.803
61	417.866,427 700.265,212	62	417.856,877 700.262,607	9.899	62	417.856,877 700.262,607	63	417.855,222 700.261,246	2.143	63	417.855,222 700.261,246	64	417.840,541 700.257,784	15.08 4
64	417.840,541 700.257,784	65	417.825,103 700.254,194	15.85	65	417.825,103 700.254,194	66	417.818,662 700.253,152	6.525	66	417.818,662 700.253,152	67	417.804,412 700.253,232	14.25
67	417.804,412 700.253,232	68	417.787,763 700.253,539	16.65 2	68	417.787,763 700.253,539	69	417.782,393 700.252,543	5.462	69	417.782,393 700.252,543	70	417.771,841 700.249,097	11.1
70	417.771,841 700.249,097	71	417.754,882 700.243,234	17.94 4	71	417.754,882 700.243,234	72	417.733,876 700.235,746	22.30 1	72	417.733,876 700.235,746	73	417.724,287 700.232,59	10.09 5
73	417.724,287 700.232,59	74	417.722,576 700.232,027	1.801	74	417.722,576 700.232,027	75	417.717,401 700.231,158	5.247	75	417.717,401 700.231,158	76	417.709,017 700.231,013	8.385
76	417.709,017 700.231,013	77	417.699,099 700.231,452	9.928	77	417.699,099 700.231,452	78	417.687,21 700.232,616	11.94 6	78	417.687,21 700.232,616	79	417.667,731 700.235,134	19.64 1
79	417.667,731 700.235,134	80	417.642,673 700.238,289	25.25 6	80	417.642,673 700.238,289	81	417.621,927 700.241,643	21.01 5	81	417.621,927 700.241,643	82	417.606,859 700.245,038	15.44 6
82	417.606,859 700.245,038	83	417.597,82 700.247,143	9.281	83	417.597,82 700.247,143	84	417.590,047 700.248,316	7.861	84	417.590,047 700.248,316	85	417.581,648 700.249,916	8.55
85	417.581,648 700.249,916	86	417.577,085 700.251,221	4.746	86	417.577,085 700.251,221	87	417.572,089 700.253,438	5.466	87	417.572,089 700.253,438	1	417.570,565 700.256,021	2.999

** Lungimile segmentelor sunt determinate în planul de proiecție Stereo 70 și sunt rotunjite la 1 milimetru.

*** Distanța dintre puncte este formată din segmente cumulate ce sunt mai mici decât valoarea 1 milimetru.



DATE DESPRE IMOBILUL NR. 7017

Oficiul de Cadastru și Publicitate Imobiliară MARAMURES
Biroul de Cadastru și Publicitate Imobiliară Sighetu Marmatiei

A. Partea I. Descrierea imobilului

TEREN Necunoscut

Nr. CF vechi:23
Nr. topografic:751

Adresa: Loc. Sat-Sugatag, Nr. 246, Jud. Maramures

Nr. Crt	Nr cadastral Nr. topografic	Suprafața* (mp)	Observații / Referințe
A1	51851	7.689	Sector cadastral:15 Teren neimprejmuit;

Construcții

Crt	Nr cadastral Nr. topografic	Adresa	Observații / Referințe
A1.1	51851-C1	Loc. Sat-Sugatag, Nr. 246, Jud. Maramures	Nr. niveluri:2; S. construita la sol:98 mp; S. construita desfasurata:117 mp; Casa de locuit Sp+P, anul construirii 1986, Suprafata desfasurata=117 mp.
A1.2	51851-C2	Loc. Sat-Sugatag, Nr. 246, Jud. Maramures	Nr. niveluri:1; S. construita la sol:56 mp; S. construita desfasurata:56 mp; Anexa P, anul construirii 2000, Suprafata desfasurata=56 mp.

B. Partea II. Proprietari și acte

Inscrieri privitoare la dreptul de proprietate și alte drepturi reale	Referințe	
7017 / 01/09/2024		
Act Notarial nr. 3804, din 09/12/2019 emis de NP Bledea Steluța ((Contract de intretinere imobiliara si de constituire a unui drept de uzufruct viager autentificat sub nr.3804/09.12.2019));		
B1	Intabulare, drept de PROPRIETATEcu titlu de drept intretinere, dobandit prin Conventie, cota actuala 5349/7689 1) MOLDOVAN PETRU <i>OBSERVATII: Poziție transcrisă din Cf nr. 51851 Ocna Șugatag, înscrisă sub încheierea nr. 24810/10.12.2019</i>	A1
B2	Intabulare, drept de PROPRIETATEcu titlu de drept intretinere, dobandit prin Conventie, cota actuala 1/1, cota initiala 1/1 1) MOLDOVAN PETRU , bun propriu <i>OBSERVATII: Poziție transcrisă din Cf nr. 51851 Ocna Șugatag, înscrisă sub încheierea nr. 24810/10.12.2019</i>	A1.1, A1.2
Act Normativ nr. Legea nr. 7, din 13/03/1996 emis de Parlamentul României;		
B3	Intabulare, drept de PROPRIETATE, dobandit prin Lege, cota actuala 2340/7689 1) NEIDENTIFICAT NEIDENTIFICAT	A1
Act Administrativ nr. Adeverința nr. 4901, din 01/08/2024 emis de Primăria comunei Ocna Șugatag;		
B4	se notează posesia faptică asupra cotei de 2340/7689 mp, în favoarea lui: 1) MOLDOVAN PETRU	A1

C. Partea III. SARCINI

Inscrieri privind dezmembramintele dreptului de proprietate, drepturi reale de garanție și sarcini	Referințe	
7017 / 01/09/2024		
Act Notarial nr. 3804, din 09/12/2019 emis de NP Bledea Steluța ((Contract de intretinere imobiliara si de constituire a unui drept de uzufruct viager autentificat sub nr.3804/09.12.2019));		
C1	Intabulare, drept de UZUFRUCT VIAGER, dobandit prin Conventie, cota actuala 5349/7689 1) VIȘOVAN VASILE 2) TÎNTAS PARASCA 3) VISOVAN STEFAN <i>OBSERVATII: Poziție transcrisă din Cf nr. 51851 Ocna Șugatag, înscrisă sub încheierea nr. 24810/10.12.2019</i>	A1
Act Notarial nr. 3804, din 09/12/2019 emis de MP Bledea Steluța (Contract de intretinere imobiliara si de constituire a unui drept de uzufruct viager autentificat sub nr.3804/09.12.2019);		
C2	Intabulare, drept de UZUFRUCT VIAGER, dobandit prin Conventie, cota actuala 1/1 1) TÎNTAS PARASCA 2) VISOVAN STEFAN 3) VIȘOVAN VASILE	A1.1, A1.2

Inscrieri privind dezmembramintele dreptului de proprietate, drepturi reale de garanție și sarcini	Referințe
<i>OBSERVATII: Poziție transcrisă din Cf nr. 51851 Ocna Șugatag, înscrisă sub încheierea nr. 24810/10.12.2019</i>	
Act Notarial nr. 3804, din 09/12/2019 emis de NP Bledea Steluța ((Contract de intretinere imobiliara si de constituire a unui drept de uzufruct viager autentificat sub nr.3804/09.12.2019));	
C3	Intabulare, drept de IPOTECA LEGALA, Valoare:0 art. 2386 alin.4 C.civ, dobandit prin Conventie, cota actuala 5349/7689
1) TÎNTAS PARASCA 2) VIȘOVAN VASILE 3) VISOVAN STEFAN	
<i>OBSERVATII: Poziție transcrisă din Cf nr. 51851 Ocna Șugatag, înscrisă sub încheierea nr. 24810/10.12.2019</i>	
C4	Intabulare, drept de IPOTECA LEGALA, Valoare:0 art. 2386 alin.4 C.civ, dobandit prin Conventie, cota actuala 1/1, cota initiala 1/1
1) TÎNTAS PARASCA 2) VISOVAN STEFAN 3) VIȘOVAN VASILE	
<i>OBSERVATII: Poziție transcrisă din Cf nr. 51851 Ocna Șugatag, înscrisă sub încheierea nr. 24810/10.12.2019</i>	

Teren

Nr cadastral	Suprafața (mp)*	Observații / Referințe
51851	7.689	

* Suprafața este determinată în planul de proiecție Stereo 70.



Date referitoare la teren

Crt	Categorie folosință	Intravilan	Suprafața (mp)	Tarla	Parcelă	Nr. topo	Observații / Referințe
1	curți constructii	DA	567	-	-	-	
2	faneata	DA	4.844	-	-	-	
3	faneata	NU	2.278	-	-	-	

Date referitoare la construcții

Crt	Număr	Destinație construcție	Supraf. (mp)	Situație juridică	Observații / Referințe
A1.1	51851-C1	construcții de locuințe	98	Cu acte	Nr. niveluri:2; S. construita la sol:98 mp; S. construita desfasurata:117 mp; Casa de locuit Sp+P, anul construirii 1986, Suprafata desfasurata=117 mp.
A1.2	51851-C2	construcții anexa	56	Cu acte	Nr. niveluri:1; S. construita la sol:56 mp; S. construita desfasurata:56 mp; Anexa P, anul construirii 2000, Suprafata desfasurata=56 mp.

Lungime Segmente

1) Valorile lungimilor segmentelor sunt obținute din proiecție în plan.

Punct început	X / Y	Punct sfârșit	X / Y	Lungime segment (** (m))	Punct început	X / Y	Punct sfârșit	X / Y	Lungime segment (** (m))

Punct început	X / Y	Punct sfârșit	X / Y	Lungime segment (** (m)	Punct început	X / Y	Punct sfârșit	X / Y	Lungime segment (** (m)
1	417.955,548 700.238,631	2	417.970,158 700.248,856	17.833	2	417.970,158 700.248,856	3	417.974,92 700.253,18	6.432
3	417.974,92 700.253,18	4	417.969,816 700.257,971	7.0	4	417.969,816 700.257,971	5	417.961,065 700.267,637	13.039
5	417.961,065 700.267,637	6	417.953,981 700.273,057	8.92	6	417.953,981 700.273,057	7	417.947,719 700.273,724	6.297
7	417.947,719 700.273,724	8	417.925,295 700.270,288	22.686	8	417.925,295 700.270,288	9	417.897,185 700.265,507	28.514
9	417.897,185 700.265,507	10	417.877,559 700.261,933	19.949	10	417.877,559 700.261,933	11	417.861,569 700.258,373	16.382
11	417.861,569 700.258,373	12	417.860,839 700.255,641	2.828	12	417.860,839 700.255,641	13	417.859,886 700.251,419	4.328
13	417.859,886 700.251,419	14	417.857,12 700.232,521	19.099	14	417.857,12 700.232,521	15	417.853,86 700.219,21	13.704
15	417.853,86 700.219,21	16	417.850,187 700.204,31	15.346	16	417.850,187 700.204,31	17	417.843,747 700.185,909	19.495
17	417.843,747 700.185,909	18	417.838,221 700.174,277	12.878	18	417.838,221 700.174,277	19	417.831,919 700.162,724	13.16
19	417.831,919 700.162,724	20	417.824,715 700.149,243	15.285	20	417.824,715 700.149,243	21	417.817,58 700.136,178	14.886
21	417.817,58 700.136,178	22	417.811,712 700.123,135	14.302	22	417.811,712 700.123,135	23	417.803,9 700.108,037	16.999
23	417.803,9 700.108,037	24	417.797,038 700.096,101	13.768	24	417.797,038 700.096,101	25	417.791,661 700.083,903	13.331
25	417.791,661 700.083,903	26	417.787,067 700.077,229	8.102	26	417.787,067 700.077,229	27	417.793,694 700.072,064	8.402
27	417.793,694 700.072,064	28	417.796,936 700.079,247	7.881	28	417.796,936 700.079,247	29	417.800,919 700.086,642	8.399
29	417.800,919 700.086,642	30	417.804,593 700.095,095	9.217	30	417.804,593 700.095,095	31	417.810,545 700.105,675	12.139
31	417.810,545 700.105,675	32	417.817,823 700.118,953	15.142	32	417.817,823 700.118,953	33	417.825,681 700.133,469	16.506
33	417.825,681 700.133,469	34	417.832,725 700.143,305	12.098	34	417.832,725 700.143,305	35	417.834,727 700.142,787	2.068
35	417.834,727 700.142,787	36	417.856,342 700.170,792	35.376	36	417.856,342 700.170,792	37	417.872,707 700.187,072	23.084
37	417.872,707 700.187,072	38	417.924,938 700.219,972	61.729	38	417.924,938 700.219,972	1	417.955,548 700.238,631	35.849

** Lungimile segmentelor sunt determinate în planul de proiecție Stereo 70 și sunt rotunjite la 1 milimetru.

*** Distanța dintre puncte este formată din segmente cumulate ce sunt mai mici decât valoarea 1 milimetru.

**DATE DESPRE IMOBILUL NR. 7018**

Oficiul de Cadastru și Publicitate Imobiliară MARAMURES
Biroul de Cadastru și Publicitate Imobiliară Sighetu Marmatiei

A. Partea I. Descrierea imobilului

TEREN Intravilan

Nr. CF vechi:712, 216, 711

Nr. topografic:709/a, 709/b

Adresa: Loc. Sat-Sugatag, Nr. 248, Jud. Maramures

Nr. Crt	Nr cadastral Nr. topografic	Suprafața* (mp)	Observații / Referințe
A1		7.294	Sector cadastral:15 Teren neimprejmuit; parte din nr. topo 708

Construcții

Crt	Nr cadastral Nr. topografic	Adresa	Observații / Referințe
A1.1		Loc. Sat-Sugatag, Nr. 248, Jud. Maramures	Nr. niveluri:2; S. construita la sol:113 mp; S. construita desfasurata:129 mp; Casa de locuit, D+P
A1.2		Loc. Sat-Sugatag, Nr. 248, Jud. Maramures	Nr. niveluri:1; S. construita la sol:103 mp; S. construita desfasurata:103 mp; Construcție anexă, P
A1.3		Loc. Sat-Sugatag, Nr. 248, Jud. Maramures	Nr. niveluri:1; S. construita la sol:38 mp; S. construita desfasurata:38 mp; Construcție anexă, P

B. Partea II. Proprietari și acte

Inscrieri privitoare la dreptul de proprietate și alte drepturi reale		Referințe
7018 / 01/09/2024		
Act Normativ nr. Legea nr. 7, din 13/03/1996 emis de Parlamentul României;		
B1	Intabulare, drept de PROPRIETATE, dobandit prin Lege, cota actuala 1/1 1) NEIDENTIFICAT NEIDENTIFICAT	A1
Act Administrativ nr. Adeverința nr, 4902, din 01/08/2024 emis de Primăria Ocna Șugatag;		
B2	Se notează posesia faptică în favoarea lui: 1) POP ȘTEFAN	A1
Act Normativ nr. Legea nr. 7, din 13/03/2024 emis de Parlamentul României;		
B3	Intabulare, drept de PROPRIETATE, dobandit prin Lege, cota actuala 1/1 1) POP ȘTEFAN	A1.1, A1.2, A1.3

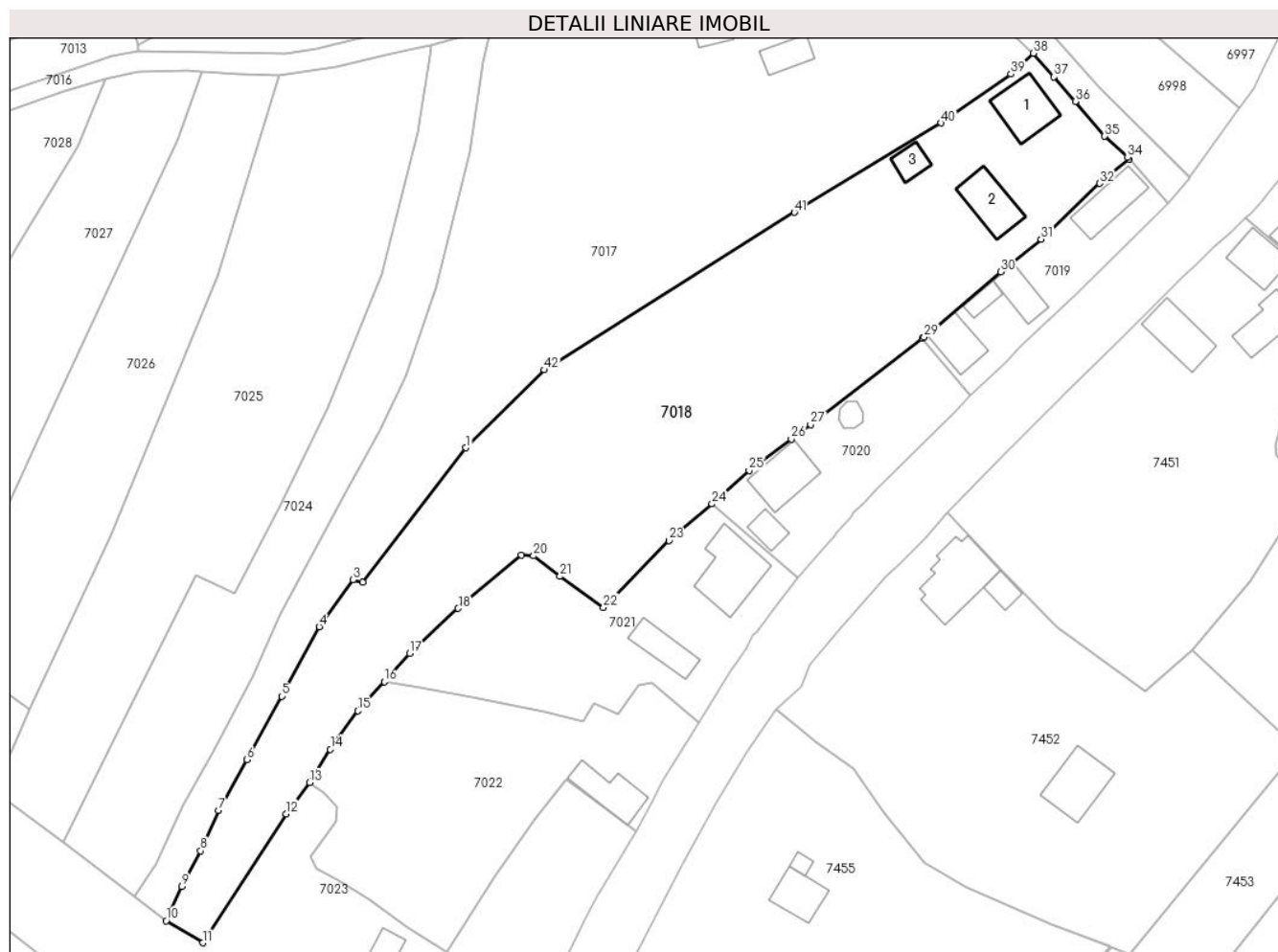
C. Partea III. SARCINI .

Inscrieri privind dezmembramintele dreptului de proprietate, drepturi reale de garanție și sarcini	Referințe
NU SUNT	

Teren

Nr cadastral	Suprafața (mp)*	Observații / Referințe
	7.294	parte din nr. topo 708

* Suprafața este determinată în planul de proiecție Stereo 70.



Date referitoare la teren

Crt	Categorie folosință	Intravilan	Suprafața (mp)	Tarla	Parcelă	Nr. topo	Observații / Referințe
1	curți constructii	DA	700	-	-	-	
2	faneata	DA	6.594	-	-	-	

Date referitoare la construcții

Crt	Număr	Destinație construcție	Supraf. (mp)	Situație juridică	Observații / Referințe
A1.1		construcții de locuințe	113	Cu acte	Nr. niveluri:2; S. construita la sol:113 mp; S. construita desfasurata:129 mp; Casa de locuit, D+P
A1.2		construcții anexa	103	Cu acte	Nr. niveluri:1; S. construita la sol:103 mp; S. construita desfasurata:103 mp; Construcție anexă, P
A1.3		construcții anexa	38	Cu acte	Nr. niveluri:1; S. construita la sol:38 mp; S. construita desfasurata:38 mp; Construcție anexă, P

Lungime Segmente

1) Valorile lungimilor segmentelor sunt obținute din proiecție în plan.

Punct început	X / Y	Punct sfârșit	X / Y	Lungime segment	Punct început	X / Y	Punct sfârșit	X / Y	Lungime segment	Punct început	X / Y	Punct sfârșit	X / Y	Lungime segment

Punct început	X / Y	Punct sfârșit	X / Y	Lungime segment	Punct început	X / Y	Punct sfârșit	X / Y	Lungime segment	Punct început	X / Y	Punct sfârșit	X / Y	Lungime segment
1	417.856,342 700.170,792	2	417.834,727 700.142,787	35.376	2	417.834,727 700.142,787	3	417.832,725 700.143,305	2.068	3	417.832,725 700.143,305	4	417.825,681 700.133,469	12.098
4	417.825,681 700.133,469	5	417.817,823 700.118,953	16.506	5	417.817,823 700.118,953	6	417.810,545 700.105,675	15.142	6	417.810,545 700.105,675	7	417.804,593 700.095,095	12.139
7	417.804,593 700.095,095	8	417.800,919 700.086,642	9.217	8	417.800,919 700.086,642	9	417.796,936 700.079,247	8.399	9	417.796,936 700.079,247	10	417.793,694 700.072,064	7.881
10	417.793,694 700.072,064	11	417.801,343 700.067,468	8.924	11	417.801,343 700.067,468	12	417.818,785 700.094,376	32.067	12	417.818,785 700.094,376	13	417.823,702 700.100,901	8.17
13	417.823,702 700.100,901	14	417.827,994 700.107,875	8.189	14	417.827,994 700.107,875	15	417.833,775 700.115,889	9.882	15	417.833,775 700.115,889	16	417.839,25 700.122,004	8.208
16	417.839,25 700.122,004	17	417.844,617 700.127,865	7.947	17	417.844,617 700.127,865	18	417.854,721 700.137,289	13.817	18	417.854,721 700.137,289	19	417.867,944 700.148,38	17.259
19	417.867,944 700.148,38	20	417.870,462 700.148,241	2.522	20	417.870,462 700.148,241	21	417.875,974 700.143,971	6.972	21	417.875,974 700.143,971	22	417.885,094 700.137,509	11.177
22	417.885,094 700.137,509	23	417.898,74 700.151,448	19.507	23	417.898,74 700.151,448	24	417.907,749 700.159,093	11.816	24	417.907,749 700.159,093	25	417.915,468 700.166,044	10.387
25	417.915,468 700.166,044	26	417.924,307 700.172,6	11.005	26	417.924,307 700.172,6	27	417.928,336 700.175,631	5.042	27	417.928,336 700.175,631	28	417.951,659 700.193,611	29.449
28	417.951,659 700.193,611	29	417.952,068 700.193,927	0.517	29	417.952,068 700.193,927	30	417.968,025 700.207,528	20.967	30	417.968,025 700.207,528	31	417.976,479 700.214,392	10.89
31	417.976,479 700.214,392	32	417.988,735 700.226,034	16.904	32	417.988,735 700.226,034	33	417.994,892 700.231,102	7.975	33	417.994,892 700.231,102	34	417.994,614 700.231,429	0.429
34	417.994,614 700.231,429	35	417.989,769 700.235,849	6.558	35	417.989,769 700.235,849	36	417.983,628 700.243,082	9.488	36	417.983,628 700.243,082	37	417.979,206 700.248,267	6.815
37	417.979,206 700.248,267	38	417.974,92 700.253,18	6.52	38	417.974,92 700.253,18	39	417.970,158 700.248,856	6.432	39	417.970,158 700.248,856	40	417.955,548 700.238,631	17.833
40	417.955,548 700.238,631	41	417.924,938 700.219,972	35.849	41	417.924,938 700.219,972	42	417.872,707 700.187,072	61.729	42	417.872,707 700.187,072	1	417.856,342 700.170,792	23.084

** Lungimile segmentelor sunt determinate în planul de proiecție Stereo 70 și sunt rotunjite la 1 milimetru.

*** Distanța dintre puncte este formată din segmente cumulate ce sunt mai mici decât valoarea 1 milimetru.

**DATE DESPRE IMOBILUL NR. 7019**

Oficiul de Cadastru și Publicitate Imobiliară MARAMURES
Biroul de Cadastru și Publicitate Imobiliară Sighetu Marmatiei

A. Partea I. Descrierea imobilului

TEREN Intravilan

Nr. CF vechi:58705

Adresa: Loc. Sat-Sugatag, Nr. 249, Jud. Maramures

Nr. Crt	Nr cadastral Nr. topografic	Suprafața* (mp)	Observații / Referințe
A1	58707	793	Sector cadastral:15 Teren imprejmuit; parte din nr. topo 707, 706

Construcții

Crt	Nr cadastral Nr. topografic	Adresa	Observații / Referințe
A1.1		Loc. Sat-Sugatag, Nr. 249, Jud. Maramures	Nr. niveluri:2; S. construita la sol:80 mp; S. construita desfasurata:144 mp; Casa de locuit, P+M
A1.2		Loc. Sat-Sugatag, Nr. 249, Jud. Maramures	Nr. niveluri:1; S. construita la sol:65 mp; S. construita desfasurata:65 mp; Construcție anexă, P
A1.3		Loc. Sat-Sugatag, Nr. 248, Jud. Maramures	Nr. niveluri:1; S. construita la sol:28 mp; S. construita desfasurata:28 mp; Construcție anexă, P
A1.4		Loc. Sat-Sugatag, Nr. 249, Jud. Maramures	Nr. niveluri:1; S. construita la sol:103 mp; S. construita desfasurata:103 mp; Construcție anexă, P

B. Partea II. Proprietari și acte

Inscrieri privitoare la dreptul de proprietate și alte drepturi reale		Referințe
7019 / 01/09/2024		
Act Normativ nr. Legea nr. 7, din 13/03/1996 emis de Parlamentul României;		
B1	Intabulare, drept de PROPRIETATE, dobandit prin Lege, cota actuala 1/1 1) NEIDENTIFICAT NEIDENTIFICAT	A1
Act Administrativ nr. Adeverința nr, 4903, din 01/08/2024 emis de Primăria Ocna Șugatag;		
B2	Se notează posesia faptică în favoarea lui: 1) POP VIOREL	A1
Act Normativ nr. Legea nr. 7, din 13/03/2024 emis de Parlamentul României;		
B3	Intabulare, drept de PROPRIETATE, dobandit prin Lege, cota actuala 1/1 1) POP VIOREL	A1.1, A1.2, A1.3, A1.4

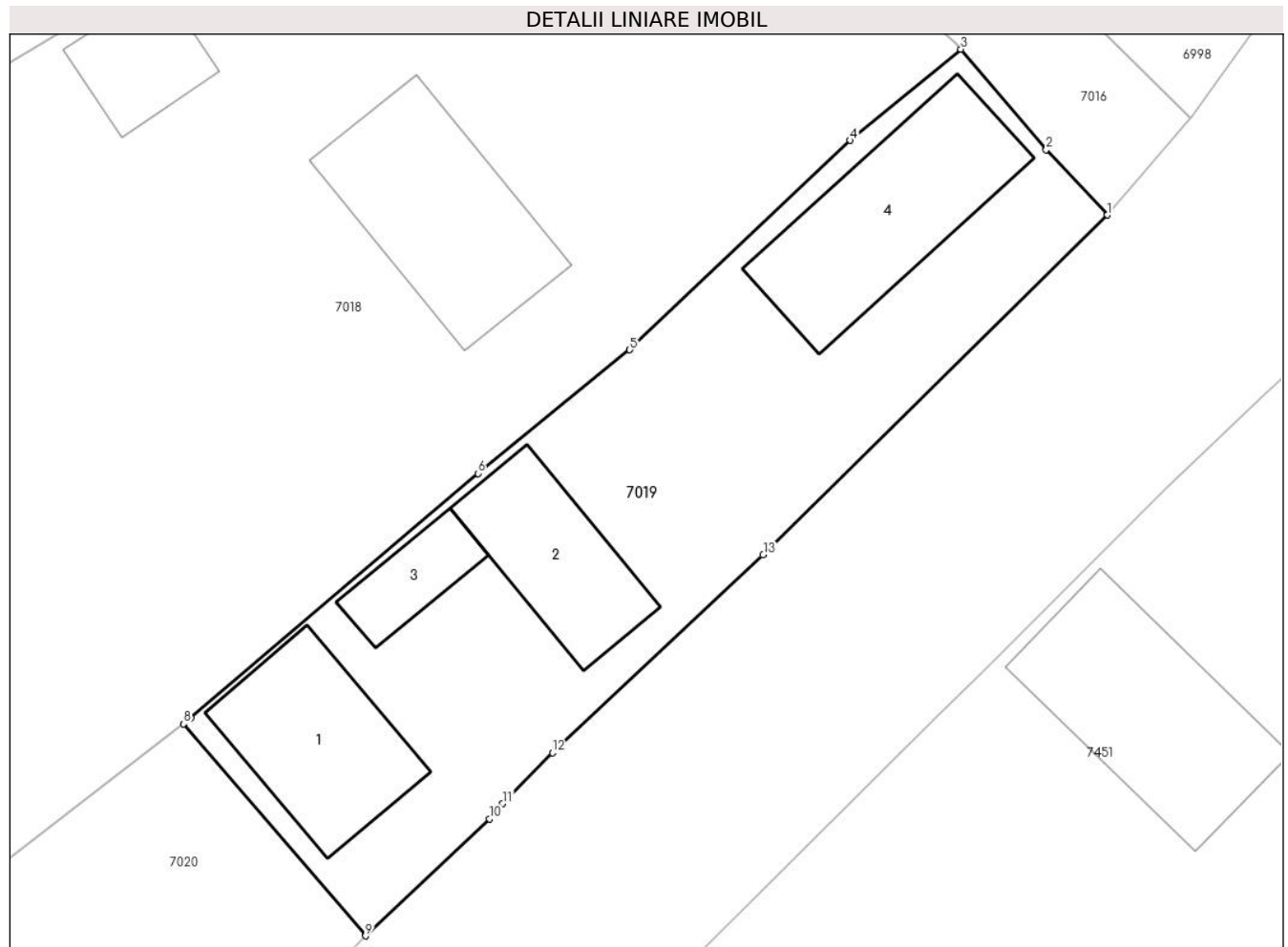
C. Partea III. SARCINI .

Inscrieri privind dezmembramintele dreptului de proprietate, drepturi reale de garanție și sarcini	Referințe
NU SUNT	

Teren

Nr cadastral	Suprafața (mp)*	Observații / Referințe
58707	793	parte din nr. topo 707, 706

* Suprafața este determinată în planul de proiecție Stereo 70.



Date referitoare la teren

Crt	Categorie folosință	Intravilan	Suprafața (mp)	Tarla	Parcelă	Nr. topo	Observații / Referințe
1	curți constructii	DA	793	-	-	-	

Date referitoare la construcții

Crt	Număr	Destinație construcție	Supraf. (mp)	Situație juridică	Observații / Referințe
A1.1		construcții de locuințe	80	Cu acte	Nr. niveluri:2; S. construita la sol:80 mp; S. construita desfasurata:144 mp; Casa de locuit, P+M
A1.2		construcții anexa	65	Cu acte	Nr. niveluri:1; S. construita la sol:65 mp; S. construita desfasurata:65 mp; Construcție anexă, P
A1.3		construcții anexa	28	Cu acte	Nr. niveluri:1; S. construita la sol:28 mp; S. construita desfasurata:28 mp; Construcție anexă, P
A1.4		construcții anexa	103	Cu acte	Nr. niveluri:1; S. construita la sol:103 mp; S. construita desfasurata:103 mp; Construcție anexă, P

Lungime Segmente

1) Valorile lungimilor segmentelor sunt obținute din proiecție în plan.

Punct început	X / Y	Punct sfârșit	X / Y	Lungime segment (** (m)
1	418.003,04 700.221,892	2	417.999,643 700.225,508	4.961
2	417.999,643 700.225,508	3	417.994,892 700.231,102	7.339
3	417.994,892 700.231,102	4	417.988,735 700.226,034	7.975
4	417.988,735 700.226,034	5	417.976,479 700.214,392	16.904
5	417.976,479 700.214,392	6	417.968,025 700.207,528	10.89
6	417.968,025 700.207,528	7	417.952,068 700.193,927	20.967
7	417.952,068 700.193,927	8	417.951,659 700.193,611	0.517
8	417.951,659 700.193,611	9	417.961,773 700.181,825	15.531
9	417.961,773 700.181,825	10	417.968,674 700.188,327	9.482
10	417.968,674 700.188,327	11	417.969,421 700.189,174	1.129
11	417.969,421 700.189,174	12	417.972,185 700.191,993	3.948
12	417.972,185 700.191,993	13	417.983,898 700.203,003	16.075
13	417.983,898 700.203,003	1	418.003,04 700.221,892	26.893

** Lungimile segmentelor sunt determinate în planul de proiecție Stereo 70 și sunt rotunjite la 1 milimetru.

*** Distanța dintre puncte este formată din segmente cumulate ce sunt mai mici decât valoarea 1 milimetru.

**DATE DESPRE IMOBILUL NR. 7020**

Oficiul de Cadastru și Publicitate Imobiliară MARAMURES
Biroul de Cadastru și Publicitate Imobiliară Sighetu Marmatiei

A. Partea I. Descrierea imobilului

TEREN Intravilan

Nr. CF vechi:58705

Adresa: Loc. Sat-Sugatag, Nr. 250, Jud. Maramures

Nr. Crt	Nr cadastral Nr. topografic	Suprafața* (mp)	Observații / Referințe
A1	58707	1.048	Sector cadastral:15 Teren imprejmuit; parte din nr. topo 707, 706

Construcții

Crt	Nr cadastral Nr. topografic	Adresa	Observații / Referințe
A1.1		Loc. Sat-Sugatag, Nr. 250, Jud. Maramures	Nr. niveluri:3; S. construita la sol:115 mp; S. construita desfasurata:322 mp; Casa de locuit, P+1E+M
A1.2		Loc. Sat-Sugatag, Nr. 250, Jud. Maramures	Nr. niveluri:2; S. construita la sol:38 mp; S. construita desfasurata:76 mp; Casa de locuit, D+P
A1.3		Loc. Sat-Sugatag, Nr. 250, Jud. Maramures	Nr. niveluri:1; S. construita la sol:22 mp; S. construita desfasurata:22 mp; Construcție anexă, P

B. Partea II. Proprietari și acte

Inscrieri privitoare la dreptul de proprietate și alte drepturi reale		Referințe
7020 / 01/09/2024		
Act Normativ nr. Legea nr. 7, din 13/03/1996 emis de Parlamentul României;		
B1	Intabulare, drept de PROPRIETATE, dobandit prin Lege, cota actuala 1/1 1) NEIDENTIFICAT NEIDENTIFICAT	A1
Act Administrativ nr. Adeverința nr, 4904, din 01/08/2024 emis de Primăria Ocna Șugatag;		
B2	Se notează posesia faptică în favoarea lui: 1) TINCU VASILE	A1
Act Normativ nr. Legea nr. 7, din 13/03/2024 emis de Parlamentul României;		
B3	Intabulare, drept de PROPRIETATE, dobandit prin Lege, cota actuala 1/1 1) TINCU VASILE	A1.1, A1.2, A1.3

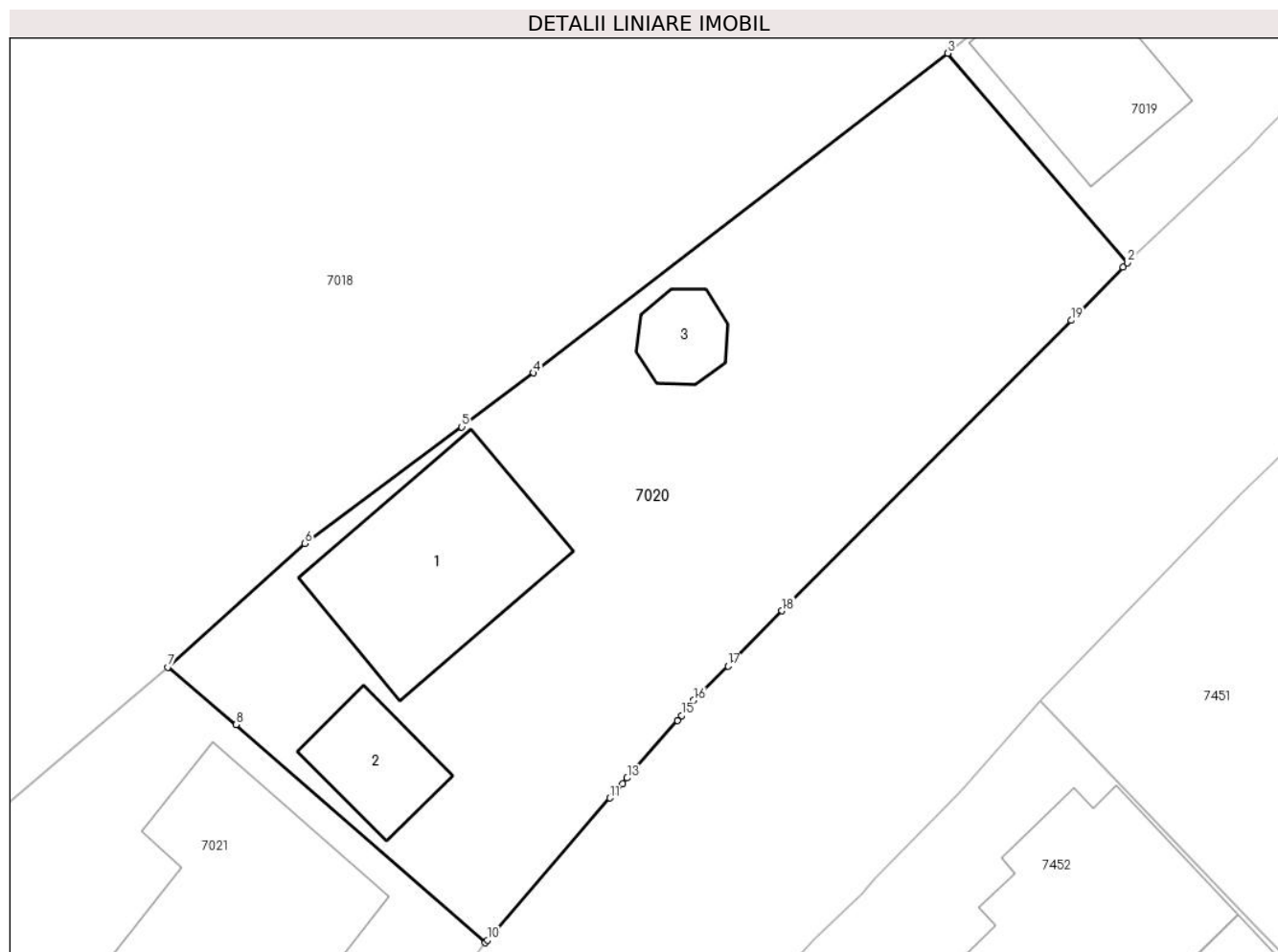
C. Partea III. SARCINI .

Inscrieri privind dezmembramintele dreptului de proprietate, drepturi reale de garanție și sarcini	Referințe
NU SUNT	

Teren

Nr cadastral	Suprafața (mp)*	Observații / Referințe
58707	1.048	parte din nr. topo 707, 706

* Suprafața este determinată în planul de proiecție Stereo 70.



Date referitoare la teren

Crt	Categorie folosință	Intravilan	Suprafața (mp)	Tarla	Parcelă	Nr. topo	Observații / Referințe
1	curți constructii	DA	1.048	-	-	-	

Date referitoare la construcții

Crt	Număr	Destinație construcție	Supraf. (mp)	Situație juridică	Observații / Referințe
A1.1		construcții de locuințe	115	Cu acte	Nr. niveluri:3; S. construita la sol:115 mp; S. construita desfasurata:322 mp; Casa de locuit, P+1E+M
A1.2		construcții de locuințe	38	Cu acte	Nr. niveluri:2; S. construita la sol:38 mp; S. construita desfasurata:76 mp; Casa de locuit, D+P
A1.3		construcții anexa	22	Cu acte	Nr. niveluri:1; S. construita la sol:22 mp; S. construita desfasurata:22 mp; Construcție anexă, P

Lungime Segmente

1) Valorile lungimilor segmentelor sunt obținute din proiecție în plan.

Punct început	X / Y	Punct sfârșit	X / Y	Lungime segment (** (m)
1	417.961,513 700.181,576	2	417.961,773 700.181,825	0.36

Punct început	X / Y	Punct sfârșit	X / Y	Lungime segment (** (m)
2	417.961,773 700.181,825	3	417.951,659 700.193,611	15.531
3	417.951,659 700.193,611	4	417.928,336 700.175,631	29.449
4	417.928,336 700.175,631	5	417.924,307 700.172,6	5.042
5	417.924,307 700.172,6	6	417.915,468 700.166,044	11.005
6	417.915,468 700.166,044	7	417.907,749 700.159,093	10.387
7	417.907,749 700.159,093	8	417.911,608 700.155,864	5.032
8	417.911,608 700.155,864	9	417.925,61 700.143,59	18.62
9	417.925,61 700.143,59	10	417.925,737 700.143,738	0.195
10	417.925,737 700.143,738	11	417.932,643 700.151,731	10.563
11	417.932,643 700.151,731	12	417.933,359 700.152,537	1.078
12	417.933,359 700.152,537	13	417.933,605 700.152,856	0.403
13	417.933,605 700.152,856	14	417.936,44 700.156,078	4.292
14	417.936,44 700.156,078	15	417.936,663 700.156,369	0.367
15	417.936,663 700.156,369	16	417.937,374 700.157,231	1.117
16	417.937,374 700.157,231	17	417.939,279 700.159,153	2.706
17	417.939,279 700.159,153	18	417.942,322 700.162,26	4.349
18	417.942,322 700.162,26	19	417.958,591 700.178,586	23.048
19	417.958,591 700.178,586	1	417.961,513 700.181,576	4.181

** Lungimile segmentelor sunt determinate în planul de proiecție Stereo 70 și sunt rotunjite la 1 milimetru.

*** Distanța dintre puncte este formată din segmente cumulate ce sunt mai mici decât valoarea 1 milimetru.

**DATE DESPRE IMOBILUL NR. 7021**

Oficiul de Cadastru și Publicitate Imobiliară MARAMURES
Biroul de Cadastru și Publicitate Imobiliară Sighetu Marmatiei

A. Partea I. Descrierea imobilului

TEREN Intravilan

Nr. CF vechi:58705, 900

Adresa: Loc. Sat-Sugatag, Nr. 251, Jud. Maramures

Nr. Crt	Nr cadastral Nr. topografic	Suprafața* (mp)	Observații / Referințe
A1	58707	2.017	Sector cadastral:15 Teren neimprejmuit; parte din nr. topo 707, 706, 705

Construcții

Crt	Nr cadastral Nr. topografic	Adresa	Observații / Referințe
A1.1		Loc. Sat-Sugatag, Nr. 251, Jud. Maramures	Nr. niveluri:2; S. construita la sol:161 mp; S. construita desfasurata:290 mp; Casa de locuit, P+M
A1.2		Loc. Sat-Sugatag, Nr. 251, Jud. Maramures	Nr. niveluri:1; S. construita la sol:78 mp; S. construita desfasurata:78 mp; Construcție anexă, P

B. Partea II. Proprietari și acte

Inscrieri privitoare la dreptul de proprietate și alte drepturi reale		Referințe
7021 / 01/09/2024		
Act Normativ nr. Legea nr. 7, din 13/03/1996 emis de Parlamentul României;		
B1	Intabulare, drept de PROPRIETATE, dobândit prin Lege, cota actuala 1/1 1) NEIDENTIFICAT NEIDENTIFICAT	A1
Act Administrativ nr. Adeverința nr, 4905, din 01/08/2024 emis de Primăria Ocna Șugatag;		
B2	Se notează posesia faptică în favoarea lui: 1) BLEDEA RODICA	A1
Act Normativ nr. Legea nr. 7, din 13/03/2024 emis de Parlamentul României;		
B3	Intabulare, drept de PROPRIETATE, dobândit prin Lege, cota actuala 1/1 1) BLEDEA RODICA	A1.1, A1.2

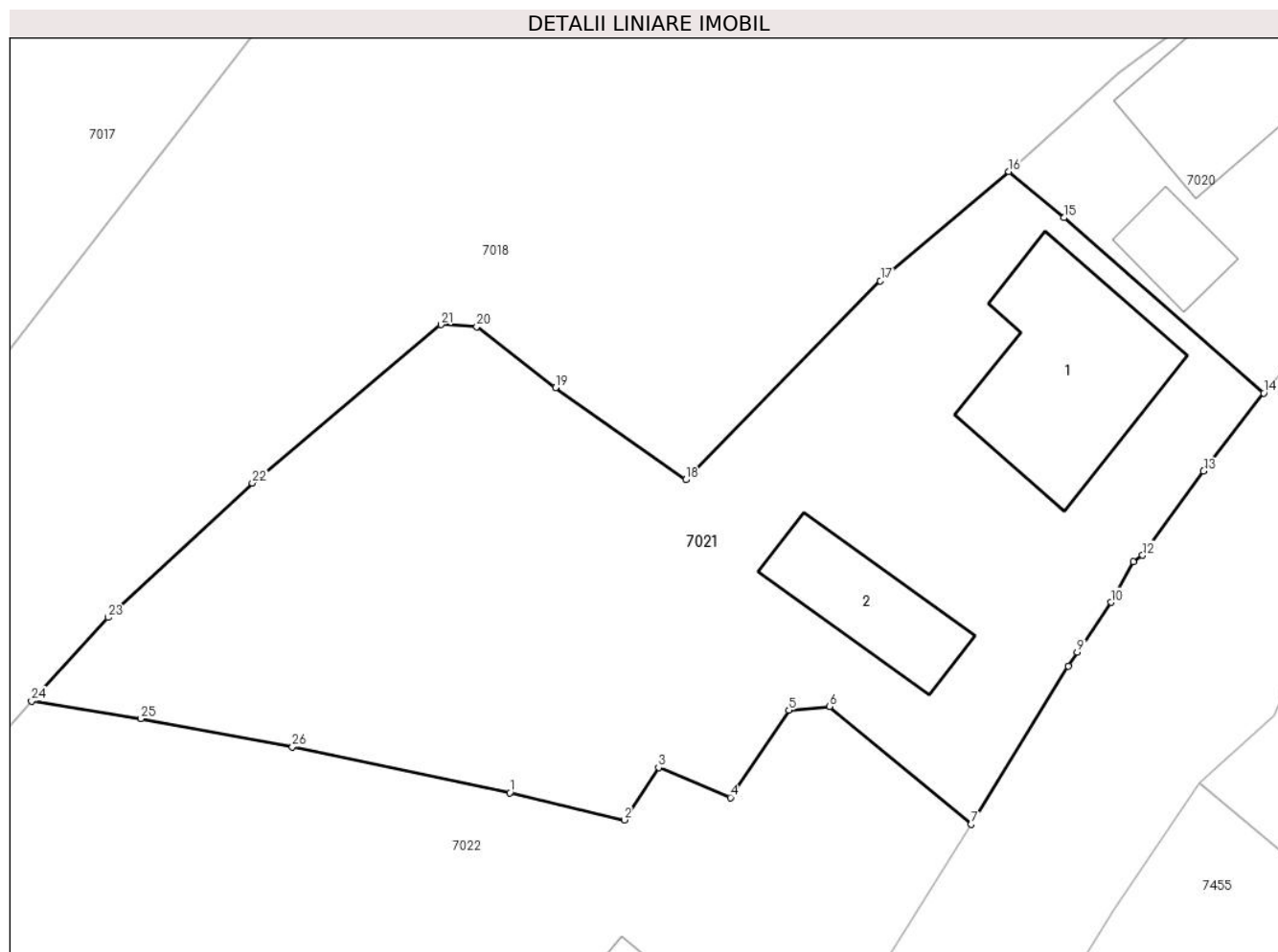
C. Partea III. SARCINI .

Inscrieri privind dezmembramintele dreptului de proprietate, drepturi reale de garanție și sarcini	Referințe
NU SUNT	

Teren

Nr cadastral	Suprafața (mp)*	Observații / Referințe
58707	2.017	parte din nr. topo 707, 706, 705

* Suprafața este determinată în planul de proiecție Stereo 70.



Date referitoare la teren

Crt	Categorie folosință	Intra vilan	Suprafața (mp)	Tarla	Parcelă	Nr. topo	Observații / Referințe
1	curti constructii	DA	1.000	-	-	-	
2	faneata	DA	1.017	-	-	-	

Date referitoare la construcții

Crt	Număr	Destinație construcție	Supraf. (mp)	Situație juridică	Observații / Referințe
A1.1		construcții de locuințe	161	Cu acte	Nr. niveluri:2; S. construita la sol:161 mp; S. construita desfasurata:290 mp; Casa de locuit, P+M
A1.2		construcții anexa	78	Cu acte	Nr. niveluri:1; S. construita la sol:78 mp; S. construita desfasurata:78 mp; Construcție anexă, P

Lungime Segmente

1) Valorile lungimilor segmentelor sunt obținute din proiecție în plan.

Punct început	X / Y	Punct sfârșit	X / Y	Lungime segment (** (m)
1	417.872,764 700.115,593	2	417.880,786 700.113,697	8.243

Punct început	X / Y	Punct sfârșit	X / Y	Lungime segment (** (m)
2	417.880,786 700.113,697	3	417.883,198 700.117,361	4.387

Punct început	X / Y	Punct sfârșit	X / Y	Lungime segment (** (m)
3	417.883,198 700.117,361	4	417.888,228 700.115,258	5.452
5	417.892,323 700.121,367	6	417.895,191 700.121,638	2.881
7	417.905,098 700.113,38	8	417.911,898 700.124,475	13.013
9	417.912,541 700.125,428	10	417.914,902 700.128,926	4.22
11	417.916,459 700.131,789	12	417.917,129 700.132,233	0.804
13	417.921,399 700.138,122	14	417.925,61 700.143,59	6.902
15	417.911,608 700.155,864	16	417.907,749 700.159,093	5.032
17	417.898,74 700.151,448	18	417.885,094 700.137,509	19.507
19	417.875,974 700.143,971	20	417.870,462 700.148,241	6.972
21	417.867,944 700.148,38	22	417.854,721 700.137,289	17.259
23	417.844,617 700.127,865	24	417.839,25 700.122,004	7.947
25	417.846,915 700.120,786	26	417.857,532 700.118,799	10.801

Punct început	X / Y	Punct sfârșit	X / Y	Lungime segment (** (m)
4	417.888,228 700.115,258	5	417.892,323 700.121,367	7.355
6	417.895,191 700.121,638	7	417.905,098 700.113,38	12.897
8	417.911,898 700.124,475	9	417.912,541 700.125,428	1.15
10	417.914,902 700.128,926	11	417.916,459 700.131,789	3.259
12	417.917,129 700.132,233	13	417.921,399 700.138,122	7.274
14	417.925,61 700.143,59	15	417.911,608 700.155,864	18.62
16	417.907,749 700.159,093	17	417.898,74 700.151,448	11.816
18	417.885,094 700.137,509	19	417.875,974 700.143,971	11.177
20	417.870,462 700.148,241	21	417.867,944 700.148,38	2.522
22	417.854,721 700.137,289	23	417.844,617 700.127,865	13.817
24	417.839,25 700.122,004	25	417.846,915 700.120,786	7.761
26	417.857,532 700.118,799	1	417.872,764 700.115,593	15.566

** Lungimile segmentelor sunt determinate în planul de proiecție Stereo 70 și sunt rotunjite la 1 milimetru.

*** Distanța dintre puncte este formată din segmente cumulate ce sunt mai mici decât valoarea 1 milimetru.

**DATE DESPRE IMOBILUL NR. 7022**

Oficiul de Cadastru și Publicitate Imobiliară MARAMURES
Biroul de Cadastru și Publicitate Imobiliară Sighetu Marmatiei

A. Partea I. Descrierea imobilului

TEREN Intravilan

Nr. CF vechi:900

Adresa: Loc. Sat-Sugatag, Nr. 251A, Jud. Maramures

Nr. Crt	Nr cadastral Nr. topografic	Suprafața* (mp)	Observații / Referințe
A1	58705	2.453	Sector cadastral:15 Teren neimprijmuit; parte din nr. topo 706, 705

Construcții

Crt	Nr cadastral Nr. topografic	Adresa	Observații / Referințe
A1.1		Loc. Sat-Sugatag, Nr. 251A, Jud. Maramures	Nr. niveluri:2; S. construita la sol:96 mp; S. construita desfasurata:173 mp; Casa de locuit, P+M

B. Partea II. Proprietari și acte

Inscrieri privitoare la dreptul de proprietate și alte drepturi reale		Referințe
7022 / 01/09/2024		
Act Normativ nr. Legea nr. 7, din 13/03/1996 emis de Parlamentul României;		
B1	Intabulare, drept de PROPRIETATE, dobandit prin Lege, cota actuala 1/1 1) NEIDENTIFICAT NEIDENTIFICAT	A1
Act Administrativ nr. Adeverința nr. 4906, din 01/08/2024 emis de Primăria Ocna Șugatag;		
B2	Se notează posesia faptică în favoarea lui 1) BLEDEA VASILE	A1
Act Normativ nr. Legea nr. 7, din 13/03/1996 emis de Parlamentul României;		
B3	Intabulare, drept de PROPRIETATE, dobandit prin Lege, cota actuala 1/1 1) BLEDEA VASILE	A1.1

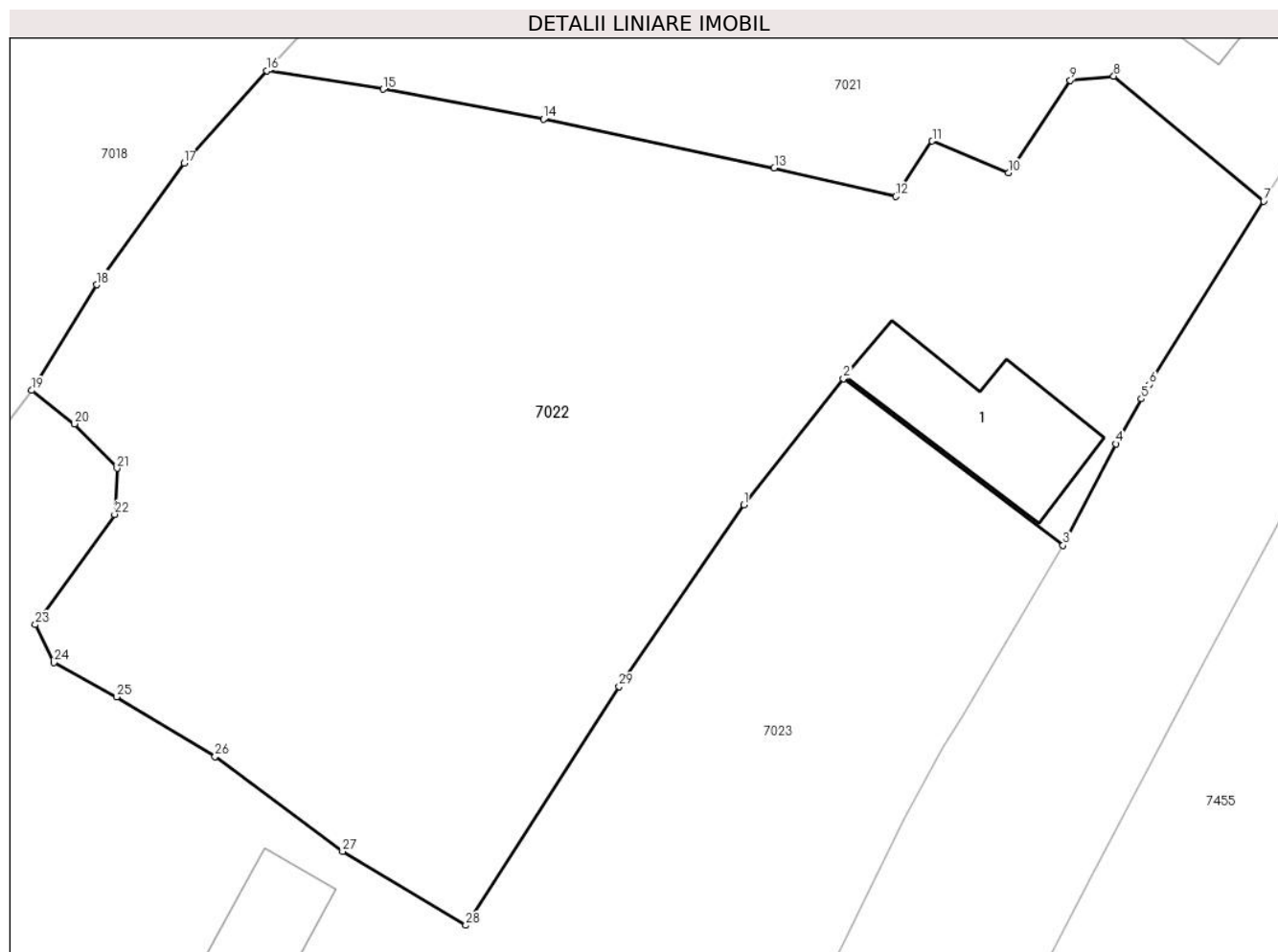
C. Partea III. SARCINI .

Inscrieri privind dezmembramintele dreptului de proprietate, drepturi reale de garanție și sarcini	Referințe
NU SUNT	

Teren

Nr cadastral	Suprafața (mp)*	Observații / Referințe
58705	2.453	parte din nr. topo 706, 705

* Suprafața este determinată în planul de proiecție Stereo 70.



Date referitoare la teren

Crt	Categorie folosință	Intravilan	Suprafața (mp)	Tarla	Parcelă	Nr. topo	Observații / Referințe
1	curți construcții	DA	500	-	-	-	
2	faneata	DA	1.953	-	-	-	

Date referitoare la construcții

Crt	Număr	Destinație construcție	Supraf. (mp)	Situație juridică	Observații / Referințe
A1.1		construcții de locuințe	96	Cu acte	Nr. niveluri:2; S. construita la sol:96 mp; S. construita desfasurata:173 mp; Casa de locuit, P+M

Lungime Segmente

1) Valorile lungimilor segmentelor sunt obținute din proiecție în plan.

Punct început	X / Y	Punct sfârșit	X / Y	Lungime segment (** (m))
1	417.870,761 700.093,348	2	417.877,34 700.101,676	10.613
3	417.891,847 700.090,674	4	417.895,349 700.097,366	7.553

Punct început	X / Y	Punct sfârșit	X / Y	Lungime segment (** (m))
2	417.877,34 700.101,676	3	417.891,847 700.090,674	18.207
4	417.895,349 700.097,366	5	417.897,015 700.100,338	3.407

Punct început	X / Y	Punct sfârșit	X / Y	Lungime segment (** (m)
5	417.897,015 700.100,338	6	417.897,544 700.101,282	1.082
7	417.905,098 700.113,38	8	417.895,191 700.121,638	12.897
9	417.892,323 700.121,367	10	417.888,228 700.115,258	7.355
11	417.883,198 700.117,361	12	417.880,786 700.113,697	4.387
13	417.872,764 700.115,593	14	417.857,532 700.118,799	15.566
15	417.846,915 700.120,786	16	417.839,25 700.122,004	7.761
17	417.833,775 700.115,889	18	417.827,994 700.107,875	9.882
19	417.823,702 700.100,901	20	417.826,537 700.098,689	3.596
21	417.829,343 700.095,756	22	417.829,185 700.092,71	3.05
23	417.823,955 700.085,434	24	417.825,163 700.082,934	2.777
25	417.829,323 700.080,658	26	417.835,829 700.076,724	7.603
27	417.844,245 700.070,465	28	417.852,388 700.065,585	9.493
29	417.862,515 700.081,354	1	417.870,761 700.093,348	14.555

Punct început	X / Y	Punct sfârșit	X / Y	Lungime segment (** (m)
6	417.897,544 700.101,282	7	417.905,098 700.113,38	14.263
8	417.895,191 700.121,638	9	417.892,323 700.121,367	2.881
10	417.888,228 700.115,258	11	417.883,198 700.117,361	5.452
12	417.880,786 700.113,697	13	417.872,764 700.115,593	8.243
14	417.857,532 700.118,799	15	417.846,915 700.120,786	10.801
16	417.839,25 700.122,004	17	417.833,775 700.115,889	8.208
18	417.827,994 700.107,875	19	417.823,702 700.100,901	8.189
20	417.826,537 700.098,689	21	417.829,343 700.095,756	4.059
22	417.829,185 700.092,71	23	417.823,955 700.085,434	8.961
24	417.825,163 700.082,934	25	417.829,323 700.080,658	4.742
26	417.835,829 700.076,724	27	417.844,245 700.070,465	10.488
28	417.852,388 700.065,585	29	417.862,515 700.081,354	18.741

** Lungimile segmentelor sunt determinate în planul de proiecție Stereo 70 și sunt rotunjite la 1 milimetru.

*** Distanța dintre puncte este formată din segmente cumulate ce sunt mai mici decât valoarea 1 milimetru.

**DATE DESPRE IMOBILUL NR. 7023**

Oficiul de Cadastru și Publicitate Imobiliară MARAMURES
Biroul de Cadastru și Publicitate Imobiliară Sighetu Marmatiei

A. Partea I. Descrierea imobilului

TEREN Necunoscut

Nr. CF vechi:279, 622, 765/b
Nr. topografic:704, 752, 753

Adresa: Loc. Sat-Sugatag, Nr. 253, Jud. Maramures

Nr. Crt	Nr cadastral Nr. topografic	Suprafața* (mp)	Observații / Referințe
A1		7.247	Sector cadastral:15 Teren imprejmuit;

Construcții

Crt	Nr cadastral Nr. topografic	Adresa	Observații / Referințe
A1.1		Loc. Sat-Sugatag, Nr. 253, Jud. Maramures	Nr. niveluri:1; S. construita la sol:72 mp; S. construita desfasurata:72 mp; Anexa gospodărească, P
A1.2		Loc. Sat-Sugatag, Nr. 250, Jud. Maramures	Nr. niveluri:1; S. construita la sol:37 mp; S. construita desfasurata:37 mp; Anexa gospodărească, P
A1.3		Loc. Sat-Sugatag, Nr. 250, Jud. Maramures	Nr. niveluri:1; S. construita la sol:108 mp; S. construita desfasurata:108 mp; Anexa gospodărească, P

B. Partea II. Proprietari și acte

Inscrieri privitoare la dreptul de proprietate și alte drepturi reale		Referințe
7023 / 01/09/2024		
Act Normativ nr. Legea nr. 7, din 13/03/1996 emis de Parlamentul României;		
B1	Intabulare, drept de PROPRIETATE, dobândit prin Lege, cota actuala 1/1 1) NEIDENTIFICAT NEIDENTIFICAT	A1
Act Administrativ nr. Adeverința nr, 4907, din 01/08/2024 emis de Primăria Ocna Șugatag;		
B2	Se notează posesia faptică în favoarea lui: 1) TINCU VASILE	A1
Act Normativ nr. Legea nr. 7, din 13/03/2024 emis de Parlamentul României;		
B3	Intabulare, drept de PROPRIETATE, dobândit prin Lege, cota actuala 1/1 1) TINCU VASILE	A1.1, A1.2, A1.3

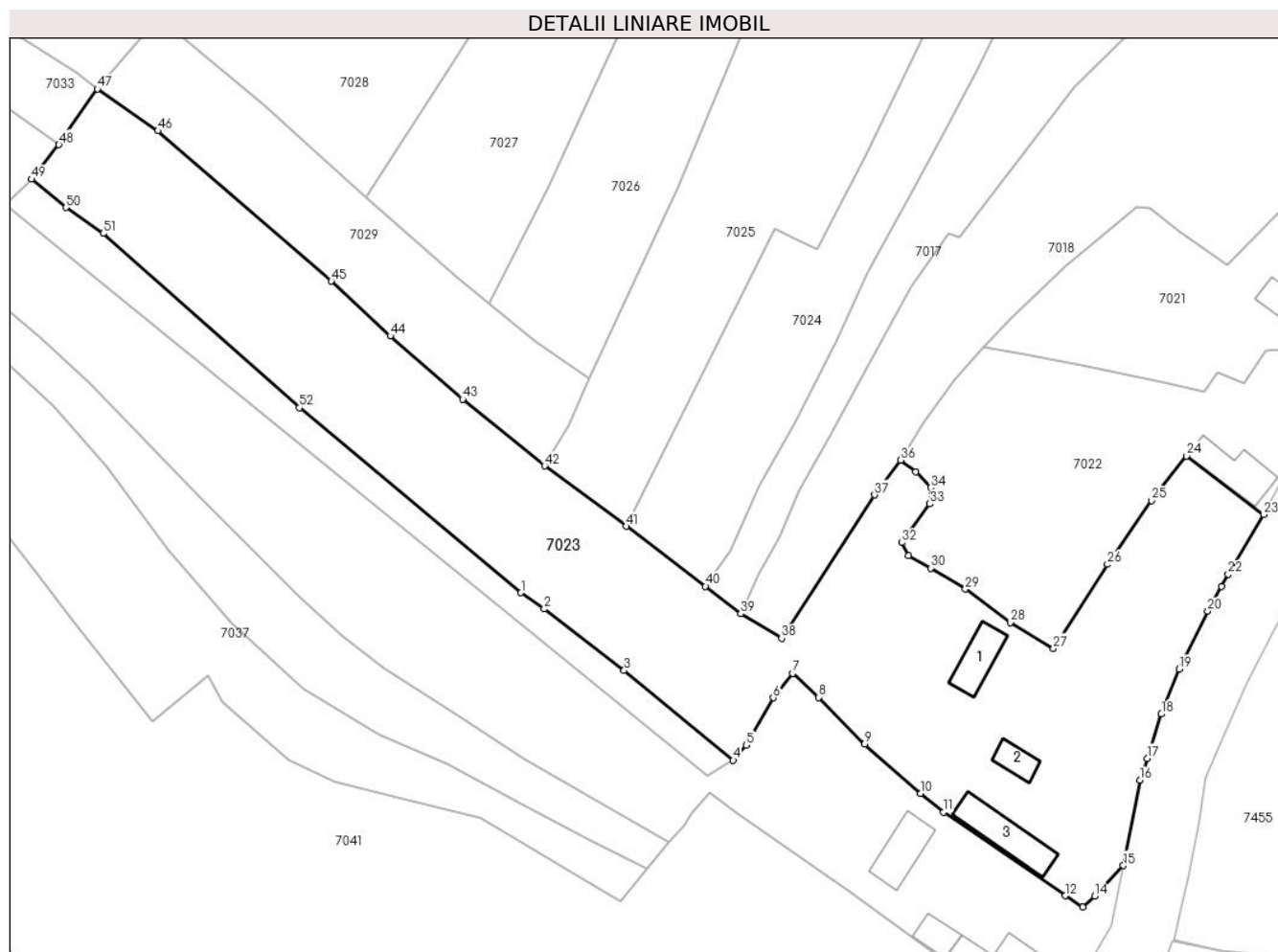
C. Partea III. SARCINI .

Inscrieri privind dezmembramintele dreptului de proprietate, drepturi reale de garanție și sarcini	Referințe
NU SUNT	

Teren

Nr cadastral	Suprafața (mp)*	Observații / Referințe
	7.247	

* Suprafața este determinată în planul de proiecție Stereo 70.



Date referitoare la teren

Crt	Categorie folosință	Intra vilan	Suprafața (mp)	Tarla	Parcelă	Nr. topo	Observații / Referințe
1	curți constructii	DA	2.500	-	-	-	
2	faneata	DA	1.250	-	-	-	
3	faneata	NU	3.497	-	-	-	

Date referitoare la construcții

Crt	Număr	Destinație construcție	Supraf. (mp)	Situație juridică	Observații / Referințe
A1.1		constructii anexa	72	Cu acte	Nr. niveluri:1; S. construita la sol:72 mp; S. construita desfasurata:72 mp; Anexa gospodărească, P
A1.2		constructii anexa	37	Cu acte	Nr. niveluri:1; S. construita la sol:37 mp; S. construita desfasurata:37 mp; Anexa gospodărească, P
A1.3		constructii anexa	108	Cu acte	Nr. niveluri:1; S. construita la sol:108 mp; S. construita desfasurata:108 mp; Anexa gospodărească, P

Lungime Segmente

1) Valorile lungimilor segmentelor sunt obținute din proiecție în plan.

Punct început	X / Y	Punct sfârșit	X / Y	Lungime segment	Punct început	X / Y	Punct sfârșit	X / Y	Lungime segment	Punct început	X / Y	Punct sfârșit	X / Y	Lungime segment
1	417.752,412 700.076,041	2	417.756,781 700.072,997	5.325	2	417.756,781 700.072,997	3	417.771,792 700.061,463	18.93	3	417.771,792 700.061,463	4	417.792,277 700.044,618	26.52 1
4	417.792,277 700.044,618	5	417.794,723 700.047,424	3.722	5	417.794,723 700.047,424	6	417.799,788 700.056,341	10.25 5	6	417.799,788 700.056,341	7	417.803,436 700.060,921	5.855
7	417.803,436 700.060,921	8	417.808,318 700.056,432	6.632	8	417.808,318 700.056,432	9	417.816,926 700.047,689	12.26 9	9	417.816,926 700.047,689	10	417.827,42 700.038,386	14.02 4
10	417.827,42 700.038,386	11	417.831,724 700.034,843	5.575	11	417.831,724 700.034,843	12	417.854,573 700.019,189	27.69 7	12	417.854,573 700.019,189	13	417.857,845 700.017,085	3.89
13	417.857,845 700.017,085	14	417.860,139 700.019,123	3.069	14	417.860,139 700.019,123	15	417.865,514 700.024,866	7.866	15	417.865,514 700.024,866	16	417.868,648 700.040,854	16.29 2
16	417.868,648 700.040,854	17	417.869,99 700.044,972	4.331	17	417.869,99 700.044,972	18	417.872,641 700.053,279	8.72	18	417.872,641 700.053,279	19	417.875,982 700.061,721	9.079
19	417.875,982 700.061,721	20	417.881,329 700.072,562	12.08 8	20	417.881,329 700.072,562	21	417.883,879 700.077,269	5.353	21	417.883,879 700.077,269	22	417.885,2 700.079,467	2.564
22	417.885,2 700.079,467	23	417.891,847 700.090,674	13.03	23	417.891,847 700.090,674	24	417.877,34 700.101,676	18.20 7	24	417.877,34 700.101,676	25	417.870,761 700.093,348	10.61 3
25	417.870,761 700.093,348	26	417.862,515 700.081,354	14.55 5	26	417.862,515 700.081,354	27	417.852,388 700.065,585	18.74 1	27	417.852,388 700.065,585	28	417.844,245 700.070,465	9.493
28	417.844,245 700.070,465	29	417.835,829 700.076,724	10.48 8	29	417.835,829 700.076,724	30	417.829,323 700.080,658	7.603	30	417.829,323 700.080,658	31	417.825,163 700.082,934	4.742
31	417.825,163 700.082,934	32	417.823,955 700.085,434	2.777	32	417.823,955 700.085,434	33	417.829,185 700.092,71	8.961	33	417.829,185 700.092,71	34	417.829,343 700.095,756	3.05
34	417.829,343 700.095,756	35	417.826,537 700.098,689	4.059	35	417.826,537 700.098,689	36	417.823,702 700.100,901	3.596	36	417.823,702 700.100,901	37	417.818,785 700.094,376	8.17
37	417.818,785 700.094,376	38	417.801,343 700.067,468	32.06 7	38	417.801,343 700.067,468	39	417.793,694 700.072,064	8.924	39	417.793,694 700.072,064	40	417.787,067 700.077,229	8.402
40	417.787,067 700.077,229	41	417.772,195 700.088,482	18.65	41	417.772,195 700.088,482	42	417.756,893 700.099,811	19.03 9	42	417.756,893 700.099,811	43	417.741,459 700.112,353	19.88 7
43	417.741,459 700.112,353	44	417.727,878 700.124,218	18.03 4	44	417.727,878 700.124,218	45	417.716,832 700.134,495	15.08 7	45	417.716,832 700.134,495	46	417.684,281 700.162,659	43.04 4
46	417.684,281 700.162,659	47	417.672,903 700.170,523	13.83 1	47	417.672,903 700.170,523	48	417.665,691 700.160,087	12.68 6	48	417.665,691 700.160,087	49	417.660,567 700.153,611	8.258
49	417.660,567 700.153,611	50	417.667,007 700.148,303	8.346	50	417.667,007 700.148,303	51	417.674,007 700.143,418	8.536	51	417.674,007 700.143,418	52	417.710,846 700.110,741	49.24 3
52	417.710,846 700.110,741	1	417.752,412 700.076,041	54.14 6										

** Lungimile segmentelor sunt determinate în planul de proiecție Stereo 70 și sunt rotunjite la 1 milimetru.

*** Distanța dintre puncte este formată din segmente cumulate ce sunt mai mici decât valoarea 1 milimetru.

**DATE DESPRE IMOBILUL NR. 7024**

Oficiul de Cadastru și Publicitate Imobiliară MARAMURES
Biroul de Cadastru și Publicitate Imobiliară Sighetu Marmatiei

A. Partea I. Descrierea imobilului

TEREN Extravilan

Nr. CF vechi: 941, 510
Nr. topografic: 750, 749

Adresa: Jud. Maramures

Nr. Crt	Nr cadastral Nr. topografic	Suprafața* (mp)	Observații / Referințe
A1		2.706	Sector cadastral: 15 Teren neimprejmuit;

B. Partea II. Proprietari și acte

Inscrieri privitoare la dreptul de proprietate și alte drepturi reale		Referințe
7024 / 01/09/2024		
Act Normativ nr. Legea nr. 7, din 13/03/1996 emis de Parlamentul României;		
B1	Intabulare, drept de PROPRIETATE, dobândit prin Lege, cota actuala 1/1 1) NEIDENTIFICAT NEIDENTIFICAT	A1
Act Administrativ nr. Adeverința nr. 4908, din 01/08/2024 emis de Primăria Ocna Șugatag;		
B2	Se notează posesia faptică în favoarea lui 1) POP GHEORGHE-ADRIAN	A1

C. Partea III. SARCINI .

Inscrieri privind dezmembramentele dreptului de proprietate, drepturi reale de garanție și sarcini	Referințe
NU SUNT	

Teren

Nr cadastral	Suprafața (mp)*	Observații / Referințe
	2.706	

* Suprafața este determinată în planul de proiecție Stereo 70.



Date referitoare la teren

Crt	Categorie folosință	Intravilan	Suprafața (mp)	Tarla	Parcelă	Nr. topo	Observații / Referințe
1	faneata	NU	2.706	-	-	-	

Lungime Segmente

1) Valorile lungimilor segmentelor sunt obținute din proiecție în plan.

Punct început	X / Y	Punct sfârșit	X / Y	Lungime segment (** (m)
1	417.817,268 700.158,305	2	417.808,052 700.140,376	20.159
3	417.803,296 700.142,614	4	417.800,018 700.144,254	3.665
5	417.784,596 700.113,523	6	417.772,195 700.088,482	27.943
7	417.787,067 700.077,229	8	417.791,661 700.083,903	8.102
9	417.797,038 700.096,101	10	417.803,9 700.108,037	13.768

Punct început	X / Y	Punct sfârșit	X / Y	Lungime segment (** (m)
2	417.808,052 700.140,376	3	417.803,296 700.142,614	5.256
4	417.800,018 700.144,254	5	417.784,596 700.113,523	34.384
6	417.772,195 700.088,482	7	417.787,067 700.077,229	18.65
8	417.791,661 700.083,903	9	417.797,038 700.096,101	13.331
10	417.803,9 700.108,037	11	417.811,712 700.123,135	16.999

Punct început	X / Y	Punct sfârşit	X / Y	Lungime segment (** (m)
11	417.811,712 700.123,135	12	417.817,58 700.136,178	14.302
13	417.824,715 700.149,243	14	417.831,919 700.162,724	15.285
15	417.838,221 700.174,277	16	417.843,747 700.185,909	12.878
17	417.850,187 700.204,31	18	417.853,86 700.219,21	15.346
19	417.857,12 700.232,521	20	417.859,886 700.251,419	19.099
21	417.860,839 700.255,641	22	417.861,569 700.258,373	2.828
23	417.848,944 700.254,938	24	417.848,791 700.252,61	2.333
25	417.846,411 700.236,732	26	417.838,681 700.207,067	30.656
27	417.827,281 700.178,874	1	417.817,268 700.158,305	22.877

Punct început	X / Y	Punct sfârşit	X / Y	Lungime segment (** (m)
12	417.817,58 700.136,178	13	417.824,715 700.149,243	14.886
14	417.831,919 700.162,724	15	417.838,221 700.174,277	13.16
16	417.843,747 700.185,909	17	417.850,187 700.204,31	19.495
18	417.853,86 700.219,21	19	417.857,12 700.232,521	13.704
20	417.859,886 700.251,419	21	417.860,839 700.255,641	4.328
22	417.861,569 700.258,373	23	417.848,944 700.254,938	13.084
24	417.848,791 700.252,61	25	417.846,411 700.236,732	16.055
26	417.838,681 700.207,067	27	417.827,281 700.178,874	30.411

** Lungimile segmentelor sunt determinate în planul de proiecție Stereo 70 și sunt rotunjite la 1 milimetru.

*** Distanța dintre puncte este formată din segmente cumulate ce sunt mai mici decât valoarea 1 milimetru.

**DATE DESPRE IMOBILUL NR. 7025**

Oficiul de Cadastru și Publicitate Imobiliară MARAMURES
Biroul de Cadastru și Publicitate Imobiliară Sighetu Marmatiei

A. Partea I. Descrierea imobilului

TEREN Extravilan

Nr. CF vechi:510, 690

Nr. topografic:748

Adresa: Jud. Maramures

Nr. Crt	Nr cadastral Nr. topografic	Suprafața* (mp)	Observații / Referințe
A1		4.629	Sector cadastral:15 Teren neimprejmuit; parte din nr. topo 749

B. Partea II. Proprietari și acte

Inscrieri privitoare la dreptul de proprietate și alte drepturi reale	Referințe
7025 / 01/09/2024	
Act Normativ nr. Legea nr. 7, din 13/03/1996 emis de Parlamentul României;	
B1	A1
Intabulare, drept de PROPRIETATE, dobandit prin Lege, cota actuala 1/1	
1) NEIDENTIFICAT NEIDENTIFICAT	
Act Administrativ nr. Adeverința nr. 4909, din 01/08/2024 emis de Primăria Ocna Șugatag;	
B2	A1
Se notează posesia faptică în favoarea lui	
1) BÂRLEA VASILE	

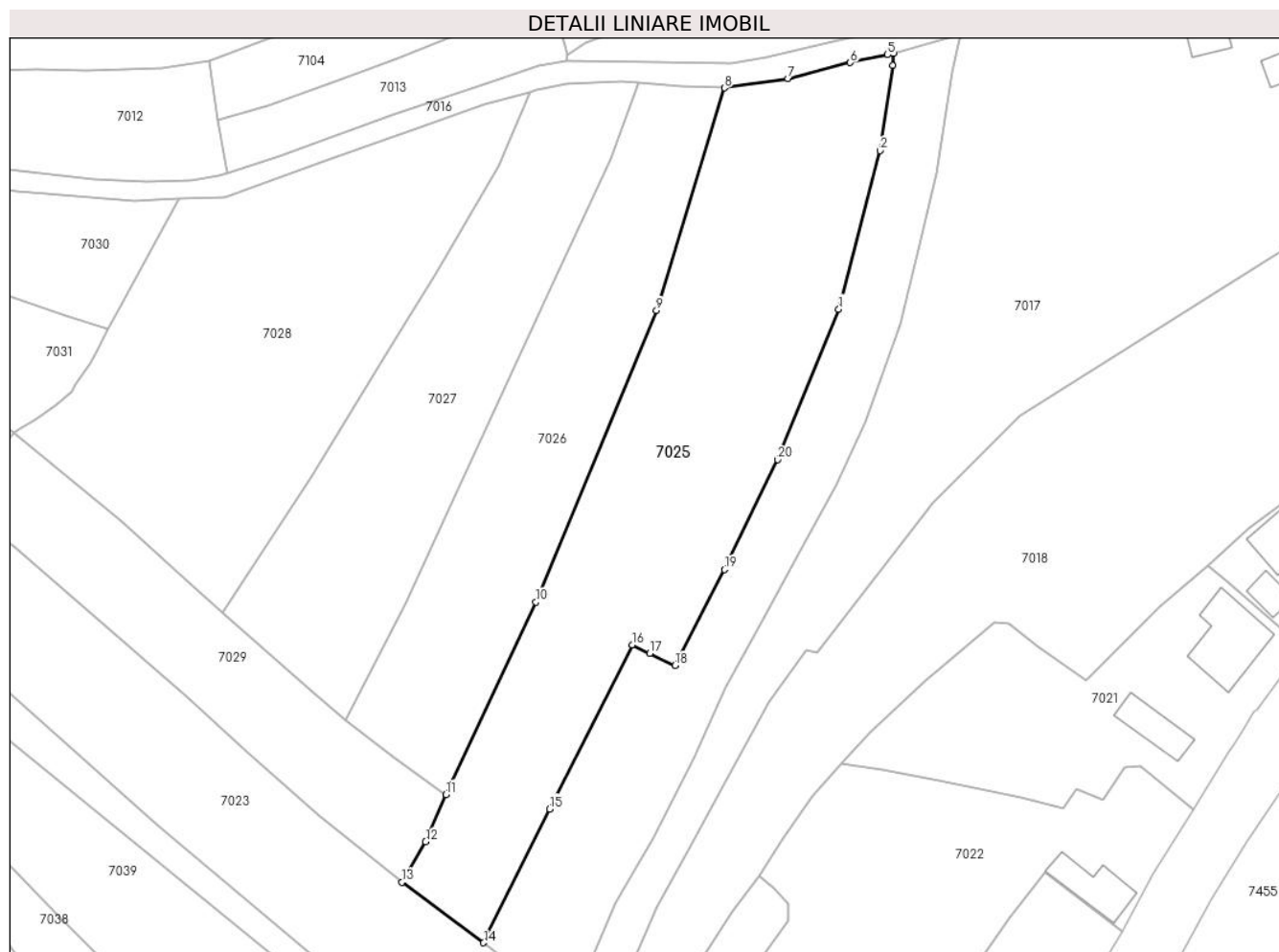
C. Partea III. SARCINI .

Inscrieri privind dezmembramintele dreptului de proprietate, drepturi reale de garanție și sarcini	Referințe
NU SUNT	

Teren

Nr cadastral	Suprafața (mp)*	Observații / Referințe
	4.629	parte din nr. topo 749

* Suprafața este determinată în planul de proiecție Stereo 70.



Date referitoare la teren

Crt	Categorie folosință	Intravilan	Suprafața (mp)	Tarla	Parcelă	Nr. topo	Observații / Referințe
1	faneata	NU	4.629	-	-	-	

Lungime Segmente

1) Valorile lungimilor segmentelor sunt obținute din proiecție în plan.

Punct început	X / Y	Punct sfârșit	X / Y	Lungime segment (** (m)
1	417.838,681 700.207,067	2	417.846,411 700.236,732	30.656
2	417.846,411 700.236,732	3	417.848,791 700.252,61	16.055
3	417.848,791 700.252,61	4	417.848,944 700.254,938	2.333
4	417.848,944 700.254,938	5	417.847,855 700.254,642	1.129
5	417.847,855 700.254,642	6	417.840,858 700.253,173	7.15

Punct început	X / Y	Punct sfârșit	X / Y	Lungime segment (** (m)
6	417.840,858 700.253,173	7	417.829,215 700.250,213	12.013
7	417.829,215 700.250,213	8	417.817,303 700.248,436	12.044
8	417.817,303 700.248,436	9	417.804,574 700.206,767	43.57
9	417.804,574 700.206,767	10	417.781,976 700.152,257	59.009
10	417.781,976 700.152,257	11	417.765,136 700.116,213	39.784
11	417.765,136 700.116,213	12	417.761,357 700.107,366	9.62
12	417.761,357 700.107,366	13	417.756,893 700.099,811	8.775
13	417.756,893 700.099,811	14	417.772,195 700.088,482	19.039
14	417.772,195 700.088,482	15	417.784,596 700.113,523	27.943
15	417.784,596 700.113,523	16	417.800,018 700.144,254	34.384
16	417.800,018 700.144,254	17	417.803,296 700.142,614	3.665
17	417.803,296 700.142,614	18	417.808,052 700.140,376	5.256
18	417.808,052 700.140,376	19	417.817,268 700.158,305	20.159
19	417.817,268 700.158,305	20	417.827,281 700.178,874	22.877
20	417.827,281 700.178,874	1	417.838,681 700.207,067	30.411

** Lungimile segmentelor sunt determinate în planul de proiecție Stereo 70 și sunt rotunjite la 1 milimetru.

*** Distanța dintre puncte este formată din segmente cumulate ce sunt mai mici decât valoarea 1 milimetru.

**DATE DESPRE IMOBILUL NR. 7026**

Oficiul de Cadastru și Publicitate Imobiliară MARAMURES
Biroul de Cadastru și Publicitate Imobiliară Sighetu Marmatiei

A. Partea I. Descrierea imobilului

TEREN Extravilan

Nr. CF vechi:623, 508
Nr. topografic:747, 746

Adresa: Jud. Maramures

Nr. Crt	Nr cadastral Nr. topografic	Suprafața* (mp)	Observații / Referințe
A1		2.766	Sector cadastral:15 Teren neimprejmuit;

B. Partea II. Proprietari și acte

Inscrieri privitoare la dreptul de proprietate și alte drepturi reale		Referințe
7023 / 01/09/2024		
Act Administrativ nr. Titlul de proprietate nr. 15621, din 04/07/2017 emis de Comisia județeană de fond funciar Maramures;		
B1	Intabulare, drept de PROPRIETATE în baza Legii nr 247/2005, dobandit prin Reconstituire, cota actuala 1/1 1) BLEDEA MARIA	A1

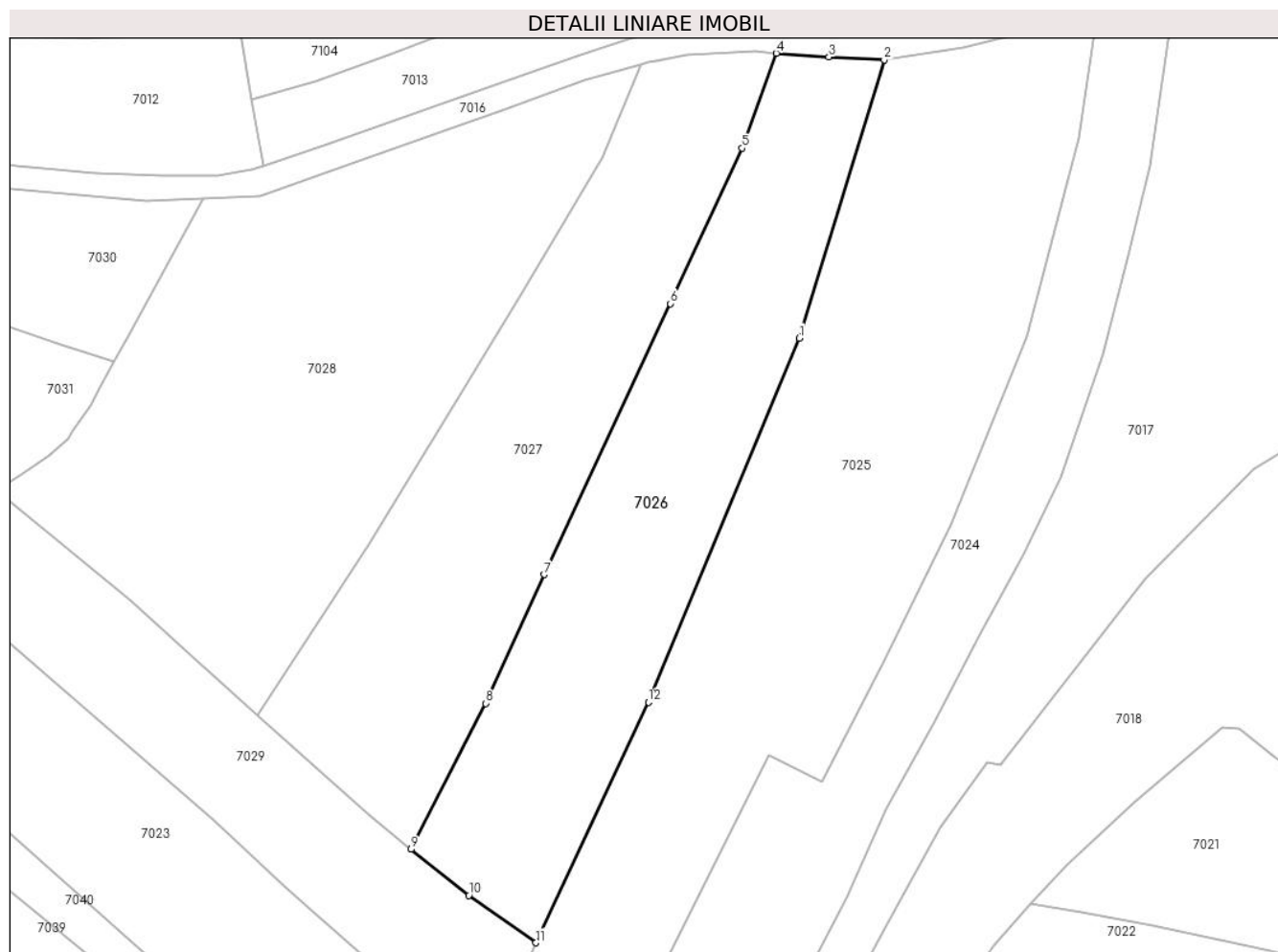
C. Partea III. SARCINI .

Inscrieri privind dezmembramintele dreptului de proprietate, drepturi reale de garanție și sarcini	Referințe
NU SUNT	

Teren

Nr cadastral	Suprafața (mp)*	Observații / Referințe
	2.766	

* Suprafața este determinată în planul de proiecție Stereo 70.



Date referitoare la teren

Crt	Categorie folosință	Intravilan	Suprafața (mp)	Tarla	Parcelă	Nr. topo	Observații / Referințe
1	faneata	NU	2.766	„Pe Mijnic”	-	-	

Lungime Segmente

1) Valorile lungimilor segmentelor sunt obținute din proiecție în plan.

Punct început	X / Y	Punct sfârșit	X / Y	Lungime segment (** (m)
1	417.804,574 700.206,767	2	417.817,303 700.248,436	43.57
2	417.817,303 700.248,436	3	417.809,034 700.248,855	8.28
3	417.809,034 700.248,855	4	417.801,137 700.249,422	7.917
4	417.801,137 700.249,422	5	417.796,053 700.235,195	15.108
5	417.796,053 700.235,195	6	417.785,3 700.211,918	25.641

Punct început	X / Y	Punct sfârşit	X / Y	Lungime segment (** (m)
6	417.785,3 700.211,918	7	417.766,409 700.171,336	44.763
7	417.766,409 700.171,336	8	417.757,563 700.152,075	21.195
8	417.757,563 700.152,075	9	417.746,432 700.130,224	24.523
9	417.746,432 700.130,224	10	417.755,061 700.123,313	11.055
10	417.755,061 700.123,313	11	417.765,136 700.116,213	12.325
11	417.765,136 700.116,213	12	417.781,976 700.152,257	39.784
12	417.781,976 700.152,257	1	417.804,574 700.206,767	59.009

** Lungimile segmentelor sunt determinate în planul de proiecție Stereo 70 și sunt rotunjite la 1 milimetru.

*** Distanța dintre puncte este formată din segmente cumulate ce sunt mai mici decât valoarea 1 milimetru.

**DATE DESPRE IMOBILUL NR. 7027**

Oficiul de Cadastru și Publicitate Imobiliară MARAMURES
Biroul de Cadastru și Publicitate Imobiliară Sighetu Marmatiei

A. Partea I. Descrierea imobilului

TEREN Extravilan

Nr. CF vechi:845
Nr. topografic:745

Adresa: Jud. Maramures

Nr. Crt	Nr cadastral Nr. topografic	Suprafața* (mp)	Observații / Referințe
A1		2.841	Sector cadastral:15 Teren neimprejmuit;

B. Partea II. Proprietari și acte

Inscrieri privitoare la dreptul de proprietate și alte drepturi reale	Referințe
7027 / 01/09/2024	
Act Administrativ nr. Titlul de proprietate nr. 18337, din 14/03/2019 emis de Comisia județeană de fond funciar Maramures;	
B1	A1
Intabulare, drept de PROPRIETATE în baza prevederilor Legii fondului funciar nr. 18/1991, ale Legii nr. 1/2000 și ale Legii nr 247/2005, dobandit prin Reconstituire, cota actuala 1/1	
1) HOTEA GHEORGHE	

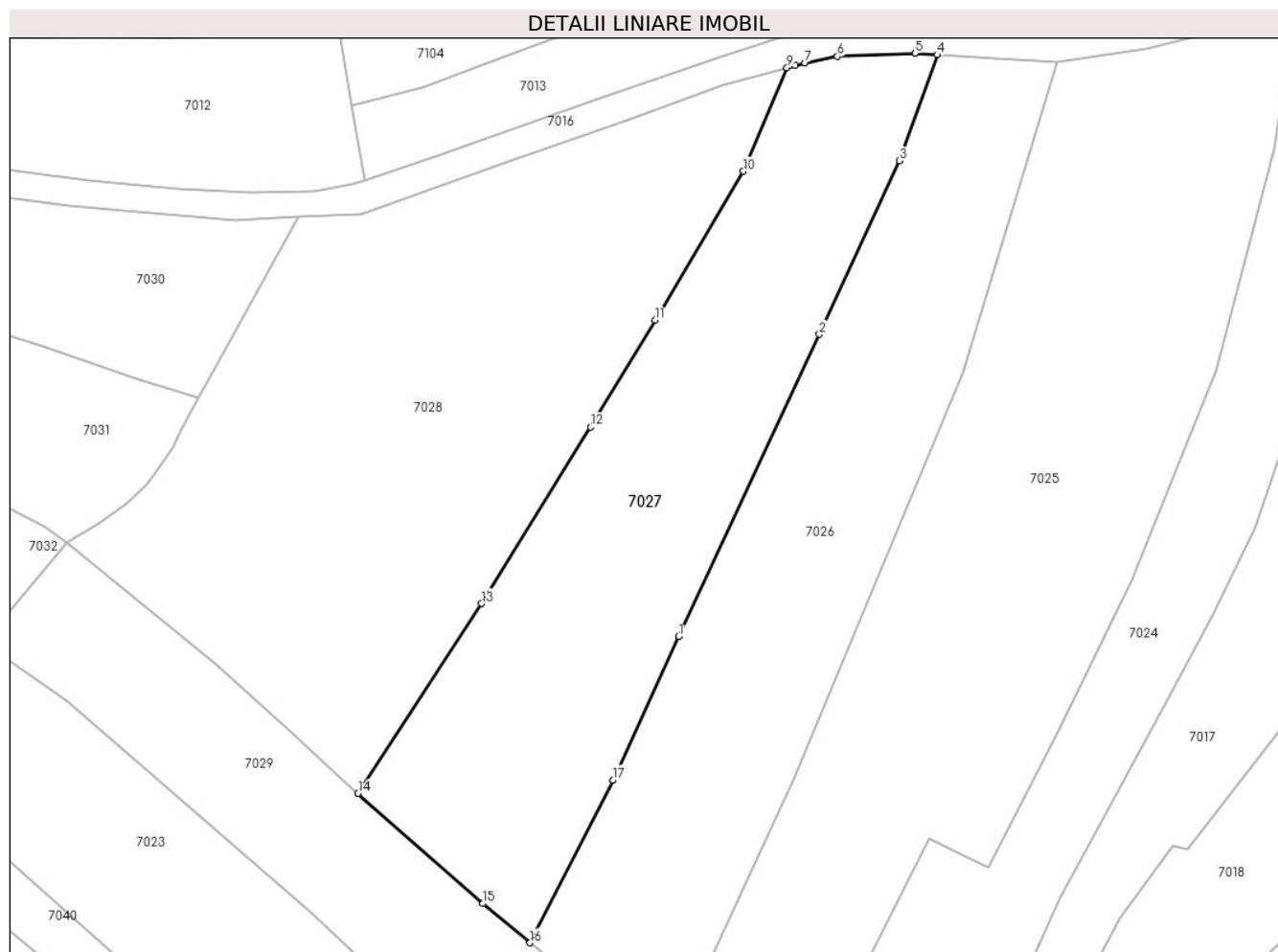
C. Partea III. SARCINI .

Inscrieri privind dezmembramintele dreptului de proprietate, drepturi reale de garanție și sarcini	Referințe
NU SUNT	

Teren

Nr cadastral	Suprafața (mp)*	Observații / Referințe
	2.841	

* Suprafața este determinată în planul de proiecție Stereo 70.



Date referitoare la teren

Crt	Categorie folosință	Intra vilan	Suprafața (mp)	Tarla	Parcelă	Nr. topo	Observații / Referințe
1	faneata	NU	2.841	„Pe Majnic”	-	-	

Lungime Segmente

1) Valorile lungimilor segmentelor sunt obținute din proiecție în plan.

Punct început	X / Y	Punct sfârșit	X / Y	Lungime segment (** (m)
1	417.766,409 700.171,336	2	417.785,3 700.211,918	44.763
2	417.785,3 700.211,918	3	417.796,053 700.235,195	25.641
3	417.796,053 700.235,195	4	417.801,137 700.249,422	15.108
4	417.801,137 700.249,422	5	417.798,135 700.249,638	3.01
5	417.798,135 700.249,638	6	417.787,736 700.249,21	10.408

Punct început	X / Y	Punct sfârșit	X / Y	Lungime segment (** (m)
6	417.787,736 700.249,21	7	417.783,377 700.248,294	4.454
7	417.783,377 700.248,294	8	417.782,041 700.248,013	1.365
8	417.782,041 700.248,013	9	417.780,954 700.247,711	1.128
9	417.780,954 700.247,711	10	417.775,105 700.233,797	15.093
10	417.775,105 700.233,797	11	417.763,222 700.213,796	23.265
11	417.763,222 700.213,796	12	417.754,568 700.199,443	16.76
12	417.754,568 700.199,443	13	417.739,948 700.175,775	27.819
13	417.739,948 700.175,775	14	417.723,345 700.150,259	30.442
14	417.723,345 700.150,259	15	417.740,082 700.135,487	22.324
15	417.740,082 700.135,487	16	417.746,435 700.130,23	8.246
16	417.746,435 700.130,23	17	417.757,563 700.152,075	24.516
17	417.757,563 700.152,075	1	417.766,409 700.171,336	21.195

** Lungimile segmentelor sunt determinate în planul de proiecție Stereo 70 și sunt rotunjite la 1 milimetru.

*** Distanța dintre puncte este formată din segmente cumulate ce sunt mai mici decât valoarea 1 milimetru.

**DATE DESPRE IMOBILUL NR. 7028**

Oficiul de Cadastru și Publicitate Imobiliară MARAMURES
Biroul de Cadastru și Publicitate Imobiliară Sighetu Marmatiei

A. Partea I. Descrierea imobilului

TEREN Extravilan

Nr. topografic:744, 743/1

Adresa: Jud. Maramures

Nr. Crt	Nr cadastral Nr. topografic	Suprafața* (mp)	Observații / Referințe
A1	58697	3.957	Sector cadastral:15 Teren neimprejmuit;

B. Partea II. Proprietari și acte

Inscrieri privitoare la dreptul de proprietate și alte drepturi reale		Referințe
7028 / 01/09/2024		
Act Administrativ nr. Titlul de proprietate nr. 60472/3, din 11/08/1994 emis de Comisia județeană de fond funciar Maramureș (Schita de dezmembrare vizată de OJCGC Maramureș sub nr. 892/17.03.2003);		
B1	Intabulare, drept de PROPRIETATE cu titlu de drept aplicarea Legii nr. 18/1991, dobandit prin Reconstituire, cota actuala 1/1	A1
1) PAROHIA ORTODOXĂ ROMÂNĂ SAT ȘUGATAG , CIF:12339532		
<i>OBSERVATII: Poziție transcrisă din CF 58697 Ocna Șugatag, înscrisă sub rangul încheierii nr. 885/18.03.2003</i>		

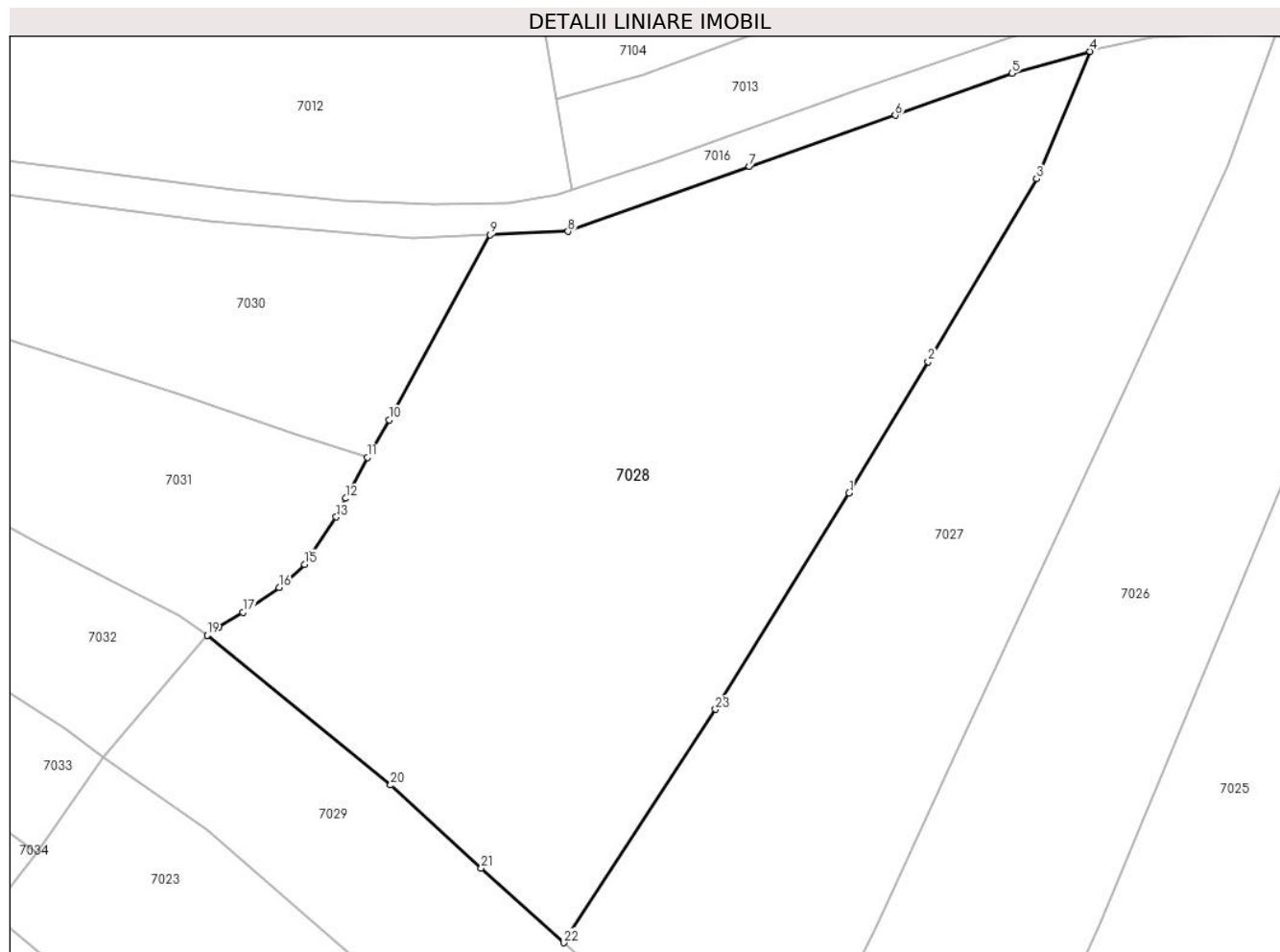
C. Partea III. SARCINI .

Inscrieri privind dezmembramintele dreptului de proprietate, drepturi reale de garanție și sarcini	Referințe
NU SUNT	

Teren

Nr cadastral	Suprafața (mp)*	Observații / Referințe
58697	3.957	

* Suprafața este determinată în planul de proiecție Stereo 70.



Date referitoare la teren

Crt	Categorie folosință	Intravilan	Suprafața (mp)	Tarla	Parcelă	Nr. topo	Observații / Referințe
1	arabil	NU	3.957	-	-	-	

Lungime Segmente

1) Valorile lungimilor segmentelor sunt obținute din proiecție în plan.

Punct început	X / Y	Punct sfârșit	X / Y	Lungime segment (** (m)
1	417.754,568 700.199,443	2	417.763,222 700.213,796	16.76
3	417.775,105 700.233,797	4	417.780,954 700.247,711	15.093
5	417.772,401 700.245,334	6	417.759,621 700.240,739	13.581
7	417.743,644 700.235,119	8	417.723,797 700.228,023	21.077
9	417.715,28 700.227,651	10	417.704,197 700.207,429	23.06

Punct început	X / Y	Punct sfârșit	X / Y	Lungime segment (** (m)
2	417.763,222 700.213,796	3	417.775,105 700.233,797	23.265
4	417.780,954 700.247,711	5	417.772,401 700.245,334	8.877
6	417.759,621 700.240,739	7	417.743,644 700.235,119	16.937
8	417.723,797 700.228,023	9	417.715,28 700.227,651	8.525
10	417.704,197 700.207,429	11	417.701,832 700.203,319	4.742

Punct început	X / Y	Punct sfârșit	X / Y	Lungime segment (** (m)
11	417.701,832 700.203,319	12	417.699,496 700.198,856	5.037
13	417.698,426 700.196,804	14	417.695,81 700.192,951	4.657
15	417.694,962 700.191,641	16	417.692,167 700.189,12	3.764
17	417.688,219 700.186,376	18	417.685,581 700.184,768	3.089
19	417.684,297 700.183,893	20	417.704,385 700.167,506	25.924
21	417.714,294 700.158,414	22	417.723,345 700.150,259	12.183
23	417.739,948 700.175,775	1	417.754,568 700.199,443	27.819

Punct început	X / Y	Punct sfârșit	X / Y	Lungime segment (** (m)
12	417.699,496 700.198,856	13	417.698,426 700.196,804	2.314
14	417.695,81 700.192,951	15	417.694,962 700.191,641	1.561
16	417.692,167 700.189,12	17	417.688,219 700.186,376	4.808
18	417.685,581 700.184,768	19	417.684,297 700.183,893	1.554
20	417.704,385 700.167,506	21	417.714,294 700.158,414	13.448
22	417.723,345 700.150,259	23	417.739,948 700.175,775	30.442

** Lungimile segmentelor sunt determinate în planul de proiecție Stereo 70 și sunt rotunjite la 1 milimetru.

*** Distanța dintre puncte este formată din segmente cumulate ce sunt mai mici decât valoarea 1 milimetru.

**DATE DESPRE IMOBILUL NR. 7029**

Oficiul de Cadastru și Publicitate Imobiliară MARAMURES
Biroul de Cadastru și Publicitate Imobiliară Sighetu Marmatiei

A. Partea I. Descrierea imobilului

TEREN Extravilan

Nr. CF vechi:1231

Nr. topografic:762

Adresa: Jud. Maramures

Nr. Crt	Nr cadastral Nr. topografic	Suprafața* (mp)	Observații / Referințe
A1		1.806	Sector cadastral:15 Teren neimprejmuit;

B. Partea II. Proprietari și acte

Inscrieri privitoare la dreptul de proprietate și alte drepturi reale		Referințe
7029 / 01/09/2024		
Act Normativ nr. Legea nr. 7, din 13/03/1996 emis de Parlamentul României;		
B1	Intabulare, drept de PROPRIETATE, dobândit prin Lege, cota actuala 1/1 1) NEIDENTIFICAT NEIDENTIFICAT	A1
Act Administrativ nr. Adeverința nr. 4912, din 01/08/2024 emis de Primăria Ocna Șugatag;		
B2	Se notează posesia faptică în favoarea lui 1) MESAROȘ VASILE	A1

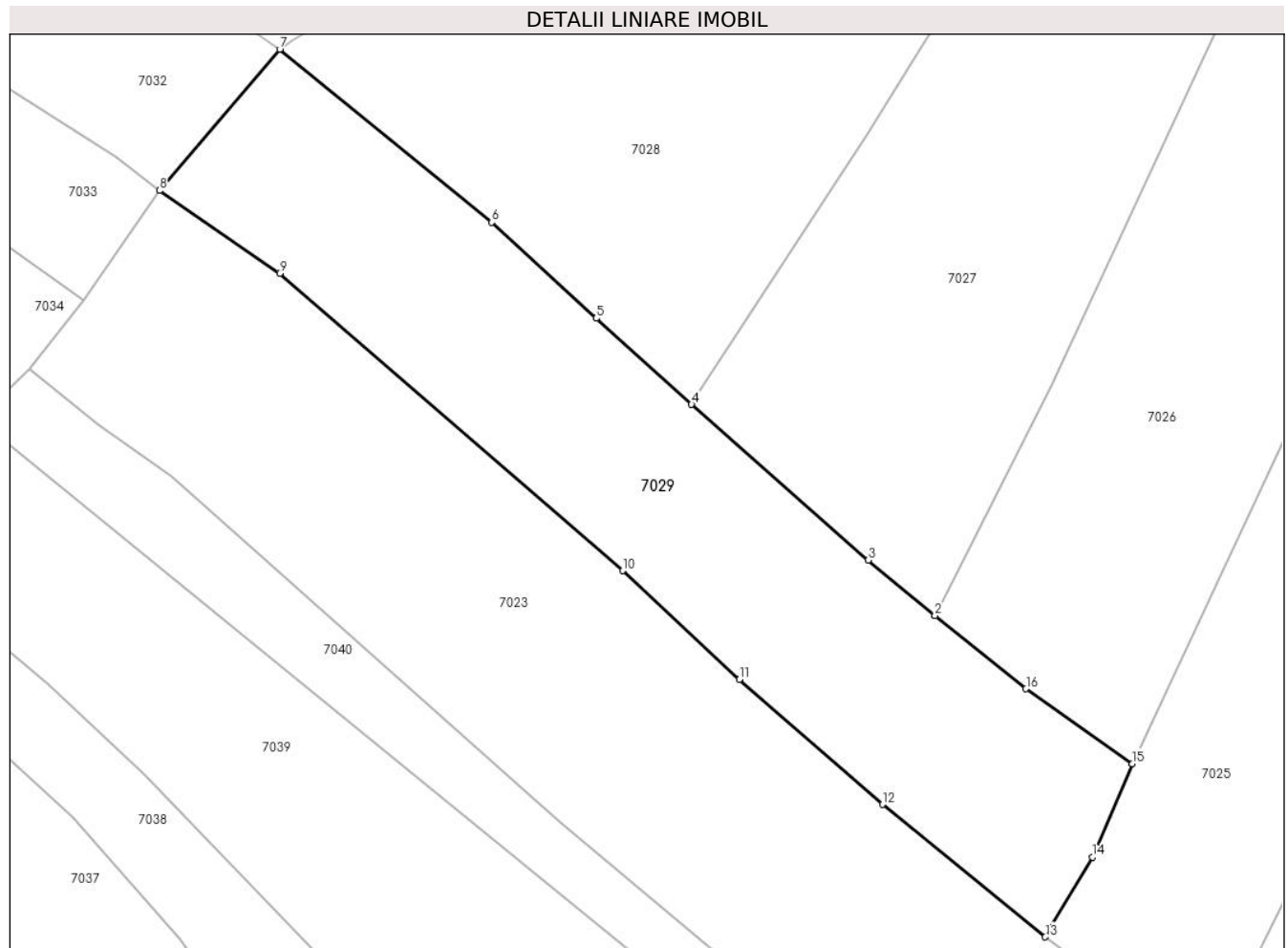
C. Partea III. SARCINI .

Inscrieri privind dezmembramintele dreptului de proprietate, drepturi reale de garanție și sarcini	Referințe
NU SUNT	

Teren

Nr cadastral	Suprafața (mp)*	Observații / Referințe
	1.806	

* Suprafața este determinată în planul de proiecție Stereo 70.



Date referitoare la teren

Crt	Categorie folosință	Intravilan	Suprafața (mp)	Tarla	Parcelă	Nr. topo	Observații / Referințe
1	faneata	NU	1.806	-	-	-	

Lungime Segmente

1) Valorile lungimilor segmentelor sunt obținute din proiecție în plan.

Punct început	X / Y	Punct sfârșit	X / Y	Lungime segment (** (m)
1	417.746,432 700.130,224	2	417.746,435 700.130,23	0.007
2	417.746,435 700.130,23	3	417.740,082 700.135,487	8.246
3	417.740,082 700.135,487	4	417.723,345 700.150,259	22.324
4	417.723,345 700.150,259	5	417.714,294 700.158,414	12.183
5	417.714,294 700.158,414	6	417.704,385 700.167,506	13.448

Punct început	X / Y	Punct sfârşit	X / Y	Lungime segment (** (m)
6	417.704,385 700.167,506	7	417.684,297 700.183,893	25.924
7	417.684,297 700.183,893	8	417.672,903 700.170,523	17.566
8	417.672,903 700.170,523	9	417.684,281 700.162,659	13.831
9	417.684,281 700.162,659	10	417.716,832 700.134,495	43.044
10	417.716,832 700.134,495	11	417.727,878 700.124,218	15.087
11	417.727,878 700.124,218	12	417.741,459 700.112,353	18.034
12	417.741,459 700.112,353	13	417.756,893 700.099,811	19.887
13	417.756,893 700.099,811	14	417.761,357 700.107,366	8.775
14	417.761,357 700.107,366	15	417.765,136 700.116,213	9.62
15	417.765,136 700.116,213	16	417.755,061 700.123,313	12.325
16	417.755,061 700.123,313	1	417.746,432 700.130,224	11.055

** Lungimile segmentelor sunt determinate în planul de proiecţie Stereo 70 şi sunt rotunjite la 1 milimetru.

*** Distanţa dintre puncte este formată din segmente cumulate ce sunt mai mici decât valoarea 1 milimetru.

**DATE DESPRE IMOBILUL NR. 7030**

Oficiul de Cadastru și Publicitate Imobiliară MARAMURES
Biroul de Cadastru și Publicitate Imobiliară Sighetu Marmatiei

A. Partea I. Descrierea imobilului

TEREN Extravilan

Nr. CF vechi:1419

Nr. topografic:764

Adresa: Jud. Maramures

Nr. Crt	Nr cadastral Nr. topografic	Suprafața* (mp)	Observații / Referințe
A1		1.591	Sector cadastral:15 Teren neimprejmuit;

B. Partea II. Proprietari și acte

Inscrieri privitoare la dreptul de proprietate și alte drepturi reale		Referințe
7030 / 01/09/2024		
Act Normativ nr. Legea nr. 7, din 13/03/1996 emis de Parlamentul României;		
B1	Intabulare, drept de PROPRIETATE, dobândit prin Lege, cota actuala 1/1 1) NEIDENTIFICAT NEIDENTIFICAT	A1
Act Administrativ nr. Adeverința nr. 4913, din 01/08/2024 emis de Primăria Ocna Șugatag;		
B2	Se notează posesia faptică în favoarea lui 1) ZAHARIA RALUCA-ANCA	A1

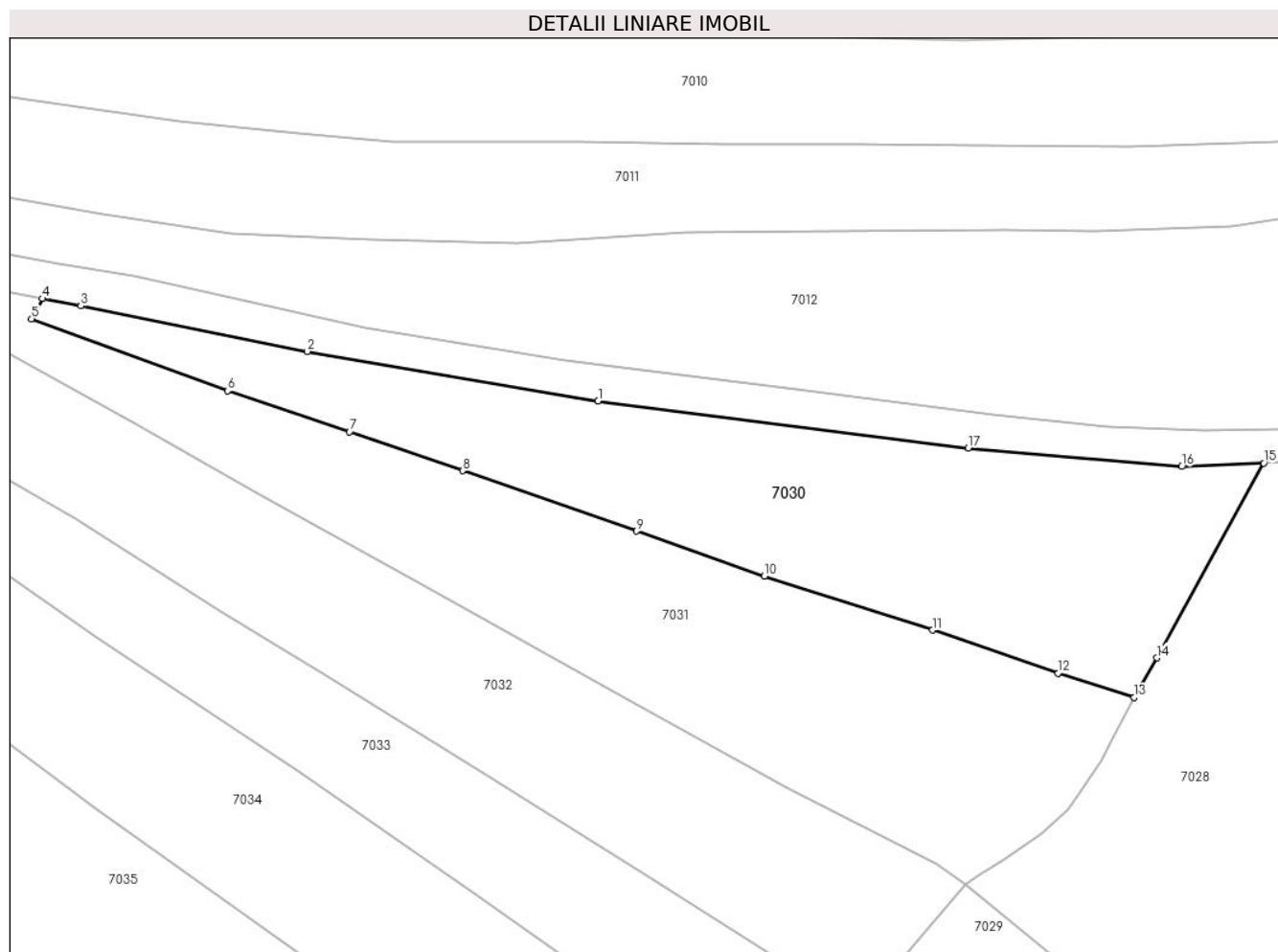
C. Partea III. SARCINI .

Inscrieri privind dezmembramentele dreptului de proprietate, drepturi reale de garanție și sarcini	Referințe
NU SUNT	

Teren

Nr cadastral	Suprafața (mp)*	Observații / Referințe
	1.591	

* Suprafața este determinată în planul de proiecție Stereo 70.



Date referitoare la teren

Crt	Categorie folosință	Intra vilan	Suprafața (mp)	Tarla	Parcelă	Nr. topo	Observații / Referințe
1	faneata	NU	1.591	-	-	-	

Lungime Segmente

1) Valorile lungimilor segmentelor sunt obținute din proiecție în plan.

Punct început	X / Y	Punct sfârșit	X / Y	Lungime segment (** (m)
1	417.646,132 700.234,085	2	417.615,921 700.239,234	30.647
2	417.615,921 700.239,234	3	417.592,414 700.243,948	23.975
3	417.592,414 700.243,948	4	417.588,407 700.244,716	4.08
4	417.588,407 700.244,716	5	417.587,287 700.242,626	2.371
5	417.587,287 700.242,626	6	417.607,644 700.235,148	21.687

Punct început	X / Y	Punct sfârșit	X / Y	Lungime segment (** (m)
6	417.607,644 700.235,148	7	417.620,325 700.230,89	13.377
7	417.620,325 700.230,89	8	417.632,07 700.226,851	12.42
8	417.632,07 700.226,851	9	417.650,141 700.220,579	19.128
9	417.650,141 700.220,579	10	417.663,403 700.215,91	14.06
10	417.663,403 700.215,91	11	417.680,884 700.210,303	18.358
11	417.680,884 700.210,303	12	417.693,909 700.205,834	13.77
12	417.693,909 700.205,834	13	417.701,832 700.203,319	8.313
13	417.701,832 700.203,319	14	417.704,197 700.207,429	4.742
14	417.704,197 700.207,429	15	417.715,28 700.227,651	23.06
15	417.715,28 700.227,651	16	417.706,764 700.227,28	8.524
16	417.706,764 700.227,28	17	417.684,589 700.229,203	22.258
17	417.684,589 700.229,203	1	417.646,132 700.234,085	38.766

** Lungimile segmentelor sunt determinate în planul de proiecție Stereo 70 și sunt rotunjite la 1 milimetru.

*** Distanța dintre puncte este formată din segmente cumulate ce sunt mai mici decât valoarea 1 milimetru.

**DATE DESPRE IMOBILUL NR. 7031**

Oficiul de Cadastru și Publicitate Imobiliară MARAMURES
Biroul de Cadastru și Publicitate Imobiliară Sighetu Marmatiei

A. Partea I. Descrierea imobilului

TEREN Necunoscut

Nr. CF vechi:538
Nr. topografic:763

Adresa: Loc. Sat-Sugatag, Jud. Maramures

Nr. Crt	Nr cadastral Nr. topografic	Suprafața* (mp)	Observații / Referințe
A1		1.796	Sector cadastral:15 Teren neimprejmuit;

B. Partea II. Proprietari și acte

Inscrieri privitoare la dreptul de proprietate și alte drepturi reale		Referințe
7031 / 01/09/2024		
Act Normativ nr. Legea nr. 7, din 13/03/1996 emis de Parlamentul României;		
B1	Intabulare, drept de PROPRIETATE, dobandit prin Lege, cota actuala 1/1 1) NEIDENTIFICAT NEIDENTIFICAT	A1
Act Administrativ nr. Adeverința nr. 4914, din 01/08/2024 emis de Primăria Ocna Șugatag;		
B2	Se notează posesia faptică în favoarea lui 1) BALTA PETRU	A1

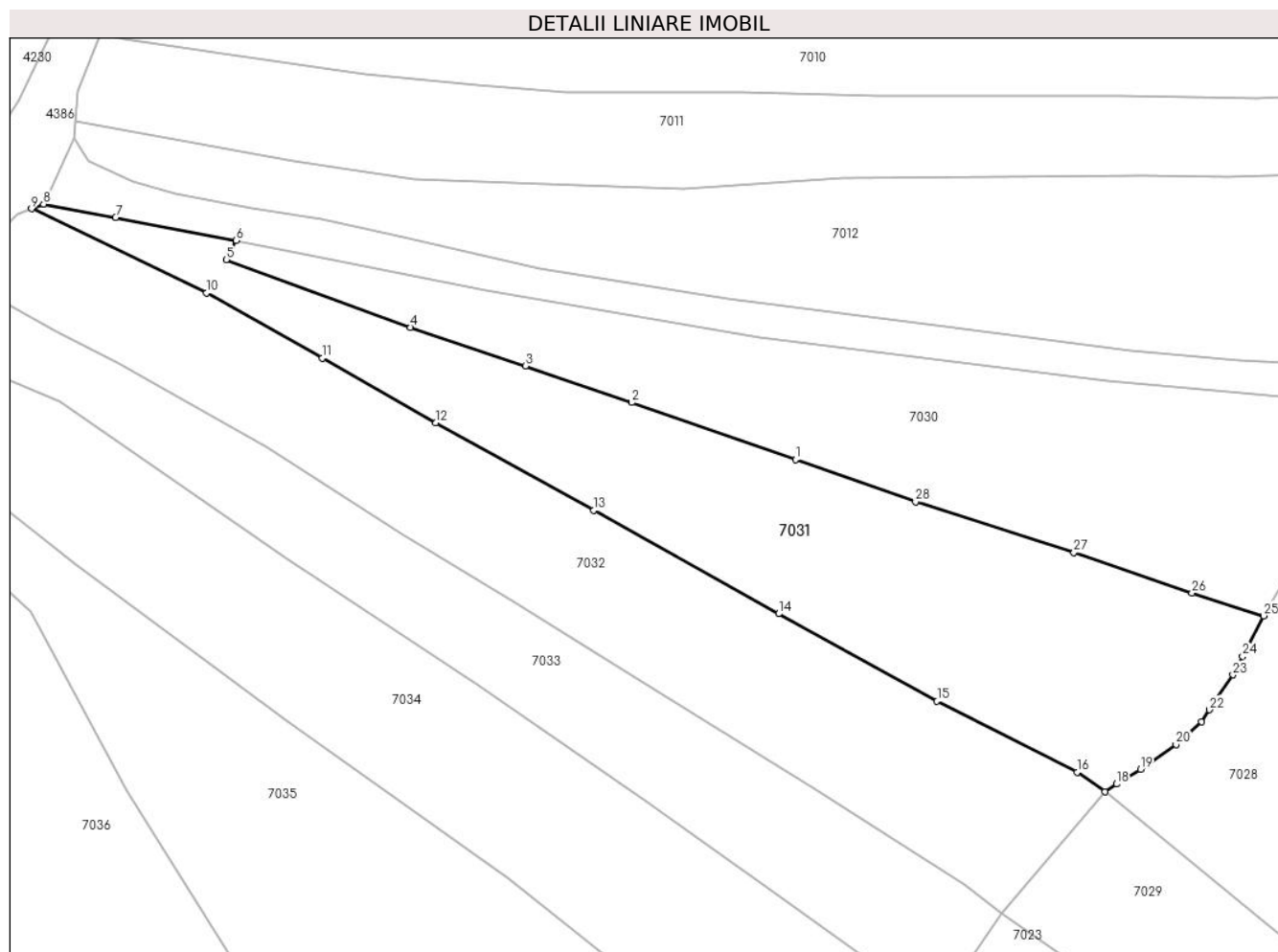
C. Partea III. SARCINI .

Inscrieri privind dezmembramentele dreptului de proprietate, drepturi reale de garanție și sarcini	Referințe
NU SUNT	

Teren

Nr cadastral	Suprafața (mp)*	Observații / Referințe
	1.796	

* Suprafața este determinată în planul de proiecție Stereo 70.



Date referitoare la teren

Crt	Categorie folosință	Intravilan	Suprafața (mp)	Tarla	Parcelă	Nr. topo	Observații / Referințe
1	faneata	DA	78	-	-	-	
2	faneata	NU	1.718	-	-	-	

Lungime Segmente

1) Valorile lungimilor segmentelor sunt obținute din proiecție în plan.

Punct început	X / Y	Punct sfârșit	X / Y	Lungime segment (** (m))
1	417.650,141 700.220,579	2	417.632,07 700.226,851	19.128
3	417.620,325 700.230,89	4	417.607,644 700.235,148	13.377
5	417.587,287 700.242,626	6	417.588,407 700.244,716	2.371
7	417.575,082 700.247,269	8	417.567,132 700.248,743	8.085

Punct început	X / Y	Punct sfârșit	X / Y	Lungime segment (** (m))
2	417.632,07 700.226,851	3	417.620,325 700.230,89	12.42
4	417.607,644 700.235,148	5	417.587,287 700.242,626	21.687
6	417.588,407 700.244,716	7	417.575,082 700.247,269	13.567
8	417.567,132 700.248,743	9	417.565,808 700.248,227	1.421

Punct început	X / Y	Punct sfârșit	X / Y	Lungime segment (** (m)	Punct început	X / Y	Punct sfârșit	X / Y	Lungime segment (** (m)
9	417.565,808 700.248,227	10	417.585,112 700.238,922	21.43	10	417.585,112 700.238,922	11	417.597,909 700.231,751	14.669
11	417.597,909 700.231,751	12	417.610,445 700.224,599	14.433	12	417.610,445 700.224,599	13	417.627,875 700.214,978	19.909
13	417.627,875 700.214,978	14	417.648,284 700.203,545	23.393	14	417.648,284 700.203,545	15	417.665,769 700.193,906	19.966
15	417.665,769 700.193,906	16	417.681,241 700.186,073	17.342	16	417.681,241 700.186,073	17	417.684,297 700.183,893	3.754
17	417.684,297 700.183,893	18	417.685,581 700.184,768	1.554	18	417.685,581 700.184,768	19	417.688,219 700.186,376	3.089
19	417.688,219 700.186,376	20	417.692,167 700.189,12	4.808	20	417.692,167 700.189,12	21	417.694,962 700.191,641	3.764
21	417.694,962 700.191,641	22	417.695,81 700.192,951	1.561	22	417.695,81 700.192,951	23	417.698,426 700.196,804	4.657
23	417.698,426 700.196,804	24	417.699,496 700.198,856	2.314	24	417.699,496 700.198,856	25	417.701,832 700.203,319	5.037
25	417.701,832 700.203,319	26	417.693,909 700.205,834	8.313	26	417.693,909 700.205,834	27	417.680,884 700.210,303	13.77
27	417.680,884 700.210,303	28	417.663,403 700.215,91	18.358	28	417.663,403 700.215,91	1	417.650,141 700.220,579	14.06

** Lungimile segmentelor sunt determinate în planul de proiecție Stereo 70 și sunt rotunjite la 1 milimetru.

*** Distanța dintre puncte este formată din segmente cumulate ce sunt mai mici decât valoarea 1 milimetru.

**DATE DESPRE IMOBILUL NR. 7032**

Oficiul de Cadastru și Publicitate Imobiliară MARAMURES
Biroul de Cadastru și Publicitate Imobiliară Sighetu Marmatiei

A. Partea I. Descrierea imobilului

TEREN Necunoscut

Nr. CF vechi:1231

Nr. topografic:761

Adresa: Loc. Sat-Sugatag, Jud. Maramures

Nr. Crt	Nr cadastral Nr. topografic	Suprafața* (mp)	Observații / Referințe
A1		1.797	Sector cadastral:15 Teren neimprejmuit;

B. Partea II. Proprietari și acte

Inscrieri privitoare la dreptul de proprietate și alte drepturi reale		Referințe
7032 / 01/09/2024		
Act Normativ nr. Legea nr. 7, din 13/03/1996 emis de Parlamentul României;		
B1	Intabulare, drept de PROPRIETATE, dobandit prin Lege, cota actuala 1/1 1) NEIDENTIFICAT NEIDENTIFICAT	A1
Act Administrativ nr. Adeverința nr. 4915, din 01/08/2024 emis de Primăria Ocna Șugatag;		
B2	Se notează posesia faptică în favoarea lui 1) TRUFAN IOAN	A1

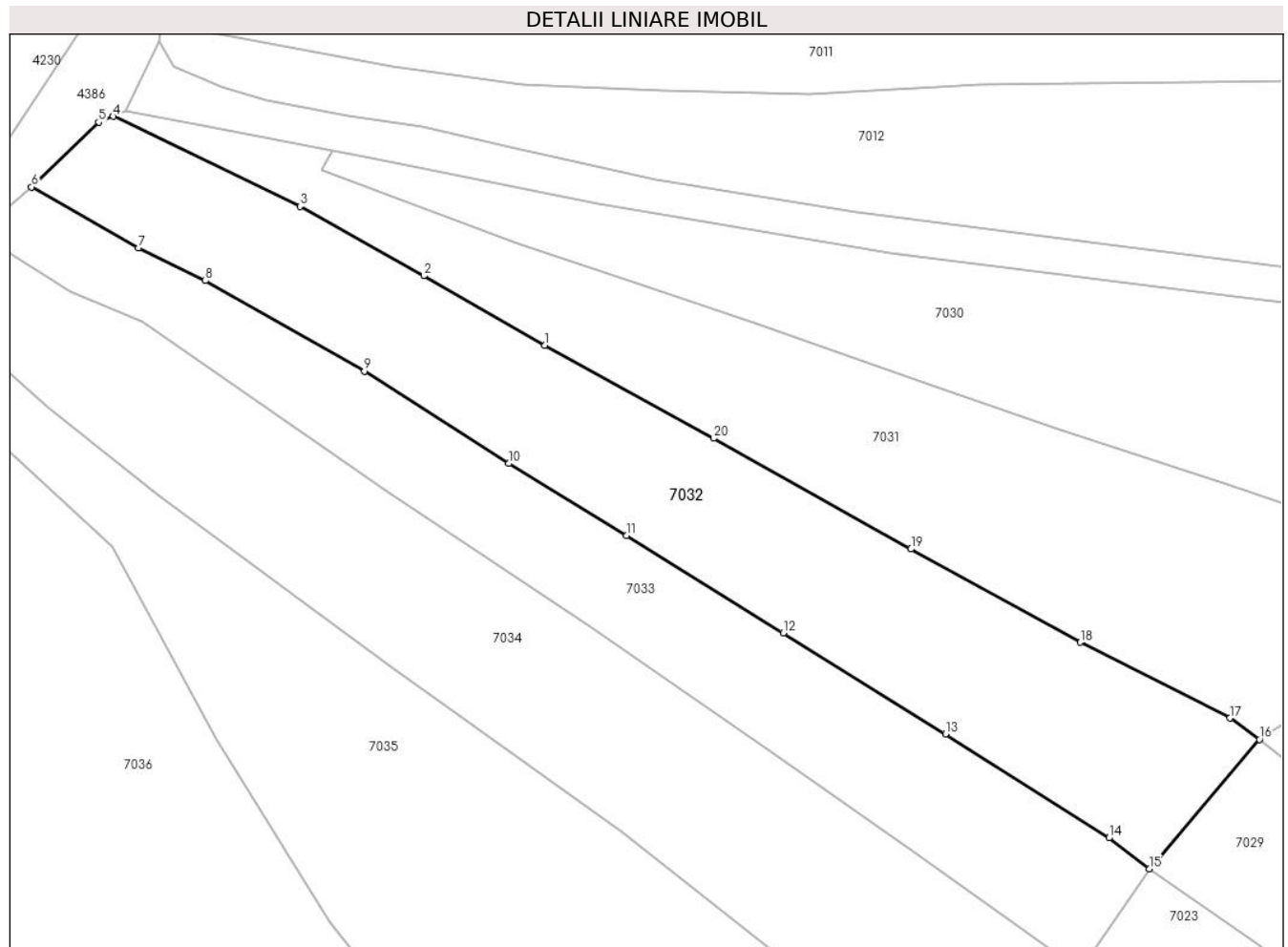
C. Partea III. SARCINI .

Inscrieri privind dezmembramintele dreptului de proprietate, drepturi reale de garanție și sarcini	Referințe
NU SUNT	

Teren

Nr cadastral	Suprafața (mp)*	Observații / Referințe
	1.797	

* Suprafața este determinată în planul de proiecție Stereo 70.



Date referitoare la teren

Crt	Categorie folosință	Intravilan	Suprafața (mp)	Tarla	Parcelă	Nr. topo	Observații / Referințe
1	faneata	DA	216	-	-	-	
2	faneata	NU	1.581	-	-	-	

Lungime Segmente

1) Valorile lungimilor segmentelor sunt obținute din proiecție în plan.

Punct început	X / Y	Punct sfârșit	X / Y	Lungime segment (** (m))
1	417.610,445 700.224,599	2	417.597,909 700.231,751	14.433
2	417.597,909 700.231,751	3	417.585,112 700.238,922	14.669
3	417.585,112 700.238,922	4	417.565,808 700.248,227	21.43
4	417.565,808 700.248,227	5	417.564,297 700.247,639	1.621

Punct început	X / Y	Punct sfârşit	X / Y	Lungime segment (** (m)
5	417.564,297 700.247,639	6	417.557,366 700.240,946	9.635
6	417.557,366 700.240,946	7	417.568,446 700.234,658	12.74
7	417.568,446 700.234,658	8	417.575,347 700.231,254	7.695
8	417.575,347 700.231,254	9	417.591,772 700.221,911	18.896
9	417.591,772 700.221,911	10	417.606,705 700.212,37	17.721
10	417.606,705 700.212,37	11	417.618,856 700.204,932	14.247
11	417.618,856 700.204,932	12	417.635,073 700.194,88	19.08
12	417.635,073 700.194,88	13	417.651,851 700.184,447	19.757
13	417.651,851 700.184,447	14	417.668,742 700.173,714	20.013
14	417.668,742 700.173,714	15	417.672,903 700.170,523	5.244
15	417.672,903 700.170,523	16	417.684,297 700.183,893	17.566
16	417.684,297 700.183,893	17	417.681,241 700.186,073	3.754
17	417.681,241 700.186,073	18	417.665,769 700.193,906	17.342
18	417.665,769 700.193,906	19	417.648,284 700.203,545	19.966
19	417.648,284 700.203,545	20	417.627,875 700.214,978	23.393
20	417.627,875 700.214,978	1	417.610,445 700.224,599	19.909

** Lungimile segmentelor sunt determinate în planul de proiecție Stereo 70 și sunt rotunjite la 1 milimetru.

*** Distanța dintre puncte este formată din segmente cumulate ce sunt mai mici decât valoarea 1 milimetru.

**DATE DESPRE IMOBILUL NR. 7033**

Oficiul de Cadastru și Publicitate Imobiliară MARAMURES
Biroul de Cadastru și Publicitate Imobiliară Sighetu Marmatiei

A. Partea I. Descrierea imobilului

TEREN Necunoscut

Nr. CF vechi:741
Nr. topografic:760/b

Adresa: Loc. Sat-Sugatag, Jud. Maramures

Nr. Crt	Nr cadastral Nr. topografic	Suprafața* (mp)	Observații / Referințe
A1		1.333	Sector cadastral:15 Teren neimprejmuit;

B. Partea II. Proprietari și acte

Inscrieri privitoare la dreptul de proprietate și alte drepturi reale		Referințe
7033 / 01/09/2024		
Act Normativ nr. Legea nr. 7, din 13/03/1996 emis de Parlamentul României;		
B1	Intabulare, drept de PROPRIETATE, dobandit prin Lege, cota actuala 1/1 1) NEIDENTIFICAT NEIDENTIFICAT	A1
Act Administrativ nr. Adeverința nr. 4916, din 01/08/2024 emis de Primăria Ocna Șugatag;		
B2	Se notează posesia faptică în favoarea lui 1) BLEDEA VASILE	A1

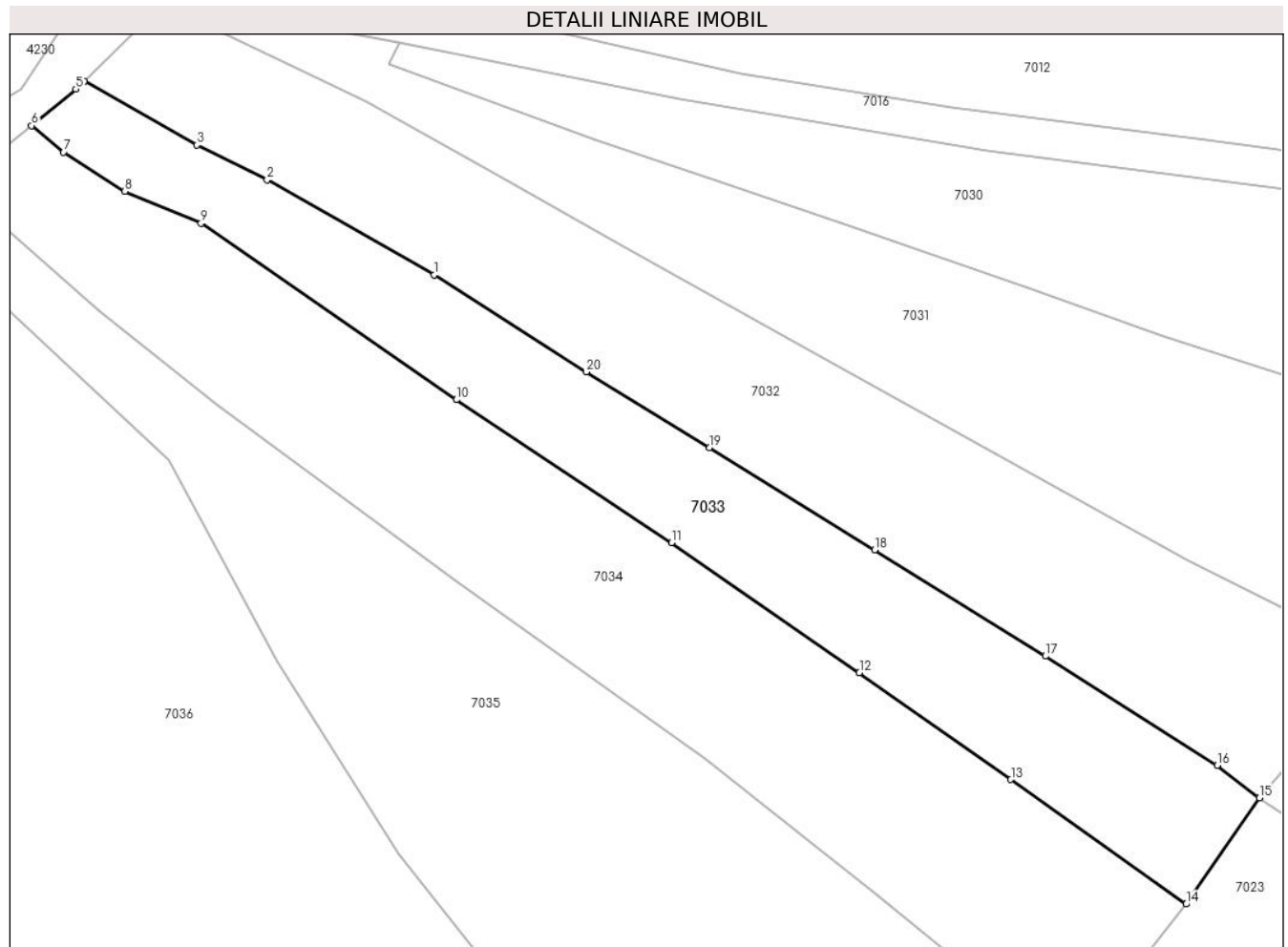
C. Partea III. SARCINI .

Inscrieri privind dezmembramentele dreptului de proprietate, drepturi reale de garanție și sarcini	Referințe
NU SUNT	

Teren

Nr cadastral	Suprafața (mp)*	Observații / Referințe
	1.333	

* Suprafața este determinată în planul de proiecție Stereo 70.



Date referitoare la teren

Crt	Categorie folosință	Intra vilan	Suprafața (mp)	Tarla	Parcelă	Nr. topo	Observații / Referințe
1	faneata	DA	131	-	-	-	
2	faneata	NU	1.202	-	-	-	

Lungime Segmente

1) Valorile lungimilor segmentelor sunt obținute din proiecție în plan.

Punct început	X / Y	Punct sfârșit	X / Y	Lungime segment (** (m)
1	417.591,772 700.221,911	2	417.575,347 700.231,254	18.896
2	417.575,347 700.231,254	3	417.568,446 700.234,658	7.695
3	417.568,446 700.234,658	4	417.557,366 700.240,946	12.74
4	417.557,366 700.240,946	5	417.556,536 700.240,145	1.153

Punct început	X / Y	Punct sfârșit	X / Y	Lungime segment (** (m)
5	417.556,536 700.240,145	6	417.552,179 700.236,563	5.64
6	417.552,179 700.236,563	7	417.555,321 700.233,959	4.081
7	417.555,321 700.233,959	8	417.561,348 700.230,131	7.14
8	417.561,348 700.230,131	9	417.568,852 700.226,965	8.145
9	417.568,852 700.226,965	10	417.593,954 700.209,628	30.507
10	417.593,954 700.209,628	11	417.615,115 700.195,61	25.383
11	417.615,115 700.195,61	12	417.633,576 700.182,825	22.456
12	417.633,576 700.182,825	13	417.648,46 700.172,322	18.217
13	417.648,46 700.172,322	14	417.665,691 700.160,087	21.133
14	417.665,691 700.160,087	15	417.672,903 700.170,523	12.686
15	417.672,903 700.170,523	16	417.668,742 700.173,714	5.244
16	417.668,742 700.173,714	17	417.651,851 700.184,447	20.013
17	417.651,851 700.184,447	18	417.635,073 700.194,88	19.757
18	417.635,073 700.194,88	19	417.618,856 700.204,932	19.08
19	417.618,856 700.204,932	20	417.606,705 700.212,37	14.247
20	417.606,705 700.212,37	1	417.591,772 700.221,911	17.721

** Lungimile segmentelor sunt determinate în planul de proiecție Stereo 70 și sunt rotunjite la 1 milimetru.

*** Distanța dintre puncte este formată din segmente cumulate ce sunt mai mici decât valoarea 1 milimetru.

**DATE DESPRE IMOBILUL NR. 7034**

Oficiul de Cadastru și Publicitate Imobiliară MARAMURES
Biroul de Cadastru și Publicitate Imobiliară Sighetu Marmatiei

A. Partea I. Descrierea imobilului

TEREN Necunoscut

Nr. CF vechi:876
Nr. topografic:760/a

Adresa: Loc. Sat-Sugatag, Jud. Maramures

Nr. Crt	Nr cadastral Nr. topografic	Suprafața* (mp)	Observații / Referințe
A1		2.025	Sector cadastral:15 Teren neimprejmuit;

B. Partea II. Proprietari și acte

Inscrieri privitoare la dreptul de proprietate și alte drepturi reale		Referințe
7034 / 01/09/2024		
Act Normativ nr. Legea nr. 7, din 13/03/1996 emis de Parlamentul României;		
B1	Intabulare, drept de PROPRIETATE, dobandit prin Lege, cota actuala 1/1 1) NEIDENTIFICAT NEIDENTIFICAT	A1
Act Administrativ nr. Adeverința nr. 4917, din 01/08/2024 emis de Primăria Ocna Șugatag;		
B2	Se notează posesia faptică în favoarea lui 1) TRUFAN IOAN	A1

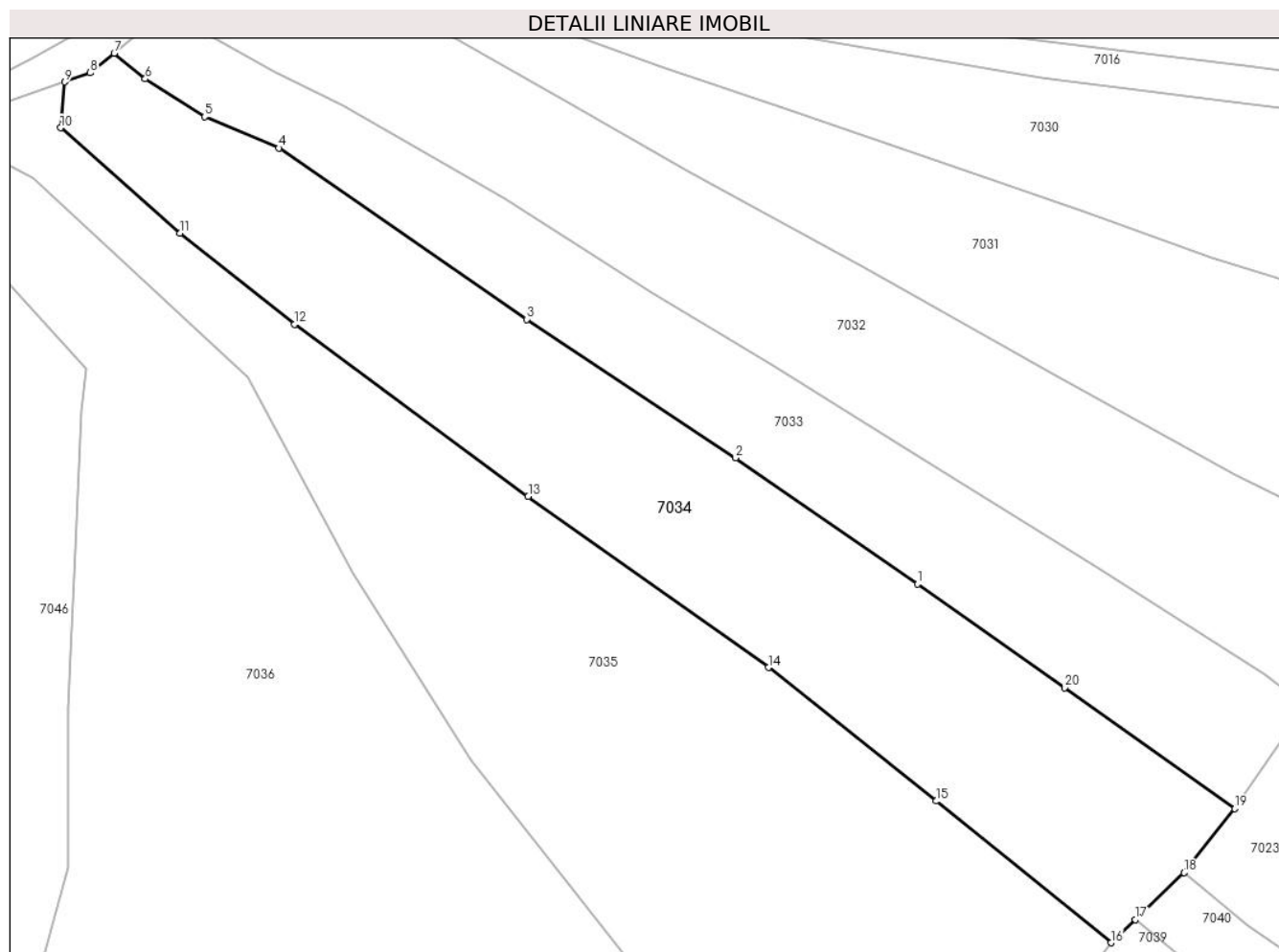
C. Partea III. SARCINI .

Inscrieri privind dezmembramintele dreptului de proprietate, drepturi reale de garanție și sarcini	Referințe
NU SUNT	

Teren

Nr cadastral	Suprafața (mp)*	Observații / Referințe
	2.025	

* Suprafața este determinată în planul de proiecție Stereo 70.



Date referitoare la teren

Crt	Categorie folosință	Intra vilan	Suprafața (mp)	Tarla	Parcelă	Nr. topo	Observații / Referințe
1	faneata	DA	175	-	-	-	
2	faneata	NU	1.850	-	-	-	

Lungime Segmente

1) Valorile lungimilor segmentelor sunt obținute din proiecție în plan.

Punct început	X / Y	Punct sfârșit	X / Y	Lungime segment (** (m)
1	417.633,576 700.182,825	2	417.615,115 700.195,61	22.456
2	417.615,115 700.195,61	3	417.593,954 700.209,628	25.383
3	417.593,954 700.209,628	4	417.568,852 700.226,965	30.507
4	417.568,852 700.226,965	5	417.561,348 700.230,131	8.145

Punct început	X / Y	Punct sfârșit	X / Y	Lungime segment (** (m)
5	417.561,348 700.230,131	6	417.555,321 700.233,959	7.14
6	417.555,321 700.233,959	7	417.552,179 700.236,563	4.081
7	417.552,179 700.236,563	8	417.549,756 700.234,57	3.137
8	417.549,756 700.234,57	9	417.547,177 700.233,661	2.735
9	417.547,177 700.233,661	10	417.546,752 700.229,004	4.676
10	417.546,752 700.229,004	11	417.558,853 700.218,35	16.123
11	417.558,853 700.218,35	12	417.570,442 700.209,102	14.827
12	417.570,442 700.209,102	13	417.594,114 700.191,696	29.383
13	417.594,114 700.191,696	14	417.618,441 700.174,38	29.86
14	417.618,441 700.174,38	15	417.635,436 700.160,863	21.715
15	417.635,436 700.160,863	16	417.653,162 700.146,515	22.805
16	417.653,162 700.146,515	17	417.655,606 700.148,857	3.385
17	417.655,606 700.148,857	18	417.660,567 700.153,611	6.871
18	417.660,567 700.153,611	19	417.665,691 700.160,087	8.258
19	417.665,691 700.160,087	20	417.648,46 700.172,322	21.133
20	417.648,46 700.172,322	1	417.633,576 700.182,825	18.217

** Lungimile segmentelor sunt determinate în planul de proiecție Stereo 70 și sunt rotunjite la 1 milimetru.

*** Distanța dintre puncte este formată din segmente cumulate ce sunt mai mici decât valoarea 1 milimetru.

**DATE DESPRE IMOBILUL NR. 7035**

Oficiul de Cadastru și Publicitate Imobiliară MARAMURES
Biroul de Cadastru și Publicitate Imobiliară Sighetu Marmatiei

A. Partea I. Descrierea imobilului

TEREN Necunoscut

Nr. CF vechi:867
Nr. topografic:759

Adresa: Loc. Sat-Sugatag, Jud. Maramures

Nr. Crt	Nr cadastral Nr. topografic	Suprafața* (mp)	Observații / Referințe
A1		2.865	Sector cadastral:15 Teren neimprejmuit;

B. Partea II. Proprietari și acte

Inscrieri privitoare la dreptul de proprietate și alte drepturi reale		Referințe
7035 / 01/09/2024		
Act Normativ nr. Legea nr. 7, din 13/03/1996 emis de Parlamentul României;		
B1	Intabulare, drept de PROPRIETATE, dobandit prin Lege, cota actuala 1/1 1) NEIDENTIFICAT NEIDENTIFICAT	A1
Act Administrativ nr. Adeverința nr. 4918, din 01/08/2024 emis de Primăria Ocna Șugatag;		
B2	Se notează posesia faptică în favoarea lui 1) HOTEA GHIRASIN	A1

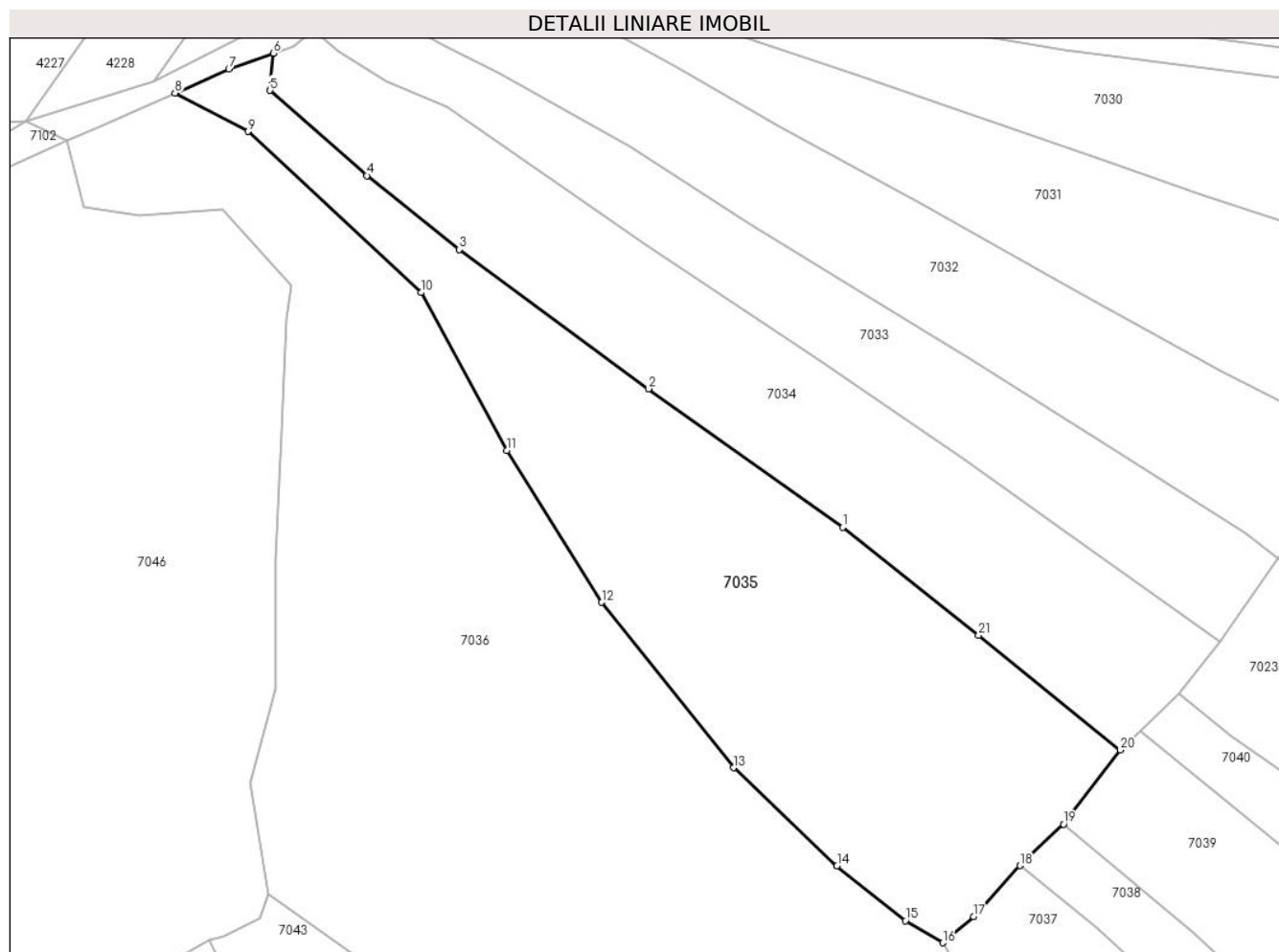
C. Partea III. SARCINI .

Inscrieri privind dezmembramintele dreptului de proprietate, drepturi reale de garanție și sarcini	Referințe
NU SUNT	

Teren

Nr cadastral	Suprafața (mp)*	Observații / Referințe
	2.865	

* Suprafața este determinată în planul de proiecție Stereo 70.



Date referitoare la teren

Crt	Categorie folosință	Intra vilan	Suprafața (mp)	Tarla	Parcelă	Nr. topo	Observații / Referințe
1	faneata	DA	135	-	-	-	
2	faneata	NU	2.730	-	-	-	

Lungime Segmente

1) Valorile lungimilor segmentelor sunt obținute din proiecție în plan.

Punct început	X / Y	Punct sfârșit	X / Y	Lungime segment (** (m))
1	417.618,441 700.174,38	2	417.594,114 700.191,696	29.86
3	417.570,442 700.209,102	4	417.558,853 700.218,35	14.827
5	417.546,752 700.229,004	6	417.547,177 700.233,661	4.676
7	417.541,599 700.231,694	8	417.534,867 700.228,69	7.372

Punct început	X / Y	Punct sfârșit	X / Y	Lungime segment (** (m))
2	417.594,114 700.191,696	3	417.570,442 700.209,102	29.383
4	417.558,853 700.218,35	5	417.546,752 700.229,004	16.123
6	417.547,177 700.233,661	7	417.541,599 700.231,694	5.915
8	417.534,867 700.228,69	9	417.543,989 700.223,886	10.31

Punct început	X / Y	Punct sfârşit	X / Y	Lungime segment (** (m)
9	417.543,989 700.223,886	10	417.565,67 700.203,735	29.599
11	417.576,361 700.183,97	12	417.588,273 700.164,994	22.405
13	417.604,742 700.144,295	14	417.617,712 700.132,046	17.84
15	417.626,262 700.125,183	16	417.630,955 700.122,422	5.445
17	417.634,823 700.125,68	18	417.640,621 700.132,066	8.625
19	417.646,053 700.137,263	20	417.653,162 700.146,515	11.668
21	417.635,436 700.160,863	1	417.618,441 700.174,38	21.715

Punct început	X / Y	Punct sfârşit	X / Y	Lungime segment (** (m)
10	417.565,67 700.203,735	11	417.576,361 700.183,97	22.471
12	417.588,273 700.164,994	13	417.604,742 700.144,295	26.451
14	417.617,712 700.132,046	15	417.626,262 700.125,183	10.964
16	417.630,955 700.122,422	17	417.634,823 700.125,68	5.057
18	417.640,621 700.132,066	19	417.646,053 700.137,263	7.518
20	417.653,162 700.146,515	21	417.635,436 700.160,863	22.805

** Lungimile segmentelor sunt determinate în planul de proiecție Stereo 70 și sunt rotunjite la 1 milimetru.

*** Distanța dintre puncte este formată din segmente cumulate ce sunt mai mici decât valoarea 1 milimetru.

**DATE DESPRE IMOBILUL NR. 7036**

Oficiul de Cadastru și Publicitate Imobiliară MARAMURES
Biroul de Cadastru și Publicitate Imobiliară Sighetu Marmatiei

A. Partea I. Descrierea imobilului

TEREN Necunoscut

Nr. CF vechi:778, 1253
Nr. topografic:758, 757

Adresa: Loc. Sat-Sugatag, Jud. Maramures

Nr. Crt	Nr cadastral Nr. topografic	Suprafața* (mp)	Observații / Referințe
A1		6.012	Sector cadastral:15 Teren neimprejmuit;

B. Partea II. Proprietari și acte

Inscrieri privitoare la dreptul de proprietate și alte drepturi reale		Referințe
7036 / 01/09/2024		
Act Normativ nr. Legea nr. 7, din 13/03/1996 emis de Parlamentul României;		
B1	Intabulare, drept de PROPRIETATE, dobandit prin Lege, cota actuala 1/1 1) NEIDENTIFICAT NEIDENTIFICAT	A1
Act Administrativ nr. Adeverința nr. 4919, din 01/08/2024 emis de Primăria Ocna Șugatag;		
B2	Se notează posesia faptică în favoarea lui 1) HOTEA ANA	A1

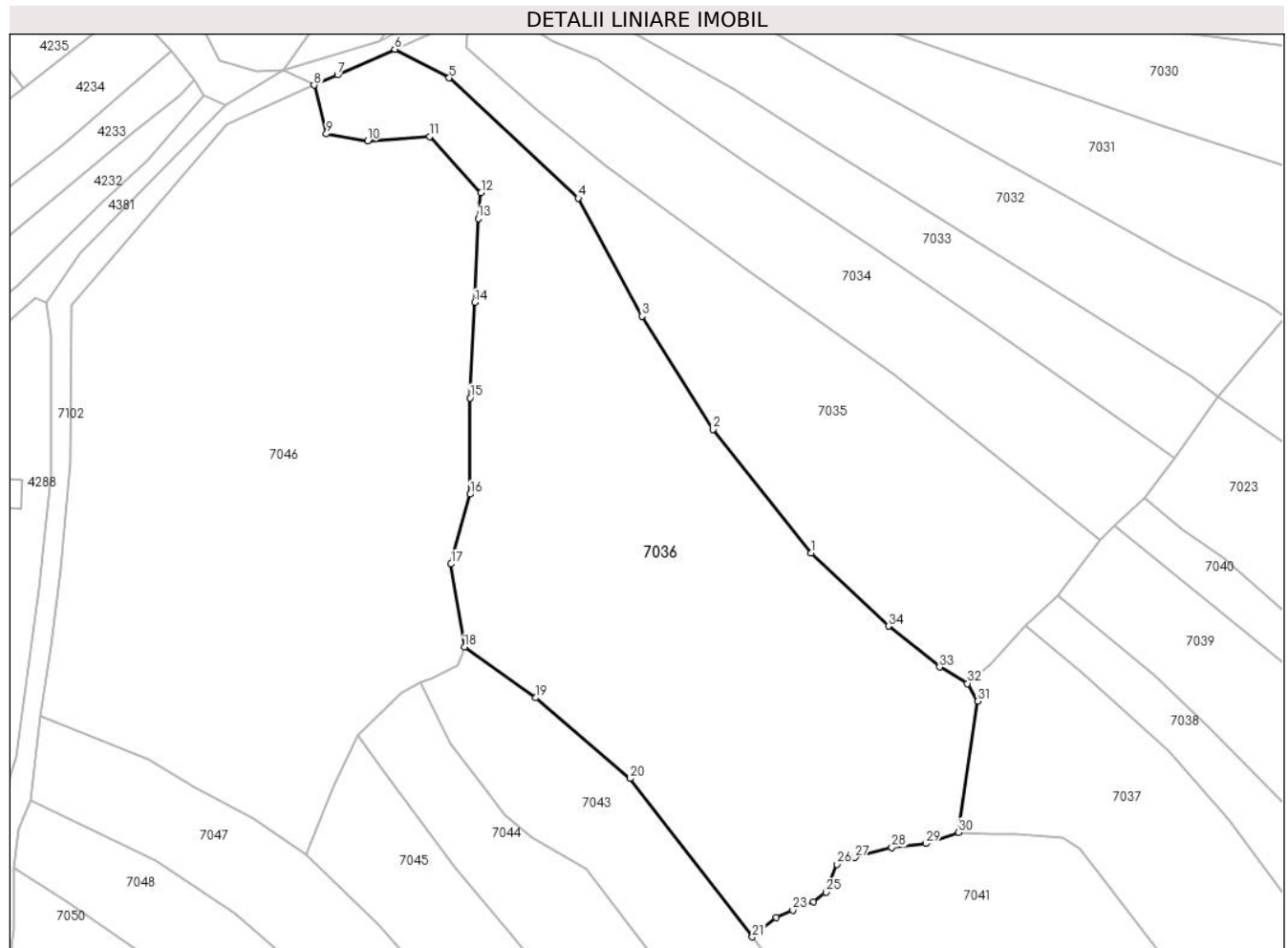
C. Partea III. SARCINI .

Inscrieri privind dezmembramintele dreptului de proprietate, drepturi reale de garanție și sarcini	Referințe
NU SUNT	

Teren

Nr cadastral	Suprafața (mp)*	Observații / Referințe
	6.012	

* Suprafața este determinată în planul de proiecție Stereo 70.



Date referitoare la teren

Crt	Categorie folosință	Intravilan	Suprafața (mp)	Tarla	Parcelă	Nr. topo	Observații / Referințe
1	faneata	DA	330	-	-	-	
2	faneata	NU	5.682	-	-	-	

Lungime Segmente

1) Valorile lungimilor segmentelor sunt obținute din proiecție în plan.

Punct început	X / Y	Punct sfârșit	X / Y	Lungime segment (** (m)
1	417.604,742 700.144,295	2	417.588,273 700.164,994	26.451
3	417.576,361 700.183,97	4	417.565,67 700.203,735	22.471
5	417.543,989 700.223,886	6	417.534,867 700.228,69	10.31
7	417.525,262 700.224,405	8	417.521,312 700.222,695	4.304

Punct început	X / Y	Punct sfârșit	X / Y	Lungime segment (** (m)
2	417.588,273 700.164,994	3	417.576,361 700.183,97	22.405
4	417.565,67 700.203,735	5	417.543,989 700.223,886	29.599
6	417.534,867 700.228,69	7	417.525,262 700.224,405	10.517
8	417.521,312 700.222,695	9	417.523,396 700.214,498	8.458

Punct început	X / Y	Punct sfârșit	X / Y	Lungime segment (** (m)
9	417.523,396 700.214,498	10	417.530,319 700.213,333	7.02
11	417.540,732 700.214,055	12	417.549,338 700.204,633	12.761
13	417.548,857 700.200,324	14	417.548,269 700.186,271	14.065
15	417.547,51 700.170,273	16	417.547,51 700.154,132	16.141
17	417.544,299 700.142,424	18	417.546,57 700.128,532	14.076
19	417.558,53 700.120,015	20	417.574,364 700.106,494	20.821
21	417.594,856 700.079,962	22	417.598,869 700.083,254	5.191
23	417.601,647 700.084,411	24	417.605,076 700.085,839	3.714
25	417.607,188 700.087,45	26	417.609,056 700.092,118	5.028
27	417.612,086 700.093,262	28	417.618,248 700.094,962	6.392
29	417.623,965 700.095,588	30	417.629,467 700.097,458	5.811
31	417.632,699 700.119,445	32	417.630,955 700.122,422	3.45
33	417.626,262 700.125,183	34	417.617,712 700.132,046	10.964

Punct început	X / Y	Punct sfârșit	X / Y	Lungime segment (** (m)
10	417.530,319 700.213,333	11	417.540,732 700.214,055	10.438
12	417.549,338 700.204,633	13	417.548,857 700.200,324	4.336
14	417.548,269 700.186,271	15	417.547,51 700.170,273	16.016
16	417.547,51 700.154,132	17	417.544,299 700.142,424	12.14
18	417.546,57 700.128,532	19	417.558,53 700.120,015	14.683
20	417.574,364 700.106,494	21	417.594,856 700.079,962	33.524
22	417.598,869 700.083,254	23	417.601,647 700.084,411	3.009
24	417.605,076 700.085,839	25	417.607,188 700.087,45	2.656
26	417.609,056 700.092,118	27	417.612,086 700.093,262	3.239
28	417.618,248 700.094,962	29	417.623,965 700.095,588	5.751
30	417.629,467 700.097,458	31	417.632,699 700.119,445	22.223
32	417.630,955 700.122,422	33	417.626,262 700.125,183	5.445
34	417.617,712 700.132,046	1	417.604,742 700.144,295	17.84

** Lungimile segmentelor sunt determinate în planul de proiecție Stereo 70 și sunt rotunjite la 1 milimetru.

*** Distanța dintre puncte este formată din segmente cumulate ce sunt mai mici decât valoarea 1 milimetru.

**DATE DESPRE IMOBILUL NR. 7037**

Oficiul de Cadastru și Publicitate Imobiliară MARAMURES
Biroul de Cadastru și Publicitate Imobiliară Sighetu Marmatiei

A. Partea I. Descrierea imobilului

TEREN Extravilan

Nr. CF vechi:623
Nr. topografic:756

Adresa: Jud. Maramures

Nr. Crt	Nr cadastral Nr. topografic	Suprafața* (mp)	Observații / Referințe
A1		2.869	Sector cadastral:15 Teren neimprejmuit;

B. Partea II. Proprietari și acte

Inscrieri privitoare la dreptul de proprietate și alte drepturi reale		Referințe
7037 / 01/09/2024		
Act Normativ nr. Legea nr. 7, din 13/03/1996 emis de Parlamentul României;		
B1	Intabulare, drept de PROPRIETATE, dobandit prin Lege, cota actuala 1/1 1) NEIDENTIFICAT NEIDENTIFICAT	A1
Act Administrativ nr. Adeverința nr. 4920, din 01/08/2024 emis de Primăria Ocna Șugatag;		
B2	Se notează posesia faptică în favoarea lui 1) BIRTOC PETRU	A1

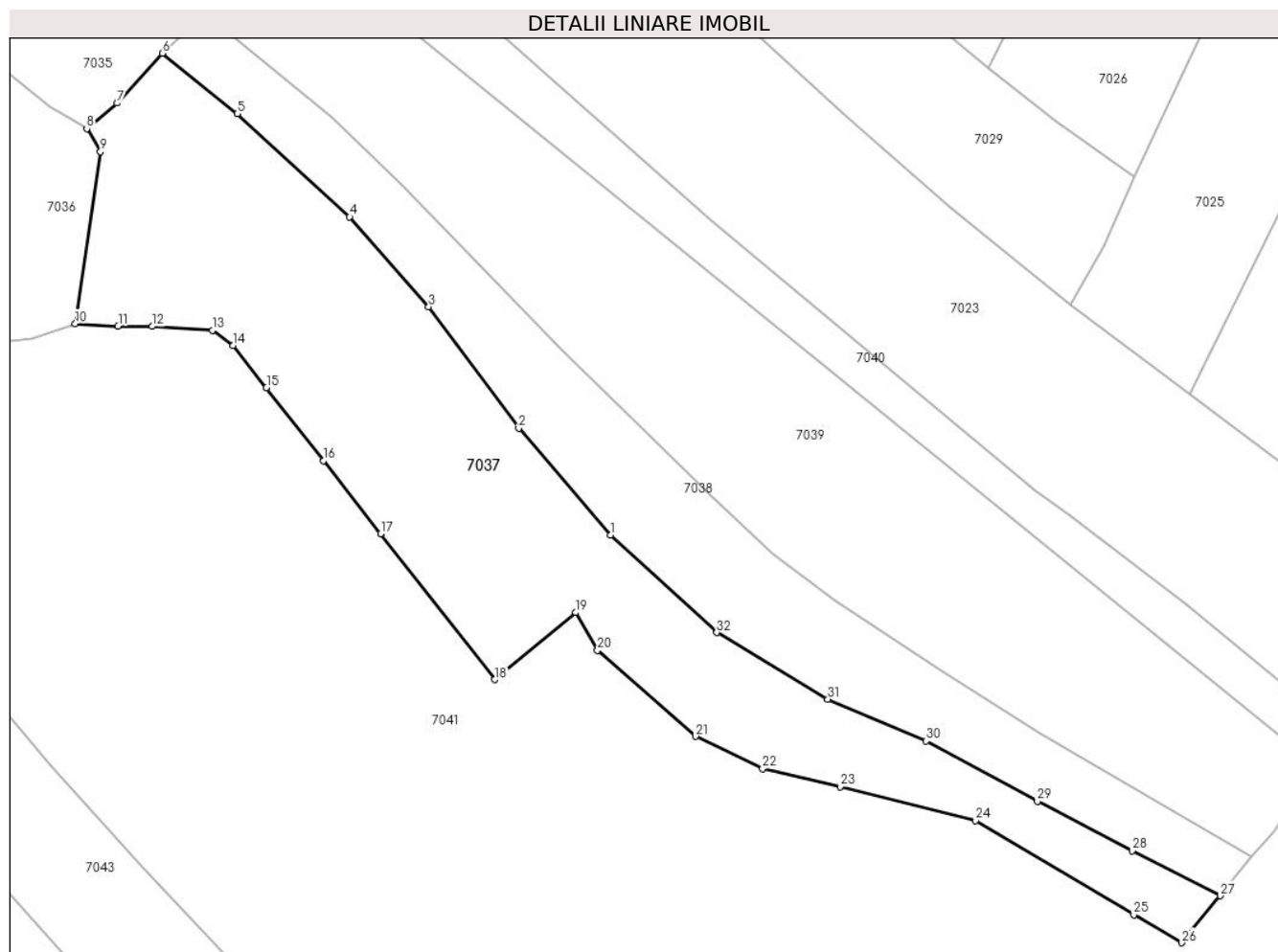
C. Partea III. SARCINI .

Inscrieri privind dezmembramintele dreptului de proprietate, drepturi reale de garanție și sarcini	Referințe
NU SUNT	

Teren

Nr cadastral	Suprafața (mp)*	Observații / Referințe
	2.869	

* Suprafața este determinată în planul de proiecție Stereo 70.



Date referitoare la teren

Crt	Categorie folosință	Intravilan	Suprafața (mp)	Tarla	Parcelă	Nr. topo	Observații / Referințe
1	faneata	NU	2.869	-	-	-	

Lungime Segmente

1) Valorile lungimilor segmentelor sunt obținute din proiecție în plan.

Punct început	X / Y	Punct sfârșit	X / Y	Lungime segment (** (m)
1	417.698,036 700.070,384	2	417.686,271 700.084,049	18.032
3	417.674,752 700.099,61	4	417.664,618 700.111,103	15.323
5	417.650,221 700.124,319	6	417.640,621 700.132,066	12.336
7	417.634,823 700.125,68	8	417.630,955 700.122,422	5.057
9	417.632,699 700.119,445	10	417.629,467 700.097,458	22.223

Punct început	X / Y	Punct sfârșit	X / Y	Lungime segment (** (m)
2	417.686,271 700.084,049	3	417.674,752 700.099,61	19.361
4	417.664,618 700.111,103	5	417.650,221 700.124,319	19.543
6	417.640,621 700.132,066	7	417.634,823 700.125,68	8.625
8	417.630,955 700.122,422	9	417.632,699 700.119,445	3.45
10	417.629,467 700.097,458	11	417.634,96 700.097,126	5.503

Punct început	X / Y	Punct sfârșit	X / Y	Lungime segment (** (m)	Punct început	X / Y	Punct sfârșit	X / Y	Lungime segment (** (m)
11	417.634,96 700.097,126	12	417.639,348 700.097,097	4.388	12	417.639,348 700.097,097	13	417.647,035 700.096,597	7.703
13	417.647,035 700.096,597	14	417.649,698 700.094,679	3.282	14	417.649,698 700.094,679	15	417.653,971 700.089,25	6.909
15	417.653,971 700.089,25	16	417.661,278 700.079,908	11.86	16	417.661,278 700.079,908	17	417.668,585 700.070,566	11.86
17	417.668,585 700.070,566	18	417.683,199 700.051,882	23.72	18	417.683,199 700.051,882	19	417.693,59 700.060,47	13.481
19	417.693,59 700.060,47	20	417.696,38 700.055,63	5.587	20	417.696,38 700.055,63	21	417.708,951 700.044,614	16.715
21	417.708,951 700.044,614	22	417.717,517 700.040,501	9.502	22	417.717,517 700.040,501	23	417.727,449 700.038,181	10.199
23	417.727,449 700.038,181	24	417.744,814 700.033,86	17.895	24	417.744,814 700.033,86	25	417.765,083 700.021,759	23.606
25	417.765,083 700.021,759	26	417.771,195 700.018,202	7.072	26	417.771,195 700.018,202	27	417.776,134 700.024,211	7.778
27	417.776,134 700.024,211	28	417.764,863 700.029,984	12.663	28	417.764,863 700.029,984	29	417.752,718 700.036,336	13.706
29	417.752,718 700.036,336	30	417.738,486 700.044,042	16.184	30	417.738,486 700.044,042	31	417.725,876 700.049,397	13.7
31	417.725,876 700.049,397	32	417.711,636 700.057,911	16.591	32	417.711,636 700.057,911	1	417.698,036 700.070,384	18.454

** Lungimile segmentelor sunt determinate în planul de proiecție Stereo 70 și sunt rotunjite la 1 milimetru.

*** Distanța dintre puncte este formată din segmente cumulate ce sunt mai mici decât valoarea 1 milimetru.

**DATE DESPRE IMOBILUL NR. 7038**

Oficiul de Cadastru și Publicitate Imobiliară MARAMURES
Biroul de Cadastru și Publicitate Imobiliară Sighetu Marmatiei

A. Partea I. Descrierea imobilului

TEREN Extravilan

Nr. CF vechi:261
Nr. topografic:755/a

Adresa: Jud. Maramures

Nr. Crt	Nr cadastral Nr. topografic	Suprafața* (mp)	Observații / Referințe
A1		1.617	Sector cadastral:15 Teren neimprejmuit;

B. Partea II. Proprietari și acte

Inscrieri privitoare la dreptul de proprietate și alte drepturi reale		Referințe
7038 / 01/09/2024		
Act Normativ nr. Legea nr. 7, din 13/03/1996 emis de Parlamentul României;		
B1	Intabulare, drept de PROPRIETATE, dobandit prin Lege, cota actuala 1/1 1) NEIDENTIFICAT NEIDENTIFICAT	A1
Act Administrativ nr. Adeverința nr. 4921, din 01/08/2024 emis de Primăria Ocna Șugatag;		
B2	Se notează posesia faptică în favoarea lui 1) PUȚI MARIA	A1


C. Partea III. SARCINI .

Inscrieri privind dezmembramintele dreptului de proprietate, drepturi reale de garanție și sarcini	Referințe
NU SUNT	

Teren

Nr cadastral	Suprafața (mp)*	Observații / Referințe
	1.617	

* Suprafața este determinată în planul de proiecție Stereo 70.



Date referitoare la teren

Crt	Categorie folosință	Intravilan	Suprafața (mp)	Tarla	Parcelă	Nr. topo	Observații / Referințe
1	faneata	NU	1.617	-	-	-	

Lungime Segmente

1) Valorile lungimilor segmentelor sunt obținute din proiecție în plan.

Punct început	X / Y	Punct sfârșit	X / Y	Lungime segment (** (m)
1	417.671,421 700.115,218	2	417.662,338 700.123,757	12.467
3	417.646,053 700.137,263	4	417.640,621 700.132,066	7.518
5	417.650,221 700.124,319	6	417.664,618 700.111,103	19.543
7	417.674,752 700.099,61	8	417.686,271 700.084,049	19.361
9	417.698,036 700.070,384	10	417.711,636 700.057,911	18.454

Punct început	X / Y	Punct sfârșit	X / Y	Lungime segment (** (m)
2	417.662,338 700.123,757	3	417.646,053 700.137,263	21.157
4	417.640,621 700.132,066	5	417.650,221 700.124,319	12.336
6	417.664,618 700.111,103	7	417.674,752 700.099,61	15.323
8	417.686,271 700.084,049	9	417.698,036 700.070,384	18.032
10	417.711,636 700.057,911	11	417.725,876 700.049,397	16.591

Punct început	X / Y	Punct sfârșit	X / Y	Lungime segment (** (m)
11	417.725,876 700.049,397	12	417.738,486 700.044,042	13.7
13	417.752,718 700.036,336	14	417.764,863 700.029,984	13.706
15	417.776,134 700.024,211	16	417.780,205 700.029,165	6.412
17	417.767,925 700.036,332	18	417.753,082 700.044,927	17.152
19	417.740,481 700.053,061	20	417.726,773 700.061,973	16.35
21	417.718,812 700.068,037	22	417.710,992 700.075,256	10.643
23	417.691,791 700.094,191	1	417.671,421 700.115,218	29.276

Punct început	X / Y	Punct sfârșit	X / Y	Lungime segment (** (m)
12	417.738,486 700.044,042	13	417.752,718 700.036,336	16.184
14	417.764,863 700.029,984	15	417.776,134 700.024,211	12.663
16	417.780,205 700.029,165	17	417.767,925 700.036,332	14.218
18	417.753,082 700.044,927	19	417.740,481 700.053,061	14.998
20	417.726,773 700.061,973	21	417.718,812 700.068,037	10.007
22	417.710,992 700.075,256	23	417.691,791 700.094,191	26.967

** Lungimile segmentelor sunt determinate în planul de proiecție Stereo 70 și sunt rotunjite la 1 milimetru.

*** Distanța dintre puncte este formată din segmente cumulate ce sunt mai mici decât valoarea 1 milimetru.



DATE DESPRE IMOBILUL NR. 7039

Oficiul de Cadastru și Publicitate Imobiliară MARAMURES
Biroul de Cadastru și Publicitate Imobiliară Sighetu Marmatiei

A. Partea I. Descrierea imobilului

TEREN Necunoscut

Nr. CF vechi:279, 545, 155
Nr. topografic:754/2, 755/b

Adresa: Loc. Sat-Sugatag, Nr. 254, Jud. Maramures

Nr. Crt	Nr cadastral Nr. topografic	Suprafața* (mp)	Observații / Referințe
A1		5.091	Sector cadastral:15 Teren imprejmuit; parte din nr. topo: 704, 703

Construcții

Crt	Nr cadastral Nr. topografic	Adresa	Observații / Referințe
A1.1		Loc. Sat-Sugatag, Nr. 254, Jud. Maramures	Nr. niveluri:2; S. construita la sol:112 mp; S. construita desfasurata:125 mp; Casa de locuit, D+P
A1.2		Loc. Sat-Sugatag, Nr. 254, Jud. Maramures	Nr. niveluri:1; S. construita la sol:39 mp; S. construita desfasurata:39 mp; Construcție anexă, P
A1.3		Loc. Sat-Sugatag, Nr. 254, Jud. Maramures	Nr. niveluri:1; S. construita la sol:85 mp; S. construita desfasurata:85 mp; Construcție anexă, P

B. Partea II. Proprietari și acte

Inscrieri privitoare la dreptul de proprietate și alte drepturi reale		Referințe
7039 / 01/09/2024		
Act Normativ nr. Legea nr. 7, din 13/03/1996 emis de Parlamentul României;		
B1	Intabulare, drept de PROPRIETATE, dobandit prin Lege, cota actuala 1/1 1) NEIDENTIFICAT NEIDENTIFICAT	A1
Act Administrativ nr. Adeverința nr, 4922, din 01/08/2024 emis de Primăria Ocna Șugatag;		
B2	Se notează posesia faptică în favoarea lui: 1) VELEA EUDOCHIA	A1
Act Normativ nr. Legea nr. 7, din 13/03/2024 emis de Parlamentul României;		
B3	Intabulare, drept de PROPRIETATE, dobandit prin Lege, cota actuala 1/1 1) VELEA EUDOCHIA	A1.1, A1.2, A1.3

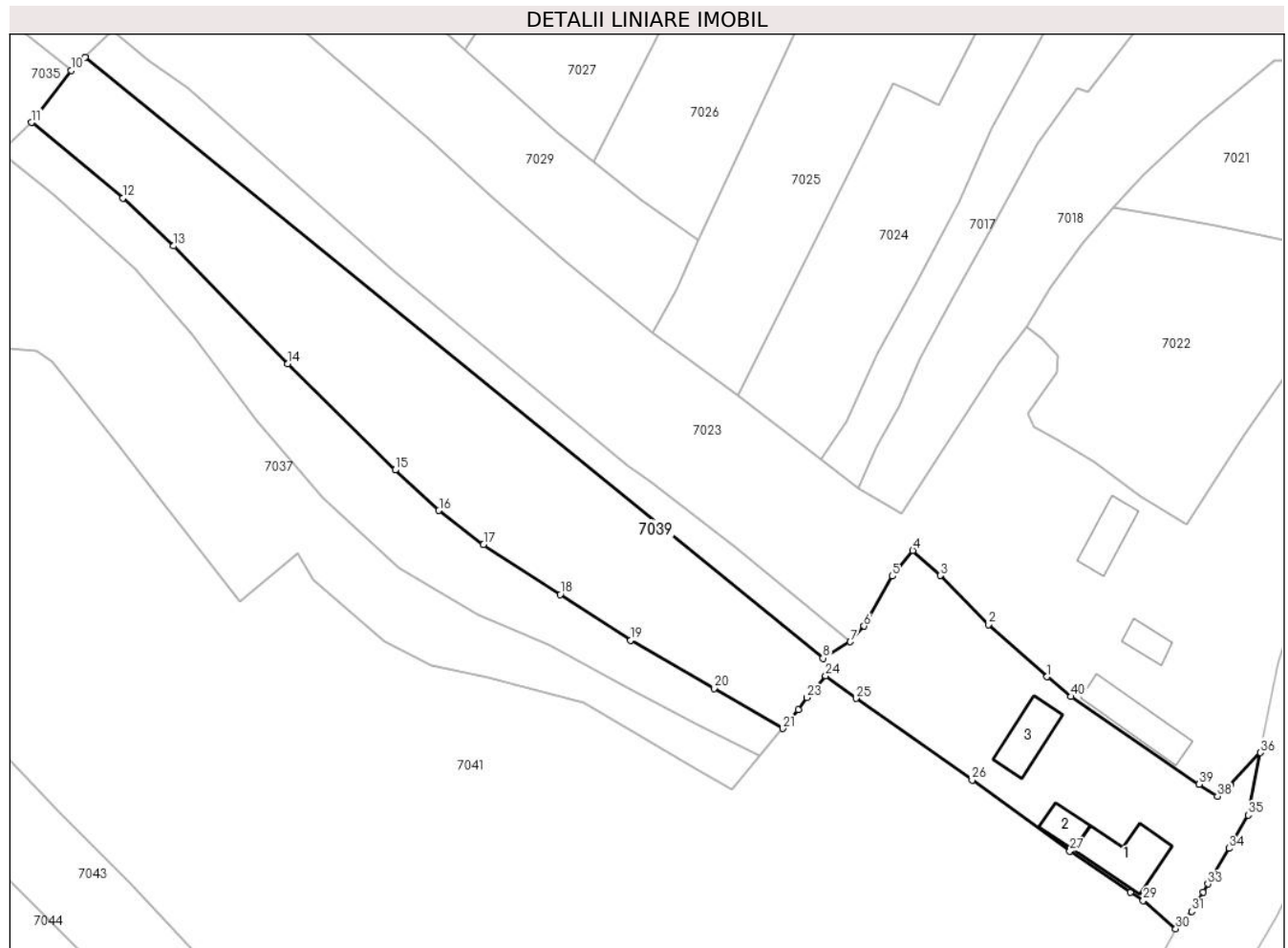
C. Partea III. SARCINI .

Inscrieri privind dezmembramintele dreptului de proprietate, drepturi reale de garanție și sarcini	Referințe
NU SUNT	

Teren

Nr cadastral	Suprafața (mp)*	Observații / Referințe
	5.091	parte din nr. topo: 704, 703

* Suprafața este determinată în planul de proiecție Stereo 70.



Date referitoare la teren

Crt	Categorie folosință	Intravilan	Suprafața (mp)	Tarla	Parcelă	Nr. topo	Observații / Referințe
1	curți constructii	DA	850	-	-	-	
2	faneata	DA	1.003	-	-	-	
3	faneata	NU	3.238	-	-	-	

Date referitoare la construcții

Crt	Număr	Destinație construcție	Supraf. (mp)	Situație juridică	Observații / Referințe
A1.1		construcții de locuințe	112	Cu acte	Nr. niveluri:2; S. construita la sol:112 mp; S. construita desfasurata:125 mp; Casa de locuit, D+P
A1.2		construcții anexa	39	Cu acte	Nr. niveluri:1; S. construita la sol:39 mp; S. construita desfasurata:39 mp; Construcție anexă, P
A1.3		construcții anexa	85	Cu acte	Nr. niveluri:1; S. construita la sol:85 mp; S. construita desfasurata:85 mp; Construcție anexă, P

Lungime Segmente

1) Valorile lungimilor segmentelor sunt obținute din proiecție în plan.

Punct început	X / Y	Punct sfârșit	X / Y	Lungime segment (** (m)
1	417.827,42 700.038,386	2	417.816,926 700.047,689	14.024
3	417.808,318 700.056,432	4	417.803,436 700.060,921	6.632
5	417.799,788 700.056,341	6	417.794,723 700.047,424	10.255
7	417.792,277 700.044,618	8	417.787,383 700.041,693	5.701
9	417.655,606 700.148,857	10	417.653,162 700.146,515	3.385
11	417.646,053 700.137,263	12	417.662,338 700.123,757	21.157
13	417.671,421 700.115,218	14	417.691,791 700.094,191	29.276
15	417.710,992 700.075,256	16	417.718,812 700.068,037	10.643
17	417.726,773 700.061,973	18	417.740,481 700.053,061	16.35
19	417.753,082 700.044,927	20	417.767,925 700.036,332	17.152
21	417.780,205 700.029,165	22	417.783,002 700.032,476	4.334
23	417.784,483 700.034,664	24	417.787,875 700.038,579	5.18
25	417.793,28 700.034,541	26	417.814,041 700.019,96	25.37
27	417.831,479 700.007,32	28	417.842,349 700.000,0	13.105
29	417.844,605 699.998,481	30	417.850,411 699.993,444	7.686
31	417.853,222 699.996,508	32	417.855,313 700.000,0	4.07
33	417.856,162 700.001,417	34	417.859,894 700.007,786	7.382
35	417.863,325 700.013,701	36	417.865,514 700.024,866	11.378
37	417.860,139 700.019,123	38	417.857,845 700.017,085	3.069
39	417.854,573 700.019,189	40	417.831,724 700.034,843	27.697

Punct început	X / Y	Punct sfârșit	X / Y	Lungime segment (** (m)
2	417.816,926 700.047,689	3	417.808,318 700.056,432	12.269
4	417.803,436 700.060,921	5	417.799,788 700.056,341	5.855
6	417.794,723 700.047,424	7	417.792,277 700.044,618	3.722
8	417.787,383 700.041,693	9	417.655,606 700.148,857	169.851
10	417.653,162 700.146,515	11	417.646,053 700.137,263	11.668
12	417.662,338 700.123,757	13	417.671,421 700.115,218	12.467
14	417.691,791 700.094,191	15	417.710,992 700.075,256	26.967
16	417.718,812 700.068,037	17	417.726,773 700.061,973	10.007
18	417.740,481 700.053,061	19	417.753,082 700.044,927	14.998
20	417.767,925 700.036,332	21	417.780,205 700.029,165	14.218
22	417.783,002 700.032,476	23	417.784,483 700.034,664	2.642
24	417.787,875 700.038,579	25	417.793,28 700.034,541	6.747
26	417.814,041 700.019,96	27	417.831,479 700.007,32	21.537
28	417.842,349 700.000,0	29	417.844,605 699.998,481	2.72
30	417.850,411 699.993,444	31	417.853,222 699.996,508	4.158
32	417.855,313 700.000,0	33	417.856,162 700.001,417	1.652
34	417.859,894 700.007,786	35	417.863,325 700.013,701	6.838
36	417.865,514 700.024,866	37	417.860,139 700.019,123	7.866
38	417.857,845 700.017,085	39	417.854,573 700.019,189	3.89
40	417.831,724 700.034,843	1	417.827,42 700.038,386	5.575

** Lungimile segmentelor sunt determinate în planul de proiecție Stereo 70 și sunt rotunjite la 1 milimetru.

*** Distanța dintre puncte este formată din segmente cumulate ce sunt mai mici decât valoarea 1 milimetru.

**DATE DESPRE IMOBILUL NR. 7040**

Oficiul de Cadastru și Publicitate Imobiliară MARAMURES
Biroul de Cadastru și Publicitate Imobiliară Sighetu Marmatiei

A. Partea I. Descrierea imobilului

TEREN Extravilan

Nr. topografic:754/1

Adresa: Jud. Maramures

Nr. Crt	Nr cadastral Nr. topografic	Suprafața* (mp)	Observații / Referințe
A1	58696	962	Sector cadastral:15 Teren neimprejmuit;

B. Partea II. Proprietari și acte

Inscrieri privitoare la dreptul de proprietate și alte drepturi reale	Referințe
7040 / 01/09/2024	
Act Administrativ nr. Titlul de proprietate nr. 60472/3, din 11/08/1994 emis de Comisia județeană de fond funciar Maramureș (Schita de dezmembrare vizată de OJCGC Maramureș sub nr. 892/17.03.2003);	
B1	Intabulare, drept de PROPRIETATEprevederile Legii fondului funciar nr. 18/1991, dobandit prin Reconstituire, cota actuala 1/1
	1) PAROHIA ORTODOXĂ ROMÂNĂ SAT ȘUGATAG , CIF:12339532
	<i>OBSERVATII: Poziție transcrisă din CF 58696 Ocna Șugatag, înscrisă sub rangul încheierii nr. 885/18.03.2003</i>

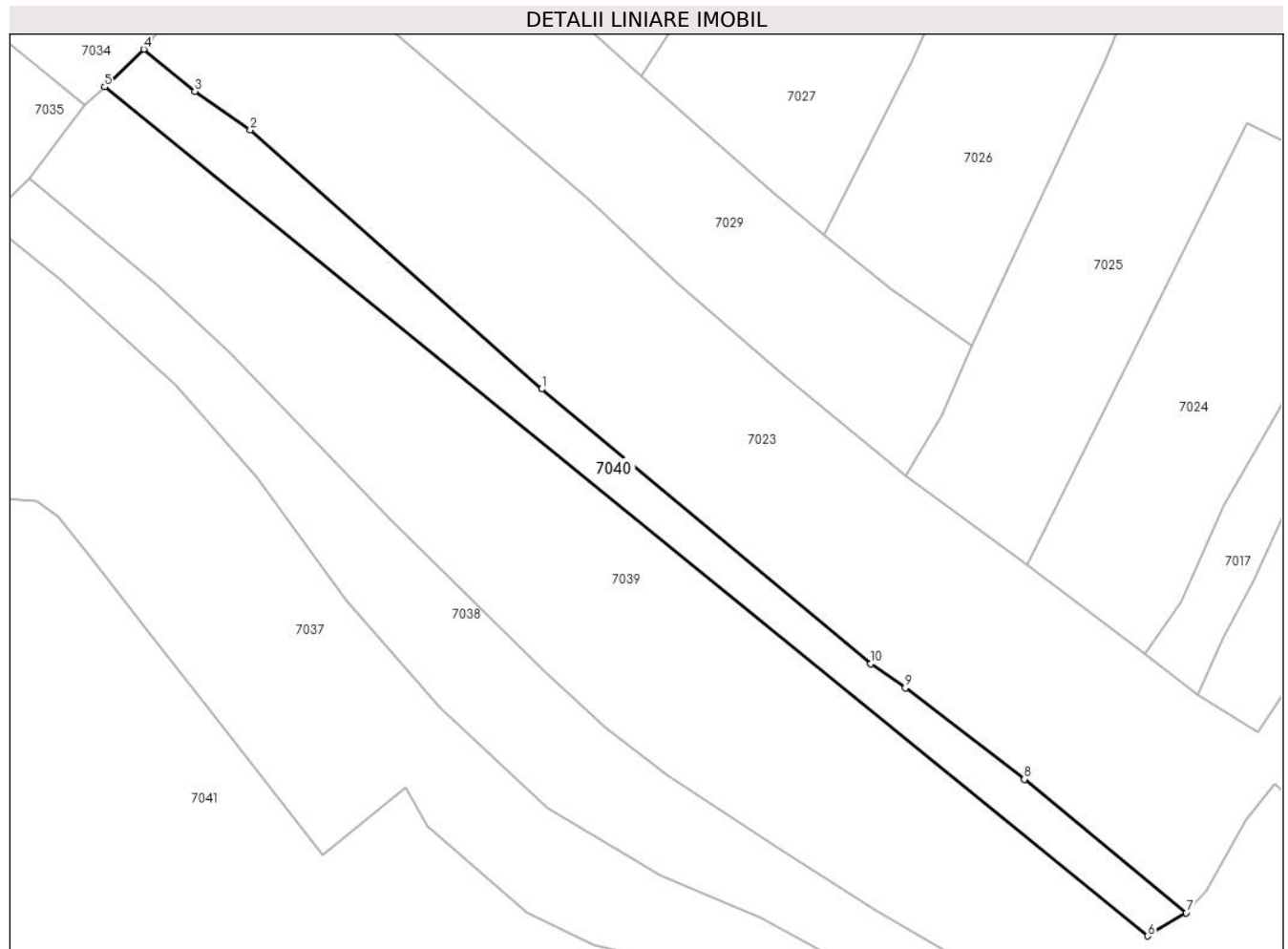
C. Partea III. SARCINI .

Inscrieri privind dezmembramintele dreptului de proprietate, drepturi reale de garanție și sarcini	Referințe
NU SUNT	

Teren

Nr cadastral	Suprafața (mp)*	Observații / Referințe
58696	962	

* Suprafața este determinată în planul de proiecție Stereo 70.



Date referitoare la teren

Crt	Categorie folosință	Intravilan	Suprafața (mp)	Tarla	Parcelă	Nr. topo	Observații / Referințe
1	arabil	NU	962	-	-	-	

Lungime Segmente

1) Valorile lungimilor segmentelor sunt obținute din proiecție în plan.

Punct început	X / Y	Punct sfârșit	X / Y	Lungime segment (** (m)
1	417.710,846 700.110,741	2	417.674,007 700.143,418	49.243
2	417.674,007 700.143,418	3	417.667,007 700.148,303	8.536
3	417.667,007 700.148,303	4	417.660,567 700.153,611	8.346
4	417.660,567 700.153,611	5	417.655,606 700.148,857	6.871
5	417.655,606 700.148,857	6	417.787,383 700.041,693	169.851

Punct început	X / Y	Punct sfârșit	X / Y	Lungime segment (** (m)
6	417.787,383 700.041,693	7	417.792,277 700.044,618	5.701
7	417.792,277 700.044,618	8	417.771,792 700.061,463	26.521
8	417.771,792 700.061,463	9	417.756,781 700.072,997	18.93
9	417.756,781 700.072,997	10	417.752,412 700.076,041	5.325
10	417.752,412 700.076,041	1	417.710,846 700.110,741	54.146

** Lungimile segmentelor sunt determinate în planul de proiecție Stereo 70 și sunt rotunjite la 1 milimetru.

*** Distanța dintre puncte este formată din segmente cumulate ce sunt mai mici decât valoarea 1 milimetru.

**DATE DESPRE IMOBILUL NR. 7041**

Oficiul de Cadastru și Publicitate Imobiliară MARAMURES
Biroul de Cadastru și Publicitate Imobiliară Sighetu Marmatiei

A. Partea I. Descrierea imobilului

Nr. CF vechi: 37, 155, 253, 521, 1504,
10194, 839/b

Nr. topografic: 702, 703, 757, 701, 674, 675,
676

TEREN Necunoscut

Adresa: Loc. Sat-Sugatag, Nr. 255, Jud. Maramures

Nr. Crt	Nr cadastral Nr. topografic	Suprafața* (mp)	Observații / Referințe
A1		18.573	Sector cadastral: 15 Teren imprejmuit;

Construcții

Crt	Nr cadastral Nr. topografic	Adresa	Observații / Referințe
A1.1		Loc. Sat-Sugatag, Nr. 255, Jud. Maramures	Nr. niveluri: 2; S. construita la sol: 95 mp; S. construita desfasurata: 110 mp; Casa de locuit, D+P
A1.2		Loc. Sat-Sugatag, Nr. 255, Jud. Maramures	Nr. niveluri: 1; S. construita la sol: 57 mp; S. construita desfasurata: 57 mp; Construcție anexă, P
A1.3		Loc. Sat-Sugatag, Nr. 255, Jud. Maramures	Nr. niveluri: 1; S. construita la sol: 83 mp; S. construita desfasurata: 83 mp; Construcție anexă, P
A1.4		Loc. Sat-Sugatag, Nr. 255, Jud. Maramures	Nr. niveluri: 1; S. construita la sol: 95 mp; S. construita desfasurata: 95 mp; Casa de locuit, P

B. Partea II. Proprietari și acte

Inscrieri privitoare la dreptul de proprietate și alte drepturi reale		Referințe
7041 / 01/09/2024		
Act Normativ nr. Legea nr. 7, din 13/03/1996 emis de Parlamentul României;		
B1	Intabulare, drept de PROPRIETATE, dobandit prin Lege, cota actuala 1/1 1) NEIDENTIFICAT NEIDENTIFICAT	A1
Act Administrativ nr. Adeverința nr. 4923, din 01/08/2024 emis de Primăria Ocna Șugatag;		
B2	Se notează posesia faptică în favoarea lui: 1) BALTĂ MARIA	A1
Act Normativ nr. Legea nr. 7, din 13/03/2024 emis de Parlamentul României;		
B3	Intabulare, drept de PROPRIETATE, dobandit prin Lege, cota actuala 1/1 1) BALTĂ MARIA	A1.1, A1.2, A1.3, A1.4

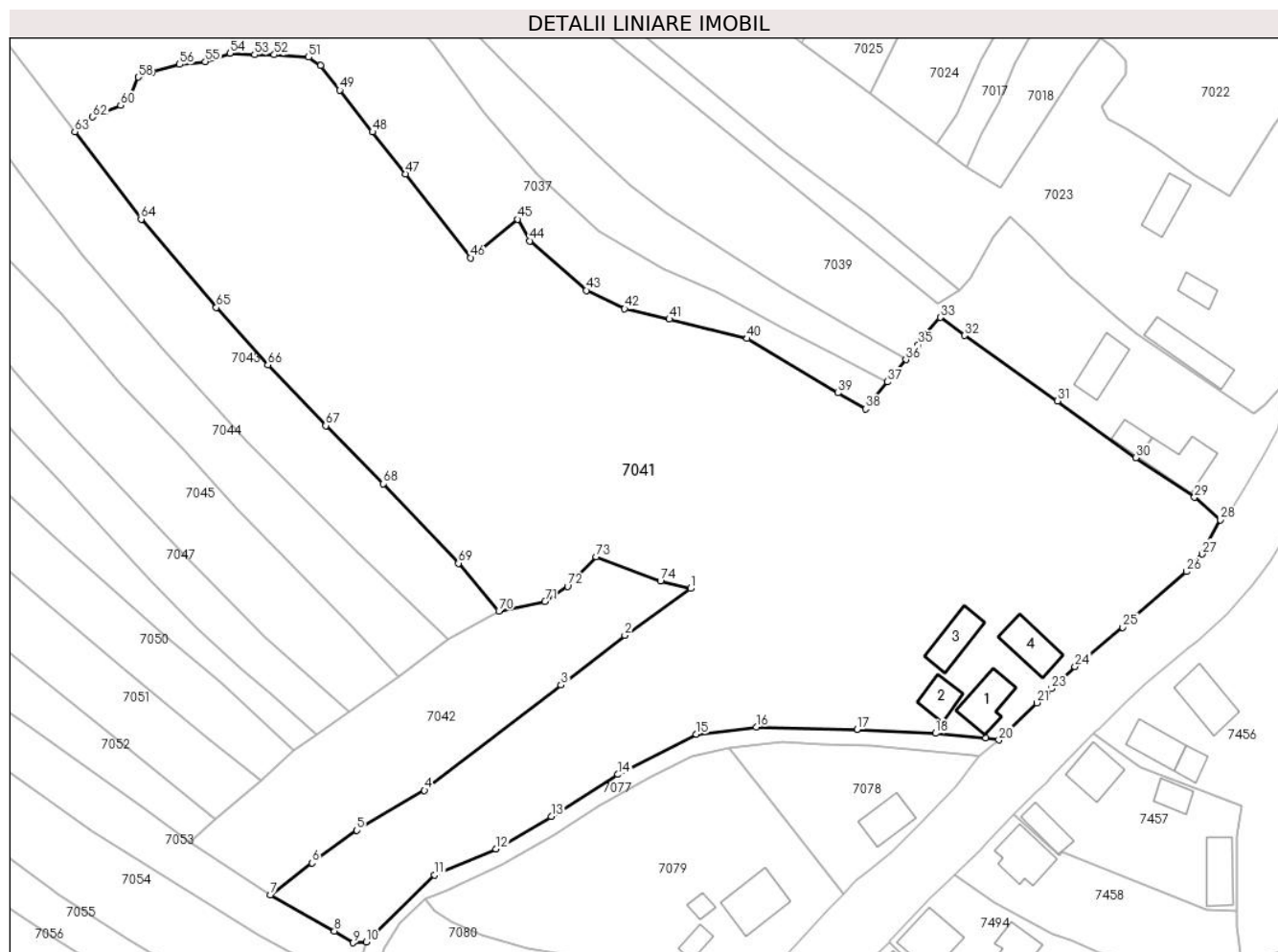
C. Partea III. SARCINI .

Inscrieri privind dezmembramentele dreptului de proprietate, drepturi reale de garanție și sarcini	Referințe
NU SUNT	

Teren

Nr cadastral	Suprafața (mp)*	Observații / Referințe
	18.573	

* Suprafața este determinată în planul de proiecție Stereo 70.



Date referitoare la teren

Crt	Categorie folosință	Intravilan	Suprafața (mp)	Tarla	Parcelă	Nr. topo	Observații / Referințe
1	curți constructii	DA	1.000	-	-	-	
2	faneata	DA	4.700	-	-	-	
3	faneata	NU	12.873	-	-	-	

Date referitoare la construcții

Crt	Număr	Destinație construcție	Supraf. (mp)	Situație juridică	Observații / Referințe
A1.1		construcții de locuințe	95	Cu acte	Nr. niveluri:2; S. construita la sol:95 mp; S. construita desfasurata:110 mp; Casa de locuit, D+P
A1.2		construcții anexa	57	Cu acte	Nr. niveluri:1; S. construita la sol:57 mp; S. construita desfasurata:57 mp; Construcție anexă, P
A1.3		construcții anexa	83	Cu acte	Nr. niveluri:1; S. construita la sol:83 mp; S. construita desfasurata:83 mp; Construcție anexă, P
A1.4		construcții de locuințe	95	Cu acte	Nr. niveluri:1; S. construita la sol:95 mp; S. construita desfasurata:95 mp; Casa de locuit, P

Lungime Segmente

1) Valorile lungimilor segmentelor sunt obținute din proiecție în plan.

Punct început	X / Y	Punct sfârșit	X / Y	Lungime segment	Punct început	X / Y	Punct sfârșit	X / Y	Lungime segment	Punct început	X / Y	Punct sfârșit	X / Y	Lungime segment
1	417.732,191 699.978,174	2	417.717,531 699.967,733	17.998	2	417.717,531 699.967,733	3	417.703,295 699.956,653	18.04	3	417.703,295 699.956,653	4	417.672,84 699.933,155	38.466
4	417.672,84 699.933,155	5	417.657,75 699.924,275	17.509	5	417.657,75 699.924,275	6	417.647,759 699.917,013	12.351	6	417.647,759 699.917,013	7	417.638,501 699.909,862	11.698
7	417.638,501 699.909,862	8	417.652,772 699.901,832	16.375	8	417.652,772 699.901,832	9	417.656,894 699.899,203	4.889	9	417.656,894 699.899,203	10	417.659,818 699.899,385	2.93
10	417.659,818 699.899,385	11	417.675,145 699.914,302	21.388	11	417.675,145 699.914,302	12	417.688,837 699.920,077	14.86	12	417.688,837 699.920,077	13	417.701,113 699.927,378	14.283
13	417.701,113 699.927,378	14	417.715,994 699.936,706	17.563	14	417.715,994 699.936,706	15	417.733,479 699.945,684	19.655	15	417.733,479 699.945,684	16	417.746,849 699.947,331	13.471
16	417.746,849 699.947,331	17	417.769,309 699.946,726	22.468	17	417.769,309 699.946,726	18	417.786,828 699.945,875	17.54	18	417.786,828 699.945,875	19	417.798,09 699.944,879	11.306
19	417.798,09 699.944,879	20	417.800,991 699.944,373	2.945	20	417.800,991 699.944,373	21	417.809,439 699.952,687	11.853	21	417.809,439 699.952,687	22	417.811,805 699.955,014	3.319
22	417.811,805 699.955,014	23	417.812,723 699.955,889	1.268	23	417.812,723 699.955,889	24	417.817,948 699.960,782	7.158	24	417.817,948 699.960,782	25	417.828,561 699.969,52	13.747
25	417.828,561 699.969,52	26	417.842,858 699.981,923	18.927	26	417.842,858 699.981,923	27	417.846,31 699.985,85	5.229	27	417.846,31 699.985,85	28	417.850,411 699.993,444	8.631
28	417.850,411 699.993,444	29	417.844,605 699.998,481	7.686	29	417.844,605 699.998,481	30	417.831,479 700.007,32	15.825	30	417.831,479 700.007,32	31	417.814,041 700.019,96	21.537
31	417.814,041 700.019,96	32	417.793,28 700.034,541	25.37	32	417.793,28 700.034,541	33	417.787,875 700.038,579	6.747	33	417.787,875 700.038,579	34	417.784,483 700.034,664	5.18
34	417.784,483 700.034,664	35	417.783,002 700.032,476	2.642	35	417.783,002 700.032,476	36	417.780,205 700.029,165	4.334	36	417.780,205 700.029,165	37	417.776,134 700.024,211	6.412
37	417.776,134 700.024,211	38	417.771,195 700.018,202	7.778	38	417.771,195 700.018,202	39	417.765,083 700.021,759	7.072	39	417.765,083 700.021,759	40	417.744,814 700.033,86	23.606
40	417.744,814 700.033,86	41	417.727,449 700.038,181	17.895	41	417.727,449 700.038,181	42	417.717,517 700.040,501	10.199	42	417.717,517 700.040,501	43	417.708,951 700.044,614	9.502
43	417.708,951 700.044,614	44	417.696,38 700.055,63	16.715	44	417.696,38 700.055,63	45	417.693,59 700.060,47	5.587	45	417.693,59 700.060,47	46	417.683,199 700.051,882	13.481
46	417.683,199 700.051,882	47	417.668,585 700.070,566	23.72	47	417.668,585 700.070,566	48	417.661,278 700.079,908	11.86	48	417.661,278 700.079,908	49	417.653,971 700.089,25	11.86
49	417.653,971 700.089,25	50	417.649,698 700.094,679	6.909	50	417.649,698 700.094,679	51	417.647,035 700.096,597	3.282	51	417.647,035 700.096,597	52	417.639,348 700.097,097	7.703
52	417.639,348 700.097,097	53	417.634,96 700.097,126	4.388	53	417.634,96 700.097,126	54	417.629,467 700.097,458	5.503	54	417.629,467 700.097,458	55	417.623,965 700.095,588	5.811
55	417.623,965 700.095,588	56	417.618,248 700.094,962	5.751	56	417.618,248 700.094,962	57	417.612,086 700.093,262	6.392	57	417.612,086 700.093,262	58	417.609,056 700.092,118	3.239
58	417.609,056 700.092,118	59	417.607,188 700.087,45	5.028	59	417.607,188 700.087,45	60	417.605,076 700.085,839	2.656	60	417.605,076 700.085,839	61	417.601,647 700.084,411	3.714
61	417.601,647 700.084,411	62	417.598,869 700.083,254	3.009	62	417.598,869 700.083,254	63	417.594,856 700.079,962	5.191	63	417.594,856 700.079,962	64	417.609,653 700.060,49	24.456
64	417.609,653 700.060,49	65	417.626,433 700.040,773	25.891	65	417.626,433 700.040,773	66	417.637,923 700.027,977	17.198	66	417.637,923 700.027,977	67	417.650,847 700.014,466	18.697
67	417.650,847 700.014,466	68	417.663,71 700.001,511	18.256	68	417.663,71 700.001,511	69	417.680,42 699.983,789	24.358	69	417.680,42 699.983,789	70	417.689,469 699.973,159	13.96
70	417.689,469 699.973,159	71	417.699,76 699.975,255	10.502	71	417.699,76 699.975,255	72	417.704,754 699.978,625	6.025	72	417.704,754 699.978,625	73	417.711,143 699.985,254	9.207
73	417.711,143 699.985,254	74	417.725,469 699.979,781	15.336	74	417.725,469 699.979,781	1	417.732,191 699.978,174	6.911					

** Lungimile segmentelor sunt determinate în planul de proiecție Stereo 70 și sunt rotunjite la 1 milimetru.

*** Distanța dintre puncte este formată din segmente cumulate ce sunt mai mici decât valoarea 1 milimetru.

**DATE DESPRE IMOBILUL NR. 7042**

Oficiul de Cadastru și Publicitate Imobiliară MARAMURES
Biroul de Cadastru și Publicitate Imobiliară Sighetu Marmatiei

A. Partea I. Descrierea imobilului

TEREN Extravilan

Nr. CF vechi:373
Nr. topografic:700

Adresa: Jud. Maramures

Nr. Crt	Nr cadastral Nr. topografic	Suprafața* (mp)	Observații / Referințe
A1		2.411	Sector cadastral:15 Teren neimprejmuit;

B. Partea II. Proprietari și acte

Inscrieri privitoare la dreptul de proprietate și alte drepturi reale		Referințe
7042 / 01/09/2024		
Act Normativ nr. Legea nr. 7, din 13/03/1996 emis de Parlamentul României;		
B1	Intabulare, drept de PROPRIETATE, dobandit prin Lege, cota actuala 1/1 1) NEIDENTIFICAT NEIDENTIFICAT	A1
Act Administrativ nr. Adeverința nr. 4924, din 01/08/2024 emis de Primăria Ocna Șugatag;		
B2	Se notează posesia faptică în favoarea lui 1) BALTĂ GHEORGHE	A1

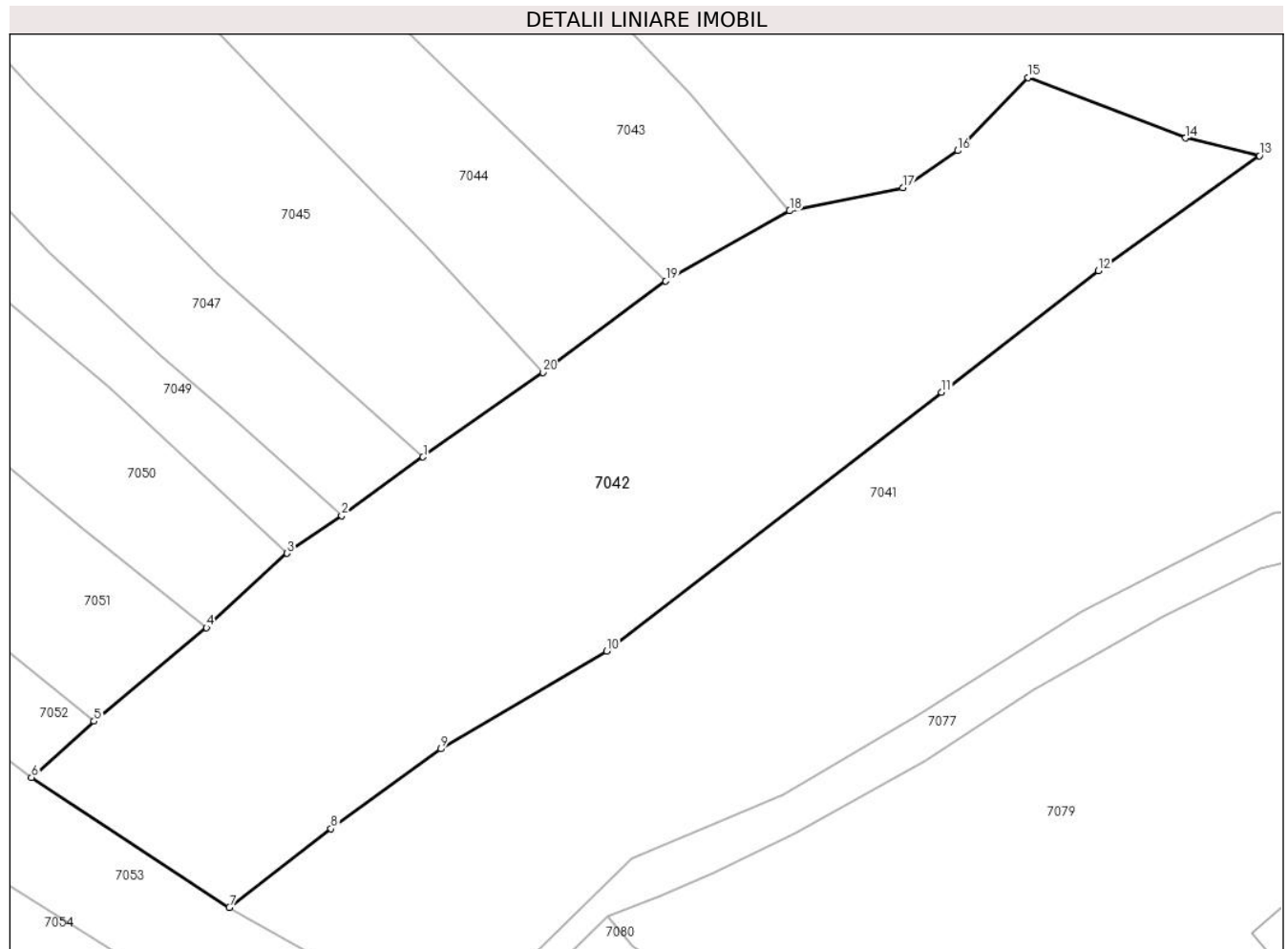
C. Partea III. SARCINI .

Inscrieri privind dezmembramintele dreptului de proprietate, drepturi reale de garanție și sarcini	Referințe
NU SUNT	

Teren

Nr cadastral	Suprafața (mp)*	Observații / Referințe
	2.411	

* Suprafața este determinată în planul de proiecție Stereo 70.



Date referitoare la teren

Crt	Categorie folosință	Intra vilan	Suprafața (mp)	Tarla	Parcelă	Nr. topo	Observații / Referințe
1	faneata	NU	2.411	-	-	-	

Lungime Segmente

1) Valorile lungimilor segmentelor sunt obținute din proiecție în plan.

Punct început	X / Y	Punct sfârșit	X / Y	Lungime segment (** (m)
1	417.656,116 699.950,801	2	417.648,716 699.945,477	9.116
2	417.648,716 699.945,477	3	417.643,753 699.942,045	6.034
3	417.643,753 699.942,045	4	417.636,43 699.935,285	9.966
4	417.636,43 699.935,285	5	417.626,204 699.926,784	13.298
5	417.626,204 699.926,784	6	417.620,513 699.921,664	7.655

Punct început	X / Y	Punct sfârșit	X / Y	Lungime segment (** (m)
6	417.620,513 699.921,664	7	417.638,501 699.909,862	21.514
7	417.638,501 699.909,862	8	417.647,759 699.917,013	11.698
8	417.647,759 699.917,013	9	417.657,75 699.924,275	12.351
9	417.657,75 699.924,275	10	417.672,84 699.933,155	17.509
10	417.672,84 699.933,155	11	417.703,295 699.956,653	38.466
11	417.703,295 699.956,653	12	417.717,531 699.967,733	18.04
12	417.717,531 699.967,733	13	417.732,191 699.978,174	17.998
13	417.732,191 699.978,174	14	417.725,469 699.979,781	6.911
14	417.725,469 699.979,781	15	417.711,143 699.985,254	15.336
15	417.711,143 699.985,254	16	417.704,754 699.978,625	9.207
16	417.704,754 699.978,625	17	417.699,76 699.975,255	6.025
17	417.699,76 699.975,255	18	417.689,469 699.973,159	10.502
18	417.689,469 699.973,159	19	417.678,207 699.966,78	12.943
19	417.678,207 699.966,78	20	417.667,019 699.958,474	13.934
20	417.667,019 699.958,474	1	417.656,116 699.950,801	13.332

** Lungimile segmentelor sunt determinate în planul de proiecție Stereo 70 și sunt rotunjite la 1 milimetru.

*** Distanța dintre puncte este formată din segmente cumulate ce sunt mai mici decât valoarea 1 milimetru.

**DATE DESPRE IMOBILUL NR. 7043**

Oficiul de Cadastru și Publicitate Imobiliară MARAMURES
Biroul de Cadastru și Publicitate Imobiliară Sighetu Marmatiei

A. Partea I. Descrierea imobilului

TEREN Extravilan

Nr. CF vechi:305, 304
Nr. topografic:677/a, 677/b

Adresa: Jud. Maramures

Nr. Crt	Nr cadastral Nr. topografic	Suprafața* (mp)	Observații / Referințe
A1		3.160	Sector cadastral:15 Teren neimprejmuit;

B. Partea II. Proprietari și acte

Inscrieri privitoare la dreptul de proprietate și alte drepturi reale		Referințe
7043 / 01/09/2024		
Act Normativ nr. Legea nr. 7, din 13/03/1996 emis de Parlamentul României;		
B1	Intabulare, drept de PROPRIETATE, dobandit prin Lege, cota actuala 1/1 1) NEIDENTIFICAT NEIDENTIFICAT	A1
Act Administrativ nr. Adeverința nr. 4925, din 01/08/2024 emis de Primăria Ocna Șugatag;		
B2	Se notează posesia faptică în favoarea lui 1) PUȚ GHEORGHE	A1

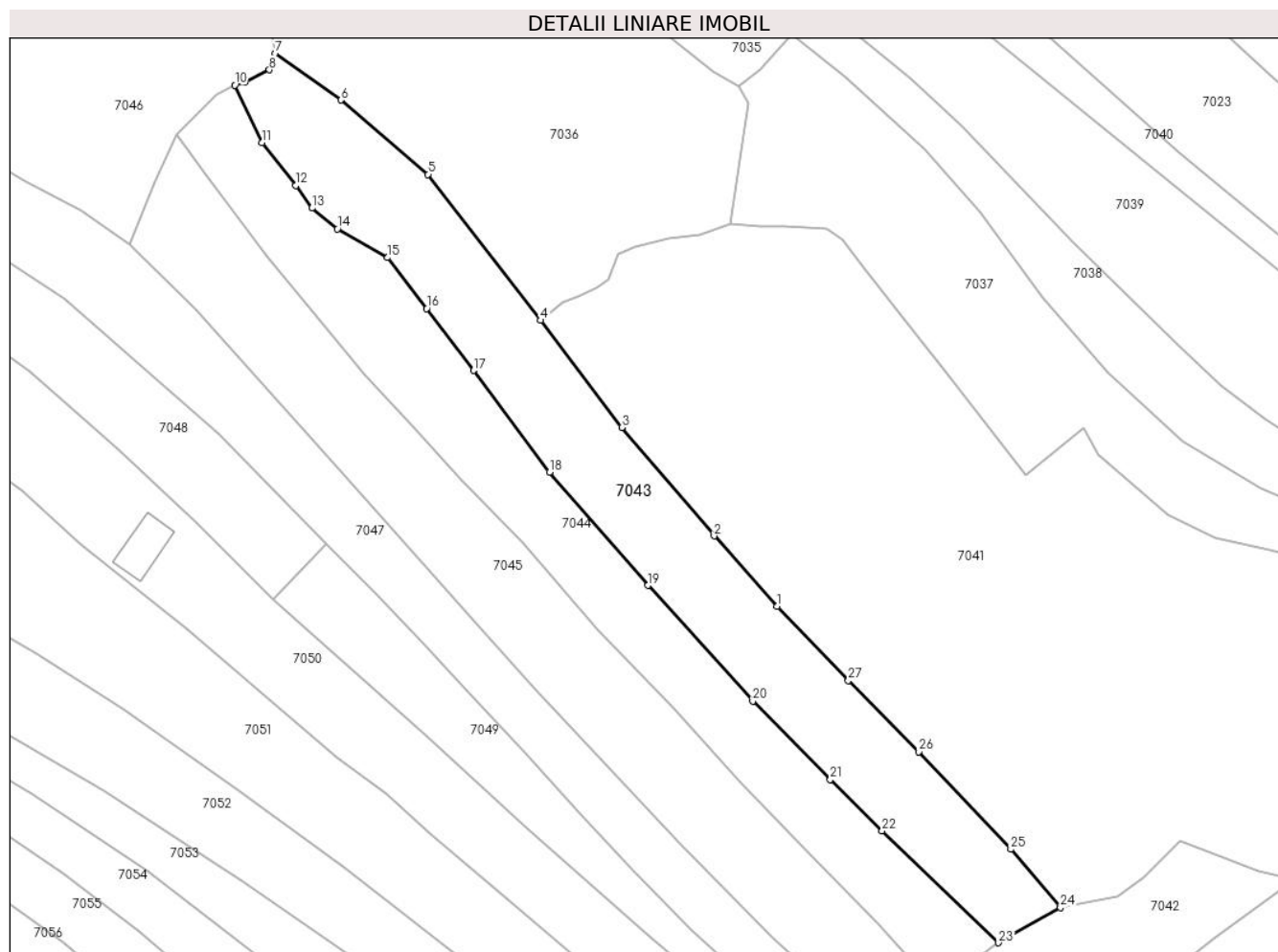
C. Partea III. SARCINI .

Inscrieri privind dezmembramentele dreptului de proprietate, drepturi reale de garanție și sarcini	Referințe
NU SUNT	

Teren

Nr cadastral	Suprafața (mp)*	Observații / Referințe
	3.160	

* Suprafața este determinată în planul de proiecție Stereo 70.



Date referitoare la teren

Crt	Categorie folosință	Intravilan	Suprafața (mp)	Tarla	Parcelă	Nr. topo	Observații / Referințe
1	faneata	NU	3.160	-	-	-	

Lungime Segmente

1) Valorile lungimilor segmentelor sunt obținute din proiecție în plan.

Punct început	X / Y	Punct sfârșit	X / Y	Lungime segment (** (m)
1	417.637,923 700.027,977	2	417.626,433 700.040,773	17.198
3	417.609,653 700.060,49	4	417.594,856 700.079,962	24.456
5	417.574,364 700.106,494	6	417.558,53 700.120,015	20.821
7	417.546,57 700.128,532	8	417.545,508 700.125,505	3.208
9	417.540,947 700.123,295	10	417.539,217 700.122,72	1.823

Punct început	X / Y	Punct sfârșit	X / Y	Lungime segment (** (m)
2	417.626,433 700.040,773	3	417.609,653 700.060,49	25.891
4	417.594,856 700.079,962	5	417.574,364 700.106,494	33.524
6	417.558,53 700.120,015	7	417.546,57 700.128,532	14.683
8	417.545,508 700.125,505	9	417.540,947 700.123,295	5.068
10	417.539,217 700.122,72	11	417.544,123 700.112,303	11.514

Punct început	X / Y	Punct sfârșit	X / Y	Lungime segment (** (m)
11	417.544,123 700.112,303	12	417.550,316 700.104,474	9.982
13	417.553,246 700.100,386	14	417.557,874 700.096,57	5.998
15	417.567,034 700.091,364	16	417.574,124 700.082,115	11.654
17	417.582,644 700.070,831	18	417.596,479 700.052,356	23.081
19	417.614,389 700.031,759	20	417.633,454 700.010,704	28.404
21	417.647,594 699.996,473	22	417.657,011 699.987,159	13.245
23	417.678,207 699.966,78	24	417.689,469 699.973,159	12.943
25	417.680,42 699.983,789	26	417.663,71 700.001,511	24.358
27	417.650,847 700.014,466	1	417.637,923 700.027,977	18.697

Punct început	X / Y	Punct sfârșit	X / Y	Lungime segment (** (m)
12	417.550,316 700.104,474	13	417.553,246 700.100,386	5.03
14	417.557,874 700.096,57	15	417.567,034 700.091,364	10.536
16	417.574,124 700.082,115	17	417.582,644 700.070,831	14.139
18	417.596,479 700.052,356	19	417.614,389 700.031,759	27.295
20	417.633,454 700.010,704	21	417.647,594 699.996,473	20.061
22	417.657,011 699.987,159	23	417.678,207 699.966,78	29.404
24	417.689,469 699.973,159	25	417.680,42 699.983,789	13.96
26	417.663,71 700.001,511	27	417.650,847 700.014,466	18.256

** Lungimile segmentelor sunt determinate în planul de proiecție Stereo 70 și sunt rotunjite la 1 milimetru.

*** Distanța dintre puncte este formată din segmente cumulate ce sunt mai mici decât valoarea 1 milimetru.

**DATE DESPRE IMOBILUL NR. 7044**

Oficiul de Cadastru și Publicitate Imobiliară MARAMURES
Biroul de Cadastru și Publicitate Imobiliară Sighetu Marmatiei

A. Partea I. Descrierea imobilului

TEREN Extravilan

Nr. topografic:678

Adresa: Jud. Maramures

Nr. Crt	Nr cadastral Nr. topografic	Suprafața* (mp)	Observații / Referințe
A1	58708	2.729	Sector cadastral:15 Teren neimprejmuit;

B. Partea II. Proprietari și acte

Inscrieri privitoare la dreptul de proprietate și alte drepturi reale		Referințe
7044 / 01/09/2024		
Act Normativ nr. Legea nr. 7, din 13/03/1996 emis de Parlamentul României;		
B1	Intabulare, drept de PROPRIETATE, dobândit prin Lege, cota actuala 1/1 1) NEIDENTIFICAT NEIDENTIFICAT	A1
Act Administrativ nr. Adeverința nr. 4926, din 01/08/2024 emis de Primăria Ocna Șugatag;		
B2	Se notează posesia faptică în favoarea lui 1) MESAROȘ MARIA-MIHAELA	A1

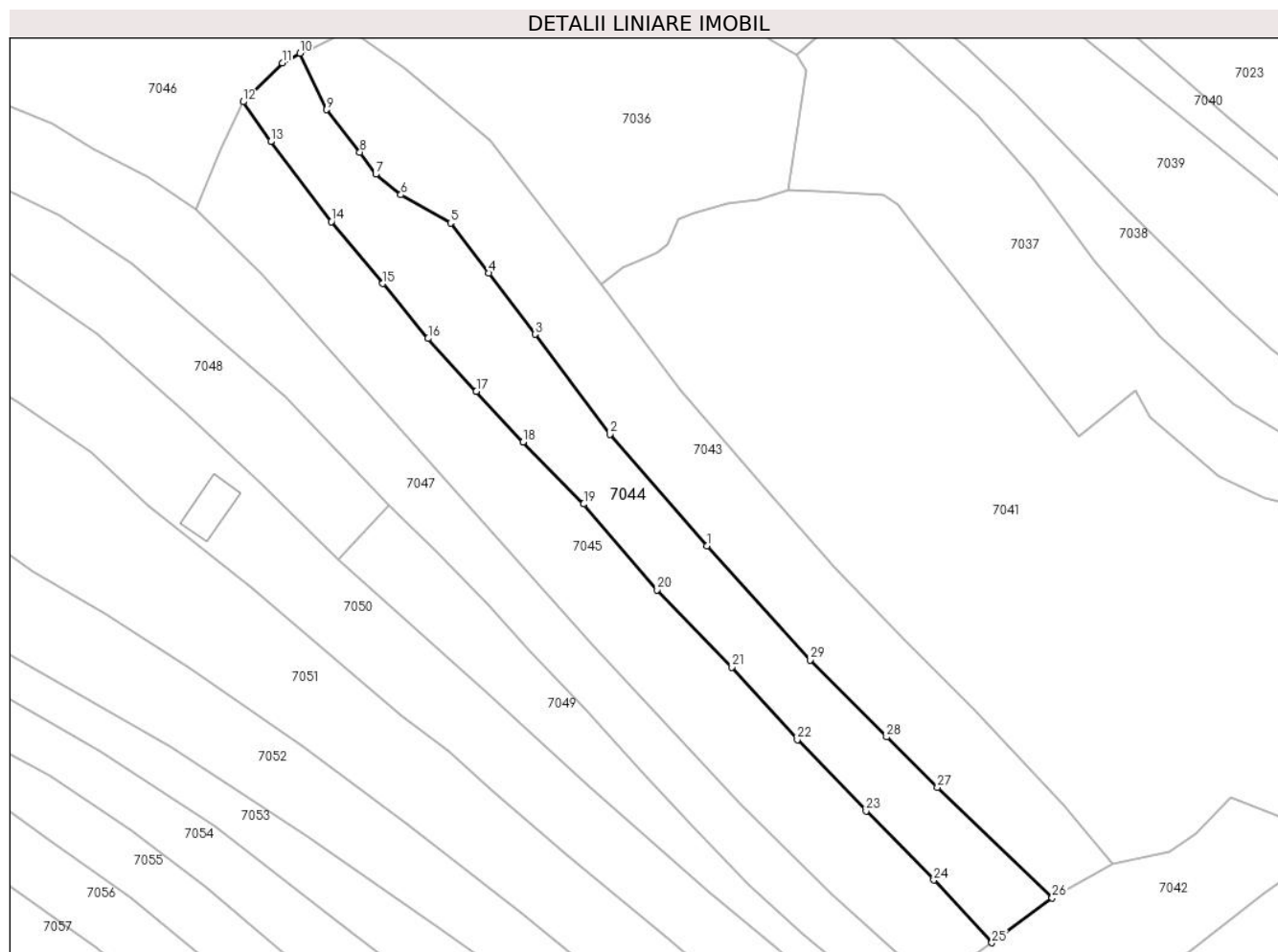
C. Partea III. SARCINI .

Inscrieri privind dezmembramintele dreptului de proprietate, drepturi reale de garanție și sarcini	Referințe
NU SUNT	

Teren

Nr cadastral	Suprafața (mp)*	Observații / Referințe
58708	2.729	

* Suprafața este determinată în planul de proiecție Stereo 70.



Date referitoare la teren

Crt	Categorie folosință	Intravilan	Suprafața (mp)	Tarla	Parcelă	Nr. topo	Observații / Referințe
1	faneata	NU	2.729	-	-	-	

Lungime Segmente

1) Valorile lungimilor segmentelor sunt obținute din proiecție în plan.

Punct început	X / Y	Punct sfârșit	X / Y	Lungime segment (** (m)
1	417.614,389 700.031,759	2	417.596,479 700.052,356	27.295
3	417.582,644 700.070,831	4	417.574,124 700.082,115	14.139
5	417.567,034 700.091,364	6	417.557,874 700.096,57	10.536
7	417.553,246 700.100,386	8	417.550,316 700.104,474	5.03
9	417.544,123 700.112,303	10	417.539,217 700.122,72	11.514

Punct început	X / Y	Punct sfârșit	X / Y	Lungime segment (** (m)
2	417.596,479 700.052,356	3	417.582,644 700.070,831	23.081
4	417.574,124 700.082,115	5	417.567,034 700.091,364	11.654
6	417.557,874 700.096,57	7	417.553,246 700.100,386	5.998
8	417.550,316 700.104,474	9	417.544,123 700.112,303	9.982
10	417.539,217 700.122,72	11	417.535,982 700.120,908	3.708

Punct început	X / Y	Punct sfârșit	X / Y	Lungime segment (** (m)
11	417.535,982 700.120,908	12	417.528,724 700.113,75	10.194
13	417.533,837 700.106,405	14	417.545,022 700.091,615	18.543
15	417.554,517 700.080,201	16	417.562,884 700.070,062	13.146
17	417.571,811 700.060,289	18	417.580,439 700.050,954	12.712
19	417.591,645 700.039,5	20	417.605,248 700.023,659	20.88
21	417.619,04 700.009,35	22	417.631,126 699.995,983	18.021
23	417.643,826 699.982,803	24	417.656,34 699.970,076	17.849
25	417.667,046 699.958,494	26	417.678,207 699.966,78	13.901
27	417.657,011 699.987,159	28	417.647,594 699.996,473	13.245
29	417.633,454 700.010,704	1	417.614,389 700.031,759	28.404

Punct început	X / Y	Punct sfârșit	X / Y	Lungime segment (** (m)
12	417.528,724 700.113,75	13	417.533,837 700.106,405	8.949
14	417.545,022 700.091,615	15	417.554,517 700.080,201	14.847
16	417.562,884 700.070,062	17	417.571,811 700.060,289	13.236
18	417.580,439 700.050,954	19	417.591,645 700.039,5	16.024
20	417.605,248 700.023,659	21	417.619,04 700.009,35	19.874
22	417.631,126 699.995,983	23	417.643,826 699.982,803	18.303
24	417.656,34 699.970,076	25	417.667,046 699.958,494	15.772
26	417.678,207 699.966,78	27	417.657,011 699.987,159	29.404
28	417.647,594 699.996,473	29	417.633,454 700.010,704	20.061

** Lungimile segmentelor sunt determinate în planul de proiecție Stereo 70 și sunt rotunjite la 1 milimetru.

*** Distanța dintre puncte este formată din segmente cumulate ce sunt mai mici decât valoarea 1 milimetru.

**DATE DESPRE IMOBILUL NR. 7045**

Oficiul de Cadastru și Publicitate Imobiliară MARAMURES
Biroul de Cadastru și Publicitate Imobiliară Sighetu Marmatiei

A. Partea I. Descrierea imobilului

TEREN Extravilan

Nr. CF vechi:764
Nr. topografic:679

Adresa: Jud. Maramures

Nr. Crt	Nr cadastral Nr. topografic	Suprafața* (mp)	Observații / Referințe
A1		3.186	Sector cadastral:15 Teren neimprejmuit;

B. Partea II. Proprietari și acte

Inscrieri privitoare la dreptul de proprietate și alte drepturi reale		Referințe
7045 / 01/09/2024		
Act Normativ nr. Legea nr. 7, din 13/03/1996 emis de Parlamentul României;		
B1	Intabulare, drept de PROPRIETATE, dobandit prin Lege, cota actuala 1/1 1) NEIDENTIFICAT NEIDENTIFICAT	A1
Act Administrativ nr. Adeverința nr. 4927, din 01/08/2024 emis de Primăria Ocna Șugatag;		
B2	Se notează posesia faptică în favoarea lui 1) POP ARVINTE-COSMIN	A1

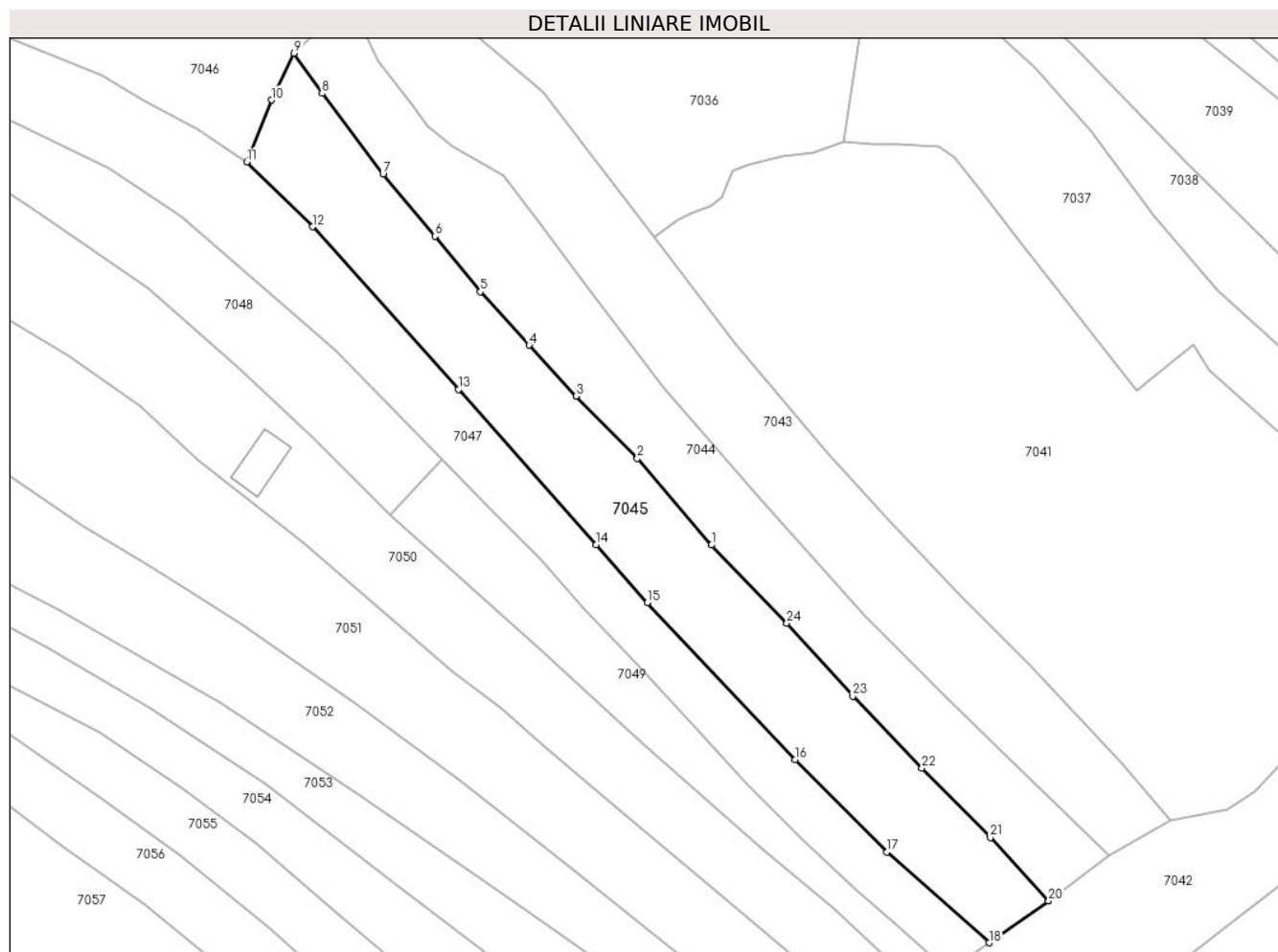
C. Partea III. SARCINI .

Inscrieri privind dezmembramentele dreptului de proprietate, drepturi reale de garanție și sarcini	Referințe
NU SUNT	

Teren

Nr cadastral	Suprafața (mp)*	Observații / Referințe
	3.186	

* Suprafața este determinată în planul de proiecție Stereo 70.



Date referitoare la teren

Crt	Categorie folosință	Intravilan	Suprafața (mp)	Tarla	Parcelă	Nr. topo	Observații / Referințe
1	faneata	NU	3.186	-	-	-	

Lungime Segmente

1) Valorile lungimilor segmentelor sunt obținute din proiecție în plan.

Punct început	X / Y	Punct sfârșit	X / Y	Lungime segment (** (m)
1	417.605,248 700.023,659	2	417.591,645 700.039,5	20.88
3	417.580,439 700.050,954	4	417.571,811 700.060,289	12.712
5	417.562,884 700.070,062	6	417.554,517 700.080,201	13.146
7	417.545,022 700.091,615	8	417.533,837 700.106,405	18.543
9	417.528,724 700.113,75	10	417.524,59 700.105,167	9.527

Punct început	X / Y	Punct sfârșit	X / Y	Lungime segment (** (m)
2	417.591,645 700.039,5	3	417.580,439 700.050,954	16.024
4	417.571,811 700.060,289	5	417.562,884 700.070,062	13.236
6	417.554,517 700.080,201	7	417.545,022 700.091,615	14.847
8	417.533,837 700.106,405	9	417.528,724 700.113,75	8.949
10	417.524,59 700.105,167	11	417.520,016 700.093,819	12.235

Punct început	X / Y	Punct sfârșit	X / Y	Lungime segment (** (m)
11	417.520,016 700.093,819	12	417.532,062 700.081,967	16.899
13	417.558,87 700.052,144	14	417.584,079 700.023,711	37.999
15	417.593,502 700.013,122	16	417.620,511 699.984,317	39.487
17	417.637,352 699.967,41	18	417.656,116 699.950,801	25.059
19	417.667,019 699.958,474	20	417.667,046 699.958,494	0.034
21	417.656,34 699.970,076	22	417.643,826 699.982,803	17.849
23	417.631,126 699.995,983	24	417.619,04 700.009,35	18.021

Punct început	X / Y	Punct sfârșit	X / Y	Lungime segment (** (m)
12	417.532,062 700.081,967	13	417.558,87 700.052,144	40.101
14	417.584,079 700.023,711	15	417.593,502 700.013,122	14.175
16	417.620,511 699.984,317	17	417.637,352 699.967,41	23.863
18	417.656,116 699.950,801	19	417.667,019 699.958,474	13.332
20	417.667,046 699.958,494	21	417.656,34 699.970,076	15.772
22	417.643,826 699.982,803	23	417.631,126 699.995,983	18.303
24	417.619,04 700.009,35	1	417.605,248 700.023,659	19.874

** Lungimile segmentelor sunt determinate în planul de proiecție Stereo 70 și sunt rotunjite la 1 milimetru.

*** Distanța dintre puncte este formată din segmente cumulate ce sunt mai mici decât valoarea 1 milimetru.

**DATE DESPRE IMOBILUL NR. 7046**

Oficiul de Cadastru și Publicitate Imobiliară MARAMURES
Biroul de Cadastru și Publicitate Imobiliară Sighetu Marmatiei

A. Partea I. Descrierea imobilului

TEREN Necunoscut

Nr. CF vechi:515
Nr. topografic:672, 673

Adresa: Loc. Sat-Sugatag, Jud. Maramures

Nr. Crt	Nr cadastral Nr. topografic	Suprafața* (mp)	Observații / Referințe
A1		6.785	Sector cadastral:15 Teren neimprejmuit;

B. Partea II. Proprietari și acte

Inscrieri privitoare la dreptul de proprietate și alte drepturi reale		Referințe
7046 / 01/09/2024		
Act Normativ nr. Legea nr. 7, din 13/03/1996 emis de Parlamentul României;		
B1	Intabulare, drept de PROPRIETATE, dobandit prin Lege, cota actuala 1/1 1) NEIDENTIFICAT NEIDENTIFICAT	A1
Act Administrativ nr. Adeverința nr. 4928, din 01/08/2024 emis de Primăria Ocna Șugatag;		
B2	Se notează posesia faptică în favoarea lui 1) BĂRLEA VASILE	A1

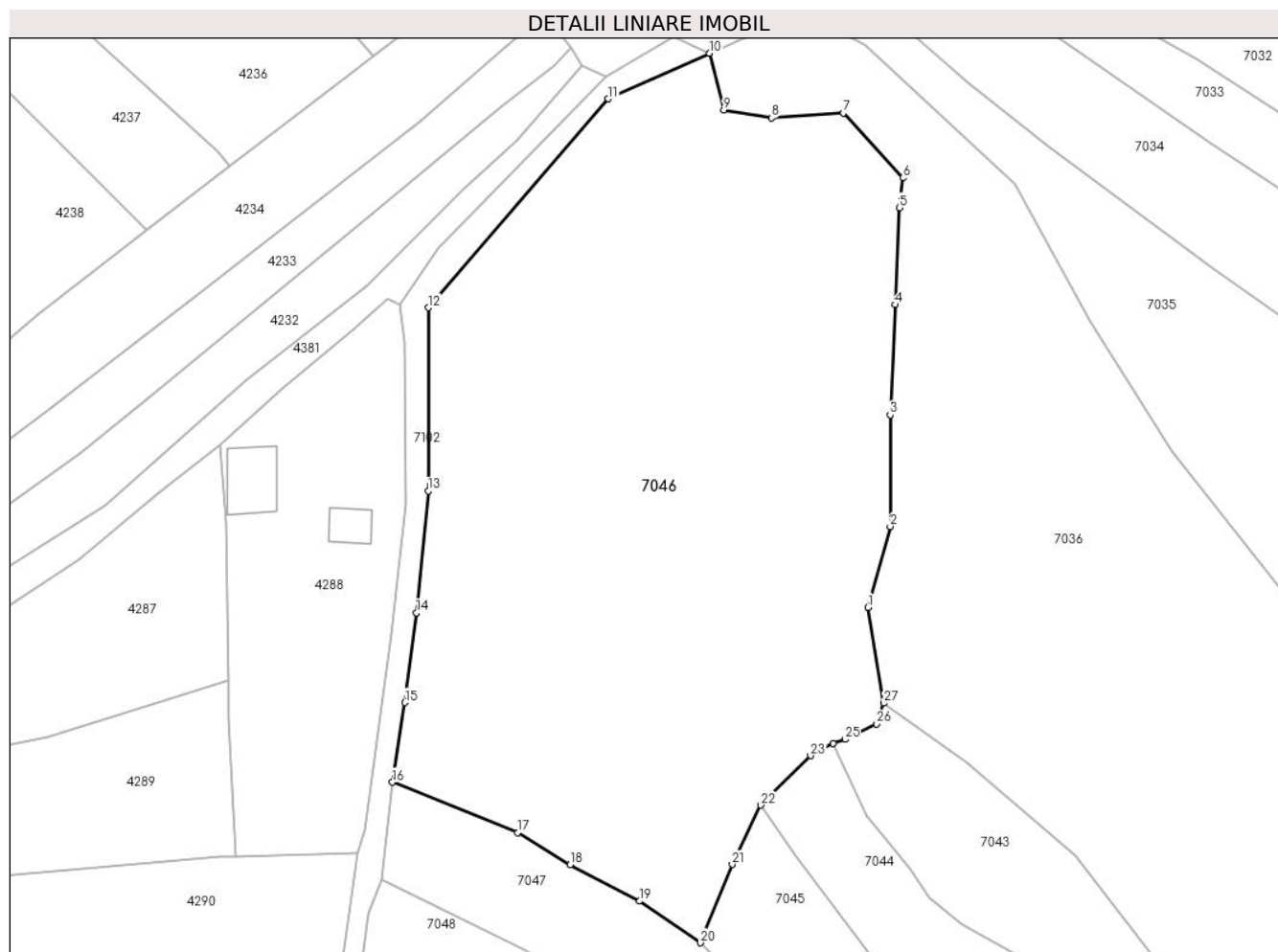
C. Partea III. SARCINI .

Inscrieri privind dezmembramentele dreptului de proprietate, drepturi reale de garanție și sarcini	Referințe
NU SUNT	

Teren

Nr cadastral	Suprafața (mp)*	Observații / Referințe
	6.785	

* Suprafața este determinată în planul de proiecție Stereo 70.



Date referitoare la teren

Crt	Categorie folosință	Intravilan	Suprafața (mp)	Tarla	Parcelă	Nr. topo	Observații / Referințe
1	faneata	DA	2.963	-	-	-	
2	faneata	NU	3.822	-	-	-	

Lungime Segmente

1) Valorile lungimilor segmentelor sunt obținute din proiecție în plan.

Punct început	X / Y	Punct sfârșit	X / Y	Lungime segment (** (m))
1	417.544,299 700.142,424	2	417.547,51 700.154,132	12.14
3	417.547,51 700.170,273	4	417.548,269 700.186,271	16.016
5	417.548,857 700.200,324	6	417.549,338 700.204,633	4.336
7	417.540,732 700.214,055	8	417.530,319 700.213,333	10.438

Punct început	X / Y	Punct sfârșit	X / Y	Lungime segment (** (m))
2	417.547,51 700.154,132	3	417.547,51 700.170,273	16.141
4	417.548,269 700.186,271	5	417.548,857 700.200,324	14.065
6	417.549,338 700.204,633	7	417.540,732 700.214,055	12.761
8	417.530,319 700.213,333	9	417.523,396 700.214,498	7.02

Punct început	X / Y	Punct sfârșit	X / Y	Lungime segment (** (m)
9	417.523,396 700.214,498	10	417.521,312 700.222,695	8.458
11	417.506,615 700.216,076	12	417.480,569 700.185,836	39.911
13	417.480,528 700.159,273	14	417.478,819 700.141,63	17.726
15	417.477,131 700.128,612	16	417.475,354 700.117,064	11.684
17	417.493,54 700.109,773	18	417.501,126 700.105,129	8.895
19	417.511,189 700.099,845	20	417.520,016 700.093,819	10.688
21	417.524,59 700.105,167	22	417.528,724 700.113,75	9.527
23	417.535,982 700.120,908	24	417.539,217 700.122,72	3.708
25	417.540,947 700.123,295	26	417.545,508 700.125,505	5.068
27	417.546,57 700.128,532	1	417.544,299 700.142,424	14.076

Punct început	X / Y	Punct sfârșit	X / Y	Lungime segment (** (m)
10	417.521,312 700.222,695	11	417.506,615 700.216,076	16.119
12	417.480,569 700.185,836	13	417.480,528 700.159,273	26.563
14	417.478,819 700.141,63	15	417.477,131 700.128,612	13.127
16	417.475,354 700.117,064	17	417.493,54 700.109,773	19.593
18	417.501,126 700.105,129	19	417.511,189 700.099,845	11.366
20	417.520,016 700.093,819	21	417.524,59 700.105,167	12.235
22	417.528,724 700.113,75	23	417.535,982 700.120,908	10.194
24	417.539,217 700.122,72	25	417.540,947 700.123,295	1.823
26	417.545,508 700.125,505	27	417.546,57 700.128,532	3.208

** Lungimile segmentelor sunt determinate în planul de proiecție Stereo 70 și sunt rotunjite la 1 milimetru.

*** Distanța dintre puncte este formată din segmente cumulate ce sunt mai mici decât valoarea 1 milimetru.

**DATE DESPRE IMOBILUL NR. 7047**

Oficiul de Cadastru și Publicitate Imobiliară MARAMURES
Biroul de Cadastru și Publicitate Imobiliară Sighetu Marmatiei

A. Partea I. Descrierea imobilului

TEREN Necunoscut

Nr. topografic:680

Adresa: Loc. Sat-Sugatag, Jud. Maramures

Nr. Crt	Nr cadastral Nr. topografic	Suprafața* (mp)	Observații / Referințe
A1	51490	2.722	Sector cadastral:15 Teren neimprejmuit;

B. Partea II. Proprietari și acte

Inscrieri privitoare la dreptul de proprietate și alte drepturi reale		Referințe
7047 / 01/09/2024		
Act Normativ nr. Legea nr. 7, din 13/03/1996 emis de Parlamentul României;		
B1	Intabulare, drept de PROPRIETATE, dobandit prin Lege, cota actuala 1/1 1) NEIDENTIFICAT NEIDENTIFICAT	A1
Act Administrativ nr. Adeverința nr. 4929, din 01/08/2024 emis de Primăria Ocna Șugatag;		
B2	Se notează posesia faptică în favoarea lui 1) POP PARASCA-IOANA	A1

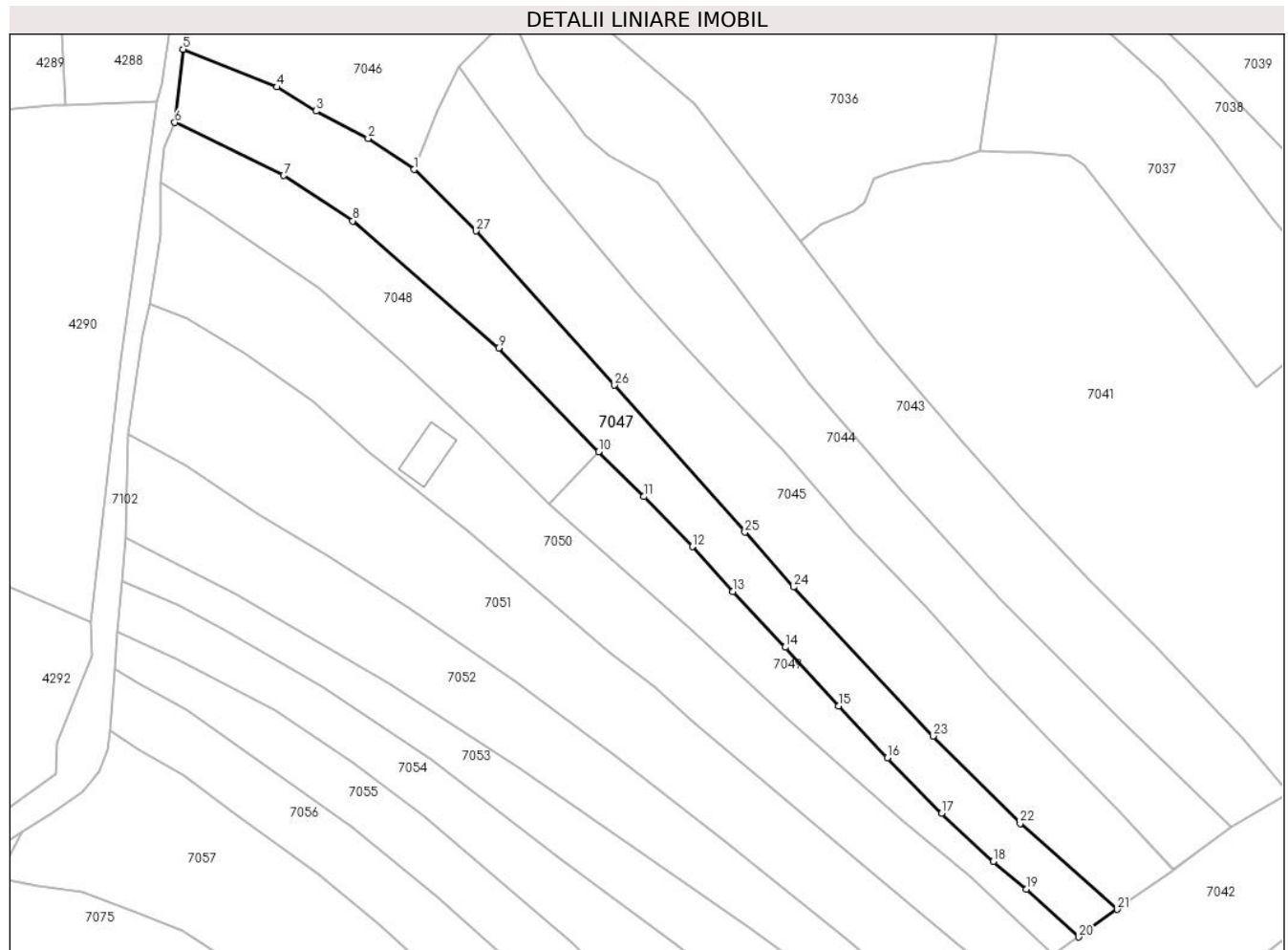
C. Partea III. SARCINI .

Inscrieri privind dezmembramentele dreptului de proprietate, drepturi reale de garanție și sarcini	Referințe
NU SUNT	

Teren

Nr cadastral	Suprafața (mp)*	Observații / Referințe
51490	2.722	

* Suprafața este determinată în planul de proiecție Stereo 70.



Date referitoare la teren

Crt	Categorie folosință	Intravilan	Suprafața (mp)	Tarla	Parcelă	Nr. topo	Observații / Referințe
1	faneata	DA	394	-	-	-	
2	faneata	NU	2.328	-	-	-	

Lungime Segmente

1) Valorile lungimilor segmentelor sunt obținute din proiecție în plan.

Punct început	X / Y	Punct sfârșit	X / Y	Lungime segment (** (m)
1	417.520,016 700.093,819	2	417.511,189 700.099,845	10.688
3	417.501,126 700.105,129	4	417.493,54 700.109,773	8.895
5	417.475,354 700.117,064	6	417.473,747 700.102,9	14.255
7	417.494,846 700.092,675	8	417.508,176 700.083,892	15.963

Punct început	X / Y	Punct sfârșit	X / Y	Lungime segment (** (m)
2	417.511,189 700.099,845	3	417.501,126 700.105,129	11.366
4	417.493,54 700.109,773	5	417.475,354 700.117,064	19.593
6	417.473,747 700.102,9	7	417.494,846 700.092,675	23.446
8	417.508,176 700.083,892	9	417.536,421 700.059,306	37.447

Punct început	X / Y	Punct sfârşit	X / Y	Lungime segment (** (m)
9	417.536,421 700.059,306	10	417.555,753 700.039,27	27.842
11	417.564,529 700.030,606	12	417.573,907 700.020,919	13.483
13	417.581,72 700.012,222	14	417.591,899 700.001,492	14.79
15	417.602,192 699.990,153	16	417.611,638 699.980,101	13.794
17	417.622,131 699.969,355	18	417.632,189 699.960,079	13.682
19	417.638,51 699.954,698	20	417.648,716 699.945,477	13.755
21	417.656,116 699.950,801	22	417.637,352 699.967,41	25.059
23	417.620,511 699.984,317	24	417.593,502 700.013,122	39.487
25	417.584,079 700.023,711	26	417.558,87 700.052,144	37.999
27	417.532,062 700.081,967	1	417.520,016 700.093,819	16.899

Punct început	X / Y	Punct sfârşit	X / Y	Lungime segment (** (m)
10	417.555,753 700.039,27	11	417.564,529 700.030,606	12.332
12	417.573,907 700.020,919	13	417.581,72 700.012,222	11.691
14	417.591,899 700.001,492	15	417.602,192 699.990,153	15.314
16	417.611,638 699.980,101	17	417.622,131 699.969,355	15.019
18	417.632,189 699.960,079	19	417.638,51 699.954,698	8.301
20	417.648,716 699.945,477	21	417.656,116 699.950,801	9.116
22	417.637,352 699.967,41	23	417.620,511 699.984,317	23.863
24	417.593,502 700.013,122	25	417.584,079 700.023,711	14.175
26	417.558,87 700.052,144	27	417.532,062 700.081,967	40.101

** Lungimile segmentelor sunt determinate în planul de proiecție Stereo 70 și sunt rotunjite la 1 milimetru.

*** Distanța dintre puncte este formată din segmente cumulate ce sunt mai mici decât valoarea 1 milimetru.

**DATE DESPRE IMOBILUL NR. 7048**

Oficiul de Cadastru și Publicitate Imobiliară MARAMURES
Biroul de Cadastru și Publicitate Imobiliară Sighetu Marmatiei

A. Partea I. Descrierea imobilului

TEREN Extravilan

Adresa: Jud. Maramures

Nr. Crt	Nr cadastral Nr. topografic	Suprafața* (mp)	Observații / Referințe
A1	55012	1.407	Sector cadastral:15 Teren neimprejmuit;

B. Partea II. Proprietari și acte

Inscrieri privitoare la dreptul de proprietate și alte drepturi reale		Referințe
7048 / 15/02/2021		
Act Administrativ nr. Adeverința nr. 1486, din 17/03/2021 emis de Primăria Ocna Șugatag (Declaratie autentificată sub nr. 3284, din 22/12/2020 emisă de NP Bledea Steluta);		
B1	Intabulare, drept de PROPRIETATE, dobândit prin Lege, cota actuala 1/1 1) NEIDENTIFICAT NEIDENTIFICAT	A1
7048 / 01/09/2024		
Act Administrativ nr. Adeverința nr. 1486, din 17/03/2021 emis de Primăria Ocna Șugatag (Declaratie autentificată sub nr. 3284, din 22/12/2020 emisă de NP Bledea Steluta);		
B2	se noteaza posesia asupra imobilului de sub A1 in favoarea lui 1) TIRAN VASILE 2) BOZAI MARIA-PĂLĂGUȚA OBSERVATII: Poziție transcrisă din Cf nr. 55012 Ocna Șugatag, înscrisă sub încheierea nr. 2960/15.02.2021	A1

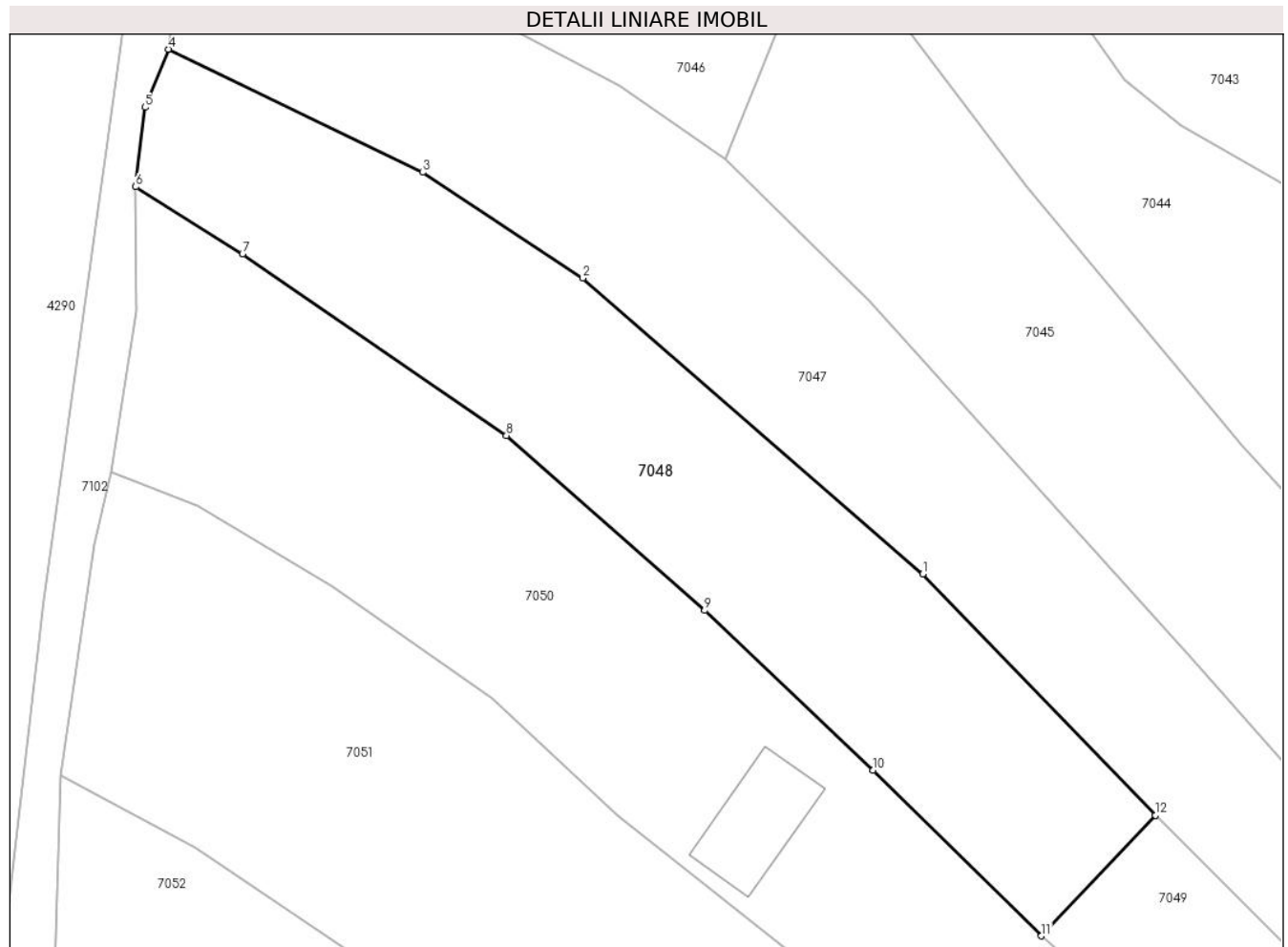
C. Partea III. SARCINI .

Inscrieri privind dezmembramintele dreptului de proprietate, drepturi reale de garanție și sarcini	Referințe
NU SUNT	

Teren

Nr cadastral	Suprafața (mp)*	Observații / Referințe
55012	1.407	

* Suprafața este determinată în planul de proiecție Stereo 70.



Date referitoare la teren

Crt	Categorie folosință	Intravilan	Suprafața (mp)	Tarla	Parcelă	Nr. topo	Observații / Referințe
1	arabil	NU	1.407	-	-	-	

Lungime Segmente

1) Valorile lungimilor segmentelor sunt obținute din proiecție în plan.

Punct început	X / Y	Punct sfârșit	X / Y	Lungime segment (** (m)
1	417.536,421 700.059,306	2	417.508,176 700.083,892	37.447
2	417.508,176 700.083,892	3	417.494,846 700.092,675	15.963
3	417.494,846 700.092,675	4	417.473,747 700.102,9	23.446
4	417.473,747 700.102,9	5	417.471,779 700.098,076	5.21
5	417.471,779 700.098,076	6	417.471,009 700.091,475	6.646

Punct început	X / Y	Punct sfârşit	X / Y	Lungime segment (** (m)
6	417.471,009 700.091,475	7	417.479,882 700.085,887	10.486
7	417.479,882 700.085,887	8	417.501,822 700.070,816	26.618
8	417.501,822 700.070,816	9	417.518,302 700.056,286	21.971
9	417.518,302 700.056,286	10	417.532,31 700.043,04	19.279
10	417.532,31 700.043,04	11	417.546,293 700.029,263	19.63
11	417.546,293 700.029,263	12	417.555,753 700.039,27	13.771
12	417.555,753 700.039,27	1	417.536,421 700.059,306	27.842

** Lungimile segmentelor sunt determinate în planul de proiecție Stereo 70 și sunt rotunjite la 1 milimetru.

*** Distanța dintre puncte este formată din segmente cumulate ce sunt mai mici decât valoarea 1 milimetru.

**DATE DESPRE IMOBILUL NR. 7049**

Oficiul de Cadastru și Publicitate Imobiliară MARAMURES
Biroul de Cadastru și Publicitate Imobiliară Sighetu Marmatiei

A. Partea I. Descrierea imobilului

TEREN Extravilan

Nr. CF vechi:740

Adresa: Jud. Maramures

Nr. Crt	Nr cadastral Nr. topografic	Suprafața* (mp)	Observații / Referințe
A1		1.168	Sector cadastral:15 Teren neimprejmuit; parte din nr. topo 681

B. Partea II. Proprietari și acte

Inscrieri privitoare la dreptul de proprietate și alte drepturi reale		Referințe
7049 / 01/09/2024		
Act Normativ nr. Legea nr. 7, din 13/03/1996 emis de Parlamentul României;		
B1	Intabulare, drept de PROPRIETATE, dobandit prin Lege, cota actuala 1/1 1) NEIDENTIFICAT NEIDENTIFICAT	A1
Act Administrativ nr. Adeverința nr. 4930, din 01/08/2024 emis de Primăria Ocna Șugatag;		
B2	Se notează posesia faptică în favoarea lui 1) REDNIC NICOARĂ	A1

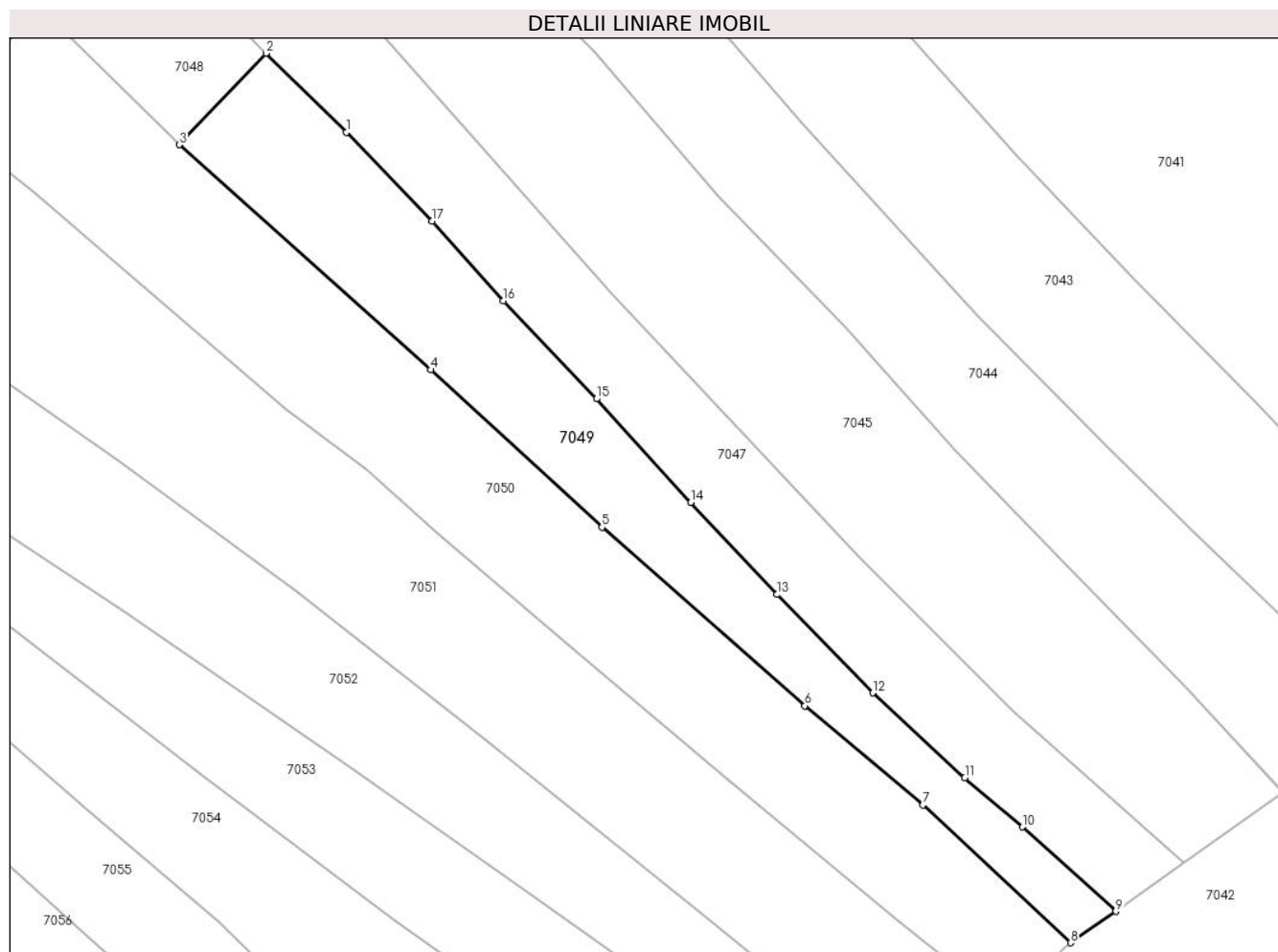
C. Partea III. SARCINI .

Inscrieri privind dezmembramintele dreptului de proprietate, drepturi reale de garanție și sarcini	Referințe
NU SUNT	

Teren

Nr cadastral	Suprafața (mp)*	Observații / Referințe
	1.168	parte din nr. topo 681

* Suprafața este determinată în planul de proiecție Stereo 70.



Date referitoare la teren

Crt	Categorie folosință	Intra vilan	Suprafața (mp)	Tarla	Parcelă	Nr. topo	Observații / Referințe
1	faneata	NU	1.168	-	-	-	

Lungime Segmente

1) Valorile lungimilor segmentelor sunt obținute din proiecție în plan.

Punct început	X / Y	Punct sfârșit	X / Y	Lungime segment (** (m)
1	417.564,529 700.030,606	2	417.555,753 700.039,27	12.332
2	417.555,753 700.039,27	3	417.546,293 700.029,263	13.771
3	417.546,293 700.029,263	4	417.573,799 700.004,67	36.897
4	417.573,799 700.004,67	5	417.592,496 699.987,451	25.418
5	417.592,496 699.987,451	6	417.614,7 699.967,956	29.548

Punct început	X / Y	Punct sfârşit	X / Y	Lungime segment (** (m)
6	417.614,7 699.967,956	7	417.627,628 699.957,126	16.865
7	417.627,628 699.957,126	8	417.643,753 699.942,045	22.078
8	417.643,753 699.942,045	9	417.648,716 699.945,477	6.034
9	417.648,716 699.945,477	10	417.638,51 699.954,698	13.755
10	417.638,51 699.954,698	11	417.632,189 699.960,079	8.301
11	417.632,189 699.960,079	12	417.622,131 699.969,355	13.682
12	417.622,131 699.969,355	13	417.611,638 699.980,101	15.019
13	417.611,638 699.980,101	14	417.602,192 699.990,153	13.794
14	417.602,192 699.990,153	15	417.591,899 700.001,492	15.314
15	417.591,899 700.001,492	16	417.581,72 700.012,222	14.79
16	417.581,72 700.012,222	17	417.573,907 700.020,919	11.691
17	417.573,907 700.020,919	1	417.564,529 700.030,606	13.483

** Lungimile segmentelor sunt determinate în planul de proiecţie Stereo 70 şi sunt rotunjite la 1 milimetru.

*** Distanţa dintre puncte este formată din segmente cumulate ce sunt mai mici decât valoarea 1 milimetru.

**DATE DESPRE IMOBILUL NR. 7050**

Oficiul de Cadastru și Publicitate Imobiliară MARAMURES
Biroul de Cadastru și Publicitate Imobiliară Sighetu Marmatiei

A. Partea I. Descrierea imobilului

TEREN Extravilan

Nr. CF vechi:1365

Nr. topografic:682

Adresa: Jud. Maramures

Nr. Crt	Nr cadastral Nr. topografic	Suprafața* (mp)	Observații / Referințe
A1		3.198	Sector cadastral:15 Teren neimprejmuit;

Construcții

Crt	Nr cadastral Nr. topografic	Adresa	Observații / Referințe
A1.1		Jud. Maramures	Nr. niveluri:1; S. construita la sol:66 mp; S. construita desfasurata:66 mp; Construcție anexă, P

B. Partea II. Proprietari și acte

Inscrieri privitoare la dreptul de proprietate și alte drepturi reale		Referințe
7050 / 01/09/2024		
Act Normativ nr. Legea nr. 7, din 13/03/1996 emis de Parlamentul României;		
B1	Intabulare, drept de PROPRIETATE, dobandit prin Lege, cota actuala 1/1 1) NEIDENTIFICAT NEIDENTIFICAT	A1
Act Administrativ nr. Adeverința nr. 4931, din 01/08/2024 emis de Primăria Ocna Șugatag;		
B2	Se notează posesia faptică în favoarea lui 1) POP ILEANA	A1
Act Normativ nr. Legea nr. 7, din 13/03/1996 emis de Parlamentul României;		
B3	Intabulare, drept de PROPRIETATE, dobandit prin Lege, cota actuala 1/1 1) POP ILEANA	A1.1

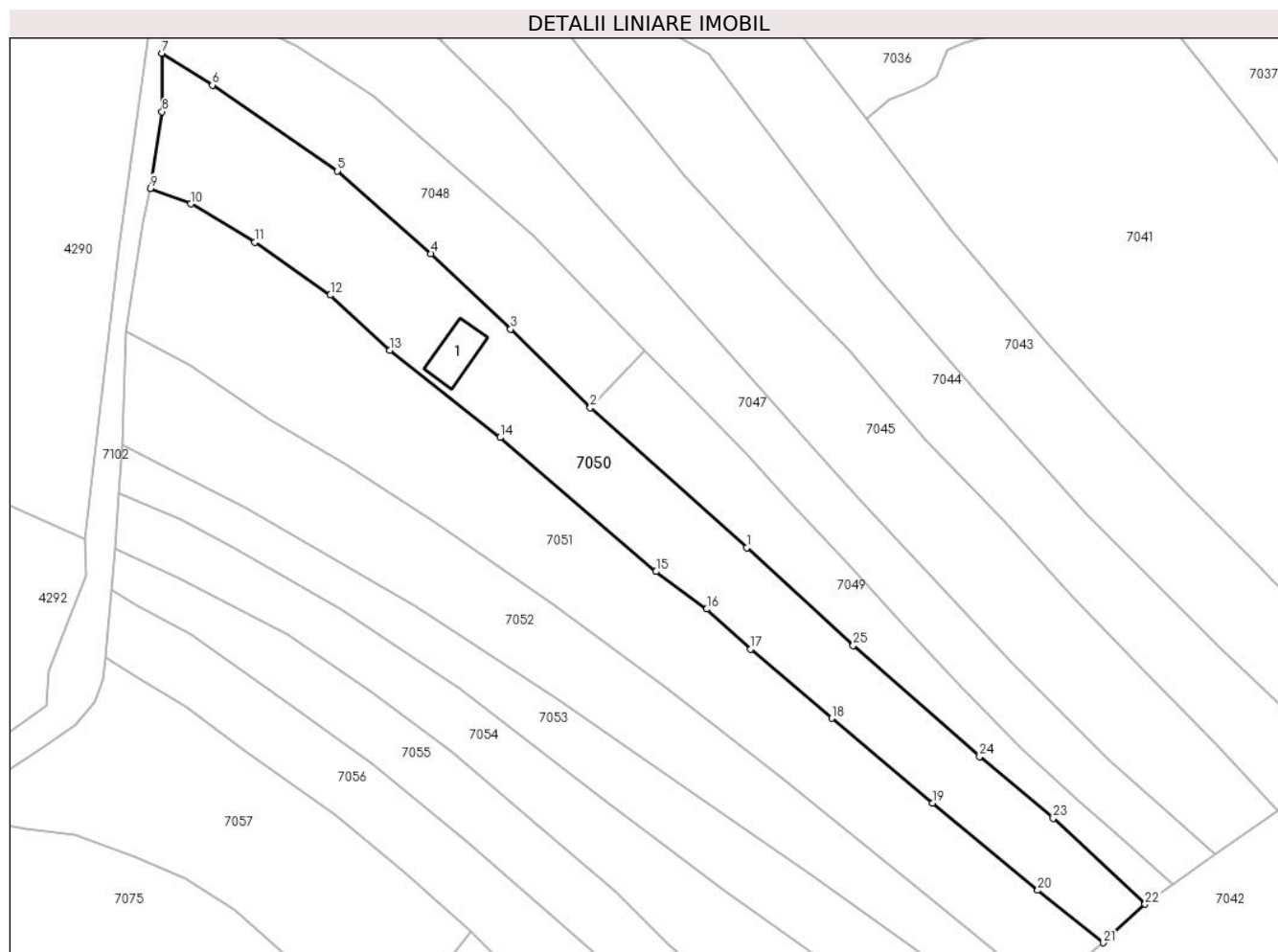
C. Partea III. SARCINI .

Inscrieri privind dezmembramintele dreptului de proprietate, drepturi reale de garanție și sarcini	Referințe
NU SUNT	

Teren

Nr cadastral	Suprafața (mp)*	Observații / Referințe
	3.198	

* Suprafața este determinată în planul de proiecție Stereo 70.



Date referitoare la teren

Crt	Categorie folosință	Intra vilan	Suprafața (mp)	Tarla	Parcelă	Nr. topo	Observații / Referințe
1	curti constructii	NU	200	-	-	-	
2	faneata	NU	2.998	-	-	-	

Date referitoare la construcții

Crt	Număr	Destinație construcție	Supraf. (mp)	Situație juridică	Observații / Referințe
A1.1		construcții anexa	66	Cu acte	Nr. niveluri:1; S. construita la sol:66 mp; S. construita desfasurata:66 mp; Construcție anexă, P

Lungime Segmente

1) Valorile lungimilor segmentelor sunt obținute din proiecție în plan.

Punct început	X / Y	Punct sfârșit	X / Y	Lungime segment (** (m))
1	417.573,799 700.004,67	2	417.546,293 700.029,263	36.897
3	417.532,31 700.043,04	4	417.518,302 700.056,286	19.279

Punct început	X / Y	Punct sfârșit	X / Y	Lungime segment (** (m))
2	417.546,293 700.029,263	3	417.532,31 700.043,04	19.63
4	417.518,302 700.056,286	5	417.501,822 700.070,816	21.971

Punct început	X / Y	Punct sfârșit	X / Y	Lungime segment (** (m)
5	417.501,822 700.070,816	6	417.479,882 700.085,887	26.618
7	417.471,009 700.091,475	8	417.471,045 700.081,218	10.257
9	417.468,978 700.067,737	10	417.476,13 700.065,018	7.651
11	417.487,34 700.058,275	12	417.500,612 700.049,006	16.188
13	417.511,033 700.039,331	14	417.530,438 700.023,996	24.733
15	417.557,842 700.000,457	16	417.566,742 699.993,877	11.068
17	417.574,474 699.986,827	18	417.588,698 699.974,707	18.687
19	417.606,4 699.959,841	20	417.624,916 699.944,502	24.044
21	417.636,43 699.935,285	22	417.643,753 699.942,045	9.966
23	417.627,628 699.957,126	24	417.614,7 699.967,956	16.865
25	417.592,496 699.987,451	1	417.573,799 700.004,67	25.418

Punct început	X / Y	Punct sfârșit	X / Y	Lungime segment (** (m)
6	417.479,882 700.085,887	7	417.471,009 700.091,475	10.486
8	417.471,045 700.081,218	9	417.468,978 700.067,737	13.639
10	417.476,13 700.065,018	11	417.487,34 700.058,275	13.082
12	417.500,612 700.049,006	13	417.511,033 700.039,331	14.22
14	417.530,438 700.023,996	15	417.557,842 700.000,457	36.126
16	417.566,742 699.993,877	17	417.574,474 699.986,827	10.464
18	417.588,698 699.974,707	19	417.606,4 699.959,841	23.116
20	417.624,916 699.944,502	21	417.636,43 699.935,285	14.749
22	417.643,753 699.942,045	23	417.627,628 699.957,126	22.078
24	417.614,7 699.967,956	25	417.592,496 699.987,451	29.548

** Lungimile segmentelor sunt determinate în planul de proiecție Stereo 70 și sunt rotunjite la 1 milimetru.

*** Distanța dintre puncte este formată din segmente cumulate ce sunt mai mici decât valoarea 1 milimetru.

**DATE DESPRE IMOBILUL NR. 7051**

Oficiul de Cadastru și Publicitate Imobiliară MARAMURES
Biroul de Cadastru și Publicitate Imobiliară Sighetu Marmatiei

A. Partea I. Descrierea imobilului

TEREN Extravilan

Nr. CF vechi:943
Nr. topografic:683

Adresa: Jud. Maramures

Nr. Crt	Nr cadastral Nr. topografic	Suprafața* (mp)	Observații / Referințe
A1		3.579	Sector cadastral:15 Teren neimprejmuit;

B. Partea II. Proprietari și acte

Inscrieri privitoare la dreptul de proprietate și alte drepturi reale		Referințe
7051 / 01/09/2024		
Act Normativ nr. Legea nr. 7, din 13/03/1996 emis de Parlamentul României;		
B1	Intabulare, drept de PROPRIETATE, dobandit prin Lege, cota actuala 1/1 1) NEIDENTIFICAT NEIDENTIFICAT	A1
Act Administrativ nr. Adeverința nr. 4932, din 01/08/2024 emis de Primăria Ocna Șugatag;		
B2	Se notează posesia faptică în favoarea lui 1) IOANEȘ VASILE	A1

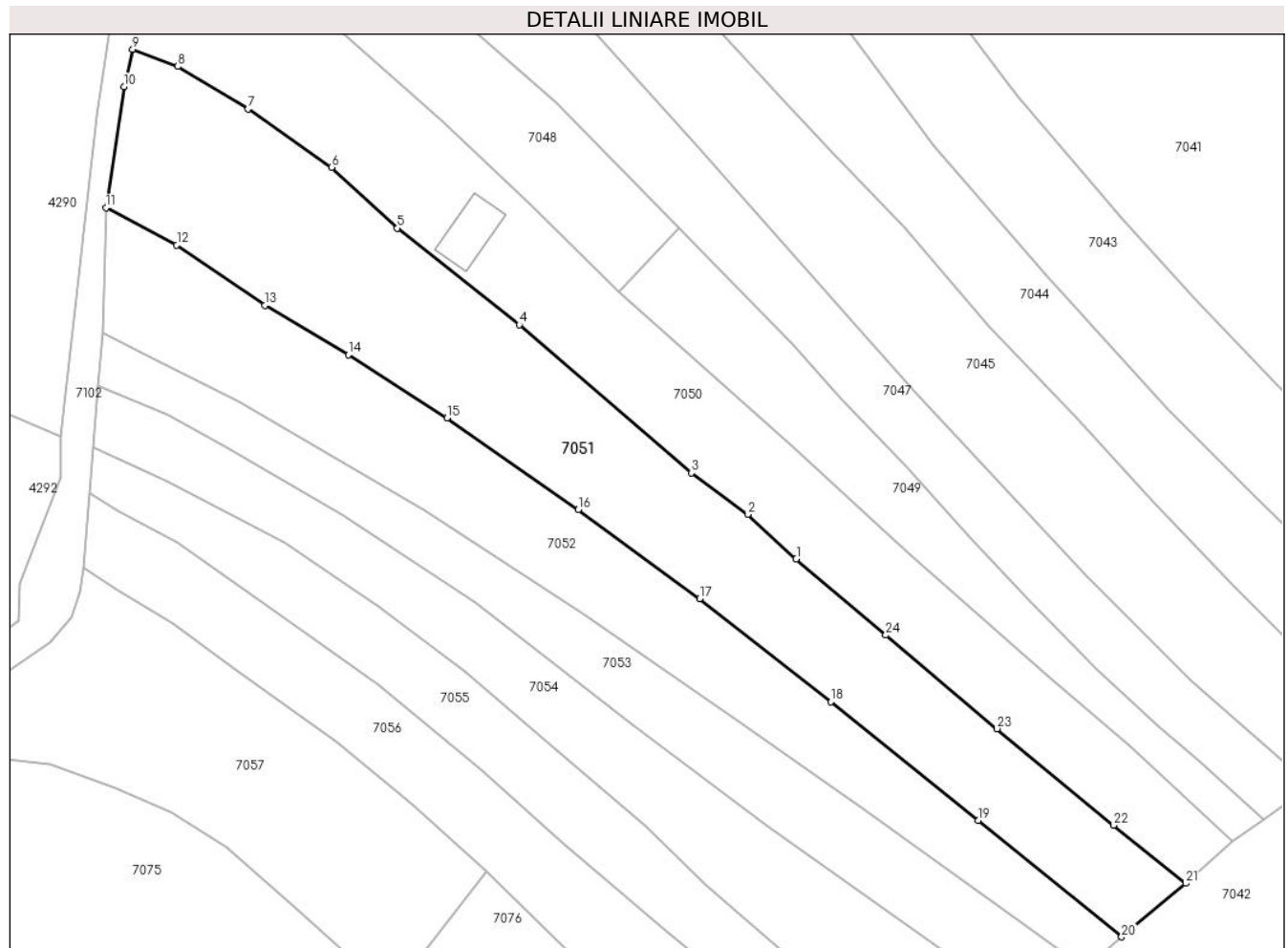
C. Partea III. SARCINI .

Inscrieri privind dezmembramentele dreptului de proprietate, drepturi reale de garanție și sarcini	Referințe
NU SUNT	

Teren

Nr cadastral	Suprafața (mp)*	Observații / Referințe
	3.579	

* Suprafața este determinată în planul de proiecție Stereo 70.



Date referitoare la teren

Crt	Categorie folosință	Intra vilan	Suprafața (mp)	Tarla	Parcelă	Nr. topo	Observații / Referințe
1	faneata	NU	3.579	-	-	-	

Lungime Segmente

1) Valorile lungimilor segmentelor sunt obținute din proiecție în plan.

Punct început	X / Y	Punct sfârșit	X / Y	Lungime segment (** (m)
1	417.574,474 699.986,827	2	417.566,742 699.993,877	10.464
3	417.557,842 700.000,457	4	417.530,438 700.023,996	36.126
5	417.511,033 700.039,331	6	417.500,612 700.049,006	14.22
7	417.487,34 700.058,275	8	417.476,13 700.065,018	13.082
9	417.468,978 700.067,737	10	417.467,598 700.061,82	6.076

Punct început	X / Y	Punct sfârșit	X / Y	Lungime segment (** (m)
2	417.566,742 699.993,877	3	417.557,842 700.000,457	11.068
4	417.530,438 700.023,996	5	417.511,033 700.039,331	24.733
6	417.500,612 700.049,006	7	417.487,34 700.058,275	16.188
8	417.476,13 700.065,018	9	417.468,978 700.067,737	7.651
10	417.467,598 700.061,82	11	417.464,726 700.042,59	19.443

Punct început	X / Y	Punct sfârșit	X / Y	Lungime segment (** (m)
11	417.464,726 700.042,59	12	417.475,969 700.036,638	12.721
13	417.490,016 700.027,086	14	417.503,247 700.019,263	15.371
15	417.518,949 700.009,187	16	417.539,822 699.994,63	25.448
17	417.559,09 699.980,47	18	417.579,953 699.964,122	26.505
19	417.603,373 699.945,25	20	417.626,204 699.926,784	29.364
21	417.636,43 699.935,285	22	417.624,916 699.944,502	14.749
23	417.606,4 699.959,841	24	417.588,698 699.974,707	23.116

Punct început	X / Y	Punct sfârșit	X / Y	Lungime segment (** (m)
12	417.475,969 700.036,638	13	417.490,016 700.027,086	16.987
14	417.503,247 700.019,263	15	417.518,949 700.009,187	18.657
16	417.539,822 699.994,63	17	417.559,09 699.980,47	23.912
18	417.579,953 699.964,122	19	417.603,373 699.945,25	30.077
20	417.626,204 699.926,784	21	417.636,43 699.935,285	13.298
22	417.624,916 699.944,502	23	417.606,4 699.959,841	24.044
24	417.588,698 699.974,707	1	417.574,474 699.986,827	18.687

** Lungimile segmentelor sunt determinate în planul de proiecție Stereo 70 și sunt rotunjite la 1 milimetru.

*** Distanța dintre puncte este formată din segmente cumulate ce sunt mai mici decât valoarea 1 milimetru.

**DATE DESPRE IMOBILUL NR. 7052**

Oficiul de Cadastru și Publicitate Imobiliară MARAMURES
Biroul de Cadastru și Publicitate Imobiliară Sighetu Marmatiei

A. Partea I. Descrierea imobilului

TEREN Extravilan

Nr. CF vechi:623
Nr. topografic:684

Adresa: Jud. Maramures

Nr. Crt	Nr cadastral Nr. topografic	Suprafața* (mp)	Observații / Referințe
A1		2.438	Sector cadastral:15 Teren neimprejmuit;

B. Partea II. Proprietari și acte

Inscrieri privitoare la dreptul de proprietate și alte drepturi reale		Referințe
7052 / 01/09/2024		
Act Normativ nr. Legea nr. 7, din 13/03/1996 emis de Parlamentul României;		
B1	Intabulare, drept de PROPRIETATE, dobandit prin Lege, cota actuala 1/1 1) NEIDENTIFICAT NEIDENTIFICAT	A1
Act Administrativ nr. Adeverința nr. 4933, din 01/08/2024 emis de Primăria Ocna Șugatag;		
B2	Se notează posesia faptică în favoarea lui 1) BOZAI MARIA	A1

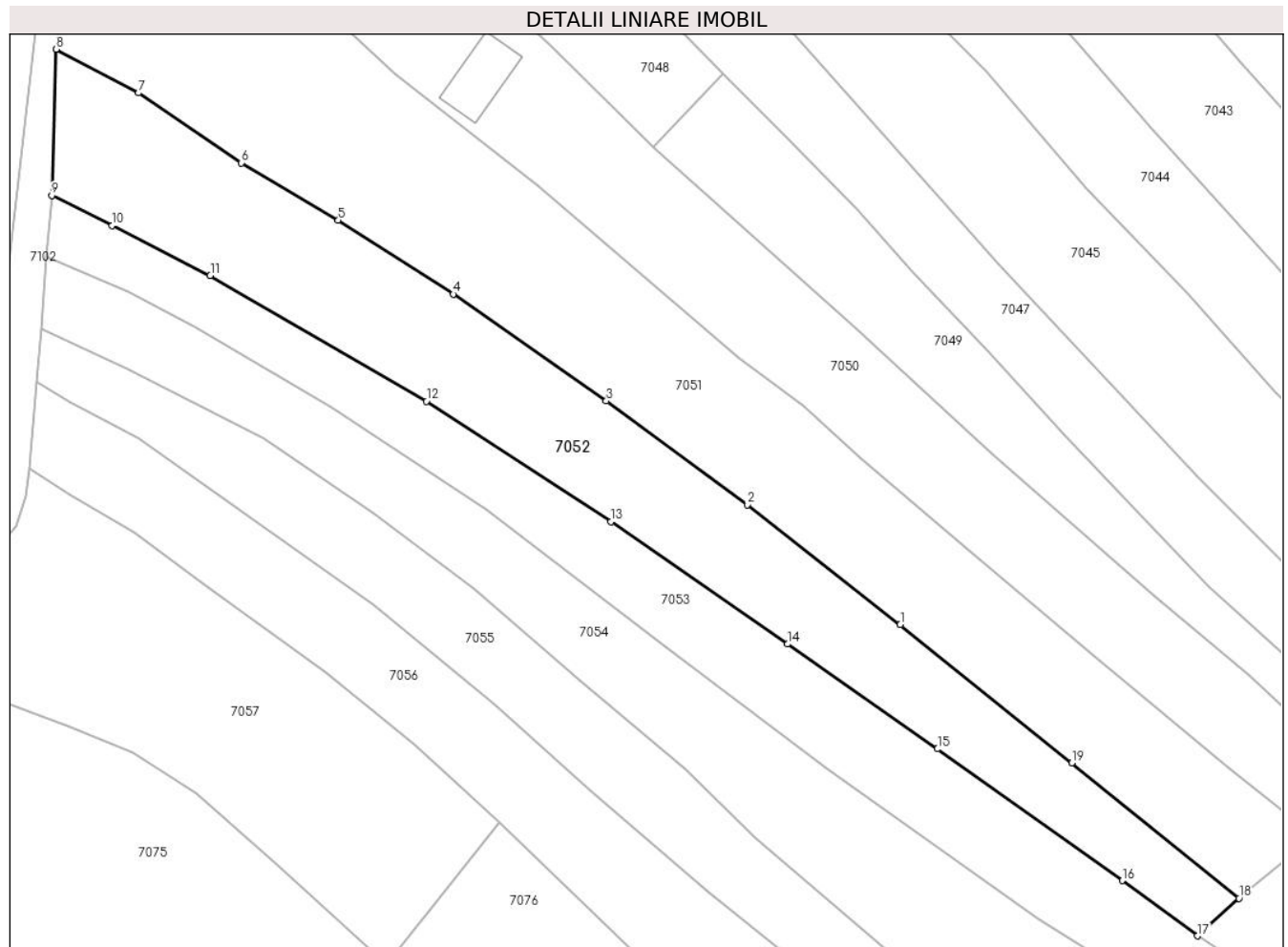
C. Partea III. SARCINI .

Inscrieri privind dezmembramintele dreptului de proprietate, drepturi reale de garanție și sarcini	Referințe
NU SUNT	

Teren

Nr cadastral	Suprafața (mp)*	Observații / Referințe
	2.438	

* Suprafața este determinată în planul de proiecție Stereo 70.



Date referitoare la teren

Crt	Categorie folosință	Intravilan	Suprafața (mp)	Tarla	Parcelă	Nr. topo	Observații / Referințe
1	faneata	NU	2.438	-	-	-	

Lungime Segmente

1) Valorile lungimilor segmentelor sunt obținute din proiecție în plan.

Punct început	X / Y	Punct sfârșit	X / Y	Lungime segment (** (m)
1	417.579,953 699.964,122	2	417.559,09 699.980,47	26.505
2	417.559,09 699.980,47	3	417.539,822 699.994,63	23.912
3	417.539,822 699.994,63	4	417.518,949 700.009,187	25.448
4	417.518,949 700.009,187	5	417.503,247 700.019,263	18.657
5	417.503,247 700.019,263	6	417.490,016 700.027,086	15.371

Punct început	X / Y	Punct sfârșit	X / Y	Lungime segment (** (m)
6	417.490,016 700.027,086	7	417.475,969 700.036,638	16.987
7	417.475,969 700.036,638	8	417.464,726 700.042,59	12.721
8	417.464,726 700.042,59	9	417.464,154 700.022,67	19.928
9	417.464,154 700.022,67	10	417.472,373 700.018,529	9.203
10	417.472,373 700.018,529	11	417.485,768 700.011,738	15.018
11	417.485,768 700.011,738	12	417.515,265 699.994,577	34.126
12	417.515,265 699.994,577	13	417.540,452 699.978,15	30.07
13	417.540,452 699.978,15	14	417.564,559 699.961,467	29.317
14	417.564,559 699.961,467	15	417.585,04 699.947,164	24.981
15	417.585,04 699.947,164	16	417.610,25 699.929,19	30.961
16	417.610,25 699.929,19	17	417.620,513 699.921,664	12.727
17	417.620,513 699.921,664	18	417.626,204 699.926,784	7.655
18	417.626,204 699.926,784	19	417.603,373 699.945,25	29.364
19	417.603,373 699.945,25	1	417.579,953 699.964,122	30.077

** Lungimile segmentelor sunt determinate în planul de proiecție Stereo 70 și sunt rotunjite la 1 milimetru.

*** Distanța dintre puncte este formată din segmente cumulate ce sunt mai mici decât valoarea 1 milimetru.

**DATE DESPRE IMOBILUL NR. 7053**

Oficiul de Cadastru și Publicitate Imobiliară MARAMURES
Biroul de Cadastru și Publicitate Imobiliară Sighetu Marmatiei

A. Partea I. Descrierea imobilului

TEREN Extravilan

Nr. CF vechi:1412

Nr. topografic:685

Adresa: Jud. Maramures

Nr. Crt	Nr cadastral Nr. topografic	Suprafața* (mp)	Observații / Referințe
A1		2.093	Sector cadastral:15 Teren neimprejmuit;

B. Partea II. Proprietari și acte

Inscrieri privitoare la dreptul de proprietate și alte drepturi reale		Referințe
7053 / 01/09/2024		
Act Normativ nr. Legea nr. 7, din 13/03/1996 emis de Parlamentul României;		
B1	Intabulare, drept de PROPRIETATE, dobândit prin Lege, cota actuala 1/1 1) NEIDENTIFICAT NEIDENTIFICAT	A1
Act Administrativ nr. Adeverința nr. 4934, din 01/08/2024 emis de Primăria Ocna Șugatag;		
B2	Se notează posesia faptică în favoarea lui 1) IOANEȘ VASILE	A1

C. Partea III. SARCINI .

Inscrieri privind dezmembramintele dreptului de proprietate, drepturi reale de garanție și sarcini	Referințe
NU SUNT	

Teren

Nr cadastral	Suprafața (mp)*	Observații / Referințe
	2.093	

* Suprafața este determinată în planul de proiecție Stereo 70.



Date referitoare la teren

Crt	Categorie folosință	Intra vilan	Suprafața (mp)	Tarla	Parcelă	Nr. topo	Observații / Referințe
1	faneata	NU	2.093	-	-	-	

Lungime Segmente

1) Valorile lungimilor segmentelor sunt obținute din proiecție în plan.

Punct început	X / Y	Punct sfârșit	X / Y	Lungime segment (** (m)
1	417.585,04 699.947,164	2	417.564,559 699.961,467	24.981
3	417.540,452 699.978,15	4	417.515,265 699.994,577	30.07
5	417.485,768 700.011,738	6	417.472,373 700.018,529	15.018
7	417.464,154 700.022,67	8	417.463,449 700.014,312	8.388
9	417.474,497 700.009,606	10	417.483,526 700.004,757	10.249

Punct început	X / Y	Punct sfârșit	X / Y	Lungime segment (** (m)
2	417.564,559 699.961,467	3	417.540,452 699.978,15	29.317
4	417.515,265 699.994,577	5	417.485,768 700.011,738	34.126
6	417.472,373 700.018,529	7	417.464,154 700.022,67	9.203
8	417.463,449 700.014,312	9	417.474,497 700.009,606	12.009
10	417.483,526 700.004,757	11	417.502,323 699.993,834	21.74

Punct început	X / Y	Punct sfârșit	X / Y	Lungime segment (** (m)
11	417.502,323 699.993,834	12	417.523,467 699.979,863	25.343
13	417.548,466 699.960,575	14	417.569,842 699.944,529	26.728
15	417.598,776 699.924,036	16	417.635,84 699.901,04	43.618
17	417.657,093 699.889,587	18	417.659,818 699.899,385	10.17
19	417.656,894 699.899,203	20	417.652,772 699.901,832	4.889
21	417.638,501 699.909,862	22	417.620,513 699.921,664	21.514
23	417.610,25 699.929,19	1	417.585,04 699.947,164	30.961

Punct început	X / Y	Punct sfârșit	X / Y	Lungime segment (** (m)
12	417.523,467 699.979,863	13	417.548,466 699.960,575	31.575
14	417.569,842 699.944,529	15	417.598,776 699.924,036	35.456
16	417.635,84 699.901,04	17	417.657,093 699.889,587	24.143
18	417.659,818 699.899,385	19	417.656,894 699.899,203	2.93
20	417.652,772 699.901,832	21	417.638,501 699.909,862	16.375
22	417.620,513 699.921,664	23	417.610,25 699.929,19	12.727

** Lungimile segmentelor sunt determinate în planul de proiecție Stereo 70 și sunt rotunjite la 1 milimetru.

*** Distanța dintre puncte este formată din segmente cumulate ce sunt mai mici decât valoarea 1 milimetru.

**DATE DESPRE IMOBILUL NR. 7054**

Oficiul de Cadastru și Publicitate Imobiliară MARAMURES
Biroul de Cadastru și Publicitate Imobiliară Sighetu Marmatiei

A. Partea I. Descrierea imobilului

TEREN Extravilan

Nr. CF vechi:631
Nr. topografic:686

Adresa: Jud. Maramures

Nr. Crt	Nr cadastral Nr. topografic	Suprafața* (mp)	Observații / Referințe
A1		2.870	Sector cadastral:15 Teren neimprejmuit;

B. Partea II. Proprietari și acte

Inscrieri privitoare la dreptul de proprietate și alte drepturi reale		Referințe
7054 / 01/09/2024		
Act Normativ nr. Legea nr. 7, din 13/03/1996 emis de Parlamentul României;		
B1	Intabulare, drept de PROPRIETATE, dobândit prin Lege, cota actuala 1/1 1) NEIDENTIFICAT NEIDENTIFICAT	A1
Act Administrativ nr. Adeverința nr. 4935, din 01/08/2024 emis de Primăria Ocna Șugatag;		
B2	Se notează posesia faptică în favoarea lui 1) REDNIC NICOARĂ	A1

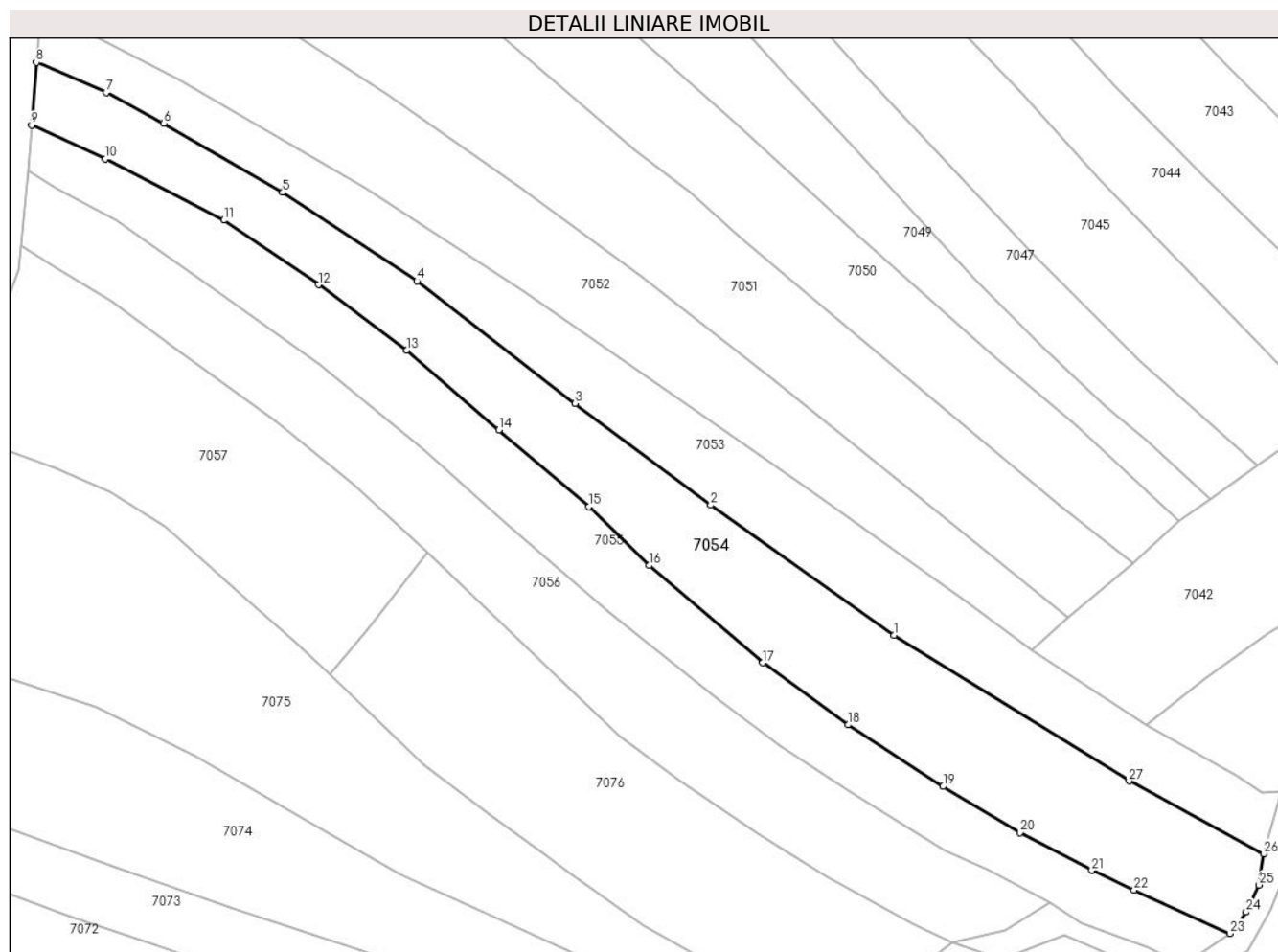
C. Partea III. SARCINI .

Inscrieri privind dezmembramentele dreptului de proprietate, drepturi reale de garanție și sarcini	Referințe
NU SUNT	

Teren

Nr cadastral	Suprafața (mp)*	Observații / Referințe
	2.870	

* Suprafața este determinată în planul de proiecție Stereo 70.



Date referitoare la teren

Crt	Categorie folosință	Intravilan	Suprafața (mp)	Tarla	Parcelă	Nr. topo	Observații / Referințe
1	faneata	NU	2.870	-	-	-	

Lungime Segmente

1) Valorile lungimilor segmentelor sunt obținute din proiecție în plan.

Punct început	X / Y	Punct sfârșit	X / Y	Lungime segment (** (m)
1	417.598,776 699.924,036	2	417.569,842 699.944,529	35.456
3	417.548,466 699.960,575	4	417.523,467 699.979,863	31.575
5	417.502,323 699.993,834	6	417.483,526 700.004,757	21.74
7	417.474,497 700.009,606	8	417.463,449 700.014,312	12.009
9	417.462,695 700.004,464	10	417.474,34 699.999,105	12.819

Punct început	X / Y	Punct sfârșit	X / Y	Lungime segment (** (m)
2	417.569,842 699.944,529	3	417.548,466 699.960,575	26.728
4	417.523,467 699.979,863	5	417.502,323 699.993,834	25.343
6	417.483,526 700.004,757	7	417.474,497 700.009,606	10.249
8	417.463,449 700.014,312	9	417.462,695 700.004,464	9.877
10	417.474,34 699.999,105	11	417.493,018 699.989,445	21.028

Punct început	X / Y	Punct sfârșit	X / Y	Lungime segment (** (m)
11	417.493,018 699.989,445	12	417.507,976 699.979,278	18.086
13	417.521,859 699.968,935	14	417.536,456 699.956,4	19.241
15	417.550,648 699.944,305	16	417.560,125 699.935,011	13.274
17	417.578,05 699.919,67	18	417.591,517 699.909,88	16.649
19	417.606,513 699.900,172	20	417.618,63 699.892,875	14.145
21	417.629,963 699.886,939	22	417.636,643 699.883,819	7.373
23	417.651,728 699.876,991	24	417.654,352 699.880,375	4.282
25	417.656,369 699.884,631	26	417.657,093 699.889,587	5.009
27	417.635,84 699.901,04	1	417.598,776 699.924,036	43.618

Punct început	X / Y	Punct sfârșit	X / Y	Lungime segment (** (m)
12	417.507,976 699.979,278	13	417.521,859 699.968,935	17.312
14	417.536,456 699.956,4	15	417.550,648 699.944,305	18.647
16	417.560,125 699.935,011	17	417.578,05 699.919,67	23.593
18	417.591,517 699.909,88	19	417.606,513 699.900,172	17.864
20	417.618,63 699.892,875	21	417.629,963 699.886,939	12.793
22	417.636,643 699.883,819	23	417.651,728 699.876,991	16.558
24	417.654,352 699.880,375	25	417.656,369 699.884,631	4.71
26	417.657,093 699.889,587	27	417.635,84 699.901,04	24.143

** Lungimile segmentelor sunt determinate în planul de proiecție Stereo 70 și sunt rotunjite la 1 milimetru.

*** Distanța dintre puncte este formată din segmente cumulate ce sunt mai mici decât valoarea 1 milimetru.

**DATE DESPRE IMOBILUL NR. 7055**

Oficiul de Cadastru și Publicitate Imobiliară MARAMURES
Biroul de Cadastru și Publicitate Imobiliară Sighetu Marmatiei

A. Partea I. Descrierea imobilului

TEREN Extravilan

Nr. CF vechi:23, 918

Adresa: Jud. Maramures

Nr. Crt	Nr cadastral Nr. topografic	Suprafața* (mp)	Observații / Referințe
A1		2.040	Sector cadastral:15 Teren neimprejmuit; parte din nr. topo: 687/a, 687/b

B. Partea II. Proprietari și acte

Inscrieri privitoare la dreptul de proprietate și alte drepturi reale		Referințe
7055 / 01/09/2024		
Act Normativ nr. Legea nr. 7, din 13/03/1996 emis de Parlamentul României;		
B1	Intabulare, drept de PROPRIETATE, dobandit prin Lege, cota actuala 1/1 1) NEIDENTIFICAT NEIDENTIFICAT	A1
Act Administrativ nr. Adeverința nr. 4936, din 01/08/2024 emis de Primăria Ocna Șugatag;		
B2	Se notează posesia faptică în favoarea lui 1) AVRAM GHEORGHE	A1

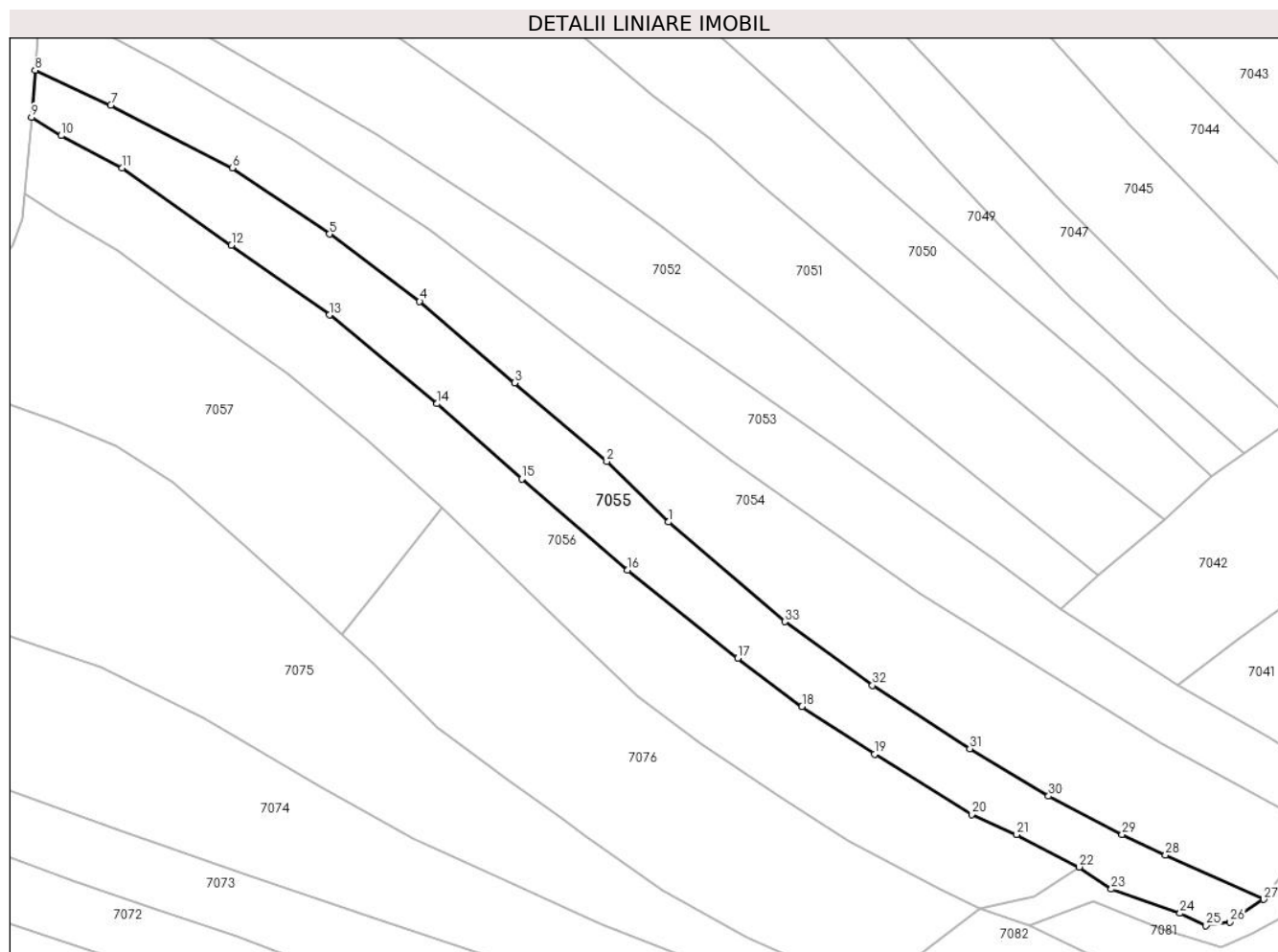
C. Partea III. SARCINI .

Inscrieri privind dezmembramintele dreptului de proprietate, drepturi reale de garanție și sarcini	Referințe
NU SUNT	

Teren

Nr cadastral	Suprafața (mp)*	Observații / Referințe
	2.040	parte din nr. topo: 687/a, 687/b

* Suprafața este determinată în planul de proiecție Stereo 70.



Date referitoare la teren

Crt	Categorie folosință	Intravilan	Suprafața (mp)	Tarla	Parcelă	Nr. topo	Observații / Referințe
1	faneata	NU	2.040	-	-	-	

Lungime Segmente

1) Valorile lungimilor segmentelor sunt obținute din proiecție în plan.

Punct început	X / Y	Punct sfârșit	X / Y	Lungime segment (** (m)
1	417.560,125 699.935,011	2	417.550,648 699.944,305	13.274
3	417.536,456 699.956,4	4	417.521,859 699.968,935	19.241
5	417.507,976 699.979,278	6	417.493,018 699.989,445	18.086
7	417.474,34 699.999,105	8	417.462,695 700.004,464	12.819
9	417.462,144 699.997,269	10	417.466,699 699.994,417	5.374

Punct început	X / Y	Punct sfârșit	X / Y	Lungime segment (** (m)
2	417.550,648 699.944,305	3	417.536,456 699.956,4	18.647
4	417.521,859 699.968,935	5	417.507,976 699.979,278	17.312
6	417.493,018 699.989,445	7	417.474,34 699.999,105	21.028
8	417.462,695 700.004,464	9	417.462,144 699.997,269	7.216
10	417.466,699 699.994,417	11	417.476,084 699.989,451	10.618

Punct început	X / Y	Punct sfârșit	X / Y	Lungime segment (** (m)
11	417.476,084 699.989,451	12	417.492,898 699.977,581	20.582
13	417.507,956 699.966,827	14	417.524,539 699.953,207	21.459
15	417.537,553 699.941,62	16	417.553,843 699.927,634	21.47
17	417.570,809 699.914,076	18	417.580,688 699.906,627	12.373
19	417.591,859 699.899,311	20	417.606,788 699.890,052	17.567
21	417.613,725 699.886,94	22	417.623,346 699.881,959	10.834
23	417.628,277 699.878,556	24	417.638,86 699.874,86	11.21
25	417.642,858 699.872,934	26	417.646,556 699.873,501	3.741
27	417.651,728 699.876,991	28	417.636,643 699.883,819	16.558
29	417.629,963 699.886,939	30	417.618,63 699.892,875	12.793
31	417.606,513 699.900,172	32	417.591,517 699.909,88	17.864
33	417.578,05 699.919,67	1	417.560,125 699.935,011	23.593

Punct început	X / Y	Punct sfârșit	X / Y	Lungime segment (** (m)
12	417.492,898 699.977,581	13	417.507,956 699.966,827	18.504
14	417.524,539 699.953,207	15	417.537,553 699.941,62	17.425
16	417.553,843 699.927,634	17	417.570,809 699.914,076	21.718
18	417.580,688 699.906,627	19	417.591,859 699.899,311	13.353
20	417.606,788 699.890,052	21	417.613,725 699.886,94	7.603
22	417.623,346 699.881,959	23	417.628,277 699.878,556	5.991
24	417.638,86 699.874,86	25	417.642,858 699.872,934	4.438
26	417.646,556 699.873,501	27	417.651,728 699.876,991	6.239
28	417.636,643 699.883,819	29	417.629,963 699.886,939	7.373
30	417.618,63 699.892,875	31	417.606,513 699.900,172	14.145
32	417.591,517 699.909,88	33	417.578,05 699.919,67	16.649

** Lungimile segmentelor sunt determinate în planul de proiecție Stereo 70 și sunt rotunjite la 1 milimetru.

*** Distanța dintre puncte este formată din segmente cumulate ce sunt mai mici decât valoarea 1 milimetru.

**DATE DESPRE IMOBILUL NR. 7056**

Oficiul de Cadastru și Publicitate Imobiliară MARAMURES
Biroul de Cadastru și Publicitate Imobiliară Sighetu Marmatiei

A. Partea I. Descrierea imobilului

TEREN Extravilan

Nr. CF vechi:23, 918

Adresa: Jud. Maramures

Nr. Crt	Nr cadastral Nr. topografic	Suprafața* (mp)	Observații / Referințe
A1		2.356	Sector cadastral:15 Teren neimprejmuit; parte din nr. topo: 687/a, 687/b

B. Partea II. Proprietari și acte

Inscrieri privitoare la dreptul de proprietate și alte drepturi reale		Referințe
7056 / 01/09/2024		
Act Normativ nr. Legea nr. 7, din 13/03/1996 emis de Parlamentul României;		
B1	Intabulare, drept de PROPRIETATE, dobandit prin Lege, cota actuala 1/1 1) NEIDENTIFICAT NEIDENTIFICAT	A1
Act Administrativ nr. Adeverința nr. 4937, din 01/08/2024 emis de Primăria Ocna Șugatag;		
B2	Se notează posesia faptică în favoarea lui 1) BALTĂ PETRU	A1

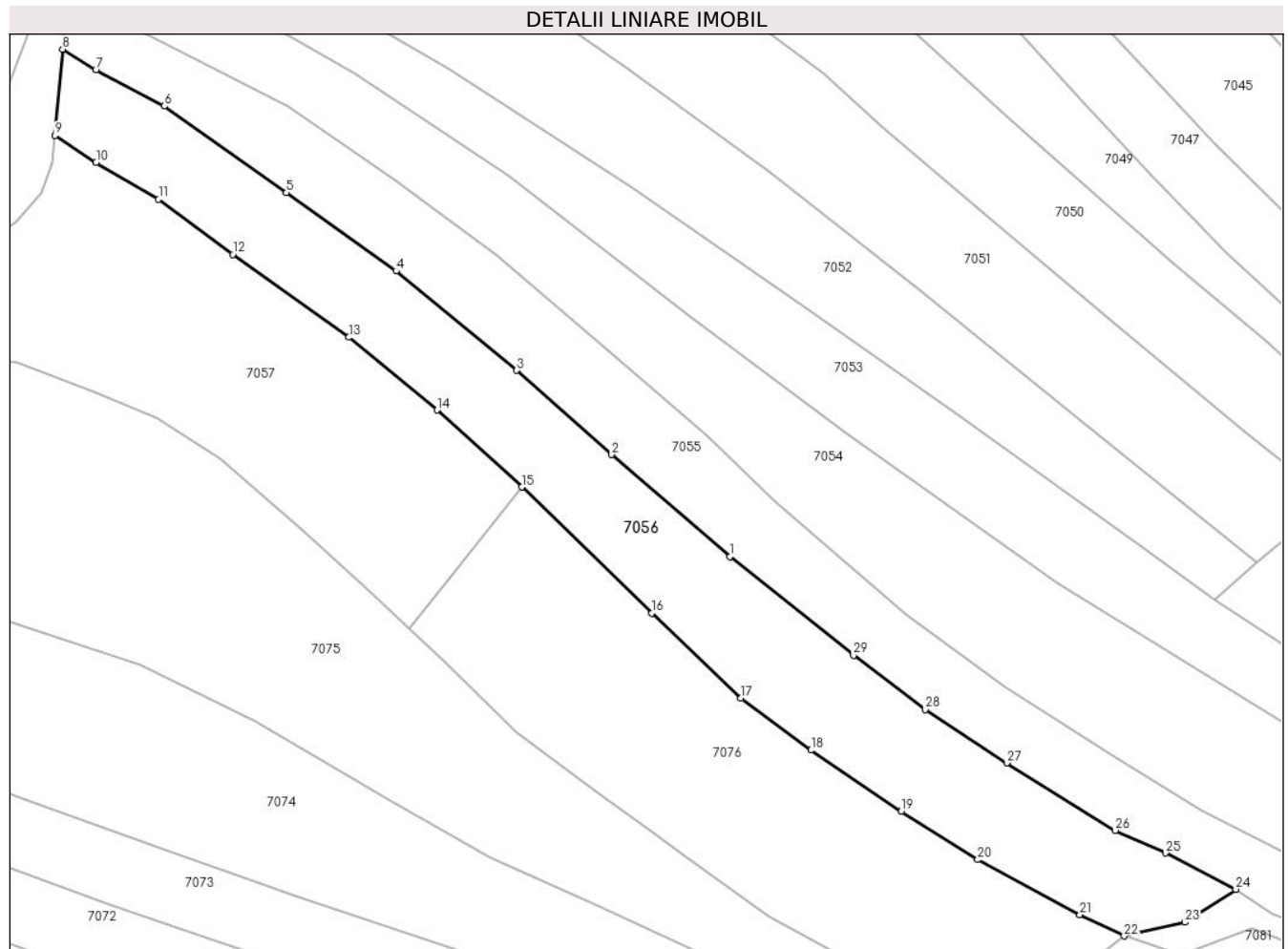
C. Partea III. SARCINI .

Inscrieri privind dezmembramintele dreptului de proprietate, drepturi reale de garanție și sarcini	Referințe
NU SUNT	

Teren

Nr cadastral	Suprafața (mp)*	Observații / Referințe
	2.356	parte din nr. topo: 687/a, 687/b

* Suprafața este determinată în planul de proiecție Stereo 70.



Date referitoare la teren

Crt	Categorie folosință	Intravilan	Suprafața (mp)	Tarla	Parcelă	Nr. topo	Observații / Referințe
1	faneata	NU	2.356	-	-	-	

Lungime Segmente

1) Valorile lungimilor segmentelor sunt obținute din proiecție în plan.

Punct început	X / Y	Punct sfârșit	X / Y	Lungime segment (** (m)
1	417.553,843 699.927,634	2	417.537,553 699.941,62	21.47
3	417.524,539 699.953,207	4	417.507,956 699.966,827	21.459
5	417.492,898 699.977,581	6	417.476,084 699.989,451	20.582
7	417.466,699 699.994,417	8	417.462,144 699.997,269	5.374
9	417.461,107 699.985,458	10	417.466,743 699.981,748	6.747

Punct început	X / Y	Punct sfârșit	X / Y	Lungime segment (** (m)
2	417.537,553 699.941,62	3	417.524,539 699.953,207	17.425
4	417.507,956 699.966,827	5	417.492,898 699.977,581	18.504
6	417.476,084 699.989,451	7	417.466,699 699.994,417	10.618
8	417.462,144 699.997,269	9	417.461,107 699.985,458	11.856
10	417.466,743 699.981,748	11	417.475,327 699.976,685	9.966

Punct început	X / Y	Punct sfârșit	X / Y	Lungime segment (** (m)
11	417.475,327 699.976,685	12	417.485,538 699.969,111	12.713
13	417.501,47 699.957,729	14	417.513,588 699.947,746	15.701
15	417.525,217 699.937,162	16	417.543,073 699.919,862	24.862
17	417.555,347 699.908,206	18	417.564,954 699.901,057	11.975
19	417.577,383 699.892,655	20	417.587,89 699.886,022	12.426
21	417.601,924 699.878,455	22	417.608,009 699.875,553	6.742
23	417.616,329 699.877,445	24	417.623,346 699.881,959	8.344
25	417.613,725 699.886,94	26	417.606,788 699.890,052	7.603
27	417.591,859 699.899,311	28	417.580,688 699.906,627	13.353
29	417.570,809 699.914,076	1	417.553,843 699.927,634	21.718

Punct început	X / Y	Punct sfârșit	X / Y	Lungime segment (** (m)
12	417.485,538 699.969,111	13	417.501,47 699.957,729	19.58
14	417.513,588 699.947,746	15	417.525,217 699.937,162	15.724
16	417.543,073 699.919,862	17	417.555,347 699.908,206	16.927
18	417.564,954 699.901,057	19	417.577,383 699.892,655	15.002
20	417.587,89 699.886,022	21	417.601,924 699.878,455	15.944
22	417.608,009 699.875,553	23	417.616,329 699.877,445	8.532
24	417.623,346 699.881,959	25	417.613,725 699.886,94	10.834
26	417.606,788 699.890,052	27	417.591,859 699.899,311	17.567
28	417.580,688 699.906,627	29	417.570,809 699.914,076	12.373

** Lungimile segmentelor sunt determinate în planul de proiecție Stereo 70 și sunt rotunjite la 1 milimetru.

*** Distanța dintre puncte este formată din segmente cumulate ce sunt mai mici decât valoarea 1 milimetru.

**DATE DESPRE IMOBILUL NR. 7057**

Oficiul de Cadastru și Publicitate Imobiliară MARAMURES
Biroul de Cadastru și Publicitate Imobiliară Sighetu Marmatiei

A. Partea I. Descrierea imobilului

TEREN Extravilan

Nr. CF vechi:1206

Adresa: Jud. Maramures

Nr. Crt	Nr cadastral Nr. topografic	Suprafața* (mp)	Observații / Referințe
A1		2.094	Sector cadastral:15 Teren neimprejmuit; parte din nr. topo: 688

B. Partea II. Proprietari și acte

Inscrieri privitoare la dreptul de proprietate și alte drepturi reale		Referințe
7057 / 01/09/2024		
Act Normativ nr. Legea nr. 7, din 13/03/1996 emis de Parlamentul României;		
B1	Intabulare, drept de PROPRIETATE, dobandit prin Lege, cota actuala 1/1 1) NEIDENTIFICAT NEIDENTIFICAT	A1
Act Administrativ nr. Adeverința nr. 4938, din 01/08/2024 emis de Primăria Ocna Șugatag;		
B2	Se notează posesia faptică în favoarea lui 1) MESAROȘ NISTOR	A1

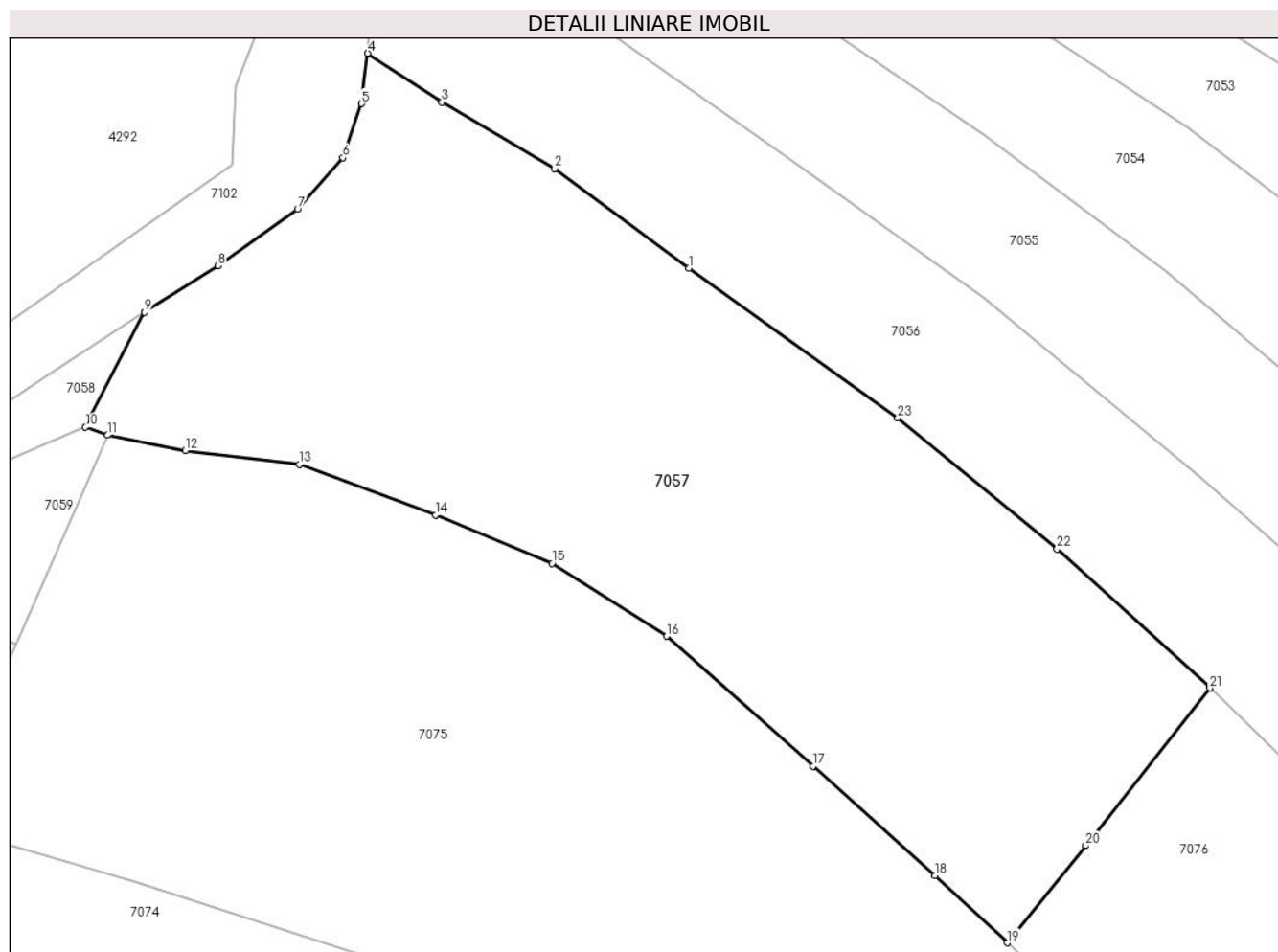
C. Partea III. SARCINI .

Inscrieri privind dezmembramintele dreptului de proprietate, drepturi reale de garanție și sarcini	Referințe
NU SUNT	

Teren

Nr cadastral	Suprafața (mp)*	Observații / Referințe
	2.094	parte din nr. topo: 688

* Suprafața este determinată în planul de proiecție Stereo 70.



Date referitoare la teren

Crt	Categorie folosință	Intravilan	Suprafața (mp)	Tarla	Parcelă	Nr. topo	Observații / Referințe
1	faneata	NU	2.094	-	-	-	

Lungime Segmente

1) Valorile lungimilor segmentelor sunt obținute din proiecție în plan.

Punct început	X / Y	Punct sfârșit	X / Y	Lungime segment (** (m)
1	417.485,538 699.969,111	2	417.475,327 699.976,685	12.713
3	417.466,743 699.981,748	4	417.461,107 699.985,458	6.747
5	417.460,644 699.981,627	6	417.459,22 699.977,497	4.369
7	417.455,758 699.973,58	8	417.449,689 699.969,28	7.438
9	417.444,096 699.965,756	10	417.439,613 699.957,013	9.825

Punct început	X / Y	Punct sfârșit	X / Y	Lungime segment (** (m)
2	417.475,327 699.976,685	3	417.466,743 699.981,748	9.966
4	417.461,107 699.985,458	5	417.460,644 699.981,627	3.859
6	417.459,22 699.977,497	7	417.455,758 699.973,58	5.228
8	417.449,689 699.969,28	9	417.444,096 699.965,756	6.611
10	417.439,613 699.957,013	11	417.441,307 699.956,409	1.798

Punct început	X / Y	Punct sfârşit	X / Y	Lungime segment (** (m)
11	417.441,307 699.956,409	12	417.447,209 699.955,244	6.016
13	417.455,886 699.954,187	14	417.466,267 699.950,324	11.076
15	417.475,125 699.946,652	16	417.483,86 699.941,103	10.349
17	417.494,997 699.931,214	18	417.504,31 699.922,911	12.477
19	417.509,797 699.917,782	20	417.515,784 699.925,176	9.514
21	417.525,217 699.937,162	22	417.513,588 699.947,746	15.724
23	417.501,47 699.957,729	1	417.485,538 699.969,111	19.58

Punct început	X / Y	Punct sfârşit	X / Y	Lungime segment (** (m)
12	417.447,209 699.955,244	13	417.455,886 699.954,187	8.741
14	417.466,267 699.950,324	15	417.475,125 699.946,652	9.589
16	417.483,86 699.941,103	17	417.494,997 699.931,214	14.894
18	417.504,31 699.922,911	19	417.509,797 699.917,782	7.511
20	417.515,784 699.925,176	21	417.525,217 699.937,162	15.253
22	417.513,588 699.947,746	23	417.501,47 699.957,729	15.701

** Lungimile segmentelor sunt determinate în planul de proiecţie Stereo 70 şi sunt rotunjite la 1 milimetru.

*** Distanţa dintre puncte este formată din segmente cumulate ce sunt mai mici decât valoarea 1 milimetru.

**DATE DESPRE IMOBILUL NR. 7058**

Oficiul de Cadastru și Publicitate Imobiliară MARAMURES
Biroul de Cadastru și Publicitate Imobiliară Sighetu Marmatiei

A. Partea I. Descrierea imobilului

TEREN Extravilan

Nr. CF vechi:53

Adresa: Jud. Maramures

Nr. Crt	Nr cadastral Nr. topografic	Suprafața* (mp)	Observații / Referințe
A1		59	Sector cadastral:15 Teren neimprejmuit; parte din nr. topo 659

B. Partea II. Proprietari și acte

Inscrieri privitoare la dreptul de proprietate și alte drepturi reale		Referințe
7058 / 01/09/2024		
Act Normativ nr. Legea nr. 7, din 13/03/1996 emis de Parlamentul României;		
B1	Intabulare, drept de PROPRIETATE, dobandit prin Lege, cota actuala 1/1 1) NEIDENTIFICAT NEIDENTIFICAT	A1
Act Administrativ nr. Adeverința nr. 4939, din 01/08/2024 emis de Primăria Ocna Șugatag;		
B2	Se notează posesia faptică în favoarea lui 1) BÂRLEA VASILE	A1

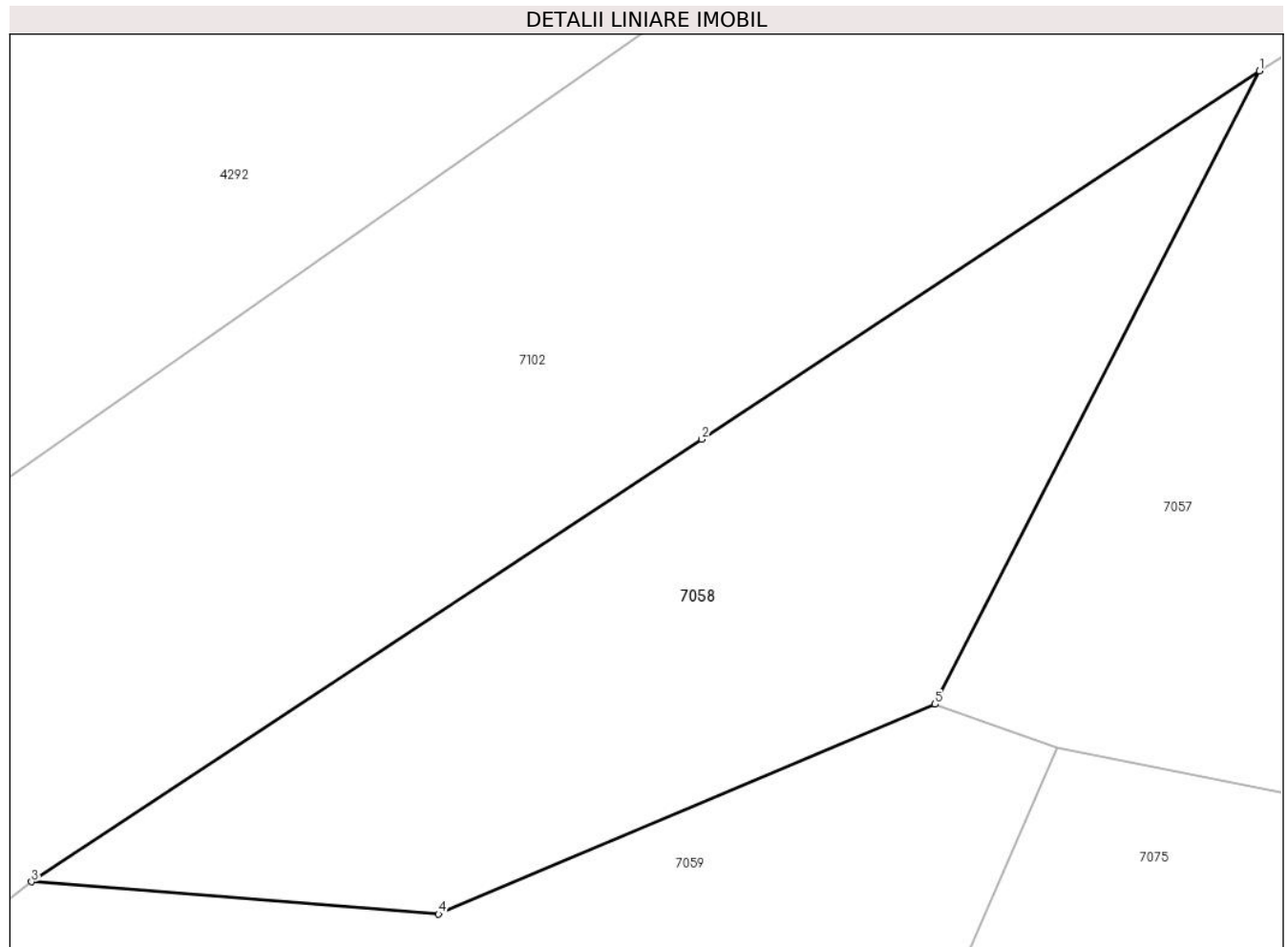
C. Partea III. SARCINI .

Inscrieri privind dezmembramintele dreptului de proprietate, drepturi reale de garanție și sarcini	Referințe
NU SUNT	

Teren

Nr cadastral	Suprafața (mp)*	Observații / Referințe
	59	parte din nr. topo 659

* Suprafața este determinată în planul de proiecție Stereo 70.



Date referitoare la teren

Crt	Categorie folosință	Intra vilan	Suprafața (mp)	Tarla	Parcelă	Nr. topo	Observații / Referințe
1	faneata	NU	59	-	-	-	

Lungime Segmente

1) Valorile lungimilor segmentelor sunt obținute din proiecție în plan.

Punct început	X / Y	Punct sfârșit	X / Y	Lungime segment (** (m)
1	417.444,096 699.965,756	2	417.436,391 699.960,673	9.231
2	417.436,391 699.960,673	3	417.427,128 699.954,562	11.097
3	417.427,128 699.954,562	4	417.432,752 699.954,117	5.642
4	417.432,752 699.954,117	5	417.439,613 699.957,013	7.447
5	417.439,613 699.957,013	1	417.444,096 699.965,756	9.825

**** Lungimile segmentelor sunt determinate în planul de proiecție Stereo 70 și sunt rotunjite la 1 milimetru.**

***** Distanța dintre puncte este formată din segmente cumulate ce sunt mai mici decât valoarea 1 milimetru.**

**DATE DESPRE IMOBILUL NR. 7059**

Oficiul de Cadastru și Publicitate Imobiliară MARAMURES
Biroul de Cadastru și Publicitate Imobiliară Sighetu Marmatiei

A. Partea I. Descrierea imobilului

TEREN Extravilan

Nr. CF vechi:971

Adresa: Jud. Maramures

Nr. Crt	Nr cadastral Nr. topografic	Suprafața* (mp)	Observații / Referințe
A1		202	Sector cadastral:15 Teren neimprejmuit; parte din nr. topo 658/1

B. Partea II. Proprietari și acte

Inscrieri privitoare la dreptul de proprietate și alte drepturi reale		Referințe
7059 / 01/09/2024		
Act Normativ nr. Legea nr. 7, din 13/03/1996 emis de Parlamentul României;		
B1	Intabulare, drept de PROPRIETATE, dobandit prin Lege, cota actuala 1/1 1) NEIDENTIFICAT NEIDENTIFICAT	A1
Act Administrativ nr. Adeverința nr. 4940, din 01/08/2024 emis de Primăria Ocna Șugatag;		
B2	Se notează posesia faptică în favoarea lui 1) PUȚ EUDOCHIA	A1

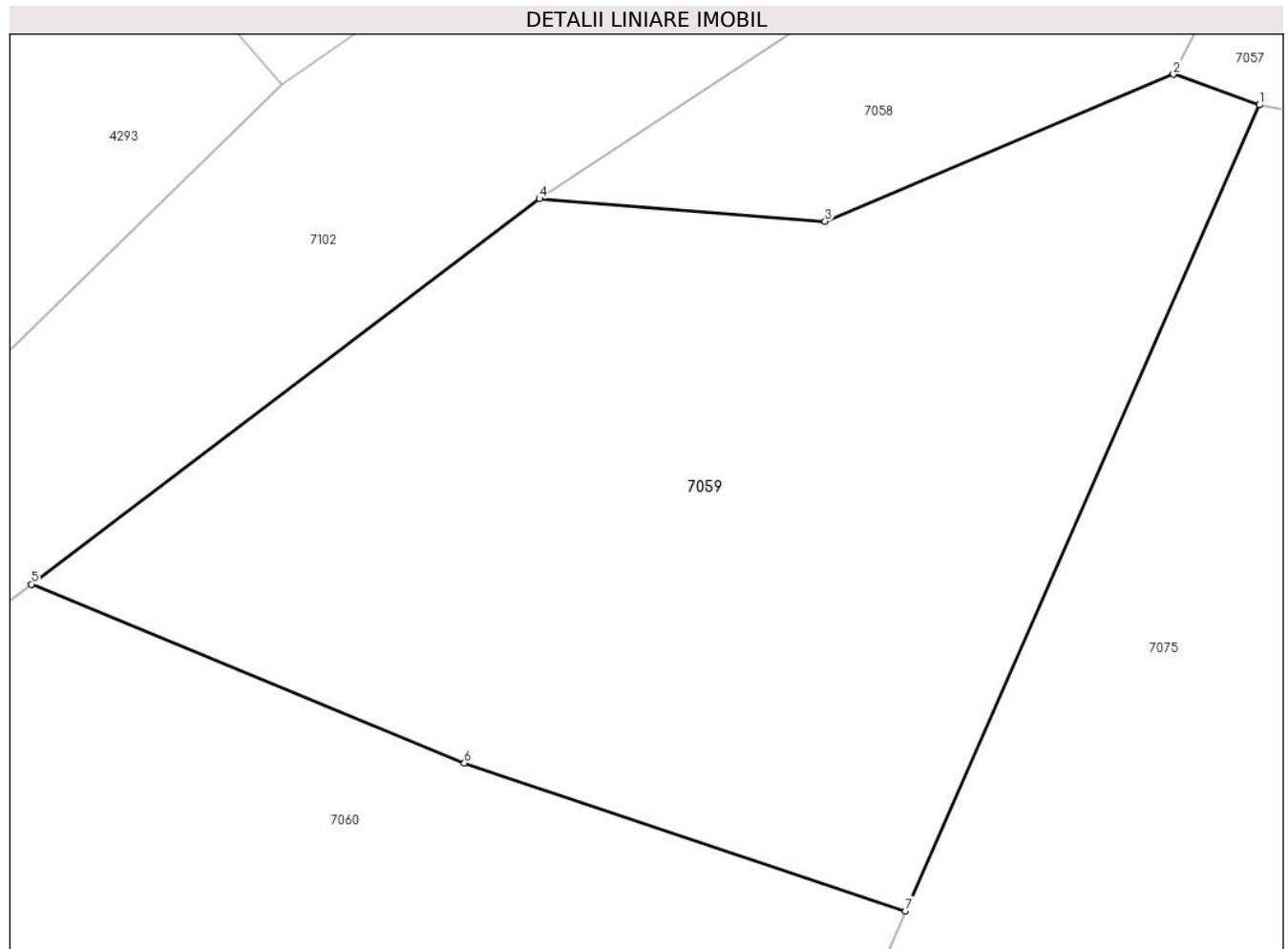
C. Partea III. SARCINI .

Inscrieri privind dezmembramintele dreptului de proprietate, drepturi reale de garanție și sarcini	Referințe
NU SUNT	

Teren

Nr cadastral	Suprafața (mp)*	Observații / Referințe
	202	parte din nr. topo 658/1

* Suprafața este determinată în planul de proiecție Stereo 70.



Date referitoare la teren

Crt	Categorie folosință	Intravilan	Suprafața (mp)	Tarla	Parcelă	Nr. topo	Observații / Referințe
1	faneata	NU	202	-	-	-	

Lungime Segmente

1) Valorile lungimilor segmentelor sunt obținute din proiecție în plan.

Punct început	X / Y	Punct sfârșit	X / Y	Lungime segment (** (m)
1	417.441,307 699.956,409	2	417.439,613 699.957,013	1.798
2	417.439,613 699.957,013	3	417.432,752 699.954,117	7.447
3	417.432,752 699.954,117	4	417.427,128 699.954,562	5.642
4	417.427,128 699.954,562	5	417.417,124 699.946,98	12.553
5	417.417,124 699.946,98	6	417.425,652 699.943,461	9.226

Punct început	X / Y	Punct sfârșit	X / Y	Lungime segment (** (m)
6	417.425,652 699.943,461	7	417.434,339 699.940,547	9.163
7	417.434,339 699.940,547	1	417.441,307 699.956,409	17.325

** Lungimile segmentelor sunt determinate în planul de proiecție Stereo 70 și sunt rotunjite la 1 milimetru.

*** Distanța dintre puncte este formată din segmente cumulate ce sunt mai mici decât valoarea 1 milimetru.

**DATE DESPRE IMOBILUL NR. 7060**

Oficiul de Cadastru și Publicitate Imobiliară MARAMURES
Biroul de Cadastru și Publicitate Imobiliară Sighetu Marmatiei

A. Partea I. Descrierea imobilului

TEREN Extravilan

Nr. CF vechi:51

Adresa: Jud. Maramures

Nr. Crt	Nr cadastral Nr. topografic	Suprafața* (mp)	Observații / Referințe
A1		225	Sector cadastral:15 Teren neimprejmuit; parte din nr. topo 658/2

B. Partea II. Proprietari și acte

Inscrieri privitoare la dreptul de proprietate și alte drepturi reale		Referințe
7060 / 01/09/2024		
Act Normativ nr. Legea nr. 7, din 13/03/1996 emis de Parlamentul României;		
B1	Intabulare, drept de PROPRIETATE, dobandit prin Lege, cota actuala 1/1 1) NEIDENTIFICAT NEIDENTIFICAT	A1
Act Administrativ nr. Adeverința nr. 4941, din 01/08/2024 emis de Primăria Ocna Șugatag;		
B2	Se notează posesia faptică în favoarea lui 1) REDNIC VASILE	A1

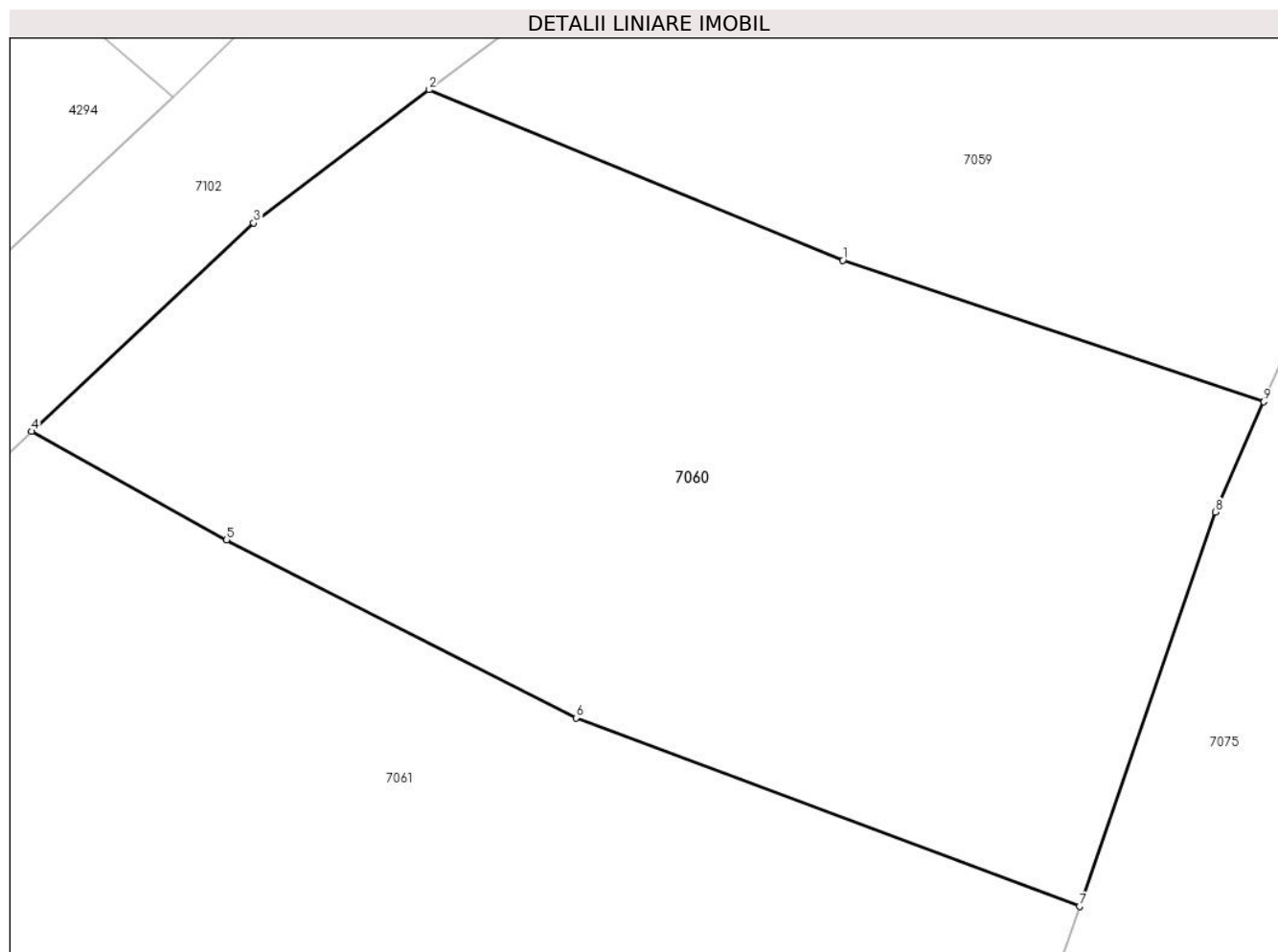
C. Partea III. SARCINI .

Inscrieri privind dezmembramintele dreptului de proprietate, drepturi reale de garanție și sarcini	Referințe
NU SUNT	

Teren

Nr cadastral	Suprafața (mp)*	Observații / Referințe
	225	parte din nr. topo 658/2

* Suprafața este determinată în planul de proiecție Stereo 70.



Date referitoare la teren

Crt	Categorie folosință	Intravilan	Suprafața (mp)	Tarla	Parcelă	Nr. topo	Observații / Referințe
1	faneata	NU	225	-	-	-	

Lungime Segmente

1) Valorile lungimilor segmentelor sunt obținute din proiecție în plan.

Punct început	X / Y	Punct sfârșit	X / Y	Lungime segment (** (m)
1	417.425,652 699.943,461	2	417.417,124 699.946,98	9.226
2	417.417,124 699.946,98	3	417.413,498 699.944,231	4.55
3	417.413,498 699.944,231	4	417.408,918 699.939,936	6.279
4	417.408,918 699.939,936	5	417.412,939 699.937,697	4.602
5	417.412,939 699.937,697	6	417.420,149 699.934,029	8.089

Punct început	X / Y	Punct sfârșit	X / Y	Lungime segment (** (m)
6	417.420,149 699.934,029	7	417.430,538 699.930,144	11.092
7	417.430,538 699.930,144	8	417.433,341 699.938,274	8.6
8	417.433,341 699.938,274	9	417.434,339 699.940,547	2.482
9	417.434,339 699.940,547	1	417.425,652 699.943,461	9.163

** Lungimile segmentelor sunt determinate în planul de proiecție Stereo 70 și sunt rotunjite la 1 milimetru.

*** Distanța dintre puncte este formată din segmente cumulate ce sunt mai mici decât valoarea 1 milimetru.

**DATE DESPRE IMOBILUL NR. 7061**

Oficiul de Cadastru și Publicitate Imobiliară MARAMURES
Biroul de Cadastru și Publicitate Imobiliară Sighetu Marmatiei

A. Partea I. Descrierea imobilului

TEREN Extravilan

Nr. CF vechi:884

Adresa: Jud. Maramures

Nr. Crt	Nr cadastral Nr. topografic	Suprafața* (mp)	Observații / Referințe
A1		421	Sector cadastral:15 Teren neimprejmuit; parte din nr. topo 657/a

B. Partea II. Proprietari și acte

Inscrieri privitoare la dreptul de proprietate și alte drepturi reale		Referințe
7061 / 01/09/2024		
Act Normativ nr. Legea nr. 7, din 13/03/1996 emis de Parlamentul României;		
B1	Intabulare, drept de PROPRIETATE, dobandit prin Lege, cota actuala 1/1 1) NEIDENTIFICAT NEIDENTIFICAT	A1
Act Administrativ nr. Adeverința nr. 4942, din 01/08/2024 emis de Primăria Ocna Șugatag;		
B2	Se notează posesia faptică în favoarea lui 1) AVRAM MARIA	A1

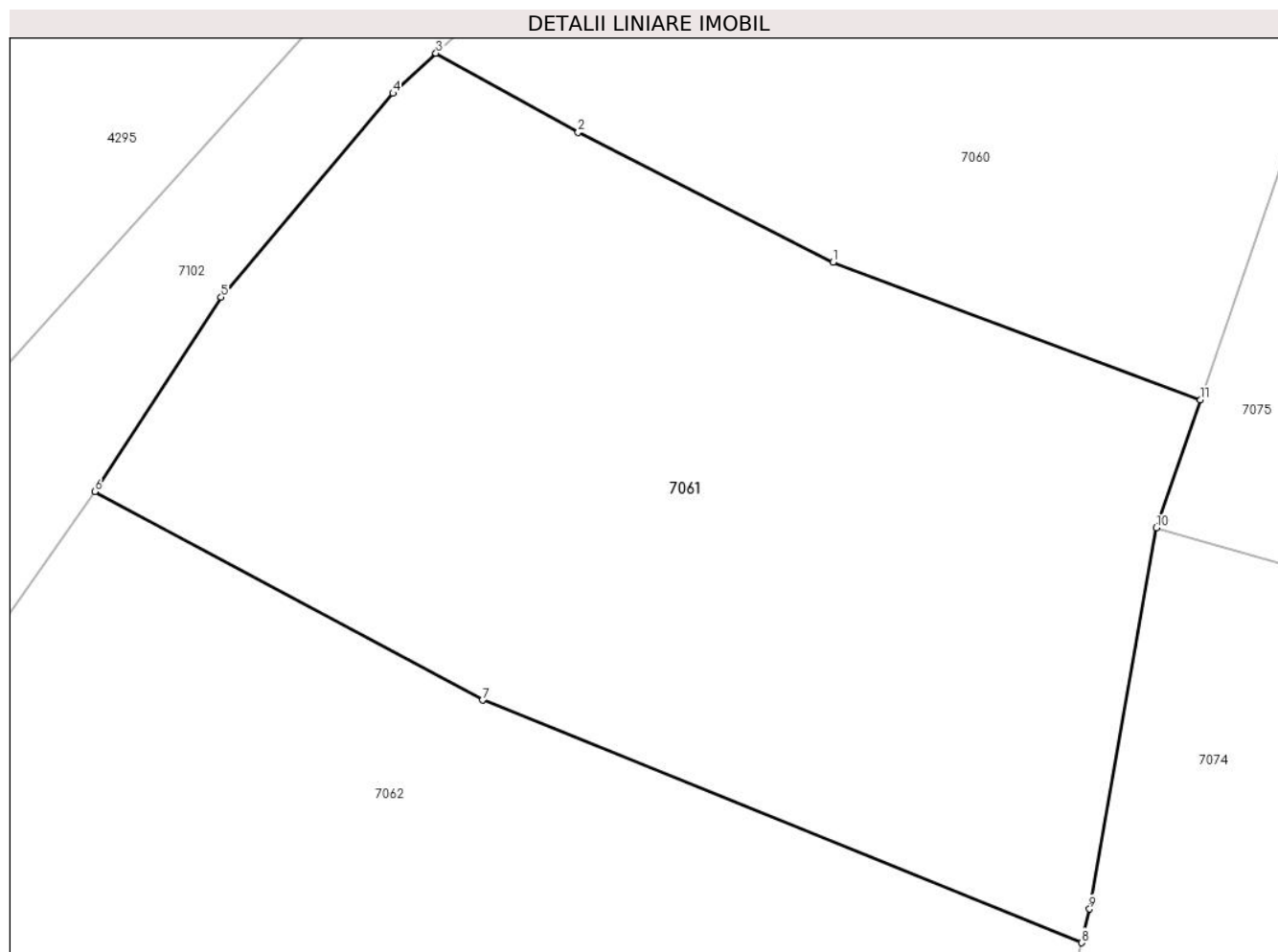
C. Partea III. SARCINI .

Inscrieri privind dezmembramintele dreptului de proprietate, drepturi reale de garanție și sarcini	Referințe
NU SUNT	

Teren

Nr cadastral	Suprafața (mp)*	Observații / Referințe
	421	parte din nr. topo 657/a

* Suprafața este determinată în planul de proiecție Stereo 70.



Date referitoare la teren

Crt	Categorie folosință	Intra vilan	Suprafața (mp)	Tarla	Parcelă	Nr. topo	Observații / Referințe
1	faneata	NU	421	-	-	-	

Lungime Segmente

1) Valorile lungimilor segmentelor sunt obținute din proiecție în plan.

Punct început	X / Y	Punct sfârșit	X / Y	Lungime segment (** (m)
1	417.420,149 699.934,029	2	417.412,939 699.937,697	8.089
2	417.412,939 699.937,697	3	417.408,918 699.939,936	4.602
3	417.408,918 699.939,936	4	417.407,706 699.938,8	1.661
4	417.407,706 699.938,8	5	417.402,847 699.933,04	7.536
5	417.402,847 699.933,04	6	417.399,27 699.927,554	6.549

Punct început	X / Y	Punct sfârșit	X / Y	Lungime segment (** (m)
6	417.399,27 699.927,554	7	417.410,232 699.921,659	12.447
7	417.410,232 699.921,659	8	417.427,18 699.914,802	18.283
8	417.427,18 699.914,802	9	417.427,402 699.915,755	0.979
9	417.427,402 699.915,755	10	417.429,29 699.926,526	10.935
10	417.429,29 699.926,526	11	417.430,538 699.930,144	3.827
11	417.430,538 699.930,144	1	417.420,149 699.934,029	11.092

** Lungimile segmentelor sunt determinate în planul de proiecție Stereo 70 și sunt rotunjite la 1 milimetru.

*** Distanța dintre puncte este formată din segmente cumulate ce sunt mai mici decât valoarea 1 milimetru.

**DATE DESPRE IMOBILUL NR. 7062**

Oficiul de Cadastru și Publicitate Imobiliară MARAMURES
Biroul de Cadastru și Publicitate Imobiliară Sighetu Marmatiei

A. Partea I. Descrierea imobilului

TEREN Extravilan

Nr. CF vechi:721

Adresa: Jud. Maramures

Nr. Crt	Nr cadastral Nr. topografic	Suprafața* (mp)	Observații / Referințe
A1		588	Sector cadastral:15 Teren neimprejmuit; parte din nr. topo 656

B. Partea II. Proprietari și acte

Inscrieri privitoare la dreptul de proprietate și alte drepturi reale		Referințe
7062 / 01/09/2024		
Act Normativ nr. Legea nr. 7, din 13/03/1996 emis de Parlamentul României;		
B1	Intabulare, drept de PROPRIETATE, dobandit prin Lege, cota actuala 1/1 1) NEIDENTIFICAT NEIDENTIFICAT	A1
Act Administrativ nr. Adeverința nr. 4943, din 01/08/2024 emis de Primăria Ocna Șugatag;		
B2	Se notează posesia faptică în favoarea lui 1) TRUFAN GHEORGHE	A1

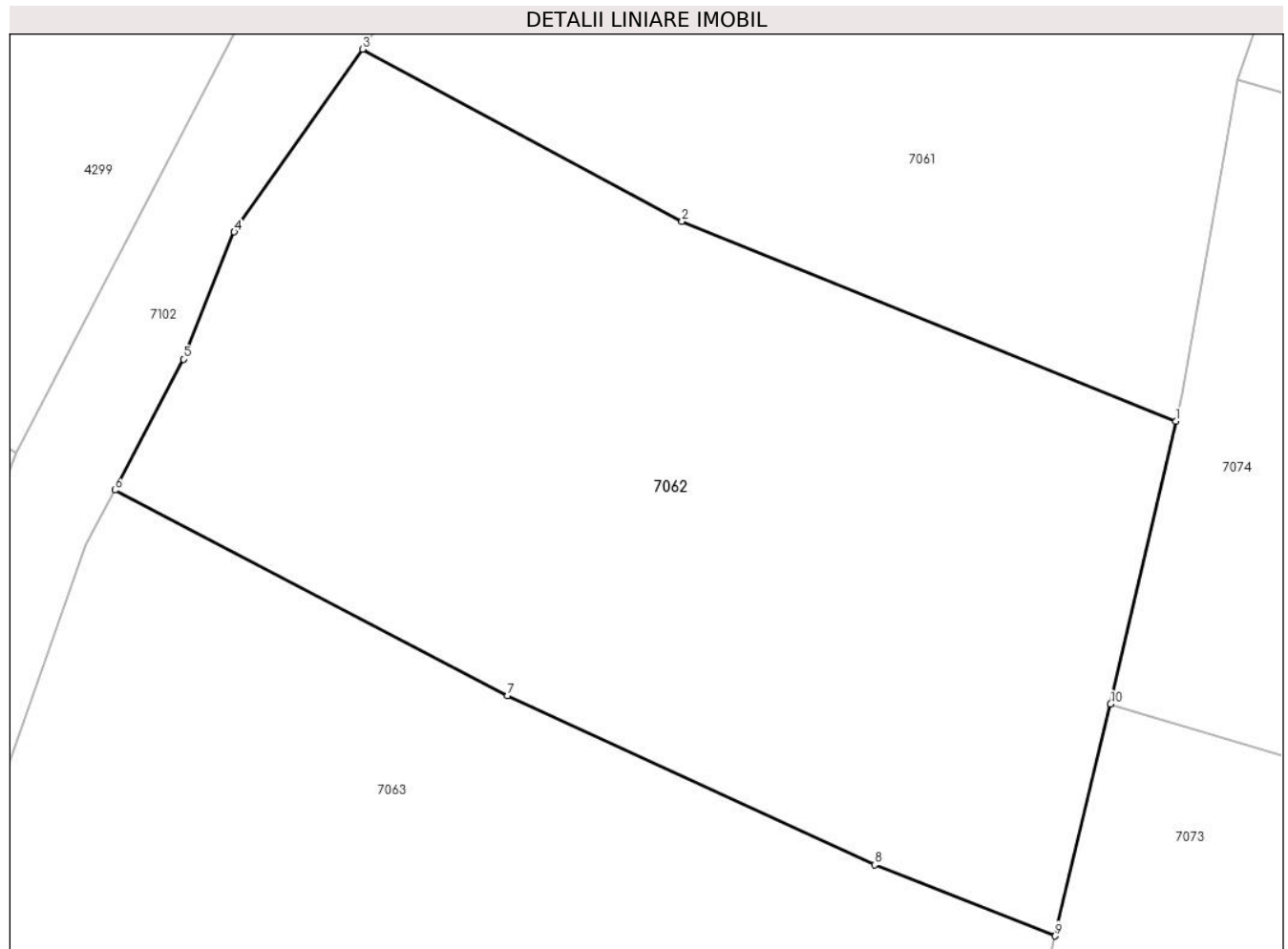
C. Partea III. SARCINI .

Inscrieri privind dezmembramintele dreptului de proprietate, drepturi reale de garanție și sarcini	Referințe
NU SUNT	

Teren

Nr cadastral	Suprafața (mp)*	Observații / Referințe
	588	parte din nr. topo 656

* Suprafața este determinată în planul de proiecție Stereo 70.



Date referitoare la teren

Crt	Categorie folosință	Intravilan	Suprafața (mp)	Tarla	Parcelă	Nr. topo	Observații / Referințe
1	faneata	NU	588	-	-	-	

Lungime Segmente

1) Valorile lungimilor segmentelor sunt obținute din proiecție în plan.

Punct început	X / Y	Punct sfârșit	X / Y	Lungime segment (** (m)
1	417.427,18 699.914,802	2	417.410,232 699.921,659	18.283
2	417.410,232 699.921,659	3	417.399,27 699.927,554	12.447
3	417.399,27 699.927,554	4	417.394,871 699.921,29	7.654
4	417.394,871 699.921,29	5	417.393,121 699.916,935	4.693
5	417.393,121 699.916,935	6	417.390,773 699.912,446	5.066

Punct început	X / Y	Punct sfârșit	X / Y	Lungime segment (** (m)
6	417.390,773 699.912,446	7	417.404,248 699.905,397	15.207
7	417.404,248 699.905,397	8	417.416,838 699.899,605	13.858
8	417.416,838 699.899,605	9	417.423,029 699.897,163	6.655
9	417.423,029 699.897,163	10	417.424,932 699.905,116	8.178
10	417.424,932 699.905,116	1	417.427,18 699.914,802	9.943

** Lungimile segmentelor sunt determinate în planul de proiecție Stereo 70 și sunt rotunjite la 1 milimetru.

*** Distanța dintre puncte este formată din segmente cumulate ce sunt mai mici decât valoarea 1 milimetru.

**DATE DESPRE IMOBILUL NR. 7063**

Oficiul de Cadastru și Publicitate Imobiliară MARAMURES
Biroul de Cadastru și Publicitate Imobiliară Sighetu Marmatiei

A. Partea I. Descrierea imobilului

TEREN Extravilan

Nr. CF vechi:1433

Adresa: Jud. Maramures

Nr. Crt	Nr cadastral Nr. topografic	Suprafața* (mp)	Observații / Referințe
A1		873	Sector cadastral:15 Teren neimprejmuit; parte din nr. topo 654

B. Partea II. Proprietari și acte

Inscrieri privitoare la dreptul de proprietate și alte drepturi reale		Referințe
7063 / 01/09/2024		
Act Normativ nr. Legea nr. 7, din 13/03/1996 emis de Parlamentul României;		
B1	Intabulare, drept de PROPRIETATE, dobandit prin Lege, cota actuala 1/1 1) NEIDENTIFICAT NEIDENTIFICAT	A1
Act Administrativ nr. Adeverința nr. 4944, din 01/08/2024 emis de Primăria Ocna Șugatag;		
B2	Se notează posesia faptică în favoarea lui 1) HOTEA ANA	A1

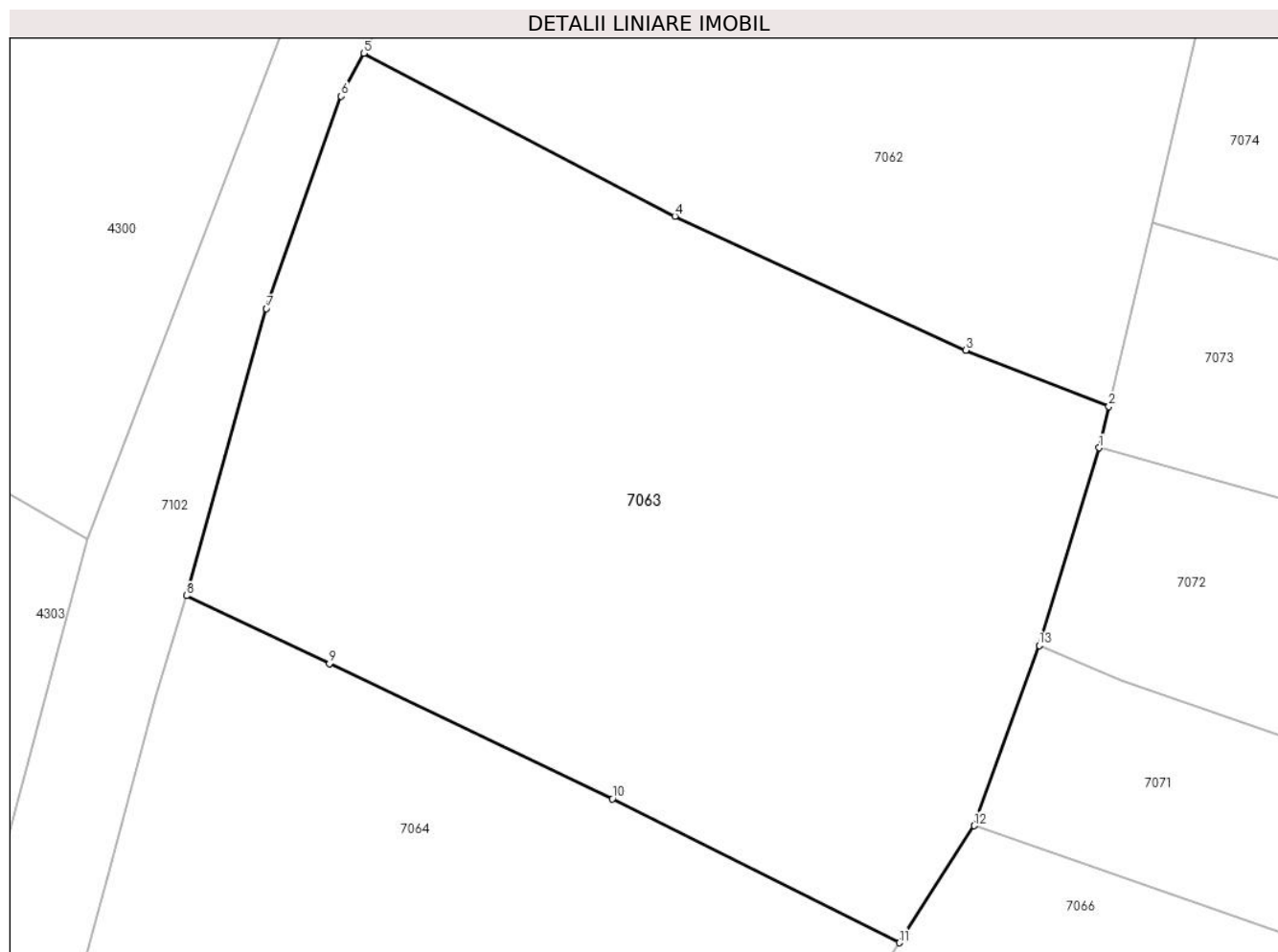
C. Partea III. SARCINI .

Inscrieri privind dezmembramintele dreptului de proprietate, drepturi reale de garanție și sarcini	Referințe
NU SUNT	

Teren

Nr cadastral	Suprafața (mp)*	Observații / Referințe
	873	parte din nr. topo 654

* Suprafața este determinată în planul de proiecție Stereo 70.



Date referitoare la teren

Crt	Categorie folosință	Intra vilan	Suprafața (mp)	Tarla	Parcelă	Nr. topo	Observații / Referințe
1	faneata	NU	873	-	-	-	

Lungime Segmente

1) Valorile lungimilor segmentelor sunt obținute din proiecție în plan.

Punct început	X / Y	Punct sfârșit	X / Y	Lungime segment (** (m)
1	417.422,602 699.895,38	2	417.423,029 699.897,163	1.833
2	417.423,029 699.897,163	3	417.416,838 699.899,605	6.655
3	417.416,838 699.899,605	4	417.404,248 699.905,397	13.858
4	417.404,248 699.905,397	5	417.390,773 699.912,446	15.207
5	417.390,773 699.912,446	6	417.389,8 699.910,586	2.099

Punct început	X / Y	Punct sfârșit	X / Y	Lungime segment (** (m)
6	417.389,8 699.910,586	7	417.386,563 699.901,406	9.734
7	417.386,563 699.901,406	8	417.383,099 699.888,984	12.896
8	417.383,099 699.888,984	9	417.389,284 699.886,041	6.849
9	417.389,284 699.886,041	10	417.401,543 699.880,202	13.579
10	417.401,543 699.880,202	11	417.413,964 699.873,973	13.895
11	417.413,964 699.873,973	12	417.417,199 699.879,033	6.006
12	417.417,199 699.879,033	13	417.420,007 699.886,837	8.294
13	417.420,007 699.886,837	1	417.422,602 699.895,38	8.928

** Lungimile segmentelor sunt determinate în planul de proiecție Stereo 70 și sunt rotunjite la 1 milimetru.

*** Distanța dintre puncte este formată din segmente cumulate ce sunt mai mici decât valoarea 1 milimetru.

**DATE DESPRE IMOBILUL NR. 7064**

Oficiul de Cadastru și Publicitate Imobiliară MARAMURES
Biroul de Cadastru și Publicitate Imobiliară Sighetu Marmatiei

A. Partea I. Descrierea imobilului

TEREN Extravilan

Nr. CF vechi:41

Adresa: Jud. Maramures

Nr. Crt	Nr cadastral Nr. topografic	Suprafața* (mp)	Observații / Referințe
A1		1.009	Sector cadastral:15 Teren neimprejmuit; parte din nr. topo 659

B. Partea II. Proprietari și acte

Inscrieri privitoare la dreptul de proprietate și alte drepturi reale		Referințe
7064 / 01/09/2024		
Act Normativ nr. Legea nr. 7, din 13/03/1996 emis de Parlamentul României;		
B1	Intabulare, drept de PROPRIETATE, dobandit prin Lege, cota actuala 1/1 1) NEIDENTIFICAT NEIDENTIFICAT	A1
Act Administrativ nr. Adeverința nr. 4945, din 01/08/2024 emis de Primăria Ocna Șugatag;		
B2	Se notează posesia faptică în favoarea lui 1) MESAROȘ VASILE	A1

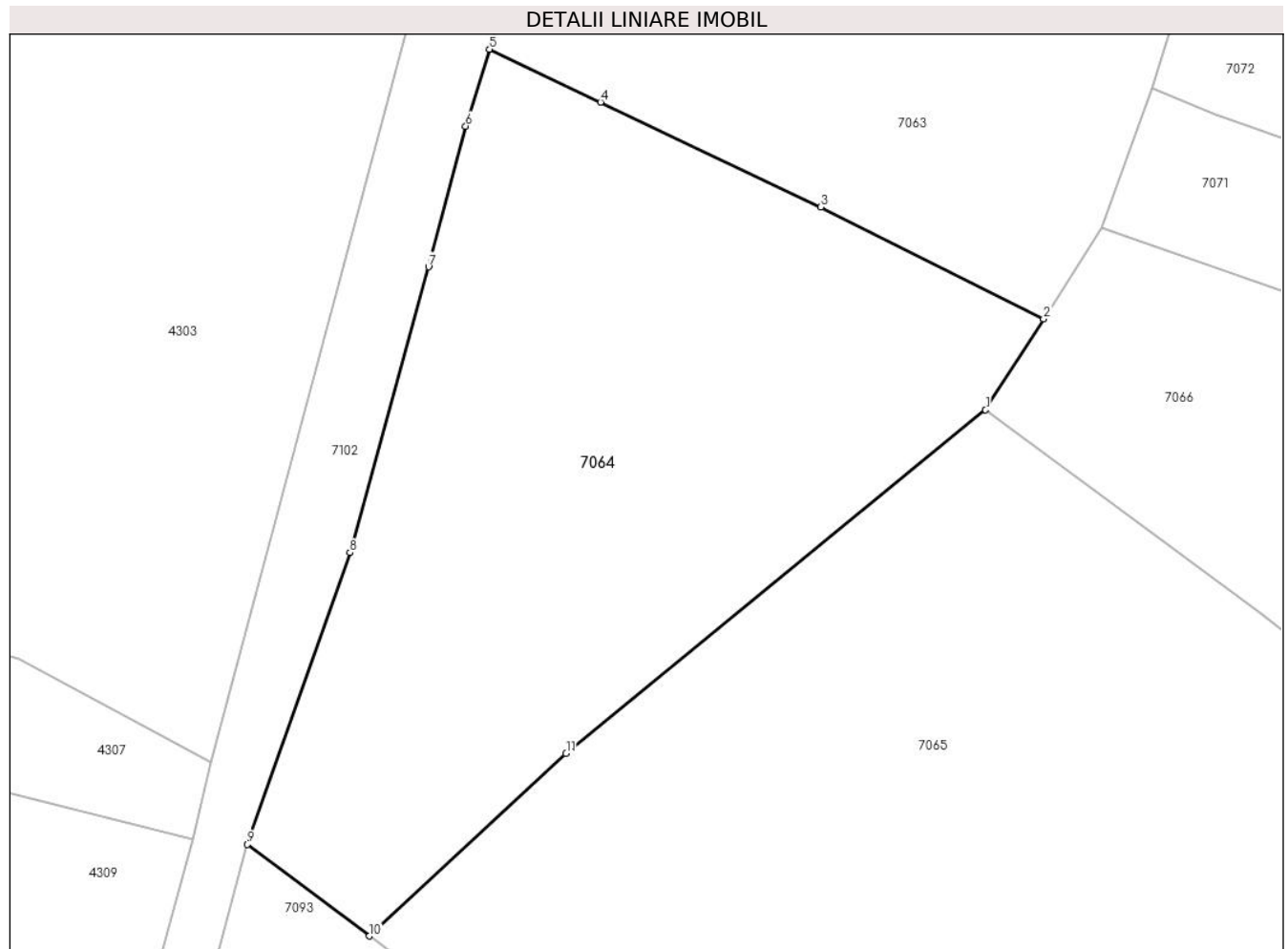
C. Partea III. SARCINI .

Inscrieri privind dezmembramintele dreptului de proprietate, drepturi reale de garanție și sarcini	Referințe
NU SUNT	

Teren

Nr cadastral	Suprafața (mp)*	Observații / Referințe
	1.009	parte din nr. topo 659

* Suprafața este determinată în planul de proiecție Stereo 70.



Date referitoare la teren

Crt	Categorie folosință	Intra vilan	Suprafața (mp)	Tarla	Parcelă	Nr. topo	Observații / Referințe
1	livada	NU	1.009	-	-	-	

Lungime Segmente

1) Valorile lungimilor segmentelor sunt obținute din proiecție în plan.

Punct început	X / Y	Punct sfârșit	X / Y	Lungime segment (** (m)
1	417.410,729 699.868,913	2	417.413,964 699.873,973	6.006
2	417.413,964 699.873,973	3	417.401,543 699.880,202	13.895
3	417.401,543 699.880,202	4	417.389,284 699.886,041	13.579
4	417.389,284 699.886,041	5	417.383,099 699.888,984	6.849
5	417.383,099 699.888,984	6	417.381,767 699.884,704	4.482

Punct început	X / Y	Punct sfârșit	X / Y	Lungime segment (** (m)
6	417.381,767 699.884,704	7	417.379,706 699.876,872	8.099
7	417.379,706 699.876,872	8	417.375,329 699.860,965	16.498
8	417.375,329 699.860,965	9	417.369,602 699.844,738	17.208
9	417.369,602 699.844,738	10	417.376,415 699.839,642	8.508
10	417.376,415 699.839,642	11	417.387,357 699.849,796	14.928
11	417.387,357 699.849,796	1	417.410,729 699.868,913	30.195

** Lungimile segmentelor sunt determinate în planul de proiecție Stereo 70 și sunt rotunjite la 1 milimetru.

*** Distanța dintre puncte este formată din segmente cumulate ce sunt mai mici decât valoarea 1 milimetru.

**DATE DESPRE IMOBILUL NR. 7065**

Oficiul de Cadastru și Publicitate Imobiliară MARAMURES
Biroul de Cadastru și Publicitate Imobiliară Sighetu Marmatiei

A. Partea I. Descrierea imobilului

TEREN Extravilan

Nr. CF vechi:1410

Adresa: Jud. Maramures

Nr. Crt	Nr cadastral Nr. topografic	Suprafața* (mp)	Observații / Referințe
A1		6.234	Sector cadastral:15 Teren neimprejmuit; parte din nr. topo 696

B. Partea II. Proprietari și acte

Inscrieri privitoare la dreptul de proprietate și alte drepturi reale		Referințe
7065 / 01/09/2024		
Act Normativ nr. Legea nr. 7, din 13/03/1996 emis de Parlamentul României;		
B1	Intabulare, drept de PROPRIETATE, dobandit prin Lege, cota actuala 1/1 1) NEIDENTIFICAT NEIDENTIFICAT	A1
Act Administrativ nr. Adeverința nr. 4946, din 01/08/2024 emis de Primăria Ocna Șugatag;		
B2	Se notează posesia faptică în favoarea lui 1) BOLOHA IRINA-VOICHIȚA	A1

C. Partea III. SARCINI .

Inscrieri privind dezmembramintele dreptului de proprietate, drepturi reale de garanție și sarcini	Referințe
NU SUNT	

Teren

Nr cadastral	Suprafața (mp)*	Observații / Referințe
	6.234	parte din nr. topo 696

* Suprafața este determinată în planul de proiecție Stereo 70.



Date referitoare la teren

Crt	Categorie folosință	Intravilan	Suprafața (mp)	Tarla	Parcelă	Nr. topo	Observații / Referințe
1	faneata	NU	6.234	-	-	-	

Lungime Segmente

1) Valorile lungimilor segmentelor sunt obținute din proiecție în plan.

Punct început	X / Y	Punct sfârșit	X / Y	Lungime segment (** (m)
1	417.473,211 699.797,666	2	417.467,242 699.809,586	13.331
3	417.459,126 699.823,282	4	417.451,442 699.834,465	13.568
5	417.447,545 699.838,888	6	417.437,385 699.848,881	14.251
7	417.426,01 699.857,591	8	417.410,729 699.868,913	19.018
9	417.387,357 699.849,796	10	417.376,415 699.839,642	14.928

Punct început	X / Y	Punct sfârșit	X / Y	Lungime segment (** (m)
2	417.467,242 699.809,586	3	417.459,126 699.823,282	15.92
4	417.451,442 699.834,465	5	417.447,545 699.838,888	5.895
6	417.437,385 699.848,881	7	417.426,01 699.857,591	14.327
8	417.410,729 699.868,913	9	417.387,357 699.849,796	30.195
10	417.376,415 699.839,642	11	417.380,472 699.836,607	5.067

Punct început	X / Y	Punct sfârșit	X / Y	Lungime segment (** (m)
11	417.380,472 699.836,607	12	417.393,724 699.830,188	14.725
13	417.405,341 699.815,399	14	417.411,693 699.800,509	16.188
15	417.422,555 699.783,66	16	417.434,817 699.760,434	26.264
17	417.449,161 699.743,867	18	417.459,678 699.747,978	11.292
19	417.476,323 699.754,328	20	417.487,897 699.752,794	11.675
21	417.489,933 699.753,344	22	417.481,001 699.778,426	26.625

Punct început	X / Y	Punct sfârșit	X / Y	Lungime segment (** (m)
12	417.393,724 699.830,188	13	417.405,341 699.815,399	18.806
14	417.411,693 699.800,509	15	417.422,555 699.783,66	20.047
16	417.434,817 699.760,434	17	417.449,161 699.743,867	21.914
18	417.459,678 699.747,978	19	417.476,323 699.754,328	17.815
20	417.487,897 699.752,794	21	417.489,933 699.753,344	2.109
22	417.481,001 699.778,426	1	417.473,211 699.797,666	20.757

** Lungimile segmentelor sunt determinate în planul de proiecție Stereo 70 și sunt rotunjite la 1 milimetru.

*** Distanța dintre puncte este formată din segmente cumulate ce sunt mai mici decât valoarea 1 milimetru.

**DATE DESPRE IMOBILUL NR. 7066**

Oficiul de Cadastru și Publicitate Imobiliară MARAMURES
Biroul de Cadastru și Publicitate Imobiliară Sighetu Marmatiei

A. Partea I. Descrierea imobilului

TEREN Extravilan

Nr. CF vechi:1410, 469

Adresa: Jud. Maramures

Nr. Crt	Nr cadastral Nr. topografic	Suprafața* (mp)	Observații / Referințe
A1		952	Sector cadastral:15 Teren neimprejmuit; parte din nr. topo 694, 695

B. Partea II. Proprietari și acte

Inscrieri privitoare la dreptul de proprietate și alte drepturi reale		Referințe
7066 / 01/09/2024		
Act Normativ nr. Legea nr. 7, din 13/03/1996 emis de Parlamentul României;		
B1	Intabulare, drept de PROPRIETATE, dobandit prin Lege, cota actuala 1/1 1) NEIDENTIFICAT NEIDENTIFICAT	A1
Act Administrativ nr. Adeverința nr. 4947, din 01/08/2024 emis de Primăria Ocna Șugatag;		
B2	Se notează posesia faptică în favoarea lui 1) RUSZ BIANCA-ROXANA	A1

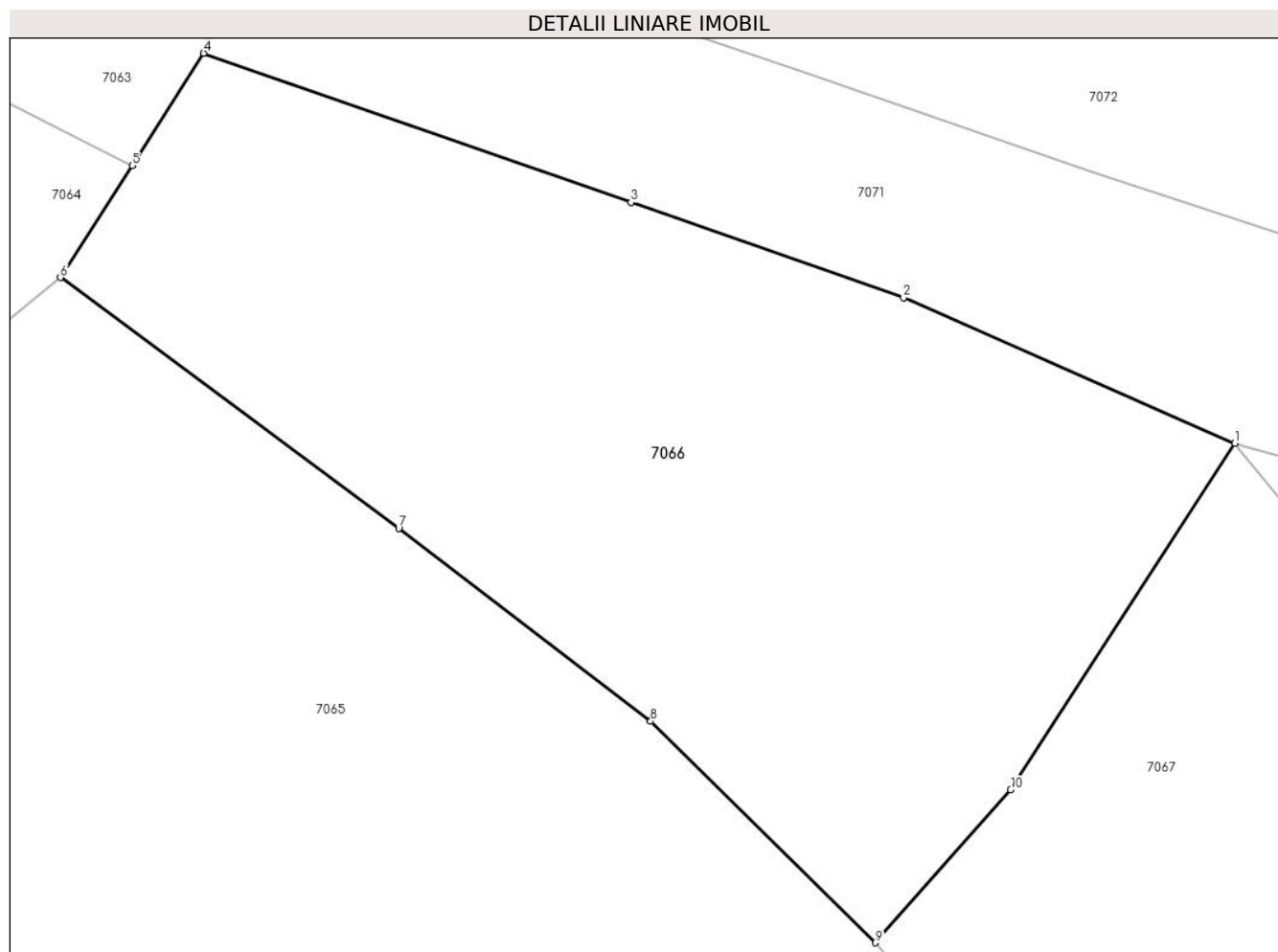
C. Partea III. SARCINI .

Inscrieri privind dezmembramintele dreptului de proprietate, drepturi reale de garanție și sarcini	Referințe
NU SUNT	

Teren

Nr cadastral	Suprafața (mp)*	Observații / Referințe
	952	parte din nr. topo 694, 695

* Suprafața este determinată în planul de proiecție Stereo 70.



Date referitoare la teren

Crt	Categorie folosință	Intravilan	Suprafața (mp)	Tarla	Parcelă	Nr. topo	Observații / Referințe
1	faneata	NU	952	-	-	-	

Lungime Segmente

1) Valorile lungimilor segmentelor sunt obținute din proiecție în plan.

Punct început	X / Y	Punct sfârșit	X / Y	Lungime segment (** (m)
1	417.463,774 699.861,43	2	417.448,807 699.868,003	16.347
2	417.448,807 699.868,003	3	417.436,5 699.872,294	13.034
3	417.436,5 699.872,294	4	417.417,199 699.879,033	20.444
4	417.417,199 699.879,033	5	417.413,964 699.873,973	6.006
5	417.413,964 699.873,973	6	417.410,729 699.868,913	6.006

Punct început	X / Y	Punct sfârşit	X / Y	Lungime segment (** (m)
6	417.410,729 699.868,913	7	417.426,01 699.857,591	19.018
7	417.426,01 699.857,591	8	417.437,385 699.848,881	14.327
8	417.437,385 699.848,881	9	417.447,545 699.838,888	14.251
9	417.447,545 699.838,888	10	417.453,647 699.845,785	9.209
10	417.453,647 699.845,785	1	417.463,774 699.861,43	18.637

** Lungimile segmentelor sunt determinate în planul de proiecţie Stereo 70 şi sunt rotunjite la 1 milimetru.

*** Distanţa dintre puncte este formată din segmente cumulate ce sunt mai mici decât valoarea 1 milimetru.

**DATE DESPRE IMOBILUL NR. 7067**

Oficiul de Cadastru și Publicitate Imobiliară MARAMURES
Biroul de Cadastru și Publicitate Imobiliară Sighetu Marmatiei

A. Partea I. Descrierea imobilului

TEREN Extravilan

Nr. CF vechi:469
Nr. topografic:695

Adresa: Jud. Maramures

Nr. Crt	Nr cadastral Nr. topografic	Suprafața* (mp)	Observații / Referințe
A1		2.451	Sector cadastral:15 Teren neimprejmuit;

B. Partea II. Proprietari și acte

Inscrieri privitoare la dreptul de proprietate și alte drepturi reale		Referințe
7067 / 01/09/2024		
Act Normativ nr. Legea nr. 7, din 13/03/1996 emis de Parlamentul României;		
B1	Intabulare, drept de PROPRIETATE, dobândit prin Lege, cota actuala 1/1 1) NEIDENTIFICAT NEIDENTIFICAT	A1
Act Administrativ nr. Adeverința nr. 4948, din 01/08/2024 emis de Primăria Ocna Șugatag;		
B2	Se notează posesia faptică în favoarea lui 1) SABADIS IOAN	A1

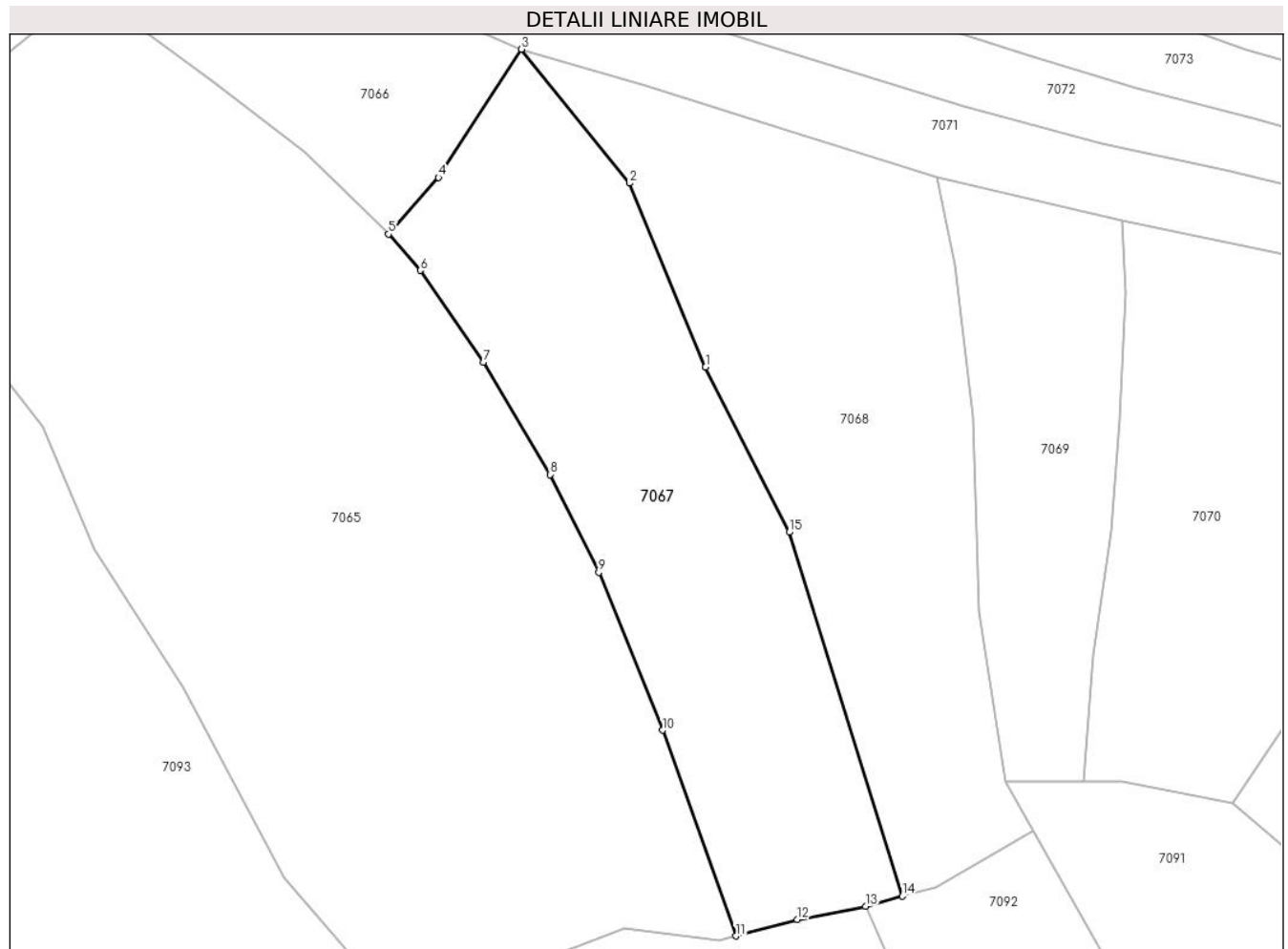
C. Partea III. SARCINI .

Inscrieri privind dezmembramentele dreptului de proprietate, drepturi reale de garanție și sarcini	Referințe
NU SUNT	

Teren

Nr cadastral	Suprafața (mp)*	Observații / Referințe
	2.451	

* Suprafața este determinată în planul de proiecție Stereo 70.



Date referitoare la teren

Crt	Categorie folosință	Intra vilan	Suprafața (mp)	Tarla	Parcelă	Nr. topo	Observații / Referințe
1	faneata	NU	2.451	-	-	-	

Lungime Segmente

1) Valorile lungimilor segmentelor sunt obținute din proiecție în plan.

Punct început	X / Y	Punct sfârșit	X / Y	Lungime segment (** (m)
1	417.486,224 699.822,702	2	417.476,944 699.845,105	24.249
2	417.476,944 699.845,105	3	417.463,774 699.861,43	20.975
3	417.463,774 699.861,43	4	417.453,647 699.845,785	18.637
4	417.453,647 699.845,785	5	417.447,545 699.838,888	9.209
5	417.447,545 699.838,888	6	417.451,442 699.834,465	5.895

Punct început	X / Y	Punct sfârșit	X / Y	Lungime segment (** (m)
6	417.451,442 699.834,465	7	417.459,126 699.823,282	13.568
7	417.459,126 699.823,282	8	417.467,242 699.809,586	15.92
8	417.467,242 699.809,586	9	417.473,211 699.797,666	13.331
9	417.473,211 699.797,666	10	417.481,001 699.778,426	20.757
10	417.481,001 699.778,426	11	417.489,933 699.753,344	26.625
11	417.489,933 699.753,344	12	417.497,425 699.755,366	7.76
12	417.497,425 699.755,366	13	417.505,772 699.756,952	8.496
13	417.505,772 699.756,952	14	417.510,253 699.758,191	4.649
14	417.510,253 699.758,191	15	417.496,441 699.802,562	46.471
15	417.496,441 699.802,562	1	417.486,224 699.822,702	22.583

** Lungimile segmentelor sunt determinate în planul de proiecție Stereo 70 și sunt rotunjite la 1 milimetru.

*** Distanța dintre puncte este formată din segmente cumulate ce sunt mai mici decât valoarea 1 milimetru.

**DATE DESPRE IMOBILUL NR. 7068**

Oficiul de Cadastru și Publicitate Imobiliară MARAMURES
Biroul de Cadastru și Publicitate Imobiliară Sighetu Marmatiei

A. Partea I. Descrierea imobilului

TEREN Extravilan

Nr. CF vechi:1410

Nr. topografic:694

Adresa: Jud. Maramures

Nr. Crt	Nr cadastral Nr. topografic	Suprafața* (mp)	Observații / Referințe
A1		2.451	Sector cadastral:15 Teren neimprejmuit;

B. Partea II. Proprietari și acte

Inscrieri privitoare la dreptul de proprietate și alte drepturi reale		Referințe
7068 / 01/09/2024		
Act Normativ nr. Legea nr. 7, din 13/03/1996 emis de Parlamentul României;		
B1	Intabulare, drept de PROPRIETATE, dobândit prin Lege, cota actuala 1/1 1) NEIDENTIFICAT NEIDENTIFICAT	A1
Act Administrativ nr. Adeverința nr. 4949, din 01/08/2024 emis de Primăria Ocna Șugatag;		
B2	Se notează posesia faptică în favoarea lui 1) BOZAI VASILE	A1

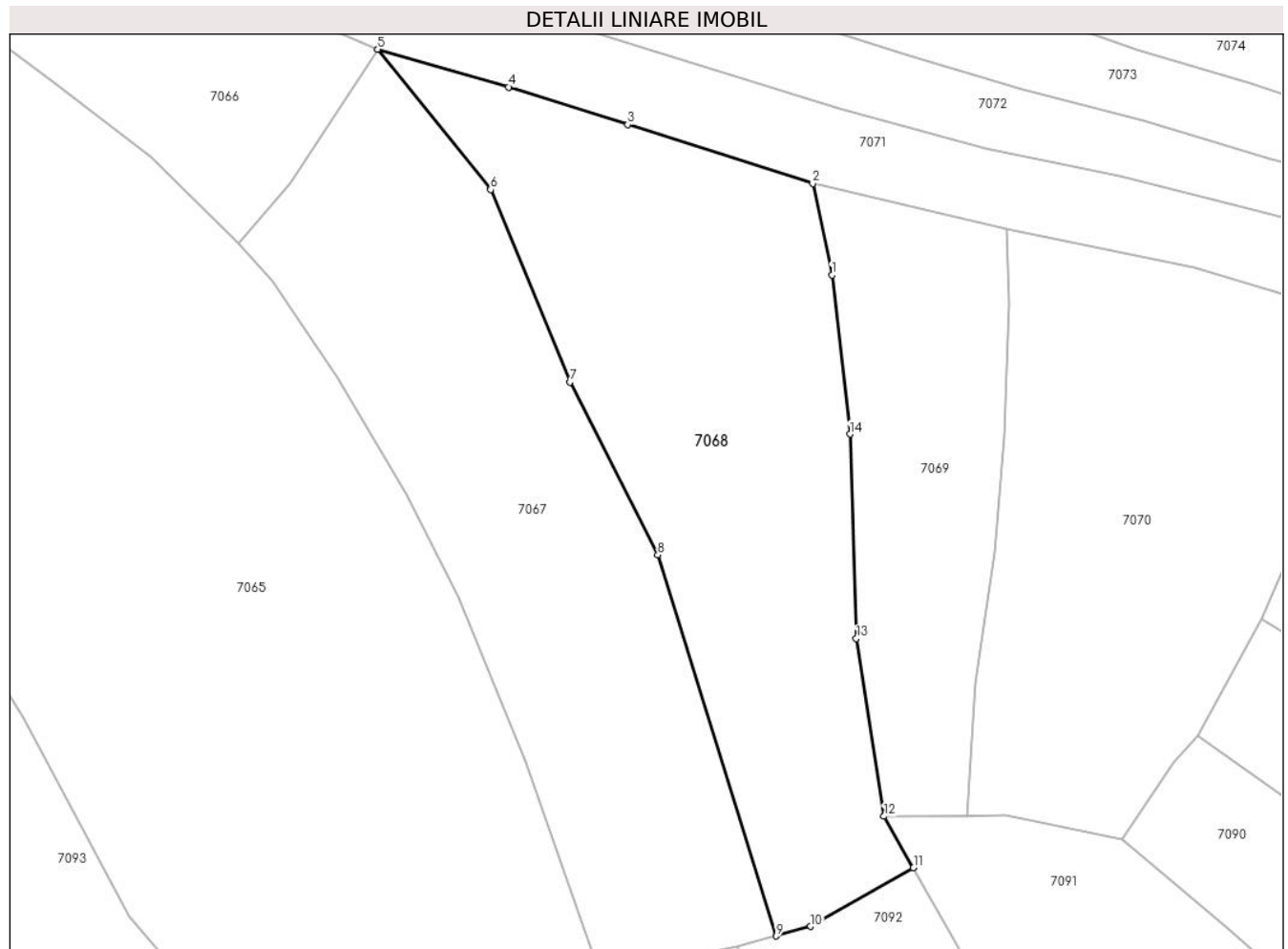
C. Partea III. SARCINI .

Inscrieri privind dezmembramintele dreptului de proprietate, drepturi reale de garanție și sarcini	Referințe
NU SUNT	

Teren

Nr cadastral	Suprafața (mp)*	Observații / Referințe
	2.451	

* Suprafața este determinată în planul de proiecție Stereo 70.



Date referitoare la teren

Crt	Categorie folosință	Intra vilan	Suprafața (mp)	Tarla	Parcelă	Nr. topo	Observații / Referințe
1	faneata	NU	2.451	-	-	-	

Lungime Segmente

1) Valorile lungimilor segmentelor sunt obținute din proiecție în plan.

Punct început	X / Y	Punct sfârșit	X / Y	Lungime segment (** (m)
1	417.516,738 699.835,144	2	417.514,494 699.845,804	10.894
2	417.514,494 699.845,804	3	417.492,954 699.852,646	22.601
3	417.492,954 699.852,646	4	417.479,036 699.857,034	14.593
4	417.479,036 699.857,034	5	417.463,774 699.861,43	15.882
5	417.463,774 699.861,43	6	417.476,944 699.845,105	20.975

Punct început	X / Y	Punct sfârşit	X / Y	Lungime segment (** (m)
6	417.476,944 699.845,105	7	417.486,224 699.822,702	24.249
7	417.486,224 699.822,702	8	417.496,441 699.802,562	22.583
8	417.496,441 699.802,562	9	417.510,253 699.758,191	46.471
9	417.510,253 699.758,191	10	417.514,254 699.759,298	4.151
10	417.514,254 699.759,298	11	417.526,223 699.766,128	13.781
11	417.526,223 699.766,128	12	417.522,802 699.772,122	6.902
12	417.522,802 699.772,122	13	417.519,57 699.792,823	20.952
13	417.519,57 699.792,823	14	417.518,827 699.816,616	23.805
14	417.518,827 699.816,616	1	417.516,738 699.835,144	18.645

** Lungimile segmentelor sunt determinate în planul de proiecție Stereo 70 și sunt rotunjite la 1 milimetru.

*** Distanța dintre puncte este formată din segmente cumulate ce sunt mai mici decât valoarea 1 milimetru.

**DATE DESPRE IMOBILUL NR. 7069**

Oficiul de Cadastru și Publicitate Imobiliară MARAMURES
Biroul de Cadastru și Publicitate Imobiliară Sighetu Marmatiei

A. Partea I. Descrierea imobilului

TEREN Extravilan

Nr. CF vechi:263

Adresa: Jud. Maramures

Nr. Crt	Nr cadastral Nr. topografic	Suprafața* (mp)	Observații / Referințe
A1		1.171	Sector cadastral:15 Teren neimprejmuit; parte din nr. topo 693

B. Partea II. Proprietari și acte

Inscrieri privitoare la dreptul de proprietate și alte drepturi reale		Referințe
7069 / 01/09/2024		
Act Normativ nr. Legea nr. 7, din 13/03/1996 emis de Parlamentul României;		
B1	Intabulare, drept de PROPRIETATE, dobandit prin Lege, cota actuala 1/1 1) NEIDENTIFICAT NEIDENTIFICAT	A1
Act Administrativ nr. Adeverința nr. 4950, din 01/08/2024 emis de Primăria Ocna Șugatag;		
B2	Se notează posesia faptică în favoarea lui 1) HOTEA VASILE-MARIAN	A1

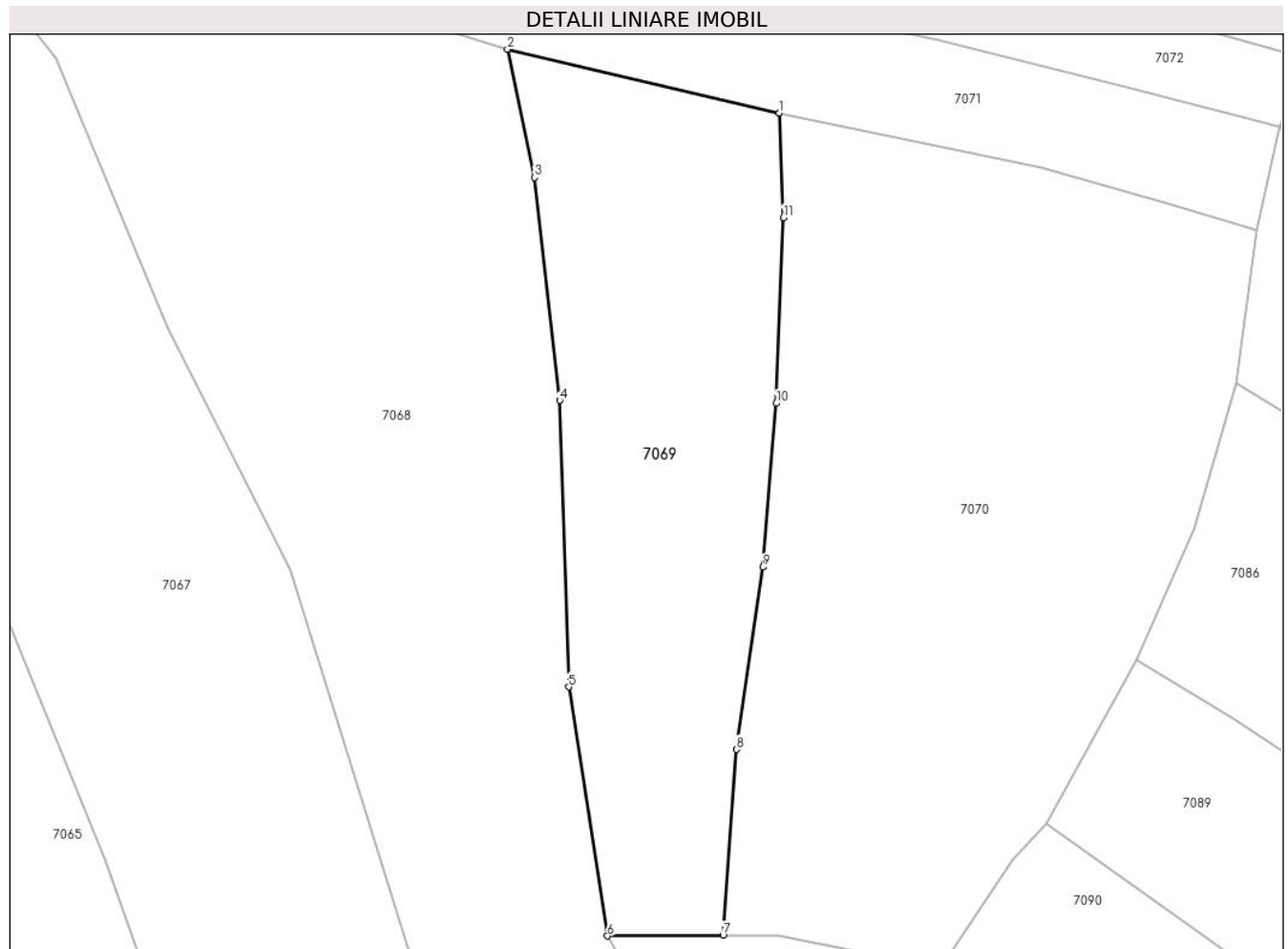
C. Partea III. SARCINI .

Inscrieri privind dezmembramintele dreptului de proprietate, drepturi reale de garanție și sarcini	Referințe
NU SUNT	

Teren

Nr cadastral	Suprafața (mp)*	Observații / Referințe
	1.171	parte din nr. topo 693

* Suprafața este determinată în planul de proiecție Stereo 70.



Date referitoare la teren

Crt	Categorie folosință	Intra vilan	Suprafața (mp)	Tarla	Parcelă	Nr. topo	Observații / Referințe
1	faneata	NU	1.171	-	-	-	

Lungime Segmente

1) Valorile lungimilor segmentelor sunt obținute din proiecție în plan.

Punct început	X / Y	Punct sfârșit	X / Y	Lungime segment (** (m)
1	417.537,112 699.840,495	2	417.514,494 699.845,804	23.233
2	417.514,494 699.845,804	3	417.516,738 699.835,144	10.894
3	417.516,738 699.835,144	4	417.518,827 699.816,616	18.645
4	417.518,827 699.816,616	5	417.519,57 699.792,823	23.805
5	417.519,57 699.792,823	6	417.522,802 699.772,122	20.952

Punct început	X / Y	Punct sfârșit	X / Y	Lungime segment (** (m)
6	417.522,802 699.772,122	7	417.532,427 699.772,176	9.625
7	417.532,427 699.772,176	8	417.533,522 699.787,619	15.482
8	417.533,522 699.787,619	9	417.535,715 699.802,762	15.301
9	417.535,715 699.802,762	10	417.536,83 699.816,368	13.652
10	417.536,83 699.816,368	11	417.537,437 699.831,803	15.447
11	417.537,437 699.831,803	1	417.537,112 699.840,495	8.698

** Lungimile segmentelor sunt determinate în planul de proiecție Stereo 70 și sunt rotunjite la 1 milimetru.

*** Distanța dintre puncte este formată din segmente cumulate ce sunt mai mici decât valoarea 1 milimetru.

**DATE DESPRE IMOBILUL NR. 7070**

Oficiul de Cadastru și Publicitate Imobiliară MARAMURES
Biroul de Cadastru și Publicitate Imobiliară Sighetu Marmatiei

A. Partea I. Descrierea imobilului

TEREN Extravilan

Nr. CF vechi:263

Adresa: Jud. Maramures

Nr. Crt	Nr cadastral Nr. topografic	Suprafața* (mp)	Observații / Referințe
A1		2.147	Sector cadastral:15 Teren neimprejmuit; parte din nr. topo 693

B. Partea II. Proprietari și acte

Inscrieri privitoare la dreptul de proprietate și alte drepturi reale		Referințe
7070 / 01/09/2024		
Act Normativ nr. Legea nr. 7, din 13/03/1996 emis de Parlamentul României;		
B1	Intabulare, drept de PROPRIETATE, dobandit prin Lege, cota actuala 1/1 1) NEIDENTIFICAT NEIDENTIFICAT	A1
Act Administrativ nr. Adeverința nr. 4951, din 01/08/2024 emis de Primăria Ocna Șugatag;		
B2	Se notează posesia faptică în favoarea lui 1) HOTEA VASILE 2) HOTEA ANUȚA	A1

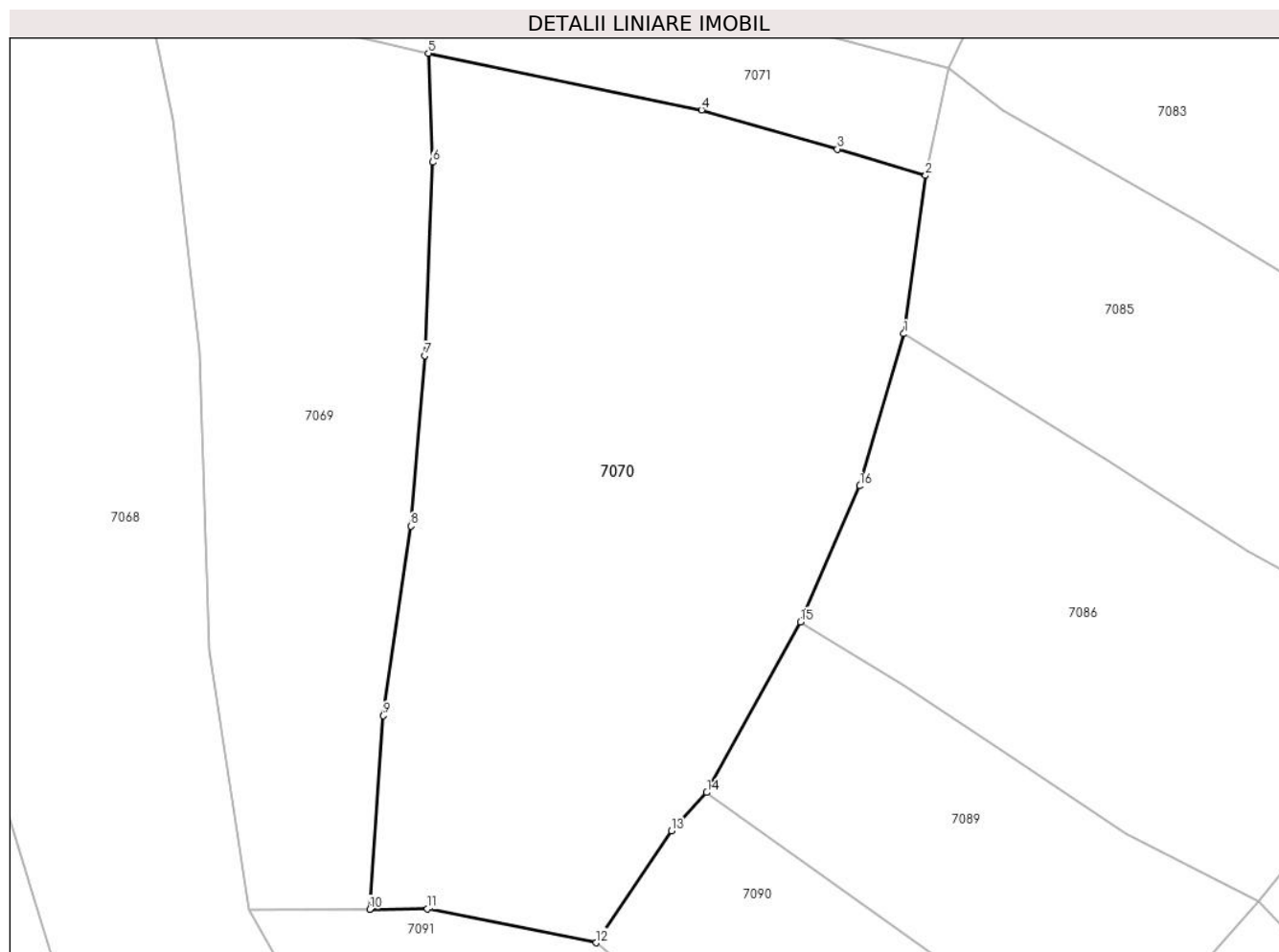
C. Partea III. SARCINI .

Inscrieri privind dezmembramintele dreptului de proprietate, drepturi reale de garanție și sarcini	Referințe
NU SUNT	

Teren

Nr cadastral	Suprafața (mp)*	Observații / Referințe
	2.147	parte din nr. topo 693

* Suprafața este determinată în planul de proiecție Stereo 70.



Date referitoare la teren

Crt	Categorie folosință	Intra vilan	Suprafața (mp)	Tarla	Parcelă	Nr. topo	Observații / Referințe
1	faneata	NU	2.147	-	-	-	

Lungime Segmente

1) Valorile lungimilor segmentelor sunt obținute din proiecție în plan.

Punct început	X / Y	Punct sfârșit	X / Y	Lungime segment (** (m)
1	417.575,097 699.818,107	2	417.576,831 699.830,737	12.748
2	417.576,831 699.830,737	3	417.569,774 699.832,842	7.364
3	417.569,774 699.832,842	4	417.558,937 699.835,961	11.277
4	417.558,937 699.835,961	5	417.537,112 699.840,495	22.291
5	417.537,112 699.840,495	6	417.537,437 699.831,803	8.698

Punct început	X / Y	Punct sfârșit	X / Y	Lungime segment (** (m)
6	417.537,437 699.831,803	7	417.536,83 699.816,368	15.447
7	417.536,83 699.816,368	8	417.535,715 699.802,762	13.652
8	417.535,715 699.802,762	9	417.533,522 699.787,619	15.301
9	417.533,522 699.787,619	10	417.532,427 699.772,176	15.482
10	417.532,427 699.772,176	11	417.537,024 699.772,202	4.597
11	417.537,024 699.772,202	12	417.550,518 699.769,5	13.762
12	417.550,518 699.769,5	13	417.556,517 699.778,442	10.768
13	417.556,517 699.778,442	14	417.559,34 699.781,49	4.154
14	417.559,34 699.781,49	15	417.566,831 699.795,11	15.544
15	417.566,831 699.795,11	16	417.571,583 699.805,962	11.847
16	417.571,583 699.805,962	1	417.575,097 699.818,107	12.643

** Lungimile segmentelor sunt determinate în planul de proiecție Stereo 70 și sunt rotunjite la 1 milimetru.

*** Distanța dintre puncte este formată din segmente cumulate ce sunt mai mici decât valoarea 1 milimetru.

**DATE DESPRE IMOBILUL NR. 7071**

Oficiul de Cadastru și Publicitate Imobiliară MARAMURES
Biroul de Cadastru și Publicitate Imobiliară Sighetu Marmatiei

A. Partea I. Descrierea imobilului

TEREN Extravilan

Nr. CF vechi:1187

Adresa: Jud. Maramures

Nr. Crt	Nr cadastral Nr. topografic	Suprafața* (mp)	Observații / Referințe
A1		1.452	Sector cadastral:15 Teren neimprejmuit; parte din nr. topo 692/a

B. Partea II. Proprietari și acte

Inscrieri privitoare la dreptul de proprietate și alte drepturi reale		Referințe
7071 / 01/09/2024		
Act Normativ nr. Legea nr. 7, din 13/03/1996 emis de Parlamentul României;		
B1	Intabulare, drept de PROPRIETATE, dobandit prin Lege, cota actuala 1/1 1) NEIDENTIFICAT NEIDENTIFICAT	A1
Act Administrativ nr. Adeverința nr. 4952, din 01/08/2024 emis de Primăria Ocna Șugatag;		
B2	Se notează posesia faptică în favoarea lui 1) REDNIC NICOARĂ	A1

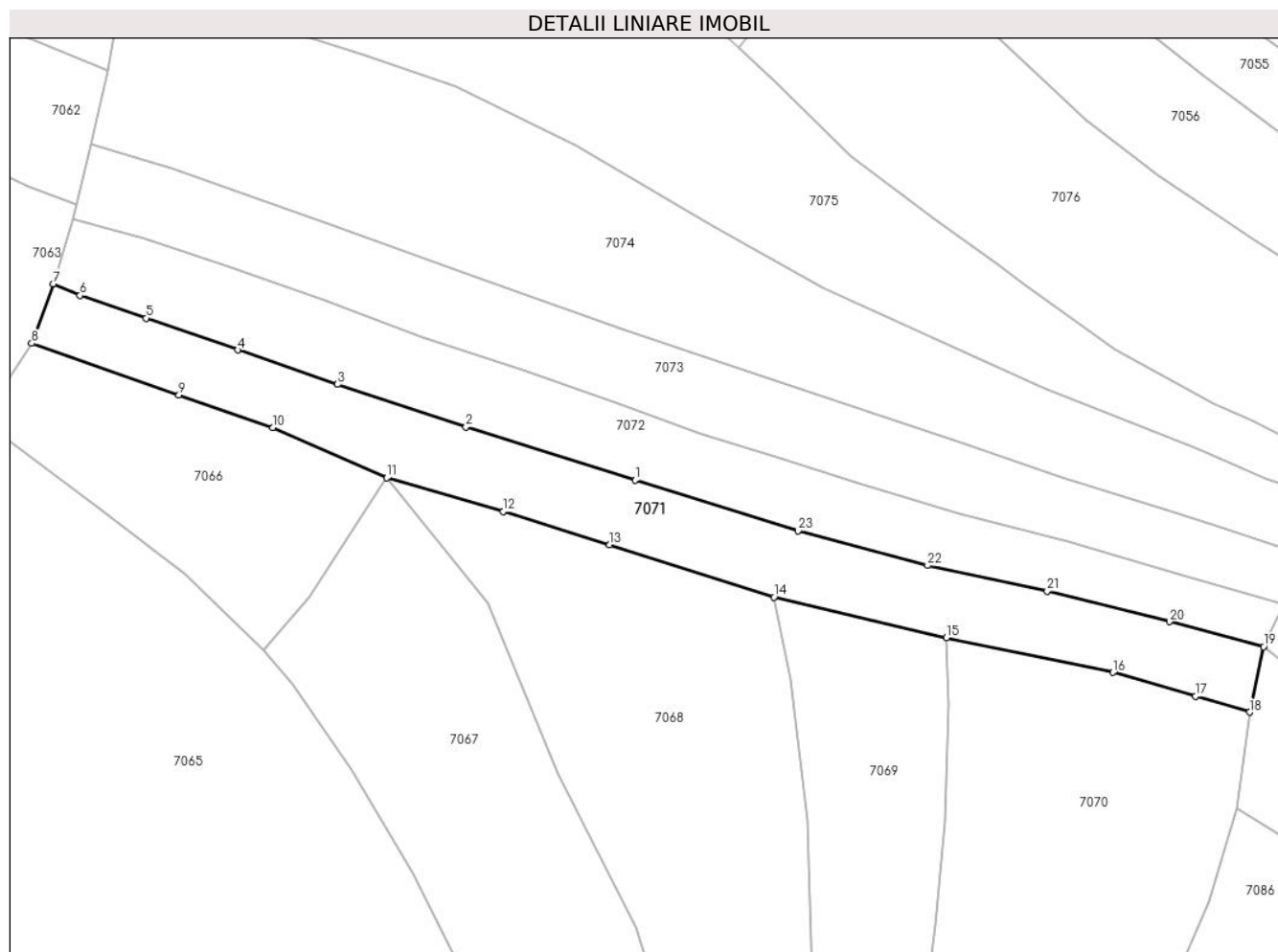
C. Partea III. SARCINI .

Inscrieri privind dezmembramintele dreptului de proprietate, drepturi reale de garanție și sarcini	Referințe
NU SUNT	

Teren

Nr cadastral	Suprafața (mp)*	Observații / Referințe
	1.452	parte din nr. topo 692/a

* Suprafața este determinată în planul de proiecție Stereo 70.



Date referitoare la teren

Crt	Categorie folosință	Intra vilan	Suprafața (mp)	Tarla	Parcelă	Nr. topo	Observații / Referințe
1	faneata	NU	1.452	-	-	-	

Lungime Segmente

1) Valorile lungimilor segmentelor sunt obținute din proiecție în plan.

Punct început	X / Y	Punct sfârșit	X / Y	Lungime segment (** (m)
1	417.496,282 699.861,13	2	417.474,145 699.868,097	23.207
3	417.457,303 699.873,683	4	417.444,241 699.878,175	13.813
5	417.432,22 699.882,334	6	417.423,558 699.885,329	9.165
7	417.420,007 699.886,837	8	417.417,199 699.879,033	8.294
9	417.436,5 699.872,294	10	417.448,807 699.868,003	13.034

Punct început	X / Y	Punct sfârșit	X / Y	Lungime segment (** (m)
2	417.474,145 699.868,097	3	417.457,303 699.873,683	17.744
4	417.444,241 699.878,175	5	417.432,22 699.882,334	12.72
6	417.423,558 699.885,329	7	417.420,007 699.886,837	3.858
8	417.417,199 699.879,033	9	417.436,5 699.872,294	20.444
10	417.448,807 699.868,003	11	417.463,774 699.861,43	16.347

Punct început	X / Y	Punct sfârşit	X / Y	Lungime segment (** (m)
11	417.463,774 699.861,43	12	417.479,036 699.857,034	15.882
13	417.492,954 699.852,646	14	417.514,494 699.845,804	22.601
15	417.537,112 699.840,495	16	417.558,937 699.835,961	22.291
17	417.569,774 699.832,842	18	417.576,831 699.830,737	7.364
19	417.578,682 699.839,324	20	417.566,326 699.842,596	12.782
21	417.550,296 699.846,603	22	417.534,624 699.849,95	16.025
23	417.517,645 699.854,473	1	417.496,282 699.861,13	22.376

Punct început	X / Y	Punct sfârşit	X / Y	Lungime segment (** (m)
12	417.479,036 699.857,034	13	417.492,954 699.852,646	14.593
14	417.514,494 699.845,804	15	417.537,112 699.840,495	23.233
16	417.558,937 699.835,961	17	417.569,774 699.832,842	11.277
18	417.576,831 699.830,737	19	417.578,682 699.839,324	8.784
20	417.566,326 699.842,596	21	417.550,296 699.846,603	16.523
22	417.534,624 699.849,95	23	417.517,645 699.854,473	17.571

** Lungimile segmentelor sunt determinate în planul de proiecție Stereo 70 și sunt rotunjite la 1 milimetru.

*** Distanța dintre puncte este formată din segmente cumulate ce sunt mai mici decât valoarea 1 milimetru.



DATE DESPRE IMOBILUL NR. 7072

Oficiul de Cadastru și Publicitate Imobiliară MARAMURES
Biroul de Cadastru și Publicitate Imobiliară Sighetu Marmatiei

A. Partea I. Descrierea imobilului

TEREN Extravilan

Nr. CF vechi:1241

Adresa: Jud. Maramures

Nr. Crt	Nr cadastral Nr. topografic	Suprafața* (mp)	Observații / Referințe
A1		1.398	Sector cadastral:15 Teren neimprejmuit; parte din nr. topo 692/b

B. Partea II. Proprietari și acte

Inscrieri privitoare la dreptul de proprietate și alte drepturi reale		Referințe
7072 / 01/09/2024		
Act Normativ nr. Legea nr. 7, din 13/03/1996 emis de Parlamentul României;		
B1	Intabulare, drept de PROPRIETATE, dobândit prin Lege, cota actuala 1/1 1) NEIDENTIFICAT NEIDENTIFICAT	A1
Act Administrativ nr. Adeverința nr. 4953, din 01/08/2024 emis de Primăria Ocna Șugatag;		
B2	Se notează posesia faptică în favoarea lui 1) VANCEA PĂLĂGUȚA	A1

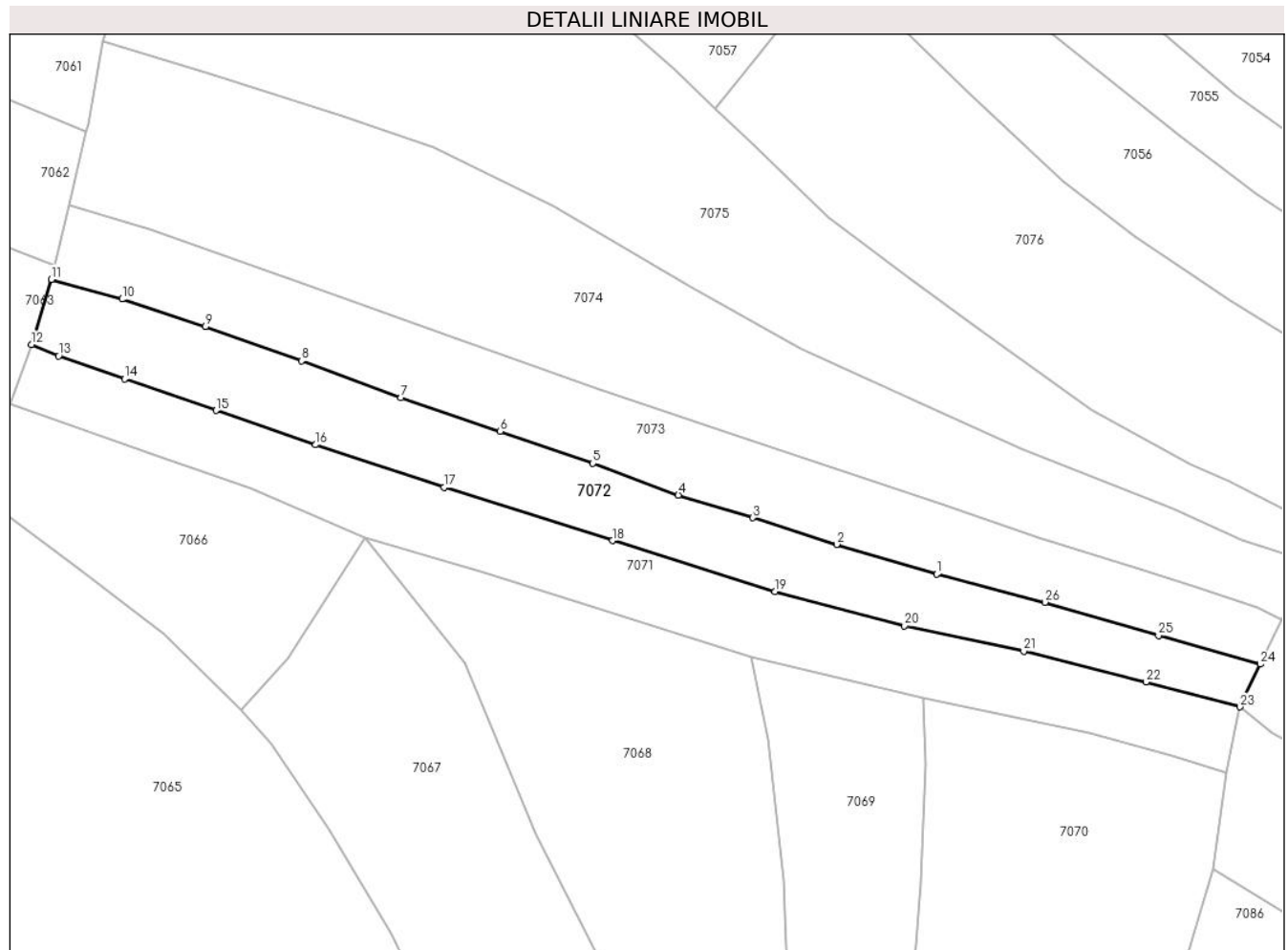
C. Partea III. SARCINI .

Inscrieri privind dezmembramintele dreptului de proprietate, drepturi reale de garanție și sarcini	Referințe
NU SUNT	

Teren

Nr cadastral	Suprafața (mp)*	Observații / Referințe
	1.398	parte din nr. topo 692/b

* Suprafața este determinată în planul de proiecție Stereo 70.



Date referitoare la teren

Crt	Categorie folosință	Intra vilan	Suprafața (mp)	Tarla	Parcelă	Nr. topo	Observații / Referințe
1	faneata	NU	1.398	-	-	-	

Lungime Segmente

1) Valorile lungimilor segmentelor sunt obținute din proiecție în plan.

Punct început	X / Y	Punct sfârșit	X / Y	Lungime segment (** (m)
1	417.538,863 699.856,714	2	417.525,717 699.860,636	13.719
3	417.514,704 699.864,138	4	417.504,933 699.867,111	10.213
5	417.493,709 699.871,275	6	417.481,545 699.875,472	12.868
7	417.468,523 699.879,844	8	417.455,446 699.884,693	13.947
9	417.442,829 699.889,169	10	417.431,904 699.892,795	11.511

Punct început	X / Y	Punct sfârșit	X / Y	Lungime segment (** (m)
2	417.525,717 699.860,636	3	417.514,704 699.864,138	11.556
4	417.504,933 699.867,111	5	417.493,709 699.871,275	11.972
6	417.481,545 699.875,472	7	417.468,523 699.879,844	13.736
8	417.455,446 699.884,693	9	417.442,829 699.889,169	13.387
10	417.431,904 699.892,795	11	417.422,602 699.895,38	9.655

Punct început	X / Y	Punct sfârșit	X / Y	Lungime segment (** (m)	Punct început	X / Y	Punct sfârșit	X / Y	Lungime segment (** (m)
11	417.422,602 699.895,38	12	417.420,007 699.886,837	8.928	12	417.420,007 699.886,837	13	417.423,558 699.885,329	3.858
13	417.423,558 699.885,329	14	417.432,22 699.882,334	9.165	14	417.432,22 699.882,334	15	417.444,241 699.878,175	12.72
15	417.444,241 699.878,175	16	417.457,303 699.873,683	13.813	16	417.457,303 699.873,683	17	417.474,145 699.868,097	17.744
17	417.474,145 699.868,097	18	417.496,282 699.861,13	23.207	18	417.496,282 699.861,13	19	417.517,645 699.854,473	22.376
19	417.517,645 699.854,473	20	417.534,624 699.849,95	17.571	20	417.534,624 699.849,95	21	417.550,296 699.846,603	16.025
21	417.550,296 699.846,603	22	417.566,326 699.842,596	16.523	22	417.566,326 699.842,596	23	417.578,682 699.839,324	12.782
23	417.578,682 699.839,324	24	417.581,347 699.844,924	6.202	24	417.581,347 699.844,924	25	417.567,972 699.848,658	13.886
25	417.567,972 699.848,658	26	417.553,045 699.853,046	15.559	26	417.553,045 699.853,046	1	417.538,863 699.856,714	14.649

** Lungimile segmentelor sunt determinate în planul de proiecție Stereo 70 și sunt rotunjite la 1 milimetru.

*** Distanța dintre puncte este formată din segmente cumulate ce sunt mai mici decât valoarea 1 milimetru.

**DATE DESPRE IMOBILUL NR. 7073**

Oficiul de Cadastru și Publicitate Imobiliară MARAMURES
Biroul de Cadastru și Publicitate Imobiliară Sighetu Marmatiei

A. Partea I. Descrierea imobilului

TEREN Extravilan

Nr. CF vechi:1241

Adresa: Jud. Maramures

Nr. Crt	Nr cadastral Nr. topografic	Suprafața* (mp)	Observații / Referințe
A1		1.521	Sector cadastral:15 Teren neimprejmuit; parte din nr. topo 692/b

B. Partea II. Proprietari și acte

Inscrieri privitoare la dreptul de proprietate și alte drepturi reale		Referințe
7073 / 01/09/2024		
Act Normativ nr. Legea nr. 7, din 13/03/1996 emis de Parlamentul României;		
B1	Intabulare, drept de PROPRIETATE, dobandit prin Lege, cota actuala 1/1 1) NEIDENTIFICAT NEIDENTIFICAT	A1
Act Administrativ nr. Adeverința nr. 4954, din 01/08/2024 emis de Primăria Ocna Șugatag;		
B2	Se notează posesia faptică în favoarea lui 1) IOANEȘ IOAN	A1

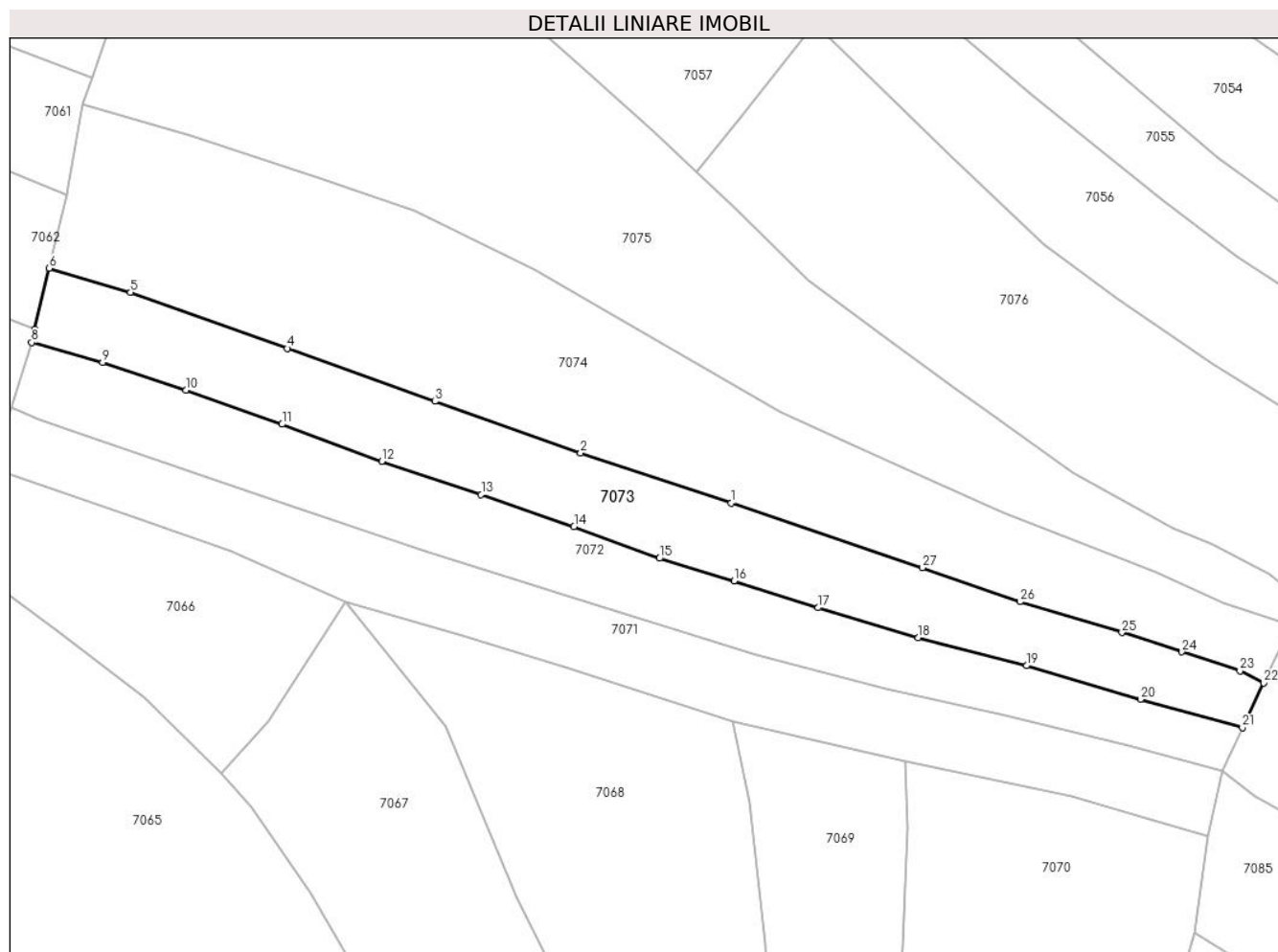
C. Partea III. SARCINI .

Inscrieri privind dezmembramintele dreptului de proprietate, drepturi reale de garanție și sarcini	Referințe
NU SUNT	

Teren

Nr cadastral	Suprafața (mp)*	Observații / Referințe
	1.521	parte din nr. topo 692/b

* Suprafața este determinată în planul de proiecție Stereo 70.



Date referitoare la teren

Crt	Categorie folosință	Intra vilan	Suprafața (mp)	Tarla	Parcelă	Nr. topo	Observații / Referințe
1	faneata	NU	1.521	-	-	-	

Lungime Segmente

1) Valorile lungimilor segmentelor sunt obținute din proiecție în plan.

Punct început	X / Y	Punct sfârșit	X / Y	Lungime segment (** (m)
1	417.514,332 699.874,362	2	417.494,595 699.880,918	20.797
3	417.475,484 699.887,677	4	417.456,132 699.894,618	20.559
5	417.435,572 699.901,945	6	417.424,932 699.905,116	11.102
7	417.423,029 699.897,163	8	417.422,602 699.895,38	1.833
9	417.431,904 699.892,795	10	417.442,829 699.889,169	11.511

Punct început	X / Y	Punct sfârșit	X / Y	Lungime segment (** (m)
2	417.494,595 699.880,918	3	417.475,484 699.887,677	20.271
4	417.456,132 699.894,618	5	417.435,572 699.901,945	21.827
6	417.424,932 699.905,116	7	417.423,029 699.897,163	8.178
8	417.422,602 699.895,38	9	417.431,904 699.892,795	9.655
10	417.442,829 699.889,169	11	417.455,446 699.884,693	13.387

Punct început	X / Y	Punct sfârşit	X / Y	Lungime segment (** (m)
11	417.455,446 699.884,693	12	417.468,523 699.879,844	13.947
13	417.481,545 699.875,472	14	417.493,709 699.871,275	12.868
15	417.504,933 699.867,111	16	417.514,704 699.864,138	10.213
17	417.525,717 699.860,636	18	417.538,863 699.856,714	13.719
19	417.553,045 699.853,046	20	417.567,972 699.848,658	15.559
21	417.581,347 699.844,924	22	417.584,142 699.850,798	6.505
23	417.581,023 699.852,363	24	417.573,423 699.854,856	7.998
25	417.565,552 699.857,395	26	417.552,185 699.861,431	13.963
27	417.539,425 699.865,894	1	417.514,332 699.874,362	26.483

Punct început	X / Y	Punct sfârşit	X / Y	Lungime segment (** (m)
12	417.468,523 699.879,844	13	417.481,545 699.875,472	13.736
14	417.493,709 699.871,275	15	417.504,933 699.867,111	11.972
16	417.514,704 699.864,138	17	417.525,717 699.860,636	11.556
18	417.538,863 699.856,714	19	417.553,045 699.853,046	14.649
20	417.567,972 699.848,658	21	417.581,347 699.844,924	13.886
22	417.584,142 699.850,798	23	417.581,023 699.852,363	3.49
24	417.573,423 699.854,856	25	417.565,552 699.857,395	8.27
26	417.552,185 699.861,431	27	417.539,425 699.865,894	13.518

** Lungimile segmentelor sunt determinate în planul de proiecție Stereo 70 și sunt rotunjite la 1 milimetru.

*** Distanța dintre puncte este formată din segmente cumulate ce sunt mai mici decât valoarea 1 milimetru.

**DATE DESPRE IMOBILUL NR. 7074**

Oficiul de Cadastru și Publicitate Imobiliară MARAMURES
Biroul de Cadastru și Publicitate Imobiliară Sighetu Marmatiei

A. Partea I. Descrierea imobilului

TEREN Extravilan

Nr. CF vechi:303
Nr. topografic:691

Adresa: Jud. Maramures

Nr. Crt	Nr cadastral Nr. topografic	Suprafața* (mp)	Observații / Referințe
A1		2.715	Sector cadastral:15 Teren neimprejmuit;

B. Partea II. Proprietari și acte

Inscrieri privitoare la dreptul de proprietate și alte drepturi reale		Referințe
7074 / 01/09/2024		
Act Normativ nr. Legea nr. 7, din 13/03/1996 emis de Parlamentul României;		
B1	Intabulare, drept de PROPRIETATE, dobandit prin Lege, cota actuala 1/1 1) NEIDENTIFICAT NEIDENTIFICAT	A1
Act Administrativ nr. Adeverința nr. 4955, din 01/08/2024 emis de Primăria Ocna Șugatag;		
B2	Se notează posesia faptică în favoarea lui 1) FODORUȚIU PETRU	A1

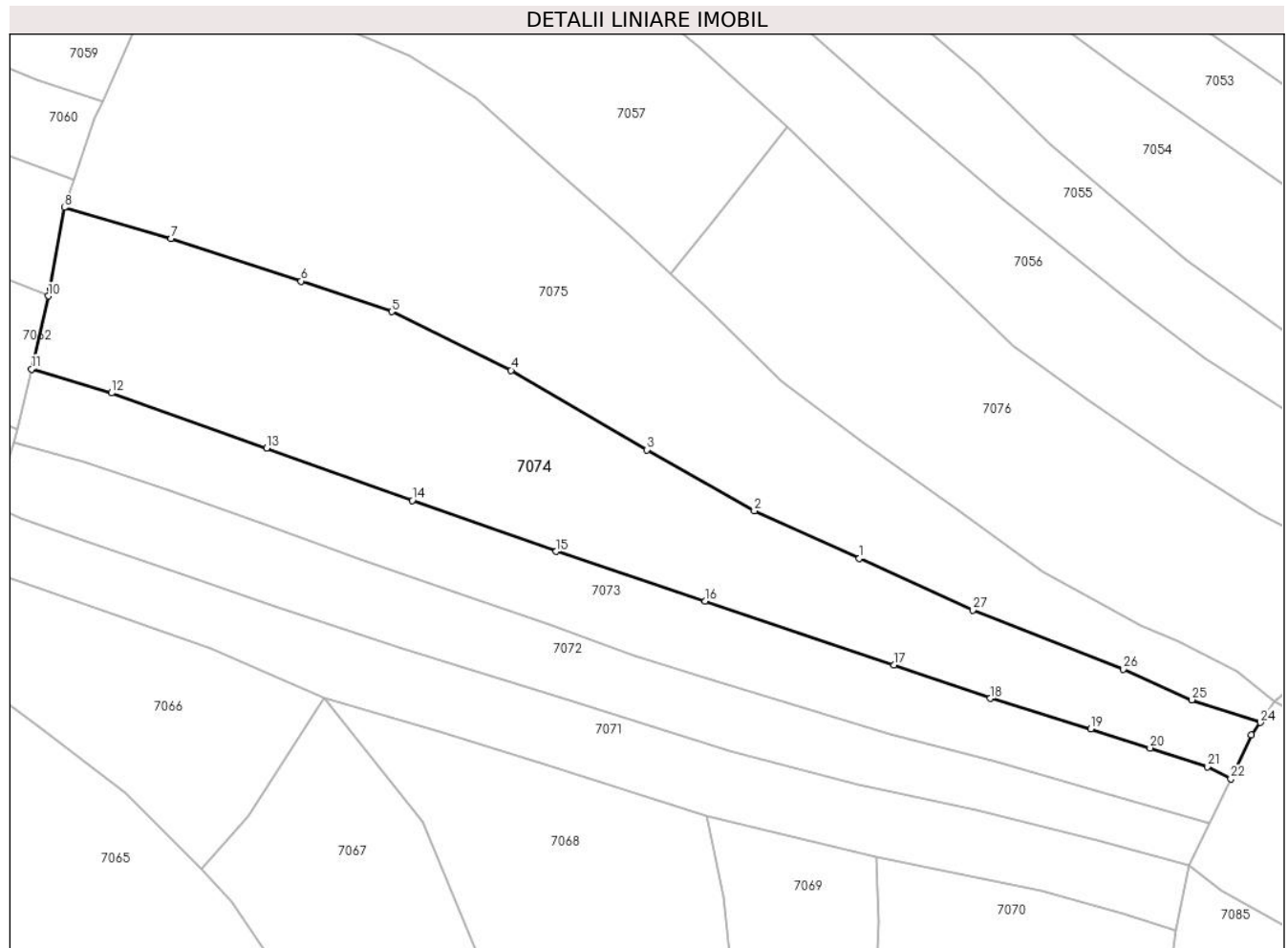
C. Partea III. SARCINI .

Inscrieri privind dezmembramentele dreptului de proprietate, drepturi reale de garanție și sarcini	Referințe
NU SUNT	

Teren

Nr cadastral	Suprafața (mp)*	Observații / Referințe
	2.715	

* Suprafața este determinată în planul de proiecție Stereo 70.



Date referitoare la teren

Crt	Categorie folosință	Intra vilan	Suprafața (mp)	Tarla	Parcelă	Nr. topo	Observații / Referințe
1	faneata	NU	2.715	-	-	-	

Lungime Segmente

1) Valorile lungimilor segmentelor sunt obținute din proiecție în plan.

Punct început	X / Y	Punct sfârșit	X / Y	Lungime segment (** (m)
1	417.534,835 699.879,997	2	417.520,897 699.886,297	15.296
3	417.506,633 699.894,411	4	417.488,589 699.904,956	20.899
5	417.472,748 699.912,716	6	417.460,745 699.916,774	12.67
7	417.443,458 699.922,4	8	417.429,29 699.926,526	14.757
9	417.427,402 699.915,755	10	417.427,18 699.914,802	0.979

Punct început	X / Y	Punct sfârșit	X / Y	Lungime segment (** (m)
2	417.520,897 699.886,297	3	417.506,633 699.894,411	16.41
4	417.488,589 699.904,956	5	417.472,748 699.912,716	17.64
6	417.460,745 699.916,774	7	417.443,458 699.922,4	18.179
8	417.429,29 699.926,526	9	417.427,402 699.915,755	10.935
10	417.427,18 699.914,802	11	417.424,932 699.905,116	9.943

Punct început	X / Y	Punct sfârșit	X / Y	Lungime segment (** (m)
11	417.424,932 699.905,116	12	417.435,572 699.901,945	11.102
13	417.456,132 699.894,618	14	417.475,484 699.887,677	20.559
15	417.494,595 699.880,918	16	417.514,332 699.874,362	20.797
17	417.539,425 699.865,894	18	417.552,185 699.861,431	13.518
19	417.565,552 699.857,395	20	417.573,423 699.854,856	8.27
21	417.581,023 699.852,363	22	417.584,142 699.850,798	3.49
23	417.586,907 699.856,609	24	417.588,067 699.858,244	2.005
25	417.578,943 699.861,248	26	417.569,897 699.865,327	9.923
27	417.549,872 699.873,157	1	417.534,835 699.879,997	16.52

Punct început	X / Y	Punct sfârșit	X / Y	Lungime segment (** (m)
12	417.435,572 699.901,945	13	417.456,132 699.894,618	21.827
14	417.475,484 699.887,677	15	417.494,595 699.880,918	20.271
16	417.514,332 699.874,362	17	417.539,425 699.865,894	26.483
18	417.552,185 699.861,431	19	417.565,552 699.857,395	13.963
20	417.573,423 699.854,856	21	417.581,023 699.852,363	7.998
22	417.584,142 699.850,798	23	417.586,907 699.856,609	6.435
24	417.588,067 699.858,244	25	417.578,943 699.861,248	9.606
26	417.569,897 699.865,327	27	417.549,872 699.873,157	21.501

** Lungimile segmentelor sunt determinate în planul de proiecție Stereo 70 și sunt rotunjite la 1 milimetru.

*** Distanța dintre puncte este formată din segmente cumulate ce sunt mai mici decât valoarea 1 milimetru.

**DATE DESPRE IMOBILUL NR. 7075**

Oficiul de Cadastru și Publicitate Imobiliară MARAMURES
Biroul de Cadastru și Publicitate Imobiliară Sighetu Marmatiei

A. Partea I. Descrierea imobilului

TEREN Extravilan

Nr. CF vechi:1206, 258/b

Nr. topografic:690/2

Adresa: Jud. Maramures

Nr. Crt	Nr cadastral Nr. topografic	Suprafața* (mp)	Observații / Referințe
A1		3.473	Sector cadastral:15 Teren neimprejmuit; parte din nr. topo: 688

B. Partea II. Proprietari și acte

Inscrieri privitoare la dreptul de proprietate și alte drepturi reale		Referințe
7075 / 01/09/2024		
Act Normativ nr. Legea nr. 7, din 13/03/1996 emis de Parlamentul României;		
B1	Intabulare, drept de PROPRIETATE, dobândit prin Lege, cota actuala 1/1 1) NEIDENTIFICAT NEIDENTIFICAT	A1
Act Administrativ nr. Adeverința nr. 4956, din 01/08/2024 emis de Primăria Ocna Șugatag;		
B2	Se notează posesia faptică în favoarea lui 1) BLEDEA VASILE	A1


C. Partea III. SARCINI .

Inscrieri privind dezmembramintele dreptului de proprietate, drepturi reale de garanție și sarcini	Referințe
NU SUNT	

Teren

Nr cadastral	Suprafața (mp)*	Observații / Referințe
	3.473	parte dinnr. topo: 688

* Suprafața este determinată în planul de proiecție Stereo 70.



Date referitoare la teren

Crt	Categorie folosință	Intra vilan	Suprafața (mp)	Tarla	Parcelă	Nr. topo	Observații / Referințe
1	faneata	NU	3.473	-	-	-	

Lungime Segmente

1) Valorile lungimilor segmentelor sunt obținute din proiecție în plan.

Punct început	X / Y	Punct sfârșit	X / Y	Lungime segment (** (m)
1	417.524,539 699.903,486	2	417.514,719 699.913,181	13.799
3	417.509,797 699.917,782	4	417.504,31 699.922,911	7.511
5	417.494,997 699.931,214	6	417.483,86 699.941,103	14.894
7	417.475,125 699.946,652	8	417.466,267 699.950,324	9.589
9	417.455,886 699.954,187	10	417.447,209 699.955,244	8.741

Punct început	X / Y	Punct sfârșit	X / Y	Lungime segment (** (m)
2	417.514,719 699.913,181	3	417.509,797 699.917,782	6.738
4	417.504,31 699.922,911	5	417.494,997 699.931,214	12.477
6	417.483,86 699.941,103	7	417.475,125 699.946,652	10.349
8	417.466,267 699.950,324	9	417.455,886 699.954,187	11.076
10	417.447,209 699.955,244	11	417.441,307 699.956,409	6.016

Punct început	X / Y	Punct sfârșit	X / Y	Lungime segment (** (m)
11	417.441,307 699.956,409	12	417.434,339 699.940,547	17.325
13	417.433,341 699.938,274	14	417.430,538 699.930,144	8.6
15	417.429,29 699.926,526	16	417.443,458 699.922,4	14.757
17	417.460,745 699.916,774	18	417.472,748 699.912,716	12.67
19	417.488,589 699.904,956	20	417.506,633 699.894,411	20.899
21	417.520,897 699.886,297	22	417.534,835 699.879,997	15.296
23	417.549,872 699.873,157	24	417.569,897 699.865,327	21.501
25	417.578,943 699.861,248	26	417.588,067 699.858,244	9.606
27	417.590,02 699.860,997	28	417.584,944 699.864,995	6.461
29	417.577,227 699.868,95	30	417.572,204 699.871,085	5.458
31	417.559,183 699.878,308	32	417.547,458 699.886,677	14.405
33	417.543,631 699.889,474	34	417.535,345 699.895,447	10.214

Punct început	X / Y	Punct sfârșit	X / Y	Lungime segment (** (m)
12	417.434,339 699.940,547	13	417.433,341 699.938,274	2.482
14	417.430,538 699.930,144	15	417.429,29 699.926,526	3.827
16	417.443,458 699.922,4	17	417.460,745 699.916,774	18.179
18	417.472,748 699.912,716	19	417.488,589 699.904,956	17.64
20	417.506,633 699.894,411	21	417.520,897 699.886,297	16.41
22	417.534,835 699.879,997	23	417.549,872 699.873,157	16.52
24	417.569,897 699.865,327	25	417.578,943 699.861,248	9.923
26	417.588,067 699.858,244	27	417.590,02 699.860,997	3.375
28	417.584,944 699.864,995	29	417.577,227 699.868,95	8.671
30	417.572,204 699.871,085	31	417.559,183 699.878,308	14.89
32	417.547,458 699.886,677	33	417.543,631 699.889,474	4.74
34	417.535,345 699.895,447	1	417.524,539 699.903,486	13.468

** Lungimile segmentelor sunt determinate în planul de proiecție Stereo 70 și sunt rotunjite la 1 milimetru.

*** Distanța dintre puncte este formată din segmente cumulate ce sunt mai mici decât valoarea 1 milimetru.

**DATE DESPRE IMOBILUL NR. 7076**

Oficiul de Cadastru și Publicitate Imobiliară MARAMURES
Biroul de Cadastru și Publicitate Imobiliară Sighetu Marmatiei

A. Partea I. Descrierea imobilului

TEREN Extravilan

Nr. CF vechi:1206

Adresa: Jud. Maramures

Nr. Crt	Nr cadastral Nr. topografic	Suprafața* (mp)	Observații / Referințe
A1		2.259	Sector cadastral:15 Teren neimprejmuit; parte din nr. topo: 688

B. Partea II. Proprietari și acte

Inscrieri privitoare la dreptul de proprietate și alte drepturi reale		Referințe
7076 / 01/09/2024		
Act Normativ nr. Legea nr. 7, din 13/03/1996 emis de Parlamentul României;		
B1	Intabulare, drept de PROPRIETATE, dobandit prin Lege, cota actuala 1/1 1) NEIDENTIFICAT NEIDENTIFICAT	A1
Act Administrativ nr. Adeverința nr. 4957, din 01/08/2024 emis de Primăria Ocna Șugatag;		
B2	Se notează posesia faptică în favoarea lui 1) MESAROȘ PARASCA	A1

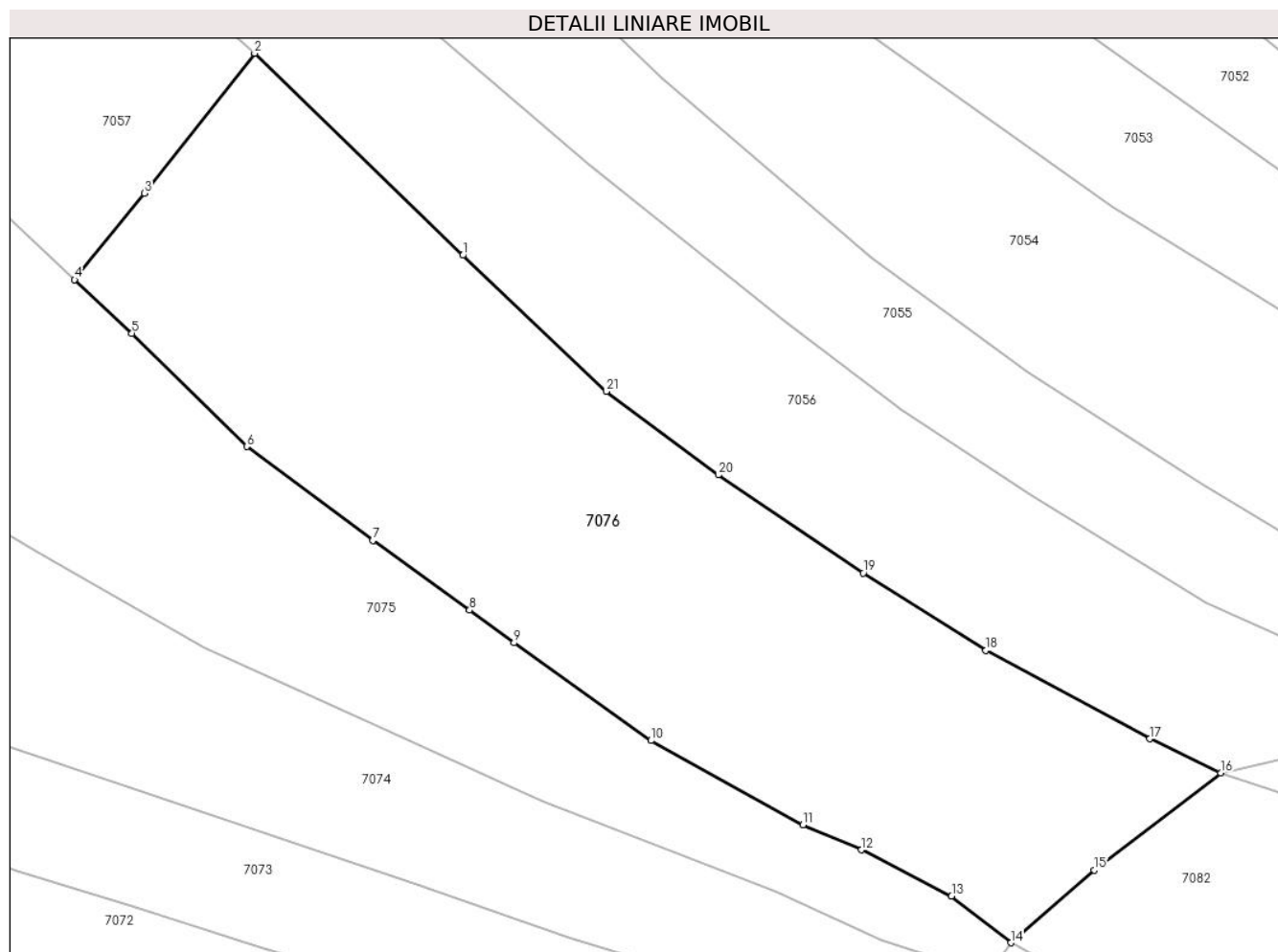
C. Partea III. SARCINI .

Inscrieri privind dezmembramintele dreptului de proprietate, drepturi reale de garanție și sarcini	Referințe
NU SUNT	

Teren

Nr cadastral	Suprafața (mp)*	Observații / Referințe
	2.259	parte din nr. topo: 688

* Suprafața este determinată în planul de proiecție Stereo 70.



Date referitoare la teren

Crt	Categorie folosință	Intra vilan	Suprafața (mp)	Tarla	Parcelă	Nr. topo	Observații / Referințe
1	faneata	NU	2.259	-	-	-	

Lungime Segmente

1) Valorile lungimilor segmentelor sunt obținute din proiecție în plan.

Punct început	X / Y	Punct sfârșit	X / Y	Lungime segment (** (m)
1	417.543,073 699.919,862	2	417.525,217 699.937,162	24.862
3	417.515,784 699.925,176	4	417.509,797 699.917,782	9.514
5	417.514,719 699.913,181	6	417.524,539 699.903,486	13.799
7	417.535,345 699.895,447	8	417.543,631 699.889,474	10.214
9	417.547,458 699.886,677	10	417.559,183 699.878,308	14.405

Punct început	X / Y	Punct sfârșit	X / Y	Lungime segment (** (m)
2	417.525,217 699.937,162	3	417.515,784 699.925,176	15.253
4	417.509,797 699.917,782	5	417.514,719 699.913,181	6.738
6	417.524,539 699.903,486	7	417.535,345 699.895,447	13.468
8	417.543,631 699.889,474	9	417.547,458 699.886,677	4.74
10	417.559,183 699.878,308	11	417.572,204 699.871,085	14.89

Punct început	X / Y	Punct sfârșit	X / Y	Lungime segment (** (m)
11	417.572,204 699.871,085	12	417.577,227 699.868,95	5.458
13	417.584,944 699.864,995	14	417.590,02 699.860,997	6.461
15	417.597,166 699.867,206	16	417.608,009 699.875,553	13.684
17	417.601,924 699.878,455	18	417.587,89 699.886,022	15.944
19	417.577,383 699.892,655	20	417.564,954 699.901,057	15.002
21	417.555,347 699.908,206	1	417.543,073 699.919,862	16.927

Punct început	X / Y	Punct sfârșit	X / Y	Lungime segment (** (m)
12	417.577,227 699.868,95	13	417.584,944 699.864,995	8.671
14	417.590,02 699.860,997	15	417.597,166 699.867,206	9.467
16	417.608,009 699.875,553	17	417.601,924 699.878,455	6.742
18	417.587,89 699.886,022	19	417.577,383 699.892,655	12.426
20	417.564,954 699.901,057	21	417.555,347 699.908,206	11.975

** Lungimile segmentelor sunt determinate în planul de proiecție Stereo 70 și sunt rotunjite la 1 milimetru.

*** Distanța dintre puncte este formată din segmente cumulate ce sunt mai mici decât valoarea 1 milimetru.

**DATE DESPRE IMOBILUL NR. 7077**

Oficiul de Cadastru și Publicitate Imobiliară MARAMURES
Biroul de Cadastru și Publicitate Imobiliară Sighetu Marmatiei

A. Partea I. Descrierea imobilului

TEREN Extravilan

Nr. CF vechi:155

Adresa: Jud. Maramures

Nr. Crt	Nr cadastral Nr. topografic	Suprafața* (mp)	Observații / Referințe
A1		807	Sector cadastral:15 Teren neimprejmuit; parte din nr. topo 699/2/2

B. Partea II. Proprietari și acte

Inscrieri privitoare la dreptul de proprietate și alte drepturi reale		Referințe
7077 / 01/09/2024		
Act Normativ nr. Legea nr. 7, din 13/03/1996 emis de Parlamentul României;		
B1	Intabulare, drept de PROPRIETATE, dobandit prin Lege, cota actuala 1/1 1) NEIDENTIFICAT NEIDENTIFICAT	A1
B2	se noteaza mențiunea „proprietar neidentificat,, în baza art.13 alin. 15 din Legea 7/1996	A1

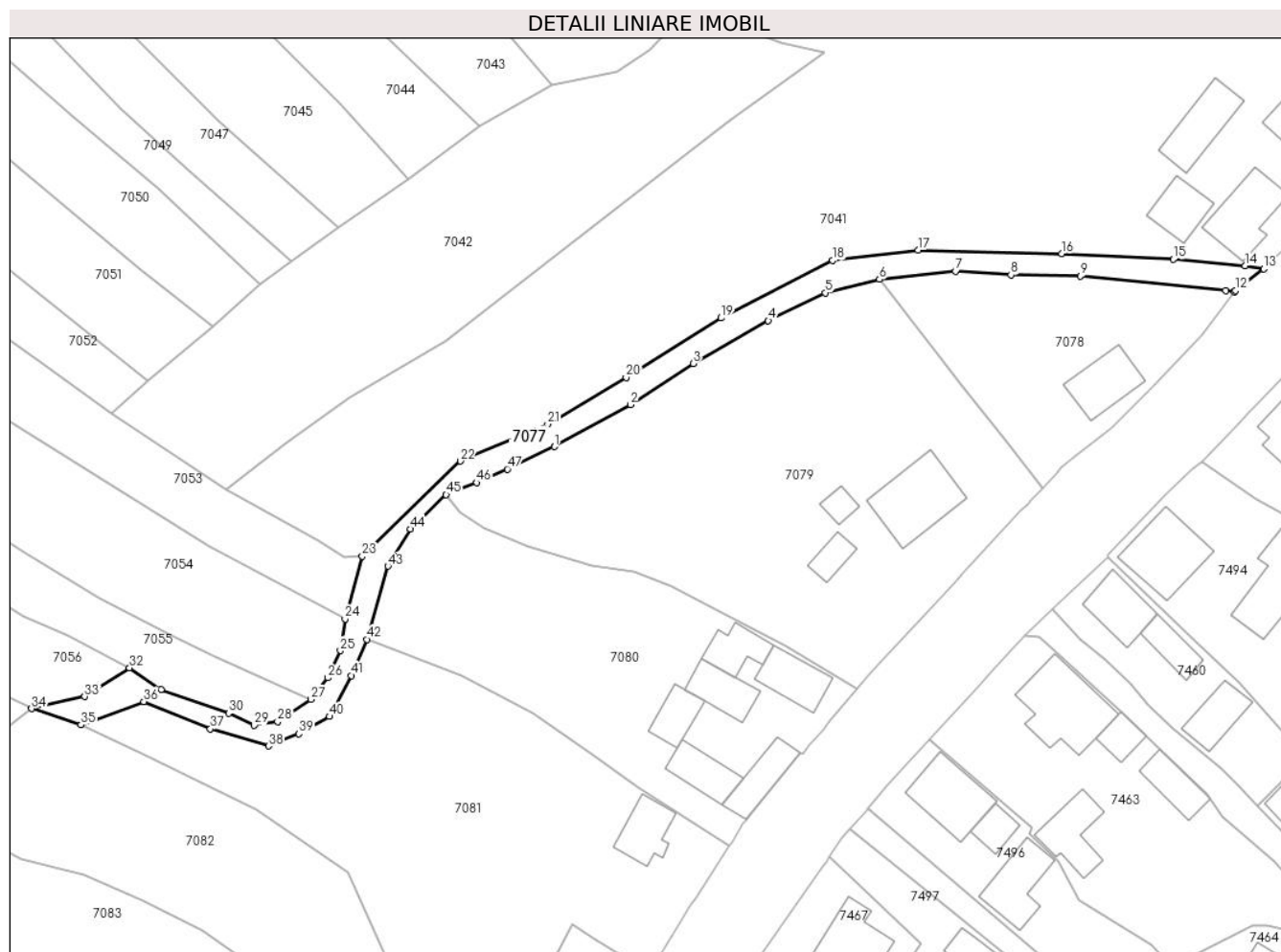
C. Partea III. SARCINI .

Inscrieri privind dezmembramintele dreptului de proprietate, drepturi reale de garanție și sarcini	Referințe
NU SUNT	

Teren

Nr cadastral	Suprafața (mp)*	Observații / Referințe
	807	parte din nr. topo 699/2/2

* Suprafața este determinată în planul de proiecție Stereo 70.



Date referitoare la teren

Crt	Categorie folosință	Intra vilan	Suprafața (mp)	Tarla	Parcelă	Nr. topo	Observații / Referințe
1	drum	NU	807	-	-	-	

Lungime Segmente

1) Valorile lungimilor segmentelor sunt obținute din proiecție în plan.

Punct început	X / Y	Punct sfârșit	X / Y	Lungime segment
1	417.689,916 / 699.916,56	2	417.701,79 / 699.923,136	13.573
4	417.723,38 / 699.936,278	5	417.732,324 / 699.940,628	9.946
7	417.752,72 / 699.944,013	8	417.761,383 / 699.943,432	8.682
10	417.795,051 / 699.940,993	11	417.796,391 / 699.940,76	1.36
13	417.800,991 / 699.944,373	14	417.798,09 / 699.944,879	2.945
16	417.769,309 / 699.946,726	17	417.746,849 / 699.947,331	22.468
2	417.701,79 / 699.923,136	3	417.711,61 / 699.929,574	11.742
5	417.732,324 / 699.940,628	6	417.740,792 / 699.942,748	8.729
8	417.761,383 / 699.943,432	9	417.772,252 / 699.943,279	10.87
11	417.796,391 / 699.940,76	12	417.796,542 / 699.940,962	0.252
14	417.798,09 / 699.944,879	15	417.786,828 / 699.945,875	11.306
17	417.746,849 / 699.947,331	18	417.733,479 / 699.945,684	13.471
3	417.711,61 / 699.929,574	4	417.723,38 / 699.936,278	13.545
6	417.740,792 / 699.942,748	7	417.752,72 / 699.944,013	11.995
9	417.772,252 / 699.943,279	10	417.795,051 / 699.940,993	22.913
12	417.796,542 / 699.940,962	13	417.800,991 / 699.944,373	5.606
15	417.786,828 / 699.945,875	16	417.769,309 / 699.946,726	17.54
18	417.733,479 / 699.945,684	19	417.715,994 / 699.936,706	19.655

Punct început	X / Y	Punct sfârșit	X / Y	Lungime segment	Punct început	X / Y	Punct sfârșit	X / Y	Lungime segment	Punct început	X / Y	Punct sfârșit	X / Y	Lungime segment
19	417.715,994 699.936,706	20	417.701,113 699.927,378	17.563	20	417.701,113 699.927,378	21	417.688,837 699.920,077	14.283	21	417.688,837 699.920,077	22	417.675,145 699.914,302	14.86
22	417.675,145 699.914,302	23	417.659,818 699.899,385	21.388	23	417.659,818 699.899,385	24	417.657,093 699.889,587	10.17	24	417.657,093 699.889,587	25	417.656,369 699.884,631	5.009
25	417.656,369 699.884,631	26	417.654,352 699.880,375	4.71	26	417.654,352 699.880,375	27	417.651,728 699.876,991	4.282	27	417.651,728 699.876,991	28	417.646,556 699.873,501	6.239
28	417.646,556 699.873,501	29	417.642,858 699.872,934	3.741	29	417.642,858 699.872,934	30	417.638,86 699.874,86	4.438	30	417.638,86 699.874,86	31	417.628,277 699.878,556	11.21
31	417.628,277 699.878,556	32	417.623,346 699.881,959	5.991	32	417.623,346 699.881,959	33	417.616,329 699.877,445	8.344	33	417.616,329 699.877,445	34	417.608,009 699.875,553	8.532
34	417.608,009 699.875,553	35	417.615,75 699.873,006	8.149	35	417.615,75 699.873,006	36	417.625,581 699.876,663	10.489	36	417.625,581 699.876,663	37	417.636,01 699.872,395	11.269
37	417.636,01 699.872,395	38	417.645,122 699.869,705	9.501	38	417.645,122 699.869,705	39	417.649,86 699.871,622	5.111	39	417.649,86 699.871,622	40	417.654,647 699.874,334	5.502
40	417.654,647 699.874,334	41	417.658,102 699.880,724	7.264	41	417.658,102 699.880,724	42	417.660,509 699.886,393	6.159	42	417.660,509 699.886,393	43	417.663,813 699.897,847	11.921
43	417.663,813 699.897,847	44	417.667,376 699.903,657	6.816	44	417.667,376 699.903,657	45	417.672,936 699.909,035	7.735	45	417.672,936 699.909,035	46	417.677,723 699.910,913	5.142
46	417.677,723 699.910,913	47	417.682,515 699.913,037	5.242	47	417.682,515 699.913,037	1	417.689,916 699.916,56	8.197					

** Lungimile segmentelor sunt determinate în planul de proiecție Stereo 70 și sunt rotunjite la 1 milimetru.

*** Distanța dintre puncte este formată din segmente cumulate ce sunt mai mici decât valoarea 1 milimetru.

**DATE DESPRE IMOBILUL NR. 7078**

Oficiul de Cadastru și Publicitate Imobiliară MARAMURES
Biroul de Cadastru și Publicitate Imobiliară Sighetu Marmatiei

A. Partea I. Descrierea imobilului

TEREN Intravilan

Nr. CF vechi:155

Adresa: Loc. Sat-Sugatag, Nr. 256, Jud. Maramures

Nr. Crt	Nr cadastral Nr. topografic	Suprafața* (mp)	Observații / Referințe
A1		977	Sector cadastral:15 Teren imprejmuit; parte din nr. topo 699/2/2

Construcții

Crt	Nr cadastral Nr. topografic	Adresa	Observații / Referințe
A1.1		Loc. Sat-Sugatag, Nr. 256, Jud. Maramures	Nr. niveluri:1; S. construita la sol:75 mp; S. construita desfasurata:75 mp; Casa de locuit, P

B. Partea II. Proprietari și acte

Inscrieri privitoare la dreptul de proprietate și alte drepturi reale		Referințe
7078 / 01/09/2024		
Act Normativ nr. Legea nr. 7, din 13/03/1996 emis de Parlamentul României;		
B1	Intabulare, drept de PROPRIETATE, dobandit prin Lege, cota actuala 1/1 1) NEIDENTIFICAT NEIDENTIFICAT	A1
Act Administrativ nr. Adeverința nr. 4959, din 01/08/2024 emis de Primăria Ocna Șugatag;		
B2	Se notează posesia faptică în favoarea lui 1) VRAJA PETRU 2) VRAJA MARIA 3) VRAJA MARIAN--PETRICĂ	A1
Act Normativ nr. Legea nr. 7, din 13/03/1996 emis de Parlamentul României;		
B3	Intabulare, drept de PROPRIETATE, dobandit prin Lege, cota actuala 1/1 1) VRAJA PETRU 2) VRAJA MARIA 3) VRAJA MARIAN-PETRICĂ	A1.1

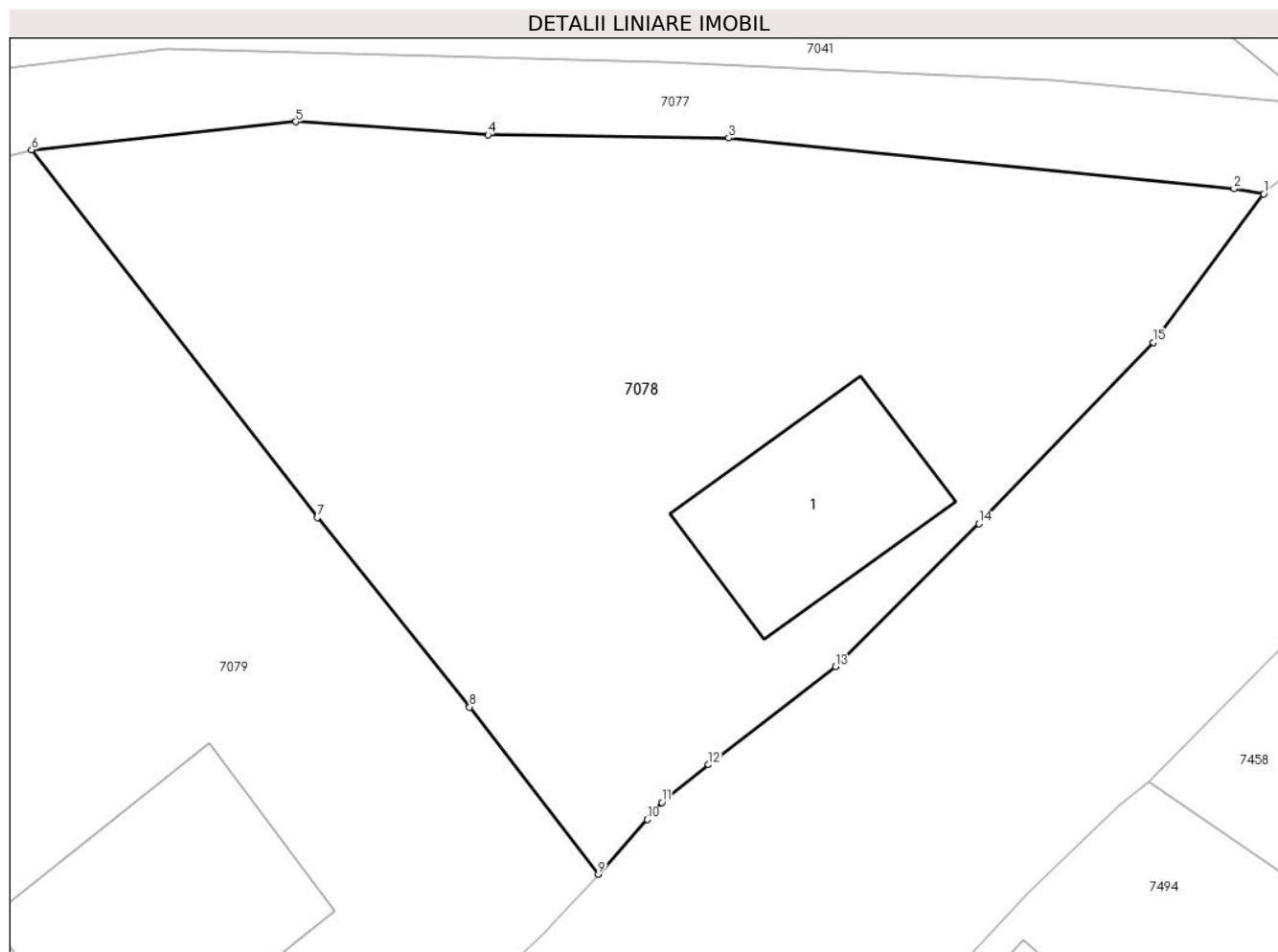
C. Partea III. SARCINI .

Inscrieri privind dezmembramintele dreptului de proprietate, drepturi reale de garanție și sarcini	Referințe
NU SUNT	

Teren

Nr cadastral	Suprafața (mp)*	Observații / Referințe
	977	parte din nr. topo 699/2/2

* Suprafața este determinată în planul de proiecție Stereo 70.



Date referitoare la teren

Crt	Categorie folosință	Intravilan	Suprafața (mp)	Tarla	Parcelă	Nr. topo	Observații / Referințe
1	curti constructii	DA	400	-	-	-	
2	faneata	DA	577	-	-	-	

Date referitoare la construcții

Crt	Număr	Destinație construcție	Supraf. (mp)	Situație juridică	Observații / Referințe
A1.1		construcții de locuințe	75	Cu acte	Nr. niveluri:1; S. construita la sol:75 mp; S. construita desfasurata:75 mp; Casa de locuit, P

Lungime Segmente

1) Valorile lungimilor segmentelor sunt obținute din proiecție în plan.

Punct început	X / Y	Punct sfârșit	X / Y	Lungime segment (** (m)
1	417.796,391 699.940,76	2	417.795,051 699.940,993	1.36
2	417.795,051 699.940,993	3	417.772,252 699.943,279	22.913

Punct început	X / Y	Punct sfârșit	X / Y	Lungime segment (** (m)
3	417.772,252 699.943,279	4	417.761,383 699.943,432	10.87
4	417.761,383 699.943,432	5	417.752,72 699.944,013	8.682
5	417.752,72 699.944,013	6	417.740,792 699.942,748	11.995
6	417.740,792 699.942,748	7	417.753,68 699.926,164	21.003
7	417.753,68 699.926,164	8	417.760,555 699.917,629	10.96
8	417.760,555 699.917,629	9	417.766,361 699.910,09	9.516
9	417.766,361 699.910,09	10	417.768,579 699.912,552	3.314
10	417.768,579 699.912,552	11	417.769,235 699.913,329	1.017
11	417.769,235 699.913,329	12	417.771,339 699.915,023	2.701
12	417.771,339 699.915,023	13	417.777,07 699.919,438	7.234
13	417.777,07 699.919,438	14	417.783,547 699.925,893	9.144
14	417.783,547 699.925,893	15	417.791,401 699.934,064	11.334
15	417.791,401 699.934,064	1	417.796,391 699.940,76	8.351

** Lungimile segmentelor sunt determinate în planul de proiecție Stereo 70 și sunt rotunjite la 1 milimetru.

*** Distanța dintre puncte este formată din segmente cumulate ce sunt mai mici decât valoarea 1 milimetru.

**DATE DESPRE IMOBILUL NR. 7079**

Oficiul de Cadastru și Publicitate Imobiliară MARAMURES
Biroul de Cadastru și Publicitate Imobiliară Sighetu Marmatiei

A. Partea I. Descrierea imobilului

TEREN Necunoscut

Nr. CF vechi:155

Adresa: Loc. Sat-Sugatag, Nr. 257, Jud. Maramures

Nr. Crt	Nr cadastral Nr. topografic	Suprafața* (mp)	Observații / Referințe
A1		3.003	Sector cadastral:15 Teren imprejmuit; parte din nr. topo 699/2/2

Construcții

Crt	Nr cadastral Nr. topografic	Adresa	Observații / Referințe
A1.1		Loc. Sat-Sugatag, Nr. 257, Jud. Maramures	Nr. niveluri:2; S. construita la sol:120 mp; S. construita desfasurata:216 mp; Casa de locuit, P+M
A1.2		Loc. Sat-Sugatag, Nr. 257, Jud. Maramures	Nr. niveluri:1; S. construita la sol:28 mp; S. construita desfasurata:28 mp; Construcții anexă, P
A1.3		Loc. Sat-Sugatag, Nr. 257, Jud. Maramures	Nr. niveluri:2; S. construita la sol:19 mp; S. construita desfasurata:36 mp; Construcții anexă, D+P

B. Partea II. Proprietari și acte

Inscrieri privitoare la dreptul de proprietate și alte drepturi reale		Referințe
7079 / 01/09/2024		
Act Normativ nr. Legea nr. 7, din 13/03/1996 emis de Parlamentul României;		
B1	Intabulare, drept de PROPRIETATE, dobandit prin Lege, cota actuala 1/1 1) NEIDENTIFICAT NEIDENTIFICAT	A1
Act Administrativ nr. Adeverința nr. 4960, din 01/08/2024 emis de Primăria Ocna Șugatag;		
B2	Se notează posesia faptică în favoarea lui 1) HOTEA VASILE 2) HOTEA ANUȚA 3) HOTEA IOAN	A1
Act Normativ nr. Legea nr. 7, din 13/03/1996 emis de Parlamentul României;		
B3	Intabulare, drept de PROPRIETATE, dobandit prin Lege, cota actuala 1/1 1) HOTEA VASILE 2) HOTEA ANUȚA 3) HOTEA IOAN	A1.1, A1.2, A1.3

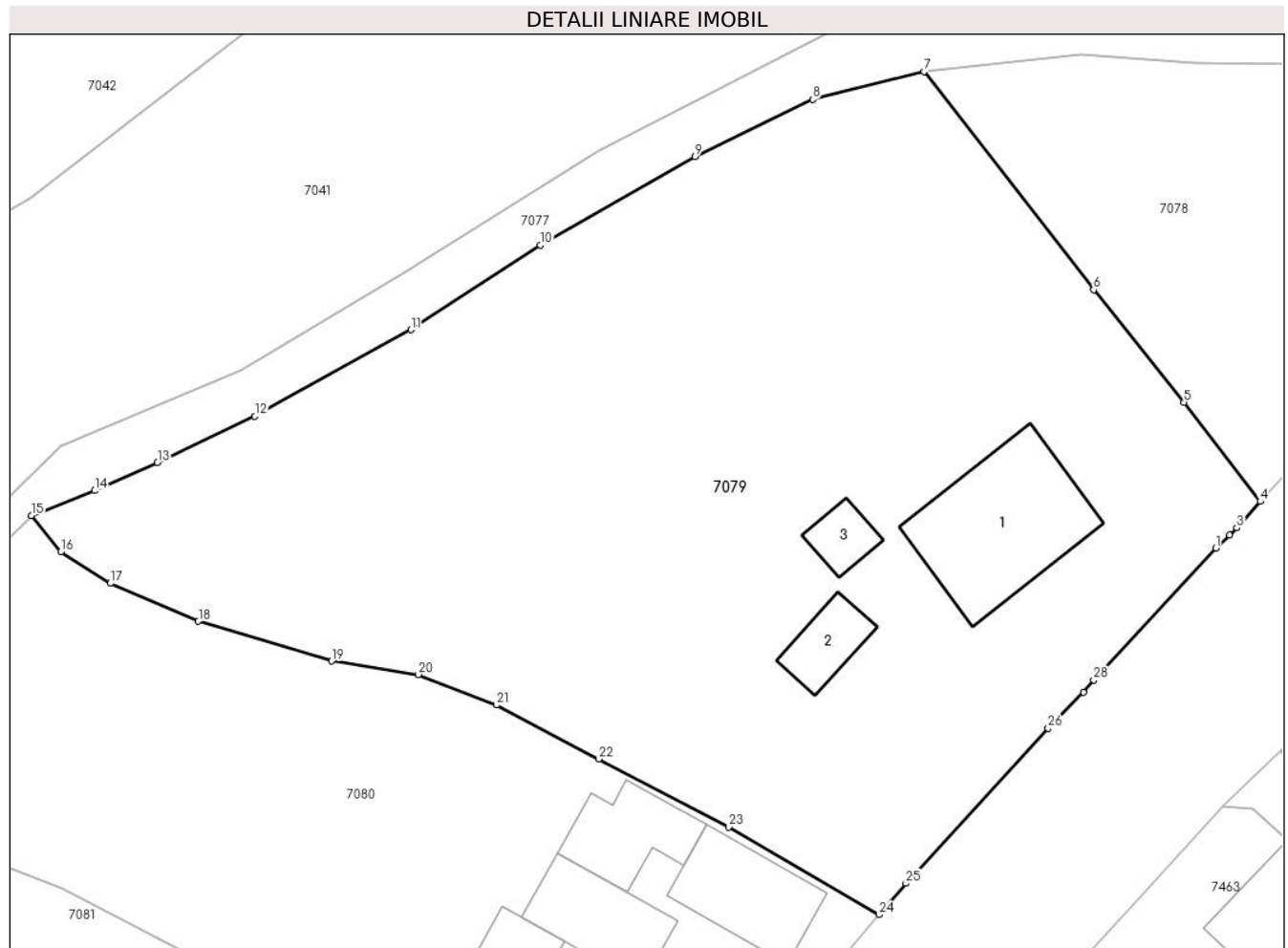
C. Partea III. SARCINI .

Inscrieri privind dezmembramintele dreptului de proprietate, drepturi reale de garanție și sarcini	Referințe
NU SUNT	

Teren

Nr cadastral	Suprafața (mp)*	Observații / Referințe
	3.003	parte din nr. topo 699/2/2

* Suprafața este determinată în planul de proiecție Stereo 70.



Date referitoare la teren

Crt	Categorie folosință	Intra vilan	Suprafața (mp)	Tarla	Parcelă	Nr. topo	Observații / Referințe
1	curți constructii	DA	700	-	-	-	
2	faneata	DA	500	-	-	-	
3	faneata	NU	1.803	-	-	-	

Date referitoare la construcții

Crt	Număr	Destinație construcție	Supraf. (mp)	Situație juridică	Observații / Referințe
A1.1		construcții de locuințe	120	Cu acte	Nr. niveluri:2; S. construita la sol:120 mp; S. construita desfasurata:216 mp; Casa de locuit, P+M
A1.2		construcții anexa	28	Cu acte	Nr. niveluri:1; S. construita la sol:28 mp; S. construita desfasurata:28 mp; Construcții anexă, P
A1.3		construcții anexa	19	Cu acte	Nr. niveluri:2; S. construita la sol:19 mp; S. construita desfasurata:36 mp; Construcții anexă, D+P

Lungime Segmente

1) Valorile lungimilor segmentelor sunt obținute din proiecție în plan.

Punct început	X / Y	Punct sfârșit	X / Y	Lungime segment (** (m)
1	417.762,986 699.906,555	2	417.764,012 699.907,529	1.415
3	417.764,56 699.908,09	4	417.766,361 699.910,09	2.691
5	417.760,555 699.917,629	6	417.753,68 699.926,164	10.96
7	417.740,792 699.942,748	8	417.732,324 699.940,628	8.729
9	417.723,38 699.936,278	10	417.711,61 699.929,574	13.545
11	417.701,79 699.923,136	12	417.689,916 699.916,56	13.573
13	417.682,515 699.913,037	14	417.677,723 699.910,913	5.242
15	417.672,936 699.909,035	16	417.675,171 699.906,286	3.543
17	417.678,926 699.903,875	18	417.685,625 699.900,997	7.291
19	417.695,758 699.897,977	20	417.702,339 699.896,953	6.66
21	417.708,274 699.894,641	22	417.716,055 699.890,527	8.802
23	417.725,951 699.885,378	24	417.737,37 699.878,71	13.223
25	417.739,409 699.881,101	26	417.750,23 699.892,859	15.98
27	417.752,906 699.895,629	28	417.753,688 699.896,547	1.206

Punct început	X / Y	Punct sfârșit	X / Y	Lungime segment (** (m)
2	417.764,012 699.907,529	3	417.764,56 699.908,09	0.784
4	417.766,361 699.910,09	5	417.760,555 699.917,629	9.516
6	417.753,68 699.926,164	7	417.740,792 699.942,748	21.003
8	417.732,324 699.940,628	9	417.723,38 699.936,278	9.946
10	417.711,61 699.929,574	11	417.701,79 699.923,136	11.742
12	417.689,916 699.916,56	13	417.682,515 699.913,037	8.197
14	417.677,723 699.910,913	15	417.672,936 699.909,035	5.142
16	417.675,171 699.906,286	17	417.678,926 699.903,875	4.462
18	417.685,625 699.900,997	19	417.695,758 699.897,977	10.573
20	417.702,339 699.896,953	21	417.708,274 699.894,641	6.369
22	417.716,055 699.890,527	23	417.725,951 699.885,378	11.155
24	417.737,37 699.878,71	25	417.739,409 699.881,101	3.142
26	417.750,23 699.892,859	27	417.752,906 699.895,629	3.851
28	417.753,688 699.896,547	1	417.762,986 699.906,555	13.661

** Lungimile segmentelor sunt determinate în planul de proiecție Stereo 70 și sunt rotunjite la 1 milimetru.

*** Distanța dintre puncte este formată din segmente cumulate ce sunt mai mici decât valoarea 1 milimetru.



DATE DESPRE IMOBILUL NR. 7080

Oficiul de Cadastru și Publicitate Imobiliară MARAMURES
Biroul de Cadastru și Publicitate Imobiliară Sighetu Marmatiei

A. Partea I. Descrierea imobilului

TEREN Necunoscut

Nr. CF vechi:155

Adresa: Loc. Sat-Sugatag, Nr. 258, Jud. Maramures

Nr. Crt	Nr cadastral Nr. topografic	Suprafața* (mp)	Observații / Referințe
A1		1.893	Sector cadastral:15 Teren imprejmuit; parte din nr. topo 699/2/2

Construcții

Crt	Nr cadastral Nr. topografic	Adresa	Observații / Referințe
A1.1		Loc. Sat-Sugatag, Nr. 258, Jud. Maramures	Nr. niveluri:2; S. construita la sol:65 mp; S. construita desfasurata:117 mp; Casa de locuit, P+M
A1.2		Loc. Sat-Sugatag, Nr. 258, Jud. Maramures	Nr. niveluri:1; S. construita la sol:59 mp; S. construita desfasurata:59 mp; Casa de locuit, P
A1.3		Loc. Sat-Sugatag, Nr. 258, Jud. Maramures	Nr. niveluri:1; S. construita la sol:59 mp; S. construita desfasurata:59 mp; Construcții anexă, P
A1.4		Loc. Sat-Sugatag, Nr. 258, Jud. Maramures	Nr. niveluri:1; S. construita la sol:44 mp; S. construita desfasurata:44 mp; Construcții anexă, P
A1.5		Loc. Sat-Sugatag, Nr. 258, Jud. Maramures	Nr. niveluri:2; S. construita la sol:58 mp; S. construita desfasurata:70 mp; Casa de locuit, D+P
A1.6		Loc. Sat-Sugatag, Nr. 258, Jud. Maramures	Nr. niveluri:1; S. construita la sol:51 mp; S. construita desfasurata:51 mp; Construcții anexă, P

B. Partea II. Proprietari și acte

Inscrieri privitoare la dreptul de proprietate și alte drepturi reale		Referințe
7080 / 01/09/2024		
Act Normativ nr. Legea nr. 7, din 13/03/1996 emis de Parlamentul României;		
B1	Intabulare, drept de PROPRIETATE, dobandit prin Lege, cota actuala 1/1 1) NEIDENTIFICAT NEIDENTIFICAT	A1
Act Administrativ nr. Adeverința nr. 4961, din 01/08/2024 emis de Primăria Ocna Șugatag;		
B2	Se notează posesia faptică în favoarea lui 1) REDNIC NICOARĂ	A1
Act Normativ nr. Legea nr. 7, din 13/03/1996 emis de Parlamentul României;		
B3	Intabulare, drept de PROPRIETATE, dobandit prin Lege, cota actuala 1/1 1) REDNIC NICOARĂ	A1.1, A1.2, A1.3, A1.4, A1.5, A1.6

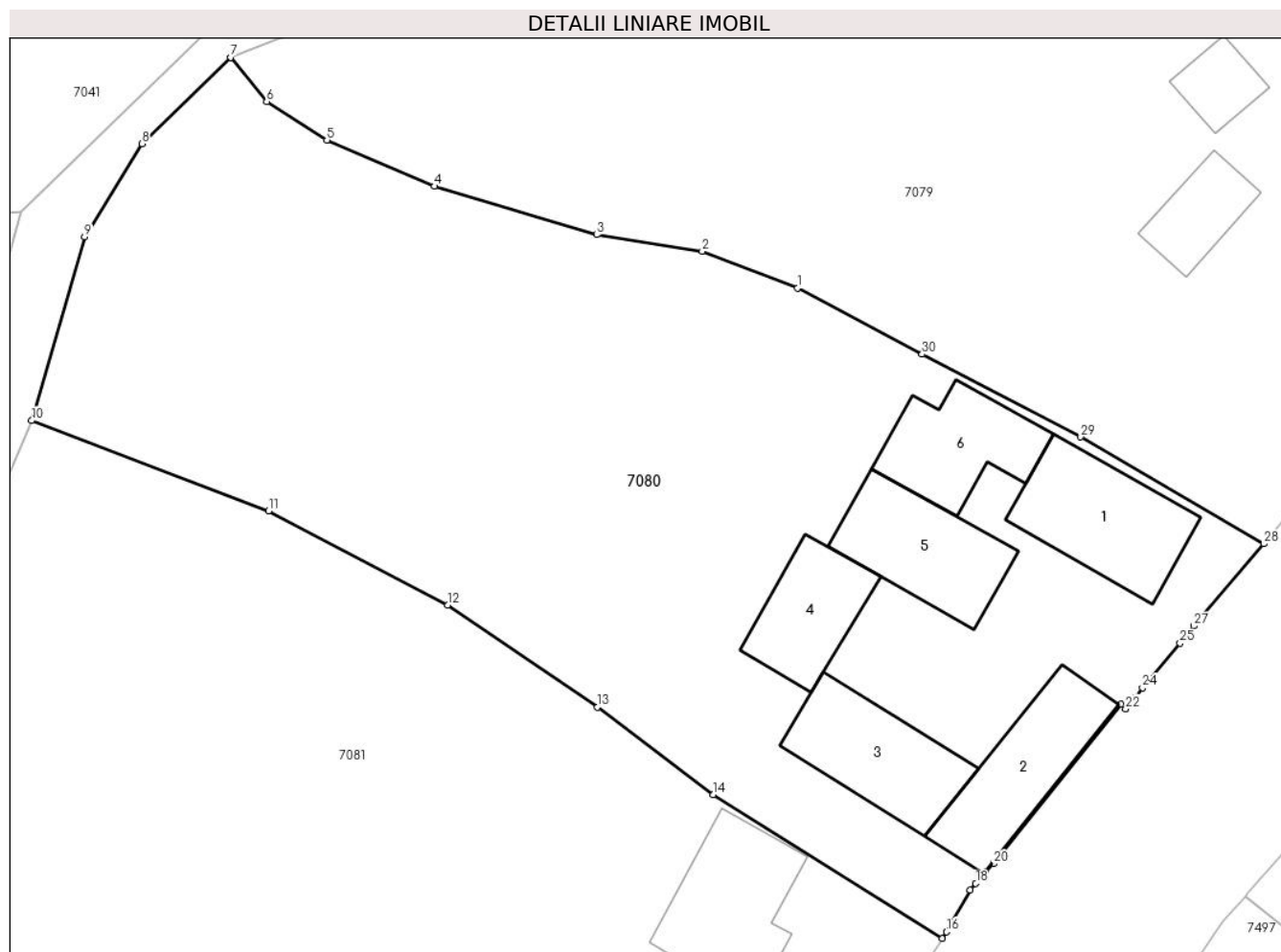
C. Partea III. SARCINI .

Inscrieri privind dezmembramintele dreptului de proprietate, drepturi reale de garanție și sarcini	Referințe
NU SUNT	

Teren

Nr cadastral	Suprafața (mp)*	Observații / Referințe
	1.893	parte din nr. topo 699/2/2

* Suprafața este determinată în planul de proiecție Stereo 70.



Date referitoare la teren

Crt	Categorie folosință	Intra vilan	Suprafața (mp)	Tarla	Parcelă	Nr. topo	Observații / Referințe
1	curți constructii	DA	754	-	-	-	
2	faneata	NU	1.139	-	-	-	

Date referitoare la construcții

Crt	Număr	Destinație construcție	Supraf. (mp)	Situație juridică	Observații / Referințe
A1.1		construcții de locuințe	65	Cu acte	Nr. niveluri:2; S. construita la sol:65 mp; S. construita desfasurata:117 mp; Casa de locuit, P+M
A1.2		construcții de locuințe	59	Cu acte	Nr. niveluri:1; S. construita la sol:59 mp; S. construita desfasurata:59 mp; Casa de locuit, P
A1.3		construcții anexa	59	Cu acte	Nr. niveluri:1; S. construita la sol:59 mp; S. construita desfasurata:59 mp; Construcții anexă, P
A1.4		construcții anexa	44	Cu acte	Nr. niveluri:1; S. construita la sol:44 mp; S. construita desfasurata:44 mp; Construcții anexă,P
A1.5		construcții de locuințe	58	Cu acte	Nr. niveluri:2; S. construita la sol:58 mp; S. construita desfasurata:70 mp; Casa de locuit, D+P
A1.6		construcții anexa	51	Cu acte	Nr. niveluri:1; S. construita la sol:51 mp; S. construita desfasurata:51 mp; Construcții anexă, P

Lungime Segmente

1) Valorile lungimilor segmentelor sunt obținute din proiecție în plan.

Punct început	X / Y	Punct sfârșit	X / Y	Lungime segment (** (m)
1	417.708,274 699.894,641	2	417.702,339 699.896,953	6.369
3	417.695,758 699.897,977	4	417.685,625 699.900,997	10.573
5	417.678,926 699.903,875	6	417.675,171 699.906,286	4.462
7	417.672,936 699.909,035	8	417.667,376 699.903,657	7.735
9	417.663,813 699.897,847	10	417.660,509 699.886,393	11.921
11	417.675,282 699.880,754	12	417.686,456 699.874,892	12.618
13	417.695,802 699.868,522	14	417.703,029 699.863,082	9.046
15	417.717,3 699.854,098	16	417.717,574 699.854,52	0.503
17	417.719,06 699.857,135	18	417.719,405 699.857,546	0.537
19	417.720,04 699.858,298	20	417.720,516 699.858,767	0.668
21	417.728,436 699.868,726	22	417.728,755 699.868,432	0.434
23	417.729,359 699.869,119	24	417.729,811 699.869,726	0.757
25	417.732,146 699.872,513	26	417.732,355 699.872,793	0.349
27	417.733,009 699.873,595	28	417.737,37 699.878,71	6.722
29	417.725,951 699.885,378	30	417.716,055 699.890,527	11.155

Punct început	X / Y	Punct sfârșit	X / Y	Lungime segment (** (m)
2	417.702,339 699.896,953	3	417.695,758 699.897,977	6.66
4	417.685,625 699.900,997	5	417.678,926 699.903,875	7.291
6	417.675,171 699.906,286	7	417.672,936 699.909,035	3.543
8	417.667,376 699.903,657	9	417.663,813 699.897,847	6.816
10	417.660,509 699.886,393	11	417.675,282 699.880,754	15.813
12	417.686,456 699.874,892	13	417.695,802 699.868,522	11.31
14	417.703,029 699.863,082	15	417.717,3 699.854,098	16.863
16	417.717,574 699.854,52	17	417.719,06 699.857,135	3.008
18	417.719,405 699.857,546	19	417.720,04 699.858,298	0.984
20	417.720,516 699.858,767	21	417.728,436 699.868,726	12.724
22	417.728,755 699.868,432	23	417.729,359 699.869,119	0.915
24	417.729,811 699.869,726	25	417.732,146 699.872,513	3.636
26	417.732,355 699.872,793	27	417.733,009 699.873,595	1.035
28	417.737,37 699.878,71	29	417.725,951 699.885,378	13.223
30	417.716,055 699.890,527	1	417.708,274 699.894,641	8.802

** Lungimile segmentelor sunt determinate în planul de proiecție Stereo 70 și sunt rotunjite la 1 milimetru.

*** Distanța dintre puncte este formată din segmente cumulate ce sunt mai mici decât valoarea 1 milimetru.

**DATE DESPRE IMOBILUL NR. 7081**

Oficiul de Cadastru și Publicitate Imobiliară MARAMURES
Biroul de Cadastru și Publicitate Imobiliară Sighetu Marmatiei

A. Partea I. Descrierea imobilului

TEREN Necunoscut

Nr. CF vechi:155

Adresa: Loc. Sat-Sugatag, Nr. 259, Jud. Maramures

Nr. Crt	Nr cadastral Nr. topografic	Suprafața* (mp)	Observații / Referințe
A1		2.614	Sector cadastral:15 Teren imprejmuit; parte din nr. topo 699/2/2

Construcții

Crt	Nr cadastral Nr. topografic	Adresa	Observații / Referințe
A1.1		Loc. Sat-Sugatag, Nr. 259, Jud. Maramures	Nr. niveluri:1; S. construita la sol:61 mp; S. construita desfasurata:61 mp; Casa de locuit, P

B. Partea II. Proprietari și acte

Inscrieri privitoare la dreptul de proprietate și alte drepturi reale		Referințe
7081 / 01/09/2024		
Act Normativ nr. Legea nr. 7, din 13/03/1996 emis de Parlamentul României;		
B1	Intabulare, drept de PROPRIETATE, dobandit prin Lege, cota actuala 1/1 1) NEIDENTIFICAT NEIDENTIFICAT	A1
Act Administrativ nr. Adeverința nr. 4962, din 01/08/2024 emis de Primăria Ocna Șugatag;		
B2	Se notează posesia faptică în favoarea lui 1) POP ALIN-IOAN	A1
Act Normativ nr. Legea nr. 7, din 13/03/1996 emis de Parlamentul României;		
B3	Intabulare, drept de PROPRIETATE, dobandit prin Lege, cota actuala 1/1 1) POP ALIN-IOAN	A1.1

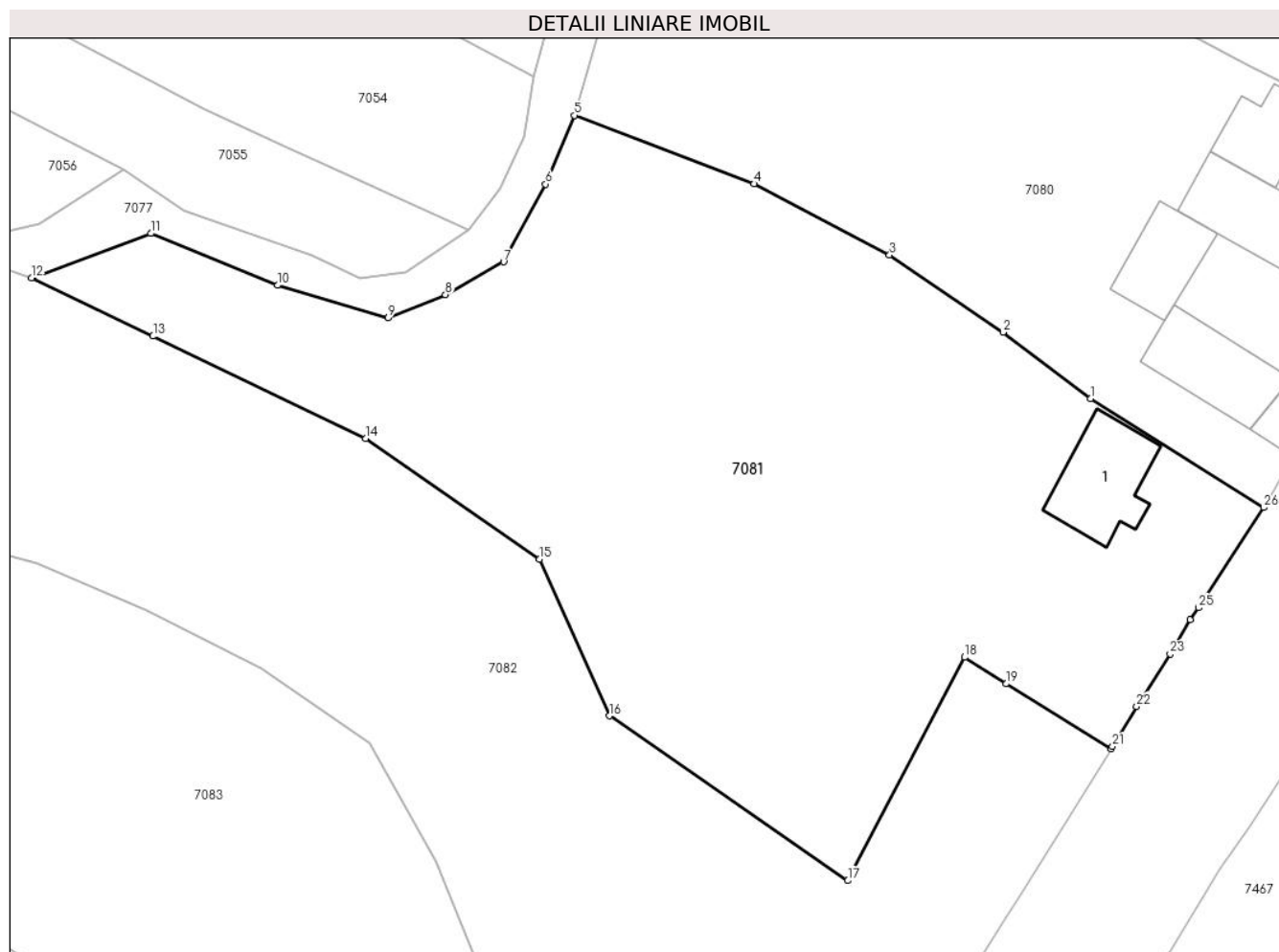
C. Partea III. SARCINI .

Inscrieri privind dezmembramintele dreptului de proprietate, drepturi reale de garanție și sarcini	Referințe
NU SUNT	

Teren

Nr cadastral	Suprafața (mp)*	Observații / Referințe
	2.614	parte din nr. topo 699/2/2

* Suprafața este determinată în planul de proiecție Stereo 70.



Date referitoare la teren

Crt	Categorie folosință	Intravilan	Suprafața (mp)	Tarla	Parcelă	Nr. topo	Observații / Referințe
1	curti constructii	DA	882	-	-	-	
2	faneata	NU	1.732	-	-	-	

Date referitoare la construcții

Crt	Număr	Destinație construcție	Supraf. (mp)	Situație juridică	Observații / Referințe
A1.1		construcții de locuințe	61	Cu acte	Nr. niveluri:1; S. construita la sol:61 mp; S. construita desfasurata:61 mp; Casa de locuit, P

Lungime Segmente

1) Valorile lungimilor segmentelor sunt obținute din proiecție în plan.

Punct început	X / Y	Punct sfârșit	X / Y	Lungime segment (** (m))
1	417.703,029 699.863,082	2	417.695,802 699.868,522	9.046
3	417.686,456 699.874,892	4	417.675,282 699.880,754	12.618

Punct început	X / Y	Punct sfârșit	X / Y	Lungime segment (** (m))
2	417.695,802 699.868,522	3	417.686,456 699.874,892	11.31
4	417.675,282 699.880,754	5	417.660,509 699.886,393	15.813

Punct început	X / Y	Punct sfârşit	X / Y	Lungime segment (** (m)
5	417.660,509 699.886,393	6	417.658,102 699.880,724	6.159
7	417.654,647 699.874,334	8	417.649,86 699.871,622	5.502
9	417.645,122 699.869,705	10	417.636,01 699.872,395	9.501
11	417.625,581 699.876,663	12	417.615,75 699.873,006	10.489
13	417.625,76 699.868,206	14	417.643,271 699.859,781	19.432
15	417.657,617 699.849,85	16	417.663,387 699.836,941	14.14
17	417.683,023 699.823,365	18	417.692,642 699.841,766	20.763
19	417.696,064 699.839,574	20	417.704,724 699.834,219	10.182
21	417.704,845 699.834,414	22	417.706,816 699.837,711	3.841
23	417.709,593 699.842,02	24	417.711,228 699.844,865	3.281
25	417.711,937 699.845,834	26	417.717,3 699.854,098	9.852

Punct început	X / Y	Punct sfârşit	X / Y	Lungime segment (** (m)
6	417.658,102 699.880,724	7	417.654,647 699.874,334	7.264
8	417.649,86 699.871,622	9	417.645,122 699.869,705	5.111
10	417.636,01 699.872,395	11	417.625,581 699.876,663	11.269
12	417.615,75 699.873,006	13	417.625,76 699.868,206	11.101
14	417.643,271 699.859,781	15	417.657,617 699.849,85	17.448
16	417.663,387 699.836,941	17	417.683,023 699.823,365	23.872
18	417.692,642 699.841,766	19	417.696,064 699.839,574	4.064
20	417.704,724 699.834,219	21	417.704,845 699.834,414	0.229
22	417.706,816 699.837,711	23	417.709,593 699.842,02	5.126
24	417.711,228 699.844,865	25	417.711,937 699.845,834	1.201
26	417.717,3 699.854,098	1	417.703,029 699.863,082	16.863

** Lungimile segmentelor sunt determinate în planul de proiecție Stereo 70 și sunt rotunjite la 1 milimetru.

*** Distanța dintre puncte este formată din segmente cumulate ce sunt mai mici decât valoarea 1 milimetru.

**DATE DESPRE IMOBILUL NR. 7082**

Oficiul de Cadastru și Publicitate Imobiliară MARAMURES
Biroul de Cadastru și Publicitate Imobiliară Sighetu Marmatiei

A. Partea I. Descrierea imobilului

TEREN Necunoscut

Nr. CF vechi:155

Adresa: Loc. Sat-Sugatag, Nr. 260, Jud. Maramures

Nr. Crt	Nr cadastral Nr. topografic	Suprafața* (mp)	Observații / Referințe
A1		2.784	Sector cadastral:15 Teren neimprejmuit; parte din nr. topo: 699/2/2

B. Partea II. Proprietari și acte

Inscrieri privitoare la dreptul de proprietate și alte drepturi reale		Referințe
7082 / 01/09/2024		
Act Normativ nr. Legea nr. 7, din 13/03/1996 emis de Parlamentul României;		
B1	Intabulare, drept de PROPRIETATE, dobandit prin Lege, cota actuala 1/1 1) NEIDENTIFICAT NEIDENTIFICAT	A1
Act Administrativ nr. Adeverința nr. 4963, din 01/08/2024 emis de Primăria Ocna Șugatag;		
B2	Se notează posesia faptică în favoarea lui 1) BOZAI GHEORGHE	A1

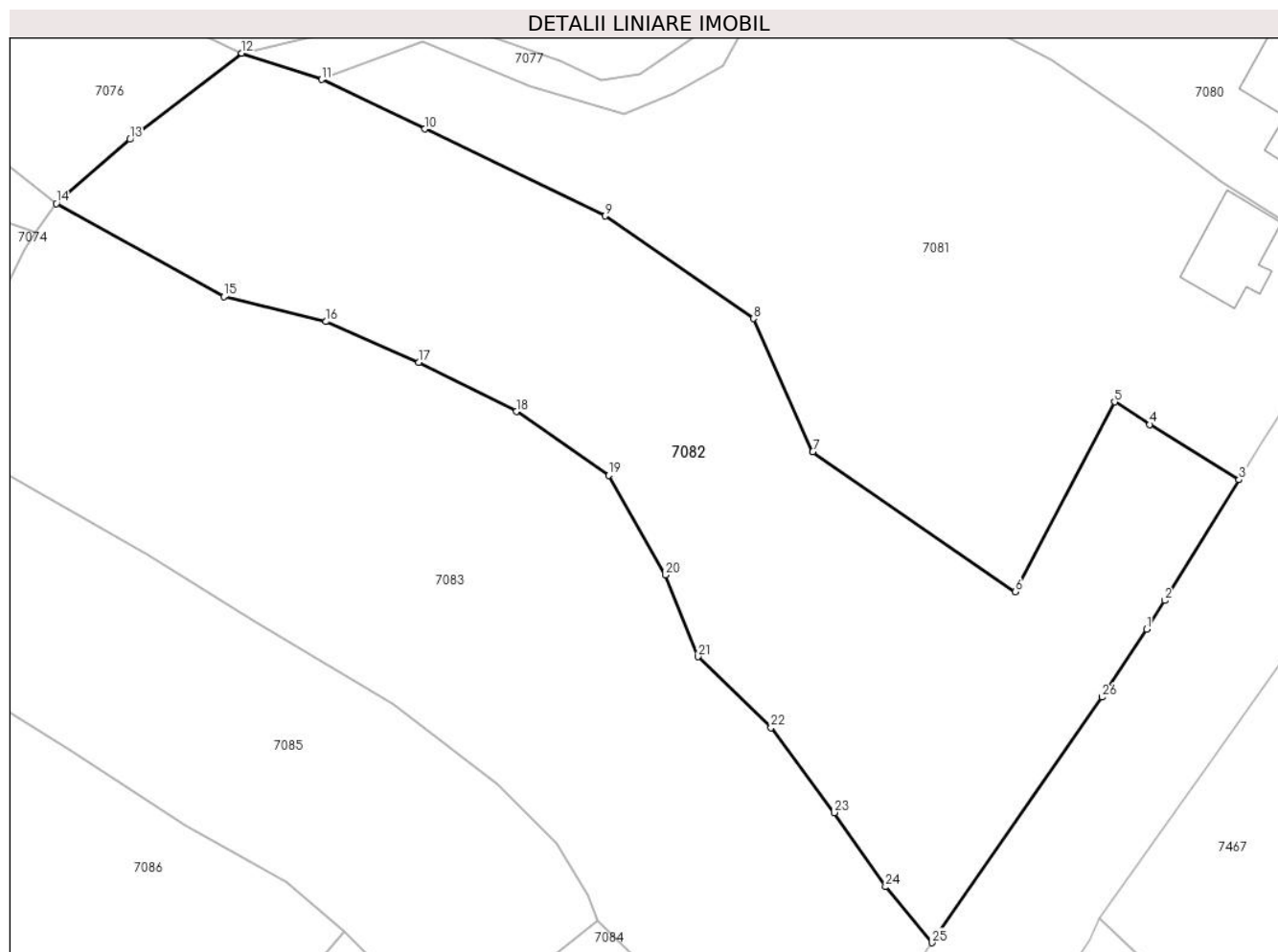
C. Partea III. SARCINI .

Inscrieri privind dezmembramintele dreptului de proprietate, drepturi reale de garanție și sarcini	Referințe
NU SUNT	

Teren

Nr cadastral	Suprafața (mp)*	Observații / Referințe
	2.784	parte din nr. topo: 699/2/2

* Suprafața este determinată în planul de proiecție Stereo 70.



Date referitoare la teren

Crt	Categorie folosință	Intra vilan	Suprafața (mp)	Tarla	Parcelă	Nr. topo	Observații / Referințe
1	faneata	DA	950	-	-	-	
2	faneata	NU	1.834	-	-	-	

Lungime Segmente

1) Valorile lungimilor segmentelor sunt obținute din proiecție în plan.

Punct început	X / Y	Punct sfârșit	X / Y	Lungime segment (** (m))
1	417.695,745 699.819,738	2	417.697,494 699.822,526	3.291
3	417.704,724 699.834,219	4	417.696,064 699.839,574	10.182
5	417.692,642 699.841,766	6	417.683,023 699.823,365	20.763
7	417.663,387 699.836,941	8	417.657,617 699.849,85	14.14

Punct început	X / Y	Punct sfârșit	X / Y	Lungime segment (** (m))
2	417.697,494 699.822,526	3	417.704,724 699.834,219	13.748
4	417.696,064 699.839,574	5	417.692,642 699.841,766	4.064
6	417.683,023 699.823,365	7	417.663,387 699.836,941	23.872
8	417.657,617 699.849,85	9	417.643,271 699.859,781	17.448

Punct început	X / Y	Punct sfârșit	X / Y	Lungime segment (** (m)
9	417.643,271 699.859,781	10	417.625,76 699.868,206	19.432
11	417.615,75 699.873,006	12	417.608,009 699.875,553	8.149
13	417.597,166 699.867,206	14	417.590,02 699.860,997	9.467
15	417.606,271 699.851,973	16	417.616,192 699.849,553	10.212
17	417.625,189 699.845,61	18	417.634,628 699.840,836	10.578
19	417.643,602 699.834,65	20	417.649,115 699.824,991	11.122
21	417.652,256 699.817,09	22	417.659,326 699.810,21	9.865
23	417.665,478 699.801,976	24	417.670,446 699.794,787	8.739
25	417.674,939 699.789,362	26	417.691,44 699.813,17	28.967

Punct început	X / Y	Punct sfârșit	X / Y	Lungime segment (** (m)
10	417.625,76 699.868,206	11	417.615,75 699.873,006	11.101
12	417.608,009 699.875,553	13	417.597,166 699.867,206	13.684
14	417.590,02 699.860,997	15	417.606,271 699.851,973	18.588
16	417.616,192 699.849,553	17	417.625,189 699.845,61	9.823
18	417.634,628 699.840,836	19	417.643,602 699.834,65	10.9
20	417.649,115 699.824,991	21	417.652,256 699.817,09	8.502
22	417.659,326 699.810,21	23	417.665,478 699.801,976	10.278
24	417.670,446 699.794,787	25	417.674,939 699.789,362	7.044
26	417.691,44 699.813,17	1	417.695,745 699.819,738	7.853

** Lungimile segmentelor sunt determinate în planul de proiecție Stereo 70 și sunt rotunjite la 1 milimetru.

*** Distanța dintre puncte este formată din segmente cumulate ce sunt mai mici decât valoarea 1 milimetru.

**DATE DESPRE IMOBILUL NR. 7083**

Oficiul de Cadastru și Publicitate Imobiliară MARAMURES
Biroul de Cadastru și Publicitate Imobiliară Sighetu Marmatiei

A. Partea I. Descrierea imobilului

TEREN Extravilan

Nr. CF vechi:155

Adresa: Jud. Maramures

Nr. Crt	Nr cadastral Nr. topografic	Suprafața* (mp)	Observații / Referințe
A1		2.906	Sector cadastral:15 Teren neimprejmuit; parte din nr. topo: 699/2/2

B. Partea II. Proprietari și acte

Inscrieri privitoare la dreptul de proprietate și alte drepturi reale		Referințe
7083 / 01/09/2024		
Act Normativ nr. Legea nr. 7, din 13/03/1996 emis de Parlamentul României;		
B1	Intabulare, drept de PROPRIETATE, dobandit prin Lege, cota actuala 1/1 1) NEIDENTIFICAT NEIDENTIFICAT	A1
Act Administrativ nr. Adeverința nr. 4964, din 01/08/2024 emis de Primăria Ocna Șugatag;		
B2	Se notează posesia faptică în favoarea lui 1) ȘTEȚ VASILE	A1

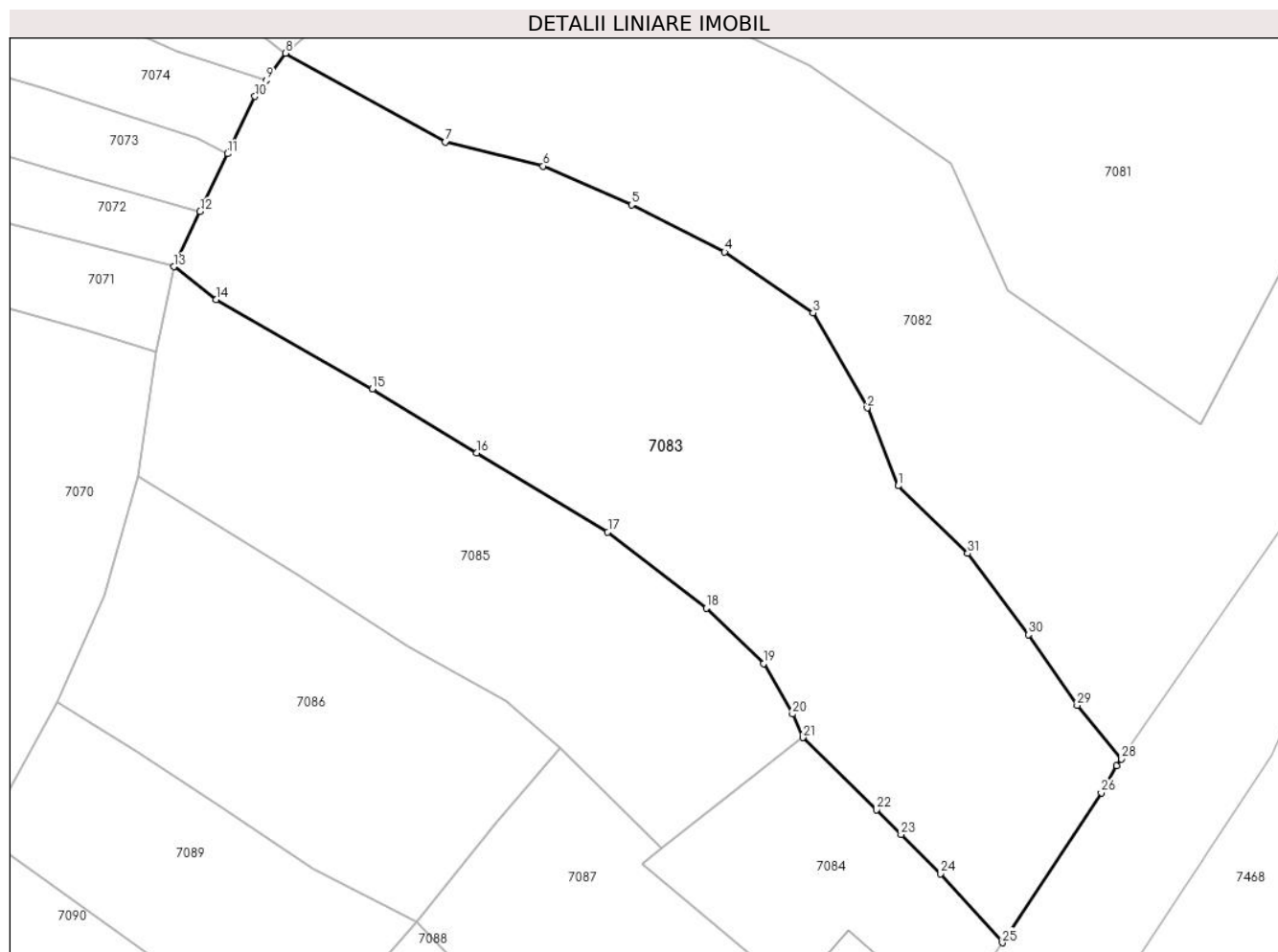
C. Partea III. SARCINI .

Inscrieri privind dezmembramintele dreptului de proprietate, drepturi reale de garanție și sarcini	Referințe
NU SUNT	

Teren

Nr cadastral	Suprafața (mp)*	Observații / Referințe
	2.906	parte din nr. topo: 699/2/2

* Suprafața este determinată în planul de proiecție Stereo 70.



Date referitoare la teren

Crt	Categorie folosință	Intravilan	Suprafața (mp)	Tarla	Parcelă	Nr. topo	Observații / Referințe
1	faneata	NU	2.906	-	-	-	

Lungime Segmente

1) Valorile lungimilor segmentelor sunt obținute din proiecție în plan.

Punct început	X / Y	Punct sfârșit	X / Y	Lungime segment (** (m)
1	417.652,256 699.817,09	2	417.649,115 699.824,991	8.502
3	417.643,602 699.834,65	4	417.634,628 699.840,836	10.9
5	417.625,189 699.845,61	6	417.616,192 699.849,553	9.823
7	417.606,271 699.851,973	8	417.590,02 699.860,997	18.588
9	417.588,067 699.858,244	10	417.586,907 699.856,609	2.005

Punct început	X / Y	Punct sfârșit	X / Y	Lungime segment (** (m)
2	417.649,115 699.824,991	3	417.643,602 699.834,65	11.122
4	417.634,628 699.840,836	5	417.625,189 699.845,61	10.578
6	417.616,192 699.849,553	7	417.606,271 699.851,973	10.212
8	417.590,02 699.860,997	9	417.588,067 699.858,244	3.375
10	417.586,907 699.856,609	11	417.584,142 699.850,798	6.435

Punct început	X / Y	Punct sfârșit	X / Y	Lungime segment (** (m)
11	417.584,142 699.850,798	12	417.581,347 699.844,924	6.505
13	417.578,682 699.839,324	14	417.582,961 699.835,98	5.431
15	417.598,85 699.826,909	16	417.609,453 699.820,44	12.421
17	417.622,758 699.812,404	18	417.632,763 699.804,674	12.643
19	417.638,589 699.799,04	20	417.641,527 699.793,907	5.914
21	417.642,569 699.791,529	22	417.650,05 699.784,193	10.478
23	417.652,547 699.781,673	24	417.656,575 699.777,694	5.662
25	417.662,851 699.770,698	26	417.672,901 699.785,922	18.242
27	417.674,446 699.788,65	28	417.674,939 699.789,362	0.866
29	417.670,446 699.794,787	30	417.665,478 699.801,976	8.739
31	417.659,326 699.810,21	1	417.652,256 699.817,09	9.865

Punct început	X / Y	Punct sfârșit	X / Y	Lungime segment (** (m)
12	417.581,347 699.844,924	13	417.578,682 699.839,324	6.202
14	417.582,961 699.835,98	15	417.598,85 699.826,909	18.296
16	417.609,453 699.820,44	17	417.622,758 699.812,404	15.543
18	417.632,763 699.804,674	19	417.638,589 699.799,04	8.105
20	417.641,527 699.793,907	21	417.642,569 699.791,529	2.596
22	417.650,05 699.784,193	23	417.652,547 699.781,673	3.548
24	417.656,575 699.777,694	25	417.662,851 699.770,698	9.399
26	417.672,901 699.785,922	27	417.674,446 699.788,65	3.135
28	417.674,939 699.789,362	29	417.670,446 699.794,787	7.044
30	417.665,478 699.801,976	31	417.659,326 699.810,21	10.278

** Lungimile segmentelor sunt determinate în planul de proiecție Stereo 70 și sunt rotunjite la 1 milimetru.

*** Distanța dintre puncte este formată din segmente cumulate ce sunt mai mici decât valoarea 1 milimetru.

**DATE DESPRE IMOBILUL NR. 7084**

Oficiul de Cadastru și Publicitate Imobiliară MARAMURES
Biroul de Cadastru și Publicitate Imobiliară Sighetu Marmatiei

A. Partea I. Descrierea imobilului

TEREN Necunoscut

Adresa: Loc. Sat-Sugatag, Nr. 262, Jud. Maramures

Nr. Crt	Nr cadastral Nr. topografic	Suprafața* (mp)	Observații / Referințe
A1	57540	602	Sector cadastral:15 Teren neimprijmit;

Construcții

Crt	Nr cadastral Nr. topografic	Adresa	Observații / Referințe
A1.1	57540-C1	Loc. Sat-Sugatag, Nr. 262, Jud. Maramures	Nr. niveluri:1; S. construita la sol:59 mp; S. construita desfasurata:59 mp; Casa de locuit P, Anul construirii 1985, Suprafata desfasurata=59 mp.

B. Partea II. Proprietari și acte

Inscrieri privitoare la dreptul de proprietate și alte drepturi reale		Referințe
7084 / 01/09/2024		
Act Notarial nr. Contract de vanzare imobiliar autentificat sub nr. 4592, din 10/08/2023 emis de NP Sas Gheorghe;		
B1	Intabulare, drept de PROPRIETATEcu titlu de drept cumpărare, dobandit prin Conventie, cota actuala 1/1, cota initiala 1/1 1) MITRE CĂLIN-TEODOR, si sotia 2) MITRE ILEANA, bun comun <i>OBSERVATII: Poziție transcrisă din Cf nr. 57540 Ocna Șugatag, înscrisă sub încheierea nr. 20518/11.08.2023</i>	A1, A1.1

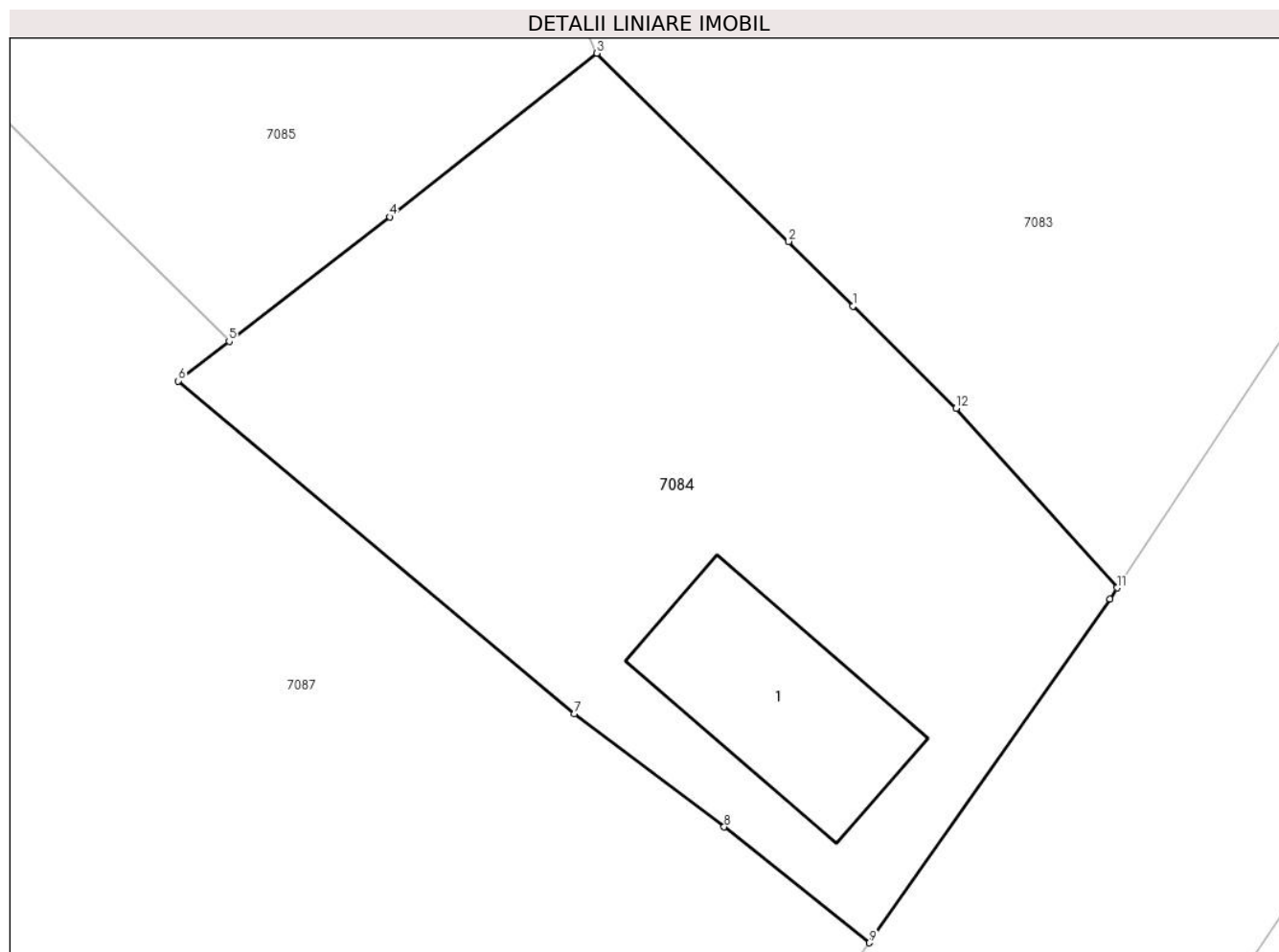
C. Partea III. SARCINI .

Inscrieri privind dezmembramintele dreptului de proprietate, drepturi reale de garanție și sarcini	Referințe
NU SUNT	

Teren

Nr cadastral	Suprafața (mp)*	Observații / Referințe
57540	602	

* Suprafața este determinată în planul de proiecție Stereo 70.



Date referitoare la teren

Crt	Categorie folosință	Intra vilan	Suprafața (mp)	Tarla	Parcelă	Nr. topo	Observații / Referințe
1	curti constructii	DA	342	-	-	-	
2	faneata	NU	260	-	-	-	

Date referitoare la construcții

Crt	Număr	Destinație construcție	Supraf. (mp)	Situație juridică	Observații / Referințe
A1.1	57540-C1	construcții de locuințe	59	Cu acte	Nr. niveluri:1; S. construita la sol:59 mp; S. construita desfasurata:59 mp; Casa de locuit P, Anul construirii 1985, Suprafata desfasurata=59 mp.

Lungime Segmente

1) Valorile lungimilor segmentelor sunt obținute din proiecție în plan.

Punct început	X / Y	Punct sfârșit	X / Y	Lungime segment (** (m)
1	417.652,547 699.781,673	2	417.650,05 699.784,193	3.548
2	417.650,05 699.784,193	3	417.642,569 699.791,529	10.478

Punct început	X / Y	Punct sfârșit	X / Y	Lungime segment (** (m)
3	417.642,569 699.791,529	4	417.634,491 699.785,155	10.29
4	417.634,491 699.785,155	5	417.628,231 699.780,301	7.921
5	417.628,231 699.780,301	6	417.626,248 699.778,763	2.51
6	417.626,248 699.778,763	7	417.641,682 699.765,795	20.159
7	417.641,682 699.765,795	8	417.647,532 699.761,384	7.327
8	417.647,532 699.761,384	9	417.653,199 699.756,871	7.244
9	417.653,199 699.756,871	10	417.662,566 699.770,267	16.346
10	417.662,566 699.770,267	11	417.662,851 699.770,698	0.517
11	417.662,851 699.770,698	12	417.656,575 699.777,694	9.399
12	417.656,575 699.777,694	1	417.652,547 699.781,673	5.662

** Lungimile segmentelor sunt determinate în planul de proiecție Stereo 70 și sunt rotunjite la 1 milimetru.

*** Distanța dintre puncte este formată din segmente cumulate ce sunt mai mici decât valoarea 1 milimetru.

**DATE DESPRE IMOBILUL NR. 7085**

Oficiul de Cadastru și Publicitate Imobiliară MARAMURES
Biroul de Cadastru și Publicitate Imobiliară Sighetu Marmatiei

A. Partea I. Descrierea imobilului

TEREN Extravilan

Nr. CF vechi:155

Adresa: Jud. Maramures

Nr. Crt	Nr cadastral Nr. topografic	Suprafața* (mp)	Observații / Referințe
A1		1.466	Sector cadastral:15 Teren neimprejmuit; parte din nr. topo: 699/2/2

B. Partea II. Proprietari și acte

Inscrieri privitoare la dreptul de proprietate și alte drepturi reale		Referințe
7085 / 01/09/2024		
Act Normativ nr. Legea nr. 7, din 13/03/1996 emis de Parlamentul României;		
B1	Intabulare, drept de PROPRIETATE, dobandit prin Lege, cota actuala 1/1 1) NEIDENTIFICAT NEIDENTIFICAT	A1
Act Administrativ nr. Adeverința nr. 4965, din 01/08/2024 emis de Primăria Ocna Șugatag;		
B2	Se notează posesia faptică în favoarea lui 1) PÎRJA VASILE	A1

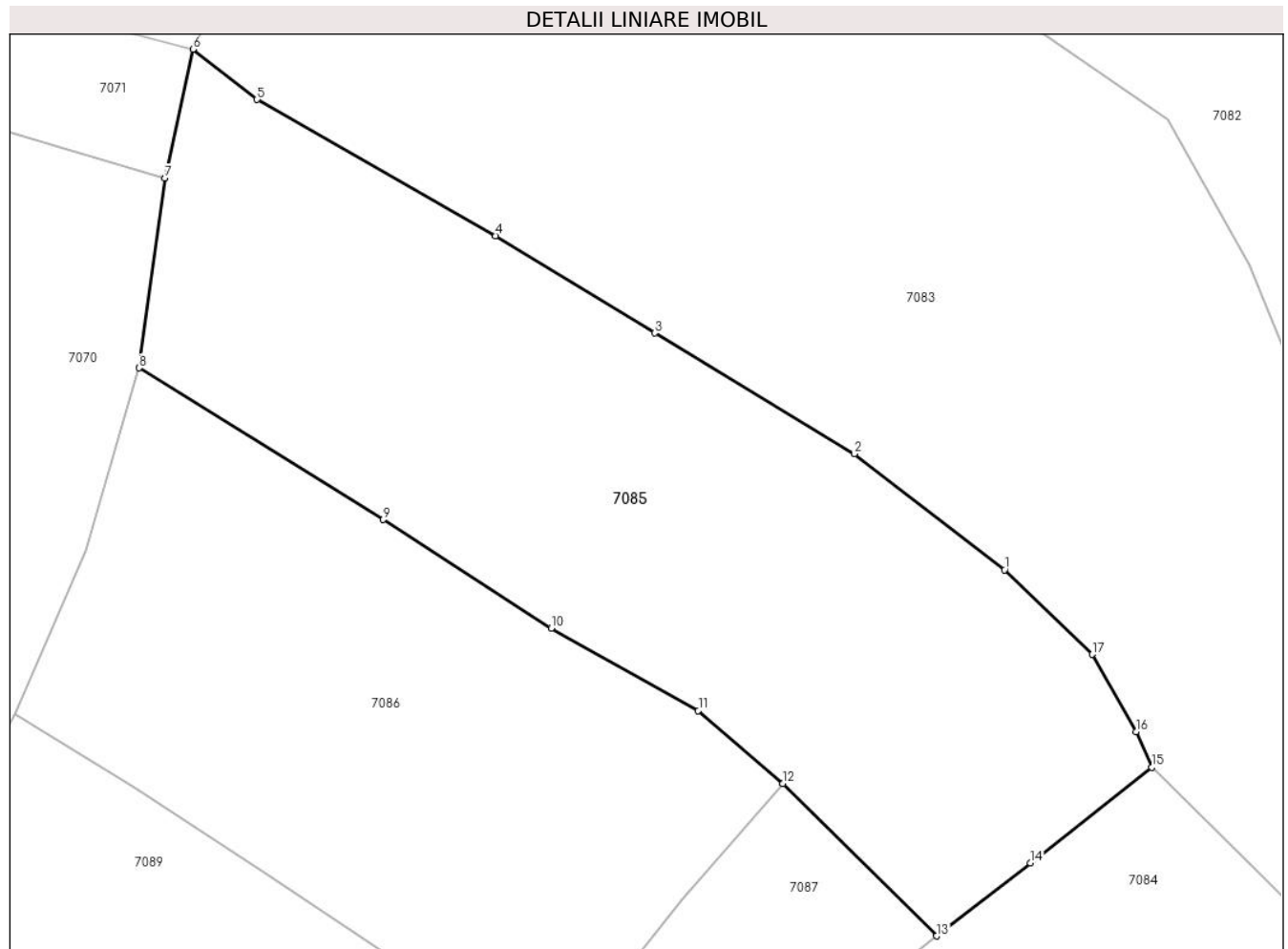
C. Partea III. SARCINI .

Inscrieri privind dezmembramintele dreptului de proprietate, drepturi reale de garanție și sarcini	Referințe
NU SUNT	

Teren

Nr cadastral	Suprafața (mp)*	Observații / Referințe
	1.466	parte din nr. topo: 699/2/2

* Suprafața este determinată în planul de proiecție Stereo 70.



Date referitoare la teren

Crt	Categorie folosință	Intra vilan	Suprafața (mp)	Tarla	Parcelă	Nr. topo	Observații / Referințe
1	faneata	NU	1.466	-	-	-	

Lungime Segmente

1) Valorile lungimilor segmentelor sunt obținute din proiecție în plan.

Punct început	X / Y	Punct sfârșit	X / Y	Lungime segment (** (m)
1	417.632,763 699.804,674	2	417.622,758 699.812,404	12.643
2	417.622,758 699.812,404	3	417.609,453 699.820,44	15.543
3	417.609,453 699.820,44	4	417.598,85 699.826,909	12.421
4	417.598,85 699.826,909	5	417.582,961 699.835,98	18.296
5	417.582,961 699.835,98	6	417.578,682 699.839,324	5.431

Punct început	X / Y	Punct sfârșit	X / Y	Lungime segment (** (m)
6	417.578,682 699.839,324	7	417.576,831 699.830,737	8.784
7	417.576,831 699.830,737	8	417.575,097 699.818,107	12.748
8	417.575,097 699.818,107	9	417.591,357 699.808,013	19.138
9	417.591,357 699.808,013	10	417.602,546 699.800,774	13.327
10	417.602,546 699.800,774	11	417.612,354 699.795,306	11.229
11	417.612,354 699.795,306	12	417.617,973 699.790,443	7.431
12	417.617,973 699.790,443	13	417.628,231 699.780,301	14.425
13	417.628,231 699.780,301	14	417.634,491 699.785,155	7.921
14	417.634,491 699.785,155	15	417.642,569 699.791,529	10.29
15	417.642,569 699.791,529	16	417.641,527 699.793,907	2.596
16	417.641,527 699.793,907	17	417.638,589 699.799,04	5.914
17	417.638,589 699.799,04	1	417.632,763 699.804,674	8.105

** Lungimile segmentelor sunt determinate în planul de proiecție Stereo 70 și sunt rotunjite la 1 milimetru.

*** Distanța dintre puncte este formată din segmente cumulate ce sunt mai mici decât valoarea 1 milimetru.

**DATE DESPRE IMOBILUL NR. 7086**

Oficiul de Cadastru și Publicitate Imobiliară MARAMURES
Biroul de Cadastru și Publicitate Imobiliară Sighetu Marmatiei

A. Partea I. Descrierea imobilului

TEREN Necunoscut

Nr. CF vechi:155

Adresa: Loc. Sat-Sugatag, Jud. Maramures

Nr. Crt	Nr cadastral Nr. topografic	Suprafața* (mp)	Observații / Referințe
A1		1.113	Sector cadastral:15 Teren neimprejmuit; parte din nr. topo: 699/2/2

B. Partea II. Proprietari și acte

Inscrieri privitoare la dreptul de proprietate și alte drepturi reale		Referințe
7086 / 01/09/2024		
Act Normativ nr. Legea nr. 7, din 13/03/1996 emis de Parlamentul României;		
B1	Intabulare, drept de PROPRIETATE, dobandit prin Lege, cota actuala 1/1 1) NEIDENTIFICAT NEIDENTIFICAT	A1
Act Administrativ nr. Adeverința nr. 4966, din 01/08/2024 emis de Primăria Ocna Șugatag;		
B2	Se notează posesia faptică în favoarea lui 1) POP VASILE-ADRIAN	A1

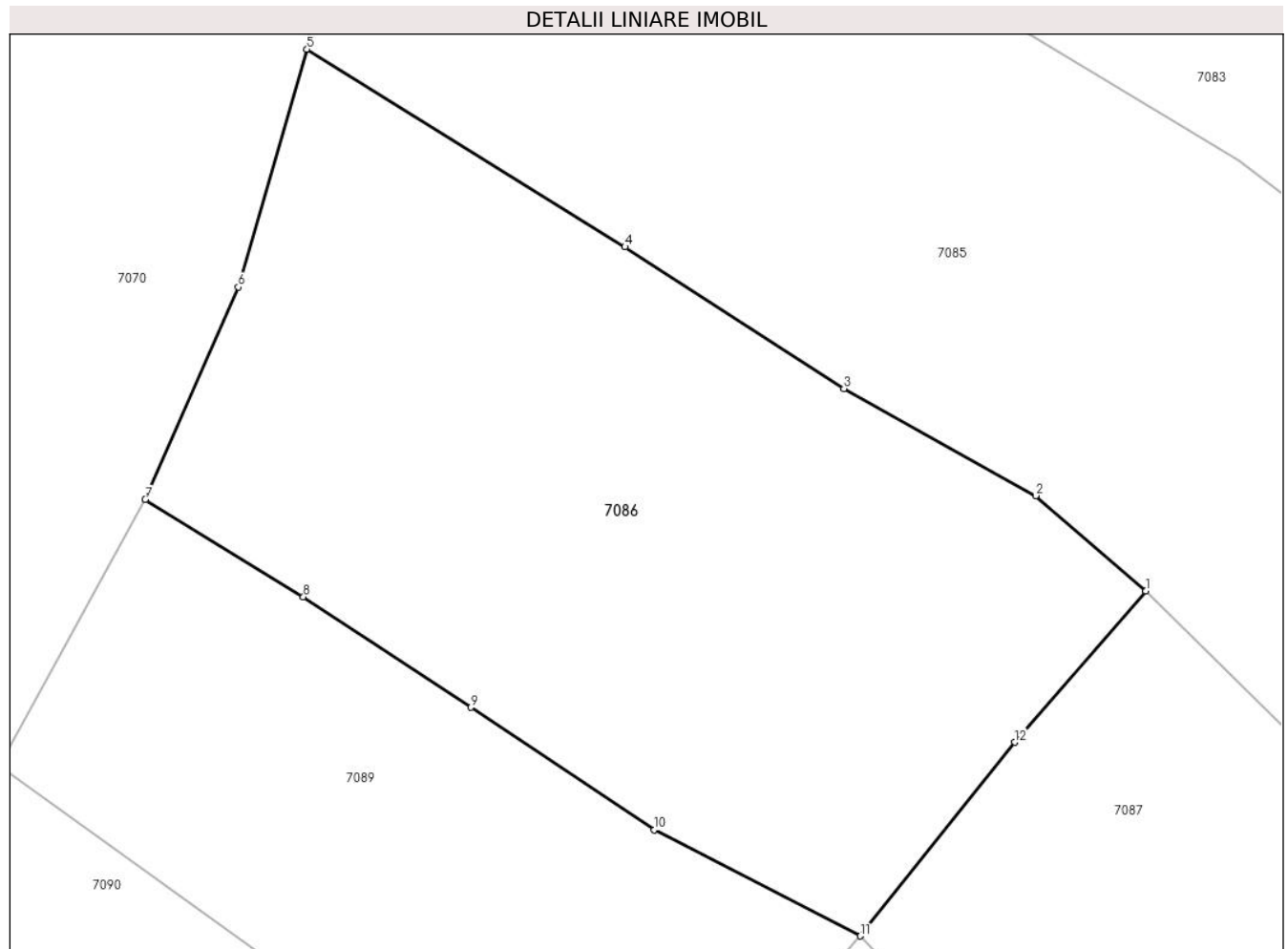
C. Partea III. SARCINI .

Inscrieri privind dezmembramintele dreptului de proprietate, drepturi reale de garanție și sarcini	Referințe
NU SUNT	

Teren

Nr cadastral	Suprafața (mp)*	Observații / Referințe
	1.113	parte din nr. topo: 699/2/2

* Suprafața este determinată în planul de proiecție Stereo 70.



Date referitoare la teren

Crt	Categorie folosință	Intra vilan	Suprafața (mp)	Tarla	Parcelă	Nr. topo	Observații / Referințe
1	faneata	DA	100	-	-	-	
2	faneata	NU	1.013	-	-	-	

Lungime Segmente

1) Valorile lungimilor segmentelor sunt obținute din proiecție în plan.

Punct început	X / Y	Punct sfârșit	X / Y	Lungime segment (** (m)
1	417.617,973 699.790,443	2	417.612,354 699.795,306	7.431
2	417.612,354 699.795,306	3	417.602,546 699.800,774	11.229
3	417.602,546 699.800,774	4	417.591,357 699.808,013	13.327
4	417.591,357 699.808,013	5	417.575,097 699.818,107	19.138

Punct început	X / Y	Punct sfârșit	X / Y	Lungime segment (** (m)
5	417.575,097 699.818,107	6	417.571,583 699.805,962	12.643
6	417.571,583 699.805,962	7	417.566,831 699.795,11	11.847
7	417.566,831 699.795,11	8	417.574,915 699.790,141	9.489
8	417.574,915 699.790,141	9	417.583,481 699.784,495	10.259
9	417.583,481 699.784,495	10	417.592,86 699.778,244	11.271
10	417.592,86 699.778,244	11	417.603,396 699.772,814	11.853
11	417.603,396 699.772,814	12	417.611,276 699.782,706	12.647
12	417.611,276 699.782,706	1	417.617,973 699.790,443	10.233

** Lungimile segmentelor sunt determinate în planul de proiecție Stereo 70 și sunt rotunjite la 1 milimetru.

*** Distanța dintre puncte este formată din segmente cumulate ce sunt mai mici decât valoarea 1 milimetru.

**DATE DESPRE IMOBILUL NR. 7087**

Oficiul de Cadastru și Publicitate Imobiliară MARAMURES
Biroul de Cadastru și Publicitate Imobiliară Sighetu Marmatiei

A. Partea I. Descrierea imobilului

TEREN Intravilan

Adresa: Loc. Sat-Sugatag, Nr. 262, Jud. Maramures

Nr. Crt	Nr cadastral Nr. topografic	Suprafața* (mp)	Observații / Referințe
A1	57558	1.142	Sector cadastral:15 Teren neimprejmut;

B. Partea II. Proprietari și acte

Inscrieri privitoare la dreptul de proprietate și alte drepturi reale		Referințe
7087 / 01/08/2024		
Act Normativ nr. Legea nr. 7, din 13/03/1996 emis de Parlamentul României;		
B1	Intabulare, drept de PROPRIETATE, dobândit prin Lege, cota actuală 1/1 1) NEIDENTIFICAT NEIDENTIFICAT	A1
Act Administrativ nr. Adeverința nr. 6863, din 16/12/2022 emis de Primăria Ocna Șugatag (Declarație autenticată sub nr. 659 din 23.03.2023 emisă de NP Grigor Carmen Lenuța);		
B2	se noteaza posesia factică in favoarea lui 1) NENEȘTEAN VASILE 2) NENESTEAN GEORGETA-ANDREA	A1
<i>OBSERVATII: Poziție transcrisă din Cf nr. 57558 Ocna Șugatag, înscrisă sub încheierea nr. 9479/29.03.2023</i>		

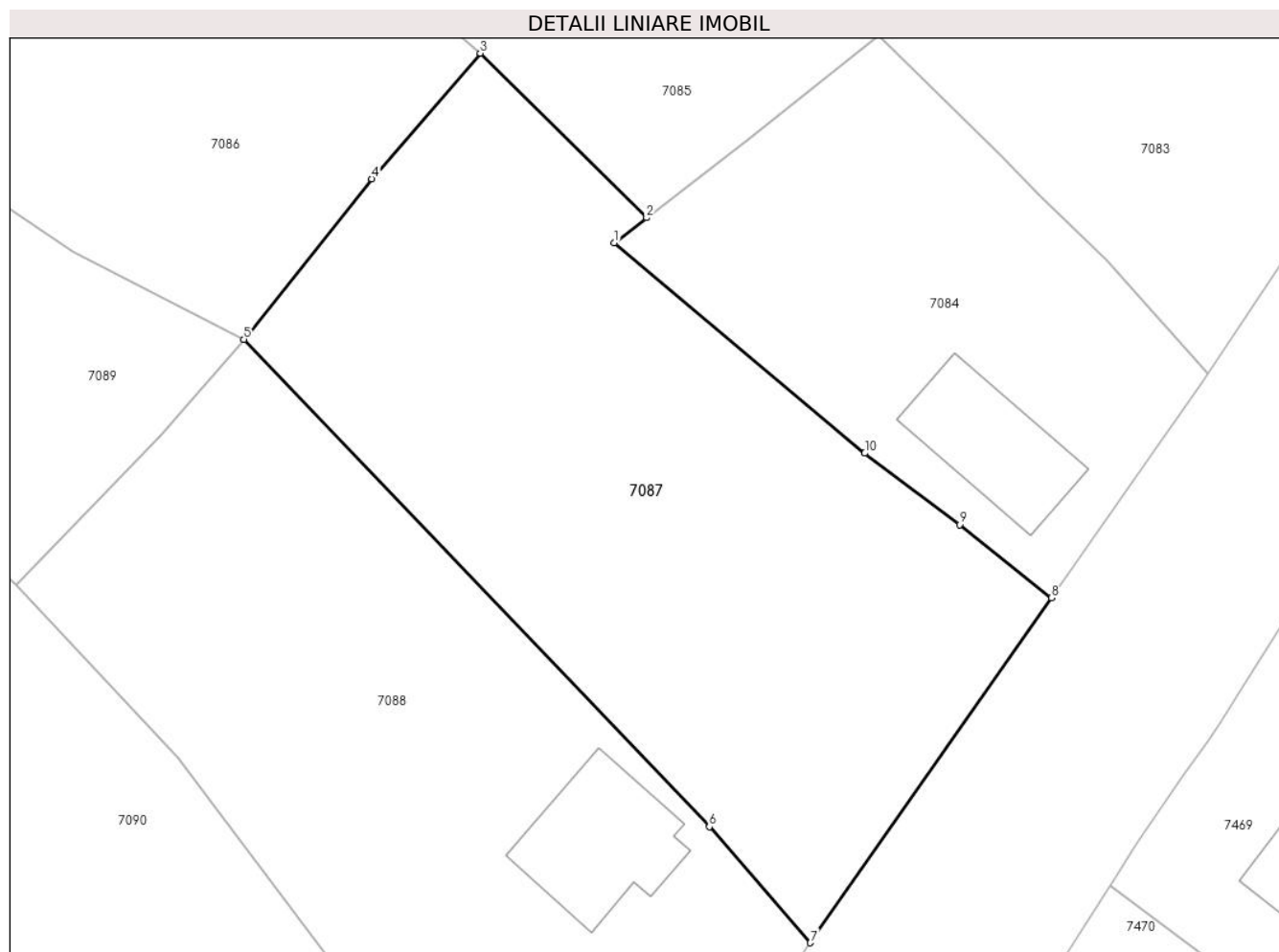
C. Partea III. SARCINI .

Inscrieri privind dezmembramintele dreptului de proprietate, drepturi reale de garanție și sarcini	Referințe
NU SUNT	

Teren

Nr cadastral	Suprafața (mp)*	Observații / Referințe
57558	1.142	

* Suprafața este determinată în planul de proiecție Stereo 70.



Date referitoare la teren

Crt	Categorie folosință	Intravilan	Suprafața (mp)	Tarla	Parcelă	Nr. topo	Observații / Referințe
1	curți constructii	DA	602	-	-	-	
2	faneata	DA	540	-	-	-	

Lungime Segmente

1) Valorile lungimilor segmentelor sunt obținute din proiecție în plan.

Punct început	X / Y	Punct sfârșit	X / Y	Lungime segment (** (m)
1	417.626,248 699.778,763	2	417.628,231 699.780,301	2.51
2	417.628,231 699.780,301	3	417.617,973 699.790,443	14.425
3	417.617,973 699.790,443	4	417.611,276 699.782,706	10.233
4	417.611,276 699.782,706	5	417.603,396 699.772,814	12.647

Punct început	X / Y	Punct sfârşit	X / Y	Lungime segment (** (m)
5	417.603,396 699.772,814	6	417.632,104 699.742,776	41.55
6	417.632,104 699.742,776	7	417.638,339 699.735,621	9.49
7	417.638,339 699.735,621	8	417.653,199 699.756,871	25.93
8	417.653,199 699.756,871	9	417.647,532 699.761,384	7.244
9	417.647,532 699.761,384	10	417.641,682 699.765,795	7.327
10	417.641,682 699.765,795	1	417.626,248 699.778,763	20.159

** Lungimile segmentelor sunt determinate în planul de proiecție Stereo 70 și sunt rotunjite la 1 milimetru.

*** Distanța dintre puncte este formată din segmente cumulate ce sunt mai mici decât valoarea 1 milimetru.

**DATE DESPRE IMOBILUL NR. 7088**

Oficiul de Cadastru și Publicitate Imobiliară MARAMURES
Biroul de Cadastru și Publicitate Imobiliară Sighetu Marmatiei

A. Partea I. Descrierea imobilului

TEREN Necunoscut

Nr. CF vechi:155

Adresa: Loc. Sat-Sugatag, Nr. 263, Jud. Maramures

Nr. Crt	Nr cadastral Nr. topografic	Suprafața* (mp)	Observații / Referințe
A1		1.156	Sector cadastral:15 Teren neimprejmuit; parte din nr. topo: 699/2/2

Construcții

Crt	Nr cadastral Nr. topografic	Adresa	Observații / Referințe
A1.1		Loc. Sat-Sugatag, Nr. 263, Jud. Maramures	Nr. niveluri:1; S. construita la sol:67 mp; S. construita desfasurata:67 mp; Casa de locuit, P
A1.2		Loc. Sat-Sugatag, Nr. 263, Jud. Maramures	Nr. niveluri:1; S. construita la sol:66 mp; S. construita desfasurata:66 mp; Construcție anexă, P

B. Partea II. Proprietari și acte

Inscrieri privitoare la dreptul de proprietate și alte drepturi reale		Referințe
7088 / 01/09/2024		
Act Normativ nr. Legea nr. 7, din 13/03/1996 emis de Parlamentul României;		
B1	Intabulare, drept de PROPRIETATE, dobândit prin Lege, cota actuala 1/1 1) NEIDENTIFICAT NEIDENTIFICAT	A1
Act Administrativ nr. Adeverința nr. 4967, din 01/08/2024 emis de Primăria Ocna Șugatag;		
B2	Se notează posesia faptică în favoarea lui 1) HOTEA GHEORGHE	A1
Act Normativ nr. Legea nr. 7, din 13/03/1996 emis de Parlamentul României;		
B3	Intabulare, drept de PROPRIETATE, dobândit prin Lege, cota actuala 1/1 1) HOTEA GHEORGHE	A1.1, A1.2

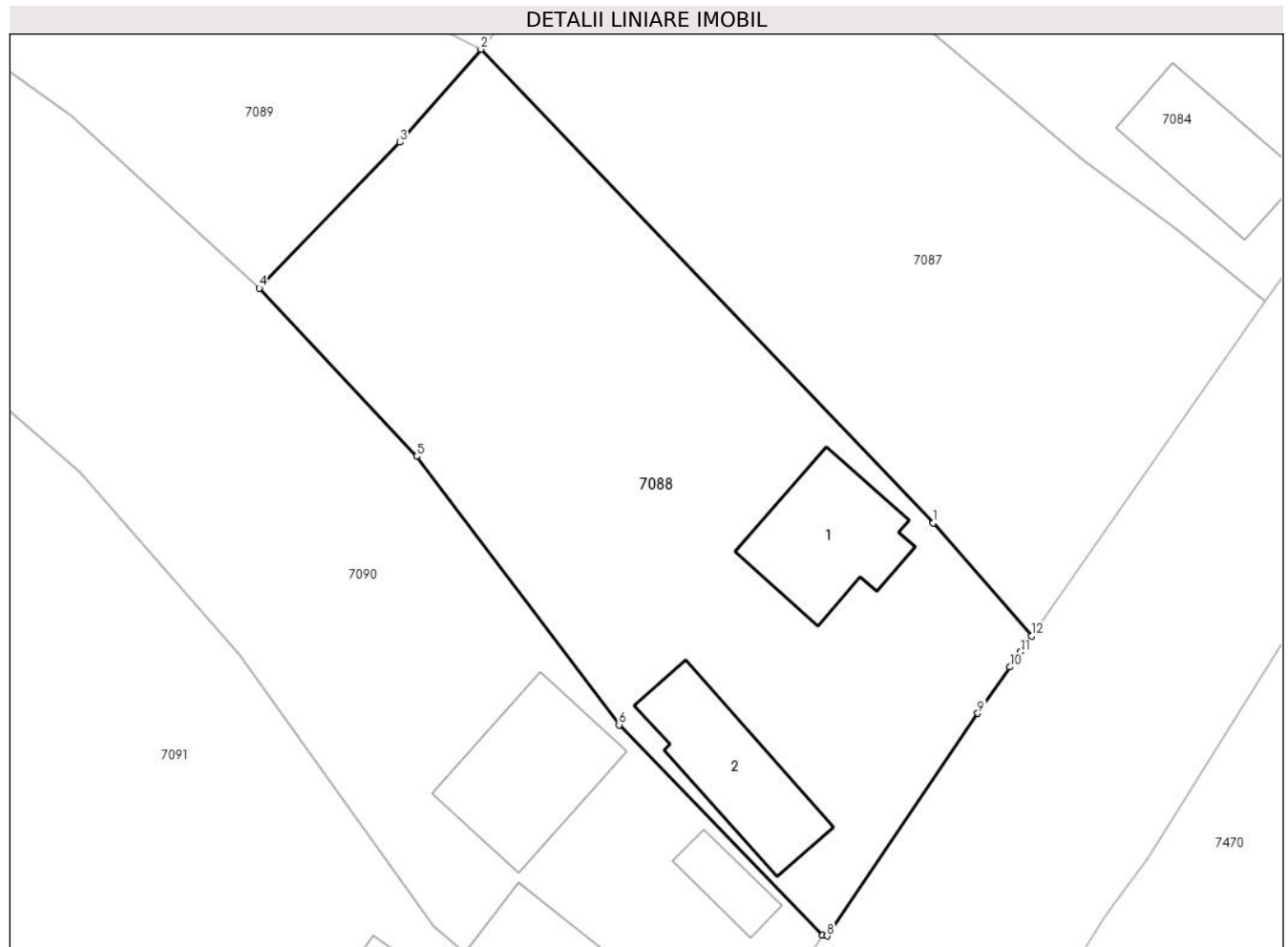
C. Partea III. SARCINI .

Inscrieri privind dezmembramintele dreptului de proprietate, drepturi reale de garanție și sarcini	Referințe
NU SUNT	

Teren

Nr cadastral	Suprafața (mp)*	Observații / Referințe
	1.156	parte din nr. topo: 699/2/2

* Suprafața este determinată în planul de proiecție Stereo 70.



Date referitoare la teren

Crt	Categorie folosință	Intra vilan	Suprafața (mp)	Tarla	Parcelă	Nr. topo	Observații / Referințe
1	curți constructii	DA	615	-	-	-	
2	faneata	NU	541	-	-	-	

Date referitoare la construcții

Crt	Număr	Destinație construcție	Supraf. (mp)	Situație juridică	Observații / Referințe
A1.1		construcții de locuințe	67	Cu acte	Nr. niveluri:1; S. construita la sol:67 mp; S. construita desfasurata:67 mp; Casa de locuit, P
A1.2		construcții anexa	66	Cu acte	Nr. niveluri:1; S. construita la sol:66 mp; S. construita desfasurata:66 mp; Construcție anexă, P

Lungime Segmente

1) Valorile lungimilor segmentelor sunt obținute din proiecție în plan.

Punct început	X / Y	Punct sfârșit	X / Y	Lungime segment (** (m)
1	417.632,104 699.742,776	2	417.603,396 699.772,814	41.55

Punct început	X / Y	Punct sfârșit	X / Y	Lungime segment (** (m)
2	417.603,396 699.772,814	3	417.598,252 699.766,915	7.827
3	417.598,252 699.766,915	4	417.589,346 699.757,673	12.835
4	417.589,346 699.757,673	5	417.599,33 699.747,001	14.614
5	417.599,33 699.747,001	6	417.612,165 699.729,973	21.323
6	417.612,165 699.729,973	7	417.625,091 699.716,646	18.566
7	417.625,091 699.716,646	8	417.625,368 699.716,604	0.28
8	417.625,368 699.716,604	9	417.634,924 699.730,714	17.041
9	417.634,924 699.730,714	10	417.636,971 699.733,653	3.582
10	417.636,971 699.733,653	11	417.637,632 699.734,61	1.163
11	417.637,632 699.734,61	12	417.638,339 699.735,621	1.234
12	417.638,339 699.735,621	1	417.632,104 699.742,776	9.49

** Lungimile segmentelor sunt determinate în planul de proiecție Stereo 70 și sunt rotunjite la 1 milimetru.

*** Distanța dintre puncte este formată din segmente cumulate ce sunt mai mici decât valoarea 1 milimetru.

**DATE DESPRE IMOBILUL NR. 7089**

Oficiul de Cadastru și Publicitate Imobiliară MARAMURES
Biroul de Cadastru și Publicitate Imobiliară Sighetu Marmatiei

A. Partea I. Descrierea imobilului

TEREN Extravilan

Nr. CF vechi:155

Adresa: Jud. Maramures

Nr. Crt	Nr cadastral Nr. topografic	Suprafața* (mp)	Observații / Referințe
A1		693	Sector cadastral:15 Teren neimprejmuit; parte din nr. topo: 699/2/2

B. Partea II. Proprietari și acte

Inscrieri privitoare la dreptul de proprietate și alte drepturi reale		Referințe
7089 / 01/09/2024		
Act Normativ nr. Legea nr. 7, din 13/03/1996 emis de Parlamentul României;		
B1	Intabulare, drept de PROPRIETATE, dobandit prin Lege, cota actuala 1/1 1) NEIDENTIFICAT NEIDENTIFICAT	A1
Act Administrativ nr. Adeverința nr. 4968, din 01/08/2024 emis de Primăria Ocna Șugatag;		
B2	Se notează posesia faptică în favoarea lui 1) IOANEȘ IOAN	A1

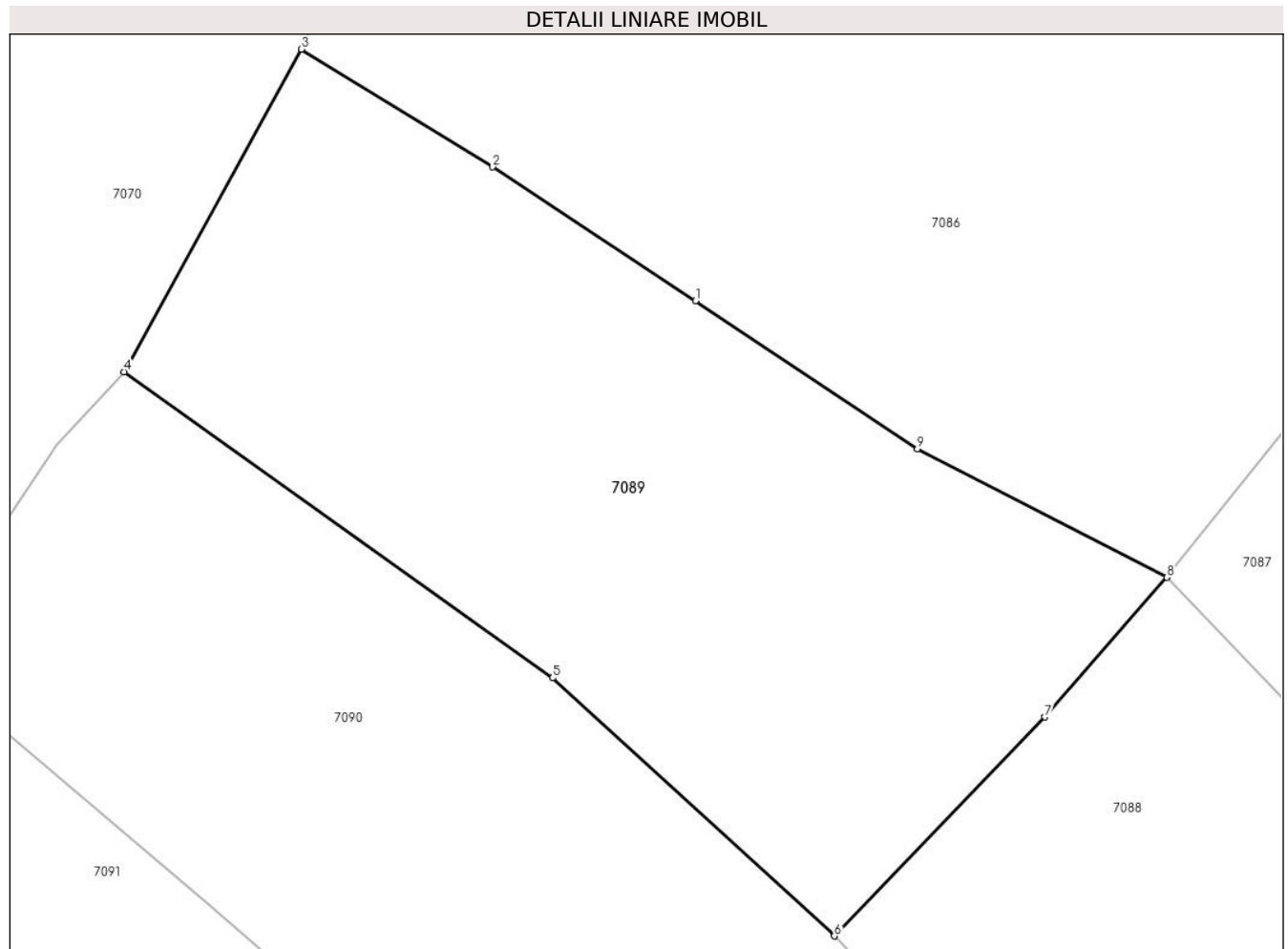
C. Partea III. SARCINI .

Inscrieri privind dezmembramintele dreptului de proprietate, drepturi reale de garanție și sarcini	Referințe
NU SUNT	

Teren

Nr cadastral	Suprafața (mp)*	Observații / Referințe
	693	parte din nr. topo: 699/2/2

* Suprafața este determinată în planul de proiecție Stereo 70.



Date referitoare la teren

Crt	Categorie folosință	Intravilan	Suprafața (mp)	Tarla	Parcelă	Nr. topo	Observații / Referințe
1	faneata	NU	693	-	-	-	

Lungime Segmente

1) Valorile lungimilor segmentelor sunt obținute din proiecție în plan.

Punct început	X / Y	Punct sfârșit	X / Y	Lungime segment (** (m)
1	417.583,481 699.784,495	2	417.574,915 699.790,141	10.259
2	417.574,915 699.790,141	3	417.566,831 699.795,11	9.489
3	417.566,831 699.795,11	4	417.559,34 699.781,49	15.544
4	417.559,34 699.781,49	5	417.577,443 699.768,568	22.242
5	417.577,443 699.768,568	6	417.589,346 699.757,673	16.136

Punct început	X / Y	Punct sfârşit	X / Y	Lungime segment (** (m)
6	417.589,346 699.757,673	7	417.598,252 699.766,915	12.835
7	417.598,252 699.766,915	8	417.603,396 699.772,814	7.827
8	417.603,396 699.772,814	9	417.592,86 699.778,244	11.853
9	417.592,86 699.778,244	1	417.583,481 699.784,495	11.271

** Lungimile segmentelor sunt determinate în planul de proiecție Stereo 70 și sunt rotunjite la 1 milimetru.

*** Distanța dintre puncte este formată din segmente cumulate ce sunt mai mici decât valoarea 1 milimetru.



DATE DESPRE IMOBILUL NR. 7090

Oficiul de Cadastru și Publicitate Imobiliară MARAMURES
Biroul de Cadastru și Publicitate Imobiliară Sighetu Marmatiei

A. Partea I. Descrierea imobilului

TEREN Necunoscut

Nr. CF vechi:155

Adresa: Loc. Sat-Sugatag, Nr. 264, Jud. Maramures

Nr. Crt	Nr cadastral Nr. topografic	Suprafața* (mp)	Observații / Referințe
A1		1.522	Sector cadastral:15 Teren imprejmuit; parte din nr. topo 699/2/2

Construcții

Crt	Nr cadastral Nr. topografic	Adresa	Observații / Referințe
A1.1		Loc. Sat-Sugatag, Nr. 264, Jud. Maramures	Nr. niveluri:1; S. construita la sol:77 mp; S. construita desfasurata:77 mp; Casa de locuit, P
A1.2		Loc. Sat-Sugatag, Nr. 264, Jud. Maramures	Nr. niveluri:1; S. construita la sol:54 mp; S. construita desfasurata:54 mp; Construcții anexă, P
A1.3		Loc. Sat-Sugatag, Nr. 264, Jud. Maramures	Nr. niveluri:1; S. construita la sol:20 mp; S. construita desfasurata:20 mp; Construcții anexă, P

B. Partea II. Proprietari și acte

Inscrieri privitoare la dreptul de proprietate și alte drepturi reale		Referințe
7090 / 01/09/2024		
Act Normativ nr. Legea nr. 7, din 13/03/1996 emis de Parlamentul României;		
B1	Intabulare, drept de PROPRIETATE, dobandit prin Lege, cota actuala 1/1 1) NEIDENTIFICAT NEIDENTIFICAT	A1
Act Administrativ nr. Adeverința nr. 4969, din 01/08/2024 emis de Primăria Ocna Șugatag;		
B2	Se notează posesia faptică în favoarea lui 1) VELEA FLORIN	A1
Act Normativ nr. Legea nr. 7, din 13/03/1996 emis de Parlamentul României;		
B3	Intabulare, drept de PROPRIETATE, dobandit prin Lege, cota actuala 1/1 1) VELEA FLORIN	A1.1, A1.2, A1.3

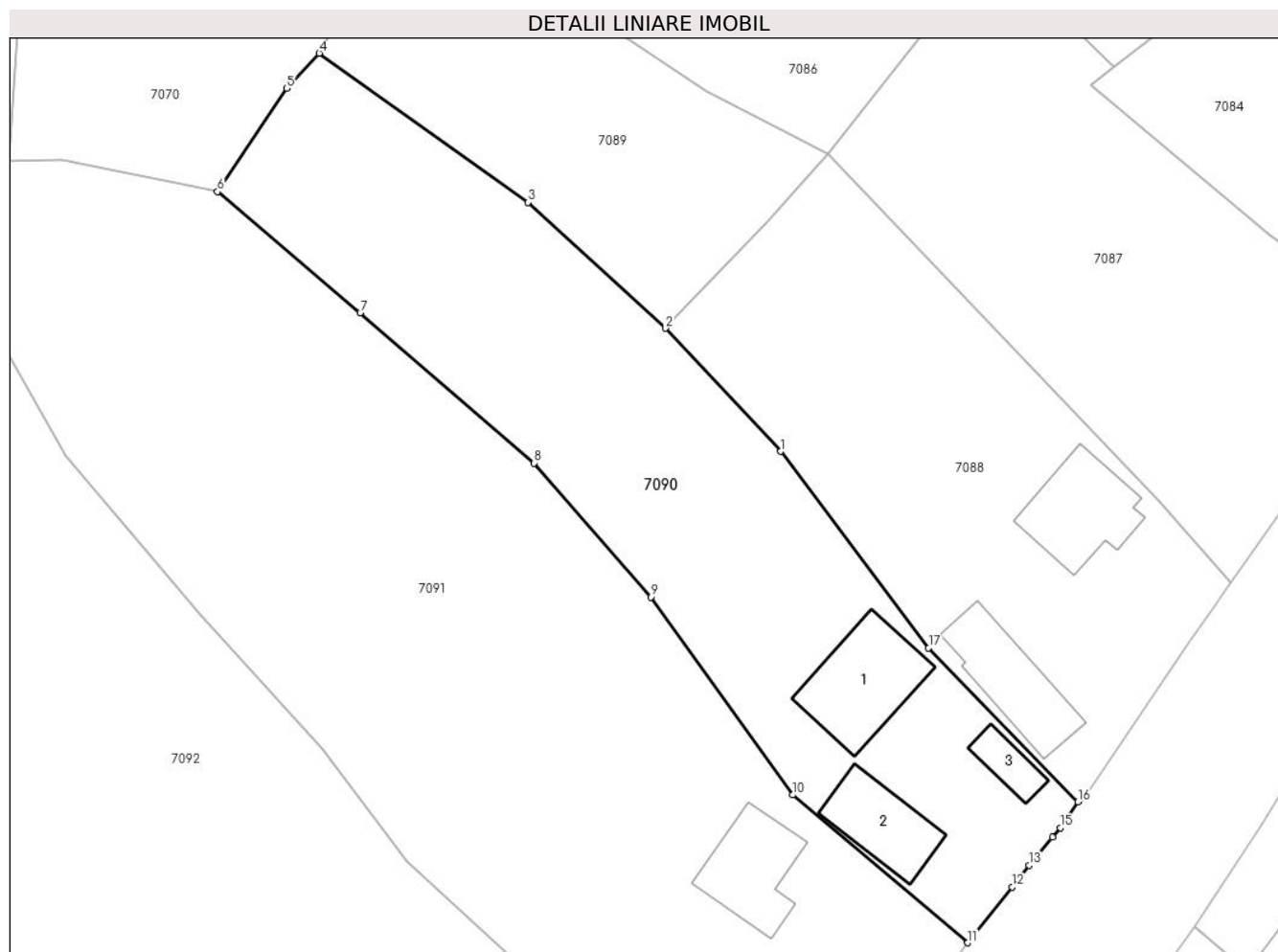
C. Partea III. SARCINI .

Inscrieri privind dezmembramintele dreptului de proprietate, drepturi reale de garanție și sarcini	Referințe
NU SUNT	

Teren

Nr cadastral	Suprafața (mp)*	Observații / Referințe
	1.522	parte din nr. topo 699/2/2

* Suprafața este determinată în planul de proiecție Stereo 70.



Date referitoare la teren

Crt	Categorie folosință	Intravilan	Suprafața (mp)	Tarla	Parcelă	Nr. topo	Observații / Referințe
1	curți constructii	DA	442	-	-	-	
2	faneata	NU	1.080	-	-	-	

Date referitoare la construcții

Crt	Număr	Destinație construcție	Supraf. (mp)	Situație juridică	Observații / Referințe
A1.1		construcții de locuințe	77	Cu acte	Nr. niveluri:1; S. construita la sol:77 mp; S. construita desfasurata:77 mp; Casa de locuit, P
A1.2		construcții anexa	54	Cu acte	Nr. niveluri:1; S. construita la sol:54 mp; S. construita desfasurata:54 mp; Construcții anexă, P
A1.3		construcții anexa	20	Cu acte	Nr. niveluri:1; S. construita la sol:20 mp; S. construita desfasurata:20 mp; Construcții anexă, P

Lungime Segmente

1) Valorile lungimilor segmentelor sunt obținute din proiecție în plan.

Punct început	X / Y	Punct sfârșit	X / Y	Lungime segment (** (m)

Punct început	X / Y	Punct sfârșit	X / Y	Lungime segment (** (m)
1	417.599,33 699.747,001	2	417.589,346 699.757,673	14.614
2	417.589,346 699.757,673	3	417.577,443 699.768,568	16.136
3	417.577,443 699.768,568	4	417.559,34 699.781,49	22.242
4	417.559,34 699.781,49	5	417.556,517 699.778,442	4.154
5	417.556,517 699.778,442	6	417.550,518 699.769,5	10.768
6	417.550,518 699.769,5	7	417.562,894 699.759,018	16.218
7	417.562,894 699.759,018	8	417.577,968 699.745,986	19.926
8	417.577,968 699.745,986	9	417.588,07 699.734,385	15.383
9	417.588,07 699.734,385	10	417.600,387 699.717,247	21.105
10	417.600,387 699.717,247	11	417.615,54 699.704,439	19.841
11	417.615,54 699.704,439	12	417.619,396 699.709,261	6.174
12	417.619,396 699.709,261	13	417.620,867 699.711,144	2.389
13	417.620,867 699.711,144	14	417.622,883 699.713,575	3.158
14	417.622,883 699.713,575	15	417.623,579 699.714,404	1.082
15	417.623,579 699.714,404	16	417.625,091 699.716,646	2.704
16	417.625,091 699.716,646	17	417.612,165 699.729,973	18.566
17	417.612,165 699.729,973	1	417.599,33 699.747,001	21.323

** Lungimile segmentelor sunt determinate în planul de proiecție Stereo 70 și sunt rotunjite la 1 milimetru.

*** Distanța dintre puncte este formată din segmente cumulate ce sunt mai mici decât valoarea 1 milimetru.

**DATE DESPRE IMOBILUL NR. 7091**

Oficiul de Cadastru și Publicitate Imobiliară MARAMURES
Biroul de Cadastru și Publicitate Imobiliară Sighetu Marmatiei

A. Partea I. Descrierea imobilului

TEREN Necunoscut

Nr. CF vechi:155

Adresa: Loc. Sat-Sugatag, Nr. 265, Jud. Maramures

Nr. Crt	Nr cadastral Nr. topografic	Suprafața* (mp)	Observații / Referințe
A1		2.924	Sector cadastral:15 Teren neimprejmuit; parte din nr. topo: 699/2/2

Construcții

Crt	Nr cadastral Nr. topografic	Adresa	Observații / Referințe
A1.1		Loc. Sat-Sugatag, Nr. 265, Jud. Maramures	Nr. niveluri:1; S. construita la sol:62 mp; S. construita desfasurata:62 mp; Casa de locuit, P
A1.2		Loc. Sat-Sugatag, Nr. 265, Jud. Maramures	Nr. niveluri:1; S. construita la sol:69 mp; S. construita desfasurata:69 mp; Construcție anexă, P

B. Partea II. Proprietari și acte

Inscrieri privitoare la dreptul de proprietate și alte drepturi reale		Referințe
7091 / 01/09/2024		
Act Normativ nr. Legea nr. 7, din 13/03/1996 emis de Parlamentul României;		
B1	Intabulare, drept de PROPRIETATE, dobândit prin Lege, cota actuala 1/1 1) NEIDENTIFICAT NEIDENTIFICAT	A1
Act Administrativ nr. Adeverința nr. 4970, din 01/08/2024 emis de Primăria Ocna Șugatag;		
B2	Se notează posesia faptică în favoarea lui 1) BLEDEA PETRU	A1
Act Normativ nr. Legea nr. 7, din 13/03/1996 emis de Parlamentul României;		
B3	Intabulare, drept de PROPRIETATE, dobândit prin Lege, cota actuala 1/1 1) BLEDEA PETRU	A1.1, A1.2

C. Partea III. SARCINI .

Inscrieri privind dezmembramintele dreptului de proprietate, drepturi reale de garanție și sarcini	Referințe
NU SUNT	

Teren

Nr cadastral	Suprafața (mp)*	Observații / Referințe
	2.924	parte din nr. topo: 699/2/2

* Suprafața este determinată în planul de proiecție Stereo 70.



Date referitoare la teren

Crt	Categorie folosință	Intravilan	Suprafața (mp)	Tarla	Parcelă	Nr. topo	Observații / Referințe
1	curți construcții	DA	700	-	-	-	
2	faneata	NU	2.224	-	-	-	

Date referitoare la construcții

Crt	Număr	Destinație construcție	Supraf. (mp)	Situație juridică	Observații / Referințe
A1.1		construcții de locuințe	62	Cu acte	Nr. niveluri:1; S. construita la sol:62 mp; S. construita desfasurata:62 mp; Casa de locuit, P
A1.2		construcții anexa	69	Cu acte	Nr. niveluri:1; S. construita la sol:69 mp; S. construita desfasurata:69 mp; Construcție anexă, P

Lungime Segmente

1) Valorile lungimilor segmentelor sunt obținute din proiecție în plan.

Punct început	X / Y	Punct sfârșit	X / Y	Lungime segment (** (m)
1	417.588,07 699.734,385	2	417.577,968 699.745,986	15.383

Punct început	X / Y	Punct sfârșit	X / Y	Lungime segment (** (m)
2	417.577,968 699.745,986	3	417.562,894 699.759,018	19.926
3	417.562,894 699.759,018	4	417.550,518 699.769,5	16.218
4	417.550,518 699.769,5	5	417.537,024 699.772,202	13.762
5	417.537,024 699.772,202	6	417.522,802 699.772,122	14.222
6	417.522,802 699.772,122	7	417.537,367 699.746,6	29.386
7	417.537,367 699.746,6	8	417.549,117 699.732,829	18.103
8	417.549,117 699.732,829	9	417.559,611 699.721,22	15.649
9	417.559,611 699.721,22	10	417.566,897 699.711,467	12.174
10	417.566,897 699.711,467	11	417.582,987 699.696,922	21.69
11	417.582,987 699.696,922	12	417.594,723 699.687,726	14.91
12	417.594,723 699.687,726	13	417.600,845 699.683,057	7.699
13	417.600,845 699.683,057	14	417.603,304 699.686,796	4.475
14	417.603,304 699.686,796	15	417.604,809 699.689,183	2.822
15	417.604,809 699.689,183	16	417.606,892 699.692,233	3.693
16	417.606,892 699.692,233	17	417.607,504 699.693,141	1.095
17	417.607,504 699.693,141	18	417.614,892 699.703,628	12.828
18	417.614,892 699.703,628	19	417.615,54 699.704,439	1.038
19	417.615,54 699.704,439	20	417.600,387 699.717,247	19.841
20	417.600,387 699.717,247	1	417.588,07 699.734,385	21.105

** Lungimile segmentelor sunt determinate în planul de proiecție Stereo 70 și sunt rotunjite la 1 milimetru.

*** Distanța dintre puncte este formată din segmente cumulate ce sunt mai mici decât valoarea 1 milimetru.

**DATE DESPRE IMOBILUL NR. 7092**

Oficiul de Cadastru și Publicitate Imobiliară MARAMURES
Biroul de Cadastru și Publicitate Imobiliară Sighetu Marmatiei

A. Partea I. Descrierea imobilului

TEREN Necunoscut

Nr. CF vechi:155

Adresa: Loc. Sat-Sugatag, Nr. 266, Jud. Maramures

Nr. Crt	Nr cadastral Nr. topografic	Suprafața* (mp)	Observații / Referințe
A1		3.888	Sector cadastral:15 Teren neimprejmuit; parte din nr. topo: 699/2/2

Construcții

Crt	Nr cadastral Nr. topografic	Adresa	Observații / Referințe
A1.1		Loc. Sat-Sugatag, Nr. 266, Jud. Maramures	Nr. niveluri:1; S. construita la sol:187 mp; S. construita desfasurata:187 mp; Casa de locuit, P
A1.2		Loc. Sat-Sugatag, Nr. 266, Jud. Maramures	Nr. niveluri:1; S. construita la sol:70 mp; S. construita desfasurata:70 mp; Construcție anexă, P

B. Partea II. Proprietari și acte

Inscrieri privitoare la dreptul de proprietate și alte drepturi reale		Referințe
7092 / 01/09/2024		
Act Normativ nr. Legea nr. 7, din 13/03/1996 emis de Parlamentul României;		
B1	Intabulare, drept de PROPRIETATE, dobandit prin Lege, cota actuala 1/1 1) NEIDENTIFICAT NEIDENTIFICAT	A1
Act Administrativ nr. Adeverința nr. 4971, din 01/08/2024 emis de Primăria Ocna Șugatag;		
B2	Se notează posesia faptică în favoarea lui 1) BOLOHA MĂRIUȚA-LENUȚA	A1
Act Normativ nr. Legea nr. 7, din 13/03/1996 emis de Parlamentul României;		
B3	Intabulare, drept de PROPRIETATE, dobandit prin Lege, cota actuala 1/1 1) BOLOHA MĂRIUȚA-LENUȚA	A1.1, A1.2

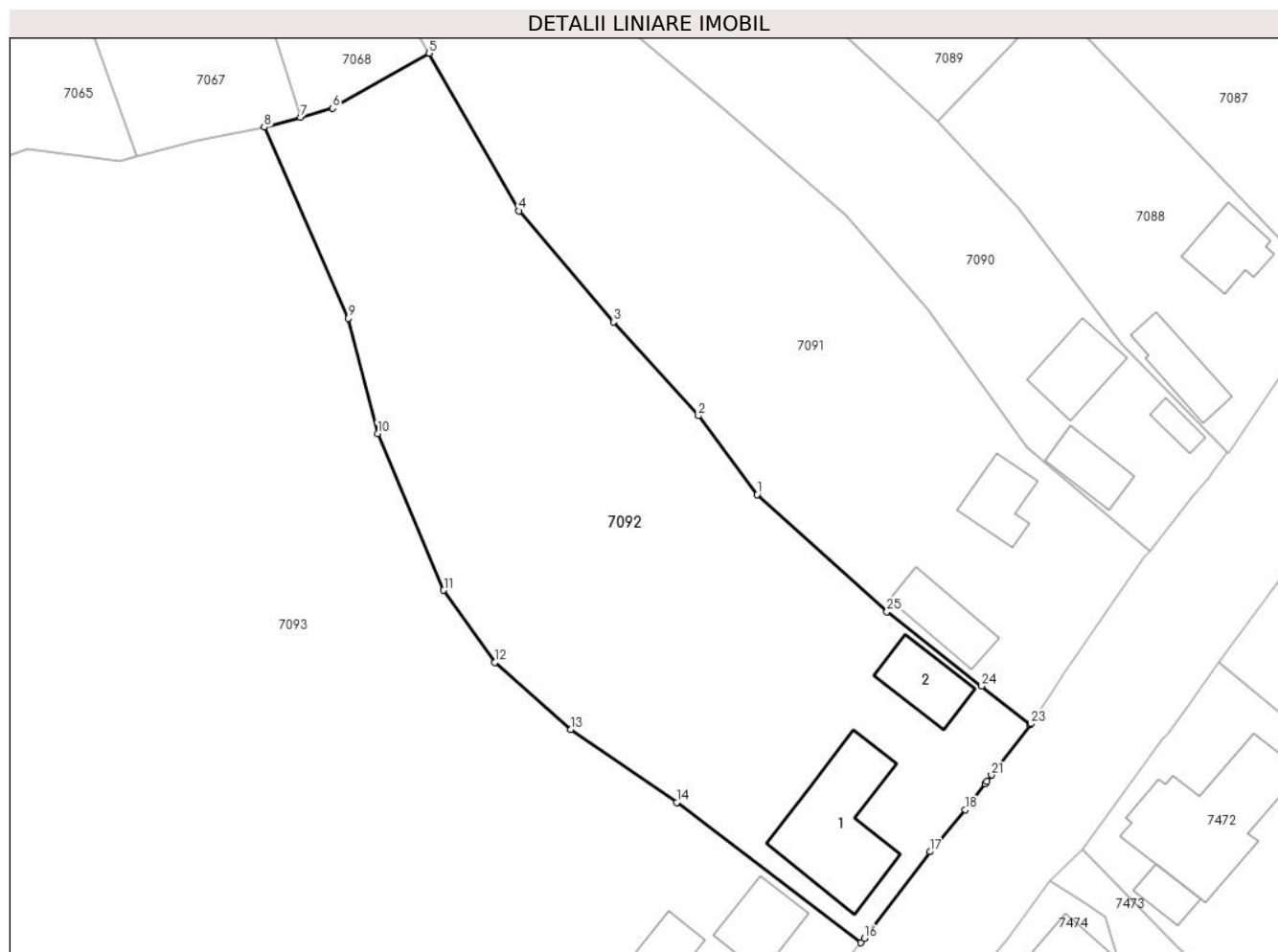
C. Partea III. SARCINI .

Inscrieri privind dezmembramintele dreptului de proprietate, drepturi reale de garanție și sarcini	Referințe
NU SUNT	

Teren

Nr cadastral	Suprafața (mp)*	Observații / Referințe
	3.888	parte din nr. topo: 699/2/2

* Suprafața este determinată în planul de proiecție Stereo 70.



Date referitoare la teren

Crt	Categorie folosință	Intravilan	Suprafața (mp)	Tarla	Parcelă	Nr. topo	Observații / Referințe
1	curți constructii	DA	900	-	-	-	
2	faneata	NU	2.988	-	-	-	

Date referitoare la construcții

Crt	Număr	Destinație construcție	Supraf. (mp)	Situație juridică	Observații / Referințe
A1.1		construcții de locuințe	187	Cu acte	Nr. niveluri:1; S. construita la sol:187 mp; S. construita desfasurata:187 mp; Casa de locuit, P
A1.2		construcții anexa	70	Cu acte	Nr. niveluri:1; S. construita la sol:70 mp; S. construita desfasurata:70 mp; Construcție anexă, P

Lungime Segmente

1) Valorile lungimilor segmentelor sunt obținute din proiecție în plan.

Punct început	X / Y	Punct sfârșit	X / Y	Lungime segment (** (m)
1	417.566,897 699.711,467	2	417.559,611 699.721,22	12.174

Punct început	X / Y	Punct sfârșit	X / Y	Lungime segment (** (m)
2	417.559,611 699.721,22	3	417.549,117 699.732,829	15.649

Punct început	X / Y	Punct sfârșit	X / Y	Lungime segment (** (m)
3	417.549,117 699.732,829	4	417.537,367 699.746,6	18.103
5	417.526,223 699.766,128	6	417.514,254 699.759,298	13.781
7	417.510,253 699.758,191	8	417.505,772 699.756,952	4.649
9	417.516,211 699.733,277	10	417.519,826 699.719,012	14.716
11	417.528,028 699.699,583	12	417.534,324 699.690,631	10.944
13	417.543,789 699.682,364	14	417.556,912 699.673,315	15.94
15	417.579,764 699.655,921	16	417.580,185 699.656,452	0.678
17	417.588,31 699.667,203	18	417.592,676 699.672,406	6.792
19	417.595,138 699.675,626	20	417.595,34 699.675,918	0.355
21	417.595,955 699.676,711	22	417.600,771 699.682,945	7.878
23	417.600,845 699.683,057	24	417.594,723 699.687,726	7.699
25	417.582,987 699.696,922	1	417.566,897 699.711,467	21.69

Punct început	X / Y	Punct sfârșit	X / Y	Lungime segment (** (m)
4	417.537,367 699.746,6	5	417.526,223 699.766,128	22.484
6	417.514,254 699.759,298	7	417.510,253 699.758,191	4.151
8	417.505,772 699.756,952	9	417.516,211 699.733,277	25.874
10	417.519,826 699.719,012	11	417.528,028 699.699,583	21.089
12	417.534,324 699.690,631	13	417.543,789 699.682,364	12.567
14	417.556,912 699.673,315	15	417.579,764 699.655,921	28.719
16	417.580,185 699.656,452	17	417.588,31 699.667,203	13.476
18	417.592,676 699.672,406	19	417.595,138 699.675,626	4.053
20	417.595,34 699.675,918	21	417.595,955 699.676,711	1.004
22	417.600,771 699.682,945	23	417.600,845 699.683,057	0.134
24	417.594,723 699.687,726	25	417.582,987 699.696,922	14.91

** Lungimile segmentelor sunt determinate în planul de proiecție Stereo 70 și sunt rotunjite la 1 milimetru.

*** Distanța dintre puncte este formată din segmente cumulate ce sunt mai mici decât valoarea 1 milimetru.

**DATE DESPRE IMOBILUL NR. 7093**

Oficiul de Cadastru și Publicitate Imobiliară MARAMURES
Biroul de Cadastru și Publicitate Imobiliară Sighetu Marmatiei

A. Partea I. Descrierea imobilului

Nr. CF vechi:621, 1402, 1245, 155
Nr. topografic:697, 698/a, 698/b

TEREN Necunoscut

Adresa: Loc. Sat-Sugatag, Nr. 267, Jud. Maramures

Nr. Crt	Nr cadastral Nr. topografic	Suprafața* (mp)	Observații / Referințe
A1		15.381	Sector cadastral:15 Teren neimprejmuit; parte din nr. topo 699/2/2

Construcții

Crt	Nr cadastral Nr. topografic	Adresa	Observații / Referințe
A1.1		Loc. Sat-Sugatag, Nr. 267, Jud. Maramures	Nr. niveluri:1; S. construita la sol:49 mp; S. construita desfasurata:98 mp; Casa de locuit, P+1
A1.2		Loc. Sat-Sugatag, Nr. 267, Jud. Maramures	Nr. niveluri:1; S. construita la sol:55 mp; S. construita desfasurata:55 mp; Construcții anexă, P
A1.3		Loc. Sat-Sugatag, Nr. 267, Jud. Maramures	Nr. niveluri:1; S. construita la sol:71 mp; S. construita desfasurata:71 mp; Casa de locuit,P
A1.4		Loc. Sat-Sugatag, Nr. 267, Jud. Maramures	Nr. niveluri:1; S. construita la sol:33 mp; S. construita desfasurata:33 mp; Construcție anexă, P

B. Partea II. Proprietari și acte

Inscrieri privitoare la dreptul de proprietate și alte drepturi reale		Referințe
7093 / 01/09/2024		
Act Normativ nr. Legea nr. 7, din 13/03/1996 emis de Parlamentul României;		
B1	Intabulare, drept de PROPRIETATE, dobandit prin Lege, cota actuala 1/1 1) NEIDENTIFICAT NEIDENTIFICAT	A1
Act Administrativ nr. Adeverința nr. 4972, din 01/08/2024 emis de Primăria Ocna Șugatag;		
B2	Se notează posesia faptică în favoarea lui 1) VELEA IOANA	A1
7090 / 01/09/2024		
Act Normativ nr. Legea nr. 7, din 13/03/1996 emis de Parlamentul României;		
B3	Intabulare, drept de PROPRIETATE, dobandit prin Lege, cota actuala 1/1 1) VELEA IOANA	A1.1, A1.2, A1.3, A1.4

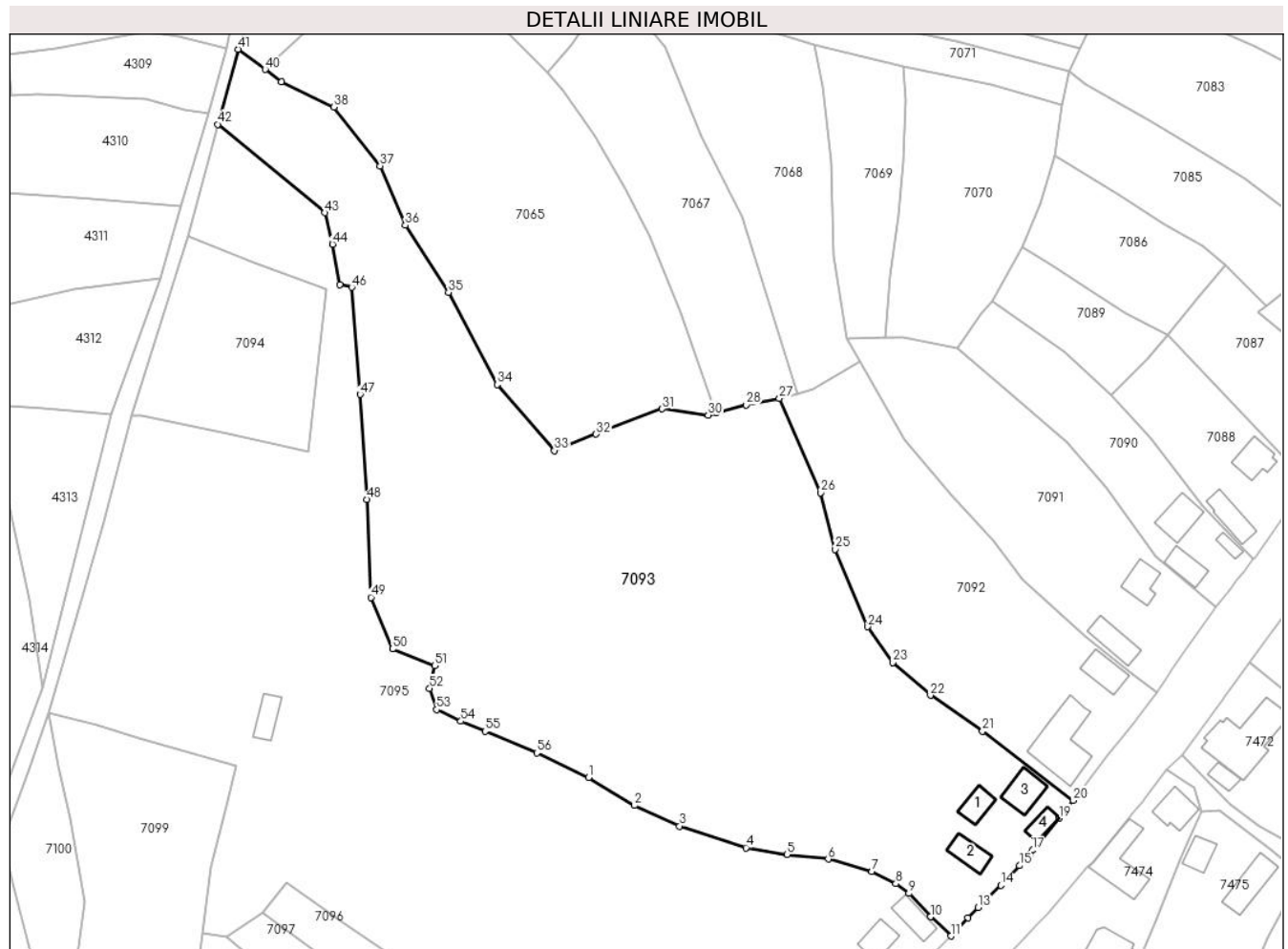
C. Partea III. SARCINI .

Inscrieri privind dezmembramintele dreptului de proprietate, drepturi reale de garanție și sarcini	Referințe
NU SUNT	

Teren

Nr cadastral	Suprafața (mp)*	Observații / Referințe
	15.381	parte din nr. topo 699/2/2

* Suprafața este determinată în planul de proiecție Stereo 70.



Date referitoare la teren

Crt	Categorie folosință	Intravilan	Suprafața (mp)	Tarla	Parcelă	Nr. topo	Observații / Referințe
1	curți constructii	DA	500	-	-	-	
2	faneata	DA	2.118	-	-	-	
3	faneata	NU	12.763	-	-	-	

Date referitoare la construcții

Crt	Număr	Destinație construcție	Supraf. (mp)	Situație juridică	Observații / Referințe
A1.1		construcții de locuințe	49	Cu acte	Nr. niveluri:1; S. construita la sol:49 mp; S. construita desfasurata:98 mp; Casa de locuit, P+1
A1.2		construcții anexa	55	Cu acte	Nr. niveluri:1; S. construita la sol:55 mp; S. construita desfasurata:55 mp; Construcții anexă, P
A1.3		construcții de locuințe	71	Cu acte	Nr. niveluri:1; S. construita la sol:71 mp; S. construita desfasurata:71 mp; Casa de locuit,P
A1.4		construcții anexa	33	Cu acte	Nr. niveluri:1; S. construita la sol:33 mp; S. construita desfasurata:33 mp; Construcție anexă, P

Lungime Segmente

1) Valorile lungimilor segmentelor sunt obținute din proiecție în plan.

Punct început	X / Y	Punct sfârșit	X / Y	Lungime segment
1	417.457,804 699.661,72	2	417.469,284 699.654,638	13.489
4	417.497,36 699.644,031	5	417.507,725 699.642,379	10.496
7	417.529,103 699.638,095	8	417.535,108 699.635,029	6.742
10	417.543,828 699.626,682	11	417.548,954 699.621,858	7.039
13	417.555,81 699.629,069	14	417.561,536 699.634,596	7.958
16	417.568,75 699.642,445	17	417.569,528 699.643,453	1.273
19	417.576,234 699.651,474	20	417.579,764 699.655,921	5.678
22	417.543,789 699.682,364	23	417.534,324 699.690,631	12.567
25	417.519,826 699.719,012	26	417.516,211 699.733,277	14.716
28	417.497,425 699.755,366	29	417.489,933 699.753,344	7.76
31	417.476,323 699.754,328	32	417.459,678 699.747,978	17.815
34	417.434,817 699.760,434	35	417.422,555 699.783,66	26.264
37	417.405,341 699.815,399	38	417.393,724 699.830,188	18.806
40	417.376,415 699.839,642	41	417.369,602 699.844,738	8.508
43	417.391,466 699.803,641	44	417.393,33 699.795,768	8.091
46	417.398,231 699.784,887	47	417.400,321 699.757,969	26.999
49	417.403,06 699.706,965	50	417.408,446 699.694,015	14.025
52	417.417,804 699.684,069	53	417.419,555 699.678,749	5.601
55	417.431,817 699.673,344	56	417.444,782 699.667,856	14.079

Punct început	X / Y	Punct sfârșit	X / Y	Lungime segment
2	417.469,284 699.654,638	3	417.480,686 699.649,489	12.511
5	417.507,725 699.642,379	6	417.518,075 699.641,179	10.419
8	417.535,108 699.635,029	9	417.538,337 699.632,59	4.047
11	417.548,954 699.621,858	12	417.553,278 699.626,453	6.31
14	417.561,536 699.634,596	15	417.566,187 699.639,526	6.778
17	417.569,528 699.643,453	18	417.571,047 699.645,124	2.258
20	417.579,764 699.655,921	21	417.556,912 699.673,315	28.719
23	417.534,324 699.690,631	24	417.528,028 699.699,583	10.944
26	417.516,211 699.733,277	27	417.505,772 699.756,952	25.874
29	417.489,933 699.753,344	30	417.487,897 699.752,794	2.109
32	417.459,678 699.747,978	33	417.449,161 699.743,867	11.292
35	417.422,555 699.783,66	36	417.411,693 699.800,509	20.047
38	417.393,724 699.830,188	39	417.380,472 699.836,607	14.725
41	417.369,602 699.844,738	42	417.364,438 699.825,865	19.567
44	417.393,33 699.795,768	45	417.395,163 699.785,605	10.327
47	417.400,321 699.757,969	48	417.402,046 699.731,604	26.421
50	417.408,446 699.694,015	51	417.419,03 699.689,812	11.388
53	417.419,555 699.678,749	54	417.425,645 699.675,828	6.754
56	417.444,782 699.667,856	1	417.457,804 699.661,72	14.395

Punct început	X / Y	Punct sfârșit	X / Y	Lungime segment
3	417.480,686 699.649,489	4	417.497,36 699.644,031	17.545
6	417.518,075 699.641,179	7	417.529,103 699.638,095	11.451
9	417.538,337 699.632,59	10	417.543,828 699.626,682	8.066
12	417.553,278 699.626,453	13	417.555,81 699.629,069	3.641
15	417.566,187 699.639,526	16	417.568,75 699.642,445	3.885
18	417.571,047 699.645,124	19	417.576,234 699.651,474	8.199
21	417.556,912 699.673,315	22	417.543,789 699.682,364	15.94
24	417.528,028 699.699,583	25	417.519,826 699.719,012	21.089
27	417.505,772 699.756,952	28	417.497,425 699.755,366	8.496
30	417.487,897 699.752,794	31	417.476,323 699.754,328	11.675
33	417.449,161 699.743,867	34	417.434,817 699.760,434	21.914
36	417.411,693 699.800,509	37	417.405,341 699.815,399	16.188
39	417.380,472 699.836,607	40	417.376,415 699.839,642	5.067
42	417.364,438 699.825,865	43	417.391,466 699.803,641	34.992
45	417.395,163 699.785,605	46	417.398,231 699.784,887	3.151
48	417.402,046 699.731,604	49	417.403,06 699.706,965	24.66
51	417.419,03 699.689,812	52	417.417,804 699.684,069	5.872
54	417.425,645 699.675,828	55	417.431,817 699.673,344	6.653

** Lungimile segmentelor sunt determinate în planul de proiecție Stereo 70 și sunt rotunjite la 1 milimetru.

*** Distanța dintre puncte este formată din segmente cumulate ce sunt mai mici decât valoarea 1 milimetru.

**DATE DESPRE IMOBILUL NR. 7094**

Oficiul de Cadastru și Publicitate Imobiliară MARAMURES
Biroul de Cadastru și Publicitate Imobiliară Sighetu Marmatiei

A. Partea I. Descrierea imobilului

TEREN Extravilan

Adresa: Jud. Maramures, IN MALINI

Nr. Crt	Nr cadastral Nr. topografic	Suprafața* (mp)	Observații / Referințe
A1	52175	1.785	Sector cadastral:15 Teren neimpregmuit;

B. Partea II. Proprietari și acte

Inscrieri privitoare la dreptul de proprietate și alte drepturi reale	Referințe
7094 / 01/08/2024	
Act Administrativ nr. Titlu de proprietate nr. 14879, din 26/01/2017 emis de Comisia judeteana de fond funciar Maramures;	
B2	Intabulare, drept de PROPRIETATEcu titlu de drept aplicarea Legii nr. 247/2005, dobandit prin Reconstituire, cota actuala 1/1, cota initiala 1/1
	1) BLEDEA FRĂSINA
	<i>OBSERVATII: Poziție transcrisă din Cf nr. 52175 Ocna Șugatag, înscrisă sub încheierea nr. 20818/18.12.2018</i>

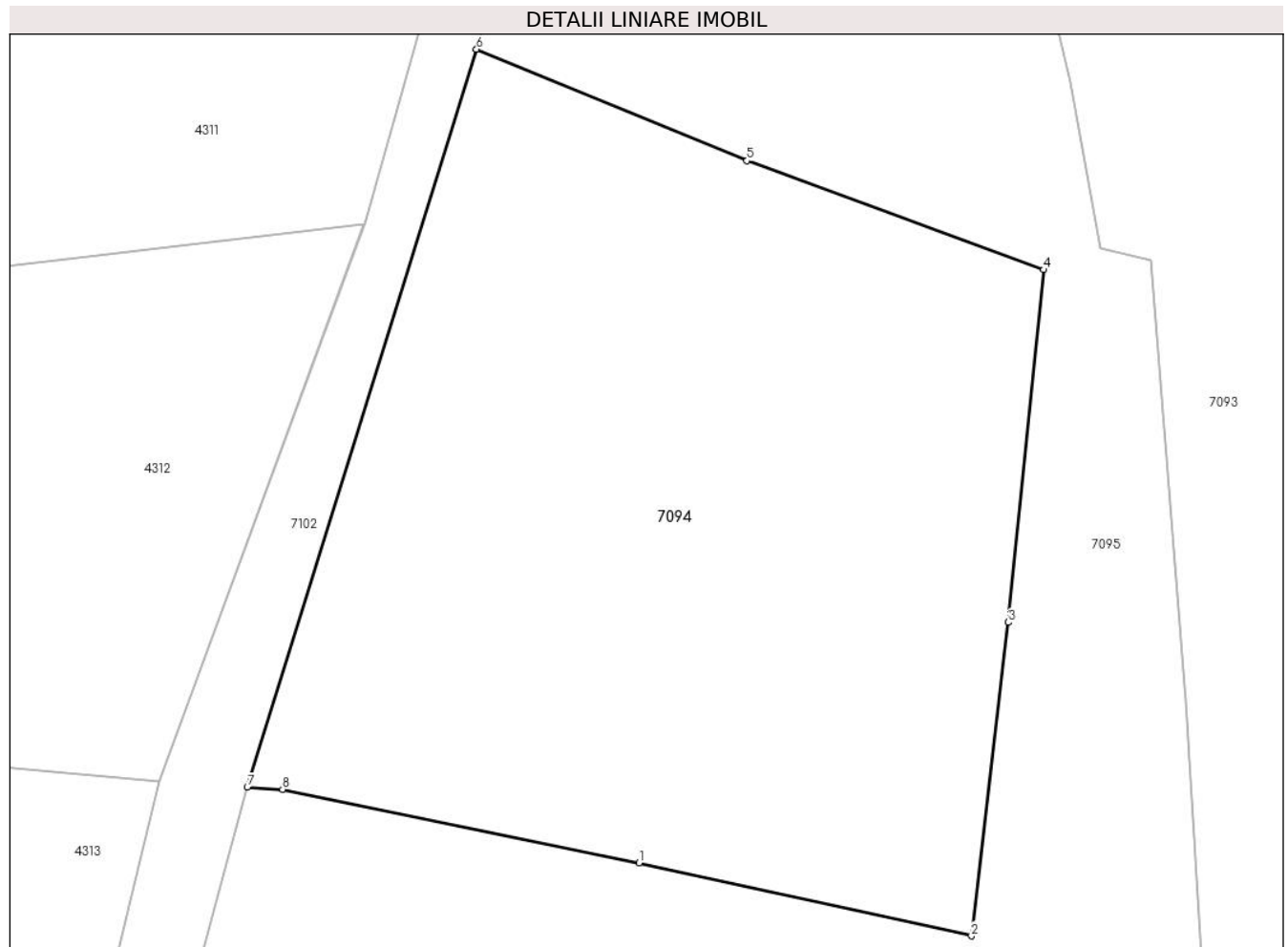
C. Partea III. SARCINI .

Inscrieri privind dezmembramintele dreptului de proprietate, drepturi reale de garanție și sarcini	Referințe
NU SUNT	

Teren

Nr cadastral	Suprafața (mp)*	Observații / Referințe
52175	1.785	

* Suprafața este determinată în planul de proiecție Stereo 70.



Date referitoare la teren

Crt	Categorie folosință	Intravilan	Suprafața (mp)	Tarla	Parcelă	Nr. topo	Observații / Referințe
1	arabil	NU	788	-	-	-	
2	faneata	NU	729	-	-	-	
3	arabil	NU	268	-	-	-	

Lungime Segmente

1) Valorile lungimilor segmentelor sunt obținute din proiecție în plan.

Punct început	X / Y	Punct sfârșit	X / Y	Lungime segment (** (m)
1	417.366,916 699.748,082	2	417.387,248 699.743,622	20.815
2	417.387,248 699.743,622	3	417.389,5 699.762,779	19.289
3	417.389,5 699.762,779	4	417.391,66 699.784,32	21.649
4	417.391,66 699.784,32	5	417.373,509 699.790,985	19.336

Punct început	X / Y	Punct sfârşit	X / Y	Lungime segment (** (m)
5	417.373,509 699.790,985	6	417.356,976 699.797,798	17.882
6	417.356,976 699.797,798	7	417.342,954 699.752,706	47.222
7	417.342,954 699.752,706	8	417.345,112 699.752,573	2.162
8	417.345,112 699.752,573	1	417.366,916 699.748,082	22.262

** Lungimile segmentelor sunt determinate în planul de proiecție Stereo 70 și sunt rotunjite la 1 milimetru.

*** Distanța dintre puncte este formată din segmente cumulate ce sunt mai mici decât valoarea 1 milimetru.

**DATE DESPRE IMOBILUL NR. 7095**

Oficiul de Cadastru și Publicitate Imobiliară MARAMURES
Biroul de Cadastru și Publicitate Imobiliară Sighetu Marmatiei

A. Partea I. Descrierea imobilului

Nr. CF vechi:674, 1070, 1309, 1093, 89
Nr. topografic:645, 641, 640, 644/a

TEREN Necunoscut

Adresa: Loc. Sat-Sugatag, Nr. 269, Jud. Maramures

Nr. Crt	Nr cadastral Nr. topografic	Suprafața* (mp)	Observații / Referințe
A1		17.818	Sector cadastral:15 Teren neimprejmuit; parte din nr. topo 642, 639

Construcții

Crt	Nr cadastral Nr. topografic	Adresa	Observații / Referințe
A1.1		Loc. Sat-Sugatag, Nr. 269, Jud. Maramures	Nr. niveluri:1; S. construita la sol:57 mp; S. construita desfasurata:57 mp; Casa de locuit, P
A1.2		Loc. Sat-Sugatag, Nr. 269, Jud. Maramures	Nr. niveluri:1; S. construita la sol:57 mp; S. construita desfasurata:57 mp; Construcții anexă, P
A1.3		Loc. Sat-Sugatag, Jud. Maramures	Nr. niveluri:1; S. construita la sol:53 mp; S. construita desfasurata:53 mp; Construcții anexă, P

B. Partea II. Proprietari și acte

Inscrieri privitoare la dreptul de proprietate și alte drepturi reale		Referințe
7095 / 01/09/2024		
Act Normativ nr. Legea nr. 7, din 13/03/1996 emis de Parlamentul României;		
B1	Intabulare, drept de PROPRIETATE, dobandit prin Lege, cota actuala 1/1 1) NEIDENTIFICAT NEIDENTIFICAT	A1
Act Administrativ nr. Adeverința nr. 4973, din 01/08/2024 emis de Primăria Ocna Șugatag;		
B2	Se notează posesia faptică în favoarea lui 1) TRUFAN IOAN	A1
Act Normativ nr. Legea nr. 7, din 13/03/1996 emis de Parlamentul României;		
B3	Intabulare, drept de PROPRIETATE, dobandit prin Lege, cota actuala 1/1 1) TRUFAN IOAN	A1.1, A1.2, A1.3

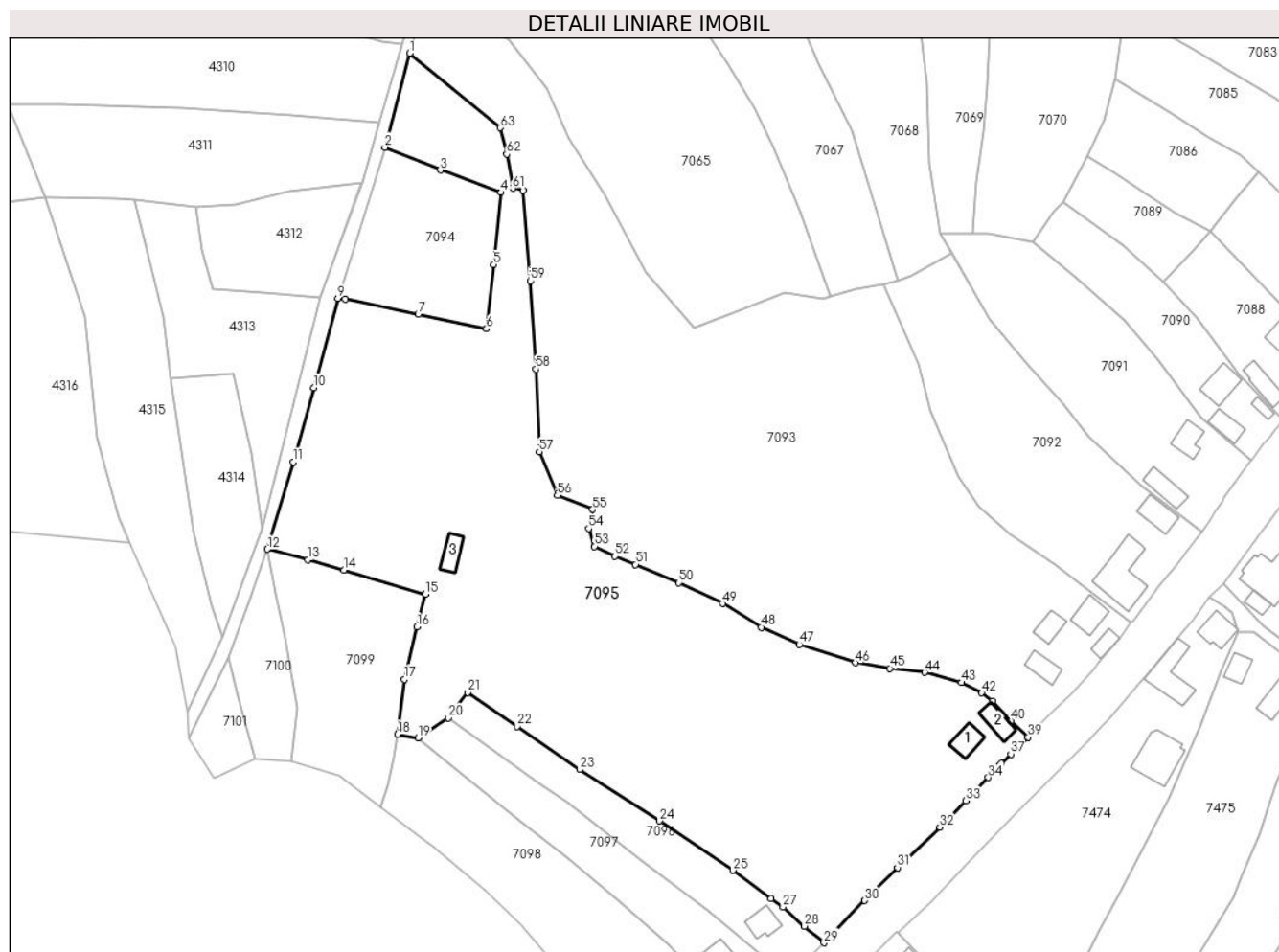
C. Partea III. SARCINI .

Inscrieri privind dezmembramintele dreptului de proprietate, drepturi reale de garanție și sarcini	Referințe
NU SUNT	

Teren

Nr cadastral	Suprafața (mp)*	Observații / Referințe
	17.818	parte din nr. topo 642, 639

* Suprafața este determinată în planul de proiecție Stereo 70.



Date referitoare la teren

Crt	Categorie folosință	Intra vilan	Suprafața (mp)	Tarla	Parcelă	Nr. topo	Observații / Referințe
1	curți constructii	DA	500	-	-	-	
2	faneata	DA	8.730	-	-	-	
3	curți constructii	NU	150	-	-	-	
4	faneata	NU	8.438	-	-	-	

Date referitoare la construcții

Crt	Număr	Destinație construcție	Supraf. (mp)	Situație juridică	Observații / Referințe
A1.1		construcții de locuințe	57	Cu acte	Nr. niveluri:1; S. construita la sol:57 mp; S. construita desfasurata:57 mp; Casa de locuit, P
A1.2		construcții anexa	57	Cu acte	Nr. niveluri:1; S. construita la sol:57 mp; S. construita desfasurata:57 mp; Construcții anexă, P
A1.3		construcții anexa	53	Cu acte	Nr. niveluri:1; S. construita la sol:53 mp; S. construita desfasurata:53 mp; Construcții anexă, P

Lungime Segmente

1) Valorile lungimilor segmentelor sunt obținute din proiecție în plan.

Punct început	X / Y	Punct sfârșit	X / Y	Lungime segment	Punct început	X / Y	Punct sfârșit	X / Y	Lungime segment	Punct început	X / Y	Punct sfârșit	X / Y	Lungime segment
1	417.364,438 699.825,865	2	417.356,976 699.797,798	29.04 2	2	417.356,976 699.797,798	3	417.373,509 699.790,985	17.88 2	3	417.373,509 699.790,985	4	417.391,66 699.784,32	19.33 6
4	417.391,66 699.784,32	5	417.389,5 699.762,779	21.64 9	5	417.389,5 699.762,779	6	417.387,248 699.743,622	19.28 9	6	417.387,248 699.743,622	7	417.366,916 699.748,082	20.81 5
7	417.366,916 699.748,082	8	417.345,112 699.752,573	22.26 2	8	417.345,112 699.752,573	9	417.342,954 699.752,706	2.162	9	417.342,954 699.752,706	10	417.335,785 699.726,045	27.60 8
10	417.335,785 699.726,045	11	417.329,573 699.703,978	22.92 5	11	417.329,573 699.703,978	12	417.321,893 699.677,928	27.15 9	12	417.321,893 699.677,928	13	417.334,027 699.674,78	12.53 6
13	417.334,027 699.674,78	14	417.344,745 699.671,632	11.17 1	14	417.344,745 699.671,632	15	417.369,071 699.664,54	25.33 9	15	417.369,071 699.664,54	16	417.366,594 699.654,741	10.10 7
16	417.366,594 699.654,741	17	417.362,784 699.639,066	16.13 1	17	417.362,784 699.639,066	18	417.360,761 699.622,707	16.48 4	18	417.360,761 699.622,707	19	417.366,852 699.621,666	6.179
19	417.366,852 699.621,666	20	417.375,867 699.627,608	10.79 7	20	417.375,867 699.627,608	21	417.381,745 699.635,153	9.564	21	417.381,745 699.635,153	22	417.396,466 699.625,076	17.84
22	417.396,466 699.625,076	23	417.415,111 699.612,194	22.66 2	23	417.415,111 699.612,194	24	417.438,981 699.596,878	28.36 1	24	417.438,981 699.596,878	25	417.460,819 699.582,111	26.36 2
25	417.460,819 699.582,111	26	417.472,31 699.573,701	14.24	26	417.472,31 699.573,701	27	417.475,798 699.571,141	4.327	27	417.475,798 699.571,141	28	417.482,233 699.565,447	8.592
28	417.482,233 699.565,447	29	417.488,081 699.560,502	7.658	29	417.488,081 699.560,502	30	417.500,18 699.573,088	17.45 8	30	417.500,18 699.573,088	31	417.509,99 699.582,947	13.90 8
31	417.509,99 699.582,947	32	417.522,638 699.595,007	17.47 6	32	417.522,638 699.595,007	33	417.530,327 699.602,881	11.00 5	33	417.530,327 699.602,881	34	417.537,118 699.609,817	9.707
34	417.537,118 699.609,817	35	417.540,309 699.613,247	4.685	35	417.540,309 699.613,247	36	417.541,014 699.613,956	1.0	36	417.541,014 699.613,956	37	417.543,829 699.616,815	4.012
37	417.543,829 699.616,815	38	417.546,724 699.619,417	3.892	38	417.546,724 699.619,417	39	417.548,954 699.621,858	3.306	39	417.548,954 699.621,858	40	417.543,828 699.626,682	7.039
40	417.543,828 699.626,682	41	417.538,337 699.632,59	8.066	41	417.538,337 699.632,59	42	417.535,108 699.635,029	4.047	42	417.535,108 699.635,029	43	417.529,103 699.638,095	6.742
43	417.529,103 699.638,095	44	417.518,075 699.641,179	11.45 1	44	417.518,075 699.641,179	45	417.507,725 699.642,379	10.41 9	45	417.507,725 699.642,379	46	417.497,36 699.644,031	10.49 6
46	417.497,36 699.644,031	47	417.480,686 699.649,489	17.54 5	47	417.480,686 699.649,489	48	417.469,284 699.654,638	12.51 1	48	417.469,284 699.654,638	49	417.457,804 699.661,72	13.48 9
49	417.457,804 699.661,72	50	417.444,782 699.667,856	14.39 5	50	417.444,782 699.667,856	51	417.431,817 699.673,344	14.07 9	51	417.431,817 699.673,344	52	417.425,645 699.675,828	6.653
52	417.425,645 699.675,828	53	417.419,555 699.678,749	6.754	53	417.419,555 699.678,749	54	417.417,804 699.684,069	5.601	54	417.417,804 699.684,069	55	417.419,03 699.689,812	5.872
55	417.419,03 699.689,812	56	417.408,446 699.694,015	11.38 8	56	417.408,446 699.694,015	57	417.403,06 699.706,965	14.02 5	57	417.403,06 699.706,965	58	417.402,046 699.731,604	24.66
58	417.402,046 699.731,604	59	417.400,321 699.757,969	26.42 1	59	417.400,321 699.757,969	60	417.398,231 699.784,887	26.99 9	60	417.398,231 699.784,887	61	417.395,163 699.785,605	3.151
61	417.395,163 699.785,605	62	417.393,33 699.795,768	10.32 7	62	417.393,33 699.795,768	63	417.391,466 699.803,641	8.091	63	417.391,466 699.803,641	1	417.364,438 699.825,865	34.99 2

** Lungimile segmentelor sunt determinate în planul de proiecție Stereo 70 și sunt rotunjite la 1 milimetru.

*** Distanța dintre puncte este formată din segmente cumulate ce sunt mai mici decât valoarea 1 milimetru.

**DATE DESPRE IMOBILUL NR. 7096**

Oficiul de Cadastru și Publicitate Imobiliară MARAMURES
Biroul de Cadastru și Publicitate Imobiliară Sighetu Marmatiei

A. Partea I. Descrierea imobilului

TEREN Necunoscut

Nr. CF vechi:89

Adresa: Loc. Sat-Sugatag, Nr. 271, Jud. Maramures

Nr. Crt	Nr cadastral Nr. topografic	Suprafața* (mp)	Observații / Referințe
A1		1.576	Sector cadastral:15 Teren neimprejmuit; parte din nr. topo 639

Construcții

Crt	Nr cadastral Nr. topografic	Adresa	Observații / Referințe
A1.1		Loc. Sat-Sugatag, Nr. 271, Jud. Maramures	Nr. niveluri:1; S. construita la sol:58 mp; S. construita desfasurata:58 mp; Casa de locuit, P

B. Partea II. Proprietari și acte

Inscrieri privitoare la dreptul de proprietate și alte drepturi reale		Referințe
7096 / 01/09/2024		
Act Normativ nr. Legea nr. 7, din 13/03/1996 emis de Parlamentul României;		
B1	Intabulare, drept de PROPRIETATE, dobandit prin Lege, cota actuala 1/1 1) NEIDENTIFICAT NEIDENTIFICAT	A1
Act Administrativ nr. Adeverința nr. 4974, din 01/08/2024 emis de Primăria Ocna Șugatag;		
B2	Se notează posesia faptică în favoarea lui 1) SACALÎȘ ILONA	A1
Act Normativ nr. Legea nr. 7, din 13/03/1996 emis de Parlamentul României;		
B3	Intabulare, drept de PROPRIETATE, dobandit prin Lege, cota actuala 1/1 1) SACALÎȘ ILONA	A1.1

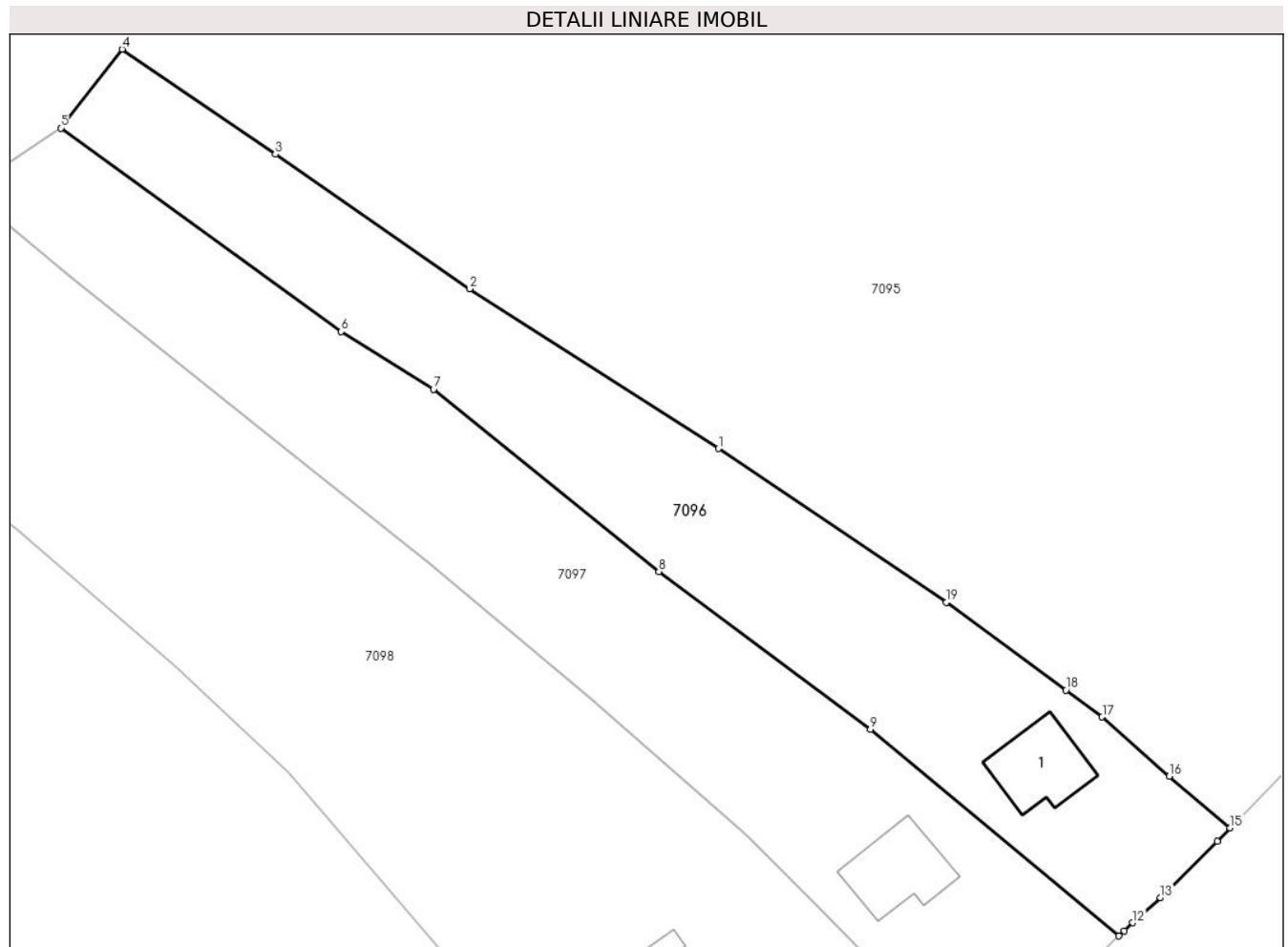
C. Partea III. SARCINI .

Inscrieri privind dezmembramintele dreptului de proprietate, drepturi reale de garanție și sarcini	Referințe
NU SUNT	

Teren

Nr cadastral	Suprafața (mp)*	Observații / Referințe
	1.576	parte din nr. topo 639

* Suprafața este determinată în planul de proiecție Stereo 70.



Date referitoare la teren

Crt	Categorie folosință	Intravilan	Suprafața (mp)	Tarla	Parcelă	Nr. topo	Observații / Referințe
1	curți constructii	DA	480	-	-	-	
2	faneata	DA	680	-	-	-	
3	faneata	NU	416	-	-	-	

Date referitoare la construcții

Crt	Număr	Destinație construcție	Supraf. (mp)	Situație juridică	Observații / Referințe
A1.1		construcții de locuințe	58	Cu acte	Nr. niveluri:1; S. construita la sol:58 mp; S. construita desfasurata:58 mp; Casa de locuit, P

Lungime Segmente

1) Valorile lungimilor segmentelor sunt obținute din proiecție în plan.

Punct început	X / Y	Punct sfârșit	X / Y	Lungime segment (** (m)
1	417.438,981 699.596,878	2	417.415,111 699.612,194	28.361
2	417.415,111 699.612,194	3	417.396,466 699.625,076	22.662

Punct început	X / Y	Punct sfârșit	X / Y	Lungime segment (** (m)
3	417.396,466 699.625,076	4	417.381,745 699.635,153	17.84
4	417.381,745 699.635,153	5	417.375,867 699.627,608	9.564
5	417.375,867 699.627,608	6	417.402,786 699.608,086	33.253
6	417.402,786 699.608,086	7	417.411,642 699.602,545	10.447
7	417.411,642 699.602,545	8	417.433,266 699.585,089	27.79
8	417.433,266 699.585,089	9	417.453,557 699.569,962	25.309
9	417.453,557 699.569,962	10	417.477,408 699.550,147	31.008
10	417.477,408 699.550,147	11	417.477,906 699.550,644	0.704
11	417.477,906 699.550,644	12	417.478,72 699.551,412	1.119
12	417.478,72 699.551,412	13	417.481,396 699.553,82	3.6
13	417.481,396 699.553,82	14	417.486,857 699.559,229	7.686
14	417.486,857 699.559,229	15	417.488,081 699.560,502	1.766
15	417.488,081 699.560,502	16	417.482,233 699.565,447	7.658
16	417.482,233 699.565,447	17	417.475,798 699.571,141	8.592
17	417.475,798 699.571,141	18	417.472,31 699.573,701	4.327
18	417.472,31 699.573,701	19	417.460,819 699.582,111	14.24
19	417.460,819 699.582,111	1	417.438,981 699.596,878	26.362

** Lungimile segmentelor sunt determinate în planul de proiecție Stereo 70 și sunt rotunjite la 1 milimetru.

*** Distanța dintre puncte este formată din segmente cumulate ce sunt mai mici decât valoarea 1 milimetru.

**DATE DESPRE IMOBILUL NR. 7097**

Oficiul de Cadastru și Publicitate Imobiliară MARAMURES
Biroul de Cadastru și Publicitate Imobiliară Sighetu Marmatiei

A. Partea I. Descrierea imobilului

TEREN Necunoscut

Nr. CF vechi:89

Adresa: Loc. Sat-Sugatag, Nr. 272, Jud. Maramures

Nr. Crt	Nr cadastral Nr. topografic	Suprafața* (mp)	Observații / Referințe
A1		1.773	Sector cadastral:15 Teren neimprejmuit; parte din nr. topo 639

Construcții

Crt	Nr cadastral Nr. topografic	Adresa	Observații / Referințe
A1.1		Loc. Sat-Sugatag, Nr. 272, Jud. Maramures	Nr. niveluri:1; S. construita la sol:61 mp; S. construita desfasurata:61 mp; Casa de locuit, P

B. Partea II. Proprietari și acte

Inscrieri privitoare la dreptul de proprietate și alte drepturi reale		Referințe
7097 / 01/09/2024		
Act Normativ nr. Legea nr. 7, din 13/03/1996 emis de Parlamentul României;		
B1	Intabulare, drept de PROPRIETATE, dobandit prin Lege, cota actuala 1/1 1) NEIDENTIFICAT NEIDENTIFICAT	A1
Act Administrativ nr. Adeverința nr. 4975, din 01/08/2024 emis de Primăria Ocna Șugatag;		
B2	Se notează posesia faptică în favoarea lui 1) SACALÎȘ VASILE	A1
Act Normativ nr. Legea nr. 7, din 13/03/1996 emis de Parlamentul României;		
B3	Intabulare, drept de PROPRIETATE, dobandit prin Lege, cota actuala 1/1 1) SACALÎȘ VASILE	A1.1

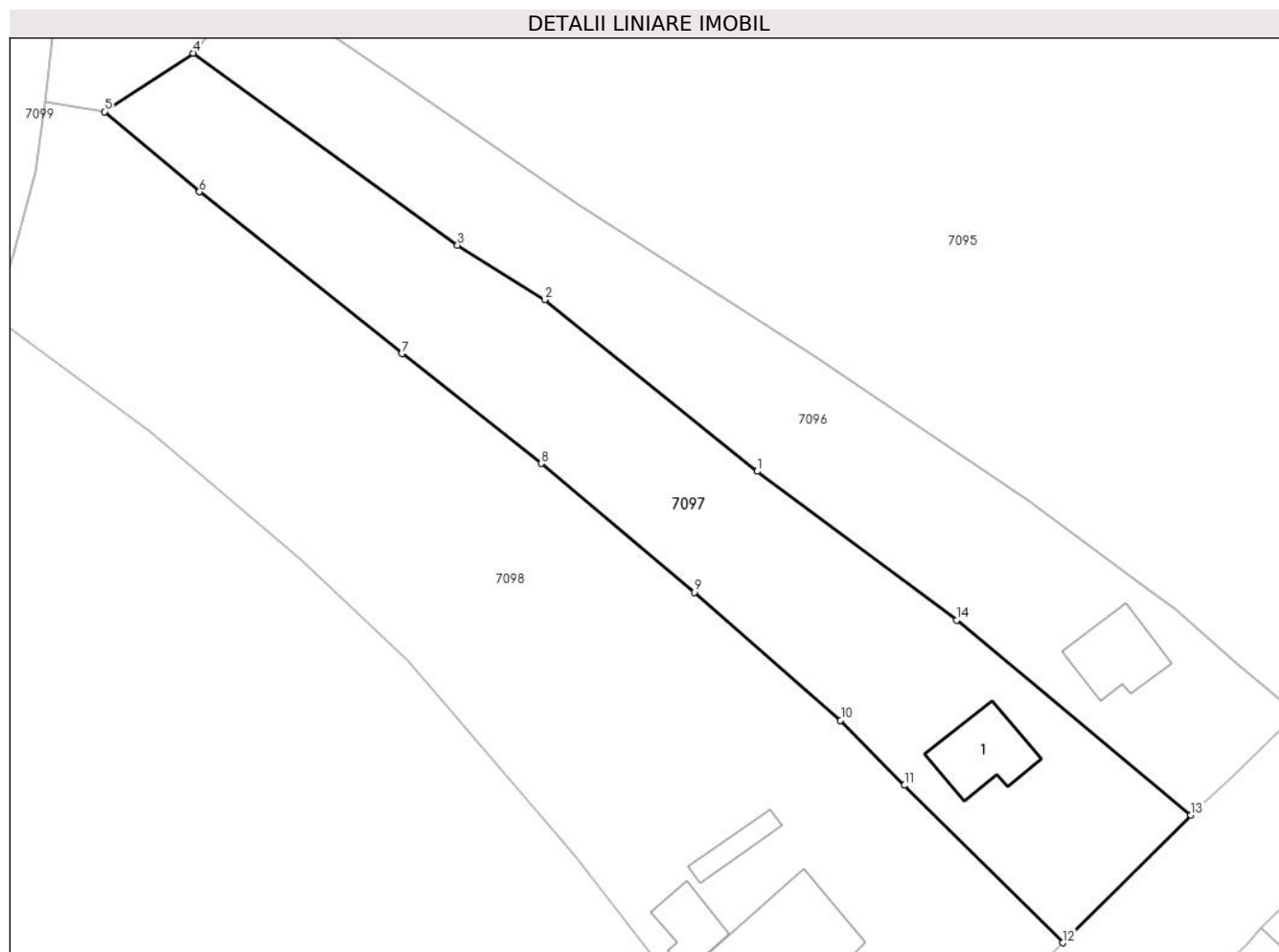
C. Partea III. SARCINI .

Inscrieri privind dezmembramintele dreptului de proprietate, drepturi reale de garanție și sarcini	Referințe
NU SUNT	

Teren

Nr cadastral	Suprafața (mp)*	Observații / Referințe
	1.773	parte din nr. topo 639

* Suprafața este determinată în planul de proiecție Stereo 70.



Date referitoare la teren

Crt	Categorie folosință	Intra vilan	Suprafața (mp)	Tarla	Parcelă	Nr. topo	Observații / Referințe
1	curți constructii	DA	500	-	-	-	
2	faneata	DA	750	-	-	-	
3	faneata	NU	523	-	-	-	

Date referitoare la construcții

Crt	Număr	Destinație construcție	Supraf. (mp)	Situație juridică	Observații / Referințe
A1.1		construcții de locuințe	61	Cu acte	Nr. niveluri:1; S. construita la sol:61 mp; S. construita desfasurata:61 mp; Casa de locuit, P

Lungime Segmente

1) Valorile lungimilor segmentelor sunt obținute din proiecție în plan.

Punct început	X / Y	Punct sfârșit	X / Y	Lungime segment (** (m)
1	417.433,266 699.585,089	2	417.411,642 699.602,545	27.79
2	417.411,642 699.602,545	3	417.402,786 699.608,086	10.447

Punct început	X / Y	Punct sfârșit	X / Y	Lungime segment (** (m)
3	417.402,786 699.608,086	4	417.375,867 699.627,608	33.253
4	417.375,867 699.627,608	5	417.366,852 699.621,666	10.797
5	417.366,852 699.621,666	6	417.376,517 699.613,513	12.645
6	417.376,517 699.613,513	7	417.397,14 699.597,065	26.379
7	417.397,14 699.597,065	8	417.411,316 699.585,884	18.055
8	417.411,316 699.585,884	9	417.426,872 699.572,802	20.326
9	417.426,872 699.572,802	10	417.441,764 699.559,762	19.794
10	417.441,764 699.559,762	11	417.448,266 699.553,159	9.267
11	417.448,266 699.553,159	12	417.464,384 699.537,152	22.716
12	417.464,384 699.537,152	13	417.477,408 699.550,147	18.398
13	417.477,408 699.550,147	14	417.453,557 699.569,962	31.008
14	417.453,557 699.569,962	1	417.433,266 699.585,089	25.309

** Lungimile segmentelor sunt determinate în planul de proiecție Stereo 70 și sunt rotunjite la 1 milimetru.

*** Distanța dintre puncte este formată din segmente cumulate ce sunt mai mici decât valoarea 1 milimetru.



DATE DESPRE IMOBILUL NR. 7098

Oficiul de Cadastru și Publicitate Imobiliară MARAMURES
Biroul de Cadastru și Publicitate Imobiliară Sighetu Marmatiei

A. Partea I. Descrierea imobilului

TEREN Necunoscut

Nr. CF vechi:89

Adresa: Loc. Sat-Sugatag, Nr. 271A, Jud. Maramures

Nr. Crt	Nr cadastral Nr. topografic	Suprafața* (mp)	Observații / Referințe
A1		3.340	Sector cadastral:15 Teren neimprejmuț; parte din nr. topo 639 „Imobil traversat de limita unităților administrativ-teritoriale Ocna Șugatag și Desești”

Construcții

Crt	Nr cadastral Nr. topografic	Adresa	Observații / Referințe
A1.1		Loc. Sat-Sugatag, Nr. 271A, Jud. Maramures	Nr. niveluri:2; S. construita la sol:177 mp; S. construita desfasurata:318 mp; Casa de locuit, P+M
A1.2		Loc. Sat-Sugatag, Nr. 271A, Jud. Maramures	Nr. niveluri:1; S. construita la sol:36 mp; S. construita desfasurata:36 mp; Anexă gospodărească, P
A1.3		Loc. Sat-Sugatag, Nr. 271A, Jud. Maramures	Nr. niveluri:1; S. construita la sol:21 mp; S. construita desfasurata:21 mp; Anexă gospodărească, P

B. Partea II. Proprietari și acte

Inscrieri privitoare la dreptul de proprietate și alte drepturi reale		Referințe
7098 / 01/09/2024		
Act Normativ nr. Legea nr. 7, din 13/03/1996 emis de Parlamentul României;		
B1	Intabulare, drept de PROPRIETATE, dobandit prin Lege, cota actuala 1/1 1) NEIDENTIFICAT NEIDENTIFICAT	A1
Act Administrativ nr. Adeverința nr. 4976, din 01/08/2024 emis de Primăria Ocna Șugatag;		
B2	Se notează posesia faptică în favoarea lui 1) GRĂDINARIU LARISA-GABRIELA	A1
Act Normativ nr. Legea nr. 7, din 13/03/1996 emis de Parlamentul României;		
B3	Intabulare, drept de PROPRIETATE, dobandit prin Lege, cota actuala 1/1 1) GRĂDINARIU LARISA-GABRIELA	A1.1, A1.2, A1.3

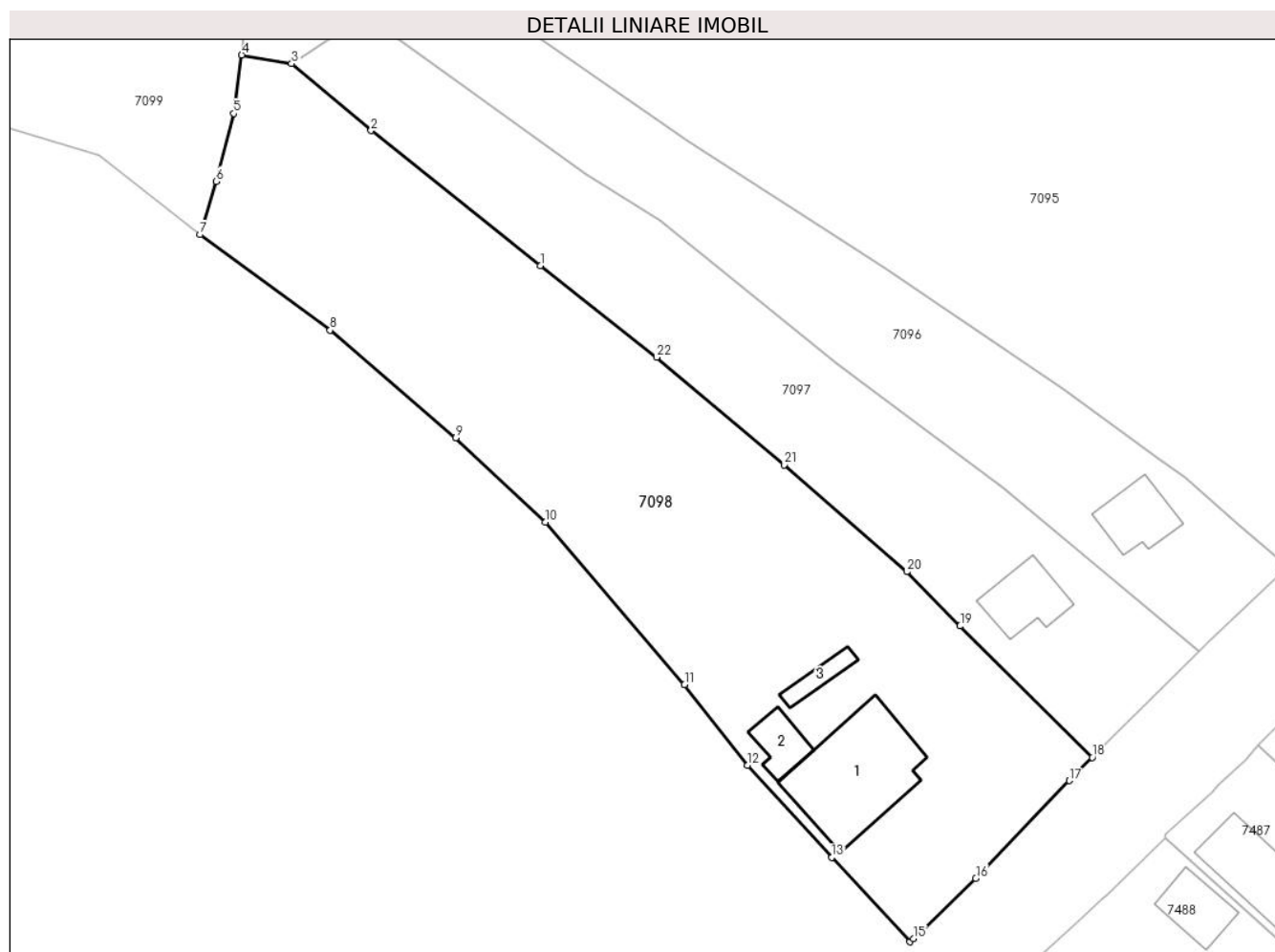
C. Partea III. SARCINI .

Inscrieri privind dezmembramintele dreptului de proprietate, drepturi reale de garanție și sarcini	Referințe
NU SUNT	

Teren

Nr cadastral	Suprafața (mp)*	Observații / Referințe
	3.340	parte din nr. topo 639 „Imobil traversat de limita unităților administrativ-teritoriale Ocna Șugatag și Desești”

* Suprafața este determinată în planul de proiecție Stereo 70.



Date referitoare la teren

Crt	Categorie folosință	Intravilan	Suprafața (mp)	Tarla	Parcelă	Nr. topo	Observații / Referințe
1	curți constructii	DA	700	-	-	-	
2	faneata	DA	1.550	-	-	-	
3	faneata	NU	1.090	-	-	-	

Date referitoare la construcții

Crt	Număr	Destinație construcție	Supraf. (mp)	Situație juridică	Observații / Referințe
A1.1		construcții de locuințe	177	Cu acte	Nr. niveluri:2; S. construita la sol:177 mp; S. construita desfasurata:318 mp; Casa de locuit, P+M
A1.2		construcții anexa	36	Cu acte	Nr. niveluri:1; S. construita la sol:36 mp; S. construita desfasurata:36 mp; Anexă gospodărească, P
A1.3		construcții anexa	21	Cu acte	Nr. niveluri:1; S. construita la sol:21 mp; S. construita desfasurata:21 mp; Anexă gospodărească, P

Lungime Segmente

1) Valorile lungimilor segmentelor sunt obținute din proiecție în plan.

Punct început	X / Y	Punct sfârșit	X / Y	Lungime segment (** (m)
1	417.397,14 699.597,065	2	417.376,517 699.613,513	26.379
3	417.366,852 699.621,666	4	417.360,761 699.622,707	6.179
5	417.359,78 699.615,589	6	417.357,66 699.607,324	8.533
7	417.355,672 699.600,827	8	417.371,54 699.589,18	19.684
9	417.386,856 699.576,084	10	417.397,74 699.565,822	14.959
11	417.414,71 699.546,039	12	417.422,357 699.536,204	12.458
13	417.432,626 699.524,973	14	417.442,157 699.514,694	14.018
15	417.442,592 699.515,108	16	417.450,184 699.522,439	10.554
17	417.461,558 699.534,332	18	417.464,384 699.537,152	3.992
19	417.448,266 699.553,159	20	417.441,764 699.559,762	9.267
21	417.426,872 699.572,802	22	417.411,316 699.585,884	20.326

Punct început	X / Y	Punct sfârșit	X / Y	Lungime segment (** (m)
2	417.376,517 699.613,513	3	417.366,852 699.621,666	12.645
4	417.360,761 699.622,707	5	417.359,78 699.615,589	7.185
6	417.357,66 699.607,324	7	417.355,672 699.600,827	6.794
8	417.371,54 699.589,18	9	417.386,856 699.576,084	20.152
10	417.397,74 699.565,822	11	417.414,71 699.546,039	26.064
12	417.422,357 699.536,204	13	417.432,626 699.524,973	15.218
14	417.442,157 699.514,694	15	417.442,592 699.515,108	0.601
16	417.450,184 699.522,439	17	417.461,558 699.534,332	16.456
18	417.464,384 699.537,152	19	417.448,266 699.553,159	22.716
20	417.441,764 699.559,762	21	417.426,872 699.572,802	19.794
22	417.411,316 699.585,884	1	417.397,14 699.597,065	18.055

** Lungimile segmentelor sunt determinate în planul de proiecție Stereo 70 și sunt rotunjite la 1 milimetru.

*** Distanța dintre puncte este formată din segmente cumulate ce sunt mai mici decât valoarea 1 milimetru.

**DATE DESPRE IMOBILUL NR. 7099**

Oficiul de Cadastru și Publicitate Imobiliară MARAMURES
Biroul de Cadastru și Publicitate Imobiliară Sighetu Marmatiei

A. Partea I. Descrierea imobilului

TEREN Extravilan

Nr. CF vechi:1093

Adresa: Jud. Maramures

Nr. Crt	Nr cadastral Nr. topografic	Suprafața* (mp)	Observații / Referințe
A1		2.228	Sector cadastral:15 Teren neimprejmuit; parte din nr. topo 642 „Imobil traversat de limita unităților administrativ-teritoriale Ocna Șugatag și Desești”

B. Partea II. Proprietari și acte

Inscrieri privitoare la dreptul de proprietate și alte drepturi reale		Referințe
7099 / 01/09/2024		
Act Normativ nr. Legea nr. 7, din 13/03/1996 emis de Parlamentul României;		
B1	Intabulare, drept de PROPRIETATE, dobandit prin Lege, cota actuala 1/1 1) NEIDENTIFICAT NEIDENTIFICAT	A1
Act Administrativ nr. Adeverința nr. 4977, din 01/08/2024 emis de Primăria Ocna Șugatag;		
B2	Se notează posesia faptică în favoarea lui 1) PUȚI VASILE-DĂNUȚ	A1

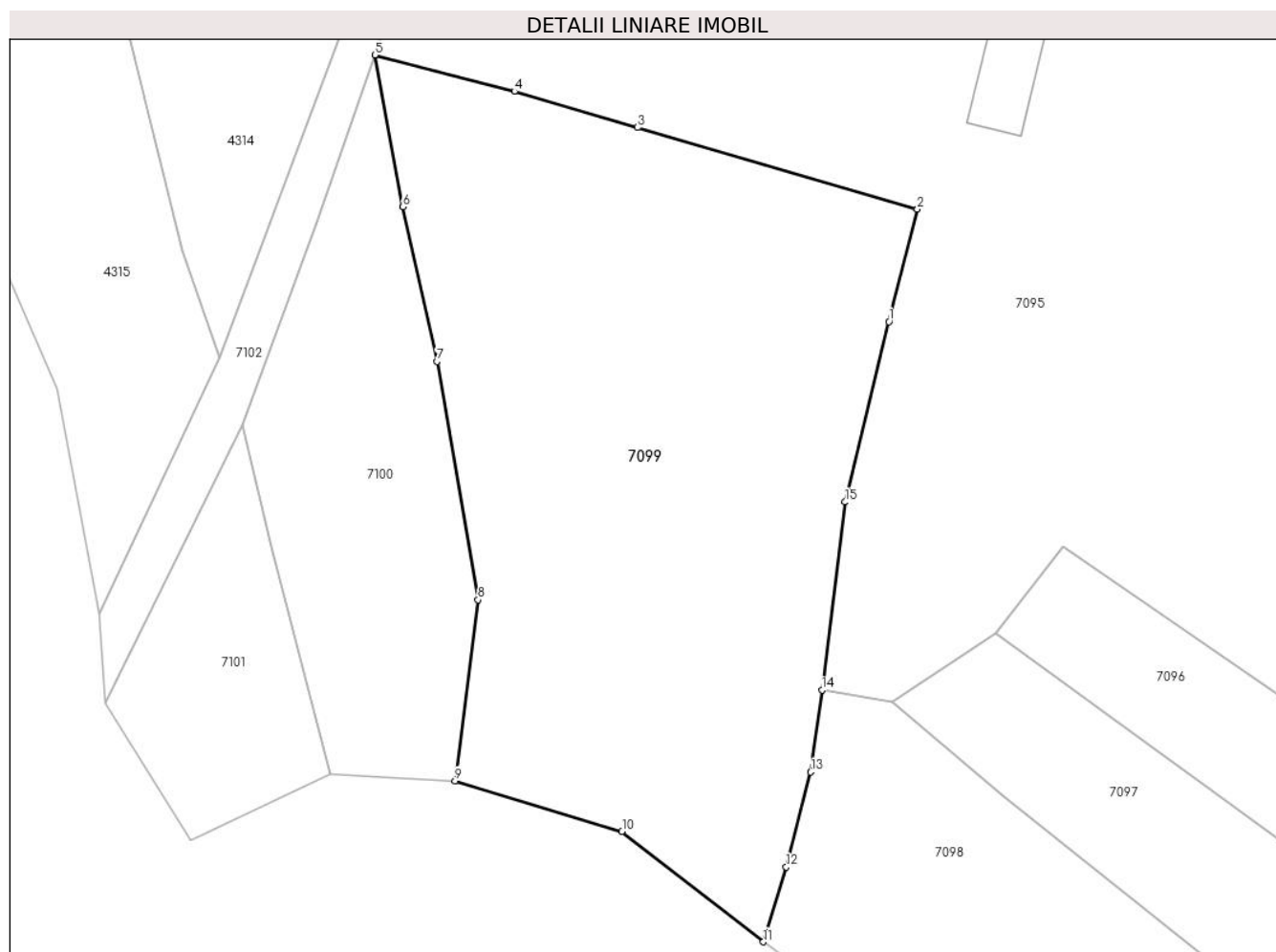
C. Partea III. SARCINI .

Inscrieri privind dezmembramintele dreptului de proprietate, drepturi reale de garanție și sarcini	Referințe
NU SUNT	

Teren

Nr cadastral	Suprafața (mp)*	Observații / Referințe
	2.228	parte din nr. topo 642 „Imobil traversat de limita unităților administrativ-teritoriale Ocna Șugatag și Desești”

* Suprafața este determinată în planul de proiecție Stereo 70.



Date referitoare la teren

Crt	Categorie folosință	Intravilan	Suprafața (mp)	Tarla	Parcelă	Nr. topo	Observații / Referințe
1	faneata	NU	2.228	-	-	-	

Lungime Segmente

1) Valorile lungimilor segmentelor sunt obținute din proiecție în plan.

Punct început	X / Y	Punct sfârșit	X / Y	Lungime segment (** (m)
1	417.366,594 699.654,741	2	417.369,071 699.664,54	10.107
2	417.369,071 699.664,54	3	417.344,745 699.671,632	25.339
3	417.344,745 699.671,632	4	417.334,027 699.674,78	11.171
4	417.334,027 699.674,78	5	417.321,893 699.677,928	12.536

Punct început	X / Y	Punct sfârşit	X / Y	Lungime segment (** (m)
5	417.321,893 699.677,928	6	417.324,331 699.664,741	13.41
6	417.324,331 699.664,741	7	417.327,302 699.651,299	13.766
7	417.327,302 699.651,299	8	417.330,867 699.630,556	21.047
8	417.330,867 699.630,556	9	417.328,875 699.614,83	15.852
9	417.328,875 699.614,83	10	417.343,383 699.610,434	15.159
10	417.343,383 699.610,434	11	417.355,672 699.600,827	15.599
11	417.355,672 699.600,827	12	417.357,66 699.607,324	6.794
12	417.357,66 699.607,324	13	417.359,78 699.615,589	8.533
13	417.359,78 699.615,589	14	417.360,761 699.622,707	7.185
14	417.360,761 699.622,707	15	417.362,784 699.639,066	16.484
15	417.362,784 699.639,066	1	417.366,594 699.654,741	16.131

** Lungimile segmentelor sunt determinate în planul de proiecție Stereo 70 și sunt rotunjite la 1 milimetru.

*** Distanța dintre puncte este formată din segmente cumulate ce sunt mai mici decât valoarea 1 milimetru.

**DATE DESPRE IMOBILUL NR. 7100**

Oficiul de Cadastru și Publicitate Imobiliară MARAMURES
Biroul de Cadastru și Publicitate Imobiliară Sighetu Marmatiei

A. Partea I. Descrierea imobilului

TEREN Extravilan

Nr. CF vechi:214

Adresa: Jud. Maramures

Nr. Crt	Nr cadastral Nr. topografic	Suprafața* (mp)	Observații / Referințe
A1		761	Sector cadastral:15 Teren neimprejmuit; parte din nr. topo 643/a „Imobil traversat de limita unităților administrativ-teritoriale Ocna Șugatag și Desești”

B. Partea II. Proprietari și acte

Inscrieri privitoare la dreptul de proprietate și alte drepturi reale		Referințe
7100 / 01/09/2024		
Act Normativ nr. Legea nr. 7, din 13/03/1996 emis de Parlamentul României;		
B1	Intabulare, drept de PROPRIETATE, dobândit prin Lege, cota actuala 1/1 1) NEIDENTIFICAT NEIDENTIFICAT	A1
Act Administrativ nr. Adeverința nr. 4978, din 01/08/2024 emis de Primăria Ocna Șugatag;		
B2	Se notează posesia faptică în favoarea lui 1) MOLDOVAN PETRU	A1

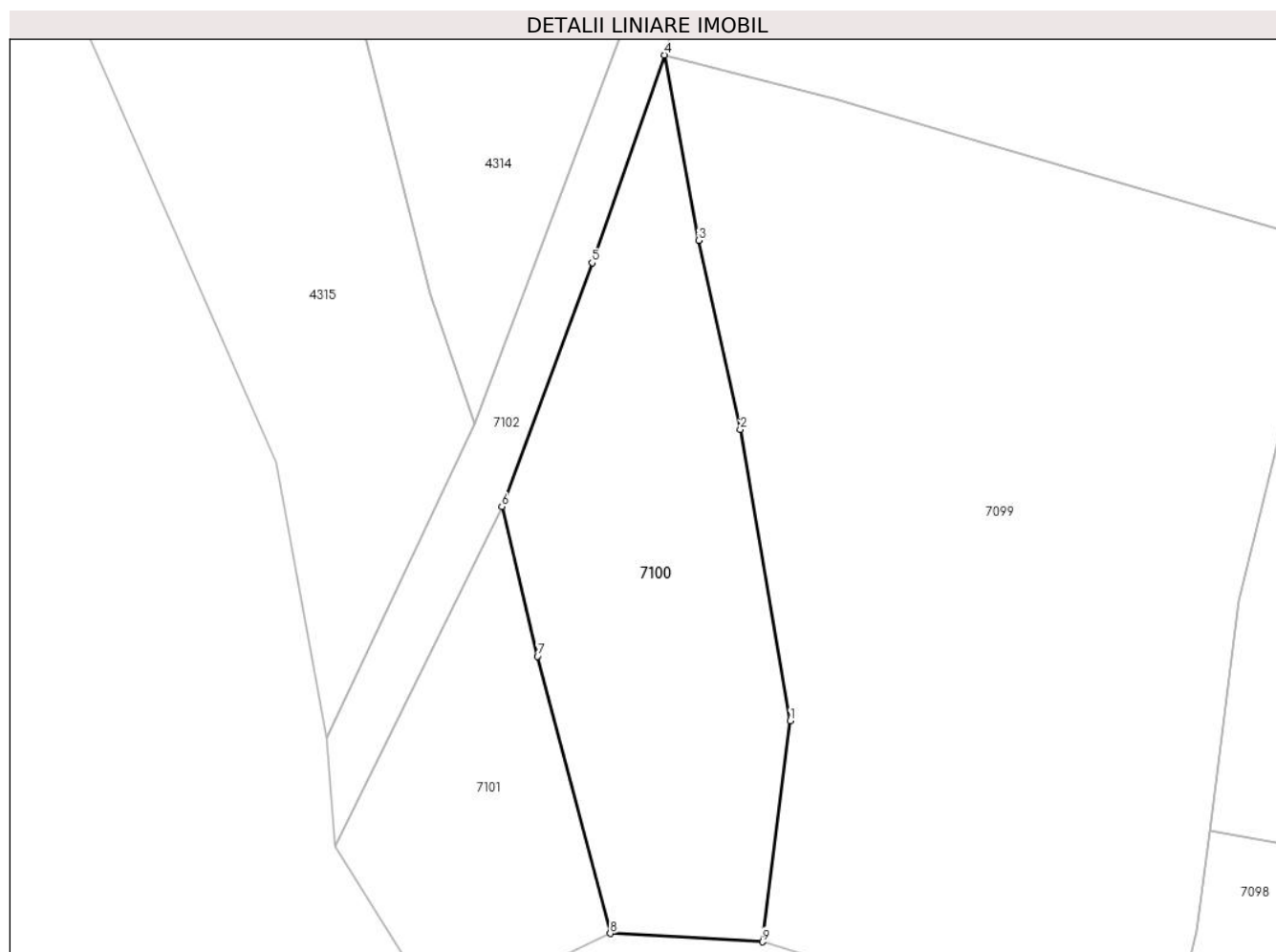
C. Partea III. SARCINI .

Inscrieri privind dezmembramentele dreptului de proprietate, drepturi reale de garanție și sarcini	Referințe
NU SUNT	

Teren

Nr cadastral	Suprafața (mp)*	Observații / Referințe
	761	parte din nr. topo 643/a „Imobil traversat de limita unităților administrativ-teritoriale Ocna Șugatag și Desești”

* Suprafața este determinată în planul de proiecție Stereo 70.



Date referitoare la teren

Crt	Categorie folosință	Intravilan	Suprafața (mp)	Tarla	Parcelă	Nr. topo	Observații / Referințe
1	faneata	NU	761	-	-	-	

Lungime Segmente

1) Valorile lungimilor segmentelor sunt obținute din proiecție în plan.

Punct început	X / Y	Punct sfârșit	X / Y	Lungime segment (** (m)
1	417.330,867 699.630,556	2	417.327,302 699.651,299	21.047
2	417.327,302 699.651,299	3	417.324,331 699.664,741	13.766
3	417.324,331 699.664,741	4	417.321,893 699.677,928	13.41
4	417.321,893 699.677,928	5	417.316,759 699.663,139	15.655

Punct început	X / Y	Punct sfârşit	X / Y	Lungime segment (** (m)
5	417.316,759 699.663,139	6	417.310,345 699.645,797	18.49
6	417.310,345 699.645,797	7	417.312,88 699.635,155	10.94
7	417.312,88 699.635,155	8	417.318,044 699.615,421	20.398
8	417.318,044 699.615,421	9	417.328,875 699.614,83	10.847
9	417.328,875 699.614,83	1	417.330,867 699.630,556	15.852

** Lungimile segmentelor sunt determinate în planul de proiecție Stereo 70 și sunt rotunjite la 1 milimetru.

*** Distanța dintre puncte este formată din segmente cumulate ce sunt mai mici decât valoarea 1 milimetru.

**DATE DESPRE IMOBILUL NR. 7101**

Oficiul de Cadastru și Publicitate Imobiliară MARAMURES
Biroul de Cadastru și Publicitate Imobiliară Sighetu Marmatiei

A. Partea I. Descrierea imobilului

TEREN Extravilan

Nr. CF vechi:481
Nr. topografic:643/b

Adresa: Jud. Maramures

Nr. Crt	Nr cadastral Nr. topografic	Suprafața* (mp)	Observații / Referințe
A1		365	Sector cadastral:15 Teren neimprejmuit; „Imobil traversat de limita unităților administrativ-teritoriale Ocna Șugatag și Desești”

B. Partea II. Proprietari și acte

Inscrieri privitoare la dreptul de proprietate și alte drepturi reale		Referințe
7101 / 01/09/2024		
Act Normativ nr. Legea nr. 7, din 13/03/1996 emis de Parlamentul României;		
B1	Intabulare, drept de PROPRIETATE, dobândit prin Lege, cota actuala 1/1 1) NEIDENTIFICAT NEIDENTIFICAT	A1
Act Administrativ nr. Adeverința nr. 4979, din 01/08/2024 emis de Primăria Ocna Șugatag;		
B2	Se notează posesia faptică în favoarea lui 1) BLEDEA IOAN	A1

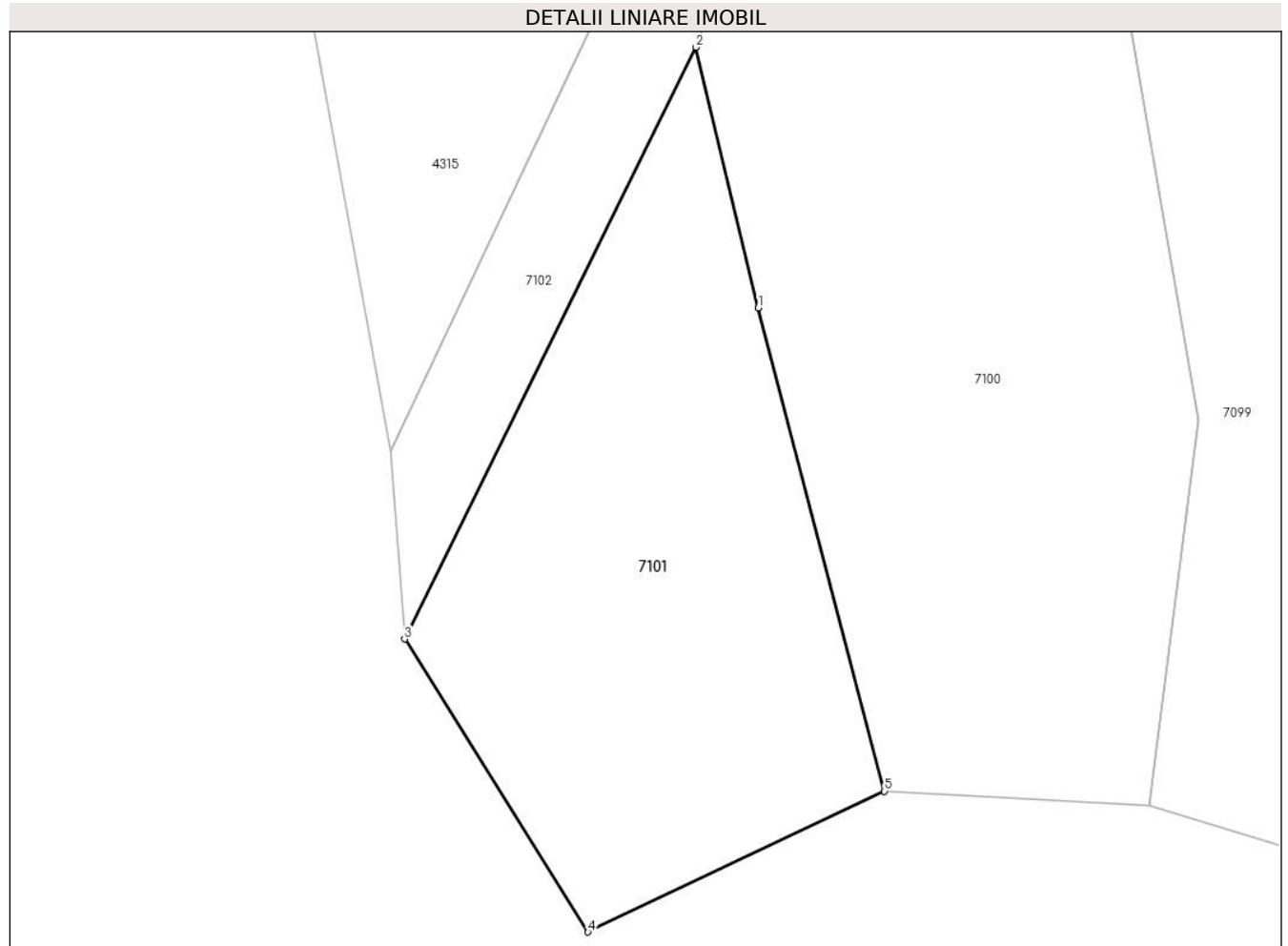
C. Partea III. SARCINI .

Inscrieri privind dezmembramentele dreptului de proprietate, drepturi reale de garanție și sarcini	Referințe
NU SUNT	

Teren

Nr cadastral	Suprafața (mp)*	Observații / Referințe
	365	„Imobil traversat de limita unităților administrativ-teritoriale Ocna Șugatag și Desești”

* Suprafața este determinată în planul de proiecție Stereo 70.



Date referitoare la teren

Crt	Categorie folosință	Intra vilan	Suprafața (mp)	Tarla	Parcelă	Nr. topo	Observații / Referințe
1	faneata	NU	365	-	-	-	

Lungime Segmente

1) Valorile lungimilor segmentelor sunt obținute din proiecție în plan.

Punct început	X / Y	Punct sfârșit	X / Y	Lungime segment (** (m)
1	417.312,88 699.635,155	2	417.310,345 699.645,797	10.94
2	417.310,345 699.645,797	3	417.298,44 699.621,633	26.937
3	417.298,44 699.621,633	4	417.305,93 699.609,673	14.112
4	417.305,93 699.609,673	5	417.318,044 699.615,421	13.409
5	417.318,044 699.615,421	1	417.312,88 699.635,155	20.398

**** Lungimile segmentelor sunt determinate în planul de proiecție Stereo 70 și sunt rotunjite la 1 milimetru.**

***** Distanța dintre puncte este formată din segmente cumulate ce sunt mai mici decât valoarea 1 milimetru.**

**DATE DESPRE IMOBILUL NR. 7102**

Oficiul de Cadastru și Publicitate Imobiliară MARAMURES
Biroul de Cadastru și Publicitate Imobiliară Sighetu Marmatiei

A. Partea I. Descrierea imobilului

TEREN Necunoscut

Adresa: Loc. Sat-Sugatag, Jud. Maramures

Nr. Crt	Nr cadastral Nr. topografic	Suprafața* (mp)	Observații / Referințe
A1		2.663	Sector cadastral:15 Teren neimprejmuit; „Imobil traversat de limita unităților administrativ-teritoriale Ocna Șugatag și Desești”

B. Partea II. Proprietari și acte

Inscrieri privitoare la dreptul de proprietate și alte drepturi reale		Referințe
7102 / 01/09/2024		
Act Normativ nr. Legea nr. 7, din 13/03/1996 emis de Parlamentul României;		
B1	Intabulare, drept de PROPRIETATE, dobândit prin Lege, cota actuala 1/1 1) NEIDENTIFICAT NEIDENTIFICAT	A1
B2	se noteaza mențiunea „proprietar neidentificat,, în baza art.13 alin. 15 din Legea 7/1996	A1

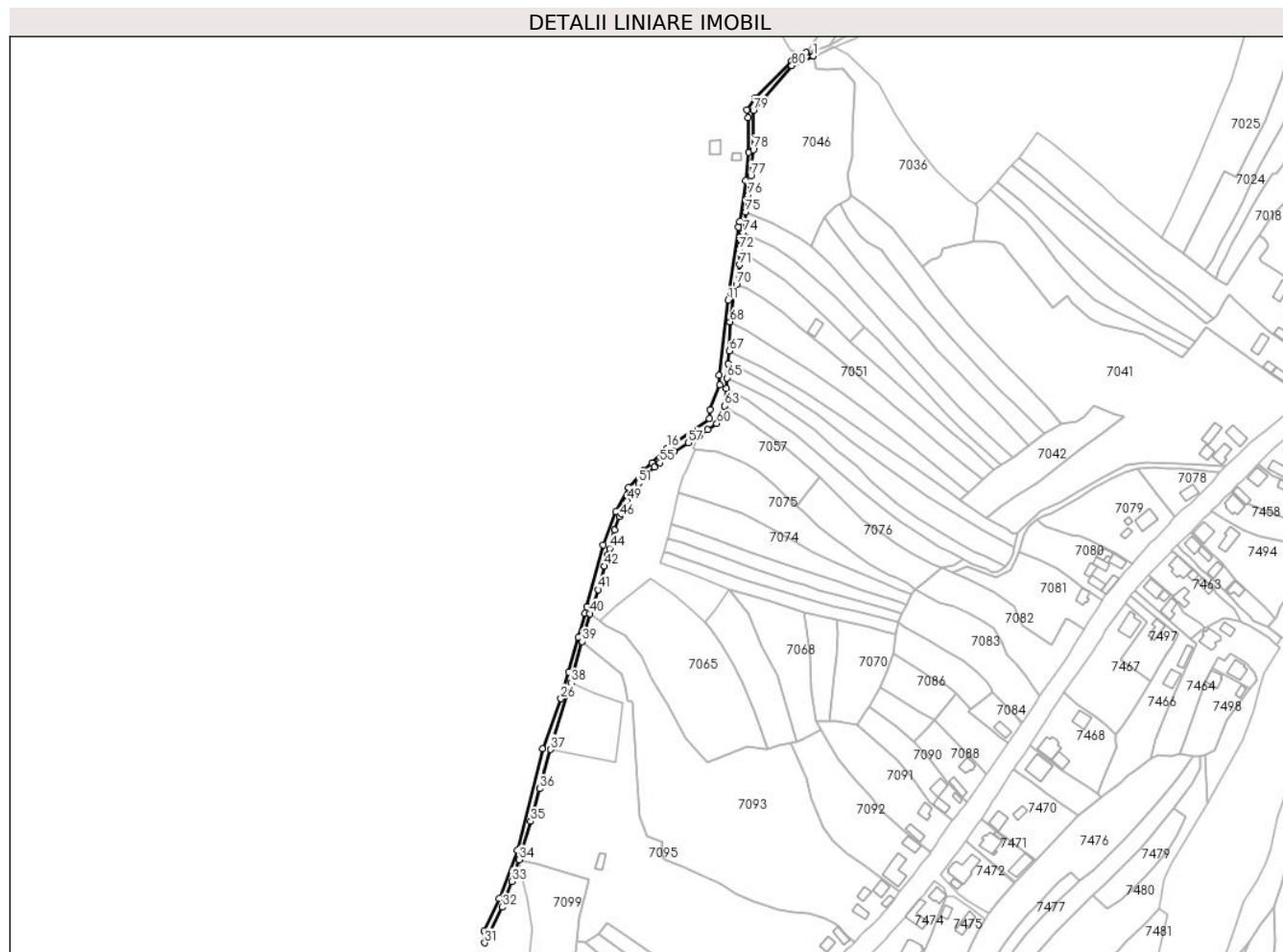
C. Partea III. SARCINI .

Inscrieri privind dezmembramintele dreptului de proprietate, drepturi reale de garanție și sarcini	Referințe
NU SUNT	

Teren

Nr cadastral	Suprafața (mp)*	Observații / Referințe
	2.663	„Imobil traversat de limita unităților administrativ-teritoriale Ocna Șugatag și Desești”

* Suprafața este determinată în planul de proiecție Stereo 70.



Date referitoare la teren

Crt	Categorie folosință	Intra vilan	Suprafața (mp)	Tarla	Parcelă	Nr. topo	Observații / Referințe
1	drum	DA	485	-	-	-	
2	faneata	NU	2.178	-	-	-	

Lungime Segmente

1) Valorile lungimilor segmentelor sunt obținute din proiecție în plan.

Punct început	X / Y	Punct sfârșit	X / Y	Lungime segment
1	417.521,312 / 700.222,695	2	417.516,187 / 700.225,167	5.69
4	417.481,982 / 700.194,505	5	417.476,338 / 700.186,296	9.962
7	417.477,297 / 700.157,331	8	417.475,269 / 700.138,404	19.035
10	417.470,28 / 700.106,857	11	417.463,353 / 700.057,141	50.196
13	417.457,618 / 699.999,792	14	417.451,064 / 699.982,963	18.06
2	417.516,187 / 700.225,167	3	417.506,392 / 700.219,34	11.397
5	417.476,338 / 700.186,296	6	417.477,123 / 700.180,837	5.515
8	417.475,269 / 700.138,404	9	417.471,32 / 700.110,197	28.482
11	417.463,353 / 700.057,141	12	417.457,458 / 700.006,266	51.215
14	417.451,064 / 699.982,963	15	417.450,801 / 699.976,969	6.0
3	417.506,392 / 700.219,34	4	417.481,982 / 700.194,505	34.823
6	417.477,123 / 700.180,837	7	417.477,297 / 700.157,331	23.507
9	417.471,32 / 700.110,197	10	417.470,28 / 700.106,857	3.498
12	417.457,458 / 700.006,266	13	417.457,618 / 699.999,792	6.476
15	417.450,801 / 699.976,969	16	417.422,056 / 699.956,807	35.111

Punct început	X / Y	Punct sfârșit	X / Y	Lungime segment	Punct început	X / Y	Punct sfârșit	X / Y	Lungime segment	Punct început	X / Y	Punct sfârșit	X / Y	Lungime segment
16	417.422,056 699.956,807	17	417.411,829 699.946,834	14.285	17	417.411,829 699.946,834	18	417.406,126 699.941,5	7.809	18	417.406,126 699.941,5	19	417.395,999 699.930,258	15.131
19	417.395,999 699.930,258	20	417.387,383 699.913,735	18.635	20	417.387,383 699.913,735	21	417.378,815 699.891,413	23.91	21	417.378,815 699.891,413	22	417.367,546 699.849,329	43.567
22	417.367,546 699.849,329	23	417.366,573 699.845,007	4.43	23	417.366,573 699.845,007	24	417.362,065 699.828,601	17.014	24	417.362,065 699.828,601	25	417.355,236 699.805,208	24.369
25	417.355,236 699.805,208	26	417.350,128 699.787,092	18.822	26	417.350,128 699.787,092	27	417.337,592 699.753,036	36.29	27	417.337,592 699.753,036	28	417.320,548 699.684,202	70.913
28	417.320,548 699.684,202	29	417.308,439 699.651,662	34.72	29	417.308,439 699.651,662	30	417.297,889 699.629,323	24.705	30	417.297,889 699.629,323	31	417.298,44 699.621,633	7.71
31	417.298,44 699.621,633	32	417.310,345 699.645,797	26.937	32	417.310,345 699.645,797	33	417.316,759 699.663,139	18.49	33	417.316,759 699.663,139	34	417.321,893 699.677,928	15.655
34	417.321,893 699.677,928	35	417.329,573 699.703,978	27.159	35	417.329,573 699.703,978	36	417.335,785 699.726,045	22.925	36	417.335,785 699.726,045	37	417.342,954 699.752,706	27.608
37	417.342,954 699.752,706	38	417.356,976 699.797,798	47.222	38	417.356,976 699.797,798	39	417.364,438 699.825,865	29.042	39	417.364,438 699.825,865	40	417.369,602 699.844,738	19.567
40	417.369,602 699.844,738	41	417.375,329 699.860,965	17.208	41	417.375,329 699.860,965	42	417.379,706 699.876,872	16.498	42	417.379,706 699.876,872	43	417.381,767 699.884,704	8.099
43	417.381,767 699.884,704	44	417.383,099 699.888,984	4.482	44	417.383,099 699.888,984	45	417.386,563 699.901,406	12.896	45	417.386,563 699.901,406	46	417.389,8 699.910,586	9.734
46	417.389,8 699.910,586	47	417.390,773 699.912,446	2.099	47	417.390,773 699.912,446	48	417.393,121 699.916,935	5.066	48	417.393,121 699.916,935	49	417.394,871 699.921,29	4.693
49	417.394,871 699.921,29	50	417.399,27 699.927,554	7.654	50	417.399,27 699.927,554	51	417.402,847 699.933,04	6.549	51	417.402,847 699.933,04	52	417.407,706 699.938,8	7.536
52	417.407,706 699.938,8	53	417.408,918 699.939,936	1.661	53	417.408,918 699.939,936	54	417.413,498 699.944,231	6.279	54	417.413,498 699.944,231	55	417.417,124 699.946,98	4.55
55	417.417,124 699.946,98	56	417.427,128 699.954,562	12.553	56	417.427,128 699.954,562	57	417.436,391 699.960,673	11.097	57	417.436,391 699.960,673	58	417.444,096 699.965,756	9.231
58	417.444,096 699.965,756	59	417.449,689 699.969,28	6.611	59	417.449,689 699.969,28	60	417.455,758 699.973,58	7.438	60	417.455,758 699.973,58	61	417.459,22 699.977,497	5.228
61	417.459,22 699.977,497	62	417.460,644 699.981,627	4.369	62	417.460,644 699.981,627	63	417.461,107 699.985,458	3.859	63	417.461,107 699.985,458	64	417.462,144 699.997,269	11.856
64	417.462,144 699.997,269	65	417.462,695 700.004,464	7.216	65	417.462,695 700.004,464	66	417.463,449 700.014,312	9.877	66	417.463,449 700.014,312	67	417.464,154 700.022,67	8.388
67	417.464,154 700.022,67	68	417.464,726 700.042,59	19.928	68	417.464,726 700.042,59	69	417.467,598 700.061,82	19.443	69	417.467,598 700.061,82	70	417.468,978 700.067,737	6.076
70	417.468,978 700.067,737	71	417.471,045 700.081,218	13.639	71	417.471,045 700.081,218	72	417.471,009 700.091,475	10.257	72	417.471,009 700.091,475	73	417.471,779 700.098,076	6.646
73	417.471,779 700.098,076	74	417.473,747 700.102,9	5.21	74	417.473,747 700.102,9	75	417.475,354 700.117,064	14.255	75	417.475,354 700.117,064	76	417.477,131 700.128,612	11.684
76	417.477,131 700.128,612	77	417.478,819 700.141,63	13.127	77	417.478,819 700.141,63	78	417.480,528 700.159,273	17.726	78	417.480,528 700.159,273	79	417.480,569 700.185,836	26.563
79	417.480,569 700.185,836	80	417.506,615 700.216,076	39.911	80	417.506,615 700.216,076	1	417.521,312 700.222,695	16.119					

** Lungimile segmentelor sunt determinate în planul de proiecție Stereo 70 și sunt rotunjite la 1 milimetru.

*** Distanța dintre puncte este formată din segmente cumulate ce sunt mai mici decât valoarea 1 milimetru.

**DATE DESPRE IMOBILUL NR. 7103**

Oficiul de Cadastru și Publicitate Imobiliară MARAMURES
Biroul de Cadastru și Publicitate Imobiliară Sighetu Marmatiei

A. Partea I. Descrierea imobilului

TEREN Intravilan

Nr. CF vechi:837
Nr. topografic:768/b

Adresa: Loc. Sat-Sugatag, Jud. Maramures

Nr. Crt	Nr cadastral Nr. topografic	Suprafața* (mp)	Observații / Referințe
A1		2.585	Sector cadastral:15 Teren neimprejmuit;

Construcții

Crt	Nr cadastral Nr. topografic	Adresa	Observații / Referințe
A1.1		Loc. Sat-Sugatag, Jud. Maramures	Nr. niveluri:1; S. construita la sol:72 mp; S. construita desfasurata:72 mp; Casa de locuit, P

B. Partea II. Proprietari și acte

Inscrieri privitoare la dreptul de proprietate și alte drepturi reale		Referințe
7103 / 01/09/2024		
Act Normativ nr. Legea nr. 7, din 13/03/1996 emis de Parlamentul României;		
B1	Intabulare, drept de PROPRIETATE, dobandit prin Lege, cota actuala 1/1 1) NEIDENTIFICAT NEIDENTIFICAT	A1
Act Administrativ nr. Adeverința nr. 4981, din 01/08/2024 emis de Primăria Ocna Șugatag;		
B2	Se notează posesia faptică în favoarea lui 1) NENEȘTEAN DOMNIȚA-MARIOARA	A1
Act Normativ nr. Legea nr. 7, din 13/03/1996 emis de Parlamentul României;		
B3	Intabulare, drept de PROPRIETATE, dobandit prin Lege, cota actuala 1/1 1) NENEȘTEAN DOMNIȚA-MARIOARA	A1.1

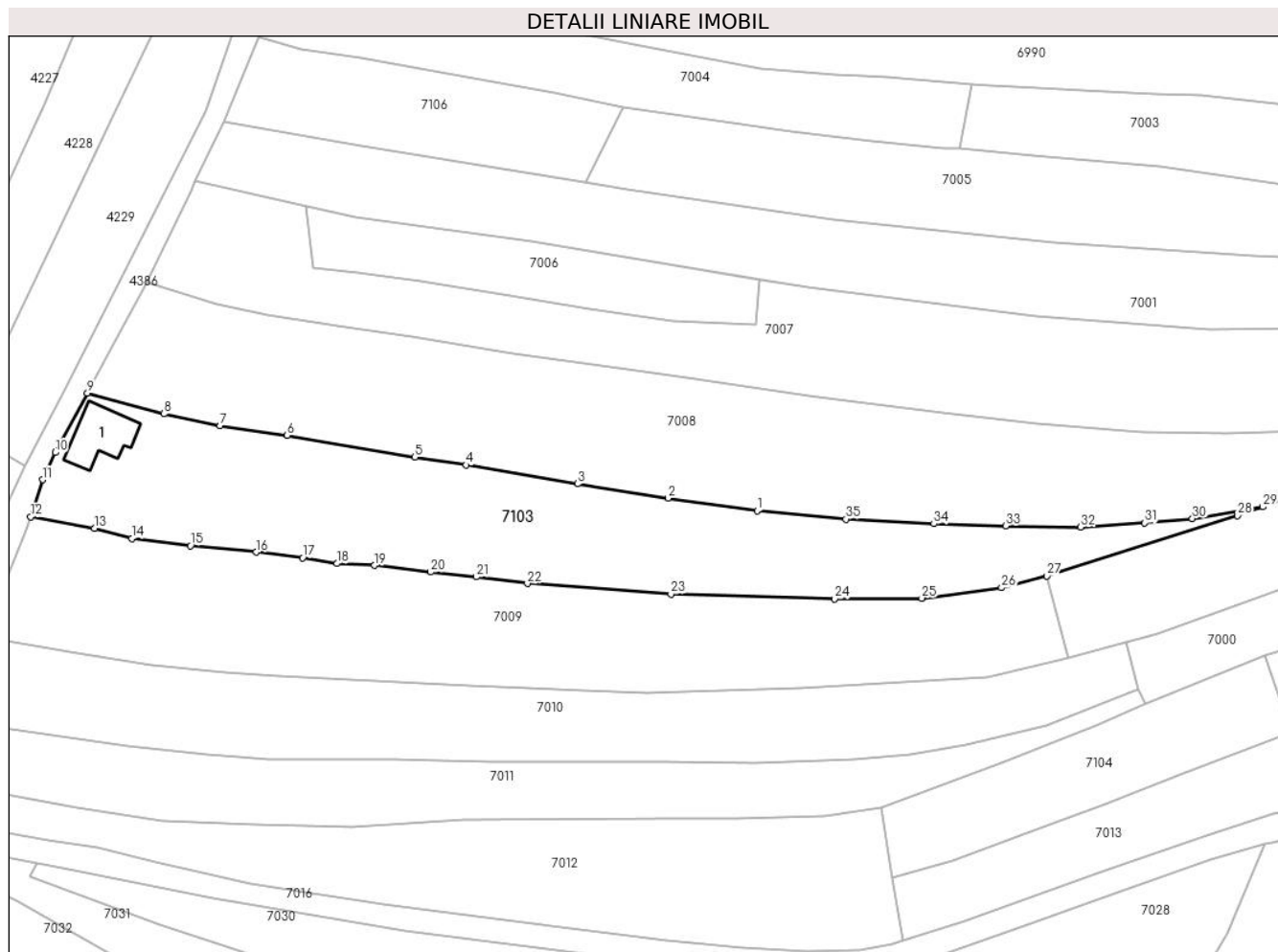
C. Partea III. SARCINI .

Inscrieri privind dezmembramentele dreptului de proprietate, drepturi reale de garanție și sarcini	Referințe
NU SUNT	

Teren

Nr cadastral	Suprafața (mp)*	Observații / Referințe
	2.585	

* Suprafața este determinată în planul de proiecție Stereo 70.



Date referitoare la teren

Crt	Categorie folosință	Intravilan	Suprafața (mp)	Tarla	Parcelă	Nr. topo	Observații / Referințe
1	curți constructii	DA	500	-	-	-	
2	faneata	DA	2.085	-	-	-	

Date referitoare la construcții

Crt	Număr	Destinație construcție	Supraf. (mp)	Situație juridică	Observații / Referințe
A1.1		construcții de locuințe	72	Cu acte	Nr. niveluri:1; S. construita la sol:72 mp; S. construita desfasurata:72 mp; Casa de locuit, P

Lungime Segmente

1) Valorile lungimilor segmentelor sunt obținute din proiecție în plan.

Punct început	X / Y	Punct sfârșit	X / Y	Lungime segment (** (m)
1	417.701,322 700.300,011	2	417.687,343 700.301,982	14.117
3	417.673,134 700.304,219	4	417.655,711 700.307,171	17.671

Punct început	X / Y	Punct sfârșit	X / Y	Lungime segment (** (m)
2	417.687,343 700.301,982	3	417.673,134 700.304,219	14.384
4	417.655,711 700.307,171	5	417.647,638 700.308,408	8.167

Punct început	X / Y	Punct sfârșit	X / Y	Lungime segment (** (m))
5	417.647,638 700.308,408	6	417.627,621 700.311,842	20.309
7	417.617,045 700.313,348	8	417.608,254 700.315,208	8.986
9	417.596,281 700.318,431	10	417.591,201 700.309,131	10.597
11	417.589,215 700.304,865	12	417.587,367 700.299,089	6.064
13	417.597,386 700.297,243	14	417.603,259 700.295,681	6.077
15	417.612,43 700.294,532	16	417.622,768 700.293,532	10.386
17	417.630,054 700.292,639	18	417.635,406 700.291,724	5.43
19	417.641,321 700.291,443	20	417.650,112 700.290,399	8.853
21	417.657,259 700.289,656	22	417.665,304 700.288,606	8.113
23	417.687,798 700.286,963	24	417.713,504 700.286,186	25.718
25	417.727,153 700.286,299	26	417.739,678 700.287,95	12.633
27	417.746,78 700.289,806	28	417.776,676 700.299,258	31.355
29	417.780,648 700.300,619	30	417.769,614 700.298,785	11.185
31	417.762,151 700.298,09	32	417.752,102 700.297,474	10.068
33	417.740,3 700.297,62	34	417.729,04 700.297,96	11.265
35	417.715,254 700.298,704	1	417.701,322 700.300,011	13.993

Punct început	X / Y	Punct sfârșit	X / Y	Lungime segment (** (m))
6	417.627,621 700.311,842	7	417.617,045 700.313,348	10.683
8	417.608,254 700.315,208	9	417.596,281 700.318,431	12.399
10	417.591,201 700.309,131	11	417.589,215 700.304,865	4.706
12	417.587,367 700.299,089	13	417.597,386 700.297,243	10.188
14	417.603,259 700.295,681	15	417.612,43 700.294,532	9.243
16	417.622,768 700.293,532	17	417.630,054 700.292,639	7.341
18	417.635,406 700.291,724	19	417.641,321 700.291,443	5.922
20	417.650,112 700.290,399	21	417.657,259 700.289,656	7.186
22	417.665,304 700.288,606	23	417.687,798 700.286,963	22.554
24	417.713,504 700.286,186	25	417.727,153 700.286,299	13.649
26	417.739,678 700.287,95	27	417.746,78 700.289,806	7.341
28	417.776,676 700.299,258	29	417.780,648 700.300,619	4.199
30	417.769,614 700.298,785	31	417.762,151 700.298,09	7.495
32	417.752,102 700.297,474	33	417.740,3 700.297,62	11.803
34	417.729,04 700.297,96	35	417.715,254 700.298,704	13.806

** Lungimile segmentelor sunt determinate în planul de proiecție Stereo 70 și sunt rotunjite la 1 milimetru.

*** Distanța dintre puncte este formată din segmente cumulate ce sunt mai mici decât valoarea 1 milimetru.

**DATE DESPRE IMOBILUL NR. 7104**

Oficiul de Cadastru și Publicitate Imobiliară MARAMURES
Biroul de Cadastru și Publicitate Imobiliară Sighetu Marmatiei

A. Partea I. Descrierea imobilului

TEREN Intravilan

Nr. CF vechi:38
Nr. topografic:741/c

Adresa: Loc. Sat-Sugatag, Jud. Maramures

Nr. Crt	Nr cadastral Nr. topografic	Suprafața* (mp)	Observații / Referințe
A1		791	Sector cadastral:15 Teren neimprejmuit;

B. Partea II. Proprietari și acte

Inscrieri privitoare la dreptul de proprietate și alte drepturi reale		Referințe
7104 / 01/09/2024		
Act Normativ nr. Legea nr. 7, din 13/03/1996 emis de Parlamentul României;		
B1	Intabulare, drept de PROPRIETATE, dobandit prin Lege, cota actuala 1/1 1) NEIDENTIFICAT NEIDENTIFICAT	A1
Act Administrativ nr. Adeverința nr. 4982, din 01/08/2024 emis de Primăria Ocna Șugatag;		
B2	Se notează posesia faptică în favoarea lui 1) HOTEA SÎNZIANA	A1

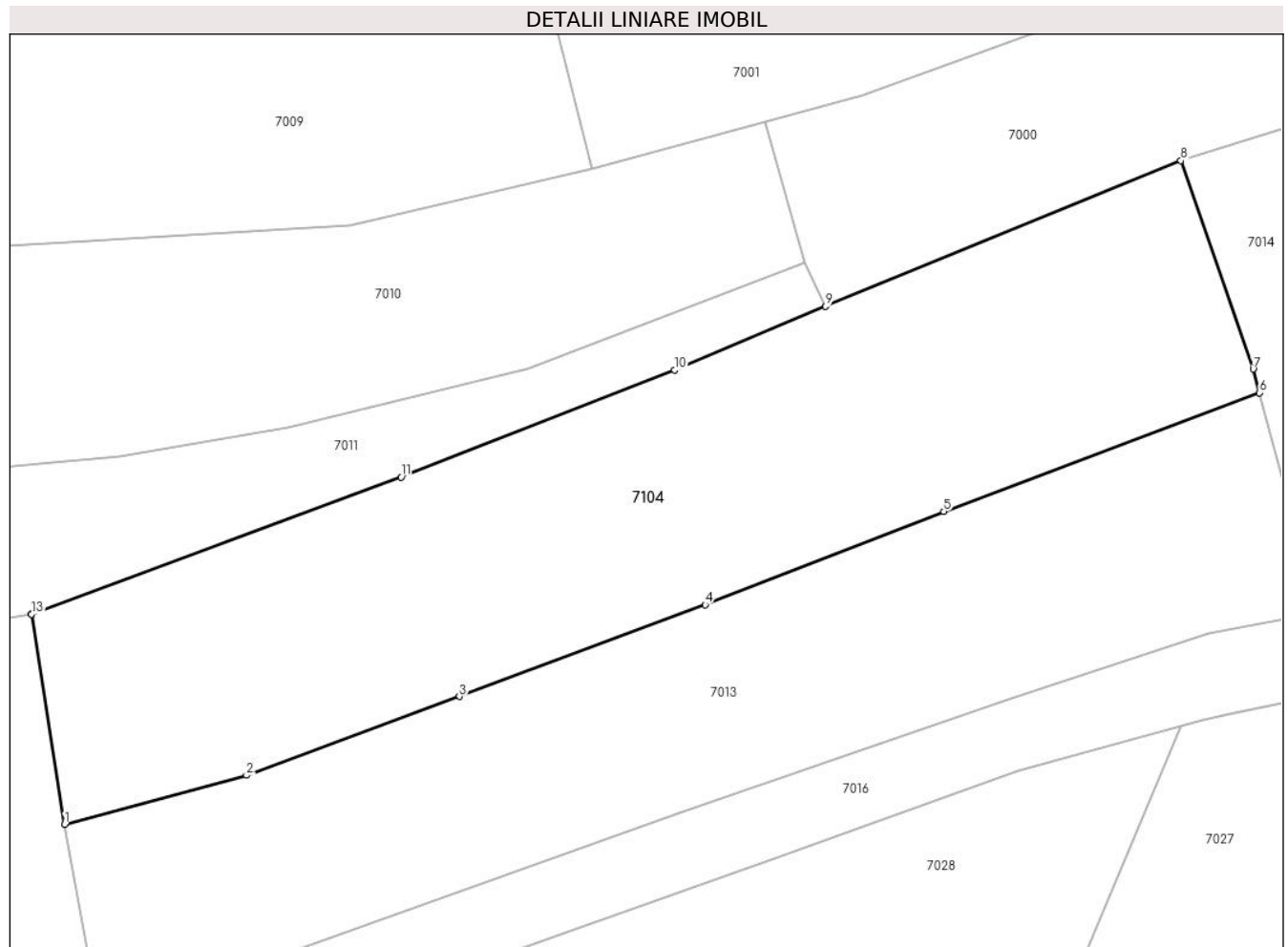
C. Partea III. SARCINI .

Inscrieri privind dezmembramintele dreptului de proprietate, drepturi reale de garanție și sarcini	Referințe
NU SUNT	

Teren

Nr cadastral	Suprafața (mp)*	Observații / Referințe
	791	

* Suprafața este determinată în planul de proiecție Stereo 70.



Date referitoare la teren

Crt	Categorie folosință	Intravilan	Suprafața (mp)	Tarla	Parcelă	Nr. topo	Observații / Referințe
1	faneata	DA	791	-	-	-	

Lungime Segmente

1) Valorile lungimilor segmentelor sunt obținute din proiecție în plan.

Punct început	X / Y	Punct sfârșit	X / Y	Lungime segment (** (m)
1	417.722,453 700.242,533	2	417.731,984 700.245,111	9.874
2	417.731,984 700.245,111	3	417.743,134 700.249,238	11.889
3	417.743,134 700.249,238	4	417.755,999 700.254,039	13.732
4	417.755,999 700.254,039	5	417.768,501 700.258,917	13.42
5	417.768,501 700.258,917	6	417.785,034 700.265,128	17.661

Punct început	X / Y	Punct sfârșit	X / Y	Lungime segment (** (m)
6	417.785,034 700.265,128	7	417.784,704 700.266,369	1.284
7	417.784,704 700.266,369	8	417.780,918 700.277,274	11.544
8	417.780,918 700.277,274	9	417.762,308 700.269,66	20.107
9	417.762,308 700.269,66	10	417.754,399 700.266,307	8.59
10	417.754,399 700.266,307	11	417.740,08 700.260,712	15.373
11	417.740,08 700.260,712	12	417.720,735 700.253,544	20.63
12	417.720,735 700.253,544	13	417.720,72 700.253,542	0.015
13	417.720,72 700.253,542	1	417.722,453 700.242,533	11.145

** Lungimile segmentelor sunt determinate în planul de proiecție Stereo 70 și sunt rotunjite la 1 milimetru.

*** Distanța dintre puncte este formată din segmente cumulate ce sunt mai mici decât valoarea 1 milimetru.

**DATE DESPRE IMOBILUL NR. 7105**

Oficiul de Cadastru și Publicitate Imobiliară MARAMURES
Biroul de Cadastru și Publicitate Imobiliară Sighetu Marmatiei

A. Partea I. Descrierea imobilului

TEREN Intravilan

Nr. CF vechi:1278

Adresa: Loc. Sat-Sugatag, Jud. Maramures

Nr. Crt	Nr cadastral Nr. topografic	Suprafața* (mp)	Observații / Referințe
A1		126	Sector cadastral:15 Teren neimprejmuit; parte din nr topo 781

B. Partea II. Proprietari și acte

Inscrieri privitoare la dreptul de proprietate și alte drepturi reale		Referințe
7105 / 01/09/2024		
Act Normativ nr. Legea nr. 7, din 13/03/1996 emis de Parlamentul României;		
B1	Intabulare, drept de PROPRIETATE, dobandit prin Lege, cota actuala 1/1 1) NEIDENTIFICAT NEIDENTIFICAT	A1
Act Administrativ nr. Adeverința nr. 4983, din 01/08/2024 emis de Primăria Ocna Șugatag;		
B2	Se notează posesia faptică în favoarea lui 1) TIMIȘ MARIA	A1

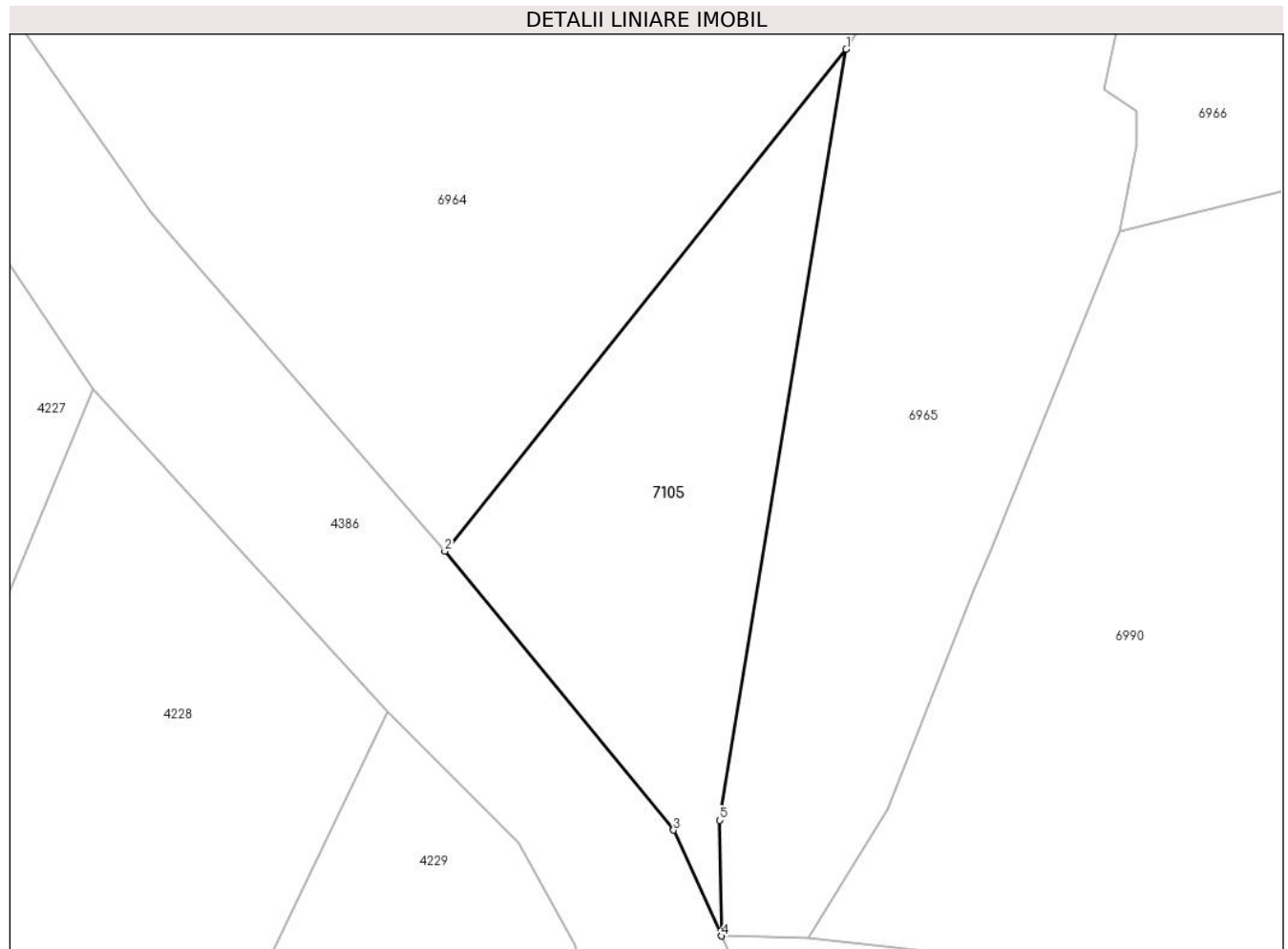
C. Partea III. SARCINI .

Inscrieri privind dezmembramintele dreptului de proprietate, drepturi reale de garanție și sarcini	Referințe
NU SUNT	

Teren

Nr cadastral	Suprafața (mp)*	Observații / Referințe
	126	parte din nr topo 781

* Suprafața este determinată în planul de proiecție Stereo 70.



Date referitoare la teren

Crt	Categorie folosință	Intramilan	Suprafața (mp)	Tarla	Parcelă	Nr. topo	Observații / Referințe
1	faneata	DA	126	-	-	-	

Lungime Segmente

1) Valorile lungimilor segmentelor sunt obținute din proiecție în plan.

Punct început	X / Y	Punct sfârșit	X / Y	Lungime segment (** (m)
1	417.627,871 700.410,51	2	417.615,516 700.395,069	19.776
2	417.615,516 700.395,069	3	417.622,557 700.386,498	11.092
3	417.622,557 700.386,498	4	417.624,027 700.383,243	3.572
4	417.624,027 700.383,243	5	417.623,981 700.386,799	3.556
5	417.623,981 700.386,799	1	417.627,871 700.410,51	24.028

**** Lungimile segmentelor sunt determinate în planul de proiecție Stereo 70 și sunt rotunjite la 1 milimetru.**

***** Distanța dintre puncte este formată din segmente cumulate ce sunt mai mici decât valoarea 1 milimetru.**

**DATE DESPRE IMOBILUL NR. 7106**

Oficiul de Cadastru și Publicitate Imobiliară MARAMURES
Biroul de Cadastru și Publicitate Imobiliară Sighetu Marmatiei

A. Partea I. Descrierea imobilului

TEREN Intravilan

Nr. CF vechi:445

Adresa: Loc. Sat-Sugatag, Jud. Maramures

Nr. Crt	Nr cadastral Nr. topografic	Suprafața* (mp)	Observații / Referințe
A1		772	Sector cadastral:15 Teren neimprejmuit; parte din tnr. topo 775

B. Partea II. Proprietari și acte

Inscrieri privitoare la dreptul de proprietate și alte drepturi reale		Referințe
7106 / 01/09/2024		
Act Normativ nr. Legea nr. 7, din 13/03/1996 emis de Parlamentul României;		
B1	Intabulare, drept de PROPRIETATE, dobandit prin Lege, cota actuala 1/1 1) NEIDENTIFICAT NEIDENTIFICAT	A1
Act Administrativ nr. Adeverința nr. 4890, din 01/08/2024 emis de Primăria Ocna Șugatag;		
B2	Se notează posesia faptică în favoarea lui 1) POP ILEANA-ANUȚA	A1

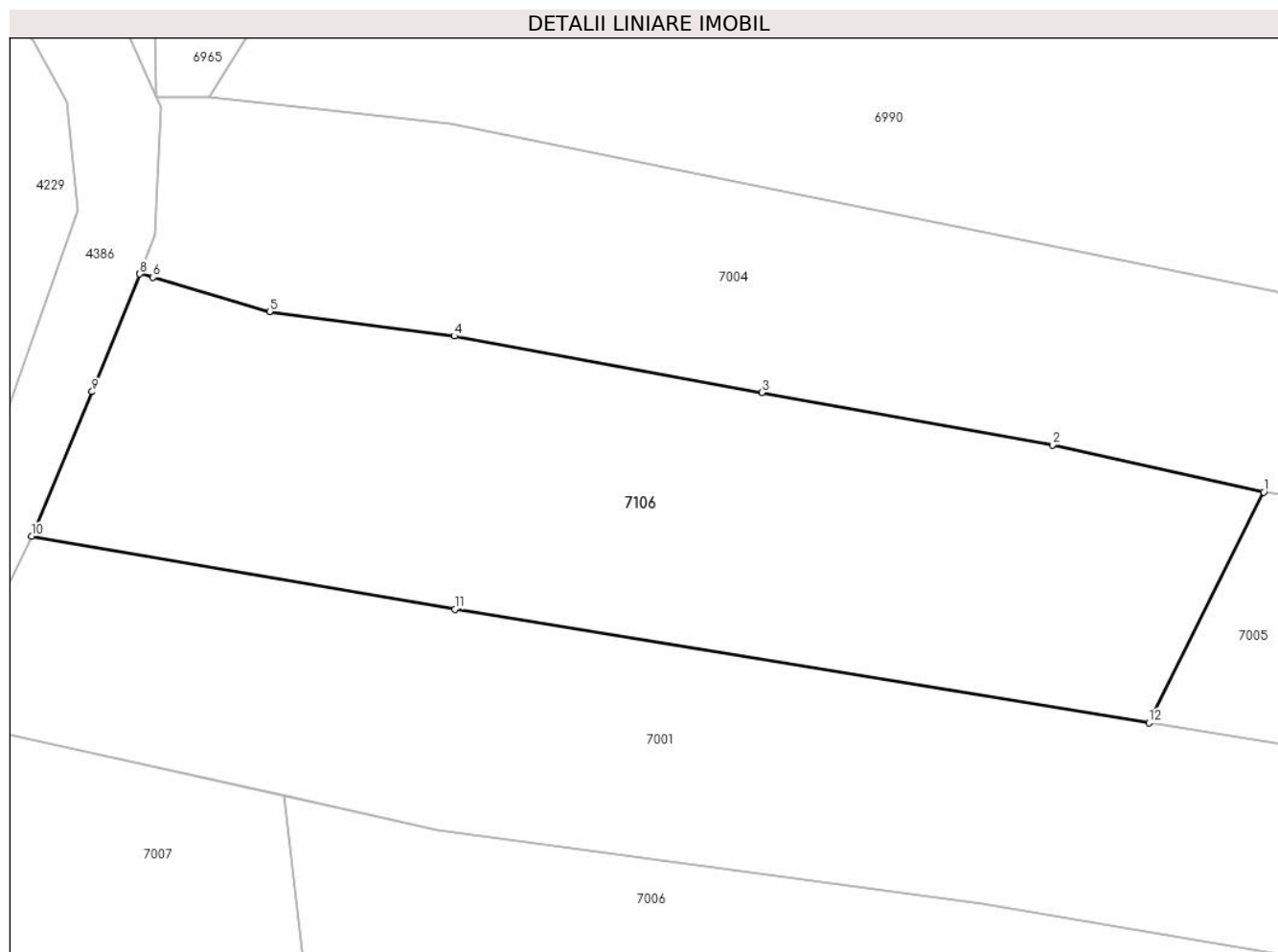
C. Partea III. SARCINI .

Inscrieri privind dezmembramintele dreptului de proprietate, drepturi reale de garanție și sarcini	Referințe
NU SUNT	

Teren

Nr cadastral	Suprafața (mp)*	Observații / Referințe
	772	parte din tnr. topo 775

* Suprafața este determinată în planul de proiecție Stereo 70.



Date referitoare la teren

Crt	Categorie folosință	Intravilan	Suprafața (mp)	Tarla	Parcelă	Nr. topo	Observații / Referințe
1	faneata	DA	772	-	-	-	

Lungime Segmente

1) Valorile lungimilor segmentelor sunt obținute din proiecție în plan.

Punct început	X / Y	Punct sfârșit	X / Y	Lungime segment (** (m)
1	417.680,255 700.363,181	2	417.669,54 700.365,567	10.977
2	417.669,54 700.365,567	3	417.654,769 700.368,228	15.009
3	417.654,769 700.368,228	4	417.639,162 700.371,095	15.868
4	417.639,162 700.371,095	5	417.629,798 700.372,345	9.447
5	417.629,798 700.372,345	6	417.623,877 700.374,078	6.169

Punct început	X / Y	Punct sfârşit	X / Y	Lungime segment (** (m)
6	417.623,877 700.374,078	7	417.623,213 700.374,284	0.695
7	417.623,213 700.374,284	8	417.623,201 700.374,254	0.032
8	417.623,201 700.374,254	9	417.620,783 700.368,274	6.45
9	417.620,783 700.368,274	10	417.617,71 700.360,939	7.953
10	417.617,71 700.360,939	11	417.639,202 700.357,239	21.808
11	417.639,202 700.357,239	12	417.674,425 700.351,481	35.691
12	417.674,425 700.351,481	1	417.680,255 700.363,181	13.072

** Lungimile segmentelor sunt determinate în planul de proiecție Stereo 70 și sunt rotunjite la 1 milimetru.

*** Distanța dintre puncte este formată din segmente cumulate ce sunt mai mici decât valoarea 1 milimetru.

**DATE DESPRE IMOBILUL NR. 7107**

Oficiul de Cadastru și Publicitate Imobiliară MARAMURES
Biroul de Cadastru și Publicitate Imobiliară Sighetu Marmatiei

A. Partea I. Descrierea imobilului

TEREN Intravilan

Adresa: Loc. Sat-Sugatag, Jud. Maramures

Nr. Crt	Nr cadastral Nr. topografic	Suprafața* (mp)	Observații / Referințe
A1		3.398	Sector cadastral:15 Teren neimprejmuit;

B. Partea II. Proprietari și acte

Inscrieri privitoare la dreptul de proprietate și alte drepturi reale		Referințe
7107 / 01/09/2024		
Act Normativ nr. Legea nr. 7, din 13/03/1996 emis de Parlamentul României;		
B1	Intabulare, drept de PROPRIETATE, dobandit prin Lege, cota actuala 1/1 1) NEIDENTIFICAT NEIDENTIFICAT	A1
B2	se noteaza mențiunea „proprietar neidentificat,, în baza art.13 alin. 15 din Legea 7/1996	A1

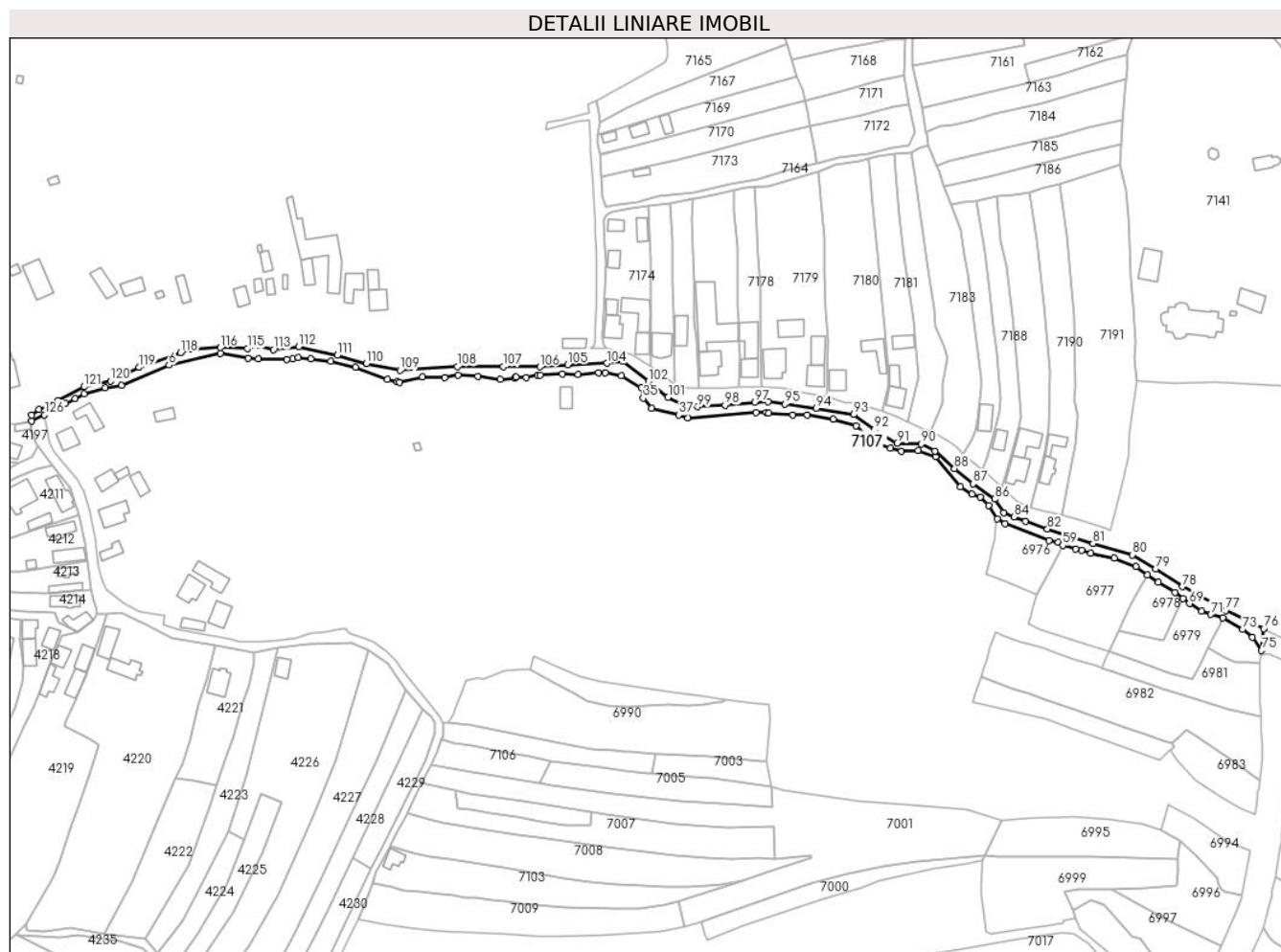
C. Partea III. SARCINI .

Inscrieri privind dezmembramintele dreptului de proprietate, drepturi reale de garanție și sarcini	Referințe
NU SUNT	

Teren

Nr cadastral	Suprafaţa (mp)*	Observaţii / Referinţe
	3.398	

* Suprafaţa este determinată in planul de proiecţie Stereo 70.



Date referitoare la teren

Crt	Categorie folosinţă	Intra vilan	Suprafaţa (mp)	Tarla	Parcelă	Nr. topo	Observaţii / Referinţe
1	ape curgătoare	DA	3.398	-	-	-	

Lungime Segmente

1) Valorile lungimilor segmentelor sunt obţinute din proiecţie în plan.

Punct început	X / Y	Punct sfârşit	X / Y	Lungime segment	Punct început	X / Y	Punct sfârşit	X / Y	Lungime segment	Punct început	X / Y	Punct sfârşit	X / Y	Lungime segment
1	417.426,816 700.549,815	2	417.431,995 700.552,126	5.671	2	417.431,995 700.552,126	3	417.436,506 700.554,655	5.172	3	417.436,506 700.554,655	4	417.447,584 700.557,989	11.569
4	417.447,584 700.557,989	5	417.456,016 700.559,29	8.532	5	417.456,016 700.559,29	6	417.480,909 700.569,732	26.994	6	417.480,909 700.569,732	7	417.507,832 700.575,903	27.621
7	417.507,832 700.575,903	8	417.522,224 700.573,258	14.633	8	417.522,224 700.573,258	9	417.527,543 700.573,031	5.324	9	417.527,543 700.573,031	10	417.542,376 700.572,751	14.836
10	417.542,376 700.572,751	11	417.545,699 700.573,083	3.34	11	417.545,699 700.573,083	12	417.548,495 700.573,683	2.86	12	417.548,495 700.573,683	13	417.555,003 700.573,115	6.533
13	417.555,003 700.573,115	14	417.565,485 700.571,892	10.553	14	417.565,485 700.571,892	15	417.578,216 700.568,539	13.165	15	417.578,216 700.568,539	16	417.595,127 700.562,362	18.004

Punct început	X / Y	Punct sfârșit	X / Y	Lungime segment	Punct început	X / Y	Punct sfârșit	X / Y	Lungime segment	Punct început	X / Y	Punct sfârșit	X / Y	Lungime segment
115	417.521,83 700.578,31	116	417.507,816 700.578,843	14.024	116	417.507,816 700.578,843	117	417.492,175 700.578,148	15.656	117	417.492,175 700.578,148	118	417.486,97 700.576,273	5.532
118	417.486,97 700.576,273	119	417.465,322 700.568,522	22.994	119	417.465,322 700.568,522	120	417.450,296 700.561,416	16.622	120	417.450,296 700.561,416	121	417.436,591 700.558,412	14.03
121	417.436,591 700.558,412	122	417.422,889 700.551,216	15.477	122	417.422,889 700.551,216	123	417.412,967 700.546,68	10.91	123	417.412,967 700.546,68	124	417.409,166 700.543,712	4.823
124	417.409,166 700.543,712	125	417.409,314 700.540,462	3.253	125	417.409,314 700.540,462	126	417.415,878 700.543,791	7.36	126	417.415,878 700.543,791	1	417.426,816 700.549,815	12.487

** Lungimile segmentelor sunt determinate în planul de proiecție Stereo 70 și sunt rotunjite la 1 milimetru.

*** Distanța dintre puncte este formată din segmente cumulate ce sunt mai mici decât valoarea 1 milimetru.

**DATE DESPRE IMOBILUL NR. 7108**

Oficiul de Cadastru și Publicitate Imobiliară MARAMURES
Biroul de Cadastru și Publicitate Imobiliară Sighetu Marmatiei

A. Partea I. Descrierea imobilului

TEREN Intravilan

Adresa: Loc. Sat-Șugatag, Jud. Maramures, Strada lui Groșan

Nr. Crt	Nr cadastral Nr. topografic	Suprafața* (mp)	Observații / Referințe
A1	54939	5.969	Sector cadastral:15 Teren neimprejmuit;

B. Partea II. Proprietari și acte

Inscrieri privitoare la dreptul de proprietate și alte drepturi reale	Referințe
7108 / 01/09/2024	
Act Administrativ nr. Hotararea nr. 934, din 29/08/2002 emis de Guvernul Romaniei (Hotarârea nr.43 din 10.12.2020, emisă de Consiliul Local al Comunei Ocna Șugatag);	
B2	A1
Intabulare, drept de PROPRIETATEcu titlu de drept aplicarea Legii nr. 213/1998, dobandit prin Lege, cota actuala 1/1, cota initiala 1/1	
1) COMUNA OCNA ȘUGATAG , CIF:3694535, Domeniul Public	
<i>OBSERVATII: Poziție transcrisă din Cf nr. 54939 Ocna Șugatag, înscrisă sub încheierea nr. 23322/16.12.2020</i>	

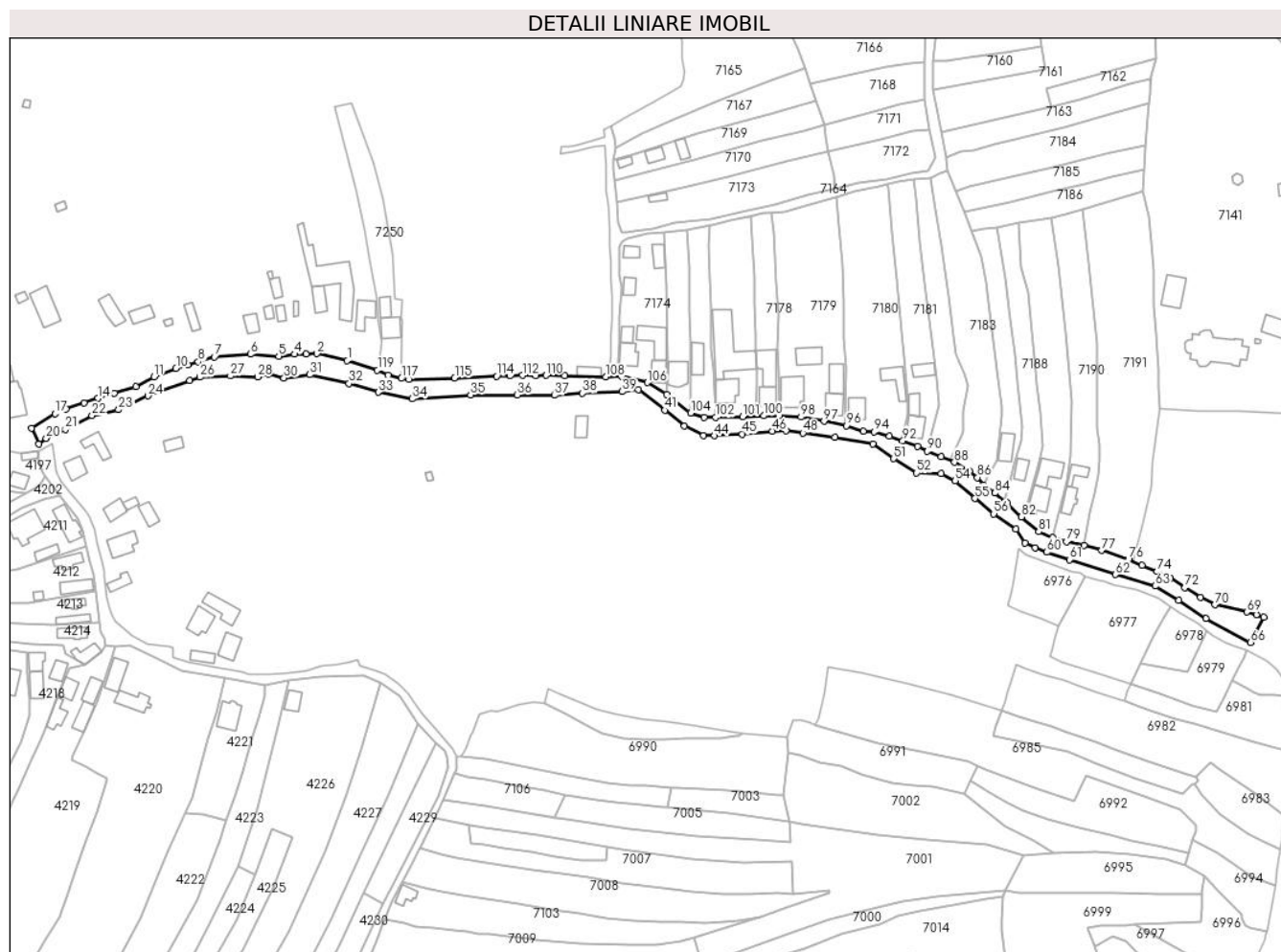
C. Partea III. SARCINI .

Inscrieri privind dezmembramintele dreptului de proprietate, drepturi reale de garanție și sarcini	Referințe
NU SUNT	

Teren

Nr cadastral	Suprafața (mp)*	Observații / Referințe
54939	5.969	

* Suprafața este determinată în planul de proiecție Stereo 70.



Date referitoare la teren

Crt	Categorie folosință	Intra vilan	Suprafața (mp)	Tarla	Parcelă	Nr. topo	Observații / Referințe
1	drum	DA	5.969	-	-	-	

Lungime Segmente

1) Valorile lungimilor segmentelor sunt obținute din proiecție în plan.

Punct început	X / Y	Punct sfârșit	X / Y	Lungime segment
1	417.568,025 / 700.586,639	2	417.552,47 / 700.590,246	15.968
4	417.541,005 / 700.589,98	5	417.532,672 / 700.588,931	8.399
7	417.499,537 / 700.588,673	8	417.491,325 / 700.586,046	8.622
10	417.479,799 / 700.582,689	11	417.468,465 / 700.578,292	12.157
13	417.447,997 / 700.569,898	14	417.439,701 / 700.567,295	8.695
16	417.423,12 / 700.561,847	17	417.417,576 / 700.559,298	6.102
2	417.552,47 / 700.590,246	3	417.546,805 / 700.590,134	5.666
5	417.532,672 / 700.588,931	6	417.518,07 / 700.590,008	14.642
8	417.491,325 / 700.586,046	9	417.485,937 / 700.584,639	5.569
11	417.468,465 / 700.578,292	12	417.459,101 / 700.573,184	10.667
14	417.439,701 / 700.567,295	15	417.432,413 / 700.565,033	7.631
17	417.417,576 / 700.559,298	18	417.405,463 / 700.552,009	14.137
3	417.546,805 / 700.590,134	4	417.541,005 / 700.589,98	5.802
6	417.518,07 / 700.590,008	7	417.499,537 / 700.588,673	18.581
9	417.485,937 / 700.584,639	10	417.479,799 / 700.582,689	6.44
12	417.459,101 / 700.573,184	13	417.447,997 / 700.569,898	11.58
15	417.432,413 / 700.565,033	16	417.423,12 / 700.561,847	9.824
18	417.405,463 / 700.552,009	19	417.409,166 / 700.543,712	9.086

Punct început	X / Y	Punct sfârşit	X / Y	Lungime segment	Punct început	X / Y	Punct sfârşit	X / Y	Lungime segment
118	417.588,969 700.579,149	119	417.583,566 700.581,842	6.037	119	417.583,566 700.581,842	1	417.568,025 700.586,639	16.264

** Lungimile segmentelor sunt determinate în planul de proiecție Stereo 70 și sunt rotunjite la 1 milimetru.

*** Distanța dintre puncte este formată din segmente cumulate ce sunt mai mici decât valoarea 1 milimetru.