

**DATE DESPRE IMOBILUL NR. 7121**

Oficiul de Cadastru și Publicitate Imobiliară MARAMURES
Biroul de Cadastru și Publicitate Imobiliară Sighetu Marmatiei

A. Partea I. Descrierea imobilului

TEREN Necunoscut

Nr. CF vechi:756, 405, 1481, 1289, 155

Adresa: Loc. Sat-Sugatag, Nr. 62, Jud. Maramures

Nr. Crt	Nr cadastral Nr. topografic	Suprafața* (mp)	Observații / Referințe
A1		2.080	Sector cadastral:16 Teren imprejmuit; parte din nr. topo. 2090/3, 2093, 2089/3, 2088/2, și 2087

Construcții

Crt	Nr cadastral Nr. topografic	Adresa	Observații / Referințe
A1.1		Loc. Sat-Sugatag, Nr. 62, Jud. Maramures	Nr. niveluri:1; S. construita la sol:58 mp; Casă de locuit, P, suprafața desfășurată de 58 mp.
A1.2		Loc. Sat-Sugatag, Nr. 62, Jud. Maramures	Nr. niveluri:1; S. construita la sol:73 mp; Anexă, P, suprafața desfășurată de 73 mp.

B. Partea II. Proprietari și acte

Inscrieri privitoare la dreptul de proprietate și alte drepturi reale		Referințe
7121 / 01/08/2024		
Act Normativ nr. Legea 7, din 13/03/1996 emis de Parlamentul României;		
B1	Intabulare, drept de PROPRIETATE, dobandit prin Lege, cota actuala 1/1 1) NEIDENTIFICAT NEIDENTIFICAT	A1
Act Administrativ nr. Adeverința nr. 4984, din 01/08/2024 emis de Primăria Ocna Șugatag;		
B2	Se notează posesia faptică în favoarea lui 1) BOICEAN MARIA	A1
Act Normativ nr. Legea 7, din 13/03/1996 emis de Parlamentul României;		
B3	Intabulare, drept de PROPRIETATE, dobandit prin Lege, cota actuala 1/1 1) BOICEAN MARIA	A1.1, A1.2

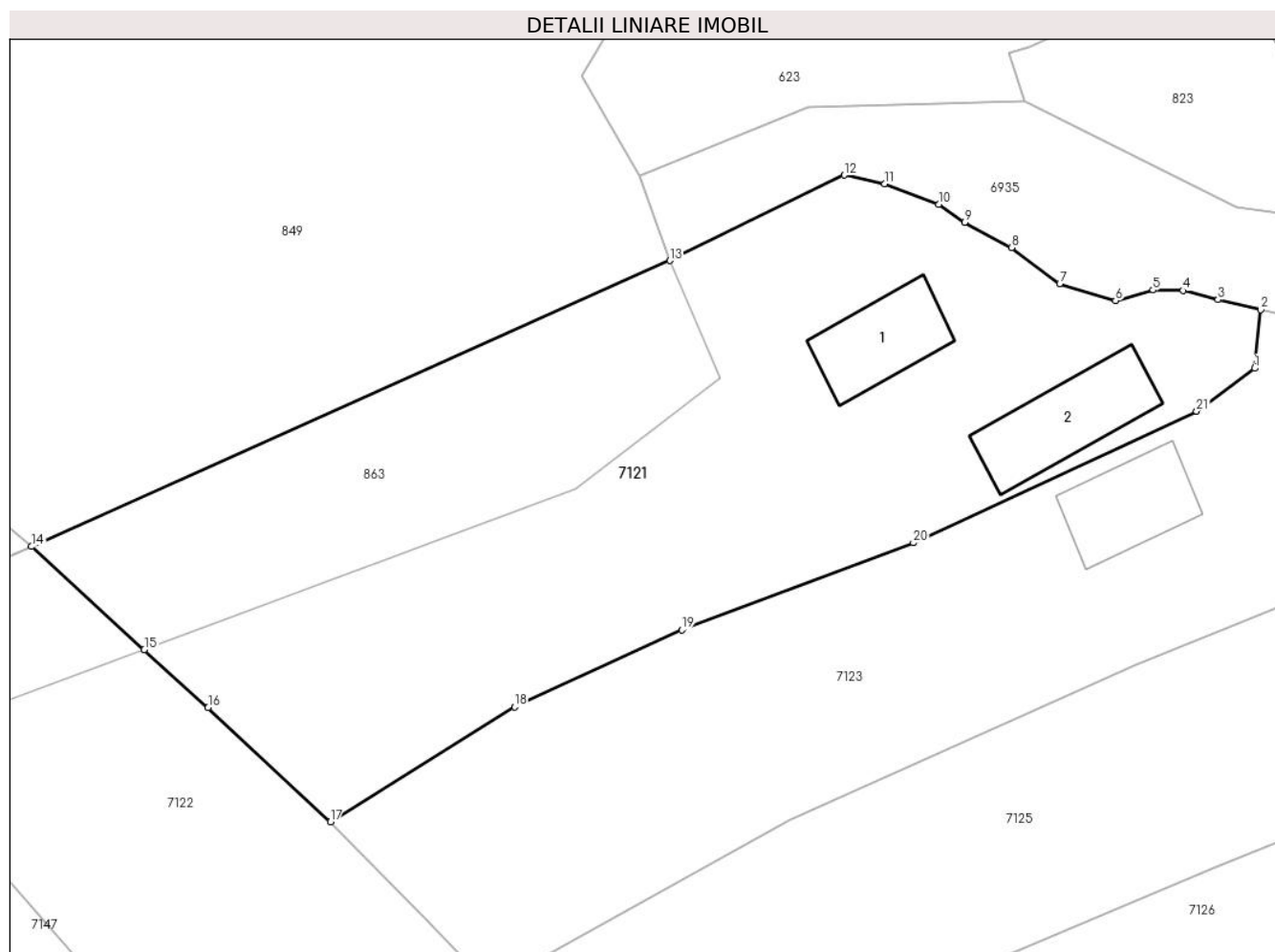
C. Partea III. SARCINI .

Inscrieri privind dezmembramintele dreptului de proprietate, drepturi reale de garanție și sarcini	Referințe
NU SUNT	

Teren

Nr cadastral	Suprafața (mp)*	Observații / Referințe
	2.080	parte din nr. topo. 2090/3, 2093, 2089/3, 2088/2, și 2087

* Suprafața este determinată în planul de proiecție Stereo 70.



Date referitoare la teren

Crt	Categorie folosință	Intravilan	Suprafața (mp)	Tarla	Parcelă	Nr. topo	Observații / Referințe
1	curți constructii	DA	600	-	-	-	
2	faneata	DA	875	-	-	-	
3	faneata	NU	605	-	-	-	

Date referitoare la construcții

Crt	Număr	Destinație construcție	Supraf. (mp)	Situație juridică	Observații / Referințe
A1.1		construcții de locuințe	58	Cu acte	Nr. niveluri:1; S. construită la sol:58 mp; Casă de locuit, P, suprafața desfășurată de 58 mp.
A1.2		construcții anexa	73	Cu acte	Nr. niveluri:1; S. construită la sol:73 mp; Anexă, P, suprafața desfășurată de 73 mp.

Lungime Segmente

1) Valorile lungimilor segmentelor sunt obținute din proiecție în plan.

Punct început	X / Y	Punct sfârșit	X / Y	Lungime segment (** (m))
1	418.175,954 700.991,895	2	418.176,44 700.996,4	4.531

Punct început	X / Y	Punct sfârșit	X / Y	Lungime segment (** (m))
2	418.176,44 700.996,4	3	418.173,142 700.997,178	3.389

Punct început	X / Y	Punct sfârșit	X / Y	Lungime segment (** (m)
3	418.173,142 700.997,178	4	418.170,442 700.997,882	2.79
5	418.168,135 700.997,926	6	418.165,244 700.997,11	3.004
7	418.160,952 700.998,401	8	418.157,235 701.001,192	4.648
9	418.153,63 701.003,149	10	418.151,616 701.004,517	2.435
11	418.147,445 701.006,119	12	418.144,334 701.006,771	3.179
13	418.130,902 701.000,199	14	418.081,715 700.978,154	53.901
15	418.090,406 700.970,219	16	418.095,314 700.965,739	6.645
17	418.104,745 700.956,956	18	418.118,929 700.965,808	16.72
19	418.131,822 700.971,722	20	418.149,669 700.978,444	19.071
21	418.171,501 700.988,586	1	418.175,954 700.991,895	5.548

Punct început	X / Y	Punct sfârșit	X / Y	Lungime segment (** (m)
4	418.170,442 700.997,882	5	418.168,135 700.997,926	2.307
6	418.165,244 700.997,11	7	418.160,952 700.998,401	4.482
8	418.157,235 701.001,192	9	418.153,63 701.003,149	4.102
10	418.151,616 701.004,517	11	418.147,445 701.006,119	4.468
12	418.144,334 701.006,771	13	418.130,902 701.000,199	14.954
14	418.081,715 700.978,154	15	418.090,406 700.970,219	11.769
16	418.095,314 700.965,739	17	418.104,745 700.956,956	12.887
18	418.118,929 700.965,808	19	418.131,822 700.971,722	14.185
20	418.149,669 700.978,444	21	418.171,501 700.988,586	24.073

** Lungimile segmentelor sunt determinate în planul de proiecție Stereo 70 și sunt rotunjite la 1 milimetru.

*** Distanța dintre puncte este formată din segmente cumulate ce sunt mai mici decât valoarea 1 milimetru.

**DATE DESPRE IMOBILUL NR. 7122**

Oficiul de Cadastru și Publicitate Imobiliară MARAMURES
Biroul de Cadastru și Publicitate Imobiliară Sighetu Marmatiei

A. Partea I. Descrierea imobilului

TEREN Extravilan

Nr. CF vechi:1080

Adresa: Jud. Maramures

Nr. Crt	Nr cadastral Nr. topografic	Suprafața* (mp)	Observații / Referințe
A1		2.604	Sector cadastral:16 Teren neimprejmuit; Parte din nr topo 2091/2

B. Partea II. Proprietari și acte

Inscrieri privitoare la dreptul de proprietate și alte drepturi reale		Referințe
7122 / 01/08/2024		
Act Normativ nr. Legea 7, din 13/03/1996 emis de Parlamentul României;		
B1	Intabulare, drept de PROPRIETATE, dobandit prin Lege, cota actuala 1/1 1) NEIDENTIFICAT NEIDENTIFICAT	A1
Act Administrativ nr. Adeverința 4985, din 01/08/2024 emis de Primăria Ocna Șugatag;		
B2	se notează posesia faptică în favoarea lui 1) MESAROȘ MARIA	A1

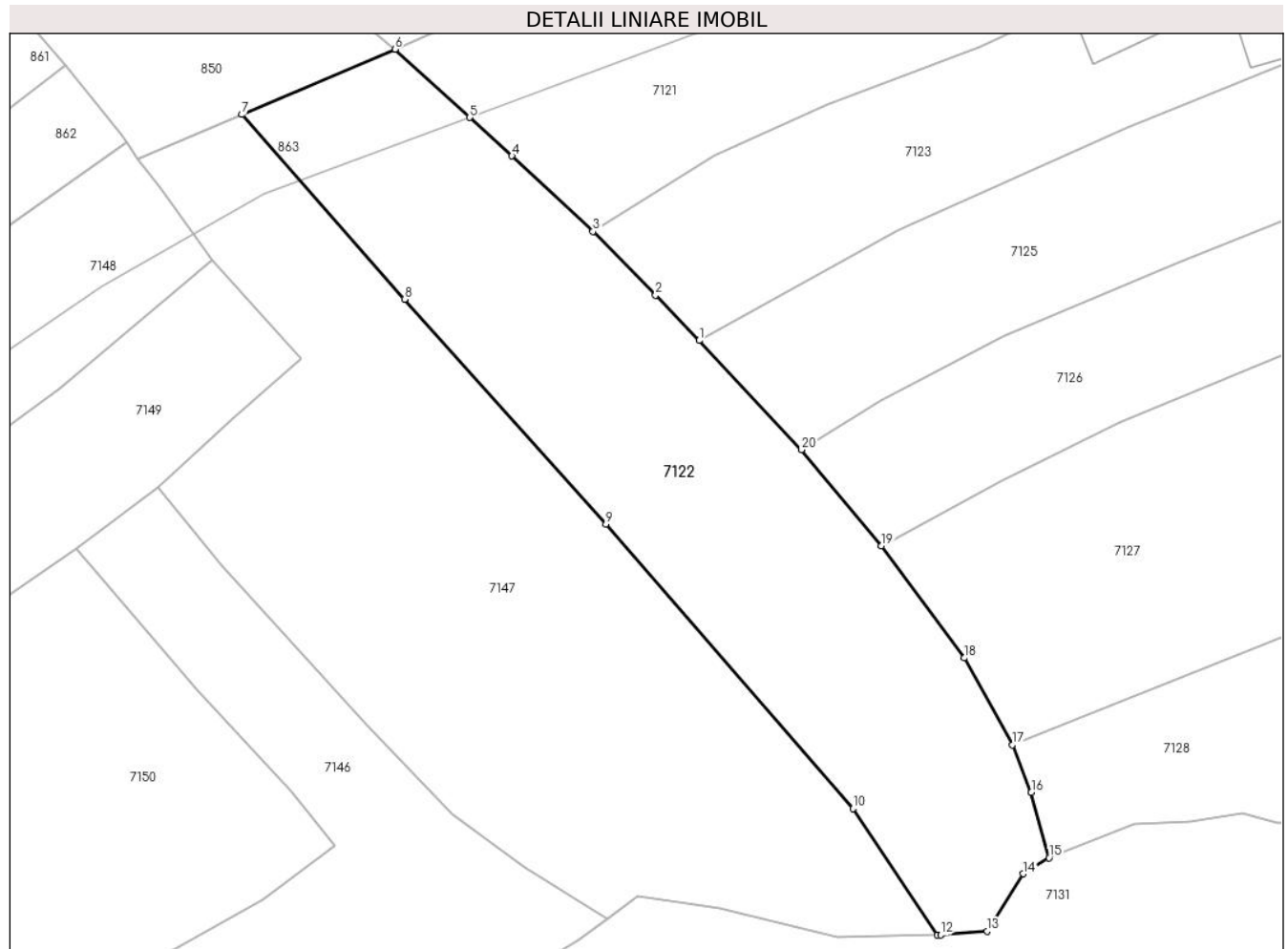
C. Partea III. SARCINI .

Inscrieri privind dezmembramintele dreptului de proprietate, drepturi reale de garanție și sarcini	Referințe
NU SUNT	

Teren

Nr cadastral	Suprafața (mp)*	Observații / Referințe
	2.604	Parte din nr topo 2091/2

* Suprafața este determinată în planul de proiecție Stereo 70.



Date referitoare la teren

Crt	Categorie folosință	Intra vilan	Suprafața (mp)	Tarla	Parcelă	Nr. topo	Observații / Referințe
1	faneata	NU	2.604	-	-	-	

Lungime Segmente

1) Valorile lungimilor segmentelor sunt obținute din proiecție în plan.

Punct început	X / Y	Punct sfârșit	X / Y	Lungime segment (** (m)
1	418.117,082 700.944,283	2	418.112,006 700.949,552	7.316
2	418.112,006 700.949,552	3	418.104,745 700.956,956	10.37
3	418.104,745 700.956,956	4	418.095,314 700.965,739	12.887
4	418.095,314 700.965,739	5	418.090,406 700.970,219	6.645
5	418.090,406 700.970,219	6	418.081,715 700.978,154	11.769

Punct început	X / Y	Punct sfârșit	X / Y	Lungime segment (** (m)
6	418.081,715 700.978,154	7	418.063,919 700.970,556	19.35
7	418.063,919 700.970,556	8	418.082,834 700.949,087	28.613
8	418.082,834 700.949,087	9	418.106,227 700.922,939	35.085
9	418.106,227 700.922,939	10	418.134,975 700.889,837	43.843
10	418.134,975 700.889,837	11	418.144,782 700.875,144	17.665
11	418.144,782 700.875,144	12	418.145,161 700.875,153	0.379
12	418.145,161 700.875,153	13	418.150,586 700.875,6	5.443
13	418.150,586 700.875,6	14	418.154,767 700.882,271	7.873
14	418.154,767 700.882,271	15	418.157,756 700.884,115	3.512
15	418.157,756 700.884,115	16	418.155,702 700.891,728	7.885
16	418.155,702 700.891,728	17	418.153,499 700.897,251	5.946
17	418.153,499 700.897,251	18	418.147,93 700.907,364	11.545
18	418.147,93 700.907,364	19	418.138,292 700.920,418	16.226
19	418.138,292 700.920,418	20	418.128,99 700.931,587	14.535
20	418.128,99 700.931,587	1	418.117,082 700.944,283	17.407

** Lungimile segmentelor sunt determinate în planul de proiecție Stereo 70 și sunt rotunjite la 1 milimetru.

*** Distanța dintre puncte este formată din segmente cumulate ce sunt mai mici decât valoarea 1 milimetru.

**DATE DESPRE IMOBILUL NR. 7123**

Oficiul de Cadastru și Publicitate Imobiliară MARAMURES
Biroul de Cadastru și Publicitate Imobiliară Sighetu Marmatiei

A. Partea I. Descrierea imobilului

TEREN Intravilan

Nr. CF vechi:511

Adresa: Loc. Sat-Sugatag, Nr. 63, Jud. Maramures

Nr. Crt	Nr cadastral Nr. topografic	Suprafața* (mp)	Observații / Referințe
A1		1.374	Sector cadastral:16 Teren imprejmuit; parte din nr. topo. 2221

Construcții

Crt	Nr cadastral Nr. topografic	Adresa	Observații / Referințe
A1.1		Loc. Sat-Sugatag, Nr. 63, Jud. Maramures	Nr. niveluri:1; S. construita la sol:61 mp; Casă de locuit, P, suprafața desfășurată de 61 mp.
A1.2		Loc. Sat-Sugatag, Nr. 63, Jud. Maramures	Nr. niveluri:1; S. construita la sol:41 mp; Anexă, P, suprafața desfășurată de 41 mp.

B. Partea II. Proprietari și acte

Inscrieri privitoare la dreptul de proprietate și alte drepturi reale		Referințe
7123 / 01/08/2024		
Act Normativ nr. Legea 7, din 13/03/1996 emis de Parlamentul României;		
B1	Intabulare, drept de PROPRIETATE, dobandit prin Lege, cota actuala 1/1 1) NEIDENTIFICAT NEIDENTIFICAT	A1
Act Administrativ nr. Adeverința nr. 4986, din 01/08/2024 emis de Primăria Ocna Șugatag;		
B2	Se notează posesia faptică în favoarea lui 1) TINCO VASILE	A1
Act Normativ nr. Legea 7, din 13/03/1996 emis de Parlamentul României;		
B3	Intabulare, drept de PROPRIETATE, dobandit prin Lege, cota actuala 1/1 1) TINCO VASILE	A1.1, A1.2

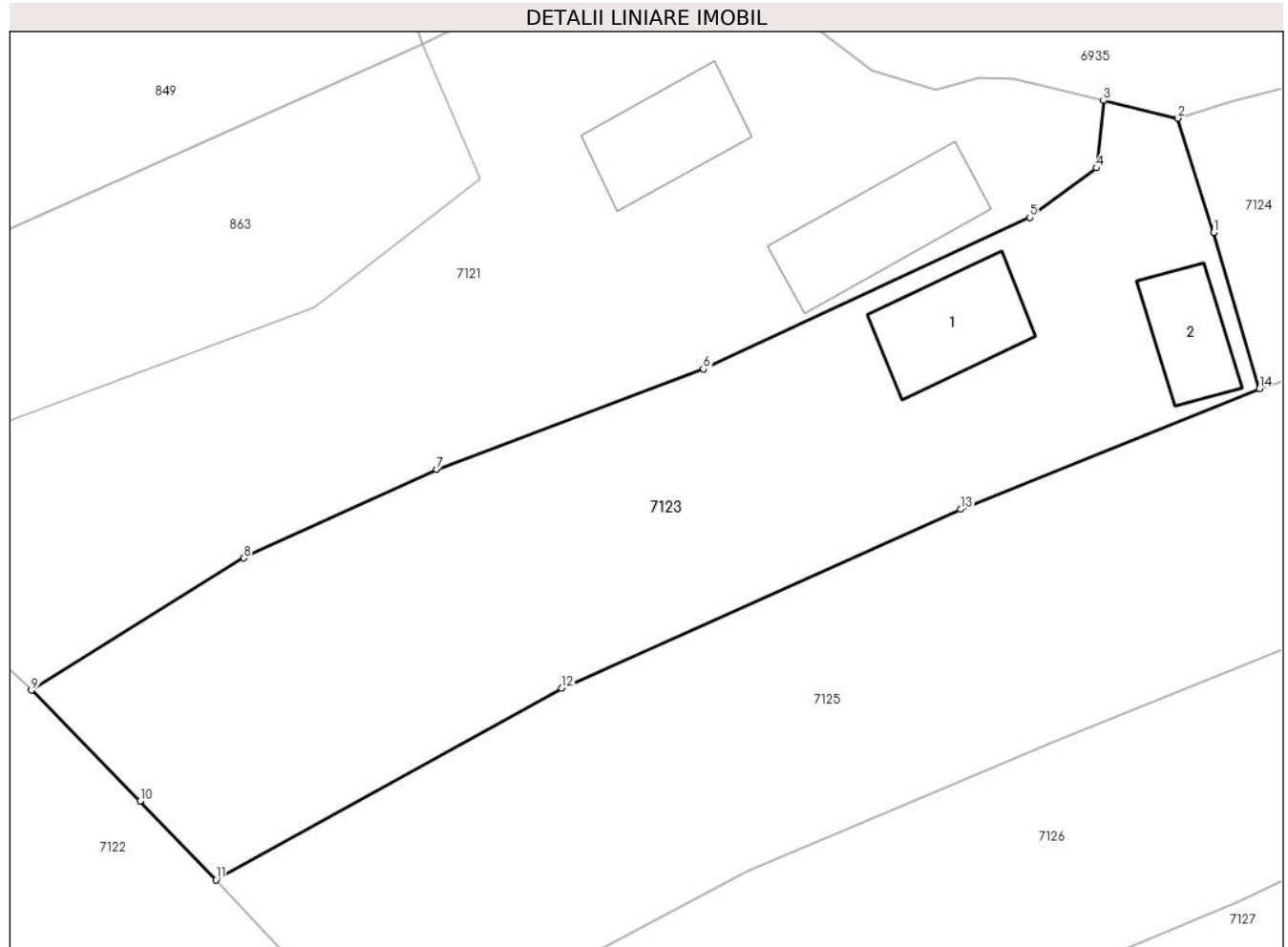
C. Partea III. SARCINI .

Inscrieri privind dezmembramentele dreptului de proprietate, drepturi reale de garanție și sarcini	Referințe
NU SUNT	

Teren

Nr cadastral	Suprafața (mp)*	Observații / Referințe
	1.374	parte din nr. topo. 2221

* Suprafața este determinată în planul de proiecție Stereo 70.



Date referitoare la teren

Crt	Categorie folosință	Intra vilan	Suprafața (mp)	Tarla	Parcelă	Nr. topo	Observații / Referințe
1	curți constructii	DA	500	-	-	-	
2	faneata	DA	874	-	-	-	

Date referitoare la construcții

Crt	Număr	Destinație construcție	Supraf. (mp)	Situație juridică	Observații / Referințe
A1.1		construcții de locuințe	61	Cu acte	Nr. niveluri:1; S. construita la sol:61 mp; Casă de locuit, P, suprafața desfășurată de 61 mp.
A1.2		construcții anexa	41	Cu acte	Nr. niveluri:1; S. construita la sol:41 mp; Anexă, P, suprafața desfășurată de 41 mp.

Lungime Segmente

1) Valorile lungimilor segmentelor sunt obținute din proiecție în plan.

Punct început	X / Y	Punct sfârșit	X / Y	Lungime segment (** (m)
1	418.183,794 700.987,581	2	418.181,415 700.995,225	8.006
2	418.181,415 700.995,225	3	418.176,44 700.996,4	5.112

Punct început	X / Y	Punct sfârşit	X / Y	Lungime segment (** (m)
3	418.176,44 700.996,4	4	418.175,954 700.991,895	4.531
4	418.175,954 700.991,895	5	418.171,501 700.988,586	5.548
5	418.171,501 700.988,586	6	418.149,669 700.978,444	24.073
6	418.149,669 700.978,444	7	418.131,822 700.971,722	19.071
7	418.131,822 700.971,722	8	418.118,929 700.965,808	14.185
8	418.118,929 700.965,808	9	418.104,745 700.956,956	16.72
9	418.104,745 700.956,956	10	418.112,006 700.949,552	10.37
10	418.112,006 700.949,552	11	418.117,082 700.944,283	7.316
11	418.117,082 700.944,283	12	418.140,191 700.957,108	26.429
12	418.140,191 700.957,108	13	418.166,878 700.969,061	29.242
13	418.166,878 700.969,061	14	418.186,864 700.977,12	21.55
14	418.186,864 700.977,12	1	418.183,794 700.987,581	10.902

** Lungimile segmentelor sunt determinate în planul de proiecţie Stereo 70 şi sunt rotunjite la 1 milimetru.

*** Distanţa dintre puncte este formată din segmente cumulate ce sunt mai mici decât valoarea 1 milimetru.

**DATE DESPRE IMOBILUL NR. 7124**

Oficiul de Cadastru și Publicitate Imobiliară MARAMURES
Biroul de Cadastru și Publicitate Imobiliară Sighetu Marmatiei

A. Partea I. Descrierea imobilului

TEREN Intravilan

Nr. CF vechi:511

Adresa: Loc. Sat-Sugatag, Nr. 64, Jud. Maramures

Nr. Crt	Nr cadastral Nr. topografic	Suprafața* (mp)	Observații / Referințe
A1		944	Sector cadastral:16 Teren imprejmuit; Parte din nr. topo 2221

Construcții

Crt	Nr cadastral Nr. topografic	Adresa	Observații / Referințe
A1.1		Loc. Sat-Sugatag, Nr. 64, Jud. Maramures	Nr. niveluri:1; S. construita la sol:66 mp; Casă de locuit, P, suprafața desfășurată de 66 mp.
A1.2		Loc. Sat-Sugatag, Nr. 64, Jud. Maramures	Nr. niveluri:1; S. construita la sol:32 mp; Anexă, P, suprafața desfășurată de 32 mp.
A1.3		Loc. Sat-Sugatag, Nr. 64, Jud. Maramures	Nr. niveluri:1; S. construita la sol:40 mp; Anexă, P, suprafața desfășurată de 40 mp.

B. Partea II. Proprietari și acte

Inscrieri privitoare la dreptul de proprietate și alte drepturi reale		Referințe
7124 / 01/08/2024		
Act Normativ nr. Legea 7, din 13/03/1996 emis de Parlamentul României;		
B1	Intabulare, drept de PROPRIETATE, dobandit prin Lege, cota actuala 1/1 1) NEIDENTIFICAT NEIDENTIFICAT	A1
Act Administrativ nr. Adeverința nr. 4987, din 01/08/2024 emis de Primăria Ocna Șugatag;		
B2	Se notează posesia faptică în favoarea lui 1) MOLDOVAN PETRU-IUSTIN	A1
Act Normativ nr. Legea 7, din 13/03/1996 emis de Parlamentul României;		
B3	Intabulare, drept de PROPRIETATE, dobandit prin Lege, cota actuala 1/1 1) MOLDOVAN PETRU-IUSTIN	A1.1, A1.2, A1.3

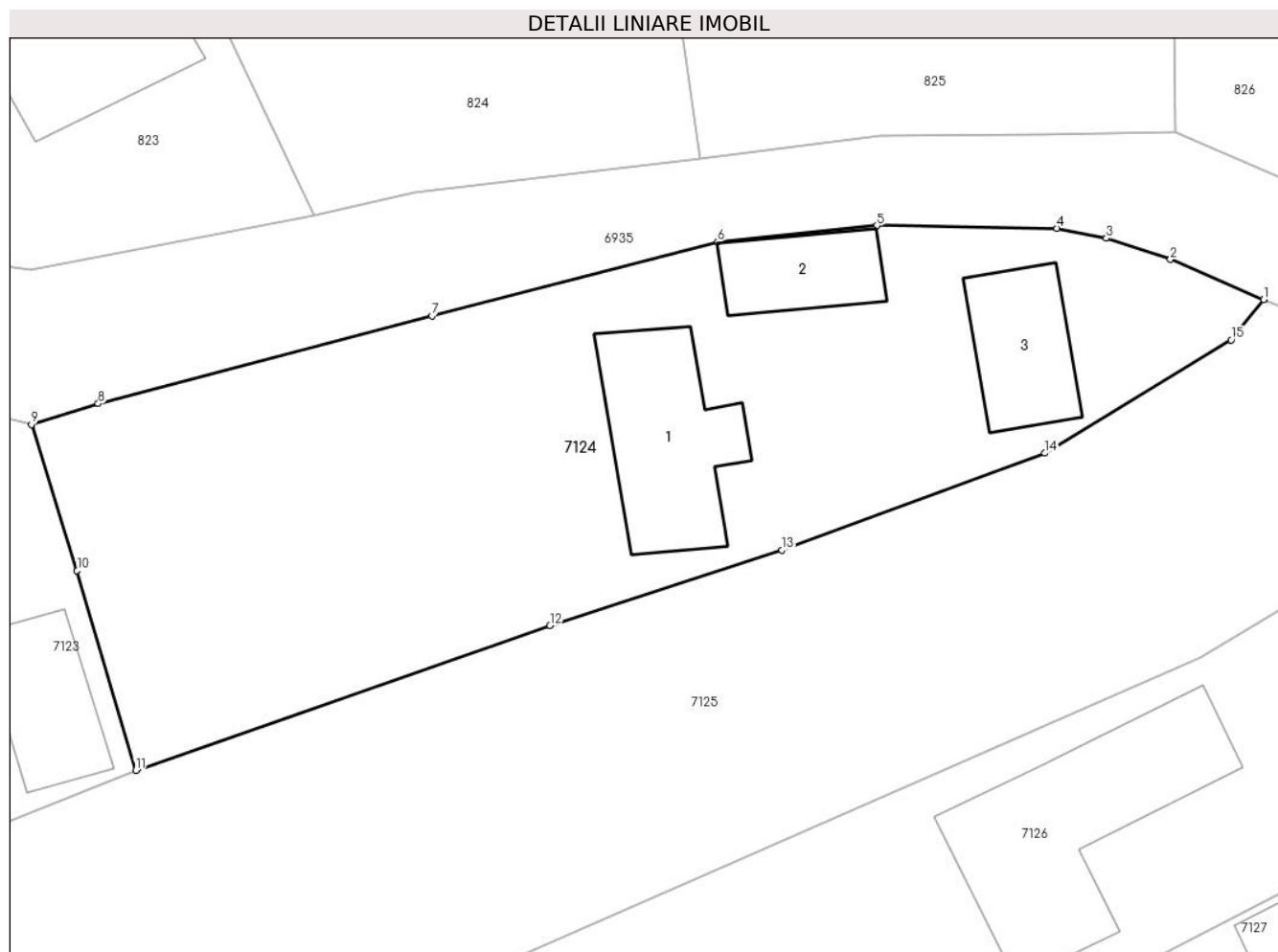
C. Partea III. SARCINI .

Inscrieri privind dezmembramintele dreptului de proprietate, drepturi reale de garanție și sarcini	Referințe
NU SUNT	

Teren

Nr cadastral	Suprafața (mp)*	Observații / Referințe
	944	Parte din nr. topo 2221

* Suprafața este determinată în planul de proiecție Stereo 70.



Date referitoare la teren

Crt	Categorie folosință	Intravilan	Suprafața (mp)	Tarla	Parcelă	Nr. topo	Observații / Referințe
1	curți constructii	DA	500	-	-	-	
2	faneata	DA	444	-	-	-	

Date referitoare la construcții

Crt	Număr	Destinație construcție	Supraf. (mp)	Situație juridică	Observații / Referințe
A1.1		construcții de locuințe	66	Cu acte	Nr. niveluri:1; S. construită la sol:66 mp; Casă de locuit, P, suprafața desfășurată de 66 mp.
A1.2		construcții anexa	32	Cu acte	Nr. niveluri:1; S. construită la sol:32 mp; Anexă, P, suprafața desfășurată de 32 mp.
A1.3		construcții anexa	40	Cu acte	Nr. niveluri:1; S. construită la sol:40 mp; Anexă, P, suprafața desfășurată de 40 mp.

Lungime Segmente

1) Valorile lungimilor segmentelor sunt obținute din proiecție în plan.

Punct început	X / Y	Punct sfârșit	X / Y	Lungime segment (** (m)
1	418.245,925 701.001,754	2	418.241,044 701.003,856	5.314

Punct început	X / Y	Punct sfârșit	X / Y	Lungime segment (** (m)
2	418.241,044 701.003,856	3	418.237,676 701.004,962	3.545
3	418.237,676 701.004,962	4	418.235,094 701.005,479	2.633
4	418.235,094 701.005,479	5	418.225,674 701.005,625	9.421
5	418.225,674 701.005,625	6	418.217,345 701.004,776	8.372
6	418.217,345 701.004,776	7	418.202,375 701.000,896	15.465
7	418.202,375 701.000,896	8	418.184,901 700.996,309	18.066
8	418.184,901 700.996,309	9	418.181,415 700.995,225	3.651
9	418.181,415 700.995,225	10	418.183,794 700.987,581	8.006
10	418.183,794 700.987,581	11	418.186,864 700.977,118	10.904
11	418.186,864 700.977,118	12	418.208,554 700.984,706	22.979
12	418.208,554 700.984,706	13	418.220,701 700.988,634	12.766
13	418.220,701 700.988,634	14	418.234,477 700.993,712	14.682
14	418.234,477 700.993,712	15	418.244,221 700.999,638	11.405
15	418.244,221 700.999,638	1	418.245,925 701.001,754	2.717

** Lungimile segmentelor sunt determinate în planul de proiecție Stereo 70 și sunt rotunjite la 1 milimetru.

*** Distanța dintre puncte este formată din segmente cumulate ce sunt mai mici decât valoarea 1 milimetru.

**DATE DESPRE IMOBILUL NR. 7125**

Oficiul de Cadastru și Publicitate Imobiliară MARAMURES
Biroul de Cadastru și Publicitate Imobiliară Sighetu Marmatiei

A. Partea I. Descrierea imobilului

TEREN Intravilan

Nr. CF vechi:736
Nr. topografic:2220

Adresa: Loc. Sat-Sugatag, Nr. 65, Jud. Maramures

Nr. Crt	Nr cadastral Nr. topografic	Suprafața* (mp)	Observații / Referințe
A1		2.253	Sector cadastral:16 Teren imprejmuit;

B. Partea II. Proprietari și acte

Inscrieri privitoare la dreptul de proprietate și alte drepturi reale		Referințe
7125 / 01/08/2024		
Act Normativ nr. Legea 7, din 13/03/1996 emis de Parlamentul României;		
B1	Intabulare, drept de PROPRIETATE, dobandit prin Lege, cota actuala 1/1 1) NEIDENTIFICAT NEIDENTIFICAT	A1
Act Administrativ nr. Adeverința 4988, din 01/08/2024 emis de Primăria Ocna Șugatag;		
B2	se notează posesia faptică în favoarea lui 1) BÎRLEA IOAN	A1

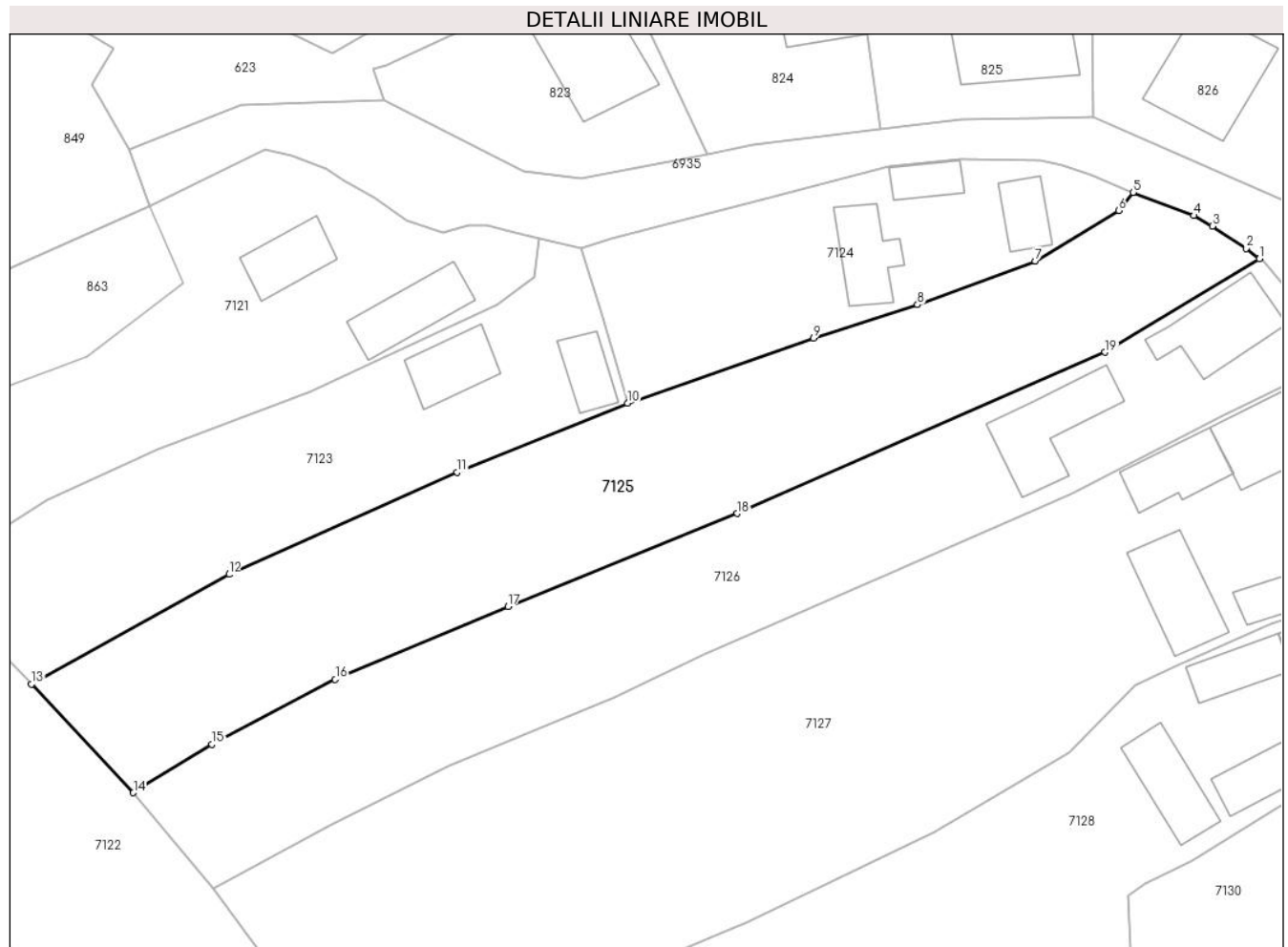
C. Partea III. SARCINI .

Inscrieri privind dezmembramintele dreptului de proprietate, drepturi reale de garanție și sarcini	Referințe
NU SUNT	

Teren

Nr cadastral	Suprafața (mp)*	Observații / Referințe
	2.253	

* Suprafața este determinată în planul de proiecție Stereo 70.



Date referitoare la teren

Crt	Categorie folosință	Intra vilan	Suprafața (mp)	Tarla	Parcelă	Nr. topo	Observații / Referințe
1	faneata	DA	2.253	-	-	-	

Lungime Segmente

1) Valorile lungimilor segmentelor sunt obținute din proiecție în plan.

Punct început	X / Y	Punct sfârșit	X / Y	Lungime segment (** (m)
1	418.260,702 700.993,979	2	418.259,181 700.995,178	1.937
2	418.259,181 700.995,178	3	418.255,199 700.997,81	4.773
3	418.255,199 700.997,81	4	418.253,019 700.999,035	2.501
4	418.253,019 700.999,035	5	418.245,925 701.001,754	7.597
5	418.245,925 701.001,754	6	418.244,221 700.999,638	2.717

Punct început	X / Y	Punct sfârșit	X / Y	Lungime segment (** (m)
6	418.244,221 700.999,638	7	418.234,477 700.993,712	11.405
7	418.234,477 700.993,712	8	418.220,701 700.988,634	14.682
8	418.220,701 700.988,634	9	418.208,554 700.984,706	12.766
9	418.208,554 700.984,706	10	418.186,818 700.977,102	23.028
10	418.186,818 700.977,102	11	418.166,878 700.969,061	21.5
11	418.166,878 700.969,061	12	418.140,191 700.957,108	29.242
12	418.140,191 700.957,108	13	418.117,082 700.944,283	26.429
13	418.117,082 700.944,283	14	418.128,99 700.931,587	17.407
14	418.128,99 700.931,587	15	418.138,207 700.937,236	10.81
15	418.138,207 700.937,236	16	418.152,608 700.944,827	16.279
16	418.152,608 700.944,827	17	418.172,797 700.953,368	21.921
17	418.172,797 700.953,368	18	418.199,622 700.964,216	28.935
18	418.199,622 700.964,216	19	418.242,635 700.983,064	46.961
19	418.242,635 700.983,064	1	418.260,702 700.993,979	21.108

** Lungimile segmentelor sunt determinate în planul de proiecție Stereo 70 și sunt rotunjite la 1 milimetru.

*** Distanța dintre puncte este formată din segmente cumulate ce sunt mai mici decât valoarea 1 milimetru.

**DATE DESPRE IMOBILUL NR. 7126**

Oficiul de Cadastru și Publicitate Imobiliară MARAMURES
Biroul de Cadastru și Publicitate Imobiliară Sighetu Marmatiei

A. Partea I. Descrierea imobilului

TEREN Intravilan

Nr. CF vechi:550
Nr. topografic:2219

Adresa: Loc. Sat-Sugatag, Nr. 66, Jud. Maramures

Nr. Crt	Nr cadastral Nr. topografic	Suprafața* (mp)	Observații / Referințe
A1		2.045	Sector cadastral:16 Teren imprejmuit;

Construcții

Crt	Nr cadastral Nr. topografic	Adresa	Observații / Referințe
A1.1		Loc. Sat-Sugatag, Nr. 66, Jud. Maramures	Nr. niveluri:2; S. construita la sol:94 mp; Casă de locuit, P+1, suprafața desfășurată de 180 mp.
A1.2		Loc. Sat-Sugatag, Nr. 66, Jud. Maramures	Nr. niveluri:1; S. construita la sol:103 mp; Anexă, P, suprafața desfășurată de 103 mp.

B. Partea II. Proprietari și acte

Inscrieri privitoare la dreptul de proprietate și alte drepturi reale		Referințe
7126 / 01/08/2024		
Act Normativ nr. Legea 7, din 13/03/1996 emis de Parlamentul României;		
B1	Intabulare, drept de PROPRIETATE, dobandit prin Lege, cota actuala 1/1 1) NEIDENTIFICAT NEIDENTIFICAT	A1
Act Administrativ nr. Adeverința nr. 4989, din 01/08/2024 emis de Primăria Ocna Șugatag;		
B2	Se notează posesia faptică în favoarea lui 1) HOTEA VASILE	A1
Act Normativ nr. Legea 7, din 13/03/1996 emis de Parlamentul României;		
B3	Intabulare, drept de PROPRIETATE, dobandit prin Lege, cota actuala 1/1 1) HOTEA VASILE	A1.1, A1.2

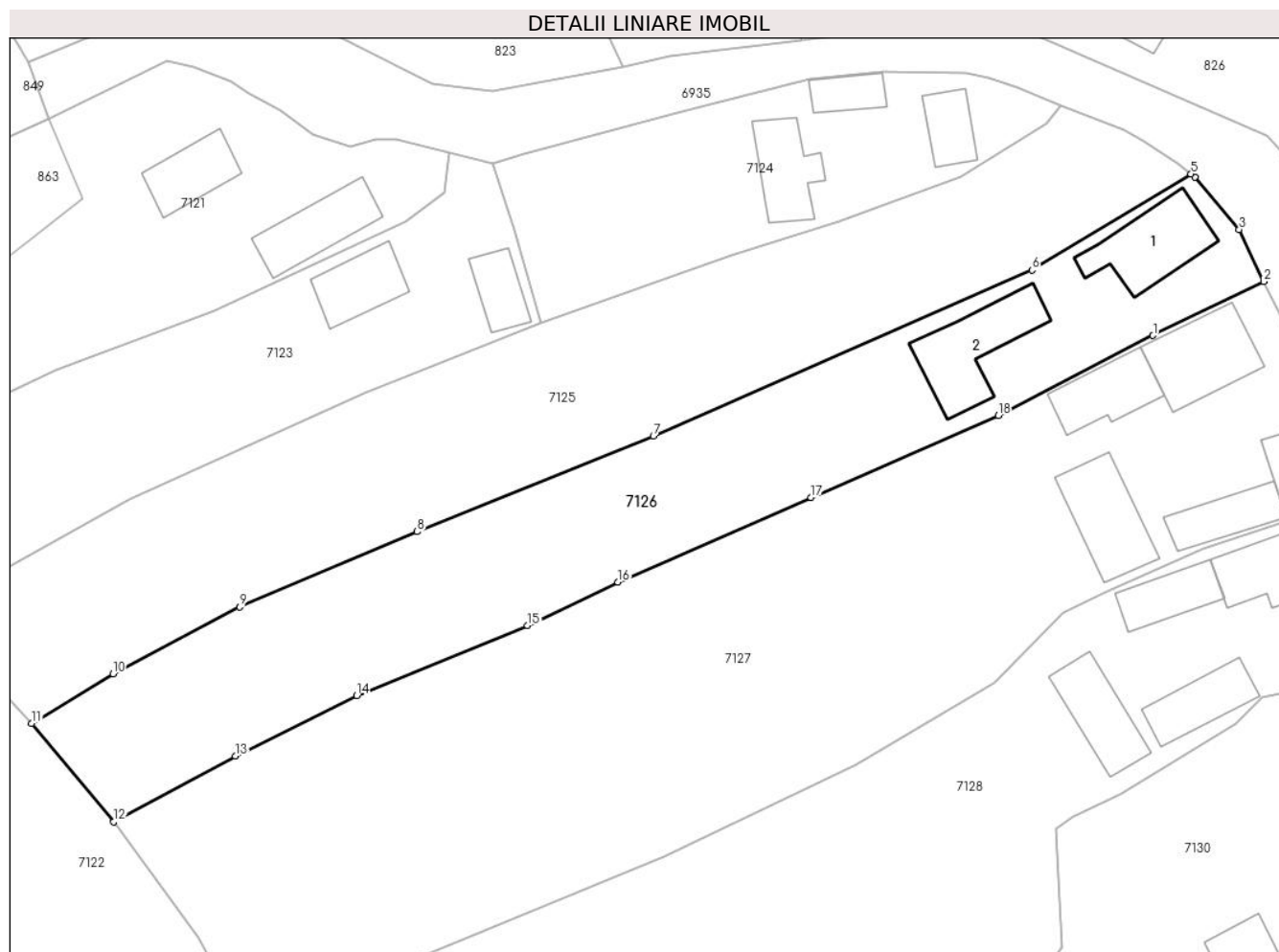
C. Partea III. SARCINI .

Inscrieri privind dezmembramintele dreptului de proprietate, drepturi reale de garanție și sarcini	Referințe
NU SUNT	

Teren

Nr cadastral	Suprafața (mp)*	Observații / Referințe
	2.045	

* Suprafața este determinată în planul de proiecție Stereo 70.



Date referitoare la teren

Crt	Categorie folosință	Intravilan	Suprafața (mp)	Tarla	Parcelă	Nr. topo	Observații / Referințe
1	curți constructii	DA	600	-	-	-	
2	faneata	DA	1.445	-	-	-	

Date referitoare la construcții

Crt	Număr	Destinație construcție	Supraf. (mp)	Situație juridică	Observații / Referințe
A1.1		construcții de locuințe	94	Cu acte	Nr. niveluri:2; S. construită la sol:94 mp; Casă de locuit, P+1, suprafața desfășurată de 180 mp.
A1.2		construcții anexa	103	Cu acte	Nr. niveluri:1; S. construită la sol:103 mp; Anexă, P, suprafața desfășurată de 103 mp.

Lungime Segmente

1) Valorile lungimilor segmentelor sunt obținute din proiecție în plan.

Punct început	X / Y	Punct sfârșit	X / Y	Lungime segment (** (m)
1	418.256,379 700.975,642	2	418.268,968 700.981,765	13.999
2	418.268,968 700.981,765	3	418.266,18 700.987,675	6.535

Punct început	X / Y	Punct sfârșit	X / Y	Lungime segment (** (m)
3	418.266,18 700.987,675	4	418.261,162 700.993,617	7.777
4	418.261,162 700.993,617	5	418.260,702 700.993,979	0.585
5	418.260,702 700.993,979	6	418.242,635 700.983,064	21.108
6	418.242,635 700.983,064	7	418.199,622 700.964,216	46.961
7	418.199,622 700.964,216	8	418.172,797 700.953,368	28.935
8	418.172,797 700.953,368	9	418.152,608 700.944,827	21.921
9	418.152,608 700.944,827	10	418.138,207 700.937,236	16.279
10	418.138,207 700.937,236	11	418.128,99 700.931,587	10.81
11	418.128,99 700.931,587	12	418.138,292 700.920,418	14.535
12	418.138,292 700.920,418	13	418.152,139 700.927,886	15.732
13	418.152,139 700.927,886	14	418.165,93 700.934,774	15.415
14	418.165,93 700.934,774	15	418.185,32 700.942,732	20.96
15	418.185,32 700.942,732	16	418.195,593 700.947,648	11.389
16	418.195,593 700.947,648	17	418.217,545 700.957,26	23.964
17	418.217,545 700.957,26	18	418.238,798 700.966,566	23.201
18	418.238,798 700.966,566	1	418.256,379 700.975,642	19.785

** Lungimile segmentelor sunt determinate în planul de proiecție Stereo 70 și sunt rotunjite la 1 milimetru.

*** Distanța dintre puncte este formată din segmente cumulate ce sunt mai mici decât valoarea 1 milimetru.



DATE DESPRE IMOBILUL NR. 7127

Oficiul de Cadastru și Publicitate Imobiliară MARAMURES
Biroul de Cadastru și Publicitate Imobiliară Sighetu Marmatiei

A. Partea I. Descrierea imobilului

TEREN Intravilan

Nr. CF vechi:507, 410
Nr. topografic:2218, 2217

Adresa: Loc. Sat-Sugatag, Nr. 67, Jud. Maramures

Nr. Crt	Nr cadastral Nr. topografic	Suprafața* (mp)	Observații / Referințe
A1		3.966	Sector cadastral:16 Teren imprejmuit;

Construcții

Crt	Nr cadastral Nr. topografic	Adresa	Observații / Referințe
A1.1		Loc. Sat-Sugatag, Nr. 67, Jud. Maramures	Nr. niveluri:2; S. construita la sol:96 mp; Casă de locuit, P+1, suprafața desfășurată de 192 mp.
A1.2		Loc. Sat-Sugatag, Nr. 67, Jud. Maramures	Nr. niveluri:1; S. construita la sol:54 mp; Casă de locuit, P, suprafața desfășurată de 54 mp.
A1.3		Loc. Sat-Sugatag, Nr. 67, Jud. Maramures	Nr. niveluri:1; S. construita la sol:55 mp; Anexă, P, suprafața desfășurată de 55 mp.
A1.4		Loc. Sat-Sugatag, Nr. 67, Jud. Maramures	Nr. niveluri:1; S. construita la sol:91 mp; Anexă, P, suprafața desfășurată de 91 mp.
A1.5		Loc. Sat-Sugatag, Nr. 67, Jud. Maramures	Nr. niveluri:1; S. construita la sol:68 mp; Anexă, P, suprafața desfășurată de 68 mp.

B. Partea II. Proprietari și acte

Inscrieri privitoare la dreptul de proprietate și alte drepturi reale		Referințe
7127 / 01/08/2024		
Act Normativ nr. Legea 7, din 13/03/1996 emis de Parlamentul României;		
B1	Intabulare, drept de PROPRIETATE, dobândit prin Lege, cota actuala 1/1 1) NEIDENTIFICAT NEIDENTIFICAT	A1
Act Administrativ nr. Adeverința nr. 4990, din 01/08/2024 emis de Primăria Ocna Șugatag;		
B2	Se notează posesia faptică în favoarea lui 1) BĂLIN MARIA	A1
Act Normativ nr. Legea 7, din 13/03/1996 emis de Parlamentul României;		
B3	Intabulare, drept de PROPRIETATE, dobândit prin Lege, cota actuala 1/1 1) BĂLIN MARIA	A1.1, A1.2, A1.3, A1.4, A1.5

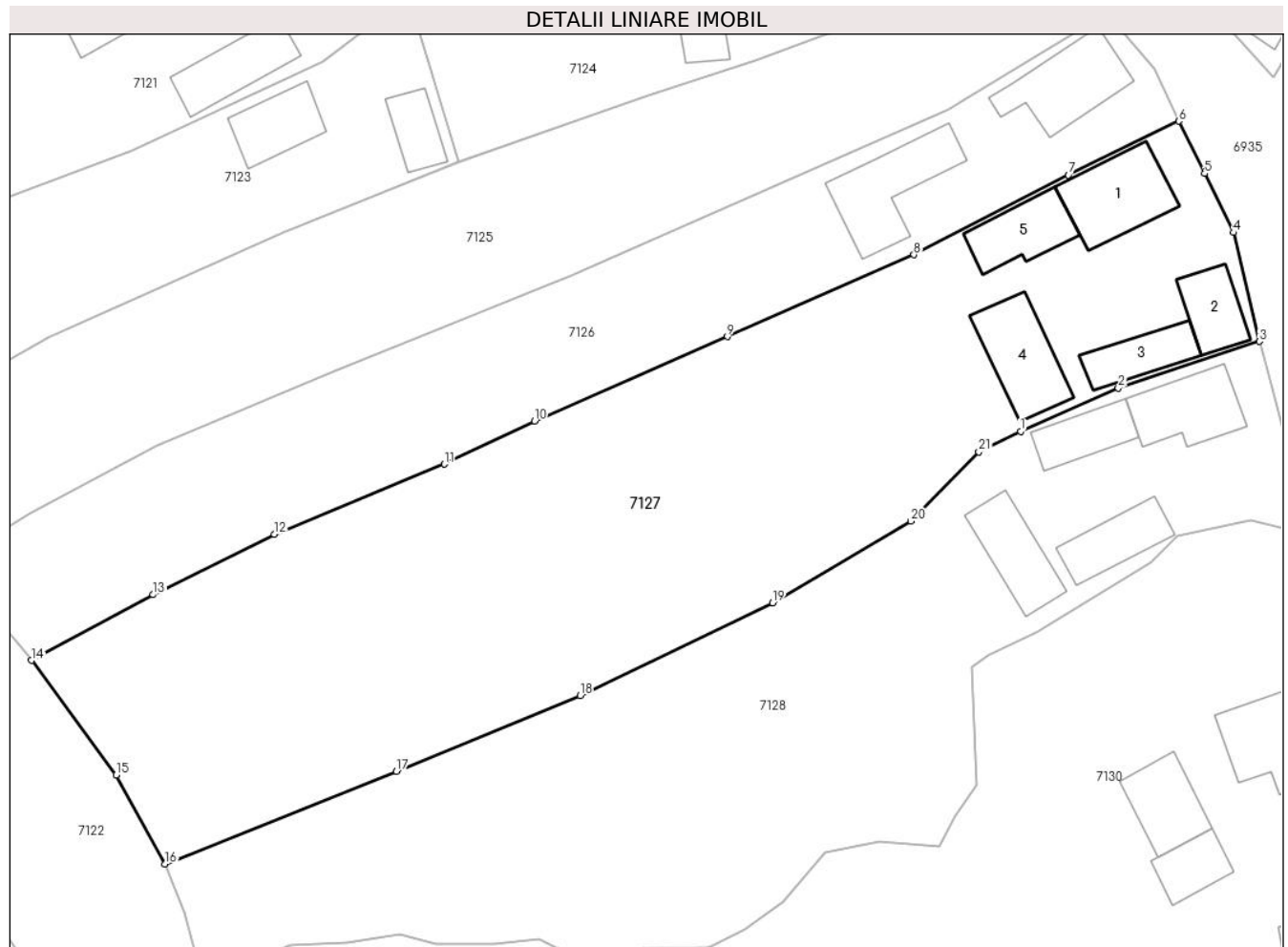
C. Partea III. SARCINI .

Inscrieri privind dezmembramintele dreptului de proprietate, drepturi reale de garanție și sarcini	Referințe
NU SUNT	

Teren

Nr cadastral	Suprafața (mp)*	Observații / Referințe
	3.966	

* Suprafața este determinată în planul de proiecție Stereo 70.



Date referitoare la teren

Crt	Categorie folosință	Intravilan	Suprafața (mp)	Tarla	Parcelă	Nr. topo	Observații / Referințe
1	curți constructii	DA	800	-	-	-	
2	faneata	DA	3.166	-	-	-	

Date referitoare la construcții

Crt	Număr	Destinație construcție	Supraf. (mp)	Situație juridică	Observații / Referințe
A1.1		construcții de locuințe	96	Cu acte	Nr. niveluri:2; S. construită la sol:96 mp; Casă de locuit, P+1, suprafața desfășurată de 192 mp.
A1.2		construcții de locuințe	54	Cu acte	Nr. niveluri:1; S. construită la sol:54 mp; Casă de locuit, P, suprafața desfășurată de 54 mp.
A1.3		construcții anexa	55	Cu acte	Nr. niveluri:1; S. construită la sol:55 mp; Anexă, P, suprafața desfășurată de 55 mp.
A1.4		construcții anexa	91	Cu acte	Nr. niveluri:1; S. construită la sol:91 mp; Anexă, P, suprafața desfășurată de 91 mp.
A1.5		construcții anexa	68	Cu acte	Nr. niveluri:1; S. construită la sol:68 mp; Anexă, P, suprafața desfășurată de 68 mp.

Lungime Segmente

1) Valorile lungimilor segmentelor sunt obținute din proiecție în plan.

Punct început	X / Y	Punct sfârșit	X / Y	Lungime segment (** (m)
1	418.250,937 700.946,474	2	418.262,077 700.951,385	12.174
3	418.278,146 700.956,7	4	418.275,182 700.969,095	12.744
5	418.271,884 700.975,817	6	418.268,968 700.981,765	6.624
7	418.256,379 700.975,642	8	418.238,798 700.966,566	19.785
9	418.217,545 700.957,26	10	418.195,593 700.947,648	23.964
11	418.185,32 700.942,732	12	418.165,93 700.934,774	20.96
13	418.152,139 700.927,886	14	418.138,292 700.920,418	15.732
15	418.147,93 700.907,364	16	418.153,499 700.897,251	11.545
17	418.179,857 700.907,791	18	418.200,779 700.916,422	22.632
19	418.222,665 700.926,956	20	418.238,424 700.936,259	18.3
21	418.246,189 700.944,12	1	418.250,937 700.946,474	5.3

Punct început	X / Y	Punct sfârșit	X / Y	Lungime segment (** (m)
2	418.262,077 700.951,385	3	418.278,146 700.956,7	16.925
4	418.275,182 700.969,095	5	418.271,884 700.975,817	7.487
6	418.268,968 700.981,765	7	418.256,379 700.975,642	13.999
8	418.238,798 700.966,566	9	418.217,545 700.957,26	23.201
10	418.195,593 700.947,648	11	418.185,32 700.942,732	11.389
12	418.165,93 700.934,774	13	418.152,139 700.927,886	15.415
14	418.138,292 700.920,418	15	418.147,93 700.907,364	16.226
16	418.153,499 700.897,251	17	418.179,857 700.907,791	28.387
18	418.200,779 700.916,422	19	418.222,665 700.926,956	24.289
20	418.238,424 700.936,259	21	418.246,189 700.944,12	11.049

** Lungimile segmentelor sunt determinate în planul de proiecție Stereo 70 și sunt rotunjite la 1 milimetru.

*** Distanța dintre puncte este formată din segmente cumulate ce sunt mai mici decât valoarea 1 milimetru.

**DATE DESPRE IMOBILUL NR. 7128**

Oficiul de Cadastru și Publicitate Imobiliară MARAMURES
Biroul de Cadastru și Publicitate Imobiliară Sighetu Marmatiei

A. Partea I. Descrierea imobilului

TEREN Intravilan

Nr. CF vechi:1042, 1511
Nr. topografic:2216, 2215

Adresa: Loc. Sat-Sugatag, Nr. 68, Jud. Maramures

Nr. Crt	Nr cadastral Nr. topografic	Suprafața* (mp)	Observații / Referințe
A1		3.202	Sector cadastral:16 Teren imprejmuit;

Construcții

Crt	Nr cadastral Nr. topografic	Adresa	Observații / Referințe
A1.1		Loc. Sat-Sugatag, Nr. 68, Jud. Maramures	Nr. niveluri:2; S. construita la sol:82 mp; Casă de locuit, P+M, suprafața desfășurată de 142 mp.
A1.2		Loc. Sat-Sugatag, Nr. 68, Jud. Maramures	Nr. niveluri:2; S. construita la sol:61 mp; Casă de locuit, D+P, suprafața desfășurată de 122 mp.
A1.3		Loc. Sat-Sugatag, Nr. 68, Jud. Maramures	Nr. niveluri:1; S. construita la sol:73 mp; Anexă, P, suprafața desfășurată de 73 mp.
A1.4		Loc. Sat-Sugatag, Nr. 68, Jud. Maramures	Nr. niveluri:1; S. construita la sol:53 mp; Anexă, P, suprafața desfășurată de 53 mp.

B. Partea II. Proprietari și acte

Inscrieri privitoare la dreptul de proprietate și alte drepturi reale		Referințe
7128 / 01/08/2024		
Act Normativ nr. Legea 7, din 13/03/1996 emis de Parlamentul României;		
B1	Intabulare, drept de PROPRIETATE, dobandit prin Lege, cota actuala 1/1 1) NEIDENTIFICAT NEIDENTIFICAT	A1
Act Administrativ nr. Adeverința nr. 4991, din 01/08/2024 emis de Primăria Ocna Șugatag;		
B2	Se notează posesia faptică în favoarea lui 1) BOZAI NICOARA	A1
Act Normativ nr. Legea 7, din 13/03/1996 emis de Parlamentul României;		
B3	Intabulare, drept de PROPRIETATE, dobandit prin Lege, cota actuala 1/1 1) BOZAI NICOARA	A1.1, A1.2, A1.3, A1.4

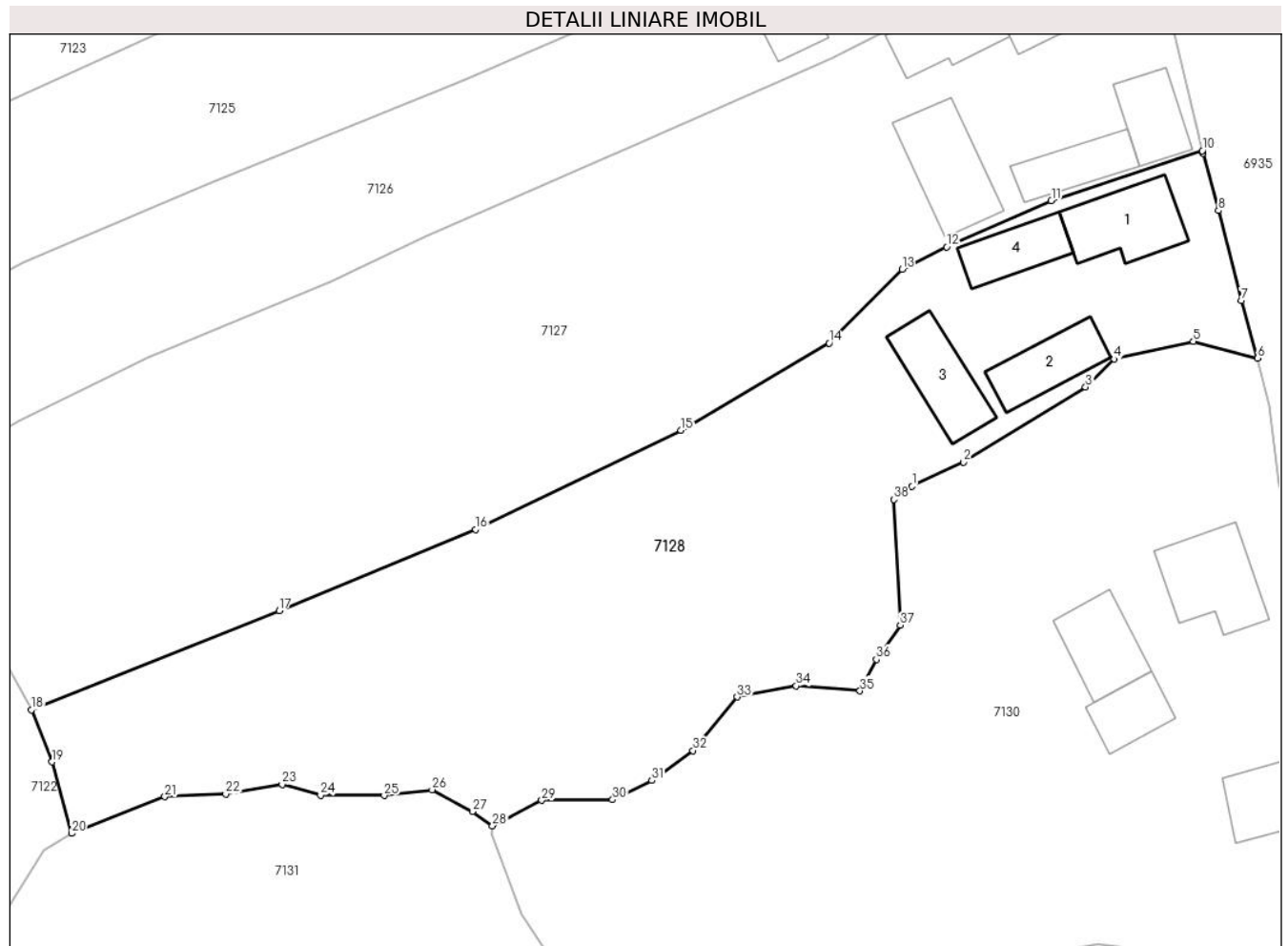
C. Partea III. SARCINI .

Inscrieri privind dezmembramintele dreptului de proprietate, drepturi reale de garanție și sarcini	Referințe
NU SUNT	

Teren

Nr cadastral	Suprafața (mp)*	Observații / Referințe
	3.202	

* Suprafața este determinată în planul de proiecție Stereo 70.



Date referitoare la teren

Crt	Categorie folosință	Intravilan	Suprafața (mp)	Tarla	Parcelă	Nr. topo	Observații / Referințe
1	curți constructii	DA	800	-	-	-	
2	faneata	DA	2.402	-	-	-	

Date referitoare la construcții

Crt	Număr	Destinație construcție	Supraf. (mp)	Situație juridică	Observații / Referințe
A1.1		construcții de locuințe	82	Cu acte	Nr. niveluri:2; S. construita la sol:82 mp; Casă de locuit, P+M, suprafața desfășurată de 142 mp.
A1.2		construcții de locuințe	61	Cu acte	Nr. niveluri:2; S. construita la sol:61 mp; Casă de locuit, D+P, suprafața desfășurată de 122 mp.
A1.3		construcții anexa	73	Cu acte	Nr. niveluri:1; S. construita la sol:73 mp; Anexă, P, suprafața desfășurată de 73 mp.
A1.4		construcții anexa	53	Cu acte	Nr. niveluri:1; S. construita la sol:53 mp; Anexă, P, suprafața desfășurată de 53 mp.

Lungime Segmente

1) Valorile lungimilor segmentelor sunt obținute din proiecție în plan.

Punct început	X / Y	Punct sfârșit	X / Y	Lungime segment (** (m)
1	418.247,265 700.921,012	2	418.252,746 700.923,593	6.058
3	418.265,729 700.931,58	4	418.268,736 700.934,554	4.229
5	418.277,212 700.936,411	6	418.284,039 700.934,628	7.056
7	418.282,299 700.940,761	8	418.279,878 700.950,334	9.874
9	418.278,211 700.956,427	10	418.278,146 700.956,7	0.281
11	418.262,077 700.951,385	12	418.250,937 700.946,474	12.174
13	418.246,189 700.944,12	14	418.238,424 700.936,259	11.049
15	418.222,665 700.926,956	16	418.200,779 700.916,422	24.289
17	418.179,857 700.907,791	18	418.153,499 700.897,251	28.387
19	418.155,702 700.891,728	20	418.157,756 700.884,115	7.885
21	418.167,704 700.888,004	22	418.174,181 700.888,29	6.483
23	418.180,182 700.889,308	24	418.184,273 700.888,182	4.243
25	418.191,057 700.888,131	26	418.196,151 700.888,753	5.132
27	418.200,442 700.886,446	28	418.202,583 700.884,926	2.626
29	418.207,831 700.887,622	30	418.215,363 700.887,692	7.532
31	418.219,558 700.889,727	32	418.223,924 700.892,921	5.41
33	418.228,638 700.898,618	34	418.234,909 700.899,803	6.382
35	418.241,707 700.899,262	36	418.243,458 700.902,611	3.779
37	418.246,005 700.906,257	38	418.245,343 700.919,601	13.36

Punct început	X / Y	Punct sfârșit	X / Y	Lungime segment (** (m)
2	418.252,746 700.923,593	3	418.265,729 700.931,58	15.243
4	418.268,736 700.934,554	5	418.277,212 700.936,411	8.677
6	418.284,039 700.934,628	7	418.282,299 700.940,761	6.375
8	418.279,878 700.950,334	9	418.278,211 700.956,427	6.317
10	418.278,146 700.956,7	11	418.262,077 700.951,385	16.925
12	418.250,937 700.946,474	13	418.246,189 700.944,12	5.3
14	418.238,424 700.936,259	15	418.222,665 700.926,956	18.3
16	418.200,779 700.916,422	17	418.179,857 700.907,791	22.632
18	418.153,499 700.897,251	19	418.155,702 700.891,728	5.946
20	418.157,756 700.884,115	21	418.167,704 700.888,004	10.681
22	418.174,181 700.888,29	23	418.180,182 700.889,308	6.087
24	418.184,273 700.888,182	25	418.191,057 700.888,131	6.784
26	418.196,151 700.888,753	27	418.200,442 700.886,446	4.872
28	418.202,583 700.884,926	29	418.207,831 700.887,622	5.9
30	418.215,363 700.887,692	31	418.219,558 700.889,727	4.663
32	418.223,924 700.892,921	33	418.228,638 700.898,618	7.394
34	418.234,909 700.899,803	35	418.241,707 700.899,262	6.819
36	418.243,458 700.902,611	37	418.246,005 700.906,257	4.448
38	418.245,343 700.919,601	1	418.247,265 700.921,012	2.384

** Lungimile segmentelor sunt determinate în planul de proiecție Stereo 70 și sunt rotunjite la 1 milimetru.

*** Distanța dintre puncte este formată din segmente cumulate ce sunt mai mici decât valoarea 1 milimetru.



DATE DESPRE IMOBILUL NR. 7130

Oficiul de Cadastru și Publicitate Imobiliară MARAMURES
Biroul de Cadastru și Publicitate Imobiliară Sighetu Marmatiei

A. Partea I. Descrierea imobilului

TEREN Intravilan

Adresa: Loc. Sat-Sugatag, Nr. 70, Jud. Maramures

Nr. Crt	Nr cadastral Nr. topografic	Suprafața* (mp)	Observații / Referințe
A1	52074	5.084	Sector cadastral:16 Teren imprejmuit;

Construcții

Crt	Nr cadastral Nr. topografic	Adresa	Observații / Referințe
A1.1	52074-C1	Loc. Sat-Sugatag, Nr. 70, Jud. Maramures	Nr. niveluri:2; S. construita la sol:106 mp; S. construita desfasurata:212 mp; Casa de locuit, tip P+1, edificata in anul 2012, avand suprafata construita desfasurata de 212 mp. Suprafata terasa = 18 mp. Casa a fost edificata in baza Autorizatiei de construire nr. 12/05.04.2012
A1.2		Loc. Sat-Sugatag, Nr. 70, Jud. Maramures	Nr. niveluri:1; S. construita la sol:44 mp; S. construita desfasurata:44 mp; Casa de locuit, P, suprafata desfasurata 44 mp
A1.3		Loc. Sat-Sugatag, Nr. 70, Jud. Maramures	Nr. niveluri:1; S. construita la sol:67 mp; S. construita desfasurata:67 mp; Construcție anexă, P, suprafata desfasurata 67 mp
A1.4		Loc. Sat-Sugatag, Nr. 70, Jud. Maramures	Nr. niveluri:3; S. construita la sol:90 mp; S. construita desfasurata:139 mp; Casa de locuit, Sp+P+1Ep, Suprafata desfășurată de 139mp (Subsol cu suprafata construita de 12mp, etaj cu suprafata construită de 37mp)
A1.5		Loc. Sat-Sugatag, Nr. 70, Jud. Maramures	Nr. niveluri:1; S. construita la sol:64 mp; S. construita desfasurata:64 mp; Casa de locuit, P, Suprafata desfășurată de 64mp

B. Partea II. Proprietari și acte

Inscrieri privitoare la dreptul de proprietate și alte drepturi reale	Referințe
7130 / 01/08/2024	
Act Administrativ nr. Titlu de Proprietate nr. 14174, din 26/09/2016 emis de Comisia județeană de fond funciar Maramureș;	
B1	A1
Intabulare, drept de PROPRIETATE cu titlu de drept aplicarea Legii nr. 247/2005, dobandit prin Reconstituire, cota actuala 1/1, cota initiala 1/1	
1) TINCO MARIANA-MARTA	
OBSERVATII: poziție transcrisă din CF nr. 52074 Ocna Șugatag, înscrisă sub rangul încheierii nr. 11043/11.07.2018	
Act Normativ nr. Legea nr. 7, din 13/03/1996 emis de Guvernul României;	
B3	A1.2, A1.3, A1.4, A1.5
Intabulare, drept de PROPRIETATE, dobandit prin Lege, cota actuala 1/1	
1) TINCO MARIANA-MARTA	
Act Administrativ nr. Certificat de atestare a edificarii constructiei nr. 3244, din 25/06/2018 emis de Primaria Comunei Ocna-Sugatag;	
B3	A1.1
Intabulare, drept de PROPRIETATE, dobandit prin Construire, cota actuala 1/1, cota initiala 1/1	
1) TINCO MARIANA-MARTA	
OBSERVATII: poziție transcrisă din CF nr. 52074 Ocna Șugatag, înscrisă sub rangul încheierii nr. 11043/11.07.2018	

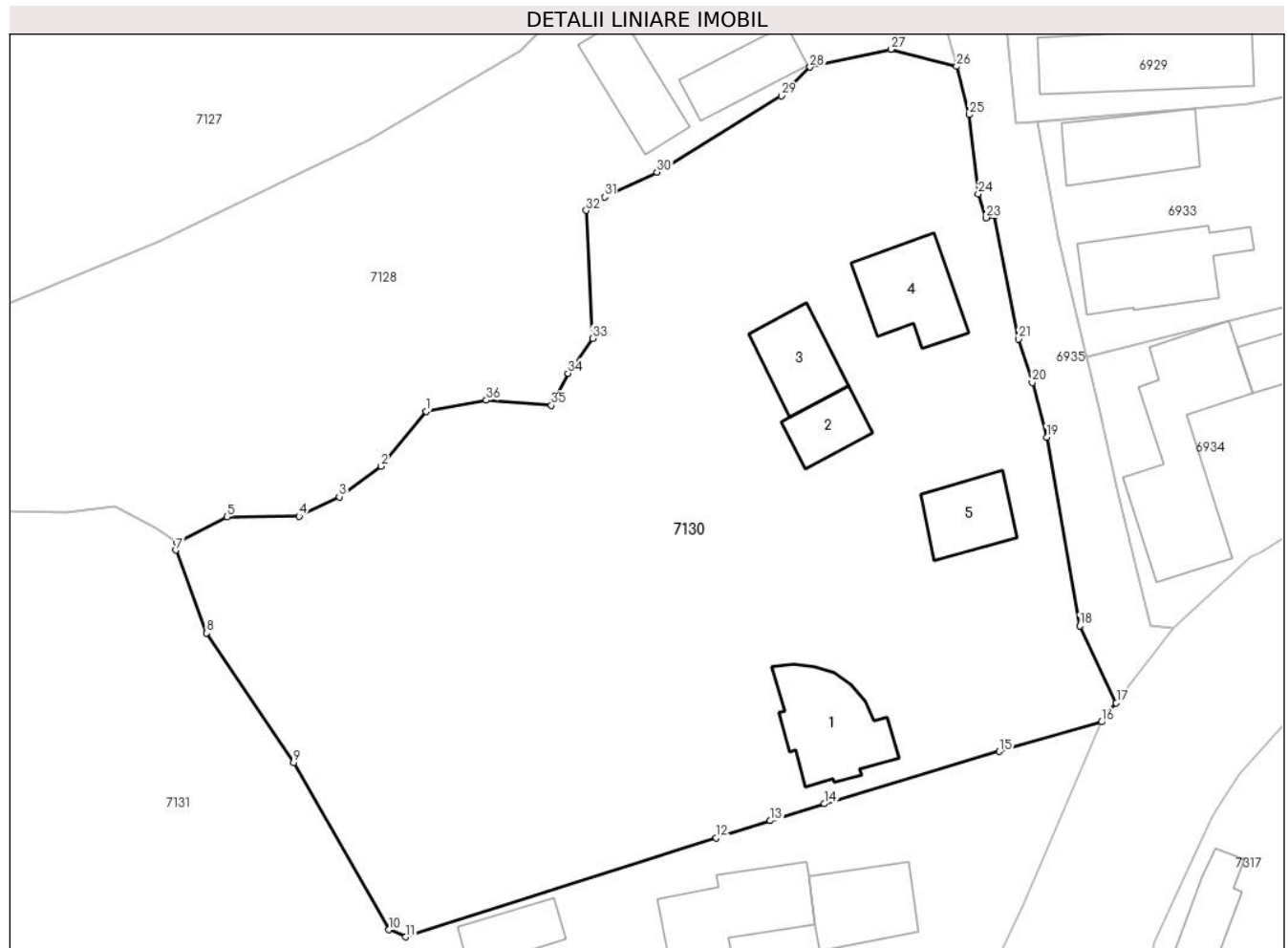
C. Partea III. SARCINI .

Inscrieri privind dezmembramentele dreptului de proprietate, drepturi reale de garanție și sarcini	Referințe
NU SUNT	

Teren

Nr cadastral	Suprafața (mp)*	Observații / Referințe
52074	5.084	

* Suprafața este determinată în planul de proiecție Stereo 70.



Date referitoare la teren

Crt	Categorie folosință	Intra vilan	Suprafața (mp)	Tarla	Parcelă	Nr. topo	Observații / Referințe
1	curți constructii	DA	1.500	-	-	-	
2	arabil	DA	1.844	-	-	-	
3	faneata	DA	1.740	-	-	-	

Date referitoare la construcții

Crt	Număr	Destinație construcție	Supraf. (mp)	Situație juridică	Observații / Referințe
A1.1	52074-C1	construcții de locuințe	106	Cu acte	Nr. niveluri:2; S. construita la sol:106 mp; S. construita desfasurata:212 mp; Casa de locuit, tip P+1, edificata in anul 2012, avand suprafata construita desfasurata de 212 mp. Suprafata terasa = 18 mp. Casa a fost edificata in baza Autorizatiei de construire nr. 12/05.04.2012
A1.2		construcții de locuințe	44	Cu acte	Nr. niveluri:1; S. construita la sol:44 mp; S. construita desfasurata:44 mp; Casa de locuit, P, suprafata desfășurată 44 mp
A1.3		construcții anexa	67	Cu acte	Nr. niveluri:1; S. construita la sol:67 mp; S. construita desfasurata:67 mp; Construcție anexă, P, suprafata desfășurată 67 mp
A1.4		construcții de locuințe	90	Cu acte	Nr. niveluri:3; S. construita la sol:90 mp; S. construita desfasurata:139 mp; Casa de locuit, Sp+P+1Ep, Suprafata desfășurată de 139mp (Subsol cu suprafata construita de 12mp, etaj cu suprafata construită de 37mp)

Crt	Număr	Destinație construcție	Supraf. (mp)	Situație juridică	Observații / Referințe
A1.5		construcții anexa	64	Cu acte	Nr. niveluri:1; S. construita la sol:64 mp; S. construita desfasurata:64 mp; Casa de locuit, P, Suprafata desfășurată de 64mp

Lungime Segmente

1) Valorile lungimilor segmentelor sunt obținute din proiecție în plan.

Punct început	X / Y	Punct sfârșit	X / Y	Lungime segment (** (m))	Punct început	X / Y	Punct sfârșit	X / Y	Lungime segment (** (m))
1	418.228,638 700.898,618	2	418.223,924 700.892,921	7.394	2	418.223,924 700.892,921	3	418.219,558 700.889,727	5.41
3	418.219,558 700.889,727	4	418.215,363 700.887,692	4.663	4	418.215,363 700.887,692	5	418.207,831 700.887,622	7.532
5	418.207,831 700.887,622	6	418.202,583 700.884,926	5.9	6	418.202,583 700.884,926	7	418.202,46 700.884,14	0.796
7	418.202,46 700.884,14	8	418.205,678 700.875,493	9.226	8	418.205,678 700.875,493	9	418.214,786 700.861,977	16.298
9	418.214,786 700.861,977	10	418.224,747 700.844,549	20.074	10	418.224,747 700.844,549	11	418.226,496 700.843,807	1.9
11	418.226,496 700.843,807	12	418.258,938 700.854,157	34.053	12	418.258,938 700.854,157	13	418.264,593 700.855,926	5.925
13	418.264,593 700.855,926	14	418.270,248 700.857,695	5.925	14	418.270,248 700.857,695	15	418.288,504 700.863,149	19.053
15	418.288,504 700.863,149	16	418.299,184 700.866,231	11.116	16	418.299,184 700.866,231	17	418.300,719 700.868,231	2.521
17	418.300,719 700.868,231	18	418.296,896 700.876,258	8.891	18	418.296,896 700.876,258	19	418.293,449 700.895,94	19.982
19	418.293,449 700.895,94	20	418.291,948 700.901,658	5.912	20	418.291,948 700.901,658	21	418.290,514 700.906,186	4.75
21	418.290,514 700.906,186	22	418.288,004 700.919,044	13.101	22	418.288,004 700.919,044	23	418.287,136 700.918,829	0.894
23	418.287,136 700.918,829	24	418.286,296 700.921,308	2.617	24	418.286,296 700.921,308	25	418.285,346 700.929,58	8.326
25	418.285,346 700.929,58	26	418.284,039 700.934,628	5.214	26	418.284,039 700.934,628	27	418.277,212 700.936,411	7.056
27	418.277,212 700.936,411	28	418.268,736 700.934,554	8.677	28	418.268,736 700.934,554	29	418.265,729 700.931,58	4.229
29	418.265,729 700.931,58	30	418.252,746 700.923,593	15.243	30	418.252,746 700.923,593	31	418.247,265 700.921,012	6.058
31	418.247,265 700.921,012	32	418.245,343 700.919,601	2.384	32	418.245,343 700.919,601	33	418.246,005 700.906,257	13.36
33	418.246,005 700.906,257	34	418.243,458 700.902,611	4.448	34	418.243,458 700.902,611	35	418.241,707 700.899,262	3.779
35	418.241,707 700.899,262	36	418.234,909 700.899,803	6.819	36	418.234,909 700.899,803	1	418.228,638 700.898,618	6.382

** Lungimile segmentelor sunt determinate în planul de proiecție Stereo 70 și sunt rotunjite la 1 milimetru.

*** Distanța dintre puncte este formată din segmente cumulate ce sunt mai mici decât valoarea 1 milimetru.



DATE DESPRE IMOBILUL NR. 7131

Oficiul de Cadastru și Publicitate Imobiliară MARAMURES
Biroul de Cadastru și Publicitate Imobiliară Sighetu Marmatiei

A. Partea I. Descrierea imobilului

TEREN Intravilan

Adresa: Loc. Sat-Sugatag, Nr. 71, Jud. Maramures

Nr. Crt	Nr cadastral Nr. topografic	Suprafața* (mp)	Observații / Referințe
A1	56719	10.097	Sector cadastral:16 Teren neimprijmit;

Construcții

Crt	Nr cadastral Nr. topografic	Adresa	Observații / Referințe
A1.1	56719-C1	Loc. Sat-Sugatag, Nr. 71, Jud. Maramures	Nr. niveluri:2; S. construita la sol:158 mp; S. construita desfasurata:316 mp; Casa de locuit P+M, Suprafata desfasurata=316 mp.
A1.2	56719-C2	Loc. Sat-Sugatag, Nr. 71, Jud. Maramures	Nr. niveluri:2; S. construita la sol:80 mp; S. construita desfasurata:121 mp; Casa de locuit Dp+P, Suprafata desfasurata=121 mp.
A1.3	56719-C3	Loc. Sat-Sugatag, Nr. 71, Jud. Maramures	Nr. niveluri:1; S. construita la sol:135 mp; S. construita desfasurata:135 mp; Anexa P, Suprafata desfasurata=135 mp.
A1.4	56719-C4	Loc. Sat-Sugatag, Nr. 71, Jud. Maramures	Nr. niveluri:1; S. construita la sol:23 mp; S. construita desfasurata:23 mp; Anexa P, Suprafata desfasurata=23 mp.
A1.5	56719-C5	Loc. Sat-Sugatag, Nr. 71, Jud. Maramures	Nr. niveluri:1; S. construita la sol:47 mp; S. construita desfasurata:47 mp; Anexa P, Suprafata desfasurata=47 mp.

B. Partea II. Proprietari și acte

Inscrieri privitoare la dreptul de proprietate și alte drepturi reale	Referințe
7131 / 01/08/2024	
Act Normativ nr. Legea nr. 7, din 13/03/1996 emis de Parlamentul României;	
B1	Intabulare, drept de PROPRIETATE, dobandit prin Lege, cota actuala 1/1 1) NEIDENTIFICAT NEIDENTIFICAT
Act Administrativ nr. Adeverința nr. 1032, din 23/02/2022 emis de Primăria Ocna Șugatag;	
B2	se noteaza posesia asupra imobilului de sub A1 in favoarea lui 1) GHERMAN MĂRIUCA 2) GHERMAN ION OBSERVATII: Poziție transcrisă din CF nr. 56719 Ocna Șugatag, înscrisă sub încheierea nr. 4778/10.03.2022
Act Normativ nr. Legea nr. 7, din 13/03/1996 emis de Parlamentul României;	
B3	Intabulare, drept de PROPRIETATE, dobandit prin Lege, cota actuala 1/1 1) GHERMAN ION 2) GHERMAN MĂRIUCA

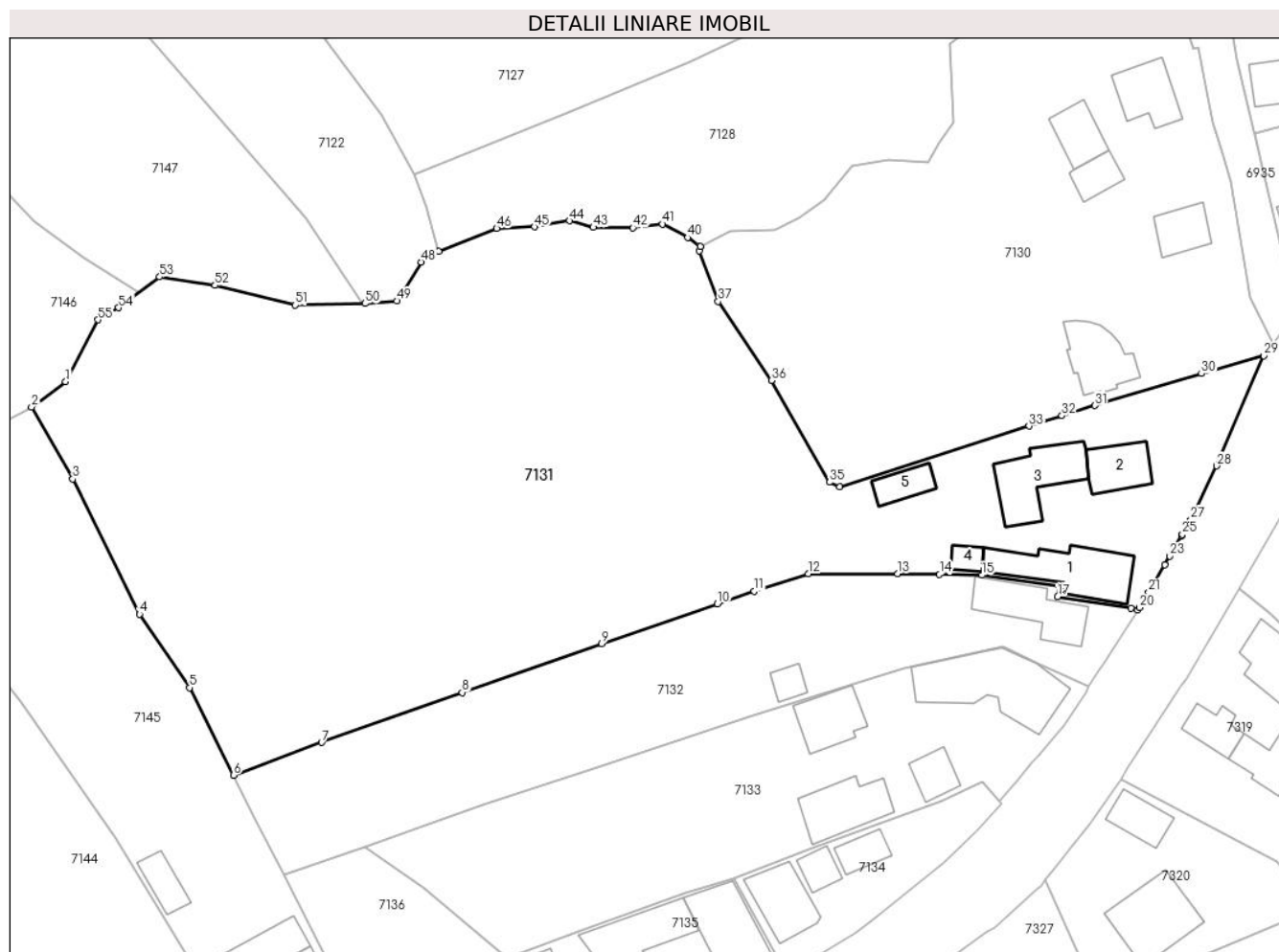
C. Partea III. SARCINI .

Inscrieri privind dezmembramintele dreptului de proprietate, drepturi reale de garanție și sarcini	Referințe
NU SUNT	

Teren

Nr cadastral	Suprafața (mp)*	Observații / Referințe
56719	10.097	

* Suprafața este determinată în planul de proiecție Stereo 70.



Date referitoare la teren

Crt	Categorie folosință	Intra vilan	Suprafața (mp)	Tarla	Parcelă	Nr. topo	Observații / Referințe
1	curți constructii	DA	1.700	-	-	-	
2	arabil	DA	1.900	-	-	-	
3	faneata	DA	6.497	-	-	-	

Date referitoare la construcții

Crt	Număr	Destinație construcție	Supraf. (mp)	Situație juridică	Observații / Referințe
A1.1	56719-C1	construcții de locuințe	158	Cu acte	Nr. niveluri:2; S. construită la sol:158 mp; S. construită desfășurată:316 mp; Casa de locuit P+M, Suprafața desfășurată=316 mp.
A1.2	56719-C2	construcții de locuințe	80	Cu acte	Nr. niveluri:2; S. construită la sol:80 mp; S. construită desfășurată:121 mp; Casa de locuit Dp+P, Suprafața desfășurată=121 mp.
A1.3	56719-C3	construcții anexa	135	Cu acte	Nr. niveluri:1; S. construită la sol:135 mp; S. construită desfășurată:135 mp; Anexa P, Suprafața desfășurată=135 mp.
A1.4	56719-C4	construcții anexa	23	Cu acte	Nr. niveluri:1; S. construită la sol:23 mp; S. construită desfășurată:23 mp; Anexa P, Suprafața desfășurată=23 mp.
A1.5	56719-C5	construcții anexa	47	Cu acte	Nr. niveluri:1; S. construită la sol:47 mp; S. construită desfășurată:47 mp; Anexa P, Suprafața desfășurată=47 mp.

Lungime Segmente

1) Valorile lungimilor segmentelor sunt obținute din proiecție în plan.

Punct început	X / Y	Punct sfârșit	X / Y	Lungime segment
1	418.093,825 700.861,786	2	418.087,991 700.857,446	7.271
4	418.106,49 700.821,967	5	418.115,045 700.809,357	15.238
7	418.137,711 700.799,968	8	418.161,774 700.808,533	25.542
10	418.205,547 700.823,683	11	418.211,87 700.825,891	6.697
13	418.236,412 700.828,881	14	418.243,606 700.828,758	7.195
16	418.264,136 700.826,818	17	418.263,88 700.824,952	1.883
19	418.277,565 700.822,617	20	418.277,86 700.823,076	0.546
22	418.282,221 700.830,426	23	418.283,071 700.831,889	1.692
25	418.285,239 700.835,619	26	418.285,76 700.836,516	1.037
28	418.291,106 700.847,353	29	418.299,184 700.866,231	20.534
31	418.270,248 700.857,695	32	418.264,593 700.855,926	5.925
34	418.226,496 700.843,807	35	418.224,747 700.844,549	1.9
37	418.205,678 700.875,493	38	418.202,46 700.884,14	9.226
40	418.200,442 700.886,446	41	418.196,151 700.888,753	4.872
43	418.184,273 700.888,182	44	418.180,182 700.889,308	4.243
46	418.167,704 700.888,004	47	418.157,756 700.884,115	10.681
49	418.150,586 700.875,6	50	418.145,161 700.875,153	5.443
52	418.119,427 700.878,268	53	418.109,94 700.879,7	9.594
55	418.099,389 700.872,358	1	418.093,825 700.861,786	11.947

Punct început	X / Y	Punct sfârșit	X / Y	Lungime segment
2	418.087,991 700.857,446	3	418.095,051 700.845,098	14.224
5	418.115,045 700.809,357	6	418.122,599 700.794,377	16.777
8	418.161,774 700.808,533	9	418.185,708 700.816,918	25.36
11	418.211,87 700.825,891	12	418.221,086 700.828,874	9.687
14	418.243,606 700.828,758	15	418.250,874 700.828,638	7.269
17	418.263,88 700.824,952	18	418.276,39 700.822,965	12.667
20	418.277,86 700.823,076	21	418.279,464 700.825,683	3.061
23	418.283,071 700.831,889	24	418.285,091 700.835,365	4.02
26	418.285,76 700.836,516	27	418.286,669 700.838,081	1.81
29	418.299,184 700.866,231	30	418.288,504 700.863,149	11.116
32	418.264,593 700.855,926	33	418.258,938 700.854,157	5.925
35	418.224,747 700.844,549	36	418.214,786 700.861,977	20.074
38	418.202,46 700.884,14	39	418.202,583 700.884,926	0.796
41	418.196,151 700.888,753	42	418.191,057 700.888,131	5.132
44	418.180,182 700.889,308	45	418.174,181 700.888,29	6.087
47	418.157,756 700.884,115	48	418.154,767 700.882,271	3.512
50	418.145,161 700.875,153	51	418.133,18 700.874,874	11.984
53	418.109,94 700.879,7	54	418.102,917 700.874,432	8.779

Punct început	X / Y	Punct sfârșit	X / Y	Lungime segment
3	418.095,051 700.845,098	4	418.106,49 700.821,967	25.805
6	418.122,599 700.794,377	7	418.137,711 700.799,968	16.113
9	418.185,708 700.816,918	10	418.205,547 700.823,683	20.961
12	418.221,086 700.828,874	13	418.236,412 700.828,881	15.326
15	418.250,874 700.828,638	16	418.264,136 700.826,818	13.386
18	418.276,39 700.822,965	19	418.277,565 700.822,617	1.225
21	418.279,464 700.825,683	22	418.282,221 700.830,426	5.486
24	418.285,091 700.835,365	25	418.285,239 700.835,619	0.294
27	418.286,669 700.838,081	28	418.291,106 700.847,353	10.279
30	418.288,504 700.863,149	31	418.270,248 700.857,695	19.053
33	418.258,938 700.854,157	34	418.226,496 700.843,807	34.053
36	418.214,786 700.861,977	37	418.205,678 700.875,493	16.298
39	418.202,583 700.884,926	40	418.200,442 700.886,446	2.626
42	418.191,057 700.888,131	43	418.184,273 700.888,182	6.784
45	418.174,181 700.888,29	46	418.167,704 700.888,004	6.483
48	418.154,767 700.882,271	49	418.150,586 700.875,6	7.873
51	418.133,18 700.874,874	52	418.119,427 700.878,268	14.166
54	418.102,917 700.874,432	55	418.099,389 700.872,358	4.092

** Lungimile segmentelor sunt determinate în planul de proiecție Stereo 70 și sunt rotunjite la 1 milimetru.

*** Distanța dintre puncte este formată din segmente cumulate ce sunt mai mici decât valoarea 1 milimetru.

**DATE DESPRE IMOBILUL NR. 7132**

Oficiul de Cadastru și Publicitate Imobiliară MARAMURES
Biroul de Cadastru și Publicitate Imobiliară Sighetu Marmatiei

A. Partea I. Descrierea imobilului

TEREN Intravilan

Nr. CF vechi:287, 485

Adresa: Loc. Sat-Sugatag, Nr. 72, Jud. Maramures

Nr. Crt	Nr cadastral Nr. topografic	Suprafața* (mp)	Observații / Referințe
A1		2.769	Sector cadastral:16 Teren imprejmuit; Parte din nr. topo 2209 și 2210

Construcții

Crt	Nr cadastral Nr. topografic	Adresa	Observații / Referințe
A1.1		Loc. Sat-Sugatag, Nr. 72, Jud. Maramures	Nr. niveluri:2; S. construita la sol:122 mp; Casă de locuit, P+1, suprafața desfășurată de 244 mp.
A1.2		Loc. Sat-Sugatag, Nr. 72, Jud. Maramures	Nr. niveluri:1; S. construita la sol:27 mp; Anexă, P, suprafața desfășurată de 27 mp.

B. Partea II. Proprietari și acte

Inscrieri privitoare la dreptul de proprietate și alte drepturi reale		Referințe
7132 / 01/08/2024		
Act Normativ nr. Legea 7, din 13/03/1996 emis de Parlamentul României;		
B1	Intabulare, drept de PROPRIETATE, dobândit prin Lege, cota actuala 1/1 1) NEIDENTIFICAT NEIDENTIFICAT	A1
Act Administrativ nr. Adeverința nr. 4992, din 01/08/2024 emis de Primăria Ocna Șugatag;		
B2	Se notează posesia faptică în favoarea lui 1) PRALEA GHEORGHE-IOAN	A1
Act Normativ nr. Legea 7, din 13/03/1996 emis de Parlamentul României;		
B3	Intabulare, drept de PROPRIETATE, dobândit prin Lege, cota actuala 1/1 1) PRALEA GHEORGHE-IOAN	A1.1, A1.2

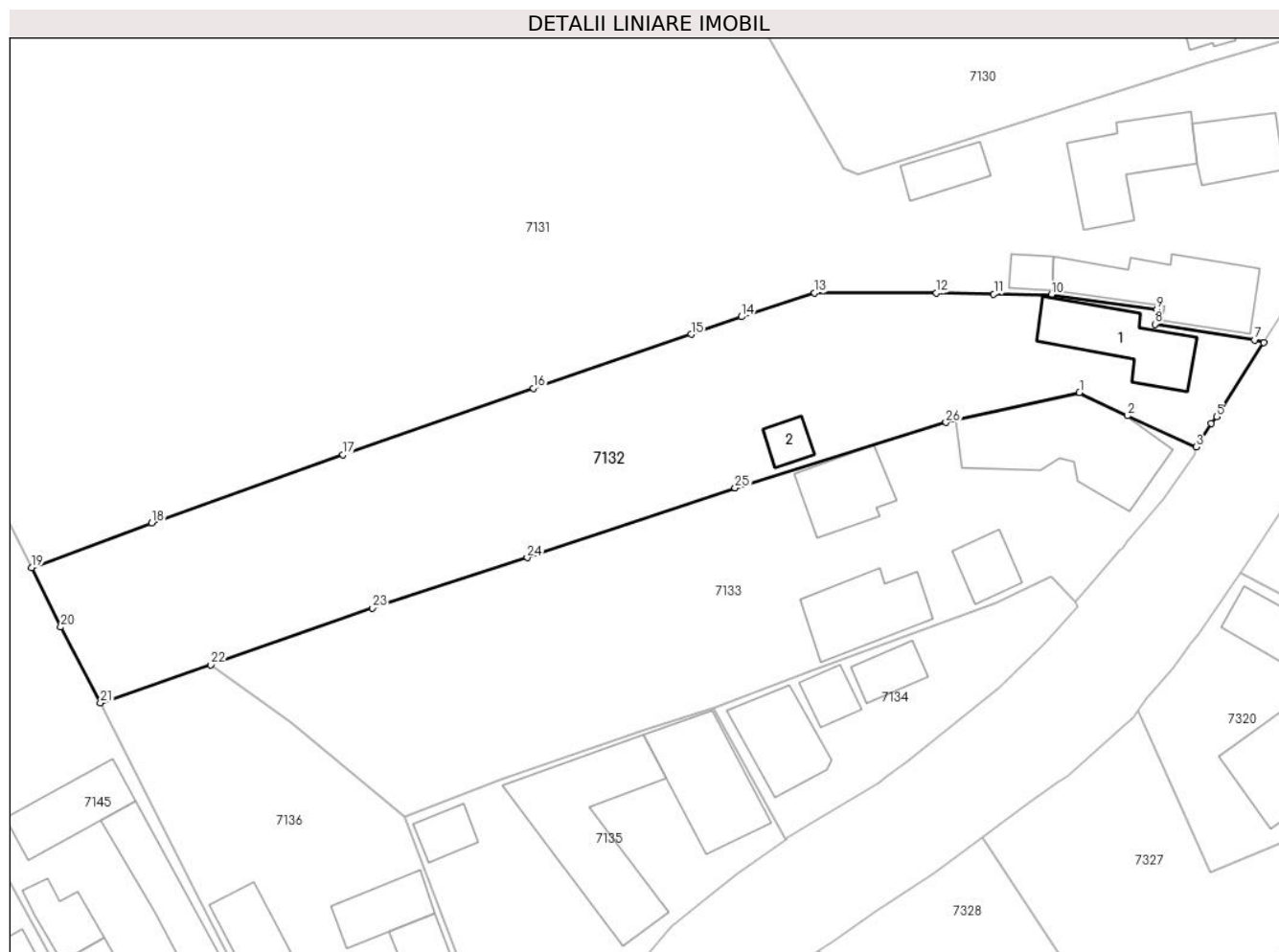
C. Partea III. SARCINI .

Inscrieri privind dezmembramintele dreptului de proprietate, drepturi reale de garanție și sarcini	Referințe
NU SUNT	

Teren

Nr cadastral	Suprafața (mp)*	Observații / Referințe
	2.769	Parte din nr. topo 2209 și 2210

* Suprafața este determinată în planul de proiecție Stereo 70.



Date referitoare la teren

Crt	Categorie folosință	Intravilan	Suprafața (mp)	Tarla	Parcelă	Nr. topo	Observații / Referințe
1	curți constructii	DA	600	-	-	-	
2	faneata	DA	2.169	-	-	-	

Date referitoare la construcții

Crt	Număr	Destinație construcție	Supraf. (mp)	Situație juridică	Observații / Referințe
A1.1		construcții de locuințe	122	Cu acte	Nr. niveluri:2; S. construită la sol:122 mp; Casă de locuit, P+1, suprafața desfășurată de 244 mp.
A1.2		construcții anexa	27	Cu acte	Nr. niveluri:1; S. construită la sol:27 mp; Anexă, P, suprafața desfășurată de 27 mp.

Lungime Segmente

1) Valorile lungimilor segmentelor sunt obținute din proiecție în plan.

Punct început	X / Y	Punct sfârșit	X / Y	Lungime segment (** (m))	Punct început	X / Y	Punct sfârșit	X / Y	Lungime segment (** (m))
1	418.254,39 700.816,357	2	418.260,416 700.813,455	6.688	2	418.260,416 700.813,455	3	418.269,079 700.809,525	9.513
3	418.269,079 700.809,525	4	418.270,963 700.812,507	3.527	4	418.270,963 700.812,507	5	418.271,611 700.813,349	1.062

Punct început	X / Y	Punct sfârșit	X / Y	Lungime segment (** (m)
5	418.271,611 700.813,349	6	418.277,565 700.822,617	11.016
7	418.276,39 700.822,965	8	418.263,88 700.824,952	12.667
9	418.264,136 700.826,818	10	418.250,874 700.828,638	13.386
11	418.243,606 700.828,758	12	418.236,412 700.828,881	7.195
13	418.221,086 700.828,874	14	418.211,87 700.825,891	9.687
15	418.205,547 700.823,683	16	418.185,708 700.816,918	20.961
17	418.161,774 700.808,533	18	418.137,711 700.799,968	25.542
19	418.122,599 700.794,377	20	418.126,279 700.786,898	8.335
21	418.131,251 700.777,347	22	418.145,146 700.782,165	14.707
23	418.165,444 700.789,277	24	418.184,935 700.795,624	20.498
25	418.211,08 700.804,385	26	418.237,591 700.812,609	27.757

Punct început	X / Y	Punct sfârșit	X / Y	Lungime segment (** (m)
6	418.277,565 700.822,617	7	418.276,39 700.822,965	1.225
8	418.263,88 700.824,952	9	418.264,136 700.826,818	1.883
10	418.250,874 700.828,638	11	418.243,606 700.828,758	7.269
12	418.236,412 700.828,881	13	418.221,086 700.828,874	15.326
14	418.211,87 700.825,891	15	418.205,547 700.823,683	6.697
16	418.185,708 700.816,918	17	418.161,774 700.808,533	25.36
18	418.137,711 700.799,968	19	418.122,599 700.794,377	16.113
20	418.126,279 700.786,898	21	418.131,251 700.777,347	10.768
22	418.145,146 700.782,165	23	418.165,444 700.789,277	21.508
24	418.184,935 700.795,624	25	418.211,08 700.804,385	27.574
26	418.237,591 700.812,609	1	418.254,39 700.816,357	17.212

** Lungimile segmentelor sunt determinate în planul de proiecție Stereo 70 și sunt rotunjite la 1 milimetru.

*** Distanța dintre puncte este formată din segmente cumulate ce sunt mai mici decât valoarea 1 milimetru.

**DATE DESPRE IMOBILUL NR. 7133**

Oficiul de Cadastru și Publicitate Imobiliară MARAMURES
Biroul de Cadastru și Publicitate Imobiliară Sighetu Marmatiei

A. Partea I. Descrierea imobilului

TEREN Intravilan

Nr. CF vechi:109, 523
Nr. topografic:2211, 104

Adresa: Loc. Sat-Sugatag, Nr. 74, Jud. Maramures

Nr. Crt	Nr cadastral Nr. topografic	Suprafața* (mp)	Observații / Referințe
A1	51060	2.728	Sector cadastral:16 Teren imprejmuit; Parte din nr. topo 103/b

Construcții

Crt	Nr cadastral Nr. topografic	Adresa	Observații / Referințe
A1.1		Loc. Sat-Sugatag, Nr. 74, Jud. Maramures	Nr. niveluri:2; S. construita la sol:220 mp; Casă de locuit, P+1, suprafața desfășurată de 440 mp.
A1.2		Loc. Sat-Sugatag, Nr. 74, Jud. Maramures	Nr. niveluri:1; S. construita la sol:48 mp; Anexă, P, suprafața desfășurată de 122 mp.
A1.3		Loc. Sat-Sugatag, Nr. 74, Jud. Maramures	Nr. niveluri:1; S. construita la sol:116 mp; Anexă, P, suprafața desfășurată de 116 mp.
A1.4		Loc. Sat-Sugatag, Nr. 74, Jud. Maramures	Nr. niveluri:1; S. construita la sol:90 mp; Anexă, P, suprafața desfășurată de 90 mp.

B. Partea II. Proprietari și acte

Inscrieri privitoare la dreptul de proprietate și alte drepturi reale		Referințe
7133 / 01/08/2024		
Act Normativ nr. Legea 7, din 13/03/1996 emis de Parlamentul României;		
B1	Intabulare, drept de PROPRIETATE, dobandit prin Lege, cota actuala 1/1 1) NEIDENTIFICAT NEIDENTIFICAT	A1
Act Administrativ nr. Adeverința nr. 4993, din 01/08/2024 emis de Primăria Ocna Șugatag;		
B2	Se notează posesia faptică în favoarea lui 1) MESAROȘ PARASCA	A1
Act Normativ nr. Legea 7, din 13/03/1996 emis de Parlamentul României;		
B3	Intabulare, drept de PROPRIETATE, dobandit prin Lege, cota actuala 1/1 1) MESAROȘ PARASCA	A1.1, A1.2, A1.3, A1.4

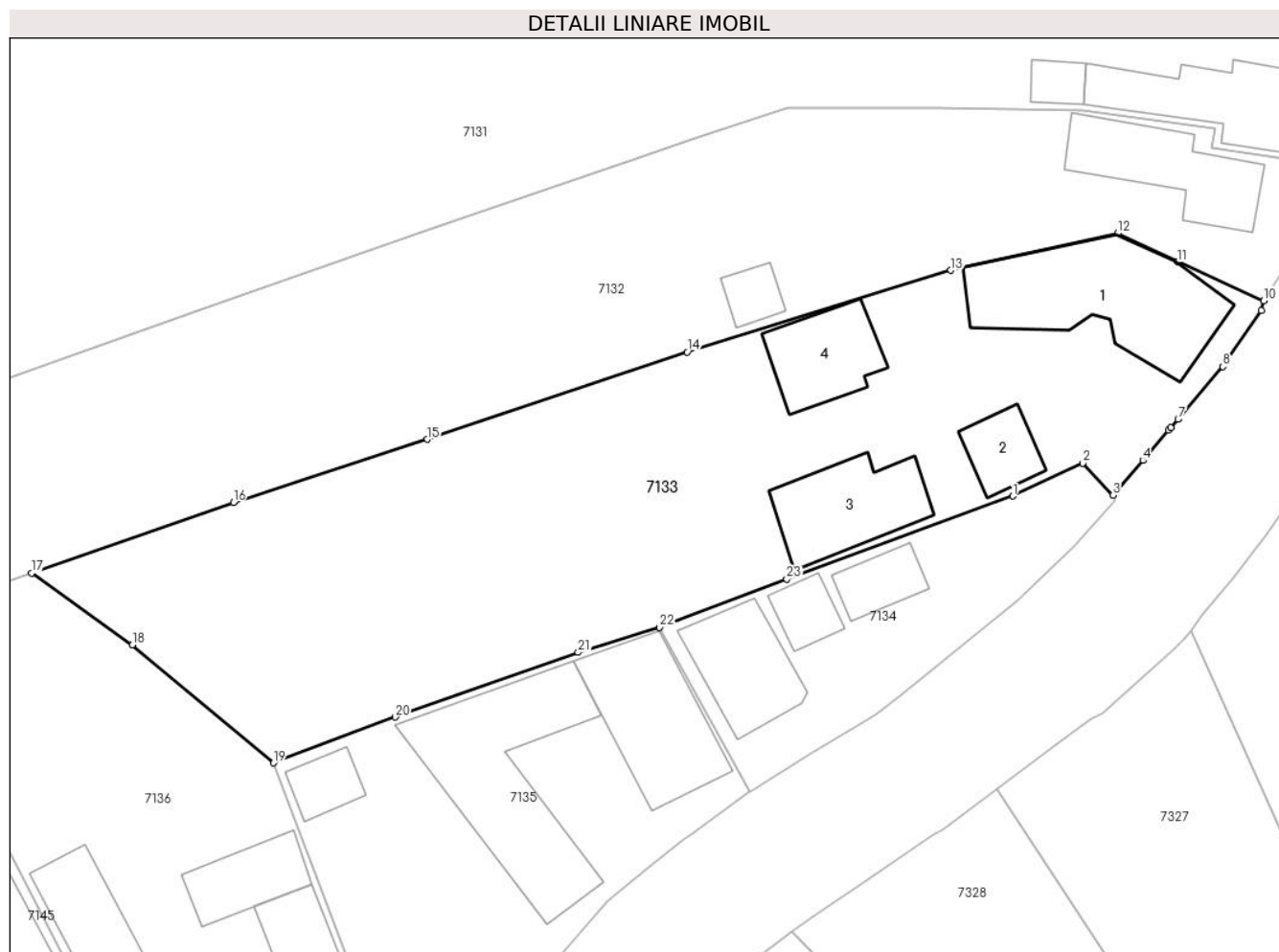
C. Partea III. SARCINI .

Inscrieri privind dezmembramentele dreptului de proprietate, drepturi reale de garanție și sarcini	Referințe
NU SUNT	

Teren

Nr cadastral	Suprafața (mp)*	Observații / Referințe
51060	2.728	Parte din nr. topo 103/b

* Suprafața este determinată în planul de proiecție Stereo 70.



Date referitoare la teren

Crt	Categorie folosință	Intravilan	Suprafața (mp)	Tarla	Parcelă	Nr. topo	Observații / Referințe
1	curți constructii	DA	1.100	-	-	-	
2	faneata	DA	1.628	-	-	-	

Date referitoare la construcții

Crt	Număr	Destinație construcție	Supraf. (mp)	Situație juridică	Observații / Referințe
A1.1		construcții de locuințe	220	Cu acte	Nr. niveluri:2; S. construita la sol:220 mp; Casă de locuit, P+1, suprafața desfășurată de 440 mp.
A1.2		construcții anexa	48	Cu acte	Nr. niveluri:1; S. construita la sol:48 mp; Anexă, P, suprafața desfășurată de 122 mp.
A1.3		construcții anexa	116	Cu acte	Nr. niveluri:1; S. construita la sol:116 mp; Anexă, P, suprafața desfășurată de 116 mp.
A1.4		construcții anexa	90	Cu acte	Nr. niveluri:1; S. construita la sol:90 mp; Anexă, P, suprafața desfășurată de 90 mp.

Lungime Segmente

1) Valorile lungimilor segmentelor sunt obținute din proiecție în plan.

Punct început	X / Y	Punct sfârșit	X / Y	Lungime segment (** (m))	Punct început	X / Y	Punct sfârșit	X / Y	Lungime segment (** (m))

Punct început	X / Y	Punct sfârșit	X / Y	Lungime segment (** (m))
1	418.243,84 700.789,919	2	418.250,866 700.793,209	7.758
3	418.253,893 700.789,997	4	418.256,934 700.793,487	4.629
5	418.259,507 700.796,522	6	418.259,723 700.796,803	0.354
7	418.260,459 700.797,645	8	418.264,97 700.802,934	6.951
9	418.268,805 700.808,576	10	418.269,079 700.809,525	0.988
11	418.260,416 700.813,455	12	418.254,39 700.816,357	6.688
13	418.237,591 700.812,609	14	418.211,08 700.804,385	27.757
15	418.184,935 700.795,624	16	418.165,444 700.789,277	20.498
17	418.145,146 700.782,165	18	418.155,271 700.774,938	12.44
19	418.169,471 700.763,086	20	418.181,717 700.767,696	13.085
21	418.200,126 700.774,203	22	418.208,298 700.776,732	8.554
23	418.221,097 700.781,589	1	418.243,84 700.789,919	24.221

Punct început	X / Y	Punct sfârșit	X / Y	Lungime segment (** (m))
2	418.250,866 700.793,209	3	418.253,893 700.789,997	4.414
4	418.256,934 700.793,487	5	418.259,507 700.796,522	3.979
6	418.259,723 700.796,803	7	418.260,459 700.797,645	1.118
8	418.264,97 700.802,934	9	418.268,805 700.808,576	6.822
10	418.269,079 700.809,525	11	418.260,416 700.813,455	9.513
12	418.254,39 700.816,357	13	418.237,591 700.812,609	17.212
14	418.211,08 700.804,385	15	418.184,935 700.795,624	27.574
16	418.165,444 700.789,277	17	418.145,146 700.782,165	21.508
18	418.155,271 700.774,938	19	418.169,471 700.763,086	18.496
20	418.181,717 700.767,696	21	418.200,126 700.774,203	19.525
22	418.208,298 700.776,732	23	418.221,097 700.781,589	13.69

** Lungimile segmentelor sunt determinate în planul de proiecție Stereo 70 și sunt rotunjite la 1 milimetru.

*** Distanța dintre puncte este formată din segmente cumulate ce sunt mai mici decât valoarea 1 milimetru.

**DATE DESPRE IMOBILUL NR. 7134**

Oficiul de Cadastru și Publicitate Imobiliară MARAMURES
Biroul de Cadastru și Publicitate Imobiliară Sighetu Marmatiei

A. Partea I. Descrierea imobilului

TEREN Intravilan

Nr. topografic:103/a/1

Adresa: Loc. Sat-Sugatag, Nr. 75, Jud. Maramures

Nr. Crt	Nr cadastral Nr. topografic	Suprafața* (mp)	Observații / Referințe
A1	50989	595	Sector cadastral:16 Teren imprejmuit;

Construcții

Crt	Nr cadastral Nr. topografic	Adresa	Observații / Referințe
A1.1		Loc. Sat-Sugatag, Nr. 75, Jud. Maramures	Nr. niveluri:2; S. construita la sol:101 mp; Casă de locuit, P+1, suprafața desfășurată de 202 mp.
A1.2		Loc. Sat-Sugatag, Nr. 75, Jud. Maramures	Nr. niveluri:1; S. construita la sol:35 mp; Anexă, P, suprafața desfășurată de 35 mp.
A1.3		Loc. Sat-Sugatag, Nr. 75, Jud. Maramures	Nr. niveluri:1; S. construita la sol:42 mp; Anexă, P, suprafața desfășurată de 42 mp.

B. Partea II. Proprietari și acte

Inscrieri privitoare la dreptul de proprietate și alte drepturi reale		Referințe
7134 / 01/08/2024		
Act Normativ nr. Legea 7, din 13/03/1996 emis de Parlamentul României;		
B1	Intabulare, drept de PROPRIETATE, dobandit prin Lege, cota actuala 1/1 1) NEIDENTIFICAT NEIDENTIFICAT	A1
Act Administrativ nr. Adeverința nr. 4994, din 01/08/2024 emis de Primăria Ocna Șugatag;		
B2	Se notează posesia faptică în favoarea lui 1) BLEDEA IOAN	A1
Act Normativ nr. Legea 7, din 13/03/1996 emis de Parlamentul României;		
B3	Intabulare, drept de PROPRIETATE, dobandit prin Lege, cota actuala 1/1 1) BLEDEA IOAN	A1.1, A1.2, A1.3

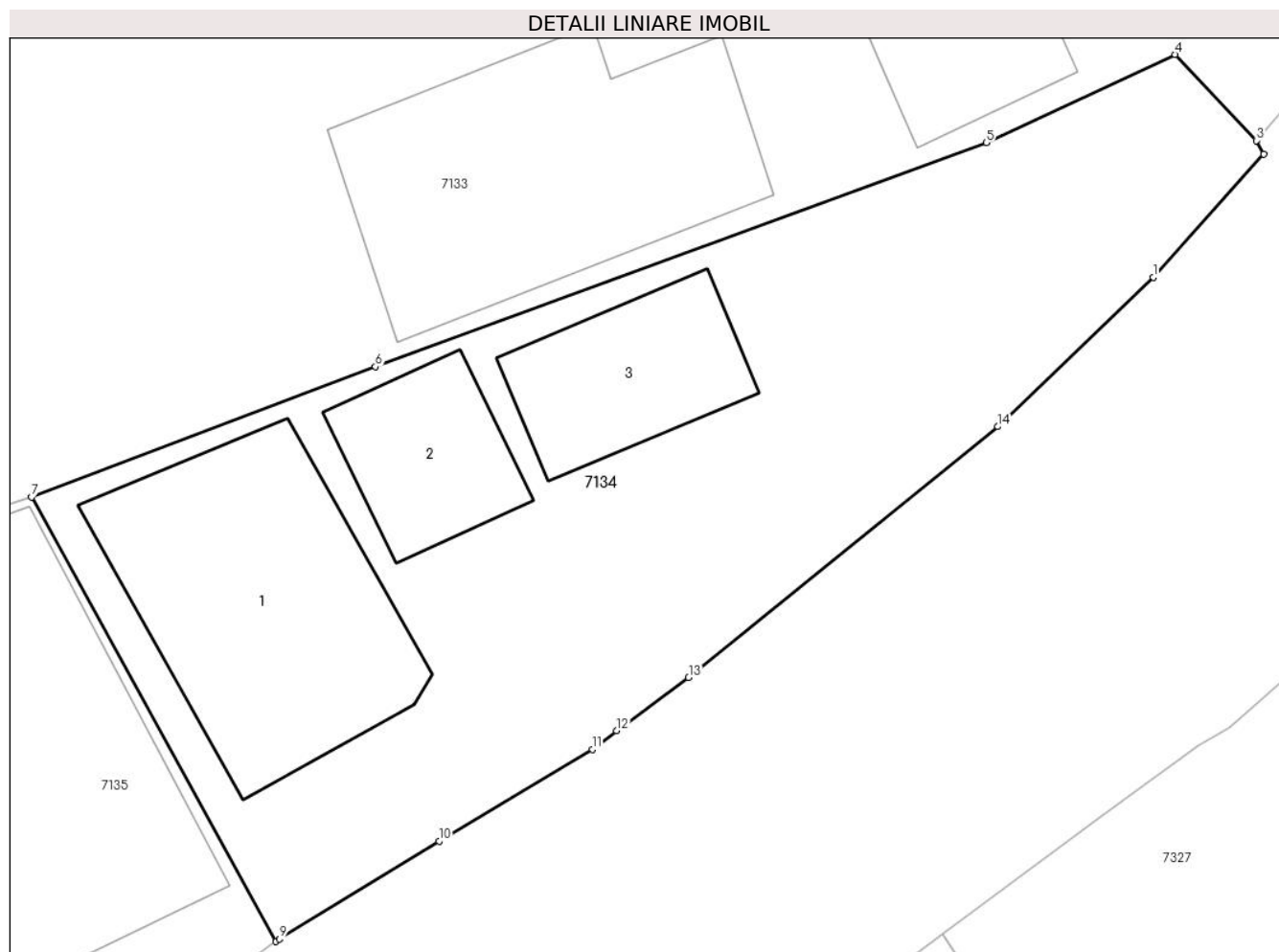
C. Partea III. SARCINI .

Inscrieri privind dezmembramintele dreptului de proprietate, drepturi reale de garanție și sarcini	Referințe
NU SUNT	

Teren

Nr cadastral	Suprafața (mp)*	Observații / Referințe
50989	595	

* Suprafața este determinată în planul de proiecție Stereo 70.



Date referitoare la teren

Crt	Categorie folosință	Intravilan	Suprafața (mp)	Tarla	Parcelă	Nr. topo	Observații / Referințe
1	curți constructii	DA	595	-	-	-	

Date referitoare la construcții

Crt	Număr	Destinație construcție	Supraf. (mp)	Situație juridică	Observații / Referințe
A1.1		construcții de locuințe	101	Cu acte	Nr. niveluri:2; S. construită la sol:101 mp; Casă de locuit, P+1, suprafața desfășurată de 202 mp.
A1.2		construcții anexa	35	Cu acte	Nr. niveluri:1; S. construită la sol:35 mp; Anexă, P, suprafața desfășurată de 35 mp.
A1.3		construcții anexa	42	Cu acte	Nr. niveluri:1; S. construită la sol:42 mp; Anexă, P, suprafața desfășurată de 42 mp.

Lungime Segmente

1) Valorile lungimilor segmentelor sunt obținute din proiecție în plan.

Punct început	X / Y	Punct sfârșit	X / Y	Lungime segment (** (m)
1	418.250,059 700.784,908	2	418.254,172 700.789,502	6.166

Punct început	X / Y	Punct sfârșit	X / Y	Lungime segment (** (m)
2	418.254,172 700.789,502	3	418.253,893 700.789,997	0.568
3	418.253,893 700.789,997	4	418.250,866 700.793,209	4.414
4	418.250,866 700.793,209	5	418.243,84 700.789,919	7.758
5	418.243,84 700.789,919	6	418.221,097 700.781,589	24.221
6	418.221,097 700.781,589	7	418.208,298 700.776,732	13.69
7	418.208,298 700.776,732	8	418.217,389 700.760,194	18.872
8	418.217,389 700.760,194	9	418.217,522 700.760,29	0.164
9	418.217,522 700.760,29	10	418.223,467 700.763,934	6.973
10	418.223,467 700.763,934	11	418.229,173 700.767,343	6.647
11	418.229,173 700.767,343	12	418.230,076 700.768,048	1.146
12	418.230,076 700.768,048	13	418.232,761 700.770,024	3.334
13	418.232,761 700.770,024	14	418.244,27 700.779,356	14.817
14	418.244,27 700.779,356	1	418.250,059 700.784,908	8.021

** Lungimile segmentelor sunt determinate în planul de proiecție Stereo 70 și sunt rotunjite la 1 milimetru.

*** Distanța dintre puncte este formată din segmente cumulate ce sunt mai mici decât valoarea 1 milimetru.



DATE DESPRE IMOBILUL NR. 7135

Oficiul de Cadastru și Publicitate Imobiliară MARAMURES
Biroul de Cadastru și Publicitate Imobiliară Sighetu Marmatiei

A. Partea I. Descrierea imobilului

TEREN Intravilan

Nr. topografic:103/a/3

Adresa: Loc. Sat-Sugatag, Nr. 76, Jud. Maramures

Nr. Crt	Nr cadastral Nr. topografic	Suprafața* (mp)	Observații / Referințe
A1	51029	1.180	Sector cadastral:16 Teren imprejmuit;

Construcții

Crt	Nr cadastral Nr. topografic	Adresa	Observații / Referințe
A1.1		Loc. Sat-Sugatag, Nr. 76, Jud. Maramures	Nr. niveluri:3; S. construita la sol:149 mp; Casă de locuit, P+1+M, suprafața desfășurată de 447 mp.
A1.2		Loc. Sat-Sugatag, Nr. 76, Jud. Maramures	Nr. niveluri:1; S. construita la sol:239 mp; Anexă, P, suprafața desfășurată de 239 mp.
A1.3		Loc. Sat-Sugatag, Nr. 76, Jud. Maramures	Nr. niveluri:1; S. construita la sol:36 mp; Anexă, P, suprafața desfășurată de 36 mp.
A1.4		Loc. Sat-Sugatag, Nr. 76, Jud. Maramures	Nr. niveluri:1; S. construita la sol:49 mp; Anexă, P, suprafața desfășurată de 49 mp.

B. Partea II. Proprietari și acte

Inscrieri privitoare la dreptul de proprietate și alte drepturi reale		Referințe
7135 / 01/08/2024		
Act Normativ nr. Legea 7, din 13/03/1996 emis de Parlamentul României;		
B1	Intabulare, drept de PROPRIETATE, dobandit prin Lege, cota actuala 1/1 1) NEIDENTIFICAT NEIDENTIFICAT	A1
Act Administrativ nr. Adeverința nr. 4995, din 01/08/2024 emis de Primăria Ocna Șugatag;		
B2	Se notează posesia faptică în favoarea lui 1) BLEDEA VASILE	A1
Act Normativ nr. Legea 7, din 13/03/1996 emis de Parlamentul României;		
B3	Intabulare, drept de PROPRIETATE, dobandit prin Lege, cota actuala 1/1 1) BLEDEA VASILE	A1.1, A1.2, A1.3, A1.4

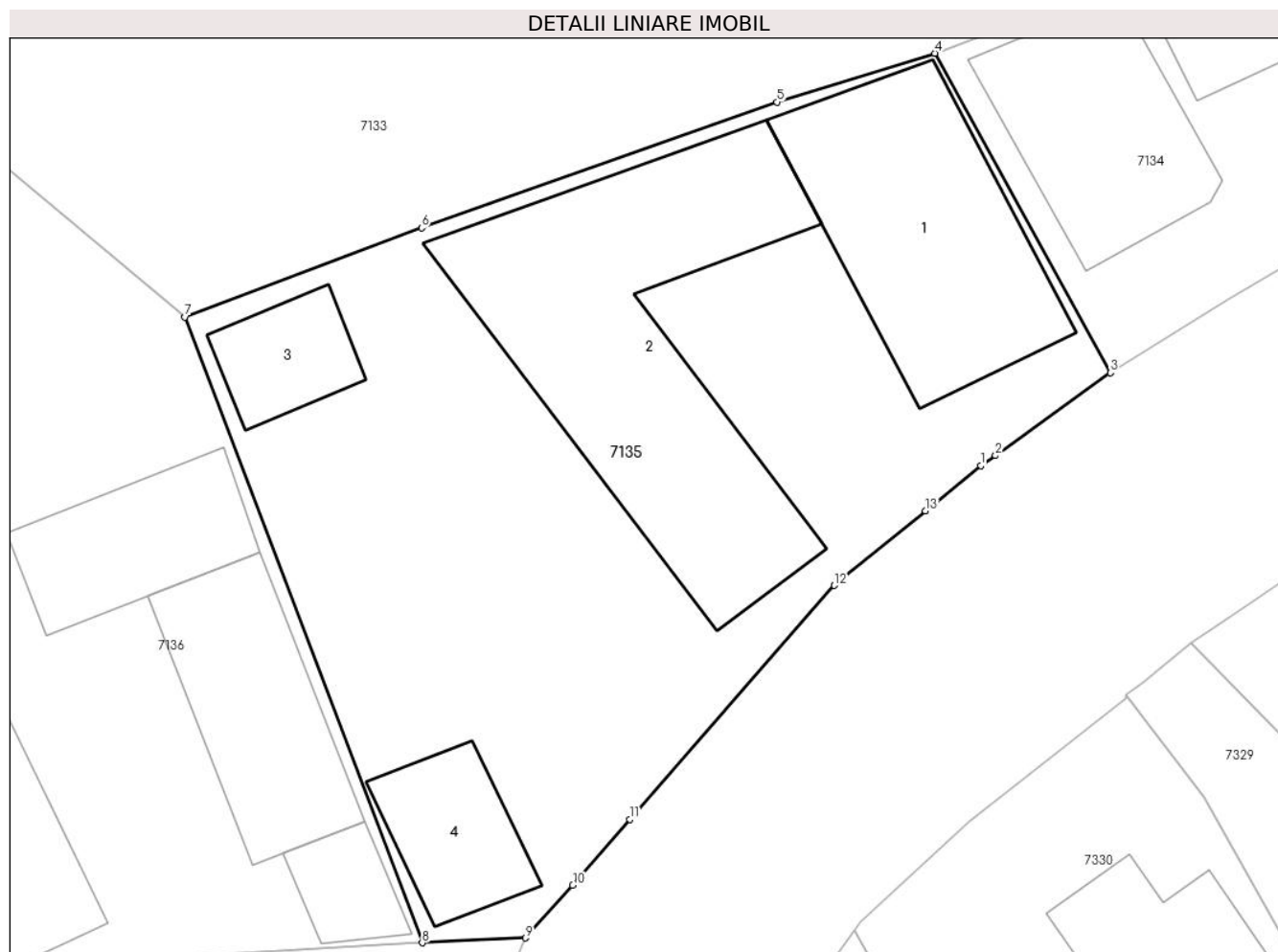
C. Partea III. SARCINI .

Inscrieri privind dezmembramintele dreptului de proprietate, drepturi reale de garanție și sarcini	Referințe
NU SUNT	

Teren

Nr cadastral	Suprafața (mp)*	Observații / Referințe
51029	1.180	

* Suprafața este determinată în planul de proiecție Stereo 70.



Date referitoare la teren

Crt	Categorie folosință	Intravilan	Suprafața (mp)	Tarla	Parcelă	Nr. topo	Observații / Referințe
1	curți constructii	DA	1.180	-	-	-	

Date referitoare la construcții

Crt	Număr	Destinație construcție	Supraf. (mp)	Situație juridică	Observații / Referințe
A1.1		construcții de locuințe	149	Cu acte	Nr. niveluri:3; S. construită la sol:149 mp; Casă de locuit, P+1+M, suprafața desfășurată de 447 mp.
A1.2		construcții anexa	239	Cu acte	Nr. niveluri:1; S. construită la sol:239 mp; Anexă, P, suprafața desfășurată de 239 mp.
A1.3		construcții anexa	36	Cu acte	Nr. niveluri:1; S. construită la sol:36 mp; Anexă, P, suprafața desfășurată de 36 mp.
A1.4		construcții anexa	49	Cu acte	Nr. niveluri:1; S. construită la sol:49 mp; Anexă, P, suprafața desfășurată de 49 mp.

Lungime Segmente

1) Valorile lungimilor segmentelor sunt obținute din proiecție în plan.

Punct început	X / Y	Punct sfârșit	X / Y	Lungime segment (** (m)
1	418.210,674 700.755,385	2	418.211,452 700.755,907	0.937

Punct început	X / Y	Punct sfârșit	X / Y	Lungime segment (** (m)
2	418.211,452 700.755,907	3	418.217,389 700.760,194	7.323
3	418.217,389 700.760,194	4	418.208,298 700.776,732	18.872
4	418.208,298 700.776,732	5	418.200,126 700.774,203	8.554
5	418.200,126 700.774,203	6	418.181,717 700.767,696	19.525
6	418.181,717 700.767,696	7	418.169,471 700.763,086	13.085
7	418.169,471 700.763,086	8	418.181,752 700.730,695	34.641
8	418.181,752 700.730,695	9	418.187,096 700.730,941	5.35
9	418.187,096 700.730,941	10	418.189,556 700.733,671	3.675
10	418.189,556 700.733,671	11	418.192,495 700.737,089	4.508
11	418.192,495 700.737,089	12	418.203,099 700.749,187	16.087
12	418.203,099 700.749,187	13	418.207,807 700.753,057	6.094
13	418.207,807 700.753,057	1	418.210,674 700.755,385	3.693

** Lungimile segmentelor sunt determinate în planul de proiecție Stereo 70 și sunt rotunjite la 1 milimetru.

*** Distanța dintre puncte este formată din segmente cumulate ce sunt mai mici decât valoarea 1 milimetru.



DATE DESPRE IMOBILUL NR. 7136

Oficiul de Cadastru și Publicitate Imobiliară MARAMURES
Biroul de Cadastru și Publicitate Imobiliară Sighetu Marmatiei

A. Partea I. Descrierea imobilului

TEREN Intravilan

Nr. CF vechi:523, 109

Nr. topografic:103/a/3

Adresa: Loc. Sat-Sugatag, Nr. 77A, Jud. Maramures

Nr. Crt	Nr cadastral Nr. topografic	Suprafața* (mp)	Observații / Referințe
A1	51030	1.400	Sector cadastral:16 Teren imprejmuit; Parte din nr. topo 103/b și 2211

Construcții

Crt	Nr cadastral Nr. topografic	Adresa	Observații / Referințe
A1.1		Loc. Sat-Sugatag, Nr. 77A, Jud. Maramures	Nr. niveluri:2; S. construita la sol:106 mp; Casă de locuit, P+1, suprafața desfășurată de 212 mp.
A1.2		Loc. Sat-Sugatag, Nr. 77A, Jud. Maramures	Nr. niveluri:1; S. construita la sol:98 mp; Anexă, P, suprafața desfășurată de 98 mp.
A1.3		Loc. Sat-Sugatag, Nr. 77A, Jud. Maramures	Nr. niveluri:1; S. construita la sol:68 mp; Anexă, P, suprafața desfășurată de 68 mp.
A1.4		Loc. Sat-Sugatag, Nr. 77A, Jud. Maramures	Nr. niveluri:2; S. construita la sol:93 mp; Casă de locuit, D+P, suprafața desfășurată de 123 mp.
A1.5		Loc. Sat-Sugatag, Nr. 77A, Jud. Maramures	Nr. niveluri:1; S. construita la sol:26 mp; Anexă, P, suprafața desfășurată de 26 mp.

B. Partea II. Proprietari și acte

Inscrieri privitoare la dreptul de proprietate și alte drepturi reale		Referințe
7136 / 01/08/2024		
Act Normativ nr. Legea 7, din 13/03/1996 emis de Parlamentul României;		
B1	Intabulare, drept de PROPRIETATE, dobandit prin Lege, cota actuala 1/1 1) NEIDENTIFICAT NEIDENTIFICAT	A1
Act Administrativ nr. Adeverința nr. 4996, din 01/08/2024 emis de Primăria Ocna Șugatag;		
B2	Se notează posesia faptică în favoarea lui 1) CĂRĂIAN VASILE	A1
Act Normativ nr. Legea 7, din 13/03/1996 emis de Parlamentul României;		
B3	Intabulare, drept de PROPRIETATE, dobandit prin Lege, cota actuala 1/1 1) CĂRĂIAN VASILE	A1.1, A1.2, A1.3, A1.4, A1.5

C. Partea III. SARCINI .

Inscrieri privind dezmembramintele dreptului de proprietate, drepturi reale de garanție și sarcini	Referințe
NU SUNT	

Teren

Nr cadastral	Suprafața (mp)*	Observații / Referințe
51030	1.400	Parte din nr. topo 103/b și 2211

* Suprafața este determinată în planul de proiecție Stereo 70.



Date referitoare la teren

Crt	Categorie folosință	Intravilan	Suprafața (mp)	Tarla	Parcelă	Nr. topo	Observații / Referințe
1	curți constructii	DA	800	-	-	-	
2	faneata	DA	600	-	-	-	

Date referitoare la construcții

Crt	Număr	Destinație construcție	Supraf. (mp)	Situație juridică	Observații / Referințe
A1.1		construcții de locuințe	106	Cu acte	Nr. niveluri:2; S. construită la sol:106 mp; Casă de locuit, P+1, suprafața desfășurată de 212 mp.
A1.2		construcții anexa	98	Cu acte	Nr. niveluri:1; S. construită la sol:98 mp; Anexă, P, suprafața desfășurată de 98 mp.
A1.3		construcții anexa	68	Cu acte	Nr. niveluri:1; S. construită la sol:68 mp; Anexă, P, suprafața desfășurată de 68 mp.
A1.4		construcții de locuințe	93	Cu acte	Nr. niveluri:2; S. construită la sol:93 mp; Casă de locuit, D+P, suprafața desfășurată de 123 mp.
A1.5		construcții anexa	26	Cu acte	Nr. niveluri:1; S. construită la sol:26 mp; Anexă, P, suprafața desfășurată de 26 mp.

Lungime Segmente

1) Valorile lungimilor segmentelor sunt obținute din proiecție în plan.

Punct început	X / Y	Punct sfârșit	X / Y	Lungime segment (** (m)
1	418.155,271 700.774,938	2	418.145,146 700.782,165	12.44
2	418.145,146 700.782,165	3	418.131,251 700.777,347	14.707
3	418.131,251 700.777,347	4	418.142,944 700.754,077	26.043
4	418.142,944 700.754,077	5	418.156,745 700.727,432	30.007
5	418.156,745 700.727,432	6	418.169,311 700.728,535	12.614
6	418.169,311 700.728,535	7	418.170,142 700.730,041	1.72
7	418.170,142 700.730,041	8	418.176,39 700.730,385	6.257
8	418.176,39 700.730,385	9	418.181,752 700.730,695	5.371
9	418.181,752 700.730,695	10	418.169,471 700.763,086	34.641
10	418.169,471 700.763,086	1	418.155,271 700.774,938	18.496

** Lungimile segmentelor sunt determinate în planul de proiecție Stereo 70 și sunt rotunjite la 1 milimetru.

*** Distanța dintre puncte este formată din segmente cumulate ce sunt mai mici decât valoarea 1 milimetru.

**DATE DESPRE IMOBILUL NR. 7137**

Oficiul de Cadastru și Publicitate Imobiliară MARAMURES
Biroul de Cadastru și Publicitate Imobiliară Sighetu Marmatiei

A. Partea I. Descrierea imobilului

TEREN Intravilan

Adresa: Loc. Sat-Sugatag, Jud. Maramures, Strada după Biserică

Nr. Crt	Nr cadastral Nr. topografic	Suprafața* (mp)	Observații / Referințe
A1	54948	602	Sector cadastral:16 Teren neimprejmuit;

B. Partea II. Proprietari și acte

Inscrieri privitoare la dreptul de proprietate și alte drepturi reale	Referințe
7137 / 01/08/2024	
Act Administrativ nr. HOTATAREA NR.43, din 10/12/2020 emis de CONSILIUL LOCAL AL COMUNEI OCNA SUGATAG (HOTARÂREA NR. 934 din 22.08.2002, emis de GUVERNUL ROMANIEI);	
B1	A1
Intabulare, drept de PROPRIETATEcu titlu de drept aplicarea Legii nr. 213/1998, dobandit prin Lege, cota actuala 1/1, cota initiala 1/1	
1) COMUNA OCNA ȘUGATAG , CIF:3694535, DOMENIUL PUBLIC	
<i>OBSERVATII: Poziție transcrisă din Cf nr. 54948 Ocna Șigatag, înscrisă sub rangul încheierii nr. 23308/12.12.2020</i>	

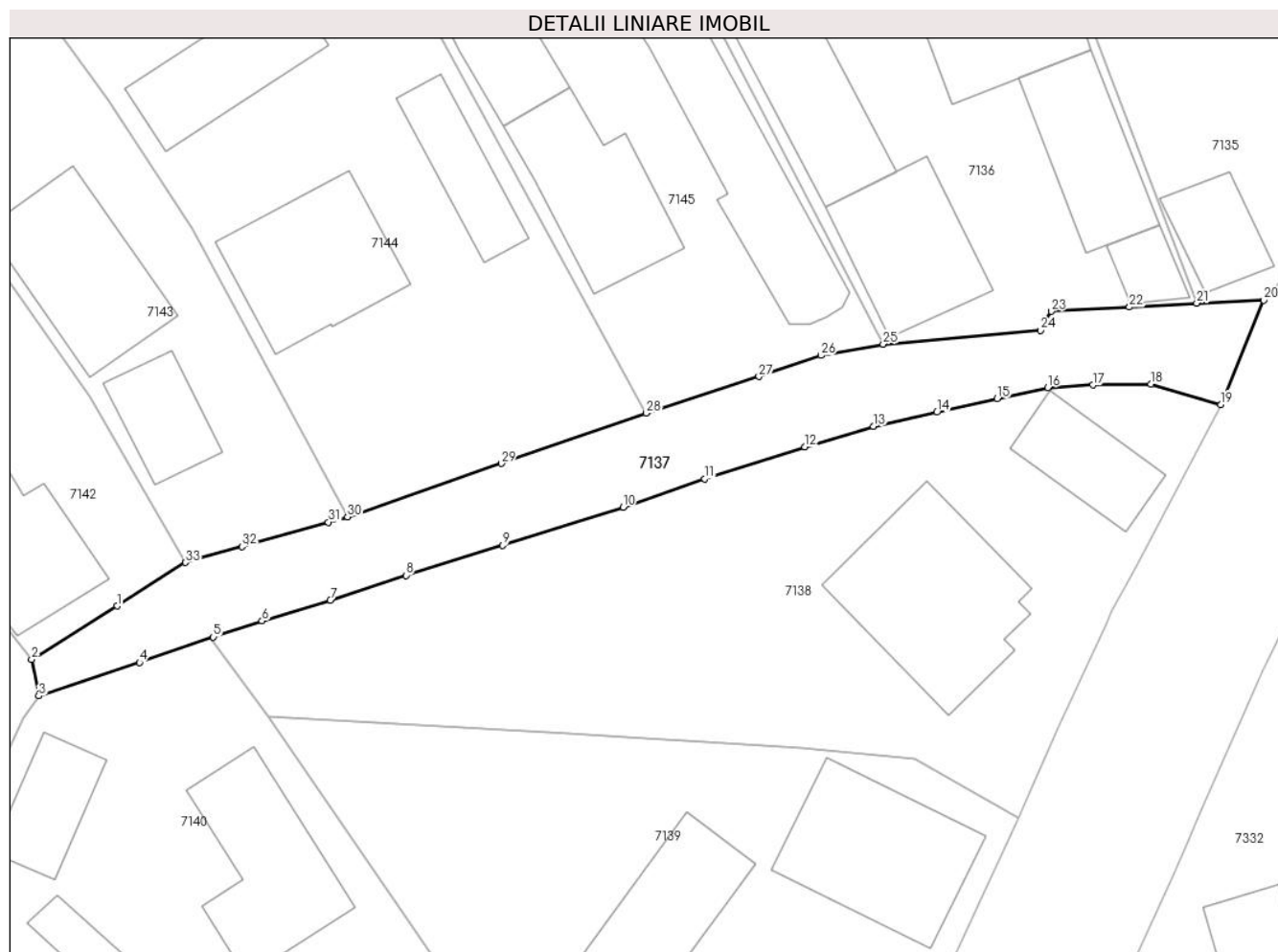
C. Partea III. SARCINI .

Inscrieri privind dezmembramintele dreptului de proprietate, drepturi reale de garanție și sarcini	Referințe
NU SUNT	

Teren

Nr cadastral	Suprafața (mp)*	Observații / Referințe
54948	602	

* Suprafața este determinată în planul de proiecție Stereo 70.



Date referitoare la teren

Crt	Categorie folosință	Intravilan	Suprafața (mp)	Tarla	Parcelă	Nr. topo	Observații / Referințe
1	drum	DA	602	-	-	-	

Lungime Segmente

1) Valorile lungimilor segmentelor sunt obținute din proiecție în plan.

Punct început	X / Y	Punct sfârșit	X / Y	Lungime segment (** (m)
1	418.095,64 700.706,558	2	418.088,816 700.702,286	8.051
3	418.089,384 700.699,385	4	418.097,429 700.702,049	8.475
5	418.103,303 700.704,087	6	418.107,19 700.705,365	4.092
7	418.112,636 700.707,027	8	418.118,677 700.709,001	6.355
9	418.126,387 700.711,401	10	418.135,994 700.714,434	10.074

Punct început	X / Y	Punct sfârșit	X / Y	Lungime segment (** (m)
2	418.088,816 700.702,286	3	418.089,384 700.699,385	2.956
4	418.097,429 700.702,049	5	418.103,303 700.704,087	6.218
6	418.107,19 700.705,365	7	418.112,636 700.707,027	5.694
8	418.118,677 700.709,001	9	418.126,387 700.711,401	8.075
10	418.135,994 700.714,434	11	418.142,508 700.716,702	6.898

Punct început	X / Y	Punct sfârșit	X / Y	Lungime segment (** (m)
11	418.142,508 700.716,702	12	418.150,495 700.719,227	8.377
13	418.155,949 700.720,88	14	418.161,03 700.721,999	5.203
15	418.165,839 700.723,08	16	418.169,858 700.723,968	4.116
17	418.173,462 700.724,175	18	418.178,1 700.724,252	4.639
19	418.183,676 700.722,615	20	418.187,096 700.730,941	9.001
21	418.181,752 700.730,695	22	418.176,39 700.730,385	5.371
23	418.170,142 700.730,041	24	418.169,311 700.728,535	1.72
25	418.156,745 700.727,432	26	418.151,778 700.726,532	5.048
27	418.146,829 700.724,846	28	418.137,851 700.721,917	9.444
29	418.126,288 700.717,914	30	418.114,023 700.713,663	12.981
31	418.112,486 700.713,23	32	418.105,608 700.711,291	7.146
33	418.101,088 700.710,017	1	418.095,64 700.706,558	6.453

Punct început	X / Y	Punct sfârșit	X / Y	Lungime segment (** (m)
12	418.150,495 700.719,227	13	418.155,949 700.720,88	5.699
14	418.161,03 700.721,999	15	418.165,839 700.723,08	4.929
16	418.169,858 700.723,968	17	418.173,462 700.724,175	3.61
18	418.178,1 700.724,252	19	418.183,676 700.722,615	5.811
20	418.187,096 700.730,941	21	418.181,752 700.730,695	5.35
22	418.176,39 700.730,385	23	418.170,142 700.730,041	6.257
24	418.169,311 700.728,535	25	418.156,745 700.727,432	12.614
26	418.151,778 700.726,532	27	418.146,829 700.724,846	5.228
28	418.137,851 700.721,917	29	418.126,288 700.717,914	12.236
30	418.114,023 700.713,663	31	418.112,486 700.713,23	1.597
32	418.105,608 700.711,291	33	418.101,088 700.710,017	4.696

** Lungimile segmentelor sunt determinate în planul de proiecție Stereo 70 și sunt rotunjite la 1 milimetru.

*** Distanța dintre puncte este formată din segmente cumulate ce sunt mai mici decât valoarea 1 milimetru.

**DATE DESPRE IMOBILUL NR. 7138**

Oficiul de Cadastru și Publicitate Imobiliară MARAMURES
Biroul de Cadastru și Publicitate Imobiliară Sighetu Marmatiei

A. Partea I. Descrierea imobilului

TEREN Intravilan

Nr. CF vechi:934

Nr. topografic:102, 100/b/2, 100/b/1

Adresa: Loc. Sat-Sugatag, Nr. 84, Jud. Maramures

Nr. Crt	Nr cadastral Nr. topografic	Suprafața* (mp)	Observații / Referințe
A1	50990	1.447	Sector cadastral:16 Teren imprejmuit;

Construcții

Crt	Nr cadastral Nr. topografic	Adresa	Observații / Referințe
A1.1		Loc. Sat-Sugatag, Nr. 84, Jud. Maramures	Nr. niveluri:1; S. construita la sol:164 mp; Casă de locuit, P, suprafața desfășurată de 164 mp.
A1.2		Loc. Sat-Sugatag, Nr. 84, Jud. Maramures	Nr. niveluri:1; S. construita la sol:64 mp; Anexă, P, suprafața desfășurată de 64 mp.

B. Partea II. Proprietari și acte

Inscrieri privitoare la dreptul de proprietate și alte drepturi reale		Referințe
7138 / 01/08/2024		
Act Normativ nr. Legea 7, din 13/03/1996 emis de Parlamentul României;		
B1	Intabulare, drept de PROPRIETATE, dobandit prin Lege, cota actuala 1/1 1) NEIDENTIFICAT NEIDENTIFICAT	A1
Act Administrativ nr. Adeverința nr. 4997, din 01/08/2024 emis de Primăria Ocna Șugatag;		
B2	Se notează posesia faptică în favoarea lui 1) BOHOTICI PALAGUȚA	A1
Act Normativ nr. Legea 7, din 13/03/1996 emis de Parlamentul României;		
B3	Intabulare, drept de PROPRIETATE, dobandit prin Lege, cota actuala 1/1 1) BOHOTICI PALAGUȚA	A1.1, A1.2

C. Partea III. SARCINI .

Inscrieri privind dezmembramintele dreptului de proprietate, drepturi reale de garanție și sarcini	Referințe
NU SUNT	

Teren

Nr cadastral	Suprafața (mp)*	Observații / Referințe
50990	1.447	

* Suprafața este determinată în planul de proiecție Stereo 70.



Date referitoare la teren

Crt	Categorie folosință	Intravilan	Suprafața (mp)	Tarla	Parcelă	Nr. topo	Observații / Referințe
1	curti constructii	DA	800	-	-	-	
2	faneata	DA	647	-	-	-	

Date referitoare la construcții

Crt	Număr	Destinație construcție	Supraf. (mp)	Situație juridică	Observații / Referințe
A1.1		construcții de locuințe	164	Cu acte	Nr. niveluri:1; S. construita la sol:164 mp; Casă de locuit, P, suprafața desfășurată de 164 mp.
A1.2		construcții anexa	64	Cu acte	Nr. niveluri:1; S. construita la sol:64 mp; Anexă, P, suprafața desfășurată de 64 mp.

Lungime Segmente

1) Valorile lungimilor segmentelor sunt obținute din proiecție în plan.

Punct început	X / Y	Punct sfârșit	X / Y	Lungime segment (** (m)
1	418.174,991 700.706,099	2	418.176,959 700.709,796	4.188
3	418.183,676 700.722,615	4	418.178,1 700.724,252	5.811

Punct început	X / Y	Punct sfârșit	X / Y	Lungime segment (** (m)
2	418.176,959 700.709,796	3	418.183,676 700.722,615	14.472
4	418.178,1 700.724,252	5	418.173,462 700.724,175	4.639

Punct început	X / Y	Punct sfârșit	X / Y	Lungime segment (** (m)
5	418.173,462 700.724,175	6	418.169,858 700.723,968	3.61
7	418.165,839 700.723,08	8	418.161,03 700.721,999	4.929
9	418.155,949 700.720,88	10	418.150,495 700.719,227	5.699
11	418.142,508 700.716,702	12	418.135,994 700.714,434	6.898
13	418.126,387 700.711,401	14	418.118,677 700.709,001	8.075
15	418.112,636 700.707,027	16	418.107,19 700.705,365	5.694
17	418.103,303 700.704,087	18	418.103,049 700.703,999	0.269
19	418.107,735 700.697,74	20	418.131,634 700.696,405	23.936
21	418.150,198 700.695,249	22	418.159,303 700.694,363	9.148
23	418.167,531 700.689,698	24	418.170,593 700.696,658	7.604
25	418.174,542 700.705,132	1	418.174,991 700.706,099	1.066

Punct început	X / Y	Punct sfârșit	X / Y	Lungime segment (** (m)
6	418.169,858 700.723,968	7	418.165,839 700.723,08	4.116
8	418.161,03 700.721,999	9	418.155,949 700.720,88	5.203
10	418.150,495 700.719,227	11	418.142,508 700.716,702	8.377
12	418.135,994 700.714,434	13	418.126,387 700.711,401	10.074
14	418.118,677 700.709,001	15	418.112,636 700.707,027	6.355
16	418.107,19 700.705,365	17	418.103,303 700.704,087	4.092
18	418.103,049 700.703,999	19	418.107,735 700.697,74	7.819
20	418.131,634 700.696,405	21	418.150,198 700.695,249	18.6
22	418.159,303 700.694,363	23	418.167,531 700.689,698	9.458
24	418.170,593 700.696,658	25	418.174,542 700.705,132	9.349

** Lungimile segmentelor sunt determinate în planul de proiecție Stereo 70 și sunt rotunjite la 1 milimetru.

*** Distanța dintre puncte este formată din segmente cumulate ce sunt mai mici decât valoarea 1 milimetru.



DATE DESPRE IMOBILUL NR. 7139

Oficiul de Cadastru și Publicitate Imobiliară MARAMURES
Biroul de Cadastru și Publicitate Imobiliară Sighetu Marmatiei

A. Partea I. Descrierea imobilului

TEREN Intravilan

Adresa: Loc. Sat-Sugatag, Nr. 84, Jud. Maramures

Nr. Crt	Nr cadastral Nr. topografic	Suprafața* (mp)	Observații / Referințe
A1	51728	1.497	Sector cadastral:16 Teren imprejmuit;

Construcții

Crt	Nr cadastral Nr. topografic	Adresa	Observații / Referințe
A1.1	51728-C1	Loc. Sat-Sugatag, Nr. 84, Jud. Maramures	Nr. niveluri:2; S. construita la sol:141 mp; S. construita desfasurata:181 mp; Casa de locuit Sp+P, anul construirii 1991, Suprafata desfasurata=181 mp.
A1.2	51728-C2	Loc. Sat-Sugatag, Nr. 84, Jud. Maramures	Nr. niveluri:2; S. construita la sol:69 mp; S. construita desfasurata:138 mp; Casa de locuit P+M, anul construirii 1999, Suprafata desfasurata=138 mp.
A1.3		Loc. Sat-Sugatag, Nr. 84, Jud. Maramures	Nr. niveluri:1; S. construita la sol:165 mp; S. construita desfasurata:165 mp; Construcție anexă, P, suprafața desfășurată de 165mp
A1.4		Loc. Sat-Sugatag, Nr. 84, Jud. Maramures	Nr. niveluri:1; S. construita la sol:47 mp; S. construita desfasurata:47 mp; Construcție anexă, P, suprafața desfășurată de 47mp

B. Partea II. Proprietari și acte

Inscrieri privitoare la dreptul de proprietate și alte drepturi reale	Referințe
7139 / 01/08/2024	
Act Notarial nr. Contract de donatie imobiliara nr. 613, din 06/03/2017 emis de NP Grigor Carmen Lenuta;	
B1	Intabulare, drept de PROPRIETATEcu titlu de drept donatie, dobandit prin Conventie, cota actuala 1/1, cota initiala 1/1 1) MESAROȘ MIHAI, bun propriu <i>OBSERVATII: Poziție transcrisă din Cf nr. 51728 Ocna Șigatag, înscrisă sub rangul încheierii nr. 2989/06.0.,2017</i>
Act Normativ nr. Legea nr. 7, din 13/03/1996 emis de Parlamentul României;	
B2	Intabulare, drept de PROPRIETATE, dobandit prin Lege, cota actuala 1/1 1) MESAROȘ MIHAI

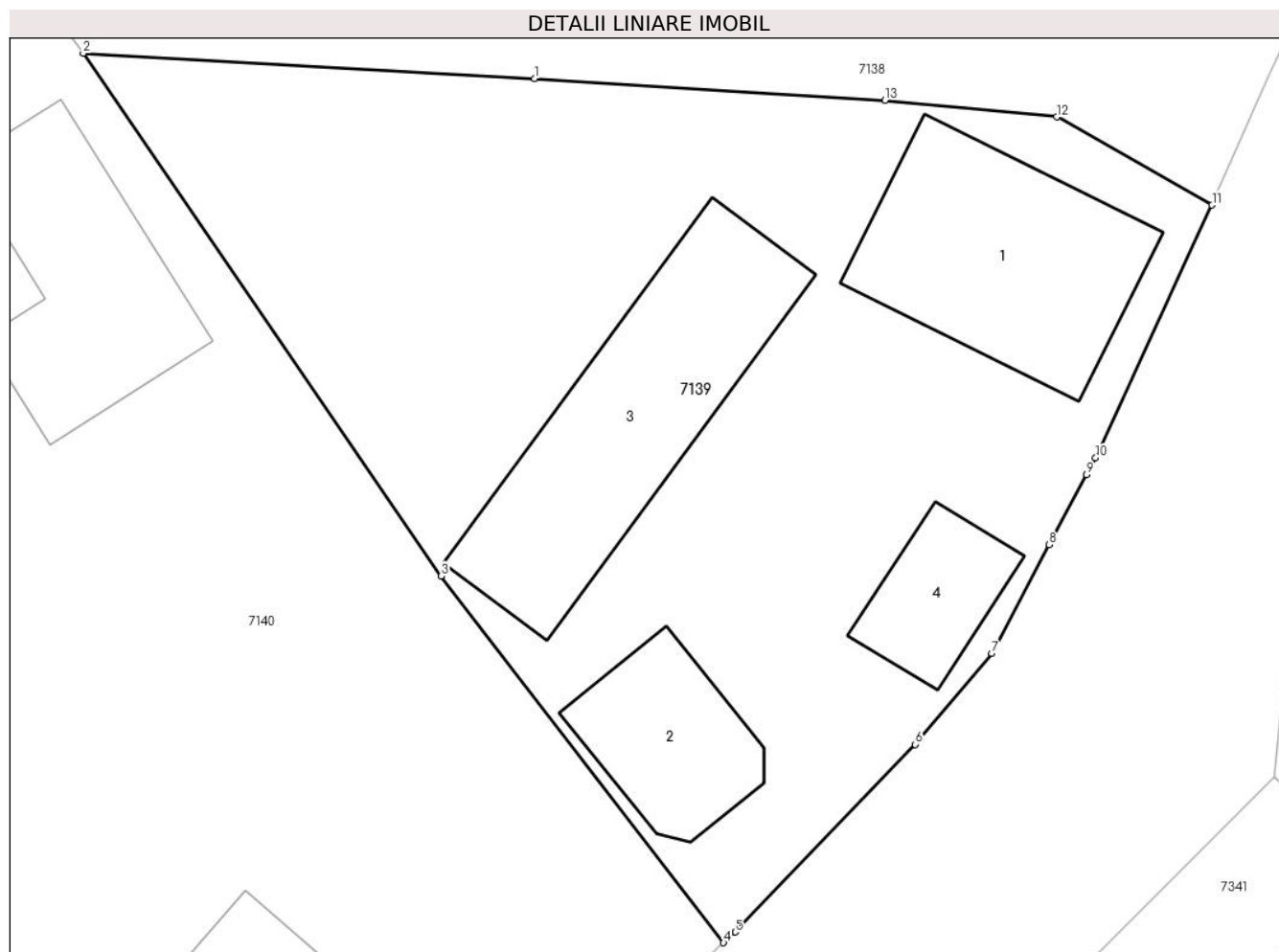
C. Partea III. SARCINI

Inscrieri privind dezmembramintele dreptului de proprietate, drepturi reale de garanție și sarcini	Referințe
7139 / 01/08/2024	
Act Notarial nr. Contract de donatie imobiliara nr. 613, din 06/03/2017 emis de NP Grigor Carmen Lenuta;	
C1	Intabulare, drept de UZUFRACT VIAGER, dobandit prin Conventie, cota actuala 1/1, cota initiala 1/1 1) MESAROȘ MARIA 2) MESAROS PETRU <i>OBSERVATII: Poziție transcrisă din Cf nr. 51728 Ocna Șigatag, înscrisă sub rangul încheierii nr. 2989/06.0.,2017</i>

Teren

Nr cadastral	Suprafața (mp)*	Observații / Referințe
51728	1.497	

* Suprafața este determinată în planul de proiecție Stereo 70.



Date referitoare la teren

Crt	Categorie folosință	Intravilan	Suprafața (mp)	Tarla	Parcelă	Nr. topo	Observații / Referințe
1	curți constructii	DA	1.497	„Acasa”	-	-	

Date referitoare la construcții

Crt	Număr	Destinație construcție	Supraf. (mp)	Situație juridică	Observații / Referințe
A1.1	51728-C1	construcții de locuințe	141	Cu acte	Nr. niveluri:2; S. construita la sol:141 mp; S. construita desfasurata:181 mp; Casa de locuit Sp+P, anul construirii 1991, Suprafata desfasurata=181 mp.
A1.2	51728-C2	construcții de locuințe	69	Cu acte	Nr. niveluri:2; S. construita la sol:69 mp; S. construita desfasurata:138 mp; Casa de locuit P+M, anul construirii 1999, Suprafata desfasurata=138 mp.
A1.3		construcții anexa	165	Cu acte	Nr. niveluri:1; S. construita la sol:165 mp; S. construita desfasurata:165 mp; Construcție anexă, P, suprafata desfășurată de 165mp
A1.4		construcții anexa	47	Cu acte	Nr. niveluri:1; S. construita la sol:47 mp; S. construita desfasurata:47 mp; Construcție anexă, P, suprafata desfășurată de 47mp

Lungime Segmente

1) Valorile lungimilor segmentelor sunt obținute din proiecție în plan.

Punct început	X / Y	Punct sfârșit	X / Y	Lungime segment (** (m)
1	418.131,634 700.696,405	2	418.107,735 700.697,74	23.936
2	418.107,735 700.697,74	3	418.126,689 700.670,067	33.542
3	418.126,689 700.670,067	4	418.141,653 700.650,651	24.513
4	418.141,653 700.650,651	5	418.142,273 700.651,218	0.84
5	418.142,273 700.651,218	6	418.151,806 700.661,15	13.767
6	418.151,806 700.661,15	7	418.155,858 700.665,97	6.297
7	418.155,858 700.665,97	8	418.158,888 700.671,718	6.498
8	418.158,888 700.671,718	9	418.160,889 700.675,432	4.219
9	418.160,889 700.675,432	10	418.161,365 700.676,316	1.004
10	418.161,365 700.676,316	11	418.167,531 700.689,698	14.734
11	418.167,531 700.689,698	12	418.159,303 700.694,363	9.458
12	418.159,303 700.694,363	13	418.150,198 700.695,249	9.148
13	418.150,198 700.695,249	1	418.131,634 700.696,405	18.6

** Lungimile segmentelor sunt determinate în planul de proiecție Stereo 70 și sunt rotunjite la 1 milimetru.

*** Distanța dintre puncte este formată din segmente cumulate ce sunt mai mici decât valoarea 1 milimetru.



DATE DESPRE IMOBILUL NR. 7140

Oficiul de Cadastru și Publicitate Imobiliară MARAMURES
Biroul de Cadastru și Publicitate Imobiliară Sighetu Marmatiei

A. Partea I. Descrierea imobilului

TEREN Intravilan

Nr. CF vechi:639
Nr. topografic:100/a

Adresa: Loc. Sat-Sugatag, Nr. 82, Jud. Maramures

Nr. Crt	Nr cadastral Nr. topografic	Suprafața* (mp)	Observații / Referințe
A1		2.199	Sector cadastral:16 Teren imprejmuit;

Construcții

Crt	Nr cadastral Nr. topografic	Adresa	Observații / Referințe
A1.1		Loc. Sat-Sugatag, Nr. 82, Jud. Maramures	Nr. niveluri:1; S. construita la sol:122 mp; Casă de locuit, P, suprafața desfășurată de 122 mp.
A1.2		Loc. Sat-Sugatag, Nr. 82, Jud. Maramures	Nr. niveluri:1; S. construita la sol:54 mp; Anexă, P, suprafața desfășurată de 54 mp.
A1.3		Loc. Sat-Sugatag, Nr. 82, Jud. Maramures	Nr. niveluri:1; S. construita la sol:28 mp; Anexă, P, suprafața desfășurată de 28 mp.
A1.4		Loc. Sat-Sugatag, Nr. 82, Jud. Maramures	Nr. niveluri:1; S. construita la sol:57 mp; Anexă, P, suprafața desfășurată de 57 mp.

B. Partea II. Proprietari și acte

Inscrieri privitoare la dreptul de proprietate și alte drepturi reale		Referințe
7140 / 01/08/2024		
Act Normativ nr. Legea 7, din 13/03/1996 emis de Parlamentul României;		
B1	Intabulare, drept de PROPRIETATE, dobândit prin Lege, cota actuala 1/1 1) NEIDENTIFICAT NEIDENTIFICAT	A1
Act Administrativ nr. Adeverința nr. 4998, din 01/08/2024 emis de Primăria Ocna Șugatag;		
B2	Se notează posesia faptică în favoarea lui 1) REDNIC GHEORGHE	A1
Act Normativ nr. Legea 7, din 13/03/1996 emis de Parlamentul României;		
B3	Intabulare, drept de PROPRIETATE, dobândit prin Lege, cota actuala 1/1 1) REDNIC GHEORGHE	A1.1, A1.2, A1.3, A1.4

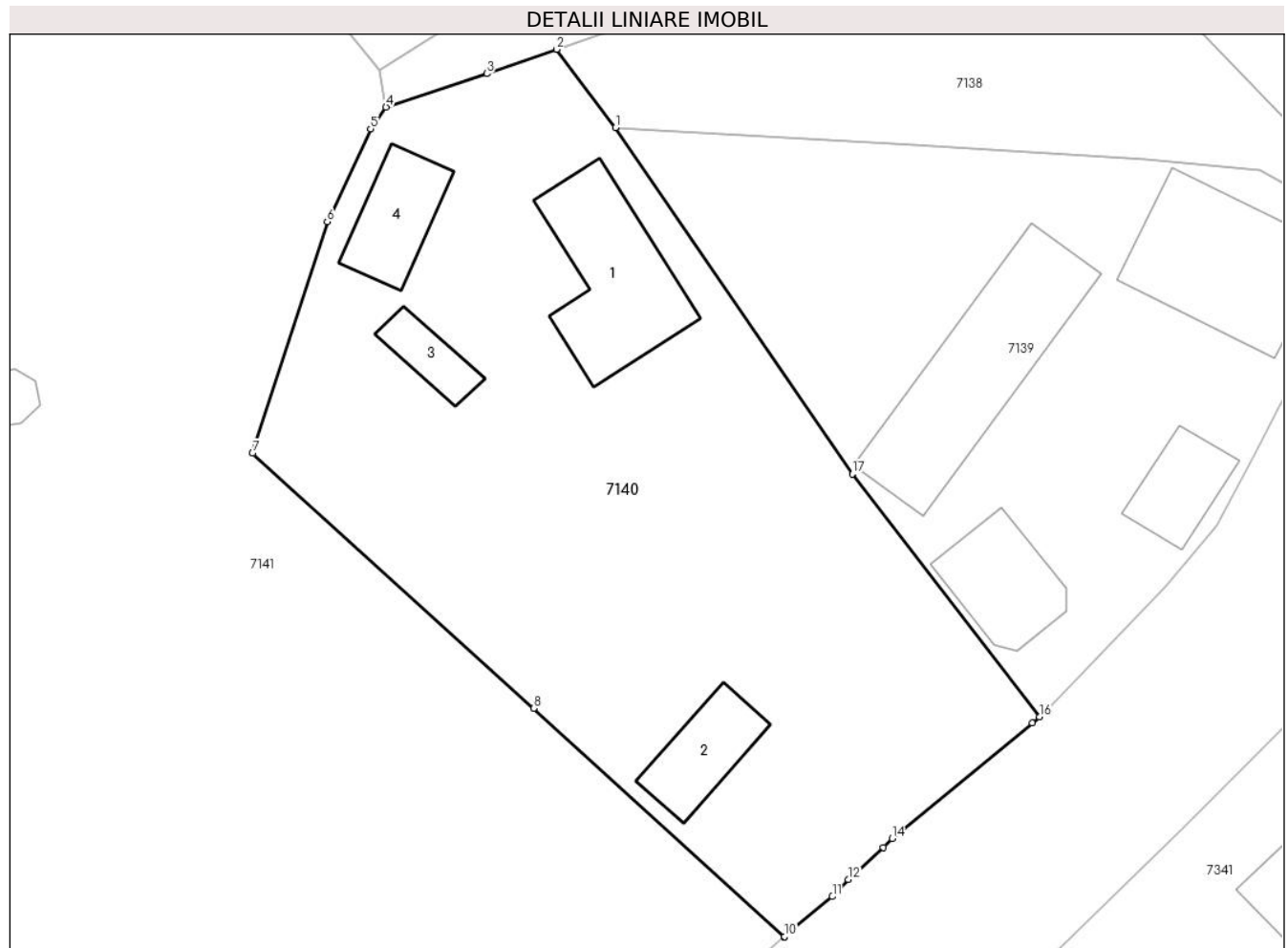
C. Partea III. SARCINI .

Inscrieri privind dezmembramintele dreptului de proprietate, drepturi reale de garanție și sarcini	Referințe
NU SUNT	

Teren

Nr cadastral	Suprafața (mp)*	Observații / Referințe
	2.199	

* Suprafața este determinată în planul de proiecție Stereo 70.



Date referitoare la teren

Crt	Categorie folosință	Intra vilan	Suprafața (mp)	Tarla	Parcelă	Nr. topo	Observații / Referințe
1	curți constructii	DA	1.500	-	-	-	
2	faneata	DA	699	-	-	-	

Date referitoare la construcții

Crt	Număr	Destinație construcție	Supraf. (mp)	Situație juridică	Observații / Referințe
A1.1		construcții de locuințe	122	Cu acte	Nr. niveluri:1; S. construită la sol:122 mp; Casă de locuit, P, suprafața desfășurată de 122 mp.
A1.2		construcții anexa	54	Cu acte	Nr. niveluri:1; S. construită la sol:54 mp; Anexă, P, suprafața desfășurată de 54 mp.
A1.3		construcții anexa	28	Cu acte	Nr. niveluri:1; S. construită la sol:28 mp; Anexă, P, suprafața desfășurată de 28 mp.
A1.4		construcții anexa	57	Cu acte	Nr. niveluri:1; S. construită la sol:57 mp; Anexă, P, suprafața desfășurată de 57 mp.

Lungime Segmente

1) Valorile lungimilor segmentelor sunt obținute din proiecție în plan.

Punct început	X / Y	Punct sfârșit	X / Y	Lungime segment (** (m)

Punct început	X / Y	Punct sfârşit	X / Y	Lungime segment (** (m)
1	418.107,735 700.697,74	2	418.103,049 700.703,999	7.819
2	418.103,049 700.703,999	3	418.097,429 700.702,049	5.949
3	418.097,429 700.702,049	4	418.089,384 700.699,385	8.475
4	418.089,384 700.699,385	5	418.088,158 700.697,64	2.133
5	418.088,158 700.697,64	6	418.084,69 700.690,22	8.19
6	418.084,69 700.690,22	7	418.078,706 700.671,729	19.435
7	418.078,706 700.671,729	8	418.101,197 700.651,346	30.353
8	418.101,197 700.651,346	9	418.121,231 700.633,079	27.112
9	418.121,231 700.633,079	10	418.121,258 700.633,103	0.036
10	418.121,258 700.633,103	11	418.125,093 700.636,303	4.995
11	418.125,093 700.636,303	12	418.126,351 700.637,675	1.861
12	418.126,351 700.637,675	13	418.129,168 700.640,236	3.807
13	418.129,168 700.640,236	14	418.129,867 700.640,942	0.993
14	418.129,867 700.640,942	15	418.141,108 700.650,152	14.532
15	418.141,108 700.650,152	16	418.141,653 700.650,651	0.739
16	418.141,653 700.650,651	17	418.126,689 700.670,067	24.513
17	418.126,689 700.670,067	1	418.107,735 700.697,74	33.542

** Lungimile segmentelor sunt determinate în planul de proiecţie Stereo 70 şi sunt rotunjite la 1 milimetru.

*** Distanţa dintre puncte este formată din segmente cumulate ce sunt mai mici decât valoarea 1 milimetru.

**DATE DESPRE IMOBILUL NR. 7141**

Oficiul de Cadastru și Publicitate Imobiliară MARAMURES
Biroul de Cadastru și Publicitate Imobiliară Sighetu Marmatiei

A. Partea I. Descrierea imobilului

Nr. CF vechi: 51659, 279, 1127, 831, 284,
89

Nr. cadastral vechi: 51461

Nr. topografic: 98/1, 2199/b, 98/2, 2200,
2191/b, 2197/b, 2189/b, 2190/b, 2192/c

TEREN Necunoscut

Adresa: Loc. Sat-Sugatag, Nr. 87, Jud. Maramures

Nr. Crt	Nr. cadastral Nr. topografic	Suprafața* (mp)	Observații / Referințe
A1	51461	22.142	Sector cadastral: 16 Teren împrejmuit; parte din nr. topo 2198

Construcții

Crt	Nr. cadastral Nr. topografic	Adresa	Observații / Referințe
A1.1		Loc. Sat-Sugatag, Nr. 87, Jud. Maramures	Nr. niveluri: 1; S. construita la sol: 414 mp; S. construita desfasurata: 414 mp; BISERICA, P, suprafata desfășurată de 414 mp
A1.2		Loc. Sat-Sugatag, Nr. 87, Jud. Maramures	Nr. niveluri: 1; S. construita la sol: 159 mp; S. construita desfasurata: 159 mp; Anexă, P, suprafata desfășurată de 159 mp.
A1.3		Loc. Sat-Sugatag, Nr. 87, Jud. Maramures	Nr. niveluri: 1; S. construita la sol: 25 mp; S. construita desfasurata: 25 mp; Anexă, P, suprafata desfășurată de 25 mp.
A1.4		Loc. Sat-Sugatag, Nr. 87, Jud. Maramures	Nr. niveluri: 1; S. construita la sol: 80 mp; S. construita desfasurata: 80 mp; Biserica, P, suprafata desfășurată de 80 mp.
A1.5		Loc. Sat-Sugatag, Nr. 87, Jud. Maramures	Nr. niveluri: 1; S. construita la sol: 46 mp; S. construita desfasurata: 46 mp; Centru de informare, P, suprafata desfășurată de 46 mp.
A1.6		Loc. Sat-Sugatag, Nr. 87, Jud. Maramures	Nr. niveluri: 2; S. construita la sol: 195 mp; S. construita desfasurata: 390 mp; Casa de locuit, P+1, suprafata desfășurată de 390 mp.
A1.7		Loc. Sat-Sugatag, Nr. 87, Jud. Maramures	Nr. niveluri: 2; S. construita la sol: 42 mp; S. construita desfasurata: 84 mp; Casa de locuit, S+P, suprafata desfășurată de 84 mp.
A1.8		Loc. Sat-Sugatag, Nr. 87, Jud. Maramures	Nr. niveluri: 1; S. construita la sol: 74 mp; S. construita desfasurata: 74 mp; Construcție anexă, P, suprafata desfășurată de 74 mp.
A1.9		Loc. Sat-Sugatag, Nr. 87, Jud. Maramures	Nr. niveluri: 1; S. construita la sol: 125 mp; S. construita desfasurata: 125 mp; Construcție anexă, P, suprafata desfășurată de 125 mp.
A1.10		Loc. Sat-Sugatag, Nr. 87, Jud. Maramures	Nr. niveluri: 1; S. construita la sol: 6 mp; S. construita desfasurata: 6 mp; Construcție anexă, P, suprafata desfășurată de 6 mp.
A1.11		Loc. Sat-Sugatag, Nr. 87, Jud. Maramures	Nr. niveluri: 1; S. construita la sol: 4 mp; S. construita desfasurata: 4 mp; Construcție anexă, P, suprafata desfășurată de 4 mp.
A1.12		Loc. Sat-Sugatag, Nr. 87, Jud. Maramures	Nr. niveluri: 1; S. construita la sol: 4 mp; S. construita desfasurata: 4 mp; Construcție anexă, P, suprafata desfășurată de 4 mp.

B. Partea II. Proprietari și acte

Inscrieri privitoare la dreptul de proprietate și alte drepturi reale	Referințe
7140 / 01/08/2024	
Act Normativ nr. Legea 7, din 13/03/1996 emis de Parlamentul României;	
B1	A1
Intabulare, drept de PROPRIETATE, dobândit prin Lege, cota actuala 1) NEIDENTIFICAT NEIDENTIFICAT	
7141 / 01/08/2024	
Act Administrativ nr. Adeverința nr. 4999, din 01/08/2024 emis de Primăria Ocna Șugatag;	
B2	A1
Se notează posesia faptică în favoarea lui 1) PAROHIA ORTODOXĂ ROMÂNĂ SAT ȘUGATAG, CIF: 12339532	
Act Normativ nr. Legea 7, din 13/03/1996 emis de Parlamentul României;	

Inscrieri privitoare la dreptul de proprietate și alte drepturi reale		Referințe
B3	Intabulare, drept de PROPRIETATE, dobandit prin Lege, cota actuala 1/1	A1.1, A1.2, A1.3, A1.4, A1.5, A1.6, A1.7, A1.8, A1.9, A1.10, A1.11, A1.12
1) PAROHIA ORTODOXĂ ROMÂNĂ SAT ȘUGATAG, CIF:12339532		

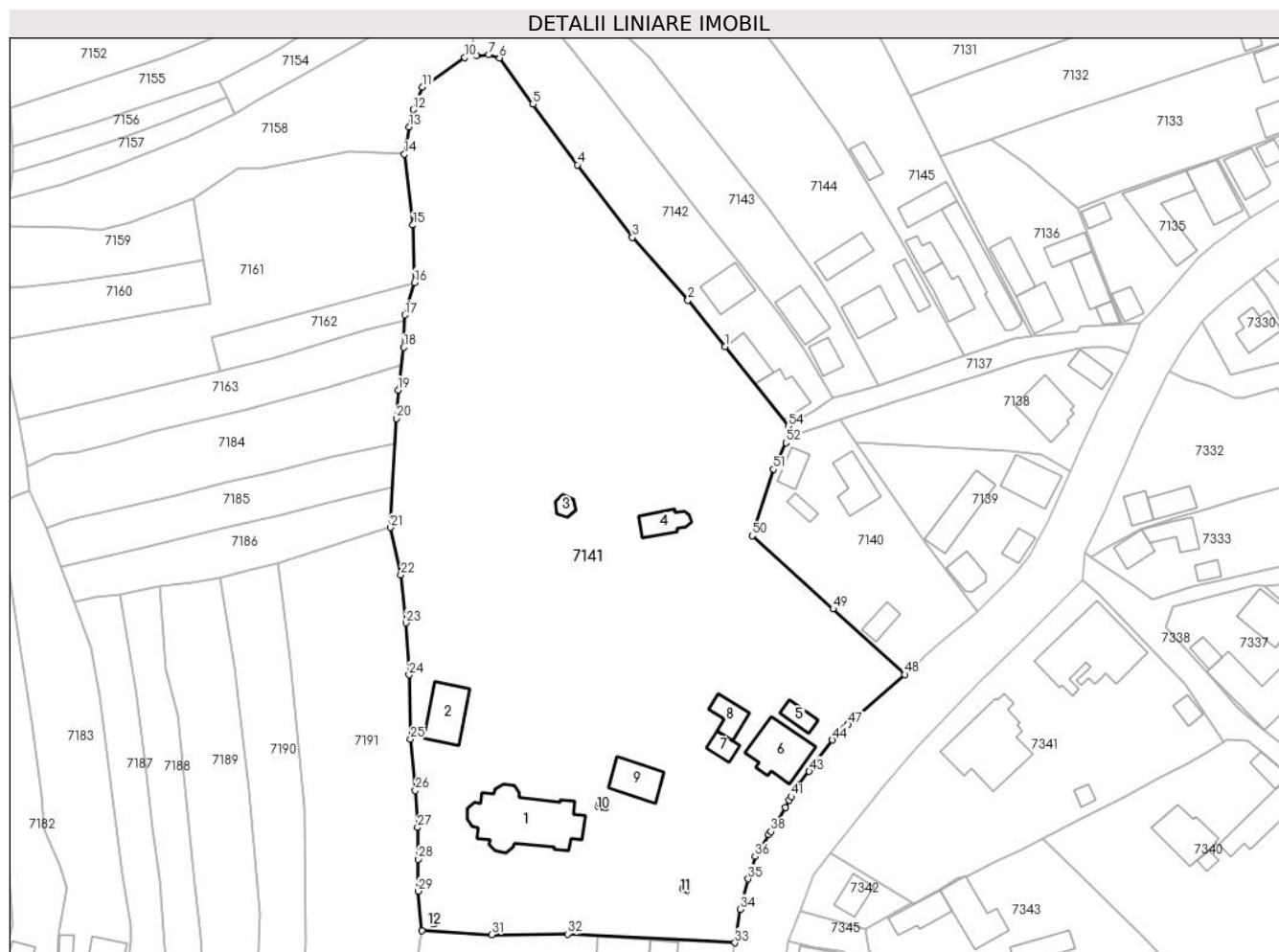
C. Partea III. SARCINI .

Inscrieri privind dezmembramintele dreptului de proprietate, drepturi reale de garanție și sarcini	Referințe
NU SUNT	

Teren

Nr cadastral	Suprafața (mp)*	Observații / Referințe
51461	22.142	parte din nr. topo 2198

* Suprafața este determinată în planul de proiecție Stereo 70.



Date referitoare la teren

Crt	Categorie folosință	Intravilan	Suprafața (mp)	Tarla	Parcelă	Nr. topo	Observații / Referințe
1	curți constructii	DA	20.403	-	-	-	
2	curți constructii	NU	1.739	-	-	-	

Date referitoare la construcții

Crt	Număr	Destinație construcție	Supraf. (mp)	Situație juridică	Observații / Referințe
A1.1		construcții administrative și social culturale	414	Cu acte	Nr. niveluri:1; S. construită la sol:414 mp; S. construită desfășurată:414 mp; BISERICA, P, suprafața desfășurată de 414mp
A1.2		construcții anexa	159	Cu acte	Nr. niveluri:1; S. construită la sol:159 mp; S. construită desfășurată:159 mp; Anexă, P, suprafața desfășurată de 159 mp.
A1.3		construcții anexa	25	Cu acte	Nr. niveluri:1; S. construită la sol:25 mp; S. construită desfășurată:25 mp; Anexă, P, suprafața desfășurată de 25 mp.
A1.4		construcții administrative și social culturale	80	Cu acte	Nr. niveluri:1; S. construită la sol:80 mp; S. construită desfășurată:80 mp; Biserica, P, suprafața desfășurată de 80 mp.
A1.5		construcții administrative și social culturale	46	Cu acte	Nr. niveluri:1; S. construită la sol:46 mp; S. construită desfășurată:46 mp; Centru de informare, P, suprafața desfășurată de 46 mp.
A1.6		construcții de locuințe	195	Cu acte	Nr. niveluri:2; S. construită la sol:195 mp; S. construită desfășurată:390 mp; Casa de locuit, P+1, suprafața desfășurată de 390 mp.

Crt	Număr	Destinație construcție	Supraf. (mp)	Situație juridică	Observații / Referințe
A1.7		construcții de locuințe	42	Cu acte	Nr. niveluri:2; S. construită la sol:42 mp; S. construită desfasurată:84 mp; Casa de locuit, S+P, suprafața desfășurată de 84 mp.
A1.8		construcții anexa	74	Cu acte	Nr. niveluri:1; S. construită la sol:74 mp; S. construită desfasurată:74 mp; Construcție anexă, P, suprafața desfășurată de 74 mp.
A1.9		construcții anexa	125	Cu acte	Nr. niveluri:1; S. construită la sol:125 mp; S. construită desfasurată:125 mp; Construcție anexă, P, suprafața desfășurată de 125 mp.
A1.10		construcții anexa	6	Cu acte	Nr. niveluri:1; S. construită la sol:6 mp; S. construită desfasurată:6 mp; Construcție anexă, P, suprafața desfășurată de 6 mp.
A1.11		construcții anexa	4	Cu acte	Nr. niveluri:1; S. construită la sol:4 mp; S. construită desfasurată:4 mp; Construcție anexă, P, suprafața desfășurată de 4 mp.
A1.12		construcții anexa	4	Cu acte	Nr. niveluri:1; S. construită la sol:4 mp; S. construită desfasurată:4 mp; Construcție anexă, P, suprafața desfășurată de 4mp.

Lungime Segmente

1) Valorile lungimilor segmentelor sunt obținute din proiecție în plan.

Punct început	X / Y	Punct sfârșit	X / Y	Lungime segment	Punct început	X / Y	Punct sfârșit	X / Y	Lungime segment	Punct început	X / Y	Punct sfârșit	X / Y	Lungime segment
1	418.071,098 700.724,449	2	418.060,814 700.737,302	16.46 1	2	418.060,814 700.737,302	3	418.045,283 700.754,819	23.41 1	3	418.045,283 700.754,819	4	418.029,987 700.775,067	25.37 6
4	418.029,987 700.775,067	5	418.017,581 700.791,917	20.92 4	5	418.017,581 700.791,917	6	418.008,251 700.804,838	15.93 7	6	418.008,251 700.804,838	7	418.005,245 700.805,746	3.14
7	418.005,245 700.805,746	8	418.001,916 700.805,395	3.347	8	418.001,916 700.805,395	9	417.999,754 700.806,149	2.29	9	417.999,754 700.806,149	10	417.998,551 700.805,023	1.648
10	417.998,551 700.805,023	11	417.986,787 700.796,699	14.41 1	11	417.986,787 700.796,699	12	417.984,177 700.790,416	6.804	12	417.984,177 700.790,416	13	417.983,089 700.785,571	4.966
13	417.983,089 700.785,571	14	417.981,764 700.778,014	7.672	14	417.981,764 700.778,014	15	417.984,134 700.758,275	19.88 1	15	417.984,134 700.758,275	16	417.984,574 700.742,268	16.01 3
16	417.984,574 700.742,268	17	417.981,815 700.733,202	9.477	17	417.981,815 700.733,202	18	417.981,541 700.724,192	9.014	18	417.981,541 700.724,192	19	417.979,979 700.712,327	11.96 7
19	417.979,979 700.712,327	20	417.979,468 700.704,423	7.921	20	417.979,468 700.704,423	21	417.977,904 700.674,042	30.42 1	21	417.977,904 700.674,042	22	417.980,763 700.660,86	13.48 8
22	417.980,763 700.660,86	23	417.982,254 700.647,417	13.52 5	23	417.982,254 700.647,417	24	417.983,057 700.632,968	14.47 1	24	417.983,057 700.632,968	25	417.983,44 700.615,045	17.92 7
25	417.983,44 700.615,045	26	417.984,789 700.600,752	14.35 7	26	417.984,789 700.600,752	27	417.985,417 700.590,429	10.34 2	27	417.985,417 700.590,429	28	417.985,647 700.581,585	8.847
28	417.985,647 700.581,585	29	417.985,603 700.572,696	8.889	29	417.985,603 700.572,696	30	417.986,639 700.561,685	11.06	30	417.986,639 700.561,685	31	418.006,022 700.560,529	19.41 7
31	418.006,022 700.560,529	32	418.027,222 700.560,779	21.20 1	32	418.027,222 700.560,779	33	418.073,882 700.558,319	46.72 5	33	418.073,882 700.558,319	34	418.075,408 700.567,666	9.471
34	418.075,408 700.567,666	35	418.077,606 700.576,108	8.723	35	418.077,606 700.576,108	36	418.079,535 700.582,368	6.55	36	418.079,535 700.582,368	37	418.083,321 700.588,525	7.228
37	418.083,321 700.588,525	38	418.083,926 700.589,337	1.013	38	418.083,926 700.589,337	39	418.087,947 700.596,051	7.826	39	418.087,947 700.596,051	40	418.089,068 700.598,04	2.283
40	418.089,068 700.598,04	41	418.089,63 700.599,029	1.138	41	418.089,63 700.599,029	42	418.091,461 700.602,175	3.64	42	418.091,461 700.602,175	43	418.094,625 700.606,065	5.014
43	418.094,625 700.606,065	44	418.101,126 700.614,822	10.90 6	44	418.101,126 700.614,822	45	418.102,239 700.615,921	1.564	45	418.102,239 700.615,921	46	418.104,549 700.618,2	3.245
46	418.104,549 700.618,2	47	418.105,556 700.619,194	1.415	47	418.105,556 700.619,194	48	418.121,231 700.633,079	20.94	48	418.121,231 700.633,079	49	418.101,197 700.651,346	27.11 2
49	418.101,197 700.651,346	50	418.078,706 700.671,729	30.35 3	50	418.078,706 700.671,729	51	418.084,69 700.690,22	19.43 5	51	418.084,69 700.690,22	52	418.088,158 700.697,64	8.19
52	418.088,158 700.697,64	53	418.089,384 700.699,385	2.133	53	418.089,384 700.699,385	54	418.088,816 700.702,286	2.956	54	418.088,816 700.702,286	1	418.071,098 700.724,449	28.37 5

** Lungimile segmentelor sunt determinate în planul de proiecție Stereo 70 și sunt rotunjite la 1 milimetru.

*** Distanța dintre puncte este formată din segmente cumulate ce sunt mai mici decât valoarea 1 milimetru.

**DATE DESPRE IMOBILUL NR. 7142**

Oficiul de Cadastru și Publicitate Imobiliară MARAMURES
Biroul de Cadastru și Publicitate Imobiliară Sighetu Marmatiei

A. Partea I. Descrierea imobilului

TEREN Necunoscut

Nr. CF vechi:591
Nr. topografic:101

Adresa: Loc. Sat-Sugatag, Nr. 81, Jud. Maramures

Nr. Crt	Nr cadastral Nr. topografic	Suprafața* (mp)	Observații / Referințe
A1		2.822	Sector cadastral:16 Teren imprejmuit;

Construcții

Crt	Nr cadastral Nr. topografic	Adresa	Observații / Referințe
A1.1		Loc. Sat-Sugatag, Nr. 81, Jud. Maramures	Nr. niveluri:2; S. construita la sol:109 mp; Casă de locuit, P+1, suprafața desfășurată de 218 mp.
A1.2		Loc. Sat-Sugatag, Nr. 81, Jud. Maramures	Nr. niveluri:1; S. construita la sol:82 mp; Anexă, P, suprafața desfășurată de 82 mp.
A1.3		Loc. Sat-Sugatag, Nr. 81, Jud. Maramures	Nr. niveluri:1; S. construita la sol:113 mp; Anexă, P, suprafața desfășurată de 113 mp.

B. Partea II. Proprietari și acte

Inscrieri privitoare la dreptul de proprietate și alte drepturi reale		Referințe
7142 / 01/08/2024		
Act Normativ nr. Legea 7, din 13/03/1996 emis de Parlamentul României;		
B1	Intabulare, drept de PROPRIETATE, dobândit prin Lege, cota actuala 1/1 1) NEIDENTIFICAT NEIDENTIFICAT	A1
Act Administrativ nr. Adeverința nr. 5000, din 01/08/2024 emis de Primăria Ocna Șugatag;		
B2	Se notează posesia faptică în favoarea lui 1) PÎRJA VASILE	A1
Act Normativ nr. Legea 7, din 13/03/1996 emis de Parlamentul României;		
B3	Intabulare, drept de PROPRIETATE, dobândit prin Lege, cota actuala 1/1 1) PÎRJA VASILE	A1.1, A1.2, A1.3

C. Partea III. SARCINI .

Inscrieri privind dezmembramintele dreptului de proprietate, drepturi reale de garanție și sarcini	Referințe
NU SUNT	

Teren

Nr cadastral	Suprafața (mp)*	Observații / Referințe
	2.822	

* Suprafața este determinată în planul de proiecție Stereo 70.



Date referitoare la teren

Crt	Categorie folosință	Intravilan	Suprafața (mp)	Tarla	Parcelă	Nr. topo	Observații / Referințe
1	curți constructii	DA	820	-	-	-	
2	faneata	NU	2.002	-	-	-	

Date referitoare la construcții

Crt	Număr	Destinație construcție	Supraf. (mp)	Situație juridică	Observații / Referințe
A1.1		construcții de locuințe	109	Cu acte	Nr. niveluri:2; S. construita la sol:109 mp; Casă de locuit, P+1, suprafața desfășurată de 218 mp.
A1.2		construcții anexa	82	Cu acte	Nr. niveluri:1; S. construita la sol:82 mp; Anexă, P, suprafața desfășurată de 82 mp.
A1.3		construcții anexa	113	Cu acte	Nr. niveluri:1; S. construita la sol:113 mp; Anexă, P, suprafața desfășurată de 113 mp.

Lungime Segmente

1) Valorile lungimilor segmentelor sunt obținute din proiecție în plan.

Punct început	X / Y	Punct sfârșit	X / Y	Lungime segment (** (m)
1	418.027,231 700.808,836	2	418.014,983 700.823,749	19.298

Punct început	X / Y	Punct sfârșit	X / Y	Lungime segment (** (m)
2	418.014,983 700.823,749	3	418.003,045 700.838,973	19.346

Punct început	X / Y	Punct sfârșit	X / Y	Lungime segment (** (m)
3	418.003,045 700.838,973	4	418.002,68 700.839,496	0.638
5	418.002,301 700.840,597	6	417.997,967 700.835,213	6.912
7	417.996,815 700.829,968	8	417.996,696 700.825,541	4.429
9	417.997,585 700.822,612	10	418.000,269 700.815,965	7.168
11	418.000,869 700.809,384	12	417.999,754 700.806,149	3.422
13	418.001,916 700.805,395	14	418.005,245 700.805,746	3.347
15	418.008,251 700.804,838	16	418.017,581 700.791,917	15.937
17	418.029,987 700.775,067	18	418.045,283 700.754,819	25.376
19	418.060,814 700.737,302	20	418.071,098 700.724,449	16.461
21	418.088,816 700.702,286	22	418.095,64 700.706,558	8.051
23	418.101,088 700.710,017	24	418.093,424 700.723,221	15.267
25	418.086,476 700.733,274	26	418.075,666 700.747,072	17.528
27	418.064,366 700.761,084	28	418.036,488 700.797,097	45.542

Punct început	X / Y	Punct sfârșit	X / Y	Lungime segment (** (m)
4	418.002,68 700.839,496	5	418.002,301 700.840,597	1.164
6	417.997,967 700.835,213	7	417.996,815 700.829,968	5.37
8	417.996,696 700.825,541	9	417.997,585 700.822,612	3.061
10	418.000,269 700.815,965	11	418.000,869 700.809,384	6.608
12	417.999,754 700.806,149	13	418.001,916 700.805,395	2.29
14	418.005,245 700.805,746	15	418.008,251 700.804,838	3.14
16	418.017,581 700.791,917	17	418.029,987 700.775,067	20.924
18	418.045,283 700.754,819	19	418.060,814 700.737,302	23.411
20	418.071,098 700.724,449	21	418.088,816 700.702,286	28.375
22	418.095,64 700.706,558	23	418.101,088 700.710,017	6.453
24	418.093,424 700.723,221	25	418.086,476 700.733,274	12.22
26	418.075,666 700.747,072	27	418.064,366 700.761,084	18.001
28	418.036,488 700.797,097	1	418.027,231 700.808,836	14.95

** Lungimile segmentelor sunt determinate în planul de proiecție Stereo 70 și sunt rotunjite la 1 milimetru.

*** Distanța dintre puncte este formată din segmente cumulate ce sunt mai mici decât valoarea 1 milimetru.

**DATE DESPRE IMOBILUL NR. 7143**

Oficiul de Cadastru și Publicitate Imobiliară MARAMURES
Biroul de Cadastru și Publicitate Imobiliară Sighetu Marmatiei

A. Partea I. Descrierea imobilului

TEREN Necunoscut

Adresa: Loc. Sat-Sugatag, Nr. 80, Jud. Maramures

Nr. Crt	Nr cadastral Nr. topografic	Suprafața* (mp)	Observații / Referințe
A1	54245	2.217	Sector cadastral:16 Teren imprejmuit;

Construcții

Crt	Nr cadastral Nr. topografic	Adresa	Observații / Referințe
A1.1	54245-C1	Loc. Sat-Sugatag, Nr. 80, Jud. Maramures	Nr. niveluri:1; S. construita la sol:55 mp; S. construita desfasurata:55 mp; Casa de locuit P, suprafata desfășurată 55mp
A1.2	54245-C2	Loc. Sat-Sugatag, Nr. 80, Jud. Maramures	Nr. niveluri:3; S. construita la sol:124 mp; S. construita desfasurata:332 mp; Casa de locuit P+1E+Mp, Anul construirii 2019, Suprafata desfasurata= 332 mp;

B. Partea II. Proprietari și acte

Inscrieri privitoare la dreptul de proprietate și alte drepturi reale		Referințe
7143 / 01/08/2024		
Act Notarial nr. Contract de donație imobiliar autentificat sub nr. 7192, din 15/11/2023 emis de NP Sas Gheorghe;		
B1	Intabulare, drept de PROPRIETATEcu titlu de drept donație, dobandit prin Conventie, cota actuala 1/1, cota initiala 1/1 1) MESAROȘ PETRU , bun propriu <i>OBSERVATII: Poziție transcrisă din Cf nr. 54245 Ocna Șigatag, înscrisă sub rangul încheierii nr. 27895/16.11.2023</i>	A1, A1.2
Act Normativ nr. Legea nr. 7, din 13/03/1996 emis de Parlamentul României;		
B2	Intabulare, drept de PROPRIETATE, dobandit prin Lege, cota actuala 1/1 1) MESAROȘ PETRU	A1.1

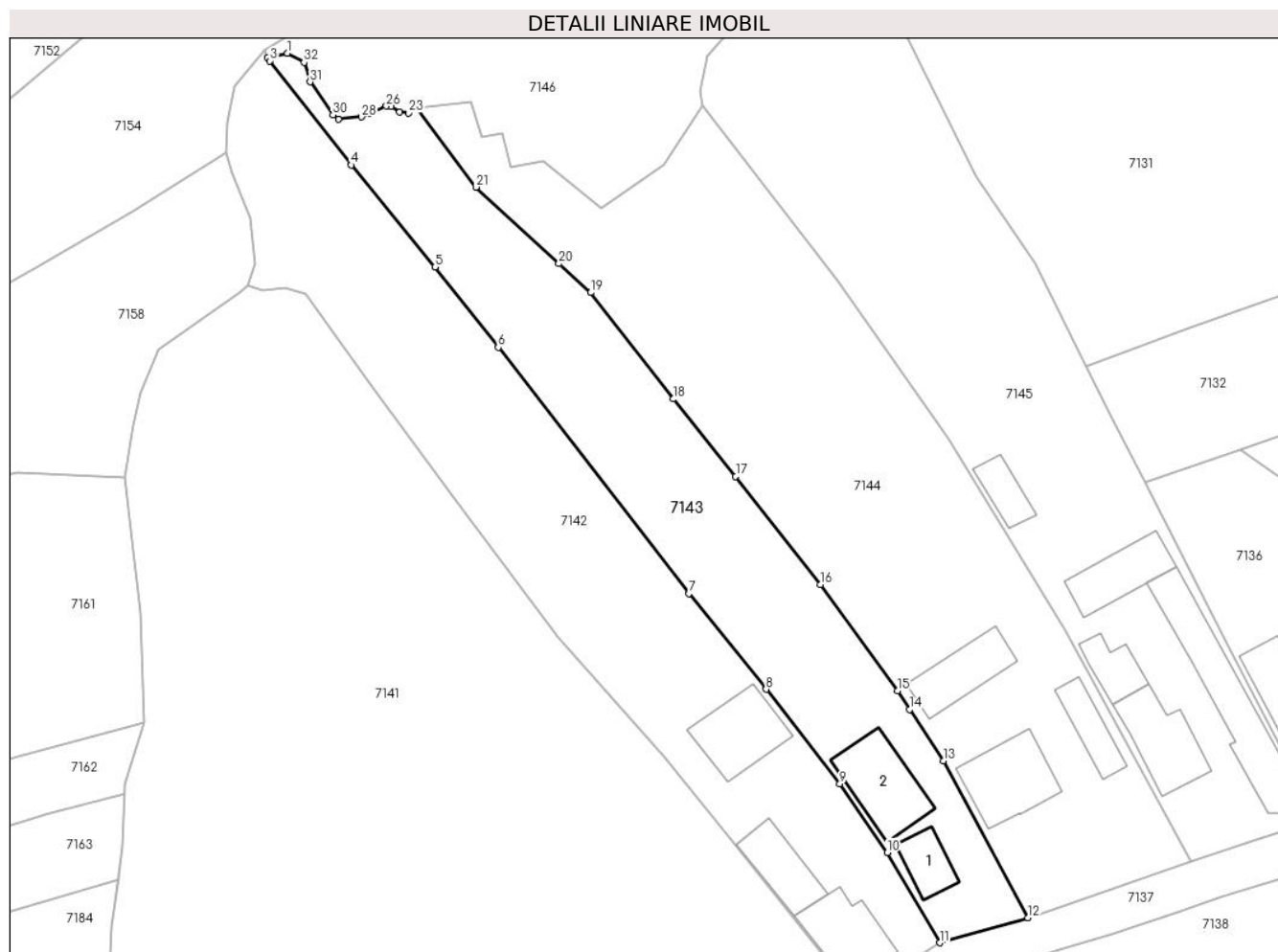
C. Partea III. SARCINI .

Inscrieri privind dezmembramintele dreptului de proprietate, drepturi reale de garanție și sarcini	Referințe
NU SUNT	

Teren

Nr cadastral	Suprafața (mp)*	Observații / Referințe
54245	2.217	

* Suprafața este determinată în planul de proiecție Stereo 70.



Date referitoare la teren

Crt	Categorie folosință	Intravilan	Suprafața (mp)	Tarla	Parcelă	Nr. topo	Observații / Referințe
1	curți constructii	DA	737	-	-	-	
2	faneata	NU	1.480	-	-	-	

Date referitoare la construcții

Crt	Număr	Destinație construcție	Supraf. (mp)	Situație juridică	Observații / Referințe
A1.1	54245-C1	construcții de locuințe	Din acte: 0 Masurata: 55	Cu acte	Nr. niveluri:1; S. construita la sol:55 mp; S. construita desfasurata:55 mp; Casa de locuit P, suprafata desfășurată 55mp
A1.2	54245-C2	construcții de locuințe	124	Cu acte	Nr. niveluri:3; S. construita la sol:124 mp; S. construita desfasurata:332 mp; Casa de locuit P+1E+Mp, Anul construirii 2019, Suprafata desfasurata= 332 mp;

Lungime Segmente

1) Valorile lungimilor segmentelor sunt obținute din proiecție în plan.

Punct început	X / Y	Punct sfârșit	X / Y	Lungime segment (** (m)
1	418.005,662 700.840,099	2	418.002,68 700.839,496	3.042

Punct început	X / Y	Punct sfârșit	X / Y	Lungime segment (** (m)
2	418.002,68 700.839,496	3	418.003,045 700.838,973	0.638

Punct început	X / Y	Punct sfârșit	X / Y	Lungime segment (** (m))
3	418.003,045 700.838,973	4	418.014,983 700.823,749	19.346
5	418.027,231 700.808,836	6	418.036,488 700.797,097	14.95
7	418.064,366 700.761,084	8	418.075,666 700.747,072	18.001
9	418.086,476 700.733,274	10	418.093,424 700.723,221	12.22
11	418.101,088 700.710,017	12	418.114,023 700.713,663	13.439
13	418.101,638 700.736,624	14	418.096,685 700.744,125	8.989
15	418.094,936 700.746,886	16	418.083,623 700.762,391	19.193
17	418.071,221 700.778,225	18	418.062,136 700.789,539	14.51
19	418.050,031 700.805,092	20	418.045,366 700.809,33	6.303
21	418.033,228 700.820,525	22	418.024,478 700.832,024	14.45
23	418.023,366 700.831,376	24	418.022,065 700.831,477	1.305
25	418.020,78 700.832,322	26	418.020,118 700.832,368	0.664
27	418.017,696 700.831,225	28	418.016,482 700.830,794	1.288
29	418.013,077 700.830,44	30	418.012,293 700.831,074	1.008
31	418.008,953 700.835,891	32	418.008,071 700.838,747	2.989

Punct început	X / Y	Punct sfârșit	X / Y	Lungime segment (** (m))
4	418.014,983 700.823,749	5	418.027,231 700.808,836	19.298
6	418.036,488 700.797,097	7	418.064,366 700.761,084	45.542
8	418.075,666 700.747,072	9	418.086,476 700.733,274	17.528
10	418.093,424 700.723,221	11	418.101,088 700.710,017	15.267
12	418.114,023 700.713,663	13	418.101,638 700.736,624	26.088
14	418.096,685 700.744,125	15	418.094,936 700.746,886	3.268
16	418.083,623 700.762,391	17	418.071,221 700.778,225	20.113
18	418.062,136 700.789,539	19	418.050,031 700.805,092	19.709
20	418.045,366 700.809,33	21	418.033,228 700.820,525	16.512
22	418.024,478 700.832,024	23	418.023,366 700.831,376	1.287
24	418.022,065 700.831,477	25	418.020,78 700.832,322	1.538
26	418.020,118 700.832,368	27	418.017,696 700.831,225	2.678
28	418.016,482 700.830,794	29	418.013,077 700.830,44	3.423
30	418.012,293 700.831,074	31	418.008,953 700.835,891	5.862
32	418.008,071 700.838,747	1	418.005,662 700.840,099	2.762

** Lungimile segmentelor sunt determinate în planul de proiecție Stereo 70 și sunt rotunjite la 1 milimetru.

*** Distanța dintre puncte este formată din segmente cumulate ce sunt mai mici decât valoarea 1 milimetru.



DATE DESPRE IMOBILUL NR. 7144

Oficiul de Cadastru și Publicitate Imobiliară MARAMURES
Biroul de Cadastru și Publicitate Imobiliară Sighetu Marmatiei

A. Partea I. Descrierea imobilului

TEREN Necunoscut

Adresa: Loc. Sat-Sugatag, Nr. 79, Jud. Maramures

Nr. Crt	Nr cadastral Nr. topografic	Suprafața* (mp)	Observații / Referințe
A1	56864	3.624	Sector cadastral:16 Teren imprejmuit;

Construcții

Crt	Nr cadastral Nr. topografic	Adresa	Observații / Referințe
A1.1	56864-C1	Loc. Sat-Sugatag, Nr. 79, Jud. Maramures	Nr. niveluri:2; S. construita la sol:124 mp; S. construita desfasurata:149 mp; Casa de locuit - Dp+P, Sdesf. =149mp.
A1.2	56864-C2	Loc. Sat-Sugatag, Nr. 79, Jud. Maramures	Nr. niveluri:1; S. construita la sol:60 mp; S. construita desfasurata:60 mp; Anexa gospodareasca - P, suprafata desfășurată 60mp
A1.3	56864-C3	Loc. Sat-Sugatag, Nr. 79, Jud. Maramures	Nr. niveluri:1; S. construita la sol:93 mp; S. construita desfasurata:93 mp; Anexa gospodareasca - P. suprafata desfășurată 93mp

B. Partea II. Proprietari și acte

Inscrieri privitoare la dreptul de proprietate și alte drepturi reale		Referințe
7144 / 01/08/2024		
Act Administrativ nr. Adeverinta nr. 6693, din 07/12/2022 emis de PRIMARIA OCNA SUGATAG (Declaratie autentificată sub nr. 2314 din 09.12.2022, emisă de NP Bleda Steluta);		
B1	Intabulare, drept de PROPRIETATE, dobandit prin Lege, cota actuala 1/1 1) NEIDENTIFICAT NEIDENTIFICAT	A1
B2	se noteaza posesia asupra imobilului de sub A1 in favoarea lui 1) MESAROȘ GHEORGHE 2) MESAROȘ MAGDALENA <i>OBSERVATII: Poziție transcrisă din Cf nr. 56864 Ocna Șugatag, înscrisă sub încheierea nr. 24966/14.12.2022</i>	A1
Act Normativ nr. Legea nr. 7, din 13/03/1996 emis de Parlamentul României;		
B3	Intabulare, drept de PROPRIETATE, dobandit prin Lege, cota actuala 1/1 1) MESAROȘ MAGDALENA 2) MESAROȘ GHEORGHE	A1.1, A1.2, A1.3

C. Partea III. SARCINI .

Inscrieri privind dezmembramentele dreptului de proprietate, drepturi reale de garanție și sarcini	Referințe
NU SUNT	

Teren

Nr cadastral	Suprafața (mp)*	Observații / Referințe
56864	3.624	

* Suprafața este determinată în planul de proiecție Stereo 70.



Date referitoare la teren

Crt	Categorie folosință	Intravilan	Suprafața (mp)	Tarla	Parcelă	Nr. topo	Observații / Referințe
1	curți constructii	DA	1.100	-	-	-	
2	arabil	DA	2.100	-	-	-	
3	altele	NU	424	-	-	-	

Date referitoare la construcții

Crt	Număr	Destinație construcție	Supraf. (mp)	Situație juridică	Observații / Referințe
A1.1	56864-C1	construcții de locuințe	Din acte: 0 Măsurată: 124	Cu acte	Nr. niveluri:2; S. construită la sol:124 mp; S. construită desfășurată:149 mp; Casa de locuit - Dp+P, Sdesf.=149mp.
A1.2	56864-C2	construcții anexa	Din acte: 0 Măsurată: 60	Cu acte	Nr. niveluri:1; S. construită la sol:60 mp; S. construită desfășurată:60 mp; Anexa gospodărească - P, suprafață desfășurată 60mp
A1.3	56864-C3	construcții anexa	Din acte: 0 Măsurată: 93	Cu acte	Nr. niveluri:1; S. construită la sol:93 mp; S. construită desfășurată:93 mp; Anexa gospodărească - P. suprafață desfășurată 93mp

Lungime Segmente

1) Valorile lungimilor segmentelor sunt obținute din proiecție în plan.

Punct început	X / Y	Punct sfârșit	X / Y	Lungime segment (** (m)
1	418.024,478 700.832,024	2	418.033,228 700.820,525	14.45
3	418.045,366 700.809,33	4	418.050,031 700.805,092	6.303
5	418.062,136 700.789,539	6	418.071,221 700.778,225	14.51
7	418.083,623 700.762,391	8	418.094,936 700.746,886	19.193
9	418.096,685 700.744,125	10	418.101,638 700.736,624	8.989
11	418.114,023 700.713,663	12	418.126,288 700.717,914	12.981
13	418.137,851 700.721,917	14	418.119,468 700.755,634	38.403
15	418.102,412 700.783,755	16	418.086,208 700.806,818	28.186
17	418.066,348 700.832,377	18	418.060,681 700.823,722	10.345
19	418.051,562 700.817,386	20	418.043,051 700.824,255	10.937
21	418.038,339 700.823,478	22	418.037,063 700.828,318	5.005
23	418.033,996 700.827,917	24	418.032,448 700.832,965	5.28

Punct început	X / Y	Punct sfârșit	X / Y	Lungime segment (** (m)
2	418.033,228 700.820,525	3	418.045,366 700.809,33	16.512
4	418.050,031 700.805,092	5	418.062,136 700.789,539	19.709
6	418.071,221 700.778,225	7	418.083,623 700.762,391	20.113
8	418.094,936 700.746,886	9	418.096,685 700.744,125	3.268
10	418.101,638 700.736,624	11	418.114,023 700.713,663	26.088
12	418.126,288 700.717,914	13	418.137,851 700.721,917	12.236
14	418.119,468 700.755,634	15	418.102,412 700.783,755	32.889
16	418.086,208 700.806,818	17	418.066,348 700.832,377	32.368
18	418.060,681 700.823,722	19	418.051,562 700.817,386	11.104
20	418.043,051 700.824,255	21	418.038,339 700.823,478	4.776
22	418.037,063 700.828,318	23	418.033,996 700.827,917	3.093
24	418.032,448 700.832,965	1	418.024,478 700.832,024	8.025

** Lungimile segmentelor sunt determinate în planul de proiecție Stereo 70 și sunt rotunjite la 1 milimetru.

*** Distanța dintre puncte este formată din segmente cumulate ce sunt mai mici decât valoarea 1 milimetru.

**DATE DESPRE IMOBILUL NR. 7145**

Oficiul de Cadastru și Publicitate Imobiliară MARAMURES
Biroul de Cadastru și Publicitate Imobiliară Sighetu Marmatiei

A. Partea I. Descrierea imobilului

TEREN Intravilan

Nr. topografic:2204

Adresa: Loc. Sat-Sugatag, Nr. 78, Jud. Maramures

Nr. Crt	Nr cadastral Nr. topografic	Suprafața* (mp)	Observații / Referințe
A1	56860	3.375	Sector cadastral:16 Teren imprejmuit;

Construcții

Crt	Nr cadastral Nr. topografic	Adresa	Observații / Referințe
A1.1		Loc. Sat-Sugatag, Nr. 78, Jud. Maramures	Nr. niveluri:2; S. construita la sol:115 mp; Casă de locuit, S+P, suprafața desfășurată de 155 mp.
A1.2		Loc. Sat-Sugatag, Nr. 78, Jud. Maramures	Nr. niveluri:1; S. construita la sol:53 mp; Anexă, P, suprafața desfășurată de 53 mp.
A1.3		Loc. Sat-Sugatag, Nr. 78, Jud. Maramures	Nr. niveluri:1; S. construita la sol:46 mp; Anexă, P, suprafața desfășurată de 46 mp.
A1.4		Loc. Sat-Sugatag, Nr. 78, Jud. Maramures	Nr. niveluri:1; S. construita la sol:93 mp; Anexă, P, suprafața desfășurată de 93 mp.
A1.5		Loc. Sat-Sugatag, Nr. 78, Jud. Maramures	Nr. niveluri:1; S. construita la sol:194 mp; Casă de locuit, P, suprafața desfășurată de 194 mp.

B. Partea II. Proprietari și acte

Inscrieri privitoare la dreptul de proprietate și alte drepturi reale		Referințe
7145 / 01/08/2024		
Act Normativ nr. Legea 7, din 13/03/1996 emis de Parlamentul României;		
B1	Intabulare, drept de PROPRIETATE, dobandit prin Lege, cota actuala 1/1 1) NEIDENTIFICAT NEIDENTIFICAT	A1
Act Administrativ nr. Adeverința nr. 5001, din 01/08/2024 emis de Primăria Ocna Șugatag;		
B2	Se notează posesia faptică în favoarea lui 1) PUȚI IOAN	A1
Act Normativ nr. Legea 7, din 13/03/1996 emis de Parlamentul României;		
B3	Intabulare, drept de PROPRIETATE, dobandit prin Lege, cota actuala 1/1 1) PUȚI IOAN	A1.1, A1.2, A1.3, A1.4, A1.5

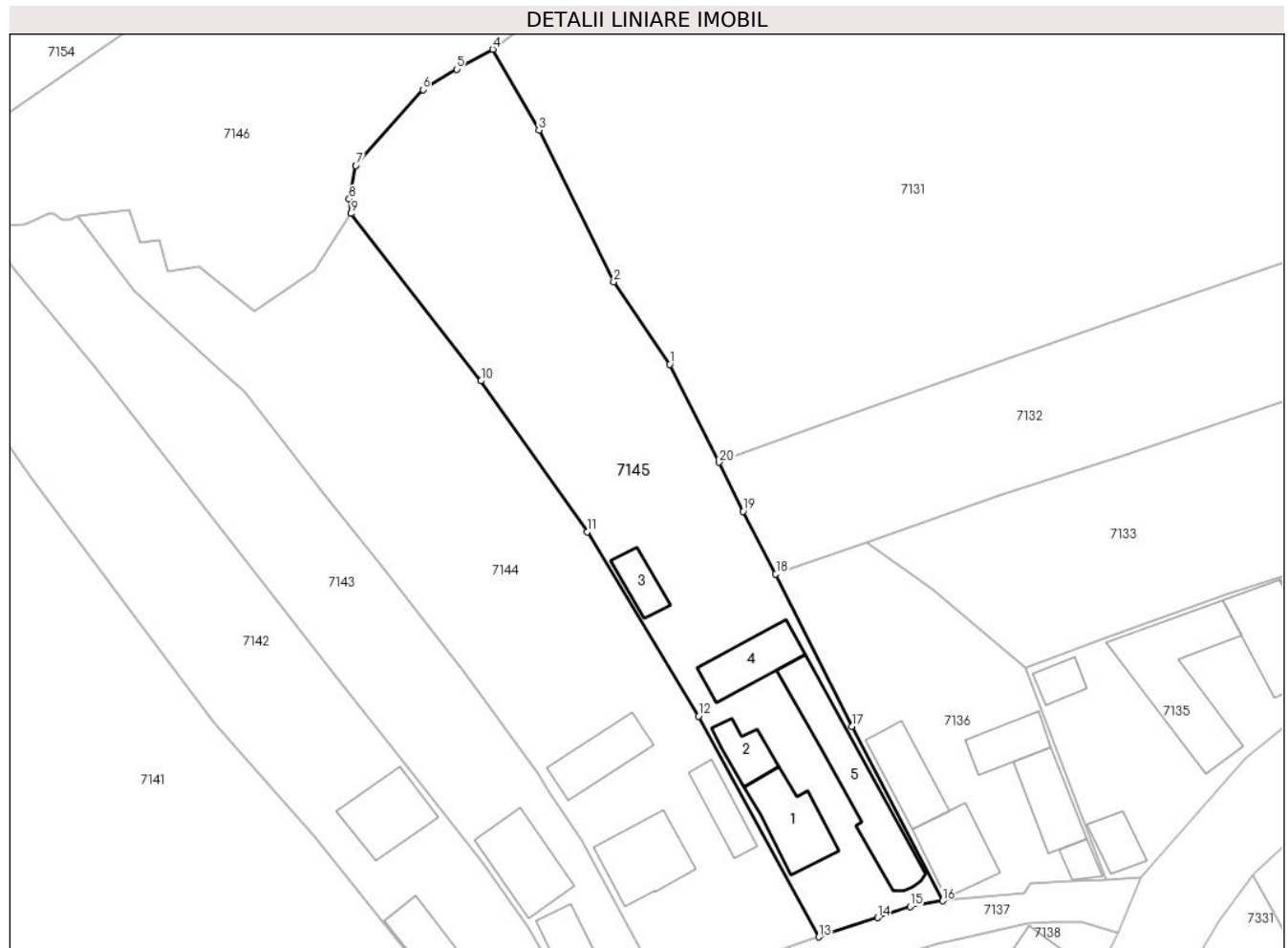
C. Partea III. SARCINI .

Inscrieri privind dezmembramintele dreptului de proprietate, drepturi reale de garanție și sarcini	Referințe
NU SUNT	

Teren

Nr cadastral	Suprafața (mp)*	Observații / Referințe
56860	3.375	

* Suprafața este determinată în planul de proiecție Stereo 70.



Date referitoare la teren

Crt	Categorie folosință	Intravilan	Suprafața (mp)	Tarla	Parcelă	Nr. topo	Observații / Referințe
1	curți constructii	DA	1.100	-	-	-	
2	faneata	DA	2.275	-	-	-	

Date referitoare la construcții

Crt	Număr	Destinație construcție	Supraf. (mp)	Situație juridică	Observații / Referințe
A1.1		construcții de locuințe	115	Cu acte	Nr. niveluri:2; S. construită la sol:115 mp; Casă de locuit, S+P, suprafața desfășurată de 155 mp.
A1.2		construcții anexa	53	Cu acte	Nr. niveluri:1; S. construită la sol:53 mp; Anexă, P, suprafața desfășurată de 53 mp.
A1.3		construcții anexa	46	Cu acte	Nr. niveluri:1; S. construită la sol:46 mp; Anexă, P, suprafața desfășurată de 46 mp.
A1.4		construcții anexa	93	Cu acte	Nr. niveluri:1; S. construită la sol:93 mp; Anexă, P, suprafața desfășurată de 93 mp.
A1.5		construcții de locuințe	194	Cu acte	Nr. niveluri:1; S. construită la sol:194 mp; Casă de locuit, P, suprafața desfășurată de 194 mp.

Lungime Segmente

1) Valorile lungimilor segmentelor sunt obținute din proiecție în plan.

Punct început	X / Y	Punct sfârșit	X / Y	Lungime segment (** (m)
1	418.115,045 700.809,357	2	418.106,49 700.821,967	15.238
2	418.106,49 700.821,967	3	418.095,051 700.845,098	25.805
3	418.095,051 700.845,098	4	418.087,991 700.857,446	14.224
4	418.087,991 700.857,446	5	418.082,451 700.854,42	6.313
5	418.082,451 700.854,42	6	418.077,313 700.851,305	6.009
6	418.077,313 700.851,305	7	418.067,062 700.839,691	15.491
7	418.067,062 700.839,691	8	418.066,066 700.834,573	5.214
8	418.066,066 700.834,573	9	418.066,348 700.832,377	2.214
9	418.066,348 700.832,377	10	418.086,208 700.806,818	32.368
10	418.086,208 700.806,818	11	418.102,412 700.783,755	28.186
11	418.102,412 700.783,755	12	418.119,468 700.755,634	32.889
12	418.119,468 700.755,634	13	418.137,851 700.721,917	38.403
13	418.137,851 700.721,917	14	418.146,829 700.724,846	9.444
14	418.146,829 700.724,846	15	418.151,778 700.726,532	5.228
15	418.151,778 700.726,532	16	418.156,745 700.727,432	5.048
16	418.156,745 700.727,432	17	418.142,944 700.754,077	30.007
17	418.142,944 700.754,077	18	418.131,251 700.777,347	26.043
18	418.131,251 700.777,347	19	418.126,279 700.786,898	10.768
19	418.126,279 700.786,898	20	418.122,599 700.794,377	8.335
20	418.122,599 700.794,377	1	418.115,045 700.809,357	16.777

** Lungimile segmentelor sunt determinate în planul de proiecție Stereo 70 și sunt rotunjite la 1 milimetru.

*** Distanța dintre puncte este formată din segmente cumulate ce sunt mai mici decât valoarea 1 milimetru.

**DATE DESPRE IMOBILUL NR. 7146**

Oficiul de Cadastru și Publicitate Imobiliară MARAMURES
Biroul de Cadastru și Publicitate Imobiliară Sighetu Marmatiei

A. Partea I. Descrierea imobilului

TEREN Extravilan

Nr. CF vechi:1290, 348, 405

Nr. topografic:2096, 2095/2

Adresa: Jud. Maramures

Nr. Crt	Nr cadastral Nr. topografic	Suprafața* (mp)	Observații / Referințe
A1		3.699	Sector cadastral:16 Teren neimprejmit; Parte din nr topo 2093

B. Partea II. Proprietari și acte

Inscrieri privitoare la dreptul de proprietate și alte drepturi reale		Referințe
7146 / 01/08/2024		
Act Normativ nr. Legea 7, din 13/03/1996 emis de Parlamentul României;		
B1	Intabulare, drept de PROPRIETATE, dobândit prin Lege, cota actuala 1/1 1) NEIDENTIFICAT NEIDENTIFICAT	A1
Act Administrativ nr. Adeverința 5002, din 01/08/2024 emis de Primăria Ocna Șugatag;		
B2	se notează posesia faptică în favoarea lui 1) MESAROȘ PETRU	A1

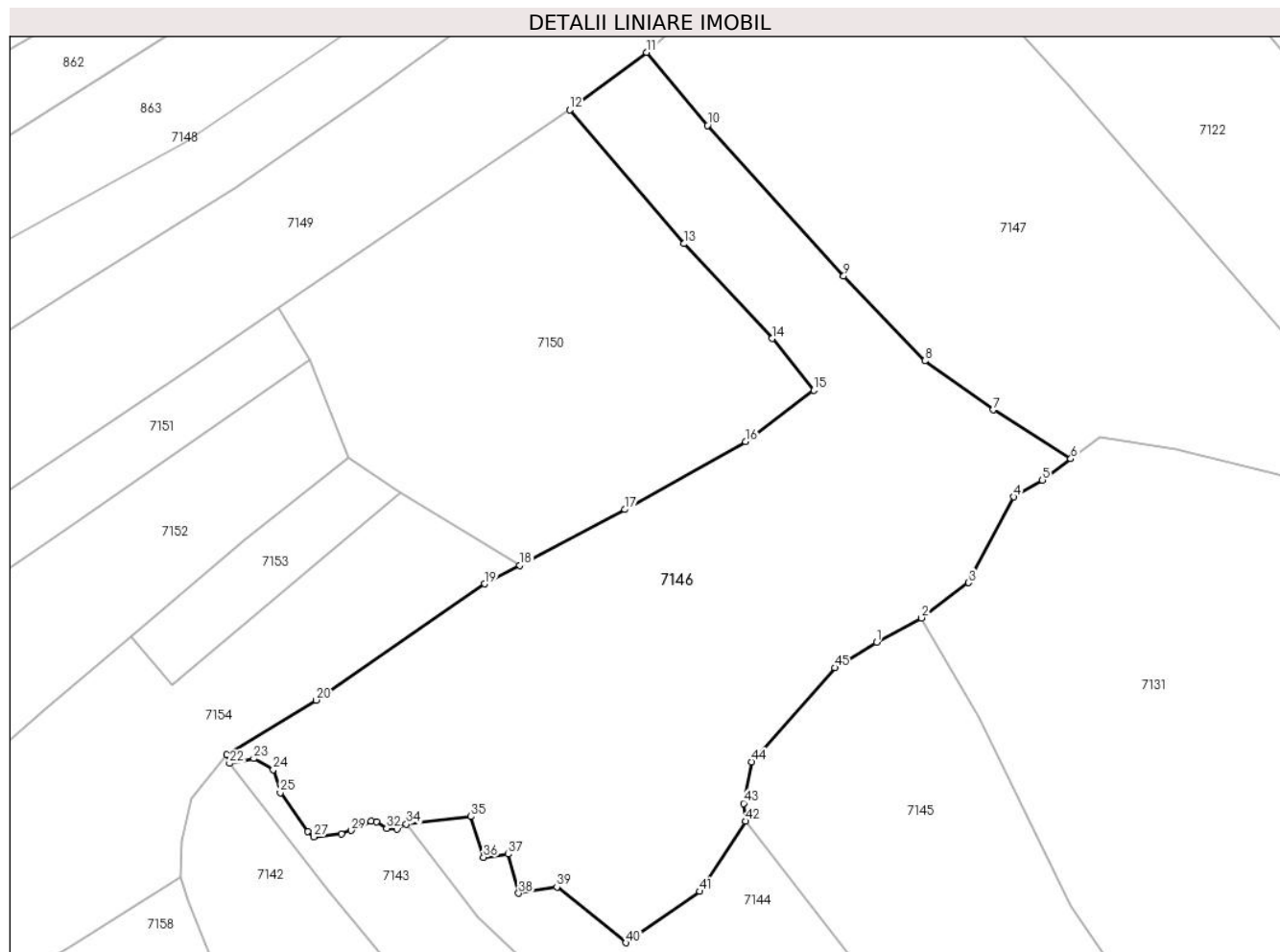
C. Partea III. SARCINI .

Inscrieri privind dezmembramintele dreptului de proprietate, drepturi reale de garanție și sarcini	Referințe
NU SUNT	

Teren

Nr cadastral	Suprafața (mp)*	Observații / Referințe
	3.699	Parte din nr topo 2093

* Suprafața este determinată în planul de proiecție Stereo 70.



Date referitoare la teren

Crt	Categorie folosință	Intra vilan	Suprafața (mp)	Tarla	Parcelă	Nr. topo	Observații / Referințe
1	faneata	NU	3.699	-	-	-	

Lungime Segmente

1) Valorile lungimilor segmentelor sunt obținute din proiecție în plan.

Punct început	X / Y	Punct sfârșit	X / Y	Lungime segment
1	418.082,451 700.854,42	2	418.087,991 700.857,446	6.313
4	418.099,389 700.872,358	5	418.102,917 700.874,432	4.092
7	418.096,844 700.883,087	8	418.088,41 700.889,126	10.373
10	418.061,609 700.918,158	11	418.054,13 700.927,17	11.711
13	418.058,713 700.903,579	14	418.069,604 700.891,89	15.976
2	418.087,991 700.857,446	3	418.093,825 700.861,786	7.271
5	418.102,917 700.874,432	6	418.106,429 700.877,066	4.39
8	418.088,41 700.889,126	9	418.078,418 700.899,586	14.466
11	418.054,13 700.927,17	12	418.044,632 700.920,067	11.86
14	418.069,604 700.891,89	15	418.074,726 700.885,501	8.189
3	418.093,825 700.861,786	4	418.099,389 700.872,358	11.947
6	418.106,429 700.877,066	7	418.096,844 700.883,087	11.319
9	418.078,418 700.899,586	10	418.061,609 700.918,158	25.049
12	418.044,632 700.920,067	13	418.058,713 700.903,579	21.682
15	418.074,726 700.885,501	16	418.066,315 700.879,179	10.522

Punct început	X / Y	Punct sfârșit	X / Y	Lungime segment	Punct început	X / Y	Punct sfârșit	X / Y	Lungime segment	Punct început	X / Y	Punct sfârșit	X / Y	Lungime segment
16	418.066,315 700.879,179	17	418.051,417 700.870,799	17.093	17	418.051,417 700.870,799	18	418.038,473 700.863,932	14.653	18	418.038,473 700.863,932	19	418.034,124 700.861,625	4.923
19	418.034,124 700.861,625	20	418.013,345 700.847,304	25.236	20	418.013,345 700.847,304	21	418.002,301 700.840,597	12.921	21	418.002,301 700.840,597	22	418.002,68 700.839,496	1.164
22	418.002,68 700.839,496	23	418.005,662 700.840,099	3.042	23	418.005,662 700.840,099	24	418.008,071 700.838,747	2.762	24	418.008,071 700.838,747	25	418.008,953 700.835,891	2.989
25	418.008,953 700.835,891	26	418.012,293 700.831,074	5.862	26	418.012,293 700.831,074	27	418.013,077 700.830,44	1.008	27	418.013,077 700.830,44	28	418.016,482 700.830,794	3.423
28	418.016,482 700.830,794	29	418.017,696 700.831,225	1.288	29	418.017,696 700.831,225	30	418.020,118 700.832,368	2.678	30	418.020,118 700.832,368	31	418.020,78 700.832,322	0.664
31	418.020,78 700.832,322	32	418.022,065 700.831,477	1.538	32	418.022,065 700.831,477	33	418.023,366 700.831,376	1.305	33	418.023,366 700.831,376	34	418.024,478 700.832,024	1.287
34	418.024,478 700.832,024	35	418.032,448 700.832,965	8.025	35	418.032,448 700.832,965	36	418.033,996 700.827,917	5.28	36	418.033,996 700.827,917	37	418.037,063 700.828,318	3.093
37	418.037,063 700.828,318	38	418.038,339 700.823,478	5.005	38	418.038,339 700.823,478	39	418.043,051 700.824,255	4.776	39	418.043,051 700.824,255	40	418.051,562 700.817,386	10.937
40	418.051,562 700.817,386	41	418.060,681 700.823,722	11.104	41	418.060,681 700.823,722	42	418.066,348 700.832,377	10.345	42	418.066,348 700.832,377	43	418.066,066 700.834,573	2.214
43	418.066,066 700.834,573	44	418.067,062 700.839,691	5.214	44	418.067,062 700.839,691	45	418.077,313 700.851,305	15.491	45	418.077,313 700.851,305	1	418.082,451 700.854,42	6.009

** Lungimile segmentelor sunt determinate în planul de proiecție Stereo 70 și sunt rotunjite la 1 milimetru.

*** Distanța dintre puncte este formată din segmente cumulate ce sunt mai mici decât valoarea 1 milimetru.

**DATE DESPRE IMOBILUL NR. 7147**

Oficiul de Cadastru și Publicitate Imobiliară MARAMURES
Biroul de Cadastru și Publicitate Imobiliară Sighetu Marmatiei

A. Partea I. Descrierea imobilului

TEREN Extravilan

Nr. CF vechi:405

Adresa: Jud. Maramures

Nr. Crt	Nr cadastral Nr. topografic	Suprafața* (mp)	Observații / Referințe
A1		3.311	Sector cadastral:16 Teren neimprejmuit; parte din nr. topo 2092, 2093

B. Partea II. Proprietari și acte

Inscrieri privitoare la dreptul de proprietate și alte drepturi reale		Referințe
7147 / 01/08/2024		
Act Normativ nr. Legea 7, din 13/03/1996 emis de Parlamentul României;		
B1	Intabulare, drept de PROPRIETATE, dobandit prin Lege, cota actuala 1/1 1) NEIDENTIFICAT NEIDENTIFICAT	A1
Act Administrativ nr. Adeverința 5003, din 01/08/2024 emis de Primăria Ocna Șugatag;		
B2	se notează posesia faptică în favoarea lui 1) MESAROȘ VASILE	A1

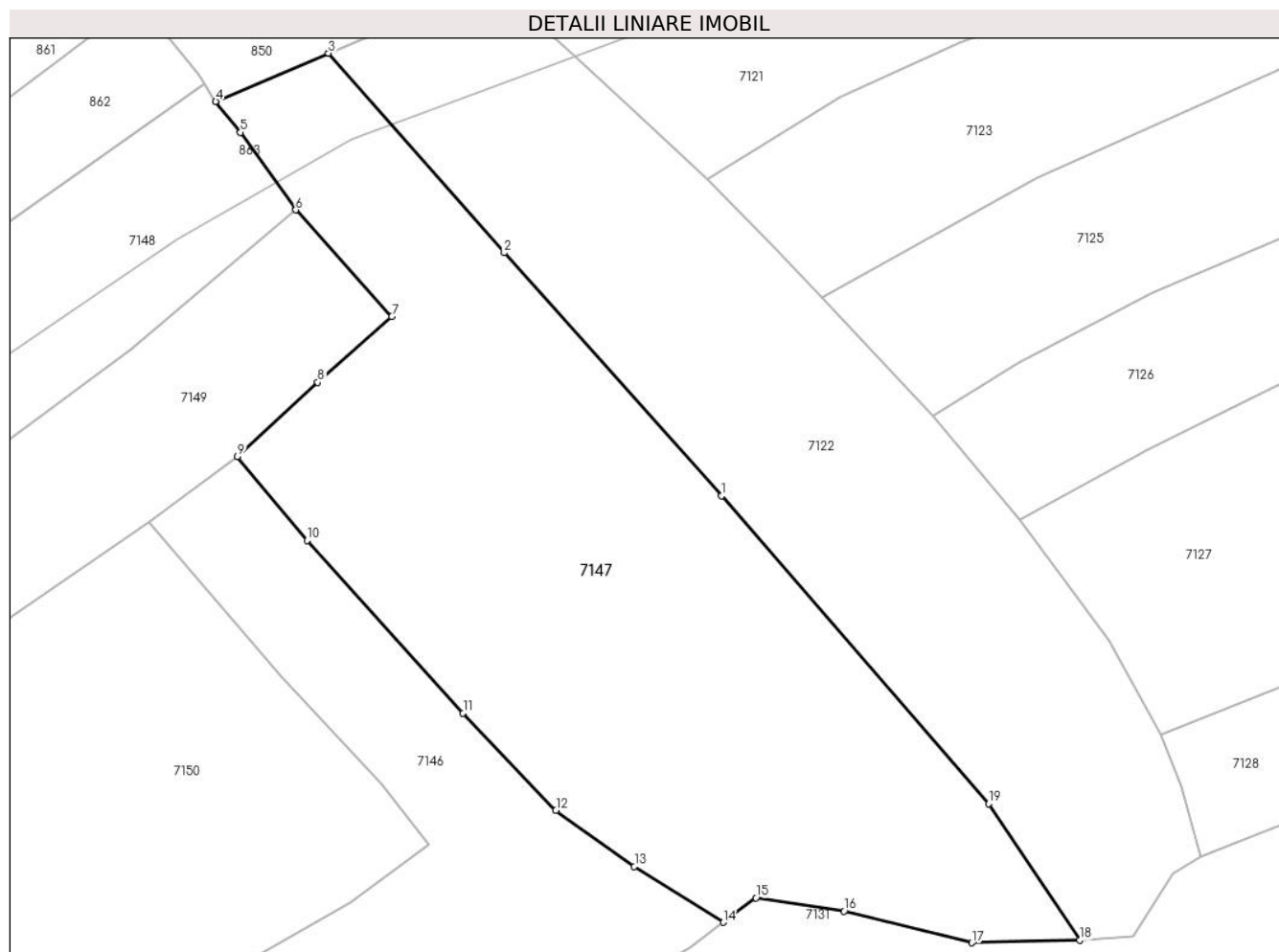
C. Partea III. SARCINI .

Inscrieri privind dezmembramintele dreptului de proprietate, drepturi reale de garanție și sarcini	Referințe
NU SUNT	

Teren

Nr cadastral	Suprafața (mp)*	Observații / Referințe
	3.311	parte din nr. topo 2092, 2093

* Suprafața este determinată în planul de proiecție Stereo 70.



Date referitoare la teren

Crt	Categorie folosință	Intra vilan	Suprafața (mp)	Tarla	Parcelă	Nr. topo	Observații / Referințe
1	faneata	NU	3.311	-	-	-	

Lungime Segmente

1) Valorile lungimilor segmentelor sunt obținute din proiecție în plan.

Punct început	X / Y	Punct sfârșit	X / Y	Lungime segment (** (m)
1	418.106,227 700.922,939	2	418.082,834 700.949,087	35.085
2	418.082,834 700.949,087	3	418.063,919 700.970,556	28.613
3	418.063,919 700.970,556	4	418.051,786 700.965,376	13.193
4	418.051,786 700.965,376	5	418.054,464 700.962,055	4.266
5	418.054,464 700.962,055	6	418.060,401 700.953,694	10.254

Punct început	X / Y	Punct sfârșit	X / Y	Lungime segment (** (m)
6	418.060,401 700.953,694	7	418.070,75 700.942,221	15.451
7	418.070,75 700.942,221	8	418.062,768 700.935,158	10.658
8	418.062,768 700.935,158	9	418.054,13 700.927,17	11.765
9	418.054,13 700.927,17	10	418.061,609 700.918,158	11.711
10	418.061,609 700.918,158	11	418.078,418 700.899,586	25.049
11	418.078,418 700.899,586	12	418.088,41 700.889,126	14.466
12	418.088,41 700.889,126	13	418.096,844 700.883,087	10.373
13	418.096,844 700.883,087	14	418.106,429 700.877,066	11.319
14	418.106,429 700.877,066	15	418.109,94 700.879,7	4.389
15	418.109,94 700.879,7	16	418.119,427 700.878,268	9.594
16	418.119,427 700.878,268	17	418.133,18 700.874,874	14.166
17	418.133,18 700.874,874	18	418.144,782 700.875,144	11.605
18	418.144,782 700.875,144	19	418.134,975 700.889,837	17.665
19	418.134,975 700.889,837	1	418.106,227 700.922,939	43.843

** Lungimile segmentelor sunt determinate în planul de proiecție Stereo 70 și sunt rotunjite la 1 milimetru.

*** Distanța dintre puncte este formată din segmente cumulate ce sunt mai mici decât valoarea 1 milimetru.

**DATE DESPRE IMOBILUL NR. 7148**

Oficiul de Cadastru și Publicitate Imobiliară MARAMURES
Biroul de Cadastru și Publicitate Imobiliară Sighetu Marmatiei

A. Partea I. Descrierea imobilului

TEREN Extravilan

Nr. CF vechi:62, 844
Nr. topografic:2107, 2108

Adresa: Jud. Maramures

Nr. Crt	Nr cadastral Nr. topografic	Suprafața* (mp)	Observații / Referințe
A1		4.470	Sector cadastral:16 Teren neimprejmuț;

B. Partea II. Proprietari și acte

Inscrieri privitoare la dreptul de proprietate și alte drepturi reale		Referințe
7148 / 01/08/2024		
Act Normativ nr. Legea 7, din 13/03/1996 emis de Parlamentul României;		
B1	Intabulare, drept de PROPRIETATE, dobândit prin Lege, cota actuala 1/1 1) NEIDENTIFICAT NEIDENTIFICAT	A1
Act Administrativ nr. Adeverința 5004, din 01/08/2024 emis de Primăria Ocna Șugatag;		
B2	se notează posesia faptică în favoarea lui 1) POP PETRU	A1

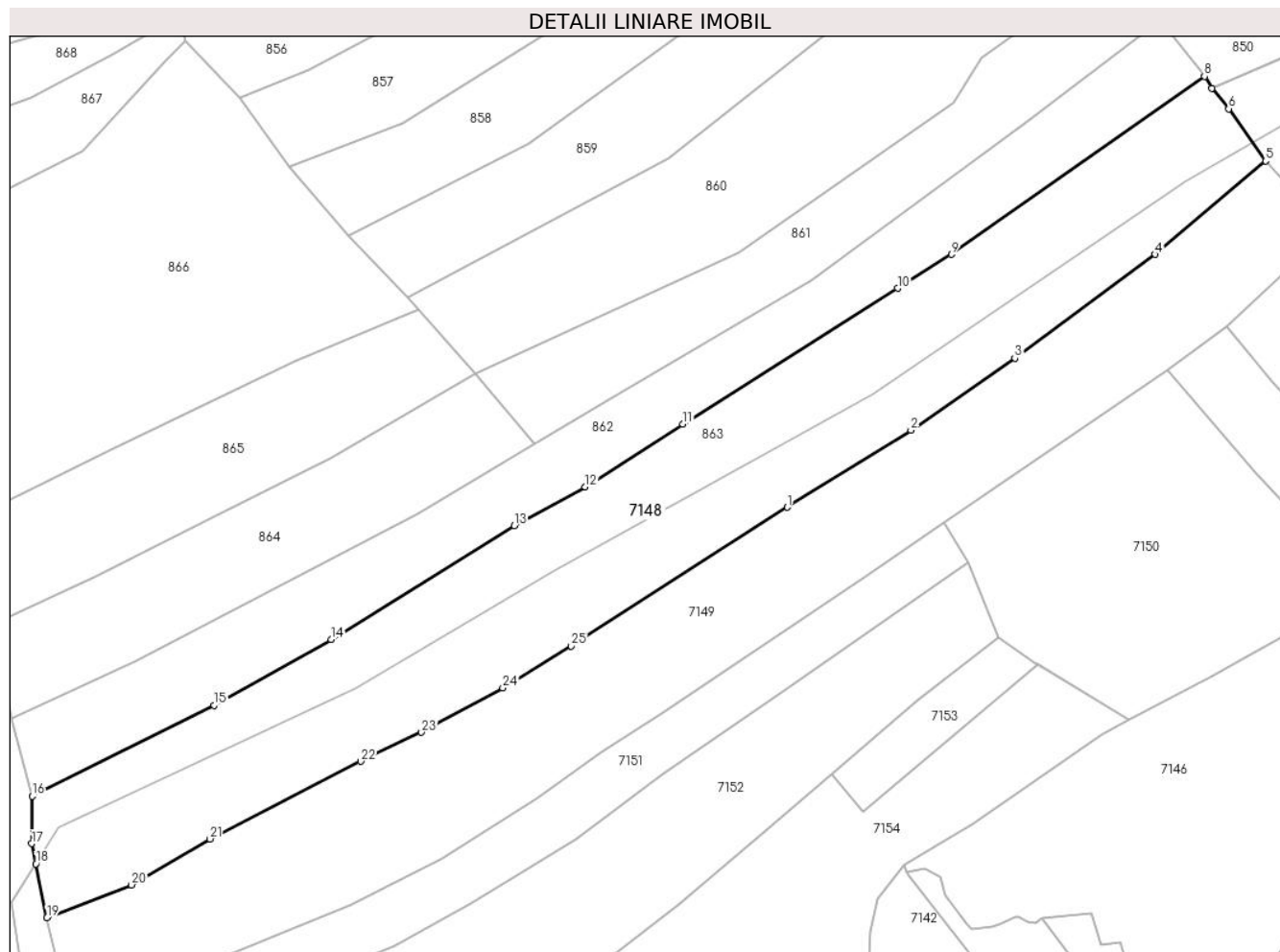
C. Partea III. SARCINI .

Inscrieri privind dezmembramintele dreptului de proprietate, drepturi reale de garanție și sarcini	Referințe
NU SUNT	

Teren

Nr cadastral	Suprafața (mp)*	Observații / Referințe
	4.470	

* Suprafața este determinată în planul de proiecție Stereo 70.



Date referitoare la teren

Crt	Categorie folosință	Intra vilan	Suprafața (mp)	Tarla	Parcelă	Nr. topo	Observații / Referințe
1	faneata	NU	4.470	-	-	-	

Lungime Segmente

1) Valorile lungimilor segmentelor sunt obținute din proiecție în plan.

Punct început	X / Y	Punct sfârșit	X / Y	Lungime segment (** (m)
1	417.983,49 700.898,094	2	418.003,381 700.910,447	23.415
3	418.020,078 700.921,997	4	418.042,635 700.938,677	28.054
5	418.060,401 700.953,694	6	418.054,464 700.962,055	10.254
7	418.051,786 700.965,376	8	418.050,558 700.967,278	2.264
9	418.009,865 700.938,69	10	418.001,219 700.933,253	10.213

Punct început	X / Y	Punct sfârșit	X / Y	Lungime segment (** (m)
2	418.003,381 700.910,447	3	418.020,078 700.921,997	20.303
4	418.042,635 700.938,677	5	418.060,401 700.953,694	23.262
6	418.054,464 700.962,055	7	418.051,786 700.965,376	4.266
8	418.050,558 700.967,278	9	418.009,865 700.938,69	49.731
10	418.001,219 700.933,253	11	417.966,726 700.911,425	40.819

Punct început	X / Y	Punct sfârșit	X / Y	Lungime segment (** (m)
11	417.966,726 700.911,425	12	417.951,008 700.901,365	18.662
13	417.939,606 700.895,133	14	417.910,202 700.876,857	34.621
15	417.891,361 700.866,308	16	417.862,145 700.851,689	32.669
17	417.862,028 700.844,096	18	417.862,704 700.840,824	3.341
19	417.864,493 700.832,165	20	417.878,097 700.837,442	14.592
21	417.890,668 700.844,839	22	417.914,928 700.857,285	27.266
23	417.924,695 700.861,945	24	417.937,757 700.869,067	14.877
25	417.948,786 700.875,823	1	417.983,49 700.898,094	41.235

Punct început	X / Y	Punct sfârșit	X / Y	Lungime segment (** (m)
12	417.951,008 700.901,365	13	417.939,606 700.895,133	12.994
14	417.910,202 700.876,857	15	417.891,361 700.866,308	21.593
16	417.862,145 700.851,689	17	417.862,028 700.844,096	7.594
18	417.862,704 700.840,824	19	417.864,493 700.832,165	8.842
20	417.878,097 700.837,442	21	417.890,668 700.844,839	14.586
22	417.914,928 700.857,285	23	417.924,695 700.861,945	10.822
24	417.937,757 700.869,067	25	417.948,786 700.875,823	12.934

** Lungimile segmentelor sunt determinate în planul de proiecție Stereo 70 și sunt rotunjite la 1 milimetru.

*** Distanța dintre puncte este formată din segmente cumulate ce sunt mai mici decât valoarea 1 milimetru.

**DATE DESPRE IMOBILUL NR. 7149**

Oficiul de Cadastru și Publicitate Imobiliară MARAMURES
Biroul de Cadastru și Publicitate Imobiliară Sighetu Marmatiei

A. Partea I. Descrierea imobilului

TEREN Extravilan

Nr. CF vechi:673
Nr. topografic:2106

Adresa: Jud. Maramures

Nr. Crt	Nr cadastral Nr. topografic	Suprafața* (mp)	Observații / Referințe
A1		3.949	Sector cadastral:16 Teren neimprejmuț;

B. Partea II. Proprietari și acte

Inscrieri privitoare la dreptul de proprietate și alte drepturi reale		Referințe
7149 / 01/08/2024		
Act Normativ nr. Legea 7, din 13/03/1996 emis de Parlamentul României;		
B1	Intabulare, drept de PROPRIETATE, dobândit prin Lege, cota actuala 1/1 1) NEIDENTIFICAT NEIDENTIFICAT	A1
Act Administrativ nr. Adeverința 5005, din 01/08/2024 emis de Primăria Ocna Șugatag;		
B2	se notează posesia faptică în favoarea lui 1) CĂRĂIAN VASILE	A1

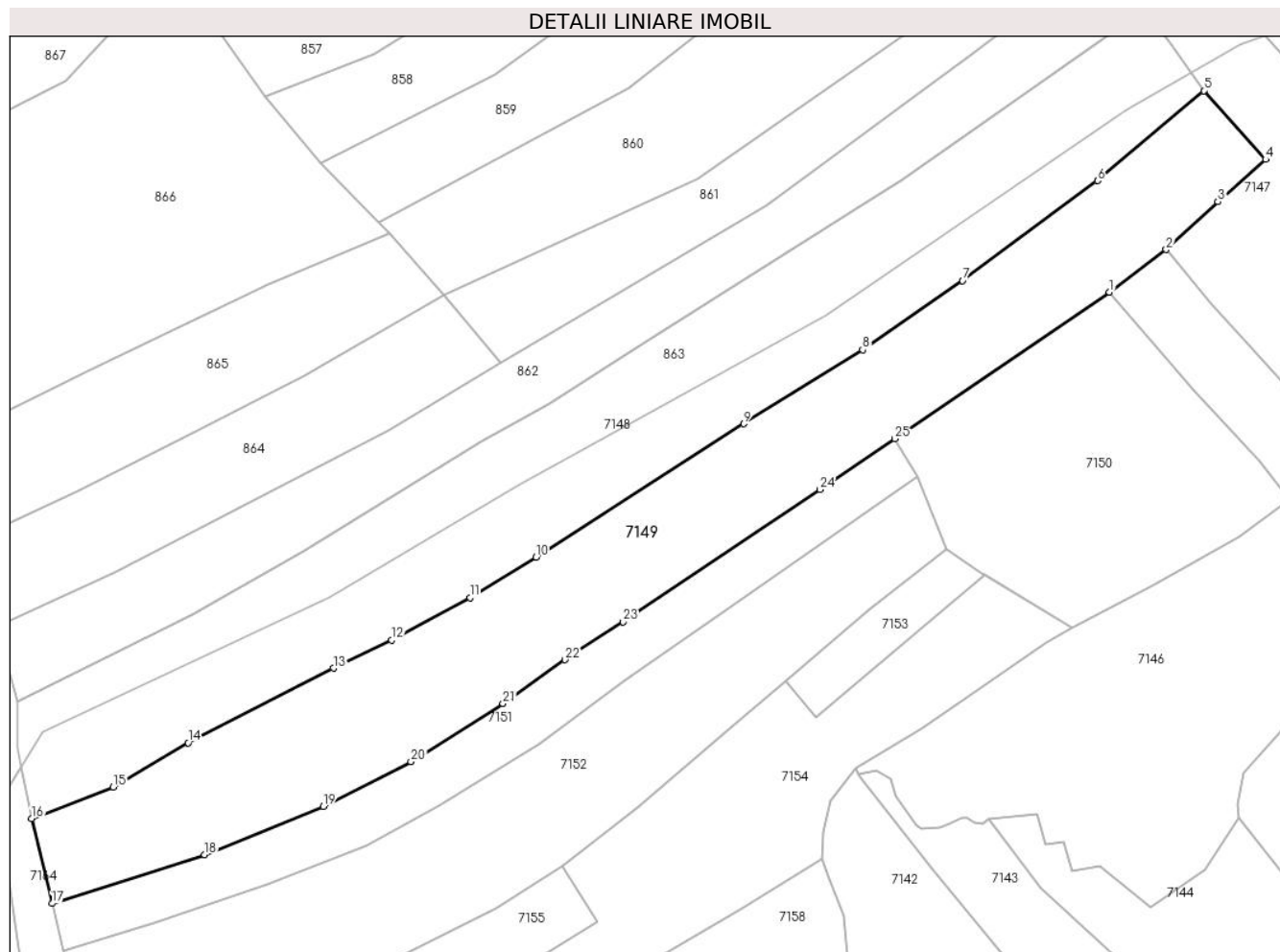
C. Partea III. SARCINI .

Inscrieri privind dezmembramintele dreptului de proprietate, drepturi reale de garanție și sarcini	Referințe
NU SUNT	

Teren

Nr cadastral	Suprafața (mp)*	Observații / Referințe
	3.949	

* Suprafața este determinată în planul de proiecție Stereo 70.



Date referitoare la teren

Crt	Categorie folosință	Intravilan	Suprafața (mp)	Tarla	Parcelă	Nr. topo	Observații / Referințe
1	faneata	NU	3.949	-	-	-	

Lungime Segmente

1) Valorile lungimilor segmentelor sunt obținute din proiecție în plan.

Punct început	X / Y	Punct sfârșit	X / Y	Lungime segment (** (m)
1	418.044,632 700.920,067	2	418.054,13 700.927,17	11.86
3	418.062,768 700.935,158	4	418.070,75 700.942,221	10.658
5	418.060,401 700.953,694	6	418.042,635 700.938,677	23.262
7	418.020,078 700.921,997	8	418.003,381 700.910,447	20.303
9	417.983,49 700.898,094	10	417.948,786 700.875,823	41.235

Punct început	X / Y	Punct sfârșit	X / Y	Lungime segment (** (m)
2	418.054,13 700.927,17	3	418.062,768 700.935,158	11.765
4	418.070,75 700.942,221	5	418.060,401 700.953,694	15.451
6	418.042,635 700.938,677	7	418.020,078 700.921,997	28.054
8	418.003,381 700.910,447	9	417.983,49 700.898,094	23.415
10	417.948,786 700.875,823	11	417.937,757 700.869,067	12.934

Punct început	X / Y	Punct sfârșit	X / Y	Lungime segment (** (m)
11	417.937,757 700.869,067	12	417.924,695 700.861,945	14.877
13	417.914,928 700.857,285	14	417.890,668 700.844,839	27.266
15	417.878,097 700.837,442	16	417.864,493 700.832,165	14.592
17	417.867,915 700.817,991	18	417.893,402 700.826,156	26.763
19	417.913,252 700.834,188	20	417.927,9 700.841,67	16.448
21	417.943,282 700.851,369	22	417.953,62 700.858,677	12.66
23	417.963,326 700.865,029	24	417.996,267 700.887,109	39.656
25	418.008,741 700.895,609	1	418.044,632 700.920,067	43.432

Punct început	X / Y	Punct sfârșit	X / Y	Lungime segment (** (m)
12	417.924,695 700.861,945	13	417.914,928 700.857,285	10.822
14	417.890,668 700.844,839	15	417.878,097 700.837,442	14.586
16	417.864,493 700.832,165	17	417.867,915 700.817,991	14.581
18	417.893,402 700.826,156	19	417.913,252 700.834,188	21.413
20	417.927,9 700.841,67	21	417.943,282 700.851,369	18.185
22	417.953,62 700.858,677	23	417.963,326 700.865,029	11.6
24	417.996,267 700.887,109	25	418.008,741 700.895,609	15.095

** Lungimile segmentelor sunt determinate în planul de proiecție Stereo 70 și sunt rotunjite la 1 milimetru.

*** Distanța dintre puncte este formată din segmente cumulate ce sunt mai mici decât valoarea 1 milimetru.

**DATE DESPRE IMOBILUL NR. 7150**

Oficiul de Cadastru și Publicitate Imobiliară MARAMURES
Biroul de Cadastru și Publicitate Imobiliară Sighetu Marmatiei

A. Partea I. Descrierea imobilului

TEREN Extravilan

Nr. CF vechi:597
Nr. topografic:2094

Adresa: Jud. Maramures

Nr. Crt	Nr cadastral Nr. topografic	Suprafața* (mp)	Observații / Referințe
A1		2.043	Sector cadastral:16 Teren neimprejmut;

B. Partea II. Proprietari și acte

Inscrieri privitoare la dreptul de proprietate și alte drepturi reale		Referințe
7150 / 01/08/2024		
Act Normativ nr. Legea 7, din 13/03/1996 emis de Parlamentul României;		
B1	Intabulare, drept de PROPRIETATE, dobândit prin Lege, cota actuala 1/1 1) NEIDENTIFICAT NEIDENTIFICAT	A1
Act Administrativ nr. Adeverința 5006, din 01/08/2024 emis de Primăria Ocna Șugatag;		
B2	se notează posesia faptică în favoarea lui 1) ROMAN PINTEA	A1

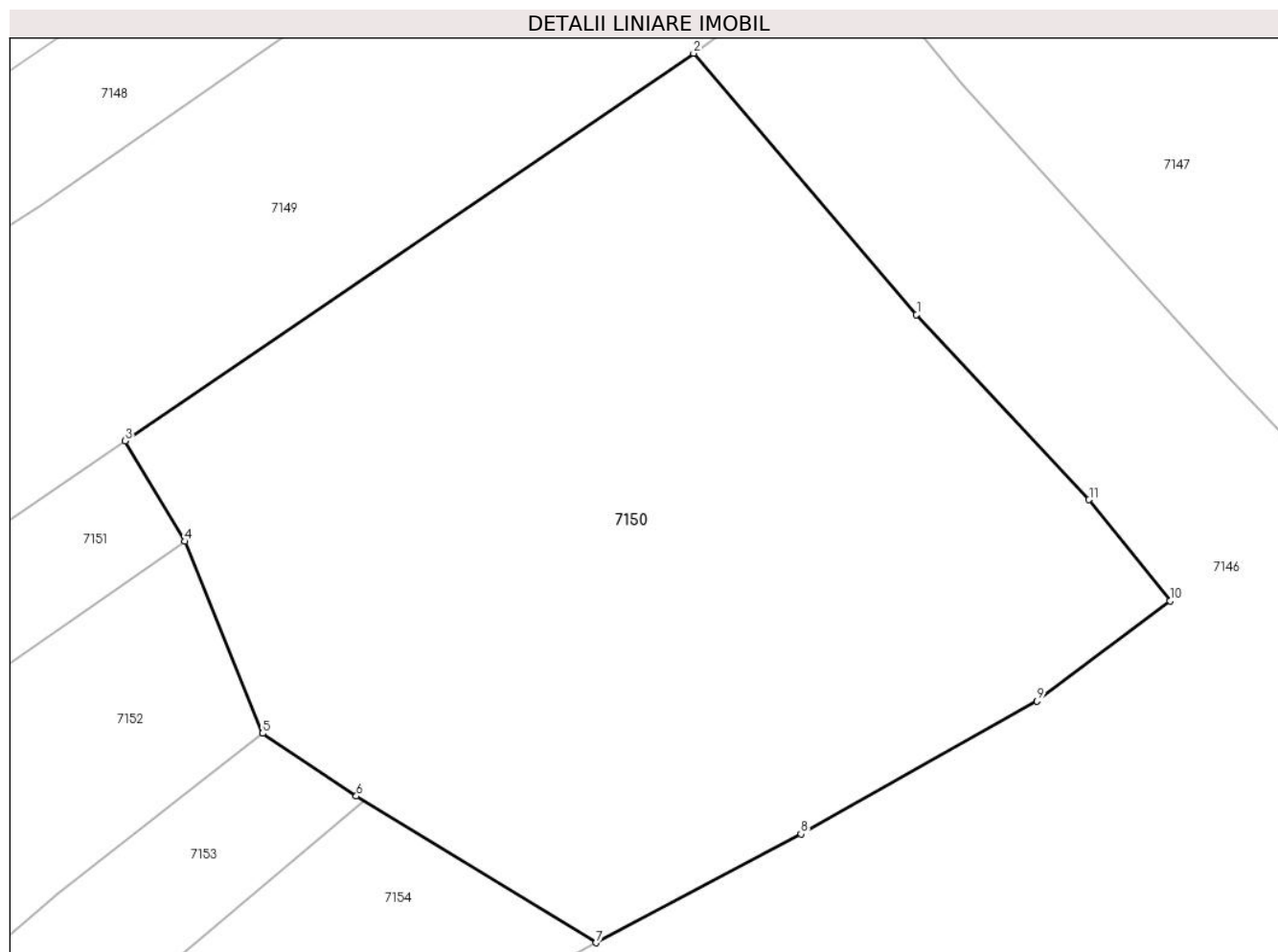
C. Partea III. SARCINI .

Inscrieri privind dezmembramintele dreptului de proprietate, drepturi reale de garanție și sarcini	Referințe
NU SUNT	

Teren

Nr cadastral	Suprafața (mp)*	Observații / Referințe
	2.043	

* Suprafața este determinată în planul de proiecție Stereo 70.



Date referitoare la teren

Crt	Categorie folosință	Intravilan	Suprafața (mp)	Tarla	Parcelă	Nr. topo	Observații / Referințe
1	faneata	NU	2.043	-	-	-	

Lungime Segmente

1) Valorile lungimilor segmentelor sunt obținute din proiecție în plan.

Punct început	X / Y	Punct sfârșit	X / Y	Lungime segment (** (m)
1	418.058,713 700.903,579	2	418.044,632 700.920,067	21.682
2	418.044,632 700.920,067	3	418.008,741 700.895,609	43.432
3	418.008,741 700.895,609	4	418.012,521 700.889,26	7.389
4	418.012,521 700.889,26	5	418.017,411 700.877,15	13.06
5	418.017,411 700.877,15	6	418.023,335 700.873,184	7.129

Punct început	X / Y	Punct sfârșit	X / Y	Lungime segment (** (m)
6	418.023,335 700.873,184	7	418.038,473 700.863,932	17.741
7	418.038,473 700.863,932	8	418.051,417 700.870,799	14.653
8	418.051,417 700.870,799	9	418.066,315 700.879,179	17.093
9	418.066,315 700.879,179	10	418.074,726 700.885,501	10.522
10	418.074,726 700.885,501	11	418.069,604 700.891,89	8.189
11	418.069,604 700.891,89	1	418.058,713 700.903,579	15.976

** Lungimile segmentelor sunt determinate în planul de proiecție Stereo 70 și sunt rotunjite la 1 milimetru.

*** Distanța dintre puncte este formată din segmente cumulate ce sunt mai mici decât valoarea 1 milimetru.

**DATE DESPRE IMOBILUL NR. 7151**

Oficiul de Cadastru și Publicitate Imobiliară MARAMURES
Biroul de Cadastru și Publicitate Imobiliară Sighetu Marmatiei

A. Partea I. Descrierea imobilului

TEREN Extravilan

Nr. CF vechi:1320
Nr. topografic:2105

Adresa: Jud. Maramures

Nr. Crt	Nr cadastral Nr. topografic	Suprafața* (mp)	Observații / Referințe
A1		1.350	Sector cadastral:16 Teren neimprejmuț;

B. Partea II. Proprietari și acte

Inscrieri privitoare la dreptul de proprietate și alte drepturi reale		Referințe
7151 / 01/08/2024		
Act Normativ nr. Legea 7, din 13/03/1996 emis de Parlamentul României;		
B1	Intabulare, drept de PROPRIETATE, dobândit prin Lege, cota actuala 1/1 1) NEIDENTIFICAT NEIDENTIFICAT	A1
Act Administrativ nr. Adeverința 5007, din 01/08/2024 emis de Primăria Ocna Șugatag;		
B2	se notează posesia faptică în favoarea lui 1) VELEA GHEORGHE	A1


C. Partea III. SARCINI .

Inscrieri privind dezmembramintele dreptului de proprietate, drepturi reale de garanție și sarcini	Referințe
NU SUNT	

Teren

Nr cadastral	Suprafața (mp)*	Observații / Referințe
	1.350	

* Suprafața este determinată în planul de proiecție Stereo 70.



Date referitoare la teren

Crt	Categorie folosință	Intra vilan	Suprafața (mp)	Tarla	Parcelă	Nr. topo	Observații / Referințe
1	faneata	NU	1.350	-	-	-	

Lungime Segmente

1) Valorile lungimilor segmentelor sunt obținute din proiecție în plan.

Punct început	X / Y	Punct sfârșit	X / Y	Lungime segment (** (m)
1	417.932,627 700.834,399	2	417.949,413 700.844,655	19.671
2	417.949,413 700.844,655	3	417.963,407 700.855,233	17.542
3	417.963,407 700.855,233	4	417.983,278 700.868,89	24.112
4	417.983,278 700.868,89	5	418.012,521 700.889,26	35.638
5	418.012,521 700.889,26	6	418.008,741 700.895,609	7.389

Punct început	X / Y	Punct sfârșit	X / Y	Lungime segment (** (m)
6	418.008,741 700.895,609	7	417.996,267 700.887,109	15.095
7	417.996,267 700.887,109	8	417.963,326 700.865,029	39.656
8	417.963,326 700.865,029	9	417.953,62 700.858,677	11.6
9	417.953,62 700.858,677	10	417.943,282 700.851,369	12.66
10	417.943,282 700.851,369	11	417.927,9 700.841,67	18.185
11	417.927,9 700.841,67	12	417.913,252 700.834,188	16.448
12	417.913,252 700.834,188	13	417.893,402 700.826,156	21.413
13	417.893,402 700.826,156	14	417.867,915 700.817,991	26.763
14	417.867,915 700.817,991	15	417.869,878 700.810,159	8.074
15	417.869,878 700.810,159	16	417.884,915 700.814,822	15.743
16	417.884,915 700.814,822	17	417.903,841 700.821,12	19.946
17	417.903,841 700.821,12	18	417.920,409 700.827,63	17.801
18	417.920,409 700.827,63	1	417.932,627 700.834,399	13.968

** Lungimile segmentelor sunt determinate în planul de proiecție Stereo 70 și sunt rotunjite la 1 milimetru.

*** Distanța dintre puncte este formată din segmente cumulate ce sunt mai mici decât valoarea 1 milimetru.

**DATE DESPRE IMOBILUL NR. 7152**

Oficiul de Cadastru și Publicitate Imobiliară MARAMURES
Biroul de Cadastru și Publicitate Imobiliară Sighetu Marmatiei

A. Partea I. Descrierea imobilului

TEREN Extravilan

Nr. CF vechi:1168, 315, 13
Nr. topografic:2103, 2102, 2104

Adresa: Jud. Maramures

Nr. Crt	Nr cadastral Nr. topografic	Suprafața* (mp)	Observații / Referințe
A1		2.940	Sector cadastral:16 Teren neimprejmuț;

B. Partea II. Proprietari și acte

Inscrieri privitoare la dreptul de proprietate și alte drepturi reale		Referințe
7152 / 01/08/2024		
Act Normativ nr. Legea 7, din 13/03/1996 emis de Parlamentul României;		
B1	Intabulare, drept de PROPRIETATE, dobândit prin Lege, cota actuala 1/1 1) NEIDENTIFICAT NEIDENTIFICAT	A1
Act Administrativ nr. Adeverința 5008, din 01/08/2024 emis de Primăria Ocna Șugatag;		
B2	se notează posesia faptică în favoarea lui 1) BLEDEA IOAN	A1

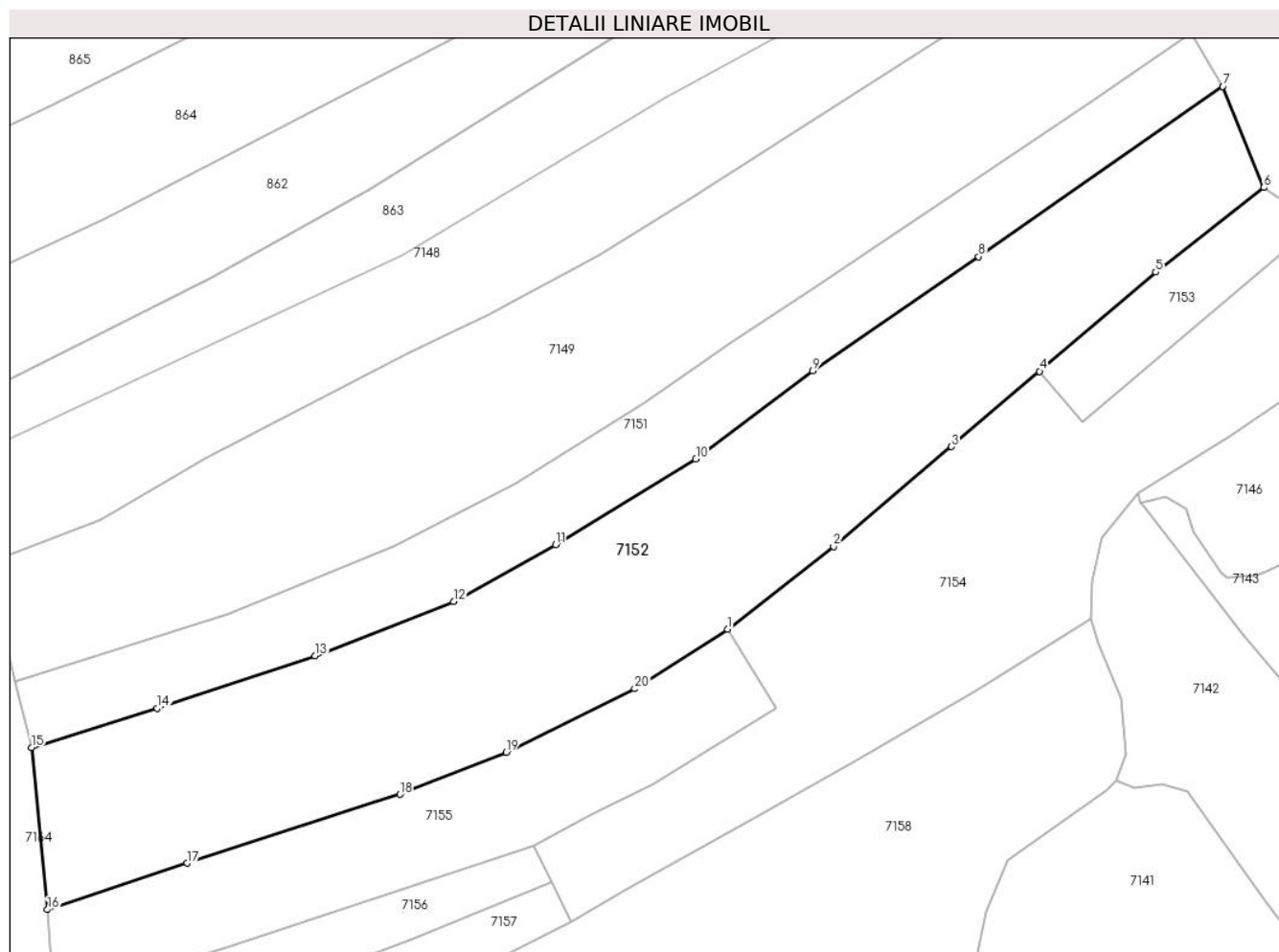
C. Partea III. SARCINI .

Inscrieri privind dezmembramintele dreptului de proprietate, drepturi reale de garanție și sarcini	Referințe
NU SUNT	

Teren

Nr cadastral	Suprafața (mp)*	Observații / Referințe
	2.940	

* Suprafața este determinată în planul de proiecție Stereo 70.



Date referitoare la teren

Crt	Categorie folosință	Intra vilan	Suprafața (mp)	Tarla	Parcelă	Nr. topo	Observații / Referințe
1	faneata	NU	2.940	-	-	-	

Lungime Segmente

1) Valorile lungimilor segmentelor sunt obținute din proiecție în plan.

Punct început	X / Y	Punct sfârșit	X / Y	Lungime segment (** (m)
1	417.953,196 700.824,322	2	417.965,908 700.834,187	16.091
2	417.965,908 700.834,187	3	417.979,999 700.846,153	18.486
3	417.979,999 700.846,153	4	417.990,564 700.855,168	13.888
4	417.990,564 700.855,168	5	418.004,471 700.867,034	18.281
5	418.004,471 700.867,034	6	418.017,411 700.877,15	16.425

Punct început	X / Y	Punct sfârșit	X / Y	Lungime segment (** (m)
6	418.017,411 700.877,15	7	418.012,521 700.889,26	13.06
7	418.012,521 700.889,26	8	417.983,278 700.868,89	35.638
8	417.983,278 700.868,89	9	417.963,407 700.855,233	24.112
9	417.963,407 700.855,233	10	417.949,413 700.844,655	17.542
10	417.949,413 700.844,655	11	417.932,627 700.834,399	19.671
11	417.932,627 700.834,399	12	417.920,409 700.827,63	13.968
12	417.920,409 700.827,63	13	417.903,841 700.821,12	17.801
13	417.903,841 700.821,12	14	417.884,915 700.814,822	19.946
14	417.884,915 700.814,822	15	417.869,878 700.810,159	15.743
15	417.869,878 700.810,159	16	417.871,775 700.790,752	19.499
16	417.871,775 700.790,752	17	417.888,48 700.796,302	17.603
17	417.888,48 700.796,302	18	417.913,974 700.804,549	26.795
18	417.913,974 700.804,549	19	417.926,679 700.809,569	13.661
19	417.926,679 700.809,569	20	417.942,088 700.817,18	17.186
20	417.942,088 700.817,18	1	417.953,196 700.824,322	13.206

** Lungimile segmentelor sunt determinate în planul de proiecție Stereo 70 și sunt rotunjite la 1 milimetru.

*** Distanța dintre puncte este formată din segmente cumulate ce sunt mai mici decât valoarea 1 milimetru.

**DATE DESPRE IMOBILUL NR. 7153**

Oficiul de Cadastru și Publicitate Imobiliară MARAMURES
Biroul de Cadastru și Publicitate Imobiliară Sighetu Marmatiei

A. Partea I. Descrierea imobilului

TEREN Extravilan

Nr. CF vechi:127

Adresa: Jud. Maramures

Nr. Crt	Nr cadastral Nr. topografic	Suprafața* (mp)	Observații / Referințe
A1		278	Sector cadastral:16 Teren neimprejmuit; Parte din nr. topo 2101

B. Partea II. Proprietari și acte

Inscrieri privitoare la dreptul de proprietate și alte drepturi reale		Referințe
7153 / 01/08/2024		
Act Normativ nr. Legea 7, din 13/03/1996 emis de Parlamentul României;		
B1	Intabulare, drept de PROPRIETATE, dobandit prin Lege, cota actuala 1/1 1) NEIDENTIFICAT NEIDENTIFICAT	A1
Act Administrativ nr. Adeverința 5009, din 01/08/2024 emis de Primăria Ocna Șugatag;		
B2	se notează posesia faptică în favoarea lui 1) VERDEȘ EUDOCHIA	A1

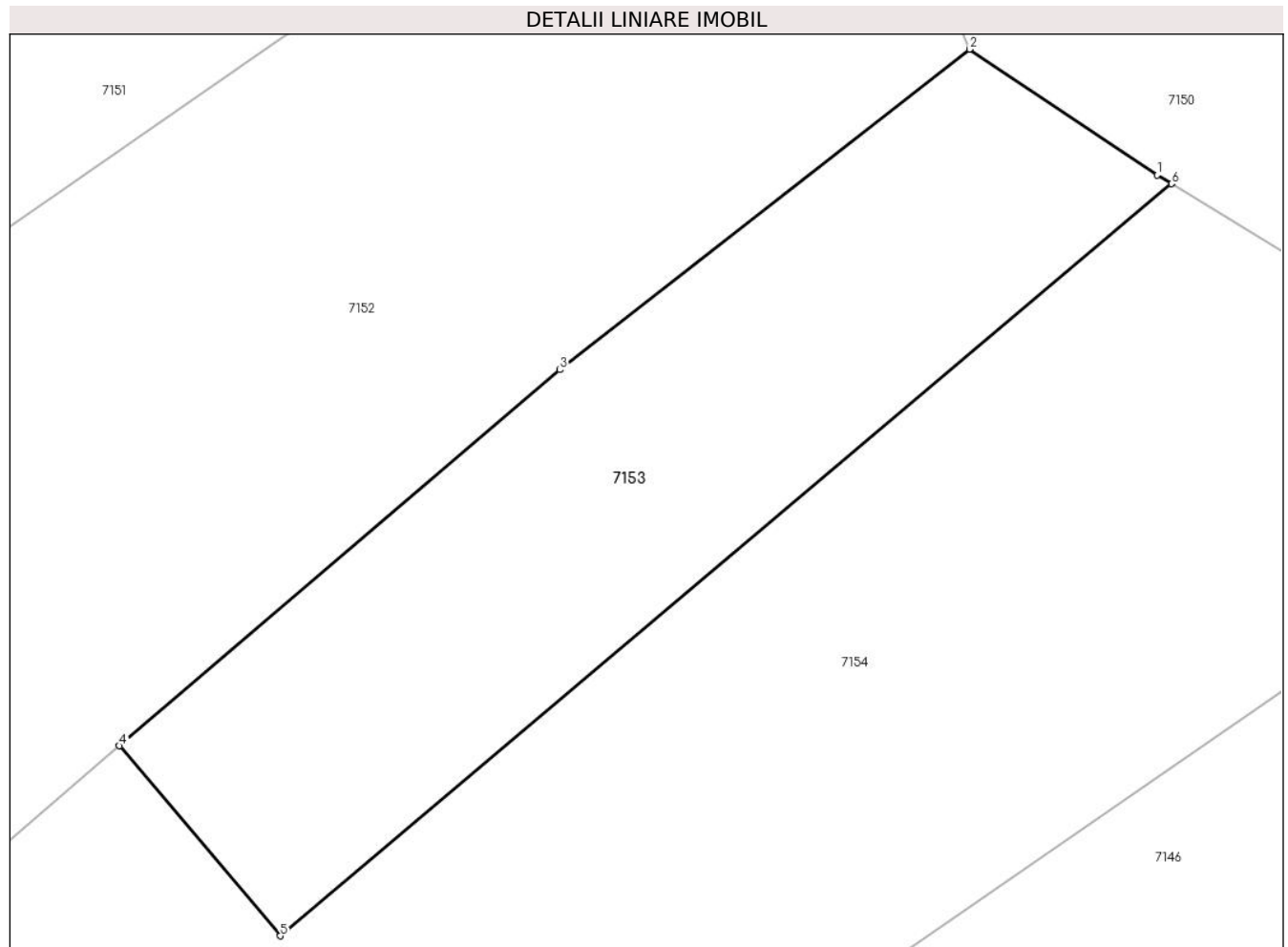
C. Partea III. SARCINI .

Inscrieri privind dezmembramintele dreptului de proprietate, drepturi reale de garanție și sarcini	Referințe
NU SUNT	

Teren

Nr cadastral	Suprafața (mp)*	Observații / Referințe
	278	Parte din nr. topo 2101

* Suprafața este determinată în planul de proiecție Stereo 70.



Date referitoare la teren

Crt	Categorie folosință	Intravilan	Suprafața (mp)	Tarla	Parcelă	Nr. topo	Observații / Referințe
1	faneata	NU	278	-	-	-	

Lungime Segmente

1) Valorile lungimilor segmentelor sunt obținute din proiecție în plan.

Punct început	X / Y	Punct sfârșit	X / Y	Lungime segment (** (m)
1	418.023,335 700.873,184	2	418.017,411 700.877,15	7.129
2	418.017,411 700.877,15	3	418.004,471 700.867,034	16.425
3	418.004,471 700.867,034	4	417.990,564 700.855,168	18.281
4	417.990,564 700.855,168	5	417.995,64 700.849,168	7.859
5	417.995,64 700.849,168	6	418.023,789 700.872,906	36.822

Punct început	X / Y	Punct sfârșit	X / Y	Lungime segment (** (m)
6	418.023,789 700.872,906	1	418.023,335 700.873,184	0.532

** Lungimile segmentelor sunt determinate în planul de proiecție Stereo 70 și sunt rotunjite la 1 milimetru.

*** Distanța dintre puncte este formată din segmente cumulate ce sunt mai mici decât valoarea 1 milimetru.

**DATE DESPRE IMOBILUL NR. 7154**

Oficiul de Cadastru și Publicitate Imobiliară MARAMURES
Biroul de Cadastru și Publicitate Imobiliară Sighetu Marmatiei

A. Partea I. Descrierea imobilului

TEREN Extravilan

Nr. CF vechi:1341, 1531, 127

Nr. topografic:2097

Adresa: Jud. Maramures

Nr. Crt	Nr cadastral Nr. topografic	Suprafața* (mp)	Observații / Referințe
A1		2.020	Sector cadastral:16 Teren neimprejmuit; Parte din nr. topo 2098 și 2101

B. Partea II. Proprietari și acte

Inscrieri privitoare la dreptul de proprietate și alte drepturi reale	Referințe
7154 / 01/08/2024	
Act Normativ nr. Legea 7, din 13/03/1996 emis de Parlamentul României;	
B1	A1
Intabulare, drept de PROPRIETATE, dobandit prin Lege, cota actuala 1/1 1) NEIDENTIFICAT NEIDENTIFICAT	
Act Administrativ nr. Adeverința 5010, din 01/08/2024 emis de Primăria Ocna Șugatag;	
B2	A1
se notează posesia faptică în favoarea lui 1) POP ARVINTE-COSMIN	

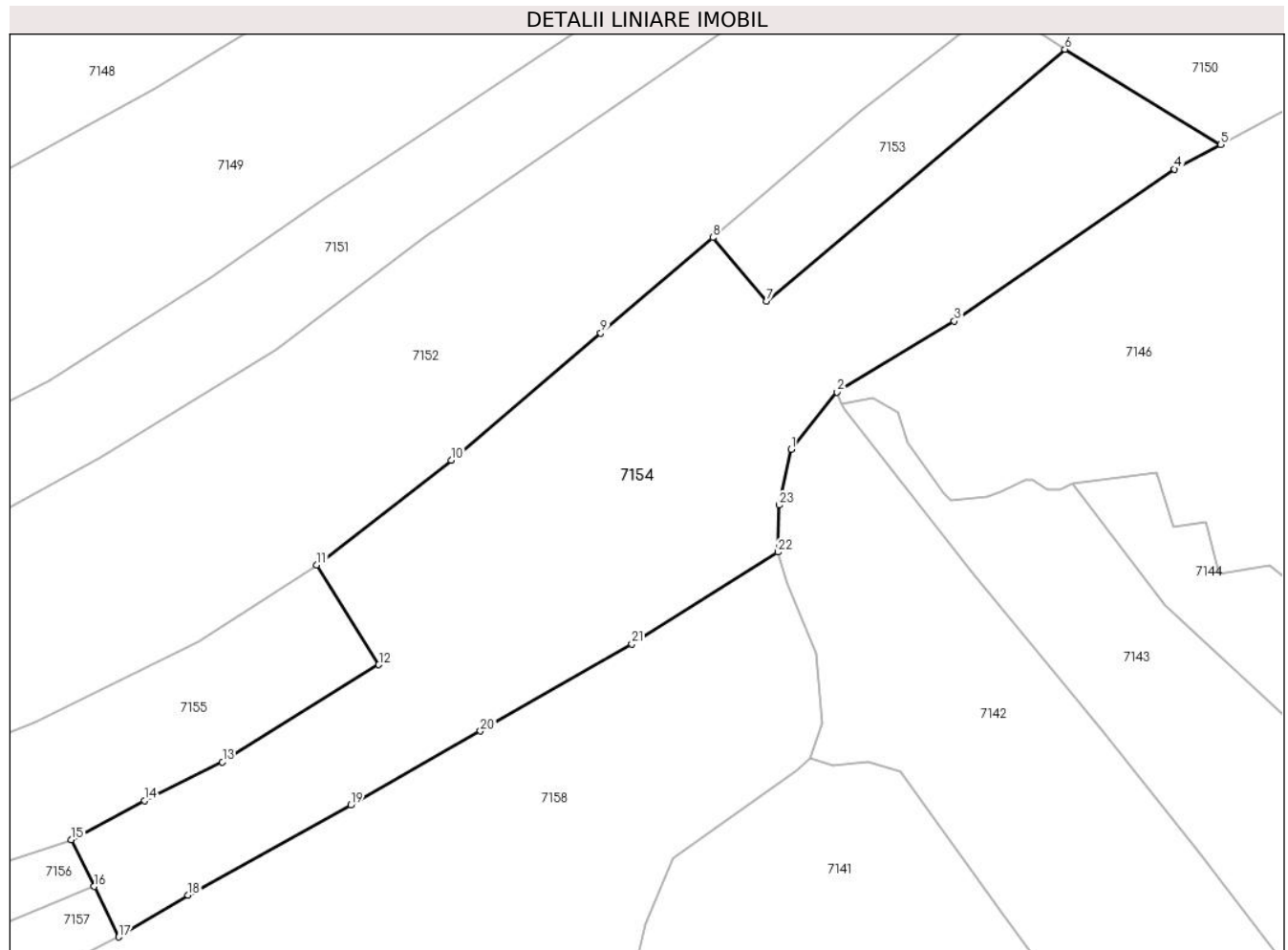
C. Partea III. SARCINI .

Inscrieri privind dezmembramintele dreptului de proprietate, drepturi reale de garanție și sarcini	Referințe
NU SUNT	

Teren

Nr cadastral	Suprafața (mp)*	Observații / Referințe
	2.020	Parte din nr. topo 2098 și 2101

* Suprafața este determinată în planul de proiecție Stereo 70.



Date referitoare la teren

Crt	Categorie folosință	Intra vilan	Suprafața (mp)	Tarla	Parcelă	Nr. topo	Observații / Referințe
1	faneata	NU	2.020	-	-	-	

Lungime Segmente

1) Valorile lungimilor segmentelor sunt obținute din proiecție în plan.

Punct început	X / Y	Punct sfârșit	X / Y	Lungime segment (** (m)
1	417.997,967 700.835,213	2	418.002,301 700.840,597	6.912
3	418.013,345 700.847,304	4	418.034,124 700.861,625	25.236
5	418.038,473 700.863,932	6	418.023,789 700.872,906	17.209
7	417.995,64 700.849,168	8	417.990,564 700.855,168	7.859
9	417.979,999 700.846,153	10	417.965,908 700.834,187	18.486

Punct început	X / Y	Punct sfârșit	X / Y	Lungime segment (** (m)
2	418.002,301 700.840,597	3	418.013,345 700.847,304	12.921
4	418.034,124 700.861,625	5	418.038,473 700.863,932	4.923
6	418.023,789 700.872,906	7	417.995,64 700.849,168	36.822
8	417.990,564 700.855,168	9	417.979,999 700.846,153	13.888
10	417.965,908 700.834,187	11	417.953,196 700.824,322	16.091

Punct început	X / Y	Punct sfârșit	X / Y	Lungime segment (** (m)
11	417.953,196 700.824,322	12	417.959,059 700.814,919	11.081
13	417.944,299 700.805,757	14	417.936,942 700.802,13	8.202
15	417.930,046 700.798,449	16	417.932,206 700.794,034	4.915
17	417.934,536 700.789,272	18	417.941,058 700.793,22	7.624
19	417.956,406 700.801,694	20	417.968,647 700.808,675	14.092
21	417.982,919 700.816,883	22	417.996,696 700.825,541	16.272
23	417.996,815 700.829,968	1	417.997,967 700.835,213	5.37

Punct început	X / Y	Punct sfârșit	X / Y	Lungime segment (** (m)
12	417.959,059 700.814,919	13	417.944,299 700.805,757	17.372
14	417.936,942 700.802,13	15	417.930,046 700.798,449	7.817
16	417.932,206 700.794,034	17	417.934,536 700.789,272	5.301
18	417.941,058 700.793,22	19	417.956,406 700.801,694	17.532
20	417.968,647 700.808,675	21	417.982,919 700.816,883	16.464
22	417.996,696 700.825,541	23	417.996,815 700.829,968	4.429

** Lungimile segmentelor sunt determinate în planul de proiecție Stereo 70 și sunt rotunjite la 1 milimetru.

*** Distanța dintre puncte este formată din segmente cumulate ce sunt mai mici decât valoarea 1 milimetru.

**DATE DESPRE IMOBILUL NR. 7155**

Oficiul de Cadastru și Publicitate Imobiliară MARAMURES
Biroul de Cadastru și Publicitate Imobiliară Sighetu Marmatiei

A. Partea I. Descrierea imobilului

TEREN Extravilan

Nr. CF vechi:84
Nr. topografic:2100

Adresa: Jud. Maramures

Nr. Crt	Nr cadastral Nr. topografic	Suprafața* (mp)	Observații / Referințe
A1		1.005	Sector cadastral:16 Teren neimprejmuț;

B. Partea II. Proprietari și acte

Inscrieri privitoare la dreptul de proprietate și alte drepturi reale		Referințe
7155 / 01/08/2024		
Act Normativ nr. Legea 7, din 13/03/1996 emis de Parlamentul României;		
B1	Intabulare, drept de PROPRIETATE, dobândit prin Lege, cota actuala 1/1 1) NEIDENTIFICAT NEIDENTIFICAT	A1
Act Administrativ nr. Adeverința 5011, din 01/08/2024 emis de Primăria Ocna Șugatag;		
B2	se notează posesia faptică în favoarea lui 1) PÎRJA VASILE	A1

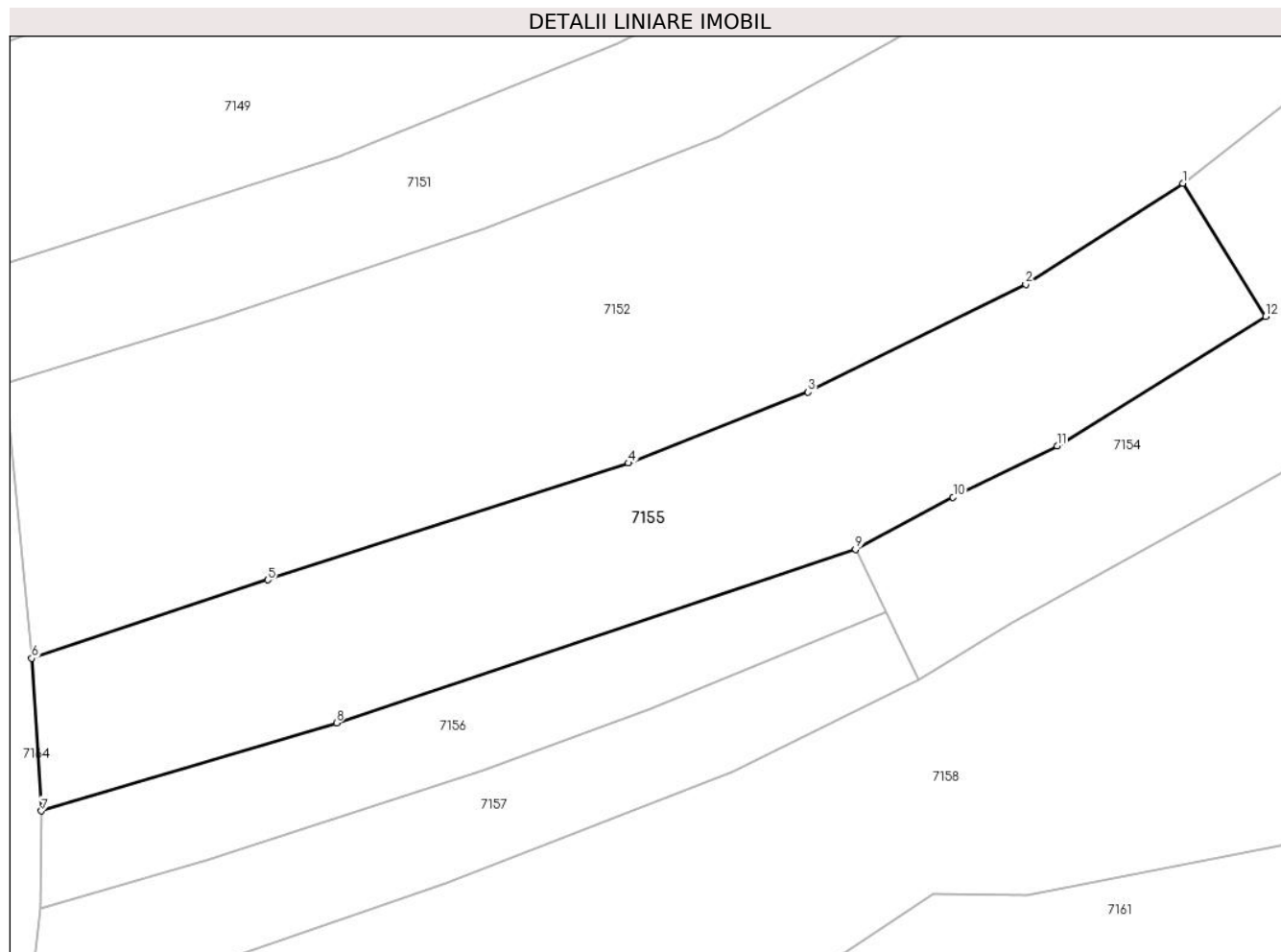
C. Partea III. SARCINI .

Inscrieri privind dezmembramintele dreptului de proprietate, drepturi reale de garanție și sarcini	Referințe
NU SUNT	

Teren

Nr cadastral	Suprafața (mp)*	Observații / Referințe
	1.005	

* Suprafața este determinată în planul de proiecție Stereo 70.



Date referitoare la teren

Crt	Categorie folosință	Intravilan	Suprafața (mp)	Tarla	Parcelă	Nr. topo	Observații / Referințe
1	faneata	NU	1.005	-	-	-	

Lungime Segmente

1) Valorile lungimilor segmentelor sunt obținute din proiecție în plan.

Punct început	X / Y	Punct sfârșit	X / Y	Lungime segment (** (m)
1	417.953,196 700.824,322	2	417.942,088 700.817,18	13.206
2	417.942,088 700.817,18	3	417.926,679 700.809,569	17.186
3	417.926,679 700.809,569	4	417.913,974 700.804,549	13.661
4	417.913,974 700.804,549	5	417.888,48 700.796,302	26.795
5	417.888,48 700.796,302	6	417.871,775 700.790,752	17.603

Punct început	X / Y	Punct sfârșit	X / Y	Lungime segment (** (m)
6	417.871,775 700.790,752	7	417.872,469 700.779,969	10.805
7	417.872,469 700.779,969	8	417.893,331 700.786,194	21.771
8	417.893,331 700.786,194	9	417.930,046 700.798,449	38.706
9	417.930,046 700.798,449	10	417.936,942 700.802,13	7.817
10	417.936,942 700.802,13	11	417.944,299 700.805,757	8.202
11	417.944,299 700.805,757	12	417.959,059 700.814,919	17.372
12	417.959,059 700.814,919	1	417.953,196 700.824,322	11.081

** Lungimile segmentelor sunt determinate în planul de proiecție Stereo 70 și sunt rotunjite la 1 milimetru.

*** Distanța dintre puncte este formată din segmente cumulate ce sunt mai mici decât valoarea 1 milimetru.

**DATE DESPRE IMOBILUL NR. 7156**

Oficiul de Cadastru și Publicitate Imobiliară MARAMURES
Biroul de Cadastru și Publicitate Imobiliară Sighetu Marmatiei

A. Partea I. Descrierea imobilului

TEREN Extravilan

Nr. CF vechi:4, 1531

Adresa: Jud. Maramures

Nr. Crt	Nr cadastral Nr. topografic	Suprafața* (mp)	Observații / Referințe
A1		383	Sector cadastral:16 Teren neimprejmuit; Parte din nr. topo 2099 și 2098

B. Partea II. Proprietari și acte

Inscrieri privitoare la dreptul de proprietate și alte drepturi reale		Referințe
7156 / 01/08/2024		
Act Normativ nr. Legea 7, din 13/03/1996 emis de Parlamentul României;		
B1	Intabulare, drept de PROPRIETATE, dobandit prin Lege, cota actuala 1/1 1) NEIDENTIFICAT NEIDENTIFICAT	A1
Act Administrativ nr. Adeverința 5012, din 01/08/2024 emis de Primăria Ocna Șugatag;		
B2	se notează posesia faptică în favoarea lui 1) PETCAȘ GHEORGHE	A1

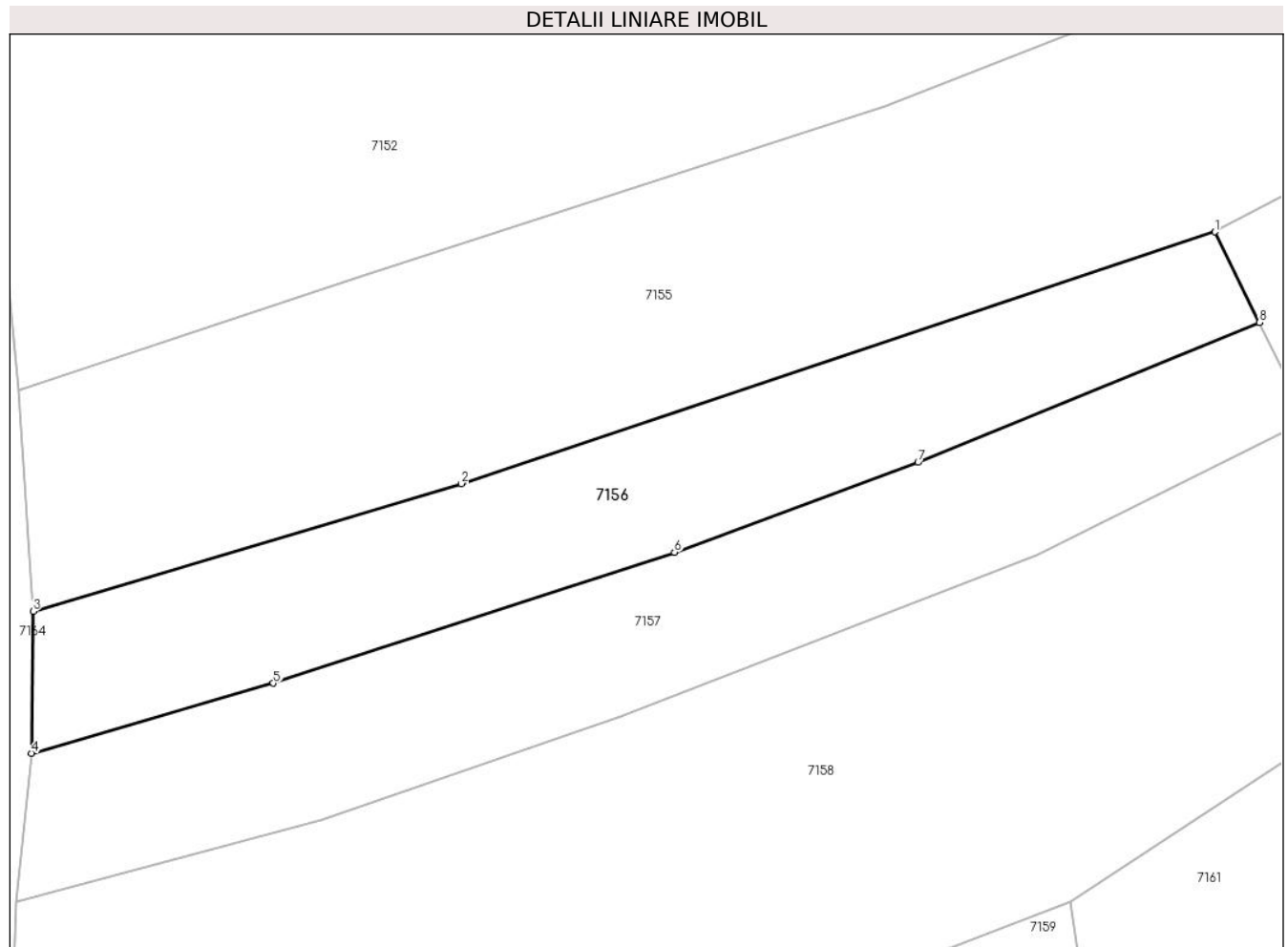
C. Partea III. SARCINI .

Inscrieri privind dezmembramintele dreptului de proprietate, drepturi reale de garanție și sarcini	Referințe
NU SUNT	

Teren

Nr cadastral	Suprafața (mp)*	Observații / Referințe
	383	Parte din nr. topo 2099 și 2098

* Suprafața este determinată în planul de proiecție Stereo 70.



Date referitoare la teren

Crt	Categorie folosință	Intravilan	Suprafața (mp)	Tarla	Parcelă	Nr. topo	Observații / Referințe
1	faneata	NU	383	-	-	-	

Lungime Segmente

1) Valorile lungimilor segmentelor sunt obținute din proiecție în plan.

Punct început	X / Y	Punct sfârșit	X / Y	Lungime segment (** (m)
1	417.930,046 700.798,449	2	417.893,331 700.786,194	38.706
2	417.893,331 700.786,194	3	417.872,469 700.779,969	21.771
3	417.872,469 700.779,969	4	417.872,379 700.773,064	6.906
4	417.872,379 700.773,064	5	417.884,163 700.776,472	12.267
5	417.884,163 700.776,472	6	417.903,707 700.782,849	20.558

Punct început	X / Y	Punct sfârșit	X / Y	Lungime segment (** (m)
6	417.903,707 700.782,849	7	417.915,572 700.787,227	12.647
7	417.915,572 700.787,227	8	417.932,206 700.794,034	17.973
8	417.932,206 700.794,034	1	417.930,046 700.798,449	4.915

** Lungimile segmentelor sunt determinate în planul de proiecție Stereo 70 și sunt rotunjite la 1 milimetru.

*** Distanța dintre puncte este formată din segmente cumulate ce sunt mai mici decât valoarea 1 milimetru.

**DATE DESPRE IMOBILUL NR. 7157**

Oficiul de Cadastru și Publicitate Imobiliară MARAMURES
Biroul de Cadastru și Publicitate Imobiliară Sighetu Marmatiei

A. Partea I. Descrierea imobilului

TEREN Extravilan

Nr. CF vechi:4, 1531

Adresa: Jud. Maramures

Nr. Crt	Nr cadastral Nr. topografic	Suprafața* (mp)	Observații / Referințe
A1		426	Sector cadastral:16 Teren neimprejmuit; Parte din nr. topo 2099 și 2098

B. Partea II. Proprietari și acte

Inscrieri privitoare la dreptul de proprietate și alte drepturi reale		Referințe
7157 / 01/08/2024		
Act Normativ nr. Legea 7, din 13/03/1996 emis de Parlamentul României;		
B1	Intabulare, drept de PROPRIETATE, dobandit prin Lege, cota actuala 1/1 1) NEIDENTIFICAT NEIDENTIFICAT	A1
Act Administrativ nr. Adeverința 5013, din 01/08/2024 emis de Primăria Ocna Șugatag;		
B2	se notează posesia faptică în favoarea lui 1) POP ANUȚA	A1

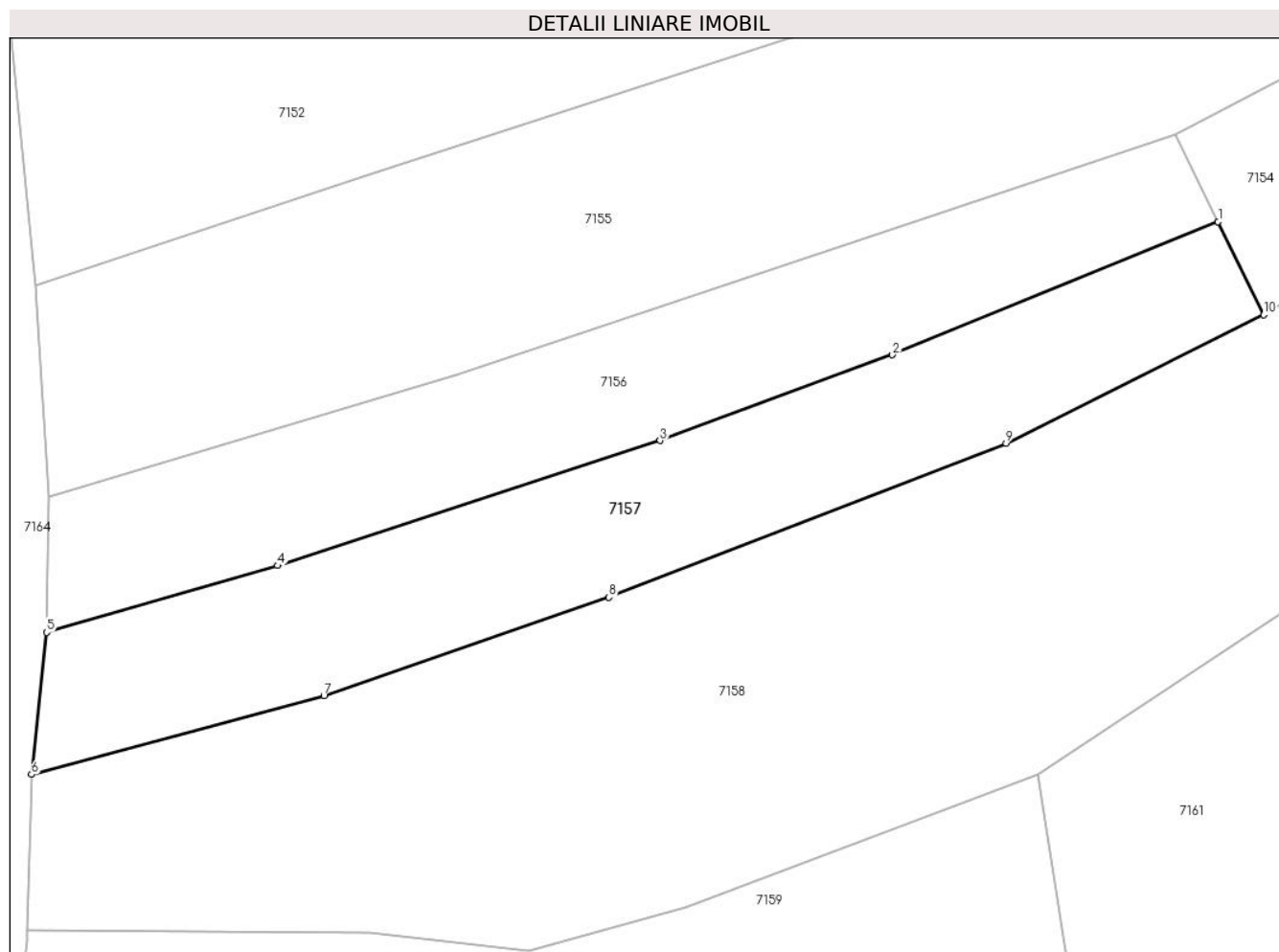
C. Partea III. SARCINI .

Inscrieri privind dezmembramintele dreptului de proprietate, drepturi reale de garanție și sarcini	Referințe
NU SUNT	

Teren

Nr cadastral	Suprafața (mp)*	Observații / Referințe
	426	Parte din nr. topo 2099 și 2098

* Suprafața este determinată în planul de proiecție Stereo 70.



Date referitoare la teren

Crt	Categorie folosință	Intravilan	Suprafața (mp)	Tarla	Parcelă	Nr. topo	Observații / Referințe
1	faneata	NU	426	-	-	-	

Lungime Segmente

1) Valorile lungimilor segmentelor sunt obținute din proiecție în plan.

Punct început	X / Y	Punct sfârșit	X / Y	Lungime segment (** (m)
1	417.932,206 700.794,034	2	417.915,572 700.787,227	17.973
2	417.915,572 700.787,227	3	417.903,707 700.782,849	12.647
3	417.903,707 700.782,849	4	417.884,163 700.776,472	20.558
4	417.884,163 700.776,472	5	417.872,379 700.773,064	12.267
5	417.872,379 700.773,064	6	417.871,605 700.765,809	7.296

Punct început	X / Y	Punct sfârșit	X / Y	Lungime segment (** (m)
6	417.871,605 700.765,809	7	417.886,536 700.769,841	15.466
7	417.886,536 700.769,841	8	417.901,094 700.774,851	15.396
8	417.901,094 700.774,851	9	417.921,374 700.782,709	21.749
9	417.921,374 700.782,709	10	417.934,536 700.789,272	14.708
10	417.934,536 700.789,272	1	417.932,206 700.794,034	5.301

** Lungimile segmentelor sunt determinate în planul de proiecție Stereo 70 și sunt rotunjite la 1 milimetru.

*** Distanța dintre puncte este formată din segmente cumulate ce sunt mai mici decât valoarea 1 milimetru.

**DATE DESPRE IMOBILUL NR. 7158**

Oficiul de Cadastru și Publicitate Imobiliară MARAMURES
Biroul de Cadastru și Publicitate Imobiliară Sighetu Marmatiei

A. Partea I. Descrierea imobilului

TEREN Extravilan

Nr. CF vechi:1031

Adresa: Jud. Maramures

Nr. Crt	Nr cadastral Nr. topografic	Suprafața* (mp)	Observații / Referințe
A1		2.595	Sector cadastral:16 Teren neimprejmuit; Parte din nr. topo 2196

B. Partea II. Proprietari și acte

Inscrieri privitoare la dreptul de proprietate și alte drepturi reale		Referințe
7158 / 01/08/2024		
Act Normativ nr. Legea 7, din 13/03/1996 emis de Parlamentul României;		
B1	Intabulare, drept de PROPRIETATE, dobandit prin Lege, cota actuala 1/1 1) NEIDENTIFICAT NEIDENTIFICAT	A1
Act Administrativ nr. Adeverința 5014, din 01/08/2024 emis de Primăria Ocna Șugatag;		
B2	se notează posesia faptică în favoarea lui 1) POP PETRU	A1

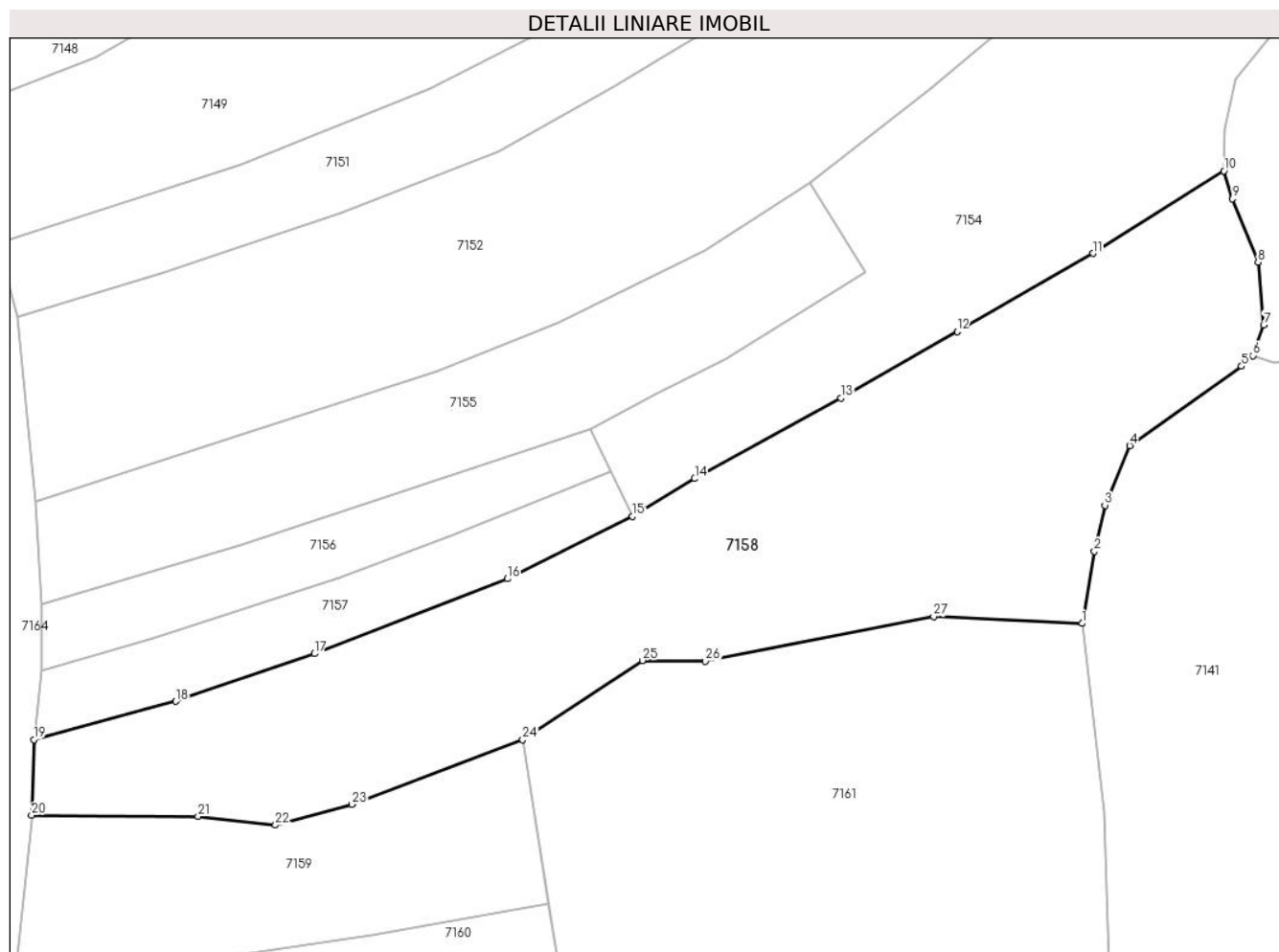
C. Partea III. SARCINI .

Inscrieri privind dezmembramintele dreptului de proprietate, drepturi reale de garanție și sarcini	Referințe
NU SUNT	

Teren

Nr cadastral	Suprafața (mp)*	Observații / Referințe
	2.595	Parte din nr. topo 2196

* Suprafața este determinată în planul de proiecție Stereo 70.



Date referitoare la teren

Crt	Categorie folosință	Intra vilan	Suprafața (mp)	Tarla	Parcelă	Nr. topo	Observații / Referințe
1	faneata	NU	2.595	-	-	-	

Lungime Segmente

1) Valorile lungimilor segmentelor sunt obținute din proiecție în plan.

Punct început	X / Y	Punct sfârșit	X / Y	Lungime segment (** (m)
1	417.981,764 700.778,014	2	417.983,089 700.785,571	7.672
3	417.984,177 700.790,416	4	417.986,787 700.796,699	6.804
5	417.998,551 700.805,023	6	417.999,754 700.806,149	1.648
7	418.000,869 700.809,384	8	418.000,269 700.815,965	6.608
9	417.997,585 700.822,612	10	417.996,696 700.825,541	3.061

Punct început	X / Y	Punct sfârșit	X / Y	Lungime segment (** (m)
2	417.983,089 700.785,571	3	417.984,177 700.790,416	4.966
4	417.986,787 700.796,699	5	417.998,551 700.805,023	14.411
6	417.999,754 700.806,149	7	418.000,869 700.809,384	3.422
8	418.000,269 700.815,965	9	417.997,585 700.822,612	7.168
10	417.996,696 700.825,541	11	417.982,919 700.816,883	16.272

Punct început	X / Y	Punct sfârșit	X / Y	Lungime segment (** (m)
11	417.982,919 700.816,883	12	417.968,647 700.808,675	16.464
13	417.956,406 700.801,694	14	417.941,058 700.793,22	17.532
15	417.934,536 700.789,272	16	417.921,374 700.782,709	14.708
17	417.901,094 700.774,851	18	417.886,536 700.769,841	15.396
19	417.871,605 700.765,809	20	417.871,377 700.757,866	7.946
21	417.888,866 700.757,754	22	417.897,011 700.756,837	8.196
23	417.905,024 700.759,011	24	417.922,98 700.765,819	19.203
25	417.935,556 700.774,129	26	417.942,203 700.774,031	6.648
27	417.966,185 700.778,752	1	417.981,764 700.778,014	15.596

Punct început	X / Y	Punct sfârșit	X / Y	Lungime segment (** (m)
12	417.968,647 700.808,675	13	417.956,406 700.801,694	14.092
14	417.941,058 700.793,22	15	417.934,536 700.789,272	7.624
16	417.921,374 700.782,709	17	417.901,094 700.774,851	21.749
18	417.886,536 700.769,841	19	417.871,605 700.765,809	15.466
20	417.871,377 700.757,866	21	417.888,866 700.757,754	17.489
22	417.897,011 700.756,837	23	417.905,024 700.759,011	8.303
24	417.922,98 700.765,819	25	417.935,556 700.774,129	15.074
26	417.942,203 700.774,031	27	417.966,185 700.778,752	24.442

** Lungimile segmentelor sunt determinate în planul de proiecție Stereo 70 și sunt rotunjite la 1 milimetru.

*** Distanța dintre puncte este formată din segmente cumulate ce sunt mai mici decât valoarea 1 milimetru.

**DATE DESPRE IMOBILUL NR. 7159**

Oficiul de Cadastru și Publicitate Imobiliară MARAMURES
Biroul de Cadastru și Publicitate Imobiliară Sighetu Marmatiei

A. Partea I. Descrierea imobilului

TEREN Extravilan

Nr. CF vechi:584
Nr. topografic:2195

Adresa: Jud. Maramures

Nr. Crt	Nr cadastral Nr. topografic	Suprafața* (mp)	Observații / Referințe
A1		831	Sector cadastral:16 Teren neimprejmuit;

B. Partea II. Proprietari și acte

Inscrieri privitoare la dreptul de proprietate și alte drepturi reale		Referințe
7159 / 01/08/2024		
Act Normativ nr. Legea 7, din 13/03/1996 emis de Parlamentul României;		
B1	Intabulare, drept de PROPRIETATE, dobândit prin Lege, cota actuala 1/1 1) NEIDENTIFICAT NEIDENTIFICAT	A1
Act Administrativ nr. Adeverința 5015, din 01/08/2024 emis de Primăria Ocna Șugatag;		
B2	se notează posesia faptică în favoarea lui 1) PUȚI IOAN	A1

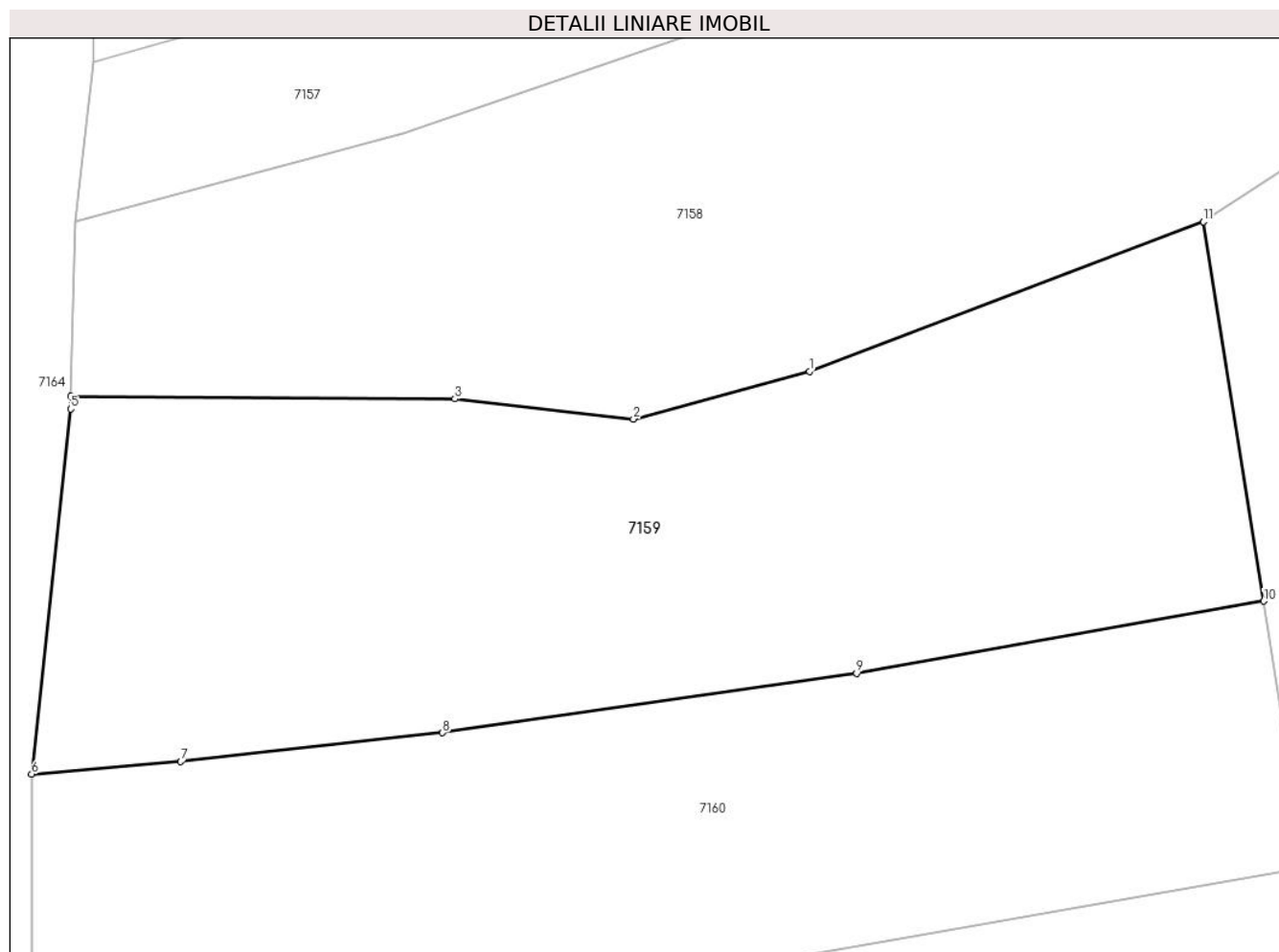
C. Partea III. SARCINI .

Inscrieri privind dezmembramintele dreptului de proprietate, drepturi reale de garanție și sarcini	Referințe
NU SUNT	

Teren

Nr cadastral	Suprafața (mp)*	Observații / Referințe
	831	

* Suprafața este determinată în planul de proiecție Stereo 70.



Date referitoare la teren

Crt	Categorie folosință	Intra vilan	Suprafața (mp)	Tarla	Parcelă	Nr. topo	Observații / Referințe
1	faneata	NU	831	-	-	-	

Lungime Segmente

1) Valorile lungimilor segmentelor sunt obținute din proiecție în plan.

Punct început	X / Y	Punct sfârșit	X / Y	Lungime segment (** (m)
1	417.905,024 700.759,011	2	417.897,011 700.756,837	8.303
2	417.897,011 700.756,837	3	417.888,866 700.757,754	8.196
3	417.888,866 700.757,754	4	417.871,377 700.757,866	17.489
4	417.871,377 700.757,866	5	417.871,361 700.757,292	0.574
5	417.871,361 700.757,292	6	417.869,586 700.740,665	16.721

Punct început	X / Y	Punct sfârşit	X / Y	Lungime segment (** (m)
6	417.869,586 700.740,665	7	417.876,377 700.741,24	6.815
7	417.876,377 700.741,24	8	417.888,306 700.742,557	12.001
8	417.888,306 700.742,557	9	417.907,169 700.745,252	19.055
9	417.907,169 700.745,252	10	417.925,726 700.748,55	18.848
10	417.925,726 700.748,55	11	417.922,98 700.765,819	17.486
11	417.922,98 700.765,819	1	417.905,024 700.759,011	19.203

** Lungimile segmentelor sunt determinate în planul de proiecție Stereo 70 și sunt rotunjite la 1 milimetru.

*** Distanța dintre puncte este formată din segmente cumulate ce sunt mai mici decât valoarea 1 milimetru.

**DATE DESPRE IMOBILUL NR. 7160**

Oficiul de Cadastru și Publicitate Imobiliară MARAMURES
Biroul de Cadastru și Publicitate Imobiliară Sighetu Marmatiei

A. Partea I. Descrierea imobilului

TEREN Extravilan

Nr. CF vechi:355

Adresa: Jud. Maramures

Nr. Crt	Nr cadastral Nr. topografic	Suprafața* (mp)	Observații / Referințe
A1		737	Sector cadastral:16 Teren neimprejmut;

B. Partea II. Proprietari și acte

Inscrieri privitoare la dreptul de proprietate și alte drepturi reale		Referințe
7160 / 01/08/2024		
Act Normativ nr. Legea 7, din 13/03/1996 emis de Parlamentul României;		
B1	Intabulare, drept de PROPRIETATE, dobandit prin Lege, cota actuala 1/1 1) NEIDENTIFICAT NEIDENTIFICAT	A1
Act Administrativ nr. Adeverința 5016, din 01/08/2024 emis de Primăria Ocna Șugatag;		
B2	se notează posesia faptică în favoarea lui 1) BLEDEA SIMONA-ANA	A1

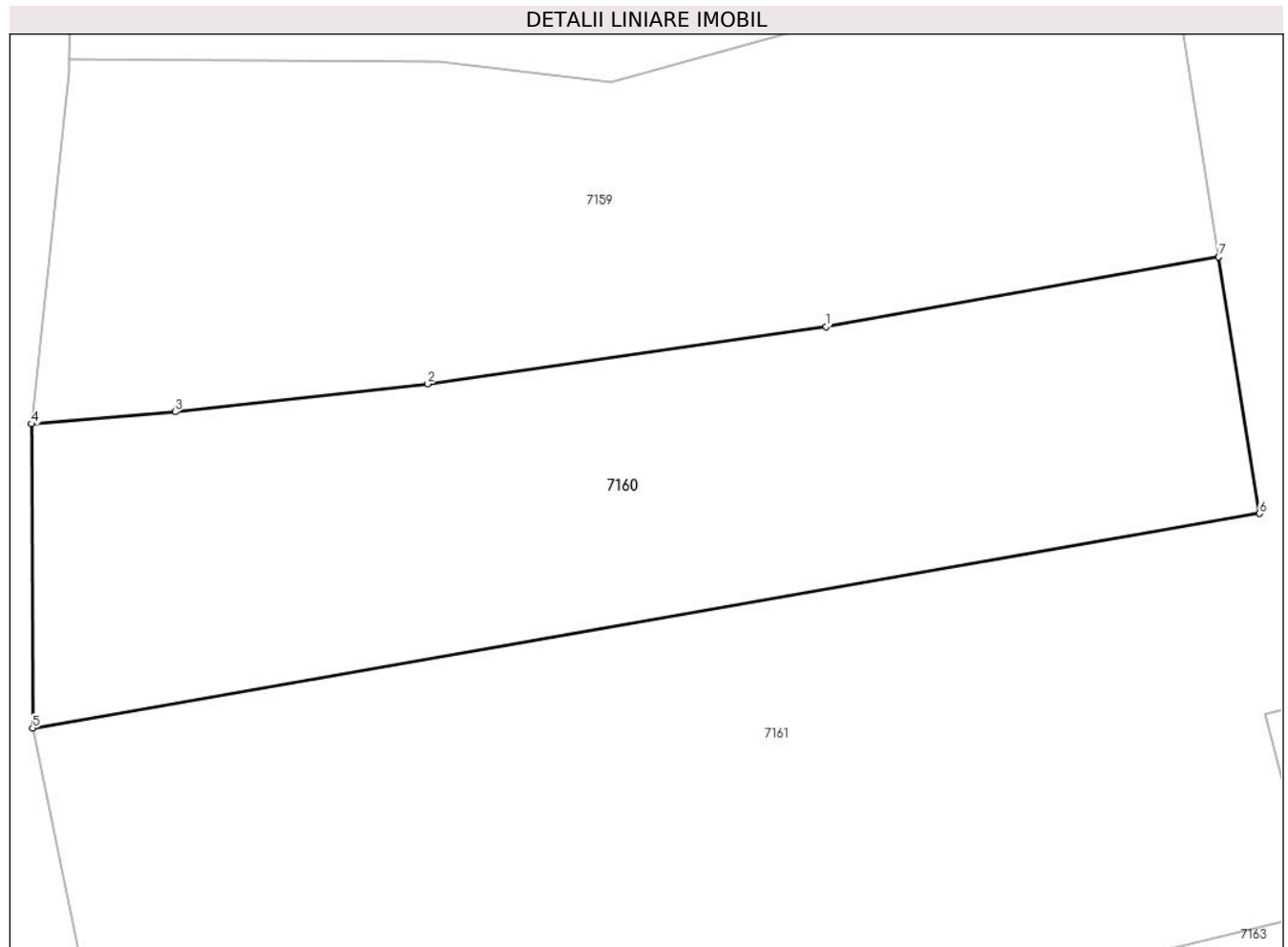
C. Partea III. SARCINI .

Inscrieri privind dezmembramintele dreptului de proprietate, drepturi reale de garanție și sarcini	Referințe
NU SUNT	

Teren

Nr cadastral	Suprafața (mp)*	Observații / Referințe
	737	

* Suprafața este determinată în planul de proiecție Stereo 70.



Date referitoare la teren

Crt	Categorie folosință	Intra vilan	Suprafața (mp)	Tarla	Parcelă	Nr. topo	Observații / Referințe
1	faneata	NU	737	-	-	-	

Lungime Segmente

1) Valorile lungimilor segmentelor sunt obținute din proiecție în plan.

Punct început	X / Y	Punct sfârșit	X / Y	Lungime segment (** (m)
1	417.907,169 700.745,252	2	417.888,306 700.742,557	19.055
2	417.888,306 700.742,557	3	417.876,377 700.741,24	12.001
3	417.876,377 700.741,24	4	417.869,586 700.740,665	6.815
4	417.869,586 700.740,665	5	417.869,632 700.726,294	14.371
5	417.869,632 700.726,294	6	417.927,652 700.736,435	58.9

Punct început	X / Y	Punct sfârșit	X / Y	Lungime segment (** (m)
6	417.927,652 700.736,435	7	417.925,726 700.748,55	12.267
7	417.925,726 700.748,55	1	417.907,169 700.745,252	18.848

** Lungimile segmentelor sunt determinate în planul de proiecție Stereo 70 și sunt rotunjite la 1 milimetru.

*** Distanța dintre puncte este formată din segmente cumulate ce sunt mai mici decât valoarea 1 milimetru.

**DATE DESPRE IMOBILUL NR. 7161**

Oficiul de Cadastru și Publicitate Imobiliară MARAMURES
Biroul de Cadastru și Publicitate Imobiliară Sighetu Marmatiei

A. Partea I. Descrierea imobilului

Nr. CF vechi:1049, 1516, 355, 1127, 1031
Nr. topografic:2193, 2197/a

TEREN Extravilan

Adresa: Jud. Maramures

Nr. Crt	Nr cadastral Nr. topografic	Suprafața* (mp)	Observații / Referințe
A1		3.605	Sector cadastral:16 Teren neimprejmuit; Parte din nr. topo 2192/a, 2198, și 2196

B. Partea II. Proprietari și acte

Inscrieri privitoare la dreptul de proprietate și alte drepturi reale	Referințe
7161 / 01/08/2024	
Act Normativ nr. Legea 7, din 13/03/1996 emis de Parlamentul României;	
B1	A1
Intabulare, drept de PROPRIETATE, dobandit prin Lege, cota actuala 1/1 1) NEIDENTIFICAT NEIDENTIFICAT	
Act Administrativ nr. Adeverința 5017, din 01/08/2024 emis de Primăria Ocna Șugatag;	
B2	A1
se notează posesia faptică în favoarea lui 1) MESAROȘ NICOARĂ 2) MESAROȘ MARIA	

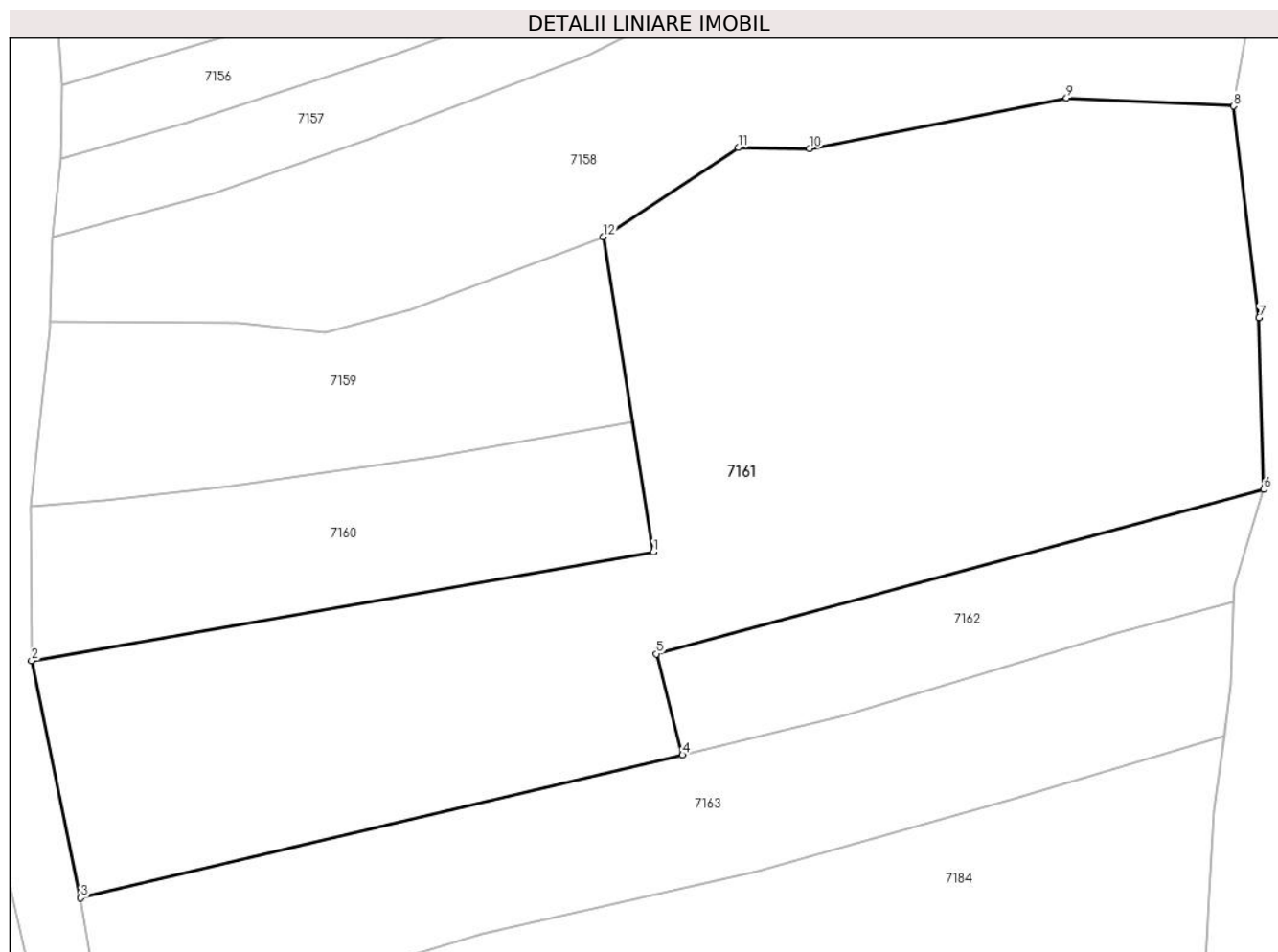
C. Partea III. SARCINI .

Inscrieri privind dezmembramintele dreptului de proprietate, drepturi reale de garanție și sarcini	Referințe
NU SUNT	

Teren

Nr cadastral	Suprafața (mp)*	Observații / Referințe
	3.605	Parte din nr. topo 2192/a, 2198, și 2196

* Suprafața este determinată în planul de proiecție Stereo 70.



Date referitoare la teren

Crt	Categorie folosință	Intravilan	Suprafața (mp)	Tarla	Parcelă	Nr. topo	Observații / Referințe
1	faneata	NU	3.605	-	-	-	

Lungime Segmente

1) Valorile lungimilor segmentelor sunt obținute din proiecție în plan.

Punct început	X / Y	Punct sfârșit	X / Y	Lungime segment (** (m)
1	417.927,652 700.736,435	2	417.869,632 700.726,294	58.9
2	417.869,632 700.726,294	3	417.874,201 700.704,191	22.57
3	417.874,201 700.704,191	4	417.930,344 700.717,516	57.703
4	417.930,344 700.717,516	5	417.927,932 700.726,936	9.724
5	417.927,932 700.726,936	6	417.984,574 700.742,268	58.68

Punct început	X / Y	Punct sfârșit	X / Y	Lungime segment (** (m)
6	417.984,574 700.742,268	7	417.984,134 700.758,275	16.013
7	417.984,134 700.758,275	8	417.981,764 700.778,014	19.881
8	417.981,764 700.778,014	9	417.966,185 700.778,752	15.596
9	417.966,185 700.778,752	10	417.942,203 700.774,031	24.442
10	417.942,203 700.774,031	11	417.935,556 700.774,129	6.648
11	417.935,556 700.774,129	12	417.922,98 700.765,819	15.074
12	417.922,98 700.765,819	1	417.927,652 700.736,435	29.753

** Lungimile segmentelor sunt determinate în planul de proiecție Stereo 70 și sunt rotunjite la 1 milimetru.

*** Distanța dintre puncte este formată din segmente cumulate ce sunt mai mici decât valoarea 1 milimetru.

**DATE DESPRE IMOBILUL NR. 7162**

Oficiul de Cadastru și Publicitate Imobiliară MARAMURES
Biroul de Cadastru și Publicitate Imobiliară Sighetu Marmatiei

A. Partea I. Descrierea imobilului

TEREN Extravilan

Nr. CF vechi:1379
Nr. topografic:2199/a

Adresa: Jud. Maramures

Nr. Crt	Nr cadastral Nr. topografic	Suprafața* (mp)	Observații / Referințe
A1		541	Sector cadastral:16 Teren neimprejmut;

B. Partea II. Proprietari și acte

Inscrieri privitoare la dreptul de proprietate și alte drepturi reale		Referințe
7162 / 01/08/2024		
Act Normativ nr. Legea 7, din 13/03/1996 emis de Parlamentul României;		
B1	Intabulare, drept de PROPRIETATE, dobândit prin Lege, cota actuala 1/1 1) NEIDENTIFICAT NEIDENTIFICAT	A1
Act Administrativ nr. Adeverința 5018, din 01/08/2024 emis de Primăria Ocna Șugatag;		
B2	se notează posesia faptică în favoarea lui 1) HOTEA PARASCHIVA	A1

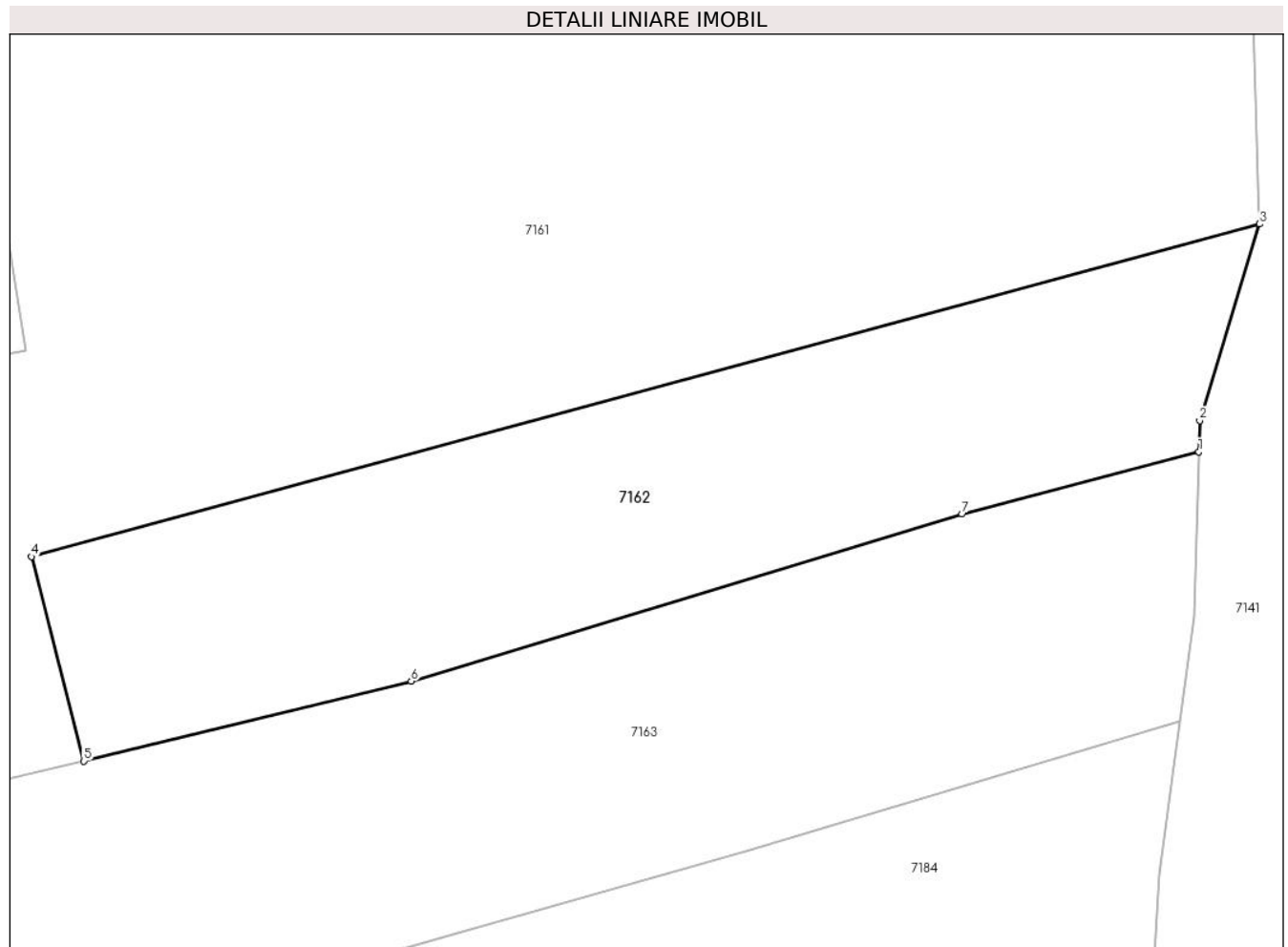
C. Partea III. SARCINI .

Inscrieri privind dezmembramintele dreptului de proprietate, drepturi reale de garanție și sarcini	Referințe
NU SUNT	

Teren

Nr cadastral	Suprafața (mp)*	Observații / Referințe
	541	

* Suprafața este determinată în planul de proiecție Stereo 70.



Date referitoare la teren

Crt	Categorie folosință	Intra vilan	Suprafața (mp)	Tarla	Parcelă	Nr. topo	Observații / Referințe
1	faneata	NU	541	-	-	-	

Lungime Segmente

1) Valorile lungimilor segmentelor sunt obținute din proiecție în plan.

Punct început	X / Y	Punct sfârșit	X / Y	Lungime segment (** (m)
1	417.981,772 700.731,775	2	417.981,815 700.733,202	1.428
2	417.981,815 700.733,202	3	417.984,574 700.742,268	9.477
3	417.984,574 700.742,268	4	417.927,932 700.726,936	58.68
4	417.927,932 700.726,936	5	417.930,344 700.717,516	9.724
5	417.930,344 700.717,516	6	417.945,45 700.721,201	15.549

Punct început	X / Y	Punct sfârșit	X / Y	Lungime segment (** (m)
6	417.945,45 700.721,201	7	417.970,858 700.728,894	26.547
7	417.970,858 700.728,894	1	417.981,772 700.731,775	11.288

** Lungimile segmentelor sunt determinate în planul de proiecție Stereo 70 și sunt rotunjite la 1 milimetru.

*** Distanța dintre puncte este formată din segmente cumulate ce sunt mai mici decât valoarea 1 milimetru.

**DATE DESPRE IMOBILUL NR. 7163**

Oficiul de Cadastru și Publicitate Imobiliară MARAMURES
Biroul de Cadastru și Publicitate Imobiliară Sighetu Marmatiei

A. Partea I. Descrierea imobilului

TEREN Extravilan

Nr. CF vechi:549/a, 355

Adresa: Jud. Maramures

Nr. Crt	Nr cadastral Nr. topografic	Suprafața* (mp)	Observații / Referințe
A1		1.329	Sector cadastral:16 Teren neimprejmuit; Parte din nr. topo 2188 și 2192/a

B. Partea II. Proprietari și acte

Inscrieri privitoare la dreptul de proprietate și alte drepturi reale		Referințe
7163 / 01/08/2024		
Act Normativ nr. Legea 7, din 13/03/1996 emis de Parlamentul României;		
B1	Intabulare, drept de PROPRIETATE, dobandit prin Lege, cota actuala 1/1 1) NEIDENTIFICAT NEIDENTIFICAT	A1
Act Administrativ nr. Adeverința 5019, din 01/08/2024 emis de Primăria Ocna Șugatag;		
B2	se notează posesia faptică în favoarea lui 1) LIHU MARIANA-VICTORIA	A1

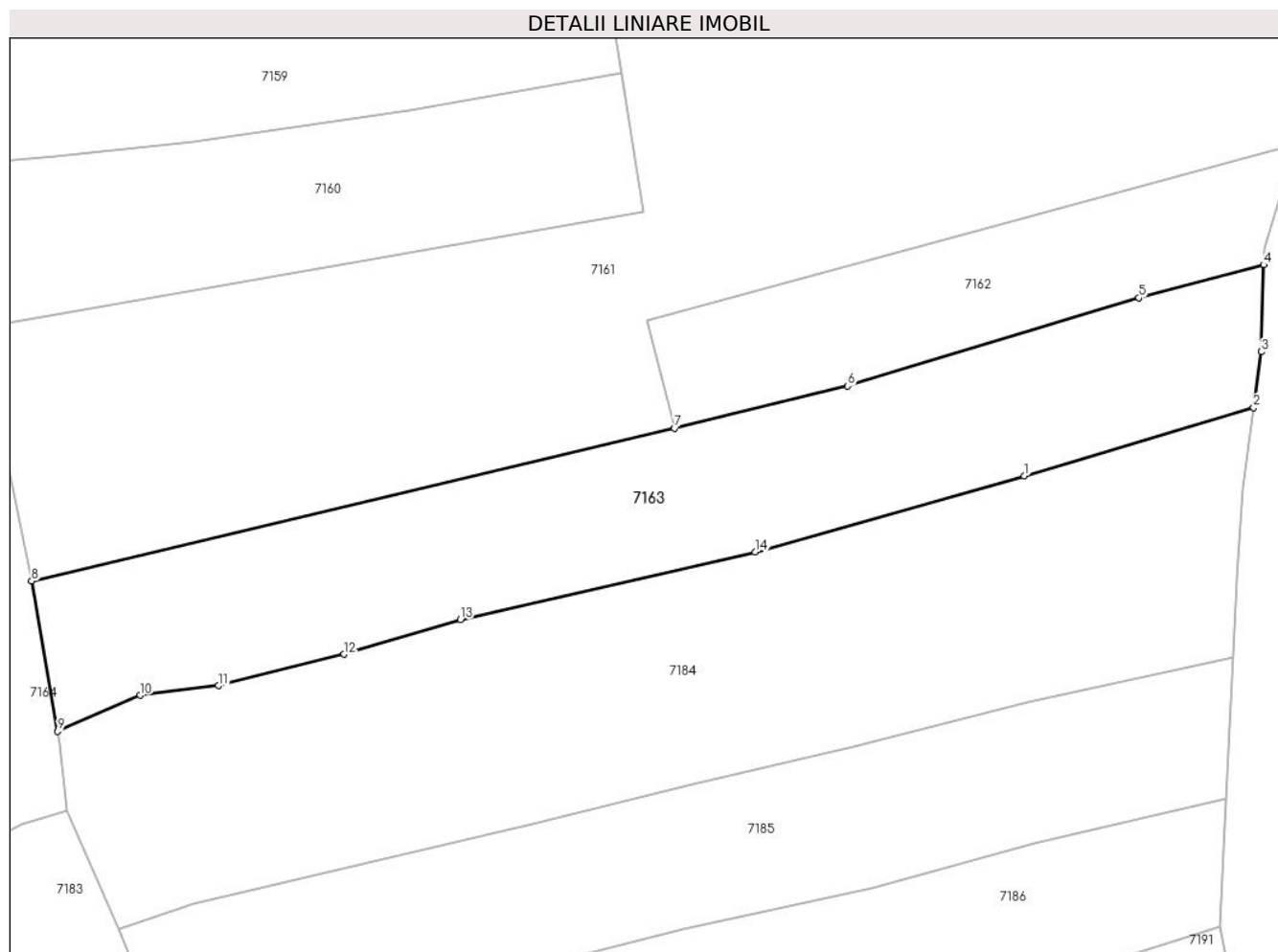
C. Partea III. SARCINI .

Inscrieri privind dezmembramintele dreptului de proprietate, drepturi reale de garanție și sarcini	Referințe
NU SUNT	

Teren

Nr cadastral	Suprafața (mp)*	Observații / Referințe
	1.329	Parte din nr. topo 2188 și 2192/a

* Suprafața este determinată în planul de proiecție Stereo 70.



Date referitoare la teren

Crt	Categorie folosință	Intravilan	Suprafața (mp)	Tarla	Parcelă	Nr. topo	Observații / Referințe
1	faneata	NU	1.329	-	-	-	

Lungime Segmente

1) Valorile lungimilor segmentelor sunt obținute din proiecție în plan.

Punct început	X / Y	Punct sfârșit	X / Y	Lungime segment (** (m)
1	417.960,867 700.713,35	2	417.980,901 700.719,329	20.907
2	417.980,901 700.719,329	3	417.981,541 700.724,192	4.905
3	417.981,541 700.724,192	4	417.981,772 700.731,775	7.587
4	417.981,772 700.731,775	5	417.970,858 700.728,894	11.288
5	417.970,858 700.728,894	6	417.945,45 700.721,201	26.547

Punct început	X / Y	Punct sfârşit	X / Y	Lungime segment (** (m)
6	417.945,45 700.721,201	7	417.930,344 700.717,516	15.549
7	417.930,344 700.717,516	8	417.874,201 700.704,191	57.703
8	417.874,201 700.704,191	9	417.876,476 700.691,094	13.293
9	417.876,476 700.691,094	10	417.883,673 700.694,222	7.847
10	417.883,673 700.694,222	11	417.890,524 700.695,063	6.902
11	417.890,524 700.695,063	12	417.901,458 700.697,803	11.272
12	417.901,458 700.697,803	13	417.911,642 700.700,836	10.626
13	417.911,642 700.700,836	14	417.937,366 700.706,721	26.389
14	417.937,366 700.706,721	1	417.960,867 700.713,35	24.418

** Lungimile segmentelor sunt determinate în planul de proiecție Stereo 70 și sunt rotunjite la 1 milimetru.

*** Distanța dintre puncte este formată din segmente cumulate ce sunt mai mici decât valoarea 1 milimetru.

**DATE DESPRE IMOBILUL NR. 7164**

Oficiul de Cadastru și Publicitate Imobiliară MARAMURES
Biroul de Cadastru și Publicitate Imobiliară Sighetu Marmatiei

A. Partea I. Descrierea imobilului

TEREN Necunoscut

Nr. cadastral vechi:1359, 549/a

Nr. topografic:82/b/2

Adresa: Loc. Sat-Sugatag, Jud. Maramures, Strada lui Pinteza Moșii

Nr. Crt	Nr cadastral Nr. topografic	Suprafața* (mp)	Observații / Referințe
A1	54944	2.174	Sector cadastral:16 Teren imprejmuit; parte din nr topo 2188

B. Partea II. Proprietari și acte

Inscrieri privitoare la dreptul de proprietate și alte drepturi reale		Referințe
7164 / 01/08/2024		
Act Administrativ nr. Hotarârea nr. 43, din 10/12/2020 emis de Consiliul Local al Comunei Ocna Șugatag (HHotararea nr. 934, din 29.08.2002 emisă de GUVERNUL ROMANIEI);		
B1	Intabulare, drept de PROPRIETATEcu titlu de drept aplicarea Legii nr. 213/1998, dobandit prin Lege, cota actuala 1/1, cota initiala 1/1 1) COMUNA OCNA SUGATAG , CIF:3694535, DOMENIUL PUBLIC	A1
<i>OBSERVATII: Poziție transcrisă din Cf nr. 54944 Ocna Șugatag, înscrisă sub încheierea nr. 23326/816.12.2020</i>		

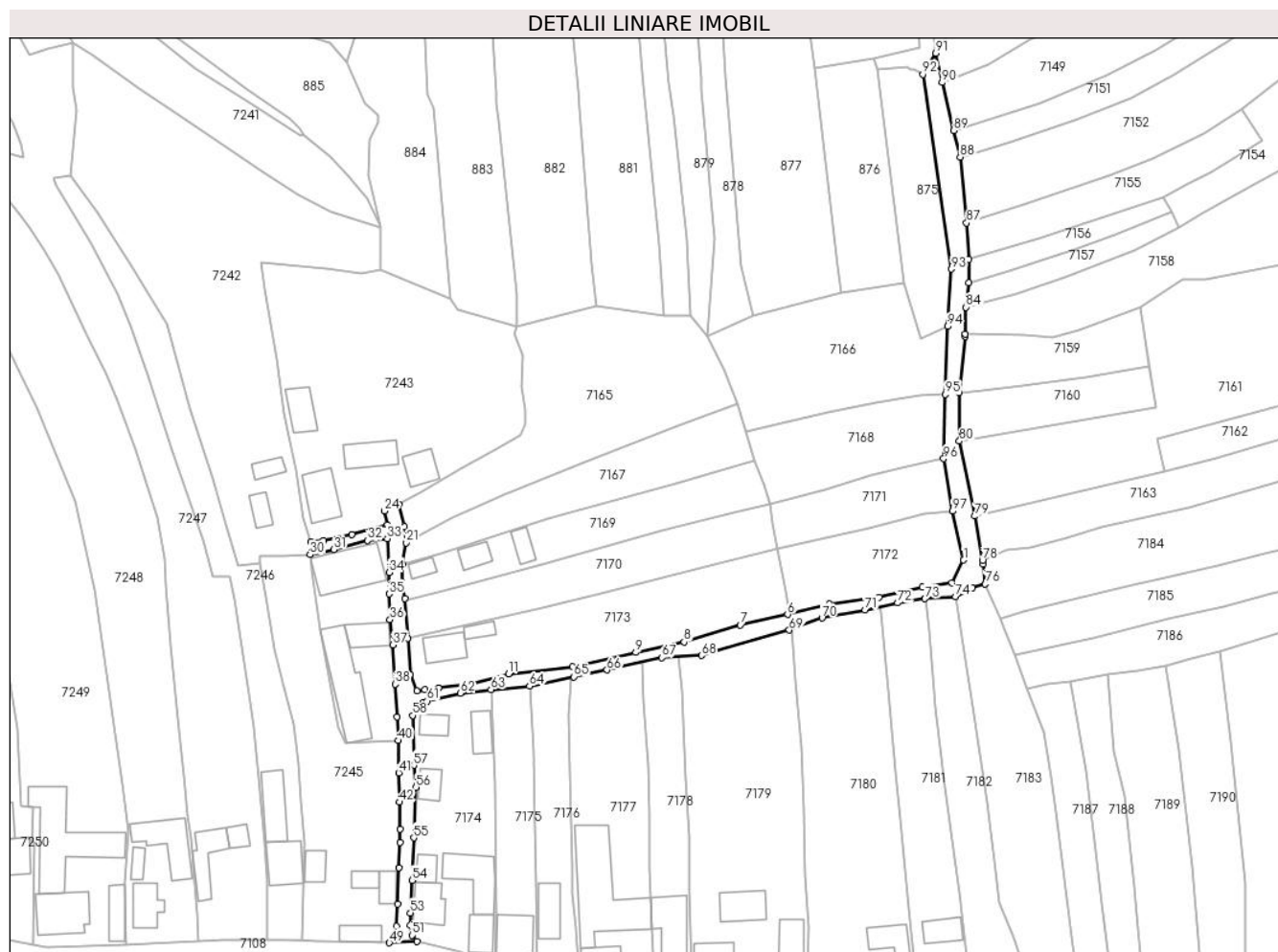
C. Partea III. SARCINI .

Inscrieri privind dezmembramintele dreptului de proprietate, drepturi reale de garanție și sarcini	Referințe
NU SUNT	

Teren

Nr cadastral	Suprafața (mp)*	Observații / Referințe
54944	2.174	parte din nr topo 2188

* Suprafața este determinată în planul de proiecție Stereo 70.



Date referitoare la teren

Crt	Categorie folosință	Intravilan	Suprafața (mp)	Tarla	Parcelă	Nr. topo	Observații / Referințe
1	drum	DA	768	-	-	-	
2	drum	NU	1.406	-	-	-	

Lungime Segmente

1) Valorile lungimilor segmentelor sunt obținute din proiecție în plan.

Punct început	X / Y	Punct sfârșit	X / Y	Lungime segment	Punct început	X / Y	Punct sfârșit	X / Y	Lungime segment	Punct început	X / Y	Punct sfârșit	X / Y	Lungime segment
1	417.870,878 700.691,207	2	417.867,429 700.684,552	7.496	2	417.867,429 700.684,552	3	417.858,746 700.683,216	8.785	3	417.858,746 700.683,216	4	417.845,889 700.680,277	13.189
4	417.845,889 700.680,277	5	417.831,195 700.678,211	14.839	5	417.831,195 700.678,211	6	417.818,89 700.675,16	12.678	6	417.818,89 700.675,16	7	417.804,885 700.672,082	14.339
7	417.804,885 700.672,082	8	417.788,372 700.666,992	17.28	8	417.788,372 700.666,992	9	417.774,007 700.663,953	14.683	9	417.774,007 700.663,953	10	417.755,332 700.659,71	19.151
10	417.755,332 700.659,71	11	417.736,507 700.657,649	18.937	11	417.736,507 700.657,649	12	417.725,428 700.654,645	11.479	12	417.725,428 700.654,645	13	417.715,746 700.653,447	9.756
13	417.715,746 700.653,447	14	417.711,796 700.652,901	3.988	14	417.711,796 700.652,901	15	417.709,33 700.652,52	2.495	15	417.709,33 700.652,52	16	417.707,404 700.657,426	5.271

Punct început	X / Y	Punct sfârșit	X / Y	Lungime segment	Punct început	X / Y	Punct sfârșit	X / Y	Lungime segment	Punct început	X / Y	Punct sfârșit	X / Y	Lungime segment
16	417.707,404 700.657,426	17	417.706,736 700.668,169	10.764	17	417.706,736 700.668,169	18	417.705,847 700.679,773	11.638	18	417.705,847 700.679,773	19	417.704,947 700.684,756	5.064
19	417.704,947 700.684,756	20	417.705,161 700.689,942	5.19	20	417.705,161 700.689,942	21	417.706,258 700.696,291	6.443	21	417.706,258 700.696,291	22	417.705,635 700.701,142	4.891
22	417.705,635 700.701,142	23	417.704,07 700.707,6	6.645	23	417.704,07 700.707,6	24	417.699,771 700.705,687	4.705	24	417.699,771 700.705,687	25	417.700,737 700.701,652	4.149
25	417.700,737 700.701,652	26	417.690,095 700.698,817	11.013	26	417.690,095 700.698,817	27	417.685,936 700.697,726	4.3	27	417.685,936 700.697,726	28	417.681,794 700.697,001	4.205
28	417.681,794 700.697,001	29	417.678,1 700.696,587	3.717	29	417.678,1 700.696,587	30	417.677,845 700.692,783	3.813	30	417.677,845 700.692,783	31	417.684,899 700.694,305	7.216
31	417.684,899 700.694,305	32	417.694,863 700.696,951	10.309	32	417.694,863 700.696,951	33	417.700,637 700.697,565	5.807	33	417.700,637 700.697,565	34	417.701,18 700.687,571	10.009
34	417.701,18 700.687,571	35	417.701,209 700.681,212	6.359	35	417.701,209 700.681,212	36	417.701,433 700.673,609	7.606	36	417.701,433 700.673,609	37	417.702,306 700.666,178	7.482
37	417.702,306 700.666,178	38	417.702,921 700.654,59	11.604	38	417.702,921 700.654,59	39	417.703,475 700.644,981	9.625	39	417.703,475 700.644,981	40	417.703,897 700.637,912	7.082
40	417.703,897 700.637,912	41	417.703,981 700.628,384	9.528	41	417.703,981 700.628,384	42	417.704,175 700.619,724	8.662	42	417.704,175 700.619,724	43	417.704,394 700.611,818	7.909
43	417.704,394 700.611,818	44	417.704,356 700.607,909	3.909	44	417.704,356 700.607,909	45	417.704,074 700.600,441	7.473	45	417.704,074 700.600,441	46	417.703,658 700.589,629	10.82
46	417.703,658 700.589,629	47	417.703,364 700.583,129	6.507	47	417.703,364 700.583,129	48	417.703,038 700.579,795	3.35	48	417.703,038 700.579,795	49	417.701,226 700.578,234	2.392
49	417.701,226 700.578,234	50	417.709,327 700.578,649	8.112	50	417.709,327 700.578,649	51	417.707,907 700.580,441	2.286	51	417.707,907 700.580,441	52	417.707,46 700.583,423	3.015
52	417.707,46 700.583,423	53	417.707,463 700.587,056	3.633	53	417.707,463 700.587,056	54	417.707,896 700.596,674	9.628	54	417.707,896 700.596,674	55	417.708,43 700.609,234	12.571
55	417.708,43 700.609,234	56	417.709,098 700.624,121	14.902	56	417.709,098 700.624,121	57	417.708,454 700.630,617	6.528	57	417.708,454 700.630,617	58	417.708,075 700.645,353	14.741
58	417.708,075 700.645,353	59	417.709,461 700.647,731	2.752	59	417.709,461 700.647,731	60	417.711,314 700.649,229	2.383	60	417.711,314 700.649,229	61	417.712,382 700.649,603	1.132
61	417.712,382 700.649,603	62	417.722,242 700.651,93	10.131	62	417.722,242 700.651,93	63	417.731,268 700.653,0	9.089	63	417.731,268 700.653,0	64	417.742,634 700.653,987	11.409
64	417.742,634 700.653,987	65	417.755,756 700.656,734	13.406	65	417.755,756 700.656,734	66	417.765,524 700.658,746	9.973	66	417.765,524 700.658,746	67	417.781,785 700.662,407	16.668
67	417.781,785 700.662,407	68	417.793,471 700.663,061	11.704	68	417.793,471 700.663,061	69	417.819,357 700.670,555	26.949	69	417.819,357 700.670,555	70	417.829,079 700.674,093	10.346
70	417.829,079 700.674,093	71	417.841,795 700.676,488	12.94	71	417.841,795 700.676,488	72	417.851,368 700.678,548	9.792	72	417.851,368 700.678,548	73	417.859,48 700.679,781	8.205
73	417.859,48 700.679,781	74	417.868,493 700.680,42	9.036	74	417.868,493 700.680,42	75	417.873,418 700.683,014	5.566	75	417.873,418 700.683,014	76	417.877,254 700.684,133	3.996
76	417.877,254 700.684,133	77	417.876,66 700.690,036	5.933	77	417.876,66 700.690,036	78	417.876,476 700.691,094	1.074	78	417.876,476 700.691,094	79	417.874,201 700.704,191	13.293
79	417.874,201 700.704,191	80	417.869,632 700.726,294	22.57	80	417.869,632 700.726,294	81	417.869,586 700.740,665	14.371	81	417.869,586 700.740,665	82	417.871,361 700.757,292	16.721
82	417.871,361 700.757,292	83	417.871,377 700.757,866	0.574	83	417.871,377 700.757,866	84	417.871,605 700.765,809	7.946	84	417.871,605 700.765,809	85	417.872,379 700.773,064	7.296
85	417.872,379 700.773,064	86	417.872,469 700.779,969	6.906	86	417.872,469 700.779,969	87	417.871,775 700.790,752	10.805	87	417.871,775 700.790,752	88	417.869,878 700.810,159	19.499
88	417.869,878 700.810,159	89	417.867,915 700.817,991	8.074	89	417.867,915 700.817,991	90	417.864,493 700.832,165	14.581	90	417.864,493 700.832,165	91	417.862,704 700.840,824	8.842
91	417.862,704 700.840,824	92	417.858,833 700.834,568	7.357	92	417.858,833 700.834,568	93	417.867,321 700.777,089	58.102	93	417.867,321 700.777,089	94	417.866,11 700.760,162	16.97
94	417.866,11 700.760,162	95	417.865,481 700.740,12	20.052	95	417.865,481 700.740,12	96	417.865,02 700.721,122	19.004	96	417.865,02 700.721,122	97	417.867,54 700.705,658	15.668
97	417.867,54 700.705,658	1	417.870,878 700.691,207	14.832										

** Lungimile segmentelor sunt determinate în planul de proiecție Stereo 70 și sunt rotunjite la 1 milimetru.

*** Distanța dintre puncte este formată din segmente cumulate ce sunt mai mici decât valoarea 1 milimetru.

**DATE DESPRE IMOBILUL NR. 7165**

Oficiul de Cadastru și Publicitate Imobiliară MARAMURES
Biroul de Cadastru și Publicitate Imobiliară Sighetu Marmatiei

A. Partea I. Descrierea imobilului

TEREN Necunoscut

Nr. CF vechi:69
Nr. topografic:80

Adresa: Loc. Sat-Sugatag, Jud. Maramures

Nr. Crt	Nr cadastral Nr. topografic	Suprafața* (mp)	Observații / Referințe
A1		2.775	Sector cadastral:16 Teren neimprejmuit;

B. Partea II. Proprietari și acte

Inscrieri privitoare la dreptul de proprietate și alte drepturi reale		Referințe
7165 / 01/08/2024		
Act Normativ nr. Legea 7, din 13/03/1996 emis de Parlamentul României;		
B1	Intabulare, drept de PROPRIETATE, dobândit prin Lege, cota actuala 1/1 1) NEIDENTIFICAT NEIDENTIFICAT	A1
Act Administrativ nr. Adeverința 5020, din 01/08/2024 emis de Primăria Ocna Șugatag;		
B2	se notează posesia faptică în favoarea lui 1) MESAROȘ VASILE	A1

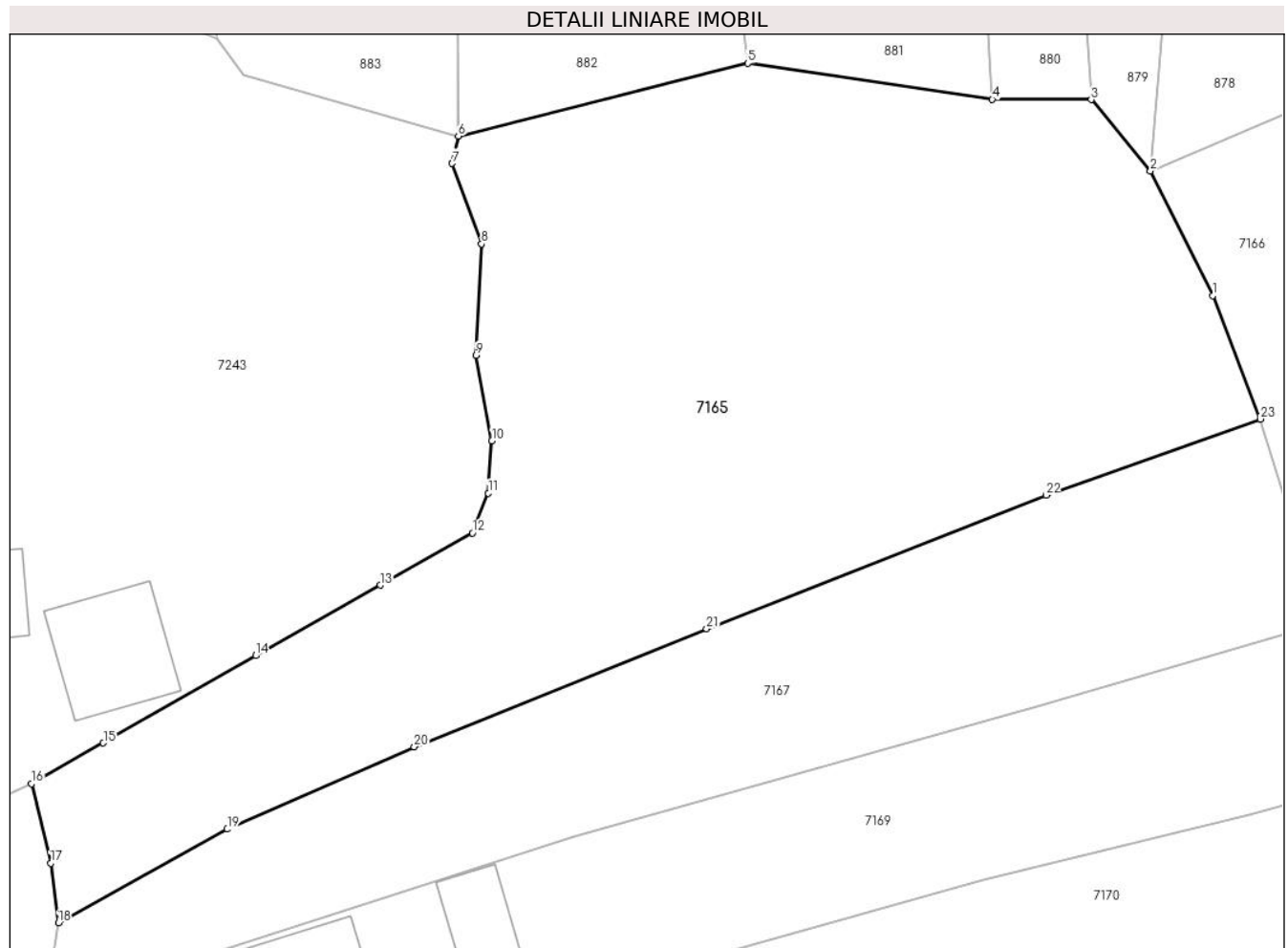
C. Partea III. SARCINI .

Inscrieri privind dezmembramintele dreptului de proprietate, drepturi reale de garanție și sarcini	Referințe
NU SUNT	

Teren

Nr cadastral	Suprafața (mp)*	Observații / Referințe
	2.775	

* Suprafața este determinată în planul de proiecție Stereo 70.



Date referitoare la teren

Crt	Categorie folosință	Intra vilan	Suprafața (mp)	Tarla	Parcelă	Nr. topo	Observații / Referințe
1	faneata	DA	544	-	-	-	
2	faneata	NU	2.231	-	-	-	

Lungime Segmente

1) Valorile lungimilor segmentelor sunt obținute din proiecție în plan.

Punct început	X / Y	Punct sfârșit	X / Y	Lungime segment (** (m))
1	417.800,199 700.747,288	2	417.795,148 700.757,433	11.333
3	417.790,32 700.763,228	4	417.782,276 700.763,232	8.044
5	417.762,359 700.766,173	6	417.738,809 700.760,264	24.28
7	417.738,294 700.758,028	8	417.740,701 700.751,496	6.961

Punct început	X / Y	Punct sfârșit	X / Y	Lungime segment (** (m))
2	417.795,148 700.757,433	3	417.790,32 700.763,228	7.543
4	417.782,276 700.763,232	5	417.762,359 700.766,173	20.133
6	417.738,809 700.760,264	7	417.738,294 700.758,028	2.295
8	417.740,701 700.751,496	9	417.740,242 700.742,429	9.079

Punct început	X / Y	Punct sfârșit	X / Y	Lungime segment (** (m)
9	417.740,242 700.742,429	10	417.741,547 700.735,477	7.073
11	417.741,248 700.731,23	12	417.739,967 700.727,989	3.485
13	417.732,463 700.723,739	14	417.722,316 700.718,015	11.65
15	417.709,911 700.710,917	16	417.704,07 700.707,6	6.717
17	417.705,635 700.701,142	18	417.706,258 700.696,291	4.891
19	417.719,995 700.703,907	20	417.735,215 700.710,605	16.629
21	417.759,025 700.720,197	22	417.786,649 700.731,067	29.686
23	417.804,091 700.737,249	1	417.800,199 700.747,288	10.767

Punct început	X / Y	Punct sfârșit	X / Y	Lungime segment (** (m)
10	417.741,547 700.735,477	11	417.741,248 700.731,23	4.258
12	417.739,967 700.727,989	13	417.732,463 700.723,739	8.624
14	417.722,316 700.718,015	15	417.709,911 700.710,917	14.292
16	417.704,07 700.707,6	17	417.705,635 700.701,142	6.645
18	417.706,258 700.696,291	19	417.719,995 700.703,907	15.707
20	417.735,215 700.710,605	21	417.759,025 700.720,197	25.669
22	417.786,649 700.731,067	23	417.804,091 700.737,249	18.505

** Lungimile segmentelor sunt determinate în planul de proiecție Stereo 70 și sunt rotunjite la 1 milimetru.

*** Distanța dintre puncte este formată din segmente cumulate ce sunt mai mici decât valoarea 1 milimetru.

**DATE DESPRE IMOBILUL NR. 7166**

Oficiul de Cadastru și Publicitate Imobiliară MARAMURES
Biroul de Cadastru și Publicitate Imobiliară Sighetu Marmatiei

A. Partea I. Descrierea imobilului

TEREN Extravilan

Nr. CF vechi:13, 1178

Nr. topografic:2184

Adresa: Jud. Maramures

Nr. Crt	Nr cadastral Nr. topografic	Suprafața* (mp)	Observații / Referințe
A1		2.036	Sector cadastral:16 Teren neimprejmuit; Parte din nr. topo 2185

B. Partea II. Proprietari și acte

Inscrieri privitoare la dreptul de proprietate și alte drepturi reale	Referințe
7166 / 01/08/2024	
Act Normativ nr. Legea 7, din 13/03/1996 emis de Parlamentul României;	
B1	A1
Intabulare, drept de PROPRIETATE, dobandit prin Lege, cota actuala 1/1 1) NEIDENTIFICAT NEIDENTIFICAT	
Act Administrativ nr. Adeverința 5021, din 01/08/2024 emis de Primăria Ocna Șugatag;	
B2	A1
se notează posesia faptică în favoarea lui 1) BLEDEA IOAN	

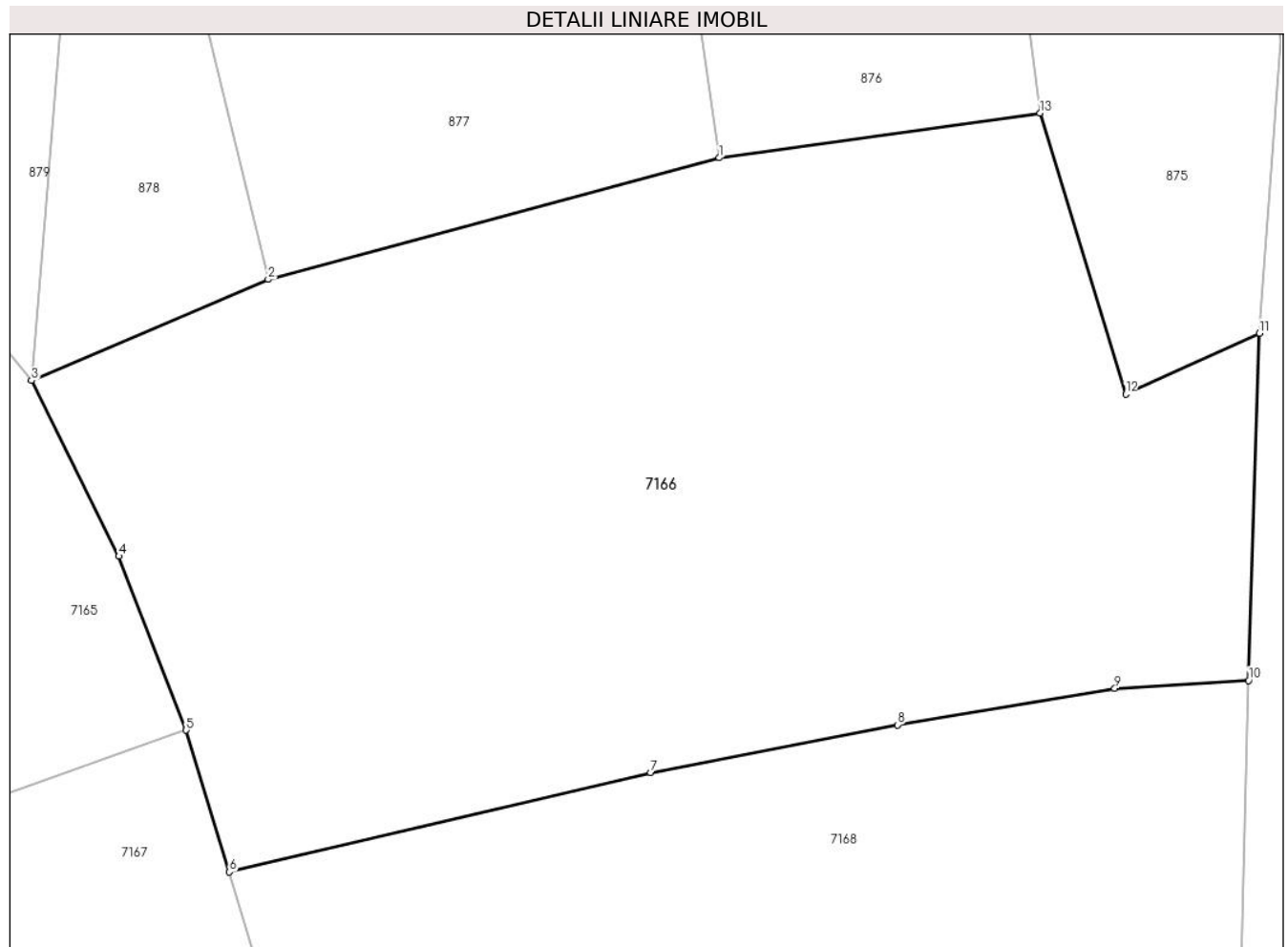
C. Partea III. SARCINI .

Inscrieri privind dezmembramintele dreptului de proprietate, drepturi reale de garanție și sarcini	Referințe
NU SUNT	

Teren

Nr cadastral	Suprafața (mp)*	Observații / Referințe
	2.036	Parte din nr. topo 2185

* Suprafața este determinată în planul de proiecție Stereo 70.



Date referitoare la teren

Crt	Categorie folosință	Intra vilan	Suprafața (mp)	Tarla	Parcelă	Nr. topo	Observații / Referințe
1	faneata	NU	2.036	-	-	-	

Lungime Segmente

1) Valorile lungimilor segmentelor sunt obținute din proiecție în plan.

Punct început	X / Y	Punct sfârșit	X / Y	Lungime segment (** (m)
1	417.834,898 700.770,292	2	417.808,829 700.763,271	26.998
2	417.808,829 700.763,271	3	417.795,148 700.757,433	14.875
3	417.795,148 700.757,433	4	417.800,199 700.747,288	11.333
4	417.800,199 700.747,288	5	417.804,091 700.737,249	10.767
5	417.804,091 700.737,249	6	417.806,584 700.729,06	8.56

Punct început	X / Y	Punct sfârșit	X / Y	Lungime segment (** (m)
6	417.806,584 700.729,06	7	417.830,936 700.734,792	25.018
7	417.830,936 700.734,792	8	417.845,206 700.737,548	14.534
8	417.845,206 700.737,548	9	417.857,75 700.739,655	12.72
9	417.857,75 700.739,655	10	417.865,481 700.740,12	7.745
10	417.865,481 700.740,12	11	417.866,11 700.760,162	20.052
11	417.866,11 700.760,162	12	417.858,386 700.756,65	8.485
12	417.858,386 700.756,65	13	417.853,433 700.772,87	16.959
13	417.853,433 700.772,87	1	417.834,898 700.770,292	18.713

** Lungimile segmentelor sunt determinate în planul de proiecție Stereo 70 și sunt rotunjite la 1 milimetru.

*** Distanța dintre puncte este formată din segmente cumulate ce sunt mai mici decât valoarea 1 milimetru.

**DATE DESPRE IMOBILUL NR. 7167**

Oficiul de Cadastru și Publicitate Imobiliară MARAMURES
Biroul de Cadastru și Publicitate Imobiliară Sighetu Marmatiei

A. Partea I. Descrierea imobilului

TEREN Necunoscut

Nr. CF vechi:509
Nr. topografic:81

Adresa: Loc. Sat-Sugatag, Jud. Maramures

Nr. Crt	Nr cadastral Nr. topografic	Suprafața* (mp)	Observații / Referințe
A1		1.348	Sector cadastral:16 Teren neimprejmuț;

B. Partea II. Proprietari și acte

Inscrieri privitoare la dreptul de proprietate și alte drepturi reale		Referințe
7167 / 01/08/2024		
Act Normativ nr. Legea 7, din 13/03/1996 emis de Parlamentul României;		
B1	Intabulare, drept de PROPRIETATE, dobândit prin Lege, cota actuala 1/1 1) NEIDENTIFICAT NEIDENTIFICAT	A1
Act Administrativ nr. Adeverința 5022, din 01/08/2024 emis de Primăria Ocna Șugatag;		
B2	se notează posesia faptică în favoarea lui 1) POP ANUȚA	A1

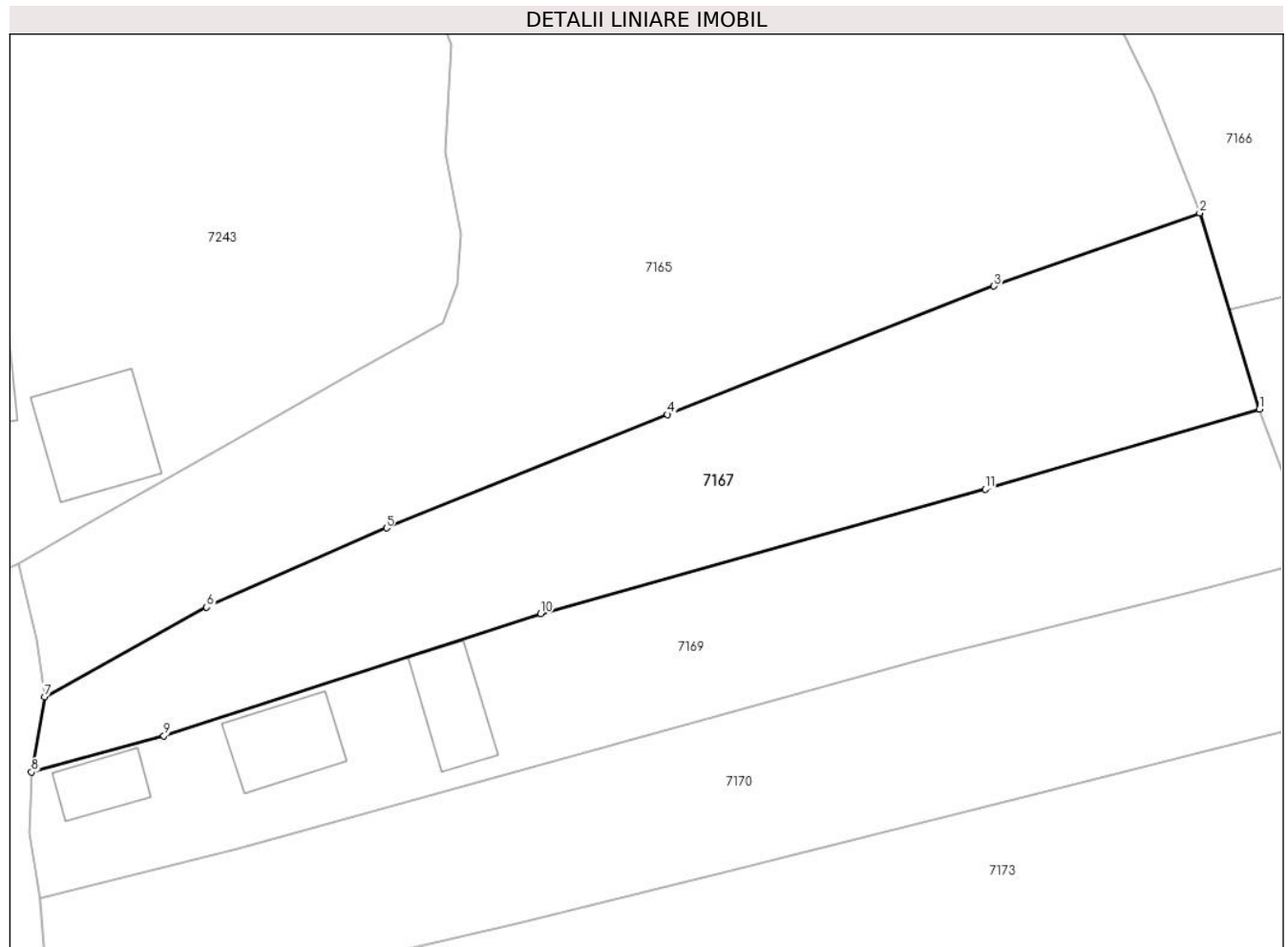
C. Partea III. SARCINI .

Inscrieri privind dezmembramintele dreptului de proprietate, drepturi reale de garanție și sarcini	Referințe
NU SUNT	

Teren

Nr cadastral	Suprafața (mp)*	Observații / Referințe
	1.348	

* Suprafața este determinată în planul de proiecție Stereo 70.



Date referitoare la teren

Crt	Categorie folosință	Intra vilan	Suprafața (mp)	Tarla	Parcelă	Nr. topo	Observații / Referințe
1	faneata	DA	445	-	-	-	
2	faneata	NU	903	-	-	-	

Lungime Segmente

1) Valorile lungimilor segmentelor sunt obținute din proiecție în plan.

Punct început	X / Y	Punct sfârșit	X / Y	Lungime segment (** (m)
1	417.809,138 700.720,668	2	417.804,091 700.737,249	17.332
2	417.804,091 700.737,249	3	417.786,649 700.731,067	18.505
3	417.786,649 700.731,067	4	417.759,025 700.720,197	29.686
4	417.759,025 700.720,197	5	417.735,215 700.710,605	25.669

Punct început	X / Y	Punct sfârşit	X / Y	Lungime segment (** (m)
5	417.735,215 700.710,605	6	417.719,995 700.703,907	16.629
6	417.719,995 700.703,907	7	417.706,258 700.696,291	15.707
7	417.706,258 700.696,291	8	417.705,161 700.689,942	6.443
8	417.705,161 700.689,942	9	417.716,374 700.693,016	11.627
9	417.716,374 700.693,016	10	417.748,274 700.703,346	33.531
10	417.748,274 700.703,346	11	417.785,907 700.713,9	39.085
11	417.785,907 700.713,9	1	417.809,138 700.720,668	24.197

** Lungimile segmentelor sunt determinate în planul de proiecție Stereo 70 și sunt rotunjite la 1 milimetru.

*** Distanța dintre puncte este formată din segmente cumulate ce sunt mai mici decât valoarea 1 milimetru.

**DATE DESPRE IMOBILUL NR. 7168**

Oficiul de Cadastru și Publicitate Imobiliară MARAMURES
Biroul de Cadastru și Publicitate Imobiliară Sighetu Marmatiei

A. Partea I. Descrierea imobilului

TEREN Extravilan

Nr. CF vechi:84, 1178

Nr. topografic:2186

Adresa: Jud. Maramures

Nr. Crt	Nr cadastral Nr. topografic	Suprafața* (mp)	Observații / Referințe
A1		1.186	Sector cadastral:16 Teren neimprejmuit; Parte din nr. topo 2185

B. Partea II. Proprietari și acte

Inscrieri privitoare la dreptul de proprietate și alte drepturi reale	Referințe
7168 / 01/08/2024	
Act Normativ nr. Legea 7, din 13/03/1996 emis de Parlamentul României;	
B1	A1
Intabulare, drept de PROPRIETATE, dobandit prin Lege, cota actuala 1/1 1) NEIDENTIFICAT NEIDENTIFICAT	
Act Administrativ nr. Adeverința 5023, din 01/08/2024 emis de Primăria Ocna Șugatag;	
B2	A1
se notează posesia faptică în favoarea lui 1) VRAJA AUREL	

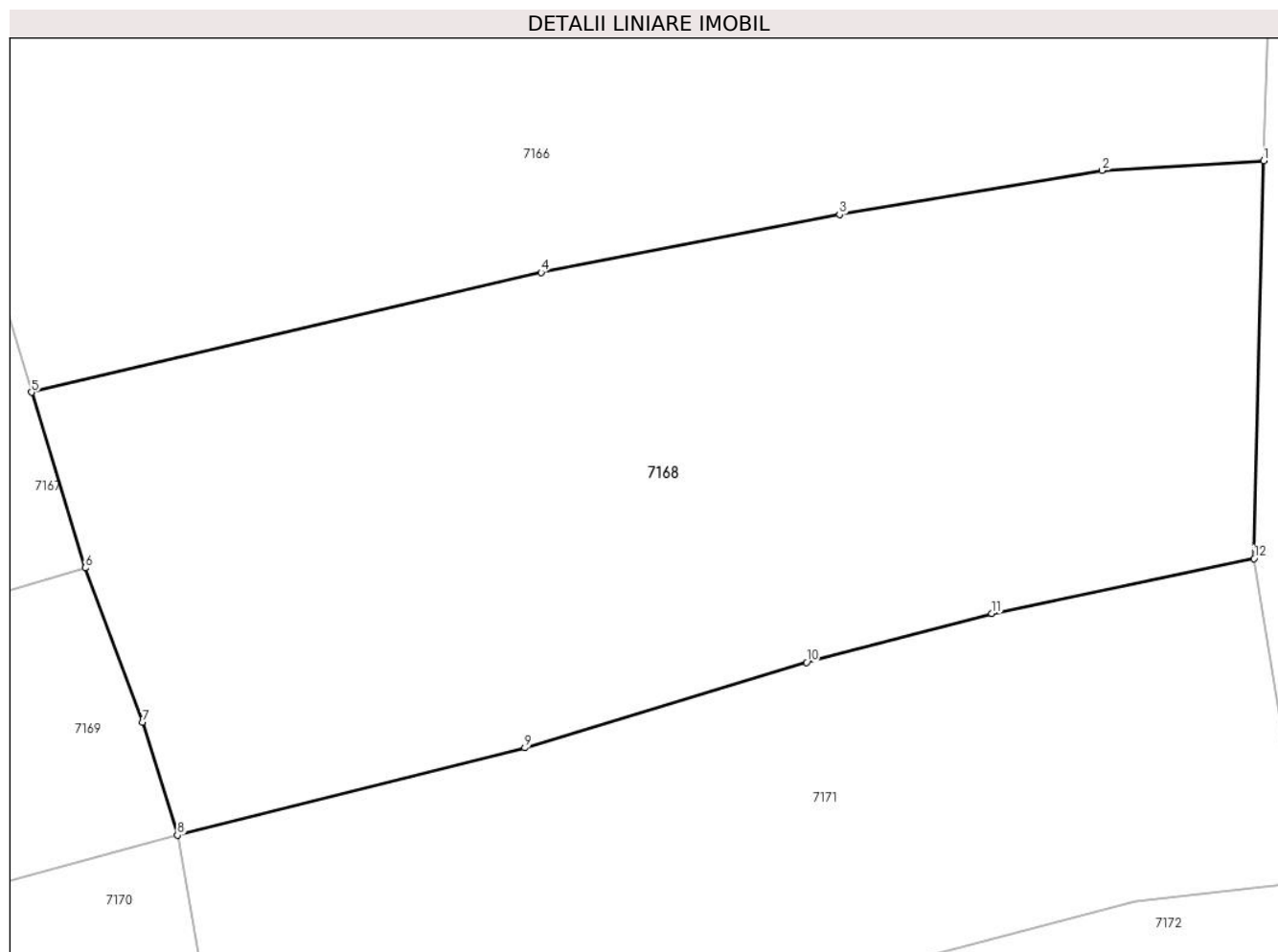
C. Partea III. SARCINI .

Inscrieri privind dezmembramintele dreptului de proprietate, drepturi reale de garanție și sarcini	Referințe
NU SUNT	

Teren

Nr cadastral	Suprafața (mp)*	Observații / Referințe
	1.186	Parte din nr. topo 2185

* Suprafața este determinată în planul de proiecție Stereo 70.



Date referitoare la teren

Crt	Categorie folosință	Intravilan	Suprafața (mp)	Tarla	Parcelă	Nr. topo	Observații / Referințe
1	faneata	NU	1.186	-	-	-	

Lungime Segmente

1) Valorile lungimilor segmentelor sunt obținute din proiecție în plan.

Punct început	X / Y	Punct sfârșit	X / Y	Lungime segment (** (m)
1	417.865,481 700.740,12	2	417.857,75 700.739,655	7.745
2	417.857,75 700.739,655	3	417.845,206 700.737,548	12.72
3	417.845,206 700.737,548	4	417.830,936 700.734,792	14.534
4	417.830,936 700.734,792	5	417.806,584 700.729,06	25.018
5	417.806,584 700.729,06	6	417.809,138 700.720,668	8.772

Punct început	X / Y	Punct sfârşit	X / Y	Lungime segment (** (m)
6	417.809,138 700.720,668	7	417.811,88 700.713,297	7.864
7	417.811,88 700.713,297	8	417.813,554 700.707,905	5.646
8	417.813,554 700.707,905	9	417.830,166 700.712,077	17.128
9	417.830,166 700.712,077	10	417.843,624 700.716,161	14.064
10	417.843,624 700.716,161	11	417.852,48 700.718,491	9.157
11	417.852,48 700.718,491	12	417.865,02 700.721,122	12.813
12	417.865,02 700.721,122	1	417.865,481 700.740,12	19.004

** Lungimile segmentelor sunt determinate în planul de proiecţie Stereo 70 şi sunt rotunjite la 1 milimetru.

*** Distanţa dintre puncte este formată din segmente cumulate ce sunt mai mici decât valoarea 1 milimetru.

**DATE DESPRE IMOBILUL NR. 7169**

Oficiul de Cadastru și Publicitate Imobiliară MARAMURES
Biroul de Cadastru și Publicitate Imobiliară Sighetu Marmatiei

A. Partea I. Descrierea imobilului

TEREN Necunoscut

Nr. CF vechi:1464, 964

Adresa: Loc. Sat-Sugatag, Nr. 112, Jud. Maramures

Nr. Crt	Nr cadastral Nr. topografic	Suprafața* (mp)	Observații / Referințe
A1		1.336	Sector cadastral:16 Teren imprejmuit; Parte din nr. topo 82/a/1 și 82/a/2

Construcții

Crt	Nr cadastral Nr. topografic	Adresa	Observații / Referințe
A1.1		Loc. Sat-Sugatag, Nr. 112, Jud. Maramures	Nr. niveluri:1; S. construita la sol:57 mp; Casă de locuit, P, suprafața desfășurată de 57 mp.
A1.2		Loc. Sat-Sugatag, Nr. 112, Jud. Maramures	Nr. niveluri:1; S. construita la sol:50 mp; Anexă, P, suprafața desfășurată de 50 mp.
A1.3		Loc. Sat-Sugatag, Nr. 112, Jud. Maramures	Nr. niveluri:1; S. construita la sol:32 mp; Anexă, P, suprafața desfășurată de 32 mp.

B. Partea II. Proprietari și acte

Inscrieri privitoare la dreptul de proprietate și alte drepturi reale		Referințe
7169 / 01/08/2024		
Act Normativ nr. Legea 7, din 13/03/1996 emis de Parlamentul României;		
B1	Intabulare, drept de PROPRIETATE, dobandit prin Lege, cota actuala 1/1 1) NEIDENTIFICAT NEIDENTIFICAT	A1
Act Administrativ nr. Adeverința nr. 5024, din 01/08/2024 emis de Primăria Ocna Șugatag;		
B2	Se notează posesia faptică în favoarea lui 1) BLEDEA GHEORGHE	A1
Act Normativ nr. Legea 7, din 13/03/1996 emis de Parlamentul României;		
B3	Intabulare, drept de PROPRIETATE, dobandit prin Lege, cota actuala 1/1 1) BLEDEA GHEORGHE	A1.1, A1.2, A1.3

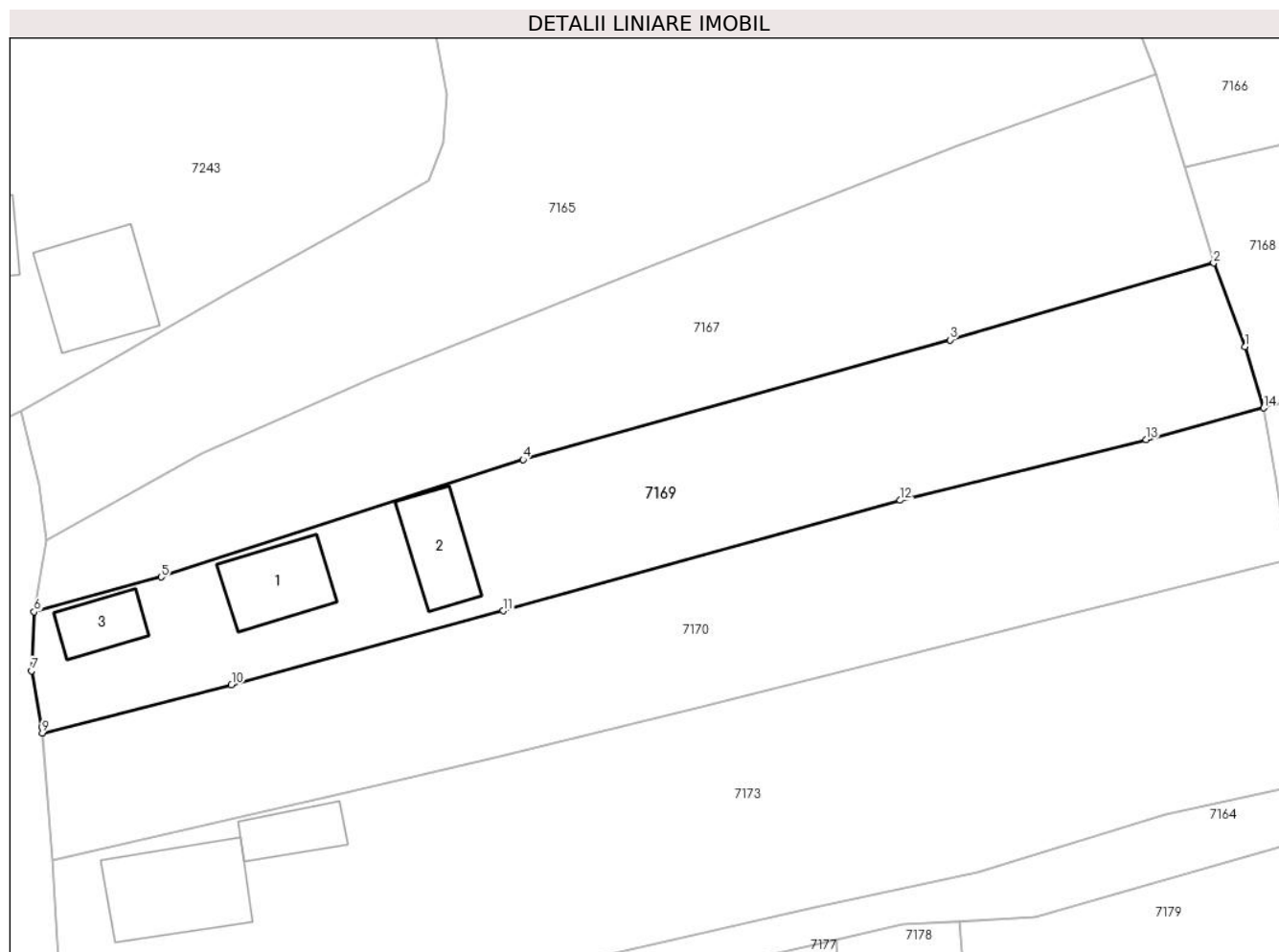
C. Partea III. SARCINI .

Inscrieri privind dezmembramintele dreptului de proprietate, drepturi reale de garanție și sarcini	Referințe
NU SUNT	

Teren

Nr cadastral	Suprafața (mp)*	Observații / Referințe
	1.336	Parte din nr. topo 82/a/1 și 82/a/2

* Suprafața este determinată în planul de proiecție Stereo 70.



Date referitoare la teren

Crt	Categorie folosință	Intra vilan	Suprafața (mp)	Tarla	Parcelă	Nr. topo	Observații / Referințe
1	curți constructii	DA	525	-	-	-	
2	faneata	NU	811	-	-	-	

Date referitoare la construcții

Crt	Număr	Destinație construcție	Supraf. (mp)	Situație juridică	Observații / Referințe
A1.1		construcții de locuințe	57	Cu acte	Nr. niveluri:1; S. construita la sol:57 mp; Casă de locuit, P, suprafața desfășurată de 57 mp.
A1.2		construcții anexa	50	Cu acte	Nr. niveluri:1; S. construita la sol:50 mp; Anexă, P, suprafața desfășurată de 50 mp.
A1.3		construcții anexa	32	Cu acte	Nr. niveluri:1; S. construita la sol:32 mp; Anexă, P, suprafața desfășurată de 32 mp.

Lungime Segmente

1) Valorile lungimilor segmentelor sunt obținute din proiecție în plan.

Punct început	X / Y	Punct sfârșit	X / Y	Lungime segment (** (m)
1	417.811,88 700.713,297	2	417.809,138 700.720,668	7.864

Punct început	X / Y	Punct sfârșit	X / Y	Lungime segment (** (m)
2	417.809,138 700.720,668	3	417.785,907 700.713,9	24.197
3	417.785,907 700.713,9	4	417.748,274 700.703,346	39.085
4	417.748,274 700.703,346	5	417.716,374 700.693,016	33.531
5	417.716,374 700.693,016	6	417.705,161 700.689,942	11.627
6	417.705,161 700.689,942	7	417.704,947 700.684,756	5.19
7	417.704,947 700.684,756	8	417.705,847 700.679,773	5.064
8	417.705,847 700.679,773	9	417.705,885 700.679,272	0.502
9	417.705,885 700.679,272	10	417.722,558 700.683,503	17.201
10	417.722,558 700.683,503	11	417.746,518 700.690,028	24.833
11	417.746,518 700.690,028	12	417.781,512 700.699,77	36.325
12	417.781,512 700.699,77	13	417.803,181 700.705,106	22.316
13	417.803,181 700.705,106	14	417.813,554 700.707,905	10.744
14	417.813,554 700.707,905	1	417.811,88 700.713,297	5.646

** Lungimile segmentelor sunt determinate în planul de proiecție Stereo 70 și sunt rotunjite la 1 milimetru.

*** Distanța dintre puncte este formată din segmente cumulate ce sunt mai mici decât valoarea 1 milimetru.

**DATE DESPRE IMOBILUL NR. 7170**

Oficiul de Cadastru și Publicitate Imobiliară MARAMURES
Biroul de Cadastru și Publicitate Imobiliară Sighetu Marmatiei

A. Partea I. Descrierea imobilului

TEREN Necunoscut

Nr. CF vechi:1464, 964

Adresa: Loc. Sat-Sugatag, Jud. Maramures

Nr. Crt	Nr cadastral Nr. topografic	Suprafața* (mp)	Observații / Referințe
A1		1.408	Sector cadastral:16 Teren neimprejmuit; Parte din nr. topo 82/a/1 și 82/a/2

B. Partea II. Proprietari și acte

Inscrieri privitoare la dreptul de proprietate și alte drepturi reale		Referințe
7170 / 01/08/2024		
Act Normativ nr. Legea 7, din 13/03/1996 emis de Parlamentul României;		
B1	Intabulare, drept de PROPRIETATE, dobandit prin Lege, cota actuala 1/1 1) NEIDENTIFICAT NEIDENTIFICAT	A1
Act Administrativ nr. Adeverința 5025, din 01/08/2024 emis de Primăria Ocna Șugatag;		
B2	se notează posesia faptică în favoarea lui 1) POP PETRU	A1

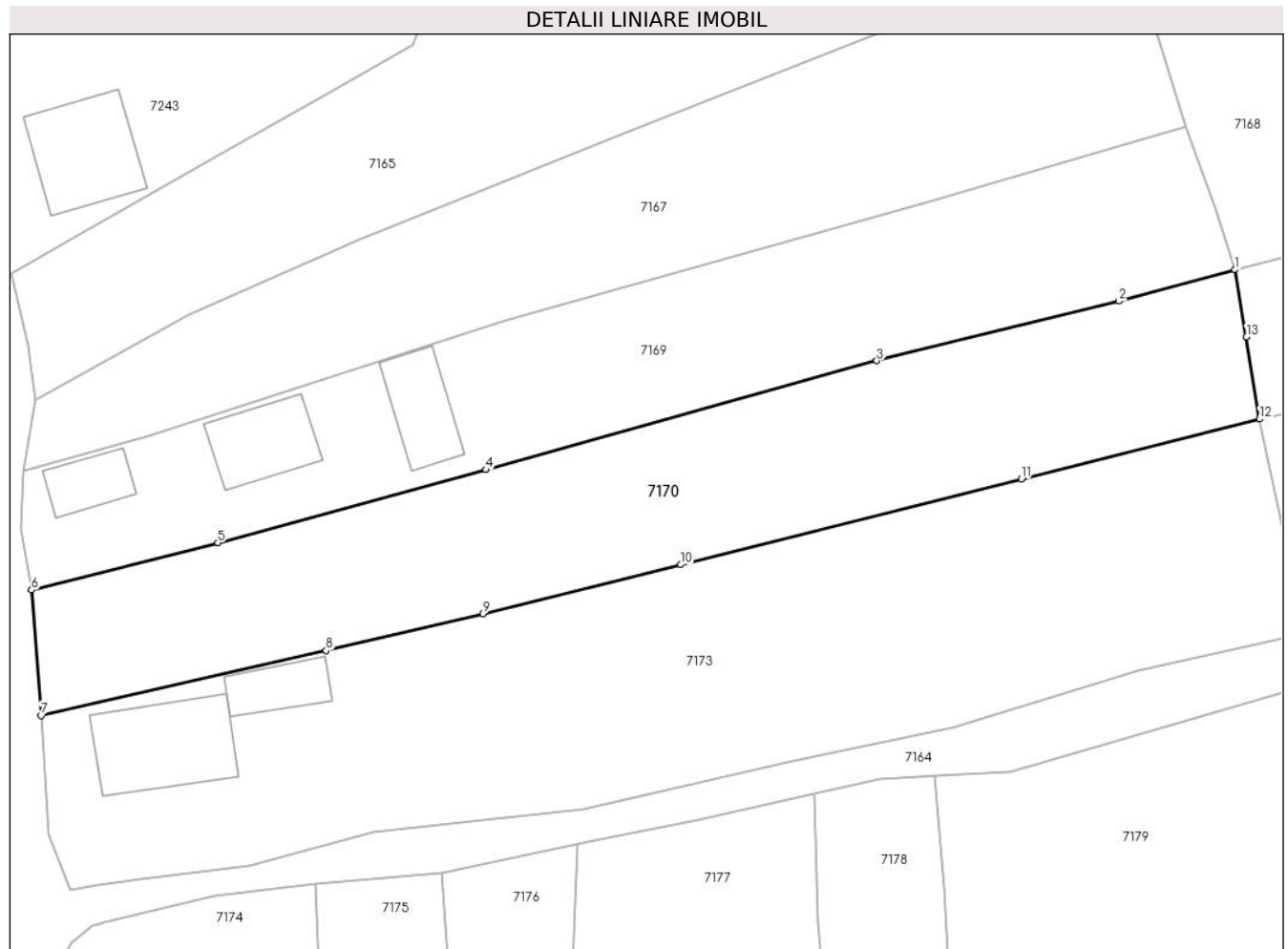
C. Partea III. SARCINI .

Inscrieri privind dezmembramintele dreptului de proprietate, drepturi reale de garanție și sarcini	Referințe
NU SUNT	

Teren

Nr cadastral	Suprafața (mp)*	Observații / Referințe
	1.408	Parte din nr. topo 82/a/1 și 82/a/2

* Suprafața este determinată în planul de proiecție Stereo 70.



Date referitoare la teren

Crt	Categorie folosință	Intra vilan	Suprafața (mp)	Tarla	Parcelă	Nr. topo	Observații / Referințe
1	faneata	DA	368	-	-	-	
2	faneata	NU	1.040	-	-	-	

Lungime Segmente

1) Valorile lungimilor segmentelor sunt obținute din proiecție în plan.

Punct început	X / Y	Punct sfârșit	X / Y	Lungime segment (** (m))
1	417.813,554 700.707,905	2	417.803,181 700.705,106	10.744
2	417.803,181 700.705,106	3	417.781,512 700.699,77	22.316
3	417.781,512 700.699,77	4	417.746,518 700.690,028	36.325
4	417.746,518 700.690,028	5	417.722,558 700.683,503	24.833

Punct început	X / Y	Punct sfârşit	X / Y	Lungime segment (** (m)
5	417.722,558 700.683,503	6	417.705,885 700.679,272	17.201
6	417.705,885 700.679,272	7	417.706,744 700.668,062	11.243
7	417.706,744 700.668,062	8	417.732,238 700.673,868	26.147
8	417.732,238 700.673,868	9	417.746,271 700.677,16	14.414
9	417.746,271 700.677,16	10	417.763,975 700.681,537	18.237
10	417.763,975 700.681,537	11	417.794,438 700.689,201	31.412
11	417.794,438 700.689,201	12	417.815,756 700.694,561	21.982
12	417.815,756 700.694,561	13	417.814,589 700.701,917	7.448
13	417.814,589 700.701,917	1	417.813,554 700.707,905	6.077

** Lungimile segmentelor sunt determinate în planul de proiecție Stereo 70 și sunt rotunjite la 1 milimetru.

*** Distanța dintre puncte este formată din segmente cumulate ce sunt mai mici decât valoarea 1 milimetru.

**DATE DESPRE IMOBILUL NR. 7171**

Oficiul de Cadastru și Publicitate Imobiliară MARAMURES
Biroul de Cadastru și Publicitate Imobiliară Sighetu Marmatiei

A. Partea I. Descrierea imobilului

TEREN Extravilan

Nr. CF vechi:1031
Nr. topografic:2187

Adresa: Jud. Maramures

Nr. Crt	Nr cadastral Nr. topografic	Suprafața* (mp)	Observații / Referințe
A1		771	Sector cadastral:16 Teren neimprejmuit;

B. Partea II. Proprietari și acte

Inscrieri privitoare la dreptul de proprietate și alte drepturi reale		Referințe
7171 / 01/08/2024		
Act Normativ nr. Legea 7, din 13/03/1996 emis de Parlamentul României;		
B1	Intabulare, drept de PROPRIETATE, dobândit prin Lege, cota actuala 1/1 1) NEIDENTIFICAT NEIDENTIFICAT	A1
Act Administrativ nr. Adeverința 5026, din 01/08/2024 emis de Primăria Ocna Șugatag;		
B2	se notează posesia faptică în favoarea lui 1) POP PETRU	A1

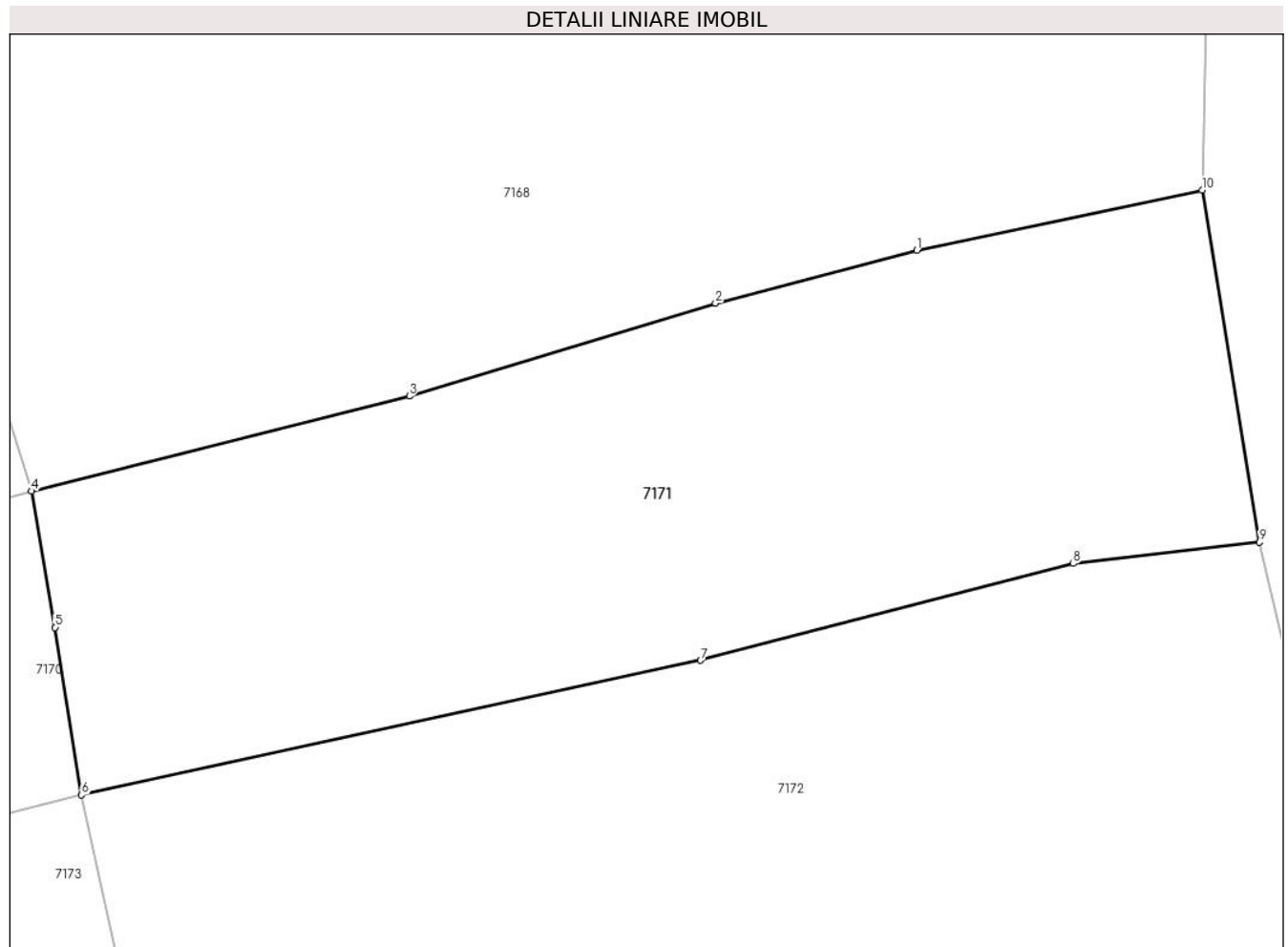
C. Partea III. SARCINI .

Inscrieri privind dezmembramintele dreptului de proprietate, drepturi reale de garanție și sarcini	Referințe
NU SUNT	

Teren

Nr cadastral	Suprafața (mp)*	Observații / Referințe
	771	

* Suprafața este determinată în planul de proiecție Stereo 70.



Date referitoare la teren

Crt	Categorie folosință	Intra vilan	Suprafața (mp)	Tarla	Parcelă	Nr. topo	Observații / Referințe
1	faneata	NU	771	-	-	-	

Lungime Segmente

1) Valorile lungimilor segmentelor sunt obținute din proiecție în plan.

Punct început	X / Y	Punct sfârșit	X / Y	Lungime segment (** (m)
1	417.852,48 700.718,491	2	417.843,624 700.716,161	9.157
2	417.843,624 700.716,161	3	417.830,166 700.712,077	14.064
3	417.830,166 700.712,077	4	417.813,554 700.707,905	17.128
4	417.813,554 700.707,905	5	417.814,589 700.701,917	6.077
5	417.814,589 700.701,917	6	417.815,756 700.694,561	7.448

Punct început	X / Y	Punct sfârșit	X / Y	Lungime segment (** (m)
6	417.815,756 700.694,561	7	417.842,968 700.700,473	27.847
7	417.842,968 700.700,473	8	417.859,359 700.704,723	16.933
8	417.859,359 700.704,723	9	417.867,54 700.705,658	8.234
9	417.867,54 700.705,658	10	417.865,02 700.721,122	15.668
10	417.865,02 700.721,122	1	417.852,48 700.718,491	12.813

** Lungimile segmentelor sunt determinate în planul de proiecție Stereo 70 și sunt rotunjite la 1 milimetru.

*** Distanța dintre puncte este formată din segmente cumulate ce sunt mai mici decât valoarea 1 milimetru.

**DATE DESPRE IMOBILUL NR. 7172**

Oficiul de Cadastru și Publicitate Imobiliară MARAMURES
Biroul de Cadastru și Publicitate Imobiliară Sighetu Marmatiei

A. Partea I. Descrierea imobilului

TEREN Extravilan

Nr. CF vechi:549/a

Adresa: Jud. Maramures

Nr. Crt	Nr cadastral Nr. topografic	Suprafața* (mp)	Observații / Referințe
A1		1.060	Sector cadastral:16 Teren neimprejmuit; Parte din nr. topo 2188

B. Partea II. Proprietari și acte

Inscrieri privitoare la dreptul de proprietate și alte drepturi reale		Referințe
7172 / 01/08/2024		
Act Normativ nr. Legea 7, din 13/03/1996 emis de Parlamentul României;		
B1	Intabulare, drept de PROPRIETATE, dobandit prin Lege, cota actuala 1/1 1) NEIDENTIFICAT NEIDENTIFICAT	A1
Act Administrativ nr. Adeverința 5027, din 01/08/2024 emis de Primăria Ocna Șugatag;		
B2	se notează posesia faptică în favoarea lui 1) HOTEA GHEORGHE	A1

C. Partea III. SARCINI .

Inscrieri privind dezmembramintele dreptului de proprietate, drepturi reale de garanție și sarcini	Referințe
NU SUNT	

Teren

Nr cadastral	Suprafața (mp)*	Observații / Referințe
	1.060	Parte din nr. topo 2188

* Suprafața este determinată în planul de proiecție Stereo 70.



Date referitoare la teren

Crt	Categorie folosință	Intra vilan	Suprafața (mp)	Tarla	Parcelă	Nr. topo	Observații / Referințe
1	faneata	NU	1.060	-	-	-	

Lungime Segmente

1) Valorile lungimilor segmentelor sunt obținute din proiecție în plan.

Punct început	X / Y	Punct sfârșit	X / Y	Lungime segment (** (m)
1	417.859,359 700.704,723	2	417.842,968 700.700,473	16.933
2	417.842,968 700.700,473	3	417.815,756 700.694,561	27.847
3	417.815,756 700.694,561	4	417.818,461 700.682,013	12.836
4	417.818,461 700.682,013	5	417.819,347 700.675,273	6.798
5	417.819,347 700.675,273	6	417.831,195 700.678,211	12.207

Punct început	X / Y	Punct sfârșit	X / Y	Lungime segment (** (m)
6	417.831,195 700.678,211	7	417.845,889 700.680,277	14.839
7	417.845,889 700.680,277	8	417.858,746 700.683,216	13.189
8	417.858,746 700.683,216	9	417.867,429 700.684,552	8.785
9	417.867,429 700.684,552	10	417.870,878 700.691,207	7.496
10	417.870,878 700.691,207	11	417.867,54 700.705,658	14.832
11	417.867,54 700.705,658	1	417.859,359 700.704,723	8.234

** Lungimile segmentelor sunt determinate în planul de proiecție Stereo 70 și sunt rotunjite la 1 milimetru.

*** Distanța dintre puncte este formată din segmente cumulate ce sunt mai mici decât valoarea 1 milimetru.



DATE DESPRE IMOBILUL NR. 7173

Oficiul de Cadastru și Publicitate Imobiliară MARAMURES
Biroul de Cadastru și Publicitate Imobiliară Sighetu Marmatiei

A. Partea I. Descrierea imobilului

TEREN Intravilan

Adresa: Loc. Sat-Sugatag, Nr. 110, Jud. Maramures

Nr. Crt	Nr cadastral Nr. topografic	Suprafața* (mp)	Observații / Referințe
A1	55009	2.095	Sector cadastral:16 Teren neimprijmit;

Construcții

Crt	Nr cadastral Nr. topografic	Adresa	Observații / Referințe
A1.1	55009-C1	Loc. Sat-Sugatag, Nr. 110, Jud. Maramures	Nr. niveluri:2; S. construita la sol:92 mp; S. construita desfasurata:184 mp; Casa de locuit P+M, an constructie 2018, suprafata desfășurată de 184mp
A1.2	55009-C2	Loc. Sat-Sugatag, Nr. 110, Jud. Maramures	Nr. niveluri:1; S. construita la sol:35 mp; S. construita desfasurata:35 mp; Anexa gospodareasca P, an constructie 2018 S constr. desf = 35 mp

B. Partea II. Proprietari și acte

Inscrieri privitoare la dreptul de proprietate și alte drepturi reale		Referințe
7173 / 01/08/2024		
Act Normativ nr. Legea nr. 7, din 13/03/1996 emis de Parlamentul României;		
B1	Intabulare, drept de PROPRIETATE, dobandit prin Lege, cota actuala 1/1 1) NEIDENTIFICAT NEIDENTIFICAT	A1
Act Notarial nr. Contract de vanzare imobiliar autentificat sub nr.1829, din 06/08/2021 emis de NP Bledea Steluta;		
B2	Se notează posesia asupra imobilului A1 cu titlu de drept cumparare în favoarea lui 1) POP IOAN , in cota de 1/2 parte, bun propriu 2) POPP ANUȚA , in cota de 1/2 parte, bun propriu <i>OBSERVATII: Poziție transcrisă din Cf nr. 55009 Ocna Șugatag, înscrisă sub încheierea nr. 17868/09.08.2021</i>	A1
B3	Intabulare, drept de PROPRIETATEcu titlu de drept cumpărare, dobandit prin Conventie, cota actuala 1/2, cota initiala 1/2 1) POP IOAN , bun propriu <i>OBSERVATII: Poziție transcrisă din Cf nr. 55009 Ocna Șugatag, înscrisă sub încheierea nr. 17868/09.08.2021</i>	A1.1
B4	Intabulare, drept de PROPRIETATEcu titlu de drept cumpărare, dobandit prin Conventie, cota actuala 1/2, cota initiala 1/2 1) POPP ANUȚA , bun propriu <i>OBSERVATII: Poziție transcrisă din Cf nr. 55009 Ocna Șugatag, înscrisă sub încheierea nr. 17868/09.08.2021</i>	A1.1
Act Normativ nr. Legea nr. 7, din 13/03/1996 emis de Parlamentul României;		
B5	Intabulare, drept de PROPRIETATE, dobandit prin Lege, cota actuala 1/1 1) POPP ANUȚA 2) POP IOAN	A1.2

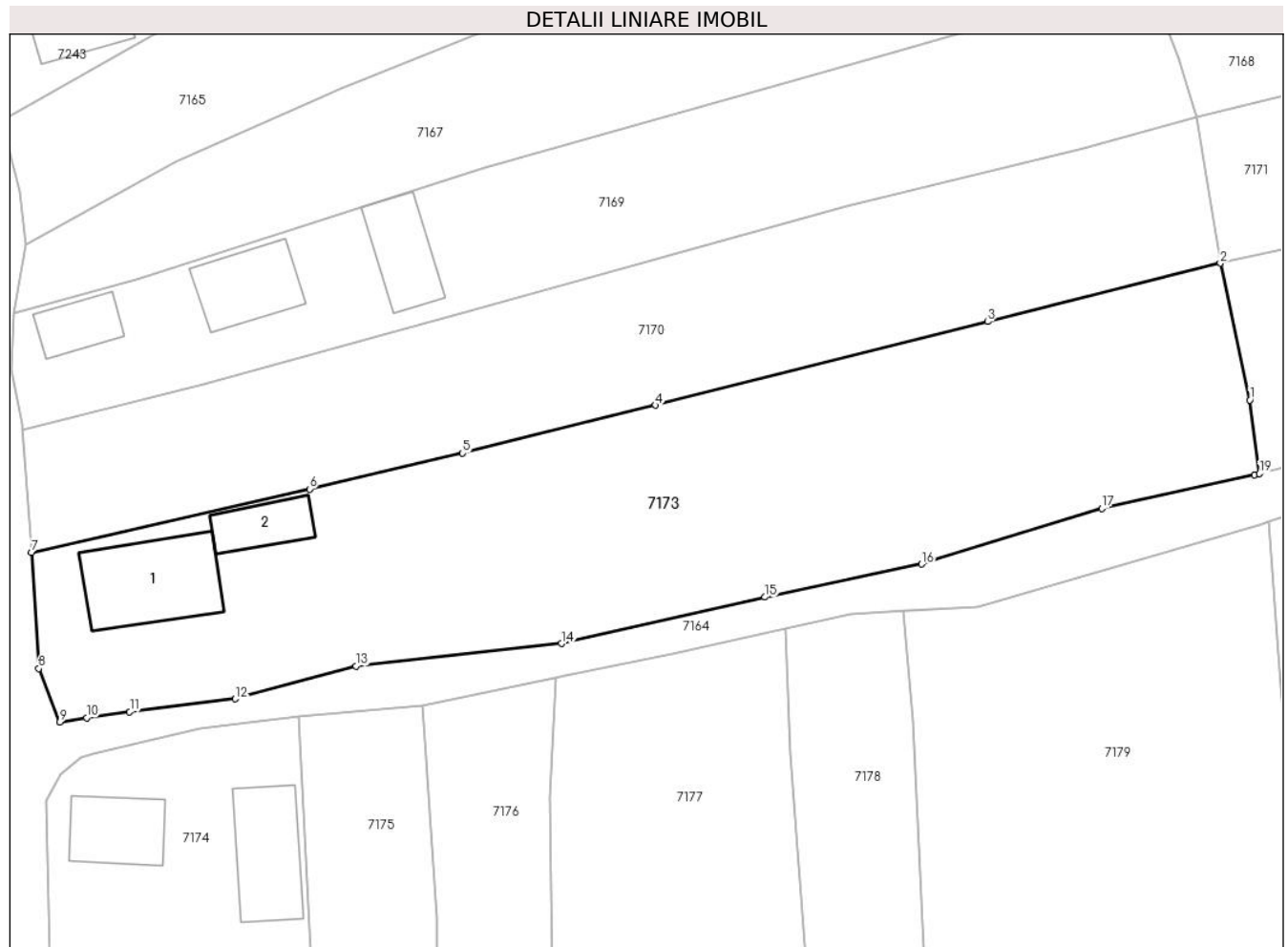
C. Partea III. SARCINI .

Inscrieri privind dezmembramintele dreptului de proprietate, drepturi reale de garanție și sarcini	Referințe
NU SUNT	

Teren

Nr cadastral	Suprafața (mp)*	Observații / Referințe
55009	2.095	

* Suprafața este determinată în planul de proiecție Stereo 70.



Date referitoare la teren

Crt	Categorie folosință	Intravilan	Suprafața (mp)	Tarla	Parcelă	Nr. topo	Observații / Referințe
1	curti constructii	DA	509	-	-	-	
2	faneata	DA	1.586	-	-	-	

Date referitoare la construcții

Crt	Număr	Destinație construcție	Supraf. (mp)	Situație juridică	Observații / Referințe
A1.1	55009-C1	construcții de locuințe	92	Cu acte	Nr. niveluri:2; S. construita la sol:92 mp; S. construita desfasurata:184 mp; Casa de locuit P+M, an constructie 2018, suprafata desfășurată de 184mp
A1.2	55009-C2	construcții anexa	35	Cu acte	Nr. niveluri:1; S. construita la sol:35 mp; S. construita desfasurata:35 mp; Anexa gospodareasca P, an constructie 2018 S constr. desf = 35 mp

Lungime Segmente

1) Valorile lungimilor segmentelor sunt obținute din proiecție în plan.

Punct început	X / Y	Punct sfârșit	X / Y	Lungime segment (** (m)
---------------	-------	---------------	-------	-------------------------

Punct început	X / Y	Punct sfârșit	X / Y	Lungime segment (** (m)
1	417.818,461 700.682,013	2	417.815,756 700.694,561	12.836
2	417.815,756 700.694,561	3	417.794,438 700.689,201	21.982
3	417.794,438 700.689,201	4	417.763,975 700.681,537	31.412
4	417.763,975 700.681,537	5	417.746,271 700.677,16	18.237
5	417.746,271 700.677,16	6	417.732,238 700.673,868	14.414
6	417.732,238 700.673,868	7	417.706,743 700.668,062	26.148
7	417.706,743 700.668,062	8	417.707,404 700.657,426	10.657
8	417.707,404 700.657,426	9	417.709,33 700.652,52	5.271
9	417.709,33 700.652,52	10	417.711,796 700.652,901	2.495
10	417.711,796 700.652,901	11	417.715,746 700.653,447	3.988
11	417.715,746 700.653,447	12	417.725,428 700.654,645	9.756
12	417.725,428 700.654,645	13	417.736,507 700.657,649	11.479
13	417.736,507 700.657,649	14	417.755,332 700.659,71	18.937
14	417.755,332 700.659,71	15	417.774,007 700.663,953	19.151
15	417.774,007 700.663,953	16	417.788,372 700.666,992	14.683
16	417.788,372 700.666,992	17	417.804,885 700.672,082	17.28
17	417.804,885 700.672,082	18	417.818,89 700.675,16	14.339
18	417.818,89 700.675,16	19	417.819,347 700.675,273	0.471
19	417.819,347 700.675,273	1	417.818,461 700.682,013	6.798

** Lungimile segmentelor sunt determinate în planul de proiecție Stereo 70 și sunt rotunjite la 1 milimetru.

*** Distanța dintre puncte este formată din segmente cumulate ce sunt mai mici decât valoarea 1 milimetru.

**DATE DESPRE IMOBILUL NR. 7174**

Oficiul de Cadastru și Publicitate Imobiliară MARAMURES
Biroul de Cadastru și Publicitate Imobiliară Sighetu Marmatiei

A. Partea I. Descrierea imobilului

TEREN Intravilan

Nr. CF vechi:1066

Nr. topografic:83

Adresa: Loc. Sat-Sugatag, Nr. 107,108, Jud. Maramures

Nr. Crt	Nr cadastral Nr. topografic	Suprafața* (mp)	Observații / Referințe
A1		1.832	Sector cadastral:16 Teren imprejmuit;

Construcții

Crt	Nr cadastral Nr. topografic	Adresa	Observații / Referințe
A1.1		Loc. Sat-Sugatag, Nr. 107, Jud. Maramures	Nr. niveluri:1; S. construita la sol:105 mp; Casă de locuit, P, suprafața desfășurată de 105 mp.
A1.2		Loc. Sat-Sugatag, Nr. 107, Jud. Maramures	Nr. niveluri:1; S. construita la sol:49 mp; Anexă, P, suprafața desfășurată de 49 mp.
A1.3		Loc. Sat-Sugatag, Nr. 108, Jud. Maramures	Nr. niveluri:1; S. construita la sol:57 mp; Anexă, P, suprafața desfășurată de 57 mp.
A1.4		Loc. Sat-Sugatag, Nr. 108, Jud. Maramures	Nr. niveluri:1; S. construita la sol:51 mp; Casă de locuit, P, suprafața desfășurată de 51 mp.
A1.5		Loc. Sat-Sugatag, Nr. 108, Jud. Maramures	Nr. niveluri:1; S. construita la sol:70 mp; Anexă, P, suprafața desfășurată de 70 mp.
A1.6		Loc. Sat-Sugatag, Nr. 107, Jud. Maramures	Nr. niveluri:1; S. construita la sol:177 mp; Anexă, P, suprafața desfășurată 177 mp
A1.7		Loc. Sat-Sugatag, Nr. 107, Jud. Maramures	Nr. niveluri:2; S. construita la sol:84 mp; Casă de locuit, P+1, suprafața desfășurată de 168 mp.

B. Partea II. Proprietari și acte

Inscrieri privitoare la dreptul de proprietate și alte drepturi reale		Referințe
7174 / 01/08/2024		
Act Normativ nr. Legea 7, din 13/03/1996 emis de Parlamentul României;		
B1	Intabulare, drept de PROPRIETATE, dobandit prin Lege, cota actuala 1/1 1) NEIDENTIFICAT NEIDENTIFICAT	A1
Act Administrativ nr. Adeverința nr. 5028, din 01/08/2024 emis de Primăria Ocna Șugatag;		
B2	Se notează posesia faptică în favoarea lui 1) VIȘOVAN GHEORGHE	A1
Act Normativ nr. Legea 7, din 13/03/1996 emis de Parlamentul României;		
B3	Intabulare, drept de PROPRIETATE, dobandit prin Lege, cota actuala 1/1 1) VIȘOVAN GHEORGHE	A1.1, A1.2, A1.3, A1.4, A1.5, A1.6, A1.7

C. Partea III. SARCINI .

Inscrieri privind dezmembramintele dreptului de proprietate, drepturi reale de garanție și sarcini	Referințe
NU SUNT	

Teren

Nr cadastral	Suprafața (mp)*	Observații / Referințe
	1.832	

* Suprafața este determinată în planul de proiecție Stereo 70.



Date referitoare la teren

Crt	Categorie folosință	Intra vilan	Suprafața (mp)	Tarla	Parcelă	Nr. topo	Observații / Referințe
1	curți constructii	DA	1.832	-	-	-	

Date referitoare la construcții

Crt	Număr	Destinație construcție	Supraf. (mp)	Situație juridică	Observații / Referințe
A1.1		construcții de locuințe	105	Cu acte	Nr. niveluri:1; S. construită la sol:105 mp; Casă de locuit, P, suprafața desfășurată de 105 mp.
A1.2		construcții anexa	49	Cu acte	Nr. niveluri:1; S. construită la sol:49 mp; Anexă, P, suprafața desfășurată de 49 mp.
A1.3		construcții anexa	57	Cu acte	Nr. niveluri:1; S. construită la sol:57 mp; Anexă, P, suprafața desfășurată de 57 mp.
A1.4		construcții de locuințe	51	Cu acte	Nr. niveluri:1; S. construită la sol:51 mp; Casă de locuit, P, suprafața desfășurată de 51 mp.
A1.5		construcții anexa	70	Cu acte	Nr. niveluri:1; S. construită la sol:70 mp; Anexă, P, suprafața desfășurată de 70 mp.
A1.6		construcții anexa	177	Cu acte	Nr. niveluri:1; S. construită la sol:177 mp; Anexă, P, suprafața desfășurată 177 mp
A1.7		construcții de locuințe	84	Cu acte	Nr. niveluri:2; S. construită la sol:84 mp; Casă de locuit, P+1, suprafața desfășurată de 168 mp.

Lungime Segmente

1) Valorile lungimilor segmentelor sunt obținute din proiecție în plan.

Punct început	X / Y	Punct sfârșit	X / Y	Lungime segment (** (m)
1	417.722,242 700.651,93	2	417.712,382 700.649,603	10.131
2	417.712,382 700.649,603	3	417.711,314 700.649,229	1.132
3	417.711,314 700.649,229	4	417.709,461 700.647,731	2.383
4	417.709,461 700.647,731	5	417.708,075 700.645,353	2.752
5	417.708,075 700.645,353	6	417.708,454 700.630,617	14.741
6	417.708,454 700.630,617	7	417.709,098 700.624,121	6.528
7	417.709,098 700.624,121	8	417.708,43 700.609,234	14.902
8	417.708,43 700.609,234	9	417.707,896 700.596,674	12.571
9	417.707,896 700.596,674	10	417.707,463 700.587,056	9.628
10	417.707,463 700.587,056	11	417.707,46 700.583,423	3.633
11	417.707,46 700.583,423	12	417.707,907 700.580,441	3.015
12	417.707,907 700.580,441	13	417.709,327 700.578,649	2.286
13	417.709,327 700.578,649	14	417.722,553 700.575,414	13.616
14	417.722,553 700.575,414	15	417.732,405 700.569,268	11.612
15	417.732,405 700.569,268	16	417.732,696 700.587,585	18.319
16	417.732,696 700.587,585	17	417.732,627 700.625,195	37.61
17	417.732,627 700.625,195	18	417.731,268 700.653,0	27.838
18	417.731,268 700.653,0	1	417.722,242 700.651,93	9.089

** Lungimile segmentelor sunt determinate în planul de proiecție Stereo 70 și sunt rotunjite la 1 milimetru.

*** Distanța dintre puncte este formată din segmente cumulate ce sunt mai mici decât valoarea 1 milimetru.

**DATE DESPRE IMOBILUL NR. 7175**

Oficiul de Cadastru și Publicitate Imobiliară MARAMURES
Biroul de Cadastru și Publicitate Imobiliară Sighetu Marmatiei

A. Partea I. Descrierea imobilului

TEREN Intravilan

Adresa: Loc. Sat-Sugatag, Nr. 106, Jud. Maramures

Nr. Crt	Nr cadastral Nr. topografic	Suprafața* (mp)	Observații / Referințe
A1	51820	1.050	Sector cadastral:16 Teren imprejmuit;

Construcții

Crt	Nr cadastral Nr. topografic	Adresa	Observații / Referințe
A1.1		Loc. Sat-Sugatag, Nr. 106, Jud. Maramures	Nr. niveluri:4; S. construita la sol:130 mp; S. construita desfasurata:520 mp; Casa de locuit, D+P+1E+M, suprafata desfășurată de 520mp

B. Partea II. Proprietari și acte

Inscrieri privitoare la dreptul de proprietate și alte drepturi reale		Referințe
7175 / 01/08/2024		
Hotarare Judecatoreasca nr. Sentinta Civila nr. 2609 din dosar nr.422/307/2014, din 29/11/2016 emis de Judecatoria Sighetu Marmatiei;		
B1	Intabulare, drept de PROPRIETATEcu titlu de drept uzucapiune, dobandit prin Hotarare Judecatoreasca, cota actuala 1/1, cota initiala 1/1 1) POP PARASCA-IOANA 2) POP VASILE <i>OBSERVATII: Poziție transcrisă din Cf nr. 51820 Ocna Șugatag, înscrisă sub încheierea nr. 10204/03.07.2017</i>	A1
Act Normativ nr. Legea nr. 7, din 13/03/1996 emis de Parlamentul României;		
B2	Intabulare, drept de PROPRIETATE, dobandit prin Lege, cota actuala 1/1 1) POP VASILE 2) POP PARASCA-IOANA	A1.1

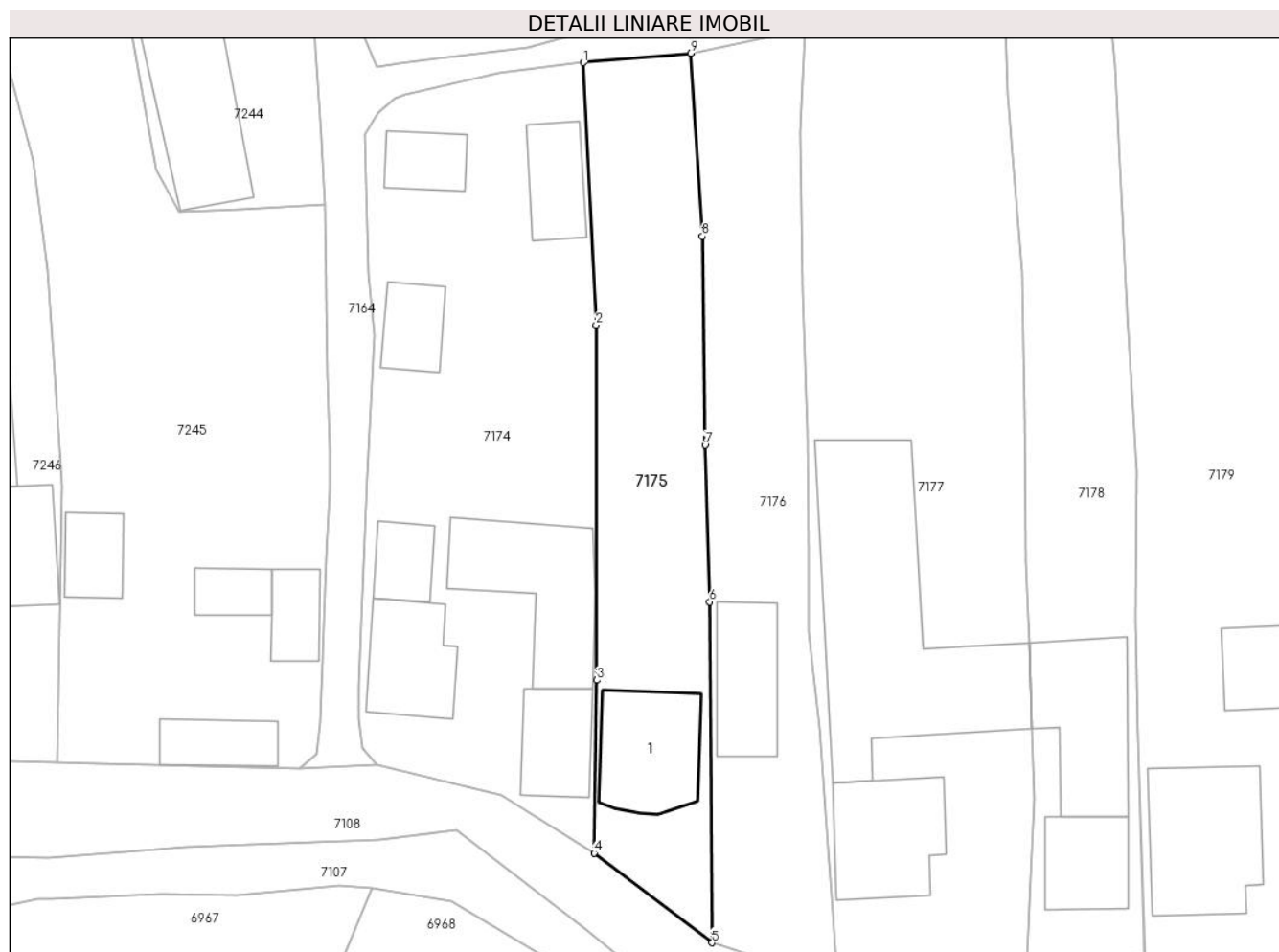
C. Partea III. SARCINI .

Inscrieri privind dezmembramintele dreptului de proprietate, drepturi reale de garanție și sarcini	Referințe
NU SUNT	

Teren

Nr cadastral	Suprafața (mp)*	Observații / Referințe
51820	1.050	

* Suprafața este determinată în planul de proiecție Stereo 70.



Date referitoare la teren

Crt	Categorie folosință	Intravilan	Suprafața (mp)	Tarla	Parcelă	Nr. topo	Observații / Referințe
1	curți constructii	DA	300	-	-	-	
2	arabil	DA	750	-	-	-	

Date referitoare la construcții

Crt	Număr	Destinație construcție	Supraf. (mp)	Situație juridică	Observații / Referințe
A1.1		construcții de locuințe	130	Cu acte	Nr. niveluri:4; S. construita la sol:130 mp; S. construita desfasurata:520 mp; Casa de locuit, D+P+1E+M, suprafata desfășurată de 520mp

Lungime Segmente

1) Valorile lungimilor segmentelor sunt obținute din proiecție în plan.

Punct început	X / Y	Punct sfârșit	X / Y	Lungime segment (** (m)
1	417.731,268 700.653,0	2	417.732,627 700.625,195	27.838
2	417.732,627 700.625,195	3	417.732,696 700.587,585	37.61

Punct început	X / Y	Punct sfârșit	X / Y	Lungime segment (** (m)
3	417.732,696 700.587,585	4	417.732,405 700.569,268	18.319
4	417.732,405 700.569,268	5	417.744,91 700.559,776	15.699
5	417.744,91 700.559,776	6	417.744,655 700.595,883	36.108
6	417.744,655 700.595,883	7	417.744,162 700.612,476	16.6
7	417.744,162 700.612,476	8	417.743,888 700.634,616	22.142
8	417.743,888 700.634,616	9	417.742,634 700.653,987	19.412
9	417.742,634 700.653,987	1	417.731,268 700.653,0	11.409

** Lungimile segmentelor sunt determinate în planul de proiecție Stereo 70 și sunt rotunjite la 1 milimetru.

*** Distanța dintre puncte este formată din segmente cumulate ce sunt mai mici decât valoarea 1 milimetru.

**DATE DESPRE IMOBILUL NR. 7176**

Oficiul de Cadastru și Publicitate Imobiliară MARAMURES
Biroul de Cadastru și Publicitate Imobiliară Sighetu Marmatiei

A. Partea I. Descrierea imobilului

TEREN Intravilan

Adresa: Loc. Sat-Sugatag, Nr. 105, Jud. Maramures

Nr. Crt	Nr cadastral Nr. topografic	Suprafața* (mp)	Observații / Referințe
A1	51025	1.095	Sector cadastral:16 Teren imprejmuit; parte din nr. topo. 84/2

Construcții

Crt	Nr cadastral Nr. topografic	Adresa	Observații / Referințe
A1.1		Loc. Sat-Sugatag, Nr. 105, Jud. Maramures	Nr. niveluri:1; S. construita la sol:104 mp; Casă de locuit, P, suprafața desfășurată de 104 mp.

B. Partea II. Proprietari și acte

Inscrieri privitoare la dreptul de proprietate și alte drepturi reale		Referințe
7176 / 01/08/2024		
Act Normativ nr. Legea 7, din 13/03/1996 emis de Parlamentul României;		
B1	Intabulare, drept de PROPRIETATE, dobandit prin Lege, cota actuala 1/1 1) NEIDENTIFICAT NEIDENTIFICAT	A1
Act Administrativ nr. Adeverința nr. 5029, din 01/08/2024 emis de Primăria Ocna Șugatag;		
B2	Se notează posesia faptică în favoarea lui 1) BOZAI NIȚA	A1
Act Normativ nr. Legea 7, din 13/03/1996 emis de Parlamentul României;		
B3	Intabulare, drept de PROPRIETATE, dobandit prin Lege, cota actuala 1/1 1) BOZAI NIȚA	A1.1

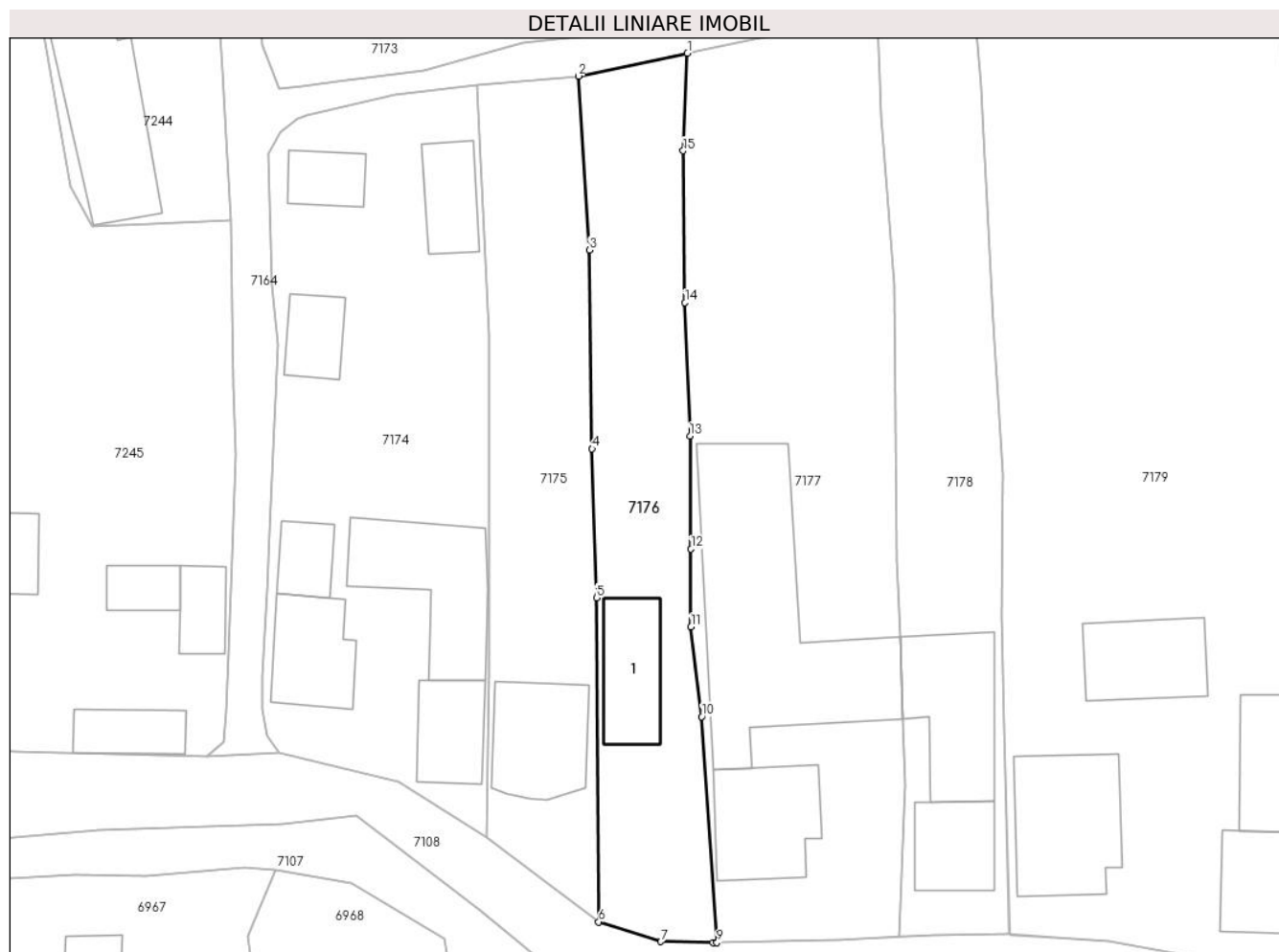
C. Partea III. SARCINI .

Inscrieri privind dezmembramintele dreptului de proprietate, drepturi reale de garanție și sarcini	Referințe
NU SUNT	

Teren

Nr cadastral	Suprafața (mp)*	Observații / Referințe
51025	1.095	parte din nr. topo. 84/2

* Suprafața este determinată în planul de proiecție Stereo 70.



Date referitoare la teren

Crt	Categorie folosință	Intravilan	Suprafața (mp)	Tarla	Parcelă	Nr. topo	Observații / Referințe
1	curți constructii	DA	450	-	-	-	
2	faneata	DA	645	-	-	-	

Date referitoare la construcții

Crt	Număr	Destinație construcție	Supraf. (mp)	Situație juridică	Observații / Referințe
A1.1		construcții de locuințe	104	Cu acte	Nr. niveluri:1; S. construita la sol:104 mp; Casă de locuit, P, suprafața desfășurată de 104 mp.

Lungime Segmente

1) Valorile lungimilor segmentelor sunt obținute din proiecție în plan.

Punct început	X / Y	Punct sfârșit	X / Y	Lungime segment (** (m)
1	417.754,792 700.656,532	2	417.742,634 700.653,987	12.422
2	417.742,634 700.653,987	3	417.743,888 700.634,616	19.412
3	417.743,888 700.634,616	4	417.744,162 700.612,476	22.142

Punct început	X / Y	Punct sfârșit	X / Y	Lungime segment (** (m)
4	417.744,162 700.612,476	5	417.744,655 700.595,883	16.6
5	417.744,655 700.595,883	6	417.744,91 700.559,776	36.108
6	417.744,91 700.559,776	7	417.751,829 700.557,581	7.259
7	417.751,829 700.557,581	8	417.757,62 700.557,456	5.792
8	417.757,62 700.557,456	9	417.758,081 700.557,468	0.461
9	417.758,081 700.557,468	10	417.756,364 700.582,646	25.236
10	417.756,364 700.582,646	11	417.755,194 700.592,65	10.072
11	417.755,194 700.592,65	12	417.755,182 700.601,303	8.653
12	417.755,182 700.601,303	13	417.755,063 700.613,902	12.6
13	417.755,063 700.613,902	14	417.754,516 700.628,74	14.848
14	417.754,516 700.628,74	15	417.754,319 700.645,681	16.942
15	417.754,319 700.645,681	1	417.754,792 700.656,532	10.861

** Lungimile segmentelor sunt determinate în planul de proiecție Stereo 70 și sunt rotunjite la 1 milimetru.

*** Distanța dintre puncte este formată din segmente cumulate ce sunt mai mici decât valoarea 1 milimetru.

**DATE DESPRE IMOBILUL NR. 7177**

Oficiul de Cadastru și Publicitate Imobiliară MARAMURES
Biroul de Cadastru și Publicitate Imobiliară Sighetu Marmatiei

A. Partea I. Descrierea imobilului

TEREN Intravilan

Nr. CF vechi:77
Nr. topografic:85

Adresa: Loc. Sat-Sugatag, Nr. 104, Jud. Maramures

Nr. Crt	Nr cadastral Nr. topografic	Suprafața* (mp)	Observații / Referințe
A1		2.269	Sector cadastral:16 Teren neimprejmuit;

Construcții

Crt	Nr cadastral Nr. topografic	Adresa	Observații / Referințe
A1.1		Loc. Sat-Sugatag, Nr. 104, Jud. Maramures	Nr. niveluri:3; S. construita la sol:138 mp; Casă de locuit, P+2E, suprafața desfășurată de 414 mp.
A1.2		Loc. Sat-Sugatag, Nr. 104, Jud. Maramures	Nr. niveluri:1; S. construita la sol:446 mp; Anexă, P, suprafața desfășurată de 446 mp.

B. Partea II. Proprietari și acte

Inscrieri privitoare la dreptul de proprietate și alte drepturi reale		Referințe
7177 / 01/08/2024		
Act Normativ nr. Legea 7, din 13/03/1996 emis de Parlamentul României;		
B1	Intabulare, drept de PROPRIETATE, dobandit prin Lege, cota actuala 1/1 1) NEIDENTIFICAT NEIDENTIFICAT	A1
Act Administrativ nr. Adeverința nr. 5030, din 01/08/2024 emis de Primăria Ocna Șugatag;		
B2	Se notează posesia faptică în favoarea lui 1) HOTEA GHIRASIN	A1
Act Normativ nr. Legea 7, din 13/03/1996 emis de Parlamentul României;		
B3	Intabulare, drept de PROPRIETATE, dobandit prin Lege, cota actuala 1/1 1) HOTEA GHIRASIN	A1.1, A1.2

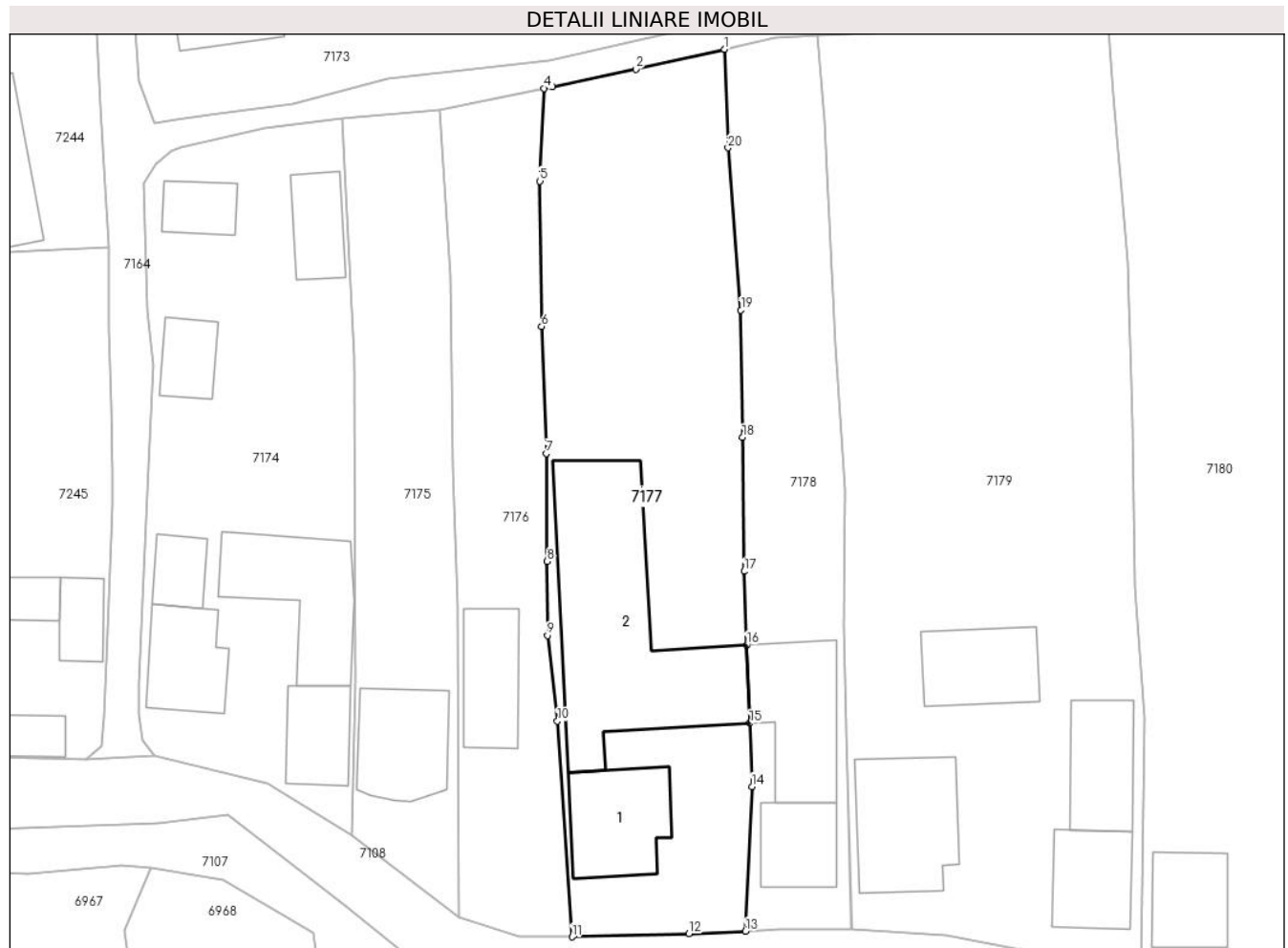
C. Partea III. SARCINI .

Inscrieri privind dezmembramintele dreptului de proprietate, drepturi reale de garanție și sarcini	Referințe
NU SUNT	

Teren

Nr cadastral	Suprafața (mp)*	Observații / Referințe
	2.269	

* Suprafața este determinată în planul de proiecție Stereo 70.



Date referitoare la teren

Crt	Categorie folosință	Intravilan	Suprafața (mp)	Tarla	Parcelă	Nr. topo	Observații / Referințe
1	curți constructii	DA	1.300	-	-	-	
2	faneata	DA	969	-	-	-	

Date referitoare la construcții

Crt	Număr	Destinație construcție	Supraf. (mp)	Situație juridică	Observații / Referințe
A1.1		construcții de locuințe	138	Cu acte	Nr. niveluri:3; S. construită la sol:138 mp; Casă de locuit, P+2E, suprafața desfășurată de 414 mp.
A1.2		construcții anexa	446	Cu acte	Nr. niveluri:1; S. construită la sol:446 mp; Anexă, P, suprafața desfășurată de 446 mp.

Lungime Segmente

1) Valorile lungimilor segmentelor sunt obținute din proiecție în plan.

Punct început	X / Y	Punct sfârșit	X / Y	Lungime segment (** (m)
1	417.775,899 700.661,082	2	417.765,524 700.658,746	10.635
2	417.765,524 700.658,746	3	417.755,756 700.656,734	9.973

Punct început	X / Y	Punct sfârșit	X / Y	Lungime segment (** (m)
3	417.755,756 700.656,734	4	417.754,792 700.656,532	0.985
4	417.754,792 700.656,532	5	417.754,319 700.645,681	10.861
5	417.754,319 700.645,681	6	417.754,516 700.628,74	16.942
6	417.754,516 700.628,74	7	417.755,063 700.613,902	14.848
7	417.755,063 700.613,902	8	417.755,182 700.601,303	12.6
8	417.755,182 700.601,303	9	417.755,194 700.592,65	8.653
9	417.755,194 700.592,65	10	417.756,364 700.582,646	10.072
10	417.756,364 700.582,646	11	417.758,081 700.557,468	25.236
11	417.758,081 700.557,468	12	417.771,733 700.557,826	13.657
12	417.771,733 700.557,826	13	417.778,347 700.558,119	6.62
13	417.778,347 700.558,119	14	417.779,111 700.575,022	16.92
14	417.779,111 700.575,022	15	417.778,838 700.582,416	7.399
15	417.778,838 700.582,416	16	417.778,501 700.591,544	9.134
16	417.778,501 700.591,544	17	417.778,184 700.600,133	8.595
17	417.778,184 700.600,133	18	417.777,997 700.615,781	15.649
18	417.777,997 700.615,781	19	417.777,813 700.630,633	14.853
19	417.777,813 700.630,633	20	417.776,308 700.649,581	19.008
20	417.776,308 700.649,581	1	417.775,899 700.661,082	11.508

** Lungimile segmentelor sunt determinate în planul de proiecție Stereo 70 și sunt rotunjite la 1 milimetru.

*** Distanța dintre puncte este formată din segmente cumulate ce sunt mai mici decât valoarea 1 milimetru.

**DATE DESPRE IMOBILUL NR. 7178**

Oficiul de Cadastru și Publicitate Imobiliară MARAMURES
Biroul de Cadastru și Publicitate Imobiliară Sighetu Marmatiei

A. Partea I. Descrierea imobilului

TEREN Intravilan

Nr. CF vechi:1279

Adresa: Loc. Sat-Sugatag, Nr. 103, Jud. Maramures

Nr. Crt	Nr cadastral Nr. topografic	Suprafața* (mp)	Observații / Referințe
A1		1.184	Sector cadastral:16 Teren neimprejmuit; Parte din nr. topo 86

Construcții

Crt	Nr cadastral Nr. topografic	Adresa	Observații / Referințe
A1.1		Loc. Sat-Sugatag, Nr. 103, Jud. Maramures	Nr. niveluri:3; S. construita la sol:87 mp; Casă de locuit, D+P+M, suprafața desfășurată de 234 mp.
A1.2		Loc. Sat-Sugatag, Nr. 103, Jud. Maramures	Nr. niveluri:1; S. construita la sol:163 mp; Anexă, P, suprafața desfășurată de 163 mp.

B. Partea II. Proprietari și acte

Inscrieri privitoare la dreptul de proprietate și alte drepturi reale		Referințe
7178 / 01/08/2024		
Act Normativ nr. Legea 7, din 13/03/1996 emis de Parlamentul României;		
B1	Intabulare, drept de PROPRIETATE, dobândit prin Lege, cota actuala 1/1 1) NEIDENTIFICAT NEIDENTIFICAT	A1
Act Administrativ nr. Adeverința nr. 5031, din 01/08/2024 emis de Primăria Ocna Șugatag;		
B2	Se notează posesia faptică în favoarea lui 1) HOTEA MARIA	A1
Act Normativ nr. Legea 7, din 13/03/1996 emis de Parlamentul României;		
B3	Intabulare, drept de PROPRIETATE, dobândit prin Lege, cota actuala 1/1 1) HOTEA MARIA	A1.1, A1.2

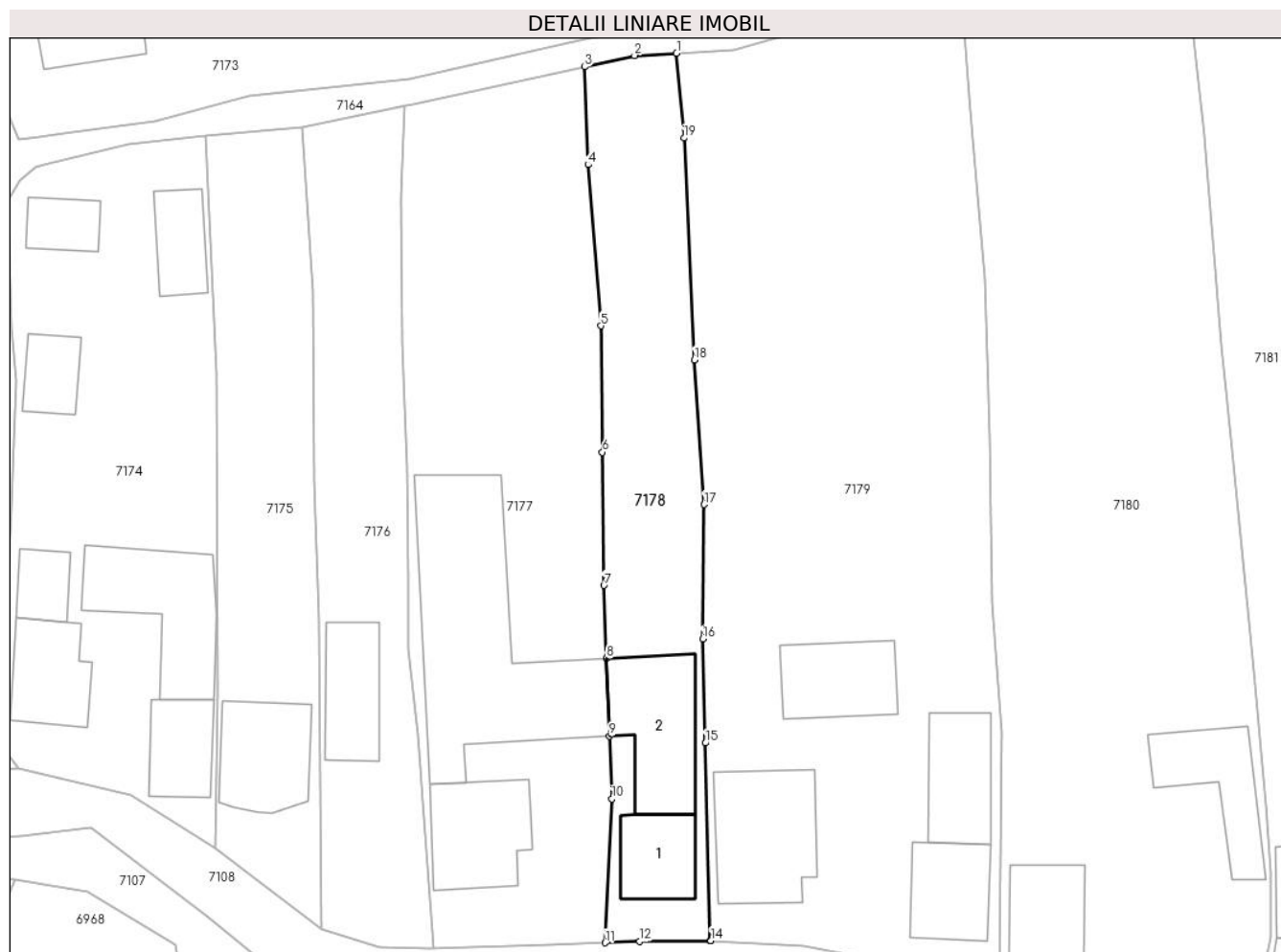
C. Partea III. SARCINI .

Inscrieri privind dezmembramintele dreptului de proprietate, drepturi reale de garanție și sarcini	Referințe
NU SUNT	

Teren

Nr cadastral	Suprafața (mp)*	Observații / Referințe
	1.184	Parte din nr. topo 86

* Suprafața este determinată în planul de proiecție Stereo 70.



Date referitoare la teren

Crt	Categorie folosință	Intravilan	Suprafața (mp)	Tarla	Parcelă	Nr. topo	Observații / Referințe
1	curți constructii	DA	400	-	-	-	
2	faneata	DA	784	-	-	-	

Date referitoare la construcții

Crt	Număr	Destinație construcție	Supraf. (mp)	Situație juridică	Observații / Referințe
A1.1		construcții de locuințe	87	Cu acte	Nr. niveluri:3; S. construita la sol:87 mp; Casă de locuit, D+P+M, suprafața desfășurată de 234 mp.
A1.2		construcții anexa	163	Cu acte	Nr. niveluri:1; S. construita la sol:163 mp; Anexă, P, suprafața desfășurată de 163 mp.

Lungime Segmente

1) Valorile lungimilor segmentelor sunt obținute din proiecție în plan.

Punct început	X / Y	Punct sfârșit	X / Y	Lungime segment (** (m)
1	417.786,722 700.662,683	2	417.781,785 700.662,407	4.945
2	417.781,785 700.662,407	3	417.775,899 700.661,082	6.033

Punct început	X / Y	Punct sfârșit	X / Y	Lungime segment (** (m)
3	417.775,899 700.661,082	4	417.776,308 700.649,581	11.508
4	417.776,308 700.649,581	5	417.777,813 700.630,633	19.008
5	417.777,813 700.630,633	6	417.777,997 700.615,781	14.853
6	417.777,997 700.615,781	7	417.778,184 700.600,133	15.649
7	417.778,184 700.600,133	8	417.778,501 700.591,544	8.595
8	417.778,501 700.591,544	9	417.778,838 700.582,416	9.134
9	417.778,838 700.582,416	10	417.779,111 700.575,022	7.399
10	417.779,111 700.575,022	11	417.778,347 700.558,119	16.92
11	417.778,347 700.558,119	12	417.782,392 700.558,298	4.049
12	417.782,392 700.558,298	13	417.790,674 700.558,379	8.282
13	417.790,674 700.558,379	14	417.790,763 700.558,373	0.089
14	417.790,763 700.558,373	15	417.790,116 700.581,589	23.225
15	417.790,116 700.581,589	16	417.789,788 700.593,828	12.243
16	417.789,788 700.593,828	17	417.789,983 700.609,64	15.813
17	417.789,983 700.609,64	18	417.788,841 700.626,634	17.032
18	417.788,841 700.626,634	19	417.787,59 700.652,709	26.105
19	417.787,59 700.652,709	1	417.786,722 700.662,683	10.012

** Lungimile segmentelor sunt determinate în planul de proiecție Stereo 70 și sunt rotunjite la 1 milimetru.

*** Distanța dintre puncte este formată din segmente cumulate ce sunt mai mici decât valoarea 1 milimetru.

**DATE DESPRE IMOBILUL NR. 7179**

Oficiul de Cadastru și Publicitate Imobiliară MARAMURES
Biroul de Cadastru și Publicitate Imobiliară Sighetu Marmatiei

A. Partea I. Descrierea imobilului

TEREN Intravilan

Nr. CF vechi:639

Nr. topografic:87/a

Adresa: Loc. Sat-Sugatag, Nr. 101, Jud. Maramures

Nr. Crt	Nr cadastral Nr. topografic	Suprafața* (mp)	Observații / Referințe
A1	50678	3.764	Sector cadastral:16 Teren neimprejmuit; Parte din nr. topo 86

Construcții

Crt	Nr cadastral Nr. topografic	Adresa	Observații / Referințe
A1.1		Loc. Sat-Sugatag, Nr. 101, Jud. Maramures	Nr. niveluri:1; S. construita la sol:178 mp; Casă de locuit, P, suprafața desfășurată de 178 mp.
A1.2		Loc. Sat-Sugatag, Nr. 101, Jud. Maramures	Nr. niveluri:1; S. construita la sol:117 mp; Anexă, P, suprafața desfășurată de 117 mp.
A1.3		Loc. Sat-Sugatag, Nr. 101, Jud. Maramures	Nr. niveluri:1; S. construita la sol:112 mp; Anexă, P, suprafața desfășurată de 112 mp.
A1.4		Loc. Sat-Sugatag, Nr. 101, Jud. Maramures	Nr. niveluri:3; S. construita la sol:104 mp; Casă de locuit, P+1+M, suprafața desfășurată de 291 mp.

B. Partea II. Proprietari și acte

Inscrieri privitoare la dreptul de proprietate și alte drepturi reale	Referințe
7179 / 01/08/2024	
Act Normativ nr. Legea 7, din 13/03/1996 emis de Parlamentul României;	
B1	A1
Intabulare, drept de PROPRIETATE, dobandit prin Lege, cota actuala 1/1 1) NEIDENTIFICAT NEIDENTIFICAT	
Act Administrativ nr. Adeverința nr. 5032, din 01/08/2024 emis de Primăria Ocna Șugatag;	
B2	A1
Se notează posesia faptică în favoarea lui 1) VRAJA IOAN	
Act Normativ nr. Legea 7, din 13/03/1996 emis de Parlamentul României;	
B3	A1.1, A1.2, A1.3, A1.4
Intabulare, drept de PROPRIETATE, dobandit prin Lege, cota actuala 1/1 1) VRAJA IOAN	

C. Partea III. SARCINI .

Inscrieri privind dezmembramentele dreptului de proprietate, drepturi reale de garanție și sarcini	Referințe
NU SUNT	

Teren

Nr cadastral	Suprafața (mp)*	Observații / Referințe
50678	3.764	Parte din nr. topo 86

* Suprafața este determinată în planul de proiecție Stereo 70.



Date referitoare la teren

Crt	Categorie folosință	Intra vilan	Suprafața (mp)	Tarla	Parcelă	Nr. topo	Observații / Referințe
1	curți constructii	DA	1.300	-	-	-	
2	faneata	DA	2.464	-	-	-	

Date referitoare la construcții

Crt	Număr	Destinație construcție	Supraf. (mp)	Situație juridică	Observații / Referințe
A1.1		construcții de locuințe	178	Cu acte	Nr. niveluri:1; S. construită la sol:178 mp; Casă de locuit, P, suprafața desfășurată de 178 mp.
A1.2		construcții anexa	117	Cu acte	Nr. niveluri:1; S. construită la sol:117 mp; Anexă, P, suprafața desfășurată de 117 mp.
A1.3		construcții anexa	112	Cu acte	Nr. niveluri:1; S. construită la sol:112 mp; Anexă, P, suprafața desfășurată de 112 mp.
A1.4		construcții de locuințe	104	Cu acte	Nr. niveluri:3; S. construită la sol:104 mp; Casă de locuit, P+1+M, suprafața desfășurată de 291 mp.

Lungime Segmente

1) Valorile lungimilor segmentelor sunt obținute din proiecție în plan.

Punct început	X / Y	Punct sfârșit	X / Y	Lungime segment (** (m)
---------------	-------	---------------	-------	-------------------------

Punct început	X / Y	Punct sfârșit	X / Y	Lungime segment (** (m)
1	417.821,338 700.655,814	2	417.820,197 700.670,861	15.09
2	417.820,197 700.670,861	3	417.819,357 700.670,555	0.894
3	417.819,357 700.670,555	4	417.793,471 700.663,061	26.949
4	417.793,471 700.663,061	5	417.786,722 700.662,683	6.76
5	417.786,722 700.662,683	6	417.787,59 700.652,709	10.012
6	417.787,59 700.652,709	7	417.788,841 700.626,634	26.105
7	417.788,841 700.626,634	8	417.789,983 700.609,64	17.032
8	417.789,983 700.609,64	9	417.789,788 700.593,828	15.813
9	417.789,788 700.593,828	10	417.790,116 700.581,589	12.243
10	417.790,116 700.581,589	11	417.790,763 700.558,373	23.225
11	417.790,763 700.558,373	12	417.801,727 700.557,672	10.986
12	417.801,727 700.557,672	13	417.813,504 700.555,45	11.985
13	417.813,504 700.555,45	14	417.824,619 700.553,333	11.315
14	417.824,619 700.553,333	15	417.824,989 700.582,927	29.596
15	417.824,989 700.582,927	16	417.823,896 700.598,256	15.368
16	417.823,896 700.598,256	17	417.823,544 700.617,58	19.327
17	417.823,544 700.617,58	18	417.823,058 700.636,227	18.653
18	417.823,058 700.636,227	1	417.821,338 700.655,814	19.662

** Lungimile segmentelor sunt determinate în planul de proiecție Stereo 70 și sunt rotunjite la 1 milimetru.

*** Distanța dintre puncte este formată din segmente cumulate ce sunt mai mici decât valoarea 1 milimetru.

**DATE DESPRE IMOBILUL NR. 7180**

Oficiul de Cadastru și Publicitate Imobiliară MARAMURES
Biroul de Cadastru și Publicitate Imobiliară Sighetu Marmatiei

A. Partea I. Descrierea imobilului

TEREN Intravilan

Nr. CF vechi:80, 1531
Nr. topografic:87/b, 88

Adresa: Loc. Sat-Sugatag, Nr. 98, Jud. Maramures

Nr. Crt	Nr cadastral Nr. topografic	Suprafața* (mp)	Observații / Referințe
A1		3.622	Sector cadastral:16 Teren imprejmuit;

Construcții

Crt	Nr cadastral Nr. topografic	Adresa	Observații / Referințe
A1.1		Loc. Sat-Sugatag, Nr. 98, Jud. Maramures	Nr. niveluri:3; S. construita la sol:97 mp; Casă de locuit, D+P+1, suprafața desfășurată de 291 mp.
A1.2		Loc. Sat-Sugatag, Nr. 98, Jud. Maramures	Nr. niveluri:1; S. construita la sol:122 mp; Anexă, P, suprafața desfășurată de 122 mp.

B. Partea II. Proprietari și acte

Inscrieri privitoare la dreptul de proprietate și alte drepturi reale		Referințe
7180 / 01/08/2024		
Act Normativ nr. Legea 7, din 13/03/1996 emis de Parlamentul României;		
B1	Intabulare, drept de PROPRIETATE, dobandit prin Lege, cota actuala 1/1 1) NEIDENTIFICAT NEIDENTIFICAT	A1
Act Administrativ nr. Adeverința nr. 5033, din 01/08/2024 emis de Primăria Ocna Șugatag;		
B2	Se notează posesia faptică în favoarea lui 1) PETCAȘ GHEORGHE	A1
Act Normativ nr. Legea 7, din 13/03/1996 emis de Parlamentul României;		
B3	Intabulare, drept de PROPRIETATE, dobandit prin Lege, cota actuala 1/1 1) PETCAȘ GHEORGHE	A1.1, A1.2

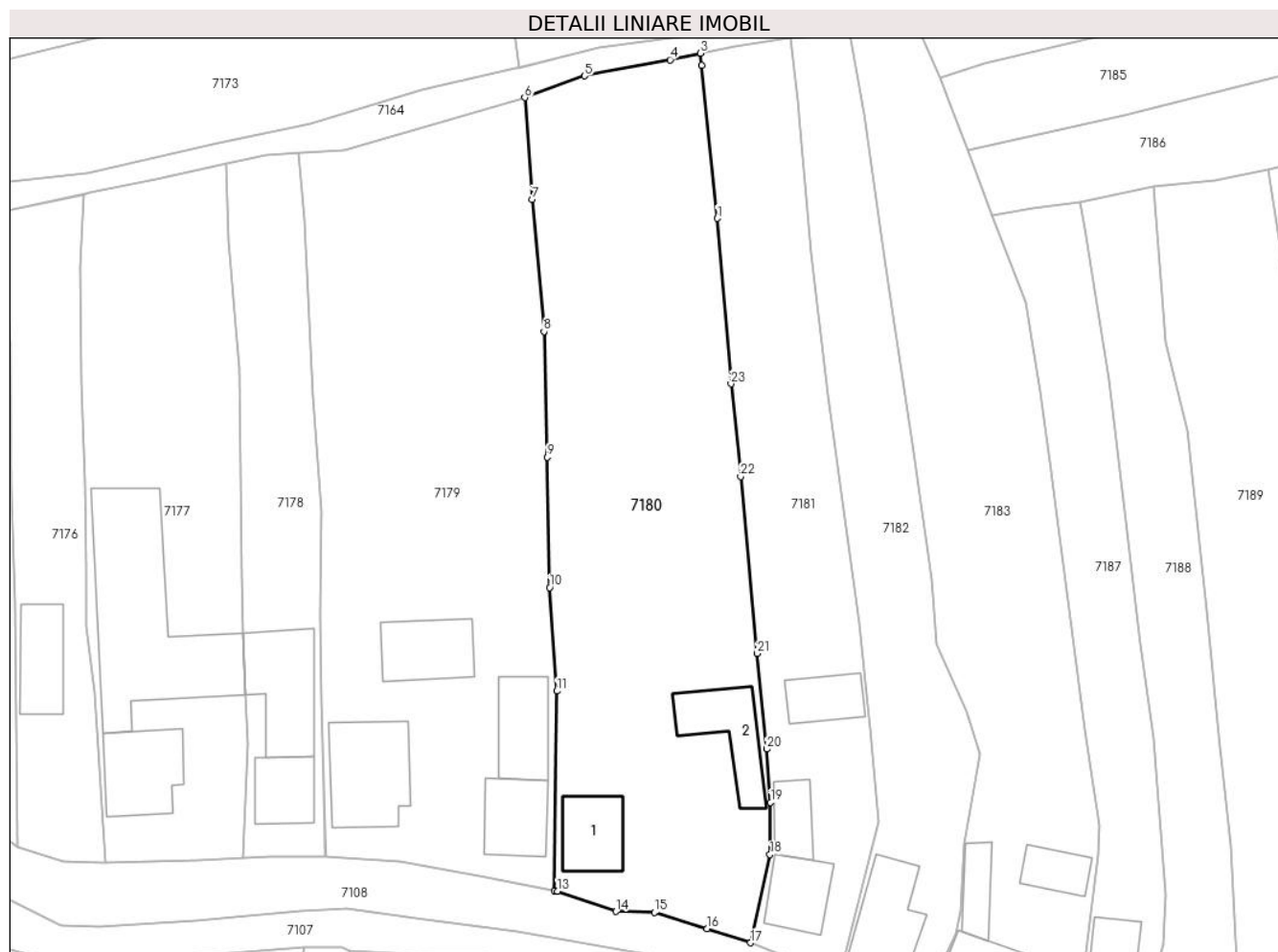
C. Partea III. SARCINI .

Inscrieri privind dezmembramintele dreptului de proprietate, drepturi reale de garanție și sarcini	Referințe
NU SUNT	

Teren

Nr cadastral	Suprafața (mp)*	Observații / Referințe
	3.622	

* Suprafața este determinată în planul de proiecție Stereo 70.



Date referitoare la teren

Crt	Categorie folosință	Intravilan	Suprafața (mp)	Tarla	Parcelă	Nr. topo	Observații / Referințe
1	curți constructii	DA	1.000	-	-	-	
2	faneata	DA	2.622	-	-	-	

Date referitoare la construcții

Crt	Număr	Destinație construcție	Supraf. (mp)	Situație juridică	Observații / Referințe
A1.1		construcții de locuințe	97	Cu acte	Nr. niveluri:3; S. construita la sol:97 mp; Casă de locuit, D+P+1, suprafața desfășurată de 291 mp.
A1.2		construcții anexa	122	Cu acte	Nr. niveluri:1; S. construita la sol:122 mp; Anexă, P, suprafața desfășurată de 122 mp.

Lungime Segmente

1) Valorile lungimilor segmentelor sunt obținute din proiecție în plan.

Punct început	X / Y	Punct sfârșit	X / Y	Lungime segment (** (m))	Punct început	X / Y	Punct sfârșit	X / Y	Lungime segment (** (m))
1	417.848,763 700.652,987	2	417.846,448 700.675,643	22.774	2	417.846,448 700.675,643	3	417.846,263 700.677,45	1.816
3	417.846,263 700.677,45	4	417.841,795 700.676,488	4.57	4	417.841,795 700.676,488	5	417.829,079 700.674,093	12.94

Punct început	X / Y	Punct sfârșit	X / Y	Lungime segment (** (m)
5	417.829,079 700.674,093	6	417.820,197 700.670,861	9.452
7	417.821,338 700.655,814	8	417.823,058 700.636,227	19.662
9	417.823,544 700.617,58	10	417.823,896 700.598,256	19.327
11	417.824,989 700.582,927	12	417.824,619 700.553,333	29.596
13	417.825,039 700.553,253	14	417.833,759 700.550,257	9.22
15	417.839,465 700.550,1	16	417.847,255 700.547,708	8.149
17	417.853,689 700.545,618	18	417.856,586 700.558,699	13.398
19	417.856,685 700.566,409	20	417.856,103 700.574,339	7.951
21	417.854,702 700.588,503	22	417.852,222 700.614,712	26.326
23	417.850,812 700.628,454	1	417.848,763 700.652,987	24.618

Punct început	X / Y	Punct sfârșit	X / Y	Lungime segment (** (m)
6	417.820,197 700.670,861	7	417.821,338 700.655,814	15.09
8	417.823,058 700.636,227	9	417.823,544 700.617,58	18.653
10	417.823,896 700.598,256	11	417.824,989 700.582,927	15.368
12	417.824,619 700.553,333	13	417.825,039 700.553,253	0.428
14	417.833,759 700.550,257	15	417.839,465 700.550,1	5.708
16	417.847,255 700.547,708	17	417.853,689 700.545,618	6.765
18	417.856,586 700.558,699	19	417.856,685 700.566,409	7.711
20	417.856,103 700.574,339	21	417.854,702 700.588,503	14.233
22	417.852,222 700.614,712	23	417.850,812 700.628,454	13.814

** Lungimile segmentelor sunt determinate în planul de proiecție Stereo 70 și sunt rotunjite la 1 milimetru.

*** Distanța dintre puncte este formată din segmente cumulate ce sunt mai mici decât valoarea 1 milimetru.

**DATE DESPRE IMOBILUL NR. 7181**

Oficiul de Cadastru și Publicitate Imobiliară MARAMURES
Biroul de Cadastru și Publicitate Imobiliară Sighetu Marmatiei

A. Partea I. Descrierea imobilului

TEREN Intravilan

Nr. CF vechi:1031

Nr. topografic:89

Adresa: Loc. Sat-Sugatag, Nr. 97, Jud. Maramures

Nr. Crt	Nr cadastral Nr. topografic	Suprafața* (mp)	Observații / Referințe
A1		1.976	Sector cadastral:16 Teren imprejmuit;

Construcții

Crt	Nr cadastral Nr. topografic	Adresa	Observații / Referințe
A1.1		Loc. Sat-Sugatag, Nr. 97, Jud. Maramures	Nr. niveluri:2; S. construita la sol:92 mp; Casă de locuit, D+P, suprafața desfășurată de 184 mp.
A1.2		Loc. Sat-Sugatag, Nr. 97, Jud. Maramures	Nr. niveluri:1; S. construita la sol:63 mp; Anexă, P, suprafața desfășurată de 63 mp.
A1.3		Loc. Sat-Sugatag, Nr. 97, Jud. Maramures	Nr. niveluri:1; S. construita la sol:74 mp; Anexă, P, suprafața desfășurată de 74 mp.

B. Partea II. Proprietari și acte

Inscrieri privitoare la dreptul de proprietate și alte drepturi reale		Referințe
7181 / 01/08/2024		
Act Normativ nr. Legea 7, din 13/03/1996 emis de Parlamentul României;		
B1	Intabulare, drept de PROPRIETATE, dobândit prin Lege, cota actuala 1/1 1) NEIDENTIFICAT NEIDENTIFICAT	A1
Act Administrativ nr. Adeverința nr. 5034, din 01/08/2024 emis de Primăria Ocna Șugatag;		
B2	Se notează posesia faptică în favoarea lui 1) POP PETRU	A1
Act Normativ nr. Legea 7, din 13/03/1996 emis de Parlamentul României;		
B3	Intabulare, drept de PROPRIETATE, dobândit prin Lege, cota actuala 1/1 1) POP PETRU	A1.1, A1.2, A1.3

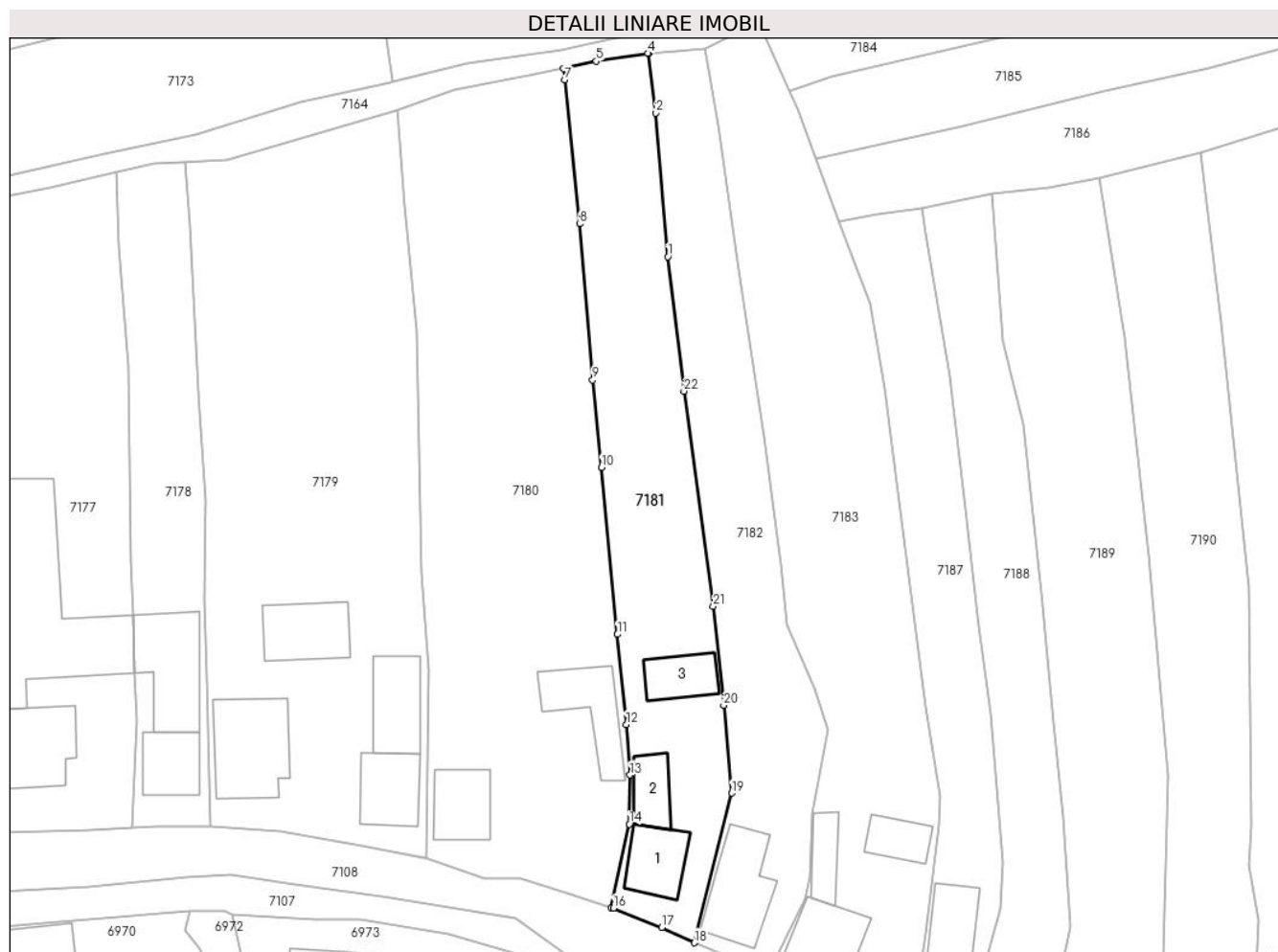
C. Partea III. SARCINI .

Inscrieri privind dezmembramintele dreptului de proprietate, drepturi reale de garanție și sarcini	Referințe
NU SUNT	

Teren

Nr cadastral	Suprafața (mp)*	Observații / Referințe
	1.976	

* Suprafața este determinată în planul de proiecție Stereo 70.



Date referitoare la teren

Crt	Categorie folosință	Intravilan	Suprafața (mp)	Tarla	Parcelă	Nr. topo	Observații / Referințe
1	curți constructii	DA	700	-	-	-	
2	faneata	DA	1.276	-	-	-	

Date referitoare la construcții

Crt	Număr	Destinație construcție	Supraf. (mp)	Situație juridică	Observații / Referințe
A1.1		construcții de locuințe	92	Cu acte	Nr. niveluri:2; S. construită la sol:92 mp; Casă de locuit, D+P, suprafața desfășurată de 184 mp.
A1.2		construcții anexa	63	Cu acte	Nr. niveluri:1; S. construită la sol:63 mp; Anexă, P, suprafața desfășurată de 63 mp.
A1.3		construcții anexa	74	Cu acte	Nr. niveluri:1; S. construită la sol:74 mp; Anexă, P, suprafața desfășurată de 74 mp.

Lungime Segmente

1) Valorile lungimilor segmentelor sunt obținute din proiecție în plan.

Punct început	X / Y	Punct sfârșit	X / Y	Lungime segment (** (m)
1	417.862,618 700.647,848	2	417.860,729 700.670,405	22.636

Punct început	X / Y	Punct sfârșit	X / Y	Lungime segment (** (m)
2	417.860,729 700.670,405	3	417.859,649 700.679,793	9.45

Punct început	X / Y	Punct sfârșit	X / Y	Lungime segment (** (m)	Punct început	X / Y	Punct sfârșit	X / Y	Lungime segment (** (m)
3	417.859,649 700.679,793	4	417.859,48 700.679,781	0.169	4	417.859,48 700.679,781	5	417.851,368 700.678,548	8.205
5	417.851,368 700.678,548	6	417.846,263 700.677,45	5.222	6	417.846,263 700.677,45	7	417.846,448 700.675,643	1.816
7	417.846,448 700.675,643	8	417.848,763 700.652,987	22.774	8	417.848,763 700.652,987	9	417.850,812 700.628,454	24.618
9	417.850,812 700.628,454	10	417.852,222 700.614,712	13.814	10	417.852,222 700.614,712	11	417.854,702 700.588,503	26.326
11	417.854,702 700.588,503	12	417.856,103 700.574,339	14.233	12	417.856,103 700.574,339	13	417.856,685 700.566,409	7.951
13	417.856,685 700.566,409	14	417.856,586 700.558,699	7.711	14	417.856,586 700.558,699	15	417.853,689 700.545,618	13.398
15	417.853,689 700.545,618	16	417.854,076 700.545,492	0.407	16	417.854,076 700.545,492	17	417.861,658 700.542,462	8.165
17	417.861,658 700.542,462	18	417.866,775 700.540,062	5.652	18	417.866,775 700.540,062	19	417.872,658 700.563,557	24.22
19	417.872,658 700.563,557	20	417.871,424 700.577,353	13.851	20	417.871,424 700.577,353	21	417.869,77 700.592,919	15.654
21	417.869,77 700.592,919	22	417.865,162 700.626,703	34.097	22	417.865,162 700.626,703	1	417.862,618 700.647,848	21.297

** Lungimile segmentelor sunt determinate în planul de proiecție Stereo 70 și sunt rotunjite la 1 milimetru.

*** Distanța dintre puncte este formată din segmente cumulate ce sunt mai mici decât valoarea 1 milimetru.

**DATE DESPRE IMOBILUL NR. 7182**

Oficiul de Cadastru și Publicitate Imobiliară MARAMURES
Biroul de Cadastru și Publicitate Imobiliară Sighetu Marmatiei

A. Partea I. Descrierea imobilului

TEREN Intravilan

Nr. CF vechi:1077

Nr. topografic:90

Adresa: Loc. Sat-Sugatag, Nr. 96, Jud. Maramures

Nr. Crt	Nr cadastral Nr. topografic	Suprafața* (mp)	Observații / Referințe
A1		1.731	Sector cadastral:16 Teren imprejmuit;

Construcții

Crt	Nr cadastral Nr. topografic	Adresa	Observații / Referințe
A1.1		Loc. Sat-Sugatag, Nr. 96, Jud. Maramures	Nr. niveluri:3; S. construita la sol:146 mp; Casă de locuit, D+P+M, suprafața desfășurată de 329 mp.

B. Partea II. Proprietari și acte

Inscrieri privitoare la dreptul de proprietate și alte drepturi reale		Referințe
7182 / 01/08/2024		
Act Normativ nr. Legea 7, din 13/03/1996 emis de Parlamentul României;		
B1	Intabulare, drept de PROPRIETATE, dobandit prin Lege, cota actuala 1/1 1) NEIDENTIFICAT NEIDENTIFICAT	A1
Act Administrativ nr. Adeverința nr. 5035, din 01/08/2024 emis de Primăria Ocna Șugatag;		
B2	Se notează posesia faptică în favoarea lui 1) POP ANUȚA 2) POP PARASCA-ILEANA	A1
Act Normativ nr. Legea 7, din 13/03/1996 emis de Parlamentul României;		
B3	Intabulare, drept de PROPRIETATE, dobandit prin Lege, cota actuala 1/1 1) POP ANUȚA 2) POP PARASCA-ILEANA	A1.1

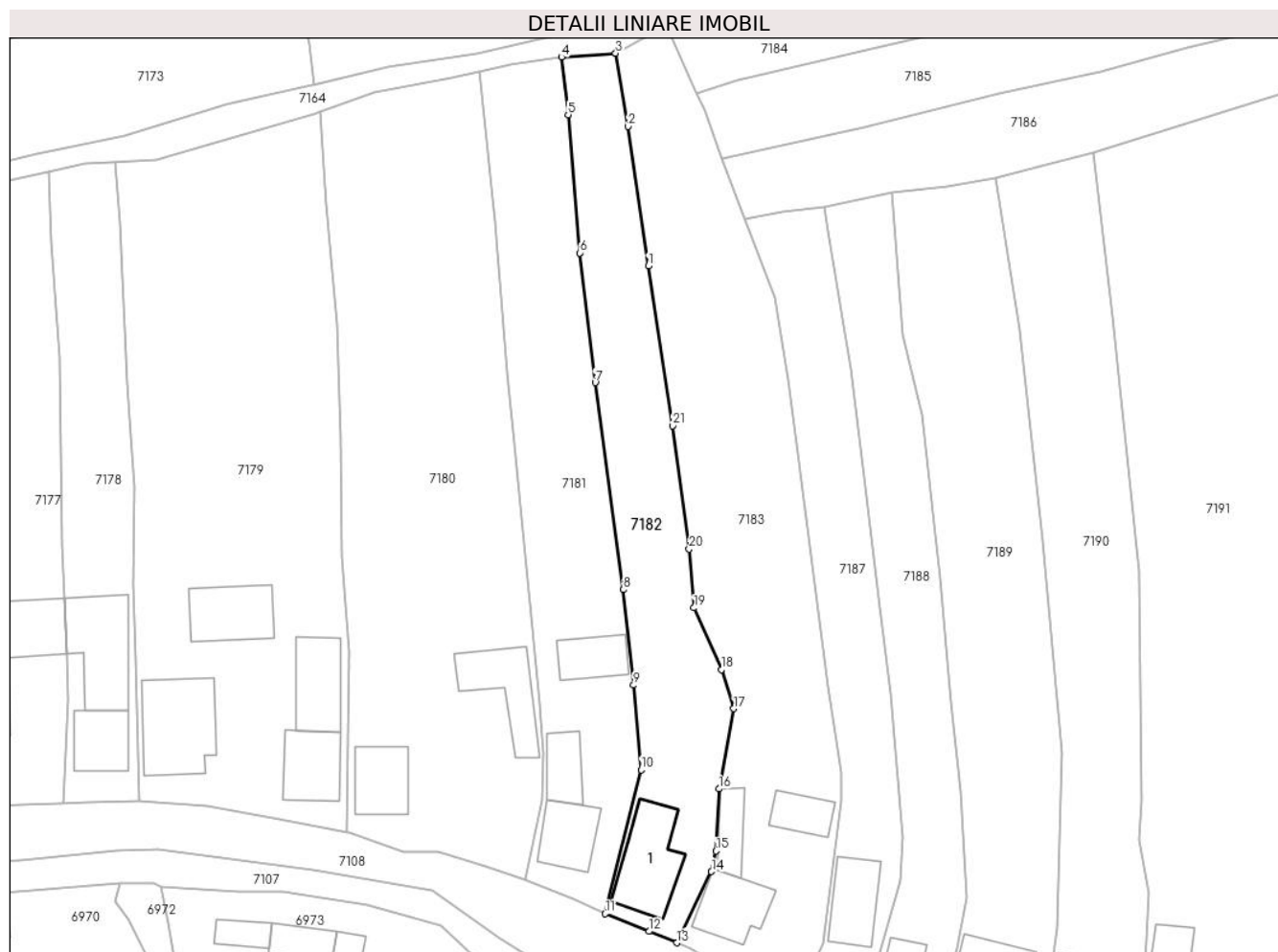
C. Partea III. SARCINI .

Inscrieri privind dezmembramintele dreptului de proprietate, drepturi reale de garanție și sarcini	Referințe
NU SUNT	

Teren

Nr cadastral	Suprafața (mp)*	Observații / Referințe
	1.731	

* Suprafața este determinată în planul de proiecție Stereo 70.



Date referitoare la teren

Crt	Categorie folosință	Intra vilan	Suprafața (mp)	Tarla	Parcelă	Nr. topo	Observații / Referințe
1	curti constructii	DA	300	-	-	-	
2	faneata	DA	1.431	-	-	-	

Date referitoare la construcții

Crt	Număr	Destinație construcție	Supraf. (mp)	Situație juridică	Observații / Referințe
A1.1		construcții de locuințe	146	Cu acte	Nr. niveluri:3; S. construita la sol:146 mp; Casă de locuit, D+P+M, suprafața desfășurată de 329 mp.

Lungime Segmente

1) Valorile lungimilor segmentelor sunt obținute din proiecție în plan.

Punct început	X / Y	Punct sfârșit	X / Y	Lungime segment (** (m))
1	417.873,829 700.645,705	2	417.870,5 700.668,477	23.014
3	417.868,493 700.680,42	4	417.859,649 700.679,793	8.866

Punct început	X / Y	Punct sfârșit	X / Y	Lungime segment (** (m))
2	417.870,5 700.668,477	3	417.868,493 700.680,42	12.11
4	417.859,649 700.679,793	5	417.860,729 700.670,405	9.45

Punct început	X / Y	Punct sfârșit	X / Y	Lungime segment (** (m)
5	417.860,729 700.670,405	6	417.862,618 700.647,848	22.636
7	417.865,162 700.626,703	8	417.869,77 700.592,919	34.097
9	417.871,424 700.577,353	10	417.872,658 700.563,557	13.851
11	417.866,775 700.540,062	12	417.873,956 700.537,181	7.737
13	417.878,506 700.535,33	14	417.884,136 700.546,932	12.896
15	417.884,904 700.550,305	16	417.885,358 700.560,426	10.131
17	417.887,79 700.573,514	18	417.885,786 700.579,899	6.692
19	417.881,295 700.589,961	20	417.880,489 700.599,542	9.615
21	417.877,765 700.619,67	1	417.873,829 700.645,705	26.331

Punct început	X / Y	Punct sfârșit	X / Y	Lungime segment (** (m)
6	417.862,618 700.647,848	7	417.865,162 700.626,703	21.297
8	417.869,77 700.592,919	9	417.871,424 700.577,353	15.654
10	417.872,658 700.563,557	11	417.866,775 700.540,062	24.22
12	417.873,956 700.537,181	13	417.878,506 700.535,33	4.912
14	417.884,136 700.546,932	15	417.884,904 700.550,305	3.459
16	417.885,358 700.560,426	17	417.887,79 700.573,514	13.312
18	417.885,786 700.579,899	19	417.881,295 700.589,961	11.019
20	417.880,489 700.599,542	21	417.877,765 700.619,67	20.311

** Lungimile segmentelor sunt determinate în planul de proiecție Stereo 70 și sunt rotunjite la 1 milimetru.

*** Distanța dintre puncte este formată din segmente cumulate ce sunt mai mici decât valoarea 1 milimetru.

**DATE DESPRE IMOBILUL NR. 7183**

Oficiul de Cadastru și Publicitate Imobiliară MARAMURES
Biroul de Cadastru și Publicitate Imobiliară Sighetu Marmatiei

A. Partea I. Descrierea imobilului

TEREN Intravilan

Nr. CF vechi:51023

Nr. topografic:91

Adresa: Loc. Sat-Sugatag, Nr. 95, Jud. Maramures

Nr. Crt	Nr cadastral Nr. topografic	Suprafața* (mp)	Observații / Referințe
A1		2.820	Sector cadastral:16 Teren imprejmuit;

Construcții

Crt	Nr cadastral Nr. topografic	Adresa	Observații / Referințe
A1.1		Loc. Sat-Sugatag, Nr. 95, Jud. Maramures	Nr. niveluri:2; S. construita la sol:103 mp; Casă de locuit, D+P, suprafața desfășurată de 206 mp.
A1.2		Loc. Sat-Sugatag, Nr. 95, Jud. Maramures	Nr. niveluri:1; S. construita la sol:55 mp; Anexă, P, suprafața desfășurată de 55 mp.
A1.3		Loc. Sat-Sugatag, Nr. 95, Jud. Maramures	Nr. niveluri:1; S. construita la sol:58 mp; Anexă, P, suprafața desfășurată de 58 mp.

B. Partea II. Proprietari și acte

Inscrieri privitoare la dreptul de proprietate și alte drepturi reale		Referințe
7183 / 01/08/2024		
Act Normativ nr. Legea 7, din 13/03/1996 emis de Parlamentul României;		
B1	Intabulare, drept de PROPRIETATE, dobandit prin Lege, cota actuala 1/1 1) NEIDENTIFICAT NEIDENTIFICAT	A1
Act Administrativ nr. Adeverința nr. 5036, din 01/08/2024 emis de Primăria Ocna Șugatag;		
B2	Se notează posesia faptică în favoarea lui 1) ȘTEȚI IOAN-NICOARĂ	A1
Act Normativ nr. Legea 7, din 13/03/1996 emis de Parlamentul României;		
B3	Intabulare, drept de PROPRIETATE, dobandit prin Lege, cota actuala 1/1 1) ȘTEȚI IOAN-NICOARĂ	A1.1, A1.2, A1.3

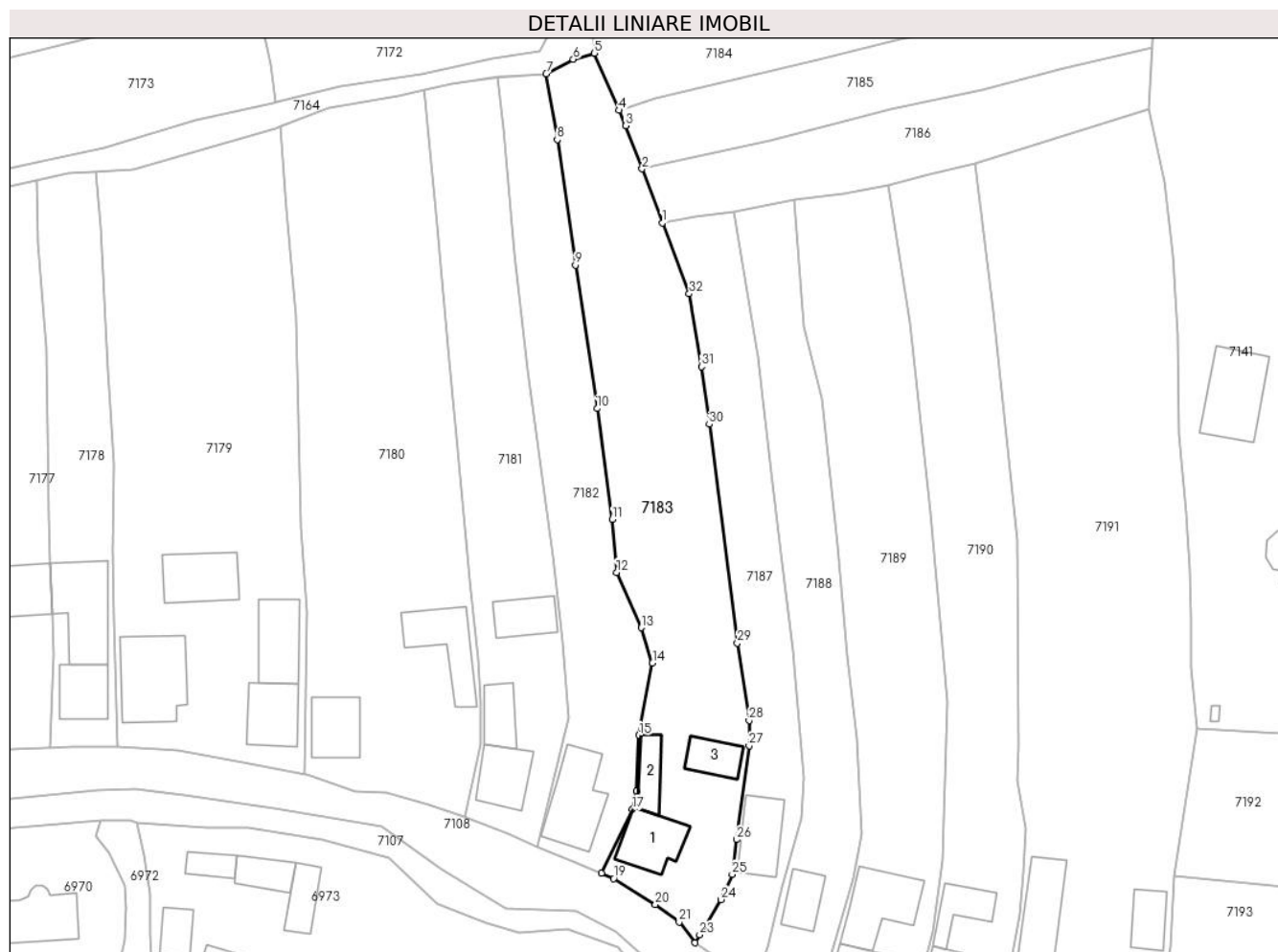
C. Partea III. SARCINI .

Inscrieri privind dezmembramintele dreptului de proprietate, drepturi reale de garanție și sarcini	Referințe
NU SUNT	

Teren

Nr cadastral	Suprafața (mp)*	Observații / Referințe
	2.820	

* Suprafața este determinată în planul de proiecție Stereo 70.



Date referitoare la teren

Crt	Categorie folosință	Intravilan	Suprafața (mp)	Tarla	Parcelă	Nr. topo	Observații / Referințe
1	curți constructii	DA	700	-	-	-	
2	faneata	DA	2.120	-	-	-	

Date referitoare la construcții

Crt	Număr	Destinație construcție	Supraf. (mp)	Situație juridică	Observații / Referințe
A1.1		construcții de locuințe	103	Cu acte	Nr. niveluri:2; S. construită la sol:103 mp; Casă de locuit, D+P, suprafața desfășurată de 206 mp.
A1.2		construcții anexa	55	Cu acte	Nr. niveluri:1; S. construită la sol:55 mp; Anexă, P, suprafața desfășurată de 55 mp.
A1.3		construcții anexa	58	Cu acte	Nr. niveluri:1; S. construită la sol:58 mp; Anexă, P, suprafața desfășurată de 58 mp.

Lungime Segmente

1) Valorile lungimilor segmentelor sunt obținute din proiecție în plan.

Punct început	X / Y	Punct sfârșit	X / Y	Lungime segment (** (m)	Punct început	X / Y	Punct sfârșit	X / Y	Lungime segment (** (m)
1	417.889,574 700.653,369	2	417.885,914 700.663,156	10.449	2	417.885,914 700.663,156	3	417.882,973 700.671,019	8.395

Punct început	X / Y	Punct sfârșit	X / Y	Lungime segment (** (m)
3	417.882,973 700.671,019	4	417.881,764 700.673,792	3.025
5	417.877,254 700.684,133	6	417.873,418 700.683,014	3.996
7	417.868,493 700.680,42	8	417.870,5 700.668,477	12.11
9	417.873,829 700.645,705	10	417.877,765 700.619,67	26.331
11	417.880,489 700.599,542	12	417.881,295 700.589,961	9.615
13	417.885,786 700.579,899	14	417.887,79 700.573,514	6.692
15	417.885,358 700.560,426	16	417.884,904 700.550,305	10.131
17	417.884,136 700.546,932	18	417.878,506 700.535,33	12.896
19	417.880,759 700.534,413	20	417.888,341 700.529,697	8.929
21	417.892,629 700.526,518	22	417.895,515 700.522,753	4.744
23	417.896,376 700.524,201	24	417.900,183 700.530,6	7.446
25	417.902,28 700.535,176	26	417.903,074 700.541,477	6.351
27	417.905,336 700.558,484	28	417.905,346 700.563,072	4.588
29	417.903,203 700.577,136	30	417.898,088 700.616,814	40.006
31	417.896,715 700.627,26	32	417.894,468 700.640,504	13.433

Punct început	X / Y	Punct sfârșit	X / Y	Lungime segment (** (m)
4	417.881,764 700.673,792	5	417.877,254 700.684,133	11.282
6	417.873,418 700.683,014	7	417.868,493 700.680,42	5.566
8	417.870,5 700.668,477	9	417.873,829 700.645,705	23.014
10	417.877,765 700.619,67	11	417.880,489 700.599,542	20.311
12	417.881,295 700.589,961	13	417.885,786 700.579,899	11.019
14	417.887,79 700.573,514	15	417.885,358 700.560,426	13.312
16	417.884,904 700.550,305	17	417.884,136 700.546,932	3.459
18	417.878,506 700.535,33	19	417.880,759 700.534,413	2.432
20	417.888,341 700.529,697	21	417.892,629 700.526,518	5.338
22	417.895,515 700.522,753	23	417.896,376 700.524,201	1.685
24	417.900,183 700.530,6	25	417.902,28 700.535,176	5.034
26	417.903,074 700.541,477	27	417.905,336 700.558,484	17.157
28	417.905,346 700.563,072	29	417.903,203 700.577,136	14.226
30	417.898,088 700.616,814	31	417.896,715 700.627,26	10.536
32	417.894,468 700.640,504	1	417.889,574 700.653,369	13.764

** Lungimile segmentelor sunt determinate în planul de proiecție Stereo 70 și sunt rotunjite la 1 milimetru.

*** Distanța dintre puncte este formată din segmente cumulate ce sunt mai mici decât valoarea 1 milimetru.

**DATE DESPRE IMOBILUL NR. 7184**

Oficiul de Cadastru și Publicitate Imobiliară MARAMURES
Biroul de Cadastru și Publicitate Imobiliară Sighetu Marmatiei

A. Partea I. Descrierea imobilului

TEREN Extravilan

Nr. CF vechi:1516
Nr. topografic:2191/a

Adresa: Jud. Maramures

Nr. Crt	Nr cadastral Nr. topografic	Suprafața* (mp)	Observații / Referințe
A1		1.968	Sector cadastral:16 Teren neimprejmuit;

B. Partea II. Proprietari și acte

Inscrieri privitoare la dreptul de proprietate și alte drepturi reale		Referințe
7184 / 01/08/2024		
Act Normativ nr. Legea 7, din 13/03/1996 emis de Parlamentul României;		
B1	Intabulare, drept de PROPRIETATE, dobândit prin Lege, cota actuala 1/1 1) NEIDENTIFICAT NEIDENTIFICAT	A1
Act Administrativ nr. Adeverința 5037, din 01/08/2024 emis de Primăria Ocna Șugatag;		
B2	se notează posesia faptică în favoarea lui 1) MESAROȘ NISTOR	A1

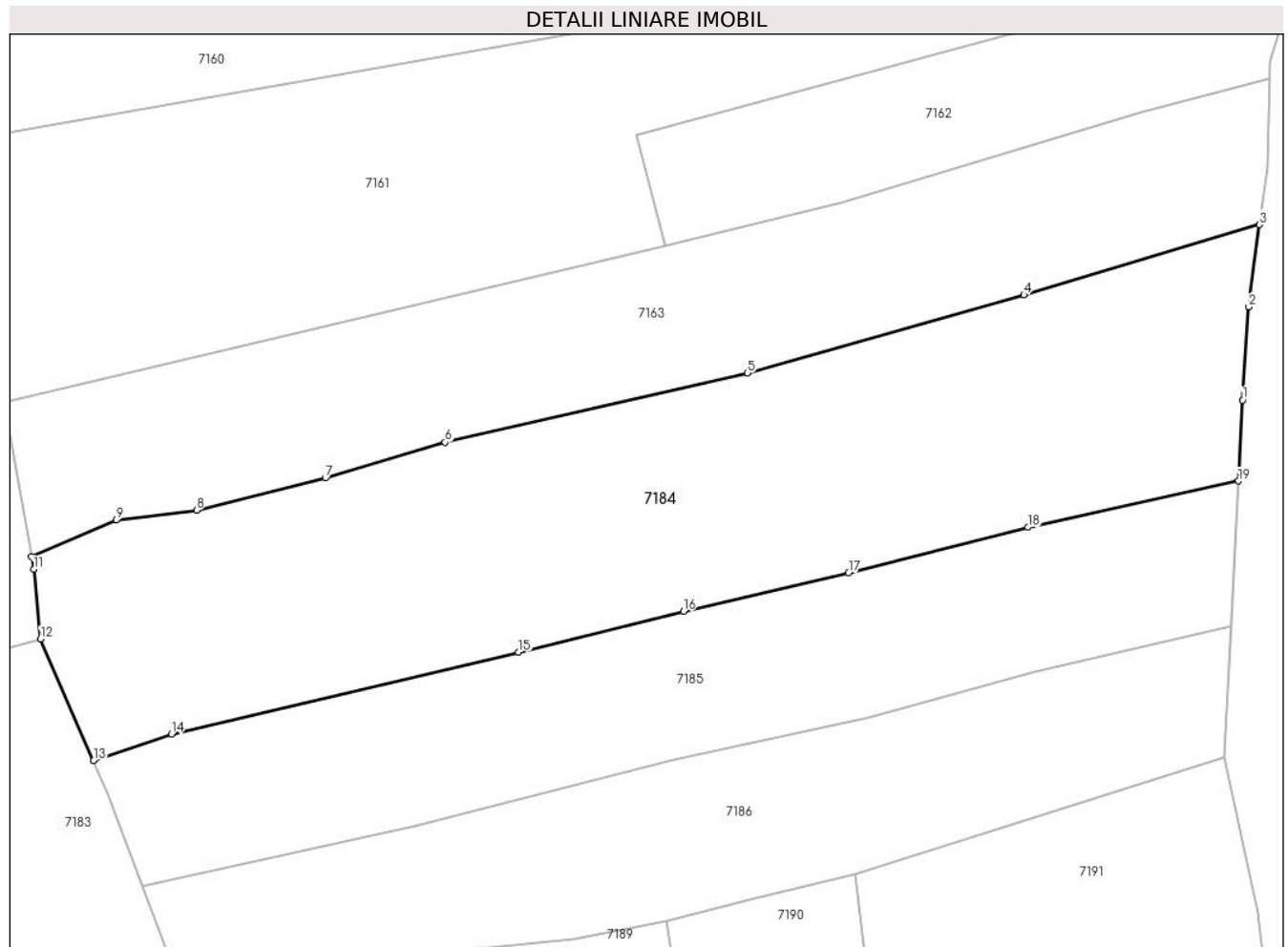
C. Partea III. SARCINI .

Inscrieri privind dezmembramintele dreptului de proprietate, drepturi reale de garanție și sarcini	Referințe
NU SUNT	

Teren

Nr cadastral	Suprafața (mp)*	Observații / Referințe
	1.968	

* Suprafața este determinată în planul de proiecție Stereo 70.



Date referitoare la teren

Crt	Categorie folosință	Intra vilan	Suprafața (mp)	Tarla	Parcelă	Nr. topo	Observații / Referințe
1	faneata	NU	1.968	-	-	-	

Lungime Segmente

1) Valorile lungimilor segmentelor sunt obținute din proiecție în plan.

Punct început	X / Y	Punct sfârșit	X / Y	Lungime segment (** (m)
1	417.979,468 700.704,423	2	417.979,979 700.712,327	7.921
2	417.979,979 700.712,327	3	417.980,901 700.719,329	7.062
3	417.980,901 700.719,329	4	417.960,867 700.713,35	20.907
4	417.960,867 700.713,35	5	417.937,366 700.706,721	24.418
5	417.937,366 700.706,721	6	417.911,642 700.700,836	26.389

Punct început	X / Y	Punct sfârșit	X / Y	Lungime segment (** (m)
6	417.911,642 700.700,836	7	417.901,458 700.697,803	10.626
7	417.901,458 700.697,803	8	417.890,524 700.695,063	11.272
8	417.890,524 700.695,063	9	417.883,673 700.694,222	6.902
9	417.883,673 700.694,222	10	417.876,476 700.691,094	7.847
10	417.876,476 700.691,094	11	417.876,66 700.690,036	1.074
11	417.876,66 700.690,036	12	417.877,254 700.684,133	5.933
12	417.877,254 700.684,133	13	417.881,764 700.673,792	11.282
13	417.881,764 700.673,792	14	417.888,367 700.676,045	6.977
14	417.888,367 700.676,045	15	417.917,9 700.683,001	30.341
15	417.917,9 700.683,001	16	417.931,916 700.686,468	14.438
16	417.931,916 700.686,468	17	417.945,956 700.689,741	14.416
17	417.945,956 700.689,741	18	417.961,229 700.693,611	15.756
18	417.961,229 700.693,611	19	417.979,113 700.697,534	18.309
19	417.979,113 700.697,534	1	417.979,468 700.704,423	6.898

** Lungimile segmentelor sunt determinate în planul de proiecție Stereo 70 și sunt rotunjite la 1 milimetru.

*** Distanța dintre puncte este formată din segmente cumulate ce sunt mai mici decât valoarea 1 milimetru.

**DATE DESPRE IMOBILUL NR. 7185**

Oficiul de Cadastru și Publicitate Imobiliară MARAMURES
Biroul de Cadastru și Publicitate Imobiliară Sighetu Marmatiei

A. Partea I. Descrierea imobilului

TEREN Extravilan

Nr. CF vechi:132
Nr. topografic:2190/a

Adresa: Jud. Maramures

Nr. Crt	Nr cadastral Nr. topografic	Suprafața* (mp)	Observații / Referințe
A1		1.183	Sector cadastral:16 Teren neimprejmuit;

B. Partea II. Proprietari și acte

Inscrieri privitoare la dreptul de proprietate și alte drepturi reale		Referințe
7185 / 01/08/2024		
Act Normativ nr. Legea 7, din 13/03/1996 emis de Parlamentul României;		
B1	Intabulare, drept de PROPRIETATE, dobândit prin Lege, cota actuala 1/1 1) NEIDENTIFICAT NEIDENTIFICAT	A1
Act Administrativ nr. Adeverința 5038, din 01/08/2024 emis de Primăria Ocna Șugatag;		
B2	se notează posesia faptică în favoarea lui 1) BLEDEA IOAN	A1

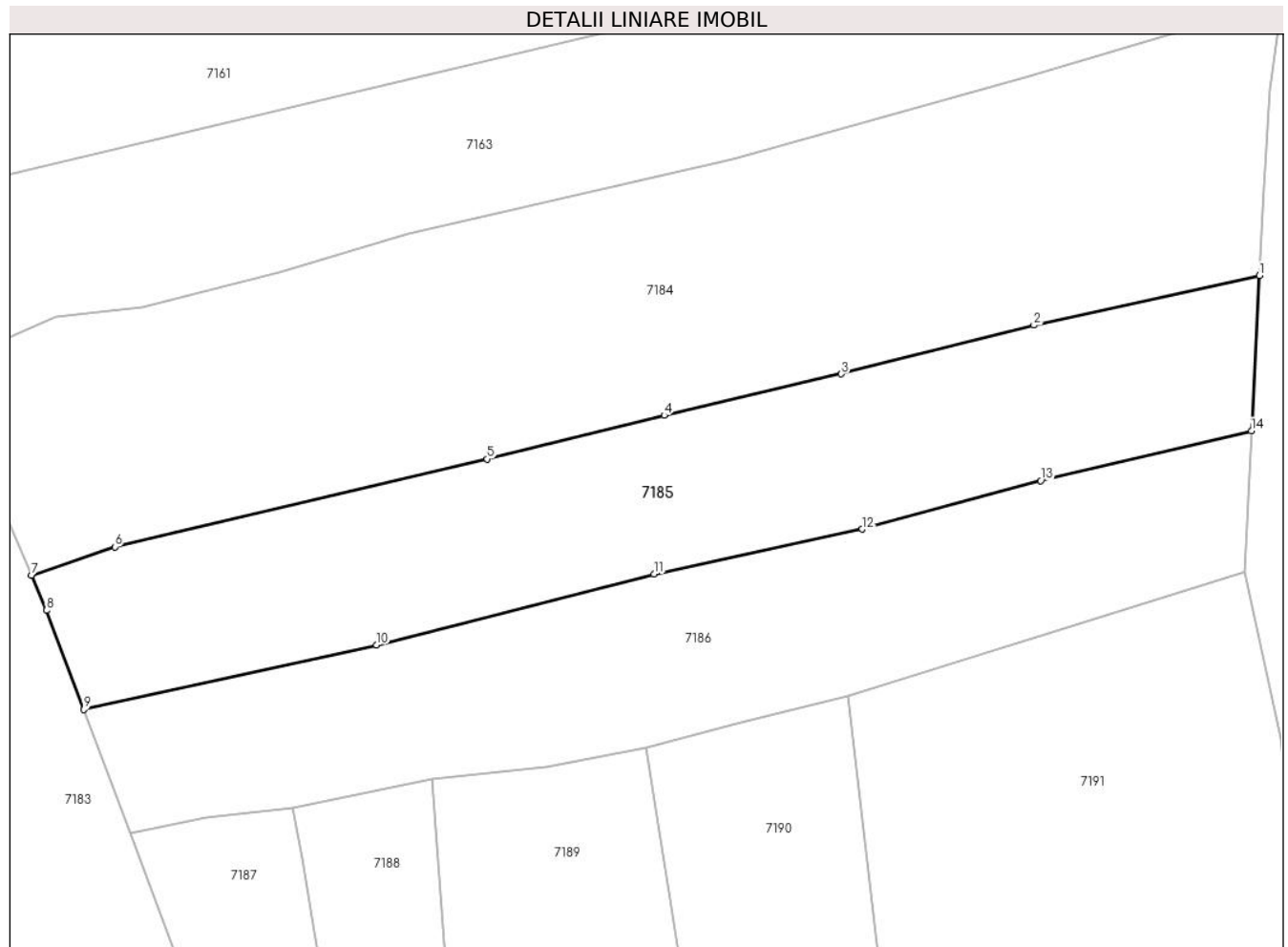
C. Partea III. SARCINI .

Inscrieri privind dezmembramintele dreptului de proprietate, drepturi reale de garanție și sarcini	Referințe
NU SUNT	

Teren

Nr cadastral	Suprafața (mp)*	Observații / Referințe
	1.183	

* Suprafața este determinată în planul de proiecție Stereo 70.



Date referitoare la teren

Crt	Categorie folosință	Intra vilan	Suprafața (mp)	Tarla	Parcelă	Nr. topo	Observații / Referințe
1	faneata	NU	1.183	-	-	-	

Lungime Segmente

1) Valorile lungimilor segmentelor sunt obținute din proiecție în plan.

Punct început	X / Y	Punct sfârșit	X / Y	Lungime segment (** (m)
1	417.979,113 700.697,534	2	417.961,229 700.693,611	18.309
2	417.961,229 700.693,611	3	417.945,956 700.689,741	15.756
3	417.945,956 700.689,741	4	417.931,916 700.686,468	14.416
4	417.931,916 700.686,468	5	417.917,9 700.683,001	14.438
5	417.917,9 700.683,001	6	417.888,367 700.676,045	30.341

Punct început	X / Y	Punct sfârșit	X / Y	Lungime segment (** (m)
6	417.888,367 700.676,045	7	417.881,764 700.673,792	6.977
7	417.881,764 700.673,792	8	417.882,973 700.671,019	3.025
8	417.882,973 700.671,019	9	417.885,914 700.663,156	8.395
9	417.885,914 700.663,156	10	417.909,113 700.668,283	23.759
10	417.909,113 700.668,283	11	417.931,133 700.673,878	22.72
11	417.931,133 700.673,878	12	417.947,633 700.677,449	16.882
12	417.947,633 700.677,449	13	417.961,771 700.681,278	14.647
13	417.961,771 700.681,278	14	417.978,48 700.685,223	17.168
14	417.978,48 700.685,223	1	417.979,113 700.697,534	12.327

** Lungimile segmentelor sunt determinate în planul de proiecție Stereo 70 și sunt rotunjite la 1 milimetru.

*** Distanța dintre puncte este formată din segmente cumulate ce sunt mai mici decât valoarea 1 milimetru.

**DATE DESPRE IMOBILUL NR. 7186**

Oficiul de Cadastru și Publicitate Imobiliară MARAMURES
Biroul de Cadastru și Publicitate Imobiliară Sighetu Marmatiei

A. Partea I. Descrierea imobilului

TEREN Necunoscut

Nr. CF vechi:1074
Nr. topografic:2189/a

Adresa: Loc. Sat-Sugatag, Jud. Maramures

Nr. Crt	Nr cadastral Nr. topografic	Suprafața* (mp)	Observații / Referințe
A1		1.102	Sector cadastral:16 Teren neimprejmuit;

B. Partea II. Proprietari și acte

Inscrieri privitoare la dreptul de proprietate și alte drepturi reale		Referințe
7186 / 01/08/2024		
Act Normativ nr. Legea 7, din 13/03/1996 emis de Parlamentul României;		
B1	Intabulare, drept de PROPRIETATE, dobândit prin Lege, cota actuala 1/1 1) NEIDENTIFICAT NEIDENTIFICAT	A1
Act Administrativ nr. Adeverința 5039, din 01/08/2024 emis de Primăria Ocna Șugatag;		
B2	se notează posesia faptică în favoarea lui 1) BOLOHA GĂVRIL	A1

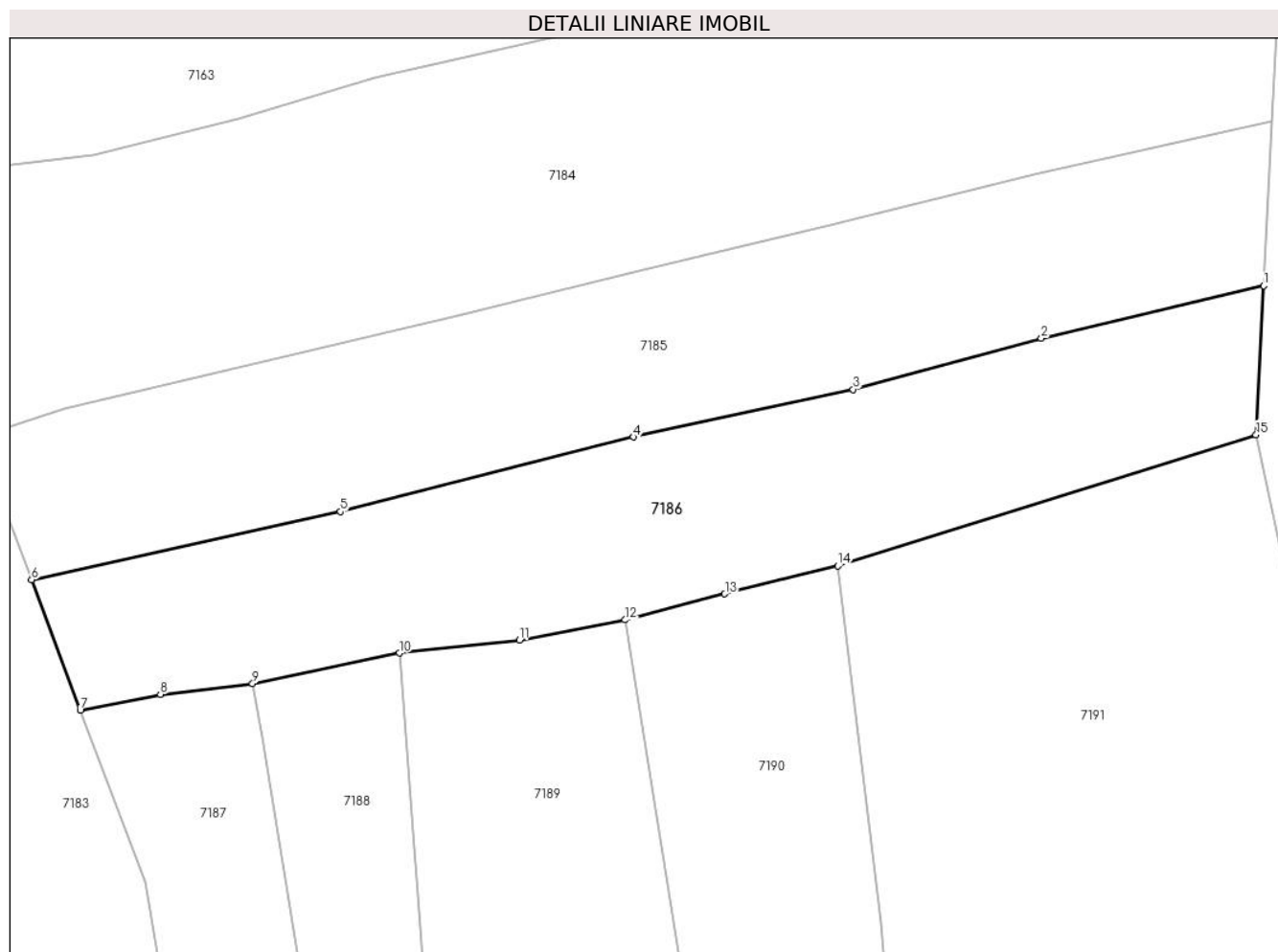
C. Partea III. SARCINI .

Inscrieri privind dezmembramintele dreptului de proprietate, drepturi reale de garanție și sarcini	Referințe
NU SUNT	

Teren

Nr cadastral	Suprafața (mp)*	Observații / Referințe
	1.102	

* Suprafața este determinată în planul de proiecție Stereo 70.



Date referitoare la teren

Crt	Categorie folosință	Intra vilan	Suprafața (mp)	Tarla	Parcelă	Nr. topo	Observații / Referințe
1	faneata	DA	302	-	-	-	
2	faneata	NU	800	-	-	-	

Lungime Segmente

1) Valorile lungimilor segmentelor sunt obținute din proiecție în plan.

Punct început	X / Y	Punct sfârșit	X / Y	Lungime segment (** (m)
1	417.978,48 700.685,223	2	417.961,771 700.681,278	17.168
2	417.961,771 700.681,278	3	417.947,633 700.677,449	14.647
3	417.947,633 700.677,449	4	417.931,133 700.673,878	16.882
4	417.931,133 700.673,878	5	417.909,113 700.668,283	22.72

Punct început	X / Y	Punct sfârşit	X / Y	Lungime segment (** (m)
5	417.909,113 700.668,283	6	417.885,914 700.663,156	23.759
6	417.885,914 700.663,156	7	417.889,574 700.653,369	10.449
7	417.889,574 700.653,369	8	417.895,593 700.654,565	6.137
8	417.895,593 700.654,565	9	417.902,514 700.655,358	6.966
9	417.902,514 700.655,358	10	417.913,544 700.657,658	11.267
10	417.913,544 700.657,658	11	417.922,566 700.658,616	9.073
11	417.922,566 700.658,616	12	417.930,502 700.660,142	8.081
12	417.930,502 700.660,142	13	417.937,993 700.662,096	7.742
13	417.937,993 700.662,096	14	417.946,477 700.664,194	8.74
14	417.946,477 700.664,194	15	417.977,904 700.674,042	32.934
15	417.977,904 700.674,042	1	417.978,48 700.685,223	11.196

** Lungimile segmentelor sunt determinate în planul de proiecţie Stereo 70 şi sunt rotunjite la 1 milimetru.

*** Distanţa dintre puncte este formată din segmente cumulate ce sunt mai mici decât valoarea 1 milimetru.

**DATE DESPRE IMOBILUL NR. 7187**

Oficiul de Cadastru și Publicitate Imobiliară MARAMURES
Biroul de Cadastru și Publicitate Imobiliară Sighetu Marmatiei

A. Partea I. Descrierea imobilului

TEREN Intravilan

Nr. CF vechi:559

Adresa: Loc. Sat-Sugatag, Nr. 94, Jud. Maramures

Nr. Crt	Nr cadastral Nr. topografic	Suprafața* (mp)	Observații / Referințe
A1		1.436	Sector cadastral:16 Teren imprejmuit; parte din nr. topo. 92

Construcții

Crt	Nr cadastral Nr. topografic	Adresa	Observații / Referințe
A1.1		Loc. Sat-Sugatag, Nr. 94, Jud. Maramures	Nr. niveluri:2; S. construita la sol:99 mp; Casă de locuit, P+1, suprafața desfășurată de 198 mp.

B. Partea II. Proprietari și acte

Inscrieri privitoare la dreptul de proprietate și alte drepturi reale		Referințe
7187 / 01/08/2024		
Act Normativ nr. Legea 7, din 13/03/1996 emis de Parlamentul României;		
B1	Intabulare, drept de PROPRIETATE, dobandit prin Lege, cota actuala 1/1 1) NEIDENTIFICAT NEIDENTIFICAT	A1
Act Administrativ nr. Adeverința nr. 5040, din 01/08/2024 emis de Primăria Ocna Șugatag;		
B2	Se notează posesia faptică în favoarea lui 1) VELEA GHEORGHE	A1
Act Normativ nr. Legea 7, din 13/03/1996 emis de Parlamentul României;		
B3	Intabulare, drept de PROPRIETATE, dobandit prin Lege, cota actuala 1/1 1) VELEA GHEORGHE	A1.1

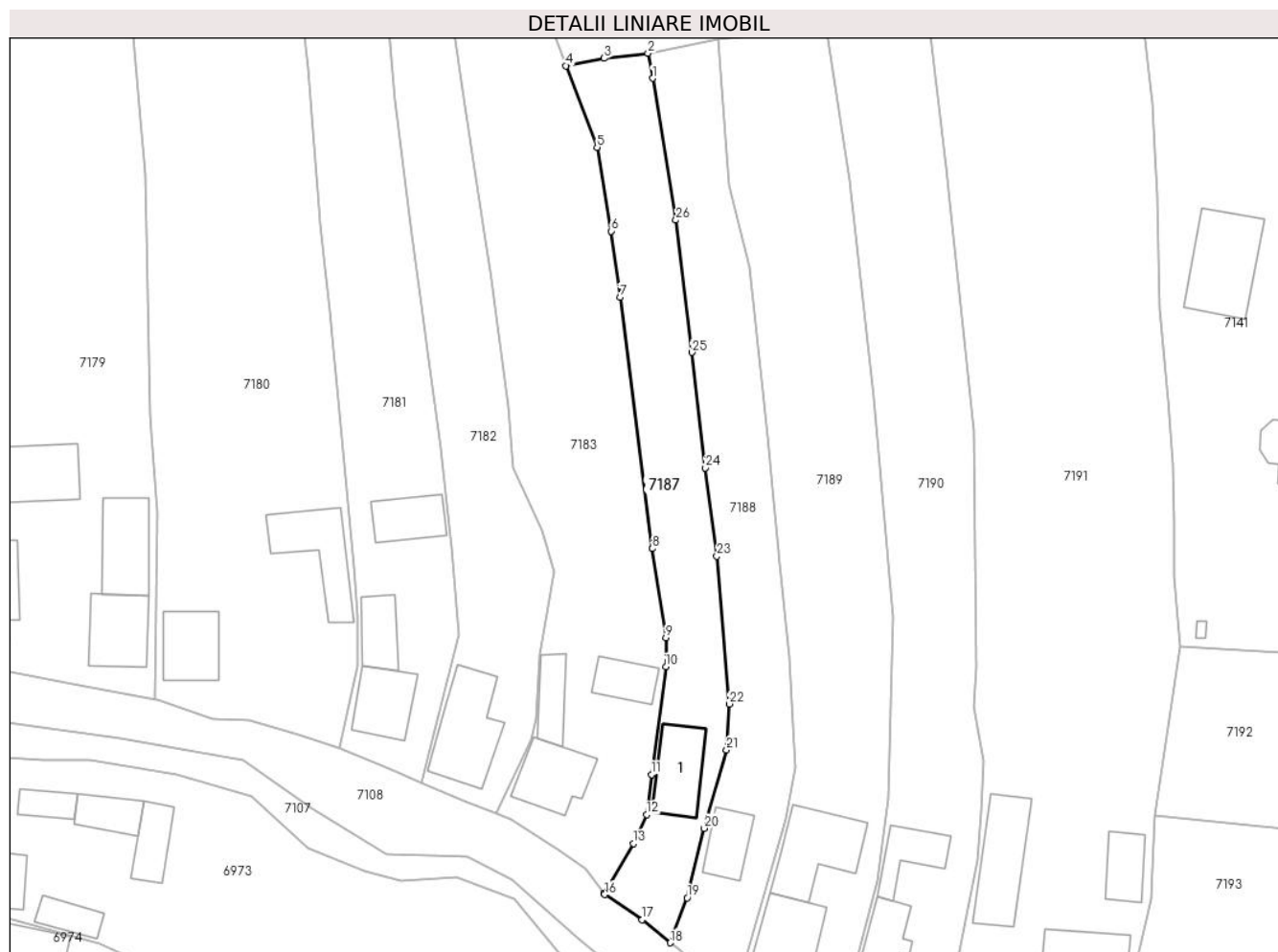
C. Partea III. SARCINI .

Inscrieri privind dezmembramintele dreptului de proprietate, drepturi reale de garanție și sarcini	Referințe
NU SUNT	

Teren

Nr cadastral	Suprafața (mp)*	Observații / Referințe
	1.436	parte din nr. topo. 92

* Suprafața este determinată în planul de proiecție Stereo 70.



Date referitoare la teren

Crt	Categorie folosință	Intravilan	Suprafața (mp)	Tarla	Parcelă	Nr. topo	Observații / Referințe
1	curti constructii	DA	350	-	-	-	
2	faneata	DA	1.086	-	-	-	

Date referitoare la construcții

Crt	Număr	Destinație construcție	Supraf. (mp)	Situație juridică	Observații / Referințe
A1.1		construcții de locuințe	99	Cu acte	Nr. niveluri:2; S. construita la sol:99 mp; Casă de locuit, P+1, suprafața desfășurată de 198 mp.

Lungime Segmente

1) Valorile lungimilor segmentelor sunt obținute din proiecție în plan.

Punct început	X / Y	Punct sfârșit	X / Y	Lungime segment (** (m)
1	417.903,249 700.651,386	2	417.902,514 700.655,358	4.039
3	417.895,593 700.654,565	4	417.889,574 700.653,369	6.137

Punct început	X / Y	Punct sfârșit	X / Y	Lungime segment (** (m)
2	417.902,514 700.655,358	3	417.895,593 700.654,565	6.966
4	417.889,574 700.653,369	5	417.894,468 700.640,504	13.764

Punct început	X / Y	Punct sfârșit	X / Y	Lungime segment (** (m)
5	417.894,468 700.640,504	6	417.896,715 700.627,26	13.433
7	417.898,088 700.616,814	8	417.903,203 700.577,136	40.006
9	417.905,346 700.563,072	10	417.905,336 700.558,484	4.588
11	417.903,074 700.541,477	12	417.902,28 700.535,176	6.351
13	417.900,183 700.530,6	14	417.896,376 700.524,201	7.446
15	417.895,515 700.522,753	16	417.895,698 700.522,514	0.301
17	417.901,605 700.518,542	18	417.906,055 700.514,917	5.74
19	417.908,711 700.522,001	20	417.911,411 700.532,976	11.302
21	417.914,922 700.545,383	22	417.915,355 700.552,63	7.26
23	417.913,397 700.575,946	24	417.911,597 700.589,903	14.073
25	417.909,443 700.608,137	26	417.906,931 700.628,996	21.01

Punct început	X / Y	Punct sfârșit	X / Y	Lungime segment (** (m)
6	417.896,715 700.627,26	7	417.898,088 700.616,814	10.536
8	417.903,203 700.577,136	9	417.905,346 700.563,072	14.226
10	417.905,336 700.558,484	11	417.903,074 700.541,477	17.157
12	417.902,28 700.535,176	13	417.900,183 700.530,6	5.034
14	417.896,376 700.524,201	15	417.895,515 700.522,753	1.685
16	417.895,698 700.522,514	17	417.901,605 700.518,542	7.118
18	417.906,055 700.514,917	19	417.908,711 700.522,001	7.566
20	417.911,411 700.532,976	21	417.914,922 700.545,383	12.894
22	417.915,355 700.552,63	23	417.913,397 700.575,946	23.398
24	417.911,597 700.589,903	25	417.909,443 700.608,137	18.361
26	417.906,931 700.628,996	1	417.903,249 700.651,386	22.691

** Lungimile segmentelor sunt determinate în planul de proiecție Stereo 70 și sunt rotunjite la 1 milimetru.

*** Distanța dintre puncte este formată din segmente cumulate ce sunt mai mici decât valoarea 1 milimetru.

**DATE DESPRE IMOBILUL NR. 7188**

Oficiul de Cadastru și Publicitate Imobiliară MARAMURES
Biroul de Cadastru și Publicitate Imobiliară Sighetu Marmatiei

A. Partea I. Descrierea imobilului

TEREN Intravilan

Nr. CF vechi:559

Adresa: Loc. Sat-Sugatag, Nr. 94A, Jud. Maramures

Nr. Crt	Nr cadastral Nr. topografic	Suprafața* (mp)	Observații / Referințe
A1		1.557	Sector cadastral:16 Teren imprejmuit; parte din nr. topo. 92

Construcții

Crt	Nr cadastral Nr. topografic	Adresa	Observații / Referințe
A1.1		Loc. Sat-Sugatag, Nr. 94A, Jud. Maramures	Nr. niveluri:2; S. construita la sol:64 mp; Casă de locuit, P+1, suprafața desfășurată de 128 mp.

B. Partea II. Proprietari și acte

Inscrieri privitoare la dreptul de proprietate și alte drepturi reale		Referințe
7188 / 01/08/2024		
Act Normativ nr. Legea 7, din 13/03/1996 emis de Parlamentul României;		
B1	Intabulare, drept de PROPRIETATE, dobandit prin Lege, cota actuala 1/1 1) NEIDENTIFICAT NEIDENTIFICAT	A1
Act Administrativ nr. Adeverința nr. 5041, din 01/08/2024 emis de Primăria Ocna Șugatag;		
B2	Se notează posesia faptică în favoarea lui 1) POP VASILE	A1
Act Normativ nr. Legea 7, din 13/03/1996 emis de Parlamentul României;		
B3	Intabulare, drept de PROPRIETATE, dobandit prin Lege, cota actuala 1/1 1) POP VASILE	A1.1

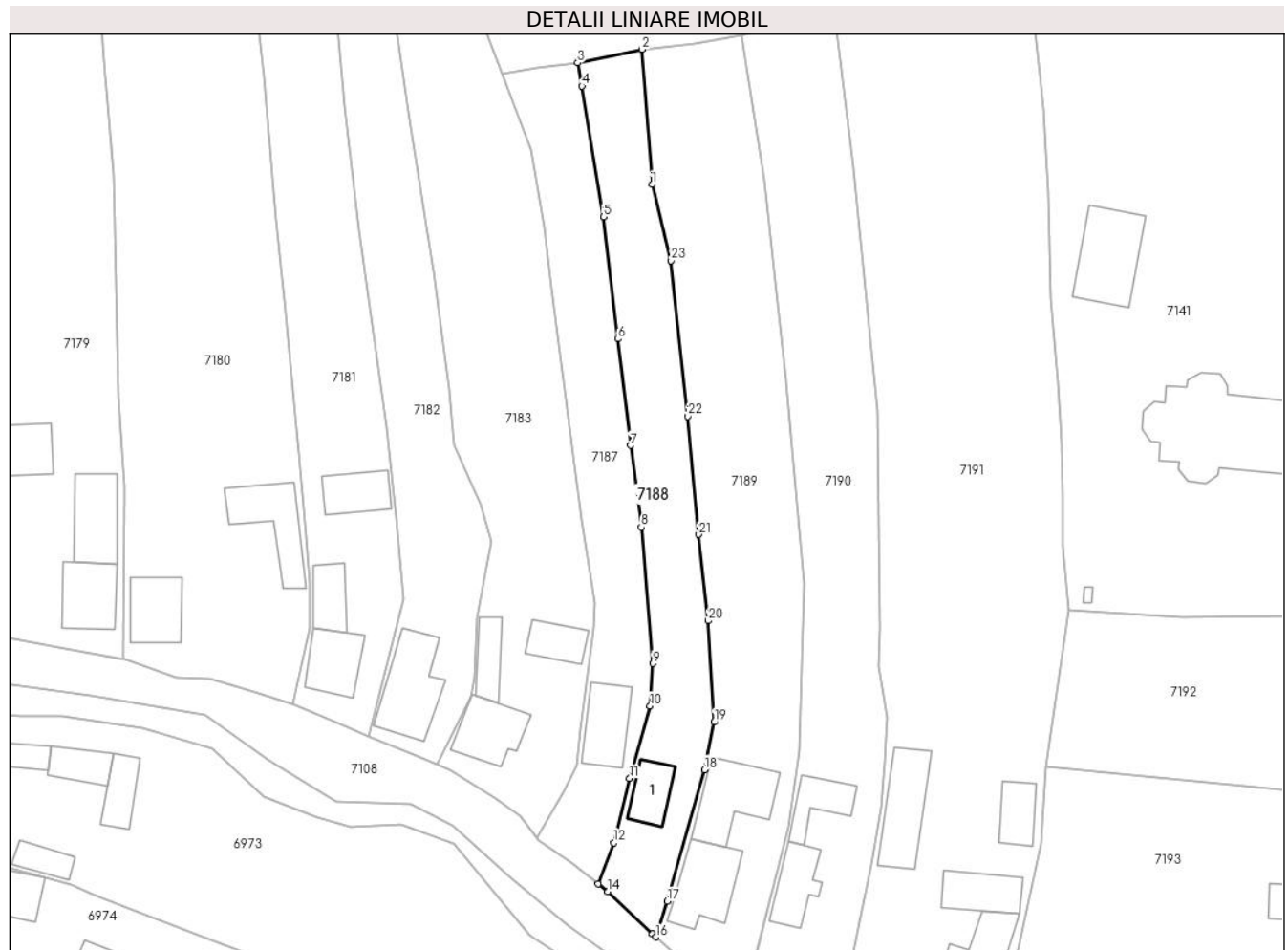
C. Partea III. SARCINI .

Inscrieri privind dezmembramintele dreptului de proprietate, drepturi reale de garanție și sarcini	Referințe
NU SUNT	

Teren

Nr cadastral	Suprafața (mp)*	Observații / Referințe
	1.557	parte din nr. topo. 92

* Suprafața este determinată în planul de proiecție Stereo 70.



Date referitoare la teren

Crt	Categorie folosință	Intravilan	Suprafața (mp)	Tarla	Parcelă	Nr. topo	Observații / Referințe
1	curți constructii	DA	350	-	-	-	
2	faneata	DA	1.207	-	-	-	

Date referitoare la construcții

Crt	Număr	Destinație construcție	Supraf. (mp)	Situație juridică	Observații / Referințe
A1.1		construcții de locuințe	64	Cu acte	Nr. niveluri:2; S. construita la sol:64 mp; Casă de locuit, P+1, suprafața desfășurată de 128 mp.

Lungime Segmente

1) Valorile lungimilor segmentelor sunt obținute din proiecție în plan.

Punct început	X / Y	Punct sfârșit	X / Y	Lungime segment (** (m))
1	417.915,262 700.634,541	2	417.913,544 700.657,658	23.181
3	417.902,514 700.655,358	4	417.903,249 700.651,386	4.039

Punct început	X / Y	Punct sfârșit	X / Y	Lungime segment (** (m))
2	417.913,544 700.657,658	3	417.902,514 700.655,358	11.267
4	417.903,249 700.651,386	5	417.906,931 700.628,996	22.691

Punct început	X / Y	Punct sfârșit	X / Y	Lungime segment (** (m)
5	417.906,931 700.628,996	6	417.909,443 700.608,137	21.01
7	417.911,597 700.589,903	8	417.913,397 700.575,946	14.073
9	417.915,355 700.552,63	10	417.914,922 700.545,383	7.26
11	417.911,411 700.532,976	12	417.908,711 700.522,001	11.302
13	417.906,055 700.514,917	14	417.907,627 700.513,637	2.027
15	417.915,298 700.506,348	16	417.915,851 700.505,863	0.736
17	417.917,807 700.511,969	18	417.924,211 700.534,447	23.372
19	417.925,889 700.542,612	20	417.924,859 700.559,92	17.339
21	417.923,251 700.574,671	22	417.921,375 700.594,908	20.324
23	417.918,52 700.621,512	1	417.915,262 700.634,541	13.43

Punct început	X / Y	Punct sfârșit	X / Y	Lungime segment (** (m)
6	417.909,443 700.608,137	7	417.911,597 700.589,903	18.361
8	417.913,397 700.575,946	9	417.915,355 700.552,63	23.398
10	417.914,922 700.545,383	11	417.911,411 700.532,976	12.894
12	417.908,711 700.522,001	13	417.906,055 700.514,917	7.566
14	417.907,627 700.513,637	15	417.915,298 700.506,348	10.582
16	417.915,851 700.505,863	17	417.917,807 700.511,969	6.412
18	417.924,211 700.534,447	19	417.925,889 700.542,612	8.336
20	417.924,859 700.559,92	21	417.923,251 700.574,671	14.838
22	417.921,375 700.594,908	23	417.918,52 700.621,512	26.757

** Lungimile segmentelor sunt determinate în planul de proiecție Stereo 70 și sunt rotunjite la 1 milimetru.

*** Distanța dintre puncte este formată din segmente cumulate ce sunt mai mici decât valoarea 1 milimetru.

**DATE DESPRE IMOBILUL NR. 7189**

Oficiul de Cadastru și Publicitate Imobiliară MARAMURES
Biroul de Cadastru și Publicitate Imobiliară Sighetu Marmatiei

A. Partea I. Descrierea imobilului

TEREN Intravilan

Nr. CF vechi:13
Nr. topografic:93

Adresa: Loc. Sat-Sugatag, Nr. 93, Jud. Maramures

Nr. Crt	Nr cadastral Nr. topografic	Suprafața* (mp)	Observații / Referințe
A1		2.742	Sector cadastral:16 Teren imprejmuit;

Construcții

Crt	Nr cadastral Nr. topografic	Adresa	Observații / Referințe
A1.1		Loc. Sat-Sugatag, Nr. 93, Jud. Maramures	Nr. niveluri:3; S. construita la sol:128 mp; Casă de locuit, D+P+1, suprafața desfășurată de 384 mp.
A1.2		Loc. Sat-Sugatag, Nr. 93, Jud. Maramures	Nr. niveluri:1; S. construita la sol:138 mp; Anexă, P, suprafața desfășurată de 138 mp.

B. Partea II. Proprietari și acte

Inscrieri privitoare la dreptul de proprietate și alte drepturi reale		Referințe
7189 / 01/08/2024		
Act Normativ nr. Legea 7, din 13/03/1996 emis de Parlamentul României;		
B1	Intabulare, drept de PROPRIETATE, dobandit prin Lege, cota actuala 1/1 1) NEIDENTIFICAT NEIDENTIFICAT	A1
Act Administrativ nr. Adeverința nr. 5042, din 01/08/2024 emis de Primăria Ocna Șugatag;		
B2	Se notează posesia faptică în favoarea lui 1) BLEDEA IOAN	A1
Act Normativ nr. Legea 7, din 13/03/1996 emis de Parlamentul României;		
B3	Intabulare, drept de PROPRIETATE, dobandit prin Lege, cota actuala 1/1 1) BLEDEA IOAN	A1.1, A1.2

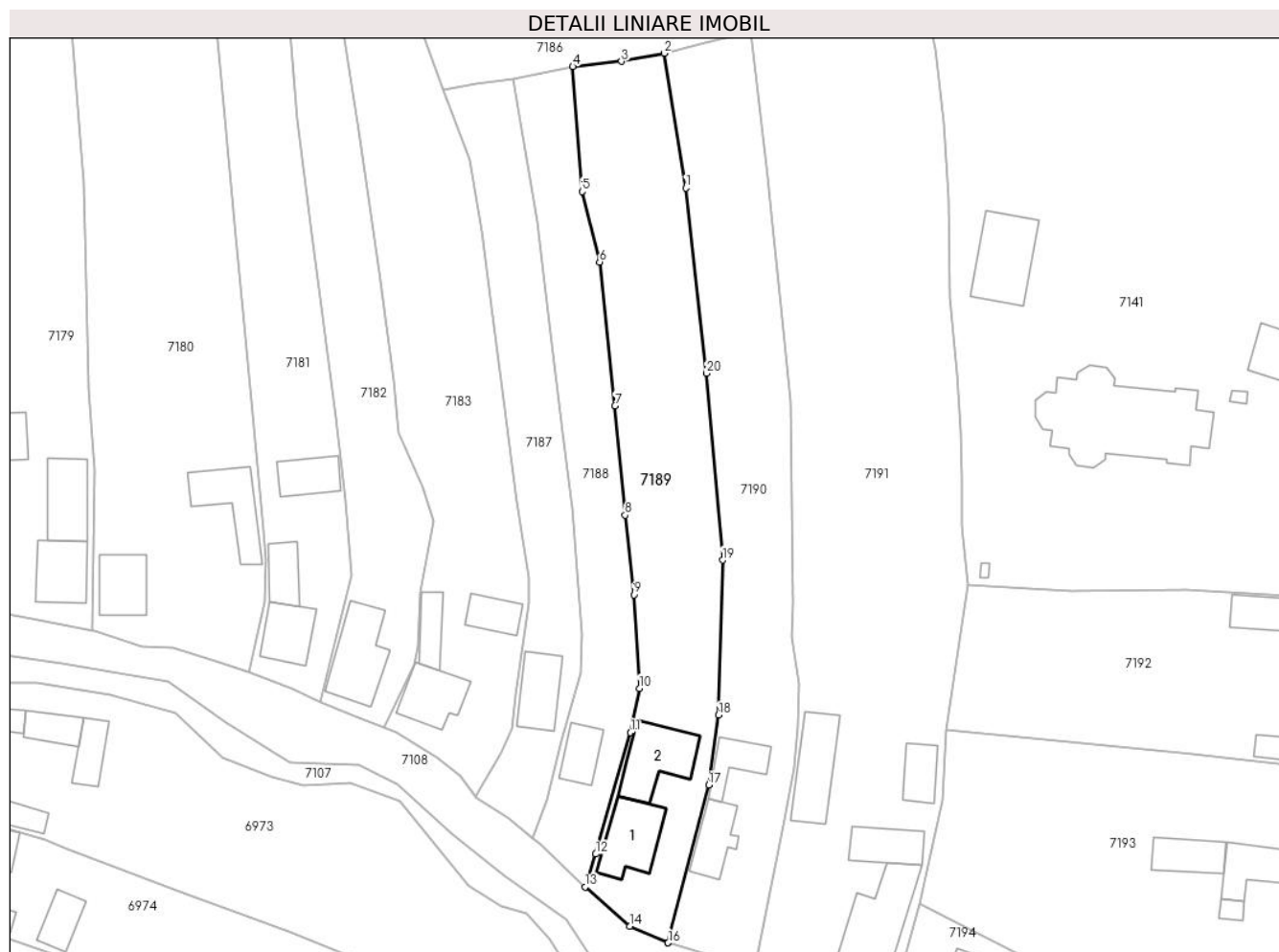
C. Partea III. SARCINI .

Inscrieri privind dezmembramintele dreptului de proprietate, drepturi reale de garanție și sarcini	Referințe
NU SUNT	

Teren

Nr cadastral	Suprafața (mp)*	Observații / Referințe
	2.742	

* Suprafața este determinată în planul de proiecție Stereo 70.



Date referitoare la teren

Crt	Categorie folosință	Intravilan	Suprafața (mp)	Tarla	Parcelă	Nr. topo	Observații / Referințe
1	curți construcții	DA	650	-	-	-	
2	faneata	DA	2.092	-	-	-	

Date referitoare la construcții

Crt	Număr	Destinație construcție	Supraf. (mp)	Situație juridică	Observații / Referințe
A1.1		construcții de locuințe	128	Cu acte	Nr. niveluri:3; S. construită la sol:128 mp; Casă de locuit, D+P+1, suprafața desfășurată de 384 mp.
A1.2		construcții anexa	138	Cu acte	Nr. niveluri:1; S. construită la sol:138 mp; Anexă, P, suprafața desfășurată de 138 mp.

Lungime Segmente

1) Valorile lungimilor segmentelor sunt obținute din proiecție în plan.

Punct început	X / Y	Punct sfârșit	X / Y	Lungime segment (** (m)
1	417.934,465 700.635,189	2	417.930,502 700.660,142	25.266
2	417.930,502 700.660,142	3	417.922,566 700.658,616	8.081

Punct început	X / Y	Punct sfârşit	X / Y	Lungime segment (** (m)
3	417.922,566 700.658,616	4	417.913,544 700.657,658	9.073
4	417.913,544 700.657,658	5	417.915,262 700.634,541	23.181
5	417.915,262 700.634,541	6	417.918,52 700.621,512	13.43
6	417.918,52 700.621,512	7	417.921,375 700.594,908	26.757
7	417.921,375 700.594,908	8	417.923,251 700.574,671	20.324
8	417.923,251 700.574,671	9	417.924,859 700.559,92	14.838
9	417.924,859 700.559,92	10	417.925,889 700.542,612	17.339
10	417.925,889 700.542,612	11	417.924,211 700.534,447	8.336
11	417.924,211 700.534,447	12	417.917,807 700.511,969	23.372
12	417.917,807 700.511,969	13	417.915,851 700.505,863	6.412
13	417.915,851 700.505,863	14	417.924,127 700.498,6	11.011
14	417.924,127 700.498,6	15	417.931,167 700.495,557	7.67
15	417.931,167 700.495,557	16	417.931,206 700.495,546	0.041
16	417.931,206 700.495,546	17	417.938,703 700.524,719	30.121
17	417.938,703 700.524,719	18	417.940,524 700.537,665	13.073
18	417.940,524 700.537,665	19	417.941,294 700.566,341	28.686
19	417.941,294 700.566,341	20	417.938,274 700.600,91	34.701
20	417.938,274 700.600,91	1	417.934,465 700.635,189	34.49

** Lungimile segmentelor sunt determinate în planul de proiecţie Stereo 70 şi sunt rotunjite la 1 milimetru.

*** Distanţa dintre puncte este formată din segmente cumulate ce sunt mai mici decât valoarea 1 milimetru.

**DATE DESPRE IMOBILUL NR. 7190**

Oficiul de Cadastru și Publicitate Imobiliară MARAMURES
Biroul de Cadastru și Publicitate Imobiliară Sighetu Marmatiei

A. Partea I. Descrierea imobilului

TEREN Intravilan

Nr. CF vechi:1078

Nr. topografic:94

Adresa: Loc. Sat-Sugatag, Nr. 92, Jud. Maramures

Nr. Crt	Nr cadastral Nr. topografic	Suprafața* (mp)	Observații / Referințe
A1		2.545	Sector cadastral:16 Teren imprejmuit;

Construcții

Crt	Nr cadastral Nr. topografic	Adresa	Observații / Referințe
A1.1		Loc. Sat-Sugatag, Nr. 92, Jud. Maramures	Nr. niveluri:1; S. construita la sol:82 mp; Casă de locuit, P, suprafața desfășurată de 82 mp.
A1.2		Loc. Sat-Sugatag, Nr. 92, Jud. Maramures	Nr. niveluri:1; S. construita la sol:67 mp; Anexă, P, suprafața desfășurată de 67 mp.

B. Partea II. Proprietari și acte

Inscrieri privitoare la dreptul de proprietate și alte drepturi reale		Referințe
7190 / 01/08/2024		
Act Normativ nr. Legea 7, din 13/03/1996 emis de Parlamentul României;		
B1	Intabulare, drept de PROPRIETATE, dobandit prin Lege, cota actuala 1/1 1) NEIDENTIFICAT NEIDENTIFICAT	A1
Act Administrativ nr. Adeverința nr. 5043, din 01/08/2024 emis de Primăria Ocna Șugatag;		
B2	Se notează posesia faptică în favoarea lui 1) BLEDEA MARIA	A1
Act Normativ nr. Legea 7, din 13/03/1996 emis de Parlamentul României;		
B3	Intabulare, drept de PROPRIETATE, dobandit prin Lege, cota actuala 1/1 1) BLEDEA MARIA	A1.1, A1.2

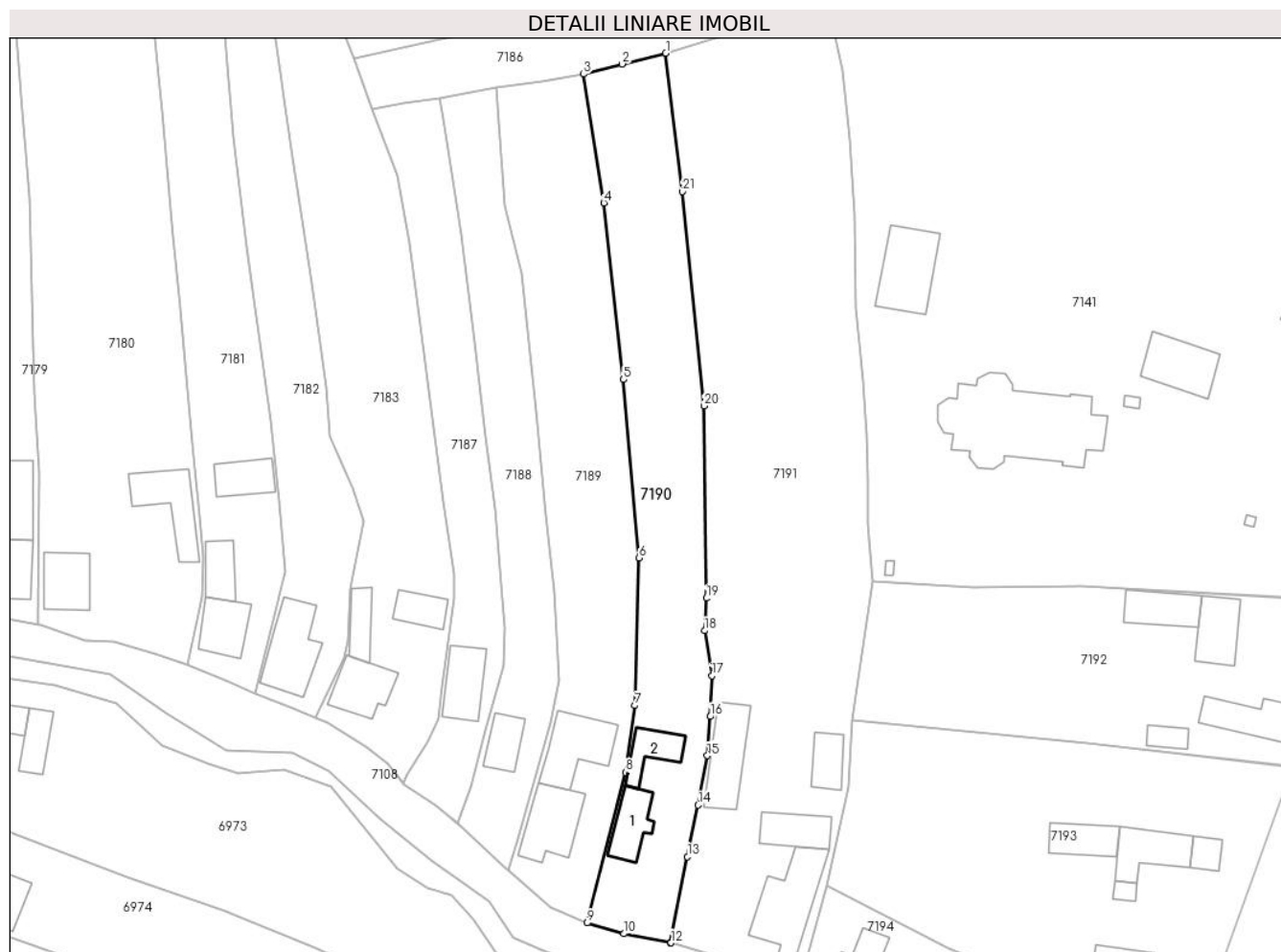
C. Partea III. SARCINI .

Inscrieri privind dezmembramintele dreptului de proprietate, drepturi reale de garanție și sarcini	Referințe
NU SUNT	

Teren

Nr cadastral	Suprafața (mp)*	Observații / Referințe
	2.545	

* Suprafața este determinată în planul de proiecție Stereo 70.



Date referitoare la teren

Crt	Categorie folosință	Intravilan	Suprafața (mp)	Tarla	Parcelă	Nr. topo	Observații / Referințe
1	curți constructii	DA	650	-	-	-	
2	faneata	DA	1.895	-	-	-	

Date referitoare la construcții

Crt	Număr	Destinație construcție	Supraf. (mp)	Situație juridică	Observații / Referințe
A1.1		construcții de locuințe	82	Cu acte	Nr. niveluri:1; S. construita la sol:82 mp; Casă de locuit, P, suprafața desfășurată de 82 mp.
A1.2		construcții anexa	67	Cu acte	Nr. niveluri:1; S. construita la sol:67 mp; Anexă, P, suprafața desfășurată de 67 mp.

Lungime Segmente

1) Valorile lungimilor segmentelor sunt obținute din proiecție în plan.

Punct început	X / Y	Punct sfârșit	X / Y	Lungime segment (** (m)
1	417.946,477 700.664,194	2	417.937,993 700.662,096	8.74
3	417.930,502 700.660,142	4	417.934,465 700.635,189	25.266

Punct început	X / Y	Punct sfârșit	X / Y	Lungime segment (** (m)
2	417.937,993 700.662,096	3	417.930,502 700.660,142	7.742
4	417.934,465 700.635,189	5	417.938,274 700.600,91	34.49

Punct început	X / Y	Punct sfârșit	X / Y	Lungime segment (** (m)
5	417.938,274 700.600,91	6	417.941,294 700.566,341	34.701
7	417.940,524 700.537,665	8	417.938,703 700.524,719	13.073
9	417.931,206 700.495,546	10	417.938,376 700.493,439	7.473
11	417.947,431 700.491,705	12	417.947,498 700.491,685	0.07
13	417.950,689 700.508,379	14	417.952,735 700.518,385	10.213
15	417.954,568 700.527,964	16	417.955,128 700.535,563	7.62
17	417.955,465 700.543,491	18	417.954,004 700.552,192	8.823
19	417.954,356 700.558,51	20	417.953,943 700.595,807	37.299
21	417.949,692 700.637,359	1	417.946,477 700.664,194	27.027

Punct început	X / Y	Punct sfârșit	X / Y	Lungime segment (** (m)
6	417.941,294 700.566,341	7	417.940,524 700.537,665	28.686
8	417.938,703 700.524,719	9	417.931,206 700.495,546	30.121
10	417.938,376 700.493,439	11	417.947,431 700.491,705	9.22
12	417.947,498 700.491,685	13	417.950,689 700.508,379	16.996
14	417.952,735 700.518,385	15	417.954,568 700.527,964	9.753
16	417.955,128 700.535,563	17	417.955,465 700.543,491	7.935
18	417.954,004 700.552,192	19	417.954,356 700.558,51	6.328
20	417.953,943 700.595,807	21	417.949,692 700.637,359	41.769

** Lungimile segmentelor sunt determinate în planul de proiecție Stereo 70 și sunt rotunjite la 1 milimetru.

*** Distanța dintre puncte este formată din segmente cumulate ce sunt mai mici decât valoarea 1 milimetru.



DATE DESPRE IMOBILUL NR. 7191

Oficiul de Cadastru și Publicitate Imobiliară MARAMURES
Biroul de Cadastru și Publicitate Imobiliară Sighetu Marmatiei

A. Partea I. Descrierea imobilului

TEREN Intravilan

Nr. CF vechi:1052

Nr. topografic:95

Adresa: Loc. Sat-Sugatag, Nr. 91, Jud. Maramures

Nr. Crt	Nr cadastral Nr. topografic	Suprafața* (mp)	Observații / Referințe
A1		5.589	Sector cadastral:16 Teren imprejmuit;

Construcții

Crt	Nr cadastral Nr. topografic	Adresa	Observații / Referințe
A1.1		Loc. Sat-Sugatag, Nr. 91, Jud. Maramures	Nr. niveluri:3; S. construita la sol:188 mp; Casă de locuit, D+P+M, suprafața desfășurată de 526 mp.
A1.2		Loc. Sat-Sugatag, Nr. 91, Jud. Maramures	Nr. niveluri:1; S. construita la sol:85 mp; Anexă, P, suprafața desfășurată de 85 mp.
A1.3		Loc. Sat-Sugatag, Nr. 91, Jud. Maramures	Nr. niveluri:1; S. construita la sol:62 mp; Anexă, P, suprafața desfășurată de 62 mp.
A1.4		Loc. Sat-Sugatag, Nr. 91, Jud. Maramures	Nr. niveluri:1; S. construita la sol:131 mp; Anexă, P, suprafața desfășurată de 131 mp.

B. Partea II. Proprietari și acte

Inscrieri privitoare la dreptul de proprietate și alte drepturi reale		Referințe
7191 / 01/08/2024		
Act Normativ nr. Legea 7, din 13/03/1996 emis de Parlamentul României;		
B1	Intabulare, drept de PROPRIETATE, dobândit prin Lege, cota actuala 1/1 1) NEIDENTIFICAT NEIDENTIFICAT	A1
Act Administrativ nr. Adeverința nr. 5044, din 01/08/2024 emis de Primăria Ocna Șugatag;		
B2	Se notează posesia faptică în favoarea lui 1) BUFTEA DĂNUȚ	A1
Act Normativ nr. Legea 7, din 13/03/1996 emis de Parlamentul României;		
B3	Intabulare, drept de PROPRIETATE, dobândit prin Lege, cota actuala 1/1 1) BUFTEA DĂNUȚ	A1.1, A1.2, A1.3, A1.4

C. Partea III. SARCINI .

Inscrieri privind dezmembramintele dreptului de proprietate, drepturi reale de garanție și sarcini	Referințe
NU SUNT	

Teren

Nr cadastral	Suprafața (mp)*	Observații / Referințe
	5.589	

* Suprafața este determinată în planul de proiecție Stereo 70.



Date referitoare la teren

Crt	Categorie folosință	Intravilan	Suprafața (mp)	Tarla	Parcelă	Nr. topo	Observații / Referințe
1	curți construcții	DA	1.400	-	-	-	
2	faneata	DA	4.189	-	-	-	

Date referitoare la construcții

Crt	Număr	Destinație construcție	Supraf. (mp)	Situație juridică	Observații / Referințe
A1.1		construcții de locuințe	188	Cu acte	Nr. niveluri:3; S. construită la sol:188 mp; Casă de locuit, D+P+M, suprafața desfășurată de 526 mp.
A1.2		construcții anexa	85	Cu acte	Nr. niveluri:1; S. construită la sol:85 mp; Anexă, P, suprafața desfășurată de 85 mp.
A1.3		construcții anexa	62	Cu acte	Nr. niveluri:1; S. construită la sol:62 mp; Anexă, P, suprafața desfășurată de 62 mp.
A1.4		construcții anexa	131	Cu acte	Nr. niveluri:1; S. construită la sol:131 mp; Anexă, P, suprafața desfășurată de 131 mp.

Lungime Segmente

1) Valorile lungimilor segmentelor sunt obținute din proiecție în plan.

Punct început	X / Y	Punct sfârșit	X / Y	Lungime segment (** (m)	Punct început	X / Y	Punct sfârșit	X / Y	Lungime segment (** (m)

Punct început	X / Y	Punct sfârșit	X / Y	Lungime segment (** (m)
1	417.985,417 700.590,429	2	417.984,789 700.600,752	10.342
3	417.983,44 700.615,045	4	417.983,057 700.632,968	17.927
5	417.982,254 700.647,417	6	417.980,763 700.660,86	13.525
7	417.977,904 700.674,042	8	417.946,477 700.664,194	32.934
9	417.949,692 700.637,359	10	417.953,943 700.595,807	41.769
11	417.954,356 700.558,51	12	417.954,004 700.552,192	6.328
13	417.955,465 700.543,491	14	417.955,128 700.535,563	7.935
15	417.954,568 700.527,964	16	417.952,735 700.518,385	9.753
17	417.950,689 700.508,379	18	417.947,498 700.491,685	16.996
19	417.956,574 700.489,04	20	417.970,359 700.484,311	14.574
21	417.972,503 700.483,425	22	417.977,699 700.502,755	20.016
23	417.981,955 700.521,881	24	417.982,596 700.534,931	13.066
25	417.986,639 700.561,685	26	417.985,603 700.572,696	11.06
27	417.985,647 700.581,585	1	417.985,417 700.590,429	8.847

Punct început	X / Y	Punct sfârșit	X / Y	Lungime segment (** (m)
2	417.984,789 700.600,752	3	417.983,44 700.615,045	14.357
4	417.983,057 700.632,968	5	417.982,254 700.647,417	14.471
6	417.980,763 700.660,86	7	417.977,904 700.674,042	13.488
8	417.946,477 700.664,194	9	417.949,692 700.637,359	27.027
10	417.953,943 700.595,807	11	417.954,356 700.558,51	37.299
12	417.954,004 700.552,192	13	417.955,465 700.543,491	8.823
14	417.955,128 700.535,563	15	417.954,568 700.527,964	7.62
16	417.952,735 700.518,385	17	417.950,689 700.508,379	10.213
18	417.947,498 700.491,685	19	417.956,574 700.489,04	9.454
20	417.970,359 700.484,311	21	417.972,503 700.483,425	2.32
22	417.977,699 700.502,755	23	417.981,955 700.521,881	19.594
24	417.982,596 700.534,931	25	417.986,639 700.561,685	27.058
26	417.985,603 700.572,696	27	417.985,647 700.581,585	8.889

** Lungimile segmentelor sunt determinate în planul de proiecție Stereo 70 și sunt rotunjite la 1 milimetru.

*** Distanța dintre puncte este formată din segmente cumulate ce sunt mai mici decât valoarea 1 milimetru.

**DATE DESPRE IMOBILUL NR. 7192**

Oficiul de Cadastru și Publicitate Imobiliară MARAMURES
Biroul de Cadastru și Publicitate Imobiliară Sighetu Marmatiei

A. Partea I. Descrierea imobilului

Nr. CF vechi:51071
Nr. topografic:97/2

TEREN Intravilan

Adresa: Loc. Sat-Sugatag, Nr. 89, Jud. Maramures

Nr. Crt	Nr cadastral Nr. topografic	Suprafața* (mp)	Observații / Referințe
A1	50949	2.595	Sector cadastral:16 Teren imprejmuit; parte din nr topo 96

Construcții

Crt	Nr cadastral Nr. topografic	Adresa	Observații / Referințe
A1.1		Loc. Sat-Sugatag, Nr. 89, Jud. Maramures	Nr. niveluri:1; S. construita la sol:100 mp; S. construita desfasurata:100 mp; Casă de locuit, P, suprafața desfășurată de 100 mp.
A1.2		Loc. Sat-Sugatag, Nr. 89, Jud. Maramures	Nr. niveluri:1; S. construita la sol:110 mp; S. construita desfasurata:110 mp; Anexă, P, suprafața desfășurată de 110 mp.
A1.3		Loc. Sat-Sugatag, Nr. 89, Jud. Maramures	Nr. niveluri:1; S. construita la sol:32 mp; S. construita desfasurata:32 mp; Anexă, P, suprafața desfășurată de 32 mp.
A1.4		Loc. Sat-Sugatag, Nr. 91, Jud. Maramures	Nr. niveluri:1; S. construita la sol:91 mp; S. construita desfasurata:91 mp; Anexă, P, suprafața desfășurată de 91 mp.

B. Partea II. Proprietari și acte

Inscrieri privitoare la dreptul de proprietate și alte drepturi reale		Referințe
7192 / 01/08/2024		
Act Administrativ nr. Titlu de proprietate nr. 17204, din 12/06/2018 emis de Comisia judeteana de fond funciar Maramures;		
B1	Intabulare, drept de PROPRIETATE în baza prevederilor Legii fondului funciar nr. 18/1991, ale Legii nr. 1/2000 și ale Legii nr 247/2005, dobandit prin Reconstituire, cota actuala 1/1 1) POP MARIA	A1
Act Normativ nr. Legea 7, din 13/03/1996 emis de Parlamentul României;		
B2	Intabulare, drept de PROPRIETATE, dobandit prin Lege, cota actuala 1/1 1) POP MARIA	A1.1, A1.2, A1.3, A1.4

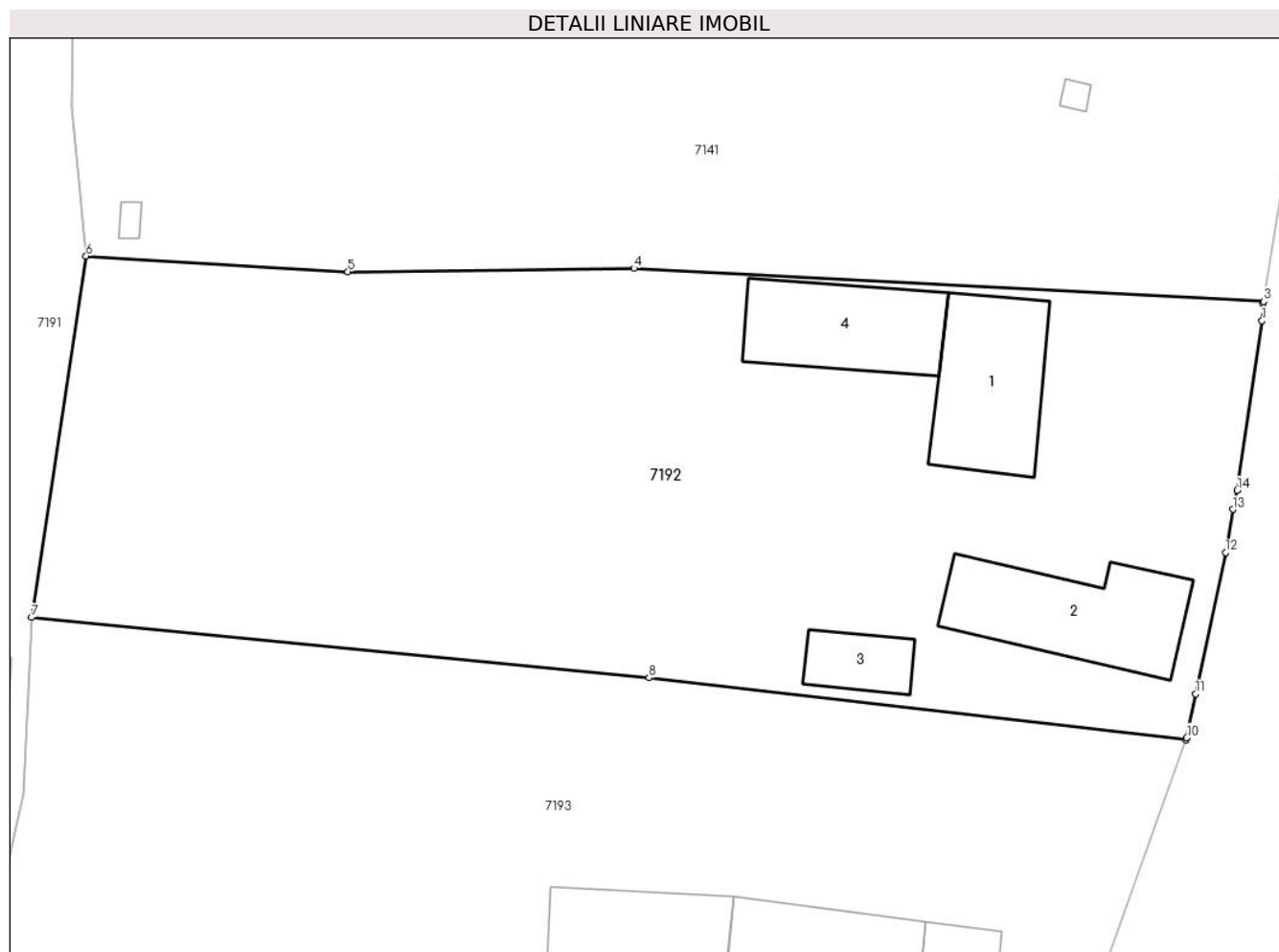
C. Partea III. SARCINI .

Inscrieri privind dezmembramintele dreptului de proprietate, drepturi reale de garanție și sarcini	Referințe
NU SUNT	

Teren

Nr cadastral	Suprafața (mp)*	Observații / Referințe
50949	2.595	parte din nr topo 96

* Suprafața este determinată în planul de proiecție Stereo 70.



Date referitoare la teren

Crt	Categorie folosință	Intravilan	Suprafața (mp)	Tarla	Parcelă	Nr. topo	Observații / Referințe
1	curți construcții	DA	988	„Gradina Casei”	-	-	
2	faneata	DA	1.607	„Gradina casei”	-	-	

Date referitoare la construcții

Crt	Număr	Destinație construcție	Supraf. (mp)	Situație juridică	Observații / Referințe
A1.1		construcții de locuințe	100	Cu acte	Nr. niveluri:1; S. construită la sol:100 mp; S. construită desfășurată:100 mp; Casă de locuit, P, suprafața desfășurată de 100 mp.
A1.2		construcții anexa	110	Cu acte	Nr. niveluri:1; S. construită la sol:110 mp; S. construită desfășurată:110 mp; Anexă, P, suprafața desfășurată de 110 mp.
A1.3		construcții anexa	32	Cu acte	Nr. niveluri:1; S. construită la sol:32 mp; S. construită desfășurată:32 mp; Anexă, P, suprafața desfășurată de 32 mp.
A1.4		construcții anexa	91	Cu acte	Nr. niveluri:1; S. construită la sol:91 mp; S. construită desfășurată:91 mp; Anexă, P, suprafața desfășurată de 91 mp.

Lungime Segmente

1) Valorile lungimilor segmentelor sunt obținute din proiecție în plan.

Punct început	X / Y	Punct sfârșit	X / Y	Lungime segment (** (m)
1	418.073,765 700.556,888	2	418.073,852 700.558,135	1.25
2	418.073,852 700.558,135	3	418.073,882 700.558,319	0.186
3	418.073,882 700.558,319	4	418.027,222 700.560,779	46.725
4	418.027,222 700.560,779	5	418.006,022 700.560,529	21.201
5	418.006,022 700.560,529	6	417.986,639 700.561,685	19.417
6	417.986,639 700.561,685	7	417.982,596 700.534,931	27.058
7	417.982,596 700.534,931	8	418.028,338 700.530,468	45.959
8	418.028,338 700.530,468	9	418.068,11 700.525,867	40.037
9	418.068,11 700.525,867	10	418.068,174 700.526,019	0.165
10	418.068,174 700.526,019	11	418.068,84 700.529,274	3.322
11	418.068,84 700.529,274	12	418.071,053 700.539,734	10.692
12	418.071,053 700.539,734	13	418.071,582 700.542,94	3.249
13	418.071,582 700.542,94	14	418.071,92 700.544,339	1.439
14	418.071,92 700.544,339	1	418.073,765 700.556,888	12.684

** Lungimile segmentelor sunt determinate în planul de proiecție Stereo 70 și sunt rotunjite la 1 milimetru.

*** Distanța dintre puncte este formată din segmente cumulate ce sunt mai mici decât valoarea 1 milimetru.



DATE DESPRE IMOBILUL NR. 7193

Oficiul de Cadastru și Publicitate Imobiliară MARAMURES
Biroul de Cadastru și Publicitate Imobiliară Sighetu Marmatiei

A. Partea I. Descrierea imobilului

TEREN Intravilan

Adresa: Loc. Sat-Sugatag, Nr. 90B, Jud. Maramures

Nr. Crt	Nr cadastral Nr. topografic	Suprafața* (mp)	Observații / Referințe
A1	52494	3.652	Sector cadastral:16 Teren imprejmuit;

Construcții

Crt	Nr cadastral Nr. topografic	Adresa	Observații / Referințe
A1.1	52494-C1	Loc. Sat-Sugatag, Nr. 90B, Jud. Maramures	Nr. niveluri:3; S. construita la sol:121 mp; S. construita desfasurata:258 mp; Casa de locuit de tip S+P+E, Sdesf. =258mp. Edificata in anul 1982.
A1.2	52494-C2	Loc. Sat-Sugatag, Nr. 90B, Jud. Maramures	Nr. niveluri:1; S. construita la sol:35 mp; S. construita desfasurata:35 mp; Anexa gospodareasca - bucatarie de vara de tip P. Edificata in anul 1988.
A1.3	52494-C3	Loc. Sat-Sugatag, Nr. 90B, Jud. Maramures	Nr. niveluri:1; S. construita la sol:109 mp; S. construita desfasurata:109 mp; Anexa gospodareasca - grajd de tip P. Edificata in anul 1982.
A1.4	52494-C4	Loc. Sat-Sugatag, Nr. 90B, Jud. Maramures	Nr. niveluri:1; S. construita la sol:16 mp; S. construita desfasurata:16 mp; Anexa gospodareasca - magazie de tip P. Edificata in anul 1982.
A1.5	52494-C5	Loc. Sat-Sugatag, Nr. 90B, Jud. Maramures	Nr. niveluri:1; S. construita la sol:79 mp; S. construita desfasurata:79 mp; Anexa gospodareasca - sopron de tip P. Edificata in anul 1982.

B. Partea II. Proprietari și acte

Inscrieri privitoare la dreptul de proprietate și alte drepturi reale	Referințe
7193 / 01/08/2024	
Act Notarial nr. Act de partaj voluntar aut. sub nr. 397, din 16/02/2021 emis de NP Grigor Carmen Lenuta;	
B1	Intabulare, drept de PROPRIETATE, dobandit prin Conventie, cota actuala 1/1, cota initiala 1/1 1) POP VASILE-ADRIAN , bun propriu <i>OBSERVATII: Poziție transcrisă din Cf nr. 52494 Ocna Șugatag, înscrisă sub încheierea nr. 3085/16.02.2021</i>
Act Notarial nr. Certificat de mostenitor nr. 10 din dosar nr. 1/2021, din 16/02/2021 emis de NP Grigor Carmen Lenuta;	
B2	Intabulare, drept de PROPRIETATE cu titlu de drept mostenire, dobandit prin Succesiune, cota actuala 1/8, cota initiala 1/8 1) POP VASILE-ADRIAN , bun propriu <i>OBSERVATII: Poziție transcrisă din Cf nr. 52494 Ocna Șugatag, înscrisă sub încheierea nr. 3085/16.02.2021</i>
Act Notarial nr. Act de partaj voluntar aut. sub nr. 397, din 16/02/2021 emis de NP Grigor Carmen Lenuta;	
B3	Intabulare, drept de PROPRIETATE, dobandit prin Conventie, cota actuala 7/8, cota initiala 7/8 1) POP VASILE-ADRIAN , bun propriu <i>OBSERVATII: Poziție transcrisă din Cf nr. 52494 Ocna Șugatag, înscrisă sub încheierea nr. 3085/16.02.2021</i>

C. Partea III. SARCINI

Inscrieri privind dezmembramintele dreptului de proprietate, drepturi reale de garanție și sarcini	Referințe
7193 / 01/08/2024	
Act Notarial nr. Act de partaj voluntar aut. sub nr. 397, din 16/02/2021 emis de NP Grigor Carmen Lenuta;	
C1	Intabulare, drept de UZUFRACT VIAGER, dobandit prin Conventie, cota actuala 1/1, cota initiala 1/1 1) POP MARIA <i>OBSERVATII: Poziție transcrisă din Cf nr. 52494 Ocna Șugatag, înscrisă sub încheierea nr. 3085/16.02.2021</i>
C2	Intabulare, drept de UZUFRACT VIAGER, dobandit prin Conventie, cota actuala 5/8, cota initiala 5/8 1) POP MARIA <i>OBSERVATII: Poziție transcrisă din Cf nr. 52494 Ocna Șugatag, înscrisă sub încheierea nr. 3085/16.02.2021</i>

Anexa Nr. 1 La Partea I

Teren

Nr cadastral	Suprafața (mp)*	Observații / Referințe
52494	3.652	

* Suprafața este determinată în planul de proiecție Stereo 70.



Date referitoare la teren

Crt	Categorie folosință	Intra vilan	Suprafața (mp)	Tarla	Parcelă	Nr. topo	Observații / Referințe
1	curți constructii	DA	1.092	-	-	-	
2	faneata	DA	2.560	-	-	-	

Date referitoare la construcții

Crt	Număr	Destinație construcție	Supraf. (mp)	Situație juridică	Observații / Referințe
A1.1	52494-C1	construcții de locuințe	121	Cu acte	Nr. niveluri:3; S. construita la sol:121 mp; S. construita desfasurata:258 mp; Casa de locuit de tip S+P+E, Sdesf.=258mp. Edificata in anul 1982.
A1.2	52494-C2	construcții anexa	35	Cu acte	Nr. niveluri:1; S. construita la sol:35 mp; S. construita desfasurata:35 mp; Anexa gospodareasca - bucatarie de vara de tip P. Edificata in anul 1988.
A1.3	52494-C3	construcții anexa	109	Cu acte	Nr. niveluri:1; S. construita la sol:109 mp; S. construita desfasurata:109 mp; Anexa gospodareasca - grajd de tip P. Edificata in anul 1982.

Crt	Număr	Destinație construcție	Supraf. (mp)	Situație juridică	Observații / Referințe
A1.4	52494-C4	construcții anexa	16	Cu acte	Nr. niveluri:1; S. construita la sol:16 mp; S. construita desfasurata:16 mp; Anexa gospodareasca - magazie de tip P. Edificata in anul 1982.
A1.5	52494-C5	construcții anexa	79	Cu acte	Nr. niveluri:1; S. construita la sol:79 mp; S. construita desfasurata:79 mp; Anexa gospodareasca - sopron de tip P. Edificata in anul 1982.

Lungime Segmente

1) Valorile lungimilor segmentelor sunt obținute din proiecție în plan.

Punct început	X / Y	Punct sfârșit	X / Y	Lungime segment (** (m)
1	417.982,596 700.534,931	2	417.981,955 700.521,881	13.066
2	417.981,955 700.521,881	3	417.977,699 700.502,755	19.594
3	417.977,699 700.502,755	4	418.001,499 700.490,607	26.721
4	418.001,499 700.490,607	5	418.022,756 700.482,09	22.9
5	418.022,756 700.482,09	6	418.049,342 700.473,488	27.943
6	418.049,342 700.473,488	7	418.068,07 700.525,747	55.513
7	418.068,07 700.525,747	8	418.068,087 700.525,812	0.067
8	418.068,087 700.525,812	9	418.068,11 700.525,867	0.06
9	418.068,11 700.525,867	10	418.028,338 700.530,468	40.037
10	418.028,338 700.530,468	1	417.982,596 700.534,931	45.959

** Lungimile segmentelor sunt determinate în planul de proiecție Stereo 70 și sunt rotunjite la 1 milimetru.

*** Distanța dintre puncte este formată din segmente cumulate ce sunt mai mici decât valoarea 1 milimetru.

**DATE DESPRE IMOBILUL NR. 7194**

Oficiul de Cadastru și Publicitate Imobiliară MARAMURES
Biroul de Cadastru și Publicitate Imobiliară Sighetu Marmatiei

A. Partea I. Descrierea imobilului

TEREN Intravilan

Nr. CF vechi:51071

Adresa: Loc. Sat-Sugatag, Nr. 90A, Jud. Maramures

Nr. Crt	Nr cadastral Nr. topografic	Suprafața* (mp)	Observații / Referințe
A1		1.544	Sector cadastral:16 Teren imprejmuit; Parte din nr. topo 96

Construcții

Crt	Nr cadastral Nr. topografic	Adresa	Observații / Referințe
A1.1		Loc. Sat-Sugatag, Nr. 90A, Jud. Maramures	Nr. niveluri:2; S. construita la sol:109 mp; Casă de locuit, P+M, suprafața desfășurată de 195 mp.
A1.2		Loc. Sat-Sugatag, Nr. 90A, Jud. Maramures	Nr. niveluri:1; S. construita la sol:84 mp; Anexă, P, suprafața desfășurată de 84 mp.

B. Partea II. Proprietari și acte

Inscrieri privitoare la dreptul de proprietate și alte drepturi reale		Referințe
7194 / 01/08/2024		
Act Normativ nr. Legea 7, din 13/03/1996 emis de Parlamentul României;		
B1	Intabulare, drept de PROPRIETATE, dobândit prin Lege, cota actuala 1/1 1) NEIDENTIFICAT NEIDENTIFICAT	A1
Act Administrativ nr. Adeverința nr. 5045, din 01/08/2024 emis de Primăria Ocna Șugatag;		
B2	Se notează posesia faptică în favoarea lui 1) DUNCA GAVRILĂ	A1
Act Normativ nr. Legea 7, din 13/03/1996 emis de Parlamentul României;		
B3	Intabulare, drept de PROPRIETATE, dobândit prin Lege, cota actuala 1/1 1) DUNCA GAVRILĂ	A1.1, A1.2

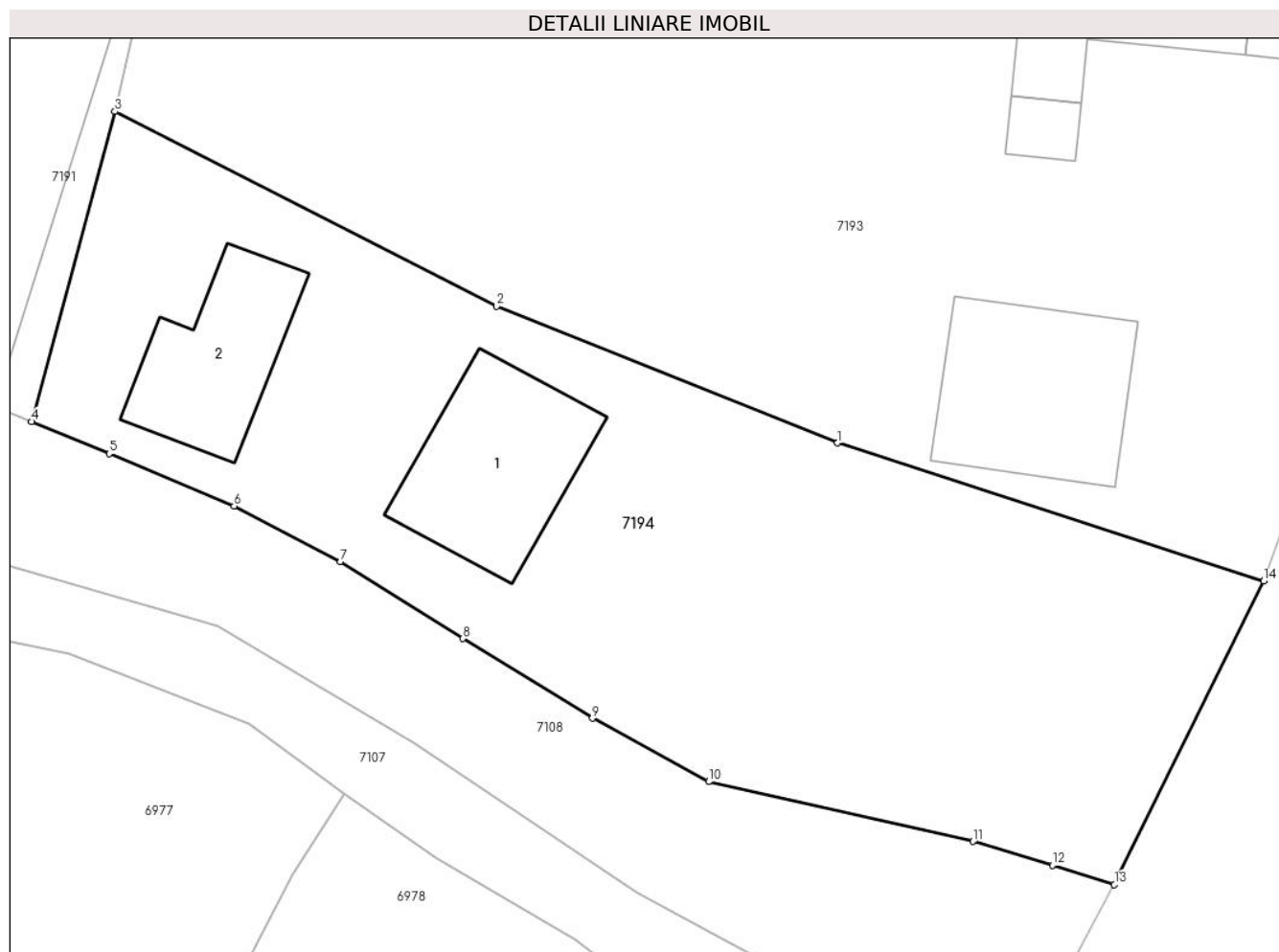
C. Partea III. SARCINI .

Inscrieri privind dezmembramintele dreptului de proprietate, drepturi reale de garanție și sarcini	Referințe
NU SUNT	

Teren

Nr cadastral	Suprafața (mp)*	Observații / Referințe
	1.544	Parte din nr. topo 96

* Suprafața este determinată în planul de proiecție Stereo 70.



Date referitoare la teren

Crt	Categorie folosință	Intra vilan	Suprafața (mp)	Tarla	Parcelă	Nr. topo	Observații / Referințe
1	curți constructii	DA	650	-	-	-	
2	faneata	DA	894	-	-	-	

Date referitoare la construcții

Crt	Număr	Destinație construcție	Supraf. (mp)	Situație juridică	Observații / Referințe
A1.1		construcții de locuințe	109	Cu acte	Nr. niveluri:2; S. construită la sol:109 mp; Casă de locuit, P+M, suprafața desfășurată de 195 mp.
A1.2		construcții anexa	84	Cu acte	Nr. niveluri:1; S. construită la sol:84 mp; Anexă, P, suprafața desfășurată de 84 mp.

Lungime Segmente

1) Valorile lungimilor segmentelor sunt obținute din proiecție în plan.

Punct început	X / Y	Punct sfârșit	X / Y	Lungime segment (** (m)
1	418.022,756 700.482,09	2	418.001,499 700.490,607	22.9
2	418.001,499 700.490,607	3	417.977,699 700.502,755	26.721

Punct început	X / Y	Punct sfârşit	X / Y	Lungime segment (** (m)
3	417.977,699 700.502,755	4	417.972,503 700.483,425	20.016
4	417.972,503 700.483,425	5	417.977,337 700.481,427	5.231
5	417.977,337 700.481,427	6	417.985,125 700.478,164	8.444
6	417.985,125 700.478,164	7	417.991,756 700.474,711	7.476
7	417.991,756 700.474,711	8	417.999,408 700.469,904	9.037
8	417.999,408 700.469,904	9	418.007,473 700.464,933	9.474
9	418.007,473 700.464,933	10	418.014,737 700.460,991	8.265
10	418.014,737 700.460,991	11	418.031,214 700.457,26	16.894
11	418.031,214 700.457,26	12	418.036,162 700.455,776	5.166
12	418.036,162 700.455,776	13	418.040,027 700.454,571	4.048
13	418.040,027 700.454,571	14	418.049,342 700.473,488	21.086
14	418.049,342 700.473,488	1	418.022,756 700.482,09	27.943

** Lungimile segmentelor sunt determinate în planul de proiecţie Stereo 70 şi sunt rotunjite la 1 milimetru.

*** Distanţa dintre puncte este formată din segmente cumulate ce sunt mai mici decât valoarea 1 milimetru.

