

**DATE DESPRE IMOBILUL NR. 6850**

Oficiul de Cadastru și Publicitate Imobiliară MARAMURES  
Biroul de Cadastru și Publicitate Imobiliară Sighetu Marmatiei

**A. Partea I. Descrierea imobilului**

TEREN Extravilan

Nr. CF vechi:120

Adresa: Jud. Maramures

Nr. Crt	Nr cadastral Nr. topografic	Suprafața* (mp)	Observații / Referințe
A1		810	Sector cadastral:17 Teren neimprejmuit; din 2323

**B. Partea II. Proprietari și acte**

Inscrieri privitoare la dreptul de proprietate și alte drepturi reale		Referințe
<b>6850 / 01/09/2024</b>		
Act Normativ nr. Legea nr. 7, din 13/03/1996 emis de Parlamentul României;		
B1	Intabulare, drept de PROPRIETATE, dobandit prin Lege, cota actuala 1/1 1) NEIDENTIFICAT NEIDENTIFICAT	A1
Act Administrativ nr. 4774, din 01/08/2024 emis de Primăria Ocna Șugatag;		
B2	Se notează posesia faptică în favoarea lui 1) COVACI NARCISA - MIHAELA	A1

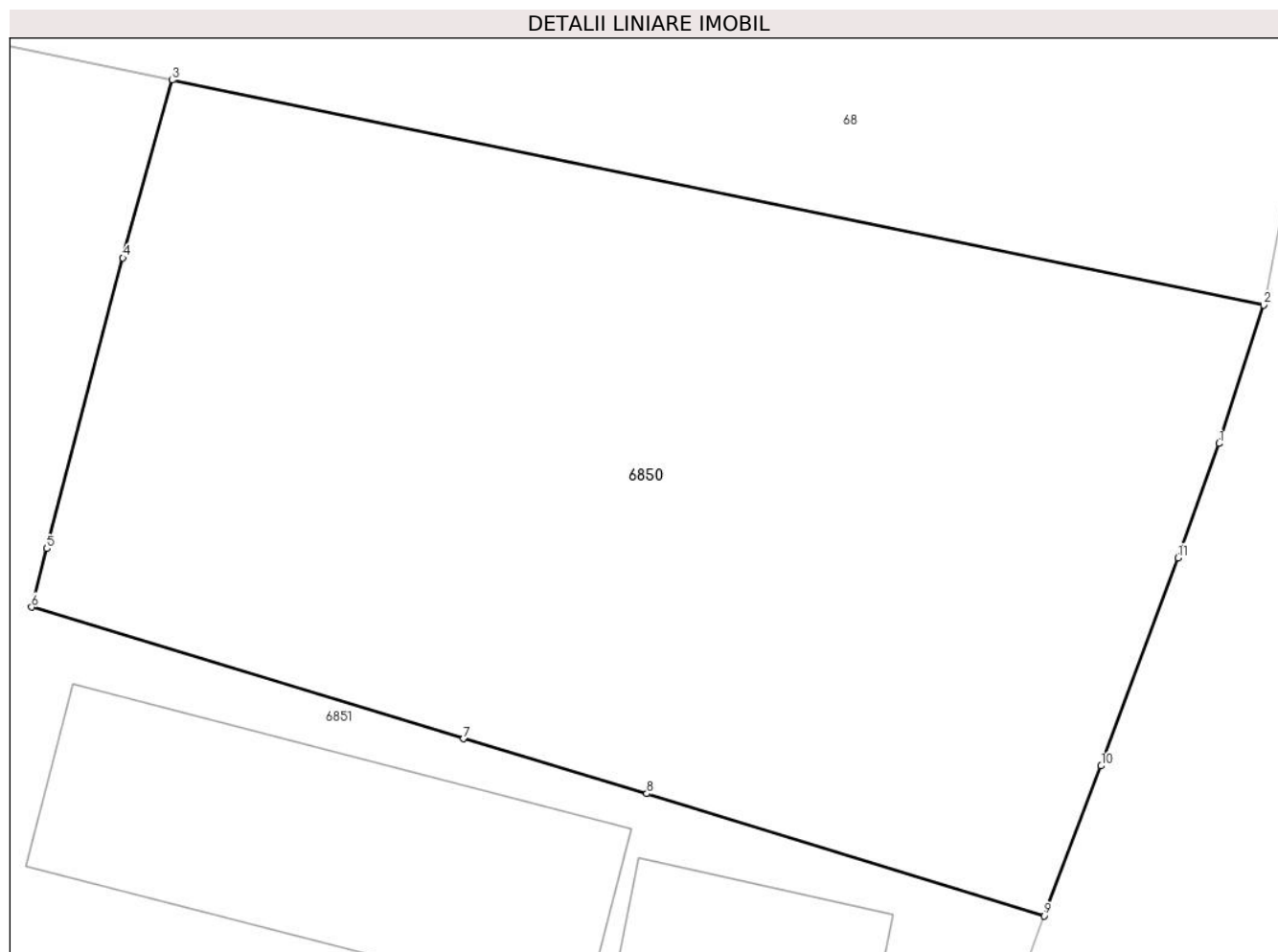
**C. Partea III. SARCINI .**

Inscrieri privind dezmembramintele dreptului de proprietate, drepturi reale de garanție și sarcini	Referințe
NU SUNT	

**Teren**

Nr cadastral	Suprafața (mp)*	Observații / Referințe
	810	din 2323

\* Suprafața este determinată în planul de proiecție Stereo 70.



**Date referitoare la teren**

Crt	Categorie folosință	Intra vilan	Suprafața (mp)	Tarla	Parcelă	Nr. topo	Observații / Referințe
1	faneata	NU	810	-	-	-	

**Lungime Segmente**

1) Valorile lungimilor segmentelor sunt obținute din proiecție în plan.

Punct început	X / Y	Punct sfârșit	X / Y	Lungime segment (** (m)
1	419.033,5 701.708,307	2	419.035,073 701.713,197	5.137
2	419.035,073 701.713,197	3	418.996,501 701.721,141	39.382
3	418.996,501 701.721,141	4	418.994,751 701.714,859	6.521
4	418.994,751 701.714,859	5	418.992,065 701.704,594	10.611
5	418.992,065 701.704,594	6	418.991,524 701.702,528	2.136

Punct început	X / Y	Punct sfârșit	X / Y	Lungime segment (** (m)
6	418.991,524 701.702,528	7	419.006,79 701.697,879	15.958
7	419.006,79 701.697,879	8	419.013,266 701.695,94	6.76
8	419.013,266 701.695,94	9	419.027,319 701.691,627	14.7
9	419.027,319 701.691,627	10	419.029,327 701.696,922	5.663
10	419.029,327 701.696,922	11	419.032,047 701.704,269	7.834
11	419.032,047 701.704,269	1	419.033,5 701.708,307	4.291

\*\* Lungimile segmentelor sunt determinate în planul de proiecție Stereo 70 și sunt rotunjite la 1 milimetru.

\*\*\* Distanța dintre puncte este formată din segmente cumulate ce sunt mai mici decât valoarea 1 milimetru.





## DATE DESPRE IMOBILUL NR. 6851

Oficiul de Cadastru și Publicitate Imobiliară MARAMURES  
Biroul de Cadastru și Publicitate Imobiliară Sighetu Marmatiei

## A. Partea I. Descrierea imobilului

Nr. CF vechi:533, 120, 1371  
Nr. topografic:2322

TEREN Necunoscut

Adresa: Loc. Sat-Sugatag, Nr. 1, Jud. Maramures

Nr. Crt	Nr cadastral Nr. topografic	Suprafața* (mp)	Observații / Referințe
A1		7.718	Sector cadastral:17 Teren neimprejmuit; din topo: 2323, 2321/a

## Construcții

Crt	Nr cadastral Nr. topografic	Adresa	Observații / Referințe
A1.1		Loc. Sat-Sugatag, Nr. 1, Jud. Maramures	Nr. niveluri:1; S. construita la sol:181 mp; S. construita desfasurata:181 mp; Casa de locuit, parter
A1.2		Loc. Sat-Sugatag, Nr. 1, Jud. Maramures	Nr. niveluri:1; S. construita la sol:69 mp; S. construita desfasurata:69 mp; Casa de locuit, parter
A1.3		Loc. Sat-Sugatag, Nr. 1, Jud. Maramures	Nr. niveluri:1; S. construita la sol:135 mp; S. construita desfasurata:135 mp; Construcție anexa, Parter
A1.4		Loc. Sat-Sugatag, Nr. 1, Jud. Maramures	Nr. niveluri:1; S. construita la sol:34 mp; S. construita desfasurata:34 mp; Construcție anexa, parter

## B. Partea II. Proprietari și acte

Inscrieri privitoare la dreptul de proprietate și alte drepturi reale		Referințe
<b>6851 / 01/09/2024</b>		
Act Normativ nr. Legea nr. 7, din 13/03/1996 emis de Parlamentul României;		
B1	Intabulare, drept de PROPRIETATE, dobandit prin Lege, cota actuala 1/1 1) NEIDENTIFICAT NEIDENTIFICAT	A1
Act Administrativ nr. 4775, din 01/08/2024 emis de Primăria Ocna Șugatag;		
B2	Se notează posesia faptică în favoarea lui 1) COVACI MIHAI 2) COVACI CIPRIAN-MIHĂIȚĂ	A1
Act Normativ nr. LEGEA NR. 7, din 13/03/1996 emis de Parlamentul României;		
B3	Intabulare, drept de PROPRIETATE, dobandit prin Lege, cota actuala 1/1 1) COVACI MIHAI 2) COVACI CIPRIAN-MIHĂIȚĂ	A1.1, A1.2, A1.3, A1.4

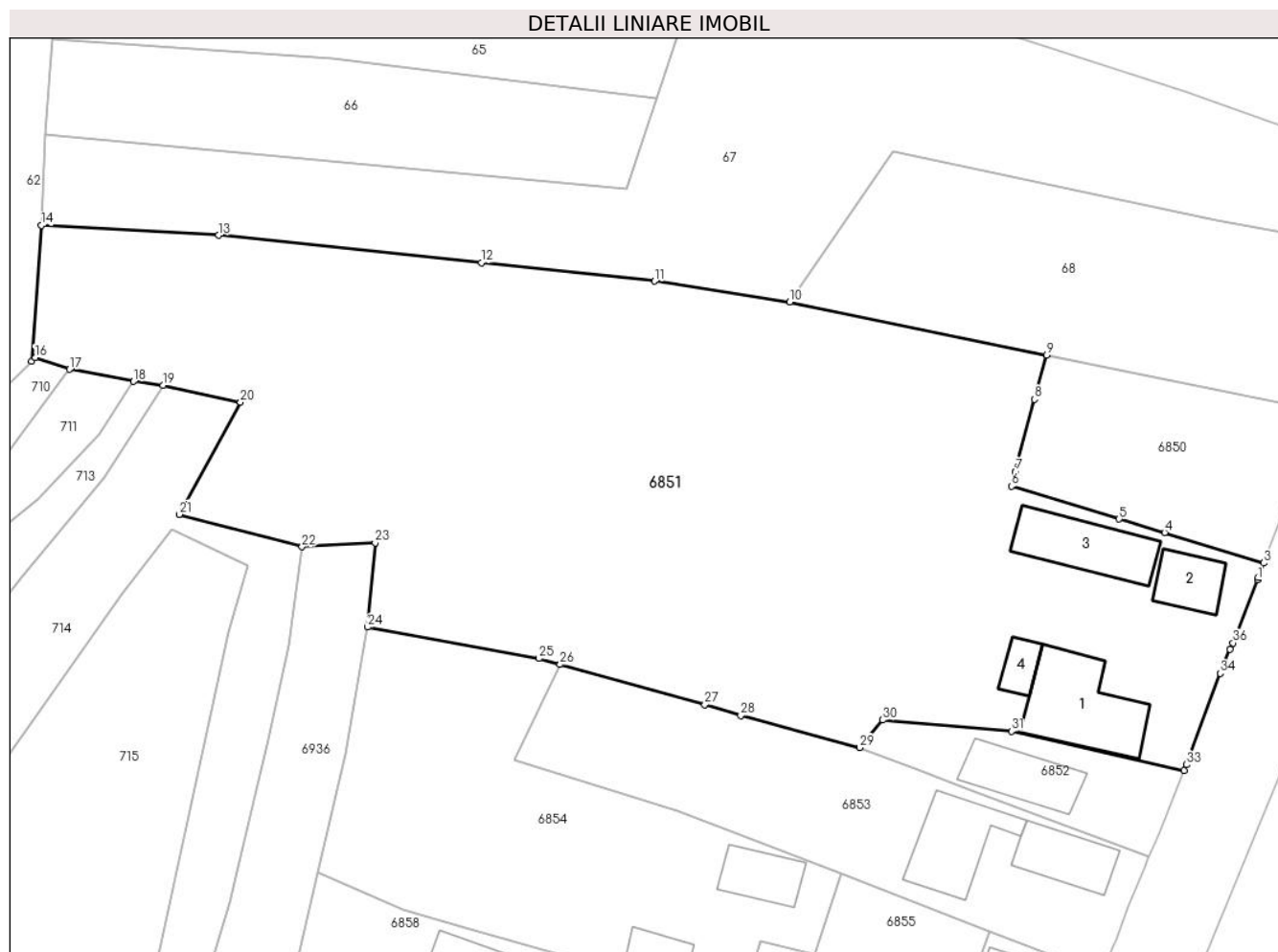
## C. Partea III. SARCINI .

Inscrieri privind dezmembramentele dreptului de proprietate, drepturi reale de garanție și sarcini	Referințe
NU SUNT	

**Teren**

Nr cadastral	Suprafața (mp)*	Observații / Referințe
	7.718	din topo: 2323, 2321/a

\* Suprafața este determinată în planul de proiecție Stereo 70.



**Date referitoare la teren**

Crt	Categorie folosință	Intravilan	Suprafața (mp)	Tarla	Parcelă	Nr. topo	Observații / Referințe
1	curți constructii	DA	1.100	-	-	-	
2	faneata	DA	1.825	-	-	-	
3	faneata	NU	4.793	-	-	-	

**Date referitoare la construcții**

Crt	Număr	Destinație construcție	Supraf. (mp)	Situație juridică	Observații / Referințe
A1.1		construcții de locuințe	181	Cu acte	Nr. niveluri:1; S. construita la sol:181 mp; S. construita desfasurata:181 mp; Casa de locuit, parter
A1.2		construcții de locuințe	69	Cu acte	Nr. niveluri:1; S. construita la sol:69 mp; S. construita desfasurata:69 mp; Casa de locuit, parter
A1.3		construcții anexa	135	Cu acte	Nr. niveluri:1; S. construita la sol:135 mp; S. construita desfasurata:135 mp; Construcție anexa, Parter
A1.4		construcții anexa	34	Cu acte	Nr. niveluri:1; S. construita la sol:34 mp; S. construita desfasurata:34 mp; Construcție anexa, parter

## Lungime Segmente

1) Valorile lungimilor segmentelor sunt obținute din proiecție în plan.

Punct început	X / Y	Punct sfârșit	X / Y	Lungime segment (** (m)
1	419.026,43 701.689,283	2	419.026,558 701.689,62	0.36
3	419.027,319 701.691,627	4	419.013,266 701.695,94	14.7
5	419.006,79 701.697,879	6	418.991,524 701.702,528	15.958
7	418.992,065 701.704,594	8	418.994,751 701.714,859	10.611
9	418.996,501 701.721,141	10	418.960,046 701.728,649	37.22
11	418.940,864 701.731,598	12	418.916,283 701.734,244	24.723
13	418.878,984 701.738,118	14	418.853,821 701.739,522	25.202
15	418.852,42 701.720,259	16	418.852,949 701.720,777	0.74
17	418.857,824 701.719,098	18	418.866,858 701.717,388	9.194
19	418.871,072 701.716,814	20	418.882,07 701.714,45	11.249
21	418.873,379 701.698,538	22	418.890,811 701.693,919	18.034
23	418.901,175 701.694,485	24	418.900,102 701.682,532	12.001
25	418.924,427 701.678,076	26	418.927,451 701.677,236	3.138
27	418.947,983 701.671,535	28	418.953,091 701.669,976	5.341
29	418.969,984 701.665,459	30	418.973,228 701.669,365	5.077
31	418.991,514 701.667,778	32	419.016,032 701.662,185	25.148
33	419.016,367 701.663,016	34	419.021,159 701.675,988	13.829
35	419.022,544 701.679,373	36	419.022,992 701.680,3	1.03

Punct început	X / Y	Punct sfârșit	X / Y	Lungime segment (** (m)
2	419.026,558 701.689,62	3	419.027,319 701.691,627	2.146
4	419.013,266 701.695,94	5	419.006,79 701.697,879	6.76
6	418.991,524 701.702,528	7	418.992,065 701.704,594	2.136
8	418.994,751 701.714,859	9	418.996,501 701.721,141	6.521
10	418.960,046 701.728,649	11	418.940,864 701.731,598	19.407
12	418.916,283 701.734,244	13	418.878,984 701.738,118	37.5
14	418.853,821 701.739,522	15	418.852,42 701.720,259	19.314
16	418.852,949 701.720,777	17	418.857,824 701.719,098	5.156
18	418.866,858 701.717,388	19	418.871,072 701.716,814	4.253
20	418.882,07 701.714,45	21	418.873,379 701.698,538	18.131
22	418.890,811 701.693,919	23	418.901,175 701.694,485	10.379
24	418.900,102 701.682,532	25	418.924,427 701.678,076	24.73
26	418.927,451 701.677,236	27	418.947,983 701.671,535	21.309
28	418.953,091 701.669,976	29	418.969,984 701.665,459	17.486
30	418.973,228 701.669,365	31	418.991,514 701.667,778	18.355
32	419.016,032 701.662,185	33	419.016,367 701.663,016	0.896
34	419.021,159 701.675,988	35	419.022,544 701.679,373	3.657
36	419.022,992 701.680,3	1	419.026,43 701.689,283	9.618

\*\* Lungimile segmentelor sunt determinate în planul de proiecție Stereo 70 și sunt rotunjite la 1 milimetru.

\*\*\* Distanța dintre puncte este formată din segmente cumulate ce sunt mai mici decât valoarea 1 milimetru.





**DATE DESPRE IMOBILUL NR. 6852**

Oficiul de Cadastru și Publicitate Imobiliară MARAMURES  
Biroul de Cadastru și Publicitate Imobiliară Sighetu Marmatiei

**A. Partea I. Descrierea imobilului**

TEREN Intravilan

Nr. CF vechi:1371

Adresa: Loc. Sat-Sugatag, Nr. 1C, Jud. Maramures

Nr. Crt	Nr cadastral Nr. topografic	Suprafața* (mp)	Observații / Referințe
A1		418	Sector cadastral:17 Teren neimprejmuit; din topo 2321/a

**Construcții**

Crt	Nr cadastral Nr. topografic	Adresa	Observații / Referințe
A1.1		Loc. Sat-Sugatag, Nr. 1C, Jud. Maramures	Nr. niveluri:2; S. construita la sol:105 mp; S. construita desfasurata:185 mp; Casa de locuit, P+M

**B. Partea II. Proprietari și acte**

Inscrieri privitoare la dreptul de proprietate și alte drepturi reale		Referințe
<b>6852 / 01/09/2024</b>		
Act Normativ nr. Legea nr. 7, din 13/03/1996 emis de Parlamentul României;		
B1	Intabulare, drept de PROPRIETATE, dobandit prin Lege, cota actuala 1/1 1) NEIDENTIFICAT NEIDENTIFICAT	A1
Act Administrativ nr. 4776, din 01/08/2024 emis de Primăria Ocna Șugatag;		
B2	Se notează posesia faptică în favoarea lui 1) MUREȘAN CLAUDIA	A1
Act Normativ nr. Legea nr. 7, din 13/03/1996 emis de Parlamentul României;		
B3	Intabulare, drept de PROPRIETATE, dobandit prin Lege, cota actuala 1/1 1) MUREȘAN CLAUDIA	A1.1

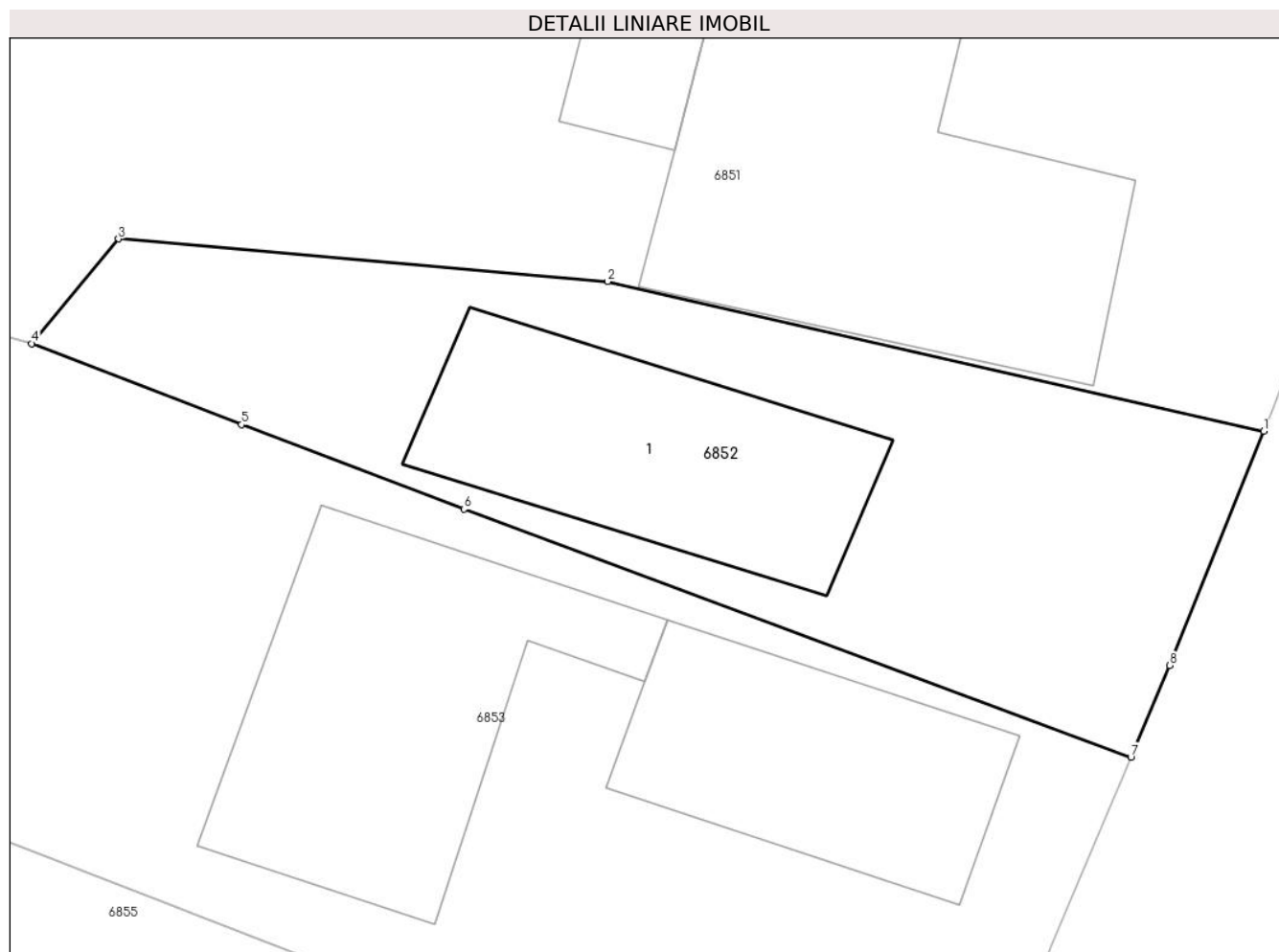
**C. Partea III. SARCINI .**

Inscrieri privind dezmembramintele dreptului de proprietate, drepturi reale de garanție și sarcini	Referințe
NU SUNT	

### Teren

Nr cadastral	Suprafața (mp)*	Observații / Referințe
	418	din topo 2321/a

\* Suprafața este determinată în planul de proiecție Stereo 70.



### Date referitoare la teren

Crt	Categorie folosință	Intra vilan	Suprafața (mp)	Tarla	Parcelă	Nr. topo	Observații / Referințe
1	curți constructii	DA	418	-	-	-	

### Date referitoare la construcții

Crt	Număr	Destinație construcție	Supraf. (mp)	Situație juridică	Observații / Referințe
A1.1		construcții de locuințe	105	Cu acte	Nr. niveluri:2; S. construita la sol:105 mp; S. construita desfasurata:185 mp; Casa de locuit, P+M

### Lungime Segmente

1) Valorile lungimilor segmentelor sunt obținute din proiecție în plan.

Punct început	X / Y	Punct sfârșit	X / Y	Lungime segment (** (m)
1	419.016,032 701.662,185	2	418.991,514 701.667,778	25.148
2	418.991,514 701.667,778	3	418.973,228 701.669,365	18.355
3	418.973,228 701.669,365	4	418.969,984 701.665,459	5.077

Punct început	X / Y	Punct sfârşit	X / Y	Lungime segment (** (m)
4	418.969,984 701.665,459	5	418.977,825 701.662,433	8.405
5	418.977,825 701.662,433	6	418.986,143 701.659,276	8.897
6	418.986,143 701.659,276	7	419.011,064 701.650,015	26.586
7	419.011,064 701.650,015	8	419.012,511 701.653,436	3.714
8	419.012,511 701.653,436	1	419.016,032 701.662,185	9.431

\*\* Lungimile segmentelor sunt determinate în planul de proiecție Stereo 70 și sunt rotunjite la 1 milimetru.

\*\*\* Distanța dintre puncte este formată din segmente cumulate ce sunt mai mici decât valoarea 1 milimetru.



**DATE DESPRE IMOBILUL NR. 6853**

Oficiul de Cadastru și Publicitate Imobiliară MARAMURES  
Biroul de Cadastru și Publicitate Imobiliară Sighetu Marmatiei

**A. Partea I. Descrierea imobilului**

TEREN Intravilan

Nr. CF vechi:137, 934

Adresa: Loc. Sat-Sugatag, Nr. 2A, Jud. Maramures

Nr. Crt	Nr cadastral Nr. topografic	Suprafața* (mp)	Observații / Referințe
A1		1.489	Sector cadastral:17 Teren neimprejmuit; din topo: 2321/b, 2321/c

**Construcții**

Crt	Nr cadastral Nr. topografic	Adresa	Observații / Referințe
A1.1		Loc. Sat-Sugatag, Nr. 2A, Jud. Maramures	Nr. niveluri:2; S. construita la sol:93 mp; S. construita desfasurata:186 mp; Casa de locuit, P+1
A1.2		Loc. Sat-Sugatag, Nr. 2A, Jud. Maramures	Nr. niveluri:1; S. construita la sol:135 mp; S. construita desfasurata:135 mp; Construcție anexa, P

**B. Partea II. Proprietari și acte**

Inscrieri privitoare la dreptul de proprietate și alte drepturi reale		Referințe
<b>6853 / 01/09/2024</b>		
Act Normativ nr. Legea nr. 7, din 13/03/1996 emis de Parlamentul României;		
B1	Intabulare, drept de PROPRIETATE, dobandit prin Lege, cota actuala 1/1 1) NEIDENTIFICAT NEIDENTIFICAT	A1
Act Administrativ nr. 4777, din 01/08/2024 emis de Primăria Ocna Șugatag;		
B2	Se notează posesia faptică în favoarea lui 1) VARGA GUSTI	A1
Act Normativ nr. Legea nr. 7, din 13/03/1996 emis de Parlamentul României;		
B3	Intabulare, drept de PROPRIETATE, dobandit prin Lege, cota actuala 1/1 1) VARGA GUSTI	A1.1, A1.2

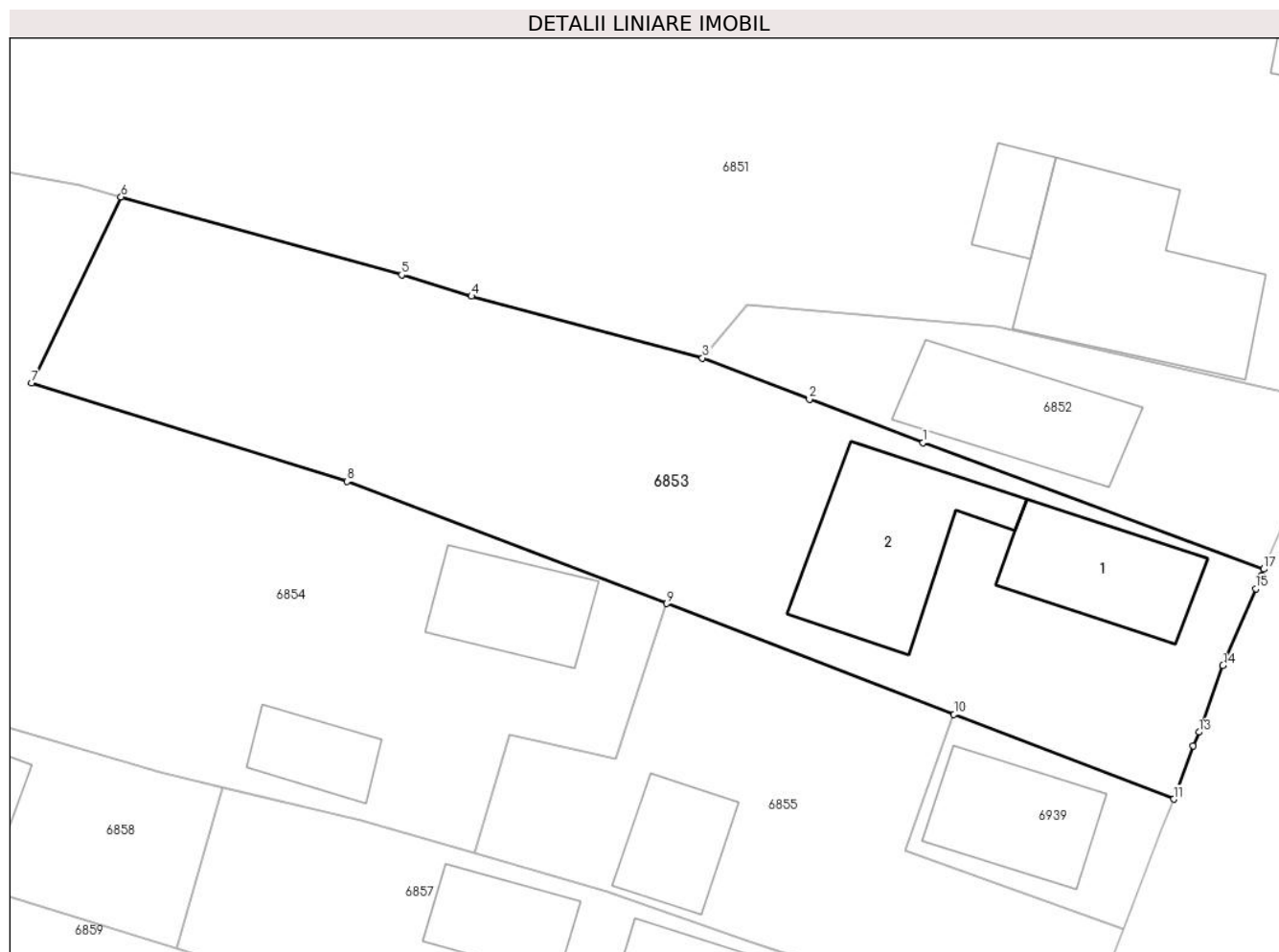
**C. Partea III. SARCINI .**

Inscrieri privind dezmembramintele dreptului de proprietate, drepturi reale de garanție și sarcini	Referințe
NU SUNT	

### Teren

Nr cadastral	Suprafața (mp)*	Observații / Referințe
	1.489	din topo: 2321/b, 2321/c

\* Suprafața este determinată în planul de proiecție Stereo 70.



### Date referitoare la teren

Crt	Categorie folosință	Intravilan	Suprafața (mp)	Tarla	Parcelă	Nr. topo	Observații / Referințe
1	curti constructii	DA	600	-	-	-	
2	faneata	DA	889	-	-	-	

### Date referitoare la construcții

Crt	Număr	Destinație construcție	Supraf. (mp)	Situație juridică	Observații / Referințe
A1.1		construcții de locuințe	93	Cu acte	Nr. niveluri:2; S. construita la sol:93 mp; S. construita desfasurata:186 mp; Casa de locuit, P+1
A1.2		construcții anexa	135	Cu acte	Nr. niveluri:1; S. construita la sol:135 mp; S. construita desfasurata:135 mp; Construcție anexa, P

### Lungime Segmente

1) Valorile lungimilor segmentelor sunt obținute din proiecție în plan.

Punct început	X / Y	Punct sfârșit	X / Y	Lungime segment (** (m)
1	418.986,143 701.659,276	2	418.977,825 701.662,433	8.897

Punct început	X / Y	Punct sfârșit	X / Y	Lungime segment (** (m)
2	418.977,825 701.662,433	3	418.969,984 701.665,459	8.405
3	418.969,984 701.665,459	4	418.953,091 701.669,976	17.486
4	418.953,091 701.669,976	5	418.947,983 701.671,535	5.341
5	418.947,983 701.671,535	6	418.927,451 701.677,236	21.309
6	418.927,451 701.677,236	7	418.920,903 701.663,633	15.097
7	418.920,903 701.663,633	8	418.943,985 701.656,425	24.181
8	418.943,985 701.656,425	9	418.967,372 701.647,502	25.031
9	418.967,372 701.647,502	10	418.988,399 701.639,397	22.535
10	418.988,399 701.639,397	11	419.004,476 701.633,2	17.23
11	419.004,476 701.633,2	12	419.005,915 701.637,082	4.14
12	419.005,915 701.637,082	13	419.006,321 701.638,098	1.094
13	419.006,321 701.638,098	14	419.008,079 701.642,975	5.184
14	419.008,079 701.642,975	15	419.010,482 701.648,592	6.109
15	419.010,482 701.648,592	16	419.010,871 701.649,558	1.041
16	419.010,871 701.649,558	17	419.011,064 701.650,015	0.496
17	419.011,064 701.650,015	1	418.986,143 701.659,276	26.586

\*\* Lungimile segmentelor sunt determinate în planul de proiecție Stereo 70 și sunt rotunjite la 1 milimetru.

\*\*\* Distanța dintre puncte este formată din segmente cumulate ce sunt mai mici decât valoarea 1 milimetru.





**DATE DESPRE IMOBILUL NR. 6854**

Oficiul de Cadastru și Publicitate Imobiliară MARAMURES  
Biroul de Cadastru și Publicitate Imobiliară Sighetu Marmatiei

**A. Partea I. Descrierea imobilului**

TEREN Necunoscut

Nr. CF vechi:137, 934, 367

Adresa: Loc. Sat-Sugatag, Nr. 1E, Jud. Maramures

Nr. Crt	Nr cadastral Nr. topografic	Suprafața* (mp)	Observații / Referințe
A1		1.981	Sector cadastral:17 Teren neimprijmuit; din topo: 2321/b, 2321/c, 2320

**Construcții**

Crt	Nr cadastral Nr. topografic	Adresa	Observații / Referințe
A1.1		Loc. Sat-Sugatag, Nr. 1E, Jud. Maramures	Nr. niveluri:1; S. construita la sol:75 mp; S. construita desfasurata:75 mp; Casa de locuit, P
A1.2		Loc. Sat-Sugatag, Nr. 1E, Jud. Maramures	Nr. niveluri:1; S. construita la sol:43 mp; S. construita desfasurata:43 mp; Construcție anexa, P

**B. Partea II. Proprietari și acte**

Inscrieri privitoare la dreptul de proprietate și alte drepturi reale		Referințe
<b>6854 / 01/09/2024</b>		
Act Normativ nr. Legea nr. 7, din 13/03/1996 emis de Parlamentul României;		
B1	Intabulare, drept de PROPRIETATE, dobândit prin Lege, cota actuala 1/1 1) NEIDENTIFICAT NEIDENTIFICAT	A1
Act Administrativ nr. 4778, din 01/08/2024 emis de Primăria Ocna Șugatag;		
B2	Se notează posesia faptică în favoarea lui 1) DAVID SIMONA-BIANCA	A1
Act Normativ nr. Legea nr. 7, din 13/03/1996 emis de Parlamentul României;		
B3	Intabulare, drept de PROPRIETATE, dobândit prin Lege, cota actuala 1/1 1) DAVID SIMONA-BIANCA	A1.1, A1.2

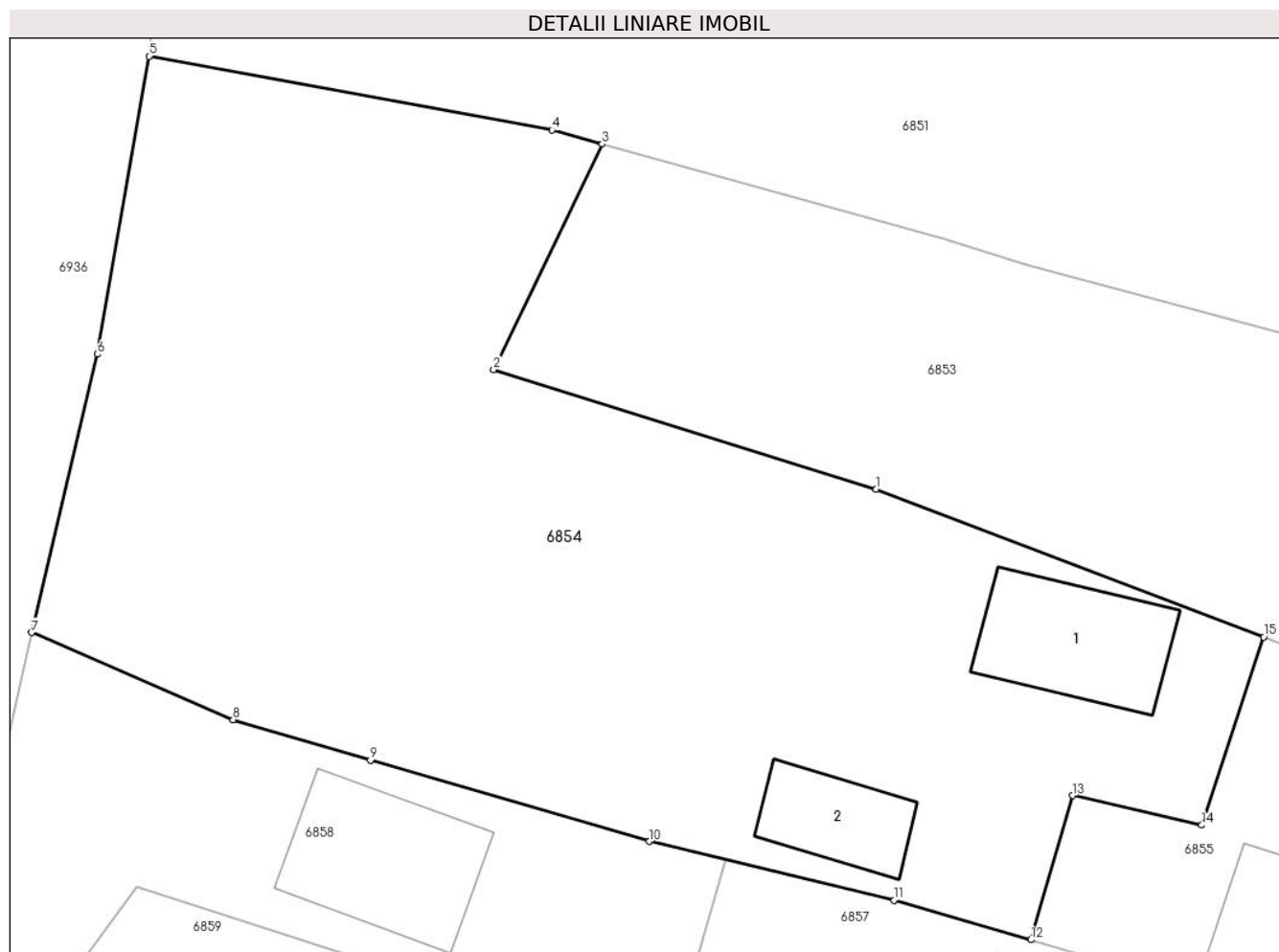
**C. Partea III. SARCINI .**

Inscrieri privind dezmembramintele dreptului de proprietate, drepturi reale de garanție și sarcini	Referințe
NU SUNT	

### Teren

Nr cadastral	Suprafața (mp)*	Observații / Referințe
	1.981	din topo: 2321/b, 2321/c, 2320

\* Suprafața este determinată în planul de proiecție Stereo 70.



### Date referitoare la teren

Crt	Categorie folosință	Intravilan	Suprafața (mp)	Tarla	Parcelă	Nr. topo	Observații / Referințe
1	curți constructii	DA	500	-	-	-	
2	faneata	DA	644	-	-	-	
3	faneata	NU	837	-	-	-	

### Date referitoare la construcții

Crt	Număr	Destinație construcție	Supraf. (mp)	Situație juridică	Observații / Referințe
A1.1		construcții de locuințe	75	Cu acte	Nr. niveluri:1; S. construita la sol:75 mp; S. construita desfasurata:75 mp; Casa de locuit, P
A1.2		construcții anexa	43	Cu acte	Nr. niveluri:1; S. construita la sol:43 mp; S. construita desfasurata:43 mp; Construcție anexa, P

### Lungime Segmente

1) Valorile lungimilor segmentelor sunt obținute din proiecție în plan.

Punct început	X / Y	Punct sfârșit	X / Y	Lungime segment (** (m)

Punct început	X / Y	Punct sfârşit	X / Y	Lungime segment (** (m)
1	418.943,985 701.656,425	2	418.920,903 701.663,633	24.181
2	418.920,903 701.663,633	3	418.927,451 701.677,236	15.097
3	418.927,451 701.677,236	4	418.924,427 701.678,076	3.138
4	418.924,427 701.678,076	5	418.900,102 701.682,532	24.73
5	418.900,102 701.682,532	6	418.896,977 701.664,563	18.239
6	418.896,977 701.664,563	7	418.893,017 701.647,771	17.253
7	418.893,017 701.647,771	8	418.905,18 701.642,522	13.247
8	418.905,18 701.642,522	9	418.913,454 701.640,066	8.631
9	418.913,454 701.640,066	10	418.930,303 701.635,174	17.545
10	418.930,303 701.635,174	11	418.945,059 701.631,635	15.174
11	418.945,059 701.631,635	12	418.953,315 701.629,242	8.596
12	418.953,315 701.629,242	13	418.955,836 701.637,942	9.058
13	418.955,836 701.637,942	14	418.963,636 701.636,165	8.0
14	418.963,636 701.636,165	15	418.967,372 701.647,502	11.937
15	418.967,372 701.647,502	1	418.943,985 701.656,425	25.031

\*\* Lungimile segmentelor sunt determinate în planul de proiecție Stereo 70 și sunt rotunjite la 1 milimetru.

\*\*\* Distanța dintre puncte este formată din segmente cumulate ce sunt mai mici decât valoarea 1 milimetru.



**DATE DESPRE IMOBILUL NR. 6855**

Oficiul de Cadastru și Publicitate Imobiliară MARAMURES  
Biroul de Cadastru și Publicitate Imobiliară Sighetu Marmatiei

**A. Partea I. Descrierea imobilului**

TEREN Intravilan

Nr. CF vechi:934, 367

Adresa: Loc. Sat-Sugatag, Nr. 1A, Jud. Maramures

Nr. Crt	Nr cadastral Nr. topografic	Suprafața* (mp)	Observații / Referințe
A1		699	Sector cadastral:17 Teren neimprejmuit; din topo: 2321/c, 2320

**Construcții**

Crt	Nr cadastral Nr. topografic	Adresa	Observații / Referințe
A1.1		Loc. Sat-Sugatag, Nr. 1A, Jud. Maramures	Nr. niveluri:1; S. construita la sol:59 mp; S. construita desfasurata:59 mp; Casa de locuit, P

**B. Partea II. Proprietari și acte**

Inscrieri privitoare la dreptul de proprietate și alte drepturi reale		Referințe
<b>6855 / 01/09/2024</b>		
Act Normativ nr. Legea nr. 7, din 13/03/1996 emis de Parlamentul României;		
B1	Intabulare, drept de PROPRIETATE, dobandit prin Lege, cota actuala 1/1 1) NEIDENTIFICAT NEIDENTIFICAT	A1
Act Administrativ nr. 4779, din 01/08/2024 emis de Primăria Ocna Șugatag;		
B2	Se notează posesia faptică în favoarea lui 1) DAVID IULIANA	A1
Act Normativ nr. Legea nr. 7, din 13/03/1996 emis de Parlamentul României;		
B3	Intabulare, drept de PROPRIETATE, dobandit prin Lege, cota actuala 1/1 1) DAVID IULIANA	A1.1

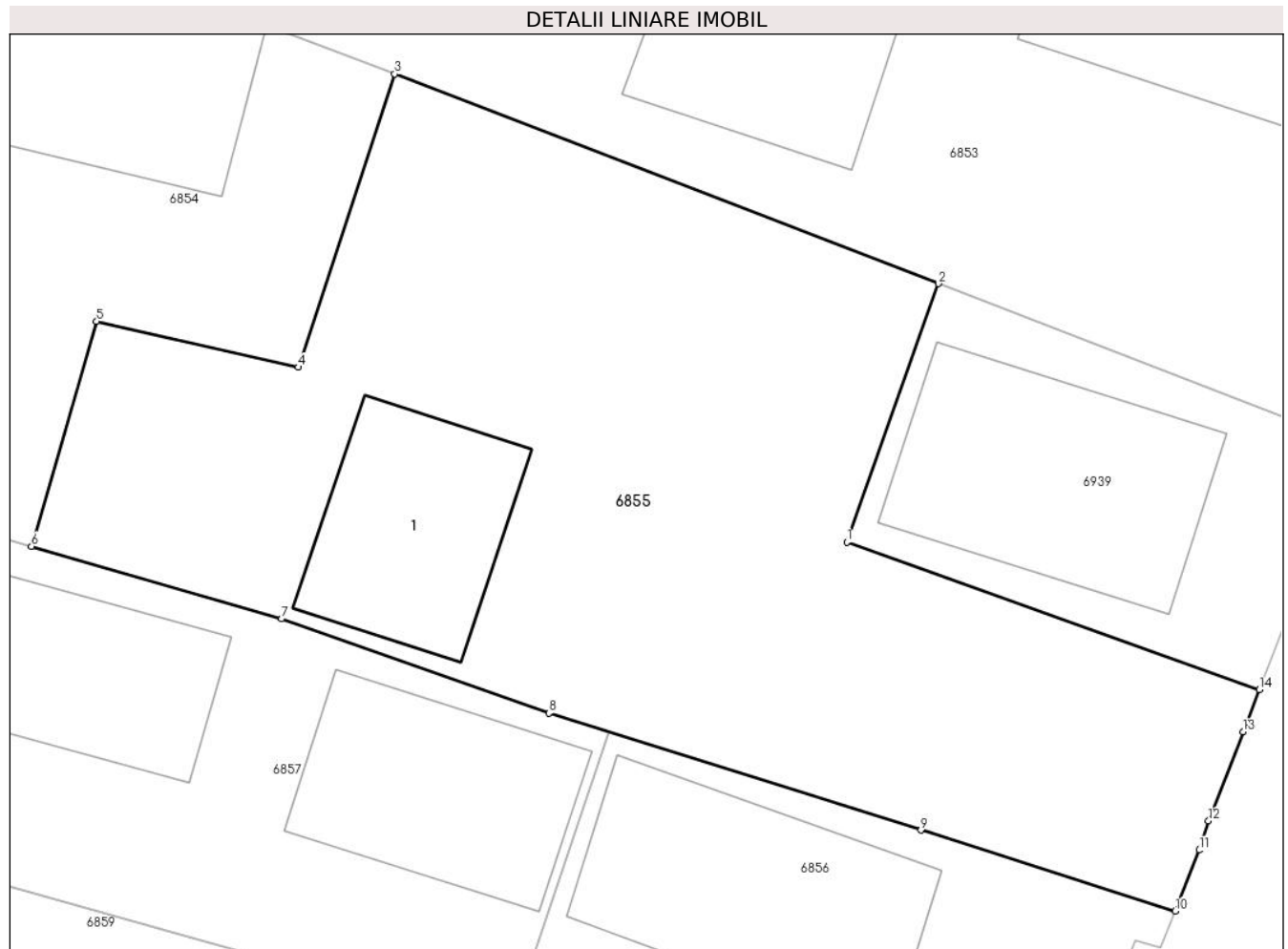
**C. Partea III. SARCINI .**

Inscrieri privind dezmembramintele dreptului de proprietate, drepturi reale de garanție și sarcini	Referințe
NU SUNT	

**Teren**

Nr cadastral	Suprafața (mp)*	Observații / Referințe
	699	din topo: 2321/c, 2320

\* Suprafața este determinată în planul de proiecție Stereo 70.



**Date referitoare la teren**

Crt	Categorie folosință	Intra vilan	Suprafața (mp)	Tarla	Parcelă	Nr. topo	Observații / Referințe
1	curti constructii	DA	699	-	-	-	

**Date referitoare la construcții**

Crt	Număr	Destinație construcție	Supraf. (mp)	Situație juridică	Observații / Referințe
A1.1		construcții de locuințe	59	Cu acte	Nr. niveluri:1; S. construita la sol:59 mp; S. construita desfasurata:59 mp; Casa de locuit, P

**Lungime Segmente**

1) Valorile lungimilor segmentelor sunt obținute din proiecție în plan.

Punct început	X / Y	Punct sfârșit	X / Y	Lungime segment (** (m)
1	418.984,864 701.629,409	2	418.988,399 701.639,397	10.595
2	418.988,399 701.639,397	3	418.967,372 701.647,502	22.535
3	418.967,372 701.647,502	4	418.963,636 701.636,165	11.937

Punct început	X / Y	Punct sfârşit	X / Y	Lungime segment (** (m)
4	418.963,636 701.636,165	5	418.955,836 701.637,942	8.0
5	418.955,836 701.637,942	6	418.953,315 701.629,242	9.058
6	418.953,315 701.629,242	7	418.962,994 701.626,437	10.077
7	418.962,994 701.626,437	8	418.973,344 701.622,792	10.973
8	418.973,344 701.622,792	9	418.987,729 701.618,267	15.08
9	418.987,729 701.618,267	10	418.997,568 701.615,134	10.326
10	418.997,568 701.615,134	11	418.998,497 701.617,5	2.542
11	418.998,497 701.617,5	12	418.998,858 701.618,626	1.182
12	418.998,858 701.618,626	13	419.000,205 701.622,067	3.695
13	419.000,205 701.622,067	14	419.000,83 701.623,702	1.75
14	419.000,83 701.623,702	1	418.984,864 701.629,409	16.955

\*\* Lungimile segmentelor sunt determinate în planul de proiecţie Stereo 70 şi sunt rotunjite la 1 milimetru.

\*\*\* Distanţa dintre puncte este formată din segmente cumulate ce sunt mai mici decât valoarea 1 milimetru.





**DATE DESPRE IMOBILUL NR. 6856**

Oficiul de Cadastru și Publicitate Imobiliară MARAMURES  
Biroul de Cadastru și Publicitate Imobiliară Sighetu Marmatiei

**A. Partea I. Descrierea imobilului**

TEREN Intravilan

Nr. CF vechi:1132

Adresa: Loc. Sat-Sugatag, Nr. 3B, Jud. Maramures

Nr. Crt	Nr cadastral Nr. topografic	Suprafața* (mp)	Observații / Referințe
A1		260	Sector cadastral:17 Teren neimprejmuit; din topo 2316

**Construcții**

Crt	Nr cadastral Nr. topografic	Adresa	Observații / Referințe
A1.1		Loc. Sat-Sugatag, Nr. 3B, Jud. Maramures	Nr. niveluri:1; S. construita la sol:87 mp; S. construita desfasurata:87 mp; Casa de locuit, P

**B. Partea II. Proprietari și acte**

Inscrieri privitoare la dreptul de proprietate și alte drepturi reale		Referințe
<b>6856 / 01/09/2024</b>		
Act Normativ nr. Legea nr. 7, din 13/03/1996 emis de Parlamentul României;		
B1	Intabulare, drept de PROPRIETATE, dobandit prin Lege, cota actuala 1/1 1) NEIDENTIFICAT NEIDENTIFICAT	A1
Act Administrativ nr. 4780, din 01/08/2024 emis de Primăria Ocna Șugatag;		
B2	Se notează posesia faptică în favoarea lui 1) BARANI FLORIN	A1
Act Normativ nr. Legea nr. 7, din 13/03/1996 emis de Parlamentul României;		
B3	Intabulare, drept de PROPRIETATE, dobandit prin Lege, cota actuala 1/1 1) BARANI FLORIN	A1.1

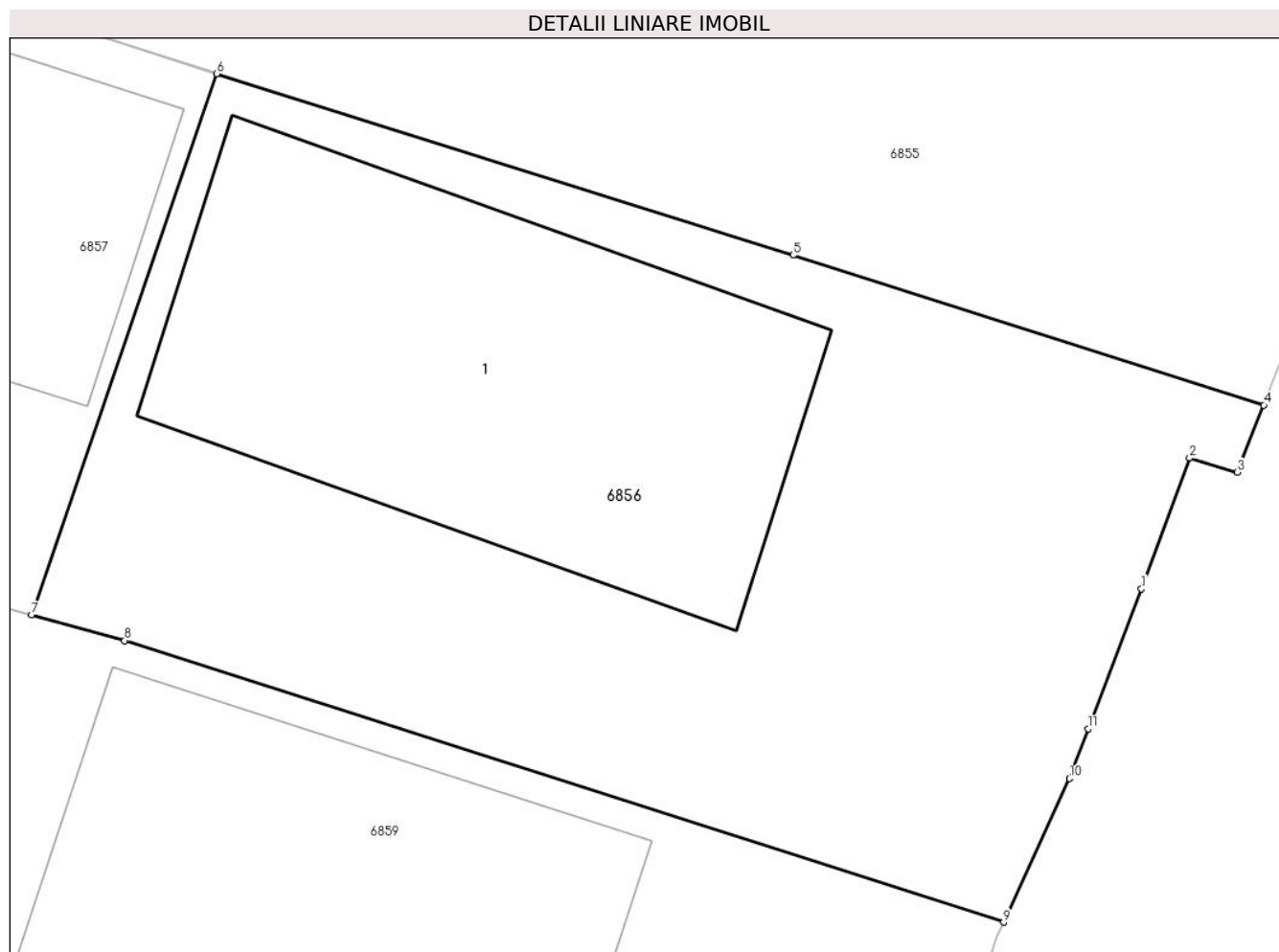
**C. Partea III. SARCINI .**

Inscrieri privind dezmembramintele dreptului de proprietate, drepturi reale de garanție și sarcini	Referințe
NU SUNT	

### Teren

Nr cadastral	Suprafața (mp)*	Observații / Referințe
	260	din topo 2316

\* Suprafața este determinată în planul de proiecție Stereo 70.



### Date referitoare la teren

Crt	Categorie folosință	Intra vilan	Suprafața (mp)	Tarla	Parcelă	Nr. topo	Observații / Referințe
1	curți constructii	DA	260	-	-	-	

### Date referitoare la construcții

Crt	Număr	Destinație construcție	Supraf. (mp)	Situație juridică	Observații / Referințe
A1.1		construcții de locuințe	87	Cu acte	Nr. niveluri:1; S. construita la sol:87 mp; S. construita desfasurata:87 mp; Casa de locuit, P

### Lungime Segmente

1) Valorile lungimilor segmentelor sunt obținute din proiecție în plan.

Punct început	X / Y	Punct sfârșit	X / Y	Lungime segment (** (m)
1	418.995,012 701.611,293	2	418.996,016 701.614,029	2.914
2	418.996,016 701.614,029	3	418.997,017 701.613,732	1.044
3	418.997,017 701.613,732	4	418.997,568 701.615,134	1.506

Punct început	X / Y	Punct sfârșit	X / Y	Lungime segment (** (m)
4	418.997,568 701.615,134	5	418.987,729 701.618,267	10.326
5	418.987,729 701.618,267	6	418.975,677 701.622,058	12.634
6	418.975,677 701.622,058	7	418.971,81 701.610,749	11.952
7	418.971,81 701.610,749	8	418.973,756 701.610,214	2.018
8	418.973,756 701.610,214	9	418.992,129 701.604,328	19.293
9	418.992,129 701.604,328	10	418.993,505 701.607,334	3.306
10	418.993,505 701.607,334	11	418.993,9 701.608,368	1.107
11	418.993,9 701.608,368	1	418.995,012 701.611,293	3.129

\*\* Lungimile segmentelor sunt determinate în planul de proiecție Stereo 70 și sunt rotunjite la 1 milimetru.

\*\*\* Distanța dintre puncte este formată din segmente cumulate ce sunt mai mici decât valoarea 1 milimetru.



**DATE DESPRE IMOBILUL NR. 6857**

Oficiul de Cadastru și Publicitate Imobiliară MARAMURES  
Biroul de Cadastru și Publicitate Imobiliară Sighetu Marmatiei

**A. Partea I. Descrierea imobilului**

TEREN Intravilan

Nr. CF vechi:1132

Adresa: Loc. Sat-Sugatag, Nr. 3F, Jud. Maramures

Nr. Crt	Nr cadastral Nr. topografic	Suprafața* (mp)	Observații / Referințe
A1		534	Sector cadastral:17 Teren neimprejmuit; din topo 2316

**Construcții**

Crt	Nr cadastral Nr. topografic	Adresa	Observații / Referințe
A1.1		Loc. Sat-Sugatag, Nr. 3F, Jud. Maramures	Nr. niveluri:2; S. construita la sol:68 mp; S. construita desfasurata:122 mp; Casa de locuit, P+M
A1.2		Loc. Sat-Sugatag, Nr. 3F, Jud. Maramures	Nr. niveluri:1; S. construita la sol:60 mp; S. construita desfasurata:610 mp; Construcție anexă, P

**B. Partea II. Proprietari și acte**

Inscrieri privitoare la dreptul de proprietate și alte drepturi reale		Referințe
<b>6857 / 01/09/2024</b>		
Act Normativ nr. Legea nr. 7, din 13/03/1996 emis de Parlamentul României;		
B1	Intabulare, drept de PROPRIETATE, dobandit prin Lege, cota actuala 1/1 1) NEIDENTIFICAT NEIDENTIFICAT	A1
Act Administrativ nr. 4781, din 01/08/2024 emis de Primăria Ocna Șugatag;		
B2	Se notează posesia faptică în favoarea lui 1) BARANI ANDREI	A1
<b>6856 / 01/09/2024</b>		
Act Normativ nr. Legea nr. 7, din 13/03/1996 emis de Parlamentul României;		
B3	Intabulare, drept de PROPRIETATE, dobandit prin Lege, cota actuala 1/1 1) BARANI ANDREI	A1.1, A1.2

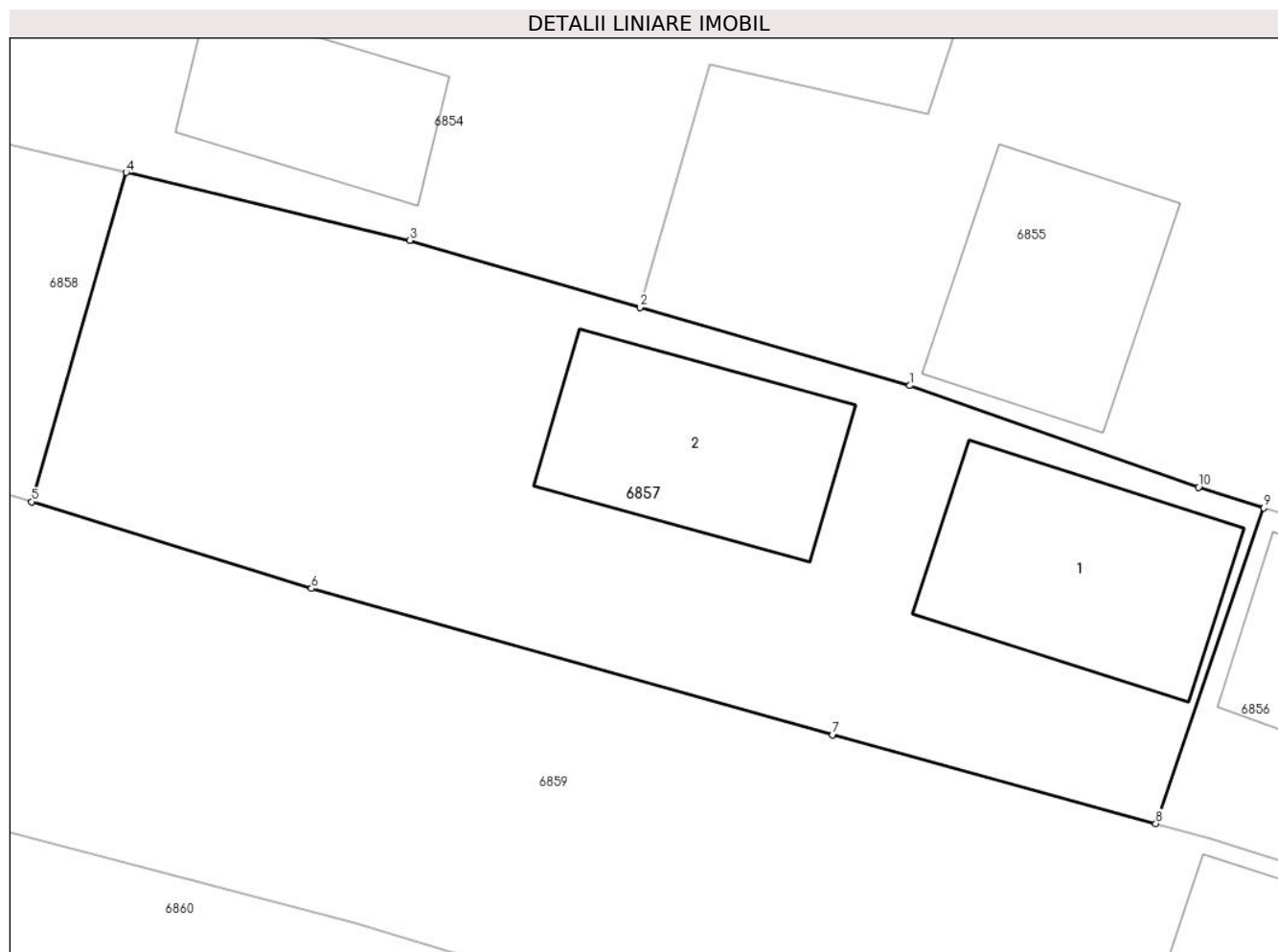
**C. Partea III. SARCINI .**

Inscrieri privind dezmembramintele dreptului de proprietate, drepturi reale de garanție și sarcini	Referințe
NU SUNT	

### Teren

Nr cadastral	Suprafața (mp)*	Observații / Referințe
	534	din topo 2316

\* Suprafața este determinată în planul de proiecție Stereo 70.



### Date referitoare la teren

Crt	Categorie folosință	Intra vilan	Suprafața (mp)	Tarla	Parcelă	Nr. topo	Observații / Referințe
1	curți constructii	DA	534	-	-	-	

### Date referitoare la construcții

Crt	Număr	Destinație construcție	Supraf. (mp)	Situație juridică	Observații / Referințe
A1.1		construcții de locuințe	68	Cu acte	Nr. niveluri:2; S. construita la sol:68 mp; S. construita desfasurata:122 mp; Casa de locuit, P+M
A1.2		construcții anexa	60	Cu acte	Nr. niveluri:1; S. construita la sol:60 mp; S. construita desfasurata:610 mp; Construcție anexă, P

### Lungime Segmente

1) Valorile lungimilor segmentelor sunt obținute din proiecție în plan.

Punct început	X / Y	Punct sfârșit	X / Y	Lungime segment (** (m))
1	418.962,994 701.626,437	2	418.953,315 701.629,242	10.077
2	418.953,315 701.629,242	3	418.945,059 701.631,635	8.596

Punct început	X / Y	Punct sfârșit	X / Y	Lungime segment (** (m)
3	418.945,059 701.631,635	4	418.934,906 701.634,07	10.441
4	418.934,906 701.634,07	5	418.931,512 701.622,278	12.271
5	418.931,512 701.622,278	6	418.941,545 701.619,169	10.504
6	418.941,545 701.619,169	7	418.960,226 701.613,932	19.401
7	418.960,226 701.613,932	8	418.971,81 701.610,749	12.013
8	418.971,81 701.610,749	9	418.975,677 701.622,058	11.952
9	418.975,677 701.622,058	10	418.973,344 701.622,792	2.446
10	418.973,344 701.622,792	1	418.962,994 701.626,437	10.973

\*\* Lungimile segmentelor sunt determinate în planul de proiecție Stereo 70 și sunt rotunjite la 1 milimetru.

\*\*\* Distanța dintre puncte este formată din segmente cumulate ce sunt mai mici decât valoarea 1 milimetru.





**DATE DESPRE IMOBILUL NR. 6858**

Oficiul de Cadastru și Publicitate Imobiliară MARAMURES  
Biroul de Cadastru și Publicitate Imobiliară Sighetu Marmatiei

**A. Partea I. Descrierea imobilului**

TEREN Necunoscut

Nr. CF vechi:1132, 803

Adresa: Loc. Sat-Sugatag, Nr. 3D, Jud. Maramures

Nr. Crt	Nr cadastral Nr. topografic	Suprafața* (mp)	Observații / Referințe
A1		605	Sector cadastral:17 Teren neimprejmuit; din topo: 2316, 2318

**Construcții**

Crt	Nr cadastral Nr. topografic	Adresa	Observații / Referințe
A1.1		Loc. Sat-Sugatag, Nr. 3D, Jud. Maramures	Nr. niveluri:1; S. construita la sol:87 mp; S. construita desfasurata:87 mp; Casa de locuit, P

**B. Partea II. Proprietari și acte**

Inscrieri privitoare la dreptul de proprietate și alte drepturi reale		Referințe
<b>6858 / 01/09/2024</b>		
Act Normativ nr. Legea nr. 7, din 13/03/1996 emis de Parlamentul României;		
B1	Intabulare, drept de PROPRIETATE, dobandit prin Lege, cota actuala 1/1 1) NEIDENTIFICAT NEIDENTIFICAT	A1
Act Administrativ nr. 4782, din 01/08/2024 emis de Primăria Ocna Șugatag;		
B2	Se notează posesia faptică în favoarea lui 1) <b>BARANI CĂLIN-FLORIN</b>	A1
Act Normativ nr. Legea nr. 7, din 13/03/1996 emis de Parlamentul României;		
B3	Intabulare, drept de PROPRIETATE, dobandit prin Lege, cota actuala 1/1 1) <b>BARANI CĂLIN-FLORIN</b>	A1.1

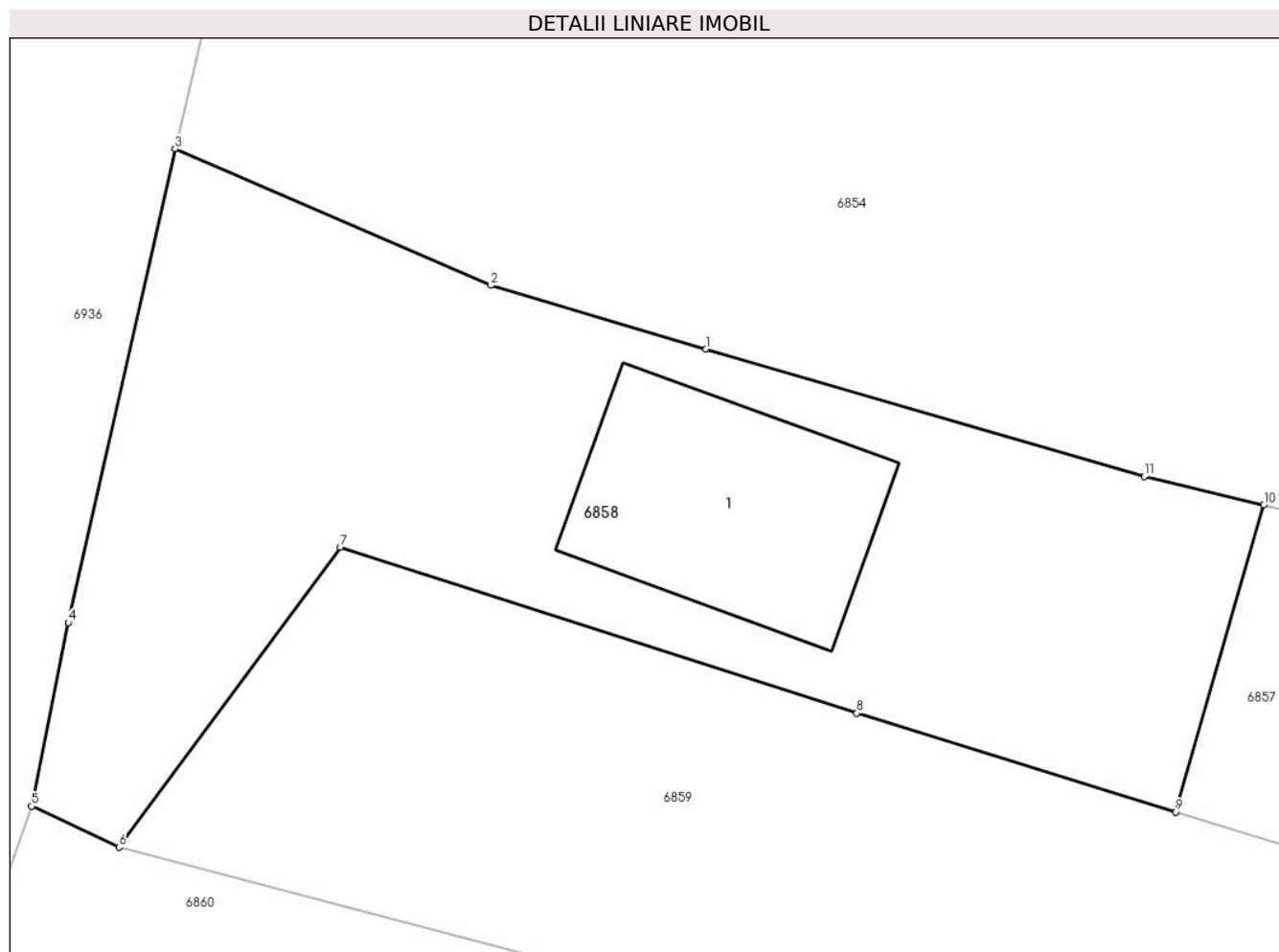
**C. Partea III. SARCINI .**

Inscrieri privind dezmembramintele dreptului de proprietate, drepturi reale de garanție și sarcini	Referințe
NU SUNT	

### Teren

Nr cadastral	Suprafața (mp)*	Observații / Referințe
	605	din topo: 2316, 2318

\* Suprafața este determinată în planul de proiecție Stereo 70.



### Date referitoare la teren

Crt	Categorie folosință	Intravilan	Suprafața (mp)	Tarla	Parcelă	Nr. topo	Observații / Referințe
1	curți constructii	DA	356	-	-	-	
2	faneata	NU	249	-	-	-	

### Date referitoare la construcții

Crt	Număr	Destinație construcție	Supraf. (mp)	Situație juridică	Observații / Referințe
A1.1		construcții de locuințe	87	Cu acte	Nr. niveluri:1; S. construita la sol:87 mp; S. construita desfasurata:87 mp; Casa de locuit, P

### Lungime Segmente

1) Valorile lungimilor segmentelor sunt obținute din proiecție în plan.

Punct început	X / Y	Punct sfârșit	X / Y	Lungime segment (** (m)
1	418.913,454 701.640,066	2	418.905,18 701.642,522	8.631
2	418.905,18 701.642,522	3	418.893,017 701.647,771	13.247

Punct început	X / Y	Punct sfârșit	X / Y	Lungime segment (** (m)
3	418.893,017 701.647,771	4	418.888,918 701.629,561	18.666
4	418.888,918 701.629,561	5	418.887,505 701.622,5	7.201
5	418.887,505 701.622,5	6	418.890,87 701.620,924	3.716
6	418.890,87 701.620,924	7	418.899,374 701.632,457	14.329
7	418.899,374 701.632,457	8	418.919,254 701.626,076	20.879
8	418.919,254 701.626,076	9	418.931,512 701.622,278	12.833
9	418.931,512 701.622,278	10	418.934,906 701.634,07	12.271
10	418.934,906 701.634,07	11	418.930,303 701.635,174	4.734
11	418.930,303 701.635,174	1	418.913,454 701.640,066	17.545

\*\* Lungimile segmentelor sunt determinate în planul de proiecție Stereo 70 și sunt rotunjite la 1 milimetru.

\*\*\* Distanța dintre puncte este formată din segmente cumulate ce sunt mai mici decât valoarea 1 milimetru.



**DATE DESPRE IMOBILUL NR. 6859**

Oficiul de Cadastru și Publicitate Imobiliară MARAMURES  
Biroul de Cadastru și Publicitate Imobiliară Sighetu Marmatiei

**A. Partea I. Descrierea imobilului**

TEREN Intravilan

Nr. CF vechi:803

Adresa: Loc. Sat-Sugatag, Nr. 3C, Jud. Maramures

Nr. Crt	Nr cadastral Nr. topografic	Suprafața* (mp)	Observații / Referințe
A1		1.167	Sector cadastral:17 Teren neimprejmuit; din topo 2318

**Construcții**

Crt	Nr cadastral Nr. topografic	Adresa	Observații / Referințe
A1.1		Loc. Sat-Sugatag, Nr. 3C, Jud. Maramures	Nr. niveluri:1; S. construita la sol:82 mp; S. construita desfasurata:82 mp; Casa de locuit, P

**B. Partea II. Proprietari și acte**

Inscrieri privitoare la dreptul de proprietate și alte drepturi reale		Referințe
<b>6859 / 01/09/2024</b>		
Act Normativ nr. Legea nr. 7, din 13/03/1996 emis de Parlamentul României;		
B1	Intabulare, drept de PROPRIETATE, dobandit prin Lege, cota actuala 1/1 1) NEIDENTIFICAT NEIDENTIFICAT	A1
Act Administrativ nr. 4783, din 01/08/2024 emis de Primăria Ocna Șugatag;		
B2	Se notează posesia faptică în favoarea lui 1) <b>BARANI DĂNUȚ</b>	A1
Act Normativ nr. Legea nr. 7, din 13/03/1996 emis de Parlamentul României;		
B3	Intabulare, drept de PROPRIETATE, dobandit prin Lege, cota actuala 1/1 1) <b>BARANI DĂNUȚ</b>	A1.1

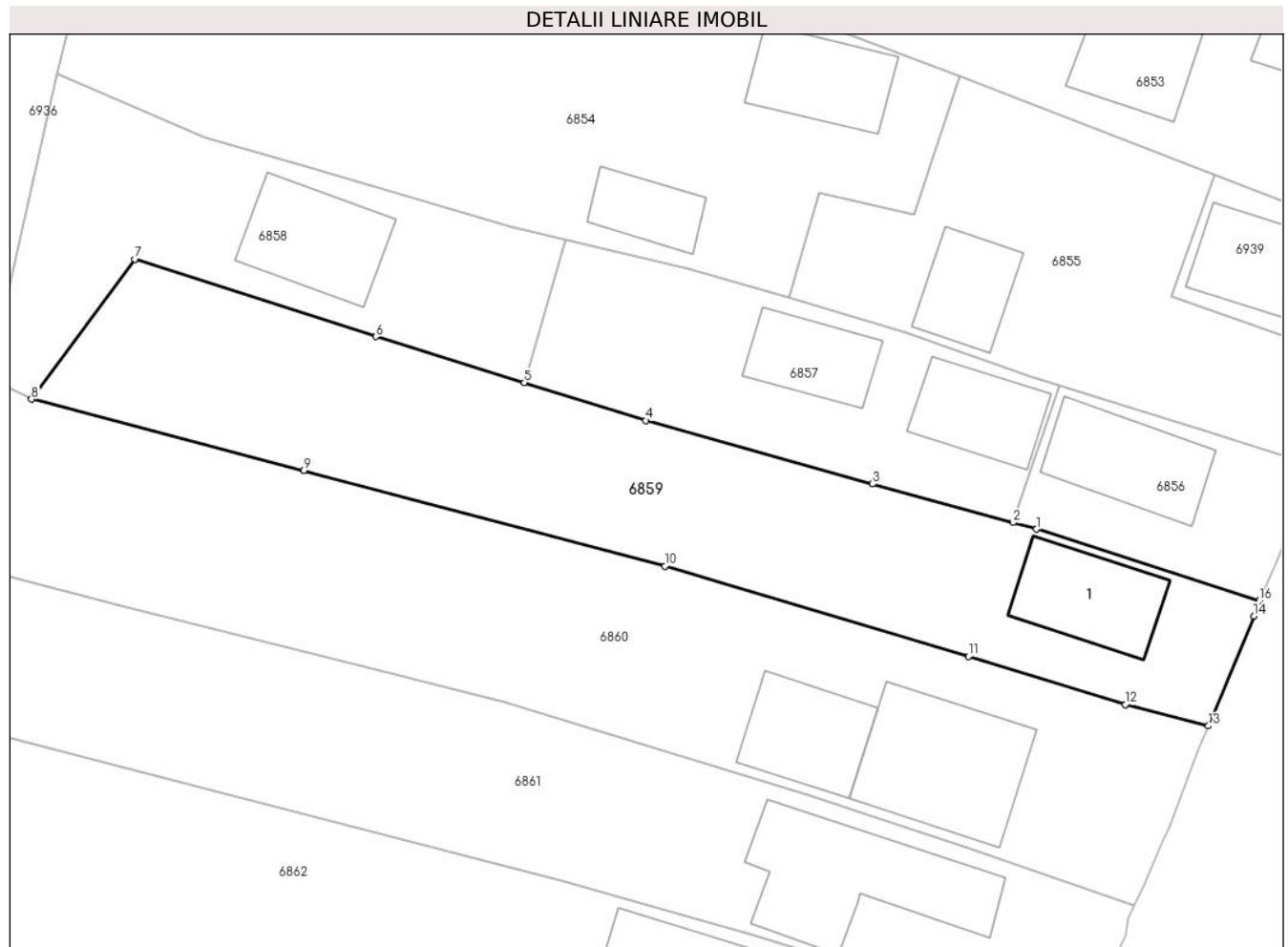
**C. Partea III. SARCINI .**

Inscrieri privind dezmembramintele dreptului de proprietate, drepturi reale de garanție și sarcini	Referințe
NU SUNT	

**Teren**

Nr cadastral	Suprafața (mp)*	Observații / Referințe
	1.167	din topo 2318

\* Suprafața este determinată în planul de proiecție Stereo 70.



**Date referitoare la teren**

Crt	Categorie folosință	Intravilan	Suprafața (mp)	Tarla	Parcelă	Nr. topo	Observații / Referințe
1	curți constructii	DA	250	-	-	-	
2	faneata	DA	917	-	-	-	

**Date referitoare la construcții**

Crt	Număr	Destinație construcție	Supraf. (mp)	Situație juridică	Observații / Referințe
A1.1		construcții de locuințe	82	Cu acte	Nr. niveluri:1; S. construita la sol:82 mp; S. construita desfasurata:82 mp; Casa de locuit, P

**Lungime Segmente**

1) Valorile lungimilor segmentelor sunt obținute din proiecție în plan.

Punct început	X / Y	Punct sfârșit	X / Y	Lungime segment (** (m)
1	418.973,756 701.610,214	2	418.971,81 701.610,749	2.018
2	418.971,81 701.610,749	3	418.960,226 701.613,932	12.013

Punct început	X / Y	Punct sfârșit	X / Y	Lungime segment (** (m)
3	418.960,226 701.613,932	4	418.941,545 701.619,169	19.401
4	418.941,545 701.619,169	5	418.931,512 701.622,278	10.504
5	418.931,512 701.622,278	6	418.919,254 701.626,076	12.833
6	418.919,254 701.626,076	7	418.899,374 701.632,457	20.879
7	418.899,374 701.632,457	8	418.890,87 701.620,924	14.329
8	418.890,87 701.620,924	9	418.913,336 701.615,045	23.222
9	418.913,336 701.615,045	10	418.943,118 701.607,171	30.805
10	418.943,118 701.607,171	11	418.968,124 701.599,709	26.096
11	418.968,124 701.599,709	12	418.981,07 701.595,753	13.537
12	418.981,07 701.595,753	13	418.987,919 701.593,992	7.072
13	418.987,919 701.593,992	14	418.991,684 701.603,051	9.81
14	418.991,684 701.603,051	15	418.992,0 701.604,046	1.044
15	418.992,0 701.604,046	16	418.992,129 701.604,328	0.31
16	418.992,129 701.604,328	1	418.973,756 701.610,214	19.293

\*\* Lungimile segmentelor sunt determinate în planul de proiecție Stereo 70 și sunt rotunjite la 1 milimetru.

\*\*\* Distanța dintre puncte este formată din segmente cumulate ce sunt mai mici decât valoarea 1 milimetru.





**DATE DESPRE IMOBILUL NR. 6860**

Oficiul de Cadastru și Publicitate Imobiliară MARAMURES  
Biroul de Cadastru și Publicitate Imobiliară Sighetu Marmatiei

**A. Partea I. Descrierea imobilului**

TEREN Intravilan

Nr. CF vechi:1275, 233  
Nr. topografic:2317/a, 2317/b

Adresa: Loc. Sat-Sugatag, Nr. 2E, Jud. Maramures

Nr. Crt	Nr cadastral Nr. topografic	Suprafața* (mp)	Observații / Referințe
A1		1.530	Sector cadastral:17 Teren neimprejmuit;

**Construcții**

Crt	Nr cadastral Nr. topografic	Adresa	Observații / Referințe
A1.1		Loc. Sat-Sugatag, Nr. 2E, Jud. Maramures	Nr. niveluri:2; S. construita la sol:132 mp; S. construita desfasurata:264 mp; Casa de locuit, P+1
A1.2		Loc. Sat-Sugatag, Nr. 2E, Jud. Maramures	Nr. niveluri:1; S. construita la sol:77 mp; S. construita desfasurata:77 mp; Construcție anexă, P

**B. Partea II. Proprietari și acte**

Inscrieri privitoare la dreptul de proprietate și alte drepturi reale		Referințe
<b>6860 / 01/09/2024</b>		
Act Normativ nr. Legea nr. 7, din 13/03/1996 emis de Parlamentul României;		
B1	Intabulare, drept de PROPRIETATE, dobandit prin Lege, cota actuala 1/1 1) NEIDENTIFICAT NEIDENTIFICAT	A1
Act Administrativ nr. 4784, din 01/08/2024 emis de Primăria Ocna Șugatag;		
B2	Se notează posesia faptică în favoarea lui 1) VARGA SANDOR	A1
Act Normativ nr. Legea nr. 7, din 13/03/1996 emis de Parlamentul României;		
B3	Intabulare, drept de PROPRIETATE, dobandit prin Lege, cota actuala 1/1 1) VARGA SANDOR	A1.1, A1.2

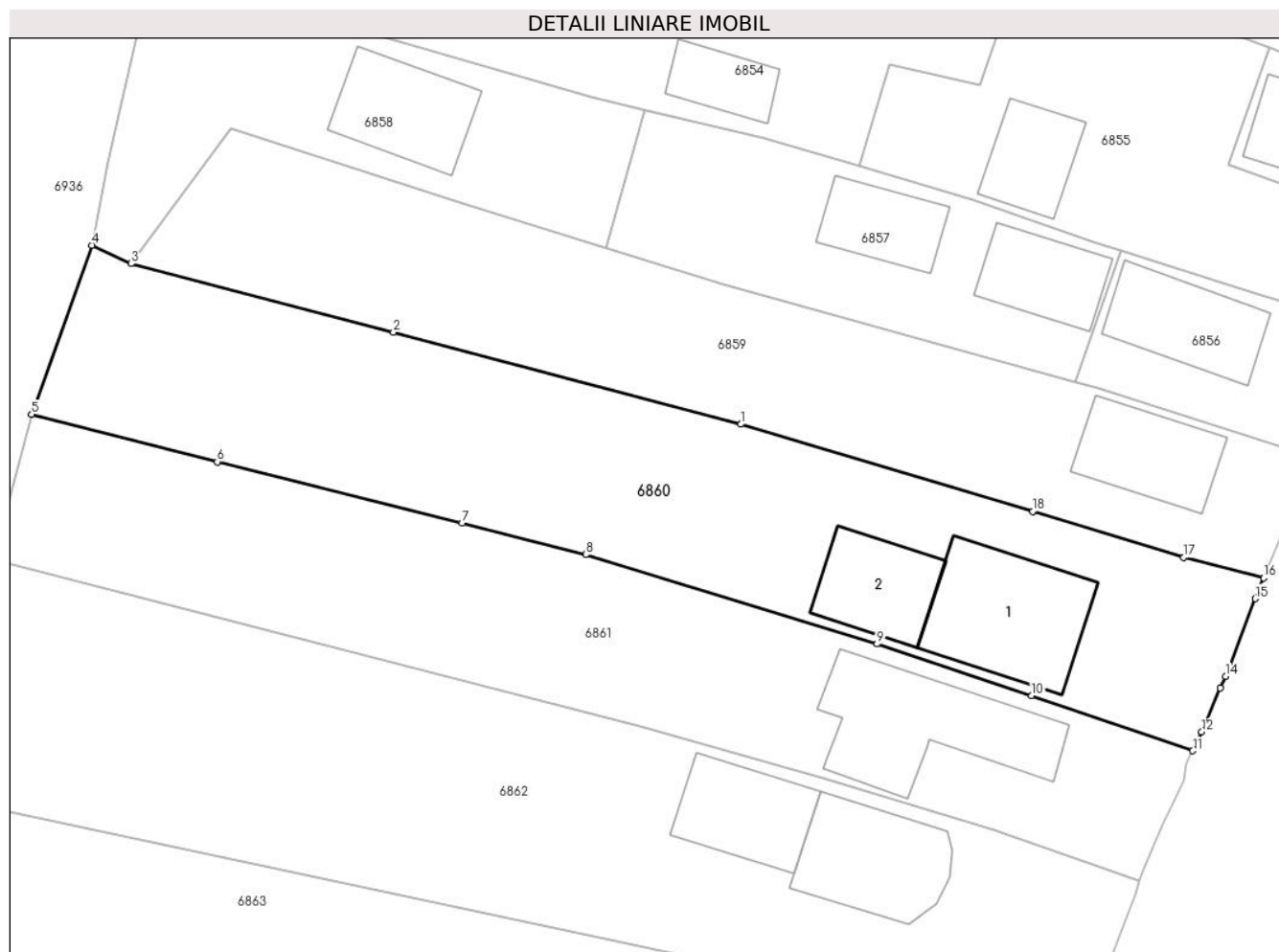
**C. Partea III. SARCINI .**

Inscrieri privind dezmembramintele dreptului de proprietate, drepturi reale de garanție și sarcini	Referințe
NU SUNT	

### Teren

Nr cadastral	Suprafața (mp)*	Observații / Referințe
	1.530	

\* Suprafața este determinată în planul de proiecție Stereo 70.



### Date referitoare la teren

Crt	Categorie folosință	Intravilan	Suprafața (mp)	Tarla	Parcelă	Nr. topo	Observații / Referințe
1	curti constructii	DA	600	-	-	-	
2	faneata	DA	930	-	-	-	

### Date referitoare la construcții

Crt	Număr	Destinație construcție	Supraf. (mp)	Situație juridică	Observații / Referințe
A1.1		construcții de locuințe	132	Cu acte	Nr. niveluri:2; S. construita la sol:132 mp; S. construita desfasurata:264 mp; Casa de locuit, P+1
A1.2		construcții anexa	77	Cu acte	Nr. niveluri:1; S. construita la sol:77 mp; S. construita desfasurata:77 mp; Construcție anexă, P

### Lungime Segmente

1) Valorile lungimilor segmentelor sunt obținute din proiecție în plan.

Punct început	X / Y	Punct sfârșit	X / Y	Lungime segment (** (m)
1	418.943,118 701.607,171	2	418.913,336 701.615,045	30.805

Punct început	X / Y	Punct sfârșit	X / Y	Lungime segment (** (m)
2	418.913,336 701.615,045	3	418.890,87 701.620,924	23.222
3	418.890,87 701.620,924	4	418.887,505 701.622,5	3.716
4	418.887,505 701.622,5	5	418.882,33 701.608,005	15.391
5	418.882,33 701.608,005	6	418.898,234 701.603,939	16.416
6	418.898,234 701.603,939	7	418.919,211 701.598,695	21.623
7	418.919,211 701.598,695	8	418.929,816 701.596,004	10.941
8	418.929,816 701.596,004	9	418.954,784 701.588,351	26.115
9	418.954,784 701.588,351	10	418.968,046 701.583,938	13.977
10	418.968,046 701.583,938	11	418.981,835 701.579,2	14.58
11	418.981,835 701.579,2	12	418.982,604 701.580,809	1.783
12	418.982,604 701.580,809	13	418.984,188 701.584,594	4.103
13	418.984,188 701.584,594	14	418.984,649 701.585,587	1.095
14	418.984,649 701.585,587	15	418.987,185 701.592,227	7.108
15	418.987,185 701.592,227	16	418.987,919 701.593,992	1.912
16	418.987,919 701.593,992	17	418.981,07 701.595,753	7.072
17	418.981,07 701.595,753	18	418.968,124 701.599,709	13.537
18	418.968,124 701.599,709	1	418.943,118 701.607,171	26.096

\*\* Lungimile segmentelor sunt determinate în planul de proiecție Stereo 70 și sunt rotunjite la 1 milimetru.

\*\*\* Distanța dintre puncte este formată din segmente cumulate ce sunt mai mici decât valoarea 1 milimetru.



**DATE DESPRE IMOBILUL NR. 6861**

Oficiul de Cadastru și Publicitate Imobiliară MARAMURES  
Biroul de Cadastru și Publicitate Imobiliară Sighetu Marmatiei

**A. Partea I. Descrierea imobilului**

TEREN Intravilan

Nr. CF vechi:1132  
Nr. topografic:2316

Adresa: Loc. Sat-Sugatag, Nr. 2B, Jud. Maramures

Nr. Crt	Nr cadastral Nr. topografic	Suprafața* (mp)	Observații / Referințe
A1		1.300	Sector cadastral:17 Teren neimprejmuit;

**Construcții**

Crt	Nr cadastral Nr. topografic	Adresa	Observații / Referințe
A1.1		Loc. Sat-Sugatag, Nr. 2B, Jud. Maramures	Nr. niveluri:1; S. construita la sol:147 mp; S. construita desfasurata:182 mp; Casa de locuit, P+M

**B. Partea II. Proprietari și acte**

Inscrieri privitoare la dreptul de proprietate și alte drepturi reale		Referințe
<b>6861 / 01/09/2024</b>		
Act Normativ nr. Legea nr. 7, din 13/03/1996 emis de Parlamentul României;		
B1	Intabulare, drept de PROPRIETATE, dobandit prin Lege, cota actuala 1/1 1) NEIDENTIFICAT NEIDENTIFICAT	A1
Act Administrativ nr. 4785, din 01/08/2024 emis de Primăria Ocna Șugatag;		
B2	Se notează posesia faptică în favoarea lui 1) LAKATOȘ DĂNUȚ	A1
Act Normativ nr. Legea nr. 7, din 13/03/1996 emis de Parlamentul României;		
B3	Intabulare, drept de PROPRIETATE, dobandit prin Lege, cota actuala 1/1 1) LAKATOȘ DĂNUȚ	A1.1

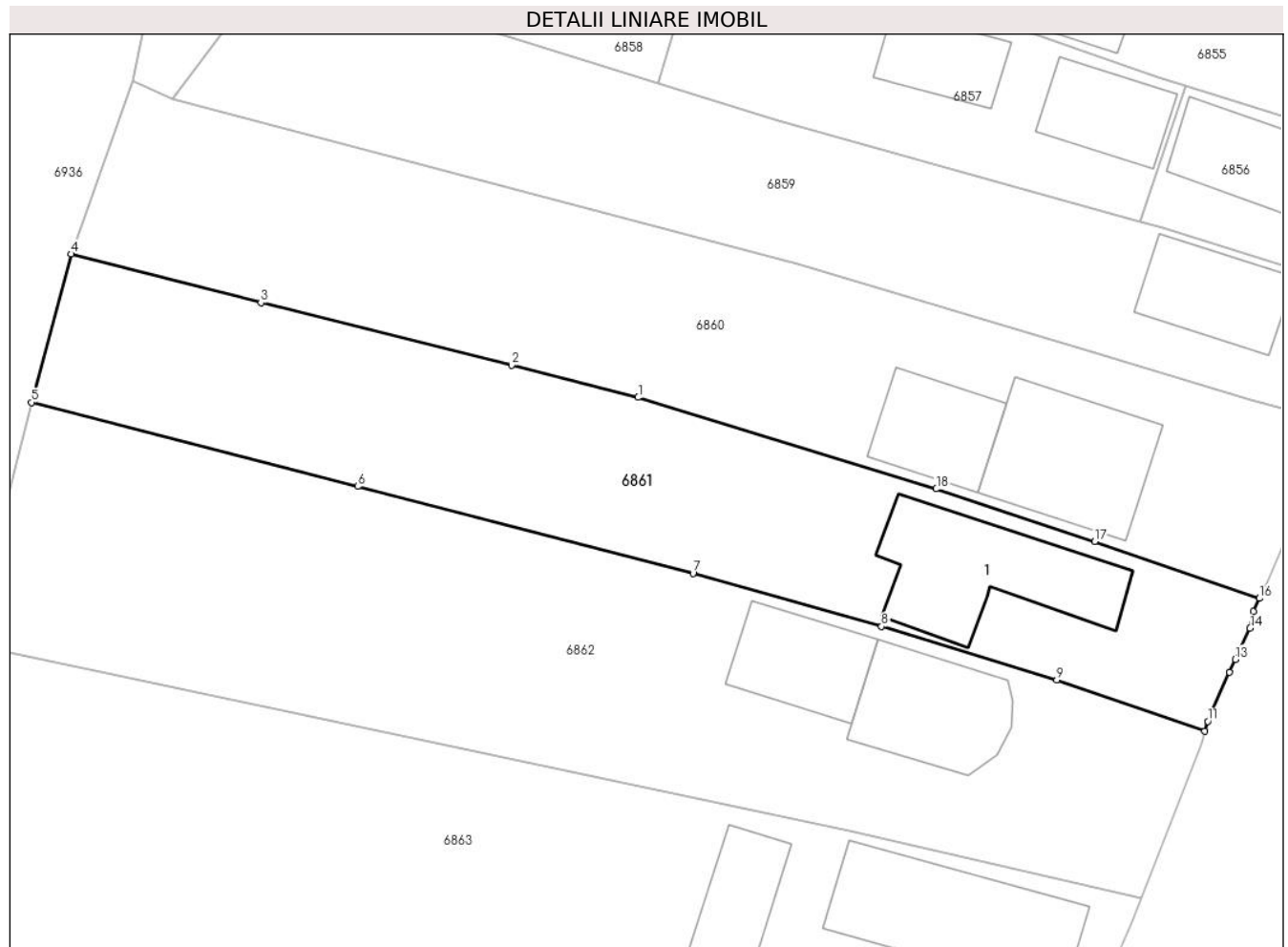
**C. Partea III. SARCINI .**

Inscrieri privind dezmembramentele dreptului de proprietate, drepturi reale de garanție și sarcini	Referințe
NU SUNT	

**Teren**

Nr cadastral	Suprafața (mp)*	Observații / Referințe
	1.300	

\* Suprafața este determinată în planul de proiecție Stereo 70.



**Date referitoare la teren**

Crt	Categorie folosință	Intra vilan	Suprafața (mp)	Tarla	Parcelă	Nr. topo	Observații / Referințe
1	curti constructii	DA	500	-	-	-	
2	faneata	DA	800	-	-	-	

**Date referitoare la construcții**

Crt	Număr	Destinație construcție	Supraf. (mp)	Situație juridică	Observații / Referințe
A1.1		construcții de locuințe	147	Cu acte	Nr. niveluri:1; S. construita la sol:147 mp; S. construita desfasurata:182 mp; Casa de locuit, P+M

**Lungime Segmente**

1) Valorile lungimilor segmentelor sunt obținute din proiecție în plan.

Punct început	X / Y	Punct sfârșit	X / Y	Lungime segment (** (m)
1	418.929,816 701.596,004	2	418.919,211 701.598,695	10.941
2	418.919,211 701.598,695	3	418.898,234 701.603,939	21.623

Punct început	X / Y	Punct sfârşit	X / Y	Lungime segment (** (m)
3	418.898,234 701.603,939	4	418.882,33 701.608,005	16.416
4	418.882,33 701.608,005	5	418.879,023 701.595,583	12.855
5	418.879,023 701.595,583	6	418.906,338 701.588,555	28.205
6	418.906,338 701.588,555	7	418.934,41 701.581,286	28.998
7	418.934,41 701.581,286	8	418.950,192 701.576,847	16.394
8	418.950,192 701.576,847	9	418.964,861 701.572,382	15.333
9	418.964,861 701.572,382	10	418.977,272 701.568,087	13.133
10	418.977,272 701.568,087	11	418.977,515 701.568,909	0.857
11	418.977,515 701.568,909	12	418.979,305 701.573,041	4.503
12	418.979,305 701.573,041	13	418.979,802 701.574,09	1.161
13	418.979,802 701.574,09	14	418.981,054 701.576,694	2.889
14	418.981,054 701.576,694	15	418.981,311 701.578,103	1.432
15	418.981,311 701.578,103	16	418.981,835 701.579,2	1.216
16	418.981,835 701.579,2	17	418.968,046 701.583,938	14.58
17	418.968,046 701.583,938	18	418.954,784 701.588,351	13.977
18	418.954,784 701.588,351	1	418.929,816 701.596,004	26.115

\*\* Lungimile segmentelor sunt determinate în planul de proiecţie Stereo 70 şi sunt rotunjite la 1 milimetru.

\*\*\* Distanţa dintre puncte este formată din segmente cumulate ce sunt mai mici decât valoarea 1 milimetru.





**DATE DESPRE IMOBILUL NR. 6862**

Oficiul de Cadastru și Publicitate Imobiliară MARAMURES  
Biroul de Cadastru și Publicitate Imobiliară Sighetu Marmatiei

**A. Partea I. Descrierea imobilului**

TEREN Intravilan

Nr. CF vechi:760

Adresa: Loc. Sat-Sugatag, Nr. 2D, Jud. Maramures

Nr. Crt	Nr cadastral Nr. topografic	Suprafața* (mp)	Observații / Referințe
A1		1.867	Sector cadastral:17 Teren neimprejmuit; din topo 2315

**Construcții**

Crt	Nr cadastral Nr. topografic	Adresa	Observații / Referințe
A1.1		Loc. Sat-Sugatag, Nr. 2D, Jud. Maramures	Nr. niveluri:2; S. construita la sol:105 mp; S. construita desfasurata:210 mp; Casa de locuit, P+1
A1.2		Loc. Sat-Sugatag, Nr. 2D, Jud. Maramures	Nr. niveluri:1; S. construita la sol:82 mp; S. construita desfasurata:82 mp; Construcție anexa, P

**B. Partea II. Proprietari și acte**

Inscrieri privitoare la dreptul de proprietate și alte drepturi reale		Referințe
<b>6862 / 01/09/2024</b>		
Act Normativ nr. Legea nr. 7, din 13/03/1996 emis de Parlamentul României;		
B1	Intabulare, drept de PROPRIETATE, dobândit prin Lege, cota actuala 1/1 1) NEIDENTIFICAT NEIDENTIFICAT	A1
Act Administrativ nr. 4786, din 01/08/2024 emis de Primăria Ocna Șugatag;		
B2	Se notează posesia faptică în favoarea lui 1) VARGA BIANCA-MONICAI	A1
Act Normativ nr. Legea nr. 7, din 13/03/1996 emis de Parlamentul României;		
B3	Intabulare, drept de PROPRIETATE, dobândit prin Lege, cota actuala 1/1 1) VARGA BIANCA-MONICA	A1.1, A1.2

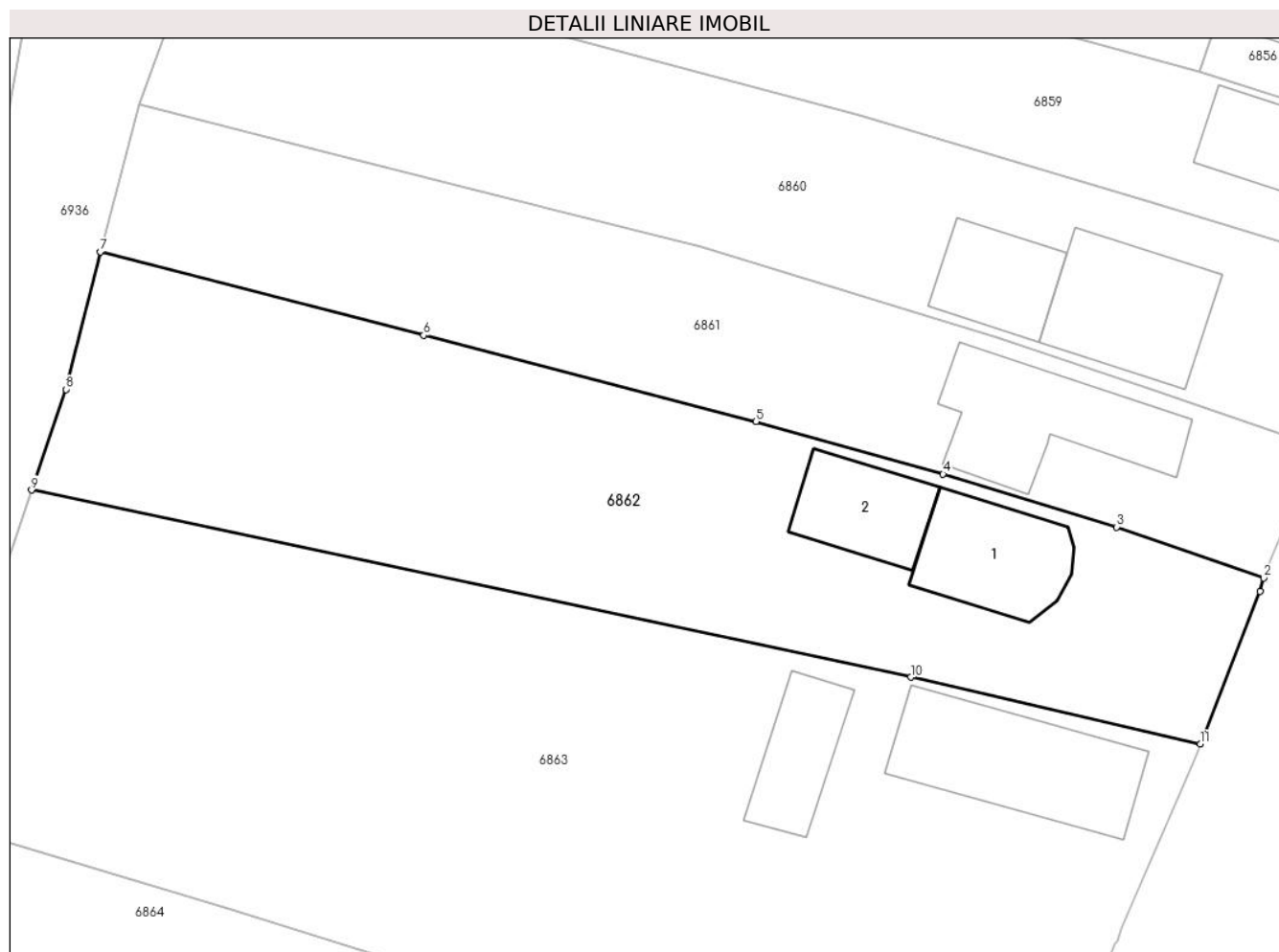
**C. Partea III. SARCINI .**

Inscrieri privind dezmembramintele dreptului de proprietate, drepturi reale de garanție și sarcini	Referințe
NU SUNT	

## Teren

Nr cadastral	Suprafața (mp)*	Observații / Referințe
	1.867	din topo 2315

\* Suprafața este determinată în planul de proiecție Stereo 70.



## Date referitoare la teren

Crt	Categorie folosință	Intravilan	Suprafața (mp)	Tarla	Parcelă	Nr. topo	Observații / Referințe
1	curți constructii	DA	700	-	-	-	
2	faneata	DA	1.167	-	-	-	

## Date referitoare la construcții

Crt	Număr	Destinație construcție	Supraf. (mp)	Situație juridică	Observații / Referințe
A1.1		construcții de locuințe	105	Cu acte	Nr. niveluri:2; S. construita la sol:105 mp; S. construita desfasurata:210 mp; Casa de locuit, P+1
A1.2		construcții anexa	82	Cu acte	Nr. niveluri:1; S. construita la sol:82 mp; S. construita desfasurata:82 mp; Construcție anexa, P

## Lungime Segmente

1) Valorile lungimilor segmentelor sunt obținute din proiecție în plan.

Punct început	X / Y	Punct sfârșit	X / Y	Lungime segment (** (m)
1	418.976,941 701.566,969	2	418.977,272 701.568,087	1.166

Punct început	X / Y	Punct sfârşit	X / Y	Lungime segment (** (m)
2	418.977,272 701.568,087	3	418.964,861 701.572,382	13.133
3	418.964,861 701.572,382	4	418.950,192 701.576,847	15.333
4	418.950,192 701.576,847	5	418.934,41 701.581,286	16.394
5	418.934,41 701.581,286	6	418.906,338 701.588,555	28.998
6	418.906,338 701.588,555	7	418.879,023 701.595,583	28.205
7	418.879,023 701.595,583	8	418.876,123 701.583,998	11.942
8	418.876,123 701.583,998	9	418.873,235 701.575,506	8.97
9	418.873,235 701.575,506	10	418.947,464 701.559,715	75.89
10	418.947,464 701.559,715	11	418.971,913 701.554,077	25.091
11	418.971,913 701.554,077	1	418.976,941 701.566,969	13.838

\*\* Lungimile segmentelor sunt determinate în planul de proiecţie Stereo 70 şi sunt rotunjite la 1 milimetru.

\*\*\* Distanţa dintre puncte este formată din segmente cumulate ce sunt mai mici decât valoarea 1 milimetru.



**DATE DESPRE IMOBILUL NR. 6863**

Oficiul de Cadastru și Publicitate Imobiliară MARAMURES  
Biroul de Cadastru și Publicitate Imobiliară Sighetu Marmatiei

**A. Partea I. Descrierea imobilului**

TEREN Intravilan

Nr. CF vechi:760

Adresa: Loc. Sat-Sugatag, Nr. 2, Jud. Maramures

Nr. Crt	Nr cadastral Nr. topografic	Suprafața* (mp)	Observații / Referințe
A1		3.229	Sector cadastral:17 Teren neimprejmuit; din topo 2315

**Construcții**

Crt	Nr cadastral Nr. topografic	Adresa	Observații / Referințe
A1.1		Loc. Sat-Sugatag, Nr. 2, Jud. Maramures	Nr. niveluri:1; S. construita la sol:161 mp; S. construita desfasurata:161 mp; Casa de locuit, P
A1.2		Loc. Sat-Sugatag, Nr. 2, Jud. Maramures	Nr. niveluri:1; S. construita la sol:72 mp; S. construita desfasurata:72 mp; Construcție anexa, P

**B. Partea II. Proprietari și acte**

Inscrieri privitoare la dreptul de proprietate și alte drepturi reale		Referințe
<b>6863 / 01/09/2024</b>		
Act Normativ nr. Legea nr. 7, din 13/03/1996 emis de Parlamentul României;		
B1	Intabulare, drept de PROPRIETATE, dobândit prin Lege, cota actuala 1/1 1) NEIDENTIFICAT NEIDENTIFICAT	A1
Act Administrativ nr. 4787, din 01/08/2024 emis de Primăria Ocna Șugatag;		
B2	Se notează posesia faptică în favoarea lui 1) VARGA DORZAN 2) VARGA GEORGETA-DORINA 3) VARGA ADRIANA-LOREDANA	A1
Act Normativ nr. Legea nr. 7, din 13/03/1996 emis de Parlamentul României;		
B3	Intabulare, drept de PROPRIETATE, dobândit prin Lege, cota actuala 1/1 1) VARGA DORZAN 2) VARGA GEORGETA-DORINA 3) VARGA ADRIANA-LOREDANA	A1.1, A1.2

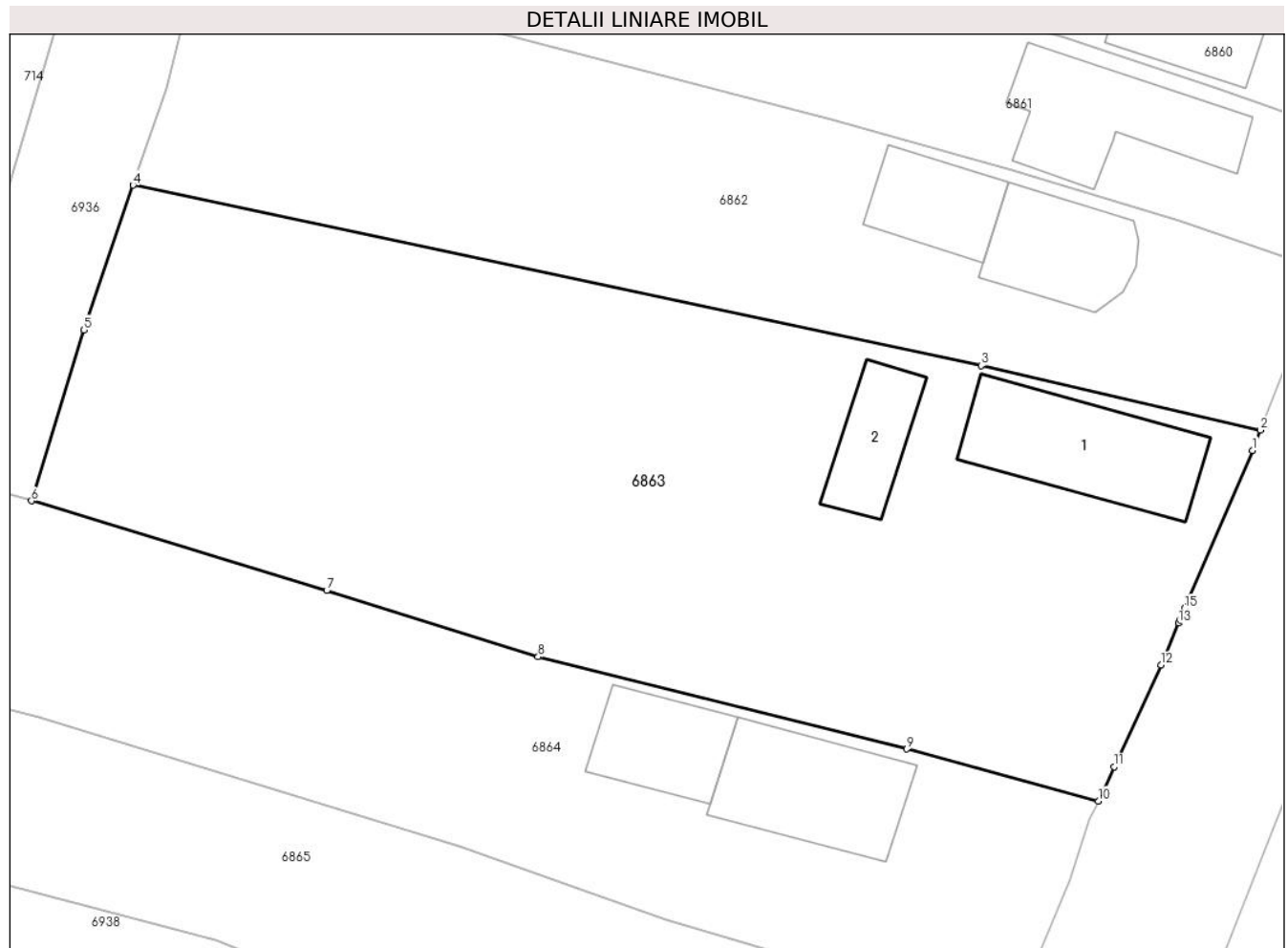
**C. Partea III. SARCINI .**

Inscrieri privind dezmembramintele dreptului de proprietate, drepturi reale de garanție și sarcini	Referințe
NU SUNT	

**Teren**

Nr cadastral	Suprafața (mp)*	Observații / Referințe
	3.229	din topo 2315

\* Suprafața este determinată în planul de proiecție Stereo 70.



**Date referitoare la teren**

Crt	Categorie folosință	Intravilan	Suprafața (mp)	Tarla	Parcelă	Nr. topo	Observații / Referințe
1	curți constructii	DA	700	-	-	-	
2	faneata	DA	2.529	-	-	-	

**Date referitoare la construcții**

Crt	Număr	Destinație construcție	Supraf. (mp)	Situație juridică	Observații / Referințe
A1.1		construcții de locuințe	161	Cu acte	Nr. niveluri:1; S. construita la sol:161 mp; S. construita desfasurata:161 mp; Casa de locuit, P
A1.2		construcții anexa	72	Cu acte	Nr. niveluri:1; S. construita la sol:72 mp; S. construita desfasurata:72 mp; Construcție anexa, P

**Lungime Segmente**

1) Valorile lungimilor segmentelor sunt obținute din proiecție în plan.

Punct început	X / Y	Punct sfârșit	X / Y	Lungime segment (** (m)
1	418.971,227 701.552,319	2	418.971,913 701.554,077	1.887

Punct început	X / Y	Punct sfârșit	X / Y	Lungime segment (** (m)
2	418.971,913 701.554,077	3	418.947,464 701.559,715	25.091
3	418.947,464 701.559,715	4	418.873,235 701.575,506	75.89
4	418.873,235 701.575,506	5	418.868,928 701.562,841	13.377
5	418.868,928 701.562,841	6	418.864,336 701.547,901	15.63
6	418.864,336 701.547,901	7	418.890,184 701.540,063	27.01
7	418.890,184 701.540,063	8	418.908,671 701.534,263	19.375
8	418.908,671 701.534,263	9	418.940,952 701.526,195	33.274
9	418.940,952 701.526,195	10	418.957,726 701.521,655	17.378
10	418.957,726 701.521,655	11	418.959,107 701.524,651	3.299
11	418.959,107 701.524,651	12	418.963,223 701.533,542	9.798
12	418.963,223 701.533,542	13	418.964,76 701.537,212	3.979
13	418.964,76 701.537,212	14	418.964,884 701.537,49	0.304
14	418.964,884 701.537,49	15	418.965,266 701.538,48	1.061
15	418.965,266 701.538,48	1	418.971,227 701.552,319	15.068

\*\* Lungimile segmentelor sunt determinate în planul de proiecție Stereo 70 și sunt rotunjite la 1 milimetru.

\*\*\* Distanța dintre puncte este formată din segmente cumulate ce sunt mai mici decât valoarea 1 milimetru.





**DATE DESPRE IMOBILUL NR. 6864**

Oficiul de Cadastru și Publicitate Imobiliară MARAMURES  
Biroul de Cadastru și Publicitate Imobiliară Sighetu Marmatiei

**A. Partea I. Descrierea imobilului**

TEREN Intravilan

Nr. CF vechi:798  
Nr. topografic:2291

Adresa: Loc. Sat-Sugatag, Nr. 3, Jud. Maramures

Nr. Crt	Nr cadastral Nr. topografic	Suprafața* (mp)	Observații / Referințe
A1		2.158	Sector cadastral:17 Teren neimprejmuit;

**Construcții**

Crt	Nr cadastral Nr. topografic	Adresa	Observații / Referințe
A1.1		Loc. Sat-Sugatag, Nr. 3, Jud. Maramures	Nr. niveluri:1; S. construita la sol:145 mp; S. construita desfasurata:145 mp; Casa de locuit, P
A1.2		Loc. Sat-Sugatag, Nr. 3, Jud. Maramures	Nr. niveluri:1; S. construita la sol:90 mp; S. construita desfasurata:90 mp; Construcție anexa, P

**B. Partea II. Proprietari și acte**

Inscrieri privitoare la dreptul de proprietate și alte drepturi reale		Referințe
<b>6864 / 01/09/2024</b>		
Act Normativ nr. Legea nr. 7, din 13/03/1996 emis de Parlamentul României;		
B1	Intabulare, drept de PROPRIETATE, dobandit prin Lege, cota actuala 1/1 1) NEIDENTIFICAT NEIDENTIFICAT	A1
Act Administrativ nr. 4788, din 01/08/2024 emis de Primăria Ocna Șugatag;		
B2	Se notează posesia faptică în favoarea lui 1) LAKATOȘ ESTERA-MELANIA	A1
Act Normativ nr. Legea nr. 7, din 13/03/1996 emis de Parlamentul României;		
B3	Intabulare, drept de PROPRIETATE, dobandit prin Lege, cota actuala 1/1 1) LAKATOȘ ESTERA-MELANIA	A1.1, A1.2

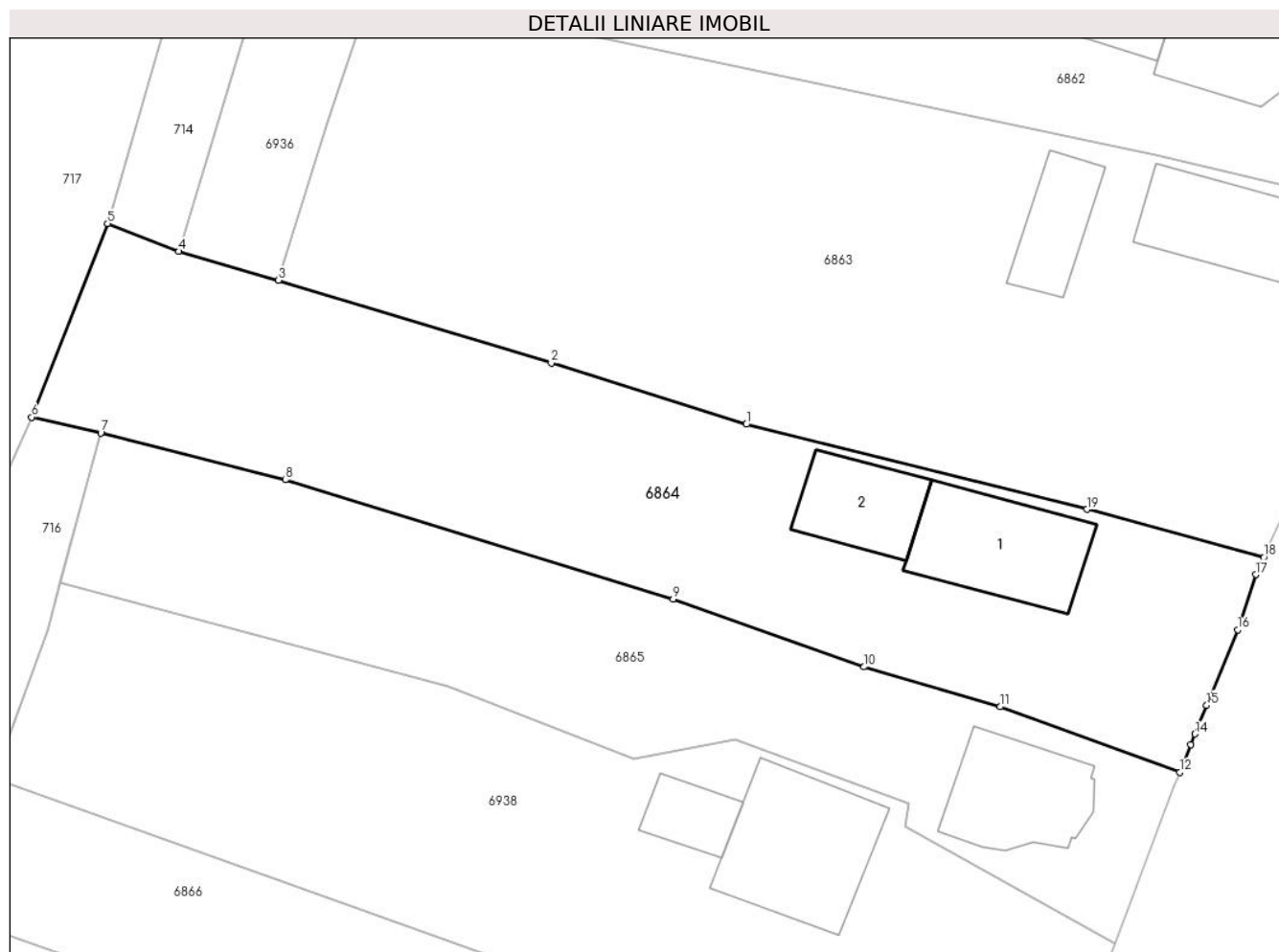
**C. Partea III. SARCINI .**

Inscrieri privind dezmembramintele dreptului de proprietate, drepturi reale de garanție și sarcini	Referințe
NU SUNT	

## Teren

Nr cadastral	Suprafața (mp)*	Observații / Referințe
	2.158	

\* Suprafața este determinată în planul de proiecție Stereo 70.



## Date referitoare la teren

Crt	Categorie folosință	Intravilan	Suprafața (mp)	Tarla	Parcelă	Nr. topo	Observații / Referințe
1	curți constructii	DA	900	-	-	-	
2	faneata	DA	1.258	-	-	-	

## Date referitoare la construcții

Crt	Număr	Destinație construcție	Supraf. (mp)	Situație juridică	Observații / Referințe
A1.1		construcții de locuințe	145	Cu acte	Nr. niveluri:1; S. construita la sol:145 mp; S. construita desfasurata:145 mp; Casa de locuit, P
A1.2		construcții anexa	90	Cu acte	Nr. niveluri:1; S. construita la sol:90 mp; S. construita desfasurata:90 mp; Construcție anexa, P

## Lungime Segmente

1) Valorile lungimilor segmentelor sunt obținute din proiecție în plan.

Punct început	X / Y	Punct sfârșit	X / Y	Lungime segment (** (m)
1	418.908,671 701.534,263	2	418.890,184 701.540,063	19.375

Punct început	X / Y	Punct sfârșit	X / Y	Lungime segment (** (m)
2	418.890,184 701.540,063	3	418.864,336 701.547,901	27.01
3	418.864,336 701.547,901	4	418.854,886 701.550,643	9.84
4	418.854,886 701.550,643	5	418.848,138 701.553,271	7.242
5	418.848,138 701.553,271	6	418.840,926 701.534,93	19.708
6	418.840,926 701.534,93	7	418.847,488 701.533,456	6.726
7	418.847,488 701.533,456	8	418.864,977 701.528,998	18.048
8	418.864,977 701.528,998	9	418.901,742 701.517,704	38.461
9	418.901,742 701.517,704	10	418.919,842 701.511,283	19.205
10	418.919,842 701.511,283	11	418.932,723 701.507,5	13.425
11	418.932,723 701.507,5	12	418.949,754 701.501,292	18.127
12	418.949,754 701.501,292	13	418.950,803 701.503,919	2.829
13	418.950,803 701.503,919	14	418.951,201 701.504,927	1.084
14	418.951,201 701.504,927	15	418.952,305 701.507,657	2.945
15	418.952,305 701.507,657	16	418.955,256 701.514,801	7.729
16	418.955,256 701.514,801	17	418.956,975 701.520,026	5.501
17	418.956,975 701.520,026	18	418.957,726 701.521,655	1.794
18	418.957,726 701.521,655	19	418.940,952 701.526,195	17.378
19	418.940,952 701.526,195	1	418.908,671 701.534,263	33.274

\*\* Lungimile segmentelor sunt determinate în planul de proiecție Stereo 70 și sunt rotunjite la 1 milimetru.

\*\*\* Distanța dintre puncte este formată din segmente cumulate ce sunt mai mici decât valoarea 1 milimetru.



**DATE DESPRE IMOBILUL NR. 6865**

Oficiul de Cadastru și Publicitate Imobiliară MARAMURES  
Biroul de Cadastru și Publicitate Imobiliară Sighetu Marmatiei

**A. Partea I. Descrierea imobilului**

TEREN Intravilan

Nr. CF vechi:922, 496, 1002

Adresa: Loc. Sat-Sugatag, Jud. Maramures

Nr. Crt	Nr cadastral Nr. topografic	Suprafața* (mp)	Observații / Referințe
A1		1.502	Sector cadastral:17 Teren neimprejmuit; din topo: 2290, 2289/a, 2289/b

**Construcții**

Crt	Nr cadastral Nr. topografic	Adresa	Observații / Referințe
A1.1		Loc. Sat-Sugatag, Jud. Maramures	Nr. niveluri:2; S. construita la sol:123 mp; S. construita desfasurata:246 mp; Casa de locuit, P+1

**B. Partea II. Proprietari și acte**

Inscrieri privitoare la dreptul de proprietate și alte drepturi reale		Referințe
<b>6865 / 01/09/2024</b>		
Act Normativ nr. Legea nr. 7, din 13/03/1996 emis de Parlamentul României;		
B1	Intabulare, drept de PROPRIETATE, dobandit prin Lege, cota actuala 1/1 1) NEIDENTIFICAT NEIDENTIFICAT	A1
Act Administrativ nr. 4789, din 01/08/2024 emis de Primăria Ocna Șugatag;		
B2	Se notează posesia faptică în favoarea lui 1) GRANCEA RĂZVAN-DENIS	A1
Act Normativ nr. Legea nr. 7, din 13/03/1996 emis de Parlamentul României;		
B3	Intabulare, drept de PROPRIETATE, dobandit prin Lege, cota actuala 1/1 1) GRANCEA RĂZVAN-DENIS	A1.1

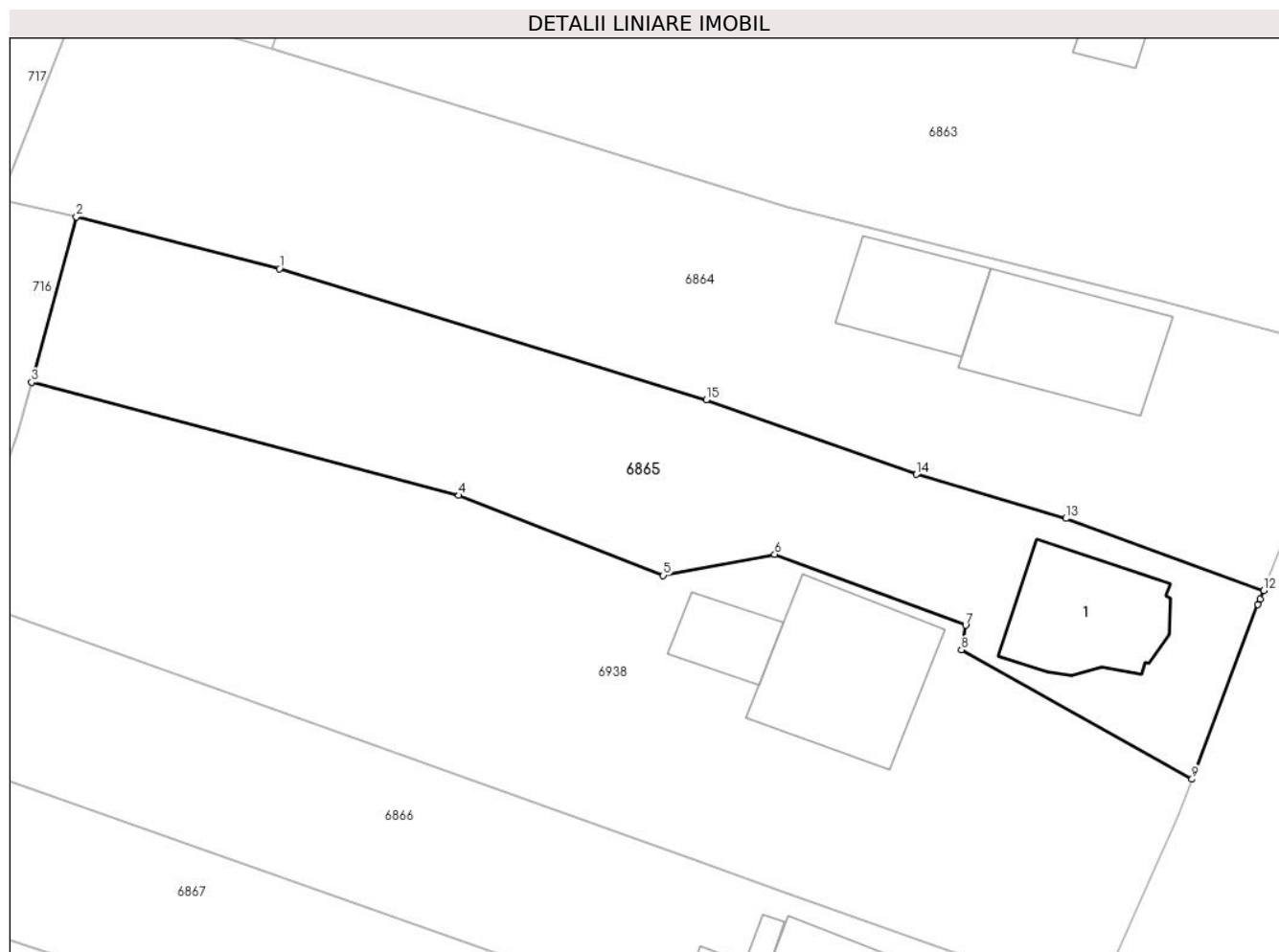
**C. Partea III. SARCINI .**

Inscrieri privind dezmembramintele dreptului de proprietate, drepturi reale de garanție și sarcini	Referințe
NU SUNT	

## Teren

Nr cadastral	Suprafața (mp)*	Observații / Referințe
	1.502	din topo: 2290, 2289/a, 2289/b

\* Suprafața este determinată în planul de proiecție Stereo 70.



## Date referitoare la teren

Crt	Categorie folosință	Intravilan	Suprafața (mp)	Tarla	Parcelă	Nr. topo	Observații / Referințe
1	curți constructii	DA	400	-	-	-	
2	faneata	DA	1.102	-	-	-	

## Date referitoare la construcții

Crt	Număr	Destinație construcție	Supraf. (mp)	Situație juridică	Observații / Referințe
A1.1		construcții de locuințe	123	Cu acte	Nr. niveluri:2; S. construita la sol:123 mp; S. construita desfasurata:246 mp; Casa de locuit, P+1

## Lungime Segmente

1) Valorile lungimilor segmentelor sunt obținute din proiecție în plan.

Punct început	X / Y	Punct sfârșit	X / Y	Lungime segment (** (m)
1	418.864,977 701.528,998	2	418.847,488 701.533,456	18.048
2	418.847,488 701.533,456	3	418.843,629 701.519,219	14.751

Punct început	X / Y	Punct sfârșit	X / Y	Lungime segment (** (m)
3	418.843,629 701.519,219	4	418.880,431 701.509,473	38.071
4	418.880,431 701.509,473	5	418.898,034 701.502,588	18.902
5	418.898,034 701.502,588	6	418.907,622 701.504,397	9.757
6	418.907,622 701.504,397	7	418.924,081 701.498,302	17.551
7	418.924,081 701.498,302	8	418.923,72 701.496,184	2.149
8	418.923,72 701.496,184	9	418.943,582 701.485,05	22.77
9	418.943,582 701.485,05	10	418.949,254 701.500,097	16.081
10	418.949,254 701.500,097	11	418.949,462 701.500,56	0.508
11	418.949,462 701.500,56	12	418.949,754 701.501,292	0.788
12	418.949,754 701.501,292	13	418.932,723 701.507,5	18.127
13	418.932,723 701.507,5	14	418.919,842 701.511,283	13.425
14	418.919,842 701.511,283	15	418.901,742 701.517,704	19.205
15	418.901,742 701.517,704	1	418.864,977 701.528,998	38.461

\*\* Lungimile segmentelor sunt determinate în planul de proiecție Stereo 70 și sunt rotunjite la 1 milimetru.

\*\*\* Distanța dintre puncte este formată din segmente cumulate ce sunt mai mici decât valoarea 1 milimetru.





**DATE DESPRE IMOBILUL NR. 6866**

Oficiul de Cadastru și Publicitate Imobiliară MARAMURES  
Biroul de Cadastru și Publicitate Imobiliară Sighetu Marmatiei

**A. Partea I. Descrierea imobilului**

TEREN Intravilan

Nr. CF vechi:1377  
Nr. topografic:2289/c

Adresa: Loc. Sat-Sugatag, Jud. Maramures

Nr. Crt	Nr cadastral Nr. topografic	Suprafața* (mp)	Observații / Referințe
A1		1.392	Sector cadastral:17 Teren neimprejmuit;

**Construcții**

Crt	Nr cadastral Nr. topografic	Adresa	Observații / Referințe
A1.1		Loc. Sat-Sugatag, Jud. Maramures	Nr. niveluri:2; S. construita la sol:127 mp; S. construita desfasurata:254 mp; Casa de locuit, P+M
A1.2		Loc. Sat-Sugatag, Nr. 2C, Jud. Maramures	Nr. niveluri:1; S. construita la sol:41 mp; S. construita desfasurata:41 mp; Construcție anexa, P

**B. Partea II. Proprietari și acte**

Inscrieri privitoare la dreptul de proprietate și alte drepturi reale		Referințe
<b>6866 / 01/09/2024</b>		
Act Normativ nr. Legea nr. 7, din 13/03/1996 emis de Parlamentul României;		
B1	Intabulare, drept de PROPRIETATE, dobandit prin Lege, cota actuala 1/1 1) NEIDENTIFICAT NEIDENTIFICAT	A1
Act Administrativ nr. 4790, din 01/08/2024 emis de Primăria Ocna Șugatag;		
B2	Se notează posesia faptică în favoarea lui 1) STOICA MARIANA	A1
Act Normativ nr. Legea nr. 7, din 13/03/1996 emis de Parlamentul României;		
B3	Intabulare, drept de PROPRIETATE, dobandit prin Lege, cota actuala 1/1 1) STOICA MARIANA	A1.1, A1.2

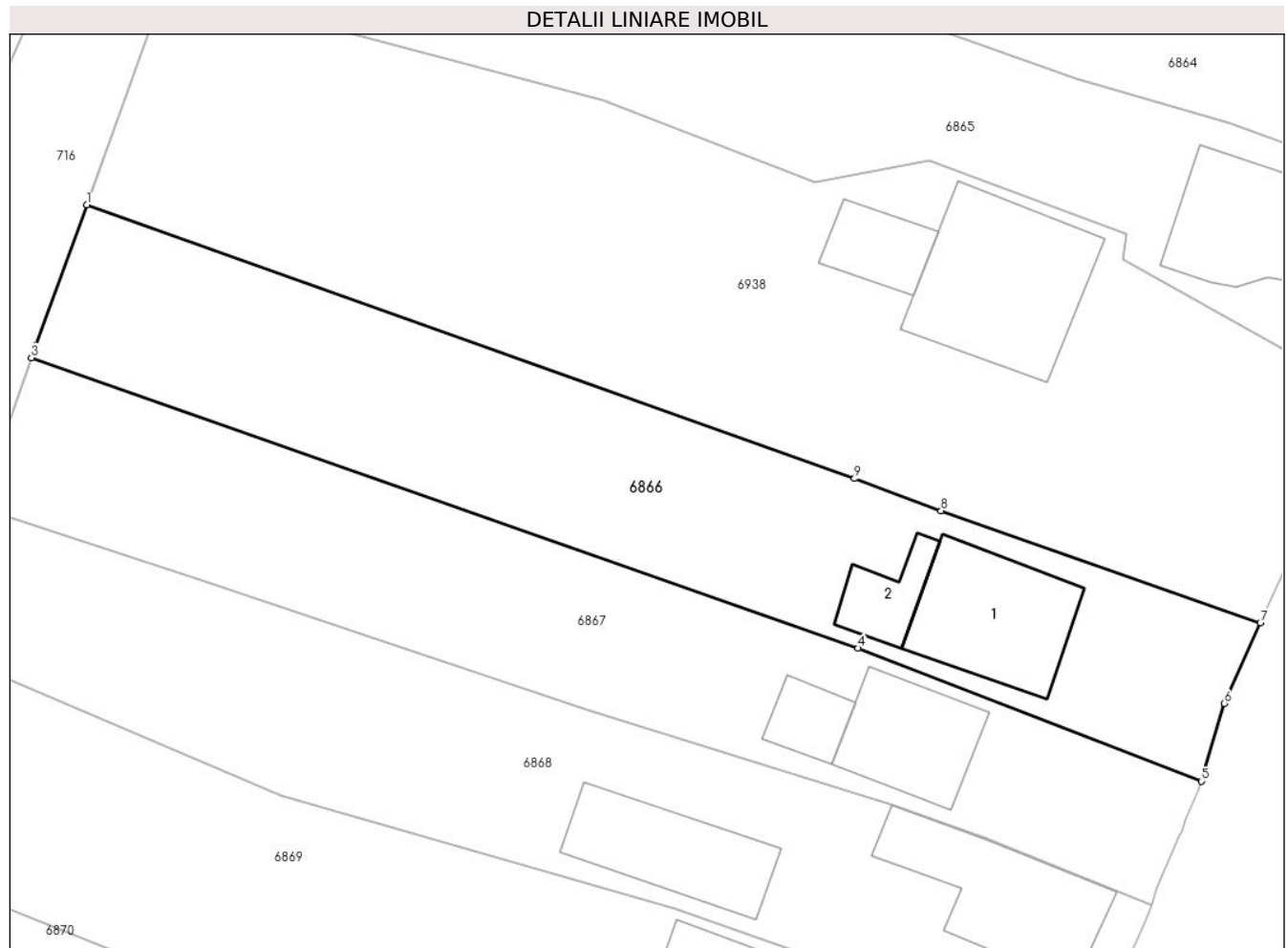
**C. Partea III. SARCINI .**

Inscrieri privind dezmembramintele dreptului de proprietate, drepturi reale de garanție și sarcini	Referințe
NU SUNT	

**Teren**

Nr cadastral	Suprafața (mp)*	Observații / Referințe
	1.392	

\* Suprafața este determinată în planul de proiecție Stereo 70.



**Date referitoare la teren**

Crt	Categorie folosință	Intravilan	Suprafața (mp)	Tarla	Parcelă	Nr. topo	Observații / Referințe
1	curți constructii	DA	500	-	-	-	
2	faneata	DA	892	-	-	-	

**Date referitoare la construcții**

Crt	Număr	Destinație construcție	Supraf. (mp)	Situație juridică	Observații / Referințe
A1.1		construcții de locuințe	127	Cu acte	Nr. niveluri:2; S. construita la sol:127 mp; S. construita desfasurata:254 mp; Casa de locuit, P+M
A1.2		construcții anexa	41	Cu acte	Nr. niveluri:1; S. construita la sol:41 mp; S. construita desfasurata:41 mp; Construcție anexa, P

**Lungime Segmente**

1) Valorile lungimilor segmentelor sunt obținute din proiecție în plan.

Punct început	X / Y	Punct sfârșit	X / Y	Lungime segment (** (m)
1	418.837,327 701.500,717	2	418.833,057 701.488,956	12.512

Punct început	X / Y	Punct sfârșit	X / Y	Lungime segment (** (m)
2	418.833,057 701.488,956	3	418.832,721 701.487,999	1.014
3	418.832,721 701.487,999	4	418.901,671 701.463,782	73.079
4	418.901,671 701.463,782	5	418.930,295 701.452,698	30.695
5	418.930,295 701.452,698	6	418.932,229 701.459,168	6.753
6	418.932,229 701.459,168	7	418.935,235 701.465,886	7.36
7	418.935,235 701.465,886	8	418.908,588 701.475,234	28.239
8	418.908,588 701.475,234	9	418.901,371 701.477,913	7.698
9	418.901,371 701.477,913	1	418.837,327 701.500,717	67.983

\*\* Lungimile segmentelor sunt determinate în planul de proiecție Stereo 70 și sunt rotunjite la 1 milimetru.

\*\*\* Distanța dintre puncte este formată din segmente cumulate ce sunt mai mici decât valoarea 1 milimetru.



**DATE DESPRE IMOBILUL NR. 6867**

Oficiul de Cadastru și Publicitate Imobiliară MARAMURES  
Biroul de Cadastru și Publicitate Imobiliară Sighetu Marmatiei

**A. Partea I. Descrierea imobilului**

TEREN Intravilan

Nr. CF vechi:1175  
Nr. topografic:2288

Adresa: Loc. Sat-Sugatag, Nr. 3E, Jud. Maramures

Nr. Crt	Nr cadastral Nr. topografic	Suprafața* (mp)	Observații / Referințe
A1		1.250	Sector cadastral:17 Teren neimprejmuit;

**Construcții**

Crt	Nr cadastral Nr. topografic	Adresa	Observații / Referințe
A1.1		Loc. Sat-Sugatag, Nr. 3E, Jud. Maramures	Nr. niveluri:2; S. construita la sol:93 mp; S. construita desfasurata:167 mp; Casa de locuit, P+M
A1.2		Loc. Sat-Sugatag, Nr. 3E, Jud. Maramures	Nr. niveluri:1; S. construita la sol:35 mp; S. construita desfasurata:35 mp; Construcție anexa, P

**B. Partea II. Proprietari și acte**

Inscrieri privitoare la dreptul de proprietate și alte drepturi reale		Referințe
<b>6867 / 01/09/2024</b>		
Act Normativ nr. Legea nr. 7, din 13/03/1996 emis de Parlamentul României;		
B1	Intabulare, drept de PROPRIETATE, dobandit prin Lege, cota actuala 1/1 1) NEIDENTIFICAT NEIDENTIFICAT	A1
Act Administrativ nr. 4791, din 01/08/2024 emis de Primăria Ocna Șugatag;		
B2	Se notează posesia faptică în favoarea lui 1) COVACI MONICA	A1
Act Normativ nr. Legea nr. 7, din 13/03/1996 emis de Parlamentul României;		
B3	Intabulare, drept de PROPRIETATE, dobandit prin Lege, cota actuala 1/1 1) COVACI MONICA	A1.1, A1.2

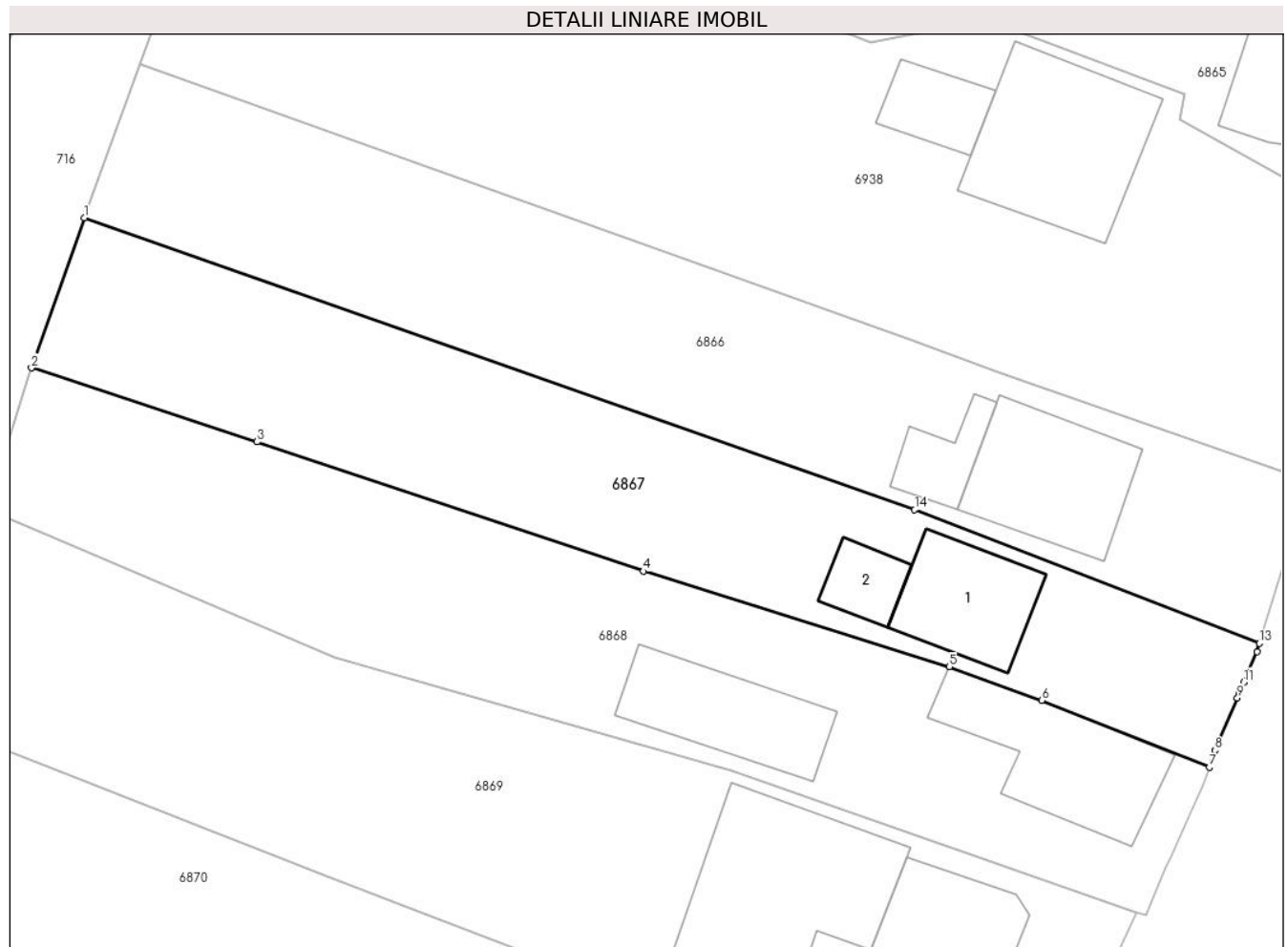
**C. Partea III. SARCINI .**

Inscrieri privind dezmembramintele dreptului de proprietate, drepturi reale de garanție și sarcini	Referințe
NU SUNT	

**Teren**

Nr cadastral	Suprafața (mp)*	Observații / Referințe
	1.250	

\* Suprafața este determinată în planul de proiecție Stereo 70.



**Date referitoare la teren**

Crt	Categorie folosință	Intravilan	Suprafața (mp)	Tarla	Parcelă	Nr. topo	Observații / Referințe
1	curți constructii	DA	400	-	-	-	
2	faneata	DA	850	-	-	-	

**Date referitoare la construcții**

Crt	Număr	Destinație construcție	Supraf. (mp)	Situație juridică	Observații / Referințe
A1.1		construcții de locuințe	93	Cu acte	Nr. niveluri:2; S. construita la sol:93 mp; S. construita desfasurata:167 mp; Casa de locuit, P+M
A1.2		construcții anexa	35	Cu acte	Nr. niveluri:1; S. construita la sol:35 mp; S. construita desfasurata:35 mp; Construcție anexa, P

**Lungime Segmente**

1) Valorile lungimilor segmentelor sunt obținute din proiecție în plan.

Punct început	X / Y	Punct sfârșit	X / Y	Lungime segment (** (m)
1	418.832,721 701.487,999	2	418.828,347 701.475,554	13.191

Punct început	X / Y	Punct sfârşit	X / Y	Lungime segment (** (m)
2	418.828,347 701.475,554	3	418.847,077 701.469,413	19.711
3	418.847,077 701.469,413	4	418.879,15 701.458,686	33.819
4	418.879,15 701.458,686	5	418.904,557 701.450,754	26.616
5	418.904,557 701.450,754	6	418.912,207 701.447,963	8.143
6	418.912,207 701.447,963	7	418.926,134 701.442,419	14.99
7	418.926,134 701.442,419	8	418.926,607 701.443,822	1.481
8	418.926,607 701.443,822	9	418.928,468 701.448,162	4.722
9	418.928,468 701.448,162	10	418.928,666 701.448,539	0.426
10	418.928,666 701.448,539	11	418.928,983 701.449,475	0.988
11	418.928,983 701.449,475	12	418.930,092 701.452,019	2.775
12	418.930,092 701.452,019	13	418.930,295 701.452,698	0.709
13	418.930,295 701.452,698	14	418.901,671 701.463,782	30.695
14	418.901,671 701.463,782	1	418.832,721 701.487,999	73.079

\*\* Lungimile segmentelor sunt determinate în planul de proiecție Stereo 70 și sunt rotunjite la 1 milimetru.

\*\*\* Distanța dintre puncte este formată din segmente cumulate ce sunt mai mici decât valoarea 1 milimetru.





**DATE DESPRE IMOBILUL NR. 6868**

Oficiul de Cadastru și Publicitate Imobiliară MARAMURES  
Biroul de Cadastru și Publicitate Imobiliară Sighetu Marmatiei

**A. Partea I. Descrierea imobilului**

TEREN Intravilan

Nr. CF vechi:97  
Nr. topografic:2287

Adresa: Loc. Sat-Sugatag, Nr. 3A, Jud. Maramures

Nr. Crt	Nr cadastral Nr. topografic	Suprafața* (mp)	Observații / Referințe
A1		1.427	Sector cadastral:17 Teren neimprejmuit;

**Construcții**

Crt	Nr cadastral Nr. topografic	Adresa	Observații / Referințe
A1.1		Loc. Sat-Sugatag, Nr. 3A, Jud. Maramures	Nr. niveluri:1; S. construita la sol:136 mp; S. construita desfasurata:136 mp; Casa de locuit, P
A1.2		Loc. Sat-Sugatag, Nr. 3A, Jud. Maramures	Nr. niveluri:1; S. construita la sol:108 mp; S. construita desfasurata:108 mp; Construcție anexa, P

**B. Partea II. Proprietari și acte**

Inscrieri privitoare la dreptul de proprietate și alte drepturi reale		Referințe
<b>6868 / 01/09/2024</b>		
Act Normativ nr. Legea nr. 7, din 13/03/1996 emis de Parlamentul României;		
B1	Intabulare, drept de PROPRIETATE, dobandit prin Lege, cota actuala 1/1 1) NEIDENTIFICAT NEIDENTIFICAT	A1
Act Administrativ nr. 4792, din 01/08/2024 emis de Primăria Ocna Șugatag;		
B2	Se notează posesia faptică în favoarea lui 1) VARGA LENUȚA 2) COVACI RAMONA	A1
Act Normativ nr. Legea nr. 7, din 13/03/1996 emis de Parlamentul României;		
B3	Intabulare, drept de PROPRIETATE, dobandit prin Lege, cota actuala 1/1 1) VARGA LENUȚA 2) COVACI RAMONA	A1.1, A1.2

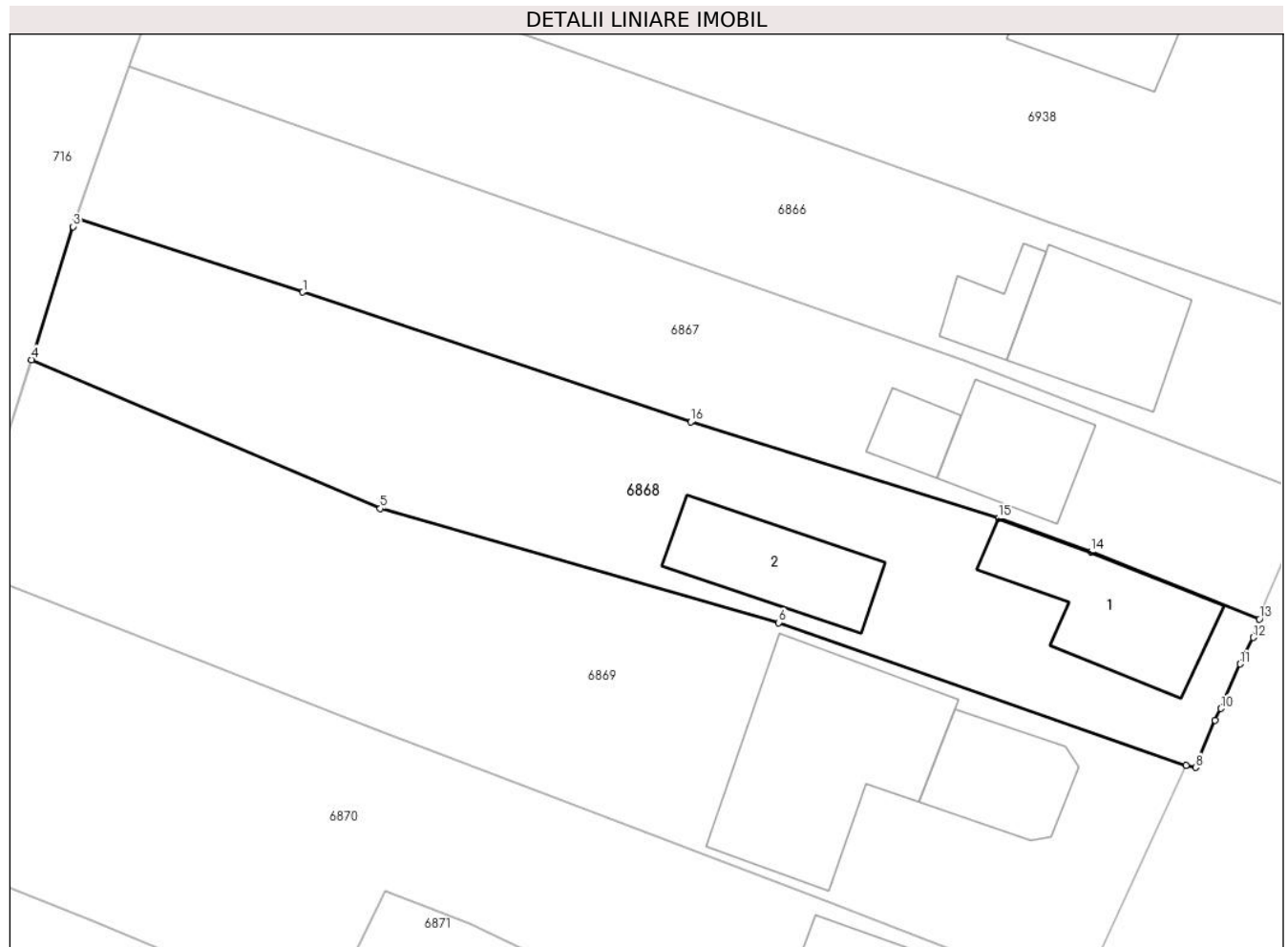
**C. Partea III. SARCINI .**

Inscrieri privind dezmembramintele dreptului de proprietate, drepturi reale de garanție și sarcini	Referințe
NU SUNT	

**Teren**

Nr cadastral	Suprafața (mp)*	Observații / Referințe
	1.427	

\* Suprafața este determinată în planul de proiecție Stereo 70.



**Date referitoare la teren**

Crt	Categorie folosință	Intravilan	Suprafața (mp)	Tarla	Parcelă	Nr. topo	Observații / Referințe
1	curți constructii	DA	700	-	-	-	
2	faneata	DA	727	-	-	-	

**Date referitoare la construcții**

Crt	Număr	Destinație construcție	Supraf. (mp)	Situație juridică	Observații / Referințe
A1.1		construcții de locuințe	136	Cu acte	Nr. niveluri:1; S. construita la sol:136 mp; S. construita desfasurata:136 mp; Casa de locuit, P
A1.2		construcții anexa	108	Cu acte	Nr. niveluri:1; S. construita la sol:108 mp; S. construita desfasurata:108 mp; Construcție anexa, P

**Lungime Segmente**

1) Valorile lungimilor segmentelor sunt obținute din proiecție în plan.

Punct început	X / Y	Punct sfârșit	X / Y	Lungime segment (** (m)
1	418.847,077 701.469,413	2	418.828,347 701.475,554	19.711

Punct început	X / Y	Punct sfârșit	X / Y	Lungime segment (** (m)
2	418.828,347 701.475,554	3	418.828,088 701.474,818	0.78
3	418.828,088 701.474,818	4	418.824,651 701.463,829	11.514
4	418.824,651 701.463,829	5	418.853,486 701.451,545	31.343
5	418.853,486 701.451,545	6	418.886,407 701.442,111	34.246
6	418.886,407 701.442,111	7	418.920,057 701.430,33	35.653
7	418.920,057 701.430,33	8	418.920,856 701.430,158	0.817
8	418.920,856 701.430,158	9	418.922,461 701.434,071	4.229
9	418.922,461 701.434,071	10	418.922,955 701.435,019	1.069
10	418.922,955 701.435,019	11	418.924,55 701.438,699	4.011
11	418.924,55 701.438,699	12	418.925,616 701.440,881	2.428
12	418.925,616 701.440,881	13	418.926,134 701.442,419	1.623
13	418.926,134 701.442,419	14	418.912,207 701.447,963	14.99
14	418.912,207 701.447,963	15	418.904,557 701.450,754	8.143
15	418.904,557 701.450,754	16	418.879,15 701.458,686	26.616
16	418.879,15 701.458,686	1	418.847,077 701.469,413	33.819

\*\* Lungimile segmentelor sunt determinate în planul de proiecție Stereo 70 și sunt rotunjite la 1 milimetru.

\*\*\* Distanța dintre puncte este formată din segmente cumulate ce sunt mai mici decât valoarea 1 milimetru.



**DATE DESPRE IMOBILUL NR. 6869**

Oficiul de Cadastru și Publicitate Imobiliară MARAMURES  
Biroul de Cadastru și Publicitate Imobiliară Sighetu Marmatiei

**A. Partea I. Descrierea imobilului**

TEREN Intravilan

Nr. CF vechi:387  
Nr. topografic:2286

Adresa: Loc. Sat-Sugatag, Nr. 4A, Jud. Maramures

Nr. Crt	Nr cadastral Nr. topografic	Suprafața* (mp)	Observații / Referințe
A1		1.897	Sector cadastral:17 Teren neimprejmuit;

**Construcții**

Crt	Nr cadastral Nr. topografic	Adresa	Observații / Referințe
A1.1		Loc. Sat-Sugatag, Nr. 4A, Jud. Maramures	Nr. niveluri:2; S. construita la sol:91 mp; S. construita desfasurata:164 mp; Casa de locuit, P+M
A1.2		Loc. Sat-Sugatag, Nr. 4A, Jud. Maramures	Nr. niveluri:1; S. construita la sol:244 mp; S. construita desfasurata:244 mp; Construcție anexa, P

**B. Partea II. Proprietari și acte**

Inscrieri privitoare la dreptul de proprietate și alte drepturi reale		Referințe
<b>6869 / 01/09/2024</b>		
Act Normativ nr. Legea nr. 7, din 13/03/1996 emis de Parlamentul României;		
B1	Intabulare, drept de PROPRIETATE, dobandit prin Lege, cota actuala 1/1 1) NEIDENTIFICAT NEIDENTIFICAT	A1
Act Administrativ nr. 4793, din 01/08/2024 emis de Primăria Ocna Șugatag;		
B2	Se notează posesia faptică în favoarea lui 1) BOZAI IOAN-VASILE	A1
Act Normativ nr. Legea nr. 7, din 13/03/1996 emis de Parlamentul României;		
B3	Intabulare, drept de PROPRIETATE, dobandit prin Lege, cota actuala 1/1 1) BOZAI IOAN-VASILE	A1.1, A1.2

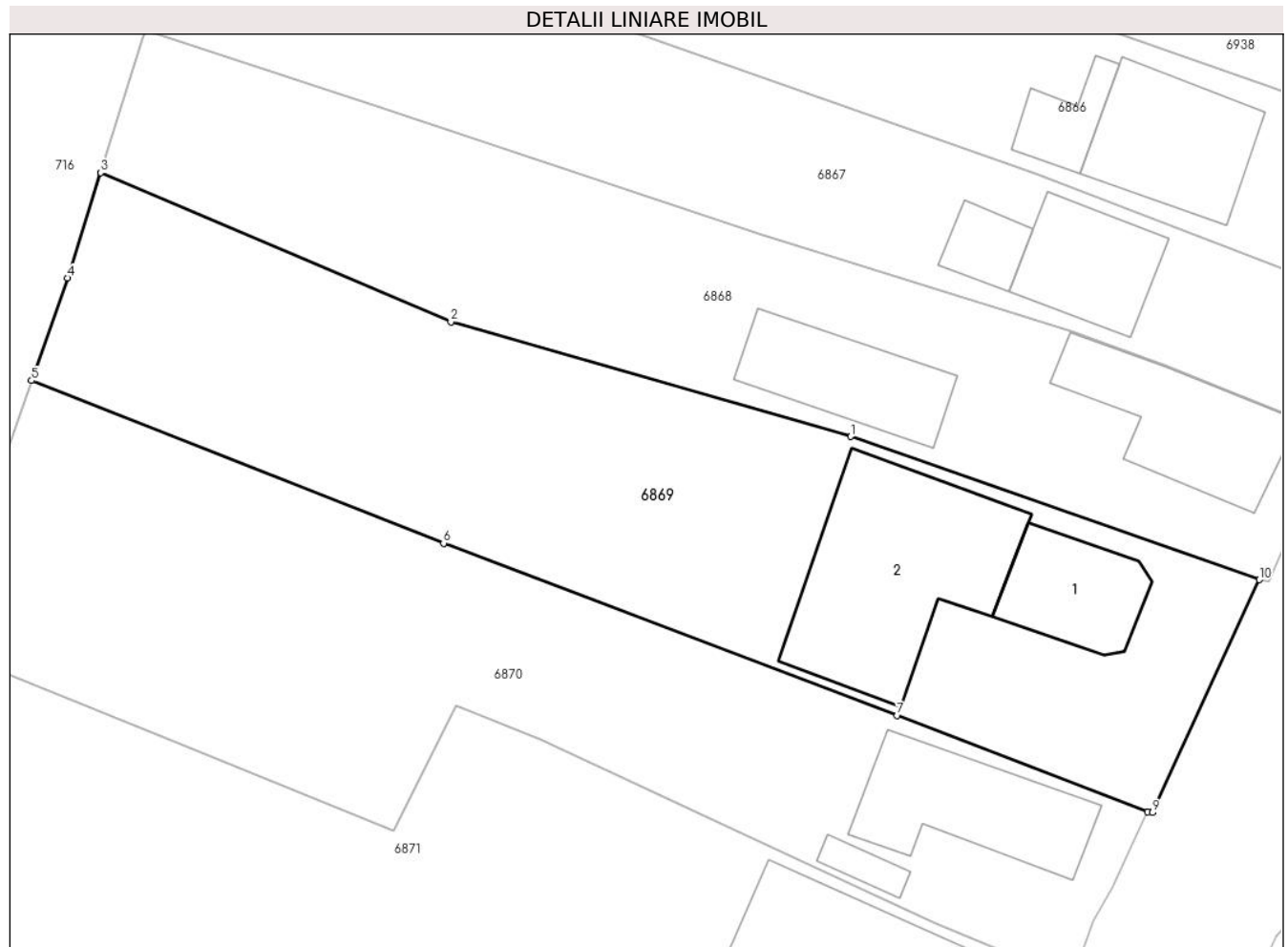
**C. Partea III. SARCINI .**

Inscrieri privind dezmembramintele dreptului de proprietate, drepturi reale de garanție și sarcini	Referințe
NU SUNT	

**Teren**

Nr cadastral	Suprafața (mp)*	Observații / Referințe
	1.897	

\* Suprafața este determinată în planul de proiecție Stereo 70.



**Date referitoare la teren**

Crt	Categorie folosință	Intravilan	Suprafața (mp)	Tarla	Parcelă	Nr. topo	Observații / Referințe
1	curți constructii	DA	800	-	-	-	
2	faneata	DA	1.097	-	-	-	

**Date referitoare la construcții**

Crt	Număr	Destinație construcție	Supraf. (mp)	Situație juridică	Observații / Referințe
A1.1		construcții de locuințe	91	Cu acte	Nr. niveluri:2; S. construita la sol:91 mp; S. construita desfasurata:164 mp; Casa de locuit, P+M
A1.2		construcții anexa	244	Cu acte	Nr. niveluri:1; S. construita la sol:244 mp; S. construita desfasurata:244 mp; Construcție anexa, P

**Lungime Segmente**

1) Valorile lungimilor segmentelor sunt obținute din proiecție în plan.

Punct început	X / Y	Punct sfârșit	X / Y	Lungime segment (** (m)
1	418.886,407 701.442,111	2	418.853,486 701.451,545	34.246

Punct început	X / Y	Punct sfârșit	X / Y	Lungime segment (** (m)
2	418.853,486 701.451,545	3	418.824,651 701.463,829	31.343
3	418.824,651 701.463,829	4	418.821,936 701.455,151	9.093
4	418.821,936 701.455,151	5	418.818,964 701.446,721	8.939
5	418.818,964 701.446,721	6	418.852,885 701.433,339	36.465
6	418.852,885 701.433,339	7	418.890,239 701.419,184	39.946
7	418.890,239 701.419,184	8	418.910,832 701.411,236	22.074
8	418.910,832 701.411,236	9	418.911,254 701.411,184	0.425
9	418.911,254 701.411,184	10	418.920,057 701.430,33	21.073
10	418.920,057 701.430,33	1	418.886,407 701.442,111	35.653

\*\* Lungimile segmentelor sunt determinate în planul de proiecție Stereo 70 și sunt rotunjite la 1 milimetru.

\*\*\* Distanța dintre puncte este formată din segmente cumulate ce sunt mai mici decât valoarea 1 milimetru.





**DATE DESPRE IMOBILUL NR. 6870**

Oficiul de Cadastru și Publicitate Imobiliară MARAMURES  
Biroul de Cadastru și Publicitate Imobiliară Sighetu Marmatiei

**A. Partea I. Descrierea imobilului**

TEREN Intravilan

Nr. CF vechi:798, 1352

Nr. topografic:2285

Adresa: Loc. Sat-Sugatag, Nr. 4, Jud. Maramures

Nr. Crt	Nr cadastral Nr. topografic	Suprafața* (mp)	Observații / Referințe
A1		1.735	Sector cadastral:17 Teren neimprejmit; din topo: 2284

**Construcții**

Crt	Nr cadastral Nr. topografic	Adresa	Observații / Referințe
A1.1		Loc. Sat-Sugatag, Nr. 4, Jud. Maramures	Nr. niveluri:1; S. construita la sol:135 mp; S. construita desfasurata:135 mp; Casa de locuit, P
A1.2		Loc. Sat-Sugatag, Nr. 4, Jud. Maramures	Nr. niveluri:1; S. construita la sol:17 mp; S. construita desfasurata:17 mp; Construcție anexa, P

**B. Partea II. Proprietari și acte**

Inscrieri privitoare la dreptul de proprietate și alte drepturi reale		Referințe
<b>6870 / 01/09/2024</b>		
Act Normativ nr. Legea nr. 7, din 13/03/1996 emis de Parlamentul României;		
B1	Intabulare, drept de PROPRIETATE, dobandit prin Lege, cota actuala 1/1 1) NEIDENTIFICAT NEIDENTIFICAT	A1
Act Administrativ nr. 4794, din 01/08/2024 emis de Primăria Ocna Șugatag;		
B2	Se notează posesia faptică în favoarea lui 1) BOZAI ȘTEFAN	A1
Act Normativ nr. Legea nr. 7, din 13/03/1996 emis de Parlamentul României;		
B3	Intabulare, drept de PROPRIETATE, dobandit prin Lege, cota actuala 1/1 1) BOZAI ȘTEFAN	A1.1, A1.2

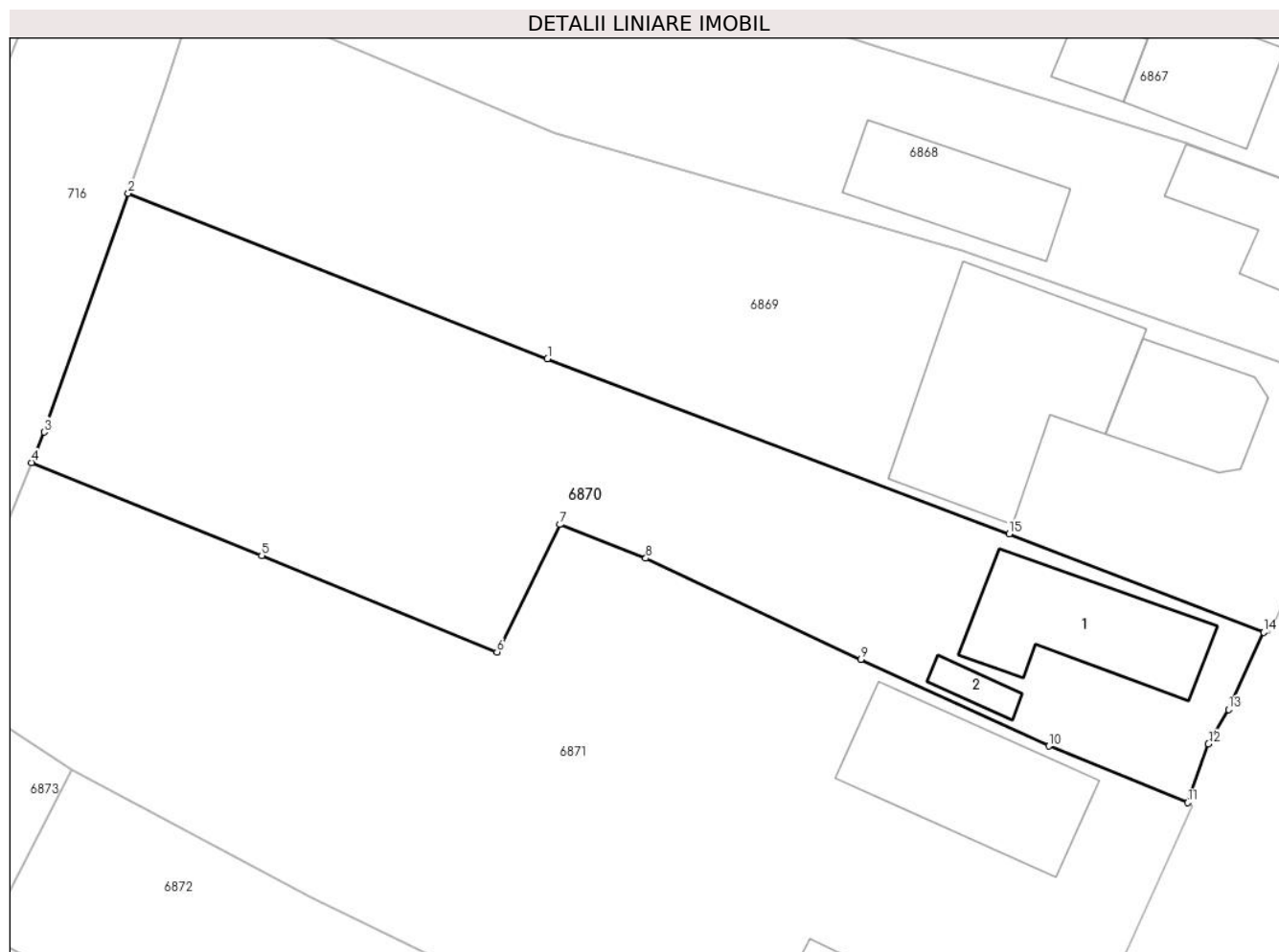
**C. Partea III. SARCINI .**

Inscrieri privind dezmembramintele dreptului de proprietate, drepturi reale de garanție și sarcini	Referințe
NU SUNT	

### Teren

Nr cadastral	Suprafața (mp)*	Observații / Referințe
	1.735	din topo: 2284

\* Suprafața este determinată în planul de proiecție Stereo 70.



### Date referitoare la teren

Crt	Categorie folosință	Intravilan	Suprafața (mp)	Tarla	Parcelă	Nr. topo	Observații / Referințe
1	curți constructii	DA	400	-	-	-	
2	faneata	DA	1.335	-	-	-	

### Date referitoare la construcții

Crt	Număr	Destinație construcție	Supraf. (mp)	Situație juridică	Observații / Referințe
A1.1		construcții de locuințe	135	Cu acte	Nr. niveluri:1; S. construita la sol:135 mp; S. construita desfasurata:135 mp; Casa de locuit, P
A1.2		construcții anexa	17	Cu acte	Nr. niveluri:1; S. construita la sol:17 mp; S. construita desfasurata:17 mp; Construcție anexa, P

### Lungime Segmente

1) Valorile lungimilor segmentelor sunt obținute din proiecție în plan.

Punct început	X / Y	Punct sfârșit	X / Y	Lungime segment (** (m)
1	418.852,885 701.433,339	2	418.818,964 701.446,721	36.465

Punct început	X / Y	Punct sfârșit	X / Y	Lungime segment (** (m)
2	418.818,964 701.446,721	3	418.812,163 701.427,429	20.456
3	418.812,163 701.427,429	4	418.811,15 701.424,954	2.674
4	418.811,15 701.424,954	5	418.829,766 701.417,444	20.074
5	418.829,766 701.417,444	6	418.848,796 701.409,645	20.566
6	418.848,796 701.409,645	7	418.853,892 701.419,947	11.493
7	418.853,892 701.419,947	8	418.860,836 701.417,231	7.456
8	418.860,836 701.417,231	9	418.878,247 701.409,061	19.233
9	418.878,247 701.409,061	10	418.893,438 701.402,049	16.731
10	418.893,438 701.402,049	11	418.904,682 701.397,468	12.141
11	418.904,682 701.397,468	12	418.906,361 701.402,228	5.047
12	418.906,361 701.402,228	13	418.907,983 701.405,002	3.213
13	418.907,983 701.405,002	14	418.910,832 701.411,236	6.854
14	418.910,832 701.411,236	15	418.890,239 701.419,184	22.074
15	418.890,239 701.419,184	1	418.852,885 701.433,339	39.946

\*\* Lungimile segmentelor sunt determinate în planul de proiecție Stereo 70 și sunt rotunjite la 1 milimetru.

\*\*\* Distanța dintre puncte este formată din segmente cumulate ce sunt mai mici decât valoarea 1 milimetru.



**DATE DESPRE IMOBILUL NR. 6871**

Oficiul de Cadastru și Publicitate Imobiliară MARAMURES  
Biroul de Cadastru și Publicitate Imobiliară Sighetu Marmatiei

**A. Partea I. Descrierea imobilului**

TEREN Intravilan

Nr. CF vechi:1352  
Nr. topografic:2283

Adresa: Loc. Sat-Sugatag, Nr. 5, Jud. Maramures

Nr. Crt	Nr cadastral Nr. topografic	Suprafața* (mp)	Observații / Referințe
A1	51602	2.959	Sector cadastral:17 Teren neimprejmit; din topo: 2284

**Construcții**

Crt	Nr cadastral Nr. topografic	Adresa	Observații / Referințe
A1.1		Loc. Sat-Sugatag, Nr. 5, Jud. Maramures	Nr. niveluri:3; S. construita la sol:169 mp; S. construita desfasurata:473 mp; Casa de locuit, P+1E+M
A1.2		Loc. Sat-Sugatag, Nr. 5, Jud. Maramures	Nr. niveluri:1; S. construita la sol:129 mp; S. construita desfasurata:129 mp; Construcție anexa, P

**B. Partea II. Proprietari și acte**

Inscrieri privitoare la dreptul de proprietate și alte drepturi reale		Referințe
<b>6871 / 01/09/2024</b>		
Act Normativ nr. Legea nr. 7, din 13/03/1996 emis de Parlamentul României;		
B1	Intabulare, drept de PROPRIETATE, dobandit prin Lege, cota actuala 1/1 1) NEIDENTIFICAT NEIDENTIFICAT	A1
Act Administrativ nr. 4795, din 01/08/2024 emis de Primăria Ocna Șugatag;		
B2	Se notează posesia faptică în favoarea lui 1) SACALIȘ IOAN	A1
Act Normativ nr. Legea nr. 7, din 13/03/1996 emis de Parlamentul României;		
B3	Intabulare, drept de PROPRIETATE, dobandit prin Lege, cota actuala 1/1 1) SACALIȘ IOAN	A1.1, A1.2

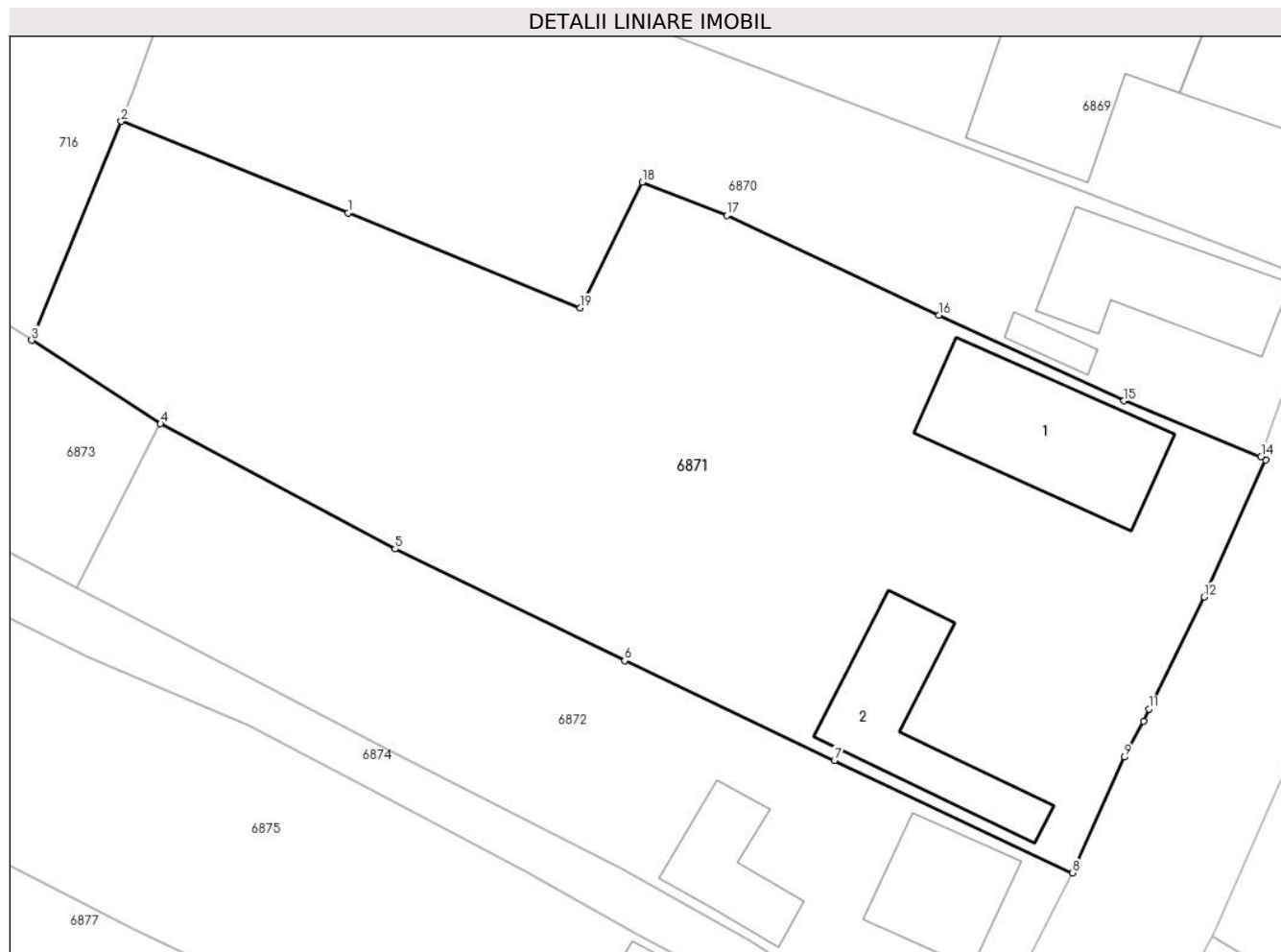
**C. Partea III. SARCINI .**

Inscrieri privind dezmembramintele dreptului de proprietate, drepturi reale de garanție și sarcini	Referințe
NU SUNT	

**Teren**

Nr cadastral	Suprafața (mp)*	Observații / Referințe
51602	2.959	din topo: 2284

\* Suprafața este determinată în planul de proiecție Stereo 70.



**Date referitoare la teren**

Crt	Categorie folosință	Intravilan	Suprafața (mp)	Tarla	Parcelă	Nr. topo	Observații / Referințe
1	curți constructii	DA	1.000	-	-	-	
2	faneata	DA	1.959	-	-	-	

**Date referitoare la construcții**

Crt	Număr	Destinație construcție	Supraf. (mp)	Situație juridică	Observații / Referințe
A1.1		construcții de locuințe	169	Cu acte	Nr. niveluri:3; S. construita la sol:169 mp; S. construita desfasurata:473 mp; Casa de locuit, P+1E+M
A1.2		construcții anexa	129	Cu acte	Nr. niveluri:1; S. construita la sol:129 mp; S. construita desfasurata:129 mp; Construcție anexa, P

**Lungime Segmente**

1) Valorile lungimilor segmentelor sunt obținute din proiecție în plan.

Punct început	X / Y	Punct sfârșit	X / Y	Lungime segment (** (m)
1	418.829,766 701.417,444	2	418.811,15 701.424,954	20.074

Punct început	X / Y	Punct sfârșit	X / Y	Lungime segment (** (m)
2	418.811,15 701.424,954	3	418.803,803 701.407,015	19.385
3	418.803,803 701.407,015	4	418.814,376 701.400,171	12.595
4	418.814,376 701.400,171	5	418.833,627 701.389,895	21.822
5	418.833,627 701.389,895	6	418.852,46 701.380,747	20.937
6	418.852,46 701.380,747	7	418.869,671 701.372,579	19.051
7	418.869,671 701.372,579	8	418.889,199 701.363,363	21.593
8	418.889,199 701.363,363	9	418.893,486 701.372,844	10.405
9	418.893,486 701.372,844	10	418.895,035 701.375,807	3.343
10	418.895,035 701.375,807	11	418.895,484 701.376,785	1.076
11	418.895,484 701.376,785	12	418.899,989 701.385,968	10.229
12	418.899,989 701.385,968	13	418.905,064 701.397,189	12.315
13	418.905,064 701.397,189	14	418.904,682 701.397,468	0.473
14	418.904,682 701.397,468	15	418.893,438 701.402,049	12.141
15	418.893,438 701.402,049	16	418.878,247 701.409,061	16.731
16	418.878,247 701.409,061	17	418.860,836 701.417,231	19.233
17	418.860,836 701.417,231	18	418.853,892 701.419,947	7.456
18	418.853,892 701.419,947	19	418.848,796 701.409,645	11.493
19	418.848,796 701.409,645	1	418.829,766 701.417,444	20.566

\*\* Lungimile segmentelor sunt determinate în planul de proiecție Stereo 70 și sunt rotunjite la 1 milimetru.

\*\*\* Distanța dintre puncte este formată din segmente cumulate ce sunt mai mici decât valoarea 1 milimetru.





**DATE DESPRE IMOBILUL NR. 6872**

Oficiul de Cadastru și Publicitate Imobiliară MARAMURES  
Biroul de Cadastru și Publicitate Imobiliară Sighetu Marmatiei

**A. Partea I. Descrierea imobilului**

TEREN Intravilan

Nr. CF vechi:312  
Nr. topografic:2282

Adresa: Loc. Sat-Sugatag, Nr. 5A, Jud. Maramures

Nr. Crt	Nr cadastral Nr. topografic	Suprafața* (mp)	Observații / Referințe
A1		1.315	Sector cadastral:17 Teren neimprejmuit;

**Construcții**

Crt	Nr cadastral Nr. topografic	Adresa	Observații / Referințe
A1.1		Loc. Sat-Sugatag, Nr. 5A, Jud. Maramures	Nr. niveluri:1; S. construita la sol:94 mp; S. construita desfasurata:94 mp; Casa de locuit, P
A1.2		Loc. Sat-Sugatag, Nr. 5A, Jud. Maramures	Nr. niveluri:2; S. construita la sol:74 mp; S. construita desfasurata:101 mp; Construcție anexa, P+1(parțial)

**B. Partea II. Proprietari și acte**

Inscrieri privitoare la dreptul de proprietate și alte drepturi reale		Referințe
<b>6872 / 01/09/2024</b>		
Act Administrativ nr. Titlul de proprietate nr. 16777, din 21/02/2018 emis de Comisia județeană de fond funciar Maramureș;		
B1	Intabulare, drept de PROPRIETATE în baza Legii nr. 247/2005, dobândit prin Reconstituire, cota actuala 1/1 1) TUPIȚĂ ILEANA	A1
Act Normativ nr. Legea nr. 7, din 13/03/1996 emis de Parlamentul României;		
B3	Intabulare, drept de PROPRIETATE, dobândit prin Lege, cota actuala 1/1 1) TUPIȚĂ ILEANA	A1.1, A1.2

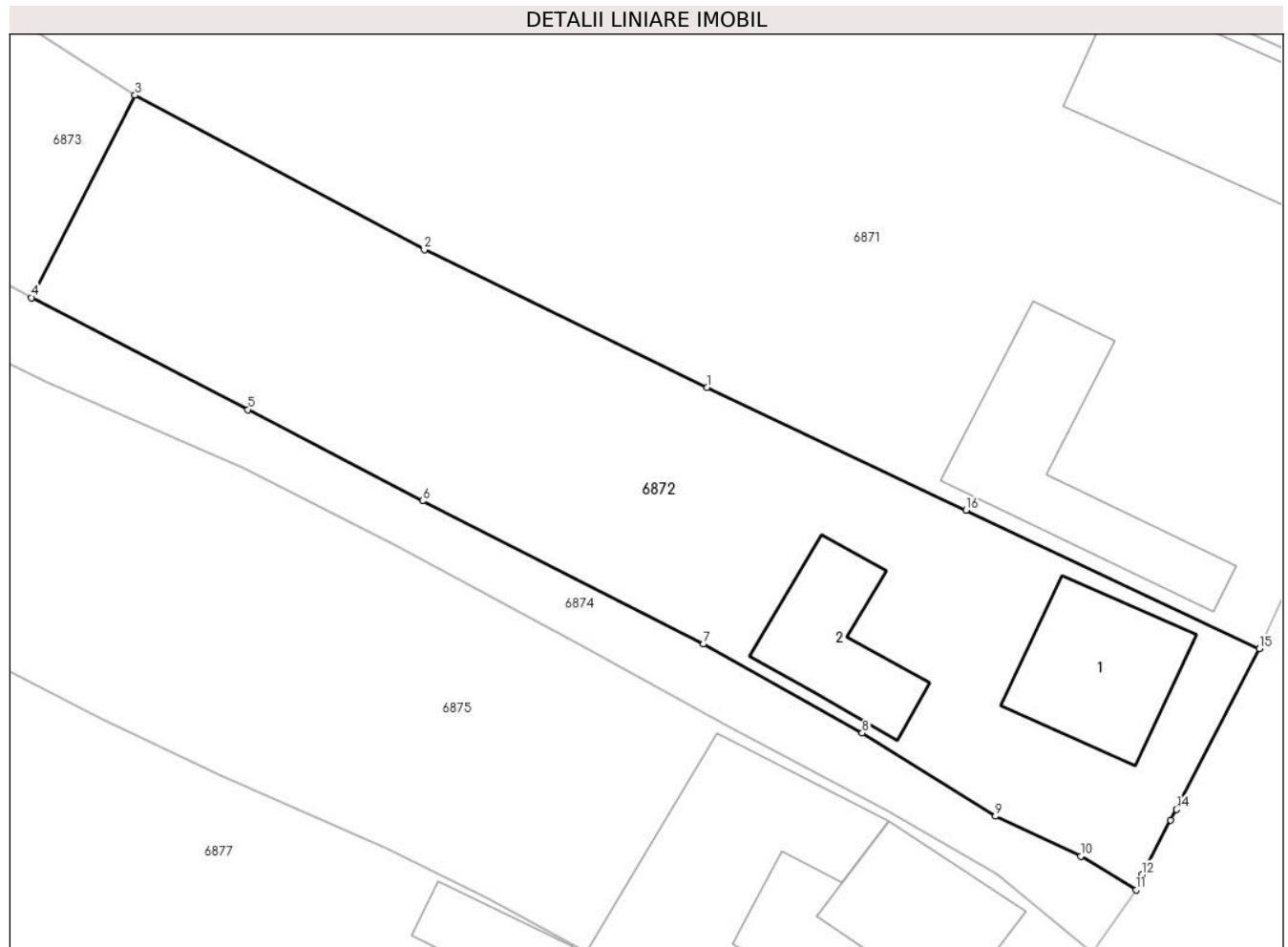
**C. Partea III. SARCINI .**

Inscrieri privind dezmembramintele dreptului de proprietate, drepturi reale de garanție și sarcini	Referințe
NU SUNT	

**Teren**

Nr cadastral	Suprafața (mp)*	Observații / Referințe
	1.315	

\* Suprafața este determinată în planul de proiecție Stereo 70.



**Date referitoare la teren**

Crt	Categorie folosință	Intravilan	Suprafața (mp)	Tarla	Parcelă	Nr. topo	Observații / Referințe
1	curți constructii	DA	499	-	-	-	
2	faneata	DA	816	-	-	-	

**Date referitoare la construcții**

Crt	Număr	Destinație construcție	Supraf. (mp)	Situație juridică	Observații / Referințe
A1.1		construcții de locuințe	94	Cu acte	Nr. niveluri:1; S. construita la sol:94 mp; S. construita desfasurata:94 mp; Casa de locuit, P
A1.2		construcții anexa	74	Cu acte	Nr. niveluri:2; S. construita la sol:74 mp; S. construita desfasurata:101 mp; Construcție anexa, P+1(parțial)

**Lungime Segmente**

1) Valorile lungimilor segmentelor sunt obținute din proiecție în plan.

Punct început	X / Y	Punct sfârșit	X / Y	Lungime segment (** (m)
1	418.852,46 701.380,747	2	418.833,627 701.389,895	20.937

Punct început	X / Y	Punct sfârşit	X / Y	Lungime segment (** (m)
2	418.833,627 701.389,895	3	418.814,376 701.400,171	21.822
3	418.814,376 701.400,171	4	418.807,483 701.386,712	15.121
4	418.807,483 701.386,712	5	418.821,897 701.379,271	16.221
5	418.821,897 701.379,271	6	418.833,505 701.373,199	13.1
6	418.833,505 701.373,199	7	418.852,201 701.363,68	20.98
7	418.852,201 701.363,68	8	418.862,765 701.357,764	12.108
8	418.862,765 701.357,764	9	418.871,64 701.352,229	10.46
9	418.871,64 701.352,229	10	418.877,31 701.349,567	6.264
10	418.877,31 701.349,567	11	418.880,984 701.347,332	4.3
11	418.880,984 701.347,332	12	418.881,395 701.348,351	1.099
12	418.881,395 701.348,351	13	418.883,296 701.351,978	4.095
13	418.883,296 701.351,978	14	418.883,664 701.352,681	0.793
14	418.883,664 701.352,681	15	418.889,199 701.363,363	12.031
15	418.889,199 701.363,363	16	418.869,671 701.372,579	21.593
16	418.869,671 701.372,579	1	418.852,46 701.380,747	19.051

\*\* Lungimile segmentelor sunt determinate în planul de proiecție Stereo 70 și sunt rotunjite la 1 milimetru.

\*\*\* Distanța dintre puncte este formată din segmente cumulate ce sunt mai mici decât valoarea 1 milimetru.



**DATE DESPRE IMOBILUL NR. 6873**

Oficiul de Cadastru și Publicitate Imobiliară MARAMURES  
Biroul de Cadastru și Publicitate Imobiliară Sighetu Marmatiei

**A. Partea I. Descrierea imobilului**

TEREN Intravilan

Nr. CF vechi:1062

Adresa: Loc. Sat-Sugatag, Jud. Maramures

Nr. Crt	Nr cadastral Nr. topografic	Suprafața* (mp)	Observații / Referințe
A1		994	Sector cadastral:17 Teren neimprejmuit; din topo 2281

**B. Partea II. Proprietari și acte**

Inscrieri privitoare la dreptul de proprietate și alte drepturi reale		Referințe
<b>6873 / 01/09/2024</b>		
Act Normativ nr. Legea nr. 7, din 13/03/1996 emis de Parlamentul României;		
B1	Intabulare, drept de PROPRIETATE, dobandit prin Lege, cota actuala 1/1 1) <b>NEIDENTIFICAT NEIDENTIFICAT</b>	A1
Act Administrativ nr. 4796, din 01/08/2024 emis de Primăria Ocna Șugatag;		
B2	Se notează posesia faptică în favoarea lui 1) <b>IOANEȘ LOREDANA-DORINA</b>	A1

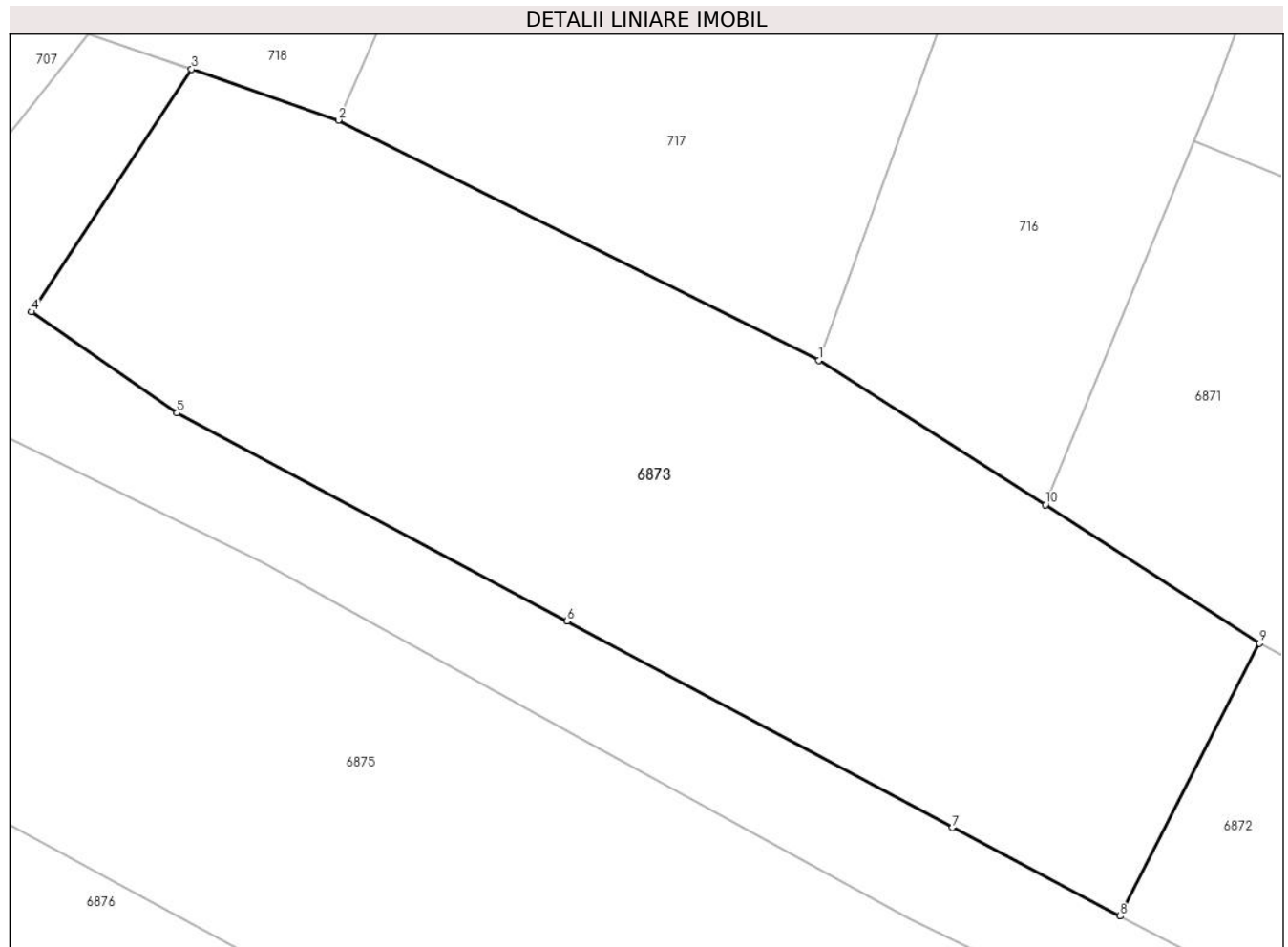
**C. Partea III. SARCINI .**

Inscrieri privind dezmembramintele dreptului de proprietate, drepturi reale de garanție și sarcini	Referințe
NU SUNT	

**Teren**

Nr cadastral	Suprafața (mp)*	Observații / Referințe
	994	din topo 2281

\* Suprafața este determinată în planul de proiecție Stereo 70.



**Date referitoare la teren**

Crt	Categorie folosință	Intravilan	Suprafața (mp)	Tarla	Parcelă	Nr. topo	Observații / Referințe
1	faneata	DA	994	-	-	-	

**Lungime Segmente**

1) Valorile lungimilor segmentelor sunt obținute din proiecție în plan.

Punct început	X / Y	Punct sfârșit	X / Y	Lungime segment (** (m)
1	418.792,616 701.414,146	2	418.768,869 701.425,999	26.541
2	418.768,869 701.425,999	3	418.761,62 701.428,514	7.673
3	418.761,62 701.428,514	4	418.753,707 701.416,529	14.362
4	418.753,707 701.416,529	5	418.760,898 701.411,543	8.75
5	418.760,898 701.411,543	6	418.780,18 701.401,266	21.85

Punct început	X / Y	Punct sfârșit	X / Y	Lungime segment (** (m)
6	418.780,18 701.401,266	7	418.799,213 701.391,075	21.59
7	418.799,213 701.391,075	8	418.807,483 701.386,712	9.35
8	418.807,483 701.386,712	9	418.814,376 701.400,171	15.121
9	418.814,376 701.400,171	10	418.803,803 701.407,015	12.595
10	418.803,803 701.407,015	1	418.792,616 701.414,146	13.267

\*\* Lungimile segmentelor sunt determinate în planul de proiecție Stereo 70 și sunt rotunjite la 1 milimetru.

\*\*\* Distanța dintre puncte este formată din segmente cumulate ce sunt mai mici decât valoarea 1 milimetru.





**DATE DESPRE IMOBILUL NR. 6874**

Oficiul de Cadastru și Publicitate Imobiliară MARAMURES  
 Biroul de Cadastru și Publicitate Imobiliară Sighetu Marmatiei

**A. Partea I. Descrierea imobilului**

TEREN Intravilan

Adresa: Loc. Sat-Sugatag, Jud. Maramures, Strada Cărarea Mănăstirii

Nr. Crt	Nr cadastral Nr. topografic	Suprafața* (mp)	Observații / Referințe
A1	54934	Din acte: 657 Masurata: 744	Sector cadastral:17 Teren imprejmuit;

**B. Partea II. Proprietari și acte**

Inscrieri privitoare la dreptul de proprietate și alte drepturi reale	Referințe
<b>6874 / 01/09/2024</b>	
Act Normativ nr. Hotararea nr. 934, din 22/08/2002 emis de Guvernul României (Hotărârea nr. 43 din 10.12.2020 emisă de Consiliul local al comunei Ocna Șugatag);	
B1	A1
Intabulare, drept de PROPRIETATEcu titlu de drept aplicarea Legii nr. 213/1998, dobandit prin Lege, cota actuala 1/1, cota initiala 1/1	
1) <b>COMUNA OCNA ȘUGATAG</b> , CIF:3694535, Domeniul Public	
<i>OBSERVATII: Poziție transcrisă din CF 54934 Ocna Șugatag, înscrisă sub rangul încheierii nr. 23304/16.12.2020</i>	

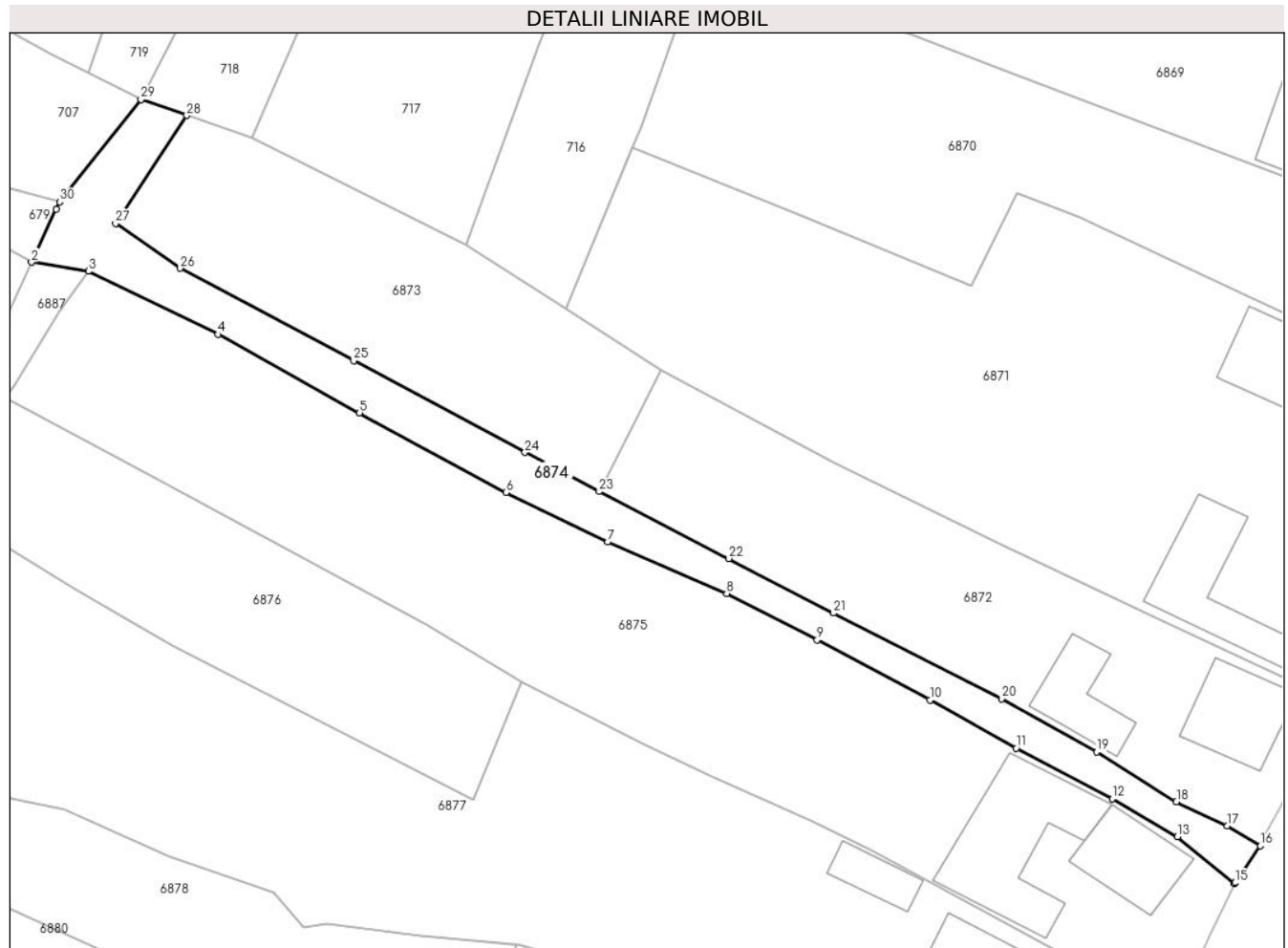
**C. Partea III. SARCINI .**

Inscrieri privind dezmembramintele dreptului de proprietate, drepturi reale de garanție și sarcini	Referințe
NU SUNT	

**Teren**

Nr cadastral	Suprafața (mp)*	Observații / Referințe
54934	Din acte: 657 Masurata: 744	

\* Suprafața este determinată în planul de proiecție Stereo 70.



**Date referitoare la teren**

Crt	Categorie folosință	Intra vilan	Suprafața (mp)	Tarla	Parcelă	Nr. topo	Observații / Referințe
1	drum	DA	744	-	-	-	Strada Cărarea Mănăstirii

**Lungime Segmente**

1) Valorile lungimilor segmentelor sunt obținute din proiecție în plan.

Punct început	X / Y	Punct sfârșit	X / Y	Lungime segment (** (m)
1	418.747,123 701.418,094	2	418.744,369 701.412,21	6.497
3	418.750,697 701.411,199	4	418.765,126 701.404,191	16.041
5	418.780,833 701.395,464	6	418.797,097 701.386,605	18.52
7	418.808,425 701.381,107	8	418.821,643 701.375,377	14.407
9	418.831,706 701.370,209	10	418.844,255 701.363,531	14.215

Punct început	X / Y	Punct sfârșit	X / Y	Lungime segment (** (m)
2	418.744,369 701.412,21	3	418.750,697 701.411,199	6.408
4	418.765,126 701.404,191	5	418.780,833 701.395,464	17.969
6	418.797,097 701.386,605	7	418.808,425 701.381,107	12.592
8	418.821,643 701.375,377	9	418.831,706 701.370,209	11.312
10	418.844,255 701.363,531	11	418.853,83 701.358,188	10.965

Punct început	X / Y	Punct sfârșit	X / Y	Lungime segment (** (m))
11	418.853,83 701.358,188	12	418.864,512 701.352,565	12.072
13	418.871,771 701.348,369	14	418.878,104 701.343,135	8.216
15	418.878,149 701.343,23	16	418.880,984 701.347,332	4.986
17	418.877,31 701.349,567	18	418.871,64 701.352,229	6.264
19	418.862,765 701.357,764	20	418.852,201 701.363,68	12.108
21	418.833,505 701.373,199	22	418.821,897 701.379,271	13.1
23	418.807,483 701.386,712	24	418.799,213 701.391,075	9.35
25	418.780,18 701.401,266	26	418.760,898 701.411,543	21.85
27	418.753,707 701.416,529	28	418.761,62 701.428,514	14.362
29	418.756,536 701.430,277	30	418.747,504 701.418,907	14.521

Punct început	X / Y	Punct sfârșit	X / Y	Lungime segment (** (m))
12	418.864,512 701.352,565	13	418.871,771 701.348,369	8.384
14	418.878,104 701.343,135	15	418.878,149 701.343,23	0.105
16	418.880,984 701.347,332	17	418.877,31 701.349,567	4.3
18	418.871,64 701.352,229	19	418.862,765 701.357,764	10.46
20	418.852,201 701.363,68	21	418.833,505 701.373,199	20.98
22	418.821,897 701.379,271	23	418.807,483 701.386,712	16.221
24	418.799,213 701.391,075	25	418.780,18 701.401,266	21.59
26	418.760,898 701.411,543	27	418.753,707 701.416,529	8.75
28	418.761,62 701.428,514	29	418.756,536 701.430,277	5.381
30	418.747,504 701.418,907	1	418.747,123 701.418,094	0.898

\*\* Lungimile segmentelor sunt determinate în planul de proiecție Stereo 70 și sunt rotunjite la 1 milimetru.

\*\*\* Distanța dintre puncte este formată din segmente cumulate ce sunt mai mici decât valoarea 1 milimetru.



**DATE DESPRE IMOBILUL NR. 6875**

Oficiul de Cadastru și Publicitate Imobiliară MARAMURES  
Biroul de Cadastru și Publicitate Imobiliară Sighetu Marmatiei

**A. Partea I. Descrierea imobilului**

TEREN Intravilan

Nr. CF vechi:896, 718

Nr. topografic:2278

Adresa: Loc. Sat-Sugatag, Nr. 6, Jud. Maramures

Nr. Crt	Nr cadastral Nr. topografic	Suprafața* (mp)	Observații / Referințe
A1		2.575	Sector cadastral:17 Teren neimprejmuit; din topo 2280

**Construcții**

Crt	Nr cadastral Nr. topografic	Adresa	Observații / Referințe
A1.1		Loc. Sat-Sugatag, Nr. 6, Jud. Maramures	Nr. niveluri:2; S. construita la sol:87 mp; S. construita desfasurata:157 mp; Casa de locuit, P+M
A1.2		Loc. Sat-Sugatag, Nr. 6, Jud. Maramures	Nr. niveluri:1; S. construita la sol:182 mp; S. construita desfasurata:182 mp; Anexă gospodărească, P

**B. Partea II. Proprietari și acte**

Inscrieri privitoare la dreptul de proprietate și alte drepturi reale		Referințe
<b>6875 / 01/09/2024</b>		
Act Normativ nr. Legea nr. 7, din 13/03/1996 emis de Parlamentul României;		
B1	Intabulare, drept de PROPRIETATE, dobandit prin Lege, cota actuala 1/1 1) NEIDENTIFICAT NEIDENTIFICAT	A1
Act Administrativ nr. 4797, din 01/08/2024 emis de Primăria Ocna Șugatag;		
B2	Se notează posesia faptică în favoarea lui 1) IOANEȘ LOREDANA-DORINA	A1
Act Normativ nr. Legea nr. 7, din 13/03/1996 emis de Parlamentul României;		
B3	Intabulare, drept de PROPRIETATE, dobandit prin Lege, cota actuala 1/1 1) IOANEȘ LOREDANA-DORINA	A1.1, A1.2

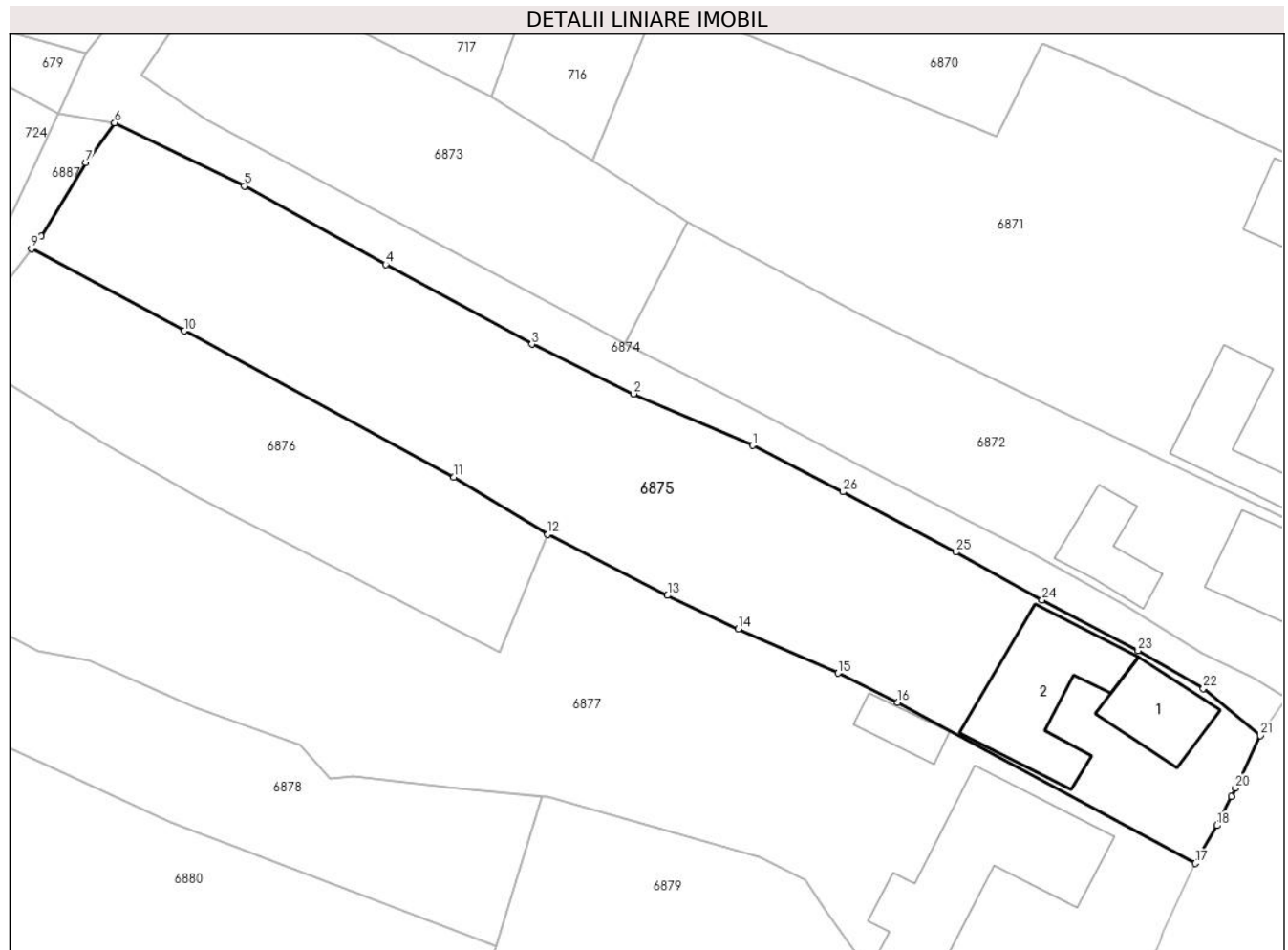
**C. Partea III. SARCINI .**

Inscrieri privind dezmembramintele dreptului de proprietate, drepturi reale de garanție și sarcini	Referințe
NU SUNT	

**Teren**

Nr cadastral	Suprafața (mp)*	Observații / Referințe
	2.575	din topo 2280

\* Suprafața este determinată în planul de proiecție Stereo 70.



**Date referitoare la teren**

Crt	Categorie folosință	Intravilan	Suprafața (mp)	Tarla	Parcelă	Nr. topo	Observații / Referințe
1	faneata	DA	600	-	-	-	
2	faneata	DA	1.975	-	-	-	

**Date referitoare la construcții**

Crt	Număr	Destinație construcție	Supraf. (mp)	Situație juridică	Observații / Referințe
A1.1		construcții de locuințe	87	Cu acte	Nr. niveluri:2; S. construita la sol:87 mp; S. construita desfasurata:157 mp; Casa de locuit, P+M
A1.2		construcții anexa	182	Cu acte	Nr. niveluri:1; S. construita la sol:182 mp; S. construita desfasurata:182 mp; Anexă gospodărească, P

**Lungime Segmente**

1) Valorile lungimilor segmentelor sunt obținute din proiecție în plan.

Punct început	X / Y	Punct sfârșit	X / Y	Lungime segment (** (m)
1	418.821,643 701.375,377	2	418.808,425 701.381,107	14.407

Punct început	X / Y	Punct sfârșit	X / Y	Lungime segment (** (m)
2	418.808,425 701.381,107	3	418.797,097 701.386,605	12.592

Punct început	X / Y	Punct sfârșit	X / Y	Lungime segment (** (m)
3	418.797,097 701.386,605	4	418.780,833 701.395,464	18.52
5	418.765,126 701.404,191	6	418.750,697 701.411,199	16.041
7	418.747,445 701.406,791	8	418.742,515 701.398,591	9.568
9	418.741,447 701.397,192	10	418.758,419 701.388,07	19.268
11	418.788,434 701.371,847	12	418.798,871 701.365,507	12.212
13	418.812,168 701.358,711	14	418.820,046 701.354,981	8.716
15	418.831,149 701.350,07	16	418.837,782 701.346,808	7.392
17	418.870,851 701.328,941	18	418.873,266 701.333,152	4.854
19	418.874,865 701.336,365	20	418.875,341 701.337,331	1.077
21	418.878,104 701.343,135	22	418.871,771 701.348,369	8.216
23	418.864,512 701.352,565	24	418.853,83 701.358,188	12.072
25	418.844,255 701.363,531	26	418.831,706 701.370,209	14.215

Punct început	X / Y	Punct sfârșit	X / Y	Lungime segment (** (m)
4	418.780,833 701.395,464	5	418.765,126 701.404,191	17.969
6	418.750,697 701.411,199	7	418.747,445 701.406,791	5.478
8	418.742,515 701.398,591	9	418.741,447 701.397,192	1.76
10	418.758,419 701.388,07	11	418.788,434 701.371,847	34.119
12	418.798,871 701.365,507	13	418.812,168 701.358,711	14.933
14	418.820,046 701.354,981	15	418.831,149 701.350,07	12.141
16	418.837,782 701.346,808	17	418.870,851 701.328,941	37.587
18	418.873,266 701.333,152	19	418.874,865 701.336,365	3.589
20	418.875,341 701.337,331	21	418.878,104 701.343,135	6.428
22	418.871,771 701.348,369	23	418.864,512 701.352,565	8.384
24	418.853,83 701.358,188	25	418.844,255 701.363,531	10.965
26	418.831,706 701.370,209	1	418.821,643 701.375,377	11.312

\*\* Lungimile segmentelor sunt determinate în planul de proiecție Stereo 70 și sunt rotunjite la 1 milimetru.

\*\*\* Distanța dintre puncte este formată din segmente cumulate ce sunt mai mici decât valoarea 1 milimetru.





**DATE DESPRE IMOBILUL NR. 6876**

Oficiul de Cadastru și Publicitate Imobiliară MARAMURES  
Biroul de Cadastru și Publicitate Imobiliară Sighetu Marmatiei

**A. Partea I. Descrierea imobilului**

TEREN Intravilan

Nr. CF vechi:735, 1353

Adresa: Loc. Sat-Sugatag, Jud. Maramures

Nr. Crt	Nr cadastral Nr. topografic	Suprafața* (mp)	Observații / Referințe
A1		1.007	Sector cadastral:17 Teren neimprejmuit; din topo: 2279, 2276

**B. Partea II. Proprietari și acte**

Inscrieri privitoare la dreptul de proprietate și alte drepturi reale		Referințe
<b>6876 / 01/09/2024</b>		
Act Normativ nr. Legea nr. 7, din 13/03/1996 emis de Parlamentul României;		
B1	Intabulare, drept de PROPRIETATE, dobandit prin Lege, cota actuala 1/1 1) NEIDENTIFICAT NEIDENTIFICAT	A1
Act Administrativ nr. 4798, din 01/08/2024 emis de Primăria Ocna Șugatag;		
B2	Se notează posesia faptică în favoarea lui 1) HOTEA NIȚA	A1

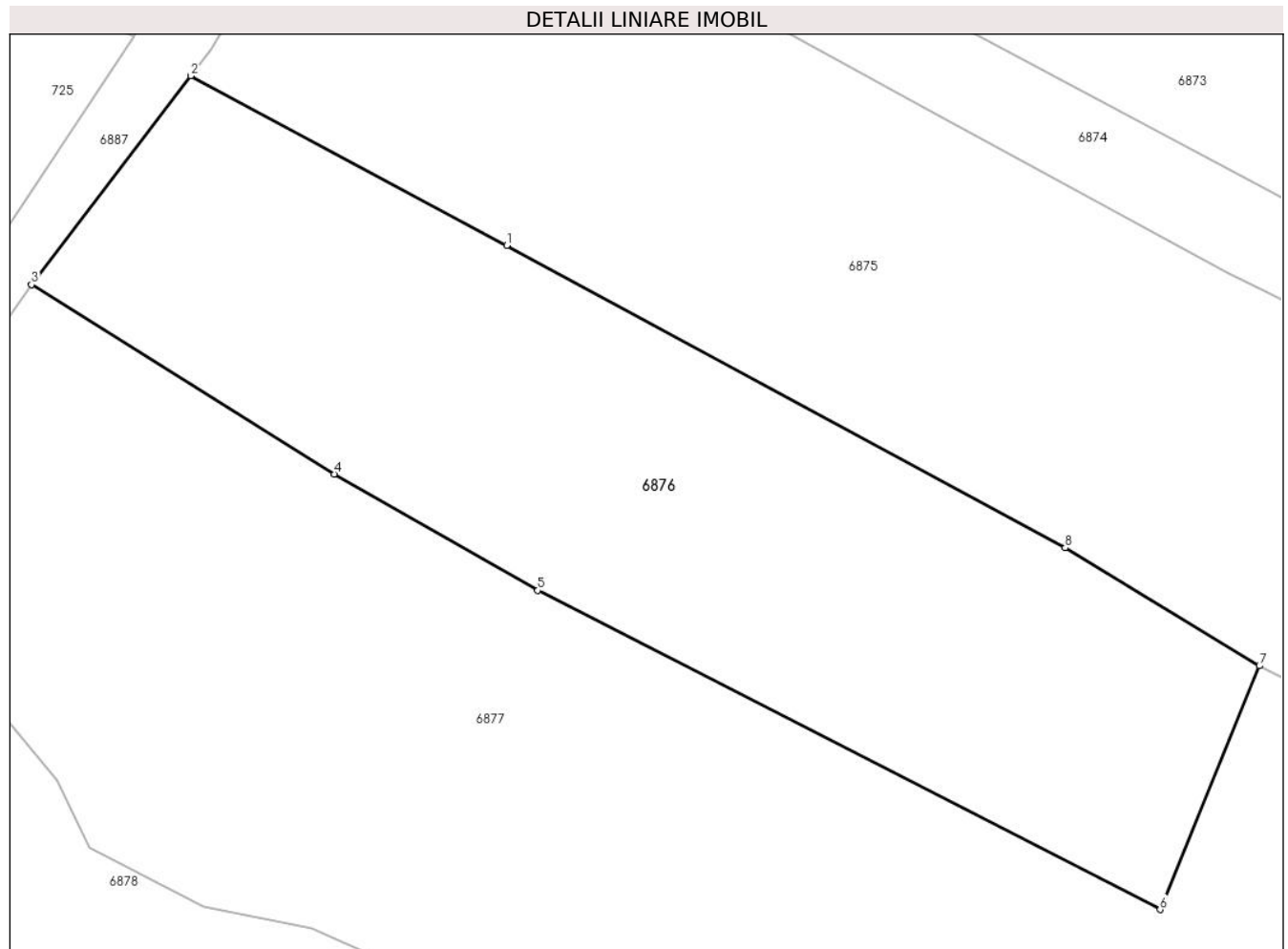
**C. Partea III. SARCINI .**

Inscrieri privind dezmembramintele dreptului de proprietate, drepturi reale de garanție și sarcini	Referințe
NU SUNT	

**Teren**

Nr cadastral	Suprafața (mp)*	Observații / Referințe
	1.007	din topo: 2279, 2276

\* Suprafața este determinată în planul de proiecție Stereo 70.



**Date referitoare la teren**

Crt	Categorie folosință	Intra vilan	Suprafața (mp)	Tarla	Parcelă	Nr. topo	Observații / Referințe
1	faneata	DA	1.007	-	-	-	

**Lungime Segmente**

1) Valorile lungimilor segmentelor sunt obținute din proiecție în plan.

Punct început	X / Y	Punct sfârșit	X / Y	Lungime segment (** (m)
1	418.758,419 701.388,07	2	418.741,447 701.397,192	19.268
2	418.741,447 701.397,192	3	418.732,886 701.385,982	14.105
3	418.732,886 701.385,982	4	418.749,167 701.375,808	19.198
4	418.749,167 701.375,808	5	418.760,088 701.369,562	12.581
5	418.760,088 701.369,562	6	418.793,538 701.352,428	37.583

Punct început	X / Y	Punct sfârșit	X / Y	Lungime segment (** (m)
6	418.793,538 701.352,428	7	418.798,871 701.365,507	14.124
7	418.798,871 701.365,507	8	418.788,434 701.371,847	12.212
8	418.788,434 701.371,847	1	418.758,419 701.388,07	34.119

\*\* Lungimile segmentelor sunt determinate în planul de proiecție Stereo 70 și sunt rotunjite la 1 milimetru.

\*\*\* Distanța dintre puncte este formată din segmente cumulate ce sunt mai mici decât valoarea 1 milimetru.



**DATE DESPRE IMOBILUL NR. 6877**

Oficiul de Cadastru și Publicitate Imobiliară MARAMURES  
Biroul de Cadastru și Publicitate Imobiliară Sighetu Marmatiei

**A. Partea I. Descrierea imobilului**

TEREN Intravilan

Adresa: Loc. Sat-Sugatag, Nr. 7, Jud. Maramures

Nr. Crt	Nr cadastral Nr. topografic	Suprafața* (mp)	Observații / Referințe
A1	52307	3.578	Sector cadastral:17 Teren neimprejmut;

**Construcții**

Crt	Nr cadastral Nr. topografic	Adresa	Observații / Referințe
A1.1		Loc. Sat-Sugatag, Nr. 7, Jud. Maramures	Nr. niveluri:2; S. construita la sol:280 mp; S. construita desfasurata:369 mp; Casa de locuit, P+Mp, anul construirii 1968
A1.2		Loc. Sat-Sugatag, Nr. 7, Jud. Maramures	Nr. niveluri:1; S. construita la sol:40 mp; S. construita desfasurata:40 mp; Construcție anexa, P, anul construirii 1968
A1.3		Loc. Sat-Sugatag, Nr. 7, Jud. Maramures	Nr. niveluri:1; S. construita la sol:63 mp; S. construita desfasurata:63 mp; Construcție anexa, P, anul construirii 1968

**B. Partea II. Proprietari și acte**

Inscrieri privitoare la dreptul de proprietate și alte drepturi reale	Referințe
<b>6877 / 01/09/2024</b>	
Act Notarial nr. Contract de donație imobiliară nr. 1968, din 11/07/2019 emis de NP Grigor Carmen Lenuța;	
B1	Intabulare, drept de PROPRIETATEcu titlu de drept donație, dobandit prin Conventie, cota actuala 1/1
	1) <b>POP ȘTEFAN</b> , și soția
	2) <b>POP DORINA</b> , bun comun
	<i>OBSERVATII: Poziție transcrisă din CF 52307 Ocna Șugatag, înscrisă sub rangul încheierii nr. 11669/12.07.2019</i>

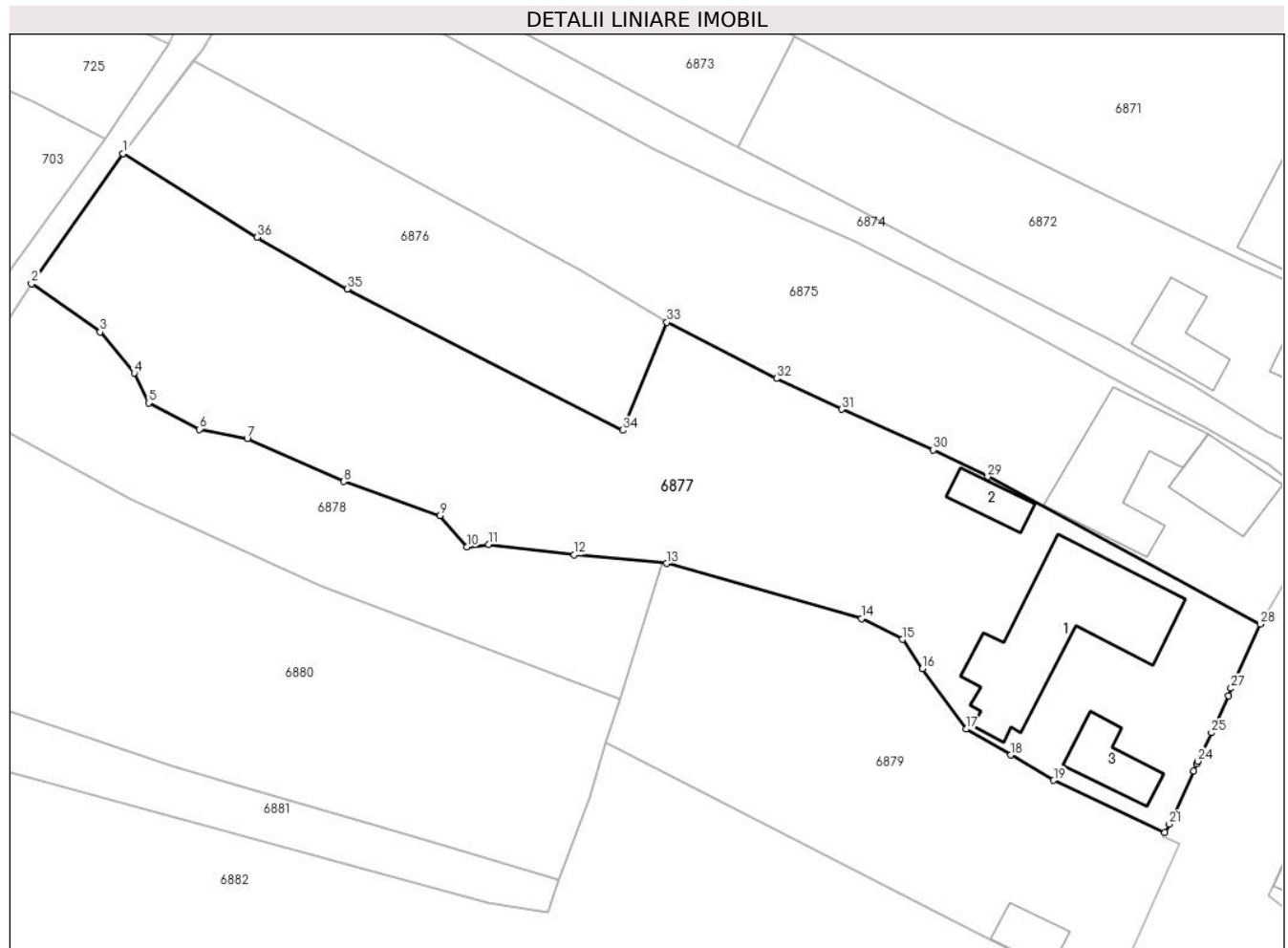
**C. Partea III. SARCINI**

Inscrieri privind dezmembramintele dreptului de proprietate, drepturi reale de garanție și sarcini	Referințe
<b>6877 / 01/09/2024</b>	
Act Notarial nr. Contract de donație imobiliară nr. 1968, din 11/07/2019 emis de NP Grigor Carmen Lenuța;	
C1	Intabulare, drept de UZUFRACT VIAGER, dobandit prin Conventie, cota actuala 1/1
	1) <b>HOFER GHEORGHE</b>
	2) <b>HOFER MARIA</b>
	<i>OBSERVATII: Poziție transcrisă din CF 52307 Ocna Șugatag, înscrisă sub rangul încheierii nr. 11669/12.07.2019</i>

**Teren**

Nr cadastral	Suprafața (mp)*	Observații / Referințe
52307	3.578	

\* Suprafața este determinată în planul de proiecție Stereo 70.



**Date referitoare la teren**

Crt	Categorie folosință	Intravilan	Suprafața (mp)	Tarla	Parcelă	Nr. topo	Observații / Referințe
1	curți constructii	DA	953	-	-	-	
2	faneata	DA	2.625	-	-	-	

**Date referitoare la construcții**

Crt	Număr	Destinație construcție	Supraf. (mp)	Situație juridică	Observații / Referințe
A1.1		construcții de locuințe	280	Cu acte	Nr. niveluri:2; S. construita la sol:280 mp; S. construita desfasurata:369 mp; Casa de locuit, P+Mp, anul construirii 1968
A1.2		construcții anexa	40	Cu acte	Nr. niveluri:1; S. construita la sol:40 mp; S. construita desfasurata:40 mp; Construcție anexa, P, anul construirii 1968
A1.3		construcții anexa	63	Cu acte	Nr. niveluri:1; S. construita la sol:63 mp; S. construita desfasurata:63 mp; Construcție anexa, P, anul construirii 1968

**Lungime Segmente**

1) Valorile lungimilor segmentelor sunt obținute din proiecție în plan.

Punct început	X / Y	Punct sfârșit	X / Y	Lungime segment (** (m)	Punct început	X / Y	Punct sfârșit	X / Y	Lungime segment (** (m)

Punct început	X / Y	Punct sfârșit	X / Y	Lungime segment (** (m))
1	418.732,886 701.385,982	2	418.721,787 701.370,188	19.304
3	418.730,118 701.364,339	4	418.734,236 701.359,356	6.464
5	418.735,982 701.355,756	6	418.742,12 701.352,554	6.923
7	418.747,956 701.351,424	8	418.759,689 701.346,234	12.83
9	418.771,298 701.342,113	10	418.774,618 701.338,289	5.064
11	418.777,235 701.338,613	12	418.787,635 701.337,359	10.475
13	418.798,816 701.336,289	14	418.822,447 701.329,627	24.552
15	418.827,436 701.327,097	16	418.829,861 701.323,554	4.293
17	418.835,176 701.316,238	18	418.840,552 701.313,079	6.235
19	418.845,781 701.310,032	20	418.859,262 701.303,672	14.906
21	418.859,798 701.304,728	22	418.862,785 701.311,142	7.075
23	418.863,104 701.312,003	24	418.863,27 701.312,347	0.382
25	418.864,924 701.315,796	26	418.866,976 701.320,236	4.891
27	418.867,297 701.321,184	28	418.870,851 701.328,941	8.532
29	418.837,782 701.346,808	30	418.831,149 701.350,07	7.392
31	418.820,046 701.354,981	32	418.812,168 701.358,711	8.716
33	418.798,871 701.365,507	34	418.793,538 701.352,428	14.124
35	418.760,088 701.369,562	36	418.749,167 701.375,808	12.581

Punct început	X / Y	Punct sfârșit	X / Y	Lungime segment (** (m))
2	418.721,787 701.370,188	3	418.730,118 701.364,339	10.179
4	418.734,236 701.359,356	5	418.735,982 701.355,756	4.001
6	418.742,12 701.352,554	7	418.747,956 701.351,424	5.944
8	418.759,689 701.346,234	9	418.771,298 701.342,113	12.319
10	418.774,618 701.338,289	11	418.777,235 701.338,613	2.637
12	418.787,635 701.337,359	13	418.798,816 701.336,289	11.232
14	418.822,447 701.329,627	15	418.827,436 701.327,097	5.594
16	418.829,861 701.323,554	17	418.835,176 701.316,238	9.043
18	418.840,552 701.313,079	19	418.845,781 701.310,032	6.052
20	418.859,262 701.303,672	21	418.859,798 701.304,728	1.184
22	418.862,785 701.311,142	23	418.863,104 701.312,003	0.918
24	418.863,27 701.312,347	25	418.864,924 701.315,796	3.825
26	418.866,976 701.320,236	27	418.867,297 701.321,184	1.001
28	418.870,851 701.328,941	29	418.837,782 701.346,808	37.587
30	418.831,149 701.350,07	31	418.820,046 701.354,981	12.141
32	418.812,168 701.358,711	33	418.798,871 701.365,507	14.933
34	418.793,538 701.352,428	35	418.760,088 701.369,562	37.583
36	418.749,167 701.375,808	1	418.732,886 701.385,982	19.198

\*\* Lungimile segmentelor sunt determinate în planul de proiecție Stereo 70 și sunt rotunjite la 1 milimetru.

\*\*\* Distanța dintre puncte este formată din segmente cumulate ce sunt mai mici decât valoarea 1 milimetru.





**DATE DESPRE IMOBILUL NR. 6878**

Oficiul de Cadastru și Publicitate Imobiliară MARAMURES  
Biroul de Cadastru și Publicitate Imobiliară Sighetu Marmatiei

**A. Partea I. Descrierea imobilului**

TEREN Intravilan

Nr. CF vechi:345

Adresa: Loc. Sat-Sugatag, Jud. Maramures

Nr. Crt	Nr cadastral Nr. topografic	Suprafața* (mp)	Observații / Referințe
A1		1.175	Sector cadastral:17 Teren neimprejmuit; din topo: 2274

**B. Partea II. Proprietari și acte**

Inscrieri privitoare la dreptul de proprietate și alte drepturi reale		Referințe
<b>6878 / 01/09/2024</b>		
Act Normativ nr. Legea nr. 7, din 13/03/1996 emis de Parlamentul României;		
B1	Intabulare, drept de PROPRIETATE, dobandit prin Lege, cota actuala 1/1 1) <b>NEIDENTIFICAT NEIDENTIFICAT</b>	A1
Act Administrativ nr. 4799, din 01/08/2024 emis de Primăria Ocna Șugatag;		
B2	Se notează posesia faptică în favoarea lui 1) <b>PÎRJA IOAN</b>	A1

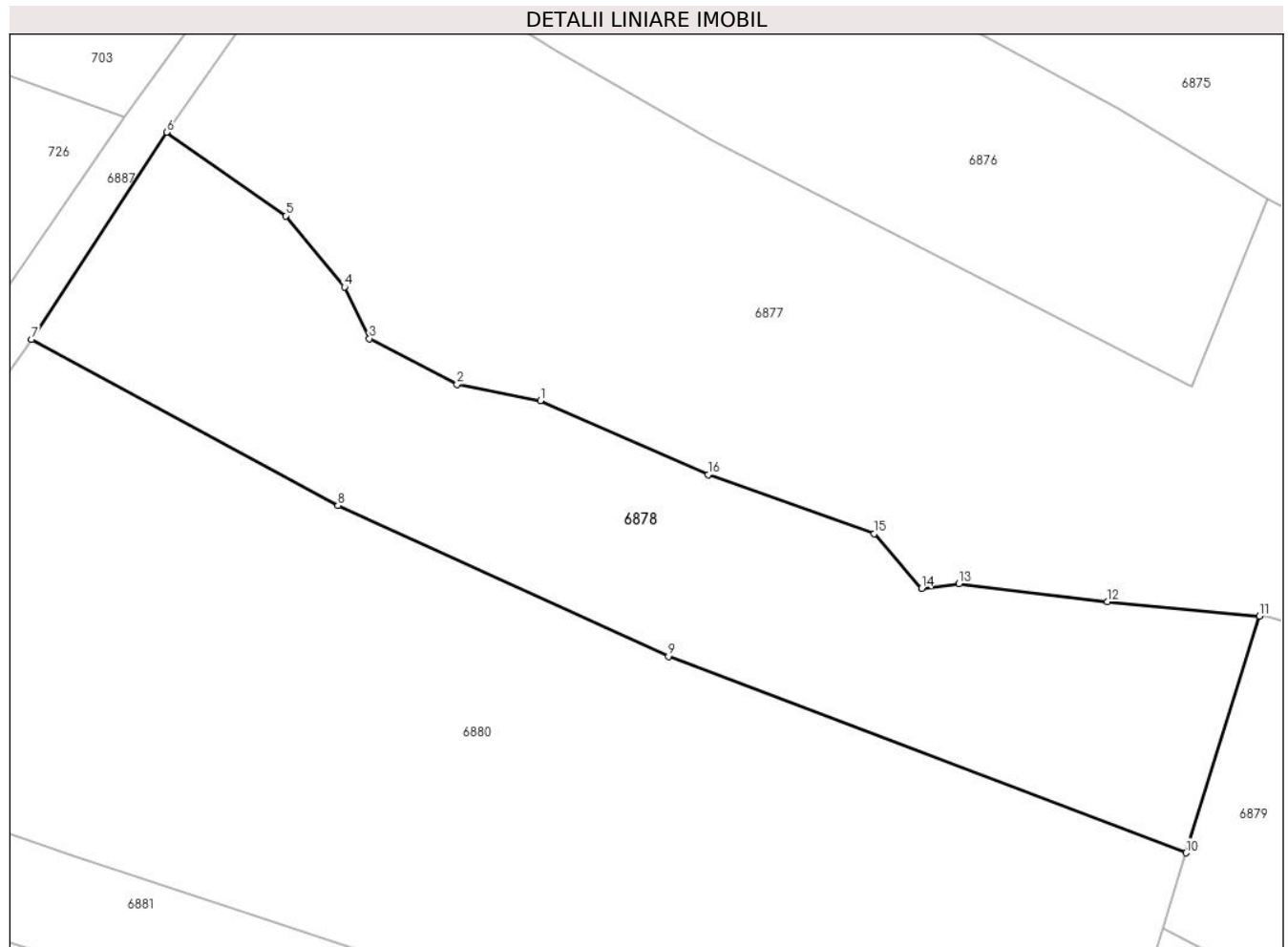
**C. Partea III. SARCINI .**

Inscrieri privind dezmembramintele dreptului de proprietate, drepturi reale de garanție și sarcini	Referințe
NU SUNT	

**Teren**

Nr cadastral	Suprafața (mp)*	Observații / Referințe
	1.175	din topo: 2274

\* Suprafața este determinată în planul de proiecție Stereo 70.



**Date referitoare la teren**

Crt	Categorie folosință	Intravilan	Suprafața (mp)	Tarla	Parcelă	Nr. topo	Observații / Referințe
1	faneata	DA	1.175	-	-	-	

**Lungime Segmente**

1) Valorile lungimilor segmentelor sunt obținute din proiecție în plan.

Punct început	X / Y	Punct sfârșit	X / Y	Lungime segment (** (m)
1	418.747,956 701.351,424	2	418.742,12 701.352,554	5.944
2	418.742,12 701.352,554	3	418.735,982 701.355,756	6.923
3	418.735,982 701.355,756	4	418.734,236 701.359,356	4.001
4	418.734,236 701.359,356	5	418.730,118 701.364,339	6.464
5	418.730,118 701.364,339	6	418.721,787 701.370,188	10.179

Punct început	X / Y	Punct sfârşit	X / Y	Lungime segment (** (m)
6	418.721,787 701.370,188	7	418.712,34 701.355,708	17.289
7	418.712,34 701.355,708	8	418.733,777 701.344,086	24.385
8	418.733,777 701.344,086	9	418.756,906 701.333,538	25.421
9	418.756,906 701.333,538	10	418.793,119 701.319,793	38.734
10	418.793,119 701.319,793	11	418.798,269 701.336,341	17.331
11	418.798,269 701.336,341	12	418.787,635 701.337,359	10.683
12	418.787,635 701.337,359	13	418.777,235 701.338,613	10.475
13	418.777,235 701.338,613	14	418.774,618 701.338,289	2.637
14	418.774,618 701.338,289	15	418.771,298 701.342,113	5.064
15	418.771,298 701.342,113	16	418.759,689 701.346,234	12.319
16	418.759,689 701.346,234	1	418.747,956 701.351,424	12.83

\*\* Lungimile segmentelor sunt determinate în planul de proiecţie Stereo 70 şi sunt rotunjite la 1 milimetru.

\*\*\* Distanţa dintre puncte este formată din segmente cumulate ce sunt mai mici decât valoarea 1 milimetru.



**DATE DESPRE IMOBILUL NR. 6879**

Oficiul de Cadastru și Publicitate Imobiliară MARAMURES  
Biroul de Cadastru și Publicitate Imobiliară Sighetu Marmatiei

**A. Partea I. Descrierea imobilului**

TEREN Intravilan

Nr. CF vechi:1249  
Nr. cadastral vechi:3802

Adresa: Loc. Sat-Sugatag, Nr. 8, Jud. Maramures

Nr. Crt	Nr cadastral Nr. topografic	Suprafața* (mp)	Observații / Referințe
A1	50792	1.640	Sector cadastral:17 Teren imprejmuit;

**Construcții**

Crt	Nr cadastral Nr. topografic	Adresa	Observații / Referințe
A1.1		Loc. Sat-Sugatag, Nr. 8, Jud. Maramures	Nr. niveluri:1; S. construita la sol:40 mp; S. construita desfasurata:40 mp; casa de locuit, P

**B. Partea II. Proprietari și acte**

Inscrieri privitoare la dreptul de proprietate și alte drepturi reale	Referințe
<b>6879 / 01/09/2024</b>	
Act Notarial nr. Contract de donație nr. 4887, din 01/01/2008 emis de Notar public;	
B1	A1, A1.1
Intabulare, drept de PROPRIETATEcu titlu de drept donatie, dobandit prin Conventie, cota actuala 1/1 1) <b>POP DORINA</b> , lipsa CNP <i>OBSERVATII: Poziție transcrisă din CF 50792 Ocna Șugatag, înscrisă sub rangul încheierii nr. 10878/27.10.2008</i>	

**C. Partea III. SARCINI .**

Inscrieri privind dezmembramintele dreptului de proprietate, drepturi reale de garanție și sarcini	Referințe
NU SUNT	

**Teren**

Nr cadastral	Suprafața (mp)*	Observații / Referințe
50792	1.640	

\* Suprafața este determinată în planul de proiecție Stereo 70.



**Date referitoare la teren**

Crt	Categorie folosință	Intra vilan	Suprafața (mp)	Tarla	Parcelă	Nr. topo	Observații / Referințe
1	curti constructii	DA	545	-	-	-	
2	faneata	DA	1.095	-	-	-	

**Date referitoare la construcții**

Crt	Număr	Destinație construcție	Supraf. (mp)	Situație juridică	Observații / Referințe
A1.1		construcții de locuințe	40	Cu acte	Nr. niveluri:1; S. construita la sol:40 mp; S. construita desfasurata:40 mp; casa de locuit, P

**Lungime Segmente**

1) Valorile lungimilor segmentelor sunt obținute din proiecție în plan.

Punct început	X / Y	Punct sfârșit	X / Y	Lungime segment (** (m)
1	418.845,781 701.310,032	2	418.840,552 701.313,079	6.052
2	418.840,552 701.313,079	3	418.835,176 701.316,238	6.235
3	418.835,176 701.316,238	4	418.829,861 701.323,554	9.043

Punct început	X / Y	Punct sfârşit	X / Y	Lungime segment (** (m)
4	418.829,861 701.323,554	5	418.827,436 701.327,097	4.293
5	418.827,436 701.327,097	6	418.822,447 701.329,627	5.594
6	418.822,447 701.329,627	7	418.798,816 701.336,289	24.552
7	418.798,816 701.336,289	8	418.798,269 701.336,341	0.549
8	418.798,269 701.336,341	9	418.793,119 701.319,793	17.331
9	418.793,119 701.319,793	10	418.791,486 701.314,545	5.496
10	418.791,486 701.314,545	11	418.833,336 701.293,134	47.009
11	418.833,336 701.293,134	12	418.852,589 701.283,519	21.52
12	418.852,589 701.283,519	13	418.861,02 701.302,32	20.605
13	418.861,02 701.302,32	14	418.859,044 701.303,188	2.158
14	418.859,044 701.303,188	15	418.859,262 701.303,672	0.531
15	418.859,262 701.303,672	1	418.845,781 701.310,032	14.906

\*\* Lungimile segmentelor sunt determinate în planul de proiecţie Stereo 70 şi sunt rotunjite la 1 milimetru.

\*\*\* Distanţa dintre puncte este formată din segmente cumulate ce sunt mai mici decât valoarea 1 milimetru.





**DATE DESPRE IMOBILUL NR. 6880**

Oficiul de Cadastru și Publicitate Imobiliară MARAMURES  
Biroul de Cadastru și Publicitate Imobiliară Sighetu Marmatiei

**A. Partea I. Descrierea imobilului**

TEREN Intravilan

Nr. CF vechi:782, 125, 1195, 592

Adresa: Loc. Sat-Sugatag, Jud. Maramures

Nr. Crt	Nr cadastral Nr. topografic	Suprafața* (mp)	Observații / Referințe
A1		2.581	Sector cadastral:17 Teren neimprejmuit; din topo: 2270, 2271, 2272, 2273

**B. Partea II. Proprietari și acte**

Inscrieri privitoare la dreptul de proprietate și alte drepturi reale		Referințe
<b>6880 / 01/09/2024</b>		
Act Normativ nr. Legea nr. 7, din 13/03/1996 emis de Parlamentul României;		
B1	Intabulare, drept de PROPRIETATE, dobandit prin Lege, cota actuala 1/1 1) <b>NEIDENTIFICAT NEIDENTIFICAT</b>	A1
Act Administrativ nr. 4800, din 01/08/2024 emis de Primăria Ocna Șugatag;		
B2	Se notează posesia faptică în favoarea lui 1) <b>VRAJA GAVRIL</b>	A1

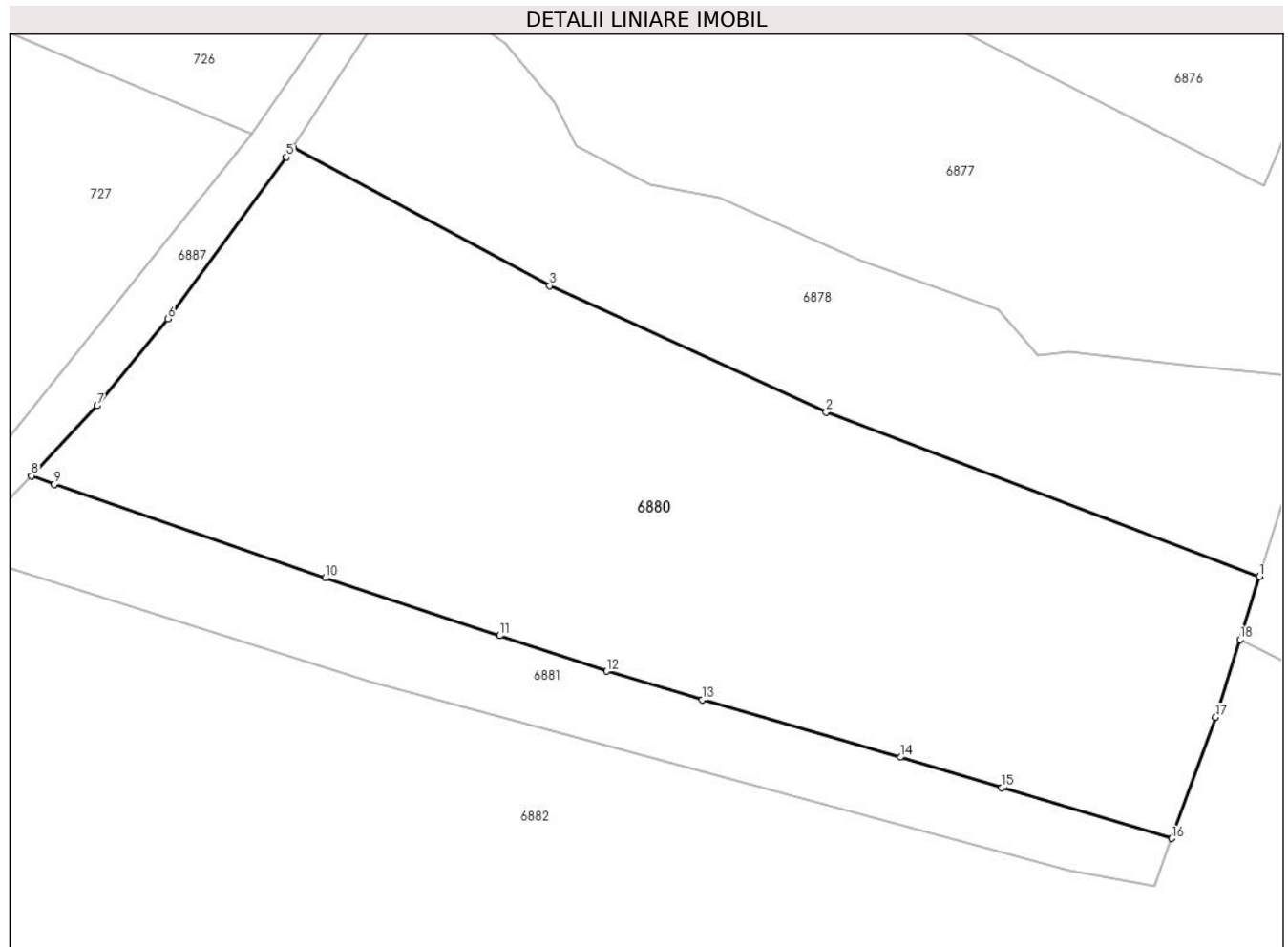
**C. Partea III. SARCINI .**

Inscrieri privind dezmembramintele dreptului de proprietate, drepturi reale de garanție și sarcini	Referințe
NU SUNT	

**Teren**

Nr cadastral	Suprafața (mp)*	Observații / Referințe
	2.581	din topo: 2270, 2271, 2272, 2273

\* Suprafața este determinată în planul de proiecție Stereo 70.



**Date referitoare la teren**

Crt	Categorie folosință	Intravilan	Suprafața (mp)	Tarla	Parcelă	Nr. topo	Observații / Referințe
1	faneata	DA	2.581	-	-	-	

**Lungime Segmente**

1) Valorile lungimilor segmentelor sunt obținute din proiecție în plan.

Punct început	X / Y	Punct sfârșit	X / Y	Lungime segment (** (m)
1	418.793,119 701.319,793	2	418.756,906 701.333,538	38.734
2	418.756,906 701.333,538	3	418.733,777 701.344,086	25.421
3	418.733,777 701.344,086	4	418.712,34 701.355,708	24.385
4	418.712,34 701.355,708	5	418.711,772 701.354,837	1.04
5	418.711,772 701.354,837	6	418.701,867 701.341,331	16.749

Punct început	X / Y	Punct sfârșit	X / Y	Lungime segment (** (m)
6	418.701,867 701.341,331	7	418.695,945 701.334,066	9.373
7	418.695,945 701.334,066	8	418.690,457 701.328,217	8.021
8	418.690,457 701.328,217	9	418.692,371 701.327,493	2.046
9	418.692,371 701.327,493	10	418.715,024 701.319,689	23.96
10	418.715,024 701.319,689	11	418.729,611 701.314,862	15.365
11	418.729,611 701.314,862	12	418.738,555 701.311,9	9.422
12	418.738,555 701.311,9	13	418.746,517 701.309,49	8.319
13	418.746,517 701.309,49	14	418.763,103 701.304,711	17.261
14	418.763,103 701.304,711	15	418.771,584 701.302,151	8.859
15	418.771,584 701.302,151	16	418.785,792 701.297,92	14.825
16	418.785,792 701.297,92	17	418.789,462 701.308,041	10.766
17	418.789,462 701.308,041	18	418.791,486 701.314,545	6.812
18	418.791,486 701.314,545	1	418.793,119 701.319,793	5.496

\*\* Lungimile segmentelor sunt determinate în planul de proiecție Stereo 70 și sunt rotunjite la 1 milimetru.

\*\*\* Distanța dintre puncte este formată din segmente cumulate ce sunt mai mici decât valoarea 1 milimetru.



**DATE DESPRE IMOBILUL NR. 6881**

Oficiul de Cadastru și Publicitate Imobiliară MARAMURES  
Biroul de Cadastru și Publicitate Imobiliară Sighetu Marmatiei

**A. Partea I. Descrierea imobilului**

TEREN Intravilan

Nr. CF vechi:120

Adresa: Loc. Sat-Sugatag, Jud. Maramures

Nr. Crt	Nr cadastral Nr. topografic	Suprafața* (mp)	Observații / Referințe
A1		638	Sector cadastral:17 Teren neimprejmuit; din topo: 2269/a

**B. Partea II. Proprietari și acte**

Inscrieri privitoare la dreptul de proprietate și alte drepturi reale		Referințe
<b>6881 / 01/09/2024</b>		
Act Normativ nr. Legea nr. 7, din 13/03/1996 emis de Parlamentul României;		
B1	Intabulare, drept de PROPRIETATE, dobandit prin Lege, cota actuala 1/1 1) <b>NEIDENTIFICAT NEIDENTIFICAT</b>	A1
Act Administrativ nr. 4801, din 01/08/2024 emis de Primăria Ocna Șugatag;		
B2	Se notează posesia faptică în favoarea lui 1) <b>BLEDEA PETRU</b>	A1

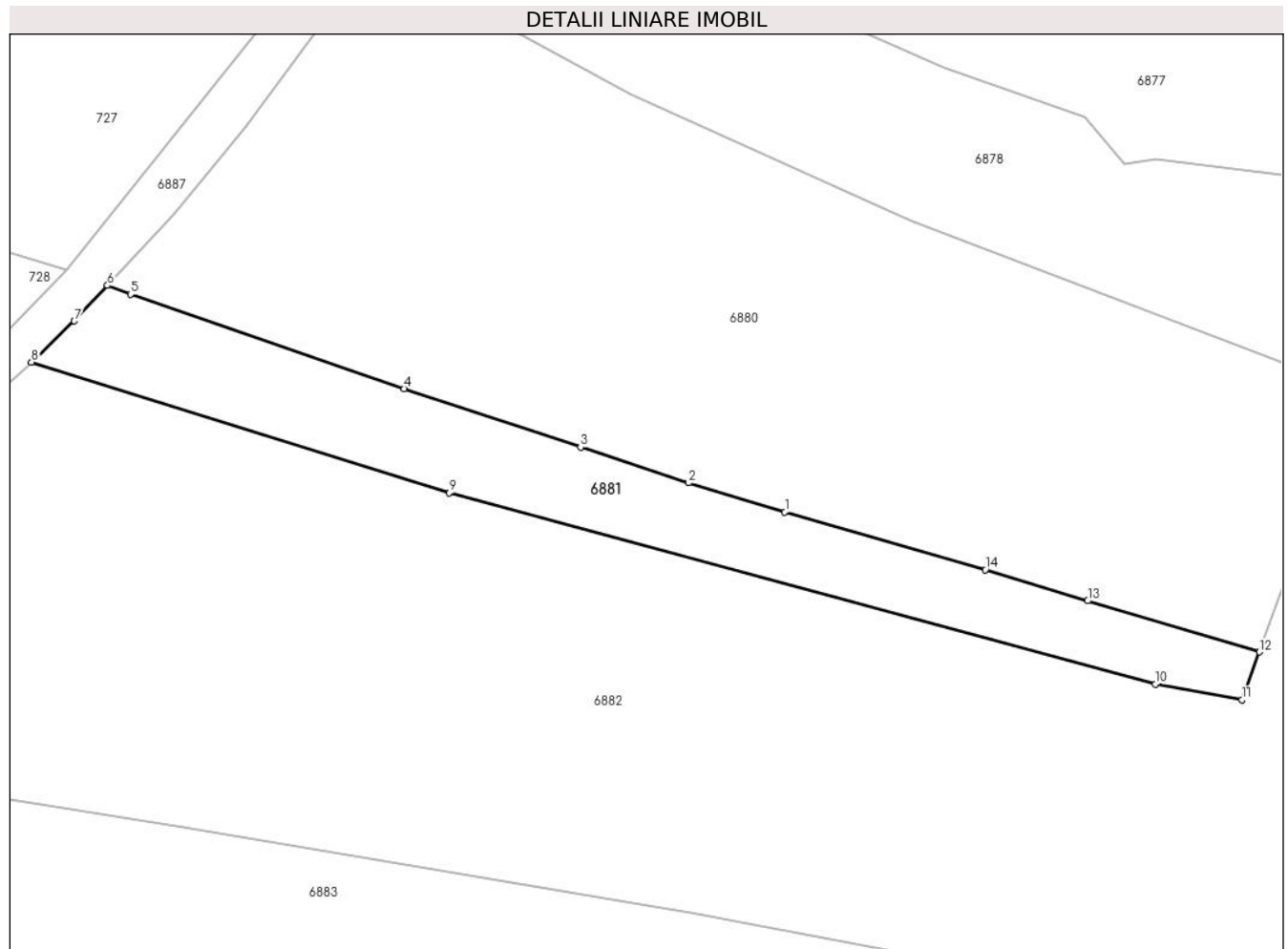
**C. Partea III. SARCINI .**

Inscrieri privind dezmembramintele dreptului de proprietate, drepturi reale de garanție și sarcini	Referințe
NU SUNT	

**Teren**

Nr cadastral	Suprafața (mp)*	Observații / Referințe
	638	din topo: 2269/a

\* Suprafața este determinată în planul de proiecție Stereo 70.



**Date referitoare la teren**

Crt	Categorie folosință	Intravilan	Suprafața (mp)	Tarla	Parcelă	Nr. topo	Observații / Referințe
1	faneata	DA	638	-	-	-	

**Lungime Segmente**

1) Valorile lungimilor segmentelor sunt obținute din proiecție în plan.

Punct început	X / Y	Punct sfârșit	X / Y	Lungime segment (** (m)
1	418.746,517 701.309,49	2	418.738,555 701.311,9	8.319
2	418.738,555 701.311,9	3	418.729,611 701.314,862	9.422
3	418.729,611 701.314,862	4	418.715,024 701.319,689	15.365
4	418.715,024 701.319,689	5	418.692,371 701.327,493	23.96
5	418.692,371 701.327,493	6	418.690,457 701.328,217	2.046

Punct început	X / Y	Punct sfârșit	X / Y	Lungime segment (** (m)
6	418.690,457 701.328,217	7	418.687,711 701.325,291	4.013
7	418.687,711 701.325,291	8	418.684,166 701.321,882	4.918
8	418.684,166 701.321,882	9	418.718,737 701.311,08	36.219
9	418.718,737 701.311,08	10	418.777,167 701.295,264	60.533
10	418.777,167 701.295,264	11	418.784,361 701.293,974	7.309
11	418.784,361 701.293,974	12	418.785,792 701.297,92	4.197
12	418.785,792 701.297,92	13	418.771,584 701.302,151	14.825
13	418.771,584 701.302,151	14	418.763,103 701.304,711	8.859
14	418.763,103 701.304,711	1	418.746,517 701.309,49	17.261

\*\* Lungimile segmentelor sunt determinate în planul de proiecție Stereo 70 și sunt rotunjite la 1 milimetru.

\*\*\* Distanța dintre puncte este formată din segmente cumulate ce sunt mai mici decât valoarea 1 milimetru.







## DATE DESPRE IMOBILUL NR. 6882

Oficiul de Cadastru și Publicitate Imobiliară MARAMURES  
Biroul de Cadastru și Publicitate Imobiliară Sighetu Marmatiei

## A. Partea I. Descrierea imobilului

TEREN Intravilan

Nr. CF vechi:641, 1224

Nr. topografic:2268

Adresa: Loc. Sat-Sugatag, Nr. 9, Jud. Maramures

Nr. Crt	Nr cadastral Nr. topografic	Suprafața* (mp)	Observații / Referințe
A1	50793	6.214	Sector cadastral:17 Teren neimprejmuit; parte din nr. topo 2265

## Construcții

Crt	Nr cadastral Nr. topografic	Adresa	Observații / Referințe
A1.1	50793-C1	Loc. Sat-Sugatag, Nr. 9, Jud. Maramures	Nr. niveluri:1; S. construita la sol:97 mp; S. construita desfasurata:97 mp; Casa de locuit P
A1.2	50793-C2	Loc. Sat-Sugatag, Nr. 9, Jud. Maramures	Nr. niveluri:1; S. construita la sol:30 mp; S. construita desfasurata:30 mp; Anexe gospodărești, P
A1.3		Loc. Sat-Sugatag, Nr. 9A, Jud. Maramures	Nr. niveluri:2; S. construita la sol:119 mp; S. construita desfasurata:214 mp; Casa de locuit P+M
A1.4		Loc. Sat-Sugatag, Nr. 9A, Jud. Maramures	Nr. niveluri:1; S. construita la sol:51 mp; S. construita desfasurata:51 mp; Anexe gospodărești, P

## B. Partea II. Proprietari și acte

Inscrieri privitoare la dreptul de proprietate și alte drepturi reale		Referințe
<b>6882 / 01/09/2024</b>		
Act Notarial nr. Certificat de mostenitor nr.68, din 22/04/2024 emis de NP Grigor Carmen Lenuta ( in dosar succesoral nr.136/2023);		
B1	Intabulare, drept de PROPRIETATEcu titlu de drept moștenire, dobandit prin Succesiune, cota actuala 907/6214, cota initiala 3/8 1) POP VASILE, bun propriu <i>OBSERVATII: Poziție transcrisă din CF 50793 Ocna Șugatag, înscrisă sub rangul încheierii nr. 8906/23.04.2024</i>	A1
<b>15955 / 01/08/2024</b>		
Act Notarial nr. Act de partaj voluntar autentificat sub nr.1512, din 01/08/2024 emis de NP Grigor Carmen Lenuta;		
B2	Intabulare, drept de PROPRIETATEcu titlu de drept partaj, dobandit prin Conventie, cota actuala 1513/6214, cota initiala 5/8 1) POP VASILE, bun propriu <i>OBSERVATII: Poziție transcrisă din CF 50793 Ocna Șugatag, înscrisă sub rangul încheierii nr. 15955/01.08.2024</i>	A1
<b>6882 / 01/09/2024</b>		
Act Notarial nr. Certificat de moștenitor nr. 68, din 22/04/2024 emis de NP Grigor Carmen Lenuta ( in dosar succesoral nr.136/2023);		
B3	Intabulare, drept de PROPRIETATEcu titlu de drept moștenire, dobandit prin Succesiune, cota actuala 3/8 1) POP VASILE <i>OBSERVATII: Poziție transcrisă din CF 50793 Ocna Șugatag, înscrisă sub rangul încheierii nr. 8906/23.04.2024</i>	A1.1, A1.2
Act Notarial nr. Act de partaj voluntar autentificat sub nr.1512, din 01/08/2024 emis de NP Grigor Carmen Lenuta;		
B4	Intabulare, drept de PROPRIETATEcu titlu de drept partaj, dobandit prin Conventie, cota actuala 5/8 1) POP VASILE <i>OBSERVATII: Poziție transcrisă din CF 50793 Ocna Șugatag, înscrisă sub rangul încheierii nr. 15955/01.08.2024</i>	A1.1, A1.2
<b>6882 / 01/08/2024</b>		
Act Normativ nr. Legea nr. 7, din 13/03/1996 emis de Parlamentul României;		
B5	Intabulare, drept de PROPRIETATE, dobandit prin Lege, cota actuala 3794/6214 1) NEIDENTIFICAT NEIDENTIFICAT	A1
<b>6882 / 01/09/2024</b>		
Act Administrativ nr. Adeverința nr. 4802, din 01/08/2024 emis de Primăria Ocna Șugatag;		
B6	Se notează posesia faptică asupra cotei de 3794/6214 în favoarea lui: 1) POP VASILE	A1
Act Normativ nr. Legea nr. 7, din 13/03/1996 emis de Parlamentul României;		

Inscrieri privitoare la dreptul de proprietate și alte drepturi reale		Referințe
B7	Intabulare, drept de PROPRIETATE, dobandit prin Lege, cota actuala 1/1 1) <b>POP VASILE</b>	A1.3, A1.4

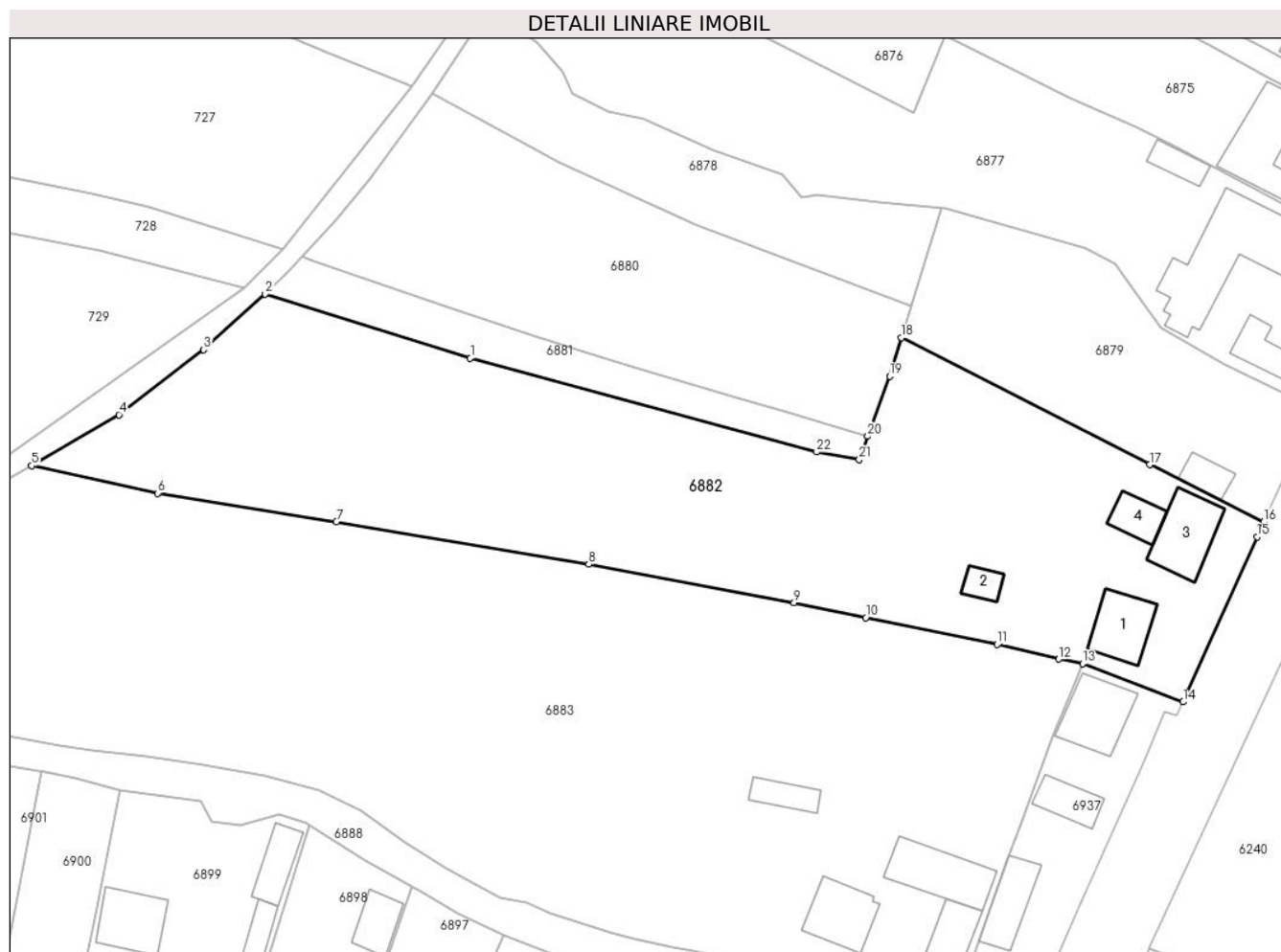
## C. Partea III. SARCINI

Inscrieri privind dezmembramintele dreptului de proprietate, drepturi reale de garanție și sarcini		Referințe
<b>6882 / 01/09/2024</b>		
Act Notarial nr. Act de partaj voluntar autentificat sub nr.1512, din 01/08/2024 emis de NP Grigor Carmen Lenuta;		
C1	Intabulare, drept de UZUFRUCT VIAGER, dobandit prin Conventie, cota actuala 605/6214, cota initiala 2/8 1) <b>POP ILEANA</b> <i>OBSERVATII: Poziție transcrisă din CF 50793 Ocna Șugatag, înscrisă sub rangul încheierii nr. 15955/01.08.2024</i>	A1
C2	Intabulare, drept de UZUFRUCT VIAGER, dobandit prin Conventie, cota actuala 2/8 1) <b>POP ILEANA</b> <i>OBSERVATII: Poziție transcrisă din CF 50793 Ocna Șugatag, înscrisă sub rangul încheierii nr. 15955/01.08.2024</i>	A1.1, A1.2

**Teren**

Nr cadastral	Suprafața (mp)*	Observații / Referințe
50793	6.214	parte din nr. topo 2265

\* Suprafața este determinată în planul de proiecție Stereo 70.



**Date referitoare la teren**

Crt	Categorie folosință	Intravilan	Suprafața (mp)	Tarla	Parcelă	Nr. topo	Observații / Referințe
1	curți constructii	DA	1.200	-	-	-	
2	arabil	DA	5.014	-	-	-	

**Date referitoare la construcții**

Crt	Număr	Destinație construcție	Supraf. (mp)	Situație juridică	Observații / Referințe
A1.1	50793-C1	construcții de locuințe	97	Cu acte	Nr. niveluri:1; S. construita la sol:97 mp; S. construita desfasurata:97 mp; Casa de locuit P
A1.2	50793-C2	construcții anexa	30	Cu acte	Nr. niveluri:1; S. construita la sol:30 mp; S. construita desfasurata:30 mp; Anexe gospodărești, P
A1.3		construcții de locuințe	119	Cu acte	Nr. niveluri:2; S. construita la sol:119 mp; S. construita desfasurata:214 mp; Casa de locuit P+M
A1.4		construcții anexa	51	Cu acte	Nr. niveluri:1; S. construita la sol:51 mp; S. construita desfasurata:51 mp; Anexe gospodărești, P

## Lungime Segmente

1) Valorile lungimilor segmentelor sunt obținute din proiecție în plan.

Punct început	X / Y	Punct sfârșit	X / Y	Lungime segment (** (m)
1	418.718,737 701.311,08	2	418.684,166 701.321,882	36.219
3	418.673,782 701.312,499	4	418.659,488 701.301,546	18.008
5	418.644,743 701.292,973	6	418.666,039 701.288,308	21.801
7	418.696,151 701.283,493	8	418.738,723 701.276,337	43.169
9	418.773,354 701.269,888	10	418.785,454 701.267,33	12.367
11	418.807,631 701.262,837	12	418.818,014 701.260,347	10.677
13	418.822,027 701.259,56	14	418.838,994 701.253,145	18.139
15	418.851,45 701.280,98	16	418.852,589 701.283,519	2.783
17	418.833,336 701.293,134	18	418.791,486 701.314,545	47.009
19	418.789,462 701.308,041	20	418.785,792 701.297,92	10.766
21	418.784,361 701.293,974	22	418.777,167 701.295,264	7.309

Punct început	X / Y	Punct sfârșit	X / Y	Lungime segment (** (m)
2	418.684,166 701.321,882	3	418.673,782 701.312,499	13.995
4	418.659,488 701.301,546	5	418.644,743 701.292,973	17.056
6	418.666,039 701.288,308	7	418.696,151 701.283,493	30.495
8	418.738,723 701.276,337	9	418.773,354 701.269,888	35.226
10	418.785,454 701.267,33	11	418.807,631 701.262,837	22.628
12	418.818,014 701.260,347	13	418.822,027 701.259,56	4.089
14	418.838,994 701.253,145	15	418.851,45 701.280,98	30.495
16	418.852,589 701.283,519	17	418.833,336 701.293,134	21.52
18	418.791,486 701.314,545	19	418.789,462 701.308,041	6.812
20	418.785,792 701.297,92	21	418.784,361 701.293,974	4.197
22	418.777,167 701.295,264	1	418.718,737 701.311,08	60.533

\*\* Lungimile segmentelor sunt determinate în planul de proiecție Stereo 70 și sunt rotunjite la 1 milimetru.

\*\*\* Distanța dintre puncte este formată din segmente cumulate ce sunt mai mici decât valoarea 1 milimetru.

**DATE DESPRE IMOBILUL NR. 6883**

Oficiul de Cadastru și Publicitate Imobiliară MARAMURES  
Biroul de Cadastru și Publicitate Imobiliară Sighetu Marmatiei

**A. Partea I. Descrierea imobilului**

Nr. CF vechi:1224, 1260, 1261, 1482

Nr. topografic:2266/4, 2266/5

TEREN Intravilan

Adresa: Loc. Sat-Sugatag, Nr. 11, Jud. Maramures

Nr. Crt	Nr cadastral Nr. topografic	Suprafața* (mp)	Observații / Referințe
A1		10.030	Sector cadastral:17 Teren neimprejmuit; din topo: 2265, 2251/b

**Construcții**

Crt	Nr cadastral Nr. topografic	Adresa	Observații / Referințe
A1.1		Loc. Sat-Sugatag, Nr. 11, Jud. Maramures	Nr. niveluri:1; S. construita la sol:69 mp; S. construita desfasurata:69 mp; casa de locuit, P
A1.2		Loc. Sat-Sugatag, Nr. 11, Jud. Maramures	Nr. niveluri:1; S. construita la sol:17 mp; S. construita desfasurata:17 mp; Anexă gospodărească, P
A1.3		Loc. Sat-Sugatag, Nr. 11, Jud. Maramures	Nr. niveluri:1; S. construita la sol:41 mp; S. construita desfasurata:41 mp; Anexă gospodărească, P
A1.4		Loc. Sat-Sugatag, Nr. 11, Jud. Maramures	Nr. niveluri:1; S. construita la sol:105 mp; S. construita desfasurata:105 mp; Casa de locuit, P
A1.5		Loc. Sat-Sugatag, Nr. 11, Jud. Maramures	Nr. niveluri:1; S. construita la sol:47 mp; S. construita desfasurata:47 mp; Anexă gospodărească, P
A1.6		Loc. Sat-Sugatag, Nr. 11, Jud. Maramures	Nr. niveluri:1; S. construita la sol:127 mp; S. construita desfasurata:127 mp; Anexă gospodărească, P

**B. Partea II. Proprietari și acte**

Inscrieri privitoare la dreptul de proprietate și alte drepturi reale	Referințe
<b>6883 / 01/09/2024</b>	
Act Normativ nr. Legea nr. 7, din 13/03/1996 emis de Parlamentul României;	
B1	A1
Intabulare, drept de PROPRIETATE, dobandit prin Lege, cota actuala 1/1 1) NEIDENTIFICAT NEIDENTIFICAT	
Act Administrativ nr. 4803, din 01/08/2024 emis de Primăria Ocna Șugatag;	
B2	A1
Se notează posesia faptică în favoarea lui 1) VRAJA GAVRIL	
Act Normativ nr. Legea nr. 7, din 13/03/1996 emis de Parlamentul României;	
B3	A1.1, A1.2, A1.3, A1.4, A1.5, A1.6
Intabulare, drept de PROPRIETATE, dobandit prin Lege, cota actuala 1/1 1) VRAJA GAVRIL	

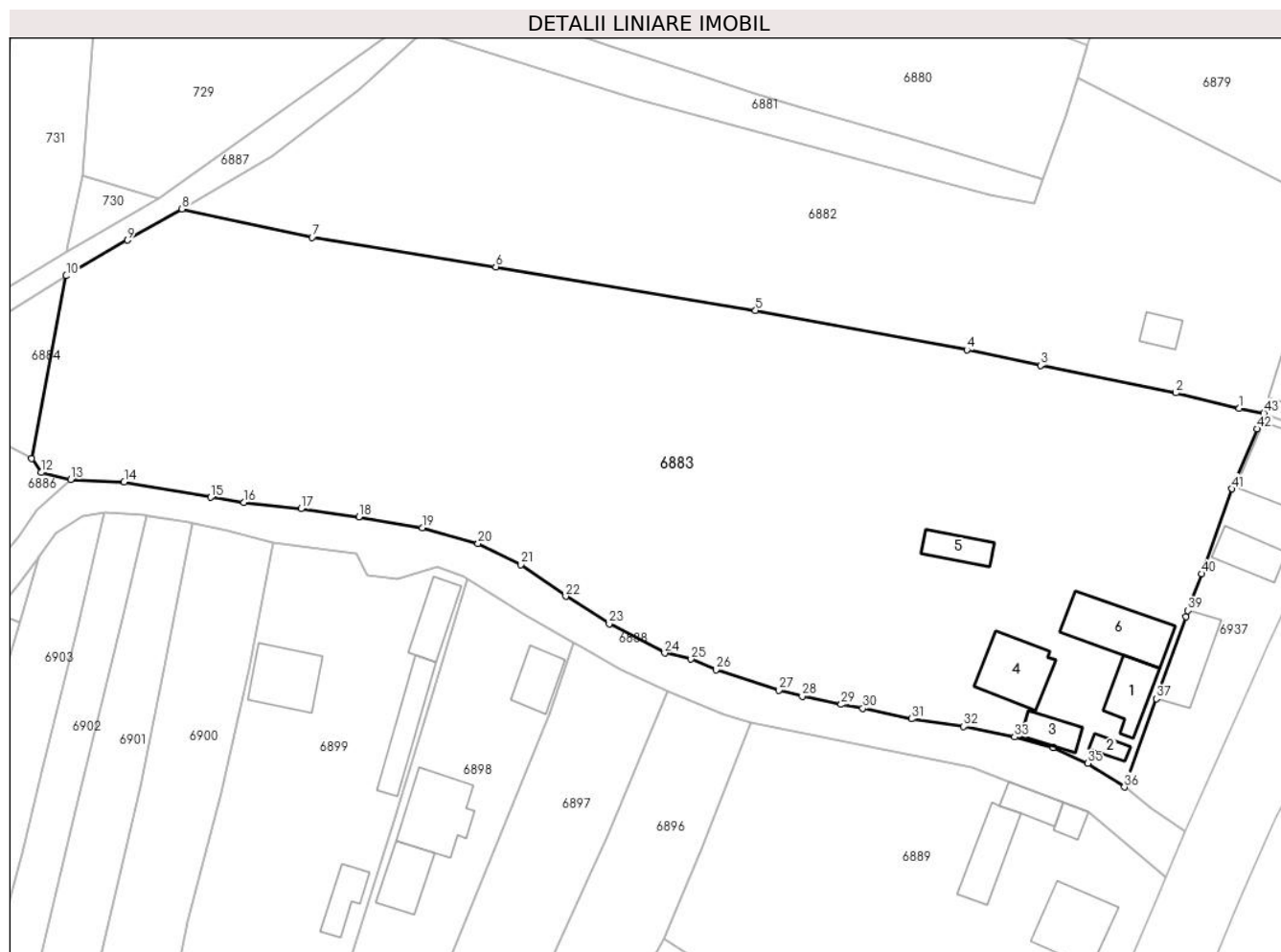
**C. Partea III. SARCINI .**

Inscrieri privind dezmembramintele dreptului de proprietate, drepturi reale de garanție și sarcini	Referințe
NU SUNT	

### Teren

Nr cadastral	Suprafața (mp)*	Observații / Referințe
	10.030	din topo: 2265, 2251/b

\* Suprafața este determinată în planul de proiecție Stereo 70.



### Date referitoare la teren

Crt	Categorie folosință	Intravilan	Suprafața (mp)	Tarla	Parcelă	Nr. topo	Observații / Referințe
1	curți constructii	DA	1.500	-	-	-	
2	faneata	DA	8.530	-	-	-	

### Date referitoare la construcții

Crt	Număr	Destinație construcție	Supraf. (mp)	Situație juridică	Observații / Referințe
A1.1		construcții de locuințe	69	Cu acte	Nr. niveluri:1; S. construita la sol:69 mp; S. construita desfasurata:69 mp; casa de locuit, P
A1.2		construcții anexa	17	Cu acte	Nr. niveluri:1; S. construita la sol:17 mp; S. construita desfasurata:17 mp; Anexă gospodărească, P
A1.3		construcții anexa	41	Cu acte	Nr. niveluri:1; S. construita la sol:41 mp; S. construita desfasurata:41 mp; Anexă gospodărească, P
A1.4		construcții de locuințe	105	Cu acte	Nr. niveluri:1; S. construita la sol:105 mp; S. construita desfasurata:105 mp; Casa de locuit, P
A1.5		construcții anexa	47	Cu acte	Nr. niveluri:1; S. construita la sol:47 mp; S. construita desfasurata:47 mp; Anexă gospodărească, P
A1.6		construcții anexa	127	Cu acte	Nr. niveluri:1; S. construita la sol:127 mp; S. construita desfasurata:127 mp; Anexă gospodărească, P

## Lungime Segmente

1) Valorile lungimilor segmentelor sunt obținute din proiecție în plan.

Punct început	X / Y	Punct sfârșit	X / Y	Lungime segment
1	418.818,014 701.260,347	2	418.807,631 701.262,837	10.677
4	418.773,354 701.269,888	5	418.738,723 701.276,337	35.226
7	418.666,039 701.288,308	8	418.644,743 701.292,973	21.801
10	418.625,753 701.282,024	11	418.620,08 701.252,101	30.456
13	418.626,488 701.248,676	14	418.635,235 701.248,284	8.756
16	418.654,874 701.244,874	17	418.664,226 701.243,875	9.405
19	418.684,145 701.240,772	20	418.693,247 701.238,186	9.462
22	418.707,625 701.229,532	23	418.714,731 701.225,045	8.404
25	418.728,168 701.219,233	26	418.732,242 701.217,488	4.432
28	418.746,382 701.213,184	29	418.752,745 701.211,814	6.509
31	418.764,299 701.209,455	32	418.772,831 701.208,218	8.621
34	418.787,532 701.204,75	35	418.793,181 701.202,167	6.212
37	418.804,434 701.212,733	38	418.809,232 701.226,156	14.255
40	418.811,816 701.233,221	41	418.816,835 701.247,134	14.791
43	418.822,027 701.259,56	1	418.818,014 701.260,347	4.089

Punct început	X / Y	Punct sfârșit	X / Y	Lungime segment
2	418.807,631 701.262,837	3	418.785,454 701.267,33	22.628
5	418.738,723 701.276,337	6	418.696,151 701.283,493	43.169
8	418.644,743 701.292,973	9	418.635,798 701.287,866	10.3
11	418.620,08 701.252,101	12	418.621,638 701.249,802	2.777
14	418.635,235 701.248,284	15	418.649,416 701.245,737	14.408
17	418.664,226 701.243,875	18	418.673,74 701.242,56	9.604
20	418.693,247 701.238,186	21	418.700,259 701.234,716	7.824
23	418.714,731 701.225,045	24	418.723,835 701.220,223	10.302
26	418.732,242 701.217,488	27	418.742,526 701.214,162	10.808
29	418.752,745 701.211,814	30	418.756,298 701.211,183	3.609
32	418.772,831 701.208,218	33	418.781,177 701.206,487	8.524
35	418.793,181 701.202,167	36	418.799,169 701.198,283	7.137
38	418.809,232 701.226,156	39	418.809,605 701.227,174	1.084
41	418.816,835 701.247,134	42	418.820,932 701.256,94	10.627

Punct început	X / Y	Punct sfârșit	X / Y	Lungime segment
3	418.785,454 701.267,33	4	418.773,354 701.269,888	12.367
6	418.696,151 701.283,493	7	418.666,039 701.288,308	30.495
9	418.635,798 701.287,866	10	418.625,753 701.282,024	11.62
12	418.621,638 701.249,802	13	418.626,488 701.248,676	4.979
15	418.649,416 701.245,737	16	418.654,874 701.244,874	5.526
18	418.673,74 701.242,56	19	418.684,145 701.240,772	10.558
21	418.700,259 701.234,716	22	418.707,625 701.229,532	9.007
24	418.723,835 701.220,223	25	418.728,168 701.219,233	4.445
27	418.742,526 701.214,162	28	418.746,382 701.213,184	3.978
30	418.756,298 701.211,183	31	418.764,299 701.209,455	8.185
33	418.781,177 701.206,487	34	418.787,532 701.204,75	6.588
36	418.799,169 701.198,283	37	418.804,434 701.212,733	15.379
39	418.809,605 701.227,174	40	418.811,816 701.233,221	6.439
42	418.820,932 701.256,94	43	418.822,027 701.259,56	2.84

\*\* Lungimile segmentelor sunt determinate în planul de proiecție Stereo 70 și sunt rotunjite la 1 milimetru.

\*\*\* Distanța dintre puncte este formată din segmente cumulate ce sunt mai mici decât valoarea 1 milimetru.





**DATE DESPRE IMOBILUL NR. 6884**

Oficiul de Cadastru și Publicitate Imobiliară MARAMURES  
Biroul de Cadastru și Publicitate Imobiliară Sighetu Marmatiei

**A. Partea I. Descrierea imobilului**

TEREN Intravilan

Nr. CF vechi:1482

Adresa: Loc. Sat-Sugatag, Jud. Maramures

Nr. Crt	Nr cadastral Nr. topografic	Suprafața* (mp)	Observații / Referințe
A1		290	Sector cadastral:17 Teren neimprejmuit; parte din nr. topo 2251/b

**B. Partea II. Proprietari și acte**

Inscrieri privitoare la dreptul de proprietate și alte drepturi reale		Referințe
<b>6884 / 01/09/2024</b>		
Act Normativ nr. Legea nr. 7, din 13/03/1996 emis de Parlamentul României;		
B1	Intabulare, drept de PROPRIETATE, dobandit prin Lege, cota actuala 1/1 1) <b>NEIDENTIFICAT NEIDENTIFICAT</b>	A1
Act Administrativ nr. 4804, din 01/08/2024 emis de Primăria Ocna Șugatag;		
B2	Se notează posesia faptică în favoarea lui 1) <b>IOANEȘ ANUȚA</b>	A1

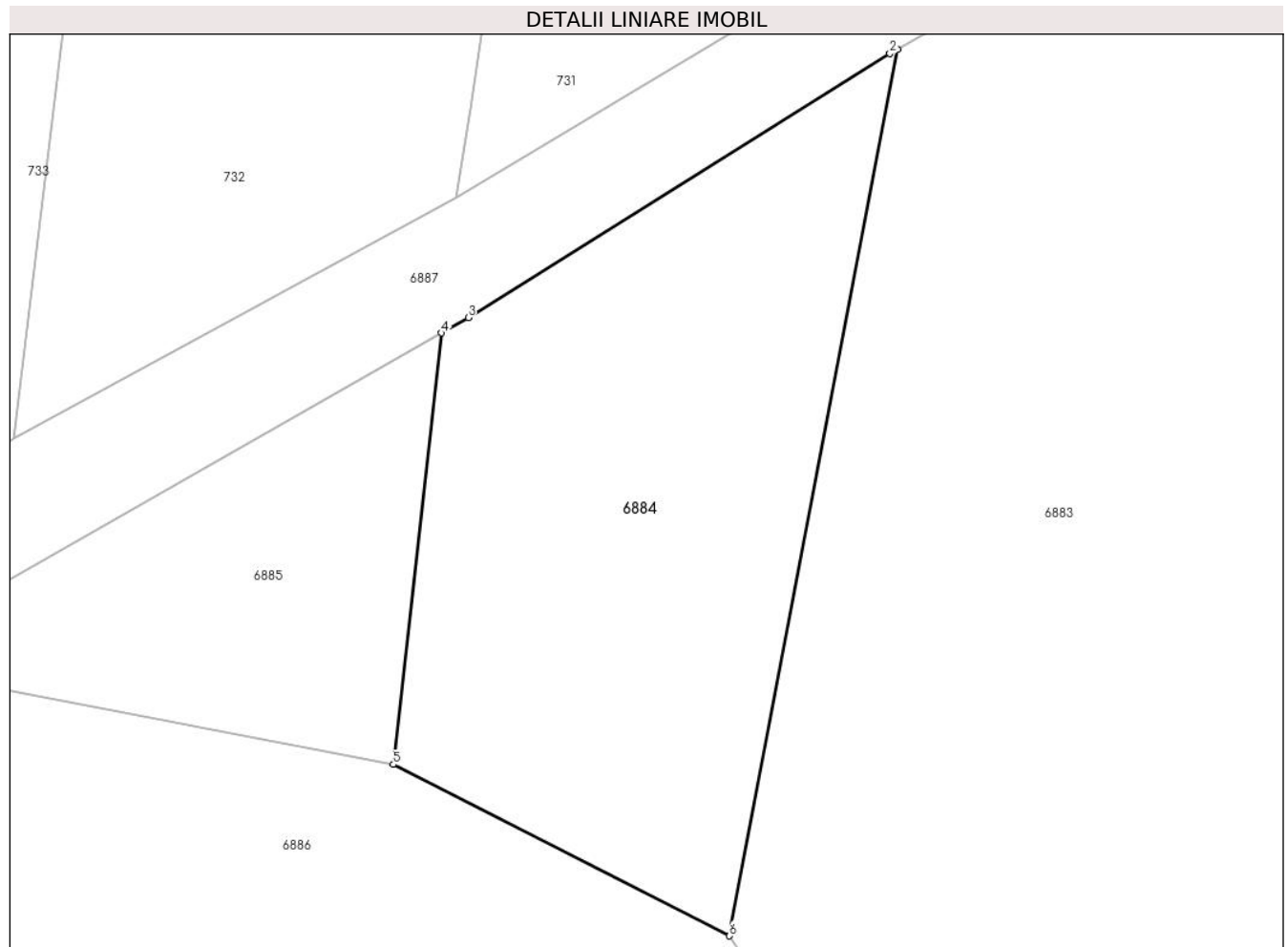
**C. Partea III. SARCINI .**

Inscrieri privind dezmembramintele dreptului de proprietate, drepturi reale de garanție și sarcini	Referințe
NU SUNT	

**Teren**

Nr cadastral	Suprafața (mp)*	Observații / Referințe
	290	parte din nr. topo 2251/b

\* Suprafața este determinată în planul de proiecție Stereo 70.



**Date referitoare la teren**

Crt	Categorie folosință	Intravilan	Suprafața (mp)	Tarla	Parcelă	Nr. topo	Observații / Referințe
1	faneata	DA	290	-	-	-	

**Lungime Segmente**

1) Valorile lungimilor segmentelor sunt obținute din proiecție în plan.

Punct început	X / Y	Punct sfârșit	X / Y	Lungime segment (** (m)
1	418.625,753 701.282,024	2	418.625,497 701.281,875	0.296
2	418.625,497 701.281,875	3	418.611,251 701.272,961	16.805
3	418.611,251 701.272,961	4	418.610,352 701.272,449	1.035
4	418.610,352 701.272,449	5	418.608,723 701.257,887	14.653
5	418.608,723 701.257,887	6	418.620,08 701.252,101	12.746

Punct început	X / Y	Punct sfârșit	X / Y	Lungime segment (** (m)
6	418.620,08 701.252,101	1	418.625,753 701.282,024	30.456

\*\* Lungimile segmentelor sunt determinate în planul de proiecție Stereo 70 și sunt rotunjite la 1 milimetru.

\*\*\* Distanța dintre puncte este formată din segmente cumulate ce sunt mai mici decât valoarea 1 milimetru.



**DATE DESPRE IMOBILUL NR. 6885**

Oficiul de Cadastru și Publicitate Imobiliară MARAMURES  
Biroul de Cadastru și Publicitate Imobiliară Sighetu Marmatiei

**A. Partea I. Descrierea imobilului**

TEREN Intravilan

Nr. CF vechi:1482

Adresa: Loc. Sat-Sugatag, Jud. Maramures

Nr. Crt	Nr cadastral Nr. topografic	Suprafața* (mp)	Observații / Referințe
A1		133	Sector cadastral:17 Teren neimprejmuit; parte din nr. topo 2251/b

**B. Partea II. Proprietari și acte**

Inscrieri privitoare la dreptul de proprietate și alte drepturi reale		Referințe
<b>6885 / 01/09/2024</b>		
Act Normativ nr. Legea nr. 7, din 13/03/1996 emis de Parlamentul României;		
B1	Intabulare, drept de PROPRIETATE, dobandit prin Lege, cota actuala 1/1 1) <b>NEIDENTIFICAT NEIDENTIFICAT</b>	A1
Act Administrativ nr. 4805, din 01/08/2024 emis de Primăria Ocna Șugatag;		
B2	Se notează posesia faptică în favoarea lui 1) <b>BLEDEA VASILE</b>	A1

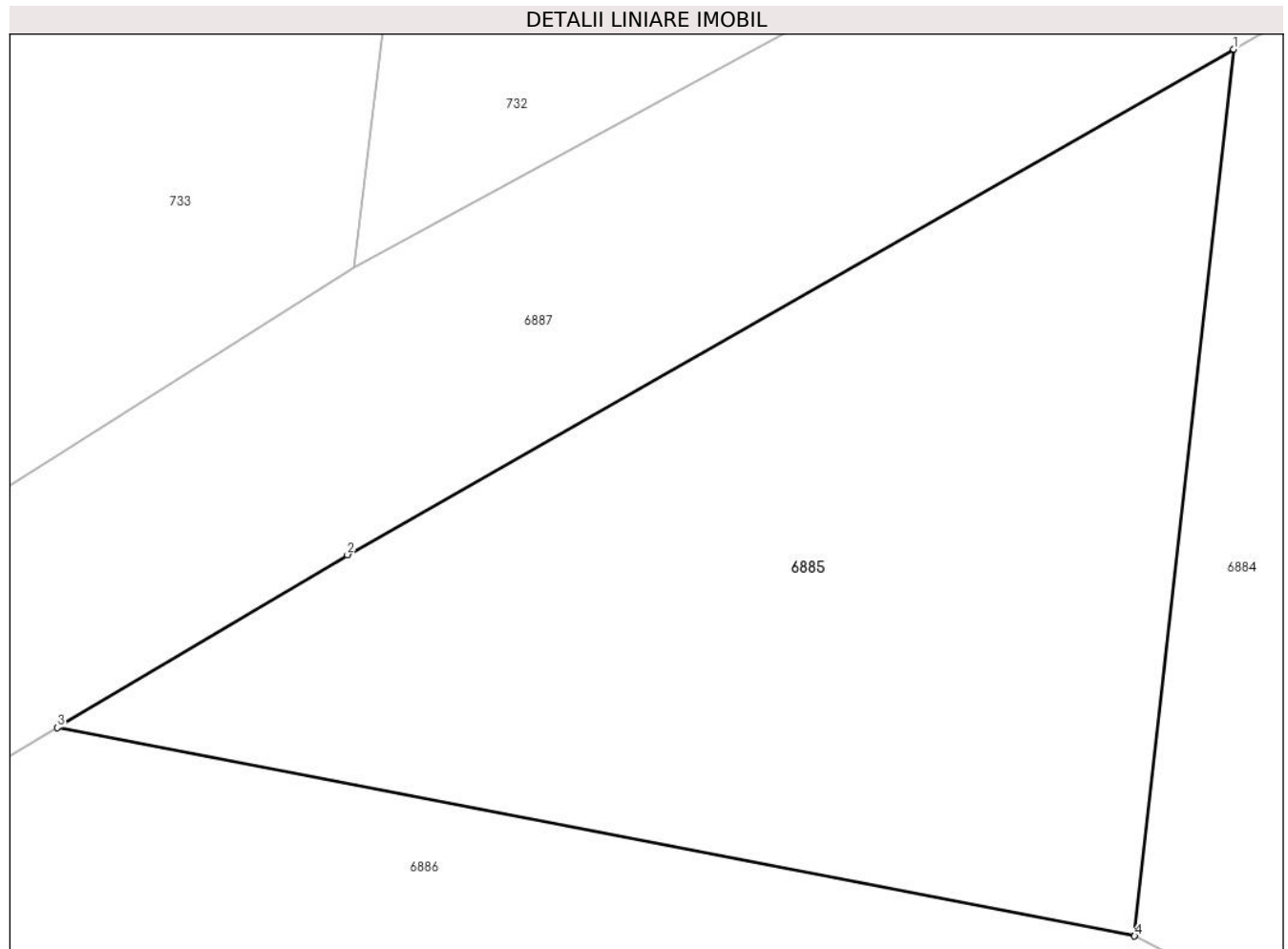
**C. Partea III. SARCINI .**

Inscrieri privind dezmembramintele dreptului de proprietate, drepturi reale de garanție și sarcini	Referințe
NU SUNT	

**Teren**

Nr cadastral	Suprafața (mp)*	Observații / Referințe
	133	parte din nr. topo 2251/b

\* Suprafața este determinată în planul de proiecție Stereo 70.



**Date referitoare la teren**

Crt	Categorie folosință	Intra vilan	Suprafața (mp)	Tarla	Parcelă	Nr. topo	Observații / Referințe
1	faneata	DA	133	-	-	-	

**Lungime Segmente**

1) Valorile lungimilor segmentelor sunt obținute din proiecție în plan.

Punct început	X / Y	Punct sfârșit	X / Y	Lungime segment (** (m)
1	418.610,352 701.272,449	2	418.595,782 701.264,148	16.769
2	418.595,782 701.264,148	3	418.591,012 701.261,311	5.55
3	418.591,012 701.261,311	4	418.608,723 701.257,887	18.039
4	418.608,723 701.257,887	1	418.610,352 701.272,449	14.653

\*\* Lungimile segmentelor sunt determinate în planul de proiecție Stereo 70 și sunt rotunjite la 1 milimetru.

**\*\*\* Distanţa dintre puncte este formată din segmente cumulate ce sunt mai mici decât valoarea 1 milimetru.**





**DATE DESPRE IMOBILUL NR. 6886**

Oficiul de Cadastru și Publicitate Imobiliară MARAMURES  
Biroul de Cadastru și Publicitate Imobiliară Sighetu Marmatiei

**A. Partea I. Descrierea imobilului**

TEREN Intravilan

Nr. CF vechi:1482

Adresa: Loc. Sat-Sugatag, Jud. Maramures

Nr. Crt	Nr cadastral Nr. topografic	Suprafața* (mp)	Observații / Referințe
A1		865	Sector cadastral:17 Teren neimprejmuit; parte din nr. topo 2251/b

**B. Partea II. Proprietari și acte**

Inscrieri privitoare la dreptul de proprietate și alte drepturi reale		Referințe
<b>6886 / 01/09/2024</b>		
Act Normativ nr. Legea nr. 7, din 13/03/1996 emis de Parlamentul României;		
B1	Intabulare, drept de PROPRIETATE, dobândit prin Lege, cota actuala 1/1 1) <b>NEIDENTIFICAT NEIDENTIFICAT</b>	A1
Act Administrativ nr. 4806, din 01/08/2024 emis de Primăria Ocna Șugatag;		
B2	Se notează posesia faptică în favoarea lui 1) <b>ȘTEȚ VASILE</b>	A1

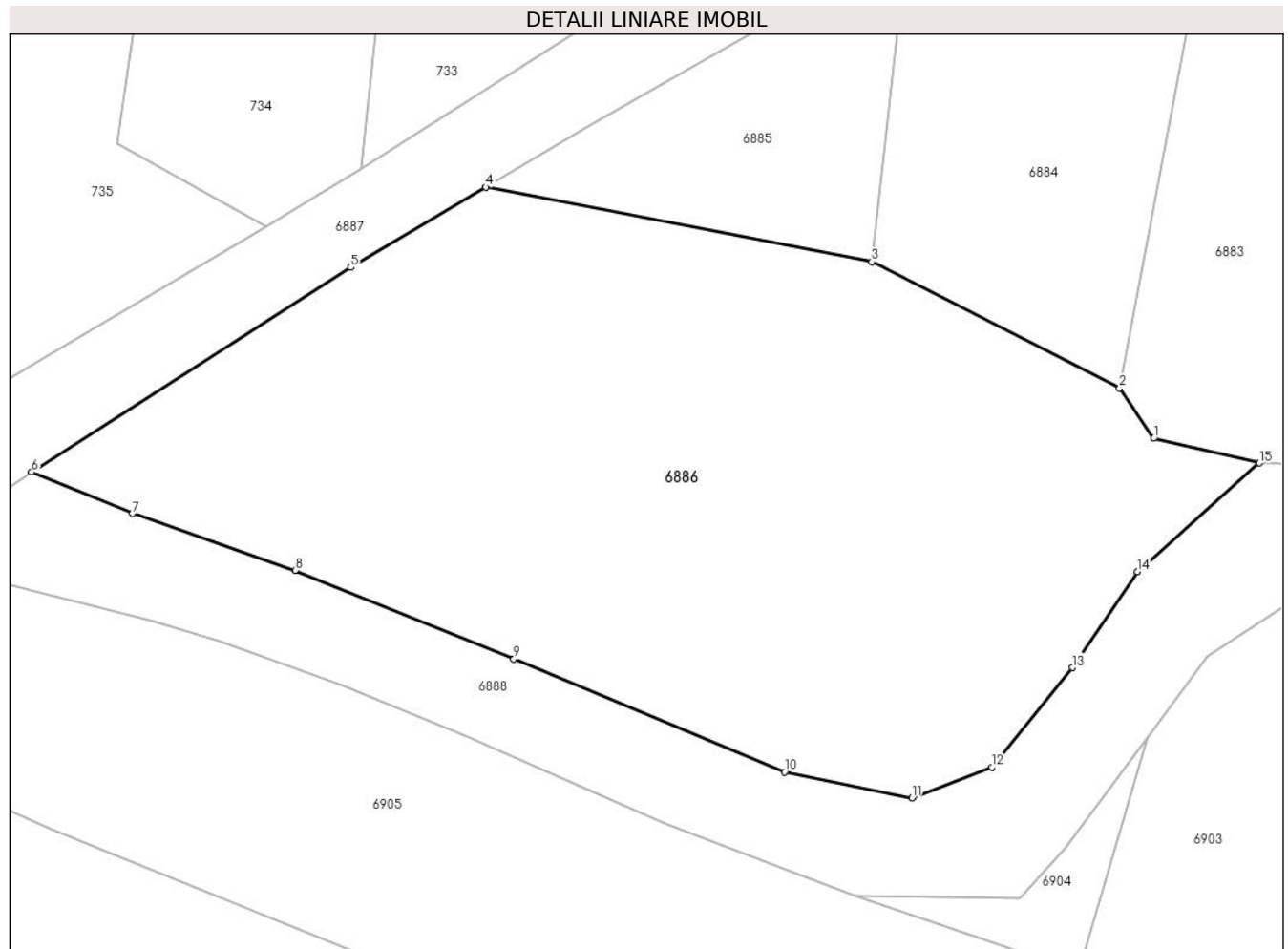
**C. Partea III. SARCINI .**

Inscrieri privind dezmembramintele dreptului de proprietate, drepturi reale de garanție și sarcini	Referințe
NU SUNT	

**Teren**

Nr cadastral	Suprafața (mp)*	Observații / Referințe
	865	parte din nr. topo 2251/b

\* Suprafața este determinată în planul de proiecție Stereo 70.



**Date referitoare la teren**

Crt	Categorie folosință	Intra vilan	Suprafața (mp)	Tarla	Parcelă	Nr. topo	Observații / Referințe
1	faneata	DA	865	-	-	-	

**Lungime Segmente**

1) Valorile lungimilor segmentelor sunt obținute din proiecție în plan.

Punct început	X / Y	Punct sfârșit	X / Y	Lungime segment (** (m)
1	418.621,638 701.249,802	2	418.620,08 701.252,101	2.777
2	418.620,08 701.252,101	3	418.608,723 701.257,887	12.746
3	418.608,723 701.257,887	4	418.591,012 701.261,311	18.039
4	418.591,012 701.261,311	5	418.584,832 701.257,636	7.19
5	418.584,832 701.257,636	6	418.570,19 701.248,261	17.386

Punct început	X / Y	Punct sfârşit	X / Y	Lungime segment (** (m)
6	418.570,19 701.248,261	7	418.574,815 701.246,362	5.0
7	418.574,815 701.246,362	8	418.582,275 701.243,763	7.9
8	418.582,275 701.243,763	9	418.592,298 701.239,693	10.818
9	418.592,298 701.239,693	10	418.604,712 701.234,527	13.446
10	418.604,712 701.234,527	11	418.610,562 701.233,328	5.972
11	418.610,562 701.233,328	12	418.614,214 701.234,745	3.917
12	418.614,214 701.234,745	13	418.617,914 701.239,303	5.871
13	418.617,914 701.239,303	14	418.620,885 701.243,698	5.305
14	418.620,885 701.243,698	15	418.626,488 701.248,676	7.495
15	418.626,488 701.248,676	1	418.621,638 701.249,802	4.979

\*\* Lungimile segmentelor sunt determinate în planul de proiecție Stereo 70 și sunt rotunjite la 1 milimetru.

\*\*\* Distanța dintre puncte este formată din segmente cumulate ce sunt mai mici decât valoarea 1 milimetru.



**DATE DESPRE IMOBILUL NR. 6887**

Oficiul de Cadastru și Publicitate Imobiliară MARAMURES  
Biroul de Cadastru și Publicitate Imobiliară Sighetu Marmatiei

**A. Partea I. Descrierea imobilului**

TEREN Necunoscut

Adresa: Loc. Sat-Sugatag, Jud. Maramures, Strada Lenea (Fosta Cale Ferată)

Nr. Crt	Nr cadastral Nr. topografic	Suprafața* (mp)	Observații / Referințe
A1	54965	2.471	Sector cadastral:17 Teren imprejmuit;

**B. Partea II. Proprietari și acte**

Inscrieri privitoare la dreptul de proprietate și alte drepturi reale	Referințe
<b>6887 / 01/09/2024</b>	
Act Administrativ nr. Hotărârea nr. 43, din 10/12/2020 emis de Consiliul local al comunei Ocna Șugatag (Act normativ- Hotărârea nr. 934 din 22.08.2002 emis de Guvernul României);	
B1	A1
Intabulare, drept de PROPRIETATEcu titlu de drept aplicarea Legii nr. 213/1998, dobandit prin Lege, cota actuala 1/1, cota initiala 1/1	
1) <b>COMUNA OCNA ȘUGATAG</b> , CIF:3694535, DOMENIUL PUBLIC	
<i>OBSERVATII: Poziție transcrisă din Cf 54965 Ocna Șugatag, înscrisă sub rangul încheierii nr. 23315/16.12.2020</i>	

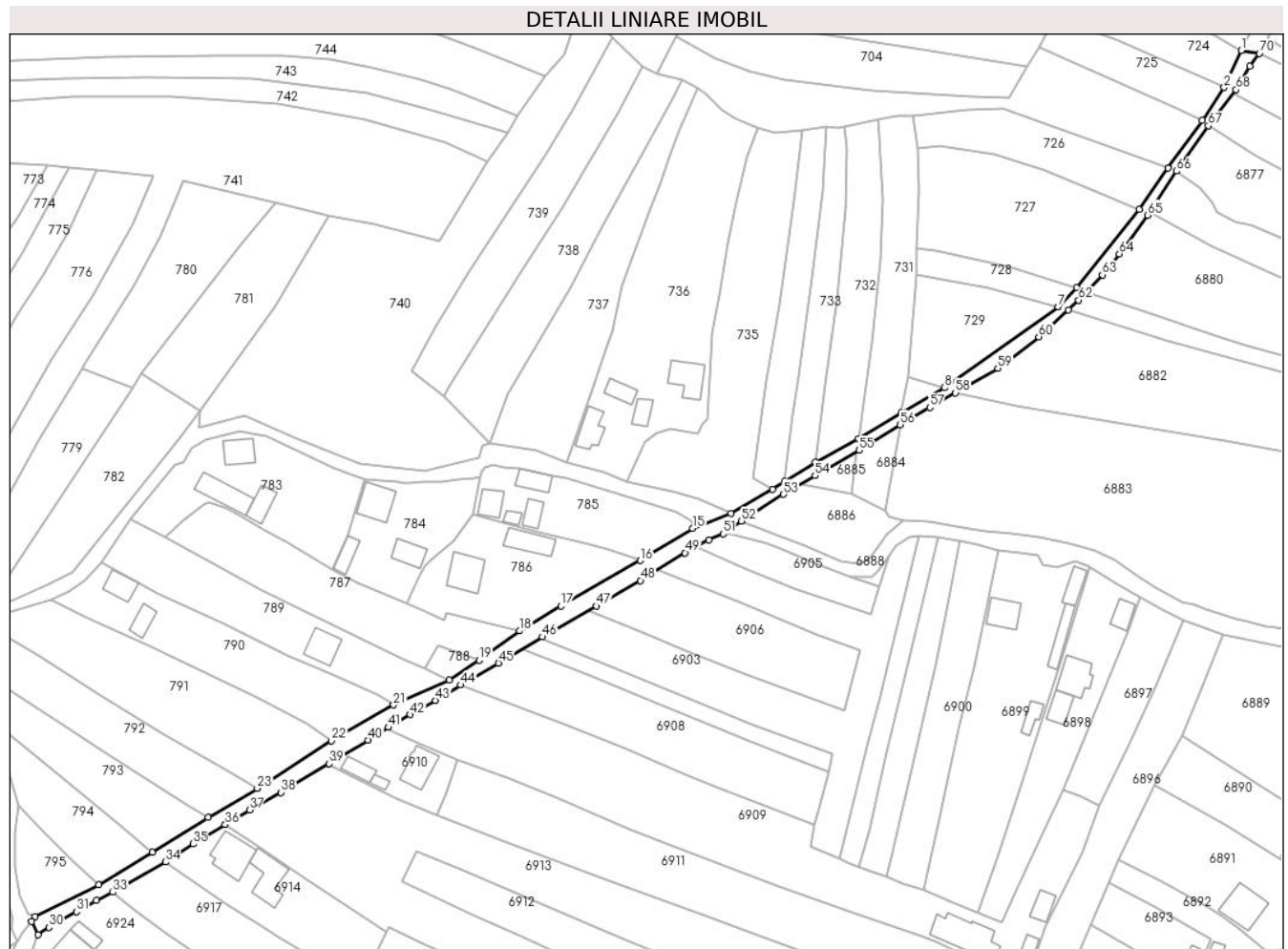
**C. Partea III. SARCINI .**

Inscrieri privind dezmembramintele dreptului de proprietate, drepturi reale de garanție și sarcini	Referințe
NU SUNT	

**Teren**

Nr cadastral	Suprafața (mp)*	Observații / Referințe
54965	2.471	

\* Suprafața este determinată în planul de proiecție Stereo 70.



**Date referitoare la teren**

Crt	Categorie folosință	Intravilan	Suprafața (mp)	Tarla	Parcelă	Nr. topo	Observații / Referințe
1	drum	DA	1.801	-	-	-	
2	drum	NU	670	-	-	-	

**Lungime Segmente**

1) Valorile lungimilor segmentelor sunt obținute din proiecție în plan.

Punct început	X / Y	Punct sfârșit	X / Y	Lungime segment	Punct început	X / Y	Punct sfârșit	X / Y	Lungime segment	Punct început	X / Y	Punct sfârșit	X / Y	Lungime segment
1	418.744,369 701.412,21	2	418.738,412 701.399,286	14.231	2	418.738,412 701.399,286	3	418.730,785 701.387,811	13.778	3	418.730,785 701.387,811	4	418.718,816 701.371,204	20.471
4	418.718,816 701.371,204	5	418.708,894 701.356,822	17.472	5	418.708,894 701.356,822	6	418.687,074 701.329,497	34.968	6	418.687,074 701.329,497	7	418.680,585 701.322,869	9.276
7	418.680,585 701.322,869	8	418.640,83 701.294,742	48.699	8	418.640,83 701.294,742	9	418.625,77 701.285,984	17.421	9	418.625,77 701.285,984	10	418.610,863 701.277,012	17.399
10	418.610,863 701.277,012	11	418.595,891 701.268,874	17.041	11	418.595,891 701.268,874	12	418.585,29 701.262,155	12.551	12	418.585,29 701.262,155	13	418.580,934 701.259,481	5.111
13	418.580,934 701.259,481	14	418.566,558 701.251,034	16.674	14	418.566,558 701.251,034	15	418.553,126 701.245,76	14.43	15	418.553,126 701.245,76	16	418.534,953 701.234,598	21.327

Punct început	X / Y	Punct sfârșit	X / Y	Lungime segment	Punct început	X / Y	Punct sfârșit	X / Y	Lungime segment	Punct început	X / Y	Punct sfârșit	X / Y	Lungime segment
16	418.534,953 701.234,598	17	418.507,234 701.218,718	31.946	17	418.507,234 701.218,718	18	418.492,873 701.210,091	16.753	18	418.492,873 701.210,091	19	418.478,717 701.199,847	17.474
19	418.478,717 701.199,847	20	418.468,287 701.193,009	12.472	20	418.468,287 701.193,009	21	418.448,863 701.184,313	21.282	21	418.448,863 701.184,313	22	418.427,28 701.171,77	24.963
22	418.427,28 701.171,77	23	418.401,357 701.155,203	30.765	23	418.401,357 701.155,203	24	418.384,184 701.145,088	19.931	24	418.384,184 701.145,088	25	418.364,791 701.133,008	22.848
25	418.364,791 701.133,008	26	418.346,106 701.121,643	21.87	26	418.346,106 701.121,643	27	418.323,891 701.110,564	24.824	27	418.323,891 701.110,564	28	418.322,675 701.108,966	2.008
28	418.322,675 701.108,966	29	418.324,881 701.104,265	5.193	29	418.324,881 701.104,265	30	418.328,758 701.106,797	4.631	30	418.328,758 701.106,797	31	418.338,306 701.112,324	11.032
31	418.338,306 701.112,324	32	418.345,372 701.116,214	8.066	32	418.345,372 701.116,214	33	418.351,014 701.119,082	6.329	33	418.351,014 701.119,082	34	418.369,38 701.129,634	21.181
34	418.369,38 701.129,634	35	418.378,961 701.135,914	11.456	35	418.378,961 701.135,914	36	418.390,182 701.142,604	13.064	36	418.390,182 701.142,604	37	418.398,707 701.147,687	9.925
37	418.398,707 701.147,687	38	418.409,639 701.153,84	12.545	38	418.409,639 701.153,84	39	418.426,396 701.163,862	19.525	39	418.426,396 701.163,862	40	418.440,07 701.172,055	15.941
40	418.440,07 701.172,055	41	418.447,034 701.176,503	8.263	41	418.447,034 701.176,503	42	418.454,74 701.180,926	8.885	42	418.454,74 701.180,926	43	418.463,378 701.185,92	9.978
43	418.463,378 701.185,92	44	418.472,357 701.191,199	10.416	44	418.472,357 701.191,199	45	418.485,477 701.198,843	15.184	45	418.485,477 701.198,843	46	418.500,803 701.207,977	17.841
46	418.500,803 701.207,977	47	418.519,542 701.218,737	21.609	47	418.519,542 701.218,737	48	418.534,96 701.227,617	17.792	48	418.534,96 701.227,617	49	418.550,497 701.237,273	18.293
49	418.550,497 701.237,273	50	418.558,706 701.241,816	9.382	50	418.558,706 701.241,816	51	418.563,744 701.243,904	5.454	51	418.563,744 701.243,904	52	418.570,19 701.248,261	7.78
52	418.570,19 701.248,261	53	418.584,832 701.257,636	17.386	53	418.584,832 701.257,636	54	418.595,782 701.264,148	12.74	54	418.595,782 701.264,148	55	418.611,251 701.272,961	17.803
55	418.611,251 701.272,961	56	418.625,497 701.281,875	16.805	56	418.625,497 701.281,875	57	418.635,798 701.287,866	11.916	57	418.635,798 701.287,866	58	418.644,743 701.292,973	10.3
58	418.644,743 701.292,973	59	418.659,488 701.301,546	17.056	59	418.659,488 701.301,546	60	418.673,782 701.312,499	18.008	60	418.673,782 701.312,499	61	418.684,166 701.321,882	13.995
61	418.684,166 701.321,882	62	418.687,711 701.325,291	4.918	62	418.687,711 701.325,291	63	418.695,945 701.334,066	12.033	63	418.695,945 701.334,066	64	418.701,867 701.341,331	9.373
64	418.701,867 701.341,331	65	418.711,772 701.354,837	16.749	65	418.711,772 701.354,837	66	418.721,787 701.370,188	18.329	66	418.721,787 701.370,188	67	418.732,886 701.385,982	19.304
67	418.732,886 701.385,982	68	418.742,515 701.398,591	15.865	68	418.742,515 701.398,591	69	418.747,445 701.406,791	9.568	69	418.747,445 701.406,791	70	418.750,697 701.411,199	5.478
70	418.750,697 701.411,199	1	418.744,369 701.412,21	6.408										

\*\* Lungimile segmentelor sunt determinate în planul de proiecție Stereo 70 și sunt rotunjite la 1 milimetru.

\*\*\* Distanța dintre puncte este formată din segmente cumulate ce sunt mai mici decât valoarea 1 milimetru.





**DATE DESPRE IMOBILUL NR. 6888**

Oficiul de Cadastru și Publicitate Imobiliară MARAMURES  
Biroul de Cadastru și Publicitate Imobiliară Sighetu Marmatiei

**A. Partea I. Descrierea imobilului**

TEREN Intravilan

Adresa: Loc. Sat-Sugatag, Jud. Maramures, Strada Dumbravă

Nr. Crt	Nr cadastral Nr. topografic	Suprafața* (mp)	Observații / Referințe
A1	54966	1.524	Sector cadastral:17 Teren imprejmuit;

**B. Partea II. Proprietari și acte**

Inscrieri privitoare la dreptul de proprietate și alte drepturi reale	Referințe
<b>6888 / 01/09/2024</b>	
Act Normativ nr. Hotărârea nr. 934, din 29/08/2002 emis de Guvernul României (Hotararea nr.43, din 10/12/2020 emisă de Consiliul Local al Comunei Ocna Șugatag);	
B2	A1
Intabulare, drept de PROPRIETATEcu titlu de drept aplicarea Legii nr. 213/1998, dobandit prin Lege, cota actuala 1/1, cota initiala 1/1	
1) <b>COMUNA OCNA ȘUGATAG</b> , CIF:3694535, Domeniul Public	
<i>OBSERVATII: Poziție transcrisă din Cf 54966 Ocna Șugatag, înscrisă sub rangul încheierii nr. 23307/16.12.2020</i>	

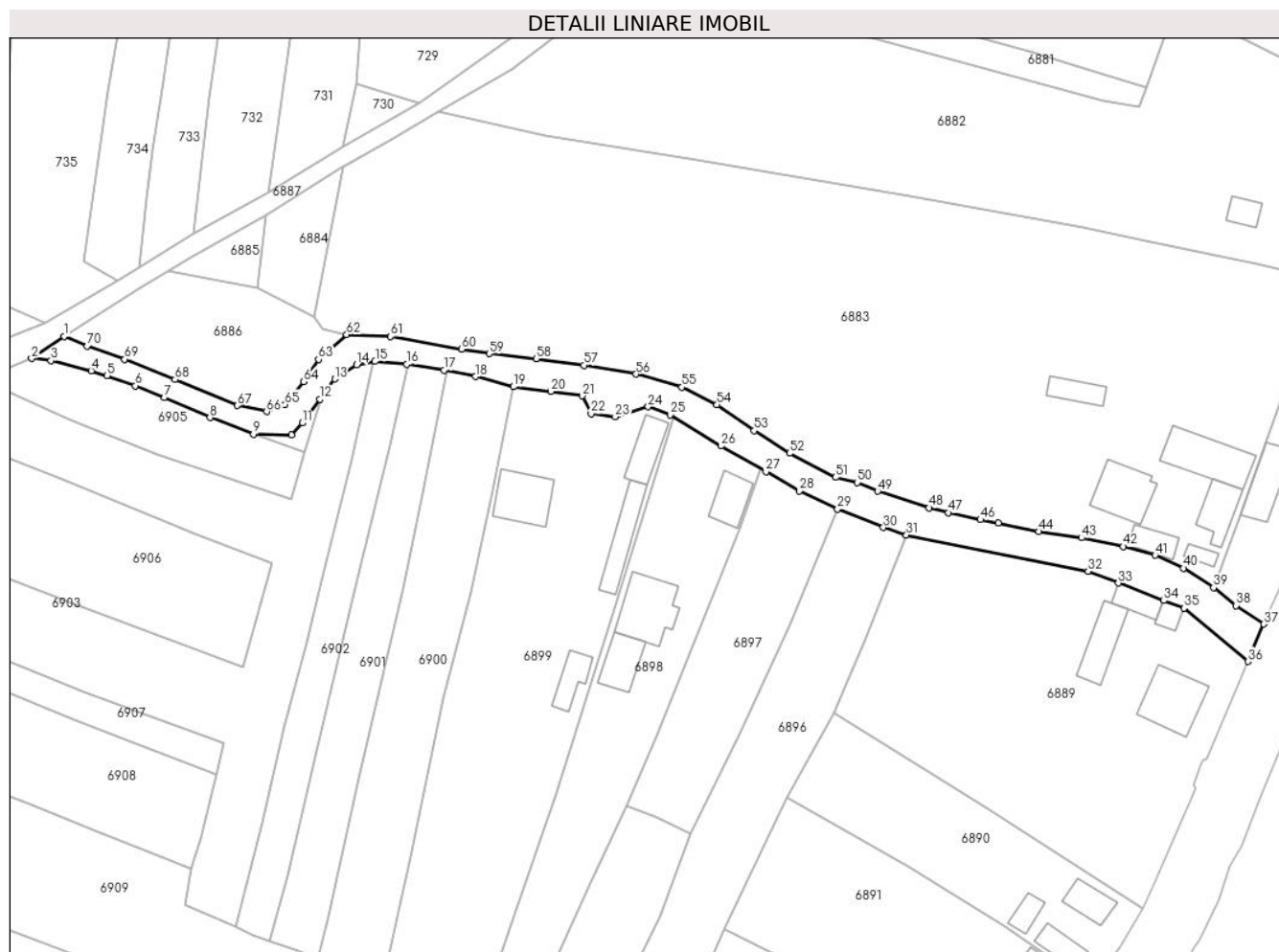
**C. Partea III. SARCINI .**

Inscrieri privind dezmembramintele dreptului de proprietate, drepturi reale de garanție și sarcini	Referințe
NU SUNT	

**Teren**

Nr cadastral	Suprafața (mp)*	Observații / Referințe
54966	1.524	

\* Suprafața este determinată în planul de proiecție Stereo 70.



**Date referitoare la teren**

Crt	Categorie folosință	Intra vilan	Suprafața (mp)	Tarla	Parcelă	Nr. topo	Observații / Referințe
1	drum	DA	1.524	-	-	-	

**Lungime Segmente**

1) Valorile lungimilor segmentelor sunt obținute din proiecție în plan.

Punct început	X / Y	Punct sfârșit	X / Y	Lungime segment
1	418.570,19 701.248,261	2	418.563,744 701.243,904	7.78
4	418.575,602 701.241,471	5	418.578,757 701.240,519	3.296
7	418.590,189 701.236,111	8	418.599,264 701.232,142	9.905
10	418.615,494 701.228,717	11	418.617,625 701.231,069	3.174
13	418.624,121 701.239,814	14	418.628,487 701.242,669	5.217
16	418.638,502 701.242,763	17	418.645,902 701.241,596	7.491
2	418.563,744 701.243,904	3	418.567,632 701.243,475	3.912
5	418.578,757 701.240,519	6	418.584,403 701.238,482	6.002
8	418.599,264 701.232,142	9	418.607,934 701.228,863	9.269
11	418.617,625 701.231,069	12	418.621,125 701.235,791	5.878
14	418.628,487 701.242,669	15	418.632,14 701.243,312	3.709
17	418.645,902 701.241,596	18	418.652,14 701.240,301	6.371
3	418.567,632 701.243,475	4	418.575,602 701.241,471	8.218
6	418.584,403 701.238,482	7	418.590,189 701.236,111	6.253
9	418.607,934 701.228,863	10	418.615,494 701.228,717	7.561
12	418.621,125 701.235,791	13	418.624,121 701.239,814	5.016
15	418.632,14 701.243,312	16	418.638,502 701.242,763	6.386
18	418.652,14 701.240,301	19	418.659,715 701.238,266	7.844

Punct început	X / Y	Punct sfârșit	X / Y	Lungime segment	Punct început	X / Y	Punct sfârșit	X / Y	Lungime segment	Punct început	X / Y	Punct sfârșit	X / Y	Lungime segment
19	418.659,715 701.238,266	20	418.667,163 701.237,333	7.506	20	418.667,163 701.237,333	21	418.673,374 701.236,452	6.273	21	418.673,374 701.236,452	22	418.675,165 701.232,944	3.939
22	418.675,165 701.232,944	23	418.679,988 701.232,305	4.865	23	418.679,988 701.232,305	24	418.686,527 701.234,287	6.833	24	418.686,527 701.234,287	25	418.690,905 701.232,705	4.655
25	418.690,905 701.232,705	26	418.701,039 701.226,491	11.887	26	418.701,039 701.226,491	27	418.710,027 701.221,36	10.349	27	418.710,027 701.221,36	28	418.716,665 701.217,533	7.662
28	418.716,665 701.217,533	29	418.724,257 701.213,912	8.411	29	418.724,257 701.213,912	30	418.733,379 701.210,287	9.816	30	418.733,379 701.210,287	31	418.737,967 701.208,772	4.832
31	418.737,967 701.208,772	32	418.774,189 701.201,53	36.939	32	418.774,189 701.201,53	33	418.780,217 701.199,208	6.46	33	418.780,217 701.199,208	34	418.789,256 701.195,722	9.688
34	418.789,256 701.195,722	35	418.793,275 701.194,19	4.301	35	418.793,275 701.194,19	36	418.805,985 701.183,597	16.546	36	418.805,985 701.183,597	37	418.809,15 701.191,051	8.098
37	418.809,15 701.191,051	38	418.803,625 701.194,728	6.637	38	418.803,625 701.194,728	39	418.799,169 701.198,283	5.7	39	418.799,169 701.198,283	40	418.793,181 701.202,167	7.137
40	418.793,181 701.202,167	41	418.787,532 701.204,75	6.212	41	418.787,532 701.204,75	42	418.781,177 701.206,487	6.588	42	418.781,177 701.206,487	43	418.772,831 701.208,218	8.524
43	418.772,831 701.208,218	44	418.764,299 701.209,455	8.621	44	418.764,299 701.209,455	45	418.756,298 701.211,183	8.185	45	418.756,298 701.211,183	46	418.752,745 701.211,814	3.609
46	418.752,745 701.211,814	47	418.746,382 701.213,184	6.509	47	418.746,382 701.213,184	48	418.742,526 701.214,162	3.978	48	418.742,526 701.214,162	49	418.732,242 701.217,488	10.808
49	418.732,242 701.217,488	50	418.728,168 701.219,233	4.432	50	418.728,168 701.219,233	51	418.723,835 701.220,223	4.445	51	418.723,835 701.220,223	52	418.714,731 701.225,045	10.302
52	418.714,731 701.225,045	53	418.707,625 701.229,532	8.404	53	418.707,625 701.229,532	54	418.700,259 701.234,716	9.007	54	418.700,259 701.234,716	55	418.693,247 701.238,186	7.824
55	418.693,247 701.238,186	56	418.684,145 701.240,772	9.462	56	418.684,145 701.240,772	57	418.673,74 701.242,56	10.558	57	418.673,74 701.242,56	58	418.664,226 701.243,875	9.604
58	418.664,226 701.243,875	59	418.654,874 701.244,874	9.405	59	418.654,874 701.244,874	60	418.649,416 701.245,737	5.526	60	418.649,416 701.245,737	61	418.635,235 701.248,284	14.408
61	418.635,235 701.248,284	62	418.626,488 701.248,676	8.756	62	418.626,488 701.248,676	63	418.620,885 701.243,698	7.495	63	418.620,885 701.243,698	64	418.617,914 701.239,303	5.305
64	418.617,914 701.239,303	65	418.614,214 701.234,745	5.871	65	418.614,214 701.234,745	66	418.610,562 701.233,328	3.917	66	418.610,562 701.233,328	67	418.604,712 701.234,527	5.972
67	418.604,712 701.234,527	68	418.592,298 701.239,693	13.446	68	418.592,298 701.239,693	69	418.582,275 701.243,763	10.818	69	418.582,275 701.243,763	70	418.574,815 701.246,362	7.9
70	418.574,815 701.246,362	1	418.570,19 701.248,261	5.0										

\*\* Lungimile segmentelor sunt determinate în planul de proiecție Stereo 70 și sunt rotunjite la 1 milimetru.

\*\*\* Distanța dintre puncte este formată din segmente cumulate ce sunt mai mici decât valoarea 1 milimetru.





## DATE DESPRE IMOBILUL NR. 6889

Oficiul de Cadastru și Publicitate Imobiliară MARAMURES  
Biroul de Cadastru și Publicitate Imobiliară Sighetu Marmatiei

## A. Partea I. Descrierea imobilului

TEREN Intravilan

Adresa: Loc. Sat-Sugatag, Nr. 19, Jud. Maramures

Nr. Crt	Nr cadastral Nr. topografic	Suprafața* (mp)	Observații / Referințe
A1	52483	3.556	Sector cadastral:17 Teren imprejmuit;

## Construcții

Crt	Nr cadastral Nr. topografic	Adresa	Observații / Referințe
A1.1	52483-C1	Loc. Sat-Sugatag, Nr. 19, Jud. Maramures	Nr. niveluri:1; S. construita la sol:119 mp; S. construita desfasurata:119 mp; Casa de locuit de tip P, edificata in anul 1982.
A1.2	52483-C2	Loc. Sat-Sugatag, Nr. 19, Jud. Maramures	Nr. niveluri:1; S. construita la sol:21 mp; S. construita desfasurata:21 mp; Anexa gospodareasca - bucatarie de vara de tip P, edificata in anul 1988.
A1.3	52483-C3	Loc. Sat-Sugatag, Nr. 19, Jud. Maramures	Nr. niveluri:1; S. construita la sol:84 mp; S. construita desfasurata:84 mp; Anexa gospodareasca - grajd, P, edificata in anul 1982.
A1.4	52483-C4	Loc. Sat-Sugatag, Nr. 19, Jud. Maramures	Nr. niveluri:1; S. construita la sol:40 mp; S. construita desfasurata:40 mp; Anexa gospodareasca - sopron, P, edificata in anul 1982.

## B. Partea II. Proprietari și acte

Inscrieri privitoare la dreptul de proprietate și alte drepturi reale	Referințe
<b>6889 / 01/09/2024</b>	
Act Administrativ nr. Titlu de proprietate nr. 17032, din 26/04/2018 emis de Comisia judeteana pentru fond funciar Maramureș ( Adeverinta nr. 3865 din 04.07.2019, emisă de Primaria Ocna Sugatag);	
B2	Intabulare, drept de PROPRIETATEcu titlu de drept aplicarea Legii nr. 247/2005, dobandit prin Reconstituire, cota actuala 1/1, cota initiala 1/1 1) POP MARIA <i>OBSERVATII: Poziție transcrisă din Cf nr. 52483 Ocna Șugatag, înscrisă sub rangul încheierii nr. 11090/05.07.2019</i>
Act Administrativ nr. Certificat de atestare fiscala nr. 3293, din 06/06/2019 emis de Primaria Ocna Sugatag ( Certificat de atestare a edificarii constructiei nr. 3723 din 24.06.2019, emis de Primaria Ocna Sugatag);	
B3	Intabulare, drept de PROPRIETATEIn baza art. 37 alin. 2 din Legea nr. 7/1996, dobandit prin Lege, cota actuala 1/1, cota initiala 1/1 1) POP MARIA <i>OBSERVATII: Poziție transcrisă din Cf nr. 52483 Ocna Șugatag, înscrisă sub rangul încheierii nr. 11090/05.07.2019</i>

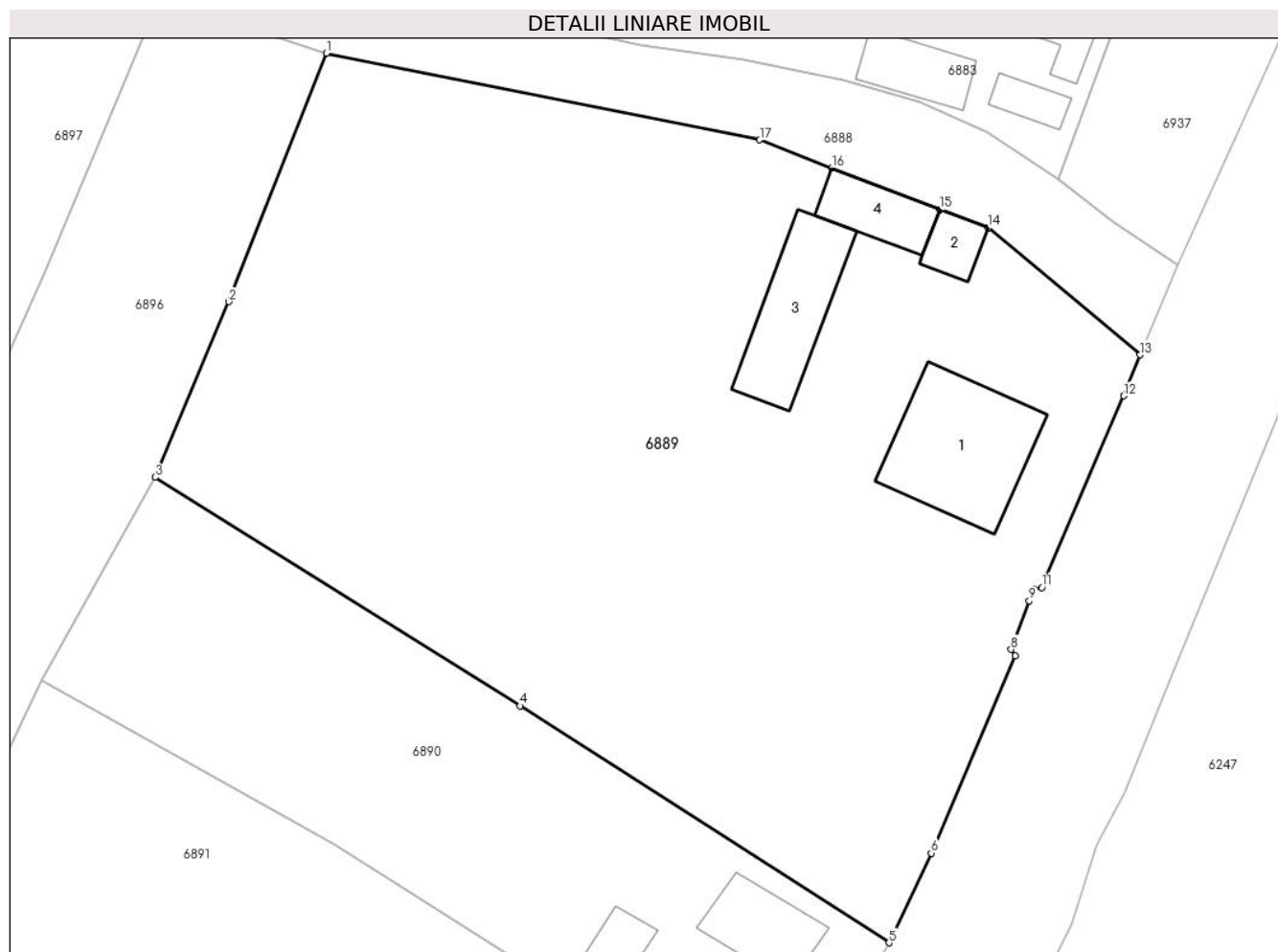
## C. Partea III. SARCINI .

Inscrieri privind dezmembramintele dreptului de proprietate, drepturi reale de garanție și sarcini	Referințe
NU SUNT	

### Teren

Nr cadastral	Suprafața (mp)*	Observații / Referințe
52483	3.556	

\* Suprafața este determinată în planul de proiecție Stereo 70.



### Date referitoare la teren

Crt	Categorie folosință	Intra vilan	Suprafața (mp)	Tarla	Parcelă	Nr. topo	Observații / Referințe
1	curți constructii	DA	924	-	-	-	
2	arabil	DA	2.632	-	-	-	

### Date referitoare la construcții

Crt	Număr	Destinație construcție	Supraf. (mp)	Situație juridică	Observații / Referințe
A1.1	52483-C1	construcții de locuințe	119	Cu acte	Nr. niveluri:1; S. construita la sol:119 mp; S. construita desfasurata:119 mp; Casa de locuit de tip P, edificata in anul 1982.
A1.2	52483-C2	construcții anexa	21	Cu acte	Nr. niveluri:1; S. construita la sol:21 mp; S. construita desfasurata:21 mp; Anexa gospodareasca - bucatarie de vara de tip P, edificata in anul 1988.
A1.3	52483-C3	construcții anexa	84	Cu acte	Nr. niveluri:1; S. construita la sol:84 mp; S. construita desfasurata:84 mp; Anexa gospodareasca - grajd, P, edificata in anul 1982.
A1.4	52483-C4	construcții anexa	40	Cu acte	Nr. niveluri:1; S. construita la sol:40 mp; S. construita desfasurata:40 mp; Anexa gospodareasca - sopron, P, edificata in anul 1982.

**Lungime Segmente**

1) Valorile lungimilor segmentelor sunt obținute din proiecție în plan.

Punct început	X / Y	Punct sfârșit	X / Y	Lungime segment (** (m)
1	418.737,967 701.208,772	2	418.729,834 701.188,029	22.28
2	418.729,834 701.188,029	3	418.723,651 701.173,369	15.911
3	418.723,651 701.173,369	4	418.754,147 701.154,279	35.978
4	418.754,147 701.154,279	5	418.784,976 701.134,502	36.627
5	418.784,976 701.134,502	6	418.788,519 701.141,984	8.278
6	418.788,519 701.141,984	7	418.795,526 701.158,465	17.909
7	418.795,526 701.158,465	8	418.795,184 701.158,997	0.632
8	418.795,184 701.158,997	9	418.796,702 701.163,065	4.342
9	418.796,702 701.163,065	10	418.797,168 701.163,994	1.039
10	418.797,168 701.163,994	11	418.797,734 701.164,16	0.59
11	418.797,734 701.164,16	12	418.804,593 701.180,157	17.405
12	418.804,593 701.180,157	13	418.805,985 701.183,597	3.711
13	418.805,985 701.183,597	14	418.793,275 701.194,19	16.546
14	418.793,275 701.194,19	15	418.789,256 701.195,722	4.301
15	418.789,256 701.195,722	16	418.780,217 701.199,208	9.688
16	418.780,217 701.199,208	17	418.774,189 701.201,53	6.46
17	418.774,189 701.201,53	1	418.737,967 701.208,772	36.939

\*\* Lungimile segmentelor sunt determinate în planul de proiecție Stereo 70 și sunt rotunjite la 1 milimetru.

\*\*\* Distanța dintre puncte este formată din segmente cumulate ce sunt mai mici decât valoarea 1 milimetru.





**DATE DESPRE IMOBILUL NR. 6890**

Oficiul de Cadastru și Publicitate Imobiliară MARAMURES  
Biroul de Cadastru și Publicitate Imobiliară Sighetu Marmatiei

**A. Partea I. Descrierea imobilului**

TEREN Intravilan

Nr. CF vechi:50073

Adresa: Loc. Sat-Sugatag, Nr. 20, Jud. Maramures

Nr. Crt	Nr cadastral Nr. topografic	Suprafața* (mp)	Observații / Referințe
A1		1.327	Sector cadastral:17 Teren imprejmuit; parte din nr topo 2260

**Construcții**

Crt	Nr cadastral Nr. topografic	Adresa	Observații / Referințe
A1.1		Loc. Sat-Sugatag, Nr. 20, Jud. Maramures	Nr. niveluri:1; S. construita la sol:51 mp; S. construita desfasurata:51 mp; Casa de locuit, P
A1.2		Loc. Sat-Sugatag, Nr. 20, Jud. Maramures	Nr. niveluri:1; S. construita la sol:45 mp; S. construita desfasurata:45 mp; Construcție anexa, P
A1.3		Loc. Sat-Sugatag, Nr. 20, Jud. Maramures	Nr. niveluri:1; S. construita la sol:29 mp; S. construita desfasurata:29 mp; Construcție anexă, P

**B. Partea II. Proprietari și acte**

Inscrieri privitoare la dreptul de proprietate și alte drepturi reale		Referințe
<b>6890 / 01/09/2024</b>		
Act Normativ nr. Legea nr. 7, din 13/03/1996 emis de Parlamentul României;		
B1	Intabulare, drept de PROPRIETATE, dobandit prin Lege, cota actuala 1/1 1) NEIDENTIFICAT NEIDENTIFICAT	A1
Act Administrativ nr. 4829, din 01/08/2024 emis de Primăria Ocna Șugatag;		
B2	Se notează posesia faptică în favoarea lui 1) MOLDOVAN VIOREL	A1
Act Normativ nr. Legea nr. 7, din 13/03/1996 emis de Parlamentul României;		
B3	Intabulare, drept de PROPRIETATE, dobandit prin Lege, cota actuala 1/1 1) MOLDOVAN VIOREL	A1.1, A1.2, A1.3

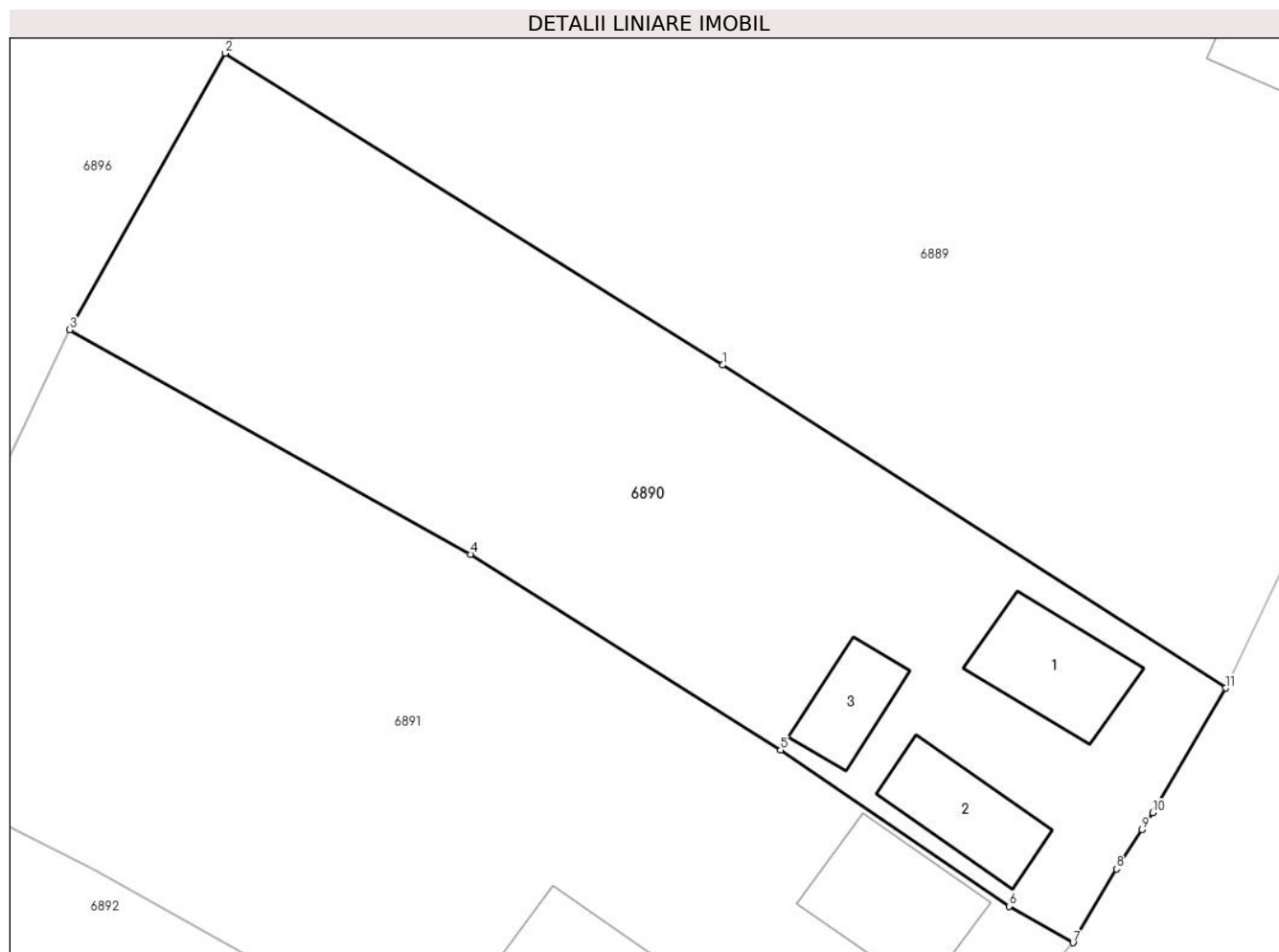
**C. Partea III. SARCINI .**

Inscrieri privind dezmembramintele dreptului de proprietate, drepturi reale de garanție și sarcini	Referințe
NU SUNT	

## Teren

Nr cadastral	Suprafața (mp)*	Observații / Referințe
	1.327	parte din nr topo 2260

\* Suprafața este determinată în planul de proiecție Stereo 70.



## Date referitoare la teren

Crt	Categorie folosință	Intravilan	Suprafața (mp)	Tarla	Parcelă	Nr. topo	Observații / Referințe
1	curți constructii	DA	400	-	-	-	
2	faneata	DA	927	-	-	-	

## Date referitoare la construcții

Crt	Număr	Destinație construcție	Supraf. (mp)	Situație juridică	Observații / Referințe
A1.1		construcții de locuințe	51	Cu acte	Nr. niveluri:1; S. construita la sol:51 mp; S. construita desfasurata:51 mp; Casa de locuit, P
A1.2		construcții anexa	45	Cu acte	Nr. niveluri:1; S. construita la sol:45 mp; S. construita desfasurata:45 mp; Construcție anexa, P
A1.3		construcții anexa	29	Cu acte	Nr. niveluri:1; S. construita la sol:29 mp; S. construita desfasurata:29 mp; Construcție anexă, P

## Lungime Segmente

1) Valorile lungimilor segmentelor sunt obținute din proiecție în plan.

Punct început	X / Y	Punct sfârșit	X / Y	Lungime segment (** (m)
---------------	-------	---------------	-------	-------------------------

Punct început	X / Y	Punct sfârșit	X / Y	Lungime segment (** (m)
1	418.754,147 701.154,279	2	418.723,651 701.173,369	35.978
2	418.723,651 701.173,369	3	418.714,129 701.156,434	19.428
3	418.714,129 701.156,434	4	418.738,689 701.142,693	28.143
4	418.738,689 701.142,693	5	418.757,697 701.130,708	22.471
5	418.757,697 701.130,708	6	418.771,689 701.121,144	16.948
6	418.771,689 701.121,144	7	418.775,612 701.118,904	4.517
7	418.775,612 701.118,904	8	418.778,275 701.123,416	5.239
8	418.778,275 701.123,416	9	418.779,844 701.125,837	2.885
9	418.779,844 701.125,837	10	418.780,503 701.126,854	1.212
10	418.780,503 701.126,854	11	418.784,976 701.134,502	8.86
11	418.784,976 701.134,502	1	418.754,147 701.154,279	36.627

\*\* Lungimile segmentelor sunt determinate în planul de proiecție Stereo 70 și sunt rotunjite la 1 milimetru.

\*\*\* Distanța dintre puncte este formată din segmente cumulate ce sunt mai mici decât valoarea 1 milimetru.



**DATE DESPRE IMOBILUL NR. 6891**

Oficiul de Cadastru și Publicitate Imobiliară MARAMURES  
Biroul de Cadastru și Publicitate Imobiliară Sighetu Marmatiei

**A. Partea I. Descrierea imobilului**

TEREN Intravilan

Nr. CF vechi:50073

Adresa: Loc. Sat-Sugatag, Nr. 21, Jud. Maramures

Nr. Crt	Nr cadastral Nr. topografic	Suprafața* (mp)	Observații / Referințe
A1		1.922	Sector cadastral:17 Teren imprejmuit; parte din nr. topo 2260

**Construcții**

Crt	Nr cadastral Nr. topografic	Adresa	Observații / Referințe
A1.1		Loc. Sat-Sugatag, Nr. 21, Jud. Maramures	Nr. niveluri:1; S. construita la sol:65 mp; S. construita desfasurata:65 mp; Casa de locuit, P
A1.2		Loc. Sat-Sugatag, Nr. 21, Jud. Maramures	Nr. niveluri:1; S. construita la sol:153 mp; S. construita desfasurata:153 mp; Anexă gospodărescă, P

**B. Partea II. Proprietari și acte**

Inscrieri privitoare la dreptul de proprietate și alte drepturi reale		Referințe
<b>6891 / 01/09/2024</b>		
Act Normativ nr. Legea nr. 7, din 13/03/1996 emis de Parlamentul României;		
B1	Intabulare, drept de PROPRIETATE, dobândit prin Lege, cota actuala 1/1 1) NEIDENTIFICAT NEIDENTIFICAT	A1
Act Administrativ nr. 4807, din 01/08/2024 emis de Primăria Ocna Șugatag;		
B2	Se notează posesia faptică în favoarea lui 1) VRAJA VASILE	A1
Act Normativ nr. Legea nr. 7, din 13/03/1996 emis de Parlamentul României;		
B3	Intabulare, drept de PROPRIETATE, dobândit prin Lege, cota actuala 1/1 1) VRAJA VASILE	A1.1, A1.2

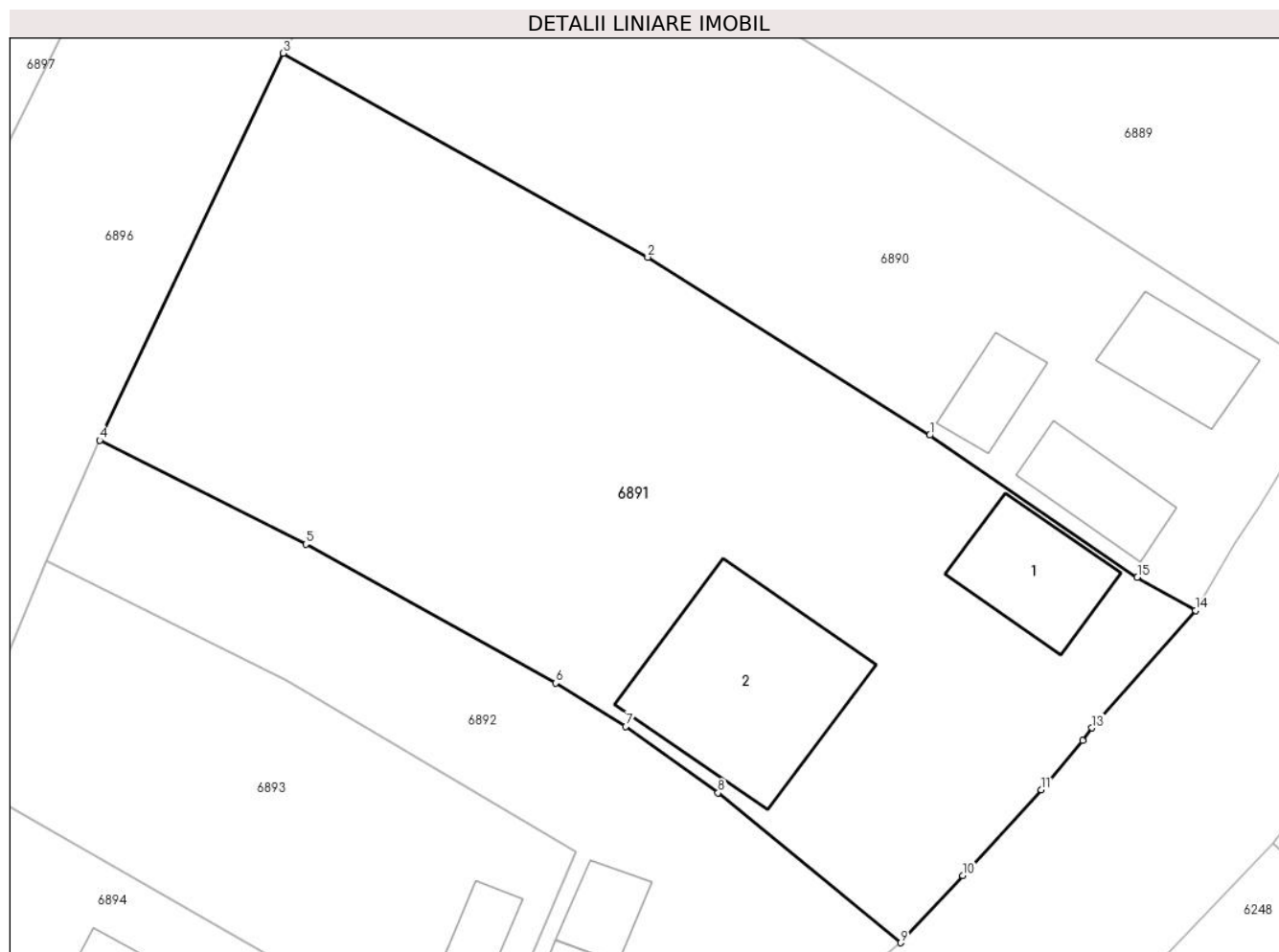
**C. Partea III. SARCINI .**

Inscrieri privind dezmembramintele dreptului de proprietate, drepturi reale de garanție și sarcini	Referințe
NU SUNT	

### Teren

Nr cadastral	Suprafața (mp)*	Observații / Referințe
	1.922	parte din nr. topo 2260

\* Suprafața este determinată în planul de proiecție Stereo 70.



### Date referitoare la teren

Crt	Categorie folosință	Intravilan	Suprafața (mp)	Tarla	Parcelă	Nr. topo	Observații / Referințe
1	curți constructii	DA	700	-	-	-	
2	faneata	DA	1.222	-	-	-	

### Date referitoare la construcții

Crt	Număr	Destinație construcție	Supraf. (mp)	Situație juridică	Observații / Referințe
A1.1		construcții de locuințe	65	Cu acte	Nr. niveluri:1; S. construita la sol:65 mp; S. construita desfasurata:65 mp; Casa de locuit, P
A1.2		construcții anexa	153	Cu acte	Nr. niveluri:1; S. construita la sol:153 mp; S. construita desfasurata:153 mp; Anexă gospodărescă, P

### Lungime Segmente

1) Valorile lungimilor segmentelor sunt obținute din proiecție în plan.

Punct început	X / Y	Punct sfârșit	X / Y	Lungime segment (** (m)
1	418.757,697 701.130,708	2	418.738,689 701.142,693	22.471

Punct început	X / Y	Punct sfârșit	X / Y	Lungime segment (** (m)
2	418.738,689 701.142,693	3	418.714,129 701.156,434	28.143
3	418.714,129 701.156,434	4	418.701,755 701.130,372	28.85
4	418.701,755 701.130,372	5	418.715,636 701.123,359	15.552
5	418.715,636 701.123,359	6	418.732,477 701.114,007	19.263
6	418.732,477 701.114,007	7	418.737,201 701.111,084	5.555
7	418.737,201 701.111,084	8	418.743,421 701.106,618	7.657
8	418.743,421 701.106,618	9	418.755,717 701.096,518	15.912
9	418.755,717 701.096,518	10	418.759,923 701.101,05	6.183
10	418.759,923 701.101,05	11	418.765,216 701.106,809	7.822
11	418.765,216 701.106,809	12	418.767,995 701.110,139	4.337
12	418.767,995 701.110,139	13	418.768,635 701.110,989	1.064
13	418.768,635 701.110,989	14	418.775,612 701.118,904	10.551
14	418.775,612 701.118,904	15	418.771,689 701.121,144	4.517
15	418.771,689 701.121,144	1	418.757,697 701.130,708	16.948

\*\* Lungimile segmentelor sunt determinate în planul de proiecție Stereo 70 și sunt rotunjite la 1 milimetru.

\*\*\* Distanța dintre puncte este formată din segmente cumulate ce sunt mai mici decât valoarea 1 milimetru.





**DATE DESPRE IMOBILUL NR. 6892**

Oficiul de Cadastru și Publicitate Imobiliară MARAMURES  
Biroul de Cadastru și Publicitate Imobiliară Sighetu Marmatiei

**A. Partea I. Descrierea imobilului**

TEREN Intravilan

Nr. CF vechi:50073

Adresa: Loc. Sat-Sugatag, Nr. 22A, Jud. Maramures

Nr. Crt	Nr cadastral Nr. topografic	Suprafața* (mp)	Observații / Referințe
A1		828	Sector cadastral:17 Teren imprejmuit; parte din nr. topo 2260

**Construcții**

Crt	Nr cadastral Nr. topografic	Adresa	Observații / Referințe
A1.1		Loc. Sat-Sugatag, Nr. 22A, Jud. Maramures	Nr. niveluri:1; S. construita la sol:47 mp; S. construita desfasurata:47 mp; Casa de locuit, P
A1.2		Loc. Sat-Sugatag, Nr. 22A, Jud. Maramures	Nr. niveluri:1; S. construita la sol:26 mp; S. construita desfasurata:26 mp; Anexă gospodărească, P

**B. Partea II. Proprietari și acte**

Inscrieri privitoare la dreptul de proprietate și alte drepturi reale		Referințe
<b>6892 / 01/09/2024</b>		
Act Normativ nr. Legea nr. 7, din 13/03/1996 emis de Parlamentul României;		
B1	Intabulare, drept de PROPRIETATE, dobandit prin Lege, cota actuala 1/1 1) NEIDENTIFICAT NEIDENTIFICAT	A1
Act Administrativ nr. 4808, din 01/08/2024 emis de Primăria Ocna Șugatag;		
B2	Se notează posesia faptică în favoarea lui 1) TINCO ILEANA	A1
Act Normativ nr. Legea nr. 7, din 13/03/1996 emis de Parlamentul României;		
B3	Intabulare, drept de PROPRIETATE, dobandit prin Lege, cota actuala 1/1 1) TINCO ILEANA	A1.1, A1.2

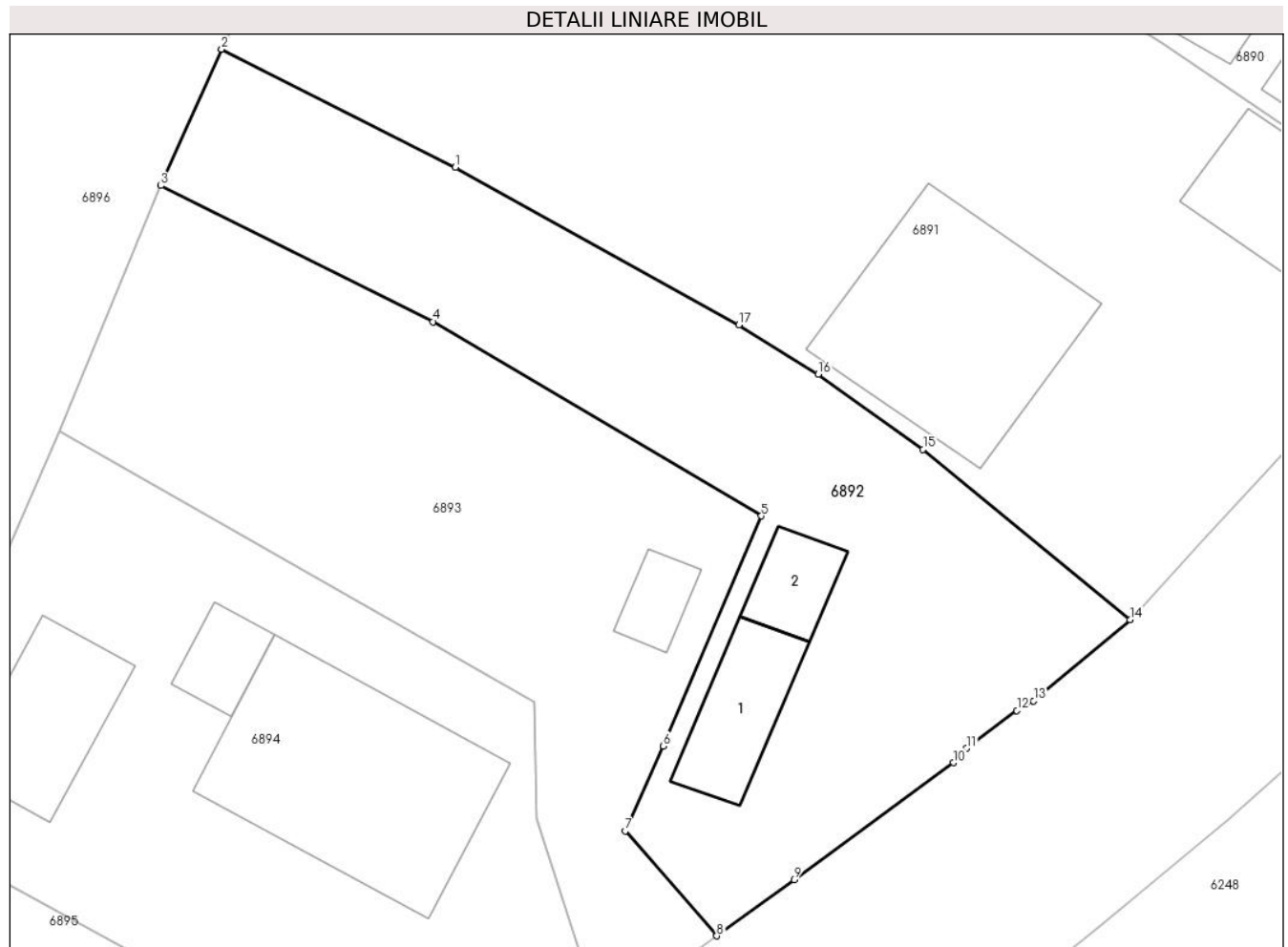
**C. Partea III. SARCINI .**

Inscrieri privind dezmembramintele dreptului de proprietate, drepturi reale de garanție și sarcini	Referințe
NU SUNT	

**Teren**

Nr cadastral	Suprafața (mp)*	Observații / Referințe
	828	parte din nr. topo 2260

\* Suprafața este determinată în planul de proiecție Stereo 70.



**Date referitoare la teren**

Crt	Categorie folosință	Intravilan	Suprafața (mp)	Tarla	Parcelă	Nr. topo	Observații / Referințe
1	curți constructii	DA	400	-	-	-	
2	faneata	DA	428	-	-	-	

**Date referitoare la construcții**

Crt	Număr	Destinație construcție	Supraf. (mp)	Situație juridică	Observații / Referințe
A1.1		construcții de locuințe	47	Cu acte	Nr. niveluri:1; S. construita la sol:47 mp; S. construita desfasurata:47 mp; Casa de locuit, P
A1.2		construcții anexa	26	Cu acte	Nr. niveluri:1; S. construita la sol:26 mp; S. construita desfasurata:26 mp; Anexă gospodărească, P

**Lungime Segmente**

1) Valorile lungimilor segmentelor sunt obținute din proiecție în plan.

Punct început	X / Y	Punct sfârșit	X / Y	Lungime segment (** (m)
1	418.715,636 701.123,359	2	418.701,755 701.130,372	15.552

Punct început	X / Y	Punct sfârşit	X / Y	Lungime segment (** (m)
2	418.701,755 701.130,372	3	418.698,146 701.122,276	8.864
3	418.698,146 701.122,276	4	418.714,312 701.114,2	18.071
4	418.714,312 701.114,2	5	418.733,82 701.102,671	22.66
5	418.733,82 701.102,671	6	418.727,995 701.089,016	14.846
6	418.727,995 701.089,016	7	418.725,741 701.083,973	5.524
7	418.725,741 701.083,973	8	418.731,166 701.077,745	8.259
8	418.731,166 701.077,745	9	418.735,754 701.081,076	5.67
9	418.735,754 701.081,076	10	418.745,225 701.088,023	11.746
10	418.745,225 701.088,023	11	418.746,026 701.088,888	1.179
11	418.746,026 701.088,888	12	418.748,997 701.091,112	3.711
12	418.748,997 701.091,112	13	418.749,995 701.091,699	1.158
13	418.749,995 701.091,699	14	418.755,717 701.096,518	7.481
14	418.755,717 701.096,518	15	418.743,421 701.106,618	15.912
15	418.743,421 701.106,618	16	418.737,201 701.111,084	7.657
16	418.737,201 701.111,084	17	418.732,477 701.114,007	5.555
17	418.732,477 701.114,007	1	418.715,636 701.123,359	19.263

\*\* Lungimile segmentelor sunt determinate în planul de proiecţie Stereo 70 şi sunt rotunjite la 1 milimetru.

\*\*\* Distanţa dintre puncte este formată din segmente cumulate ce sunt mai mici decât valoarea 1 milimetru.



**DATE DESPRE IMOBILUL NR. 6893**

Oficiul de Cadastru și Publicitate Imobiliară MARAMURES  
Biroul de Cadastru și Publicitate Imobiliară Sighetu Marmatiei

**A. Partea I. Descrierea imobilului**

TEREN Intravilan

Nr. CF vechi:50073

Adresa: Loc. Sat-Sugatag, Nr. 23, Jud. Maramures

Nr. Crt	Nr cadastral Nr. topografic	Suprafața* (mp)	Observații / Referințe
A1		763	Sector cadastral:17 Teren neimprejmuit; parte din topo 2260

**Construcții**

Crt	Nr cadastral Nr. topografic	Adresa	Observații / Referințe
A1.1		Loc. Sat-Sugatag, Nr. 23, Jud. Maramures	Nr. niveluri:1; S. construita la sol:18 mp; S. construita desfasurata:18 mp; Anexă gospodărească, P

**B. Partea II. Proprietari și acte**

Inscrieri privitoare la dreptul de proprietate și alte drepturi reale		Referințe
<b>6893 / 01/09/2024</b>		
Act Normativ nr. Legea nr. 7, din 13/03/1996 emis de Parlamentul României;		
B1	Intabulare, drept de PROPRIETATE, dobandit prin Lege, cota actuala 1/1 1) NEIDENTIFICAT NEIDENTIFICAT	A1
Act Administrativ nr. 4809, din 01/08/2024 emis de Primăria Ocna Șugatag;		
B2	Se notează posesia faptică în favoarea lui 1) VRAJA MARIA	A1
Act Normativ nr. Legea nr. 7, din 13/03/1996 emis de Parlamentul României;		
B3	Intabulare, drept de PROPRIETATE, dobandit prin Lege, cota actuala 1/1 1) VRAJA MARIA	A1.1

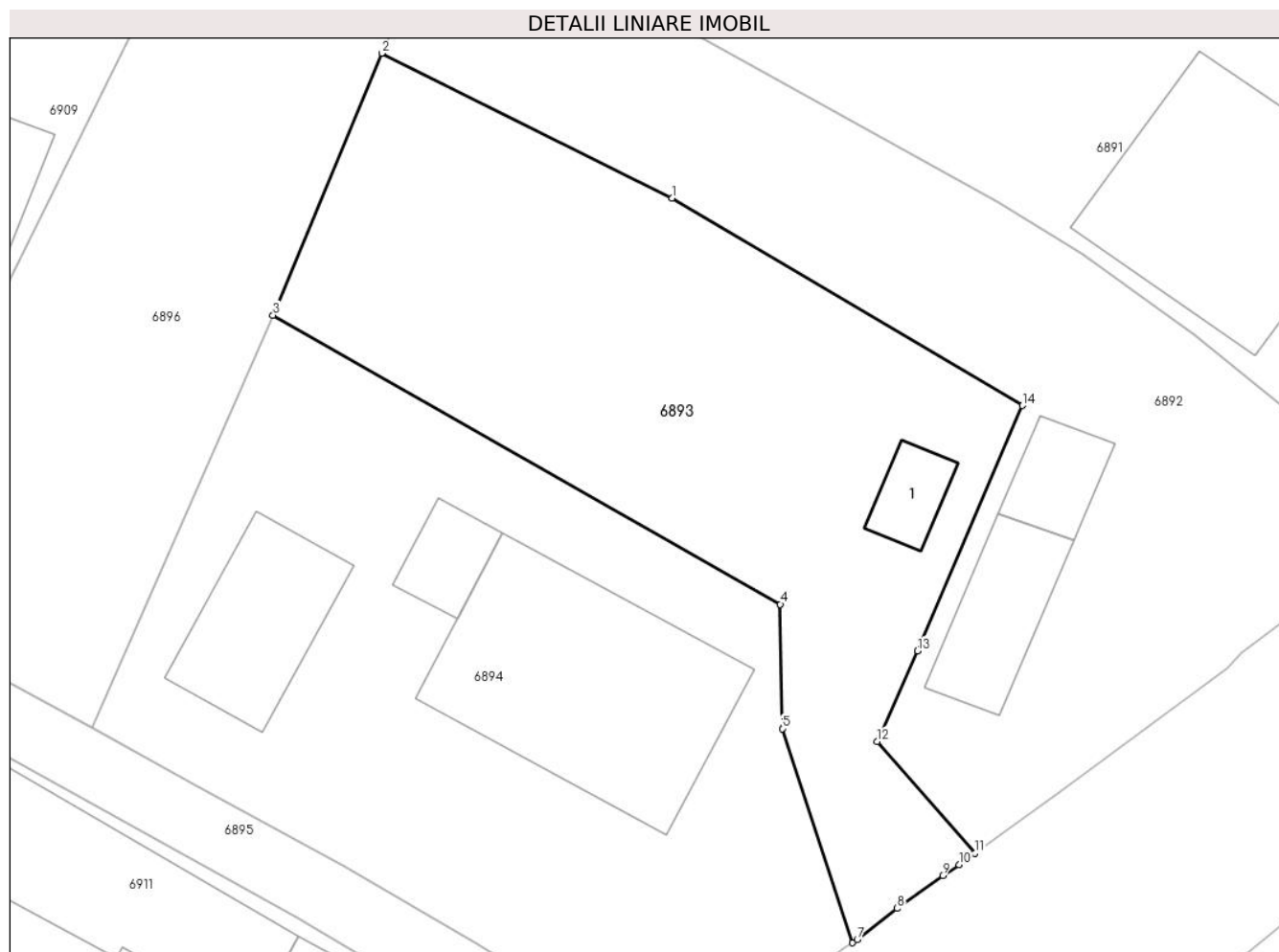
**C. Partea III. SARCINI .**

Inscrieri privind dezmembramintele dreptului de proprietate, drepturi reale de garanție și sarcini	Referințe
NU SUNT	

### Teren

Nr cadastral	Suprafața (mp)*	Observații / Referințe
	763	parte din topo 2260

\* Suprafața este determinată în planul de proiecție Stereo 70.



### Date referitoare la teren

Crt	Categorie folosință	Intravilan	Suprafața (mp)	Tarla	Parcelă	Nr. topo	Observații / Referințe
1	curți constructii	DA	200	-	-	-	
2	faneata	DA	563	-	-	-	

### Date referitoare la construcții

Crt	Număr	Destinație construcție	Supraf. (mp)	Situație juridică	Observații / Referințe
A1.1		construcții anexa	18	Cu acte	Nr. niveluri:1; S. construita la sol:18 mp; S. construita desfasurata:18 mp; Anexă gospodărească, P

### Lungime Segmente

1) Valorile lungimilor segmentelor sunt obținute din proiecție în plan.

Punct început	X / Y	Punct sfârșit	X / Y	Lungime segment (** (m)
1	418.714,312 701.114,2	2	418.698,146 701.122,276	18.071
2	418.698,146 701.122,276	3	418.692,093 701.107,697	15.786

Punct început	X / Y	Punct sfârșit	X / Y	Lungime segment (** (m)
3	418.692,093 701.107,697	4	418.720,346 701.091,606	32.514
4	418.720,346 701.091,606	5	418.720,457 701.084,683	6.924
5	418.720,457 701.084,683	6	418.724,363 701.072,766	12.541
6	418.724,363 701.072,766	7	418.724,628 701.072,952	0.324
7	418.724,628 701.072,952	8	418.726,846 701.074,682	2.813
8	418.726,846 701.074,682	9	418.729,385 701.076,508	3.127
9	418.729,385 701.076,508	10	418.730,295 701.077,112	1.092
10	418.730,295 701.077,112	11	418.731,166 701.077,745	1.077
11	418.731,166 701.077,745	12	418.725,741 701.083,973	8.259
12	418.725,741 701.083,973	13	418.727,995 701.089,016	5.524
13	418.727,995 701.089,016	14	418.733,82 701.102,671	14.846
14	418.733,82 701.102,671	1	418.714,312 701.114,2	22.66

\*\* Lungimile segmentelor sunt determinate în planul de proiecție Stereo 70 și sunt rotunjite la 1 milimetru.

\*\*\* Distanța dintre puncte este formată din segmente cumulate ce sunt mai mici decât valoarea 1 milimetru.





**DATE DESPRE IMOBILUL NR. 6894**

Oficiul de Cadastru și Publicitate Imobiliară MARAMURES  
Biroul de Cadastru și Publicitate Imobiliară Sighetu Marmatiei

**A. Partea I. Descrierea imobilului**

TEREN Intravilan

Adresa: Loc. Sat-Sugatag, Nr. 25, Jud. Maramures

Nr. Crt	Nr cadastral Nr. topografic	Suprafața* (mp)	Observații / Referințe
A1	50073	963	Sector cadastral:17 Teren neimprejmuit; parte din topo 2260

**Construcții**

Crt	Nr cadastral Nr. topografic	Adresa	Observații / Referințe
A1.1		Loc. Sat-Sugatag, Nr. 25, Jud. Maramures	Nr. niveluri:2; S. construita la sol:166 mp; S. construita desfasurata:332 mp; Casa de locuit, P+1
A1.2		Loc. Sat-Sugatag, Nr. 25, Jud. Maramures	Nr. niveluri:1; S. construita la sol:22 mp; S. construita desfasurata:22 mp; Anexă gospodărească, P
A1.3		Loc. Sat-Sugatag, Nr. 25, Jud. Maramures	Nr. niveluri:1; S. construita la sol:66 mp; S. construita desfasurata:66 mp; Anexă gospodărească, P

**B. Partea II. Proprietari și acte**

Inscrieri privitoare la dreptul de proprietate și alte drepturi reale		Referințe
<b>6894 / 01/09/2024</b>		
Act Normativ nr. Legea nr. 7, din 13/03/1996 emis de Parlamentul României;		
B1	Intabulare, drept de PROPRIETATE, dobandit prin Lege, cota actuala 1/1 1) NEIDENTIFICAT NEIDENTIFICAT	A1
Act Administrativ nr. 4810, din 01/08/2024 emis de Primăria Ocna Șugatag;		
B2	Se notează posesia faptică în favoarea lui 1) VRAJA CĂTĂLIN-GHEORGHE	A1
Act Normativ nr. Legea nr. 7, din 13/03/1996 emis de Parlamentul României;		
B3	Intabulare, drept de PROPRIETATE, dobandit prin Lege, cota actuala 1/1 1) VRAJA CĂTĂLIN-GHEORGHE	A1.1, A1.2, A1.3

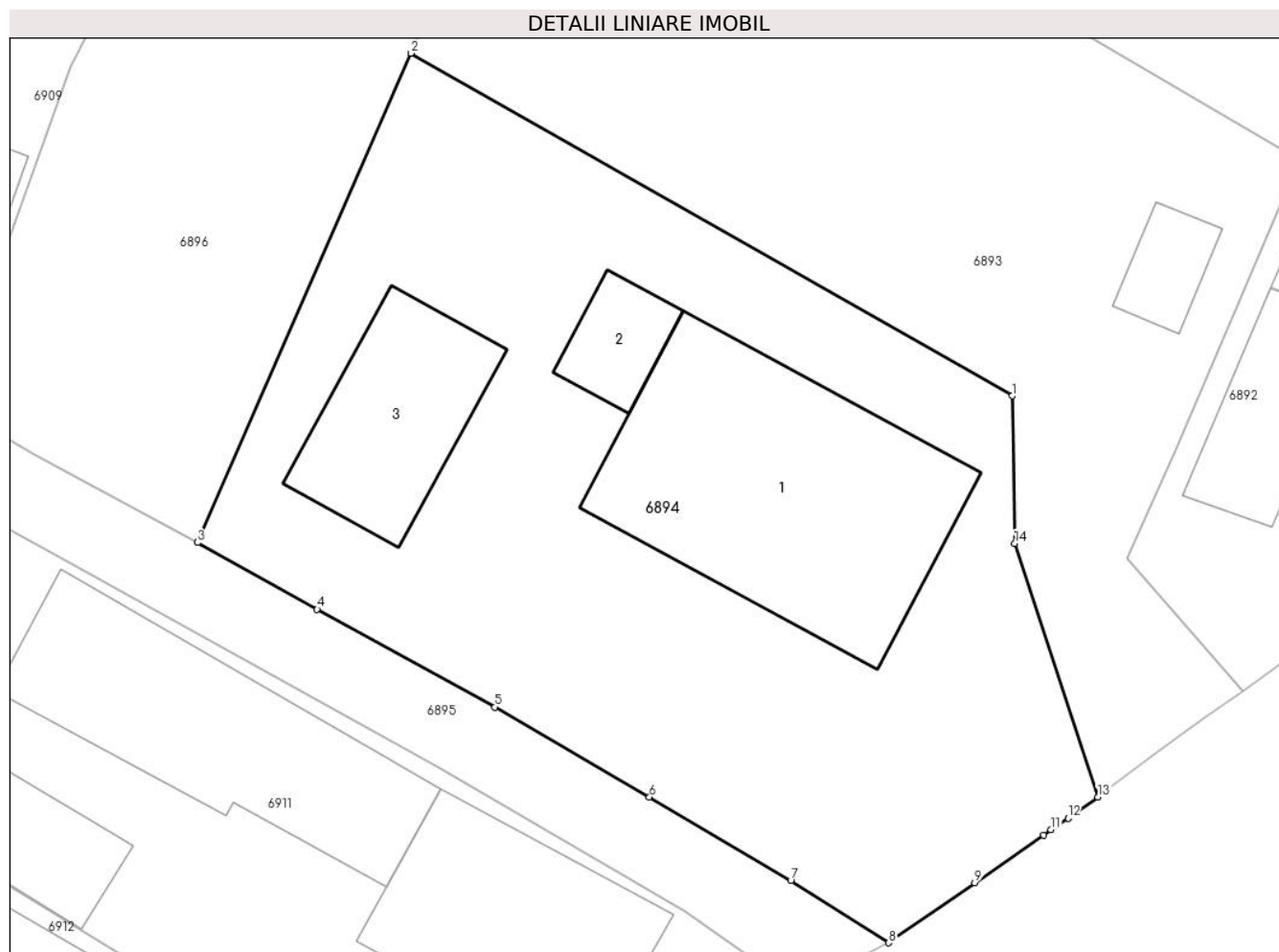
**C. Partea III. SARCINI .**

Inscrieri privind dezmembramintele dreptului de proprietate, drepturi reale de garanție și sarcini	Referințe
NU SUNT	

### Teren

Nr cadastral	Suprafața (mp)*	Observații / Referințe
50073	963	parte din topo 2260

\* Suprafața este determinată în planul de proiecție Stereo 70.



### Date referitoare la teren

Crt	Categorie folosință	Intravilan	Suprafața (mp)	Tarla	Parcelă	Nr. topo	Observații / Referințe
1	curți constructii	DA	963	-	-	-	

### Date referitoare la construcții

Crt	Număr	Destinație construcție	Supraf. (mp)	Situație juridică	Observații / Referințe
A1.1		construcții de locuințe	166	Cu acte	Nr. niveluri:2; S. construita la sol:166 mp; S. construita desfasurata:332 mp; Casa de locuit, P+1
A1.2		construcții anexa	22	Cu acte	Nr. niveluri:1; S. construita la sol:22 mp; S. construita desfasurata:22 mp; Anexă gospodărească, P
A1.3		construcții anexa	66	Cu acte	Nr. niveluri:1; S. construita la sol:66 mp; S. construita desfasurata:66 mp; Anexă gospodărească, P

### Lungime Segmente

1) Valorile lungimilor segmentelor sunt obținute din proiecție în plan.

Punct început	X / Y	Punct sfârșit	X / Y	Lungime segment (** (m)
1	418.720,346 701.091,606	2	418.692,093 701.107,697	32.514

Punct început	X / Y	Punct sfârșit	X / Y	Lungime segment (** (m)
2	418.692,093 701.107,697	3	418.682,051 701.084,721	25.075
3	418.682,051 701.084,721	4	418.687,676 701.081,586	6.44
4	418.687,676 701.081,586	5	418.696,029 701.076,997	9.531
5	418.696,029 701.076,997	6	418.703,289 701.072,767	8.402
6	418.703,289 701.072,767	7	418.709,933 701.068,84	7.718
7	418.709,933 701.068,84	8	418.714,534 701.065,926	5.446
8	418.714,534 701.065,926	9	418.718,581 701.068,739	4.929
9	418.718,581 701.068,739	10	418.721,826 701.070,988	3.948
10	418.721,826 701.070,988	11	418.722,153 701.071,236	0.41
11	418.722,153 701.071,236	12	418.722,962 701.071,784	0.977
12	418.722,962 701.071,784	13	418.724,363 701.072,766	1.711
13	418.724,363 701.072,766	14	418.720,457 701.084,683	12.541
14	418.720,457 701.084,683	1	418.720,346 701.091,606	6.924

\*\* Lungimile segmentelor sunt determinate în planul de proiecție Stereo 70 și sunt rotunjite la 1 milimetru.

\*\*\* Distanța dintre puncte este formată din segmente cumulate ce sunt mai mici decât valoarea 1 milimetru.



**DATE DESPRE IMOBILUL NR. 6895**

Oficiul de Cadastru și Publicitate Imobiliară MARAMURES  
Biroul de Cadastru și Publicitate Imobiliară Sighetu Marmatiei

**A. Partea I. Descrierea imobilului**

TEREN Intravilan

Adresa: Loc. Sat-Sugatag, Jud. Maramures, Strada lui Bursuc

Nr. Crt	Nr cadastral Nr. topografic	Suprafața* (mp)	Observații / Referințe
A1	54950	193	Sector cadastral:17 Teren imprejmuit;

**B. Partea II. Proprietari și acte**

Inscrieri privitoare la dreptul de proprietate și alte drepturi reale		Referințe
<b>6895 / 01/09/2024</b>		
Act Normativ nr. Hotărârea nr. 934, din 29/08/2002 emis de Guvernul României (și Hotărârea nr. 43 din 10.12.2020 emisă de Consiliul Local al comunei Ocna Șugatag);		
B1	Intabulare, drept de PROPRIETATEcu titlu de drept aplicarea Legii nr. 213/1998, dobandit prin Lege, cota actuala 1/1, cota initiala 1/1 1) <b>COMUNA OCNA ȘUGATAG</b> , CIF:3694535, Domeniul Public <i>OBSERVATII: Poziție transcrisă din Cf 54950 Ocna Șugatag, înscrisă sub rangul încheierii nr. 23317/16.12.2020</i>	A1

**C. Partea III. SARCINI .**

Inscrieri privind dezmembramintele dreptului de proprietate, drepturi reale de garanție și sarcini	Referințe
NU SUNT	

**Teren**

Nr cadastral	Suprafața (mp)*	Observații / Referințe
54950	193	

\* Suprafața este determinată în planul de proiecție Stereo 70.



**Date referitoare la teren**

Crt	Categorie folosință	Intravilan	Suprafața (mp)	Tarla	Parcelă	Nr. topo	Observații / Referințe
1	drum	DA	193	-	-	-	

**Lungime Segmente**

1) Valorile lungimilor segmentelor sunt obținute din proiecție în plan.

Punct început	X / Y	Punct sfârșit	X / Y	Lungime segment (** (m)
1	418.669,635 701.091,573	2	418.666,759 701.088,632	4.113
2	418.666,759 701.088,632	3	418.671,111 701.086,449	4.869
3	418.671,111 701.086,449	4	418.676,084 701.083,757	5.655
4	418.676,084 701.083,757	5	418.693,393 701.074,184	19.78
5	418.693,393 701.074,184	6	418.704,92 701.067,427	13.361

Punct început	X / Y	Punct sfârşit	X / Y	Lungime segment (** (m)
6	418.704,92 701.067,427	7	418.710,283 701.063,692	6.535
7	418.710,283 701.063,692	8	418.714,534 701.065,926	4.802
8	418.714,534 701.065,926	9	418.709,933 701.068,84	5.446
9	418.709,933 701.068,84	10	418.703,289 701.072,767	7.718
10	418.703,289 701.072,767	11	418.696,029 701.076,997	8.402
11	418.696,029 701.076,997	12	418.687,676 701.081,586	9.531
12	418.687,676 701.081,586	13	418.681,97 701.084,766	6.532
13	418.681,97 701.084,766	14	418.674,401 701.088,869	8.61
14	418.674,401 701.088,869	15	418.670,366 701.091,158	4.639
15	418.670,366 701.091,158	1	418.669,635 701.091,573	0.841

\*\* Lungimile segmentelor sunt determinate în planul de proiecţie Stereo 70 şi sunt rotunjite la 1 milimetru.

\*\*\* Distanţa dintre puncte este formată din segmente cumulate ce sunt mai mici decât valoarea 1 milimetru.





**DATE DESPRE IMOBILUL NR. 6896**

Oficiul de Cadastru și Publicitate Imobiliară MARAMURES  
Biroul de Cadastru și Publicitate Imobiliară Sighetu Marmatiei

**A. Partea I. Descrierea imobilului**

TEREN Intravilan

Nr. CF vechi:51904

Adresa: Loc. Sat-Sugatag, Nr. 18, Jud. Maramures

Nr. Crt	Nr cadastral Nr. topografic	Suprafața* (mp)	Observații / Referințe
A1	52171	1.915	Sector cadastral:17 Teren neimprejmuit; parte din nr. topo 2266/3/2, 2261

**B. Partea II. Proprietari și acte**

Inscrieri privitoare la dreptul de proprietate și alte drepturi reale		Referințe
<b>6896 / 01/09/2024</b>		
Act Normativ nr. Legea nr. 7, din 13/03/1996 emis de Parlamentul României;		
B1	Intabulare, drept de PROPRIETATE, dobandit prin Lege, cota actuala 1/1 1) <b>NEIDENTIFICAT NEIDENTIFICAT</b>	A1
Act Administrativ nr. 4811, din 01/08/2024 emis de Primăria Ocna Șugatag;		
B2	Se notează posesia faptică în favoarea lui 1) <b>VRAJA GAVRILĂ</b>	A1

**C. Partea III. SARCINI .**

Inscrieri privind dezmembramintele dreptului de proprietate, drepturi reale de garanție și sarcini	Referințe
NU SUNT	

**Teren**

Nr cadastral	Suprafața (mp)*	Observații / Referințe
52171	1.915	parte din nr. topo 2266/3/2, 2261

\* Suprafața este determinată în planul de proiecție Stereo 70.



**Date referitoare la teren**

Crt	Categorie folosință	Intravilan	Suprafața (mp)	Tarla	Parcelă	Nr. topo	Observații / Referințe
1	faneata	DA	1.915	-	-	-	

**Lungime Segmente**

1) Valorile lungimilor segmentelor sunt obținute din proiecție în plan.

Punct început	X / Y	Punct sfârșit	X / Y	Lungime segment (** (m)
1	418.714,129 701.156,434	2	418.723,651 701.173,368	19.428
2	418.723,651 701.173,368	3	418.729,834 701.188,029	15.911
3	418.729,834 701.188,029	4	418.737,967 701.208,772	22.28
4	418.737,967 701.208,772	5	418.733,379 701.210,287	4.832
5	418.733,379 701.210,287	6	418.724,257 701.213,912	9.816

Punct început	X / Y	Punct sfârşit	X / Y	Lungime segment (** (m)
6	418.724,257 701.213,912	7	418.714,617 701.190,745	25.093
7	418.714,617 701.190,745	8	418.704,693 701.168,859	24.031
8	418.704,693 701.168,859	9	418.695,069 701.149,326	21.775
9	418.695,069 701.149,326	10	418.689,009 701.133,031	17.385
10	418.689,009 701.133,031	11	418.676,111 701.107,079	28.98
11	418.676,111 701.107,079	12	418.670,366 701.091,158	16.926
12	418.670,366 701.091,158	13	418.674,401 701.088,869	4.639
13	418.674,401 701.088,869	14	418.682,051 701.084,722	8.702
14	418.682,051 701.084,722	15	418.692,093 701.107,697	25.074
15	418.692,093 701.107,697	16	418.698,146 701.122,276	15.786
16	418.698,146 701.122,276	17	418.701,755 701.130,372	8.864
17	418.701,755 701.130,372	1	418.714,129 701.156,434	28.85

\*\* Lungimile segmentelor sunt determinate în planul de proiecţie Stereo 70 şi sunt rotunjite la 1 milimetru.

\*\*\* Distanţa dintre puncte este formată din segmente cumulate ce sunt mai mici decât valoarea 1 milimetru.



**DATE DESPRE IMOBILUL NR. 6897**

Oficiul de Cadastru și Publicitate Imobiliară MARAMURES  
Biroul de Cadastru și Publicitate Imobiliară Sighetu Marmatiei

**A. Partea I. Descrierea imobilului**

TEREN Intravilan

Nr. CF vechi:1258, 1246

Nr. topografic:2266/2

Adresa: Loc. Sat-Sugatag, Nr. 17, Jud. Maramures

Nr. Crt	Nr cadastral Nr. topografic	Suprafața* (mp)	Observații / Referințe
A1	51904	1.120	Sector cadastral:17 Teren neimprejmuit; parte din nr. topo: 2261, 2262

**B. Partea II. Proprietari și acte**

Inscrieri privitoare la dreptul de proprietate și alte drepturi reale	Referințe
<b>6897 / 01/09/2024</b>	
Act Normativ nr. Legea nr. 7, din 13/03/1996 emis de Parlamentul României;	
B1	A1
Intabulare, drept de PROPRIETATE, dobandit prin Lege, cota actuala 1/1	
1) NEIDENTIFICAT NEIDENTIFICAT	
Act Administrativ nr. 4812, din 01/08/2024 emis de Primăria Ocna Șugatag;	
B2	A1
Se notează posesia faptică în favoarea lui	
1) BESERMAN MARIA	

**C. Partea III. SARCINI .**

Inscrieri privind dezmembramintele dreptului de proprietate, drepturi reale de garanție și sarcini	Referințe
NU SUNT	

**Teren**

Nr cadastral	Suprafața (mp)*	Observații / Referințe
51904	1.120	parte din nr. topo: 2261, 2262

\* Suprafața este determinată în planul de proiecție Stereo 70.



**Date referitoare la teren**

Crt	Categorie folosință	Intra vilan	Suprafața (mp)	Tarla	Parcelă	Nr. topo	Observații / Referințe
1	faneata	DA	1.120	-	-	-	

**Lungime Segmente**

1) Valorile lungimilor segmentelor sunt obținute din proiecție în plan.

Punct început	X / Y	Punct sfârșit	X / Y	Lungime segment (** (m)
1	418.724,257 701.213,912	2	418.716,665 701.217,533	8.411
2	418.716,665 701.217,533	3	418.710,027 701.221,36	7.662
3	418.710,027 701.221,36	4	418.708,948 701.221,976	1.242
4	418.708,948 701.221,976	5	418.704,851 701.210,22	12.449
5	418.704,851 701.210,22	6	418.688,228 701.168,831	44.602

Punct început	X / Y	Punct sfârșit	X / Y	Lungime segment (** (m)
6	418.688,228 701.168,831	7	418.682,281 701.154,909	15.139
7	418.682,281 701.154,909	8	418.688,108 701.152,58	6.275
8	418.688,108 701.152,58	9	418.695,069 701.149,326	7.684
9	418.695,069 701.149,326	10	418.704,693 701.168,859	21.775
10	418.704,693 701.168,859	11	418.714,617 701.190,745	24.031
11	418.714,617 701.190,745	1	418.724,257 701.213,912	25.093

\*\* Lungimile segmentelor sunt determinate în planul de proiecție Stereo 70 și sunt rotunjite la 1 milimetru.

\*\*\* Distanța dintre puncte este formată din segmente cumulate ce sunt mai mici decât valoarea 1 milimetru.





**DATE DESPRE IMOBILUL NR. 6898**

Oficiul de Cadastru și Publicitate Imobiliară MARAMURES  
Biroul de Cadastru și Publicitate Imobiliară Sighetu Marmatiei

**A. Partea I. Descrierea imobilului**

TEREN Intravilan

Nr. CF vechi:1257, 1246

Nr. topografic:2266/1

Adresa: Loc. Sat-Sugatag, Nr. 17A, Jud. Maramures

Nr. Crt	Nr cadastral Nr. topografic	Suprafața* (mp)	Observații / Referințe
A1		1.864	Sector cadastral:17 Teren imprejmuit; parte din nr topo: 2262

**Construcții**

Crt	Nr cadastral Nr. topografic	Adresa	Observații / Referințe
A1.1		Loc. Sat-Sugatag, Nr. 17A, Jud. Maramures	Nr. niveluri:2; S. construita la sol:125 mp; S. construita desfasurata:250 mp; Casa de locuit, P+1
A1.2		Loc. Sat-Sugatag, Nr. 17A, Jud. Maramures	Nr. niveluri:1; S. construita la sol:70 mp; S. construita desfasurata:70 mp; Construcție anexa, P
A1.3		Loc. Sat-Sugatag, Nr. 17, Jud. Maramures	Nr. niveluri:1; S. construita la sol:59 mp; S. construita desfasurata:59 mp; Casă de locuit, P

**B. Partea II. Proprietari și acte**

Inscrieri privitoare la dreptul de proprietate și alte drepturi reale		Referințe
<b>6898 / 01/09/2024</b>		
Act Normativ nr. Legea nr. 7, din 13/03/1996 emis de Parlamentul României;		
B1	Intabulare, drept de PROPRIETATE, dobandit prin Lege, cota actuala 1/1 1) NEIDENTIFICAT NEIDENTIFICAT	A1
Act Administrativ nr. 4813, din 01/08/2024 emis de Primăria Ocna Șugatag;		
B2	Se notează posesia faptică în favoarea lui 1) BLEDEA PETRU	A1
Act Normativ nr. Legea nr. 7, din 13/03/1996 emis de Parlamentul României;		
B3	Intabulare, drept de PROPRIETATE, dobandit prin Lege, cota actuala 1/1 1) BLEDEA PETRU	A1.1, A1.2
B4	Intabulare, drept de PROPRIETATE, dobandit prin Lege, cota actuala 1/1 1) BESERMAN MARIA	A1.3

**C. Partea III. SARCINI .**

Inscrieri privind dezmembramintele dreptului de proprietate, drepturi reale de garanție și sarcini	Referințe
NU SUNT	

## Teren

Nr cadastral	Suprafața (mp)*	Observații / Referințe
	1.864	parte din nr topo: 2262

\* Suprafața este determinată în planul de proiecție Stereo 70.



## Date referitoare la teren

Crt	Categorie folosință	Intravilan	Suprafața (mp)	Tarla	Parcelă	Nr. topo	Observații / Referințe
1	curți constructii	DA	1.000	-	-	-	
2	faneata	DA	864	-	-	-	

## Date referitoare la construcții

Crt	Număr	Destinație construcție	Supraf. (mp)	Situație juridică	Observații / Referințe
A1.1		construcții de locuințe	125	Cu acte	Nr. niveluri:2; S. construita la sol:125 mp; S. construita desfasurata:250 mp; Casa de locuit, P+1
A1.2		construcții anexa	70	Cu acte	Nr. niveluri:1; S. construita la sol:70 mp; S. construita desfasurata:70 mp; Construcție anexa, P
A1.3		construcții de locuințe	59	Cu acte	Nr. niveluri:1; S. construita la sol:59 mp; S. construita desfasurata:59 mp; Casă de locuit, P

## Lungime Segmente

1) Valorile lungimilor segmentelor sunt obținute din proiecție în plan.

Punct început	X / Y	Punct sfârșit	X / Y	Lungime segment (** (m)

Punct început	X / Y	Punct sfârșit	X / Y	Lungime segment (** (m)
1	418.688,228 701.168,831	2	418.704,851 701.210,22	44.602
2	418.704,851 701.210,22	3	418.708,948 701.221,976	12.449
3	418.708,948 701.221,976	4	418.701,039 701.226,491	9.107
4	418.701,039 701.226,491	5	418.691,53 701.232,322	11.154
5	418.691,53 701.232,322	6	418.684,296 701.208,817	24.593
6	418.684,296 701.208,817	7	418.679,341 701.192,656	16.904
7	418.679,341 701.192,656	8	418.668,25 701.157,505	36.859
8	418.668,25 701.157,505	9	418.659,203 701.130,964	28.041
9	418.659,203 701.130,964	10	418.652,372 701.111,905	20.246
10	418.652,372 701.111,905	11	418.660,901 701.108,521	9.176
11	418.660,901 701.108,521	12	418.666,914 701.121,49	14.295
12	418.666,914 701.121,49	13	418.674,997 701.139,561	19.796
13	418.674,997 701.139,561	14	418.682,281 701.154,909	16.989
14	418.682,281 701.154,909	1	418.688,228 701.168,831	15.139

\*\* Lungimile segmentelor sunt determinate în planul de proiecție Stereo 70 și sunt rotunjite la 1 milimetru.

\*\*\* Distanța dintre puncte este formată din segmente cumulate ce sunt mai mici decât valoarea 1 milimetru.



**DATE DESPRE IMOBILUL NR. 6899**

Oficiul de Cadastru și Publicitate Imobiliară MARAMURES  
Biroul de Cadastru și Publicitate Imobiliară Sighetu Marmatiei

**A. Partea I. Descrierea imobilului**

TEREN Intravilan

Nr. CF vechi:1177, 1246

Nr. topografic:2263/a

Adresa: Loc. Sat-Sugatag, Nr. 16, Jud. Maramures

Nr. Crt	Nr cadastral Nr. topografic	Suprafața* (mp)	Observații / Referințe
A1		3.297	Sector cadastral:17 Teren imprejmuit; parte din nr topo: 2262

**Construcții**

Crt	Nr cadastral Nr. topografic	Adresa	Observații / Referințe
A1.1		Loc. Sat-Sugatag, Nr. 16, Jud. Maramures	Nr. niveluri:2; S. construita la sol:102 mp; S. construita desfasurata:204 mp; Casa de locuit, P+1
A1.2		Loc. Sat-Sugatag, Nr. 17A, Jud. Maramures	Nr. niveluri:1; S. construita la sol:63 mp; S. construita desfasurata:63 mp; Casa de locuit, P
A1.3		Loc. Sat-Sugatag, Nr. 16, Jud. Maramures	Nr. niveluri:1; S. construita la sol:80 mp; S. construita desfasurata:80 mp; Anexă gospodărească, P
A1.4		Loc. Sat-Sugatag, Nr. 16, Jud. Maramures	Nr. niveluri:1; S. construita la sol:48 mp; S. construita desfasurata:48 mp; Anexă gospodărească, P

**B. Partea II. Proprietari și acte**

Inscrieri privitoare la dreptul de proprietate și alte drepturi reale		Referințe
<b>6899 / 01/09/2024</b>		
Act Normativ nr. Legea nr. 7, din 13/03/1996 emis de Parlamentul României;		
B1	Intabulare, drept de PROPRIETATE, dobandit prin Lege, cota actuala 1/1 1) NEIDENTIFICAT NEIDENTIFICAT	A1
Act Administrativ nr. 4814, din 01/08/2024 emis de Primăria Ocna Șugatag;		
B2	Se notează posesia faptică în favoarea lui 1) ȘTEȚI PETRU	A1
Act Normativ nr. Legea nr. 7, din 13/03/1996 emis de Parlamentul României;		
B3	Intabulare, drept de PROPRIETATE, dobandit prin Lege, cota actuala 1/1 1) ȘTEȚI PETRU	A1.1, A1.2, A1.3, A1.4

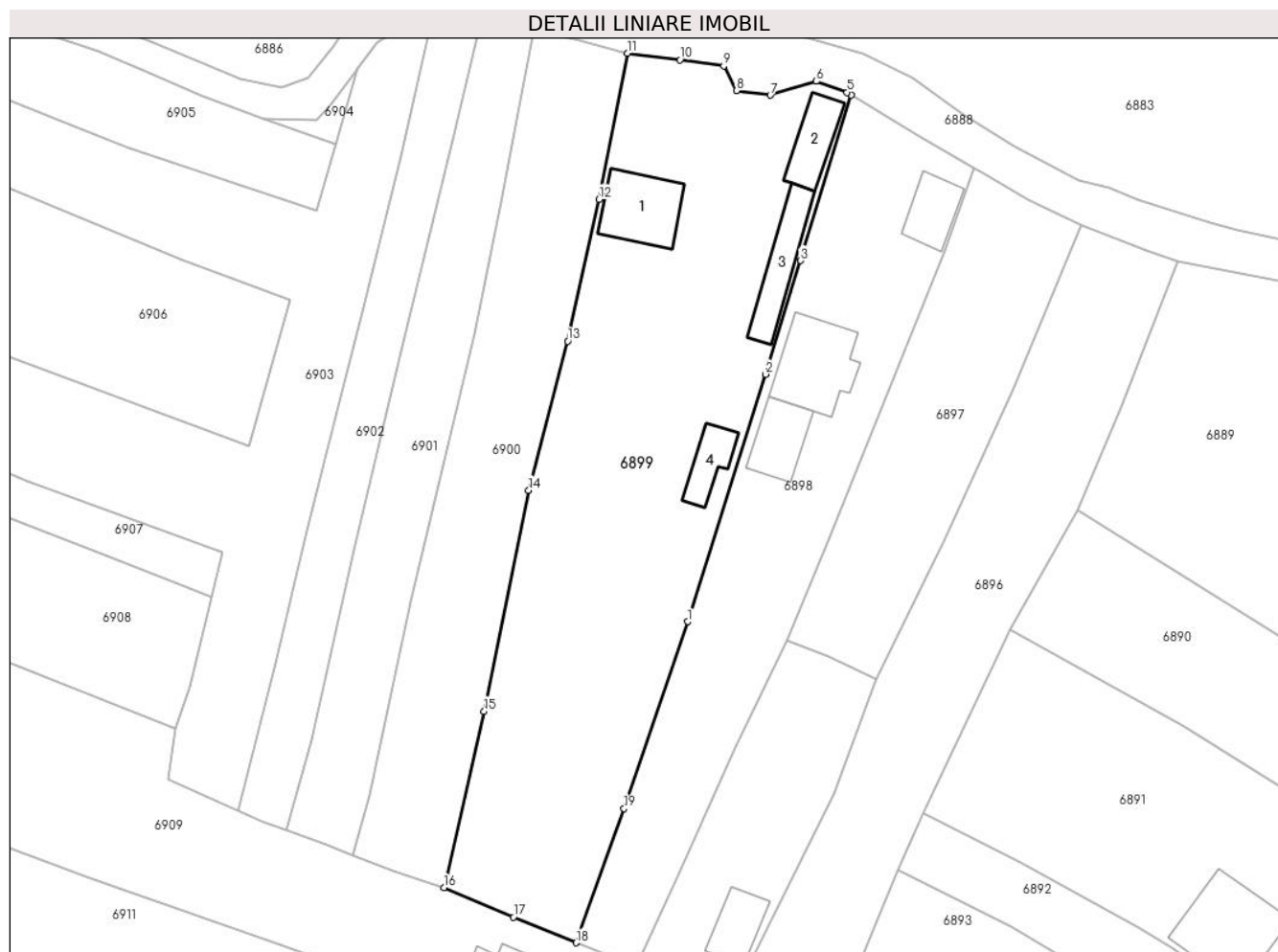
**C. Partea III. SARCINI .**

Inscrieri privind dezmembramentele dreptului de proprietate, drepturi reale de garanție și sarcini	Referințe
NU SUNT	

### Teren

Nr cadastral	Suprafața (mp)*	Observații / Referințe
	3.297	parte din nr topo: 2262

\* Suprafața este determinată în planul de proiecție Stereo 70.



### Date referitoare la teren

Crt	Categorie folosință	Intravilan	Suprafața (mp)	Tarla	Parcelă	Nr. topo	Observații / Referințe
1	curți constructii	DA	1.800	-	-	-	
2	faneata	DA	1.497	-	-	-	

### Date referitoare la construcții

Crt	Număr	Destinație construcție	Supraf. (mp)	Situație juridică	Observații / Referințe
A1.1		construcții de locuințe	102	Cu acte	Nr. niveluri:2; S. construita la sol:102 mp; S. construita desfasurata:204 mp; Casa de locuit, P+1
A1.2		construcții de locuințe	63	Cu acte	Nr. niveluri:1; S. construita la sol:63 mp; S. construita desfasurata:63 mp; Casa de locuit, P
A1.3		construcții anexa	80	Cu acte	Nr. niveluri:1; S. construita la sol:80 mp; S. construita desfasurata:80 mp; Anexă gospodărească, P
A1.4		construcții anexa	48	Cu acte	Nr. niveluri:1; S. construita la sol:48 mp; S. construita desfasurata:48 mp; Anexă gospodărească, P

**Lungime Segmente**

1) Valorile lungimilor segmentelor sunt obținute din proiecție în plan.

Punct început	X / Y	Punct sfârșit	X / Y	Lungime segment (** (m)
1	418.668,25 701.157,505	2	418.679,341 701.192,656	36.859
2	418.679,341 701.192,656	3	418.684,296 701.208,817	16.904
3	418.684,296 701.208,817	4	418.691,53 701.232,322	24.593
4	418.691,53 701.232,322	5	418.690,905 701.232,705	0.733
5	418.690,905 701.232,705	6	418.686,527 701.234,287	4.655
6	418.686,527 701.234,287	7	418.679,988 701.232,305	6.833
7	418.679,988 701.232,305	8	418.675,165 701.232,944	4.865
8	418.675,165 701.232,944	9	418.673,374 701.236,452	3.939
9	418.673,374 701.236,452	10	418.667,163 701.237,333	6.273
10	418.667,163 701.237,333	11	418.659,715 701.238,266	7.506
11	418.659,715 701.238,266	12	418.655,62 701.217,535	21.132
12	418.655,62 701.217,535	13	418.651,19 701.197,359	20.657
13	418.651,19 701.197,359	14	418.645,666 701.176,18	21.888
14	418.645,666 701.176,18	15	418.639,302 701.144,792	32.027
15	418.639,302 701.144,792	16	418.633,582 701.119,738	25.699
16	418.633,582 701.119,738	17	418.643,459 701.115,563	10.723
17	418.643,459 701.115,563	18	418.652,372 701.111,905	9.634
18	418.652,372 701.111,905	19	418.659,203 701.130,964	20.246
19	418.659,203 701.130,964	1	418.668,25 701.157,505	28.041

\*\* Lungimile segmentelor sunt determinate în planul de proiecție Stereo 70 și sunt rotunjite la 1 milimetru.

\*\*\* Distanța dintre puncte este formată din segmente cumulate ce sunt mai mici decât valoarea 1 milimetru.





**DATE DESPRE IMOBILUL NR. 6900**

Oficiul de Cadastru și Publicitate Imobiliară MARAMURES  
Biroul de Cadastru și Publicitate Imobiliară Sighetu Marmatiei

**A. Partea I. Descrierea imobilului**

TEREN Intravilan

Nr. CF vechi:1330  
Nr. topografic:2263/b

Adresa: Loc. Sat-Sugatag, Jud. Maramures

Nr. Crt	Nr cadastral Nr. topografic	Suprafața* (mp)	Observații / Referințe
A1		1.605	Sector cadastral:17 Teren neimprejmuit;

**B. Partea II. Proprietari și acte**

Inscrieri privitoare la dreptul de proprietate și alte drepturi reale		Referințe
<b>6900 / 01/09/2024</b>		
Act Normativ nr. Legea nr. 7, din 13/03/1996 emis de Parlamentul României;		
B1	Intabulare, drept de PROPRIETATE, dobandit prin Lege, cota actuala 1/1 1) NEIDENTIFICAT NEIDENTIFICAT	A1
Act Administrativ nr. 4815, din 01/08/2024 emis de Primăria Ocna Șugatag;		
B2	Se notează posesia faptică în favoarea lui 1) BLEDEA NIȚA	A1

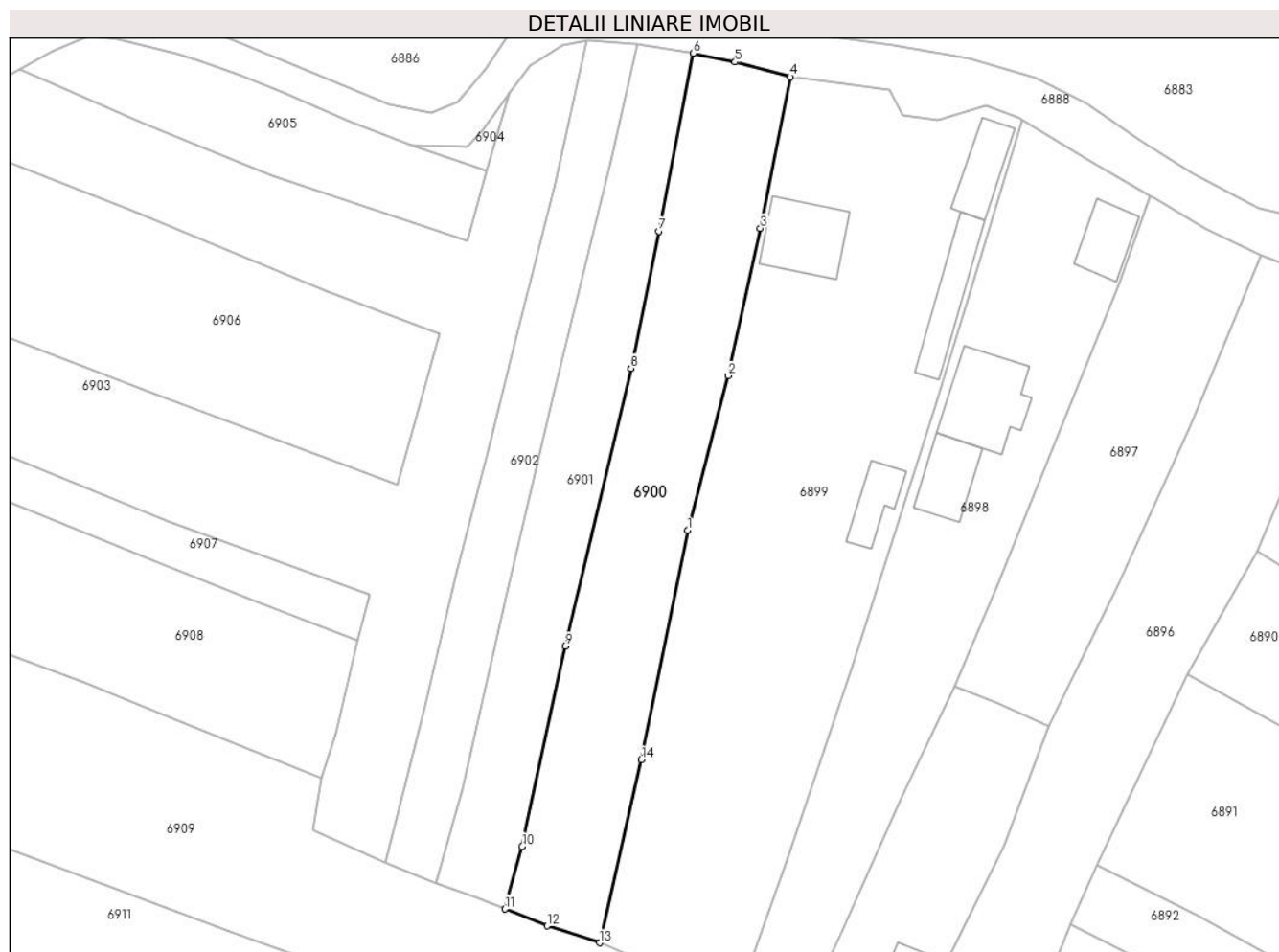
**C. Partea III. SARCINI .**

Inscrieri privind dezmembramentele dreptului de proprietate, drepturi reale de garanție și sarcini	Referințe
NU SUNT	

### Teren

Nr cadastral	Suprafața (mp)*	Observații / Referințe
	1.605	

\* Suprafața este determinată în planul de proiecție Stereo 70.



### Date referitoare la teren

Crt	Categorie folosință	Intra vilan	Suprafața (mp)	Tarla	Parcelă	Nr. topo	Observații / Referințe
1	faneata	DA	1.605	-	-	-	

### Lungime Segmente

1) Valorile lungimilor segmentelor sunt obținute din proiecție în plan.

Punct început	X / Y	Punct sfârșit	X / Y	Lungime segment (** (m)
1	418.645,666 701.176,18	2	418.651,19 701.197,359	21.888
2	418.651,19 701.197,359	3	418.655,62 701.217,535	20.657
3	418.655,62 701.217,535	4	418.659,715 701.238,266	21.132
4	418.659,715 701.238,266	5	418.652,14 701.240,301	7.844
5	418.652,14 701.240,301	6	418.646,415 701.241,489	5.847

Punct început	X / Y	Punct sfârșit	X / Y	Lungime segment (** (m)
6	418.646,415 701.241,489	7	418.641,747 701.217,131	24.801
7	418.641,747 701.217,131	8	418.637,898 701.198,357	19.164
8	418.637,898 701.198,357	9	418.628,875 701.160,325	39.088
9	418.628,875 701.160,325	10	418.622,995 701.132,919	28.03
10	418.622,995 701.132,919	11	418.620,648 701.124,357	8.878
11	418.620,648 701.124,357	12	418.626,394 701.122,035	6.197
12	418.626,394 701.122,035	13	418.633,582 701.119,738	7.546
13	418.633,582 701.119,738	14	418.639,302 701.144,792	25.699
14	418.639,302 701.144,792	1	418.645,666 701.176,18	32.027

\*\* Lungimile segmentelor sunt determinate în planul de proiecție Stereo 70 și sunt rotunjite la 1 milimetru.

\*\*\* Distanța dintre puncte este formată din segmente cumulate ce sunt mai mici decât valoarea 1 milimetru.



**DATE DESPRE IMOBILUL NR. 6901**

Oficiul de Cadastru și Publicitate Imobiliară MARAMURES  
Biroul de Cadastru și Publicitate Imobiliară Sighetu Marmatiei

**A. Partea I. Descrierea imobilului**

TEREN Intravilan

Nr. CF vechi:1084

Adresa: Loc. Sat-Sugatag, Jud. Maramures

Nr. Crt	Nr cadastral Nr. topografic	Suprafața* (mp)	Observații / Referințe
A1		1.099	Sector cadastral:17 Teren neimprejmuit; parte din nr. topo: 2264

**B. Partea II. Proprietari și acte**

Inscrieri privitoare la dreptul de proprietate și alte drepturi reale		Referințe
<b>6901 / 01/09/2024</b>		
Act Normativ nr. Legea nr. 7, din 13/03/1996 emis de Parlamentul României;		
B1	Intabulare, drept de PROPRIETATE, dobandit prin Lege, cota actuala 1/1 1) <b>NEIDENTIFICAT NEIDENTIFICAT</b>	A1
Act Administrativ nr. 4816, din 01/08/2024 emis de Primăria Ocna Șugatag;		
B2	Se notează posesia faptică în favoarea lui 1) <b>IOANEȘ GHEORGHE</b>	A1

**C. Partea III. SARCINI .**

Inscrieri privind dezmembramintele dreptului de proprietate, drepturi reale de garanție și sarcini	Referințe
NU SUNT	

**Teren**

Nr cadastral	Suprafața (mp)*	Observații / Referințe
	1.099	parte din nr. topo: 2264

\* Suprafața este determinată în planul de proiecție Stereo 70.



**Date referitoare la teren**

Crt	Categorie folosință	Intra vilan	Suprafața (mp)	Tarla	Parcelă	Nr. topo	Observații / Referințe
1	faneata	DA	1.099	-	-	-	

**Lungime Segmente**

1) Valorile lungimilor segmentelor sunt obținute din proiecție în plan.

Punct început	X / Y	Punct sfârșit	X / Y	Lungime segment (** (m)
1	418.637,898 701.198,357	2	418.641,747 701.217,131	19.164
2	418.641,747 701.217,131	3	418.646,415 701.241,489	24.801
3	418.646,415 701.241,489	4	418.645,902 701.241,596	0.524
4	418.645,902 701.241,596	5	418.638,837 701.242,71	7.152
5	418.638,837 701.242,71	6	418.635,066 701.226,73	16.419

Punct început	X / Y	Punct sfârșit	X / Y	Lungime segment (** (m)
6	418.635,066 701.226,73	7	418.627,394 701.195,165	32.484
7	418.627,394 701.195,165	8	418.620,863 701.167,739	28.193
8	418.620,863 701.167,739	9	418.614,767 701.140,83	27.591
9	418.614,767 701.140,83	10	418.611,202 701.127,955	13.359
10	418.611,202 701.127,955	11	418.616,799 701.125,912	5.958
11	418.616,799 701.125,912	12	418.620,648 701.124,357	4.151
12	418.620,648 701.124,357	13	418.622,995 701.132,919	8.878
13	418.622,995 701.132,919	14	418.628,875 701.160,325	28.03
14	418.628,875 701.160,325	1	418.637,898 701.198,357	39.088

\*\* Lungimile segmentelor sunt determinate în planul de proiecție Stereo 70 și sunt rotunjite la 1 milimetru.

\*\*\* Distanța dintre puncte este formată din segmente cumulate ce sunt mai mici decât valoarea 1 milimetru.





**DATE DESPRE IMOBILUL NR. 6902**

Oficiul de Cadastru și Publicitate Imobiliară MARAMURES  
Biroul de Cadastru și Publicitate Imobiliară Sighetu Marmatiei

**A. Partea I. Descrierea imobilului**

TEREN Intravilan

Nr. CF vechi:1084

Adresa: Loc. Sat-Sugatag, Jud. Maramures

Nr. Crt	Nr cadastral Nr. topografic	Suprafața* (mp)	Observații / Referințe
A1		825	Sector cadastral:17 Teren neimprejmuit; parte din nr. topo: 2264

**B. Partea II. Proprietari și acte**

Inscrieri privitoare la dreptul de proprietate și alte drepturi reale		Referințe
<b>6902 / 01/09/2024</b>		
Act Normativ nr. Legea nr. 7, din 13/03/1996 emis de Parlamentul României;		
B1	Intabulare, drept de PROPRIETATE, dobandit prin Lege, cota actuala 1/1 1) NEIDENTIFICAT NEIDENTIFICAT	A1
Act Administrativ nr. 4817, din 01/08/2024 emis de Primăria Ocna Șugatag;		
B2	Se notează posesia faptică în favoarea lui 1) RUS VASILE	A1

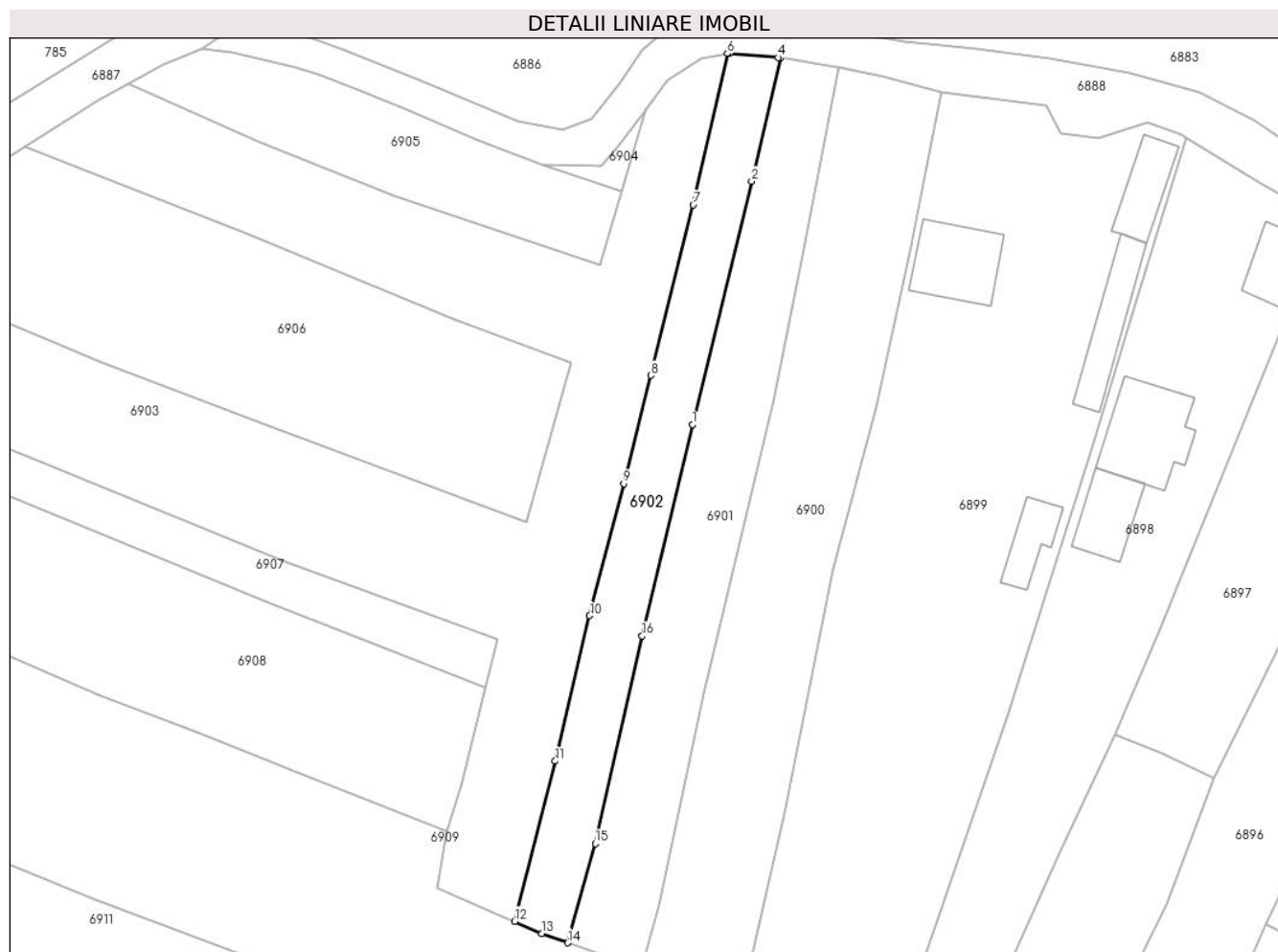
**C. Partea III. SARCINI .**

Inscrieri privind dezmembramintele dreptului de proprietate, drepturi reale de garanție și sarcini	Referințe
NU SUNT	

**Teren**

Nr cadastral	Suprafața (mp)*	Observații / Referințe
	825	parte din nr. topo: 2264

\* Suprafața este determinată în planul de proiecție Stereo 70.



**Date referitoare la teren**

Crt	Categorie folosință	Intravilan	Suprafața (mp)	Tarla	Parcelă	Nr. topo	Observații / Referințe
1	faneata	DA	825	-	-	-	

**Lungime Segmente**

1) Valorile lungimilor segmentelor sunt obținute din proiecție în plan.

Punct început	X / Y	Punct sfârșit	X / Y	Lungime segment (** (m)
1	418.627,394 701.195,165	2	418.635,066 701.226,73	32.484
2	418.635,066 701.226,73	3	418.638,837 701.242,71	16.419
3	418.638,837 701.242,71	4	418.638,502 701.242,763	0.339
4	418.638,502 701.242,763	5	418.632,14 701.243,312	6.386
5	418.632,14 701.243,312	6	418.631,911 701.243,272	0.232

Punct început	X / Y	Punct sfârşit	X / Y	Lungime segment (** (m)
6	418.631,911 701.243,272	7	418.627,469 701.223,67	20.099
7	418.627,469 701.223,67	8	418.621,982 701.201,529	22.811
8	418.621,982 701.201,529	9	418.618,462 701.187,495	14.469
9	418.618,462 701.187,495	10	418.614,045 701.170,379	17.677
10	418.614,045 701.170,379	11	418.609,579 701.151,505	19.395
11	418.609,579 701.151,505	12	418.604,302 701.130,731	21.434
12	418.604,302 701.130,731	13	418.607,844 701.129,18	3.867
13	418.607,844 701.129,18	14	418.611,202 701.127,955	3.574
14	418.611,202 701.127,955	15	418.614,767 701.140,83	13.359
15	418.614,767 701.140,83	16	418.620,863 701.167,739	27.591
16	418.620,863 701.167,739	1	418.627,394 701.195,165	28.193

\*\* Lungimile segmentelor sunt determinate în planul de proiecţie Stereo 70 şi sunt rotunjite la 1 milimetru.

\*\*\* Distanţa dintre puncte este formată din segmente cumulate ce sunt mai mici decât valoarea 1 milimetru.



**DATE DESPRE IMOBILUL NR. 6903**

Oficiul de Cadastru și Publicitate Imobiliară MARAMURES  
Biroul de Cadastru și Publicitate Imobiliară Sighetu Marmatiei

**A. Partea I. Descrierea imobilului**

TEREN Intravilan

Nr. CF vechi:1084, 370, 1147

Adresa: Loc. Sat-Sugatag, Jud. Maramures

Nr. Crt	Nr cadastral Nr. topografic	Suprafața* (mp)	Observații / Referințe
A1		3.603	Sector cadastral:17 Teren neimprejmuit; parte din nr. topo: 2264, 2254/b, 2253

**B. Partea II. Proprietari și acte**

Inscrieri privitoare la dreptul de proprietate și alte drepturi reale		Referințe
<b>6903 / 01/09/2024</b>		
Act Normativ nr. Legea nr. 7, din 13/03/1996 emis de Parlamentul României;		
B1	Intabulare, drept de PROPRIETATE, dobandit prin Lege, cota actuala 1/1 1) <b>NEIDENTIFICAT NEIDENTIFICAT</b>	A1
Act Administrativ nr. 4818, din 01/08/2024 emis de Primăria Ocna Șugatag;		
B2	Se notează posesia faptică în favoarea lui 1) <b>BLEDEA DUMITRU</b>	A1

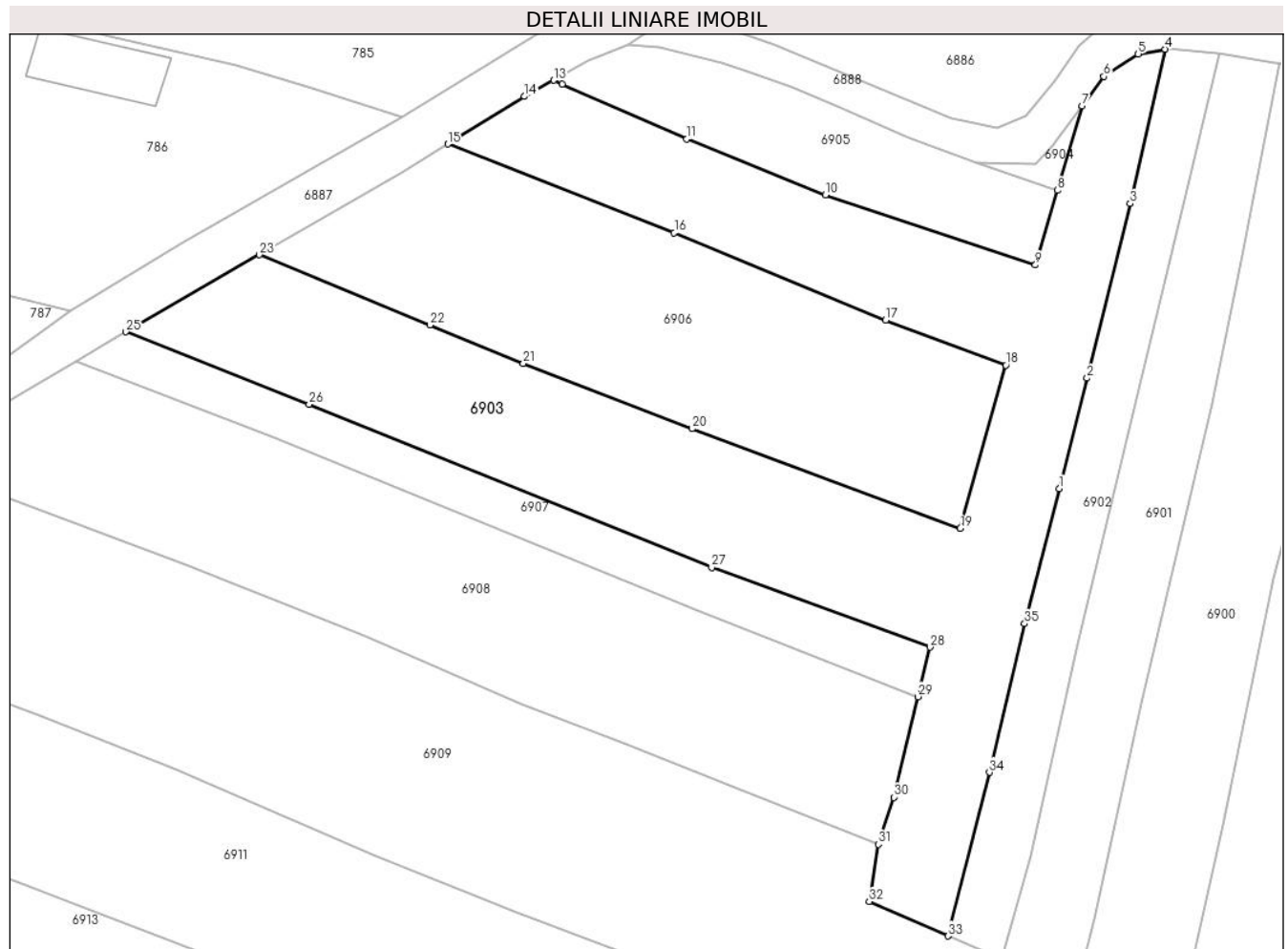
**C. Partea III. SARCINI .**

Inscrieri privind dezmembramintele dreptului de proprietate, drepturi reale de garanție și sarcini	Referințe
NU SUNT	

**Teren**

Nr cadastral	Suprafața (mp)*	Observații / Referințe
	3.603	parte din nr. topo: 2264, 2254/b, 2253

\* Suprafața este determinată în planul de proiecție Stereo 70.



**Date referitoare la teren**

Crt	Categorie folosință	Intra vilan	Suprafața (mp)	Tarla	Parcelă	Nr. topo	Observații / Referințe
1	faneata	DA	3.603	-	-	-	

**Lungime Segmente**

1) Valorile lungimilor segmentelor sunt obținute din proiecție în plan.

Punct început	X / Y	Punct sfârșit	X / Y	Lungime segment (** (m)
1	418.618,462 701.187,495	2	418.621,982 701.201,529	14.469
3	418.627,469 701.223,67	4	418.631,911 701.243,272	20.099
5	418.628,487 701.242,669	6	418.624,121 701.239,814	5.217
7	418.621,345 701.236,087	8	418.618,201 701.225,35	11.188
9	418.615,43 701.215,887	10	418.588,756 701.224,808	28.126

Punct început	X / Y	Punct sfârșit	X / Y	Lungime segment (** (m)
2	418.621,982 701.201,529	3	418.627,469 701.223,67	22.811
4	418.631,911 701.243,272	5	418.628,487 701.242,669	3.477
6	418.624,121 701.239,814	7	418.621,345 701.236,087	4.647
8	418.618,201 701.225,35	9	418.615,43 701.215,887	9.86
10	418.588,756 701.224,808	11	418.571,147 701.231,873	18.973

Punct început	X / Y	Punct sfârșit	X / Y	Lungime segment (** (m)
11	418.571,147 701.231,873	12	418.555,321 701.238,852	17.296
13	418.554,224 701.239,336	14	418.550,497 701.237,273	4.26
15	418.540,781 701.231,235	16	418.569,545 701.219,993	30.883
17	418.596,387 701.208,88	18	418.611,658 701.203,172	16.303
19	418.605,896 701.182,445	20	418.571,837 701.195,113	36.339
21	418.550,375 701.203,402	22	418.538,506 701.208,292	12.837
23	418.516,842 701.217,187	24	418.500,803 701.207,977	18.495
25	418.499,865 701.207,418	26	418.523,161 701.198,184	25.059
27	418.574,292 701.177,513	28	418.602,032 701.167,373	29.535
29	418.600,514 701.161,099	30	418.597,428 701.148,348	13.119
31	418.595,485 701.142,346	32	418.594,321 701.135,103	7.336
33	418.604,302 701.130,731	34	418.609,579 701.151,505	21.434
35	418.614,045 701.170,379	1	418.618,462 701.187,495	17.677

Punct început	X / Y	Punct sfârșit	X / Y	Lungime segment (** (m)
12	418.555,321 701.238,852	13	418.554,224 701.239,336	1.199
14	418.550,497 701.237,273	15	418.540,781 701.231,235	11.439
16	418.569,545 701.219,993	17	418.596,387 701.208,88	29.052
18	418.611,658 701.203,172	19	418.605,896 701.182,445	21.513
20	418.571,837 701.195,113	21	418.550,375 701.203,402	23.007
22	418.538,506 701.208,292	23	418.516,842 701.217,187	23.419
24	418.500,803 701.207,977	25	418.499,865 701.207,418	1.092
26	418.523,161 701.198,184	27	418.574,292 701.177,513	55.151
28	418.602,032 701.167,373	29	418.600,514 701.161,099	6.455
30	418.597,428 701.148,348	31	418.595,485 701.142,346	6.309
32	418.594,321 701.135,103	33	418.604,302 701.130,731	10.897
34	418.609,579 701.151,505	35	418.614,045 701.170,379	19.395

\*\* Lungimile segmentelor sunt determinate în planul de proiecție Stereo 70 și sunt rotunjite la 1 milimetru.

\*\*\* Distanța dintre puncte este formată din segmente cumulate ce sunt mai mici decât valoarea 1 milimetru.





**DATE DESPRE IMOBILUL NR. 6904**

Oficiul de Cadastru și Publicitate Imobiliară MARAMURES  
Biroul de Cadastru și Publicitate Imobiliară Sighetu Marmatiei

**A. Partea I. Descrierea imobilului**

TEREN Intravilan

Nr. CF vechi:1482

Adresa: Loc. Sat-Sugatag, Jud. Maramures

Nr. Crt	Nr cadastral Nr. topografic	Suprafața* (mp)	Observații / Referințe
A1		31	Sector cadastral:17 Teren neimprejmuit; parte din nr. topo 2251/b

**B. Partea II. Proprietari și acte**

Inscrieri privitoare la dreptul de proprietate și alte drepturi reale		Referințe
<b>6904 / 01/09/2024</b>		
Act Normativ nr. Legea nr. 7, din 13/03/1996 emis de Parlamentul României;		
B1	Intabulare, drept de PROPRIETATE, dobandit prin Lege, cota actuala 1/1 1) <b>NEIDENTIFICAT NEIDENTIFICAT</b>	A1
Act Administrativ nr. 4819, din 01/08/2024 emis de Primăria Ocna Șugatag;		
B2	Se notează posesia faptică în favoarea lui 1) <b>ȘTEȚ VASILE</b>	A1

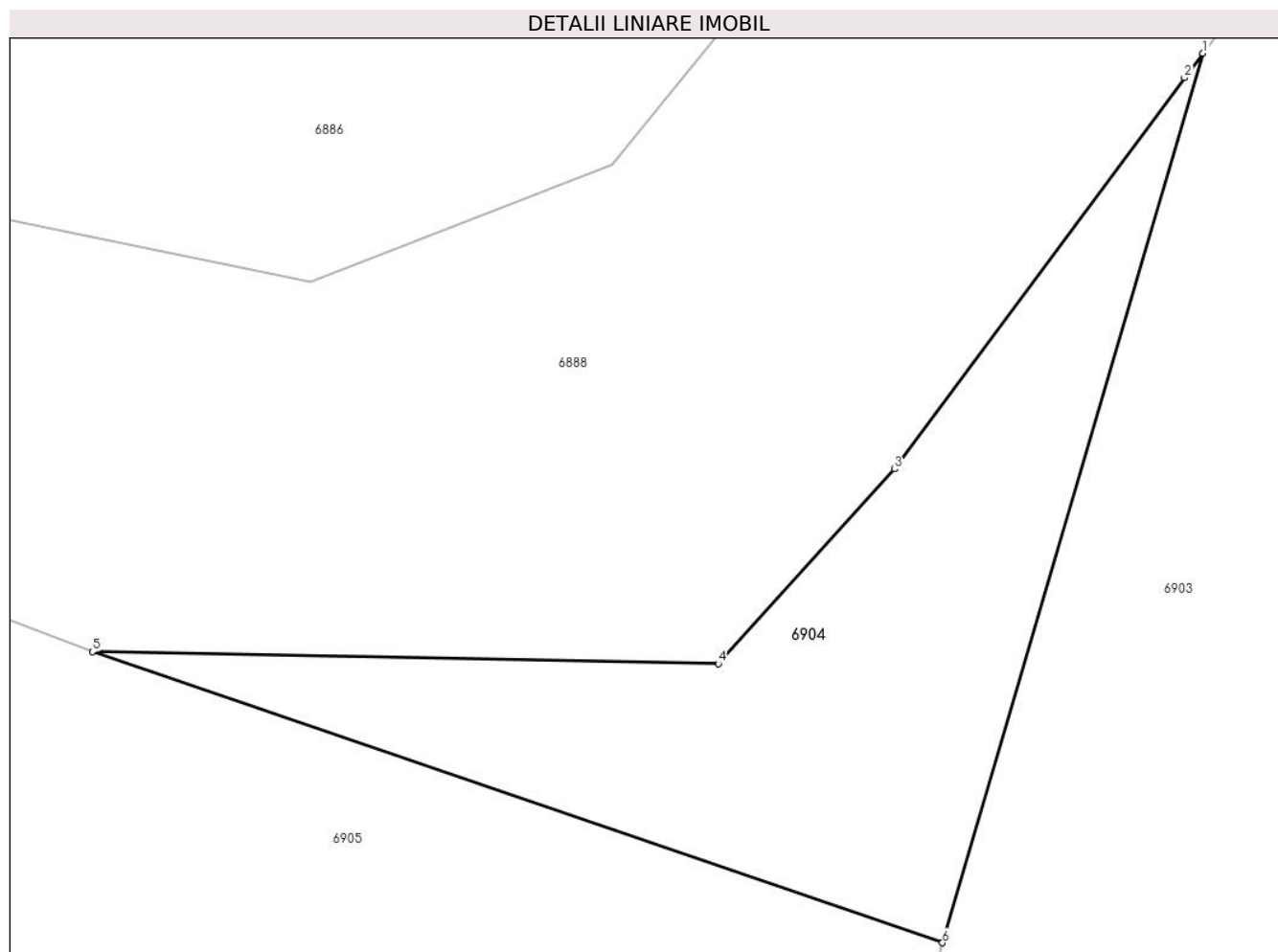
**C. Partea III. SARCINI .**

Inscrieri privind dezmembramintele dreptului de proprietate, drepturi reale de garanție și sarcini	Referințe
NU SUNT	

**Teren**

Nr cadastral	Suprafața (mp)*	Observații / Referințe
	31	parte din nr. topo 2251/b

\* Suprafața este determinată în planul de proiecție Stereo 70.



**Date referitoare la teren**

Crt	Categorie folosință	Intravilan	Suprafața (mp)	Tarla	Parcelă	Nr. topo	Observații / Referințe
1	faneata	DA	31	-	-	-	

**Lungime Segmente**

1) Valorile lungimilor segmentelor sunt obținute din proiecție în plan.

Punct început	X / Y	Punct sfârșit	X / Y	Lungime segment (** (m)
1	418.621,345 701.236,087	2	418.621,125 701.235,791	0.369
2	418.621,125 701.235,791	3	418.617,625 701.231,069	5.878
3	418.617,625 701.231,069	4	418.615,494 701.228,717	3.174
4	418.615,494 701.228,717	5	418.607,934 701.228,863	7.561
5	418.607,934 701.228,863	6	418.618,201 701.225,35	10.851

Punct început	X / Y	Punct sfârșit	X / Y	Lungime segment (** (m)
6	418.618,201 701.225,35	1	418.621,345 701.236,087	11.188

\*\* Lungimile segmentelor sunt determinate în planul de proiecție Stereo 70 și sunt rotunjite la 1 milimetru.

\*\*\* Distanța dintre puncte este formată din segmente cumulate ce sunt mai mici decât valoarea 1 milimetru.



**DATE DESPRE IMOBILUL NR. 6905**

Oficiul de Cadastru și Publicitate Imobiliară MARAMURES  
Biroul de Cadastru și Publicitate Imobiliară Sighetu Marmatiei

**A. Partea I. Descrierea imobilului**

TEREN Intravilan

Nr. CF vechi:170

Adresa: Loc. Sat-Sugatag, Jud. Maramures

Nr. Crt	Nr cadastral Nr. topografic	Suprafața* (mp)	Observații / Referințe
A1		625	Sector cadastral:17 Teren neimprejmuit; parte din nr. topo: 2252

**B. Partea II. Proprietari și acte**

Inscrieri privitoare la dreptul de proprietate și alte drepturi reale		Referințe
<b>6905 / 01/09/2024</b>		
Act Normativ nr. Legea nr. 7, din 13/03/1996 emis de Parlamentul României;		
B1	Intabulare, drept de PROPRIETATE, dobandit prin Lege, cota actuala 1/1 1) <b>NEIDENTIFICAT NEIDENTIFICAT</b>	A1
Act Administrativ nr. 4820, din 01/08/2024 emis de Primăria Ocna Șugatag;		
B2	Se notează posesia faptică în favoarea lui 1) <b>BLEDEA NIȚA</b>	A1

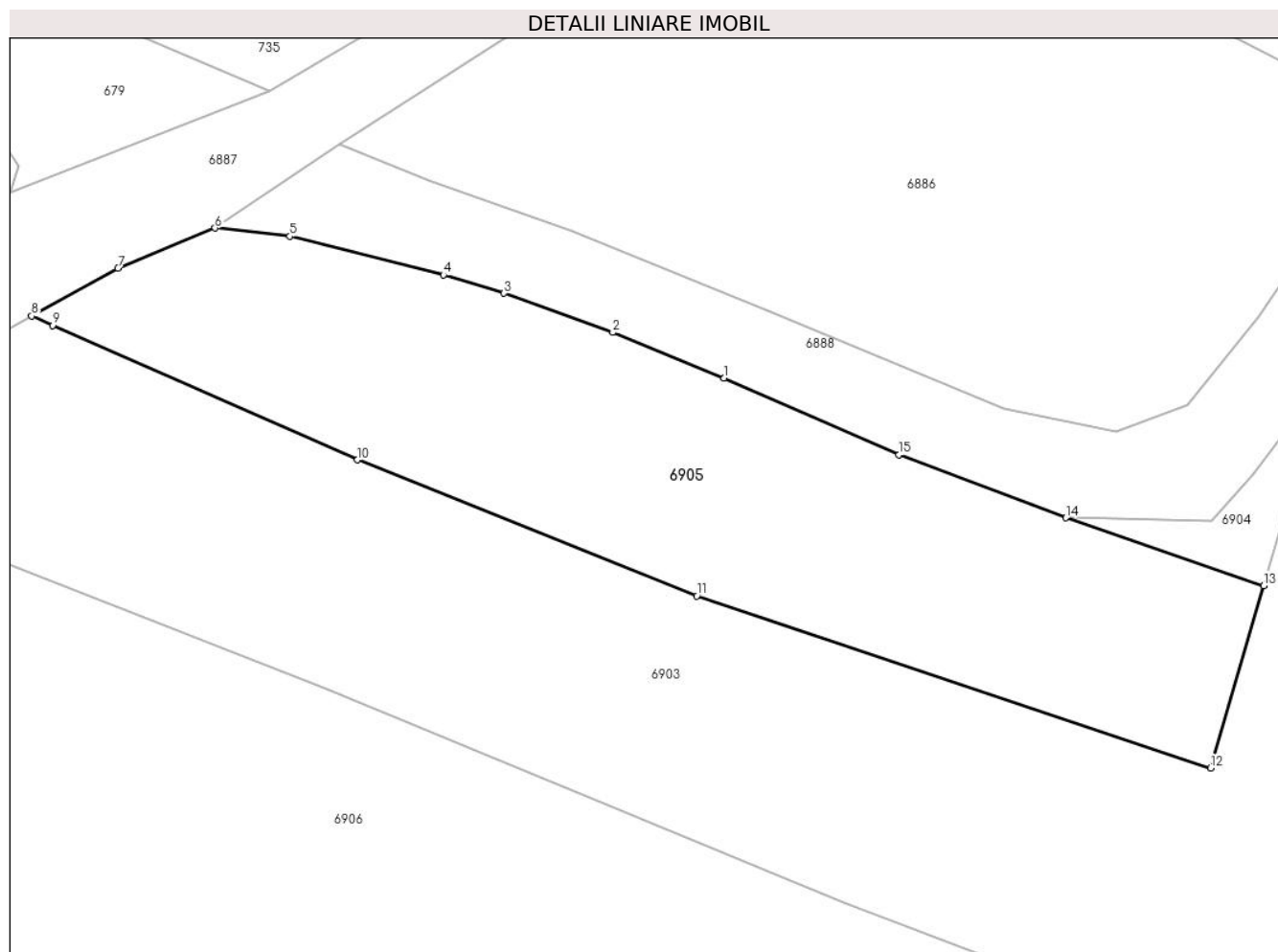
**C. Partea III. SARCINI .**

Inscrieri privind dezmembramintele dreptului de proprietate, drepturi reale de garanție și sarcini	Referințe
NU SUNT	

**Teren**

Nr cadastral	Suprafața (mp)*	Observații / Referințe
	625	parte din nr. topo: 2252

\* Suprafața este determinată în planul de proiecție Stereo 70.



**Date referitoare la teren**

Crt	Categorie folosință	Intravilan	Suprafața (mp)	Tarla	Parcelă	Nr. topo	Observații / Referințe
1	faneata	DA	625	-	-	-	

**Lungime Segmente**

1) Valorile lungimilor segmentelor sunt obținute din proiecție în plan.

Punct început	X / Y	Punct sfârșit	X / Y	Lungime segment (** (m)
1	418.590,189 701.236,111	2	418.584,403 701.238,482	6.253
2	418.584,403 701.238,482	3	418.578,757 701.240,519	6.002
3	418.578,757 701.240,519	4	418.575,602 701.241,471	3.296
4	418.575,602 701.241,471	5	418.567,632 701.243,475	8.218
5	418.567,632 701.243,475	6	418.563,744 701.243,904	3.912

Punct început	X / Y	Punct sfârșit	X / Y	Lungime segment (** (m)
6	418.563,744 701.243,904	7	418.558,706 701.241,816	5.454
7	418.558,706 701.241,816	8	418.554,224 701.239,336	5.122
8	418.554,224 701.239,336	9	418.555,321 701.238,852	1.199
9	418.555,321 701.238,852	10	418.571,147 701.231,873	17.296
10	418.571,147 701.231,873	11	418.588,756 701.224,808	18.973
11	418.588,756 701.224,808	12	418.615,43 701.215,887	28.126
12	418.615,43 701.215,887	13	418.618,201 701.225,35	9.86
13	418.618,201 701.225,35	14	418.607,934 701.228,863	10.851
14	418.607,934 701.228,863	15	418.599,264 701.232,142	9.269
15	418.599,264 701.232,142	1	418.590,189 701.236,111	9.905

\*\* Lungimile segmentelor sunt determinate în planul de proiecție Stereo 70 și sunt rotunjite la 1 milimetru.

\*\*\* Distanța dintre puncte este formată din segmente cumulate ce sunt mai mici decât valoarea 1 milimetru.





**DATE DESPRE IMOBILUL NR. 6906**

Oficiul de Cadastru și Publicitate Imobiliară MARAMURES  
Biroul de Cadastru și Publicitate Imobiliară Sighetu Marmatiei

**A. Partea I. Descrierea imobilului**

TEREN Intravilan

Nr. CF vechi:661

Adresa: Loc. Sat-Sugatag, Jud. Maramures

Nr. Crt	Nr cadastral Nr. topografic	Suprafața* (mp)	Observații / Referințe
A1		1.888	Sector cadastral:17 Teren neimprejmuit; parte din nr. topo: 2254/a

**B. Partea II. Proprietari și acte**

Inscrieri privitoare la dreptul de proprietate și alte drepturi reale		Referințe
<b>6906 / 01/09/2024</b>		
Act Normativ nr. Legea nr. 7, din 13/03/1996 emis de Parlamentul României;		
B1	Intabulare, drept de PROPRIETATE, dobandit prin Lege, cota actuala 1/1 1) <b>NEIDENTIFICAT NEIDENTIFICAT</b>	A1
Act Administrativ nr. 4821, din 01/08/2024 emis de Primăria Ocna Șugatag;		
B2	Se notează posesia faptică în favoarea lui 1) <b>BLEDEA IOAN</b>	A1

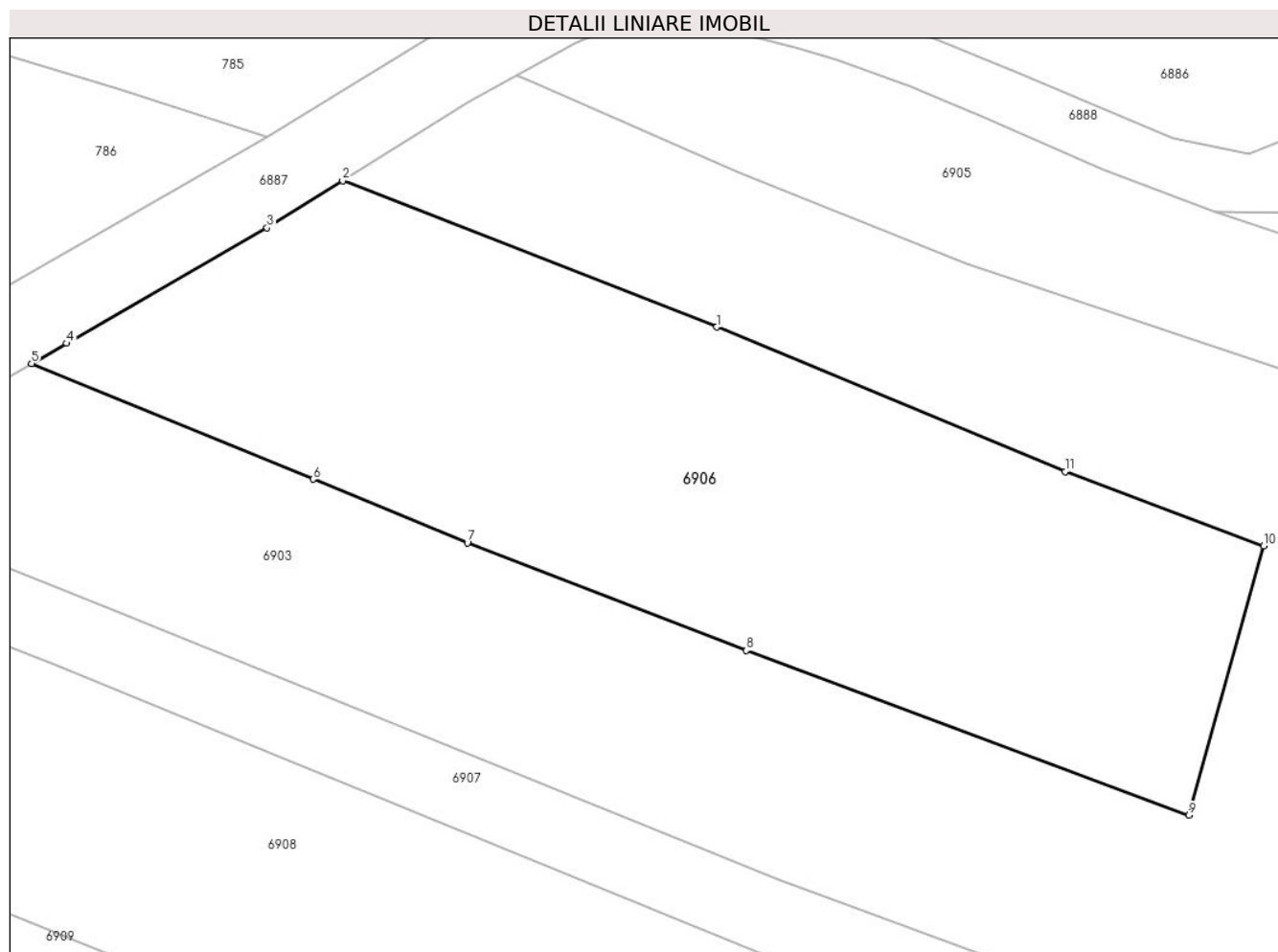
**C. Partea III. SARCINI .**

Inscrieri privind dezmembramintele dreptului de proprietate, drepturi reale de garanție și sarcini	Referințe
NU SUNT	

**Teren**

Nr cadastral	Suprafața (mp)*	Observații / Referințe
	1.888	parte din nr. topo: 2254/a

\* Suprafața este determinată în planul de proiecție Stereo 70.



**Date referitoare la teren**

Crt	Categorie folosință	Intravilan	Suprafața (mp)	Tarla	Parcelă	Nr. topo	Observații / Referințe
1	faneata	DA	1.888	-	-	-	

**Lungime Segmente**

1) Valorile lungimilor segmentelor sunt obținute din proiecție în plan.

Punct început	X / Y	Punct sfârșit	X / Y	Lungime segment (** (m)
1	418.569,545 701.219,993	2	418.540,781 701.231,235	30.883
2	418.540,781 701.231,235	3	418.534,96 701.227,617	6.854
3	418.534,96 701.227,617	4	418.519,542 701.218,737	17.792
4	418.519,542 701.218,737	5	418.516,842 701.217,187	3.113
5	418.516,842 701.217,187	6	418.538,506 701.208,292	23.419

Punct început	X / Y	Punct sfârșit	X / Y	Lungime segment (** (m)
6	418.538,506 701.208,292	7	418.550,375 701.203,402	12.837
7	418.550,375 701.203,402	8	418.571,837 701.195,113	23.007
8	418.571,837 701.195,113	9	418.605,896 701.182,445	36.339
9	418.605,896 701.182,445	10	418.611,658 701.203,172	21.513
10	418.611,658 701.203,172	11	418.596,387 701.208,88	16.303
11	418.596,387 701.208,88	1	418.569,545 701.219,993	29.052

\*\* Lungimile segmentelor sunt determinate în planul de proiecție Stereo 70 și sunt rotunjite la 1 milimetru.

\*\*\* Distanța dintre puncte este formată din segmente cumulate ce sunt mai mici decât valoarea 1 milimetru.



**DATE DESPRE IMOBILUL NR. 6907**

Oficiul de Cadastru și Publicitate Imobiliară MARAMURES  
Biroul de Cadastru și Publicitate Imobiliară Sighetu Marmatiei

**A. Partea I. Descrierea imobilului**

TEREN Intravilan

Nr. CF vechi:1100

Adresa: Loc. Sat-Sugatag, Jud. Maramures

Nr. Crt	Nr cadastral Nr. topografic	Suprafața* (mp)	Observații / Referințe
A1		649	Sector cadastral:17 Teren neimprejmuit; parte din nr. topo: 2255

**B. Partea II. Proprietari și acte**

Inscrieri privitoare la dreptul de proprietate și alte drepturi reale		Referințe
<b>6907 / 01/09/2024</b>		
Act Normativ nr. Legea nr. 7, din 13/03/1996 emis de Parlamentul României;		
B1	Intabulare, drept de PROPRIETATE, dobandit prin Lege, cota actuala 1/1 1) <b>NEIDENTIFICAT NEIDENTIFICAT</b>	A1
Act Administrativ nr. 4822, din 01/08/2024 emis de Primăria Ocna Șugatag;		
B2	Se notează posesia faptică în favoarea lui 1) <b>MESAROȘ MARIA</b>	A1

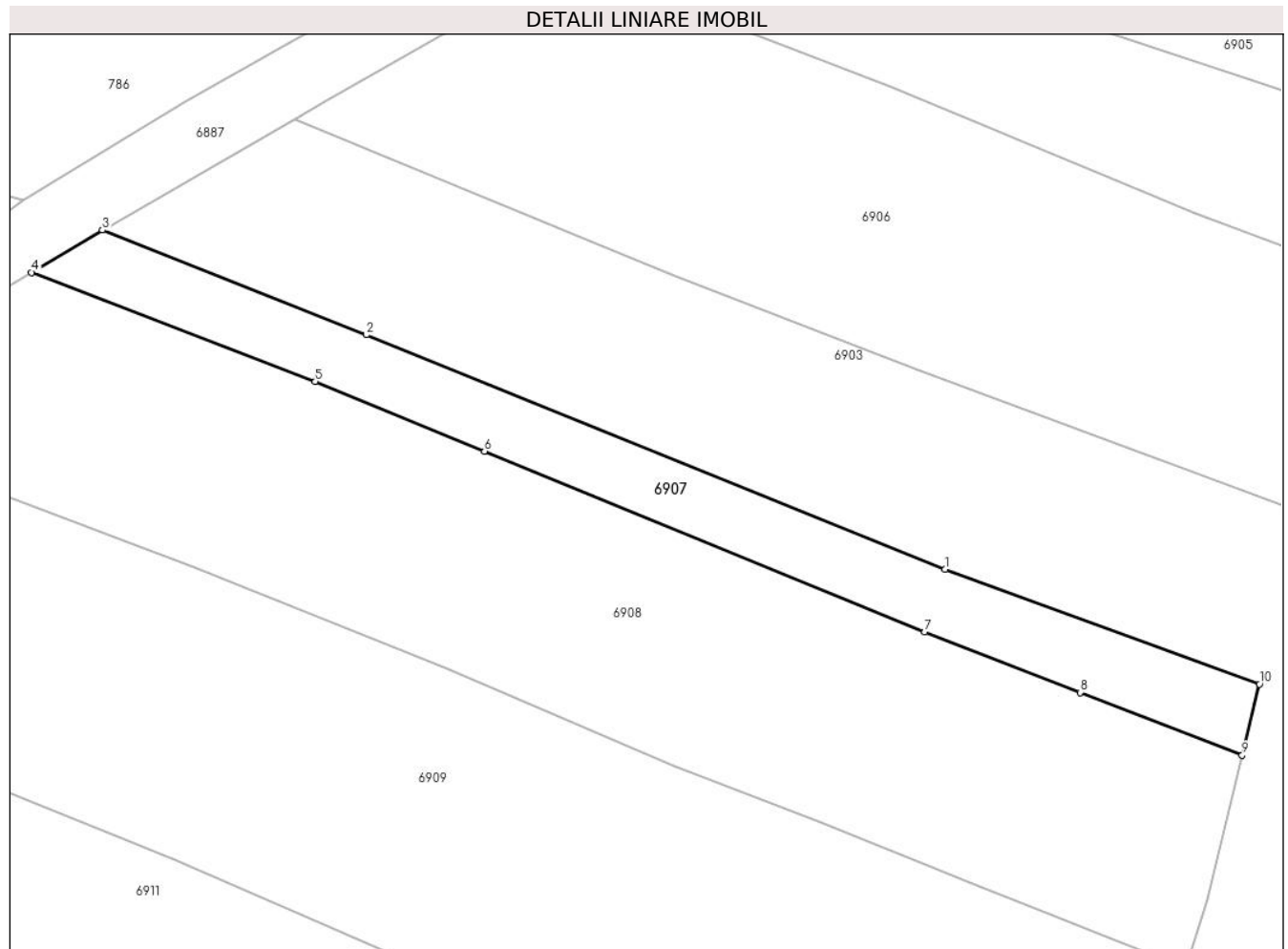
**C. Partea III. SARCINI .**

Inscrieri privind dezmembramintele dreptului de proprietate, drepturi reale de garanție și sarcini	Referințe
NU SUNT	

**Teren**

Nr cadastral	Suprafața (mp)*	Observații / Referințe
	649	parte din nr. topo: 2255

\* Suprafața este determinată în planul de proiecție Stereo 70.



**Date referitoare la teren**

Crt	Categorie folosință	Intra vilan	Suprafața (mp)	Tarla	Parcelă	Nr. topo	Observații / Referințe
1	faneata	DA	649	-	-	-	

**Lungime Segmente**

1) Valorile lungimilor segmentelor sunt obținute din proiecție în plan.

Punct început	X / Y	Punct sfârșit	X / Y	Lungime segment (** (m)
1	418.574,292 701.177,513	2	418.523,161 701.198,184	55.151
2	418.523,161 701.198,184	3	418.499,865 701.207,418	25.059
3	418.499,865 701.207,418	4	418.493,604 701.203,687	7.288
4	418.493,604 701.203,687	5	418.518,656 701.194,066	26.836
5	418.518,656 701.194,066	6	418.533,609 701.187,911	16.17

Punct început	X / Y	Punct sfârșit	X / Y	Lungime segment (** (m)
6	418.533,609 701.187,911	7	418.572,479 701.171,983	42.007
7	418.572,479 701.171,983	8	418.586,193 701.166,626	14.723
8	418.586,193 701.166,626	9	418.600,514 701.161,099	15.351
9	418.600,514 701.161,099	10	418.602,032 701.167,373	6.455
10	418.602,032 701.167,373	1	418.574,292 701.177,513	29.535

\*\* Lungimile segmentelor sunt determinate în planul de proiecție Stereo 70 și sunt rotunjite la 1 milimetru.

\*\*\* Distanța dintre puncte este formată din segmente cumulate ce sunt mai mici decât valoarea 1 milimetru.





**DATE DESPRE IMOBILUL NR. 6908**

Oficiul de Cadastru și Publicitate Imobiliară MARAMURES  
Biroul de Cadastru și Publicitate Imobiliară Sighetu Marmatiei

**A. Partea I. Descrierea imobilului**

TEREN Intravilan

Nr. CF vechi:1332  
Nr. topografic:2256

Adresa: Loc. Sat-Sugatag, Jud. Maramures

Nr. Crt	Nr cadastral Nr. topografic	Suprafața* (mp)	Observații / Referințe
A1		2.377	Sector cadastral:17 Teren neimprejmuit;

**B. Partea II. Proprietari și acte**

Inscrieri privitoare la dreptul de proprietate și alte drepturi reale		Referințe
<b>6908 / 01/09/2024</b>		
Act Normativ nr. Legea nr. 7, din 13/03/1996 emis de Parlamentul României;		
B1	Intabulare, drept de PROPRIETATE, dobandit prin Lege, cota actuala 1/1 1) <b>NEIDENTIFICAT NEIDENTIFICAT</b>	A1
Act Administrativ nr. 4823, din 01/08/2024 emis de Primăria Ocna Șugatag;		
B2	Se notează posesia faptică în favoarea lui 1) <b>BLEDEA VASILE</b>	A1

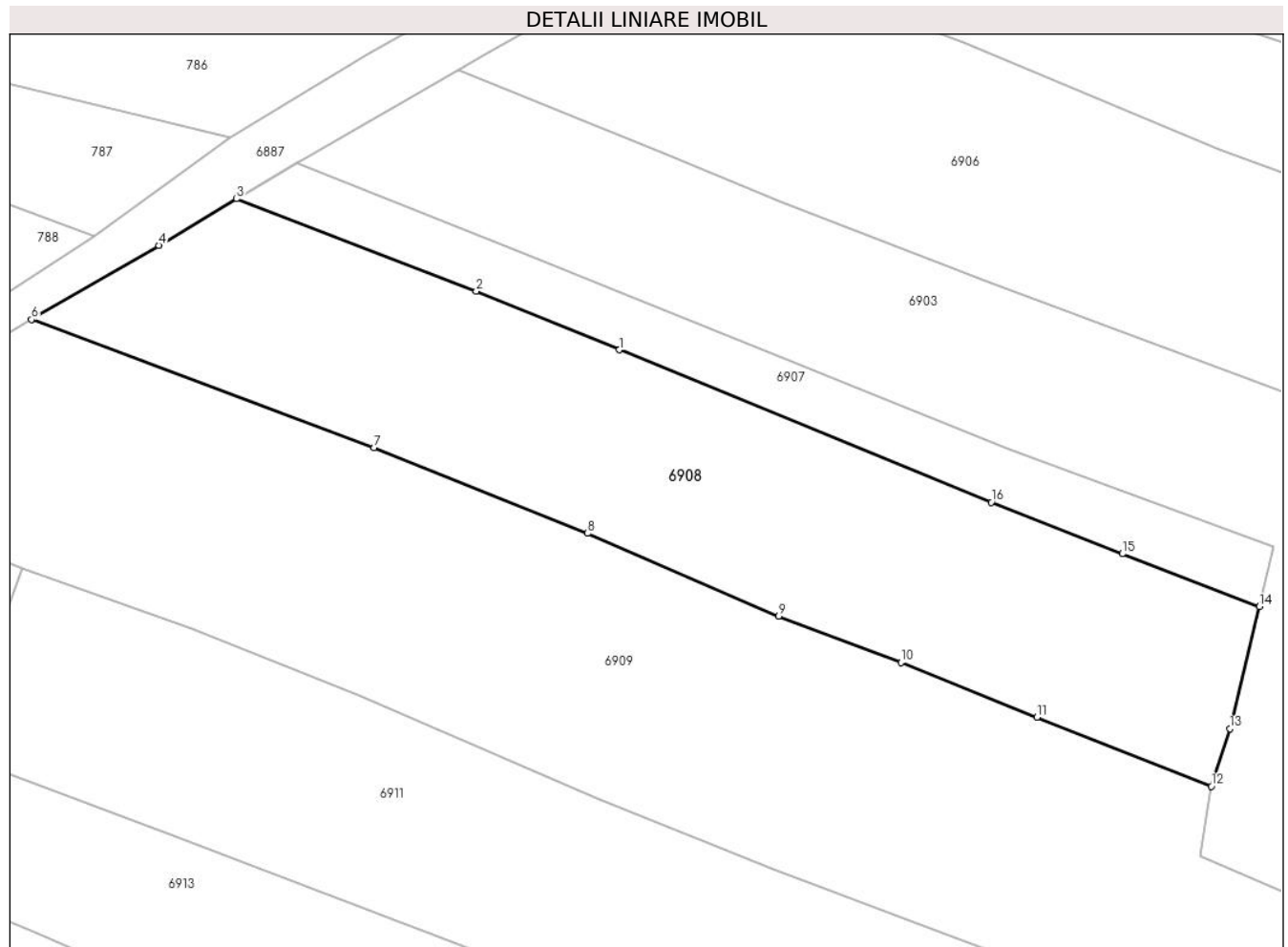
**C. Partea III. SARCINI .**

Inscrieri privind dezmembramintele dreptului de proprietate, drepturi reale de garanție și sarcini	Referințe
NU SUNT	

**Teren**

Nr cadastral	Suprafața (mp)*	Observații / Referințe
	2.377	

\* Suprafața este determinată în planul de proiecție Stereo 70.



**Date referitoare la teren**

Crt	Categorie folosință	Intravilan	Suprafața (mp)	Tarla	Parcelă	Nr. topo	Observații / Referințe
1	faneata	DA	2.377	-	-	-	

**Lungime Segmente**

1) Valorile lungimilor segmentelor sunt obținute din proiecție în plan.

Punct început	X / Y	Punct sfârșit	X / Y	Lungime segment (** (m)
1	418.533,609 701.187,911	2	418.518,656 701.194,066	16.17
2	418.518,656 701.194,066	3	418.493,604 701.203,687	26.836
3	418.493,604 701.203,687	4	418.485,477 701.198,843	9.461
4	418.485,477 701.198,843	5	418.472,357 701.191,199	15.184
5	418.472,357 701.191,199	6	418.472,168 701.191,088	0.219

Punct început	X / Y	Punct sfârșit	X / Y	Lungime segment (** (m)
6	418.472,168 701.191,088	7	418.507,964 701.177,695	38.219
7	418.507,964 701.177,695	8	418.530,275 701.168,764	24.032
8	418.530,275 701.168,764	9	418.550,282 701.160,122	21.794
9	418.550,282 701.160,122	10	418.563,047 701.155,263	13.659
10	418.563,047 701.155,263	11	418.577,246 701.149,55	15.305
11	418.577,246 701.149,55	12	418.595,485 701.142,346	19.61
12	418.595,485 701.142,346	13	418.597,428 701.148,348	6.309
13	418.597,428 701.148,348	14	418.600,514 701.161,099	13.119
14	418.600,514 701.161,099	15	418.586,193 701.166,626	15.351
15	418.586,193 701.166,626	16	418.572,479 701.171,983	14.723
16	418.572,479 701.171,983	1	418.533,609 701.187,911	42.007

\*\* Lungimile segmentelor sunt determinate în planul de proiecție Stereo 70 și sunt rotunjite la 1 milimetru.

\*\*\* Distanța dintre puncte este formată din segmente cumulate ce sunt mai mici decât valoarea 1 milimetru.



**DATE DESPRE IMOBILUL NR. 6909**

Oficiul de Cadastru și Publicitate Imobiliară MARAMURES  
Biroul de Cadastru și Publicitate Imobiliară Sighetu Marmatiei

**A. Partea I. Descrierea imobilului**

TEREN Intravilan

Nr. CF vechi:1246, 289, 125

Adresa: Loc. Sat-Sugatag, Nr. 26, Jud. Maramures

Nr. Crt	Nr cadastral Nr. topografic	Suprafața* (mp)	Observații / Referințe
A1	51904	5.631	Sector cadastral:17 Teren neimprejmuit; parte din nr topo 2261, 2262, 2257, 2243

**Construcții**

Crt	Nr cadastral Nr. topografic	Adresa	Observații / Referințe
A1.1		Loc. Sat-Sugatag, Nr. 26, Jud. Maramures	Nr. niveluri:2; S. construita la sol:217 mp; S. construita desfasurata:301 mp; Casa de locuit, P+1E (parțial)
A1.2		Loc. Sat-Sugatag, Nr. 26, Jud. Maramures	Nr. niveluri:1; S. construita la sol:58 mp; S. construita desfasurata:58 mp; Construcție anexa, P
A1.3		Loc. Sat-Sugatag, Nr. 26, Jud. Maramures	Nr. niveluri:1; S. construita la sol:45 mp; S. construita desfasurata:45 mp; Construcție anexă, P

**B. Partea II. Proprietari și acte**

Inscrieri privitoare la dreptul de proprietate și alte drepturi reale		Referințe
<b>6909 / 01/09/2024</b>		
Act Normativ nr. Legea nr. 7, din 13/03/1996 emis de Parlamentul României;		
B1	Intabulare, drept de PROPRIETATE, dobandit prin Lege, cota actuala 1/1 1) NEIDENTIFICAT NEIDENTIFICAT	A1
Act Administrativ nr. 4824, din 01/08/2024 emis de Primăria Ocna Șugatag;		
B2	Se notează posesia faptică în favoarea lui 1) TINCU PETRU	A1
Act Normativ nr. Legea nr. 7, din 13/03/1996 emis de Parlamentul României;		
B3	Intabulare, drept de PROPRIETATE, dobandit prin Lege, cota actuala 1/1 1) TINCU PETRU	A1.1, A1.2, A1.3

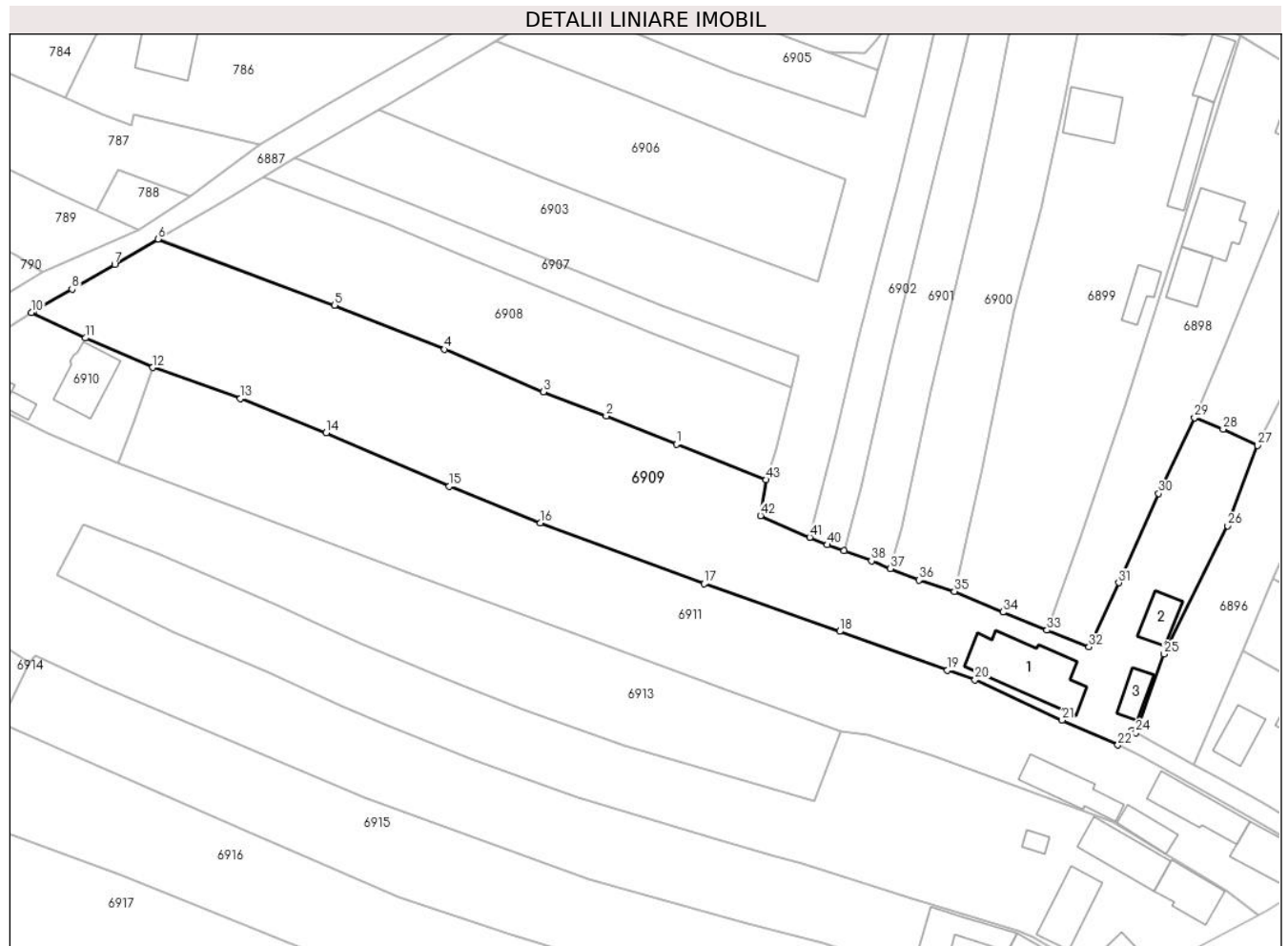
**C. Partea III. SARCINI .**

Inscrieri privind dezmembramintele dreptului de proprietate, drepturi reale de garanție și sarcini	Referințe
NU SUNT	

### Teren

Nr cadastral	Suprafața (mp)*	Observații / Referințe
51904	5.631	parte din nr topo 2261, 2262, 2257, 2243

\* Suprafața este determinată în planul de proiecție Stereo 70.



### Date referitoare la teren

Crt	Categorie folosință	Intravilan	Suprafața (mp)	Tarla	Parcelă	Nr. topo	Observații / Referințe
1	curți constructii	DA	1.400	-	-	-	
2	faneata	DA	4.231	-	-	-	

### Date referitoare la construcții

Crt	Număr	Destinație construcție	Supraf. (mp)	Situație juridică	Observații / Referințe
A1.1		construcții de locuințe	217	Cu acte	Nr. niveluri:2; S. construita la sol:217 mp; S. construita desfasurata:301 mp; Casa de locuit, P+1E (parțial)
A1.2		construcții anexa	58	Cu acte	Nr. niveluri:1; S. construita la sol:58 mp; S. construita desfasurata:58 mp; Construcție anexa, P
A1.3		construcții anexa	45	Cu acte	Nr. niveluri:1; S. construita la sol:45 mp; S. construita desfasurata:45 mp; Construcție anexă, P

### Lungime Segmente

1) Valorile lungimilor segmentelor sunt obținute din proiecție în plan.

Punct început	X / Y	Punct sfârșit	X / Y	Lungime segment	Punct început	X / Y	Punct sfârșit	X / Y	Lungime segment	Punct început	X / Y	Punct sfârșit	X / Y	Lungime segment
---------------	-------	---------------	-------	-----------------	---------------	-------	---------------	-------	-----------------	---------------	-------	---------------	-------	-----------------

Punct început	X / Y	Punct sfârșit	X / Y	Lungime segment	Punct început	X / Y	Punct sfârșit	X / Y	Lungime segment	Punct început	X / Y	Punct sfârșit	X / Y	Lungime segment
1	418.577,246 701.149,55	2	418.563,047 701.155,263	15.305	2	418.563,047 701.155,263	3	418.550,282 701.160,122	13.659	3	418.550,282 701.160,122	4	418.530,275 701.168,764	21.794
4	418.530,275 701.168,764	5	418.507,964 701.177,695	24.032	5	418.507,964 701.177,695	6	418.472,168 701.191,088	38.219	6	418.472,168 701.191,088	7	418.463,378 701.185,92	10.197
7	418.463,378 701.185,92	8	418.454,74 701.180,926	9.978	8	418.454,74 701.180,926	9	418.447,034 701.176,503	8.885	9	418.447,034 701.176,503	10	418.446,52 701.176,175	0.61
10	418.446,52 701.176,175	11	418.457,454 701.171,03	12.084	11	418.457,454 701.171,03	12	418.471,142 701.165,072	14.928	12	418.471,142 701.165,072	13	418.488,898 701.158,815	18.826
13	418.488,898 701.158,815	14	418.506,271 701.151,842	18.72	14	418.506,271 701.151,842	15	418.531,254 701.141,066	27.208	15	418.531,254 701.141,066	16	418.549,684 701.133,629	19.874
16	418.549,684 701.133,629	17	418.582,905 701.121,288	35.439	17	418.582,905 701.121,288	18	418.610,356 701.111,662	29.09	18	418.610,356 701.111,662	19	418.632,225 701.103,819	23.233
19	418.632,225 701.103,819	20	418.637,797 701.101,843	5.912	20	418.637,797 701.101,843	21	418.655,437 701.093,691	19.433	21	418.655,437 701.093,691	22	418.666,759 701.088,632	12.401
22	418.666,759 701.088,632	23	418.669,635 701.091,573	4.113	23	418.669,635 701.091,573	24	418.670,366 701.091,158	0.841	24	418.670,366 701.091,158	25	418.676,111 701.107,079	16.926
25	418.676,111 701.107,079	26	418.689,009 701.133,031	28.98	26	418.689,009 701.133,031	27	418.695,069 701.149,326	17.385	27	418.695,069 701.149,326	28	418.688,108 701.152,58	7.684
28	418.688,108 701.152,58	29	418.682,281 701.154,909	6.275	29	418.682,281 701.154,909	30	418.674,997 701.139,561	16.989	30	418.674,997 701.139,561	31	418.666,914 701.121,49	19.796
31	418.666,914 701.121,49	32	418.660,901 701.108,521	14.295	32	418.660,901 701.108,521	33	418.652,372 701.111,905	9.176	33	418.652,372 701.111,905	34	418.643,459 701.115,563	9.634
34	418.643,459 701.115,563	35	418.633,582 701.119,738	10.723	35	418.633,582 701.119,738	36	418.626,394 701.122,035	7.546	36	418.626,394 701.122,035	37	418.620,648 701.124,357	6.197
37	418.620,648 701.124,357	38	418.616,799 701.125,912	4.151	38	418.616,799 701.125,912	39	418.611,202 701.127,955	5.958	39	418.611,202 701.127,955	40	418.607,844 701.129,18	3.574
40	418.607,844 701.129,18	41	418.604,302 701.130,731	3.867	41	418.604,302 701.130,731	42	418.594,321 701.135,103	10.897	42	418.594,321 701.135,103	43	418.595,485 701.142,346	7.336
43	418.595,485 701.142,346	1	418.577,246 701.149,55	19.61										

\*\* Lungimile segmentelor sunt determinate în planul de proiecție Stereo 70 și sunt rotunjite la 1 milimetru.

\*\*\* Distanța dintre puncte este formată din segmente cumulate ce sunt mai mici decât valoarea 1 milimetru.





**DATE DESPRE IMOBILUL NR. 6910**

Oficiul de Cadastru și Publicitate Imobiliară MARAMURES  
Biroul de Cadastru și Publicitate Imobiliară Sighetu Marmatiei

**A. Partea I. Descrierea imobilului**

TEREN Intravilan

Nr. CF vechi:155

Adresa: Loc. Sat-Sugatag, Nr. 48C, Jud. Maramures

Nr. Crt	Nr cadastral Nr. topografic	Suprafața* (mp)	Observații / Referințe
A1		708	Sector cadastral:17 Teren imprejmuit; parte din nr topo 2244

**Construcții**

Crt	Nr cadastral Nr. topografic	Adresa	Observații / Referințe
A1.1		Loc. Sat-Sugatag, Nr. 48C, Jud. Maramures	Nr. niveluri:2; S. construita la sol:113 mp; S. construita desfasurata:226 mp; Casa de locuit, P+1
A1.2		Loc. Sat-Sugatag, Nr. 48C, Jud. Maramures	Nr. niveluri:1; S. construita la sol:54 mp; S. construita desfasurata:54 mp; Casa de locuit, P
A1.3		Loc. Sat-Sugatag, Nr. 48C, Jud. Maramures	Nr. niveluri:1; S. construita la sol:21 mp; S. construita desfasurata:21 mp; Construcție anexă, P

**B. Partea II. Proprietari și acte**

Inscrieri privitoare la dreptul de proprietate și alte drepturi reale		Referințe
<b>6910 / 01/09/2024</b>		
Act Normativ nr. Legea nr. 7, din 13/03/1996 emis de Parlamentul României;		
B1	Intabulare, drept de PROPRIETATE, dobandit prin Lege, cota actuala 1/1 1) <b>NEIDENTIFICAT NEIDENTIFICAT</b>	A1
Act Administrativ nr. 4825, din 01/08/2024 emis de Primăria Ocna Șugatag;		
B2	Se notează posesia faptică în favoarea lui 1) <b>IOANEȘ GHEORGHE</b>	A1
Act Normativ nr. Legea nr. 7, din 13/03/1996 emis de Parlamentul României;		
B3	Intabulare, drept de PROPRIETATE, dobandit prin Lege, cota actuala 1/1 1) <b>IOANEȘ GHEORGHE</b>	A1.1, A1.2, A1.3

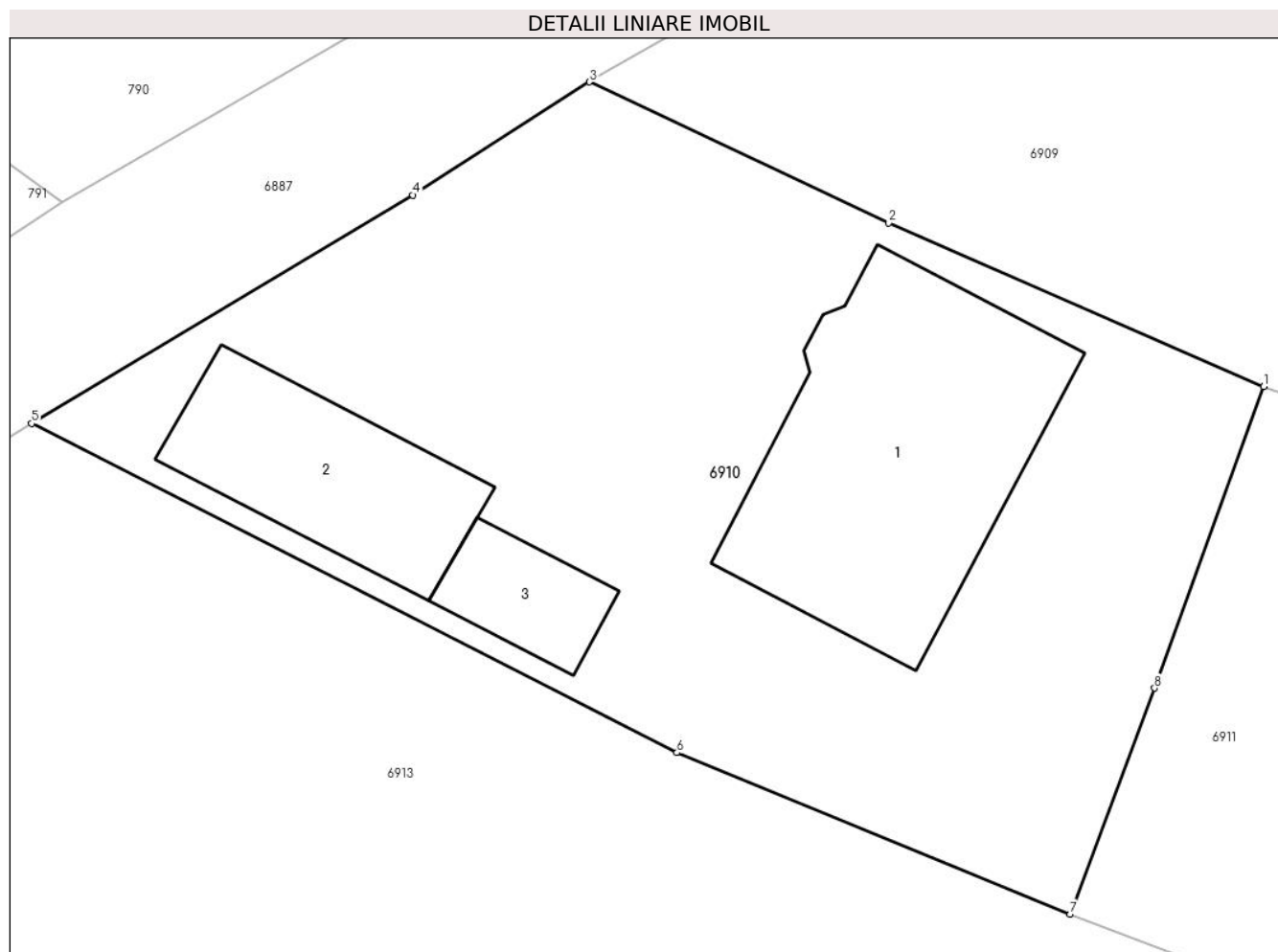
**C. Partea III. SARCINI .**

Inscrieri privind dezmembramintele dreptului de proprietate, drepturi reale de garanție și sarcini	Referințe
NU SUNT	

### Teren

Nr cadastral	Suprafața (mp)*	Observații / Referințe
	708	parte din nr topo 2244

\* Suprafața este determinată în planul de proiecție Stereo 70.



### Date referitoare la teren

Crt	Categorie folosință	Intravilan	Suprafața (mp)	Tarla	Parcelă	Nr. topo	Observații / Referințe
1	curți constructii	DA	708	-	-	-	

### Date referitoare la construcții

Crt	Număr	Destinație construcție	Supraf. (mp)	Situație juridică	Observații / Referințe
A1.1		construcții de locuințe	113	Cu acte	Nr. niveluri:2; S. construita la sol:113 mp; S. construita desfasurata:226 mp; Casa de locuit, P+1
A1.2		construcții de locuințe	54	Cu acte	Nr. niveluri:1; S. construita la sol:54 mp; S. construita desfasurata:54 mp; Casa de locuit, P
A1.3		construcții anexa	21	Cu acte	Nr. niveluri:1; S. construita la sol:21 mp; S. construita desfasurata:21 mp; Construcție anexă, P

### Lungime Segmente

1) Valorile lungimilor segmentelor sunt obținute din proiecție în plan.

Punct început	X / Y	Punct sfârșit	X / Y	Lungime segment (** (m)
1	418.471,142 701.165,072	2	418.457,454 701.171,03	14.928

Punct început	X / Y	Punct sfârșit	X / Y	Lungime segment (** (m)
2	418.457,454 701.171,03	3	418.446,52 701.176,175	12.084
3	418.446,52 701.176,175	4	418.440,07 701.172,055	7.654
4	418.440,07 701.172,055	5	418.426,152 701.163,716	16.225
5	418.426,152 701.163,716	6	418.449,716 701.151,707	26.448
6	418.449,716 701.151,707	7	418.464,071 701.145,819	15.516
7	418.464,071 701.145,819	8	418.467,158 701.154,058	8.798
8	418.467,158 701.154,058	1	418.471,142 701.165,072	11.712

\*\* Lungimile segmentelor sunt determinate în planul de proiecție Stereo 70 și sunt rotunjite la 1 milimetru.

\*\*\* Distanța dintre puncte este formată din segmente cumulate ce sunt mai mici decât valoarea 1 milimetru.



**DATE DESPRE IMOBILUL NR. 6911**

Oficiul de Cadastru și Publicitate Imobiliară MARAMURES  
Biroul de Cadastru și Publicitate Imobiliară Sighetu Marmatiei

**A. Partea I. Descrierea imobilului**

Nr. CF vechi:266, 1093, 103  
Nr. topografic:2259

TEREN Intravilan

Adresa: Loc. Sat-Sugatag, Nr. 27A, Jud. Maramures

Nr. Crt	Nr cadastral Nr. topografic	Suprafața* (mp)	Observații / Referințe
A1		4.618	Sector cadastral:17 Teren neimprejmuit; parte din nr topo: 2258, 113/2

**Construcții**

Crt	Nr cadastral Nr. topografic	Adresa	Observații / Referințe
A1.1		Loc. Sat-Sugatag, Nr. 27A, Jud. Maramures	Nr. niveluri:2; S. construita la sol:101 mp; S. construita desfasurata:202 mp; Casa de locuit, P+1
A1.2		Loc. Sat-Sugatag, Nr. 27A, Jud. Maramures	Nr. niveluri:1; S. construita la sol:53 mp; S. construita desfasurata:53 mp; Anexă gospodărească, P
A1.3		Loc. Sat-Sugatag, Nr. 27A, Jud. Maramures	Nr. niveluri:1; S. construita la sol:109 mp; S. construita desfasurata:109 mp; Anexă gospodărească, P
A1.4		Loc. Sat-Sugatag, Nr. 27A, Jud. Maramures	Nr. niveluri:1; S. construita la sol:122 mp; S. construita desfasurata:122 mp; Anexă gospodărească, P

**B. Partea II. Proprietari și acte**

Inscrieri privitoare la dreptul de proprietate și alte drepturi reale		Referințe
<b>6911 / 01/09/2024</b>		
Act Normativ nr. Legea nr. 7, din 13/03/1996 emis de Parlamentul României;		
B1	Intabulare, drept de PROPRIETATE, dobandit prin Lege, cota actuala 1/1 1) NEIDENTIFICAT NEIDENTIFICAT	A1
Act Administrativ nr. 4826, din 01/08/2024 emis de Primăria Ocna Șugatag;		
B2	Se notează posesia faptică în favoarea lui 1) BOZAI PETRU	A1
Act Normativ nr. Legea nr. 7, din 13/03/1996 emis de Parlamentul României;		
B3	Intabulare, drept de PROPRIETATE, dobandit prin Lege, cota actuala 1/1 1) BOZAI PETRU	A1.1, A1.2, A1.3, A1.4

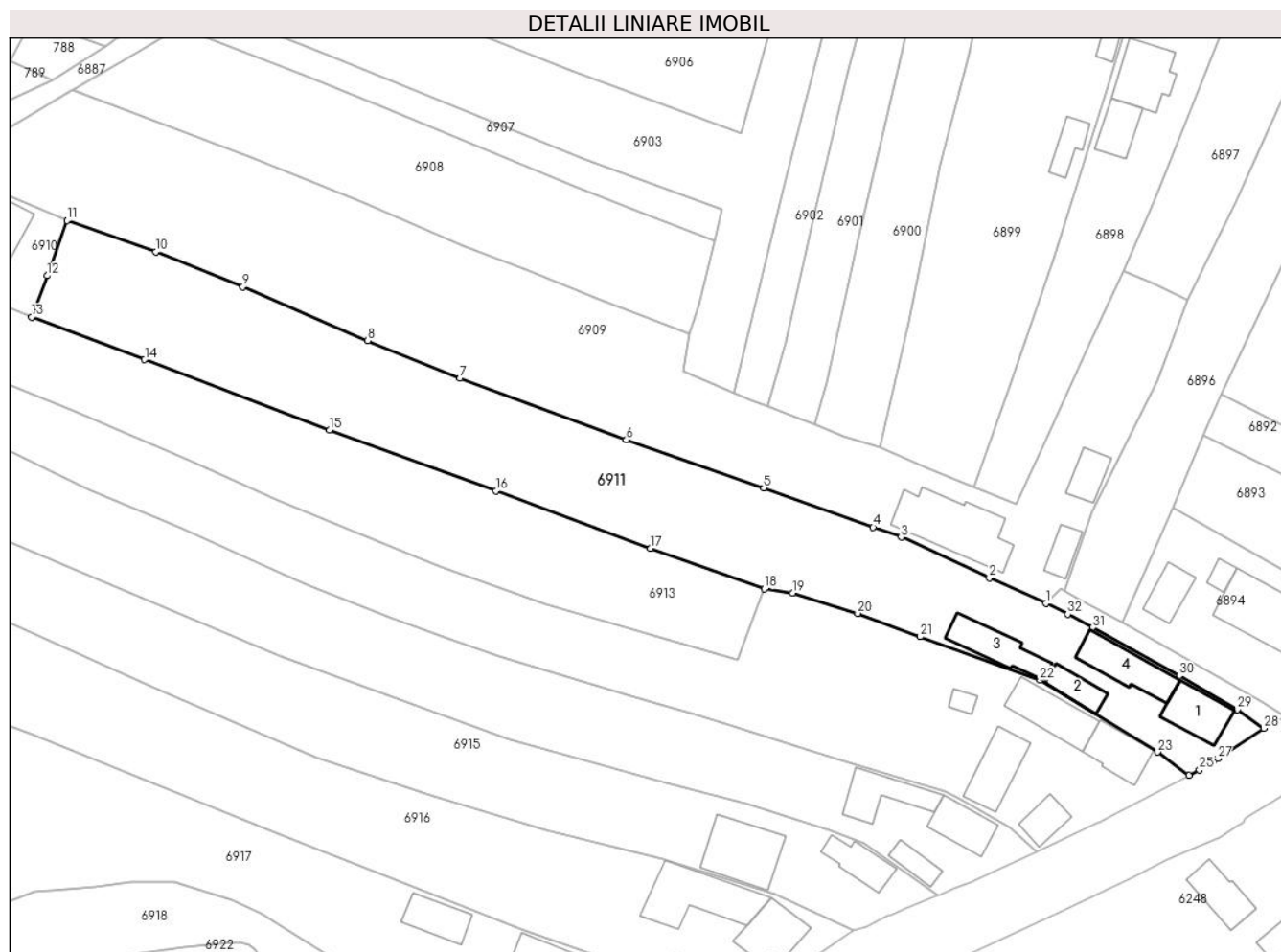
**C. Partea III. SARCINI .**

Inscrieri privind dezmembramentele dreptului de proprietate, drepturi reale de garanție și sarcini	Referințe
NU SUNT	

**Teren**

Nr cadastral	Suprafața (mp)*	Observații / Referințe
	4.618	parte din nr topo: 2258, 113/2

\* Suprafața este determinată în planul de proiecție Stereo 70.



**Date referitoare la teren**

Crt	Categorie folosință	Intra vilan	Suprafața (mp)	Tarla	Parcelă	Nr. topo	Observații / Referințe
1	curți constructii	DA	1.000	-	-	-	
2	faneata	DA	3.618	-	-	-	

**Date referitoare la construcții**

Crt	Număr	Destinație construcție	Supraf. (mp)	Situație juridică	Observații / Referințe
A1.1		construcții de locuințe	101	Cu acte	Nr. niveluri:2; S. construita la sol:101 mp; S. construita desfasurata:202 mp; Casa de locuit, P+1
A1.2		construcții anexa	53	Cu acte	Nr. niveluri:1; S. construita la sol:53 mp; S. construita desfasurata:53 mp; Anexă gospodărească, P
A1.3		construcții anexa	109	Cu acte	Nr. niveluri:1; S. construita la sol:109 mp; S. construita desfasurata:109 mp; Anexă gospodărească, P
A1.4		construcții anexa	122	Cu acte	Nr. niveluri:1; S. construita la sol:122 mp; S. construita desfasurata:122 mp; Anexă gospodărească, P

## Lungime Segmente

1) Valorile lungimilor segmentelor sunt obținute din proiecție în plan.

Punct început	X / Y	Punct sfârșit	X / Y	Lungime segment (** (m)
1	418.666,759 701.088,632	2	418.655,437 701.093,691	12.401
3	418.637,797 701.101,843	4	418.632,225 701.103,819	5.912
5	418.610,356 701.111,662	6	418.582,905 701.121,288	29.09
7	418.549,684 701.133,629	8	418.531,254 701.141,066	19.874
9	418.506,271 701.151,842	10	418.488,898 701.158,815	18.72
11	418.471,142 701.165,072	12	418.467,158 701.154,058	11.712
13	418.464,071 701.145,819	14	418.486,643 701.137,3	24.126
15	418.523,576 701.123,286	16	418.556,839 701.111,063	35.438
17	418.587,744 701.099,645	18	418.610,456 701.091,528	24.119
19	418.616,2 701.090,708	20	418.629,127 701.086,638	13.553
21	418.641,627 701.081,97	22	418.665,538 701.073,29	25.438
23	418.689,015 701.058,947	24	418.695,295 701.054,267	7.832
25	418.697,417 701.055,382	26	418.700,197 701.057,098	3.267
27	418.701,104 701.057,658	28	418.710,283 701.063,692	10.985
29	418.704,92 701.067,427	30	418.693,393 701.074,184	13.361
31	418.676,084 701.083,757	32	418.671,111 701.086,449	5.655

Punct început	X / Y	Punct sfârșit	X / Y	Lungime segment (** (m)
2	418.655,437 701.093,691	3	418.637,797 701.101,843	19.433
4	418.632,225 701.103,819	5	418.610,356 701.111,662	23.233
6	418.582,905 701.121,288	7	418.549,684 701.133,629	35.439
8	418.531,254 701.141,066	9	418.506,271 701.151,842	27.208
10	418.488,898 701.158,815	11	418.471,142 701.165,072	18.826
12	418.467,158 701.154,058	13	418.464,071 701.145,819	8.798
14	418.486,643 701.137,3	15	418.523,576 701.123,286	39.502
16	418.556,839 701.111,063	17	418.587,744 701.099,645	32.947
18	418.610,456 701.091,528	19	418.616,2 701.090,708	5.802
20	418.629,127 701.086,638	21	418.641,627 701.081,97	13.343
22	418.665,538 701.073,29	23	418.689,015 701.058,947	27.512
24	418.695,295 701.054,267	25	418.697,417 701.055,382	2.397
26	418.700,197 701.057,098	27	418.701,104 701.057,658	1.066
28	418.710,283 701.063,692	29	418.704,92 701.067,427	6.535
30	418.693,393 701.074,184	31	418.676,084 701.083,757	19.78
32	418.671,111 701.086,449	1	418.666,759 701.088,632	4.869

\*\* Lungimile segmentelor sunt determinate în planul de proiecție Stereo 70 și sunt rotunjite la 1 milimetru.

\*\*\* Distanța dintre puncte este formată din segmente cumulate ce sunt mai mici decât valoarea 1 milimetru.







## DATE DESPRE IMOBILUL NR. 6912

Oficiul de Cadastru și Publicitate Imobiliară MARAMURES  
Biroul de Cadastru și Publicitate Imobiliară Sighetu Marmatiei

## A. Partea I. Descrierea imobilului

TEREN Intravilan

Adresa: Loc. Sat-Sugatag, Nr. 28, Jud. Maramures

Nr. Crt	Nr cadastral Nr. topografic	Suprafața* (mp)	Observații / Referințe
A1	51723	4.398	Sector cadastral:17 Teren imprejmuit;

## Construcții

Crt	Nr cadastral Nr. topografic	Adresa	Observații / Referințe
A1.1	51723-C1	Loc. Sat-Sugatag, Nr. 28, Jud. Maramures	Nr. niveluri:2; S. construita la sol:96 mp; S. construita desfasurata:172 mp; Casa de locuit P+M, anul construirii 1973,
A1.2	51723-C2	Loc. Sat-Sugatag, Nr. 28, Jud. Maramures	Nr. niveluri:1; S. construita la sol:123 mp; S. construita desfasurata:123 mp; Anexa P, anul construirii 1990,
A1.3	51723-C3	Loc. Sat-Sugatag, Nr. 28, Jud. Maramures	Nr. niveluri:1; S. construita la sol:55 mp; S. construita desfasurata:55 mp; Anexa P, anul construirii 1990,
A1.4	51723-C4	Loc. Sat-Sugatag, Nr. 28, Jud. Maramures	Nr. niveluri:1; S. construita la sol:111 mp; S. construita desfasurata:111 mp; Anexa P, anul construirii 1995,
A1.5	51723-C5	Loc. Sat-Sugatag, Nr. 28, Jud. Maramures	Nr. niveluri:1; S. construita la sol:18 mp; S. construita desfasurata:18 mp; Anexa P, anul construirii 1995,

## B. Partea II. Proprietari și acte

Inscrieri privitoare la dreptul de proprietate și alte drepturi reale	Referințe
<b>6912 / 01/09/2024</b>	
Act Notarial nr. Contract de donatie imobiliara autentificat sub nr 390, din 15/02/2017 emis de NP Grigor Carmen Lenuta;	
B4	Intabulare, drept de PROPRIETATEcu titlu de drept donatie, dobandit prin Conventie, cota actuala 1/1, cota initiala 1/1 1) TRUFAN GHEORGHE, bun propriu
OBSERVATII: Poziție transcrisă din CF 51723 Ocna Șugatag, înscrisă sub rangul încheierii nr. 1924/15.02.2017	

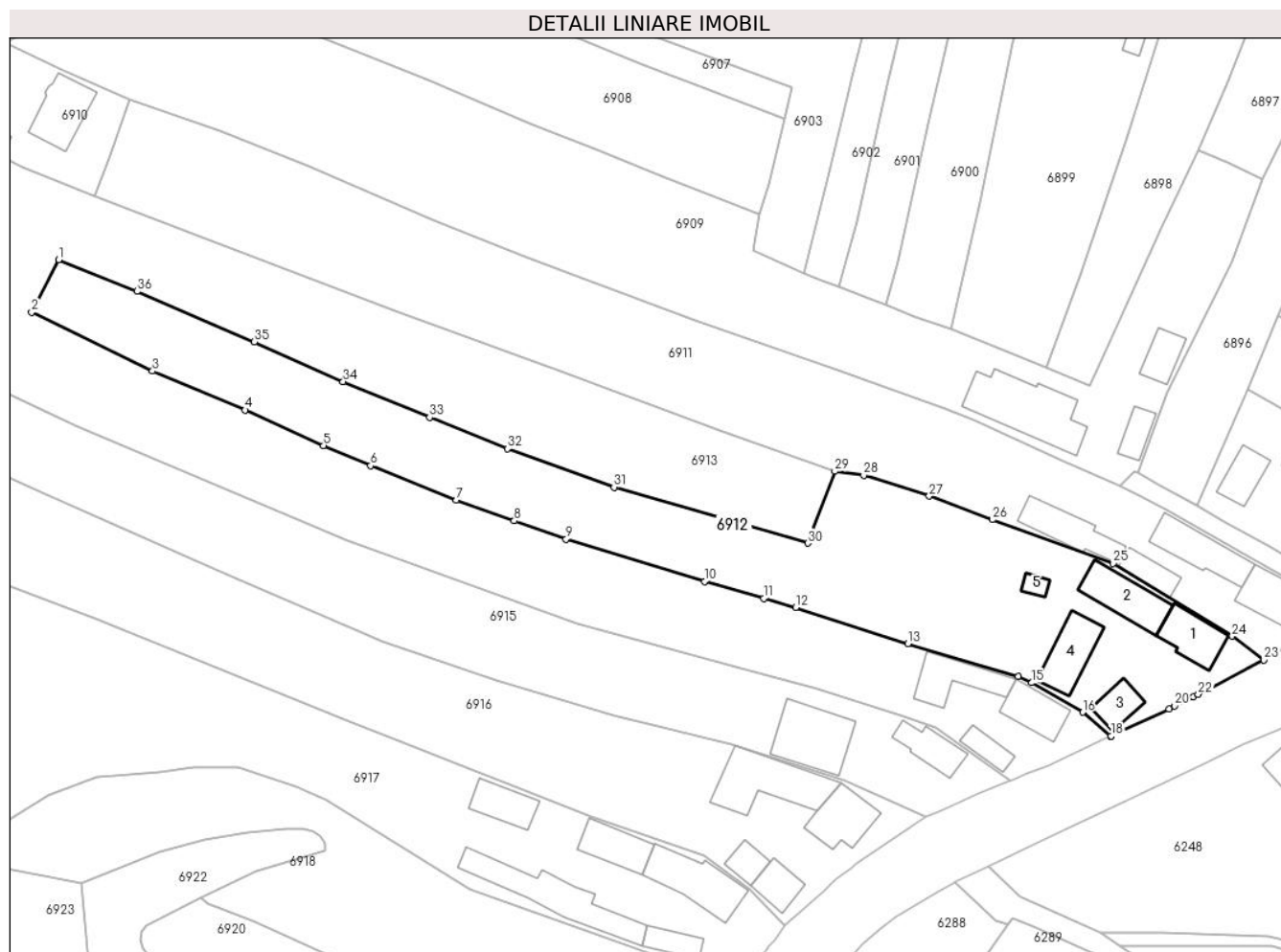
## C. Partea III. SARCINI

Inscrieri privind dezmembramintele dreptului de proprietate, drepturi reale de garanție și sarcini	Referințe
<b>1924 / 15/02/2017</b>	
Act Notarial nr. Contract de donatie imobiliara autentificat sub nr 390, din 15/02/2017 emis de NP Grigor Carmen Lenuta;	
C1	Intabulare, drept de UZUFRACT VIAGER, dobandit prin Conventie, cota actuala 1/1, cota initiala 1/1 1) POP ILEANA 2) POP GHEORGHE
OBSERVATII: Poziție transcrisă din CF 51723 Ocna Șugatag, înscrisă sub rangul încheierii nr. 1924/15.02.2017	

**Teren**

Nr cadastral	Suprafața (mp)*	Observații / Referințe
51723	4.398	

\* Suprafața este determinată în planul de proiecție Stereo 70.



**Date referitoare la teren**

Crt	Categorie folosință	Intravilan	Suprafața (mp)	Tarla	Parcelă	Nr. topo	Observații / Referințe
1	curți constructii	DA	1.124	-	-	-	
2	faneata	DA	3.274	-	-	-	

**Date referitoare la construcții**

Crt	Număr	Destinație construcție	Supraf. (mp)	Situație juridică	Observații / Referințe
A1.1	51723-C1	construcții de locuințe	96	Cu acte	Nr. niveluri:2; S. construita la sol:96 mp; S. construita desfasurata:172 mp; Casa de locuit P+M, anul construirii 1973,
A1.2	51723-C2	construcții anexa	123	Cu acte	Nr. niveluri:1; S. construita la sol:123 mp; S. construita desfasurata:123 mp; Anexa P, anul construirii 1990,
A1.3	51723-C3	construcții anexa	55	Cu acte	Nr. niveluri:1; S. construita la sol:55 mp; S. construita desfasurata:55 mp; Anexa P, anul construirii 1990,
A1.4	51723-C4	construcții anexa	111	Cu acte	Nr. niveluri:1; S. construita la sol:111 mp; S. construita desfasurata:111 mp; Anexa P, anul construirii 1995,
A1.5	51723-C5	construcții anexa	18	Cu acte	Nr. niveluri:1; S. construita la sol:18 mp; S. construita desfasurata:18 mp; Anexa P, anul construirii 1995,

## Lungime Segmente

1) Valorile lungimilor segmentelor sunt obținute din proiecție în plan.

Punct început	X / Y	Punct sfârșit	X / Y	Lungime segment (** (m)
1	418.457,029 701.133,36	2	418.451,676 701.122,957	11.699
3	418.475,574 701.111,333	4	418.493,909 701.103,628	19.888
5	418.509,359 701.096,607	6	418.518,692 701.092,639	10.141
7	418.535,668 701.085,826	8	418.547,093 701.081,753	12.129
9	418.557,365 701.078,135	10	418.584,713 701.069,767	28.6
11	418.596,428 701.066,41	12	418.602,788 701.064,646	6.6
13	418.624,941 701.057,501	14	418.646,708 701.050,96	22.729
15	418.649,442 701.049,753	16	418.659,489 701.043,918	11.618
17	418.664,96 701.039,138	18	418.665,075 701.039,192	0.127
19	418.676,573 701.044,54	20	418.677,621 701.045,166	1.221
21	418.681,366 701.046,987	22	418.682,333 701.047,457	1.075
23	418.695,295 701.054,267	24	418.689,015 701.058,947	7.832
25	418.665,538 701.073,29	26	418.641,627 701.081,97	25.438
27	418.629,127 701.086,638	28	418.616,2 701.090,708	13.553
29	418.610,456 701.091,528	30	418.605,108 701.077,33	15.172
31	418.566,833 701.088,392	32	418.545,73 701.095,982	22.426
33	418.530,356 701.102,176	34	418.513,258 701.109,233	18.497
35	418.495,738 701.117,117	36	418.472,511 701.127,092	25.278

Punct început	X / Y	Punct sfârșit	X / Y	Lungime segment (** (m)
2	418.451,676 701.122,957	3	418.475,574 701.111,333	26.575
4	418.493,909 701.103,628	5	418.509,359 701.096,607	16.97
6	418.518,692 701.092,639	7	418.535,668 701.085,826	18.292
8	418.547,093 701.081,753	9	418.557,365 701.078,135	10.891
10	418.584,713 701.069,767	11	418.596,428 701.066,41	12.186
12	418.602,788 701.064,646	13	418.624,941 701.057,501	23.277
14	418.646,708 701.050,96	15	418.649,442 701.049,753	2.989
16	418.659,489 701.043,918	17	418.664,96 701.039,138	7.265
18	418.665,075 701.039,192	19	418.676,573 701.044,54	12.681
20	418.677,621 701.045,166	21	418.681,366 701.046,987	4.164
22	418.682,333 701.047,457	23	418.695,295 701.054,267	14.642
24	418.689,015 701.058,947	25	418.665,538 701.073,29	27.512
26	418.641,627 701.081,97	27	418.629,127 701.086,638	13.343
28	418.616,2 701.090,708	29	418.610,456 701.091,528	5.802
30	418.605,108 701.077,33	31	418.566,833 701.088,392	39.841
32	418.545,73 701.095,982	33	418.530,356 701.102,176	16.575
34	418.513,258 701.109,233	35	418.495,738 701.117,117	19.212
36	418.472,511 701.127,092	1	418.457,029 701.133,36	16.703

\*\* Lungimile segmentelor sunt determinate în planul de proiecție Stereo 70 și sunt rotunjite la 1 milimetru.

\*\*\* Distanța dintre puncte este formată din segmente cumulate ce sunt mai mici decât valoarea 1 milimetru.



**DATE DESPRE IMOBILUL NR. 6913**

Oficiul de Cadastru și Publicitate Imobiliară MARAMURES  
Biroul de Cadastru și Publicitate Imobiliară Sighetu Marmatiei

**A. Partea I. Descrierea imobilului**

Nr. CF vechi:668, 103, 266, 1137, 125  
Nr. topografic:112/a, 111/a

TEREN Intravilan

Adresa: Loc. Sat-Sugatag, Nr. 29, Jud. Maramures

Nr. Crt	Nr cadastral Nr. topografic	Suprafața* (mp)	Observații / Referințe
A1		8.132	Sector cadastral:17 Teren neimprejmuit; parte din nr topo 2259, 113/2, 2243

**Construcții**

Crt	Nr cadastral Nr. topografic	Adresa	Observații / Referințe
A1.1		Loc. Sat-Sugatag, Nr. 29, Jud. Maramures	Nr. niveluri:1; S. construita la sol:89 mp; S. construita desfasurata:89 mp; Casa de locuit, P
A1.2		Loc. Sat-Sugatag, Nr. 29, Jud. Maramures	Nr. niveluri:1; S. construita la sol:43 mp; S. construita desfasurata:43 mp; Construcție anexa, P
A1.3		Loc. Sat-Sugatag, Nr. 29, Jud. Maramures	Nr. niveluri:1; S. construita la sol:107 mp; S. construita desfasurata:107 mp; Construcție anexă, P

**B. Partea II. Proprietari și acte**

Inscrieri privitoare la dreptul de proprietate și alte drepturi reale		Referințe
<b>6913 / 01/09/2024</b>		
Act Normativ nr. Legea nr. 7, din 13/03/1996 emis de Parlamentul României;		
B1	Intabulare, drept de PROPRIETATE, dobandit prin Lege, cota actuala 1/1 1) NEIDENTIFICAT NEIDENTIFICAT	A1
Act Administrativ nr. 4827, din 01/08/2024 emis de Primăria Ocna Șugatag;		
B2	Se notează posesia faptică în favoarea lui 1) TINCU GAVRILĂ	A1
Act Normativ nr. Legea nr. 7, din 13/03/1996 emis de Parlamentul României;		
B3	Intabulare, drept de PROPRIETATE, dobandit prin Lege, cota actuala 1/1 1) TINCU GAVRILĂ	A1.1, A1.2, A1.3

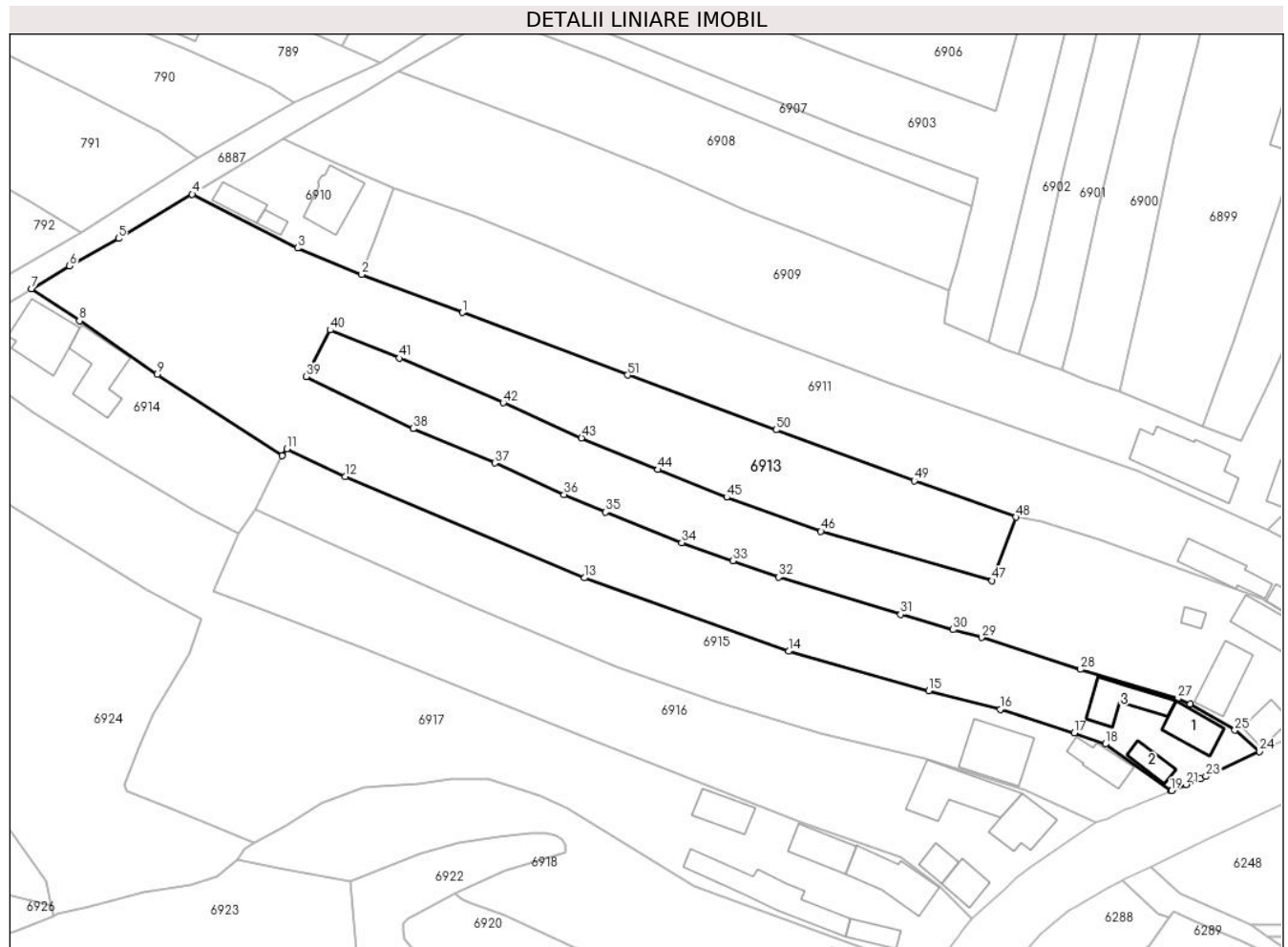
**C. Partea III. SARCINI .**

Inscrieri privind dezmembramintele dreptului de proprietate, drepturi reale de garanție și sarcini	Referințe
NU SUNT	

**Teren**

Nr cadastral	Suprafața (mp)*	Observații / Referințe
	8.132	parte din nr topo 2259, 113/2, 2243

\* Suprafața este determinată în planul de proiecție Stereo 70.



**Date referitoare la teren**

Crt	Categorie folosință	Intravilan	Suprafața (mp)	Tarla	Parcelă	Nr. topo	Observații / Referințe
1	curți constructii	DA	600	-	-	-	
2	faneata	DA	7.532	-	-	-	

**Date referitoare la construcții**

Crt	Număr	Destinație construcție	Supraf. (mp)	Situație juridică	Observații / Referințe
A1.1		construcții de locuințe	89	Cu acte	Nr. niveluri:1; S. construita la sol:89 mp; S. construita desfasurata:89 mp; Casa de locuit, P
A1.2		construcții anexa	43	Cu acte	Nr. niveluri:1; S. construita la sol:43 mp; S. construita desfasurata:43 mp; Construcție anexa, P
A1.3		construcții anexa	107	Cu acte	Nr. niveluri:1; S. construita la sol:107 mp; S. construita desfasurata:107 mp; Construcție anexă, P

**Lungime Segmente**

1) Valorile lungimilor segmentelor sunt obținute din proiecție în plan.

Punct început	X / Y	Punct sfârșit	X / Y	Lungime segment	Punct început	X / Y	Punct sfârșit	X / Y	Lungime segment	Punct început	X / Y	Punct sfârșit	X / Y	Lungime segment

Punct început	X / Y	Punct sfârșit	X / Y	Lungime segment	Punct început	X / Y	Punct sfârșit	X / Y	Lungime segment	Punct început	X / Y	Punct sfârșit	X / Y	Lungime segment
1	418.486,643 701.137,3	2	418.464,071 701.145,819	24.126	2	418.464,071 701.145,819	3	418.449,716 701.151,707	15.516	3	418.449,716 701.151,707	4	418.426,152 701.163,716	26.448
4	418.426,152 701.163,716	5	418.409,639 701.153,84	19.241	5	418.409,639 701.153,84	6	418.398,707 701.147,687	12.545	6	418.398,707 701.147,687	7	418.390,182 701.142,604	9.925
7	418.390,182 701.142,604	8	418.400,934 701.135,46	12.909	8	418.400,934 701.135,46	9	418.418,339 701.123,485	21.127	9	418.418,339 701.123,485	10	418.446,215 701.105,256	33.307
10	418.446,215 701.105,256	11	418.447,299 701.106,78	1.87	11	418.447,299 701.106,78	12	418.460,409 701.100,592	14.497	12	418.460,409 701.100,592	13	418.513,903 701.077,97	58.081
13	418.513,903 701.077,97	14	418.559,596 701.061,555	48.552	14	418.559,596 701.061,555	15	418.590,933 701.052,744	32.552	15	418.590,933 701.052,744	16	418.606,941 701.048,561	16.545
16	418.606,941 701.048,561	17	418.623,511 701.043,284	17.39	17	418.623,511 701.043,284	18	418.630,48 701.040,825	7.39	18	418.630,48 701.040,825	19	418.645,143 701.030,35	18.02
19	418.645,143 701.030,35	20	418.645,339 701.030,428	0.211	20	418.645,339 701.030,428	21	418.648,514 701.031,751	3.44	21	418.648,514 701.031,751	22	418.651,841 701.033,093	3.587
22	418.651,841 701.033,093	23	418.652,973 701.033,558	1.224	23	418.652,973 701.033,558	24	418.664,96 701.039,138	13.222	24	418.664,96 701.039,138	25	418.659,489 701.043,918	7.265
25	418.659,489 701.043,918	26	418.649,442 701.049,753	11.618	26	418.649,442 701.049,753	27	418.646,708 701.050,96	2.989	27	418.646,708 701.050,96	28	418.624,941 701.057,501	22.729
28	418.624,941 701.057,501	29	418.602,788 701.064,646	23.277	29	418.602,788 701.064,646	30	418.596,428 701.066,41	6.6	30	418.596,428 701.066,41	31	418.584,713 701.069,767	12.186
31	418.584,713 701.069,767	32	418.557,365 701.078,135	28.6	32	418.557,365 701.078,135	33	418.547,093 701.081,753	10.891	33	418.547,093 701.081,753	34	418.535,668 701.085,826	12.129
34	418.535,668 701.085,826	35	418.518,692 701.092,639	18.292	35	418.518,692 701.092,639	36	418.509,359 701.096,607	10.141	36	418.509,359 701.096,607	37	418.493,909 701.103,628	16.97
37	418.493,909 701.103,628	38	418.475,574 701.111,333	19.888	38	418.475,574 701.111,333	39	418.451,676 701.122,957	26.575	39	418.451,676 701.122,957	40	418.457,029 701.133,36	11.699
40	418.457,029 701.133,36	41	418.472,511 701.127,092	16.703	41	418.472,511 701.127,092	42	418.495,738 701.117,117	25.278	42	418.495,738 701.117,117	43	418.513,258 701.109,233	19.212
43	418.513,258 701.109,233	44	418.530,356 701.102,176	18.497	44	418.530,356 701.102,176	45	418.545,73 701.095,982	16.575	45	418.545,73 701.095,982	46	418.566,833 701.088,392	22.426
46	418.566,833 701.088,392	47	418.605,108 701.077,33	39.841	47	418.605,108 701.077,33	48	418.610,456 701.091,528	15.172	48	418.610,456 701.091,528	49	418.587,744 701.099,645	24.119
49	418.587,744 701.099,645	50	418.556,839 701.111,063	32.947	50	418.556,839 701.111,063	51	418.523,576 701.123,286	35.438	51	418.523,576 701.123,286	1	418.486,643 701.137,3	39.502

\*\* Lungimile segmentelor sunt determinate în planul de proiecție Stereo 70 și sunt rotunjite la 1 milimetru.

\*\*\* Distanța dintre puncte este formată din segmente cumulate ce sunt mai mici decât valoarea 1 milimetru.





**DATE DESPRE IMOBILUL NR. 6914**

Oficiul de Cadastru și Publicitate Imobiliară MARAMURES  
Biroul de Cadastru și Publicitate Imobiliară Sighetu Marmatiei

**A. Partea I. Descrierea imobilului**

TEREN Intravilan

Nr. CF vechi:51518

Adresa: Loc. Sat-Sugatag, Nr. 48D, Jud. Maramures

Nr. Crt	Nr cadastral Nr. topografic	Suprafața* (mp)	Observații / Referințe
A1		1.609	Sector cadastral:17 Teren imprejmuit; parte din nr. topo 110/a

**Construcții**

Crt	Nr cadastral Nr. topografic	Adresa	Observații / Referințe
A1.1		Loc. Sat-Sugatag, Nr. 48D, Jud. Maramures	Nr. niveluri:1; S. construita la sol:152 mp; S. construita desfasurata:152 mp; Casa de locuit, P
A1.2		Loc. Sat-Sugatag, Nr. 48D, Jud. Maramures	Nr. niveluri:1; S. construita la sol:143 mp; S. construita desfasurata:143 mp; Anexă gospodărească, P

**B. Partea II. Proprietari și acte**

Inscrieri privitoare la dreptul de proprietate și alte drepturi reale		Referințe
<b>6914 / 01/09/2024</b>		
Act Normativ nr. Legea nr. 7, din 13/03/1996 emis de Parlamentul României;		
B1	Intabulare, drept de PROPRIETATE, dobândit prin Lege, cota actuala 1/1 1) NEIDENTIFICAT NEIDENTIFICAT	A1
Act Administrativ nr. 4828, din 01/08/2024 emis de Primăria Ocna Șugatag;		
B2	Se notează posesia faptică în favoarea lui 1) BLEDEA GHEORGHE	A1
Act Normativ nr. Legea nr. 7, din 13/03/1996 emis de Parlamentul României;		
B3	Intabulare, drept de PROPRIETATE, dobândit prin Lege, cota actuala 1/1 1) BLEDEA GHEORGHE	A1.1, A1.2

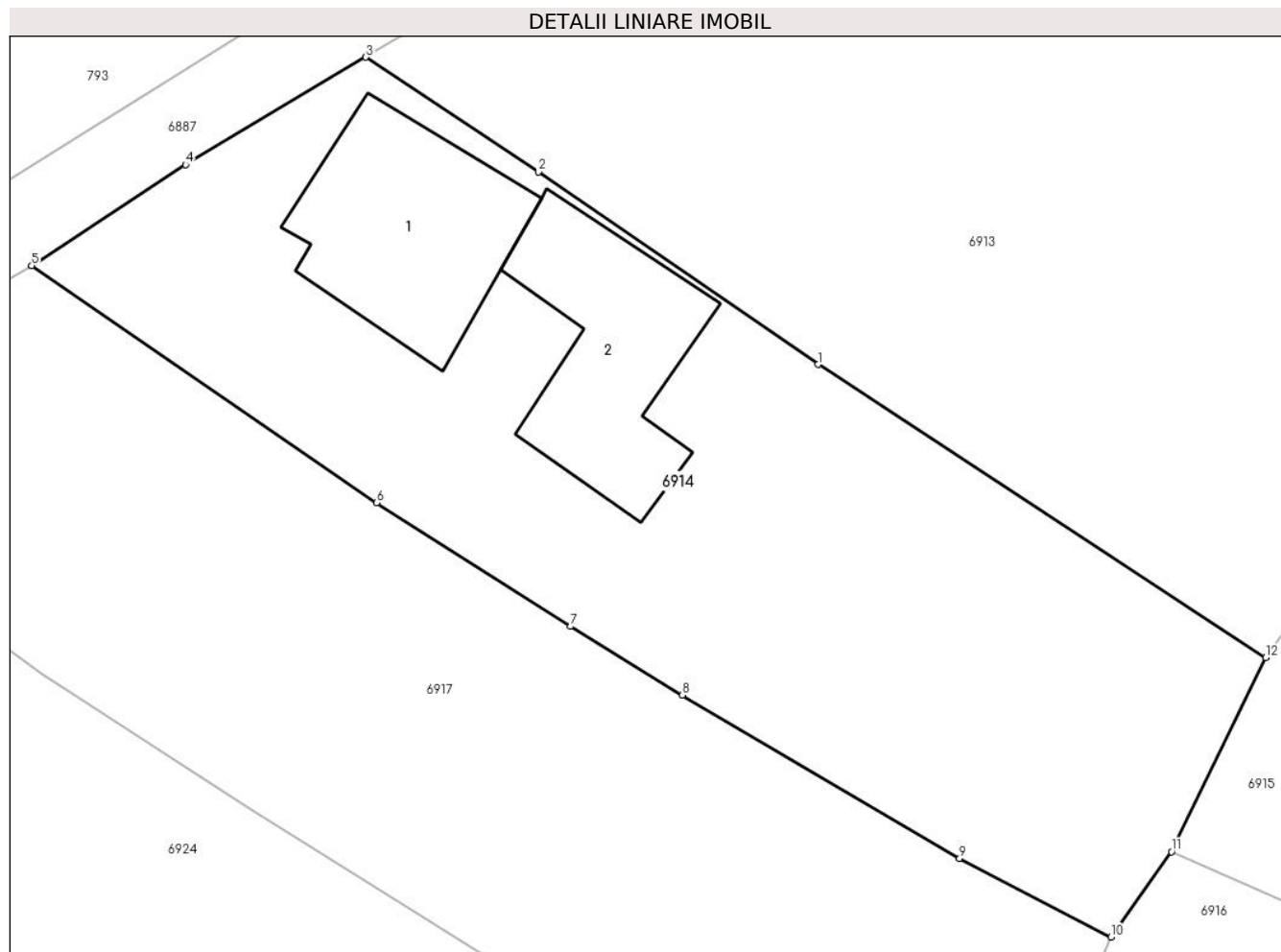
**C. Partea III. SARCINI .**

Inscrieri privind dezmembramintele dreptului de proprietate, drepturi reale de garanție și sarcini	Referințe
NU SUNT	

### Teren

Nr cadastral	Suprafața (mp)*	Observații / Referințe
	1.609	parte din nr. topo 110/a

\* Suprafața este determinată în planul de proiecție Stereo 70.



### Date referitoare la teren

Crt	Categorie folosință	Intravilan	Suprafața (mp)	Tarla	Parcelă	Nr. topo	Observații / Referințe
1	curți constructii	DA	800	-	-	-	
2	faneata	DA	809	-	-	-	

### Date referitoare la construcții

Crt	Număr	Destinație construcție	Supraf. (mp)	Situație juridică	Observații / Referințe
A1.1		construcții de locuințe	152	Cu acte	Nr. niveluri:1; S. construita la sol:152 mp; S. construita desfasurata:152 mp; Casa de locuit, P
A1.2		construcții anexa	143	Cu acte	Nr. niveluri:1; S. construita la sol:143 mp; S. construita desfasurata:143 mp; Anexă gospodărească, P

### Lungime Segmente

1) Valorile lungimilor segmentelor sunt obținute din proiecție în plan.

Punct început	X / Y	Punct sfârșit	X / Y	Lungime segment (** (m)
1	418.418,339 701.123,485	2	418.400,934 701.135,46	21.127

Punct început	X / Y	Punct sfârşit	X / Y	Lungime segment (** (m)
2	418.400,934 701.135,46	3	418.390,182 701.142,604	12.909
3	418.390,182 701.142,604	4	418.378,961 701.135,914	13.064
4	418.378,961 701.135,914	5	418.369,38 701.129,634	11.456
5	418.369,38 701.129,634	6	418.390,867 701.114,883	26.063
6	418.390,867 701.114,883	7	418.402,938 701.107,195	14.311
7	418.402,938 701.107,195	8	418.409,897 701.102,931	8.161
8	418.409,897 701.102,931	9	418.427,155 701.092,779	20.023
9	418.427,155 701.092,779	10	418.436,587 701.087,882	10.627
10	418.436,587 701.087,882	11	418.440,352 701.093,194	6.511
11	418.440,352 701.093,194	12	418.446,215 701.105,256	13.411
12	418.446,215 701.105,256	1	418.418,339 701.123,485	33.307

\*\* Lungimile segmentelor sunt determinate în planul de proiecție Stereo 70 și sunt rotunjite la 1 milimetru.

\*\*\* Distanța dintre puncte este formată din segmente cumulate ce sunt mai mici decât valoarea 1 milimetru.



**DATE DESPRE IMOBILUL NR. 6915**

Oficiul de Cadastru și Publicitate Imobiliară MARAMURES  
Biroul de Cadastru și Publicitate Imobiliară Sighetu Marmatiei

**A. Partea I. Descrierea imobilului**

Nr. CF vechi:1137 Sat Sugatag  
Nr. topografic:111/a

TEREN Intravilan

Adresa: Loc. Sat-Sugatag, Nr. 30, Jud. Maramures

Nr. Crt	Nr cadastral Nr. topografic	Suprafața* (mp)	Observații / Referințe
A1	51438	3.222	Sector cadastral:17 Teren imprejmuit;

**Construcții**

Crt	Nr cadastral Nr. topografic	Adresa	Observații / Referințe
A1.1	51438-C1	Loc. Sat-Sugatag, Nr. 30, Jud. Maramures	Nr. niveluri:1; S. construita la sol:76 mp; S. construita desfasurata:76 mp; Casa de locuit, P

**B. Partea II. Proprietari și acte**

Inscrieri privitoare la dreptul de proprietate și alte drepturi reale		Referințe
<b>6915 / 01/09/2024</b>		
Act Notarial nr. contract de donatie imobiliar autentificat sub nr. 3194, din 17/08/2015 emis de Np. Sas Gheorghe;		
B1	Intabulare, drept de PROPRIETATEcu titlu de drept donatie, dobandit prin Conventie, cota actuala 1/1, cota initiala 1/1 1) <b>POP ANGELA</b> , si sotul 2) <b>POP GRIGORE</b> , bun comun <i>OBSERVATII: Poziție transcrisă din Cf 51438 Ocna Șugatag, înscris realizat prin încheierea nr. 10189/18.08.2015</i>	A1, A1.1
Certificat Grefa nr. Certificat de grefa din Dosar nr. 3314/307/2022, din 19/12/2022 emis de Judecatoria Sighetu Marmatiei;		
B2	Se noteaza actiunea civila introdusa de HOTEA MARIA , DANCI FELICIA , HOTEA DANUT VASILE , HOTEA IOAN in contradictoriu cu POP ANGELA SI POP GRIGORE avand ca obiect constatare calitate mostenitor , revocare contract de donatie , rectificare situatie tabulara , a se constata masa succesorală a defunctului Hotea Vasile , inregistrata in dosar nr. 3314/307/2022 aflat pe rolul Judecatoria Sighetu Marmatiei . <i>OBSERVATII: Poziție transcrisă din Cf 51438 Ocna Șugatag, înscris realizat prin încheierea nr. 25271/20.12.2022</i>	A1, A1.1

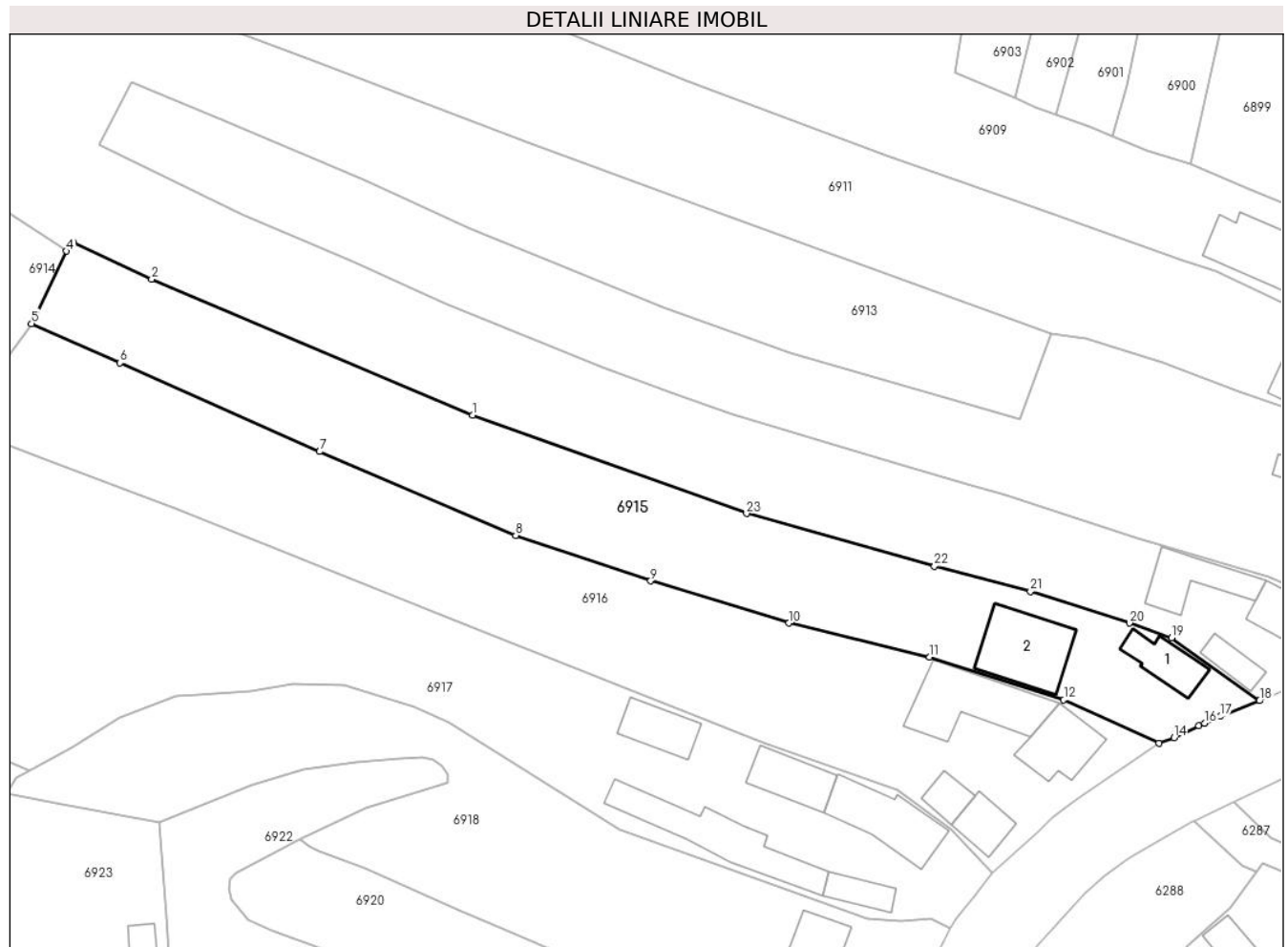
**C. Partea III. SARCINI**

Inscrieri privind dezmembramintele dreptului de proprietate, drepturi reale de garanție și sarcini		Referințe
<b>10189 / 18/08/2015</b>		
Act Notarial nr. contract de donatie imobiliar autentificat sub nr. 3194, din 17/08/2015 emis de Np. Sas Gheorghe;		
C3	Intabulare, drept de UZUFRACT VIAGER, dobandit prin Conventie, cota actuala 1/1, cota initiala 1/1 1) <b>HOTEA VASILE</b> <i>OBSERVATII: Poziție transcrisă din Cf 51438 Ocna Șugatag, înscris realizat prin încheierea nr. 10189/18.08.2015</i>	A1, A1.1

**Teren**

Nr cadastral	Suprafața (mp)*	Observații / Referințe
51438	3.222	

\* Suprafața este determinată în planul de proiecție Stereo 70.



**Date referitoare la teren**

Crt	Categorie folosință	Intravilan	Suprafața (mp)	Tarla	Parcelă	Nr. topo	Observații / Referințe
1	curți constructii	DA	700	-	-	-	
2	arabil	DA	2.522	-	-	-	

**Date referitoare la construcții**

Crt	Număr	Destinație construcție	Supraf. (mp)	Situație juridică	Observații / Referințe
A1.1	51438-C1	construcții de locuințe	76	Cu acte	Nr. niveluri:1; S. construita la sol:76 mp; S. construita desfasurata:76 mp; Casa de locuit, P
A1.2		construcții de locuințe	161	Fara acte	Nr. niveluri:4; S. construita la sol:161 mp; S. construita desfasurata:611 mp; Casă de locuit, D+P+1+M

**Lungime Segmente**

1) Valorile lungimilor segmentelor sunt obținute din proiecție în plan.

Punct început	X / Y	Punct sfârșit	X / Y	Lungime segment (** (m)
1	418.513,903 701.077,97	2	418.460,409 701.100,592	58.081

Punct început	X / Y	Punct sfârșit	X / Y	Lungime segment (** (m)
2	418.460,409 701.100,592	3	418.447,299 701.106,78	14.497

Punct început	X / Y	Punct sfârșit	X / Y	Lungime segment (** (m)
3	418.447,299 701.106,78	4	418.446,215 701.105,256	1.87
5	418.440,352 701.093,194	6	418.455,103 701.086,667	16.131
7	418.488,402 701.071,86	8	418.521,123 701.057,912	35.57
9	418.543,622 701.050,332	10	418.566,695 701.043,306	24.119
11	418.590,134 701.037,665	12	418.612,501 701.030,489	23.49
13	418.628,358 701.023,3	14	418.630,898 701.024,191	2.692
15	418.635,059 701.026,181	16	418.636,009 701.026,595	1.036
17	418.638,606 701.027,742	18	418.645,143 701.030,35	7.038
19	418.630,48 701.040,825	20	418.623,511 701.043,284	7.39
21	418.606,941 701.048,561	22	418.590,933 701.052,744	16.545
23	418.559,596 701.061,555	1	418.513,903 701.077,97	48.552

Punct început	X / Y	Punct sfârșit	X / Y	Lungime segment (** (m)
4	418.446,215 701.105,256	5	418.440,352 701.093,194	13.411
6	418.455,103 701.086,667	7	418.488,402 701.071,86	36.443
8	418.521,123 701.057,912	9	418.543,622 701.050,332	23.742
10	418.566,695 701.043,306	11	418.590,134 701.037,665	24.108
12	418.612,501 701.030,489	13	418.628,358 701.023,3	17.411
14	418.630,898 701.024,191	15	418.635,059 701.026,181	4.612
16	418.636,009 701.026,595	17	418.638,606 701.027,742	2.839
18	418.645,143 701.030,35	19	418.630,48 701.040,825	18.02
20	418.623,511 701.043,284	21	418.606,941 701.048,561	17.39
22	418.590,933 701.052,744	23	418.559,596 701.061,555	32.552

\*\* Lungimile segmentelor sunt determinate în planul de proiecție Stereo 70 și sunt rotunjite la 1 milimetru.

\*\*\* Distanța dintre puncte este formată din segmente cumulate ce sunt mai mici decât valoarea 1 milimetru.





**DATE DESPRE IMOBILUL NR. 6916**

Oficiul de Cadastru și Publicitate Imobiliară MARAMURES  
Biroul de Cadastru și Publicitate Imobiliară Sighetu Marmatiei

**A. Partea I. Descrierea imobilului**

TEREN Intravilan

Adresa: Loc. Sat-Sugatag, Nr. 31, Jud. Maramures

Nr. Crt	Nr cadastral Nr. topografic	Suprafața* (mp)	Observații / Referințe
A1	51518	3.897	Sector cadastral:17 Teren imprejmuit; parte din nr. topo 110/2

**Construcții**

Crt	Nr cadastral Nr. topografic	Adresa	Observații / Referințe
A1.1		Loc. Sat-Sugatag, Nr. 31, Jud. Maramures	Nr. niveluri:2; S. construita la sol:107 mp; S. construita desfasurata:144 mp; Casa de locuit, D+P
A1.2		Loc. Sat-Sugatag, Nr. 31, Jud. Maramures	Nr. niveluri:1; S. construita la sol:59 mp; S. construita desfasurata:59 mp; Casa de locuit, P
A1.3		Loc. Sat-Sugatag, Nr. 31, Jud. Maramures	Nr. niveluri:1; S. construita la sol:41 mp; S. construita desfasurata:41 mp; Construcție anexă, P
A1.4		Loc. Sat-Sugatag, Nr. 31, Jud. Maramures	Nr. niveluri:1; S. construita la sol:187 mp; S. construita desfasurata:187 mp; Construcție anexă, P

**B. Partea II. Proprietari și acte**

Inscrieri privitoare la dreptul de proprietate și alte drepturi reale		Referințe
<b>6916 / 01/09/2024</b>		
Act Normativ nr. Legea nr. 7, din 13/03/1996 emis de Parlamentul României;		
B1	Intabulare, drept de PROPRIETATE, dobandit prin Lege, cota actuala 1/1 1) NEIDENTIFICAT NEIDENTIFICAT	A1
Act Administrativ nr. 4830, din 01/08/2024 emis de Primăria Ocna Șugatag;		
B2	Se notează posesia faptică în favoarea lui 1) IOANEȘ ANUȚA	A1
Act Normativ nr. Legea nr. 7, din 13/03/1996 emis de Parlamentul României;		
B3	Intabulare, drept de PROPRIETATE, dobandit prin Lege, cota actuala 1/1 1) IOANEȘ ANUȚA	A1.1, A1.2, A1.3, A1.4

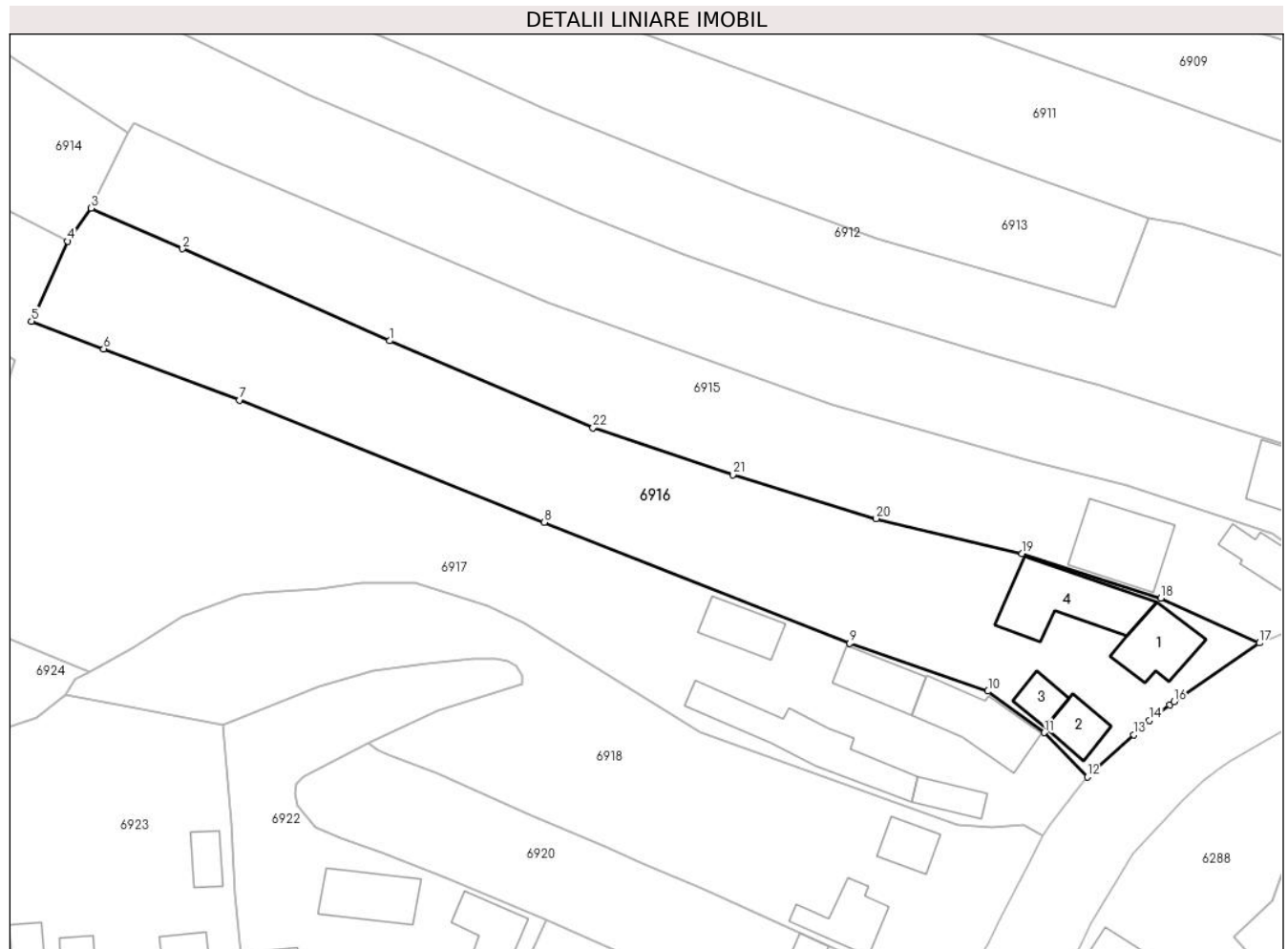
**C. Partea III. SARCINI .**

Inscrieri privind dezmembramintele dreptului de proprietate, drepturi reale de garanție și sarcini	Referințe
NU SUNT	

**Teren**

Nr cadastral	Suprafața (mp)*	Observații / Referințe
51518	3.897	parte din nr. topo 110/2

\* Suprafața este determinată în planul de proiecție Stereo 70.



**Date referitoare la teren**

Crt	Categorie folosință	Intra vilan	Suprafața (mp)	Tarla	Parcelă	Nr. topo	Observații / Referințe
1	curți constructii	DA	897	-	-	-	
2	faneata	DA	3.000	-	-	-	

**Date referitoare la construcții**

Crt	Număr	Destinație construcție	Supraf. (mp)	Situație juridică	Observații / Referințe
A1.1		construcții de locuințe	107	Cu acte	Nr. niveluri:2; S. construita la sol:107 mp; S. construita desfasurata:144 mp; Casa de locuit, D+P
A1.2		construcții de locuințe	59	Cu acte	Nr. niveluri:1; S. construita la sol:59 mp; S. construita desfasurata:59 mp; Casa de locuit, P
A1.3		construcții anexa	41	Cu acte	Nr. niveluri:1; S. construita la sol:41 mp; S. construita desfasurata:41 mp; Construcție anexă, P
A1.4		construcții anexa	187	Cu acte	Nr. niveluri:1; S. construita la sol:187 mp; S. construita desfasurata:187 mp; Construcție anexă, P

## Lungime Segmente

1) Valorile lungimilor segmentelor sunt obținute din proiecție în plan.

Punct început	X / Y	Punct sfârșit	X / Y	Lungime segment (** (m)
1	418.488,402 701.071,86	2	418.455,103 701.086,667	36.443
3	418.440,352 701.093,194	4	418.436,587 701.087,882	6.511
5	418.430,784 701.075,04	6	418.442,407 701.070,585	12.448
7	418.464,273 701.062,354	8	418.513,281 701.042,685	52.808
9	418.562,443 701.023,259	10	418.584,693 701.015,555	23.546
11	418.593,713 701.008,876	12	418.600,668 701.001,749	9.958
13	418.608,136 701.008,533	14	418.610,64 701.010,848	3.41
15	418.613,903 701.013,334	16	418.614,629 701.013,887	0.913
17	418.628,358 701.023,3	18	418.612,501 701.030,489	17.411
19	418.590,134 701.037,665	20	418.566,695 701.043,306	24.108
21	418.543,622 701.050,332	22	418.521,123 701.057,912	23.742

Punct început	X / Y	Punct sfârșit	X / Y	Lungime segment (** (m)
2	418.455,103 701.086,667	3	418.440,352 701.093,194	16.131
4	418.436,587 701.087,882	5	418.430,784 701.075,04	14.092
6	418.442,407 701.070,585	7	418.464,273 701.062,354	23.364
8	418.513,281 701.042,685	9	418.562,443 701.023,259	52.861
10	418.584,693 701.015,555	11	418.593,713 701.008,876	11.224
12	418.600,668 701.001,749	13	418.608,136 701.008,533	10.089
14	418.610,64 701.010,848	15	418.613,903 701.013,334	4.102
16	418.614,629 701.013,887	17	418.628,358 701.023,3	16.646
18	418.612,501 701.030,489	19	418.590,134 701.037,665	23.49
20	418.566,695 701.043,306	21	418.543,622 701.050,332	24.119
22	418.521,123 701.057,912	1	418.488,402 701.071,86	35.57

\*\* Lungimile segmentelor sunt determinate în planul de proiecție Stereo 70 și sunt rotunjite la 1 milimetru.

\*\*\* Distanța dintre puncte este formată din segmente cumulate ce sunt mai mici decât valoarea 1 milimetru.





## DATE DESPRE IMOBILUL NR. 6917

Oficiul de Cadastru și Publicitate Imobiliară MARAMURES  
Biroul de Cadastru și Publicitate Imobiliară Sighetu Marmatiei

## A. Partea I. Descrierea imobilului

TEREN Intravilan

Adresa: Loc. Sat-Sugatag, Nr. 32, Jud. Maramures

Nr. Crt	Nr cadastral Nr. topografic	Suprafața* (mp)	Observații / Referințe
A1	51907	6.649	Sector cadastral:17 Teren imprejmuit;

## Construcții

Crt	Nr cadastral Nr. topografic	Adresa	Observații / Referințe
A1.1	51907-C1	Loc. Sat-Sugatag, Nr. 32, Jud. Maramures	Nr. niveluri:3; S. construita la sol:146 mp; S. construita desfasurata:266 mp; Casa de locuit, D+P+M, construita in anul 1978,
A1.2	51907-C2	Loc. Sat-Sugatag, Nr. 32, Jud. Maramures	Nr. niveluri:1; S. construita la sol:48 mp; S. construita desfasurata:48 mp; Anexa, P, construita in anul 1978,
A1.3	51907-C3	Loc. Sat-Sugatag, Nr. 32, Jud. Maramures	Nr. niveluri:1; S. construita la sol:91 mp; S. construita desfasurata:91 mp; Anexa, P
A1.4	51907-C4	Loc. Sat-Sugatag, Nr. 32, Jud. Maramures	Nr. niveluri:1; S. construita la sol:193 mp; S. construita desfasurata:193 mp; Anexa, P
A1.5		Loc. Sat-Sugatag, Nr. 32, Jud. Maramures	Nr. niveluri:1; S. construita la sol:80 mp; S. construita desfasurata:80 mp; Anexă, P

## B. Partea II. Proprietari și acte

Inscrieri privitoare la dreptul de proprietate și alte drepturi reale	Referințe
<b>6008 / 18/03/2024</b>	
Act Notarial nr. Contract de donatie cu sarcina intretinerii aut. sub nr. 974, din 14/03/2024 emis de NP Stoica Ioan Alin;	
B1	Intabulare, drept de PROPRIETATEcu titlu de drept donatie si intretinere, dobandit prin Conventie, cota actuala 1/1, cota initiala 1/1 1) BLEDEA GHEORGHE, bun propriu <i>OBSERVATII: Poziție transcrisă din CF 51907 Ocna Șugatag, înscrisă sub încheierea nr. 6008/18.03.2024</i>
	A1, A1.1, A1.2
<b>6917 / 01/09/2024</b>	
Act Normativ nr. Legea nr.7, din 13/03/1996 emis de Parlamentul României;	
B2	Intabulare, drept de PROPRIETATE, dobandit prin Lege, cota actuala 1/1 1) BLEDEA GHEORGHE
	A1.3, A1.4, A1.5

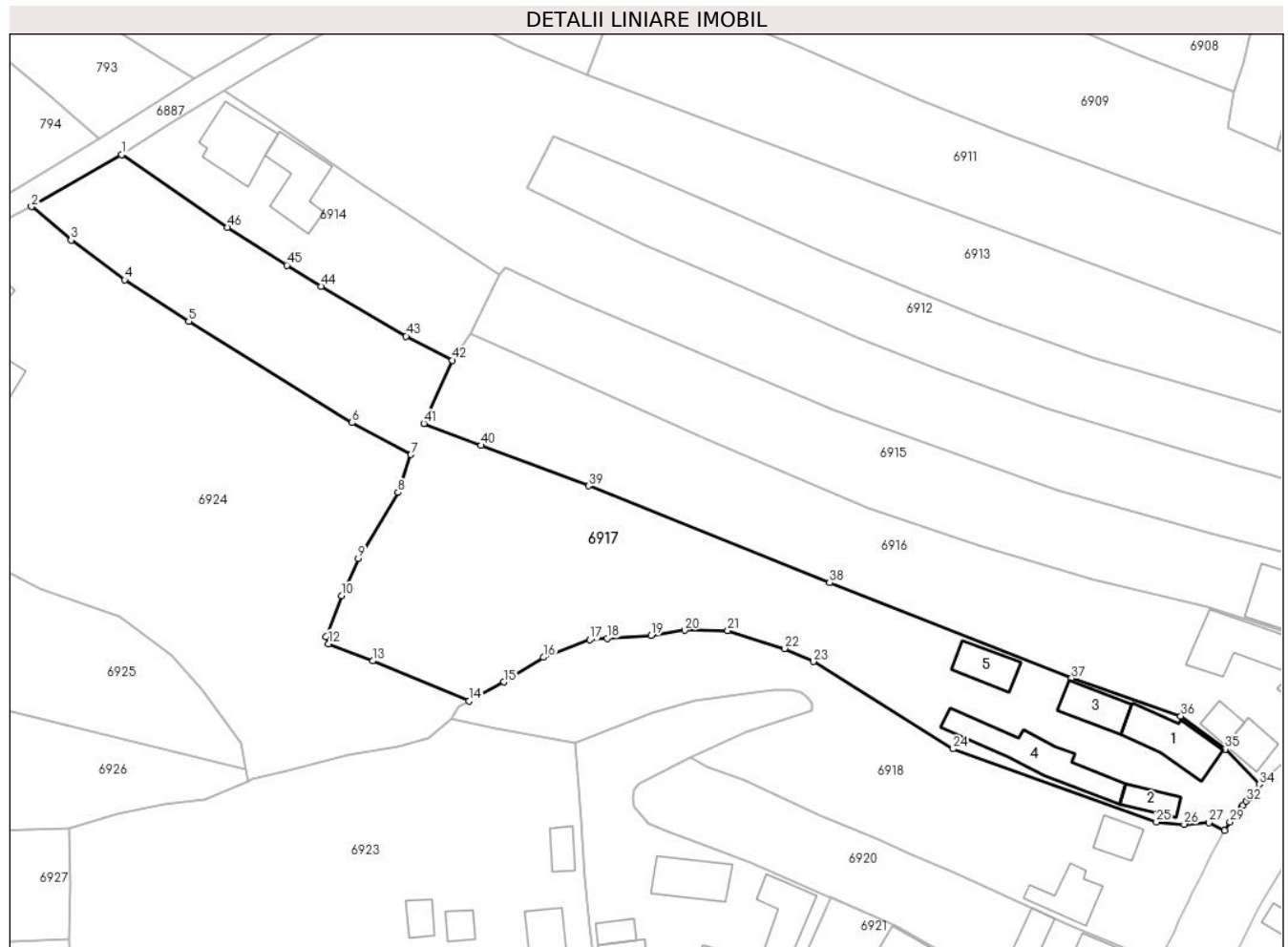
## C. Partea III. SARCINI

Inscrieri privind dezmembramintele dreptului de proprietate, drepturi reale de garanție și sarcini	Referințe
<b>6917 / 01/09/2024</b>	
Act Notarial nr. Contract de donatie cu sarcina intretinerii aut. sub nr. 974, din 14/03/2024 emis de NP Stoica Ioan Alin;	
C1	Intabulare, drept de UZUFRACT VIAGER, dobandit prin Conventie, cota actuala 1/1, cota initiala 1/1 1) BLEDEA PETRU <i>OBSERVATII: Poziție transcrisă din CF 51907 Ocna Șugatag, înscrisă sub încheierea nr. 6008/18.03.2024</i>
	A1, A1.1, A1.2
C2	Intabulare, drept de UZUFRACT VIAGER, dobandit prin Conventie, cota actuala 1/1, cota initiala 1/1 1) BLEDEA VIORICA <i>OBSERVATII: Poziție transcrisă din CF 51907 Ocna Șugatag, înscrisă sub încheierea nr. 6008/18.03.2024</i>
	A1.1, A1.2

**Teren**

Nr cadastral	Suprafața (mp)*	Observații / Referințe
51907	6.649	

\* Suprafața este determinată în planul de proiecție Stereo 70.



**Date referitoare la teren**

Crt	Categorie folosință	Intra vilan	Suprafața (mp)	Tarla	Parcelă	Nr. topo	Observații / Referințe
1	curți constructii	DA	1.480	-	-	-	
2	faneata	DA	5.169	-	-	-	

**Date referitoare la construcții**

Crt	Număr	Destinație construcție	Supraf. (mp)	Situație juridică	Observații / Referințe
A1.1	51907-C1	construcții de locuințe	146	Cu acte	Nr. niveluri:3; S. construita la sol:146 mp; S. construita desfasurata:266 mp; Casa de locuit, D+P+M, construita in anul 1978,
A1.2	51907-C2	construcții anexa	48	Cu acte	Nr. niveluri:1; S. construita la sol:48 mp; S. construita desfasurata:48 mp; Anexa, P, construita in anul 1978,
A1.3	51907-C3	construcții anexa	91	Cu acte	Nr. niveluri:1; S. construita la sol:91 mp; S. construita desfasurata:91 mp; Anexa, P
A1.4	51907-C4	construcții anexa	193	Cu acte	Nr. niveluri:1; S. construita la sol:193 mp; S. construita desfasurata:193 mp; Anexa, P
A1.5		construcții anexa	80	Cu acte	Nr. niveluri:1; S. construita la sol:80 mp; S. construita desfasurata:80 mp; Anexă, P

## Lungime Segmente

1) Valorile lungimilor segmentelor sunt obținute din proiecție în plan.

Punct început	X / Y	Punct sfârșit	X / Y	Lungime segment	Punct început	X / Y	Punct sfârșit	X / Y	Lungime segment	Punct început	X / Y	Punct sfârșit	X / Y	Lungime segment
1	418.369,38 701.129,634	2	418.351,014 701.119,082	21.181	2	418.351,014 701.119,082	3	418.359,069 701.112,271	10.549	3	418.359,069 701.112,271	4	418.369,964 701.104,255	13.526
4	418.369,964 701.104,255	5	418.382,988 701.095,802	15.527	5	418.382,988 701.095,802	6	418.416,175 701.075,209	39.057	6	418.416,175 701.075,209	7	418.428,147 701.068,718	13.618
7	418.428,147 701.068,718	8	418.425,552 701.061,012	8.131	8	418.425,552 701.061,012	9	418.417,433 701.047,636	15.647	9	418.417,433 701.047,636	10	418.414,076 701.040,041	8.304
10	418.414,076 701.040,041	11	418.410,878 701.031,702	8.931	11	418.410,878 701.031,702	12	418.411,433 701.030,291	1.516	12	418.411,433 701.030,291	13	418.420,402 701.026,81	9.621
13	418.420,402 701.026,81	14	418.440,034 701.018,679	21.249	14	418.440,034 701.018,679	15	418.447,037 701.022,537	7.995	15	418.447,037 701.022,537	16	418.455,09 701.027,531	9.476
16	418.455,09 701.027,531	17	418.464,553 701.031,117	10.12	17	418.464,553 701.031,117	18	418.468,035 701.031,407	3.494	18	418.468,035 701.031,407	19	418.476,974 701.032,013	8.96
19	418.476,974 701.032,013	20	418.483,811 701.033,054	6.916	20	418.483,811 701.033,054	21	418.492,58 701.032,993	8.769	21	418.492,58 701.032,993	22	418.504,083 701.029,322	12.075
22	418.504,083 701.029,322	23	418.510,016 701.026,667	6.5	23	418.510,016 701.026,667	24	418.538,393 701.008,952	33.453	24	418.538,393 701.008,952	25	418.579,721 700.994,067	43.927
25	418.579,721 700.994,067	26	418.585,36 700.993,637	5.655	26	418.585,36 700.993,637	27	418.590,437 700.994,004	5.09	27	418.590,437 700.994,004	28	418.593,582 700.992,384	3.538
28	418.593,582 700.992,384	29	418.594,667 700.994,07	2.005	29	418.594,667 700.994,07	30	418.597,135 700.997,276	4.046	30	418.597,135 700.997,276	31	418.597,322 700.997,519	0.307
31	418.597,322 700.997,519	32	418.597,94 700.998,321	1.012	32	418.597,94 700.998,321	33	418.598,574 700.999,02	0.944	33	418.598,574 700.999,02	34	418.600,668 701.001,749	3.44
34	418.600,668 701.001,749	35	418.593,713 701.008,876	9.958	35	418.593,713 701.008,876	36	418.584,693 701.015,555	11.224	36	418.584,693 701.015,555	37	418.562,443 701.023,259	23.546
37	418.562,443 701.023,259	38	418.513,281 701.042,685	52.861	38	418.513,281 701.042,685	39	418.464,273 701.062,354	52.808	39	418.464,273 701.062,354	40	418.442,407 701.070,585	23.364
40	418.442,407 701.070,585	41	418.430,784 701.075,04	12.448	41	418.430,784 701.075,04	42	418.436,587 701.087,882	14.092	42	418.436,587 701.087,882	43	418.427,155 701.092,779	10.627
43	418.427,155 701.092,779	44	418.409,897 701.102,931	20.023	44	418.409,897 701.102,931	45	418.402,938 701.107,195	8.161	45	418.402,938 701.107,195	46	418.390,867 701.114,883	14.311
46	418.390,867 701.114,883	1	418.369,38 701.129,634	26.063										

\*\* Lungimile segmentelor sunt determinate în planul de proiecție Stereo 70 și sunt rotunjite la 1 milimetru.

\*\*\* Distanța dintre puncte este formată din segmente cumulate ce sunt mai mici decât valoarea 1 milimetru.







## DATE DESPRE IMOBILUL NR. 6918

Oficiul de Cadastru și Publicitate Imobiliară MARAMURES  
Biroul de Cadastru și Publicitate Imobiliară Sighetu Marmatiei

## A. Partea I. Descrierea imobilului

TEREN Intravilan

Nr. CF vechi:51255  
Nr. topografic:109/2/2/2

Adresa: Loc. Sat-Sugatag, Nr. 34, Jud. Maramures

Nr. Crt	Nr cadastral Nr. topografic	Suprafața* (mp)	Observații / Referințe
A1	52116	3.333	Sector cadastral:17 Teren imprejmuit;

## Construcții

Crt	Nr cadastral Nr. topografic	Adresa	Observații / Referințe
A1.1	52116-C1	Loc. Sat-Sugatag, Nr. 34, Jud. Maramures	Nr. niveluri:2; S. construita la sol:93 mp; S. construita desfasurata:170 mp; Casa de locuit P+M, edificata in anul 1985,
A1.2		Loc. Sat-Sugatag, Nr. 34, Jud. Maramures	Nr. niveluri:1; S. construita la sol:57 mp; S. construita desfasurata:57 mp; casa de locuit, P

## B. Partea II. Proprietari și acte

Inscrieri privitoare la dreptul de proprietate și alte drepturi reale	Referințe	
<b>6918 / 01/09/2024</b>		
Act Notarial nr. Contract de vanzare-cumparare aut. sub nr. 2324, din 19/04/2019 emis de NP Stoica Ioan Alin;		
B1	Intabulare, drept de PROPRIETATEcu titlu de drept cumpărare, dobandit prin Conventie, cota actuala 2124/3333, cota initiala 1/1 1) BLEDEA GHEORGHE, și soția 2) BLEDEA MARIA, bun comun <i>OBSERVATII: Poziție transcrisă din CF nr. 52116 Ocna Șugatag, înscrisă sub încheierea nr. 6953/22.04.2019</i>	A1
Act Notarial nr. Contract de vânzare-cumpărare nr. 2324, din 19/04/2019 emis de NP Stoica Ioan Alin;		
B2	Intabulare, drept de PROPRIETATE, dobandit prin Conventie, cota actuala 1/1 1) BLEDEA MARIA 2) BLEDEA GHEORGHE <i>OBSERVATII: Poziție transcrisă din CF nr. 52116 Ocna Șugatag, înscrisă sub încheierea nr. 6953/22.04.2019</i>	A1.1
Act Normativ nr. Legea nr.7, din 13/03/1996 emis de Parlamentul României;		
B3	Intabulare, drept de PROPRIETATE, dobandit prin Lege, cota actuala 1209/3333 1) NEIDENTIFICAT NEIDENTIFICAT	A1
Act Administrativ nr. Adeverința nr. 4901, din 01/08/2024 emis de Primăria comunei Ocna Șugatag;		
B4	Se notează posesia faptică asupra cotei de 1209/3333 în favoarea lui: 1) BLEDEA MARIA 2) BLEDEA GHEORGHE	A1
Act Normativ nr. Legea nr. 7, din 13/03/1996 emis de Parlamentul României;		
B5	Intabulare, drept de PROPRIETATE, dobandit prin Lege, cota actuala 1/1 1) BLEDEA MARIA 2) BLEDEA GHEORGHE	A1.2

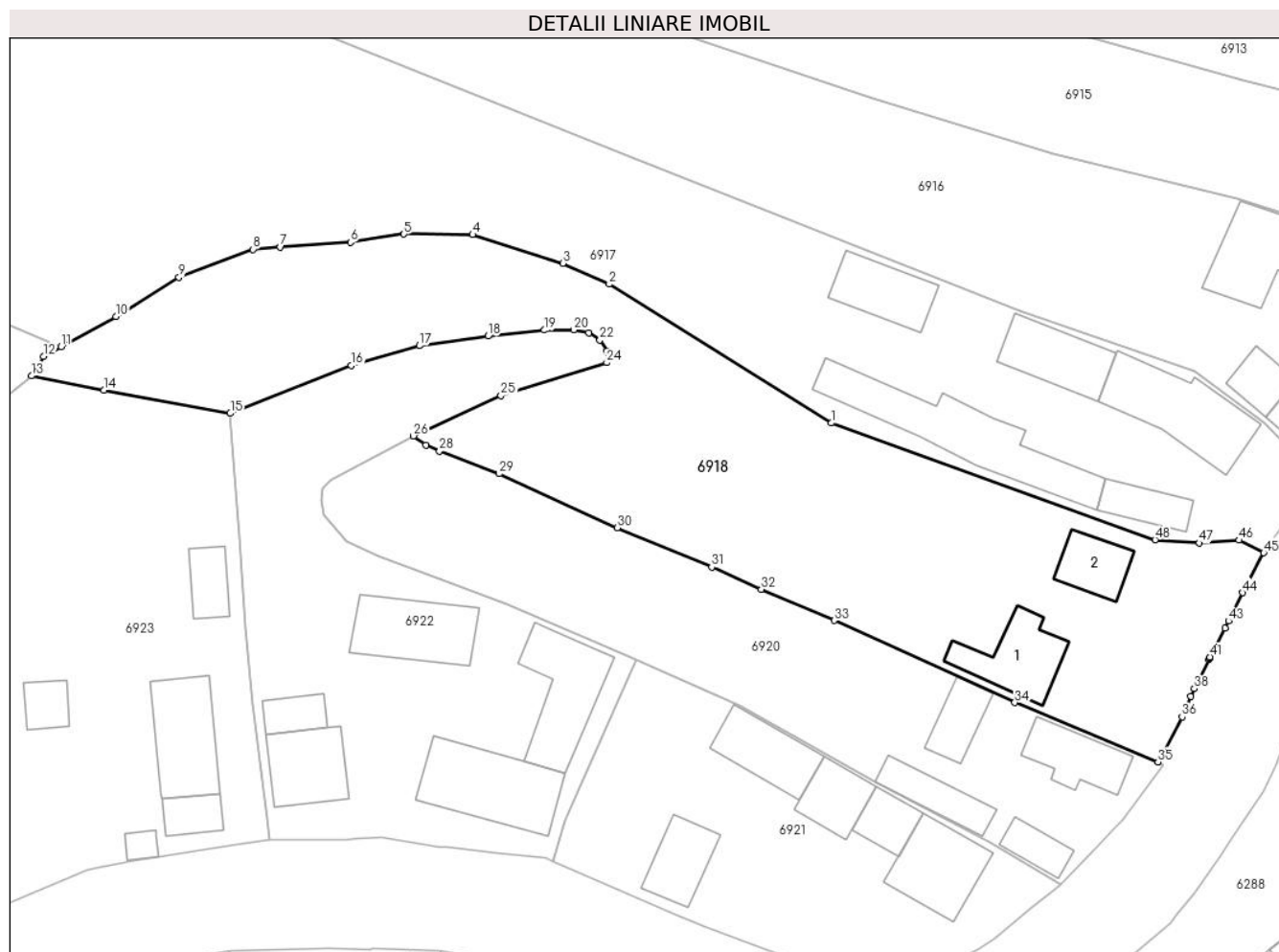
## C. Partea III. SARCINI .

Inscrieri privind dezmembramintele dreptului de proprietate, drepturi reale de garanție și sarcini	Referințe
NU SUNT	

### Teren

Nr cadastral	Suprafața (mp)*	Observații / Referințe
52116	3.333	

\* Suprafața este determinată în planul de proiecție Stereo 70.



### Date referitoare la teren

Crt	Categorie folosință	Intravilan	Suprafața (mp)	Tarla	Parcelă	Nr. topo	Observații / Referințe
1	curți constructii	DA	800	-	-	-	
2	faneata	DA	2.533	-	-	-	

### Date referitoare la construcții

Crt	Număr	Destinație construcție	Supraf. (mp)	Situație juridică	Observații / Referințe
A1.1	52116-C1	construcții de locuințe	93	Cu acte	Nr. niveluri:2; S. construita la sol:93 mp; S. construita desfasurata:170 mp; Casa de locuit P+M, edificata in anul 1985,
A1.2		construcții anexa	57	Cu acte	Nr. niveluri:1; S. construita la sol:57 mp; S. construita desfasurata:57 mp; casa de locuit, P

### Lungime Segmente

1) Valorile lungimilor segmentelor sunt obținute din proiecție în plan.

Punct început	X / Y	Punct sfârșit	X / Y	Lungime segment	Punct început	X / Y	Punct sfârșit	X / Y	Lungime segment	Punct început	X / Y	Punct sfârșit	X / Y	Lungime segment
1	418.538,393 701.008,952	2	418.510,016 701.026,667	33.453	2	418.510,016 701.026,667	3	418.504,083 701.029,322	6.5	3	418.504,083 701.029,322	4	418.492,58 701.032,993	12.075
4	418.492,58 701.032,993	5	418.483,811 701.033,054	8.769	5	418.483,811 701.033,054	6	418.476,974 701.032,013	6.916	6	418.476,974 701.032,013	7	418.468,035 701.031,407	8.96

Punct început	X / Y	Punct sfârșit	X / Y	Lungime segment	Punct început	X / Y	Punct sfârșit	X / Y	Lungime segment	Punct început	X / Y	Punct sfârșit	X / Y	Lungime segment
7	418.468,035 701.031,407	8	418.464,553 701.031,117	3.494	8	418.464,553 701.031,117	9	418.455,09 701.027,531	10.12	9	418.455,09 701.027,531	10	418.447,037 701.022,537	9.476
10	418.447,037 701.022,537	11	418.440,034 701.018,679	7.995	11	418.440,034 701.018,679	12	418.437,783 701.017,439	2.57	12	418.437,783 701.017,439	13	418.436,276 701.014,965	2.897
13	418.436,276 701.014,965	14	418.445,507 701.013,133	9.411	14	418.445,507 701.013,133	15	418.461,631 701.010,184	16.39 1	15	418.461,631 701.010,184	16	418.477,093 701.016,282	16.62 1
16	418.477,093 701.016,282	17	418.485,776 701.018,819	9.046	17	418.485,776 701.018,819	18	418.494,537 701.020,046	8.847	18	418.494,537 701.020,046	19	418.501,754 701.020,802	7.256
19	418.501,754 701.020,802	20	418.505,472 701.020,831	3.718	20	418.505,472 701.020,831	21	418.507,408 701.020,454	1.972	21	418.507,408 701.020,454	22	418.508,818 701.019,553	1.673
22	418.508,818 701.019,553	23	418.509,735 701.018,126	1.696	23	418.509,735 701.018,126	24	418.509,713 701.016,655	1.471	24	418.509,713 701.016,655	25	418.496,194 701.012,43	14.16 4
25	418.496,194 701.012,43	26	418.485,029 701.007,305	12.28 5	26	418.485,029 701.007,305	27	418.486,62 701.006,16	1.96	27	418.486,62 701.006,16	28	418.488,359 701.005,376	1.908
28	418.488,359 701.005,376	29	418.495,96 701.002,474	8.136	29	418.495,96 701.002,474	30	418.511,075 700.995,592	16.60 8	30	418.511,075 700.995,592	31	418.523,091 700.990,574	13.02 2
31	418.523,091 700.990,574	32	418.529,441 700.987,752	6.949	32	418.529,441 700.987,752	33	418.538,721 700.983,758	10.10 3	33	418.538,721 700.983,758	34	418.561,806 700.973,287	25.34 9
34	418.561,806 700.973,287	35	418.580,074 700.965,722	19.77 2	35	418.580,074 700.965,722	36	418.583,155 700.971,468	6.52	36	418.583,155 700.971,468	37	418.584,234 700.974,089	2.834
37	418.584,234 700.974,089	38	418.584,71 700.975,07	1.09	38	418.584,71 700.975,07	39	418.586,565 700.978,752	4.123	39	418.586,565 700.978,752	40	418.586,639 700.978,914	0.178
40	418.586,639 700.978,914	41	418.586,691 700.979,116	0.209	41	418.586,691 700.979,116	42	418.588,639 700.982,772	4.143	42	418.588,639 700.982,772	43	418.589,1 700.983,685	1.023
43	418.589,1 700.983,685	44	418.590,903 700.987,311	4.05	44	418.590,903 700.987,311	45	418.593,582 700.992,384	5.737	45	418.593,582 700.992,384	46	418.590,437 700.994,004	3.538
46	418.590,437 700.994,004	47	418.585,36 700.993,637	5.09	47	418.585,36 700.993,637	48	418.579,721 700.994,067	5.655	48	418.579,721 700.994,067	1	418.538,393 701.008,952	43.92 7

\*\* Lungimile segmentelor sunt determinate în planul de proiecție Stereo 70 și sunt rotunjite la 1 milimetru.

\*\*\* Distanța dintre puncte este formată din segmente cumulate ce sunt mai mici decât valoarea 1 milimetru.





## DATE DESPRE IMOBILUL NR. 6920

Oficiul de Cadastru și Publicitate Imobiliară MARAMURES  
Biroul de Cadastru și Publicitate Imobiliară Sighetu Marmatiei

## A. Partea I. Descrierea imobilului

TEREN Intravilan

Adresa: Loc. Sat-Sugatag, Nr. 35, Jud. Maramures

Nr. Crt	Nr cadastral Nr. topografic	Suprafața* (mp)	Observații / Referințe
A1	52748	1.693	Sector cadastral:17 Teren imprejmuit;

## Construcții

Crt	Nr cadastral Nr. topografic	Adresa	Observații / Referințe
A1.1	52748-C1	Loc. Sat-Sugatag, Nr. 35, Jud. Maramures	Nr. niveluri:2; S. construita la sol:76 mp; S. construita desfasurata:91 mp; Casa de locuit Dp+P, anul construirii 1958,
A1.2	52748-C2	Loc. Sat-Sugatag, Nr. 35, Jud. Maramures	Nr. niveluri:1; S. construita la sol:35 mp; S. construita desfasurata:35 mp; Anexa P, anul construirii 1978,
A1.3	52748-C3	Loc. Sat-Sugatag, Nr. 35, Jud. Maramures	Nr. niveluri:1; S. construita la sol:59 mp; S. construita desfasurata:59 mp; Anexa P, anul construirii 1958
A1.4	52748-C4	Loc. Sat-Sugatag, Nr. 35, Jud. Maramures	Nr. niveluri:1; S. construita la sol:50 mp; S. construita desfasurata:50 mp; Anexa P, anul construirii 1958

## B. Partea II. Proprietari și acte

Inscrieri privitoare la dreptul de proprietate și alte drepturi reale	Referințe
<b>6920 / 01/09/2024</b>	
Hotarare Judecatoreasca nr. Sentinta Civila nr. 1994 din Dosar nr. 124/307/R/2010, din 24/06/2010 emis de Judecatoria Sighetu Marmatiei (Documentatie cadastrala vizata sub nr. 17530 din 25.09.2019, emis de OCPI Maramures; );	
B1	A1
Intabulare, drept de PROPRIETATEcu titlu de drept mostenire si partaj, dobandit prin Hotarare Judecatoreasca, cota actuala 1/1, cota initiala 1/1	
1) <b>TINCU VOICHIȚA</b>	
OBSERVATII: Poziție transcrisă din CF nr. 52748 Ocna Șugatag, înscrisă sub încheierea nr. 17530/25.09.2019	
Act Administrativ nr. Certificat de atestare fiscalănr. 4801, din 19/09/2019 emis de Primăria Ocna Șugatag (Certificat de atestare a edificării construcției nr. 4835 din 23.09.2019 emis de Primăria Ocna Șugatag, Documentație cadastrală vizată sub nr. 17530 din 25.09.2019 emis de OCPI Maramures);	
B3	A1.1, A1.2, A1.3, A1.4
Intabulare, drept de PROPRIETATEart. 37 alin 2 din Legea 7/1996, dobandit prin Lege, cota actuala 1/1, cota initiala 1/1	
1) <b>TINCU VOICHIȚA</b>	
OBSERVATII: Poziție transcrisă din CF nr. 52748 Ocna Șugatag, înscrisă sub încheierea nr. 17530/25.09.2019	

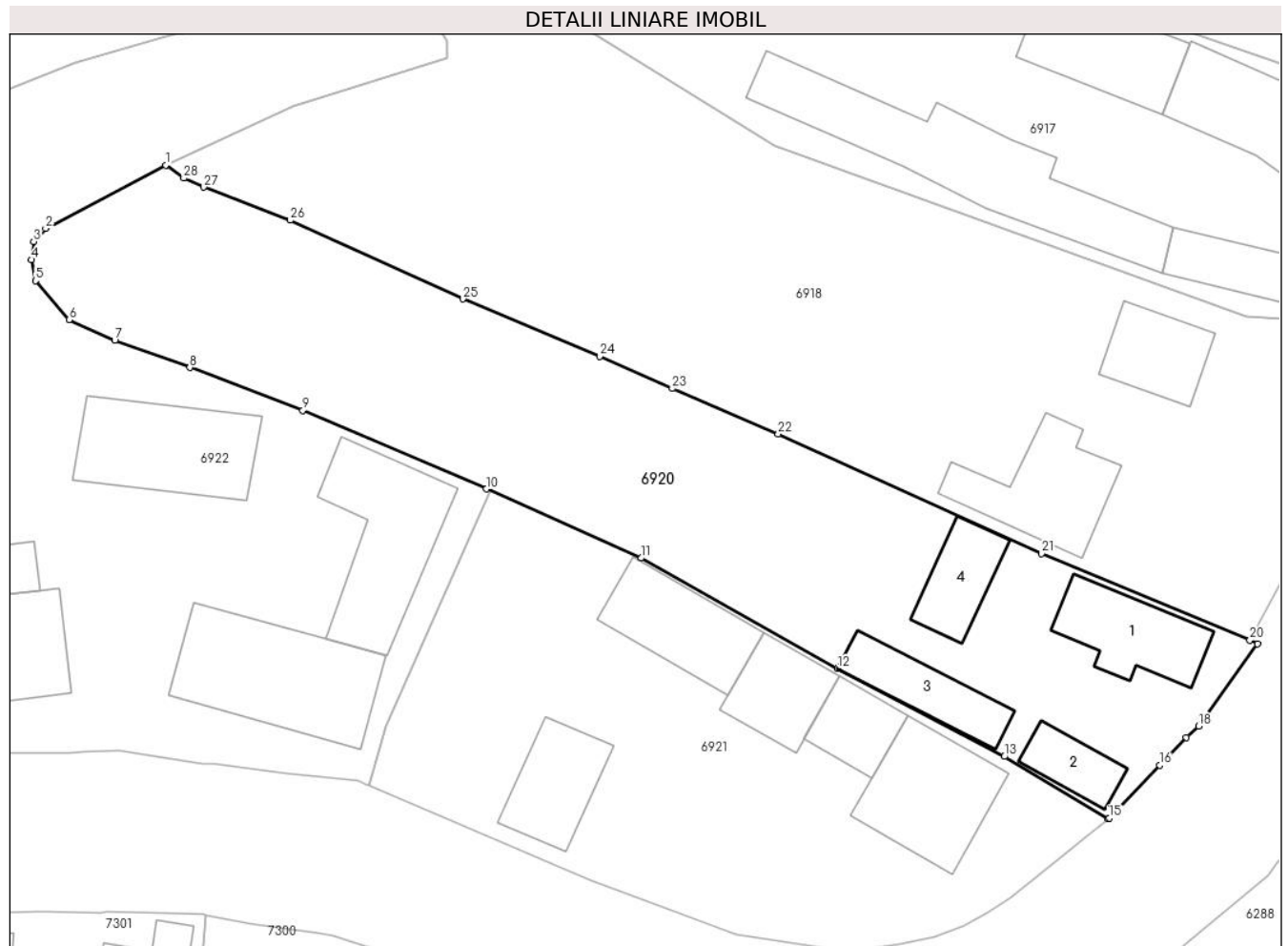
## C. Partea III. SARCINI

Inscrieri privind dezmembramintele dreptului de proprietate, drepturi reale de garanție și sarcini	Referințe
<b>6920 / 01/09/2024</b>	
Hotarare Judecatoreasca nr. Sentinta Civila nr. 1994 din Dosar nr. 124/307/R/2010, din 24/06/2010 emis de Judecatoria Sighetu Marmatiei (Documentatie cadastrala vizata sub nr. 17530 din 25.09.2019, emis de OCPI Maramures; );	
C1	A1, A1.4
Intabulare, drept de IPOTECA LEGALA, Valoare:42885 LEIart. 2386 alin. 5 C.Civ	
1) <b>TINCU GAVRILA</b> , lipsa CNP	
OBSERVATII: Poziție transcrisă din CF nr. 52748 Ocna Șugatag, înscrisă sub încheierea nr. 17530/25.09.2019	

**Teren**

Nr cadastral	Suprafața (mp)*	Observații / Referințe
52748	1.693	

\* Suprafața este determinată în planul de proiecție Stereo 70.



**Date referitoare la teren**

Crt	Categorie folosință	Intravilan	Suprafața (mp)	Tarla	Parcelă	Nr. topo	Observații / Referințe
1	curți construcții	DA	564	-	-	-	
2	arabil	DA	1.129	-	-	-	

**Date referitoare la construcții**

Crt	Număr	Destinație construcție	Supraf. (mp)	Situație juridică	Observații / Referințe
A1.1	52748-C1	construcții de locuințe	76	Cu acte	Nr. niveluri:2; S. construită la sol:76 mp; S. construită desfasurată:91 mp; Casa de locuit Dp+P, anul construirii 1958,
A1.2	52748-C2	construcții anexa	35	Cu acte	Nr. niveluri:1; S. construită la sol:35 mp; S. construită desfasurată:35 mp; Anexa P, anul construirii 1978,
A1.3	52748-C3	construcții anexa	59	Cu acte	Nr. niveluri:1; S. construită la sol:59 mp; S. construită desfasurată:59 mp; Anexa P, anul construirii 1958
A1.4	52748-C4	construcții anexa	50	Cu acte	Nr. niveluri:1; S. construită la sol:50 mp; S. construită desfasurată:50 mp; Anexa P, anul construirii 1958

**Lungime Segmente**

1) Valorile lungimilor segmentelor sunt obținute din proiecție în plan.

Punct început	X / Y	Punct sfârșit	X / Y	Lungime segment (** (m)
1	418.485,029 701.007,305	2	418.474,51 701.001,763	11.89
3	418.473,463 701.000,621	4	418.473,267 700.999,023	1.61
5	418.473,619 700.997,174	6	418.476,568 700.993,768	4.505
7	418.480,56 700.991,948	8	418.487,152 700.989,587	7.002
9	418.497,055 700.985,837	10	418.513,156 700.978,962	17.507
11	418.526,722 700.972,906	12	418.543,927 700.963,245	19.732
13	418.558,533 700.955,532	14	418.567,646 700.950,066	10.627
15	418.567,746 700.950,154	16	418.572,172 700.954,76	6.388
17	418.574,502 700.957,215	18	418.575,561 700.958,184	1.435
19	418.580,74 700.965,372	20	418.580,074 700.965,722	0.752
21	418.561,806 700.973,287	22	418.538,721 700.983,758	25.349
23	418.529,441 700.987,752	24	418.523,091 700.990,574	6.949
25	418.511,075 700.995,592	26	418.495,96 701.002,474	16.608
27	418.488,359 701.005,376	28	418.486,62 701.006,16	1.908

Punct început	X / Y	Punct sfârșit	X / Y	Lungime segment (** (m)
2	418.474,51 701.001,763	3	418.473,463 701.000,621	1.549
4	418.473,267 700.999,023	5	418.473,619 700.997,174	1.882
6	418.476,568 700.993,768	7	418.480,56 700.991,948	4.387
8	418.487,152 700.989,587	9	418.497,055 700.985,837	10.589
10	418.513,156 700.978,962	11	418.526,722 700.972,906	14.856
12	418.543,927 700.963,245	13	418.558,533 700.955,532	16.517
14	418.567,646 700.950,066	15	418.567,746 700.950,154	0.133
16	418.572,172 700.954,76	17	418.574,502 700.957,215	3.385
18	418.575,561 700.958,184	19	418.580,74 700.965,372	8.859
20	418.580,074 700.965,722	21	418.561,806 700.973,287	19.772
22	418.538,721 700.983,758	23	418.529,441 700.987,752	10.103
24	418.523,091 700.990,574	25	418.511,075 700.995,592	13.022
26	418.495,96 701.002,474	27	418.488,359 701.005,376	8.136
28	418.486,62 701.006,16	1	418.485,029 701.007,305	1.96

\*\* Lungimile segmentelor sunt determinate în planul de proiecție Stereo 70 și sunt rotunjite la 1 milimetru.

\*\*\* Distanța dintre puncte este formată din segmente cumulate ce sunt mai mici decât valoarea 1 milimetru.







## DATE DESPRE IMOBILUL NR. 6921

Oficiul de Cadastru și Publicitate Imobiliară MARAMURES  
Biroul de Cadastru și Publicitate Imobiliară Sighetu Marmatiei

## A. Partea I. Descrierea imobilului

TEREN Intravilan

Nr. CF vechi:1385

Adresa: Loc. Sat-Sugatag, Nr. 36, Jud. Maramures

Nr. Crt	Nr cadastral Nr. topografic	Suprafața* (mp)	Observații / Referințe
A1		1.390	Sector cadastral:17 Teren imprejmuit; parte din nr. topo 108/a

## Construcții

Crt	Nr cadastral Nr. topografic	Adresa	Observații / Referințe
A1.1		Loc. Sat-Sugatag, Nr. 36, Jud. Maramures	Nr. niveluri:3; S. construita la sol:104 mp; S. construita desfasurata:312 mp; Casa de locuit, P+2
A1.2		Loc. Sat-Sugatag, Nr. 36, Jud. Maramures	Nr. niveluri:1; S. construita la sol:44 mp; S. construita desfasurata:44 mp; Anexă gospodărească, P
A1.3		Loc. Sat-Sugatag, Nr. 36, Jud. Maramures	Nr. niveluri:2; S. construita la sol:59 mp; S. construita desfasurata:118 mp; Casa de locuit, D+P
A1.4		Loc. Sat-Sugatag, Nr. 36, Jud. Maramures	Nr. niveluri:1; S. construita la sol:84 mp; S. construita desfasurata:84 mp; Anexă gospodărească, P
A1.5		Loc. Sat-Sugatag, Nr. 36, Jud. Maramures	Nr. niveluri:1; S. construita la sol:66 mp; S. construita desfasurata:66 mp; Anexă gospodărească, P

## B. Partea II. Proprietari și acte

Inscrieri privitoare la dreptul de proprietate și alte drepturi reale		Referințe
<b>6921 / 01/09/2024</b>		
Act Normativ nr. Legea nr. 7, din 13/03/1996 emis de Parlamentul României;		
B1	Intabulare, drept de PROPRIETATE, dobandit prin Lege, cota actuala 1/1 1) NEIDENTIFICAT NEIDENTIFICAT	A1
Act Administrativ nr. 4832, din 01/08/2024 emis de Primăria Ocna Șugatag;		
B2	Se notează posesia faptică în favoarea lui 1) BOCOCI ILEANA	A1
Act Normativ nr. Legea nr. 7, din 13/03/1996 emis de Parlamentul României;		
B3	Intabulare, drept de PROPRIETATE, dobandit prin Lege, cota actuala 1/1 1) BOCOCI ILEANA	A1.1, A1.2, A1.3, A1.4, A1.5

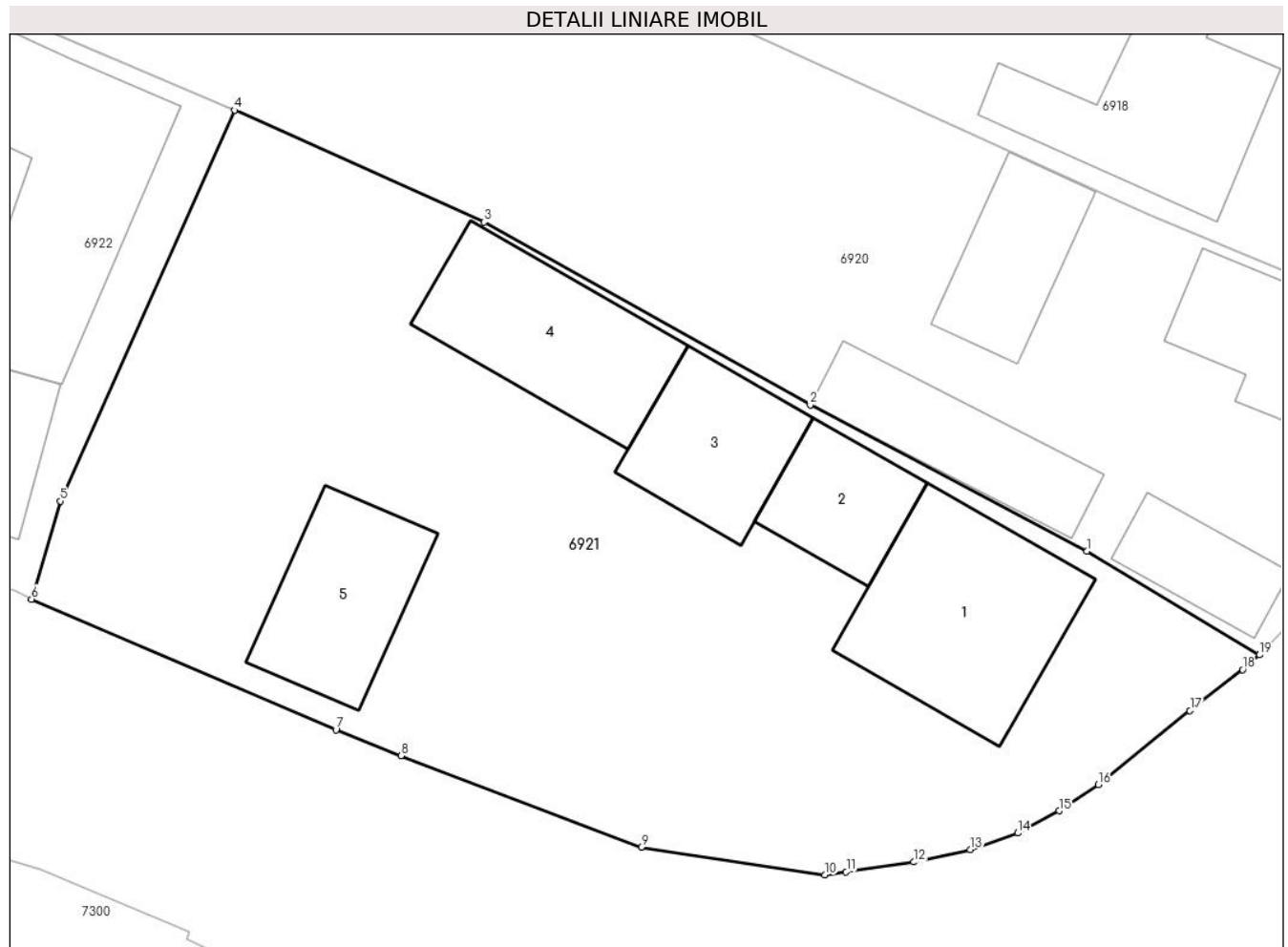
## C. Partea III. SARCINI .

Inscrieri privind dezmembramintele dreptului de proprietate, drepturi reale de garanție și sarcini	Referințe
NU SUNT	

**Teren**

Nr cadastral	Suprafața (mp)*	Observații / Referințe
	1.390	parte din nr. topo 108/a

\* Suprafața este determinată în planul de proiecție Stereo 70.



**Date referitoare la teren**

Crt	Categorie folosință	Intra vilan	Suprafața (mp)	Tarla	Parcelă	Nr. topo	Observații / Referințe
1	curți constructii	DA	1.390	-	-	-	

**Date referitoare la construcții**

Crt	Număr	Destinație construcție	Supraf. (mp)	Situație juridică	Observații / Referințe
A1.1		construcții de locuințe	104	Cu acte	Nr. niveluri:3; S. construita la sol:104 mp; S. construita desfasurata:312 mp; Casa de locuit, P+2
A1.2		construcții anexa	44	Cu acte	Nr. niveluri:1; S. construita la sol:44 mp; S. construita desfasurata:44 mp; Anexă gospodărească, P
A1.3		construcții de locuințe	59	Cu acte	Nr. niveluri:2; S. construita la sol:59 mp; S. construita desfasurata:118 mp; Casa de locuit, D+P
A1.4		construcții anexa	84	Cu acte	Nr. niveluri:1; S. construita la sol:84 mp; S. construita desfasurata:84 mp; Anexă gospodărească, P
A1.5		construcții anexa	66	Cu acte	Nr. niveluri:1; S. construita la sol:66 mp; S. construita desfasurata:66 mp; Anexă gospodărească, P

## Lungime Segmente

1) Valorile lungimilor segmentelor sunt obținute din proiecție în plan.

Punct început	X / Y	Punct sfârșit	X / Y	Lungime segment (** (m)
1	418.558,533 700.955,532	2	418.543,927 700.963,245	16.517
2	418.543,927 700.963,245	3	418.526,722 700.972,906	19.732
3	418.526,722 700.972,906	4	418.513,524 700.978,798	14.453
4	418.513,524 700.978,798	5	418.504,321 700.958,182	22.577
5	418.504,321 700.958,182	6	418.502,81 700.953,004	5.394
6	418.502,81 700.953,004	7	418.518,892 700.946,119	17.494
7	418.518,892 700.946,119	8	418.522,32 700.944,741	3.695
8	418.522,32 700.944,741	9	418.535,007 700.939,928	13.569
9	418.535,007 700.939,928	10	418.544,697 700.938,458	9.801
10	418.544,697 700.938,458	11	418.545,827 700.938,616	1.141
11	418.545,827 700.938,616	12	418.549,406 700.939,136	3.617
12	418.549,406 700.939,136	13	418.552,382 700.939,79	3.047
13	418.552,382 700.939,79	14	418.554,891 700.940,668	2.658
14	418.554,891 700.940,668	15	418.557,071 700.941,837	2.474
15	418.557,071 700.941,837	16	418.559,134 700.943,212	2.479
16	418.559,134 700.943,212	17	418.563,975 700.947,124	6.224
17	418.563,975 700.947,124	18	418.566,759 700.949,284	3.524
18	418.566,759 700.949,284	19	418.567,646 700.950,066	1.182
19	418.567,646 700.950,066	1	418.558,533 700.955,532	10.627

\*\* Lungimile segmentelor sunt determinate în planul de proiecție Stereo 70 și sunt rotunjite la 1 milimetru.

\*\*\* Distanța dintre puncte este formată din segmente cumulate ce sunt mai mici decât valoarea 1 milimetru.



**DATE DESPRE IMOBILUL NR. 6922**

Oficiul de Cadastru și Publicitate Imobiliară MARAMURES  
Biroul de Cadastru și Publicitate Imobiliară Sighetu Marmatiei

**A. Partea I. Descrierea imobilului**

TEREN Intravilan

Nr. CF vechi:1385

Adresa: Loc. Sat-Sugatag, Nr. 37, Jud. Maramures

Nr. Crt	Nr cadastral Nr. topografic	Suprafața* (mp)	Observații / Referințe
A1		2.048	Sector cadastral:17 Teren imprejmuit; parte din nr. topo 108/a

**Construcții**

Crt	Nr cadastral Nr. topografic	Adresa	Observații / Referințe
A1.1		Loc. Sat-Sugatag, Nr. 31, Jud. Maramures	Nr. niveluri:2; S. construita la sol:89 mp; S. construita desfasurata:160 mp; Casa de locuit, P+M
A1.2		Loc. Sat-Sugatag, Nr. 31, Jud. Maramures	Nr. niveluri:1; S. construita la sol:35 mp; S. construita desfasurata:35 mp; Construcție anexă, P
A1.3		Loc. Sat-Sugatag, Nr. 31, Jud. Maramures	Nr. niveluri:1; S. construita la sol:116 mp; S. construita desfasurata:116 mp; Construcție anexă, P
A1.4		Loc. Sat-Sugatag, Nr. 31, Jud. Maramures	Nr. niveluri:1; S. construita la sol:125 mp; S. construita desfasurata:125 mp; Construcție anexă, P

**B. Partea II. Proprietari și acte**

Inscrieri privitoare la dreptul de proprietate și alte drepturi reale		Referințe
<b>6922 / 01/09/2024</b>		
Act Normativ nr. Legea nr. 7, din 13/03/1996 emis de Parlamentul României;		
B1	Intabulare, drept de PROPRIETATE, dobandit prin Lege, cota actuala 1/1 1) NEIDENTIFICAT NEIDENTIFICAT	A1
Act Administrativ nr. 4833, din 01/08/2024 emis de Primăria Ocna Șugatag;		
B2	Se notează posesia faptică în favoarea lui 1) BLEDEA ILEANA	A1
Act Normativ nr. Legea nr. 7, din 13/03/1996 emis de Parlamentul României;		
B3	Intabulare, drept de PROPRIETATE, dobandit prin Lege, cota actuala 1/1 1) BLEDEA ILEANA	A1.1, A1.2, A1.3, A1.4

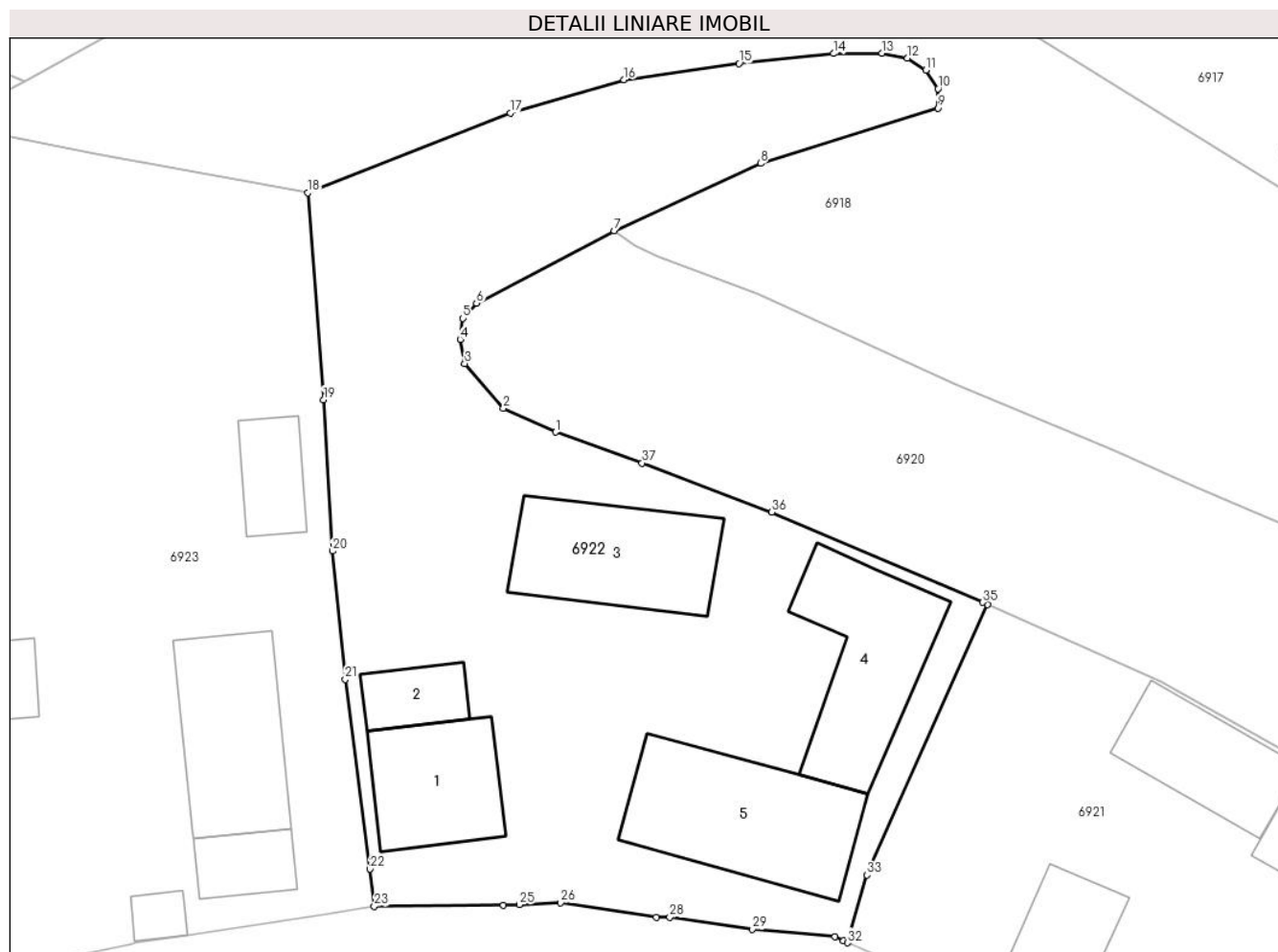
**C. Partea III. SARCINI .**

Inscrieri privind dezmembramintele dreptului de proprietate, drepturi reale de garanție și sarcini	Referințe
NU SUNT	

**Teren**

Nr cadastral	Suprafața (mp)*	Observații / Referințe
	2.048	parte din nr. topo 108/a

\* Suprafața este determinată în planul de proiecție Stereo 70.



**Date referitoare la teren**

Crt	Categorie folosință	Intra vilan	Suprafața (mp)	Tarla	Parcelă	Nr. topo	Observații / Referințe
1	curți constructii	DA	1.300	-	-	-	
2	faneata	DA	748	-	-	-	

**Date referitoare la construcții**

Crt	Număr	Destinație construcție	Supraf. (mp)	Situație juridică	Observații / Referințe
A1.1		construcții de locuințe	89	Cu acte	Nr. niveluri:2; S. construita la sol:89 mp; S. construita desfasurata:160 mp; Casa de locuit, P+M
A1.2		construcții de locuințe	35	Cu acte	Nr. niveluri:1; S. construita la sol:35 mp; S. construita desfasurata:35 mp; Construcție anexă, P
A1.3		construcții anexa	116	Cu acte	Nr. niveluri:1; S. construita la sol:116 mp; S. construita desfasurata:116 mp; Construcție anexă, P
A1.4		construcții anexa	125	Cu acte	Nr. niveluri:1; S. construita la sol:125 mp; S. construita desfasurata:125 mp; Construcție anexă, P
A1.5		construcții de locuințe	148	Fara acte	Nr. niveluri:1; S. construita la sol:148 mp; S. construita desfasurata:148 mp; casa de locuit (în construcție)

## Lungime Segmente

1) Valorile lungimilor segmentelor sunt obținute din proiecție în plan.

Punct început	X / Y	Punct sfârșit	X / Y	Lungime segment (** (m)
1	418.480,56 700.991,948	2	418.476,568 700.993,768	4.387
3	418.473,619 700.997,174	4	418.473,267 700.999,023	1.882
5	418.473,463 701.000,621	6	418.474,51 701.001,763	1.549
7	418.485,029 701.007,305	8	418.496,194 701.012,43	12.285
9	418.509,713 701.016,655	10	418.509,735 701.018,126	1.471
11	418.508,818 701.019,553	12	418.507,408 701.020,454	1.673
13	418.505,472 701.020,831	14	418.501,754 701.020,802	3.718
15	418.494,537 701.020,046	16	418.485,776 701.018,819	8.847
17	418.477,093 701.016,282	18	418.461,631 701.010,184	16.621
19	418.462,844 700.994,404	20	418.463,52 700.982,869	11.555
21	418.464,496 700.973,094	22	418.466,399 700.958,627	14.592
23	418.466,728 700.955,784	24	418.476,568 700.955,868	9.84
25	418.477,78 700.955,912	26	418.480,948 700.956,05	3.171
27	418.488,234 700.954,931	28	418.489,262 700.954,943	1.028
29	418.495,564 700.954,033	30	418.501,881 700.953,46	6.343
31	418.502,495 700.953,139	32	418.502,81 700.953,004	0.343
33	418.504,321 700.958,182	34	418.513,524 700.978,798	22.577
35	418.513,156 700.978,962	36	418.497,055 700.985,837	17.507
37	418.487,152 700.989,587	1	418.480,56 700.991,948	7.002

Punct început	X / Y	Punct sfârșit	X / Y	Lungime segment (** (m)
2	418.476,568 700.993,768	3	418.473,619 700.997,174	4.505
4	418.473,267 700.999,023	5	418.473,463 701.000,621	1.61
6	418.474,51 701.001,763	7	418.485,029 701.007,305	11.89
8	418.496,194 701.012,43	9	418.509,713 701.016,655	14.164
10	418.509,735 701.018,126	11	418.508,818 701.019,553	1.696
12	418.507,408 701.020,454	13	418.505,472 701.020,831	1.972
14	418.501,754 701.020,802	15	418.494,537 701.020,046	7.256
16	418.485,776 701.018,819	17	418.477,093 701.016,282	9.046
18	418.461,631 701.010,184	19	418.462,844 700.994,404	15.827
20	418.463,52 700.982,869	21	418.464,496 700.973,094	9.824
22	418.466,399 700.958,627	23	418.466,728 700.955,784	2.862
24	418.476,568 700.955,868	25	418.477,78 700.955,912	1.213
26	418.480,948 700.956,05	27	418.488,234 700.954,931	7.371
28	418.489,262 700.954,943	29	418.495,564 700.954,033	6.367
30	418.501,881 700.953,46	31	418.502,495 700.953,139	0.693
32	418.502,81 700.953,004	33	418.504,321 700.958,182	5.394
34	418.513,524 700.978,798	35	418.513,156 700.978,962	0.403
36	418.497,055 700.985,837	37	418.487,152 700.989,587	10.589

\*\* Lungimile segmentelor sunt determinate în planul de proiecție Stereo 70 și sunt rotunjite la 1 milimetru.

\*\*\* Distanța dintre puncte este formată din segmente cumulate ce sunt mai mici decât valoarea 1 milimetru.





**DATE DESPRE IMOBILUL NR. 6923**

Oficiul de Cadastru și Publicitate Imobiliară MARAMURES  
Biroul de Cadastru și Publicitate Imobiliară Sighetu Marmatiei

**A. Partea I. Descrierea imobilului**

TEREN Intravilan

Adresa: Loc. Sat-Sugatag, Nr. 38, Jud. Maramures

Nr. Crt	Nr cadastral Nr. topografic	Suprafața* (mp)	Observații / Referințe
A1	57577	5.366	Sector cadastral:17 Teren imprejmuit;

**Construcții**

Crt	Nr cadastral Nr. topografic	Adresa	Observații / Referințe
A1.1	57577-C2	Loc. Sat-Sugatag, Nr. 38, Jud. Maramures	Nr. niveluri:1; S. construita la sol:40 mp; S. construita desfasurata:40 mp; Anexa P, Suprafata desfasurata= 40 mp;
A1.2	57577-C3	Loc. Sat-Sugatag, Nr. 38, Jud. Maramures	Nr. niveluri:1; S. construita la sol:33 mp; S. construita desfasurata:33 mp; Anexa P, Suprafata desfasurata= 33 mp;
A1.3	57577-C4	Loc. Sat-Sugatag, Nr. 38, Jud. Maramures	Nr. niveluri:1; S. construita la sol:41 mp; S. construita desfasurata:41 mp; Anexa P, Suprafata desfasurata= 41 mp;
A1.4	57577-C5	Loc. Sat-Sugatag, Nr. 38, Jud. Maramures	Nr. niveluri:1; S. construita la sol:114 mp; S. construita desfasurata:114 mp; Anexa P, Suprafata desfasurata= 114 mp;
A1.5	57577-C6	Loc. Sat-Sugatag, Nr. 38, Jud. Maramures	Nr. niveluri:2; S. construita la sol:35 mp; S. construita desfasurata:70 mp; Anexa P+E, Suprafata desfasurata= 70 mp;
A1.6	57577-C7	Loc. Sat-Sugatag, Nr. 38, Jud. Maramures	Nr. niveluri:1; S. construita la sol:14 mp; S. construita desfasurata:14 mp; Anexa P, Suprafata desfasurata= 14 mp;

**B. Partea II. Proprietari și acte**

Inscrieri privitoare la dreptul de proprietate și alte drepturi reale	Referințe
<b>6923 / 01/09/2024</b>	
Act Administrativ nr. Adeverința nr. 779, din 26/01/2023 emis de Primăria comunei Ocna Șugatag ( Declarație autentificată sub nr. 870 din 20.04.2023, emis de NP Grigor Carmen Lenuta);	
B1 Intabulare, drept de PROPRIETATE, dobandit prin Lege, cota actuala 1/1 1) NEIDENTIFICAT NEIDENTIFICAT	A1
B2 se noteaza posesia asupra imobilului de sub A1 in favoarea lui 1) TINCU ONIZA LAZAR 2) TINCU MARIANA OBSERVATII: Poziție transcrisă din CF nr. 57577 Ocna Șugatag, înscrisă sub rangul încheierii nr. 11645/25.04.2023	A1
Act Normativ nr. Legea nr. 7, din 13/03/1996 emis de Parlamentul României;	
B3 Intabulare, drept de PROPRIETATE, dobandit prin Lege, cota actuala 1/1 1) TINCU MARIANA 2) TINCU ONIZA LAZAR	A1.1, A1.2, A1.3, A1.4, A1.5, A1.6

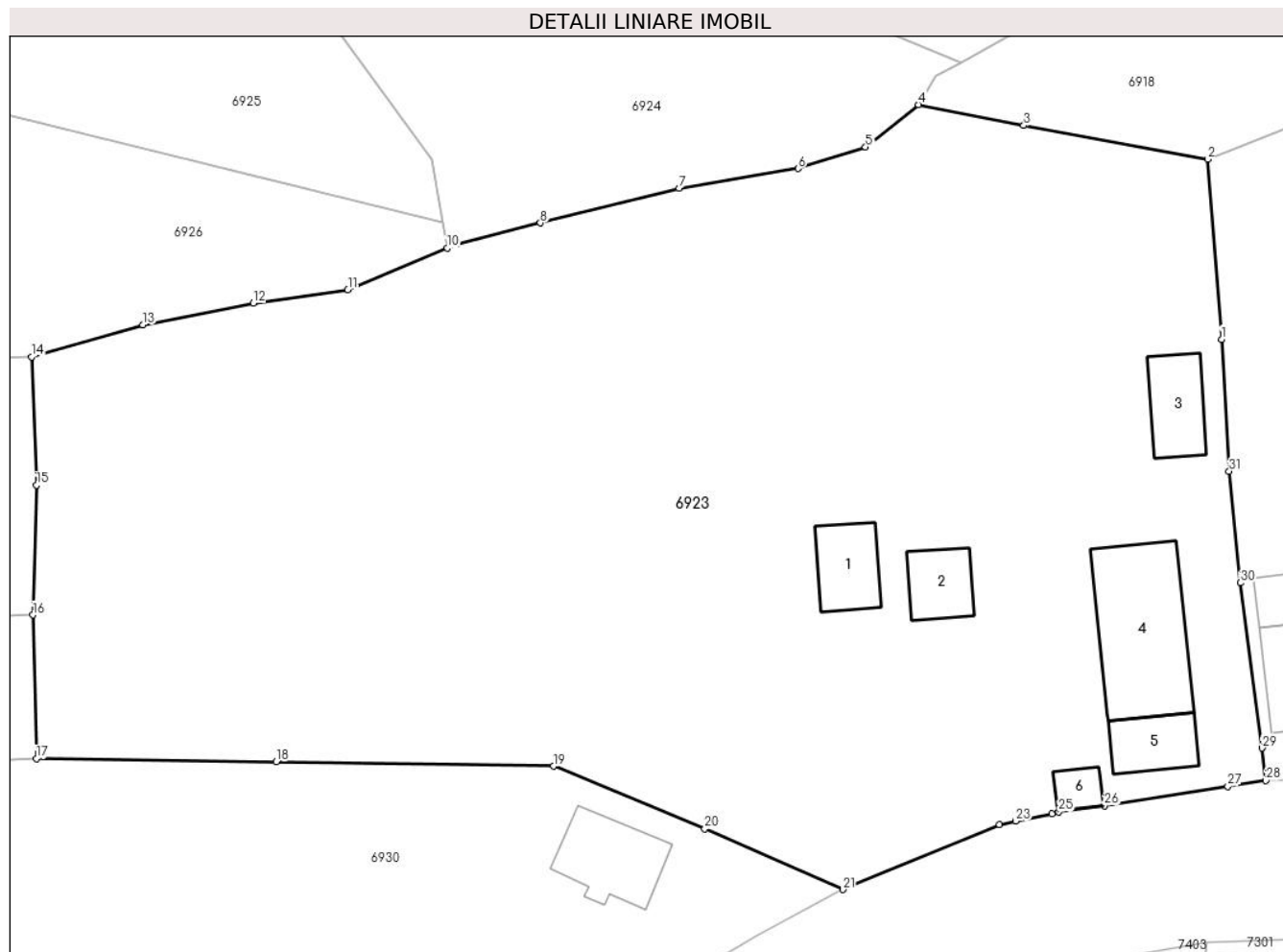
**C. Partea III. SARCINI .**

Inscrieri privind dezmembramintele dreptului de proprietate, drepturi reale de garanție și sarcini	Referințe
NU SUNT	

**Teren**

Nr cadastral	Suprafața (mp)*	Observații / Referințe
57577	5.366	

\* Suprafața este determinată în planul de proiecție Stereo 70.



**Date referitoare la teren**

Crt	Categorie folosință	Intravilan	Suprafața (mp)	Tarla	Parcelă	Nr. topo	Observații / Referințe
1	curți constructii	DA	1.550	-	-	-	
2	faneata	DA	3.547	-	-	-	
3	arabil	DA	269	-	-	-	

**Date referitoare la construcții**

Crt	Număr	Destinație construcție	Supraf. (mp)	Situație juridică	Observații / Referințe
A1.1	57577-C2	constructii anexa	40	Cu acte	Nr. niveluri:1; S. construita la sol:40 mp; S. construita desfasurata:40 mp; Anexa P, Suprafata desfasurata= 40 mp;
A1.2	57577-C3	constructii anexa	33	Cu acte	Nr. niveluri:1; S. construita la sol:33 mp; S. construita desfasurata:33 mp; Anexa P, Suprafata desfasurata= 33 mp;
A1.3	57577-C4	constructii anexa	41	Cu acte	Nr. niveluri:1; S. construita la sol:41 mp; S. construita desfasurata:41 mp; Anexa P, Suprafata desfasurata= 41 mp;
A1.4	57577-C5	constructii anexa	114	Cu acte	Nr. niveluri:1; S. construita la sol:114 mp; S. construita desfasurata:114 mp; Anexa P, Suprafata desfasurata= 114 mp;
A1.5	57577-C6	constructii anexa	35	Cu acte	Nr. niveluri:2; S. construita la sol:35 mp; S. construita desfasurata:70 mp; Anexa P+E, Suprafata desfasurata= 70 mp;
A1.6	57577-C7	constructii anexa	14	Cu acte	Nr. niveluri:1; S. construita la sol:14 mp; S. construita desfasurata:14 mp; Anexa P, Suprafata desfasurata= 14 mp;

## Lungime Segmente

1) Valorile lungimilor segmentelor sunt obținute din proiecție în plan.

Punct început	X / Y	Punct sfârșit	X / Y	Lungime segment (** (m))
1	418.462,844 700.994,404	2	418.461,631 701.010,184	15.827
3	418.445,507 701.013,133	4	418.436,276 701.014,965	9.411
5	418.431,637 701.011,25	6	418.425,732 701.009,366	6.198
7	418.415,3 701.007,63	8	418.403,144 701.004,595	12.529
9	418.395,846 701.002,763	10	418.394,989 701.002,405	0.929
11	418.386,27 700.998,758	12	418.377,991 700.997,581	8.362
13	418.368,319 700.995,68	14	418.358,55 700.992,876	10.163
15	418.358,983 700.981,645	16	418.358,657 700.970,278	11.372
17	418.358,951 700.957,707	18	418.379,981 700.957,427	21.032
19	418.404,295 700.957,044	20	418.417,562 700.951,571	14.352
21	418.429,644 700.946,234	22	418.443,367 700.951,938	14.861
23	418.444,815 700.952,232	24	418.447,989 700.952,876	3.239
25	418.448,567 700.953,035	26	418.452,569 700.953,582	4.039
27	418.463,405 700.955,277	28	418.466,728 700.955,784	3.361
29	418.466,399 700.958,627	30	418.464,496 700.973,094	14.592
31	418.463,52 700.982,869	1	418.462,844 700.994,404	11.555

Punct început	X / Y	Punct sfârșit	X / Y	Lungime segment (** (m))
2	418.461,631 701.010,184	3	418.445,507 701.013,133	16.391
4	418.436,276 701.014,965	5	418.431,637 701.011,25	5.943
6	418.425,732 701.009,366	7	418.415,3 701.007,63	10.575
8	418.403,144 701.004,595	9	418.395,846 701.002,763	7.524
10	418.394,989 701.002,405	11	418.386,27 700.998,758	9.451
12	418.377,991 700.997,581	13	418.368,319 700.995,68	9.857
14	418.358,55 700.992,876	15	418.358,983 700.981,645	11.239
16	418.358,657 700.970,278	17	418.358,951 700.957,707	12.574
18	418.379,981 700.957,427	19	418.404,295 700.957,044	24.317
20	418.417,562 700.951,571	21	418.429,644 700.946,234	13.208
22	418.443,367 700.951,938	23	418.444,815 700.952,232	1.478
24	418.447,989 700.952,876	25	418.448,567 700.953,035	0.599
26	418.452,569 700.953,582	27	418.463,405 700.955,277	10.968
28	418.466,728 700.955,784	29	418.466,399 700.958,627	2.862
30	418.464,496 700.973,094	31	418.463,52 700.982,869	9.824

\*\* Lungimile segmentelor sunt determinate în planul de proiecție Stereo 70 și sunt rotunjite la 1 milimetru.

\*\*\* Distanța dintre puncte este formată din segmente cumulate ce sunt mai mici decât valoarea 1 milimetru.



**DATE DESPRE IMOBILUL NR. 6924**

Oficiul de Cadastru și Publicitate Imobiliară MARAMURES  
Biroul de Cadastru și Publicitate Imobiliară Sighetu Marmatiei

**A. Partea I. Descrierea imobilului**

TEREN Intravilan

Nr. CF vechi:155

Nr. topografic:2235/2/2/2, 2236

Adresa: Loc. Sat-Sugatag, Nr. 48, Jud. Maramures

Nr. Crt	Nr cadastral Nr. topografic	Suprafața* (mp)	Observații / Referințe
A1	56598	7.434	Sector cadastral:17 Teren neimprejmuit;

**Construcții**

Crt	Nr cadastral Nr. topografic	Adresa	Observații / Referințe
A1.1		Loc. Sat-Sugatag, Nr. 48, Jud. Maramures	Nr. niveluri:2; S. construita la sol:125 mp; S. construita desfasurata:160 mp; Casa de locuit, D+P
A1.2		Loc. Sat-Sugatag, Nr. 48, Jud. Maramures	Nr. niveluri:1; S. construita la sol:46 mp; S. construita desfasurata:46 mp; Anexă gospodărească, P
A1.3		Loc. Sat-Sugatag, Nr. 48, Jud. Maramures	Nr. niveluri:1; S. construita la sol:132 mp; S. construita desfasurata:132 mp; Anexă gospodărească, P
A1.4		Loc. Sat-Sugatag, Nr. 48, Jud. Maramures	Nr. niveluri:1; S. construita la sol:67 mp; S. construita desfasurata:67 mp; Anexă gospodărească, P

**B. Partea II. Proprietari și acte**

Inscrieri privitoare la dreptul de proprietate și alte drepturi reale		Referințe
<b>6924 / 01/09/2024</b>		
Act Normativ nr. Legea nr. 7, din 13/03/1996 emis de Parlamentul României;		
B1	Intabulare, drept de PROPRIETATE, dobandit prin Lege, cota actuala 1/1 1) NEIDENTIFICAT NEIDENTIFICAT	A1
Act Administrativ nr. 4834, din 01/08/2024 emis de Primăria Ocna Șugatag;		
B2	Se notează posesia faptică în favoarea lui 1) PUȚ GHEORGHE	A1
Act Normativ nr. Legea nr. 7, din 13/03/1996 emis de Parlamentul României;		
B3	Intabulare, drept de PROPRIETATE, dobandit prin Lege, cota actuala 1/1 1) PUȚ GHEORGHE	A1.1, A1.2, A1.3, A1.4

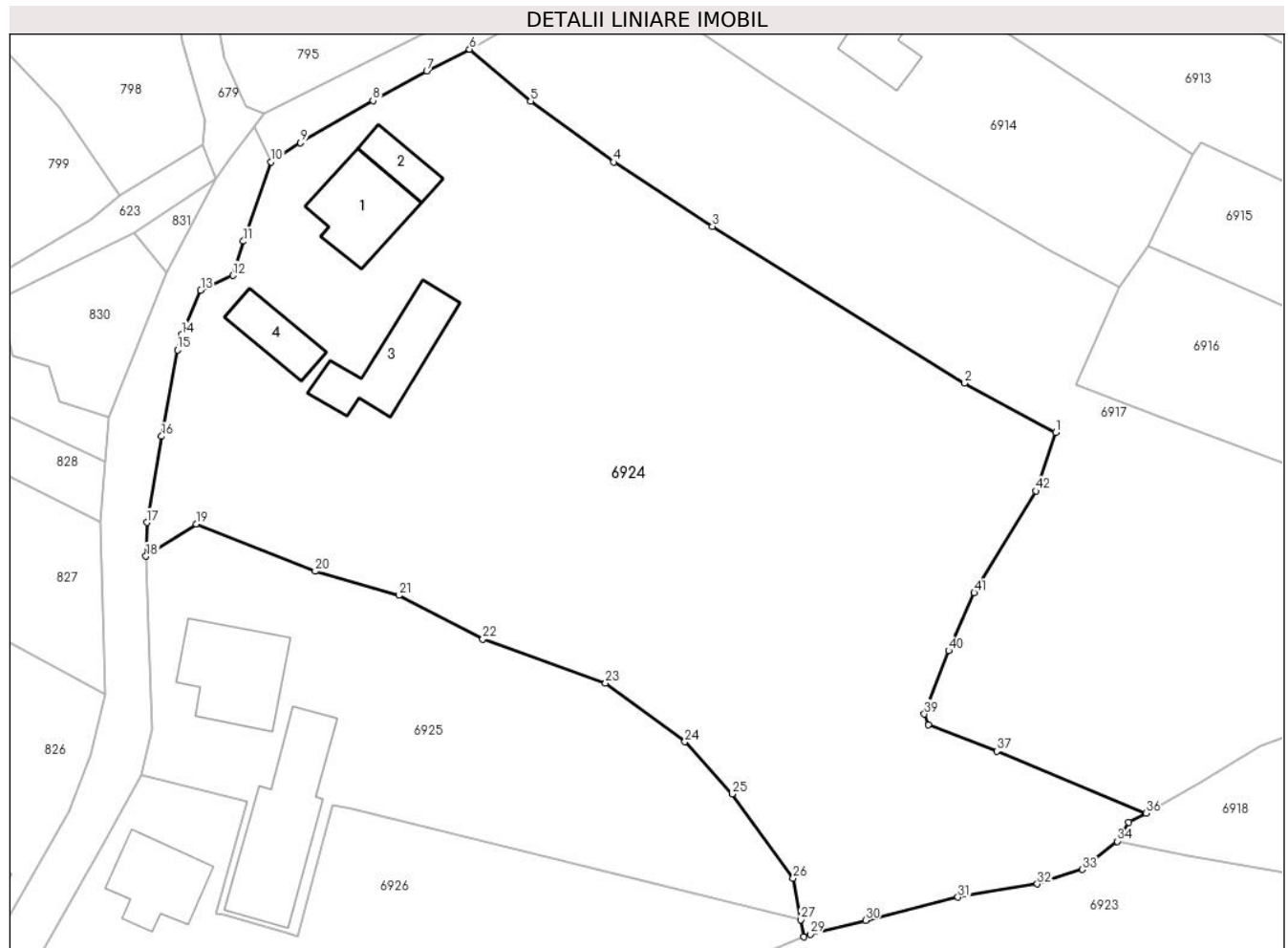
**C. Partea III. SARCINI .**

Inscrieri privind dezmembramintele dreptului de proprietate, drepturi reale de garanție și sarcini	Referințe
NU SUNT	

**Teren**

Nr cadastral	Suprafața (mp)*	Observații / Referințe
56598	7.434	

\* Suprafața este determinată în planul de proiecție Stereo 70.



**Date referitoare la teren**

Crt	Categorie folosință	Intra vilan	Suprafața (mp)	Tarla	Parcelă	Nr. topo	Observații / Referințe
1	curți constructii	DA	1.300	-	-	-	
2	faneata	DA	6.134	-	-	-	

**Date referitoare la construcții**

Crt	Număr	Destinație construcție	Supraf. (mp)	Situație juridică	Observații / Referințe
A1.1		construcții de locuințe	125	Cu acte	Nr. niveluri:2; S. construita la sol:125 mp; S. construita desfasurata:160 mp; Casa de locuit, D+P
A1.2		construcții anexa	46	Cu acte	Nr. niveluri:1; S. construita la sol:46 mp; S. construita desfasurata:46 mp; Anexă gospodărească, P
A1.3		construcții anexa	132	Cu acte	Nr. niveluri:1; S. construita la sol:132 mp; S. construita desfasurata:132 mp; Anexă gospodărească, P
A1.4		construcții anexa	67	Cu acte	Nr. niveluri:1; S. construita la sol:67 mp; S. construita desfasurata:67 mp; Anexă gospodărească, P

## Lungime Segmente

1) Valorile lungimilor segmentelor sunt obținute din proiecție în plan.

Punct început	X / Y	Punct sfârșit	X / Y	Lungime segment	Punct început	X / Y	Punct sfârșit	X / Y	Lungime segment	Punct început	X / Y	Punct sfârșit	X / Y	Lungime segment
1	418.428,147 701.068,718	2	418.416,175 701.075,209	13.618	2	418.416,175 701.075,209	3	418.382,988 701.095,802	39.057	3	418.382,988 701.095,802	4	418.369,964 701.104,255	15.527
4	418.369,964 701.104,255	5	418.359,069 701.112,271	13.526	5	418.359,069 701.112,271	6	418.351,014 701.119,082	10.549	6	418.351,014 701.119,082	7	418.345,372 701.116,214	6.329
7	418.345,372 701.116,214	8	418.338,306 701.112,324	8.066	8	418.338,306 701.112,324	9	418.328,758 701.106,797	11.032	9	418.328,758 701.106,797	10	418.324,881 701.104,265	4.631
10	418.324,881 701.104,265	11	418.321,241 701.093,85	11.033	11	418.321,241 701.093,85	12	418.319,852 701.089,353	4.707	12	418.319,852 701.089,353	13	418.315,639 701.087,425	4.633
13	418.315,639 701.087,425	14	418.313,17 701.081,594	6.332	14	418.313,17 701.081,594	15	418.312,58 701.079,576	2.102	15	418.312,58 701.079,576	16	418.310,467 701.068,198	11.573
16	418.310,467 701.068,198	17	418.308,539 701.056,879	11.482	17	418.308,539 701.056,879	18	418.308,429 701.052,43	4.45	18	418.308,429 701.052,43	19	418.315,047 701.056,703	7.878
19	418.315,047 701.056,703	20	418.330,707 701.050,474	16.853	20	418.330,707 701.050,474	21	418.341,719 701.047,292	11.463	21	418.341,719 701.047,292	22	418.352,773 701.041,55	12.456
22	418.352,773 701.041,55	23	418.368,923 701.035,772	17.152	23	418.368,923 701.035,772	24	418.379,355 701.028,06	12.973	24	418.379,355 701.028,06	25	418.385,569 701.021,179	9.272
25	418.385,569 701.021,179	26	418.393,61 701.010,127	13.668	26	418.393,61 701.010,127	27	418.394,584 701.004,657	5.556	27	418.394,584 701.004,657	28	418.394,989 701.002,405	2.288
28	418.394,989 701.002,405	29	418.395,846 701.002,763	0.929	29	418.395,846 701.002,763	30	418.403,144 701.004,595	7.524	30	418.403,144 701.004,595	31	418.415,3 701.007,63	12.529
31	418.415,3 701.007,63	32	418.425,732 701.009,366	10.575	32	418.425,732 701.009,366	33	418.431,637 701.011,25	6.198	33	418.431,637 701.011,25	34	418.436,276 701.014,965	5.943
34	418.436,276 701.014,965	35	418.437,783 701.017,439	2.897	35	418.437,783 701.017,439	36	418.440,034 701.018,679	2.57	36	418.440,034 701.018,679	37	418.420,402 701.026,81	21.249
37	418.420,402 701.026,81	38	418.411,433 701.030,291	9.621	38	418.411,433 701.030,291	39	418.410,878 701.031,702	1.516	39	418.410,878 701.031,702	40	418.414,076 701.040,041	8.931
40	418.414,076 701.040,041	41	418.417,433 701.047,636	8.304	41	418.417,433 701.047,636	42	418.425,552 701.061,012	15.647	42	418.425,552 701.061,012	1	418.428,147 701.068,718	8.131

\*\* Lungimile segmentelor sunt determinate în planul de proiecție Stereo 70 și sunt rotunjite la 1 milimetru.

\*\*\* Distanța dintre puncte este formată din segmente cumulate ce sunt mai mici decât valoarea 1 milimetru.





**DATE DESPRE IMOBILUL NR. 6925**

Oficiul de Cadastru și Publicitate Imobiliară MARAMURES  
Biroul de Cadastru și Publicitate Imobiliară Sighetu Marmatiei

**A. Partea I. Descrierea imobilului**

TEREN Intravilan

Adresa: Loc. Sat-Sugatag, Nr. 47, Jud. Maramures

Nr. Crt	Nr cadastral Nr. topografic	Suprafața* (mp)	Observații / Referințe
A1	57539	2.375	Sector cadastral:17 Teren imprejmuit;

**Construcții**

Crt	Nr cadastral Nr. topografic	Adresa	Observații / Referințe
A1.1	57539-C1	Loc. Sat-Sugatag, Nr. 47, Jud. Maramures	Nr. niveluri:2; S. construita la sol:158 mp; S. construita desfasurata:316 mp; Casa de locuit, D+P
A1.2	57539-C2	Loc. Sat-Sugatag, Nr. 47, Jud. Maramures	Nr. niveluri:1; S. construita la sol:214 mp; S. construita desfasurata:214 mp; Anexă gospodărească, P

**B. Partea II. Proprietari și acte**

Inscrieri privitoare la dreptul de proprietate și alte drepturi reale		Referințe
<b>6925 / 01/09/2024</b>		
Act Normativ nr. Legea nr. 7, din 13/03/1997 emis de Parlamentul României;		
B1	Intabulare, drept de PROPRIETATE, dobandit prin Lege, cota actuala 1/1 1) <b>NEIDENTIFICAT NEIDENTIFICAT</b>	A1
Act Administrativ nr. Adeverința nr. 3349, din 29/04/2021 emis de Primăria comunei Ocna Șugatag (Declarație autentificată sub nr. 2233 din 05.05.2021 emisă de NP Sas Gheorghe);		
B2	se noteaza posesia asupra imobilului de sub A1 in favoarea lui 1) <b>BIRTOC PETRU</b> 2) <b>BIRTOC PALAGA</b> <i>OBSERVATII: Poziție transcrisă din CF nr. 57539 Ocna Șugatag, înscrisă sub rangul încheierii nr. 3620/31.01.2023</i>	A1
Act Normativ nr. Legea nr. 7, din 13/03/1996 emis de Parlamentul României;		
B3	Intabulare, drept de PROPRIETATE, dobandit prin Lege, cota actuala 1/1 1) <b>BIRTOC PALAGA</b> 2) <b>BIRTOC PETRU, și soția</b>	A1.1, A1.2

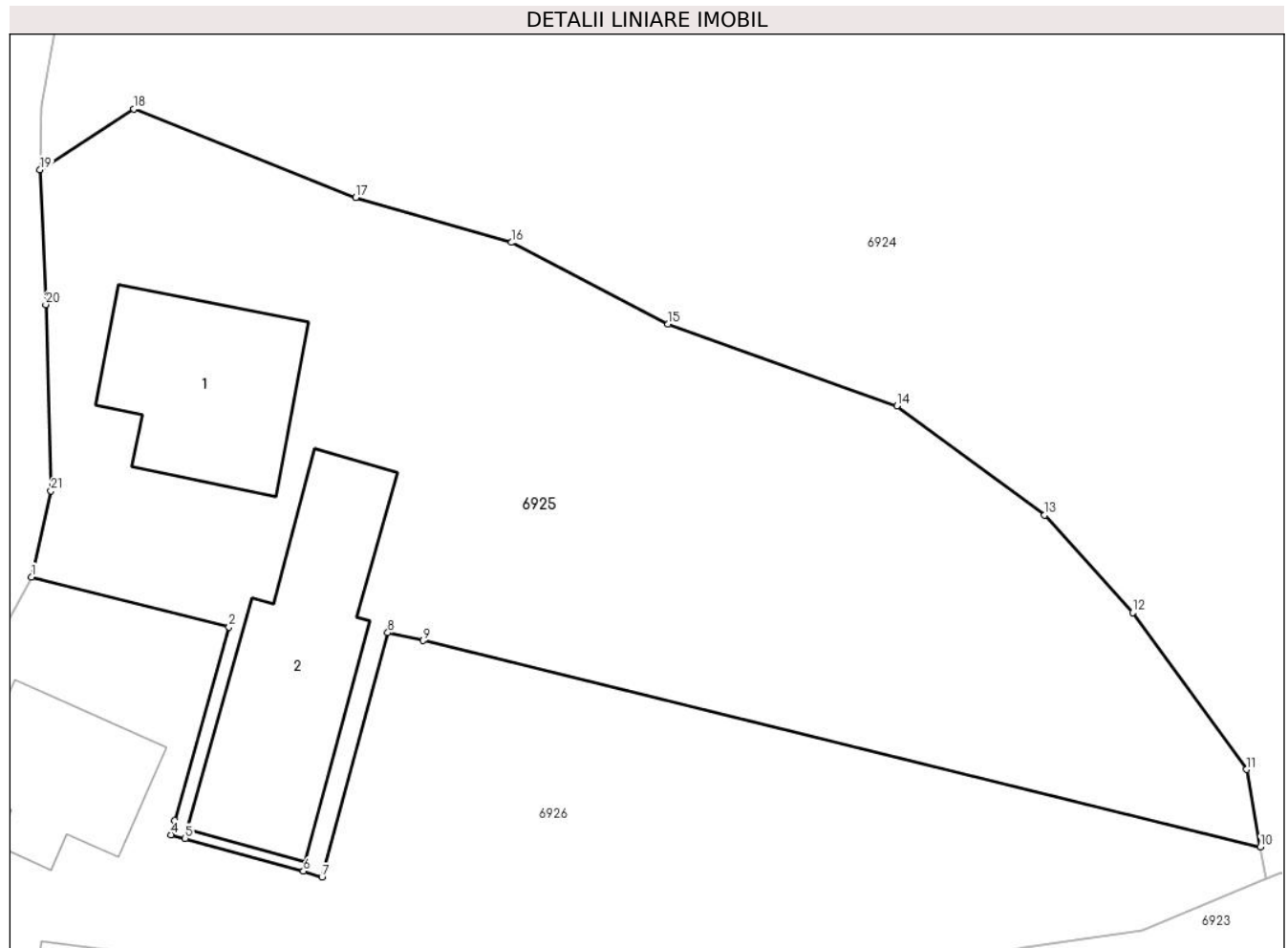
**C. Partea III. SARCINI .**

Inscrieri privind dezmembramintele dreptului de proprietate, drepturi reale de garanție și sarcini	Referințe
NU SUNT	

**Teren**

Nr cadastral	Suprafața (mp)*	Observații / Referințe
57539	2.375	

\* Suprafața este determinată în planul de proiecție Stereo 70.



**Date referitoare la teren**

Crt	Categorie folosință	Intravilan	Suprafața (mp)	Tarla	Parcelă	Nr. topo	Observații / Referințe
1	curți construcții	DA	697	-	-	-	
2	arabil	DA	1.678	-	-	-	

**Date referitoare la construcții**

Crt	Număr	Destinație construcție	Supraf. (mp)	Situație juridică	Observații / Referințe
A1.1	57539-C1	construcții de locuințe	158	Cu acte	Nr. niveluri:2; S. construita la sol:158 mp; S. construita desfasurata:316 mp; Casa de locuit, D+P
A1.2	57539-C2	construcții anexa	214	Cu acte	Nr. niveluri:1; S. construita la sol:214 mp; S. construita desfasurata:214 mp; Anexă gospodărească, P

**Lungime Segmente**

1) Valorile lungimilor segmentelor sunt obținute din proiecție în plan.

Punct început	X / Y	Punct sfârșit	X / Y	Lungime segment (** (m)
1	418.307,82 701.023,706	2	418.321,768 701.020,17	14.389

Punct început	X / Y	Punct sfârșit	X / Y	Lungime segment (** (m)
2	418.321,768 701.020,17	3	418.317,947 701.006,509	14.185

Punct început	X / Y	Punct sfârșit	X / Y	Lungime segment (** (m))
3	418.317,947 701.006,509	4	418.317,653 701.005,519	1.033
5	418.318,67 701.005,268	6	418.327,021 701.002,953	8.666
7	418.328,327 701.002,532	8	418.332,977 701.019,77	17.854
9	418.335,468 701.019,216	10	418.394,584 701.004,657	60.882
11	418.393,61 701.010,127	12	418.385,569 701.021,179	13.668
13	418.379,355 701.028,06	14	418.368,923 701.035,772	12.973
15	418.352,773 701.041,55	16	418.341,719 701.047,292	12.456
17	418.330,707 701.050,474	18	418.315,047 701.056,703	16.853
19	418.308,429 701.052,43	20	418.308,819 701.042,914	9.524
21	418.309,197 701.029,768	1	418.307,82 701.023,706	6.216

Punct început	X / Y	Punct sfârșit	X / Y	Lungime segment (** (m))
4	418.317,653 701.005,519	5	418.318,67 701.005,268	1.048
6	418.327,021 701.002,953	7	418.328,327 701.002,532	1.372
8	418.332,977 701.019,77	9	418.335,468 701.019,216	2.552
10	418.394,584 701.004,657	11	418.393,61 701.010,127	5.556
12	418.385,569 701.021,179	13	418.379,355 701.028,06	9.272
14	418.368,923 701.035,772	15	418.352,773 701.041,55	17.152
16	418.341,719 701.047,292	17	418.330,707 701.050,474	11.463
18	418.315,047 701.056,703	19	418.308,429 701.052,43	7.878
20	418.308,819 701.042,914	21	418.309,197 701.029,768	13.151

\*\* Lungimile segmentelor sunt determinate în planul de proiecție Stereo 70 și sunt rotunjite la 1 milimetru.

\*\*\* Distanța dintre puncte este formată din segmente cumulate ce sunt mai mici decât valoarea 1 milimetru.



**DATE DESPRE IMOBILUL NR. 6926**

Oficiul de Cadastru și Publicitate Imobiliară MARAMURES  
Biroul de Cadastru și Publicitate Imobiliară Sighetu Marmatiei

**A. Partea I. Descrierea imobilului**

TEREN Intravilan

Adresa: Loc. Sat-Sugatag, Nr. 47A, Jud. Maramures

Nr. Crt	Nr cadastral Nr. topografic	Suprafața* (mp)	Observații / Referințe
A1	56836	1.908	Sector cadastral:17 Teren imprejmuit;

**Construcții**

Crt	Nr cadastral Nr. topografic	Adresa	Observații / Referințe
A1.1	56836-C1	Loc. Sat-Sugatag, Nr. 47A, Jud. Maramures	Nr. niveluri:2; S. construita la sol:112 mp; S. construita desfasurata:202 mp; CASA DE LOCUIT, P+M, Construită în anul 2005
A1.2	56836-C2	Loc. Sat-Sugatag, Nr. 47A, Jud. Maramures	Nr. niveluri:1; S. construita la sol:54 mp; S. construita desfasurata:54 mp; Anexa gosodărească, P, construită în anul 1988

**B. Partea II. Proprietari și acte**

Inscrieri privitoare la dreptul de proprietate și alte drepturi reale		Referințe
<b>6929 / 01/09/2024</b>		
Act Administrativ nr. Adeverința nr. 3344, din 29/04/2021 emis de Primăria Ocna Șugatag (Declarația autentică nr. 2262 din 06.05.2021 emisă de NP Sas Gheorghe);		
B1	Intabulare, drept de PROPRIETATE, dobandit prin Lege, cota actuala 1/1 1) NEIDENTIFICAT NEIDENTIFICAT	A1
<b>6926 / 01/09/2024</b>		
Act Administrativ nr. Adeverința nr. 3344, din 29/04/2021 emis de Primăria Ocna Șugatag (Declarația autentică nr. 2262 din 06.05.2021 emisă de NP Sas Gheorghe);		
B2	se noteaza posesia asupra imobilului de sub A1 in favoarea lui 1) BIRTOC GHEORGHE 2) BIRTOC MARIA <i>OBSERVATII: Poziție transcrisă din CF 56836 Ocna Șugatag, înscrisă sub încheierea nr. 17793/28.09.2022</i>	A1
Act Normativ nr. Legea nr. 7, din 13/03/1996 emis de Parlamentul României;		
B3	Intabulare, drept de PROPRIETATE, dobandit prin Lege, cota actuala 1/1 1) BIRTOC MARIA 2) BIRTOC GHEORGHE, și soția	A1.1, A1.2

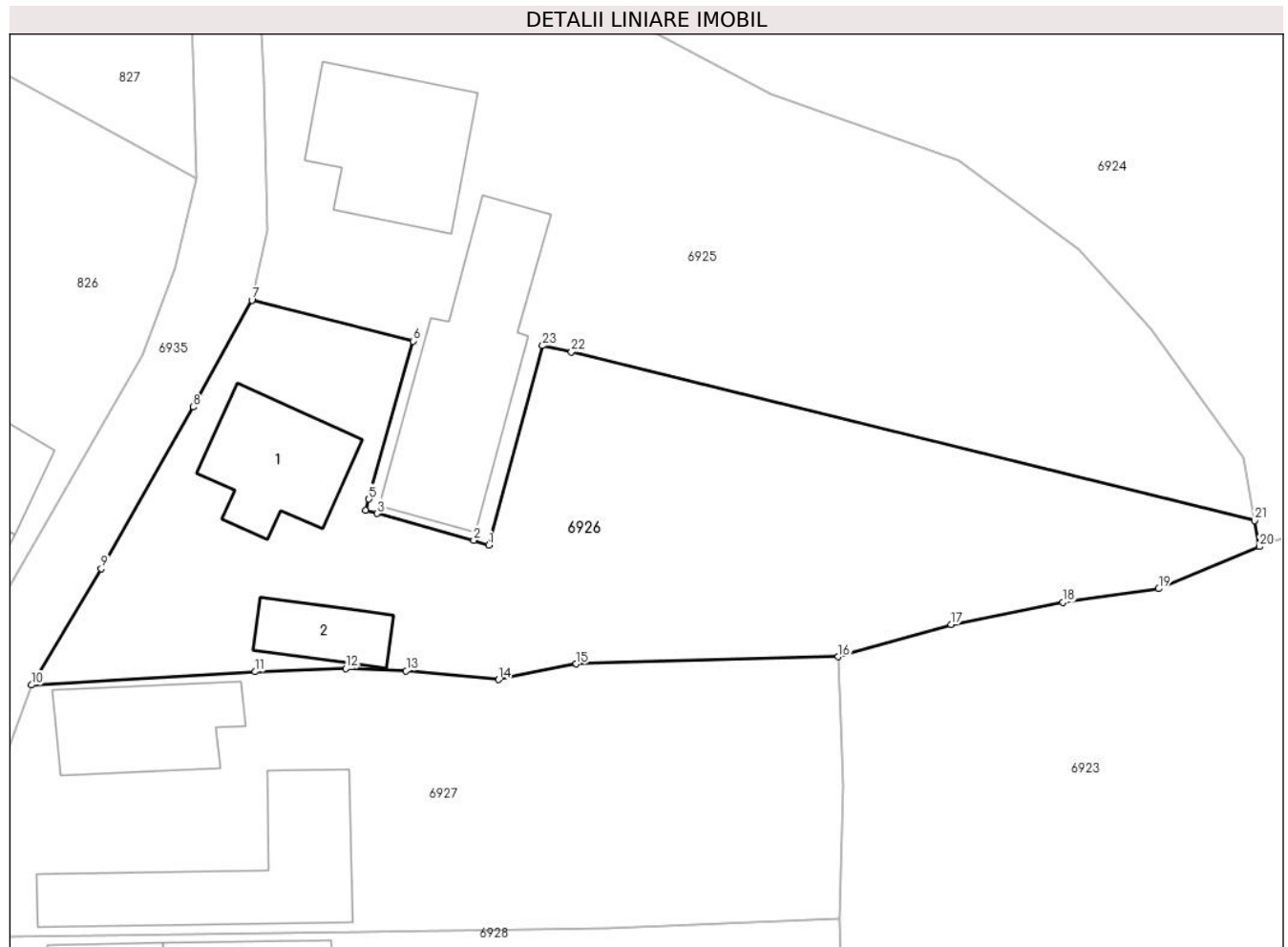
**C. Partea III. SARCINI .**

Inscrieri privind dezmembramintele dreptului de proprietate, drepturi reale de garanție și sarcini	Referințe
NU SUNT	

**Teren**

Nr cadastral	Suprafața (mp)*	Observații / Referințe
56836	1.908	

\* Suprafața este determinată în planul de proiecție Stereo 70.



**Date referitoare la teren**

Crt	Categorie folosință	Intravilan	Suprafața (mp)	Tarla	Parcelă	Nr. topo	Observații / Referințe
1	curți constructii	DA	450	-	-	-	
2	arabil	DA	200	-	-	-	
3	livada	DA	1.258	-	-	-	

**Date referitoare la construcții**

Crt	Număr	Destinație construcție	Supraf. (mp)	Situație juridică	Observații / Referințe
A1.1	56836-C1	construcții de locuințe	112	Cu acte	Nr. niveluri:2; S. construita la sol:112 mp; S. construita desfasurata:202 mp; CASA DE LOCUIT, P+M, Construită în anul 2005
A1.2	56836-C2	construcții anexa	54	Cu acte	Nr. niveluri:1; S. construita la sol:54 mp; S. construita desfasurata:54 mp; Anexa gospodărească, P, construită în anul 1988

**Lungime Segmente**

1) Valorile lungimilor segmentelor sunt obținute din proiecție în plan.

Punct început	X / Y	Punct sfârșit	X / Y	Lungime segment (** (m)	Punct început	X / Y	Punct sfârșit	X / Y	Lungime segment (** (m)

Punct început	X / Y	Punct sfârșit	X / Y	Lungime segment (** (m)
1	418.328,327 701.002,532	2	418.327,021 701.002,953	1.372
3	418.318,67 701.005,268	4	418.317,653 701.005,519	1.048
5	418.317,947 701.006,509	6	418.321,768 701.020,17	14.185
7	418.307,82 701.023,706	8	418.302,765 701.014,466	10.532
9	418.294,794 701.000,497	10	418.288,757 700.990,444	11.726
11	418.308,112 700.991,588	12	418.315,962 700.991,861	7.855
13	418.321,174 700.991,675	14	418.329,166 700.990,909	8.029
15	418.335,877 700.992,267	16	418.358,55 700.992,876	22.681
17	418.368,319 700.995,68	18	418.377,991 700.997,581	9.857
19	418.386,27 700.998,758	20	418.394,989 701.002,405	9.451
21	418.394,584 701.004,657	22	418.335,468 701.019,216	60.882
23	418.332,977 701.019,77	1	418.328,327 701.002,532	17.854

Punct început	X / Y	Punct sfârșit	X / Y	Lungime segment (** (m)
2	418.327,021 701.002,953	3	418.318,67 701.005,268	8.666
4	418.317,653 701.005,519	5	418.317,947 701.006,509	1.033
6	418.321,768 701.020,17	7	418.307,82 701.023,706	14.389
8	418.302,765 701.014,466	9	418.294,794 701.000,497	16.083
10	418.288,757 700.990,444	11	418.308,112 700.991,588	19.389
12	418.315,962 700.991,861	13	418.321,174 700.991,675	5.215
14	418.329,166 700.990,909	15	418.335,877 700.992,267	6.847
16	418.358,55 700.992,876	17	418.368,319 700.995,68	10.163
18	418.377,991 700.997,581	19	418.386,27 700.998,758	8.362
20	418.394,989 701.002,405	21	418.394,584 701.004,657	2.288
22	418.335,468 701.019,216	23	418.332,977 701.019,77	2.552

\*\* Lungimile segmentelor sunt determinate în planul de proiecție Stereo 70 și sunt rotunjite la 1 milimetru.

\*\*\* Distanța dintre puncte este formată din segmente cumulate ce sunt mai mici decât valoarea 1 milimetru.





**DATE DESPRE IMOBILUL NR. 6927**

Oficiul de Cadastru și Publicitate Imobiliară MARAMURES  
Biroul de Cadastru și Publicitate Imobiliară Sighetu Marmatiei

**A. Partea I. Descrierea imobilului**

TEREN Intravilan

Nr. CF vechi:289

Adresa: Loc. Sat-Sugatag, Nr. 46, Jud. Maramures

Nr. Crt	Nr cadastral Nr. topografic	Suprafața* (mp)	Observații / Referințe
A1		1.620	Sector cadastral:17 Teren imprejmuit; parte din nr. topo 2229

**Construcții**

Crt	Nr cadastral Nr. topografic	Adresa	Observații / Referințe
A1.1		Loc. Sat-Sugatag, Nr. 46, Jud. Maramures	Nr. niveluri:1; S. construita la sol:111 mp; S. construita desfasurata:111 mp; Casa de locuit, P
A1.2		Loc. Sat-Sugatag, Nr. 46, Jud. Maramures	Nr. niveluri:1; S. construita la sol:187 mp; S. construita desfasurata:187 mp; Anexă gospodărească, P

**B. Partea II. Proprietari și acte**

Inscrieri privitoare la dreptul de proprietate și alte drepturi reale		Referințe
<b>6927 / 01/09/2024</b>		
Act Normativ nr. Legea nr. 7, din 13/03/1996 emis de Parlamentul României;		
B1	Intabulare, drept de PROPRIETATE, dobândit prin Lege, cota actuala 1/1 1) NEIDENTIFICAT NEIDENTIFICAT	A1
Act Administrativ nr. 4835, din 01/08/2024 emis de Primăria Ocna Șugatag;		
B2	Se notează posesia faptică în favoarea lui 1) BÎRLEA IOAN	A1
Act Normativ nr. Legea nr. 7, din 13/03/1996 emis de Parlamentul României;		
B3	Intabulare, drept de PROPRIETATE, dobândit prin Lege, cota actuala 1/1 1) BÎRLEA IOAN	A1.1, A1.2

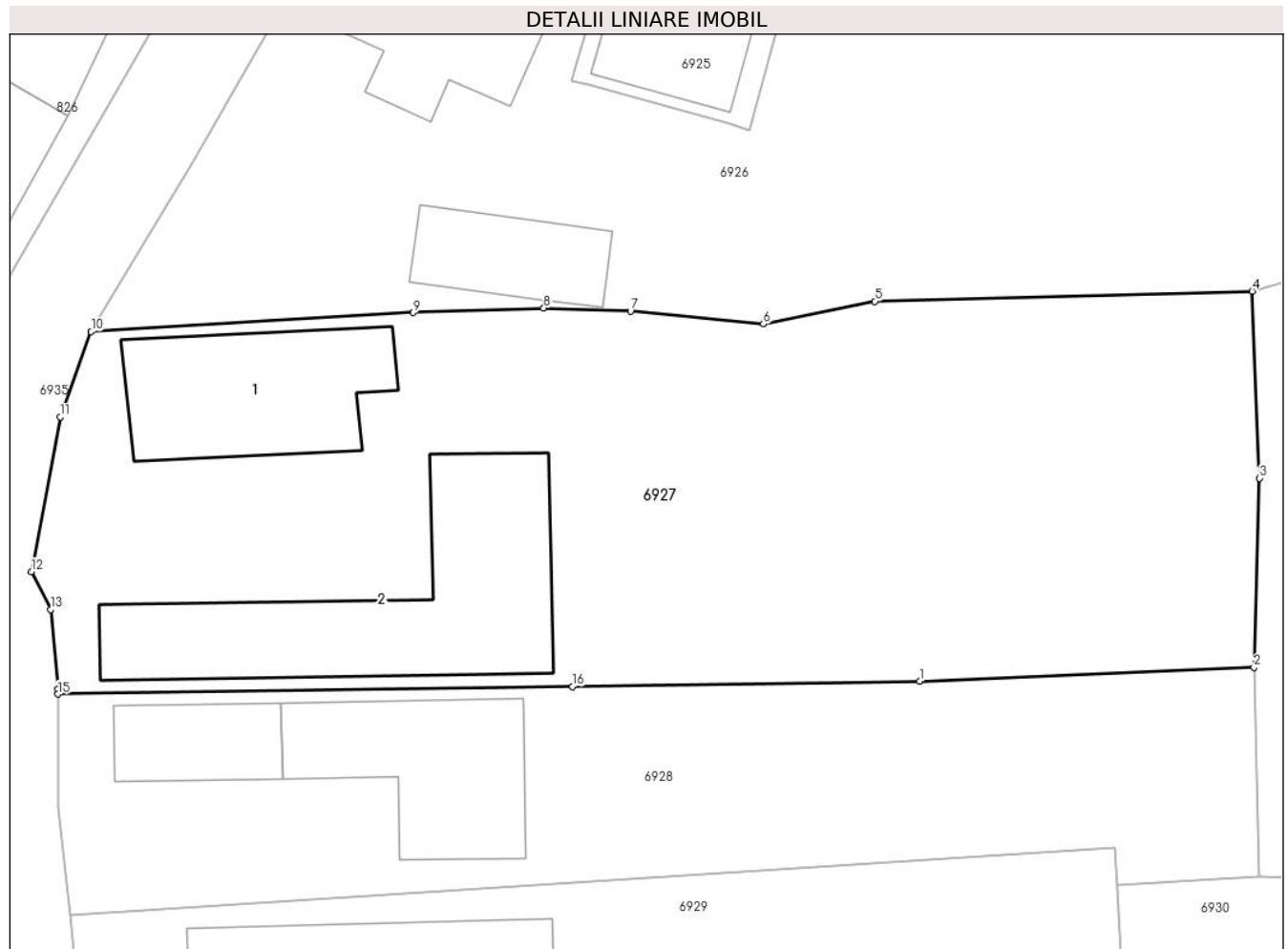
**C. Partea III. SARCINI .**

Inscrieri privind dezmembramintele dreptului de proprietate, drepturi reale de garanție și sarcini	Referințe
NU SUNT	

**Teren**

Nr cadastral	Suprafața (mp)*	Observații / Referințe
	1.620	parte din nr. topo 2229

\* Suprafața este determinată în planul de proiecție Stereo 70.



**Date referitoare la teren**

Crt	Categorie folosință	Intravilan	Suprafața (mp)	Tarla	Parcelă	Nr. topo	Observații / Referințe
1	curti constructii	DA	700	-	-	-	
2	faneata	DA	920	-	-	-	

**Date referitoare la construcții**

Crt	Număr	Destinație construcție	Supraf. (mp)	Situație juridică	Observații / Referințe
A1.1		construcții de locuințe	111	Cu acte	Nr. niveluri:1; S. construita la sol:111 mp; S. construita desfasurata:111 mp; Casa de locuit, P
A1.2		construcții anexa	187	Cu acte	Nr. niveluri:1; S. construita la sol:187 mp; S. construita desfasurata:187 mp; Anexă gospodărească, P

**Lungime Segmente**

1) Valorile lungimilor segmentelor sunt obținute din proiecție în plan.

Punct început	X / Y	Punct sfârșit	X / Y	Lungime segment (** (m)
1	418.338,557 700.969,458	2	418.358,657 700.970,278	20.117

Punct început	X / Y	Punct sfârșit	X / Y	Lungime segment (** (m)
2	418.358,657 700.970,278	3	418.358,983 700.981,645	11.372
3	418.358,983 700.981,645	4	418.358,55 700.992,876	11.239
4	418.358,55 700.992,876	5	418.335,877 700.992,267	22.681
5	418.335,877 700.992,267	6	418.329,166 700.990,909	6.847
6	418.329,166 700.990,909	7	418.321,174 700.991,675	8.029
7	418.321,174 700.991,675	8	418.315,962 700.991,861	5.215
8	418.315,962 700.991,861	9	418.308,112 700.991,588	7.855
9	418.308,112 700.991,588	10	418.288,757 700.990,444	19.389
10	418.288,757 700.990,444	11	418.286,895 700.985,326	5.446
11	418.286,895 700.985,326	12	418.285,168 700.976,044	9.441
12	418.285,168 700.976,044	13	418.286,31 700.973,756	2.557
13	418.286,31 700.973,756	14	418.286,766 700.968,991	4.787
14	418.286,766 700.968,991	15	418.286,766 700.968,682	0.309
15	418.286,766 700.968,682	16	418.317,688 700.969,137	30.925
16	418.317,688 700.969,137	1	418.338,557 700.969,458	20.871

\*\* Lungimile segmentelor sunt determinate în planul de proiecție Stereo 70 și sunt rotunjite la 1 milimetru.

\*\*\* Distanța dintre puncte este formată din segmente cumulate ce sunt mai mici decât valoarea 1 milimetru.



**DATE DESPRE IMOBILUL NR. 6928**

Oficiul de Cadastru și Publicitate Imobiliară MARAMURES  
Biroul de Cadastru și Publicitate Imobiliară Sighetu Marmatiei

**A. Partea I. Descrierea imobilului**

TEREN Intravilan

Nr. CF vechi:289

Adresa: Loc. Sat-Sugatag, Nr. 45, Jud. Maramures

Nr. Crt	Nr cadastral Nr. topografic	Suprafața* (mp)	Observații / Referințe
A1		854	Sector cadastral:17 Teren imprejmuit; parte din nr. topo 2229

**Construcții**

Crt	Nr cadastral Nr. topografic	Adresa	Observații / Referințe
A1.1		Loc. Sat-Sugatag, Nr. 45, Jud. Maramures	Nr. niveluri:1; S. construita la sol:46 mp; S. construita desfasurata:46 mp; Casa de locuit, P
A1.2		Loc. Sat-Sugatag, Nr. 45, Jud. Maramures	Nr. niveluri:1; S. construita la sol:105 mp; S. construita desfasurata:105 mp; Anexă gospodărească, P

**B. Partea II. Proprietari și acte**

Inscrieri privitoare la dreptul de proprietate și alte drepturi reale		Referințe
<b>6927 / 01/09/2024</b>		
Act Normativ nr. Legea nr. 7, din 13/03/1996 emis de Parlamentul României;		
B1	Intabulare, drept de PROPRIETATE, dobândit prin Lege, cota actuala 1/1 1) NEIDENTIFICAT NEIDENTIFICAT	A1
<b>6928 / 01/09/2024</b>		
Act Administrativ nr. 4836, din 01/08/2024 emis de Primăria Ocna Șugatag;		
B2	Se notează posesia faptică în favoarea lui 1) MESAROȘ MARIA	A1
Act Normativ nr. Legea nr. 7, din 13/03/1996 emis de Parlamentul României;		
B3	Intabulare, drept de PROPRIETATE, dobândit prin Lege, cota actuala 1/1 1) MESAROȘ MARIA	A1.1, A1.2

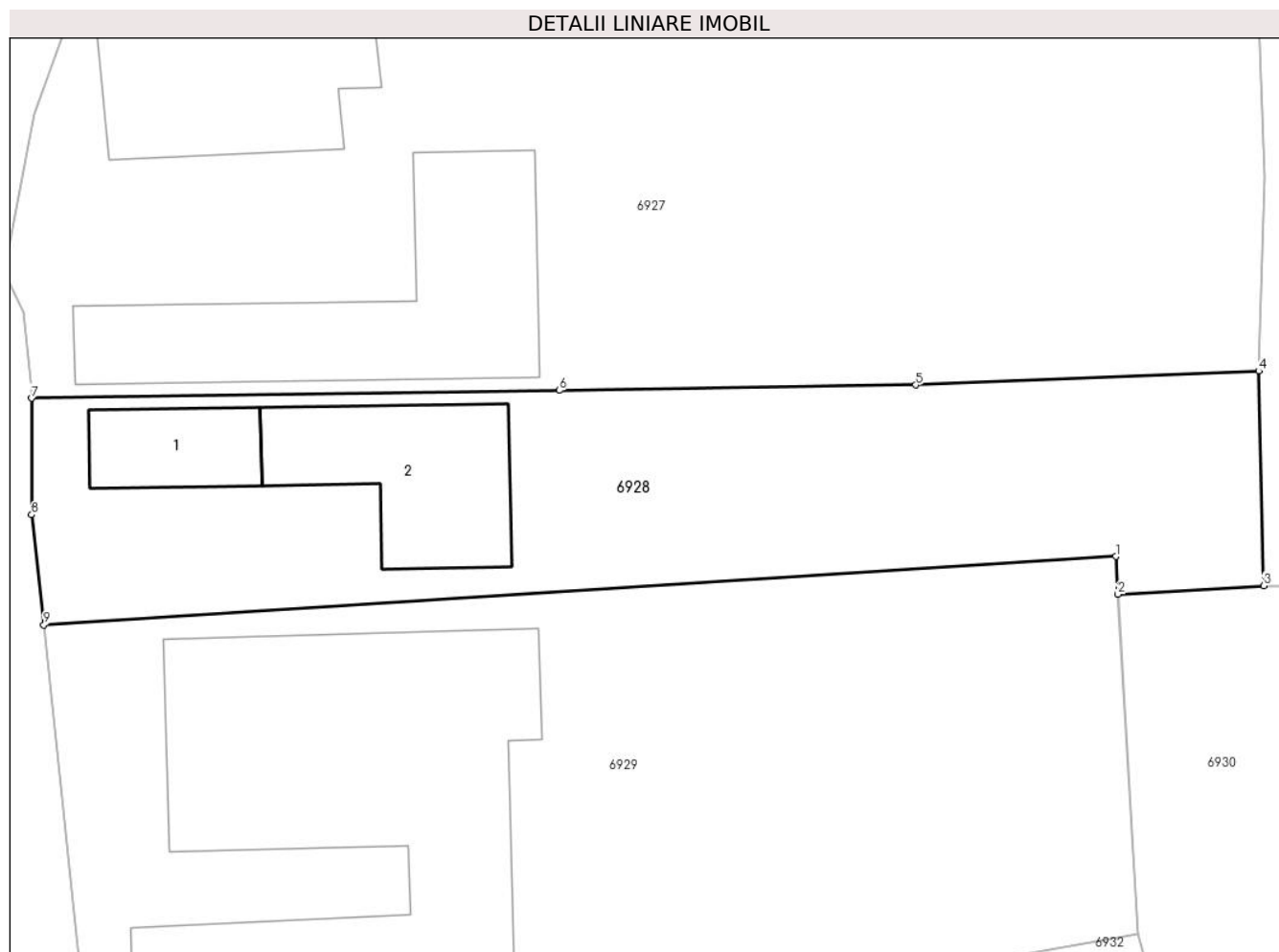
**C. Partea III. SARCINI .**

Inscrieri privind dezmembramintele dreptului de proprietate, drepturi reale de garanție și sarcini	Referințe
NU SUNT	

### Teren

Nr cadastral	Suprafața (mp)*	Observații / Referințe
	854	parte din nr. topo 2229

\* Suprafața este determinată în planul de proiecție Stereo 70.



### Date referitoare la teren

Crt	Categorie folosință	Intra vilan	Suprafața (mp)	Tarla	Parcelă	Nr. topo	Observații / Referințe
1	curti constructii	DA	400	-	-	-	
2	faneata	DA	454	-	-	-	

### Date referitoare la construcții

Crt	Număr	Destinație construcție	Supraf. (mp)	Situație juridică	Observații / Referințe
A1.1		construcții de locuințe	46	Cu acte	Nr. niveluri:1; S. construita la sol:46 mp; S. construita desfasurata:46 mp; Casa de locuit, P
A1.2		construcții anexa	105	Cu acte	Nr. niveluri:1; S. construita la sol:105 mp; S. construita desfasurata:105 mp; Anexă gospodărească, P

### Lungime Segmente

1) Valorile lungimilor segmentelor sunt obținute din proiecție în plan.

Punct început	X / Y	Punct sfârșit	X / Y	Lungime segment (** (m)
1	418.350,28 700.959,42	2	418.350,408 700.957,212	2.212

Punct început	X / Y	Punct sfârșit	X / Y	Lungime segment (** (m)
2	418.350,408 700.957,212	3	418.358,951 700.957,707	8.557
3	418.358,951 700.957,707	4	418.358,657 700.970,278	12.574
4	418.358,657 700.970,278	5	418.338,557 700.969,458	20.117
5	418.338,557 700.969,458	6	418.317,688 700.969,137	20.871
6	418.317,688 700.969,137	7	418.286,766 700.968,682	30.925
7	418.286,766 700.968,682	8	418.286,762 700.961,859	6.823
8	418.286,762 700.961,859	9	418.287,48 700.955,41	6.489
9	418.287,48 700.955,41	1	418.350,28 700.959,42	62.928

\*\* Lungimile segmentelor sunt determinate în planul de proiecție Stereo 70 și sunt rotunjite la 1 milimetru.

\*\*\* Distanța dintre puncte este formată din segmente cumulate ce sunt mai mici decât valoarea 1 milimetru.





**DATE DESPRE IMOBILUL NR. 6929**

Oficiul de Cadastru și Publicitate Imobiliară MARAMURES  
Biroul de Cadastru și Publicitate Imobiliară Sighetu Marmatiei

**A. Partea I. Descrierea imobilului**

TEREN Intravilan

Nr. CF vechi:1292  
Nr. cadastral vechi:3847

Adresa: Loc. Sat-Sugatag, Nr. 44, Jud. Maramures

Nr. Crt	Nr cadastral Nr. topografic	Suprafața* (mp)	Observații / Referințe
A1	50384	1.569	Sector cadastral:17 Teren imprejmuit;

**Construcții**

Crt	Nr cadastral Nr. topografic	Adresa	Observații / Referințe
A1.1	50384-C1	Loc. Sat-Sugatag, Nr. 44, Jud. Maramures	Nr. niveluri:1; S. construita la sol:423 mp; S. construita desfasurata:423 mp; casa si anexe gospodaresti

**B. Partea II. Proprietari și acte**

Inscrieri privitoare la dreptul de proprietate și alte drepturi reale		Referințe
<b>6929 / 01/09/2024</b>		
Act Notarial nr. Contract de vanzare cumparare autentificat sub nr 1129, din 25/03/2011 emis de BNP BLEDEA STELUTA;		
B1	Intabulare, drept de PROPRIETATEcu titlu de drept cumparare, dobandit prin Conventie, cota actuala 1/1, cota initiala 1/1 1) NEAMT IOANA, bun comun 2) NEAMT CIPRIAN CRISTIAN, si sotia <i>OBSERVATII: Poziție transcrisă din Cf 50384 Ocna Șugatag, înscrisă sub încheierea nr. 3066/28.03.2011</i>	A1, A1.1
Act Notarial nr. Contract de ipoteca aut. nr. 922, din 30/07/2018 emis de NP Hausi Irina Sabina;		
B9	se noteaza interdictiile conventionale grevare ,instrainare , inchiriere , demolare , construire, dezmembrare , alipire , restructurare , si amenajare in favoarea BANCA TRANSILVANIA S.A. <i>OBSERVATII: Poziție transcrisă din Cf 50384 Ocna Șugatag, înscrisă sub încheierea nr. 12175/30.07.2018</i>	A1, A1.1

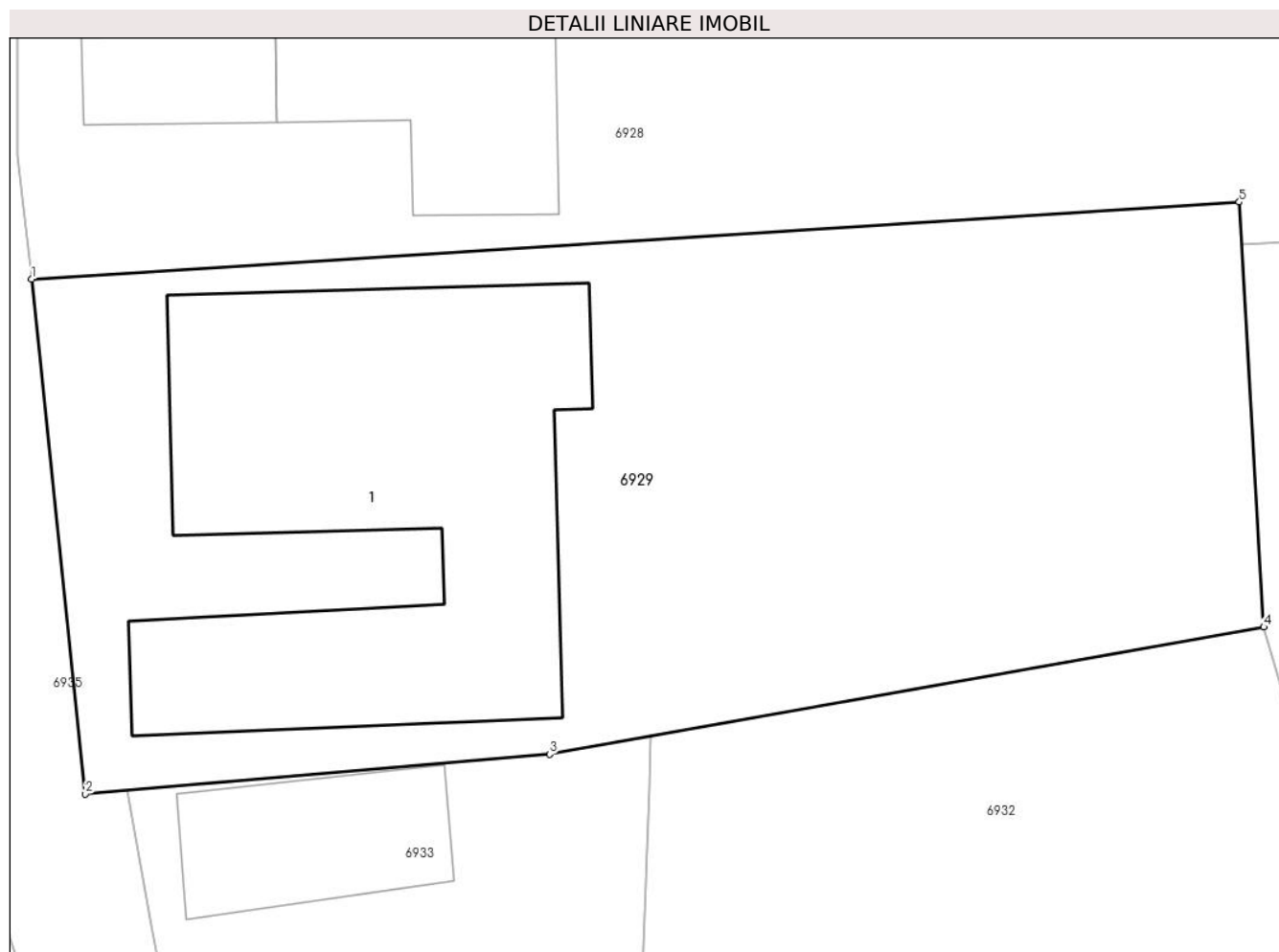
**C. Partea III. SARCINI**

Inscrieri privind dezmembramintele dreptului de proprietate, drepturi reale de garanție și sarcini		Referințe
<b>6929 / 01/09/2024</b>		
Act Notarial nr. Contract de ipoteca aut. nr. 922, din 30/07/2018 emis de NP Hausi Irina Sabina;		
C1	Intabulare, drept de IPOTECA, Valoare:200000 LEsi celelate obligatii de plata aferente creditului 1) BANCA TRANSILVANIA SA, CIF:8072622 <i>OBSERVATII: Poziție transcrisă din Cf 50384 Ocna Șugatag, înscrisă sub încheierea nr. 12175/30.07.2018</i>	A1, A1.1

### Teren

Nr cadastral	Suprafața (mp)*	Observații / Referințe
50384	1.569	

\* Suprafața este determinată în planul de proiecție Stereo 70.



### Date referitoare la teren

Crt	Categorie folosință	Intra vilan	Suprafața (mp)	Tarla	Parcelă	Nr. topo	Observații / Referințe
1	curți constructii	DA	1.569	-	-	-	

### Date referitoare la construcții

Crt	Număr	Destinație construcție	Supraf. (mp)	Situație juridică	Observații / Referințe
A1.1	50384-C1	construcții de locuințe	Din acte: 0 Masurata: 423	Cu acte	Nr. niveluri:1; S. construita la sol:423 mp; S. construita desfasurata:423 mp; casa si anexe gospodaresti

### Lungime Segmente

1) Valorile lungimilor segmentelor sunt obținute din proiecție în plan.

Punct început	X / Y	Punct sfârșit	X / Y	Lungime segment (** (m)
1	418.287,48 700.955,41	2	418.290,27 700.928,66	26.895
2	418.290,27 700.928,66	3	418.314,42 700.930,73	24.239
3	418.314,42 700.930,73	4	418.351,56 700.937,34	37.724

Punct început	X / Y	Punct sfârșit	X / Y	Lungime segment (** (m)
4	418.351,56 700.937,34	5	418.350,28 700.959,42	22.117
5	418.350,28 700.959,42	1	418.287,48 700.955,41	62.928

\*\* Lungimile segmentelor sunt determinate în planul de proiecție Stereo 70 și sunt rotunjite la 1 milimetru.

\*\*\* Distanța dintre puncte este formată din segmente cumulate ce sunt mai mici decât valoarea 1 milimetru.



**DATE DESPRE IMOBILUL NR. 6930**

Oficiul de Cadastru și Publicitate Imobiliară MARAMURES  
Biroul de Cadastru și Publicitate Imobiliară Sighetu Marmatiei

**A. Partea I. Descrierea imobilului**

TEREN Intravilan

Nr. CF vechi:279

Adresa: Loc. Sat-Sugatag, Nr. 39, Jud. Maramures

Nr. Crt	Nr cadastral Nr. topografic	Suprafața* (mp)	Observații / Referințe
A1		1.746	Sector cadastral:17 Teren imprejmuit; parte din topo: 2228/2

**Construcții**

Crt	Nr cadastral Nr. topografic	Adresa	Observații / Referințe
A1.1		Loc. Sat-Sugatag, Nr. 39, Jud. Maramures	Nr. niveluri:1; S. construita la sol:57 mp; S. construita desfasurata:57 mp; Casa de locuit, P
A1.2		Loc. Sat-Sugatag, Nr. 39, Jud. Maramures	Nr. niveluri:1; S. construita la sol:35 mp; S. construita desfasurata:35 mp; Construcție anexa, P

**B. Partea II. Proprietari și acte**

Inscrieri privitoare la dreptul de proprietate și alte drepturi reale		Referințe
<b>6930 / 01/09/2024</b>		
Act Normativ nr. Legea nr. 7, din 13/03/1996 emis de Parlamentul României;		
B1	Intabulare, drept de PROPRIETATE, dobândit prin Lege, cota actuala 1/1 1) NEIDENTIFICAT NEIDENTIFICAT	A1
Act Administrativ nr. 4837, din 01/08/2024 emis de Primăria Ocna Șugatag;		
B2	Se notează posesia faptică în favoarea lui 1) BUDAI ILEANA 2) COVACI TUDORICA	A1
Act Normativ nr. Legea nr. 7, din 13/03/1996 emis de Parlamentul României;		
B3	Intabulare, drept de PROPRIETATE, dobândit prin Lege, cota actuala 1/1 1) COVACI TUDORICA 2) BUDAI ILEANA	A1.1, A1.2

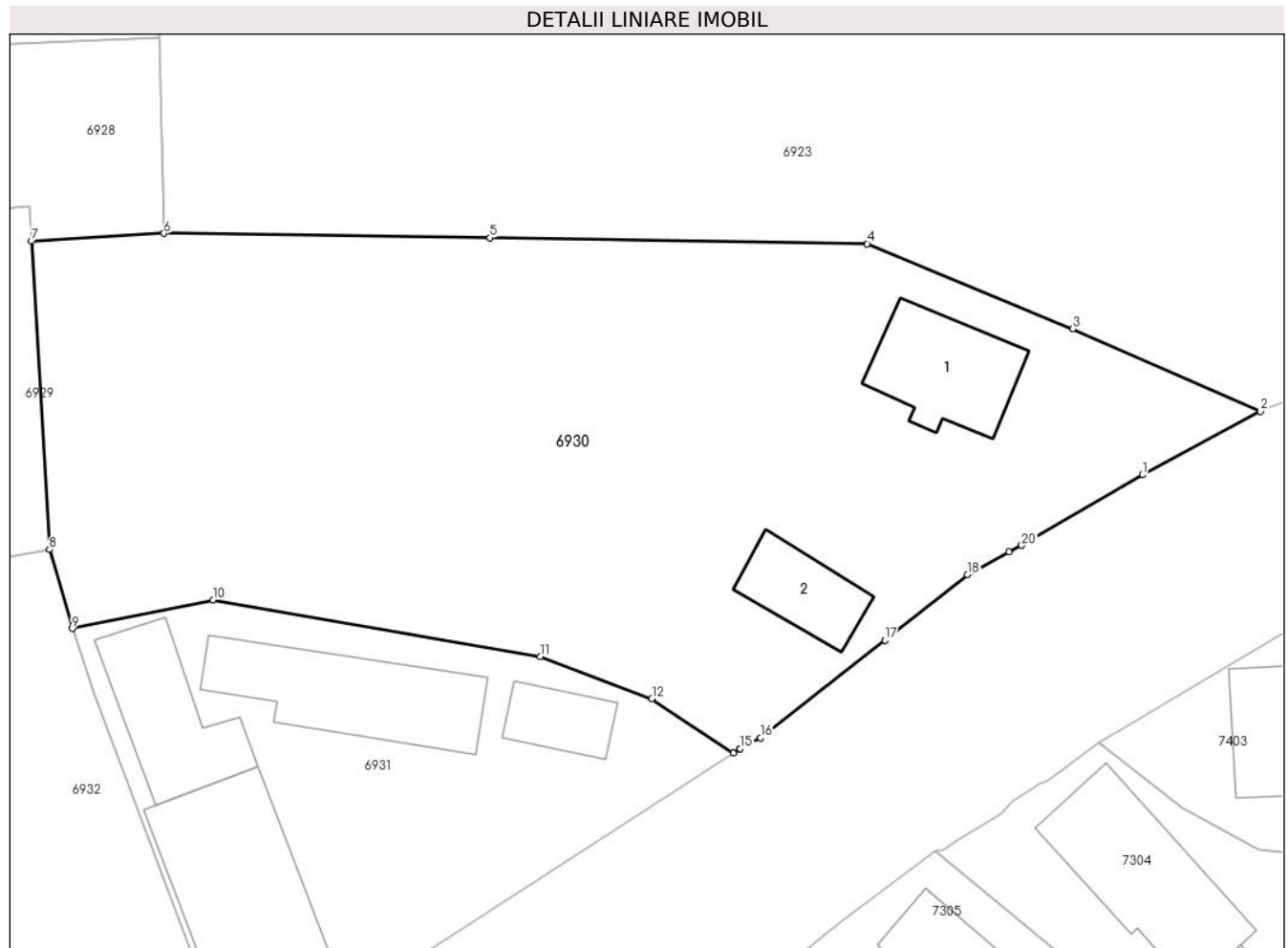
**C. Partea III. SARCINI .**

Inscrieri privind dezmembramintele dreptului de proprietate, drepturi reale de garanție și sarcini	Referințe
NU SUNT	

**Teren**

Nr cadastral	Suprafața (mp)*	Observații / Referințe
	1.746	parte din topo: 2228/2

\* Suprafața este determinată în planul de proiecție Stereo 70.



**Date referitoare la teren**

Crt	Categorie folosință	Intravilan	Suprafața (mp)	Tarla	Parcelă	Nr. topo	Observații / Referințe
1	curti constructii	DA	500	-	-	-	
2	faneata	DA	1.246	-	-	-	

**Date referitoare la construcții**

Crt	Număr	Destinație construcție	Supraf. (mp)	Situație juridică	Observații / Referințe
A1.1		construcții de locuințe	57	Cu acte	Nr. niveluri:1; S. construita la sol:57 mp; S. construita desfasurata:57 mp; Casa de locuit, P
A1.2		construcții anexa	35	Cu acte	Nr. niveluri:1; S. construita la sol:35 mp; S. construita desfasurata:35 mp; Construcție anexa, P

**Lungime Segmente**

1) Valorile lungimilor segmentelor sunt obținute din proiecție în plan.

Punct început	X / Y	Punct sfârșit	X / Y	Lungime segment (** (m)
1	418.422,047 700.942,157	2	418.429,644 700.946,234	8.622

Punct început	X / Y	Punct sfârșit	X / Y	Lungime segment (** (m)
2	418.429,644 700.946,234	3	418.417,562 700.951,571	13.208
3	418.417,562 700.951,571	4	418.404,295 700.957,044	14.352
4	418.404,295 700.957,044	5	418.379,981 700.957,427	24.317
5	418.379,981 700.957,427	6	418.358,951 700.957,707	21.032
6	418.358,951 700.957,707	7	418.350,408 700.957,212	8.557
7	418.350,408 700.957,212	8	418.351,56 700.937,34	19.905
8	418.351,56 700.937,34	9	418.353,027 700.932,257	5.29
9	418.353,027 700.932,257	10	418.362,117 700.934,097	9.274
10	418.362,117 700.934,097	11	418.383,216 700.930,469	21.409
11	418.383,216 700.930,469	12	418.390,409 700.927,736	7.695
12	418.390,409 700.927,736	13	418.395,655 700.924,26	6.293
13	418.395,655 700.924,26	14	418.396,068 700.924,527	0.492
14	418.396,068 700.924,527	15	418.396,109 700.924,523	0.041
15	418.396,109 700.924,523	16	418.397,428 700.925,21	1.487
16	418.397,428 700.925,21	17	418.405,433 700.931,497	10.179
17	418.405,433 700.931,497	18	418.410,751 700.935,731	6.798
18	418.410,751 700.935,731	19	418.413,448 700.937,19	3.066
19	418.413,448 700.937,19	20	418.414,252 700.937,619	0.911
20	418.414,252 700.937,619	1	418.422,047 700.942,157	9.02

\*\* Lungimile segmentelor sunt determinate în planul de proiecție Stereo 70 și sunt rotunjite la 1 milimetru.

\*\*\* Distanța dintre puncte este formată din segmente cumulate ce sunt mai mici decât valoarea 1 milimetru.





**DATE DESPRE IMOBILUL NR. 6931**

Oficiul de Cadastru și Publicitate Imobiliară MARAMURES  
Biroul de Cadastru și Publicitate Imobiliară Sighetu Marmatiei

**A. Partea I. Descrierea imobilului**

TEREN Intravilan

Adresa: Loc. Sat-Sugatag, Nr. 40, Jud. Maramures

Nr. Crt	Nr cadastral Nr. topografic	Suprafața* (mp)	Observații / Referințe
A1	52270	685	Sector cadastral:17 Teren imprejmuit;

**Construcții**

Crt	Nr cadastral Nr. topografic	Adresa	Observații / Referințe
A1.1	52270-C1	Loc. Sat-Sugatag, Nr. 40, Jud. Maramures	Nr. niveluri:2; S. construita la sol:107 mp; S. construita desfasurata:114 mp; Casa de locuit Sp+P, anul construirii 1965.
A1.2	52270-C2	Loc. Sat-Sugatag, Nr. 40, Jud. Maramures	Nr. niveluri:1; S. construita la sol:61 mp; S. construita desfasurata:61 mp; Anexa P, anul construirii 1998.
A1.3	52270-C3	Loc. Sat-Sugatag, Nr. 40, Jud. Maramures	Nr. niveluri:1; S. construita la sol:83 mp; S. construita desfasurata:83 mp; Anexa P, anul construirii 1998.
A1.4		Loc. Sat-Sugatag, Nr. 40, Jud. Maramures	Nr. niveluri:1; S. construita la sol:25 mp; S. construita desfasurata:25 mp; Construcție anexa, P

**B. Partea II. Proprietari și acte**

Inscrieri privitoare la dreptul de proprietate și alte drepturi reale		Referințe
<b>6931 / 01/09/2024</b>		
Act Notarial nr. Contract de donatie imobiliar autentificat sub nr. 1110, din 09/04/2019 emis de NP Grigor Carmen Lenuta;		
B1	Intabulare, drept de PROPRIETATEcu titlu de drept donatie, dobandit prin Conventie, cota actuala 1/1, cota initiala 1/1 1) OROS-HOFER IOAN-VIOREL, si sotia 2) OROS-HOFER FLORENTINA-SIMONA, bun comun <i>OBSERVATII: Poziție transcrisă din Cf 52270 Ocna Șugatag, înscrisă sub rangul încheierii nr. 6014/10.04.2019</i>	A1, A1.1, A1.2, A1.3
Act Normativ nr. Legea nr. 7, din 13/03/1996 emis de Parlamentul României;		
B2	Intabulare, drept de PROPRIETATE, dobandit prin Lege, cota actuala 1/1 1) OROS-HOFER FLORENTINA-SIMONA 2) OROS-HOFER IOAN-VIOREL	A1.4

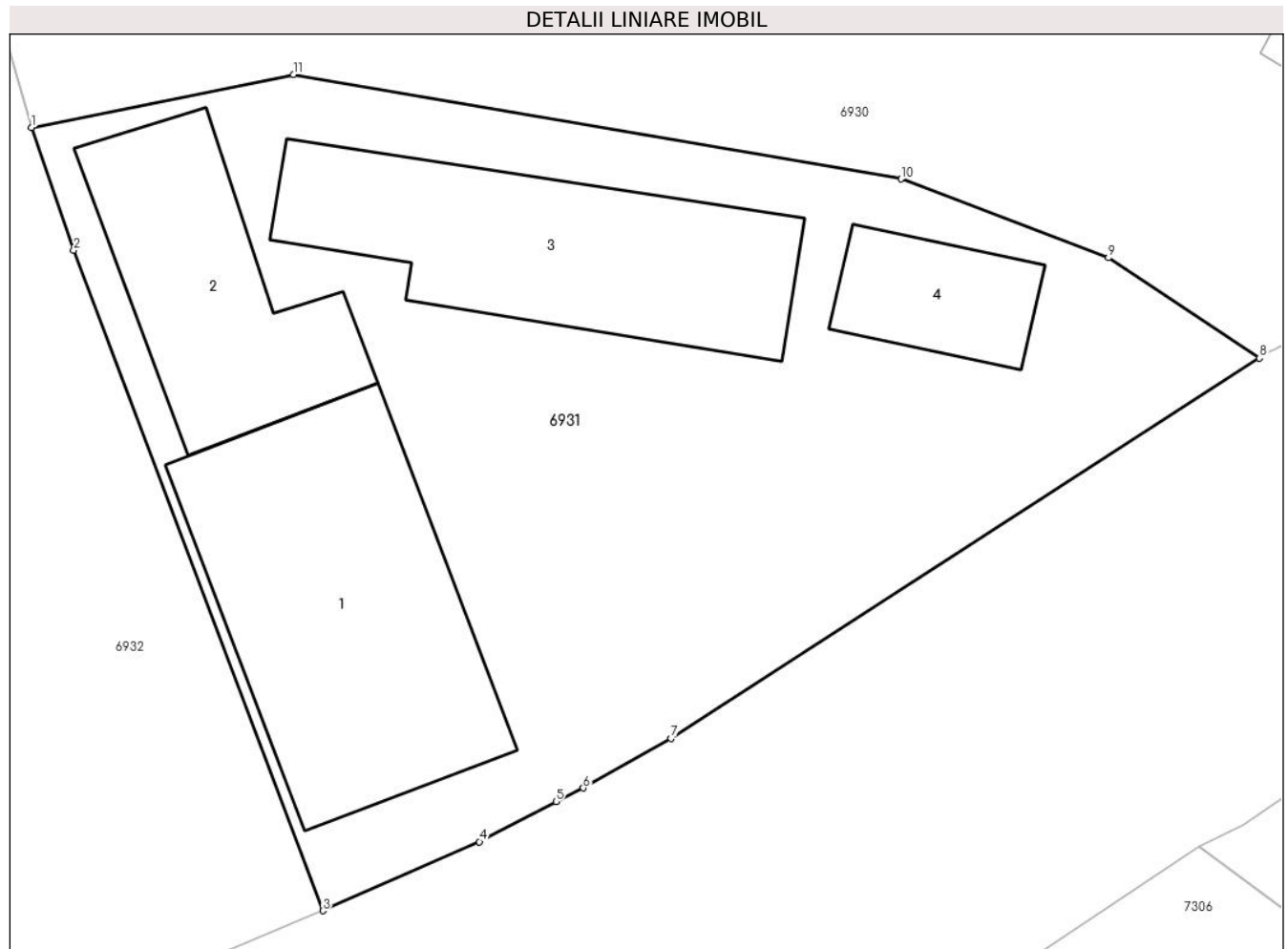
**C. Partea III. SARCINI .**

Inscrieri privind dezmembramintele dreptului de proprietate, drepturi reale de garanție și sarcini	Referințe
NU SUNT	

**Teren**

Nr cadastral	Suprafața (mp)*	Observații / Referințe
52270	685	

\* Suprafața este determinată în planul de proiecție Stereo 70.



**Date referitoare la teren**

Crt	Categorie folosință	Intravilan	Suprafața (mp)	Tarla	Parcelă	Nr. topo	Observații / Referințe
1	curți constructii	DA	685	-	-	-	

**Date referitoare la construcții**

Crt	Număr	Destinație construcție	Supraf. (mp)	Situație juridică	Observații / Referințe
A1.1	52270-C1	construcții de locuințe	107	Cu acte	Nr. niveluri:2; S. construită la sol:107 mp; S. construită desfasurata:114 mp; Casa de locuit Sp+P, anul construirii 1965.
A1.2	52270-C2	construcții anexa	61	Cu acte	Nr. niveluri:1; S. construită la sol:61 mp; S. construită desfasurata:61 mp; Anexa P, anul construirii 1998.
A1.3	52270-C3	construcții anexa	83	Cu acte	Nr. niveluri:1; S. construită la sol:83 mp; S. construită desfasurata:83 mp; Anexa P, anul construirii 1998.
A1.4		construcții anexa	25	Cu acte	Nr. niveluri:1; S. construită la sol:25 mp; S. construită desfasurata:25 mp; Construcție anexa, P

**Lungime Segmente**

1) Valorile lungimilor segmentelor sunt obținute din proiecție în plan.

Punct început	X / Y	Punct sfârșit	X / Y	Lungime segment (** (m)
1	418.353,027 700.932,257	2	418.354,495 700.927,992	4.511
2	418.354,495 700.927,992	3	418.363,144 700.905,089	24.482
3	418.363,144 700.905,089	4	418.368,577 700.907,485	5.938
4	418.368,577 700.907,485	5	418.371,233 700.908,872	2.996
5	418.371,233 700.908,872	6	418.372,182 700.909,348	1.062
6	418.372,182 700.909,348	7	418.375,238 700.911,067	3.506
7	418.375,238 700.911,067	8	418.395,655 700.924,26	24.309
8	418.395,655 700.924,26	9	418.390,409 700.927,736	6.293
9	418.390,409 700.927,736	10	418.383,216 700.930,469	7.695
10	418.383,216 700.930,469	11	418.362,117 700.934,097	21.409
11	418.362,117 700.934,097	1	418.353,027 700.932,257	9.274

\*\* Lungimile segmentelor sunt determinate în planul de proiecție Stereo 70 și sunt rotunjite la 1 milimetru.

\*\*\* Distanța dintre puncte este formată din segmente cumulate ce sunt mai mici decât valoarea 1 milimetru.



**DATE DESPRE IMOBILUL NR. 6932**

Oficiul de Cadastru și Publicitate Imobiliară MARAMURES  
Biroul de Cadastru și Publicitate Imobiliară Sighetu Marmatiei

**A. Partea I. Descrierea imobilului**

TEREN Intravilan

Nr. CF vechi:30, 279

Adresa: Loc. Sat-Sugatag, Nr. 41, Jud. Maramures

Nr. Crt	Nr cadastral Nr. topografic	Suprafața* (mp)	Observații / Referințe
A1		1.366	Sector cadastral:17 Teren imprejmuit; parte din nr. topo 107/A, 2228/2

**Construcții**

Crt	Nr cadastral Nr. topografic	Adresa	Observații / Referințe
A1.1		Loc. Sat-Sugatag, Nr. 41, Jud. Maramures	Nr. niveluri:1; S. construita la sol:68 mp; S. construita desfasurata:68 mp; Casa de locuit, P
A1.2		Loc. Sat-Sugatag, Nr. 41, Jud. Maramures	Nr. niveluri:1; S. construita la sol:68 mp; S. construita desfasurata:68 mp; Anexă gospodărească, P

**B. Partea II. Proprietari și acte**

Inscrieri privitoare la dreptul de proprietate și alte drepturi reale		Referințe
<b>6932 / 01/09/2024</b>		
Act Normativ nr. Legea nr. 7, din 13/03/1996 emis de Parlamentul României;		
B1	Intabulare, drept de PROPRIETATE, dobândit prin Lege, cota actuala 1/1 1) NEIDENTIFICAT NEIDENTIFICAT	A1
Act Administrativ nr. 4838, din 01/08/2024 emis de Primăria Ocna Șugatag;		
B2	Se notează posesia faptică în favoarea lui 1) BLEDEA ILEANA	A1
Act Normativ nr. Legea nr. 7, din 13/03/1996 emis de Parlamentul României;		
B3	Intabulare, drept de PROPRIETATE, dobândit prin Lege, cota actuala 1/1 1) BLEDEA ILEANA	A1.1, A1.2

**C. Partea III. SARCINI .**

Inscrieri privind dezmembramintele dreptului de proprietate, drepturi reale de garanție și sarcini	Referințe
NU SUNT	

**Teren**

Nr cadastral	Suprafața (mp)*	Observații / Referințe
	1.366	parte din nr. topo 107/A, 2228/2

\* Suprafața este determinată în planul de proiecție Stereo 70.



**Date referitoare la teren**

Crt	Categorie folosință	Intravilan	Suprafața (mp)	Tarla	Parcelă	Nr. topo	Observații / Referințe
1	curți constructii	DA	700	-	-	-	
2	faneata	DA	666	-	-	-	

**Date referitoare la construcții**

Crt	Număr	Destinație construcție	Supraf. (mp)	Situație juridică	Observații / Referințe
A1.1		construcții de locuințe	68	Cu acte	Nr. niveluri:1; S. construita la sol:68 mp; S. construita desfasurata:68 mp; Casa de locuit, P
A1.2		construcții anexa	68	Cu acte	Nr. niveluri:1; S. construita la sol:68 mp; S. construita desfasurata:68 mp; Anexă gospodărească, P

**Lungime Segmente**

1) Valorile lungimilor segmentelor sunt obținute din proiecție în plan.

Punct început	X / Y	Punct sfârșit	X / Y	Lungime segment (** (m)
1	418.354,495 700.927,992	2	418.353,027 700.932,257	4.511

Punct început	X / Y	Punct sfârșit	X / Y	Lungime segment (** (m)
2	418.353,027 700.932,257	3	418.351,56 700.937,34	5.29
3	418.351,56 700.937,34	4	418.319,669 700.931,664	32.392
4	418.319,669 700.931,664	5	418.319,583 700.929,028	2.637
5	418.319,583 700.929,028	6	418.319,257 700.919,03	10.003
6	418.319,257 700.919,03	7	418.321,634 700.910,365	8.985
7	418.321,634 700.910,365	8	418.323,539 700.906,175	4.603
8	418.323,539 700.906,175	9	418.325,745 700.900,712	5.892
9	418.325,745 700.900,712	10	418.329,682 700.891,193	10.301
10	418.329,682 700.891,193	11	418.336,357 700.894,1	7.281
11	418.336,357 700.894,1	12	418.338,935 700.895,344	2.862
12	418.338,935 700.895,344	13	418.339,951 700.895,77	1.102
13	418.339,951 700.895,77	14	418.343,356 700.897,03	3.631
14	418.343,356 700.897,03	15	418.357,074 700.902,577	14.797
15	418.357,074 700.902,577	16	418.363,144 700.905,089	6.569
16	418.363,144 700.905,089	1	418.354,495 700.927,992	24.482

\*\* Lungimile segmentelor sunt determinate în planul de proiecție Stereo 70 și sunt rotunjite la 1 milimetru.

\*\*\* Distanța dintre puncte este formată din segmente cumulate ce sunt mai mici decât valoarea 1 milimetru.





**DATE DESPRE IMOBILUL NR. 6933**

Oficiul de Cadastru și Publicitate Imobiliară MARAMURES  
Biroul de Cadastru și Publicitate Imobiliară Sighetu Marmatiei

**A. Partea I. Descrierea imobilului**

TEREN Intravilan

Nr. CF vechi:30, 279

Adresa: Loc. Sat-Sugatag, Nr. 43, Jud. Maramures

Nr. Crt	Nr cadastral Nr. topografic	Suprafața* (mp)	Observații / Referințe
A1		584	Sector cadastral:17 Teren imprejmuit; parte din nr. topo 107/a, 2228/2

**Construcții**

Crt	Nr cadastral Nr. topografic	Adresa	Observații / Referințe
A1.1		Loc. Sat-Sugatag, Nr. 43, Jud. Maramures	Nr. niveluri:1; S. construita la sol:88 mp; S. construita desfasurata:88 mp; Casa de locuit, P
A1.2		Loc. Sat-Sugatag, Nr. 41, Jud. Maramures	Nr. niveluri:1; S. construita la sol:115 mp; S. construita desfasurata:115 mp; Anexă gospodărească, P

**B. Partea II. Proprietari și acte**

Inscrieri privitoare la dreptul de proprietate și alte drepturi reale		Referințe
<b>6933 / 01/09/2024</b>		
Act Normativ nr. Legea nr. 7, din 13/03/1996 emis de Parlamentul României;		
B1	Intabulare, drept de PROPRIETATE, dobândit prin Lege, cota actuala 1/1 1) NEIDENTIFICAT NEIDENTIFICAT	A1
Act Administrativ nr. 4839, din 01/08/2024 emis de Primăria Ocna Șugatag;		
B2	Se notează posesia faptică în favoarea lui 1) AVRAM GHEORGHE	A1
Act Normativ nr. Legea nr. 7, din 13/03/1996 emis de Parlamentul României;		
B3	Intabulare, drept de PROPRIETATE, dobândit prin Lege, cota actuala 1/1 1) AVRAM GHEORGHE	A1.1, A1.2

**C. Partea III. SARCINI .**

Inscrieri privind dezmembramintele dreptului de proprietate, drepturi reale de garanție și sarcini	Referințe
NU SUNT	

**Teren**

Nr cadastral	Suprafața (mp)*	Observații / Referințe
	584	parte din nr. topo 107/a, 2228/2

\* Suprafața este determinată în planul de proiecție Stereo 70.



**Date referitoare la teren**

Crt	Categorie folosință	Intra vilan	Suprafața (mp)	Tarla	Parcelă	Nr. topo	Observații / Referințe
1	curți constructii	DA	584	-	-	-	

**Date referitoare la construcții**

Crt	Număr	Destinație construcție	Supraf. (mp)	Situație juridică	Observații / Referințe
A1.1		construcții de locuințe	88	Cu acte	Nr. niveluri:1; S. construita la sol:88 mp; S. construita desfasurata:88 mp; Casa de locuit, P
A1.2		construcții anexa	115	Cu acte	Nr. niveluri:1; S. construita la sol:115 mp; S. construita desfasurata:115 mp; Anexă gospodărească, P

**Lungime Segmente**

1) Valorile lungimilor segmentelor sunt obținute din proiecție în plan.

Punct început	X / Y	Punct sfârșit	X / Y	Lungime segment (** (m))
1	418.319,583 700.929,028	2	418.319,669 700.931,664	2.637
2	418.319,669 700.931,664	3	418.314,42 700.930,73	5.331

Punct început	X / Y	Punct sfârșit	X / Y	Lungime segment (** (m)
3	418.314,42 700.930,73	4	418.292,452 700.928,847	22.049
4	418.292,452 700.928,847	5	418.293,723 700.921,796	7.165
5	418.293,723 700.921,796	6	418.294,659 700.916,858	5.026
6	418.294,659 700.916,858	7	418.297,53 700.904,711	12.482
7	418.297,53 700.904,711	8	418.297,61 700.904,372	0.348
8	418.297,61 700.904,372	9	418.321,634 700.910,365	24.76
9	418.321,634 700.910,365	10	418.319,257 700.919,03	8.985
10	418.319,257 700.919,03	1	418.319,583 700.929,028	10.003

\*\* Lungimile segmentelor sunt determinate în planul de proiecție Stereo 70 și sunt rotunjite la 1 milimetru.

\*\*\* Distanța dintre puncte este formată din segmente cumulate ce sunt mai mici decât valoarea 1 milimetru.



**DATE DESPRE IMOBILUL NR. 6934**

Oficiul de Cadastru și Publicitate Imobiliară MARAMURES  
Biroul de Cadastru și Publicitate Imobiliară Sighetu Marmatiei

**A. Partea I. Descrierea imobilului**

TEREN Intravilan

Nr. CF vechi:30

Adresa: Loc. Sat-Sugatag, Nr. 42, Jud. Maramures

Nr. Crt	Nr cadastral Nr. topografic	Suprafața* (mp)	Observații / Referințe
A1		658	Sector cadastral:17 Teren imprejmuit; parte din nr. topo 107/a

**Construcții**

Crt	Nr cadastral Nr. topografic	Adresa	Observații / Referințe
A1.1		Loc. Sat-Sugatag, Nr. 42, Jud. Maramures	Nr. niveluri:2; S. construita la sol:192 mp; S. construita desfasurata:345 mp; Casa de locuit, P+M
A1.2		Loc. Sat-Sugatag, Nr. 42, Jud. Maramures	Nr. niveluri:1; S. construita la sol:41 mp; S. construita desfasurata:41 mp; Anexă gospodărească, P
A1.3		Loc. Sat-Sugatag, Nr. 42, Jud. Maramures	Nr. niveluri:1; S. construita la sol:14 mp; S. construita desfasurata:14 mp; Anexă gospodărească, P

**B. Partea II. Proprietari și acte**

Inscrieri privitoare la dreptul de proprietate și alte drepturi reale		Referințe
<b>6934 / 01/09/2024</b>		
Act Normativ nr. Legea nr. 7, din 13/03/1996 emis de Parlamentul României;		
B1	Intabulare, drept de PROPRIETATE, dobandit prin Lege, cota actuala 1/1 1) NEIDENTIFICAT NEIDENTIFICAT	A1
Act Administrativ nr. 4840, din 01/08/2024 emis de Primăria Ocna Șugatag;		
B2	Se notează posesia faptică în favoarea lui 1) MOIȘ VASILE	A1
Act Normativ nr. Legea nr. 7, din 13/03/1996 emis de Parlamentul României;		
B3	Intabulare, drept de PROPRIETATE, dobandit prin Lege, cota actuala 1/1 1) MOIȘ VASILE	A1.1, A1.2, A1.3

**C. Partea III. SARCINI .**

Inscrieri privind dezmembramintele dreptului de proprietate, drepturi reale de garanție și sarcini	Referințe
NU SUNT	

**Teren**

Nr cadastral	Suprafața (mp)*	Observații / Referințe
	658	parte din nr. topo 107/a

\* Suprafața este determinată în planul de proiecție Stereo 70.



**Date referitoare la teren**

Crt	Categorie folosință	Intravilan	Suprafața (mp)	Tarla	Parcelă	Nr. topo	Observații / Referințe
1	curți constructii	DA	658	-	-	-	

**Date referitoare la construcții**

Crt	Număr	Destinație construcție	Supraf. (mp)	Situație juridică	Observații / Referințe
A1.1		construcții de locuințe	192	Cu acte	Nr. niveluri:2; S. construita la sol:192 mp; S. construita desfasurata:345 mp; Casa de locuit, P+M
A1.2		construcții anexa	41	Cu acte	Nr. niveluri:1; S. construita la sol:41 mp; S. construita desfasurata:41 mp; Anexă gospodărească, P
A1.3		construcții anexa	14	Cu acte	Nr. niveluri:1; S. construita la sol:14 mp; S. construita desfasurata:14 mp; Anexă gospodărească, P

**Lungime Segmente**

1) Valorile lungimilor segmentelor sunt obținute din proiecție în plan.

Punct început	X / Y	Punct sfârșit	X / Y	Lungime segment (** (m)
1	418.325,745 700.900,712	2	418.323,539 700.906,175	5.892

Punct început	X / Y	Punct sfârșit	X / Y	Lungime segment (** (m)
2	418.323,539 700.906,175	3	418.321,634 700.910,365	4.603
3	418.321,634 700.910,365	4	418.297,61 700.904,372	24.76
4	418.297,61 700.904,372	5	418.298,985 700.898,526	6.006
5	418.298,985 700.898,526	6	418.300,788 700.890,646	8.084
6	418.300,788 700.890,646	7	418.302,949 700.881,802	9.104
7	418.302,949 700.881,802	8	418.304,315 700.876,227	5.74
8	418.304,315 700.876,227	9	418.306,72 700.876,047	2.412
9	418.306,72 700.876,047	10	418.314,765 700.883,422	10.914
10	418.314,765 700.883,422	11	418.315,805 700.883,987	1.184
11	418.315,805 700.883,987	12	418.319,263 700.886,148	4.078
12	418.319,263 700.886,148	13	418.329,682 700.891,193	11.576
13	418.329,682 700.891,193	1	418.325,745 700.900,712	10.301

\*\* Lungimile segmentelor sunt determinate în planul de proiecție Stereo 70 și sunt rotunjite la 1 milimetru.

\*\*\* Distanța dintre puncte este formată din segmente cumulate ce sunt mai mici decât valoarea 1 milimetru.





**DATE DESPRE IMOBILUL NR. 6935**

Oficiul de Cadastru și Publicitate Imobiliară MARAMURES  
Biroul de Cadastru și Publicitate Imobiliară Sighetu Marmatiei

**A. Partea I. Descrierea imobilului**

TEREN Intravilan

Adresa: Loc. Sat-Sugatag, Jud. Maramures, Strada lui Timoc

Nr. Crt	Nr cadastral Nr. topografic	Suprafața* (mp)	Observații / Referințe
A1	54962	2.858	Sector cadastral:17 Teren imprejmuit;

**B. Partea II. Proprietari și acte**

Inscrieri privitoare la dreptul de proprietate și alte drepturi reale		Referințe
<b>6935 / 01/09/2024</b>		
Act Normativ nr. Hotărârea nr. 934, din 22/08/2002 emis de Guvernul României (Hotărârea nr. 43 din 10.12.2020 emisă de Consiliul Local al comunei Ocna Șugatag);		
B1	Intabulare, drept de PROPRIETATEcu titlu de drept aplicarea Legii nr. 213/1998, dobandit prin Lege, cota actuala 1/1, cota initiala 1/1 1) <b>COMUNA OCNA ȘUGATAG</b> , CIF:3694535, DOMENIUL PUBLIC <i>OBSERVATII: Poziție transcrisă din Cf 54962 Ocna Șugatag, înscrisă sub rangul încheierii nr. 23332/16.12.2020</i>	A1

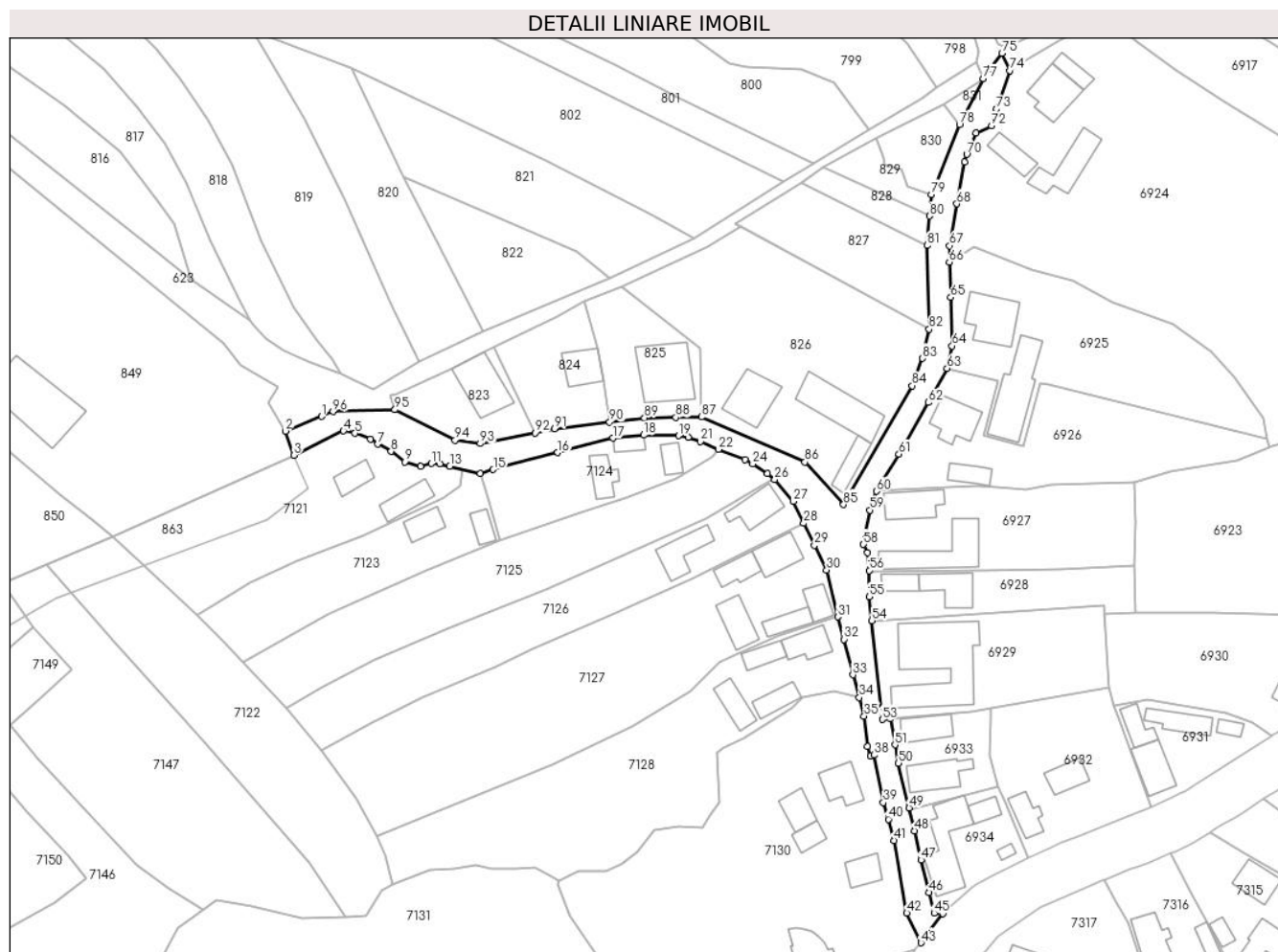
**C. Partea III. SARCINI .**

Inscrieri privind dezmembramintele dreptului de proprietate, drepturi reale de garanție și sarcini	Referințe
NU SUNT	

**Teren**

Nr cadastral	Suprafața (mp)*	Observații / Referințe
54962	2.858	

\* Suprafața este determinată în planul de proiecție Stereo 70.



**Date referitoare la teren**

Crt	Categorie folosință	Intravilan	Suprafața (mp)	Tarla	Parcelă	Nr. topo	Observații / Referințe
1	drum	DA	2.858	-	-	-	

**Lungime Segmente**

1) Valorile lungimilor segmentelor sunt obținute din proiecție în plan.

Punct început	X / Y	Punct sfârșit	X / Y	Lungime segment
1	418.138,403 / 701.010,706	2	418.128,564 / 701.006,716	10.617
4	418.144,334 / 701.006,771	5	418.147,445 / 701.006,119	3.179
7	418.153,63 / 701.003,149	8	418.157,235 / 701.001,192	4.102
10	418.165,244 / 700.997,11	11	418.168,135 / 700.997,926	3.004
13	418.173,142 / 700.997,178	14	418.181,415 / 700.995,225	8.5
16	418.202,375 / 701.000,896	17	418.217,345 / 701.004,776	15.465
2	418.128,564 / 701.006,716	3	418.130,902 / 701.000,199	6.924
5	418.147,445 / 701.006,119	6	418.151,616 / 701.004,517	4.468
8	418.157,235 / 701.001,192	9	418.160,952 / 700.998,401	4.648
11	418.168,135 / 700.997,926	12	418.170,442 / 700.997,882	2.307
14	418.181,415 / 700.995,225	15	418.184,901 / 700.996,309	3.651
17	418.217,345 / 701.004,776	18	418.225,674 / 701.005,625	8.372
3	418.130,902 / 701.000,199	4	418.144,334 / 701.006,771	14.954
6	418.151,616 / 701.004,517	7	418.153,63 / 701.003,149	2.435
9	418.160,952 / 700.998,401	10	418.165,244 / 700.997,11	4.482
12	418.170,442 / 700.997,882	13	418.173,142 / 700.997,178	2.79
15	418.184,901 / 700.996,309	16	418.202,375 / 701.000,896	18.066
18	418.225,674 / 701.005,625	19	418.235,094 / 701.005,479	9.421

Punct început	X / Y	Punct sfârșit	X / Y	Lungime segment	Punct început	X / Y	Punct sfârșit	X / Y	Lungime segment	Punct început	X / Y	Punct sfârșit	X / Y	Lungime segment
19	418.235,094 701.005,479	20	418.237,676 701.004,962	2.633	20	418.237,676 701.004,962	21	418.241,044 701.003,856	3.545	21	418.241,044 701.003,856	22	418.245,925 701.001,754	5.314
22	418.245,925 701.001,754	23	418.253,019 700.999,035	7.597	23	418.253,019 700.999,035	24	418.255,199 700.997,81	2.501	24	418.255,199 700.997,81	25	418.259,181 700.995,178	4.773
25	418.259,181 700.995,178	26	418.261,162 700.993,617	2.522	26	418.261,162 700.993,617	27	418.266,18 700.987,675	7.777	27	418.266,18 700.987,675	28	418.268,968 700.981,765	6.535
28	418.268,968 700.981,765	29	418.271,884 700.975,817	6.624	29	418.271,884 700.975,817	30	418.275,182 700.969,095	7.487	30	418.275,182 700.969,095	31	418.278,211 700.956,427	13.025
31	418.278,211 700.956,427	32	418.279,878 700.950,334	6.317	32	418.279,878 700.950,334	33	418.282,299 700.940,761	9.874	33	418.282,299 700.940,761	34	418.284,039 700.934,628	6.375
34	418.284,039 700.934,628	35	418.285,346 700.929,58	5.214	35	418.285,346 700.929,58	36	418.286,296 700.921,308	8.326	36	418.286,296 700.921,308	37	418.287,136 700.918,829	2.617
37	418.287,136 700.918,829	38	418.288,004 700.919,044	0.894	38	418.288,004 700.919,044	39	418.290,514 700.906,186	13.101	39	418.290,514 700.906,186	40	418.291,948 700.901,658	4.75
40	418.291,948 700.901,658	41	418.293,449 700.895,94	5.912	41	418.293,449 700.895,94	42	418.296,896 700.876,258	19.982	42	418.296,896 700.876,258	43	418.300,719 700.868,231	8.891
43	418.300,719 700.868,231	44	418.306,72 700.876,047	9.854	44	418.306,72 700.876,047	45	418.304,315 700.876,227	2.412	45	418.304,315 700.876,227	46	418.302,949 700.881,802	5.74
46	418.302,949 700.881,802	47	418.300,788 700.890,646	9.104	47	418.300,788 700.890,646	48	418.298,985 700.898,526	8.084	48	418.298,985 700.898,526	49	418.297,53 700.904,711	6.354
49	418.297,53 700.904,711	50	418.294,659 700.916,858	12.482	50	418.294,659 700.916,858	51	418.293,723 700.921,796	5.026	51	418.293,723 700.921,796	52	418.292,452 700.928,847	7.165
52	418.292,452 700.928,847	53	418.290,27 700.928,66	2.19	53	418.290,27 700.928,66	54	418.287,48 700.955,41	26.895	54	418.287,48 700.955,41	55	418.286,762 700.961,859	6.489
55	418.286,762 700.961,859	56	418.286,766 700.968,991	7.132	56	418.286,766 700.968,991	57	418.286,31 700.973,756	4.787	57	418.286,31 700.973,756	58	418.285,168 700.976,044	2.557
58	418.285,168 700.976,044	59	418.286,895 700.985,326	9.441	59	418.286,895 700.985,326	60	418.288,757 700.990,444	5.446	60	418.288,757 700.990,444	61	418.294,794 701.000,497	11.726
61	418.294,794 701.000,497	62	418.302,765 701.014,466	16.083	62	418.302,765 701.014,466	63	418.307,82 701.023,706	10.532	63	418.307,82 701.023,706	64	418.309,197 701.029,768	6.216
64	418.309,197 701.029,768	65	418.308,819 701.042,914	13.151	65	418.308,819 701.042,914	66	418.308,429 701.052,43	9.524	66	418.308,429 701.052,43	67	418.308,539 701.056,879	4.45
67	418.308,539 701.056,879	68	418.310,467 701.068,198	11.482	68	418.310,467 701.068,198	69	418.312,58 701.079,576	11.573	69	418.312,58 701.079,576	70	418.313,17 701.081,594	2.102
70	418.313,17 701.081,594	71	418.315,639 701.087,425	6.332	71	418.315,639 701.087,425	72	418.319,852 701.089,353	4.633	72	418.319,852 701.089,353	73	418.321,241 701.093,85	4.707
73	418.321,241 701.093,85	74	418.324,881 701.104,265	11.033	74	418.324,881 701.104,265	75	418.322,675 701.108,966	5.193	75	418.322,675 701.108,966	76	418.319,466 701.104,748	5.3
76	418.319,466 701.104,748	77	418.317,649 701.102,055	3.249	77	418.317,649 701.102,055	78	418.311,201 701.089,732	13.908	78	418.311,201 701.089,732	79	418.303,557 701.070,742	20.471
79	418.303,557 701.070,742	80	418.303,092 701.064,904	5.856	80	418.303,092 701.064,904	81	418.302,474 701.056,953	7.975	81	418.302,474 701.056,953	82	418.302,996 701.034,279	22.68
82	418.302,996 701.034,279	83	418.301,154 701.026,381	8.11	83	418.301,154 701.026,381	84	418.298,394 701.018,977	7.902	84	418.298,394 701.018,977	85	418.279,794 700.986,813	37.155
85	418.279,794 700.986,813	86	418.269,331 700.998,301	15.539	86	418.269,331 700.998,301	87	418.241,299 701.010,527	30.582	87	418.241,299 701.010,527	88	418.234,347 701.010,398	6.953
88	418.234,347 701.010,398	89	418.225,833 701.010,326	8.514	89	418.225,833 701.010,326	90	418.216,431 701.009,119	9.479	90	418.216,431 701.009,119	91	418.201,454 701.007,343	15.082
91	418.201,454 701.007,343	92	418.196,202 701.006,18	5.379	92	418.196,202 701.006,18	93	418.181,354 701.003,333	15.118	93	418.181,354 701.003,333	94	418.174,577 701.004,267	6.841
94	418.174,577 701.004,267	95	418.158,278 701.012,49	18.256	95	418.158,278 701.012,49	96	418.141,53 701.011,974	16.756	96	418.141,53 701.011,974	1	418.138,403 701.010,706	3.374

\*\* Lungimile segmentelor sunt determinate în planul de proiecție Stereo 70 și sunt rotunjite la 1 milimetru.

\*\*\* Distanța dintre puncte este formată din segmente cumulate ce sunt mai mici decât valoarea 1 milimetru.



**DATE DESPRE IMOBILUL NR. 6936**

Oficiul de Cadastru și Publicitate Imobiliară MARAMURES  
Biroul de Cadastru și Publicitate Imobiliară Sighetu Marmatiei

**A. Partea I. Descrierea imobilului**

TEREN Necunoscut

Nr. CF vechi:951, 109  
Nr. topografic:2314

Adresa: Loc. Sat-Sugatag, Jud. Maramures

Nr. Crt	Nr cadastral Nr. topografic	Suprafața* (mp)	Observații / Referințe
A1		1.626	Sector cadastral:17 Teren neimprejmuit; parte din nr. topo 2313

**B. Partea II. Proprietari și acte**

Inscrieri privitoare la dreptul de proprietate și alte drepturi reale	Referințe
<b>6936 / 01/09/2024</b>	
Act Normativ nr. Legea nr. 7, din 13/03/1996 emis de Parlamentul României;	
B1	A1
Intabulare, drept de PROPRIETATE, dobandit prin Lege, cota actuala 1/1	
1) NEIDENTIFICAT NEIDENTIFICAT	
Act Administrativ nr. 5134, din 01/08/2024 emis de Primăria Ocna Șugatag;	
B2	A1
Se notează posesia faptică in favoarea lui	
1) VARGA MALIN	

**C. Partea III. SARCINI .**

Inscrieri privind dezmembramintele dreptului de proprietate, drepturi reale de garanție și sarcini	Referințe
NU SUNT	

### Teren

Nr cadastral	Suprafața (mp)*	Observații / Referințe
	1.626	parte din nr. topo 2313

\* Suprafața este determinată în planul de proiecție Stereo 70.



### Date referitoare la teren

Crt	Categorie folosință	Intra vilan	Suprafața (mp)	Tarla	Parcelă	Nr. topo	Observații / Referințe
1	faneata	DA	812	-	-	-	
2	faneata	NU	814	-	-	-	

### Lungime Segmente

1) Valorile lungimilor segmentelor sunt obținute din proiecție în plan.

Punct început	X / Y	Punct sfârșit	X / Y	Lungime segment (** (m)
1	418.896,977 701.664,563	2	418.900,102 701.682,532	18.239
2	418.900,102 701.682,532	3	418.901,175 701.694,485	12.001
3	418.901,175 701.694,485	4	418.890,811 701.693,919	10.379
4	418.890,811 701.693,919	5	418.888,95 701.679,985	14.058

Punct început	X / Y	Punct sfârșit	X / Y	Lungime segment (** (m)
5	418.888,95 701.679,985	6	418.886,006 701.666,575	13.729
6	418.886,006 701.666,575	7	418.880,464 701.643,432	23.797
7	418.880,464 701.643,432	8	418.873,237 701.618,681	25.785
8	418.873,237 701.618,681	9	418.870,307 701.601,975	16.961
9	418.870,307 701.601,975	10	418.854,886 701.550,643	53.598
10	418.854,886 701.550,643	11	418.864,336 701.547,901	9.84
11	418.864,336 701.547,901	12	418.868,928 701.562,841	15.63
12	418.868,928 701.562,841	13	418.873,235 701.575,506	13.377
13	418.873,235 701.575,506	14	418.876,123 701.583,998	8.97
14	418.876,123 701.583,998	15	418.879,023 701.595,583	11.942
15	418.879,023 701.595,583	16	418.882,33 701.608,005	12.855
16	418.882,33 701.608,005	17	418.887,505 701.622,5	15.391
17	418.887,505 701.622,5	18	418.888,918 701.629,561	7.201
18	418.888,918 701.629,561	19	418.893,017 701.647,771	18.666
19	418.893,017 701.647,771	1	418.896,977 701.664,563	17.253

\*\* Lungimile segmentelor sunt determinate în planul de proiecție Stereo 70 și sunt rotunjite la 1 milimetru.

\*\*\* Distanța dintre puncte este formată din segmente cumulate ce sunt mai mici decât valoarea 1 milimetru.





**DATE DESPRE IMOBILUL NR. 6937**

Oficiul de Cadastru și Publicitate Imobiliară MARAMURES  
Biroul de Cadastru și Publicitate Imobiliară Sighetu Marmatiei

**A. Partea I. Descrierea imobilului**

TEREN Intravilan

Nr. CF vechi:498

Adresa: Loc. Sat-Sugatag, Nr. 10, Jud. Maramures

Nr. Crt	Nr cadastral Nr. topografic	Suprafața* (mp)	Observații / Referințe
A1		968	Sector cadastral:17 Teren imprejmuit; parte din nr. topo 2267/3

**Construcții**

Crt	Nr cadastral Nr. topografic	Adresa	Observații / Referințe
A1.1		Loc. Sat-Sugatag, Nr. 10, Jud. Maramures	Nr. niveluri:2; S. construita la sol:117 mp; S. construita desfasurata:216 mp; Casa de locuit, D+P
A1.2		Loc. Sat-Sugatag, Nr. 10, Jud. Maramures	Nr. niveluri:1; S. construita la sol:60 mp; S. construita desfasurata:60 mp; Anexă gospodărească, P
A1.3		Loc. Sat-Sugatag, Nr. 42, Jud. Maramures	Nr. niveluri:1; S. construita la sol:86 mp; S. construita desfasurata:86 mp; Anexă gospodărească, P

**B. Partea II. Proprietari și acte**

Inscrieri privitoare la dreptul de proprietate și alte drepturi reale		Referințe
<b>6937 / 01/09/2024</b>		
Act Normativ nr. Legea nr. 7, din 13/03/1996 emis de Parlamentul României;		
B1	Intabulare, drept de PROPRIETATE, dobandit prin Lege, cota actuala 1/1 1) NEIDENTIFICAT NEIDENTIFICAT	A1
Act Administrativ nr. 4841, din 01/08/2024 emis de Primăria Ocna Șugatag;		
B2	Se notează posesia faptică în favoarea lui 1) BLEDEA NIȚA	A1
Act Normativ nr. Legea nr. 7, din 13/03/1996 emis de Parlamentul României;		
B3	Intabulare, drept de PROPRIETATE, dobandit prin Lege, cota actuala 1/1 1) BLEDEA NIȚA	A1.1, A1.2, A1.3

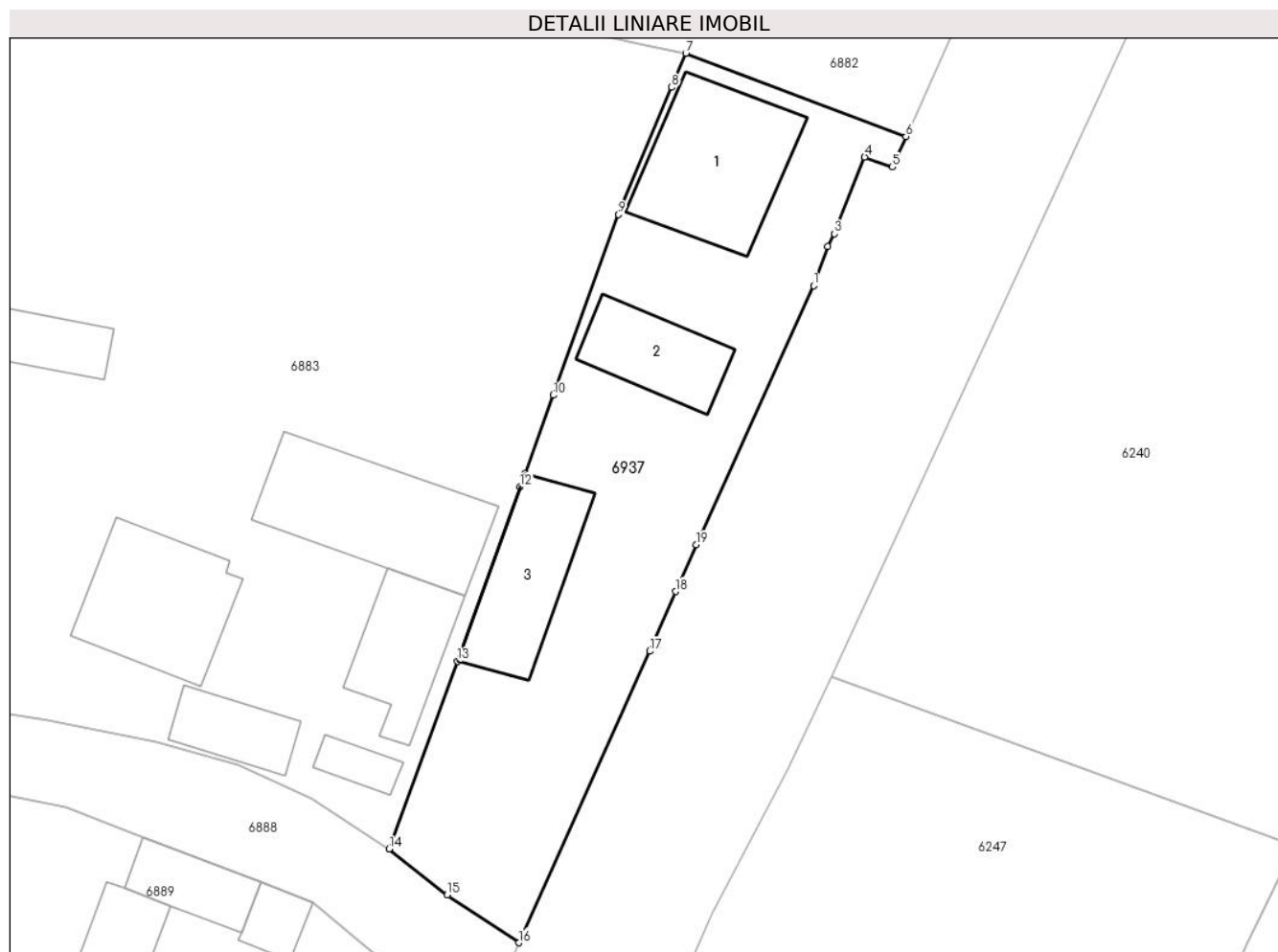
**C. Partea III. SARCINI .**

Inscrieri privind dezmembramintele dreptului de proprietate, drepturi reale de garanție și sarcini	Referințe
NU SUNT	

### Teren

Nr cadastral	Suprafața (mp)*	Observații / Referințe
	968	parte din nr. topo 2267/3

\* Suprafața este determinată în planul de proiecție Stereo 70.



### Date referitoare la teren

Crt	Categorie folosință	Intravilan	Suprafața (mp)	Tarla	Parcelă	Nr. topo	Observații / Referințe
1	curți constructii	DA	968	-	-	-	

### Date referitoare la construcții

Crt	Număr	Destinație construcție	Supraf. (mp)	Situație juridică	Observații / Referințe
A1.1		construcții de locuințe	117	Cu acte	Nr. niveluri:2; S. construita la sol:117 mp; S. construita desfasurata:216 mp; Casa de locuit, D+P
A1.2		construcții anexa	60	Cu acte	Nr. niveluri:1; S. construita la sol:60 mp; S. construita desfasurata:60 mp; Anexă gospodărească, P
A1.3		construcții anexa	86	Cu acte	Nr. niveluri:1; S. construita la sol:86 mp; S. construita desfasurata:86 mp; Anexă gospodărească, P

### Lungime Segmente

1) Valorile lungimilor segmentelor sunt obținute din proiecție în plan.

Punct început	X / Y	Punct sfârșit	X / Y	Lungime segment (** (m)
1	418.831,866 701.241,667	2	418.832,965 701.244,668	3.196

Punct început	X / Y	Punct sfârşit	X / Y	Lungime segment (** (m)
2	418.832,965 701.244,668	3	418.833,484 701.245,662	1.121
3	418.833,484 701.245,662	4	418.835,807 701.251,561	6.34
4	418.835,807 701.251,561	5	418.837,94 701.250,79	2.268
5	418.837,94 701.250,79	6	418.838,994 701.253,145	2.58
6	418.838,994 701.253,145	7	418.822,027 701.259,56	18.139
7	418.822,027 701.259,56	8	418.820,932 701.256,94	2.84
8	418.820,932 701.256,94	9	418.816,835 701.247,134	10.627
9	418.816,835 701.247,134	10	418.811,816 701.233,221	14.791
10	418.811,816 701.233,221	11	418.809,605 701.227,174	6.439
11	418.809,605 701.227,174	12	418.809,232 701.226,156	1.084
12	418.809,232 701.226,156	13	418.804,434 701.212,733	14.255
13	418.804,434 701.212,733	14	418.799,169 701.198,283	15.379
14	418.799,169 701.198,283	15	418.803,625 701.194,728	5.7
15	418.803,625 701.194,728	16	418.809,15 701.191,051	6.637
16	418.809,15 701.191,051	17	418.819,251 701.213,505	24.621
17	418.819,251 701.213,505	18	418.821,235 701.218,1	5.005
18	418.821,235 701.218,1	19	418.822,812 701.221,699	3.929
19	418.822,812 701.221,699	1	418.831,866 701.241,667	21.925

\*\* Lungimile segmentelor sunt determinate în planul de proiecţie Stereo 70 şi sunt rotunjite la 1 milimetru.

\*\*\* Distanţa dintre puncte este formată din segmente cumulate ce sunt mai mici decât valoarea 1 milimetru.



**DATE DESPRE IMOBILUL NR. 6938**

Oficiul de Cadastru și Publicitate Imobiliară MARAMURES  
Biroul de Cadastru și Publicitate Imobiliară Sighetu Marmatiei

**A. Partea I. Descrierea imobilului**

TEREN Intravilan

Nr. CF vechi:496, 1002, 922

Adresa: Loc. Sat-Sugatag, Nr. 2C, Jud. Maramures

Nr. Crt	Nr cadastral Nr. topografic	Suprafața* (mp)	Observații / Referințe
A1		2.409	Sector cadastral:17 Teren neimprejmuit; parte din nr. topo:2289/a, 2289/b, 2290

**Construcții**

Crt	Nr cadastral Nr. topografic	Adresa	Observații / Referințe
A1.1		Loc. Sat-Sugatag, Nr. 2C, Jud. Maramures	Nr. niveluri:2; S. construita la sol:172 mp; S. construita desfasurata:309 mp; Casa de locuit, P+M
A1.2		Loc. Sat-Sugatag, Nr. 2C, Jud. Maramures	Nr. niveluri:1; S. construita la sol:48 mp; S. construita desfasurata:48 mp; Construcție anexa, P

**B. Partea II. Proprietari și acte**

Inscrieri privitoare la dreptul de proprietate și alte drepturi reale		Referințe
<b>6938 / 01/09/2024</b>		
Act Normativ nr. Legea nr. 7, din 13/03/1996 emis de Parlamentul României;		
B1	Intabulare, drept de PROPRIETATE, dobandit prin Lege, cota actuala 1/1 1) NEIDENTIFICAT NEIDENTIFICAT	A1
Act Administrativ nr. 4842, din 01/08/2024 emis de Primăria Ocna Șugatag;		
B2	Se notează posesia faptică în favoarea lui 1) SLEVENSCHI CRISTINA	A1
Act Normativ nr. Legea nr. 7, din 13/03/1996 emis de Parlamentul României;		
B3	Intabulare, drept de PROPRIETATE, dobandit prin Lege, cota actuala 1/1 1) SLEVENSCHI CRISTINA	A1.1, A1.2

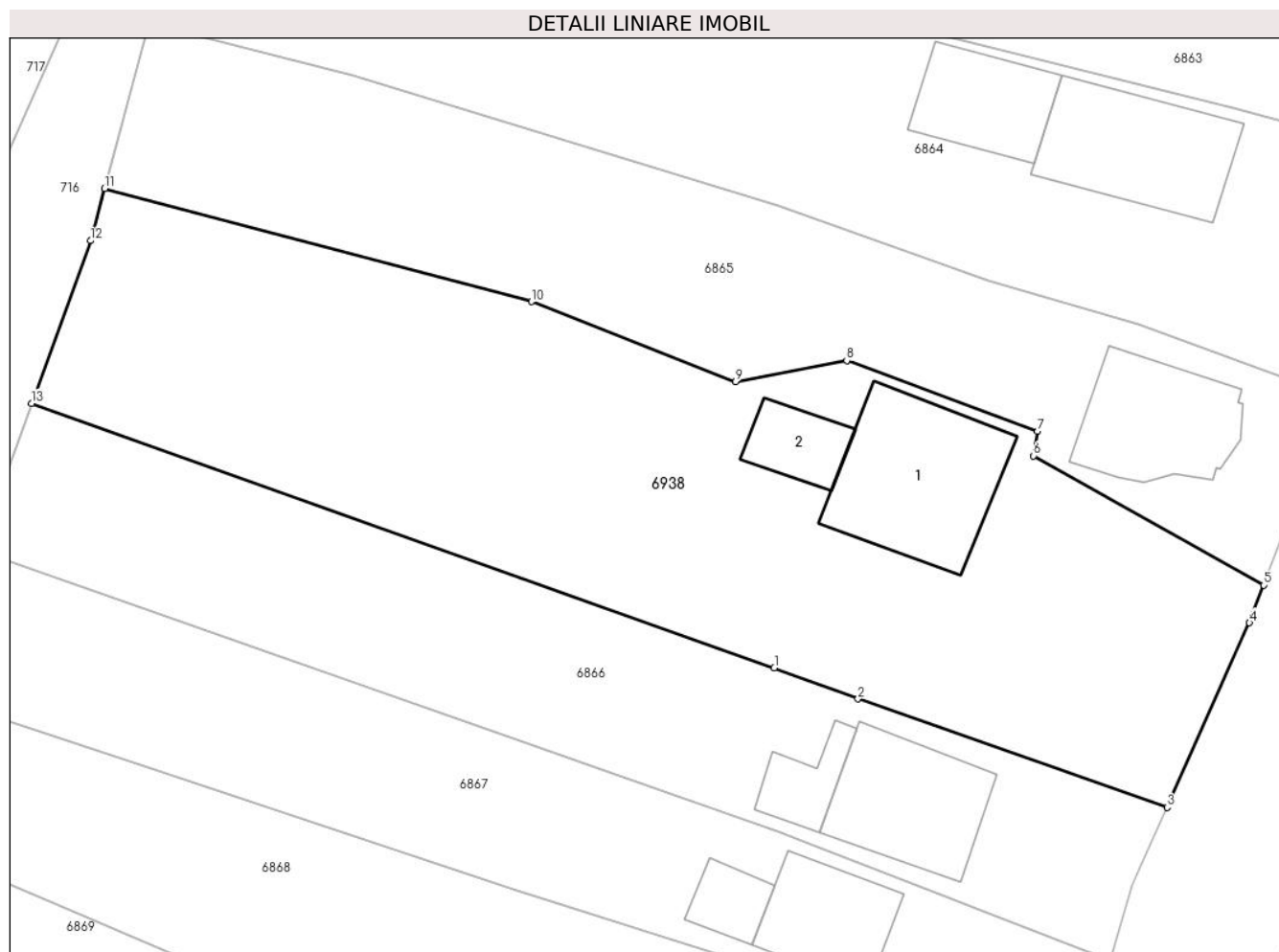
**C. Partea III. SARCINI .**

Inscrieri privind dezmembramintele dreptului de proprietate, drepturi reale de garanție și sarcini	Referințe
NU SUNT	

### Teren

Nr cadastral	Suprafața (mp)*	Observații / Referințe
	2.409	parte din nr. topo:2289/a, 2289/b, 2290

\* Suprafața este determinată în planul de proiecție Stereo 70.



### Date referitoare la teren

Crt	Categorie folosință	Intravilan	Suprafața (mp)	Tarla	Parcelă	Nr. topo	Observații / Referințe
1	curți constructii	DA	700	-	-	-	
2	faneata	DA	1.709	-	-	-	

### Date referitoare la construcții

Crt	Număr	Destinație construcție	Supraf. (mp)	Situație juridică	Observații / Referințe
A1.1		construcții de locuințe	172	Cu acte	Nr. niveluri:2; S. construita la sol:172 mp; S. construita desfasurata:309 mp; Casa de locuit, P+M
A1.2		construcții anexa	48	Cu acte	Nr. niveluri:1; S. construita la sol:48 mp; S. construita desfasurata:48 mp; Construcție anexa, P

### Lungime Segmente

1) Valorile lungimilor segmentelor sunt obținute din proiecție în plan.

Punct început	X / Y	Punct sfârșit	X / Y	Lungime segment (** (m)
1	418.901,371 701.477,913	2	418.908,588 701.475,234	7.698

Punct început	X / Y	Punct sfârşit	X / Y	Lungime segment (** (m)
2	418.908,588 701.475,234	3	418.935,235 701.465,886	28.239
3	418.935,235 701.465,886	4	418.942,356 701.481,798	17.433
4	418.942,356 701.481,798	5	418.943,582 701.485,05	3.475
5	418.943,582 701.485,05	6	418.923,72 701.496,184	22.77
6	418.923,72 701.496,184	7	418.924,081 701.498,302	2.149
7	418.924,081 701.498,302	8	418.907,622 701.504,397	17.551
8	418.907,622 701.504,397	9	418.898,034 701.502,588	9.757
9	418.898,034 701.502,588	10	418.880,431 701.509,473	18.902
10	418.880,431 701.509,473	11	418.843,629 701.519,219	38.071
11	418.843,629 701.519,219	12	418.842,411 701.514,723	4.658
12	418.842,411 701.514,723	13	418.837,327 701.500,717	14.9
13	418.837,327 701.500,717	1	418.901,371 701.477,913	67.983

\*\* Lungimile segmentelor sunt determinate în planul de proiecţie Stereo 70 şi sunt rotunjite la 1 milimetru.

\*\*\* Distanţa dintre puncte este formată din segmente cumulate ce sunt mai mici decât valoarea 1 milimetru.





**DATE DESPRE IMOBILUL NR. 6939**

Oficiul de Cadastru și Publicitate Imobiliară MARAMURES  
Biroul de Cadastru și Publicitate Imobiliară Sighetu Marmatiei

**A. Partea I. Descrierea imobilului**

TEREN Intravilan

Nr. CF vechi:934, 367

Adresa: Loc. Sat-Sugatag, Jud. Maramures

Nr. Crt	Nr cadastral Nr. topografic	Suprafața* (mp)	Observații / Referințe
A1		177	Sector cadastral:17 Teren neimprejmuit; Parte din nr.topo:2321/c, 2320

**B. Partea II. Proprietari și acte**

Inscrieri privitoare la dreptul de proprietate și alte drepturi reale		Referințe
<b>6939 / 01/09/2024</b>		
Act Normativ nr. Legea nr. 7, din 13/03/1996 emis de Parlamentul României;		
B1	Intabulare, drept de PROPRIETATE, dobandit prin Lege, cota actuala 1/1 1) NEIDENTIFICAT NEIDENTIFICAT	A1
B2	se noteaza mențiunea „proprietar neidentificat,, în baza art.13 alin. 15 din Legea 7/1996	A1

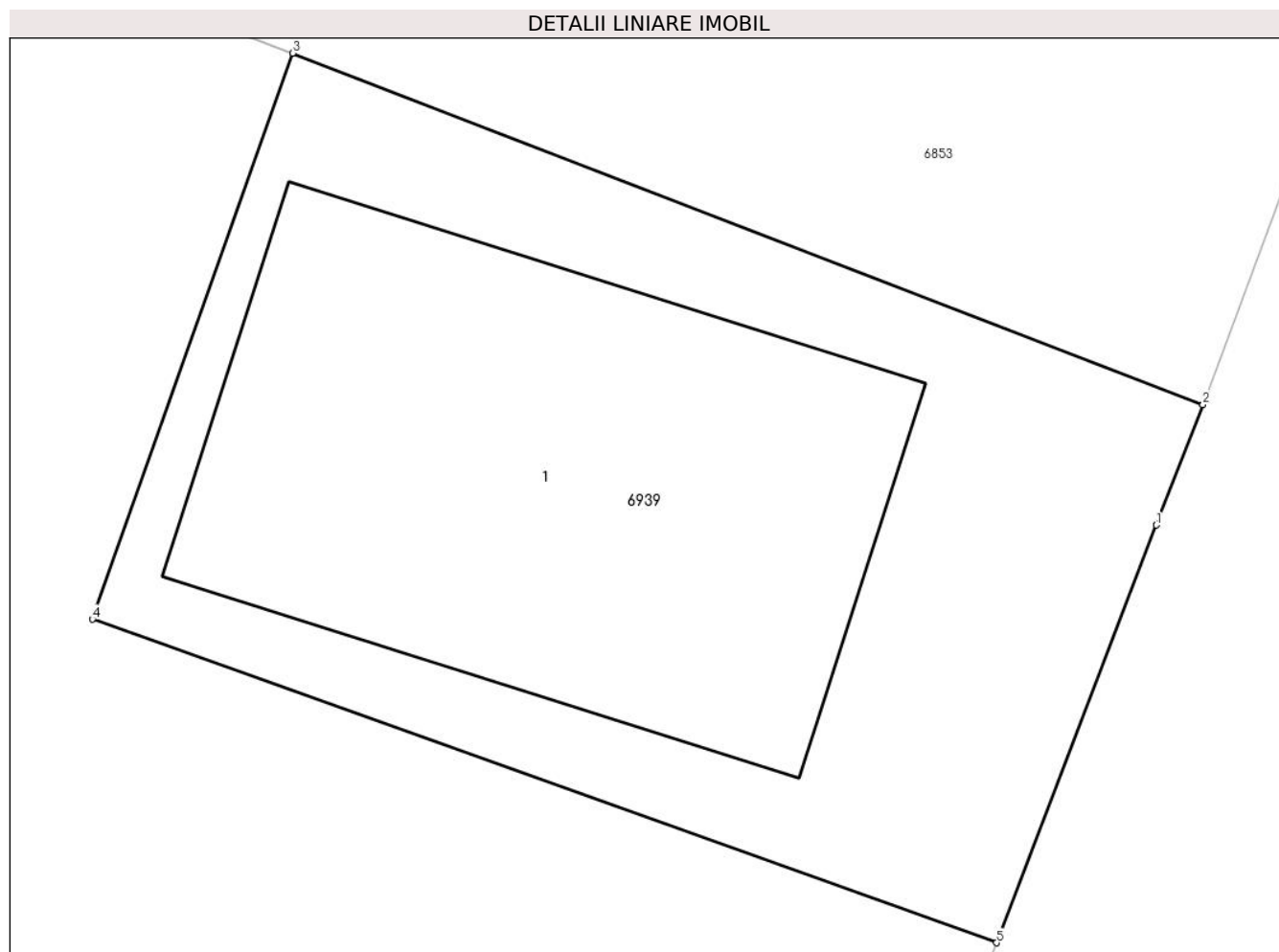
**C. Partea III. SARCINI .**

Inscrieri privind dezmembramintele dreptului de proprietate, drepturi reale de garanție și sarcini	Referințe
NU SUNT	

### Teren

Nr cadastral	Suprafața (mp)*	Observații / Referințe
	177	Parte din nr.topo:2321/c, 2320

\* Suprafața este determinată în planul de proiecție Stereo 70.



### Date referitoare la teren

Crt	Categorie folosință	Intra vilan	Suprafața (mp)	Tarla	Parcelă	Nr. topo	Observații / Referințe
1	curți constructii	DA	177	-	-	-	

### Date referitoare la construcții

Crt	Număr	Destinație construcție	Supraf. (mp)	Situație juridică	Observații / Referințe
A1.1		construcții de locuințe	86	Fara acte	Nr. niveluri:1; S. construita la sol:86 mp; S. construita desfasurata:86 mp; Casa de locuit, p

### Lungime Segmente

1) Valorile lungimilor segmentelor sunt obținute din proiecție în plan.

Punct început	X / Y	Punct sfârșit	X / Y	Lungime segment (** (m)
1	419.003,649 701.631,073	2	419.004,476 701.633,2	2.282
2	419.004,476 701.633,2	3	418.988,399 701.639,397	17.23
3	418.988,399 701.639,397	4	418.984,864 701.629,409	10.595

Punct început	X / Y	Punct sfârșit	X / Y	Lungime segment (** (m)
4	418.984,864 701.629,409	5	419.000,83 701.623,702	16.955
5	419.000,83 701.623,702	1	419.003,649 701.631,073	7.892

\*\* Lungimile segmentelor sunt determinate în planul de proiecție Stereo 70 și sunt rotunjite la 1 milimetru.

\*\*\* Distanța dintre puncte este formată din segmente cumulate ce sunt mai mici decât valoarea 1 milimetru.

