

**DATE DESPRE IMOBILUL NR. 7299**

Oficiul de Cadastru și Publicitate Imobiliară MARAMURES
Biroul de Cadastru și Publicitate Imobiliară Sighetu Marmatiei

A. Partea I. Descrierea imobilului

TEREN Intravilan

Adresa: Loc. Sat-Şugatag, Jud. Maramures, Strada lui Marinca

Nr. Crt	Nr cadastral Nr. topografic	Suprafaţa* (mp)	Observații / Referințe
A1	54964	2.327	Sector cadastral:22 Teren neimprejmuit;

B. Partea II. Proprietari și acte

Inscrieri privitoare la dreptul de proprietate și alte drepturi reale	Referințe
7299 / 01/08/2024	
Act Administrativ nr. Hotărârea nr.43, din 10/12/2020 emis de Consiliul Local al Comunei Ocna Şugatag (Hotărârea nr. 934, din 29.08.2002 emisă de Guvernul Romaniei);	
B1	A1
Intabulare, drept de PROPRIETATEcu titlu de drept aplicarea Legii nr. 213/1998, dobandit prin Lege, cota actuala 1/1, cota initiala 1/1	
1) COMUNA OCNA ŞUGATAG , CIF:3694535, DOMENIUL PUBLIC	
<i>OBSERVATII: Poziție transcrisă din Cf nr. 54964 Ocna Şugatag, înscrisă sub încheierea nr. 23323/16.12.2020</i>	

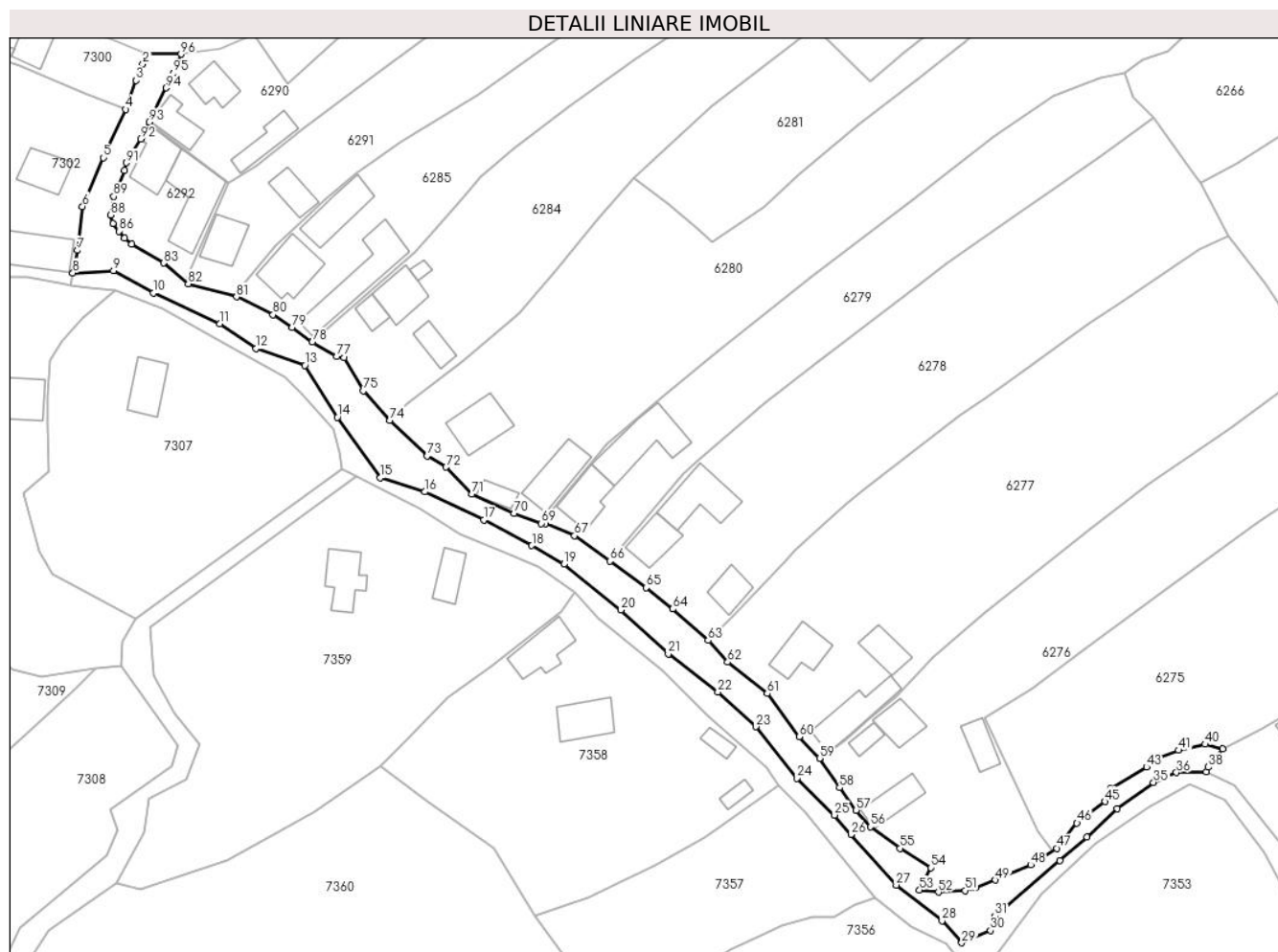
C. Partea III. SARCINI .

Inscrieri privind dezmembramintele dreptului de proprietate, drepturi reale de garanție și sarcini	Referințe
NU SUNT	

Teren

Nr cadastral	Suprafața (mp)*	Observații / Referințe
54964	2.327	

* Suprafața este determinată în planul de proiecție Stereo 70.



Date referitoare la teren

Crt	Categorie folosință	Intra vilan	Suprafața (mp)	Tarla	Parcelă	Nr. topo	Observații / Referințe
1	drum	DA	2.327	-	-	-	

Lungime Segmente

1) Valorile lungimilor segmentelor sunt obținute din proiecție în plan.

Punct început	X / Y	Punct sfârșit	X / Y	Lungime segment
1	418.536,238 700.924,805	2	418.535,529 700.922,389	2.518
4	418.531,64 700.912,232	5	418.526,617 700.901,419	11.923
7	418.520,862 700.880,623	8	418.519,843 700.875,568	5.157
10	418.537,94 700.871,067	11	418.552,82 700.864,216	16.381
13	418.571,821 700.854,882	14	418.579,139 700.843,209	13.777
16	418.598,695 700.826,51	17	418.611,986 700.820,251	14.691
2	418.535,529 700.922,389	3	418.534,021 700.918,716	3.971
5	418.526,617 700.901,419	6	418.521,983 700.890,473	11.886
8	418.519,843 700.875,568	9	418.528,982 700.876,061	9.152
11	418.552,82 700.864,216	12	418.560,944 700.858,655	9.845
14	418.579,139 700.843,209	15	418.588,815 700.829,694	16.622
17	418.611,986 700.820,251	18	418.622,737 700.814,47	12.207
3	418.534,021 700.918,716	4	418.531,64 700.912,232	6.907
6	418.521,983 700.890,473	7	418.520,862 700.880,623	9.914
9	418.528,982 700.876,061	10	418.537,94 700.871,067	10.256
12	418.560,944 700.858,655	13	418.571,821 700.854,882	11.513
15	418.588,815 700.829,694	16	418.598,695 700.826,51	10.38
18	418.622,737 700.814,47	19	418.629,936 700.810,289	8.325

Punct început	X / Y	Punct sfârșit	X / Y	Lungime segment	Punct început	X / Y	Punct sfârșit	X / Y	Lungime segment	Punct început	X / Y	Punct sfârșit	X / Y	Lungime segment
19	418.629,936 700.810,289	20	418.642,76 700.800,043	16.414	20	418.642,76 700.800,043	21	418.653,361 700.790,202	14.465	21	418.653,361 700.790,202	22	418.664,493 700.781,658	14.033
22	418.664,493 700.781,658	23	418.672,988 700.773,908	11.499	23	418.672,988 700.773,908	24	418.682,157 700.762,347	14.756	24	418.682,157 700.762,347	25	418.690,646 700.754,102	11.834
25	418.690,646 700.754,102	26	418.694,309 700.749,738	5.698	26	418.694,309 700.749,738	27	418.704,448 700.738,407	15.205	27	418.704,448 700.738,407	28	418.714,769 700.730,432	13.043
28	418.714,769 700.730,432	29	418.719,159 700.725,48	6.618	29	418.719,159 700.725,48	30	418.725,657 700.728,192	7.041	30	418.725,657 700.728,192	31	418.726,639 700.731,474	3.426
31	418.726,639 700.731,474	32	418.741,211 700.743,862	19.126	32	418.741,211 700.743,862	33	418.747,237 700.749,171	8.031	33	418.747,237 700.749,171	34	418.753,968 700.755,528	9.258
34	418.753,968 700.755,528	35	418.762,148 700.761,421	10.082	35	418.762,148 700.761,421	36	418.767,318 700.763,628	5.621	36	418.767,318 700.763,628	37	418.773,991 700.763,822	6.676
37	418.773,991 700.763,822	38	418.774,464 700.764,862	1.143	38	418.774,464 700.764,862	39	418.777,61 700.768,897	5.116	39	418.777,61 700.768,897	40	418.773,747 700.769,955	4.005
40	418.773,747 700.769,955	41	418.767,808 700.768,637	6.083	41	418.767,808 700.768,637	42	418.762,645 700.766,635	5.538	42	418.762,645 700.766,635	43	418.760,61 700.764,826	2.723
43	418.760,61 700.764,826	44	418.752,55 700.759,974	9.408	44	418.752,55 700.759,974	45	418.751,336 700.757,136	3.087	45	418.751,336 700.757,136	46	418.744,991 700.752,335	7.957
46	418.744,991 700.752,335	47	418.740,479 700.746,666	7.245	47	418.740,479 700.746,666	48	418.734,648 700.742,908	6.937	48	418.734,648 700.742,908	49	418.726,701 700.739,526	8.637
49	418.726,701 700.739,526	50	418.722,293 700.737,765	4.747	50	418.722,293 700.737,765	51	418.719,902 700.737,168	2.464	51	418.719,902 700.737,168	52	418.713,924 700.736,809	5.989
52	418.713,924 700.736,809	53	418.709,699 700.737,284	4.252	53	418.709,699 700.737,284	54	418.712,273 700.742,281	5.621	54	418.712,273 700.742,281	55	418.705,334 700.746,634	8.191
55	418.705,334 700.746,634	56	418.698,687 700.751,483	8.228	56	418.698,687 700.751,483	57	418.695,507 700.755,19	4.884	57	418.695,507 700.755,19	58	418.691,741 700.760,21	6.276
58	418.691,741 700.760,21	59	418.687,271 700.766,829	7.987	59	418.687,271 700.766,829	60	418.682,703 700.771,621	6.62	60	418.682,703 700.771,621	61	418.675,524 700.781,325	12.071
61	418.675,524 700.781,325	62	418.666,655 700.788,358	11.319	62	418.666,655 700.788,358	63	418.662,276 700.793,224	6.546	63	418.662,276 700.793,224	64	418.654,352 700.800,279	10.61
64	418.654,352 700.800,279	65	418.648,446 700.805,046	7.59	65	418.648,446 700.805,046	66	418.640,282 700.811,005	10.107	66	418.640,282 700.811,005	67	418.632,314 700.816,675	9.779
67	418.632,314 700.816,675	68	418.625,757 700.819,442	7.117	68	418.625,757 700.819,442	69	418.624,886 700.819,437	0.871	69	418.624,886 700.819,437	70	418.618,773 700.821,67	6.508
70	418.618,773 700.821,67	71	418.609,37 700.826,009	10.356	71	418.609,37 700.826,009	72	418.603,536 700.832,078	8.418	72	418.603,536 700.832,078	73	418.599,304 700.834,597	4.925
73	418.599,304 700.834,597	74	418.590,853 700.842,56	11.612	74	418.590,853 700.842,56	75	418.584,996 700.849,139	8.808	75	418.584,996 700.849,139	76	418.580,681 700.856,566	8.59
76	418.580,681 700.856,566	77	418.578,976 700.856,837	1.726	77	418.578,976 700.856,837	78	418.573,488 700.860,062	6.365	78	418.573,488 700.860,062	79	418.569,0 700.863,394	5.59
79	418.569,0 700.863,394	80	418.564,744 700.866,215	5.106	80	418.564,744 700.866,215	81	418.556,516 700.870,225	9.153	81	418.556,516 700.870,225	82	418.545,689 700.873,125	11.209
82	418.545,689 700.873,125	83	418.540,134 700.877,785	7.251	83	418.540,134 700.877,785	84	418.532,966 700.881,98	8.305	84	418.532,966 700.881,98	85	418.531,439 700.883,392	2.08
85	418.531,439 700.883,392	86	418.530,125 700.884,918	2.014	86	418.530,125 700.884,918	87	418.528,773 700.886,576	2.139	87	418.528,773 700.886,576	88	418.528,305 700.888,559	2.037
88	418.528,305 700.888,559	89	418.528,981 700.892,698	4.194	89	418.528,981 700.892,698	90	418.531,365 700.898,582	6.349	90	418.531,365 700.898,582	91	418.531,88 700.900,244	1.74
91	418.531,88 700.900,244	92	418.535,011 700.905,543	6.155	92	418.535,011 700.905,543	93	418.536,889 700.909,421	4.309	93	418.536,889 700.909,421	94	418.540,775 700.917,042	8.555
94	418.540,775 700.917,042	95	418.542,417 700.920,327	3.673	95	418.542,417 700.920,327	96	418.544,074 700.924,581	4.565	96	418.544,074 700.924,581	1	418.536,238 700.924,805	7.839

** Lungimile segmentelor sunt determinate în planul de proiecție Stereo 70 și sunt rotunjite la 1 milimetru.

*** Distanța dintre puncte este formată din segmente cumulate ce sunt mai mici decât valoarea 1 milimetru.

**DATE DESPRE IMOBILUL NR. 7300**

Oficiul de Cadastru și Publicitate Imobiliară MARAMURES
Biroul de Cadastru și Publicitate Imobiliară Sighetu Marmatiei

A. Partea I. Descrierea imobilului

TEREN Intravilan

Nr. CF vechi:1281

Adresa: Loc. Sat-Sugatag, Nr. 374, Jud. Maramures

Nr. Crt	Nr cadastral Nr. topografic	Suprafața* (mp)	Observații / Referințe
A1		678	Sector cadastral:22 Teren imprejmuit; parte din nr. topo. 133

Construcții

Crt	Nr cadastral Nr. topografic	Adresa	Observații / Referințe
A1.1		Loc. Sat-Sugatag, Nr. 374, Jud. Maramures	Nr. niveluri:2; S. construita la sol:75 mp; Casă de locuit, P+1, suprafața desfășurată de 150 mp.
A1.2		Loc. Sat-Sugatag, Nr. 374, Jud. Maramures	Nr. niveluri:1; S. construita la sol:30 mp; Anexă, suprafața desfășurată 30 mp.

B. Partea II. Proprietari și acte

Inscrieri privitoare la dreptul de proprietate și alte drepturi reale		Referințe
7300 / 01/08/2024		
Act Normativ nr. Legea 7, din 13/03/1996 emis de Parlamentul României;		
B1	Intabulare, drept de PROPRIETATE, dobândit prin Lege, cota actuala 1/1 1) NEIDENTIFICAT NEIDENTIFICAT	A1
Act Administrativ nr. Adeverința nr. 5101, din 01/08/2024 emis de Primăria Ocna Șugatag;		
B2	Se notează posesia faptică în favoarea lui 1) BOCOCI GHEORGHE	A1
Act Normativ nr. Legea 7, din 13/03/1996 emis de Parlamentul României;		
B3	Intabulare, drept de PROPRIETATE, dobândit prin Lege, cota actuala 1/1 1) BOCOCI GHEORGHE	A1.1, A1.2

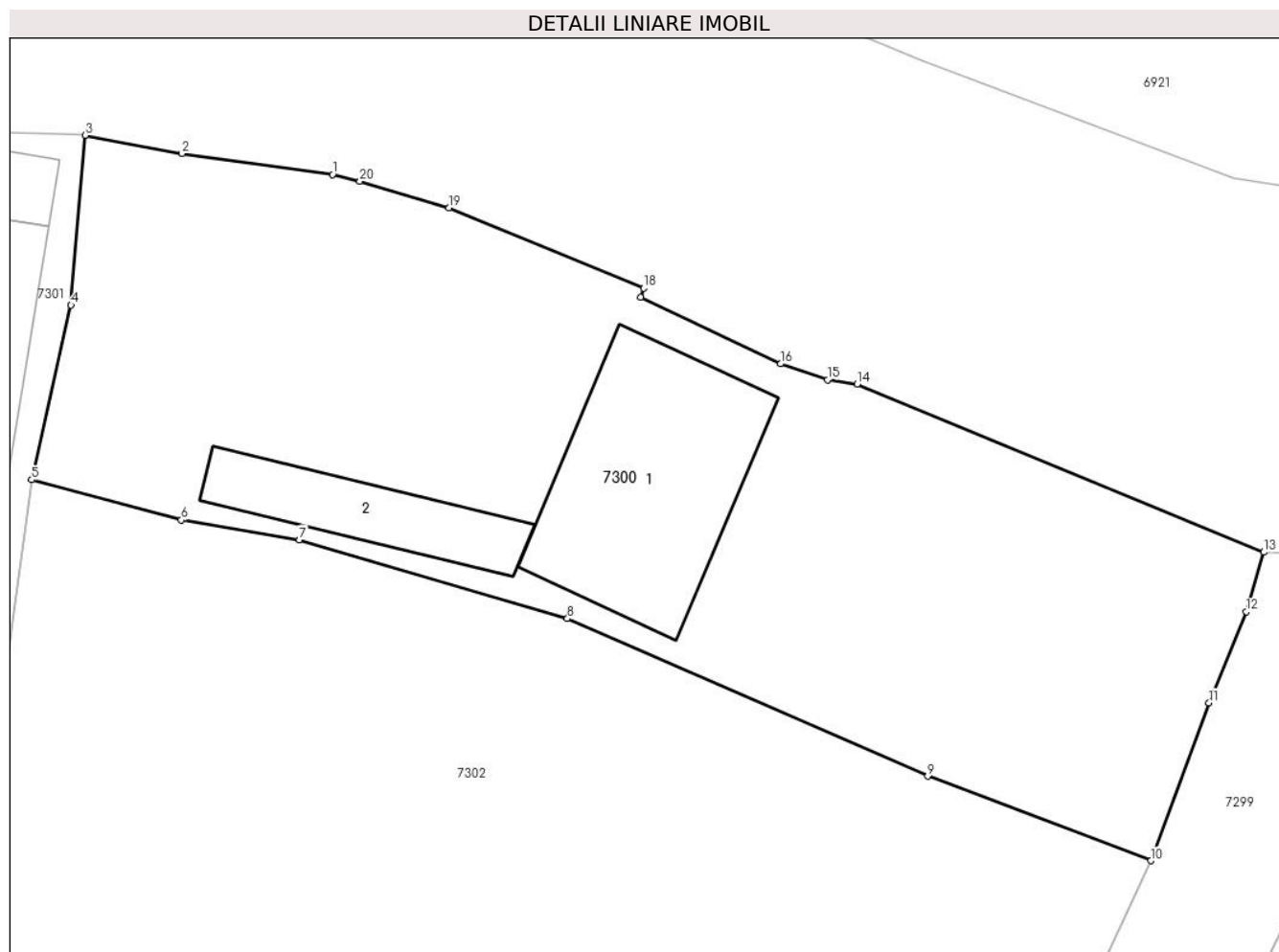
C. Partea III. SARCINI .

Inscrieri privind dezmembramintele dreptului de proprietate, drepturi reale de garanție și sarcini	Referințe
NU SUNT	

Teren

Nr cadastral	Suprafața (mp)*	Observații / Referințe
	678	parte din nr. topo. 133

* Suprafața este determinată în planul de proiecție Stereo 70.



Date referitoare la teren

Crt	Categorie folosință	Intravilan	Suprafața (mp)	Tarla	Parcelă	Nr. topo	Observații / Referințe
1	curți constructii	DA	678	-	-	-	

Date referitoare la construcții

Crt	Număr	Destinație construcție	Supraf. (mp)	Situație juridică	Observații / Referințe
A1.1		construcții de locuințe	75	Cu acte	Nr. niveluri:2; S. construita la sol:75 mp; Casă de locuit, P+1, suprafața desfășurată de 150 mp.
A1.2		construcții anexa	30	Cu acte	Nr. niveluri:1; S. construita la sol:30 mp; Anexă, suprafața desfășurată 30 mp.

Lungime Segmente

1) Valorile lungimilor segmentelor sunt obținute din proiecție în plan.

Punct început	X / Y	Punct sfârșit	X / Y	Lungime segment (** (m)
1	418.498,555 700.940,081	2	418.492,457 700.940,925	6.156
2	418.492,457 700.940,925	3	418.488,535 700.941,662	3.991

Punct început	X / Y	Punct sfârșit	X / Y	Lungime segment (** (m)
3	418.488,535 700.941,662	4	418.487,967 700.934,794	6.891
4	418.487,967 700.934,794	5	418.486,372 700.927,73	7.242
5	418.486,372 700.927,73	6	418.492,431 700.926,101	6.274
6	418.492,431 700.926,101	7	418.497,214 700.925,307	4.848
7	418.497,214 700.925,307	8	418.508,056 700.922,118	11.301
8	418.508,056 700.922,118	9	418.522,636 700.915,744	15.912
9	418.522,636 700.915,744	10	418.531,676 700.912,329	9.664
10	418.531,676 700.912,329	11	418.534,021 700.918,716	6.804
11	418.534,021 700.918,716	12	418.535,529 700.922,389	3.971
12	418.535,529 700.922,389	13	418.536,238 700.924,805	2.518
13	418.536,238 700.924,805	14	418.519,779 700.931,599	17.806
14	418.519,779 700.931,599	15	418.518,586 700.931,78	1.207
15	418.518,586 700.931,78	16	418.516,68 700.932,421	2.011
16	418.516,68 700.932,421	17	418.511,016 700.935,103	6.267
17	418.511,016 700.935,103	18	418.511,139 700.935,481	0.398
18	418.511,139 700.935,481	19	418.503,272 700.938,736	8.514
19	418.503,272 700.938,736	20	418.499,66 700.939,802	3.766
20	418.499,66 700.939,802	1	418.498,555 700.940,081	1.14

** Lungimile segmentelor sunt determinate în planul de proiecție Stereo 70 și sunt rotunjite la 1 milimetru.

*** Distanța dintre puncte este formată din segmente cumulate ce sunt mai mici decât valoarea 1 milimetru.

**DATE DESPRE IMOBILUL NR. 7301**

Oficiul de Cadastru și Publicitate Imobiliară MARAMURES
Biroul de Cadastru și Publicitate Imobiliară Sighetu Marmatiei

A. Partea I. Descrierea imobilului

TEREN Intravilan

Nr. CF vechi:1281

Adresa: Loc. Sat-Sugatag, Nr. 373, Jud. Maramures

Nr. Crt	Nr cadastral Nr. topografic	Suprafața* (mp)	Observații / Referințe
A1		715	Sector cadastral:22 Teren imprejmuit; Parte din nr. topo 133

Construcții

Crt	Nr cadastral Nr. topografic	Adresa	Observații / Referințe
A1.1		Loc. Sat-Sugatag, Nr. 373, Jud. Maramures	Nr. niveluri:3; S. construita la sol:125 mp; Casă de locuit, S+P+1, suprafața desfășurată de 259 mp.
A1.2		Loc. Sat-Sugatag, Nr. 372, Jud. Maramures	Nr. niveluri:1; S. construita la sol:9 mp; Anexă, P, suprafața desfășurată de 9 mp.
A1.3		Loc. Sat-Sugatag, Nr. 373, Jud. Maramures	Nr. niveluri:2; S. construita la sol:105 mp; Casă de locuit, P+M, suprafața desfășurată de 189 mp
A1.4		Loc. Sat-Sugatag, Nr. 373, Jud. Maramures	Nr. niveluri:1; S. construita la sol:81 mp; Anexă, P, suprafața desfășurată de 81 mp.

B. Partea II. Proprietari și acte

Inscrieri privitoare la dreptul de proprietate și alte drepturi reale		Referințe
7301 / 01/08/2024		
Act Normativ nr. Legea 7, din 13/03/1996 emis de Parlamentul României;		
B1	Intabulare, drept de PROPRIETATE, dobandit prin Lege, cota actuala 1/1 1) NEIDENTIFICAT NEIDENTIFICAT	A1
Act Administrativ nr. Adeverința nr. 5102, din 01/08/2024 emis de Primăria Ocna Șugatag;		
B2	Se notează posesia faptică în favoarea lui 1) BLEDEA VASILE	A1
Act Normativ nr. Legea 7, din 13/03/1996 emis de Parlamentul României;		
B3	Intabulare, drept de PROPRIETATE, dobandit prin Lege, cota actuala 1/1 1) BLEDEA VASILE	A1.1, A1.2, A1.3, A1.4

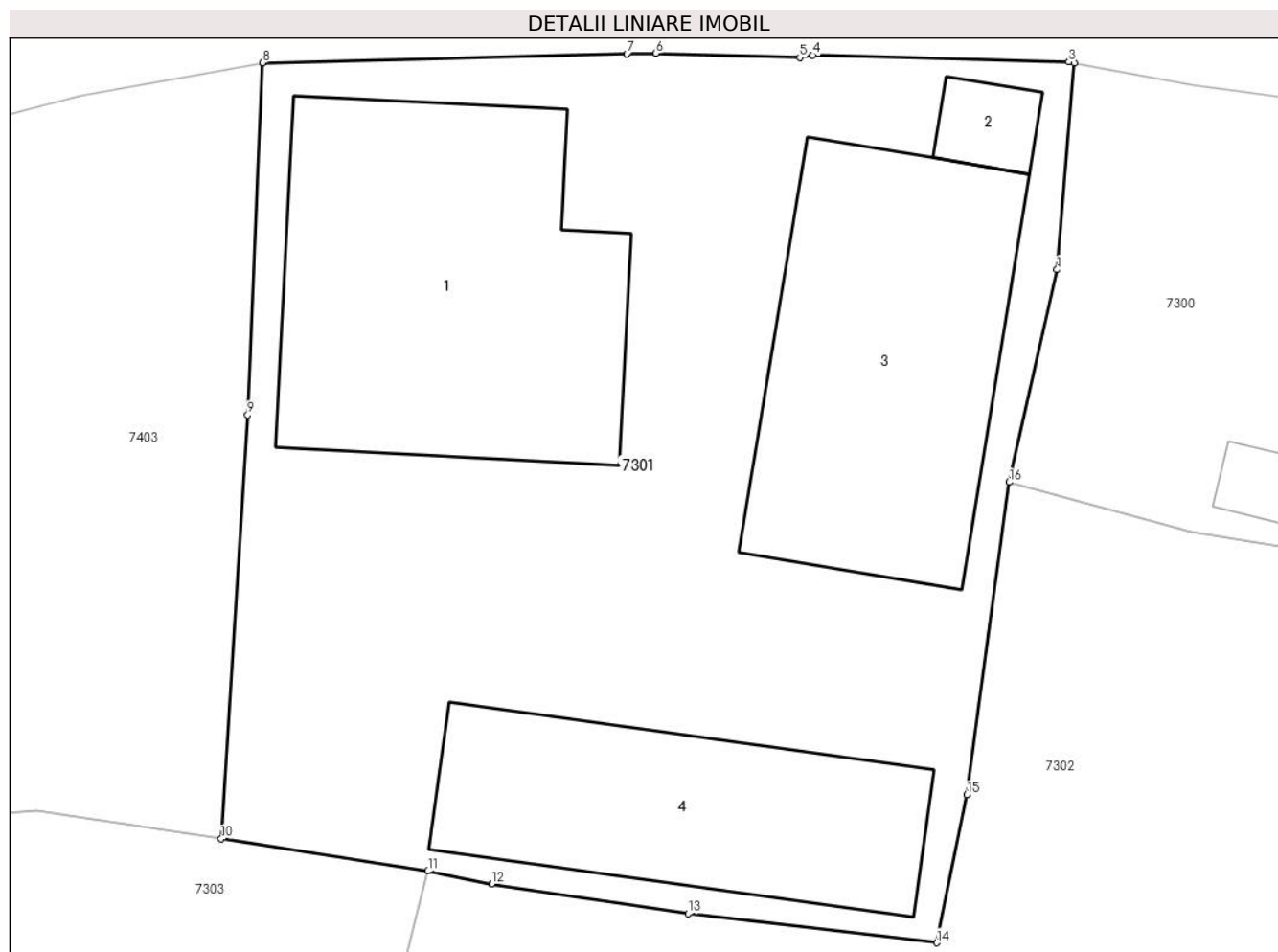
C. Partea III. SARCINI .

Inscrieri privind dezmembramintele dreptului de proprietate, drepturi reale de garanție și sarcini	Referințe
NU SUNT	

Teren

Nr cadastral	Suprafața (mp)*	Observații / Referințe
	715	Parte din nr. topo 133

* Suprafața este determinată în planul de proiecție Stereo 70.



Date referitoare la teren

Crt	Categorie folosință	Intra vilan	Suprafața (mp)	Tarla	Parcelă	Nr. topo	Observații / Referințe
1	curți constructii	DA	715	-	-	-	

Date referitoare la construcții

Crt	Număr	Destinație construcție	Supraf. (mp)	Situație juridică	Observații / Referințe
A1.1		construcții de locuințe	125	Cu acte	Nr. niveluri:3; S. construită la sol:125 mp; Casă de locuit, S+P+1, suprafața desfășurată de 259 mp.
A1.2		construcții anexa	9	Cu acte	Nr. niveluri:1; S. construită la sol:9 mp; Anexă, P, suprafața desfășurată de 9 mp.
A1.3		construcții de locuințe	105	Cu acte	Nr. niveluri:2; S. construită la sol:105 mp; Casă de locuit, P+M, suprafața desfășurată de 189 mp
A1.4		construcții anexa	81	Cu acte	Nr. niveluri:1; S. construită la sol:81 mp; Anexă, P, suprafața desfășurată de 81 mp.

Lungime Segmente

1) Valorile lungimilor segmentelor sunt obținute din proiecție în plan.

Punct început	X / Y	Punct sfârșit	X / Y	Lungime segment (** (m)
---------------	-------	---------------	-------	-------------------------

Punct început	X / Y	Punct sfârșit	X / Y	Lungime segment (** (m)
1	418.487,967 700.934,794	2	418.488,535 700.941,662	6.891
2	418.488,535 700.941,662	3	418.488,36 700.941,695	0.178
3	418.488,36 700.941,695	4	418.479,845 700.941,921	8.518
4	418.479,845 700.941,921	5	418.479,412 700.941,846	0.439
5	418.479,412 700.941,846	6	418.474,63 700.941,985	4.784
6	418.474,63 700.941,985	7	418.473,662 700.941,97	0.968
7	418.473,662 700.941,97	8	418.461,55 700.941,664	12.116
8	418.461,55 700.941,664	9	418.461,049 700.929,961	11.714
9	418.461,049 700.929,961	10	418.460,173 700.915,879	14.109
10	418.460,173 700.915,879	11	418.467,051 700.914,808	6.961
11	418.467,051 700.914,808	12	418.469,162 700.914,377	2.155
12	418.469,162 700.914,377	13	418.475,7 700.913,398	6.611
13	418.475,7 700.913,398	14	418.483,961 700.912,426	8.318
14	418.483,961 700.912,426	15	418.484,973 700.917,344	5.021
15	418.484,973 700.917,344	16	418.486,372 700.927,73	10.48
16	418.486,372 700.927,73	1	418.487,967 700.934,794	7.242

** Lungimile segmentelor sunt determinate în planul de proiecție Stereo 70 și sunt rotunjite la 1 milimetru.

*** Distanța dintre puncte este formată din segmente cumulate ce sunt mai mici decât valoarea 1 milimetru.



DATE DESPRE IMOBILUL NR. 7302

Oficiul de Cadastru și Publicitate Imobiliară MARAMURES
Biroul de Cadastru și Publicitate Imobiliară Sighetu Marmatiei

A. Partea I. Descrierea imobilului

Nr. CF vechi:1545, 1281
Nr. topografic:132/a

TEREN Necunoscut

Adresa: Loc. Sat-Sugatag, Nr. 376, Jud. Maramures

Nr. Crt	Nr cadastral Nr. topografic	Suprafața* (mp)	Observații / Referințe
A1		2.724	Sector cadastral:22 Teren imprejmuit; Parte din nr. topo 133

Construcții

Crt	Nr cadastral Nr. topografic	Adresa	Observații / Referințe
A1.1		Loc. Sat-Sugatag, Nr. 376, Jud. Maramures	Nr. niveluri:1; S. construita la sol:79 mp; Casă de locuit, P, suprafața desfășurată de 79 mp.
A1.2		Loc. Sat-Sugatag, Nr. 376, Jud. Maramures	Nr. niveluri:2; S. construita la sol:166 mp; Casă de locuit, P+M, suprafața desfășurată de 299 mp.
A1.3		Loc. Sat-Sugatag, Nr. 376, Jud. Maramures	Nr. niveluri:1; S. construita la sol:40 mp; Anexă, P, suprafața desfășurată de 40 mp

B. Partea II. Proprietari și acte

Inscrieri privitoare la dreptul de proprietate și alte drepturi reale		Referințe
7302 / 01/08/2024		
Act Normativ nr. Legea 7, din 13/03/1996 emis de Parlamentul României;		
B1	Intabulare, drept de PROPRIETATE, dobandit prin Lege, cota actuala 1/1 1) NEIDENTIFICAT NEIDENTIFICAT	A1
Act Administrativ nr. Adeverința nr. 5103, din 01/08/2024 emis de Primăria Ocna Șugatag;		
B2	Se notează posesia faptică în favoarea lui 1) BOLOHA IRINA-VOICHIȚA	A1
Act Normativ nr. Legea 7, din 13/03/1996 emis de Parlamentul României;		
B3	Intabulare, drept de PROPRIETATE, dobandit prin Lege, cota actuala 1/1 1) BOLOHA IRINA-VOICHIȚA	A1.1, A1.2, A1.3

C. Partea III. SARCINI .

Inscrieri privind dezmembramintele dreptului de proprietate, drepturi reale de garanție și sarcini	Referințe
NU SUNT	

Teren

Nr cadastral	Suprafața (mp)*	Observații / Referințe
	2.724	Parte din nr. topo 133

* Suprafața este determinată în planul de proiecție Stereo 70.



Date referitoare la teren

Crt	Categorie folosință	Intravilan	Suprafața (mp)	Tarla	Parcelă	Nr. topo	Observații / Referințe
1	curți constructii	DA	700	-	-	-	
2	faneata	NU	2.024	-	-	-	

Date referitoare la construcții

Crt	Număr	Destinație construcție	Supraf. (mp)	Situație juridică	Observații / Referințe
A1.1		construcții de locuințe	79	Cu acte	Nr. niveluri:1; S. construita la sol:79 mp; Casă de locuit, P, suprafața desfășurată de 79 mp.
A1.2		construcții de locuințe	166	Cu acte	Nr. niveluri:2; S. construita la sol:166 mp; Casă de locuit, P+M, suprafața desfășurată de 299 mp.
A1.3		construcții anexa	40	Cu acte	Nr. niveluri:1; S. construita la sol:40 mp; Anexă, P, suprafața desfășurată de 40 mp

Lungime Segmente

1) Valorile lungimilor segmentelor sunt obținute din proiecție în plan.

Punct început	X / Y	Punct sfârșit	X / Y	Lungime segment (** (m)
1	418.526,617 700.901,419	2	418.531,64 700.912,232	11.923

Punct început	X / Y	Punct sfârșit	X / Y	Lungime segment (** (m)
2	418.531,64 700.912,232	3	418.531,676 700.912,329	0.103

Punct început	X / Y	Punct sfârșit	X / Y	Lungime segment (** (m))
3	418.531,676 700.912,329	4	418.522,636 700.915,744	9.664
5	418.508,056 700.922,118	6	418.497,214 700.925,307	11.301
7	418.492,431 700.926,101	8	418.486,372 700.927,73	6.274
9	418.484,973 700.917,344	10	418.483,961 700.912,426	5.021
11	418.475,7 700.913,398	12	418.469,162 700.914,377	6.611
13	418.467,051 700.914,808	14	418.465,604 700.909,259	5.735
15	418.463,215 700.902,952	16	418.461,051 700.896,983	6.349
17	418.455,72 700.882,283	18	418.456,435 700.882,143	0.729
19	418.458,572 700.878,953	20	418.465,631 700.877,344	7.24
21	418.471,829 700.877,992	22	418.475,439 700.879,373	3.865
23	418.481,086 700.878,788	24	418.487,261 700.875,835	6.845
25	418.494,76 700.876,134	26	418.500,802 700.874,625	6.228
27	418.509,563 700.874,524	28	418.518,206 700.873,034	8.77
29	418.519,298 700.872,862	30	418.519,843 700.875,568	2.76
31	418.520,862 700.880,623	32	418.521,983 700.890,473	9.914

Punct început	X / Y	Punct sfârșit	X / Y	Lungime segment (** (m))
4	418.522,636 700.915,744	5	418.508,056 700.922,118	15.912
6	418.497,214 700.925,307	7	418.492,431 700.926,101	4.848
8	418.486,372 700.927,73	9	418.484,973 700.917,344	10.48
10	418.483,961 700.912,426	11	418.475,7 700.913,398	8.318
12	418.469,162 700.914,377	13	418.467,051 700.914,808	2.155
14	418.465,604 700.909,259	15	418.463,215 700.902,952	6.744
16	418.461,051 700.896,983	17	418.455,72 700.882,283	15.637
18	418.456,435 700.882,143	19	418.458,572 700.878,953	3.84
20	418.465,631 700.877,344	21	418.471,829 700.877,992	6.232
22	418.475,439 700.879,373	23	418.481,086 700.878,788	5.677
24	418.487,261 700.875,835	25	418.494,76 700.876,134	7.505
26	418.500,802 700.874,625	27	418.509,563 700.874,524	8.762
28	418.518,206 700.873,034	29	418.519,298 700.872,862	1.105
30	418.519,843 700.875,568	31	418.520,862 700.880,623	5.157
32	418.521,983 700.890,473	1	418.526,617 700.901,419	11.886

** Lungimile segmentelor sunt determinate în planul de proiecție Stereo 70 și sunt rotunjite la 1 milimetru.

*** Distanța dintre puncte este formată din segmente cumulate ce sunt mai mici decât valoarea 1 milimetru.

**DATE DESPRE IMOBILUL NR. 7303**

Oficiul de Cadastru și Publicitate Imobiliară MARAMURES
Biroul de Cadastru și Publicitate Imobiliară Sighetu Marmatiei

A. Partea I. Descrierea imobilului

TEREN Intravilan

Nr. CF vechi:55041

Adresa: Loc. Sat-Sugatag, Nr. 370, Jud. Maramures

Nr. Crt	Nr cadastral Nr. topografic	Suprafața* (mp)	Observații / Referințe
A1		628	Sector cadastral:22 Teren imprejmuit; parte din nr. topo. 132/b

Construcții

Crt	Nr cadastral Nr. topografic	Adresa	Observații / Referințe
A1.1		Loc. Sat-Sugatag, Nr. 370, Jud. Maramures	Nr. niveluri:1; S. construita la sol:82 mp; Casă de locuit, P, suprafața desfășurată de 82 mp.

B. Partea II. Proprietari și acte

Inscrieri privitoare la dreptul de proprietate și alte drepturi reale		Referințe
7303 / 01/08/2024		
Act Normativ nr. Legea 7, din 13/03/1996 emis de Parlamentul României;		
B1	Intabulare, drept de PROPRIETATE, dobandit prin Lege, cota actuala 1/1 1) NEIDENTIFICAT NEIDENTIFICAT	A1
Act Administrativ nr. Adeverința nr. 5104, din 01/08/2024 emis de Primăria Ocna Șugatag;		
B2	Se notează posesia faptică în favoarea lui 1) BOZAI PETRU	A1
Act Normativ nr. Legea 7, din 13/03/1996 emis de Parlamentul României;		
B3	Intabulare, drept de PROPRIETATE, dobandit prin Lege, cota actuala 1/1 1) BOZAI PETRU	A1.1

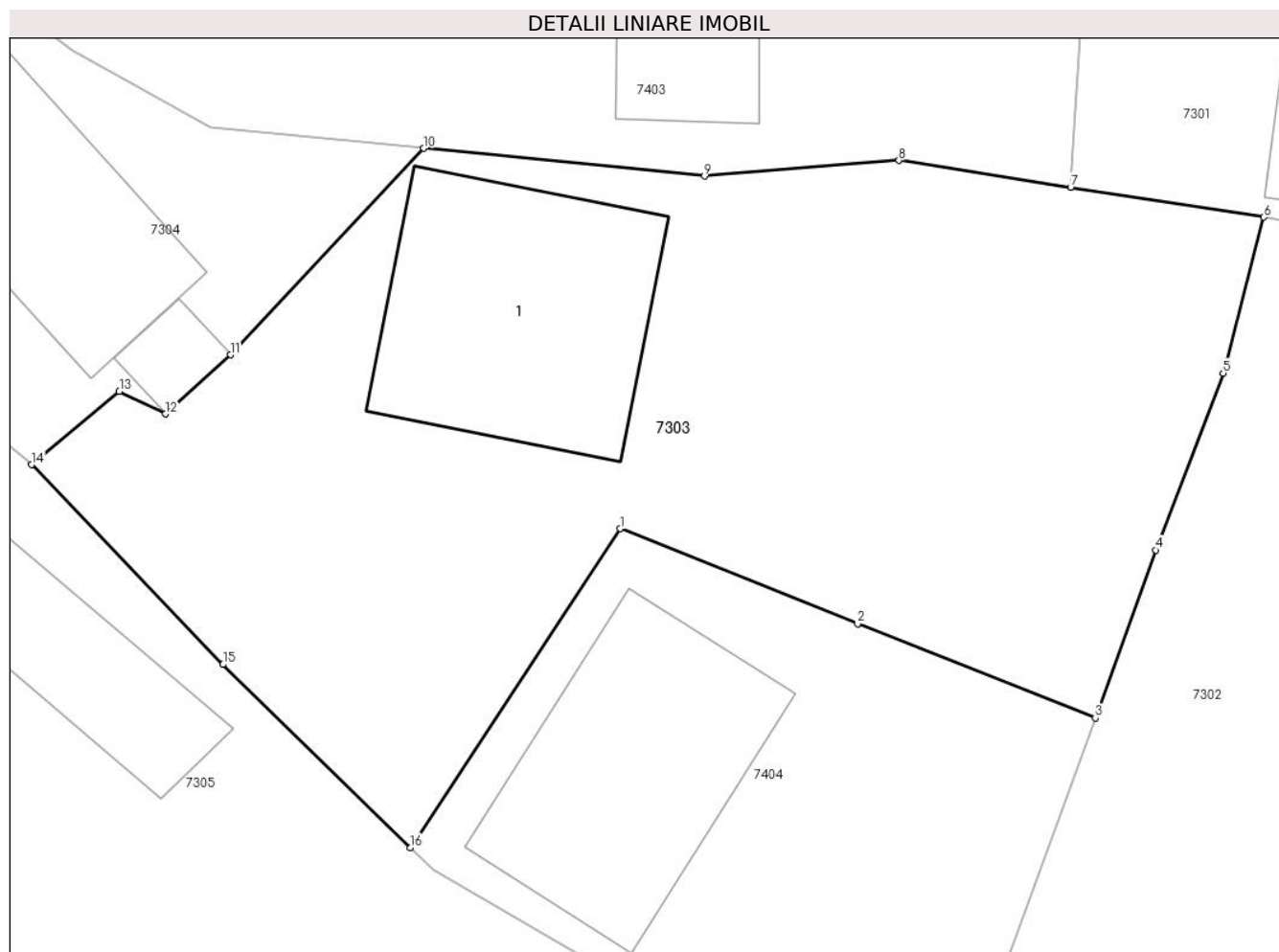
C. Partea III. SARCINI .

Inscrieri privind dezmembramintele dreptului de proprietate, drepturi reale de garanție și sarcini	Referințe
NU SUNT	

Teren

Nr cadastral	Suprafața (mp)*	Observații / Referințe
	628	parte din nr. topo. 132/b

* Suprafața este determinată în planul de proiecție Stereo 70.



Date referitoare la teren

Crt	Categorie folosință	Intravilan	Suprafața (mp)	Tarla	Parcelă	Nr. topo	Observații / Referințe
1	curți constructii	DA	628	-	-	-	

Date referitoare la construcții

Crt	Număr	Destinație construcție	Supraf. (mp)	Situație juridică	Observații / Referințe
A1.1		construcții de locuințe	82	Cu acte	Nr. niveluri:1; S. construită la sol:82 mp; Casă de locuit, P, suprafața desfășurată de 82 mp.

Lungime Segmente

1) Valorile lungimilor segmentelor sunt obținute din proiecție în plan.

Punct început	X / Y	Punct sfârșit	X / Y	Lungime segment (** (m)
1	418.444,122 700.903,724	2	418.452,582 700.900,332	9.115
2	418.452,582 700.900,332	3	418.461,051 700.896,983	9.107
3	418.461,051 700.896,983	4	418.463,215 700.902,952	6.349
4	418.463,215 700.902,952	5	418.465,604 700.909,259	6.744

Punct început	X / Y	Punct sfârșit	X / Y	Lungime segment (** (m)
5	418.465,604 700.909,259	6	418.467,051 700.914,808	5.735
6	418.467,051 700.914,808	7	418.460,173 700.915,879	6.961
7	418.460,173 700.915,879	8	418.454,057 700.916,832	6.19
8	418.454,057 700.916,832	9	418.447,128 700.916,274	6.951
9	418.447,128 700.916,274	10	418.437,133 700.917,261	10.044
10	418.437,133 700.917,261	11	418.430,239 700.909,908	10.079
11	418.430,239 700.909,908	12	418.427,923 700.907,801	3.131
12	418.427,923 700.907,801	13	418.426,284 700.908,606	1.826
13	418.426,284 700.908,606	14	418.423,159 700.905,998	4.07
14	418.423,159 700.905,998	15	418.429,977 700.898,885	9.853
15	418.429,977 700.898,885	16	418.436,644 700.892,366	9.324
16	418.436,644 700.892,366	1	418.444,122 700.903,724	13.599

** Lungimile segmentelor sunt determinate în planul de proiecție Stereo 70 și sunt rotunjite la 1 milimetru.

*** Distanța dintre puncte este formată din segmente cumulate ce sunt mai mici decât valoarea 1 milimetru.

**DATE DESPRE IMOBILUL NR. 7304**

Oficiul de Cadastru și Publicitate Imobiliară MARAMURES
Biroul de Cadastru și Publicitate Imobiliară Sighetu Marmatiei

A. Partea I. Descrierea imobilului

TEREN Intravilan

Adresa: Loc. Sat-Sugatag, Nr. 371, Jud. Maramures

Nr. Crt	Nr cadastral Nr. topografic	Suprafața* (mp)	Observații / Referințe
A1	55041	252	Sector cadastral:22 Teren imprejmuit; parte din nr. topo. 132/b

Construcții

Crt	Nr cadastral Nr. topografic	Adresa	Observații / Referințe
A1.1		Loc. Sat-Sugatag, Nr. 371, Jud. Maramures	Nr. niveluri:1; S. construita la sol:87 mp; S. construita desfasurata:87 mp; Casa de rugăciune, P, suprafața desfășurată de 87 mp.
A1.2		Loc. Sat-Sugatag, Nr. 371, Jud. Maramures	Nr. niveluri:1; S. construita la sol:9 mp; S. construita desfasurata:9 mp; Construcție anexă, P

B. Partea II. Proprietari și acte

Inscrieri privitoare la dreptul de proprietate și alte drepturi reale		Referințe
7304 / 01/08/2024		
Act Normativ nr. Legea 7, din 13/03/1996 emis de Parlamentul României;		
B1	Intabulare, drept de PROPRIETATE, dobandit prin Lege, cota actuala 1/1 1) NEIDENTIFICAT NEIDENTIFICAT	A1
Act Administrativ nr. Adeverința nr. 5105, din 01/08/2024 emis de Primăria Ocna Șugatag;		
B2	Se notează posesia faptică în favoarea lui 1) BISERICA CULTULUI BAPTIST, CIF:10434252	A1
Act Normativ nr. Legea 7, din 13/03/1996 emis de Parlamentul României;		
B3	Intabulare, drept de PROPRIETATE, dobandit prin Lege, cota actuala 1/1 1) BISERICA CULTULUI BAPTIST, CIF:10434252	A1.1, A1.2

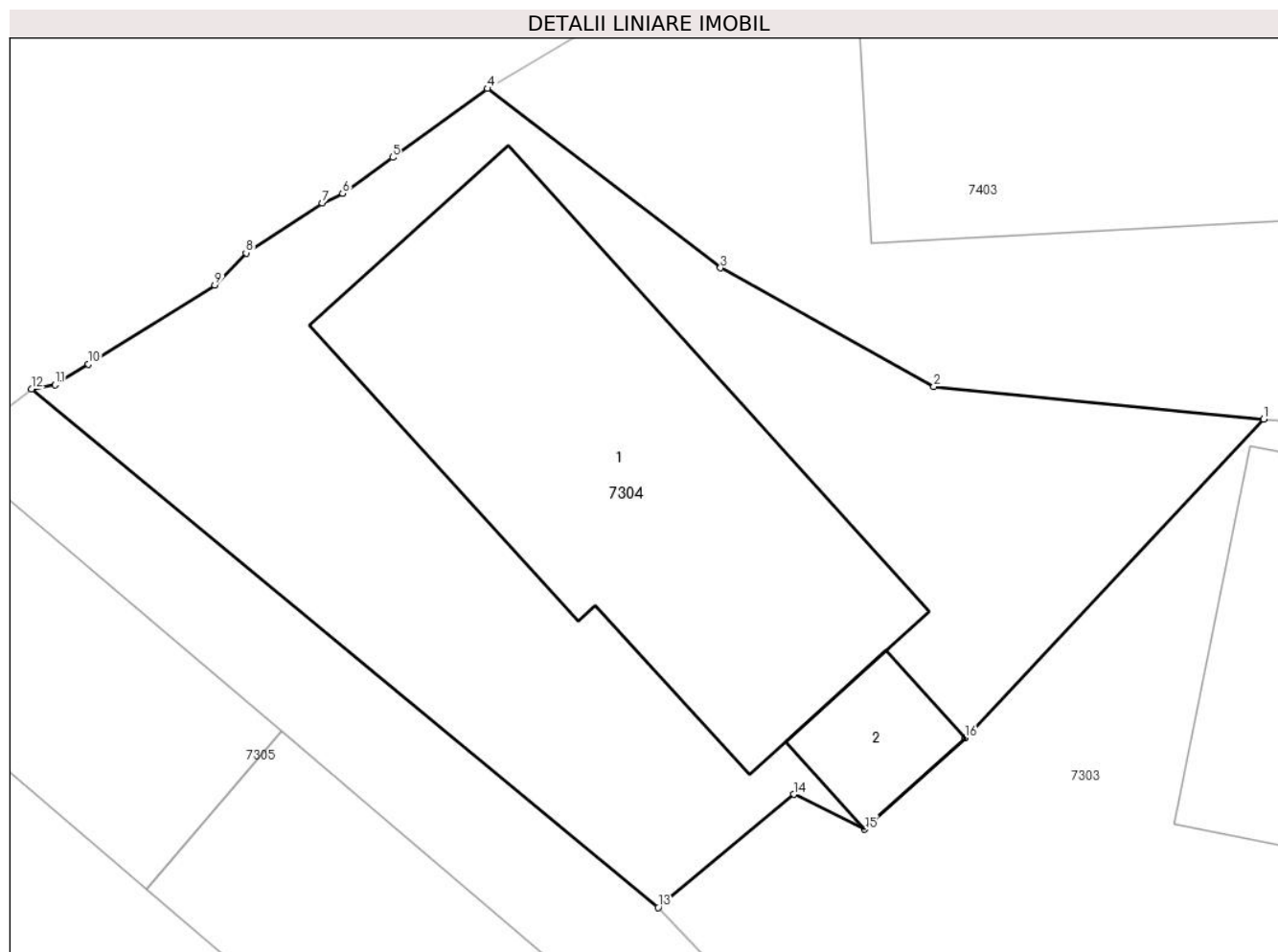
C. Partea III. SARCINI .

Inscrieri privind dezmembramintele dreptului de proprietate, drepturi reale de garanție și sarcini	Referințe
NU SUNT	

Teren

Nr cadastral	Suprafața (mp)*	Observații / Referințe
55041	252	parte din nr. topo. 132/b

* Suprafața este determinată în planul de proiecție Stereo 70.



Date referitoare la teren

Crt	Categorie folosință	Intravilan	Suprafața (mp)	Tarla	Parcelă	Nr. topo	Observații / Referințe
1	curți constructii	DA	252	-	-	-	

Date referitoare la construcții

Crt	Număr	Destinație construcție	Supraf. (mp)	Situație juridică	Observații / Referințe
A1.1		construcții administrative și social culturale	87	Cu acte	Nr. niveluri:1; S. construita la sol:87 mp; S. construita desfasurata:87 mp; Casa de rugăciune, P, suprafața desfășurată de 87 mp.
A1.2		construcții anexa	9	Cu acte	Nr. niveluri:1; S. construita la sol:9 mp; S. construita desfasurata:9 mp; Construcție anexă, P

Lungime Segmente

1) Valorile lungimilor segmentelor sunt obținute din proiecție în plan.

Punct început	X / Y	Punct sfârșit	X / Y	Lungime segment (** (m)
1	418.437,133 700.917,261	2	418.429,519 700.918,012	7.651
2	418.429,519 700.918,012	3	418.424,593 700.920,753	5.637

Punct început	X / Y	Punct sfârșit	X / Y	Lungime segment (** (m)
3	418.424,593 700.920,753	4	418.419,215 700.924,889	6.784
4	418.419,215 700.924,889	5	418.417,025 700.923,298	2.707
5	418.417,025 700.923,298	6	418.415,87 700.922,468	1.422
6	418.415,87 700.922,468	7	418.415,401 700.922,249	0.518
7	418.415,401 700.922,249	8	418.413,642 700.921,095	2.104
8	418.413,642 700.921,095	9	418.412,921 700.920,354	1.034
9	418.412,921 700.920,354	10	418.410,003 700.918,528	3.442
10	418.410,003 700.918,528	11	418.409,234 700.918,054	0.903
11	418.409,234 700.918,054	12	418.408,691 700.917,956	0.552
12	418.408,691 700.917,956	13	418.423,159 700.905,998	18.77
13	418.423,159 700.905,998	14	418.426,284 700.908,606	4.07
14	418.426,284 700.908,606	15	418.427,923 700.907,801	1.826
15	418.427,923 700.907,801	16	418.430,239 700.909,908	3.131
16	418.430,239 700.909,908	1	418.437,133 700.917,261	10.079

** Lungimile segmentelor sunt determinate în planul de proiecție Stereo 70 și sunt rotunjite la 1 milimetru.

*** Distanța dintre puncte este formată din segmente cumulate ce sunt mai mici decât valoarea 1 milimetru.

**DATE DESPRE IMOBILUL NR. 7305**

Oficiul de Cadastru și Publicitate Imobiliară MARAMURES
Biroul de Cadastru și Publicitate Imobiliară Sighetu Marmatiei

A. Partea I. Descrierea imobilului

TEREN Intravilan

Nr. CF vechi:477
Nr. topografic:131/b

Adresa: Loc. Sat-Sugatag, Nr. 369, Jud. Maramures

Nr. Crt	Nr cadastral Nr. topografic	Suprafața* (mp)	Observații / Referințe
A1		835	Sector cadastral:22 Teren imprejmuit;

Construcții

Crt	Nr cadastral Nr. topografic	Adresa	Observații / Referințe
A1.1		Loc. Sat-Sugatag, Nr. 369, Jud. Maramures	Nr. niveluri:1; S. construita la sol:40 mp; Casă de locuit, P, suprafața desfășurată de 40 mp.
A1.2		Loc. Sat-Sugatag, Nr. 369, Jud. Maramures	Nr. niveluri:1; S. construita la sol:141 mp; Anexă, suprafața desfășurată 141 mp.

B. Partea II. Proprietari și acte

Inscrieri privitoare la dreptul de proprietate și alte drepturi reale		Referințe
7305 / 01/08/2024		
Act Normativ nr. Legea 7, din 13/03/1996 emis de Parlamentul României;		
B1	Intabulare, drept de PROPRIETATE, dobandit prin Lege, cota actuala 1/1 1) NEIDENTIFICAT NEIDENTIFICAT	A1
Act Administrativ nr. Adeverința nr. 5106, din 01/08/2024 emis de Primăria Ocna Șugatag;		
B2	Se notează posesia faptică în favoarea lui 1) SIMA GABRIELA	A1
Act Normativ nr. Legea 7, din 13/03/1996 emis de Parlamentul României;		
B3	Intabulare, drept de PROPRIETATE, dobandit prin Lege, cota actuala 1/1 1) SIMA GABRIELA	A1.1, A1.2

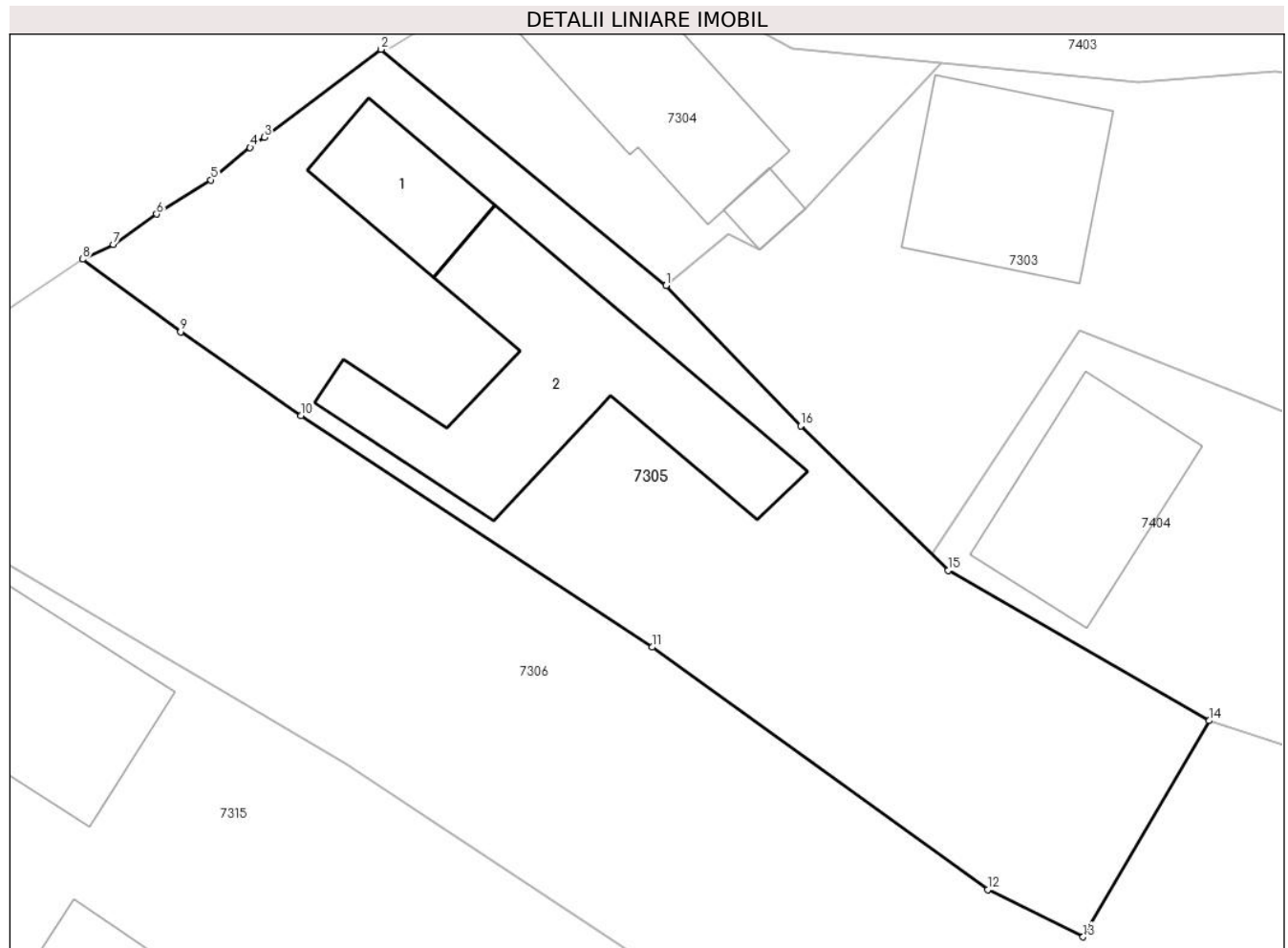
C. Partea III. SARCINI .

Inscrieri privind dezmembramintele dreptului de proprietate, drepturi reale de garanție și sarcini	Referințe
NU SUNT	

Teren

Nr cadastral	Suprafața (mp)*	Observații / Referințe
	835	

* Suprafața este determinată în planul de proiecție Stereo 70.



Date referitoare la teren

Crt	Categorie folosință	Intravilan	Suprafața (mp)	Tarla	Parcelă	Nr. topo	Observații / Referințe
1	curți constructii	DA	835	-	-	-	

Date referitoare la construcții

Crt	Număr	Destinație construcție	Supraf. (mp)	Situație juridică	Observații / Referințe
A1.1		construcții de locuințe	40	Cu acte	Nr. niveluri:1; S. construită la sol:40 mp; Casă de locuit, P, suprafața desfășurată de 40 mp.
A1.2		construcții anexa	141	Cu acte	Nr. niveluri:1; S. construită la sol:141 mp; Anexă, suprafața desfășurată 141 mp.

Lungime Segmente

1) Valorile lungimilor segmentelor sunt obținute din proiecție în plan.

Punct început	X / Y	Punct sfârșit	X / Y	Lungime segment (** (m)
1	418.423,159 700.905,998	2	418.408,691 700.917,956	18.77
2	418.408,691 700.917,956	3	418.402,787 700.913,496	7.399
3	418.402,787 700.913,496	4	418.402,056 700.912,978	0.896

Punct început	X / Y	Punct sfârșit	X / Y	Lungime segment (** (m)
4	418.402,056 700.912,978	5	418.400,061 700.911,34	2.581
5	418.400,061 700.911,34	6	418.397,312 700.909,606	3.25
6	418.397,312 700.909,606	7	418.395,112 700.908,067	2.685
7	418.395,112 700.908,067	8	418.393,56 700.907,326	1.72
8	418.393,56 700.907,326	9	418.398,522 700.903,641	6.181
9	418.398,522 700.903,641	10	418.404,636 700.899,392	7.445
10	418.404,636 700.899,392	11	418.422,455 700.887,667	21.331
11	418.422,455 700.887,667	12	418.439,467 700.875,381	20.985
12	418.439,467 700.875,381	13	418.444,309 700.872,99	5.4
13	418.444,309 700.872,99	14	418.450,702 700.883,94	12.68
14	418.450,702 700.883,94	15	418.437,467 700.891,561	15.272
15	418.437,467 700.891,561	16	418.429,977 700.898,885	10.476
16	418.429,977 700.898,885	1	418.423,159 700.905,998	9.853

** Lungimile segmentelor sunt determinate în planul de proiecție Stereo 70 și sunt rotunjite la 1 milimetru.

*** Distanța dintre puncte este formată din segmente cumulate ce sunt mai mici decât valoarea 1 milimetru.

**DATE DESPRE IMOBILUL NR. 7306**

Oficiul de Cadastru și Publicitate Imobiliară MARAMURES
Biroul de Cadastru și Publicitate Imobiliară Sighetu Marmatiei

A. Partea I. Descrierea imobilului

TEREN Intravilan

Nr. CF vechi:1439, 1163
Nr. topografic:130, 131/a

Adresa: Loc. Sat-Sugatag, Nr. 368, Jud. Maramures

Nr. Crt	Nr cadastral Nr. topografic	Suprafața* (mp)	Observații / Referințe
A1		6.115	Sector cadastral:22 Teren imprejmuit;

Construcții

Crt	Nr cadastral Nr. topografic	Adresa	Observații / Referințe
A1.1		Loc. Sat-Sugatag, Nr. 368, Jud. Maramures	Nr. niveluri:1; S. construita la sol:110 mp; Casă de locuit, P, suprafața desfășurată de 110 mp.
A1.2		Loc. Sat-Sugatag, Nr. 368, Jud. Maramures	Nr. niveluri:1; S. construita la sol:41 mp; Anexă, suprafața desfășurată 41 mp.

B. Partea II. Proprietari și acte

Inscrieri privitoare la dreptul de proprietate și alte drepturi reale		Referințe
7306 / 01/08/2024		
Act Normativ nr. Legea 7, din 13/03/1996 emis de Parlamentul României;		
B1	Intabulare, drept de PROPRIETATE, dobandit prin Lege, cota actuala 1/1 1) NEIDENTIFICAT NEIDENTIFICAT	A1
Act Administrativ nr. Adeverința nr. 5107, din 01/08/2024 emis de Primăria Ocna Șugatag;		
B2	Se notează posesia faptică în favoarea lui 1) ȘERBAN VASILE	A1
Act Normativ nr. Legea 7, din 13/03/1996 emis de Parlamentul României;		
B3	Intabulare, drept de PROPRIETATE, dobandit prin Lege, cota actuala 1/1 1) ȘERBAN VASILE	A1.1, A1.2

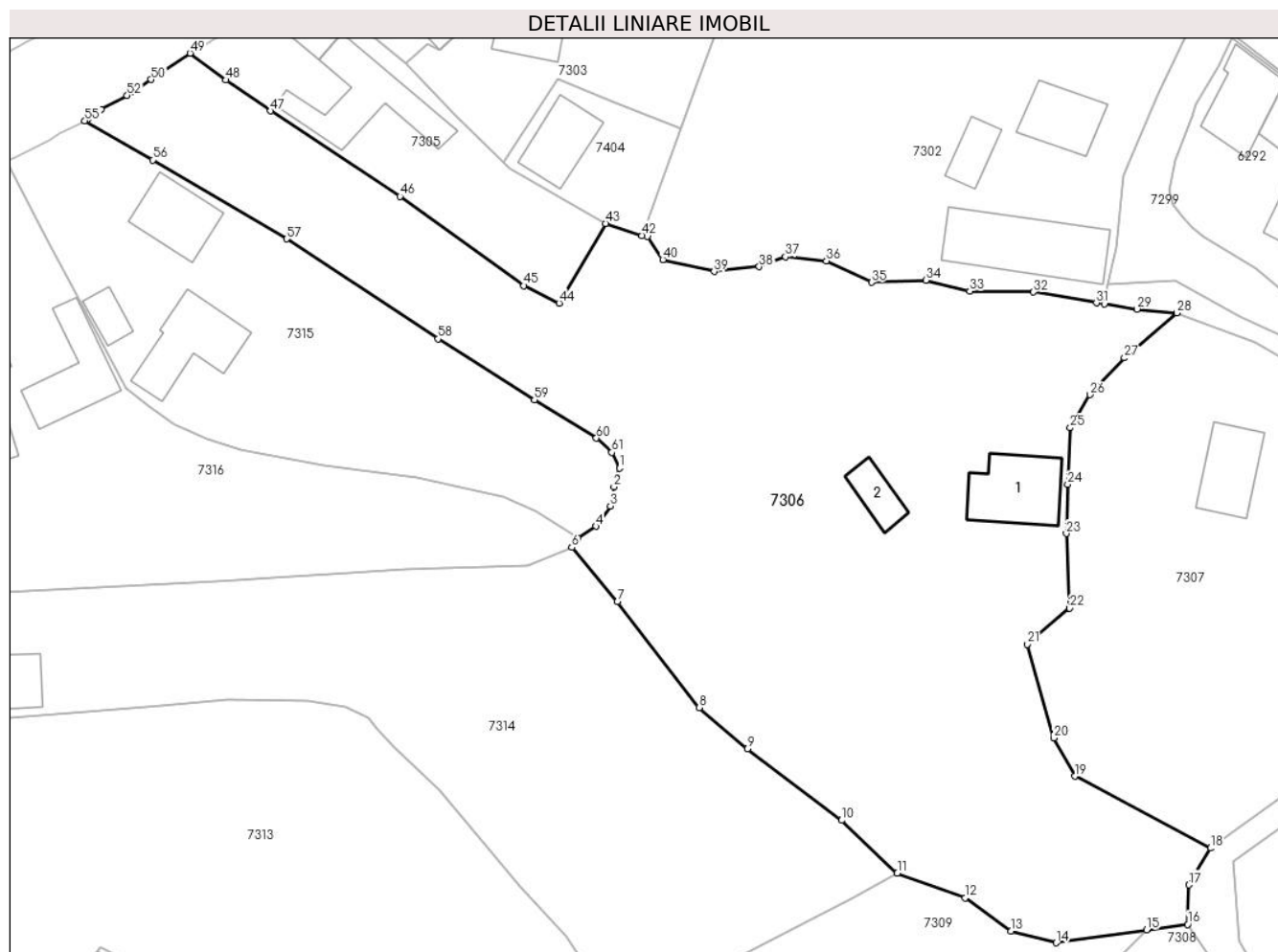
C. Partea III. SARCINI .

Inscrieri privind dezmembramintele dreptului de proprietate, drepturi reale de garanție și sarcini	Referințe
NU SUNT	

Teren

Nr cadastral	Suprafața (mp)*	Observații / Referințe
	6.115	

* Suprafața este determinată în planul de proiecție Stereo 70.



Date referitoare la teren

Crt	Categorie folosință	Intravilan	Suprafața (mp)	Tarla	Parcelă	Nr. topo	Observații / Referințe
1	curți constructii	DA	500	-	-	-	
2	faneata	DA	5.615	-	-	-	

Date referitoare la construcții

Crt	Număr	Destinație construcție	Supraf. (mp)	Situație juridică	Observații / Referințe
A1.1		construcții de locuințe	110	Cu acte	Nr. niveluri:1; S. construită la sol:110 mp; Casă de locuit, P, suprafața desfășurată de 110 mp.
A1.2		construcții anexa	41	Cu acte	Nr. niveluri:1; S. construită la sol:41 mp; Anexă, suprafața desfășurată 41 mp.

Lungime Segmente

1) Valorile lungimilor segmentelor sunt obținute din proiecție în plan.

Punct început	X / Y	Punct sfârșit	X / Y	Lungime segment
1	418.452,605 700.850,312	2	418.451,873 700.847,753	2.662
2	418.451,873 700.847,753	3	418.451,359 700.845,124	2.679
3	418.451,359 700.845,124	4	418.449,369 700.842,336	3.425
4	418.449,369 700.842,336	5	418.446,933 700.840,733	2.916
5	418.446,933 700.840,733	6	418.446,075 700.839,436	1.555
6	418.446,075 700.839,436	7	418.452,308 700.831,952	9.74

Punct început	X / Y	Punct sfârșit	X / Y	Lungime segment	Punct început	X / Y	Punct sfârșit	X / Y	Lungime segment	Punct început	X / Y	Punct sfârșit	X / Y	Lungime segment
7	418.452,308 700.831,952	8	418.463,578 700.817,399	18.407	8	418.463,578 700.817,399	9	418.470,225 700.811,739	8.73	9	418.470,225 700.811,739	10	418.483,166 700.801,924	16.242
10	418.483,166 700.801,924	11	418.490,816 700.794,648	10.558	11	418.490,816 700.794,648	12	418.500,158 700.791,284	9.929	12	418.500,158 700.791,284	13	418.506,452 700.786,713	7.779
13	418.506,452 700.786,713	14	418.512,696 700.785,099	6.449	14	418.512,696 700.785,099	15	418.525,079 700.786,859	12.507	15	418.525,079 700.786,859	16	418.530,731 700.787,638	5.705
16	418.530,731 700.787,638	17	418.530,914 700.793,062	5.427	17	418.530,914 700.793,062	18	418.533,873 700.798,102	5.844	18	418.533,873 700.798,102	19	418.515,238 700.807,988	21.095
19	418.515,238 700.807,988	20	418.512,362 700.813,255	6.001	20	418.512,362 700.813,255	21	418.508,735 700.826,118	13.365	21	418.508,735 700.826,118	22	418.514,498 700.831,074	7.601
22	418.514,498 700.831,074	23	418.514,055 700.841,329	10.265	23	418.514,055 700.841,329	24	418.514,244 700.848,086	6.76	24	418.514,244 700.848,086	25	418.514,608 700.855,858	7.781
25	418.514,608 700.855,858	26	418.517,32 700.860,409	5.298	26	418.517,32 700.860,409	27	418.522,043 700.865,459	6.914	27	418.522,043 700.865,459	28	418.529,245 700.871,641	9.491
28	418.529,245 700.871,641	29	418.523,762 700.872,159	5.507	29	418.523,762 700.872,159	30	418.519,298 700.872,862	4.519	30	418.519,298 700.872,862	31	418.518,206 700.873,034	1.105
31	418.518,206 700.873,034	32	418.509,563 700.874,524	8.77	32	418.509,563 700.874,524	33	418.500,802 700.874,625	8.762	33	418.500,802 700.874,625	34	418.494,76 700.876,134	6.228
34	418.494,76 700.876,134	35	418.487,261 700.875,835	7.505	35	418.487,261 700.875,835	36	418.481,086 700.878,788	6.845	36	418.481,086 700.878,788	37	418.475,439 700.879,373	5.677
37	418.475,439 700.879,373	38	418.471,829 700.877,992	3.865	38	418.471,829 700.877,992	39	418.465,631 700.877,344	6.232	39	418.465,631 700.877,344	40	418.458,572 700.878,953	7.24
40	418.458,572 700.878,953	41	418.456,435 700.882,143	3.84	41	418.456,435 700.882,143	42	418.455,72 700.882,283	0.729	42	418.455,72 700.882,283	43	418.450,702 700.883,94	5.285
43	418.450,702 700.883,94	44	418.444,309 700.872,99	12.68	44	418.444,309 700.872,99	45	418.439,467 700.875,381	5.4	45	418.439,467 700.875,381	46	418.422,455 700.887,667	20.985
46	418.422,455 700.887,667	47	418.404,636 700.899,392	21.331	47	418.404,636 700.899,392	48	418.398,522 700.903,641	7.445	48	418.398,522 700.903,641	49	418.393,56 700.907,326	6.181
49	418.393,56 700.907,326	50	418.388,183 700.903,726	6.471	50	418.388,183 700.903,726	51	418.385,749 700.901,995	2.987	51	418.385,749 700.901,995	52	418.384,902 700.901,54	0.961
52	418.384,902 700.901,54	53	418.381,345 700.899,593	4.055	53	418.381,345 700.899,593	54	418.379,488 700.898,246	2.294	54	418.379,488 700.898,246	55	418.379,111 700.898,049	0.425
55	418.379,111 700.898,049	56	418.388,417 700.892,657	10.755	56	418.388,417 700.892,657	57	418.406,859 700.881,825	21.388	57	418.406,859 700.881,825	58	418.427,66 700.868,063	24.941
58	418.427,66 700.868,063	59	418.440,905 700.859,699	15.665	59	418.440,905 700.859,699	60	418.449,443 700.854,431	10.032	60	418.449,443 700.854,431	61	418.451,562 700.852,469	2.888
61	418.451,562 700.852,469	1	418.452,605 700.850,312	2.396										

** Lungimile segmentelor sunt determinate în planul de proiecție Stereo 70 și sunt rotunjite la 1 milimetru.

*** Distanța dintre puncte este formată din segmente cumulate ce sunt mai mici decât valoarea 1 milimetru.

**DATE DESPRE IMOBILUL NR. 7307**

Oficiul de Cadastru și Publicitate Imobiliară MARAMURES
Biroul de Cadastru și Publicitate Imobiliară Sighetu Marmatiei

A. Partea I. Descrierea imobilului

TEREN Intravilan

Nr. CF vechi:173

Adresa: Loc. Sat-Sugatag, Nr. 377, Jud. Maramures

Nr. Crt	Nr cadastral Nr. topografic	Suprafața* (mp)	Observații / Referințe
A1		3.243	Sector cadastral:22 Teren imprejmuit; parte din nr. topo. 129

Construcții

Crt	Nr cadastral Nr. topografic	Adresa	Observații / Referințe
A1.1		Loc. Sat-Sugatag, Nr. 377, Jud. Maramures	Nr. niveluri:1; S. construita la sol:85 mp; Anexă, P, suprafața desfășurată de 85 mp.

B. Partea II. Proprietari și acte

Inscrieri privitoare la dreptul de proprietate și alte drepturi reale		Referințe
7307 / 01/08/2024		
Act Normativ nr. Legea 7, din 13/03/1996 emis de Parlamentul României;		
B1	Intabulare, drept de PROPRIETATE, dobandit prin Lege, cota actuala 1/1 1) NEIDENTIFICAT NEIDENTIFICAT	A1
Act Administrativ nr. Adeverința nr. 5108, din 01/08/2024 emis de Primăria Ocna Șugatag;		
B2	Se notează posesia faptică în favoarea lui 1) VRAJA GHEORGHE	A1
Act Normativ nr. Legea 7, din 13/03/1996 emis de Parlamentul României;		
B3	Intabulare, drept de PROPRIETATE, dobandit prin Lege, cota actuala 1/1 1) VRAJA GHEORGHE	A1.1

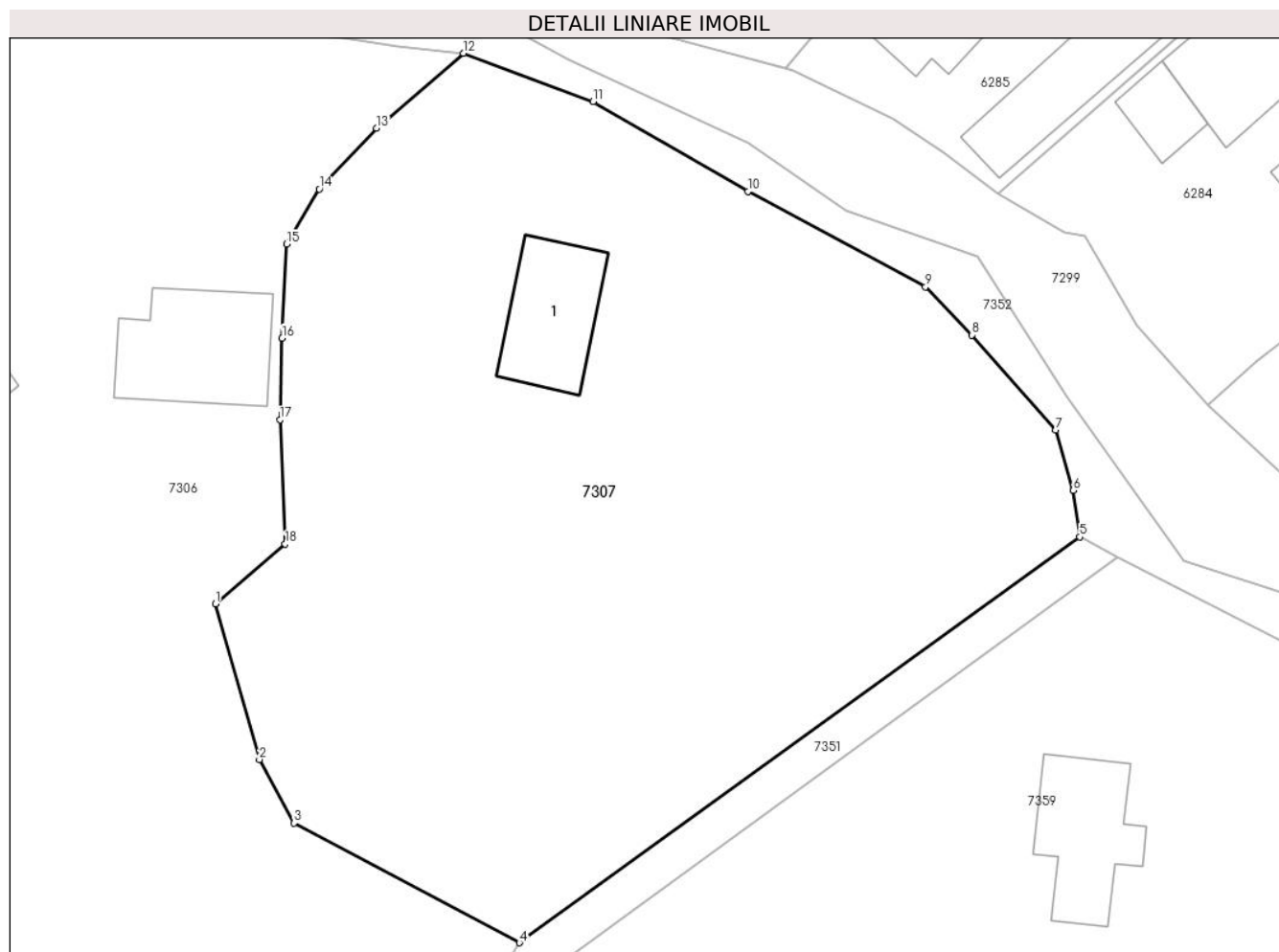
C. Partea III. SARCINI .

Inscrieri privind dezmembramintele dreptului de proprietate, drepturi reale de garanție și sarcini	Referințe
NU SUNT	

Teren

Nr cadastral	Suprafața (mp)*	Observații / Referințe
	3.243	parte din nr. topo. 129

* Suprafața este determinată în planul de proiecție Stereo 70.



Date referitoare la teren

Crt	Categorie folosință	Intra vilan	Suprafața (mp)	Tarla	Parcelă	Nr. topo	Observații / Referințe
1	curti constructii	DA	243	-	-	-	
2	faneata	DA	3.000	-	-	-	

Date referitoare la construcții

Crt	Număr	Destinație construcție	Supraf. (mp)	Situație juridică	Observații / Referințe
A1.1		construcții anexa	85	Cu acte	Nr. niveluri:1; S. construita la sol:85 mp; Anexă, P, suprafața desfășurată de 85 mp.

Lungime Segmente

1) Valorile lungimilor segmentelor sunt obținute din proiecție în plan.

Punct început	X / Y	Punct sfârșit	X / Y	Lungime segment (** (m)
1	418.508,735 700.826,118	2	418.512,362 700.813,255	13.365
2	418.512,362 700.813,255	3	418.515,238 700.807,988	6.001
3	418.515,238 700.807,988	4	418.533,873 700.798,102	21.095

Punct început	X / Y	Punct sfârşit	X / Y	Lungime segment (** (m)
4	418.533,873 700.798,102	5	418.580,236 700.831,658	57.232
5	418.580,236 700.831,658	6	418.579,699 700.835,497	3.876
6	418.579,699 700.835,497	7	418.578,221 700.840,47	5.188
7	418.578,221 700.840,47	8	418.571,325 700.848,338	10.462
8	418.571,325 700.848,338	9	418.567,47 700.852,328	5.548
9	418.567,47 700.852,328	10	418.552,773 700.860,216	16.68
10	418.552,773 700.860,216	11	418.539,981 700.867,661	14.801
11	418.539,981 700.867,661	12	418.529,245 700.871,641	11.45
12	418.529,245 700.871,641	13	418.522,043 700.865,459	9.491
13	418.522,043 700.865,459	14	418.517,32 700.860,409	6.914
14	418.517,32 700.860,409	15	418.514,608 700.855,858	5.298
15	418.514,608 700.855,858	16	418.514,244 700.848,086	7.781
16	418.514,244 700.848,086	17	418.514,055 700.841,329	6.76
17	418.514,055 700.841,329	18	418.514,498 700.831,074	10.265
18	418.514,498 700.831,074	1	418.508,735 700.826,118	7.601

** Lungimile segmentelor sunt determinate în planul de proiecție Stereo 70 și sunt rotunjite la 1 milimetru.

*** Distanța dintre puncte este formată din segmente cumulate ce sunt mai mici decât valoarea 1 milimetru.

**DATE DESPRE IMOBILUL NR. 7308**

Oficiul de Cadastru și Publicitate Imobiliară MARAMURES
Biroul de Cadastru și Publicitate Imobiliară Sighetu Marmatiei

A. Partea I. Descrierea imobilului

TEREN Intravilan

Nr. CF vechi:187
Nr. topografic:128

Adresa: Loc. Sat-Sugatag, Nr. 360, Jud. Maramures

Nr. Crt	Nr cadastral Nr. topografic	Suprafața* (mp)	Observații / Referințe
A1	51962	3.690	Sector cadastral:22 Teren imprejmuit; Parte din nr. topo 139

Construcții

Crt	Nr cadastral Nr. topografic	Adresa	Observații / Referințe
A1.1		Loc. Sat-Sugatag, Nr. 360, Jud. Maramures	Nr. niveluri:2; S. construita la sol:117 mp; Casă de locuit, P+M, suprafața desfășurată de 210 mp.
A1.2		Loc. Sat-Sugatag, Nr. 360, Jud. Maramures	Nr. niveluri:1; S. construita la sol:13 mp; Anexă, P, suprafața desfășurată de 13 mp.
A1.3		Loc. Sat-Sugatag, Nr. 360, Jud. Maramures	Nr. niveluri:1; S. construita la sol:124 mp; Anexă, P, suprafața desfășurată de 124 mp

B. Partea II. Proprietari și acte

Inscrieri privitoare la dreptul de proprietate și alte drepturi reale		Referințe
7308 / 01/08/2024		
Act Normativ nr. Legea 7, din 13/03/1996 emis de Parlamentul României;		
B1	Intabulare, drept de PROPRIETATE, dobandit prin Lege, cota actuala 1/1 1) NEIDENTIFICAT NEIDENTIFICAT	A1
Act Administrativ nr. Adeverința nr. 5109, din 01/08/2024 emis de Primăria Ocna Șugatag;		
B2	Se notează posesia faptică în favoarea lui 1) BLEDEA IOAN	A1
Act Normativ nr. Legea 7, din 13/03/1996 emis de Parlamentul României;		
B3	Intabulare, drept de PROPRIETATE, dobandit prin Lege, cota actuala 1/1 1) BLEDEA IOAN	A1.1, A1.2, A1.3

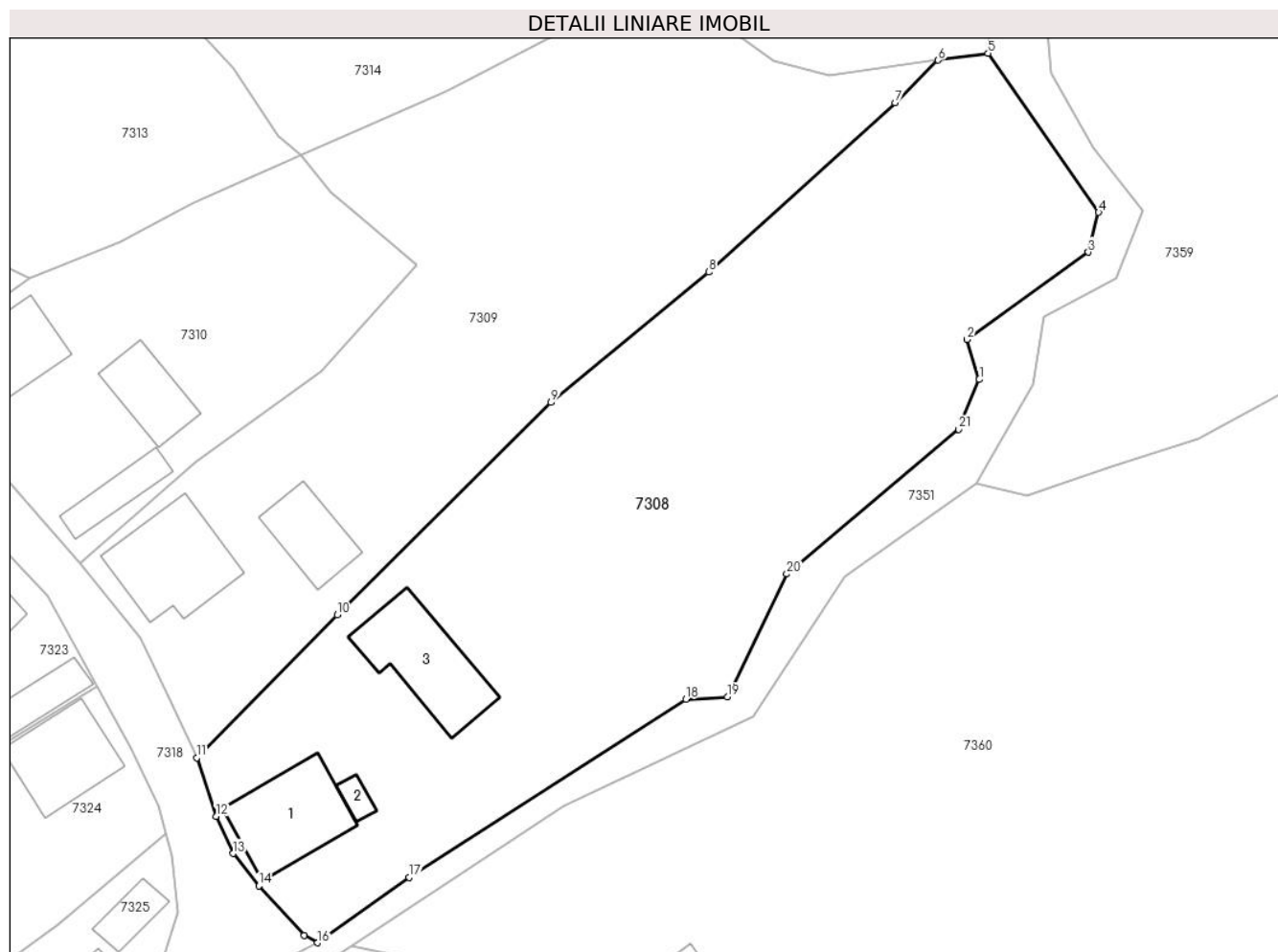
C. Partea III. SARCINI .

Inscrieri privind dezmembramintele dreptului de proprietate, drepturi reale de garanție și sarcini	Referințe
NU SUNT	

Teren

Nr cadastral	Suprafața (mp)*	Observații / Referințe
51962	3.690	Parte din nr. topo 139

* Suprafața este determinată în planul de proiecție Stereo 70.



Date referitoare la teren

Crt	Categorie folosință	Intravilan	Suprafața (mp)	Tarla	Parcelă	Nr. topo	Observații / Referințe
1	curți constructii	DA	690	-	-	-	
2	faneata	DA	3.000	-	-	-	

Date referitoare la construcții

Crt	Număr	Destinație construcție	Supraf. (mp)	Situație juridică	Observații / Referințe
A1.1		construcții de locuințe	117	Cu acte	Nr. niveluri:2; S. construita la sol:117 mp; Casă de locuit, P+M, suprafața desfășurată de 210 mp.
A1.2		construcții anexa	13	Cu acte	Nr. niveluri:1; S. construita la sol:13 mp; Anexă, P, suprafața desfășurată de 13 mp.
A1.3		construcții anexa	124	Cu acte	Nr. niveluri:1; S. construita la sol:124 mp; Anexă, P, suprafața desfășurată de 124 mp

Lungime Segmente

1) Valorile lungimilor segmentelor sunt obținute din proiecție în plan.

Punct început	X / Y	Punct sfârșit	X / Y	Lungime segment (** (m)
1	418.529,727 700.750,715	2	418.528,349 700.755,263	4.752

Punct început	X / Y	Punct sfârșit	X / Y	Lungime segment (** (m)
2	418.528,349 700.755,263	3	418.542,078 700.765,131	16.907

Punct început	X / Y	Punct sfârșit	X / Y	Lungime segment (** (m)
3	418.542,078 700.765,131	4	418.543,249 700.769,635	4.654
5	418.530,731 700.787,638	6	418.525,079 700.786,859	5.705
7	418.520,211 700.782,029	8	418.499,103 700.762,873	28.504
9	418.481,243 700.748,128	10	418.457,028 700.724,099	34.114
11	418.441,115 700.707,919	12	418.443,308 700.701,317	6.957
13	418.445,252 700.697,103	14	418.448,153 700.693,418	4.69
15	418.453,272 700.687,807	16	418.454,806 700.686,996	1.735
17	418.465,173 700.694,377	18	418.496,524 700.714,55	37.28
19	418.501,199 700.714,816	20	418.507,93 700.728,717	15.445
21	418.527,398 700.745,095	1	418.529,727 700.750,715	6.083

Punct început	X / Y	Punct sfârșit	X / Y	Lungime segment (** (m)
4	418.543,249 700.769,635	5	418.530,731 700.787,638	21.927
6	418.525,079 700.786,859	7	418.520,211 700.782,029	6.858
8	418.499,103 700.762,873	9	418.481,243 700.748,128	23.16
10	418.457,028 700.724,099	11	418.441,115 700.707,919	22.694
12	418.443,308 700.701,317	13	418.445,252 700.697,103	4.641
14	418.448,153 700.693,418	15	418.453,272 700.687,807	7.595
16	418.454,806 700.686,996	17	418.465,173 700.694,377	12.726
18	418.496,524 700.714,55	19	418.501,199 700.714,816	4.683
20	418.507,93 700.728,717	21	418.527,398 700.745,095	25.441

** Lungimile segmentelor sunt determinate în planul de proiecție Stereo 70 și sunt rotunjite la 1 milimetru.

*** Distanța dintre puncte este formată din segmente cumulate ce sunt mai mici decât valoarea 1 milimetru.

**DATE DESPRE IMOBILUL NR. 7309**

Oficiul de Cadastru și Publicitate Imobiliară MARAMURES
Biroul de Cadastru și Publicitate Imobiliară Sighetu Marmatiei

A. Partea I. Descrierea imobilului

TEREN Intravilan

Adresa: Loc. Sat-Sugatag, Nr. 361, Jud. Maramures

Nr. Crt	Nr cadastral Nr. topografic	Suprafața* (mp)	Observații / Referințe
A1	51962	2.761	Sector cadastral:22 Teren imprejmuit; Parte din nr. topo 139

Construcții

Crt	Nr cadastral Nr. topografic	Adresa	Observații / Referințe
A1.1		Loc. Sat-Sugatag, Nr. 361, Jud. Maramures	Nr. niveluri:2; S. construita la sol:128 mp; Casă de locuit, D+P, suprafața desfășurată de 178 mp.
A1.2		Loc. Sat-Sugatag, Nr. 361, Jud. Maramures	Nr. niveluri:1; S. construita la sol:70 mp; Anexă, suprafața desfășurată 70 mp.

B. Partea II. Proprietari și acte

Inscrieri privitoare la dreptul de proprietate și alte drepturi reale		Referințe
7309 / 01/08/2024		
Act Normativ nr. Legea 7, din 13/03/1996 emis de Parlamentul României;		
B1	Intabulare, drept de PROPRIETATE, dobândit prin Lege, cota actuala 1/1 1) NEIDENTIFICAT NEIDENTIFICAT	A1
Act Administrativ nr. Adeverința nr. 5110, din 01/08/2024 emis de Primăria Ocna Șugatag;		
B2	Se notează posesia faptică în favoarea lui 1) POP VIOREL	A1
Act Normativ nr. Legea 7, din 13/03/1996 emis de Parlamentul României;		
B3	Intabulare, drept de PROPRIETATE, dobândit prin Lege, cota actuala 1/1 1) POP VIOREL	A1.1, A1.2

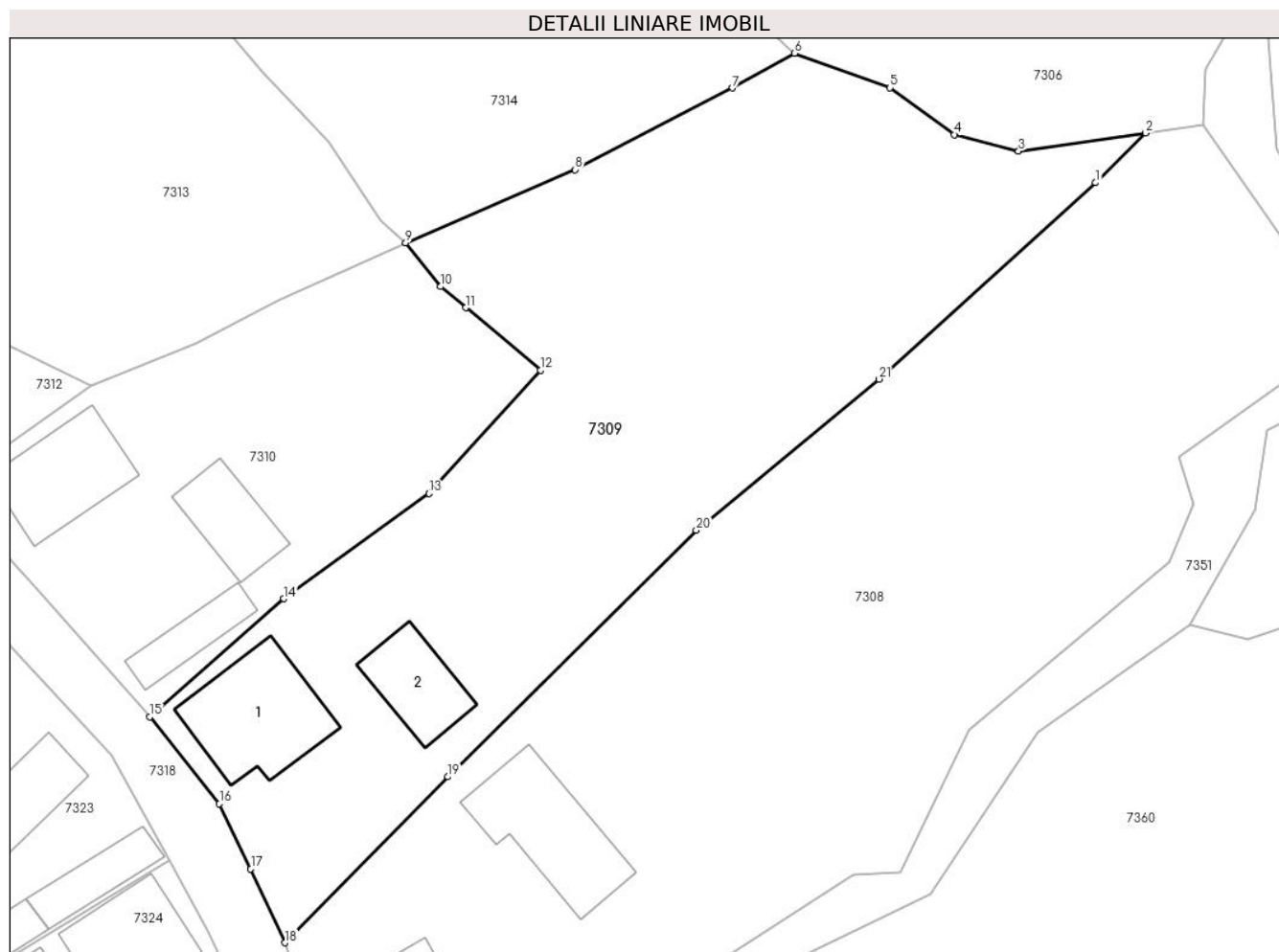
C. Partea III. SARCINI .

Inscrieri privind dezmembramintele dreptului de proprietate, drepturi reale de garanție și sarcini	Referințe
NU SUNT	

Teren

Nr cadastral	Suprafața (mp)*	Observații / Referințe
51962	2.761	Parte din nr. topo 139

* Suprafața este determinată în planul de proiecție Stereo 70.



Date referitoare la teren

Crt	Categorie folosință	Intra vilan	Suprafața (mp)	Tarla	Parcelă	Nr. topo	Observații / Referințe
1	curți constructii	DA	700	-	-	-	
2	faneata	DA	2.061	-	-	-	

Date referitoare la construcții

Crt	Număr	Destinație construcție	Supraf. (mp)	Situație juridică	Observații / Referințe
A1.1		construcții de locuințe	128	Cu acte	Nr. niveluri:2; S. construita la sol:128 mp; Casă de locuit, D+P, suprafața desfășurată de 178 mp.
A1.2		construcții anexa	70	Cu acte	Nr. niveluri:1; S. construita la sol:70 mp; Anexă, suprafața desfășurată 70 mp.

Lungime Segmente

1) Valorile lungimilor segmentelor sunt obținute din proiecție în plan.

Punct început	X / Y	Punct sfârșit	X / Y	Lungime segment (** (m))
1	418.520,211 700.782,029	2	418.525,079 700.786,859	6.858
3	418.512,696 700.785,099	4	418.506,452 700.786,713	6.449

Punct început	X / Y	Punct sfârșit	X / Y	Lungime segment (** (m))
2	418.525,079 700.786,859	3	418.512,696 700.785,099	12.507
4	418.506,452 700.786,713	5	418.500,158 700.791,284	7.779

Punct început	X / Y	Punct sfârșit	X / Y	Lungime segment (** (m)
5	418.500,158 700.791,284	6	418.490,816 700.794,648	9.929
7	418.484,775 700.791,269	8	418.469,428 700.783,305	17.29
9	418.452,894 700.776,181	10	418.456,306 700.771,894	5.479
11	418.458,76 700.769,84	12	418.466,049 700.763,74	9.505
13	418.455,175 700.751,723	14	418.440,998 700.741,467	17.498
15	418.427,94 700.729,951	16	418.434,721 700.721,471	10.858
17	418.437,78 700.715,12	18	418.441,115 700.707,919	7.936
19	418.457,028 700.724,099	20	418.481,243 700.748,128	34.114
21	418.499,103 700.762,873	1	418.520,211 700.782,029	28.504

Punct început	X / Y	Punct sfârșit	X / Y	Lungime segment (** (m)
6	418.490,816 700.794,648	7	418.484,775 700.791,269	6.922
8	418.469,428 700.783,305	9	418.452,894 700.776,181	18.003
10	418.456,306 700.771,894	11	418.458,76 700.769,84	3.2
12	418.466,049 700.763,74	13	418.455,175 700.751,723	16.207
14	418.440,998 700.741,467	15	418.427,94 700.729,951	17.411
16	418.434,721 700.721,471	17	418.437,78 700.715,12	7.049
18	418.441,115 700.707,919	19	418.457,028 700.724,099	22.694
20	418.481,243 700.748,128	21	418.499,103 700.762,873	23.16

** Lungimile segmentelor sunt determinate în planul de proiecție Stereo 70 și sunt rotunjite la 1 milimetru.

*** Distanța dintre puncte este formată din segmente cumulate ce sunt mai mici decât valoarea 1 milimetru.

**DATE DESPRE IMOBILUL NR. 7310**

Oficiul de Cadastru și Publicitate Imobiliară MARAMURES
Biroul de Cadastru și Publicitate Imobiliară Sighetu Marmatiei

A. Partea I. Descrierea imobilului

TEREN Intravilan

Nr. CF vechi:381, 1161
Nr. topografic:138/a, 138/b

Adresa: Loc. Sat-Sugatag, Nr. 362, Jud. Maramures

Nr. Crt	Nr cadastral Nr. topografic	Suprafața* (mp)	Observații / Referințe
A1		1.269	Sector cadastral:22 Teren imprejmuit;

Construcții

Crt	Nr cadastral Nr. topografic	Adresa	Observații / Referințe
A1.1		Loc. Sat-Sugatag, Nr. 362, Jud. Maramures	Nr. niveluri:3; S. construita la sol:101 mp; Casă de locuit, D+P+M, suprafața desfășurată de 261 mp.
A1.2		Loc. Sat-Sugatag, Nr. 362, Jud. Maramures	Nr. niveluri:1; S. construita la sol:66 mp; Anexă, P, suprafața desfășurată de 66 mp.
A1.3		Loc. Sat-Sugatag, Nr. 362, Jud. Maramures	Nr. niveluri:1; S. construita la sol:44 mp; Anexă, P, suprafața desfășurată de 44 mp

B. Partea II. Proprietari și acte

Inscrieri privitoare la dreptul de proprietate și alte drepturi reale		Referințe
7310 / 01/08/2024		
Act Normativ nr. Legea 7, din 13/03/1996 emis de Parlamentul României;		
B1	Intabulare, drept de PROPRIETATE, dobândit prin Lege, cota actuala 1/1 1) NEIDENTIFICAT NEIDENTIFICAT	A1
Act Administrativ nr. Adeverința nr. 5111, din 01/08/2024 emis de Primăria Ocna Șugatag;		
B2	Se notează posesia faptică în favoarea lui 1) HOTEA GHEORGHE	A1
Act Normativ nr. Legea 7, din 13/03/1996 emis de Parlamentul României;		
B3	Intabulare, drept de PROPRIETATE, dobândit prin Lege, cota actuala 1/1 1) HOTEA GHEORGHE	A1.1, A1.2, A1.3

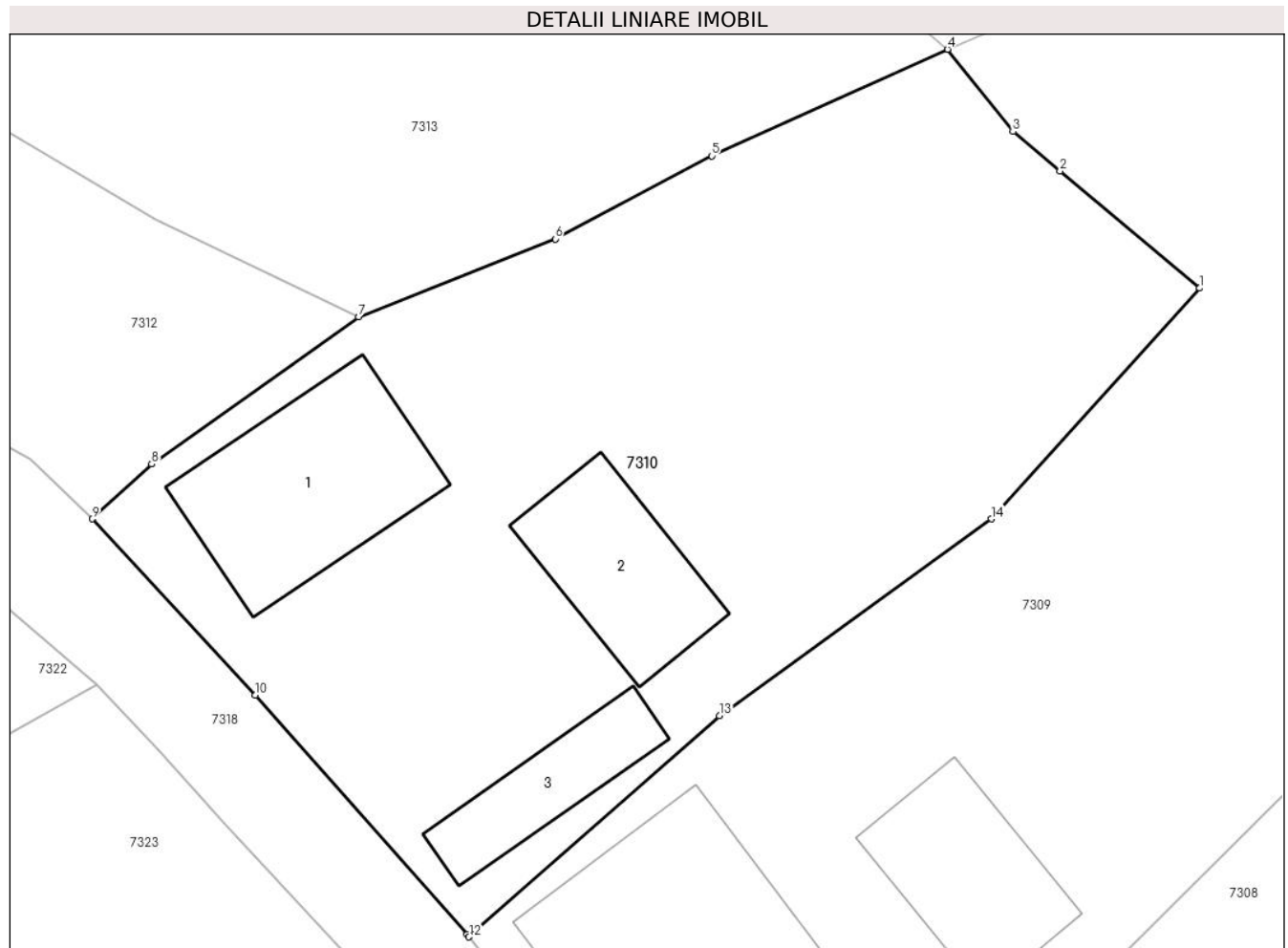
C. Partea III. SARCINI .

Inscrieri privind dezmembramintele dreptului de proprietate, drepturi reale de garanție și sarcini	Referințe
NU SUNT	

Teren

Nr cadastral	Suprafața (mp)*	Observații / Referințe
	1.269	

* Suprafața este determinată în planul de proiecție Stereo 70.



Date referitoare la teren

Crt	Categorie folosință	Intravilan	Suprafața (mp)	Tarla	Parcelă	Nr. topo	Observații / Referințe
1	curți constructii	DA	600	-	-	-	
2	faneata	DA	669	-	-	-	

Date referitoare la construcții

Crt	Număr	Destinație construcție	Supraf. (mp)	Situație juridică	Observații / Referințe
A1.1		construcții de locuințe	101	Cu acte	Nr. niveluri:3; S. construită la sol:101 mp; Casă de locuit, D+P+M, suprafața desfășurată de 261 mp.
A1.2		construcții anexa	66	Cu acte	Nr. niveluri:1; S. construită la sol:66 mp; Anexă, P, suprafața desfășurată de 66 mp.
A1.3		construcții anexa	44	Cu acte	Nr. niveluri:1; S. construită la sol:44 mp; Anexă, P, suprafața desfășurată de 44 mp

Lungime Segmente

1) Valorile lungimilor segmentelor sunt obținute din proiecție în plan.

Punct început	X / Y	Punct sfârșit	X / Y	Lungime segment (** (m)
1	418.466,049 700.763,74	2	418.458,76 700.769,84	9.505

Punct început	X / Y	Punct sfârşit	X / Y	Lungime segment (** (m)
2	418.458,76 700.769,84	3	418.456,306 700.771,894	3.2
3	418.456,306 700.771,894	4	418.452,894 700.776,181	5.479
4	418.452,894 700.776,181	5	418.440,591 700.770,628	13.498
5	418.440,591 700.770,628	6	418.432,435 700.766,306	9.23
6	418.432,435 700.766,306	7	418.422,194 700.762,244	11.017
7	418.422,194 700.762,244	8	418.411,391 700.754,574	13.249
8	418.411,391 700.754,574	9	418.408,287 700.751,717	4.219
9	418.408,287 700.751,717	10	418.416,801 700.742,552	12.509
10	418.416,801 700.742,552	11	418.427,843 700.730,073	16.663
11	418.427,843 700.730,073	12	418.427,94 700.729,951	0.156
12	418.427,94 700.729,951	13	418.440,998 700.741,467	17.411
13	418.440,998 700.741,467	14	418.455,175 700.751,723	17.498
14	418.455,175 700.751,723	1	418.466,049 700.763,74	16.207

** Lungimile segmentelor sunt determinate în planul de proiecție Stereo 70 și sunt rotunjite la 1 milimetru.

*** Distanța dintre puncte este formată din segmente cumulate ce sunt mai mici decât valoarea 1 milimetru.

**DATE DESPRE IMOBILUL NR. 7311**

Oficiul de Cadastru și Publicitate Imobiliară MARAMURES
Biroul de Cadastru și Publicitate Imobiliară Sighetu Marmatiei

A. Partea I. Descrierea imobilului

TEREN Intravilan

Nr. CF vechi:877

Adresa: Loc. Sat-Sugatag, Nr. 351, Jud. Maramures

Nr. Crt	Nr cadastral Nr. topografic	Suprafața* (mp)	Observații / Referințe
A1		500	Sector cadastral:22 Teren neimprejmuit; parte din nr. topo. 168

Construcții

Crt	Nr cadastral Nr. topografic	Adresa	Observații / Referințe
A1.1		Loc. Sat-Sugatag, Nr. 351, Jud. Maramures	Nr. niveluri:2; S. construita la sol:118 mp; Casă de locuit, P+M, suprafața desfășurată de 212 mp.

B. Partea II. Proprietari și acte

Inscrieri privitoare la dreptul de proprietate și alte drepturi reale		Referințe
7311 / 01/08/2024		
Act Normativ nr. Legea 7, din 13/03/1996 emis de Parlamentul României;		
B1	Intabulare, drept de PROPRIETATE, dobandit prin Lege, cota actuala 1/1 1) NEIDENTIFICAT NEIDENTIFICAT	A1
Act Administrativ nr. Adeverința nr. 5112, din 01/08/2024 emis de Primăria Ocna Șugatag;		
B2	Se notează posesia faptică în favoarea lui 1) HOTEA VASILE-IONEL	A1
Act Normativ nr. Legea 7, din 13/03/1996 emis de Parlamentul României;		
B3	Intabulare, drept de PROPRIETATE, dobandit prin Lege, cota actuala 1/1 1) HOTEA VASILE-IONEL	A1.1

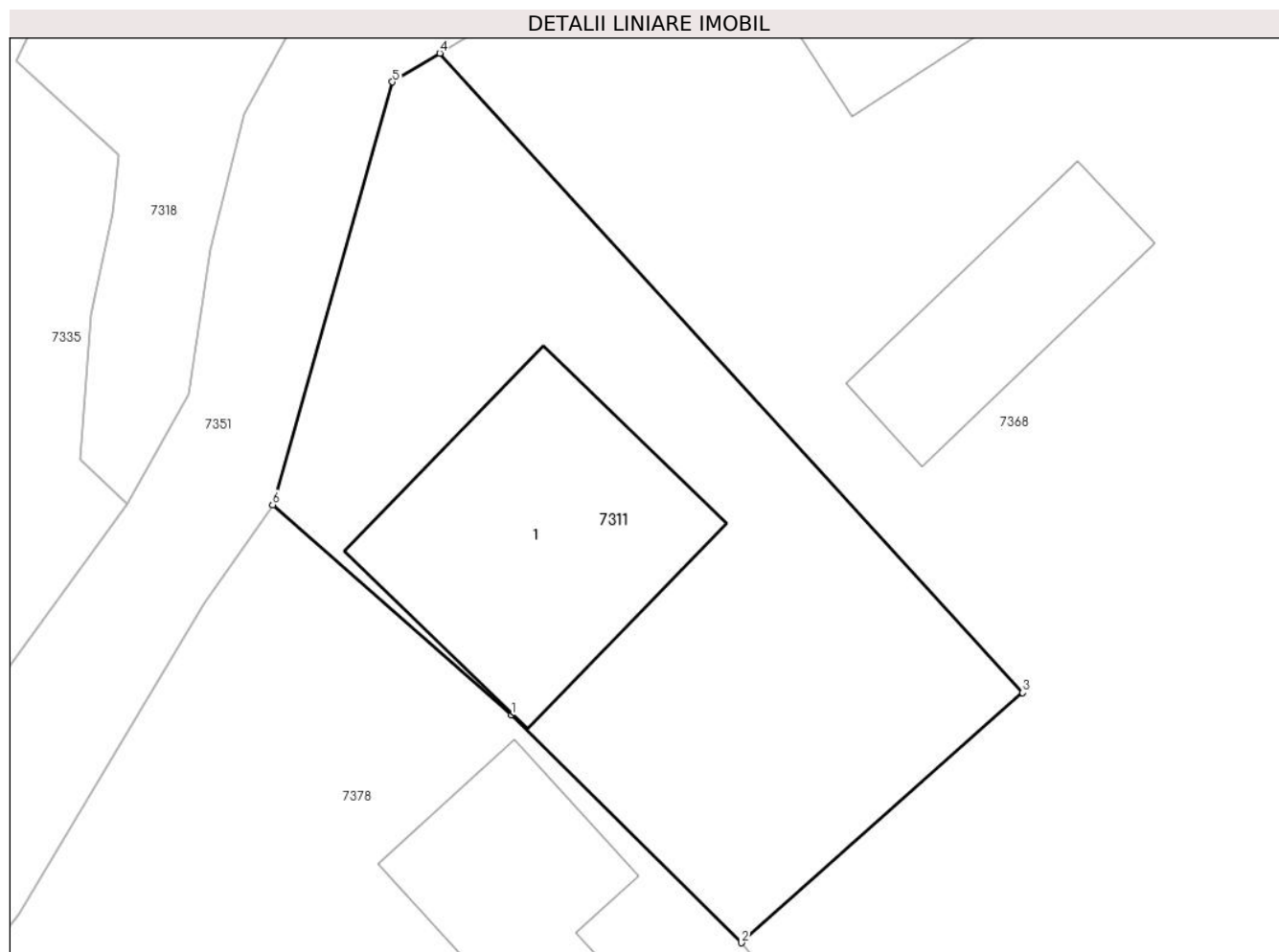
C. Partea III. SARCINI .

Inscrieri privind dezmembramintele dreptului de proprietate, drepturi reale de garanție și sarcini	Referințe
NU SUNT	

Teren

Nr cadastral	Suprafața (mp)*	Observații / Referințe
	500	parte din nr. topo. 168

* Suprafața este determinată în planul de proiecție Stereo 70.



Date referitoare la teren

Crt	Categorie folosință	Intravilan	Suprafața (mp)	Tarla	Parcelă	Nr. topo	Observații / Referințe
1	curți constructii	DA	500	-	-	-	

Date referitoare la construcții

Crt	Număr	Destinație construcție	Supraf. (mp)	Situație juridică	Observații / Referințe
A1.1		construcții de locuințe	118	Cu acte	Nr. niveluri:2; S. construită la sol:118 mp; Casă de locuit, P+M, suprafața desfășurată de 212 mp.

Lungime Segmente

1) Valorile lungimilor segmentelor sunt obținute din proiecție în plan.

Punct început	X / Y	Punct sfârșit	X / Y	Lungime segment (** (m)
1	418.373,257 700.580,781	2	418.382,492 700.571,644	12.991
2	418.382,492 700.571,644	3	418.393,78 700.581,673	15.1
3	418.393,78 700.581,673	4	418.370,386 700.607,321	34.715

Punct început	X / Y	Punct sfârşit	X / Y	Lungime segment (** (m)
4	418.370,386 700.607,321	5	418.368,486 700.606,171	2.221
5	418.368,486 700.606,171	6	418.363,673 700.589,209	17.632
6	418.363,673 700.589,209	1	418.373,257 700.580,781	12.763

** Lungimile segmentelor sunt determinate în planul de proiecţie Stereo 70 şi sunt rotunjite la 1 milimetru.

*** Distanţa dintre puncte este formată din segmente cumulate ce sunt mai mici decât valoarea 1 milimetru.

**DATE DESPRE IMOBILUL NR. 7312**

Oficiul de Cadastru și Publicitate Imobiliară MARAMURES
Biroul de Cadastru și Publicitate Imobiliară Sighetu Marmatiei

A. Partea I. Descrierea imobilului

TEREN Intravilan

Nr. CF vechi:57544

Adresa: Loc. Sat-Sugatag, Nr. 363A, Jud. Maramures

Nr. Crt	Nr cadastral Nr. topografic	Suprafața* (mp)	Observații / Referințe
A1		661	Sector cadastral:22 Teren imprejmuit; Parte din nr. topo 136

Construcții

Crt	Nr cadastral Nr. topografic	Adresa	Observații / Referințe
A1.1		Loc. Sat-Sugatag, Nr. 363A, Jud. Maramures	Nr. niveluri:1; S. construita la sol:76 mp; Casă de locuit, P, suprafața desfășurată de 76 mp.
A1.2		Loc. Sat-Sugatag, Nr. 363A, Jud. Maramures	Nr. niveluri:1; S. construita la sol:65 mp; Anexă, suprafața desfășurată 65 mp.

B. Partea II. Proprietari și acte

Inscrieri privitoare la dreptul de proprietate și alte drepturi reale		Referințe
7312 / 01/08/2024		
Act Normativ nr. Legea 7, din 13/03/1996 emis de Parlamentul României;		
B1	Intabulare, drept de PROPRIETATE, dobândit prin Lege, cota actuala 1/1 1) NEIDENTIFICAT NEIDENTIFICAT	A1
Act Administrativ nr. Adeverința nr. 5113, din 01/08/2024 emis de Primăria Ocna Șugatag;		
B2	Se notează posesia faptică în favoarea lui 1) COSTIN MARIA	A1
Act Normativ nr. Legea 7, din 13/03/1996 emis de Parlamentul României;		
B3	Intabulare, drept de PROPRIETATE, dobândit prin Lege, cota actuala 1/1 1) COSTIN MARIA	A1.1, A1.2

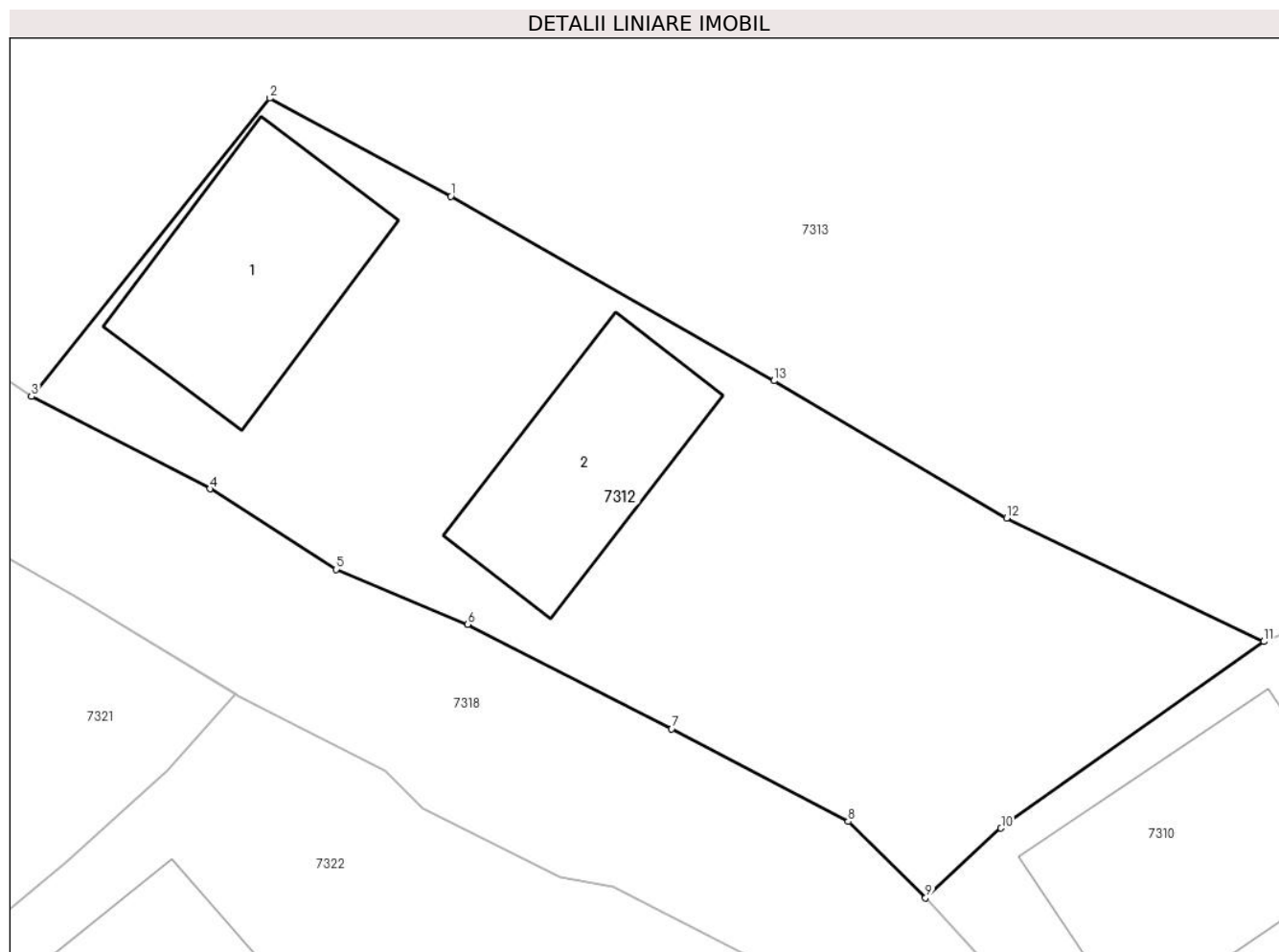
C. Partea III. SARCINI .

Inscrieri privind dezmembramintele dreptului de proprietate, drepturi reale de garanție și sarcini	Referințe
NU SUNT	

Teren

Nr cadastral	Suprafața (mp)*	Observații / Referințe
	661	Parte din nr. topo 136

* Suprafața este determinată în planul de proiecție Stereo 70.



Date referitoare la teren

Crt	Categorie folosință	Intra vilan	Suprafața (mp)	Tarla	Parcelă	Nr. topo	Observații / Referințe
1	curți constructii	DA	661	-	-	-	

Date referitoare la construcții

Crt	Număr	Destinație construcție	Supraf. (mp)	Situație juridică	Observații / Referințe
A1.1		construcții de locuințe	76	Cu acte	Nr. niveluri:1; S. construită la sol:76 mp; Casă de locuit, P, suprafața desfășurată de 76 mp.
A1.2		construcții anexa	65	Cu acte	Nr. niveluri:1; S. construită la sol:65 mp; Anexă, suprafața desfășurată 65 mp.

Lungime Segmente

1) Valorile lungimilor segmentelor sunt obținute din proiecție în plan.

Punct început	X / Y	Punct sfârșit	X / Y	Lungime segment (** (m)
1	418.388,769 700.780,544	2	418.381,312 700.784,571	8.475
2	418.381,312 700.784,571	3	418.371,526 700.772,315	15.684
3	418.371,526 700.772,315	4	418.378,858 700.768,523	8.255

Punct început	X / Y	Punct sfârşit	X / Y	Lungime segment (** (m)
4	418.378,858 700.768,523	5	418.384,046 700.765,212	6.155
5	418.384,046 700.765,212	6	418.389,45 700.762,947	5.859
6	418.389,45 700.762,947	7	418.397,847 700.758,666	9.425
7	418.397,847 700.758,666	8	418.405,106 700.754,847	8.202
8	418.405,106 700.754,847	9	418.408,287 700.751,717	4.463
9	418.408,287 700.751,717	10	418.411,391 700.754,574	4.219
10	418.411,391 700.754,574	11	418.422,194 700.762,244	13.249
11	418.422,194 700.762,244	12	418.411,617 700.767,311	11.728
12	418.411,617 700.767,311	13	418.402,052 700.772,963	11.11
13	418.402,052 700.772,963	1	418.388,769 700.780,544	15.294

** Lungimile segmentelor sunt determinate în planul de proiecţie Stereo 70 şi sunt rotunjite la 1 milimetru.

*** Distanţa dintre puncte este formată din segmente cumulate ce sunt mai mici decât valoarea 1 milimetru.

**DATE DESPRE IMOBILUL NR. 7313**

Oficiul de Cadastru și Publicitate Imobiliară MARAMURES
Biroul de Cadastru și Publicitate Imobiliară Sighetu Marmatiei

A. Partea I. Descrierea imobilului

TEREN Intravilan

Nr. CF vechi:57544

Adresa: Loc. Sat-Sugatag, Nr. 363, Jud. Maramures

Nr. Crt	Nr cadastral Nr. topografic	Suprafața* (mp)	Observații / Referințe
A1		4.112	Sector cadastral:22 Teren imprejmuit; Parte din nr. topo 136

Construcții

Crt	Nr cadastral Nr. topografic	Adresa	Observații / Referințe
A1.1		Loc. Sat-Sugatag, Nr. 363, Jud. Maramures	Nr. niveluri:1; S. construita la sol:84 mp; Casă de locuit, P, suprafața desfășurată de 84 mp.
A1.2		Loc. Sat-Sugatag, Nr. 363, Jud. Maramures	Nr. niveluri:1; S. construita la sol:236 mp; Anexă, P, suprafața desfășurată 236 mp.
A1.3		Loc. Sat-Sugatag, Nr. 363, Jud. Maramures	Nr. niveluri:3; S. construita la sol:86 mp; Casă de locuit, S+P+M, suprafața desfășurată de 170 mp

B. Partea II. Proprietari și acte

Inscrieri privitoare la dreptul de proprietate și alte drepturi reale		Referințe
7313 / 01/08/2024		
Act Normativ nr. Legea 7, din 13/03/1996 emis de Parlamentul României;		
B1	Intabulare, drept de PROPRIETATE, dobandit prin Lege, cota actuala 1/1 1) NEIDENTIFICAT NEIDENTIFICAT	A1
Act Administrativ nr. Adeverința nr. 5114, din 01/08/2024 emis de Primăria Ocna Șugatag;		
B2	Se notează posesia faptică în favoarea lui 1) MESAROȘ VASILE	A1
Act Normativ nr. Legea 7, din 13/03/1996 emis de Parlamentul României;		
B3	Intabulare, drept de PROPRIETATE, dobandit prin Lege, cota actuala 1/1 1) MESAROȘ VASILE	A1.1, A1.2, A1.3

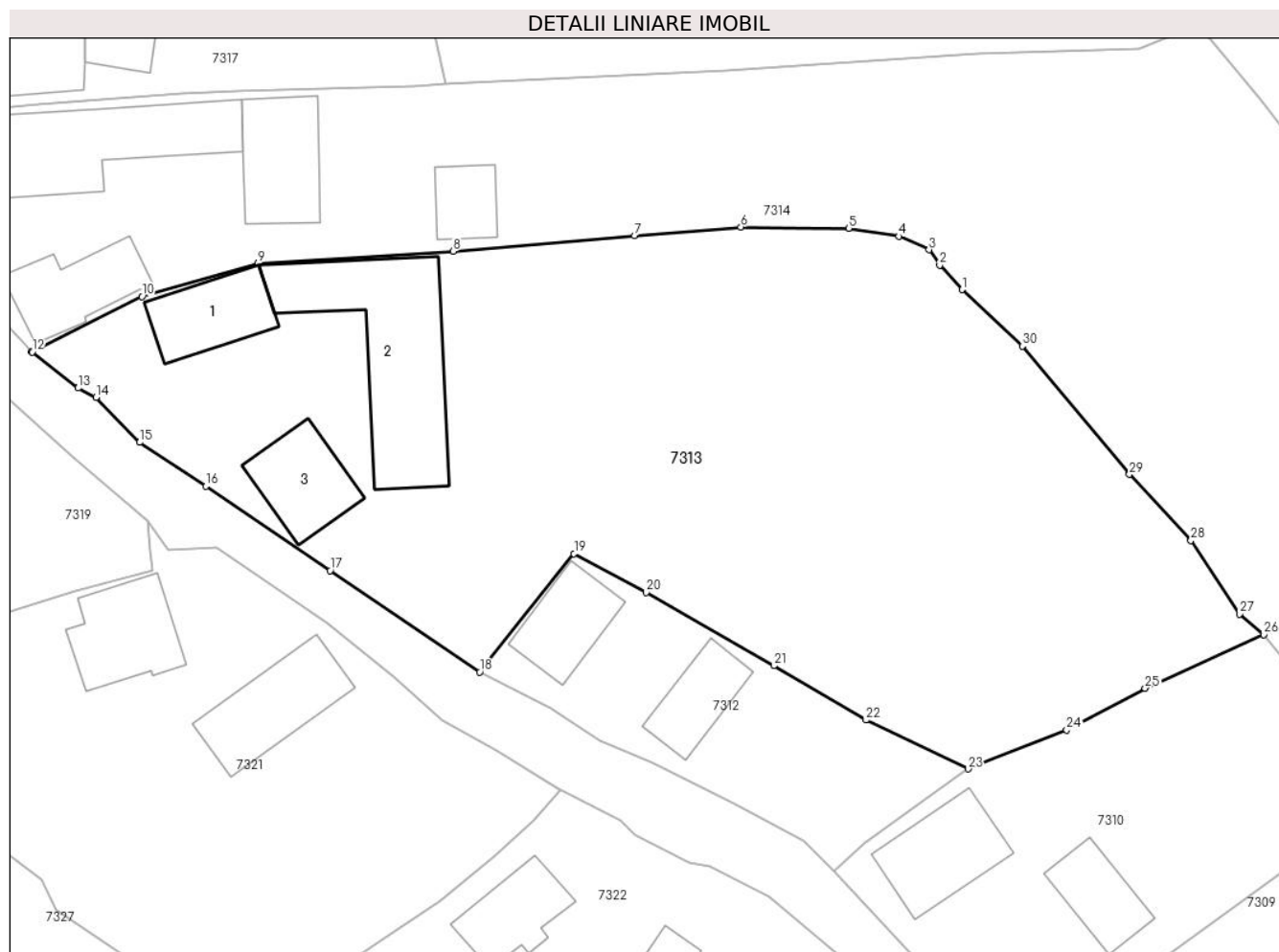
C. Partea III. SARCINI .

Inscrieri privind dezmembramintele dreptului de proprietate, drepturi reale de garanție și sarcini	Referințe
NU SUNT	

Teren

Nr cadastral	Suprafața (mp)*	Observații / Referințe
	4.112	Parte din nr. topo 136

* Suprafața este determinată în planul de proiecție Stereo 70.



Date referitoare la teren

Crt	Categorie folosință	Intravilan	Suprafața (mp)	Tarla	Parcelă	Nr. topo	Observații / Referințe
1	curți constructii	DA	900	-	-	-	
2	faneata	DA	3.212	-	-	-	

Date referitoare la construcții

Crt	Număr	Destinație construcție	Supraf. (mp)	Situație juridică	Observații / Referințe
A1.1		construcții de locuințe	84	Cu acte	Nr. niveluri:1; S. construită la sol:84 mp; Casă de locuit, P, suprafața desfășurată de 84 mp.
A1.2		construcții anexa	236	Cu acte	Nr. niveluri:1; S. construită la sol:236 mp; Anexă, P, suprafața desfășurată 236 mp.
A1.3		construcții de locuințe	86	Cu acte	Nr. niveluri:3; S. construită la sol:86 mp; Casă de locuit, S+P+M, suprafața desfășurată de 170 mp

Lungime Segmente

1) Valorile lungimilor segmentelor sunt obținute din proiecție în plan.

Punct început	X / Y	Punct sfârșit	X / Y	Lungime segment (** (m)
1	418.421,61 700.811,955	2	418.419,261 700.814,5	3.463

Punct început	X / Y	Punct sfârșit	X / Y	Lungime segment (** (m)
2	418.419,261 700.814,5	3	418.418,156 700.816,09	1.936

Punct început	X / Y	Punct sfârșit	X / Y	Lungime segment (** (m)
3	418.418,156 700.816,09	4	418.415,027 700.817,486	3.426
5	418.409,813 700.818,329	6	418.398,632 700.818,461	11.182
7	418.387,596 700.817,579	8	418.368,778 700.815,94	18.889
9	418.348,507 700.814,685	10	418.336,463 700.811,256	12.523
11	418.325,018 700.805,535	12	418.325,067 700.805,482	0.072
13	418.329,848 700.801,757	14	418.331,715 700.800,804	2.096
15	418.336,216 700.796,12	16	418.343,11 700.791,575	8.257
17	418.356,004 700.782,833	18	418.371,526 700.772,315	18.75
19	418.381,312 700.784,571	20	418.388,769 700.780,544	8.475
21	418.402,052 700.772,963	22	418.411,617 700.767,311	11.11
23	418.422,194 700.762,244	24	418.432,435 700.766,306	11.017
25	418.440,591 700.770,628	26	418.452,894 700.776,181	13.498
27	418.450,386 700.778,325	28	418.445,331 700.785,965	9.161
29	418.438,963 700.792,814	30	418.427,826 700.806,104	17.339

Punct început	X / Y	Punct sfârșit	X / Y	Lungime segment (** (m)
4	418.415,027 700.817,486	5	418.409,813 700.818,329	5.282
6	418.398,632 700.818,461	7	418.387,596 700.817,579	11.071
8	418.368,778 700.815,94	9	418.348,507 700.814,685	20.31
10	418.336,463 700.811,256	11	418.325,018 700.805,535	12.795
12	418.325,067 700.805,482	13	418.329,848 700.801,757	6.061
14	418.331,715 700.800,804	15	418.336,216 700.796,12	6.496
16	418.343,11 700.791,575	17	418.356,004 700.782,833	15.578
18	418.371,526 700.772,315	19	418.381,312 700.784,571	15.684
20	418.388,769 700.780,544	21	418.402,052 700.772,963	15.294
22	418.411,617 700.767,311	23	418.422,194 700.762,244	11.728
24	418.432,435 700.766,306	25	418.440,591 700.770,628	9.23
26	418.452,894 700.776,181	27	418.450,386 700.778,325	3.3
28	418.445,331 700.785,965	29	418.438,963 700.792,814	9.352
30	418.427,826 700.806,104	1	418.421,61 700.811,955	8.537

** Lungimile segmentelor sunt determinate în planul de proiecție Stereo 70 și sunt rotunjite la 1 milimetru.

*** Distanța dintre puncte este formată din segmente cumulate ce sunt mai mici decât valoarea 1 milimetru.

**DATE DESPRE IMOBILUL NR. 7314**

Oficiul de Cadastru și Publicitate Imobiliară MARAMURES
Biroul de Cadastru și Publicitate Imobiliară Sighetu Marmatiei

A. Partea I. Descrierea imobilului

TEREN Intravilan

Nr. CF vechi:122
Nr. topografic:135

Adresa: Loc. Sat-Sugatag, Nr. 364, Jud. Maramures

Nr. Crt	Nr cadastral Nr. topografic	Suprafața* (mp)	Observații / Referințe
A1		4.356	Sector cadastral:22 Teren imprejmuit;

Construcții

Crt	Nr cadastral Nr. topografic	Adresa	Observații / Referințe
A1.1		Loc. Sat-Sugatag, Nr. 364, Jud. Maramures	Nr. niveluri:1; S. construita la sol:189 mp; Casă de locuit, P, suprafața desfășurată de 189 mp.
A1.2		Loc. Sat-Sugatag, Nr. 364, Jud. Maramures	Nr. niveluri:1; S. construita la sol:102 mp; Anexă, P, suprafața desfășurată de 102 mp.
A1.3		Loc. Sat-Sugatag, Nr. 364, Jud. Maramures	Nr. niveluri:1; S. construita la sol:46 mp; Anexă, P, suprafața desfășurată de 46 mp
A1.4		Loc. Sat-Sugatag, Nr. 364, Jud. Maramures	Nr. niveluri:1; S. construita la sol:88 mp; Anexă, P, suprafața desfășurată de 88 mp.

B. Partea II. Proprietari și acte

Inscrieri privitoare la dreptul de proprietate și alte drepturi reale		Referințe
7314 / 01/08/2024		
Act Normativ nr. Legea 7, din 13/03/1996 emis de Parlamentul României;		
B1	Intabulare, drept de PROPRIETATE, dobandit prin Lege, cota actuala 1/1 1) NEIDENTIFICAT NEIDENTIFICAT	A1
Act Administrativ nr. Adeverința nr. 5115, din 01/08/2024 emis de Primăria Ocna Șugatag;		
B2	Se notează posesia faptică în favoarea lui 1) PUȚI-POP GHEORGHE FLORIN	A1
Act Normativ nr. Legea 7, din 13/03/1996 emis de Parlamentul României;		
B3	Intabulare, drept de PROPRIETATE, dobandit prin Lege, cota actuala 1/1 1) PUȚI-POP GHEORGHE FLORIN	A1.1, A1.2, A1.3, A1.4

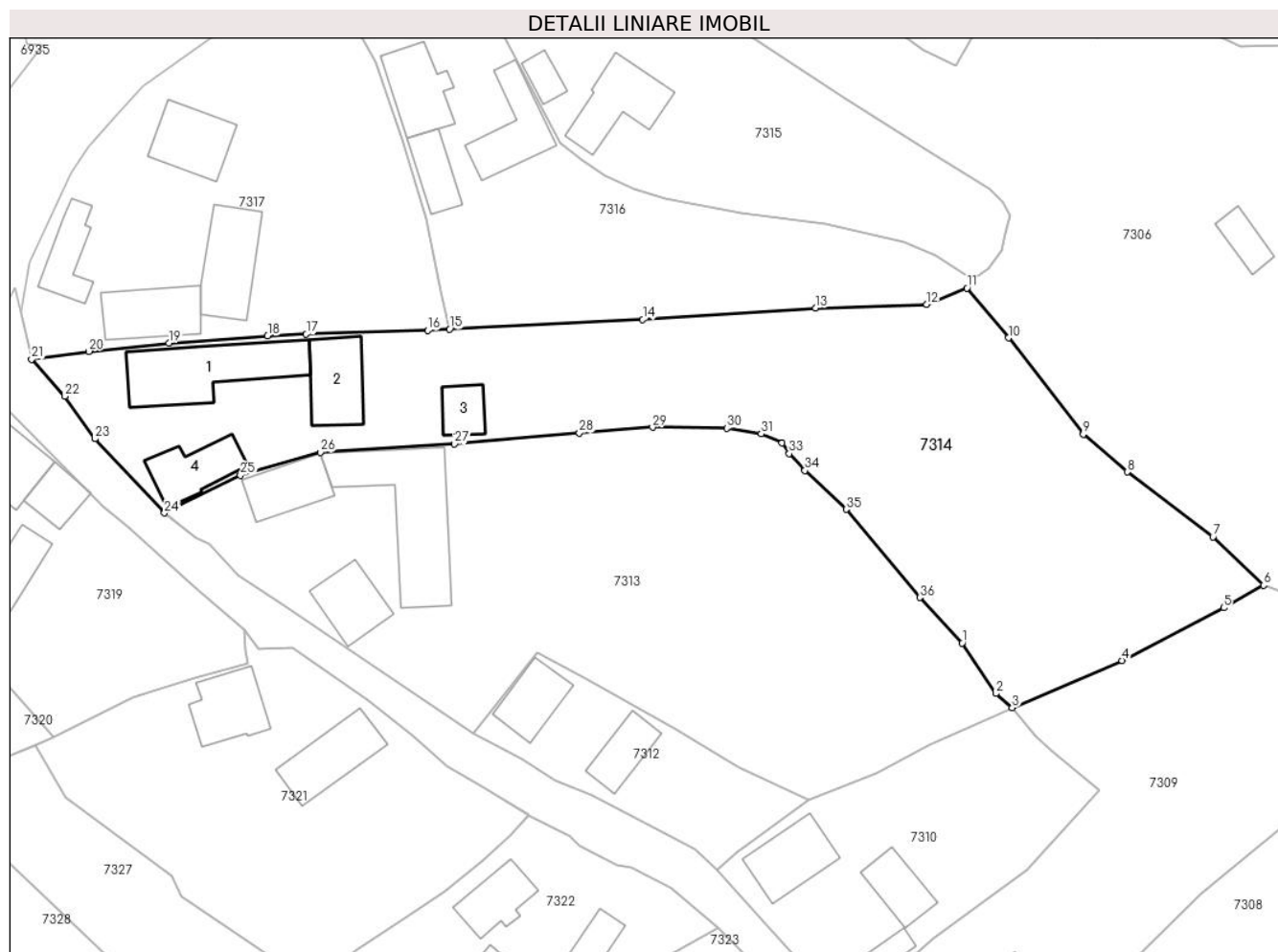
C. Partea III. SARCINI .

Inscrieri privind dezmembramintele dreptului de proprietate, drepturi reale de garanție și sarcini	Referințe
NU SUNT	

Teren

Nr cadastral	Suprafața (mp)*	Observații / Referințe
	4.356	

* Suprafața este determinată în planul de proiecție Stereo 70.



Date referitoare la teren

Crt	Categorie folosință	Intravilan	Suprafața (mp)	Tarla	Parcelă	Nr. topo	Observații / Referințe
1	curți constructii	DA	1.200	-	-	-	
2	faneata	DA	3.156	-	-	-	

Date referitoare la construcții

Crt	Număr	Destinație construcție	Supraf. (mp)	Situație juridică	Observații / Referințe
A1.1		construcții de locuințe	189	Cu acte	Nr. niveluri:1; S. construita la sol:189 mp; Casă de locuit, P, suprafața desfășurată de 189 mp.
A1.2		construcții anexa	102	Cu acte	Nr. niveluri:1; S. construita la sol:102 mp; Anexă, P, suprafața desfășurată de 102 mp.
A1.3		construcții anexa	46	Cu acte	Nr. niveluri:1; S. construita la sol:46 mp; Anexă, P, suprafața desfășurată de 46 mp.
A1.4		construcții anexa	88	Cu acte	Nr. niveluri:1; S. construita la sol:88 mp; Anexă, P, suprafața desfășurată de 88 mp.

Lungime Segmente

1) Valorile lungimilor segmentelor sunt obținute din proiecție în plan.

Punct început	X / Y	Punct sfârșit	X / Y	Lungime segment (** (m)	Punct început	X / Y	Punct sfârșit	X / Y	Lungime segment (** (m)
---------------	-------	---------------	-------	-------------------------	---------------	-------	---------------	-------	-------------------------

Punct început	X / Y	Punct sfârșit	X / Y	Lungime segment (** (m))
1	418.445,331 700.785,965	2	418.450,386 700.778,325	9.161
3	418.452,894 700.776,181	4	418.469,428 700.783,305	18.003
5	418.484,775 700.791,269	6	418.490,816 700.794,648	6.922
7	418.483,166 700.801,924	8	418.470,225 700.811,739	16.242
9	418.463,578 700.817,399	10	418.452,308 700.831,952	18.407
11	418.446,075 700.839,436	12	418.439,981 700.836,965	6.576
13	418.423,224 700.836,47	14	418.397,157 700.834,723	26.125
15	418.368,002 700.833,255	16	418.364,709 700.833,052	3.299
17	418.346,386 700.832,511	18	418.340,579 700.832,246	5.813
19	418.325,679 700.831,194	20	418.313,618 700.829,906	12.13
21	418.304,969 700.828,718	22	418.309,949 700.823,129	7.486
23	418.314,539 700.816,738	24	418.325,018 700.805,535	15.34
25	418.336,463 700.811,256	26	418.348,507 700.814,685	12.523
27	418.368,778 700.815,94	28	418.387,596 700.817,579	18.889
29	418.398,632 700.818,461	30	418.409,813 700.818,329	11.182
31	418.415,027 700.817,486	32	418.418,156 700.816,09	3.426
33	418.419,261 700.814,5	34	418.421,61 700.811,955	3.463
35	418.427,826 700.806,104	36	418.438,963 700.792,814	17.339

Punct început	X / Y	Punct sfârșit	X / Y	Lungime segment (** (m))
2	418.450,386 700.778,325	3	418.452,894 700.776,181	3.3
4	418.469,428 700.783,305	5	418.484,775 700.791,269	17.29
6	418.490,816 700.794,648	7	418.483,166 700.801,924	10.558
8	418.470,225 700.811,739	9	418.463,578 700.817,399	8.73
10	418.452,308 700.831,952	11	418.446,075 700.839,436	9.74
12	418.439,981 700.836,965	13	418.423,224 700.836,47	16.764
14	418.397,157 700.834,723	15	418.368,002 700.833,255	29.192
16	418.364,709 700.833,052	17	418.346,386 700.832,511	18.331
18	418.340,579 700.832,246	19	418.325,679 700.831,194	14.937
20	418.313,618 700.829,906	21	418.304,969 700.828,718	8.73
22	418.309,949 700.823,129	23	418.314,539 700.816,738	7.868
24	418.325,018 700.805,535	25	418.336,463 700.811,256	12.795
26	418.348,507 700.814,685	27	418.368,778 700.815,94	20.31
28	418.387,596 700.817,579	29	418.398,632 700.818,461	11.071
30	418.409,813 700.818,329	31	418.415,027 700.817,486	5.282
32	418.418,156 700.816,09	33	418.419,261 700.814,5	1.936
34	418.421,61 700.811,955	35	418.427,826 700.806,104	8.537
36	418.438,963 700.792,814	1	418.445,331 700.785,965	9.352

** Lungimile segmentelor sunt determinate în planul de proiecție Stereo 70 și sunt rotunjite la 1 milimetru.

*** Distanța dintre puncte este formată din segmente cumulate ce sunt mai mici decât valoarea 1 milimetru.



DATE DESPRE IMOBILUL NR. 7315

Oficiul de Cadastru și Publicitate Imobiliară MARAMURES
Biroul de Cadastru și Publicitate Imobiliară Sighetu Marmatiei

A. Partea I. Descrierea imobilului

TEREN Intravilan

Nr. CF vechi:654

Adresa: Loc. Sat-Sugatag, Nr. 367, Jud. Maramures

Nr. Crt	Nr cadastral Nr. topografic	Suprafața* (mp)	Observații / Referințe
A1		1.933	Sector cadastral:22 Teren imprejmuit; Parte din nr. topo 134/b

Construcții

Crt	Nr cadastral Nr. topografic	Adresa	Observații / Referințe
A1.1		Loc. Sat-Sugatag, Nr. 367, Jud. Maramures	Nr. niveluri:1; S. construita la sol:84 mp; Casă de locuit, P, suprafața desfășurată de 84 mp.
A1.2		Loc. Sat-Sugatag, Nr. 367, Jud. Maramures	Nr. niveluri:1; S. construita la sol:112 mp; Anexă, P, suprafața desfășurată 112 mp.
A1.3		Loc. Sat-Sugatag, Nr. 367, Jud. Maramures	Nr. niveluri:1; S. construita la sol:29 mp; Anexă, P, suprafața desfășurată de 29 mp

B. Partea II. Proprietari și acte

Inscrieri privitoare la dreptul de proprietate și alte drepturi reale		Referințe
7315 / 01/08/2024		
Act Normativ nr. Legea 7, din 13/03/1996 emis de Parlamentul României;		
B1	Intabulare, drept de PROPRIETATE, dobandit prin Lege, cota actuala 1/1 1) NEIDENTIFICAT NEIDENTIFICAT	A1
Act Administrativ nr. Adeverința nr. 5116, din 01/08/2024 emis de Primăria Ocna Șugatag;		
B2	Se notează posesia faptică în favoarea lui 1) SACALOȘ VASILE	A1
Act Normativ nr. Legea 7, din 13/03/1996 emis de Parlamentul României;		
B3	Intabulare, drept de PROPRIETATE, dobandit prin Lege, cota actuala 1/1 1) SACALOȘ VASILE	A1.1, A1.2, A1.3

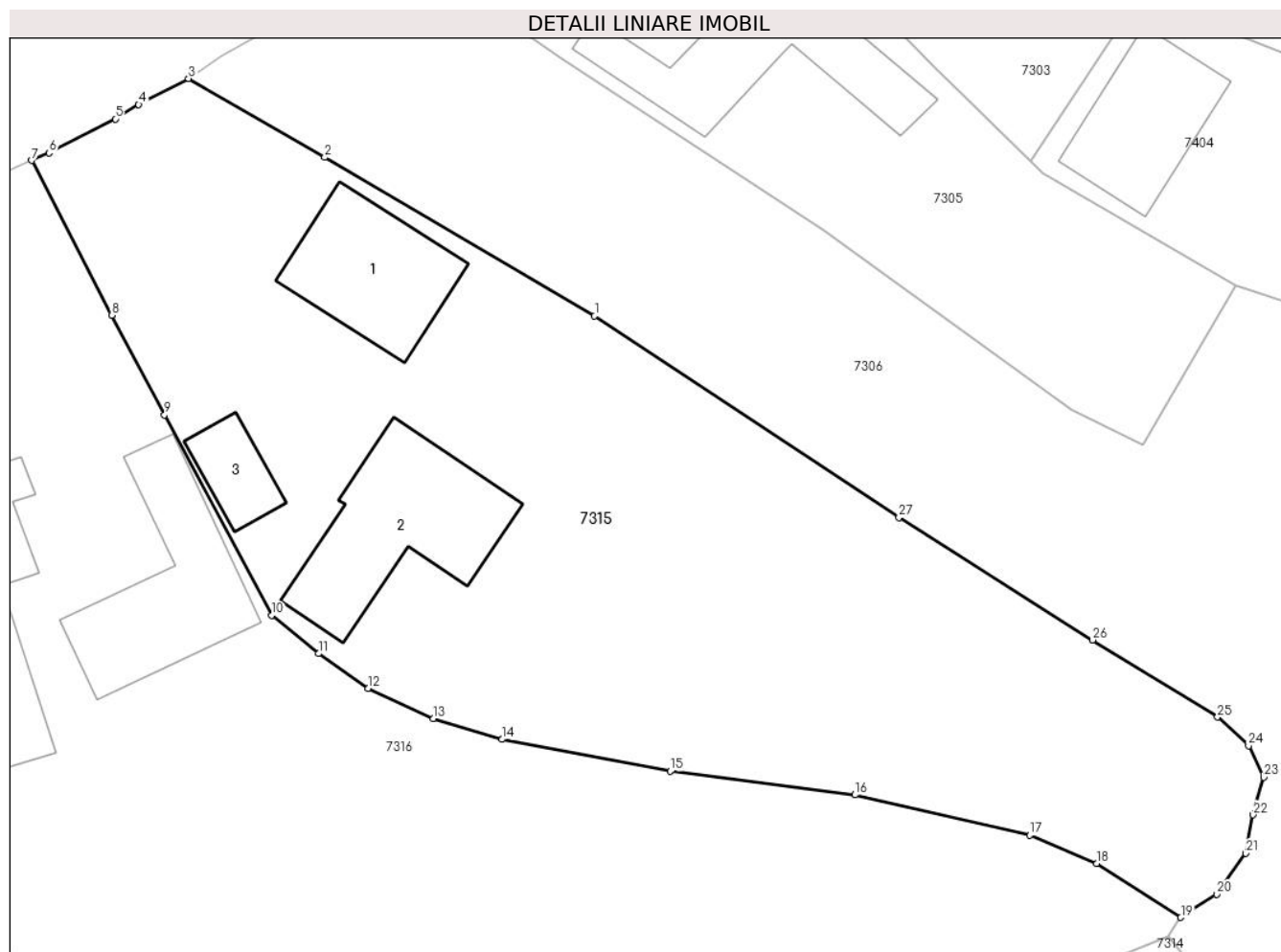
C. Partea III. SARCINI .

Inscrieri privind dezmembramintele dreptului de proprietate, drepturi reale de garanție și sarcini	Referințe
NU SUNT	

Teren

Nr cadastral	Suprafața (mp)*	Observații / Referințe
	1.933	Parte din nr. topo 134/b

* Suprafața este determinată în planul de proiecție Stereo 70.



Date referitoare la teren

Crt	Categorie folosință	Intravilan	Suprafața (mp)	Tarla	Parcelă	Nr. topo	Observații / Referințe
1	curți constructii	DA	900	-	-	-	
2	faneata	DA	1.033	-	-	-	

Date referitoare la construcții

Crt	Număr	Destinație construcție	Supraf. (mp)	Situație juridică	Observații / Referințe
A1.1		construcții de locuințe	84	Cu acte	Nr. niveluri:1; S. construita la sol:84 mp; Casă de locuit, P, suprafața desfășurată de 84 mp.
A1.2		construcții anexa	112	Cu acte	Nr. niveluri:1; S. construita la sol:112 mp; Anexă, P, suprafața desfășurată 112 mp.
A1.3		construcții anexa	29	Cu acte	Nr. niveluri:1; S. construita la sol:29 mp; Anexă, P, suprafața desfășurată de 29 mp

Lungime Segmente

1) Valorile lungimilor segmentelor sunt obținute din proiecție în plan.

Punct început	X / Y	Punct sfârșit	X / Y	Lungime segment (** (m))	Punct început	X / Y	Punct sfârșit	X / Y	Lungime segment (** (m))
1	418.406,859 700.881,825	2	418.388,417 700.892,657	21.388	2	418.388,417 700.892,657	3	418.379,111 700.898,049	10.755

Punct început	X / Y	Punct sfârșit	X / Y	Lungime segment (** (m)
3	418.379,111 700.898,049	4	418.375,7 700.896,269	3.848
5	418.374,1 700.895,286	6	418.369,58 700.892,965	5.081
7	418.368,385 700.892,443	8	418.373,872 700.881,874	11.908
9	418.377,472 700.875,076	10	418.384,78 700.861,373	15.53
11	418.387,988 700.858,758	12	418.391,391 700.856,38	4.152
13	418.395,843 700.854,318	14	418.400,539 700.852,9	4.905
15	418.412,03 700.850,732	16	418.424,66 700.849,113	12.733
17	418.436,597 700.846,363	18	418.441,195 700.844,428	4.989
19	418.446,933 700.840,733	20	418.449,369 700.842,336	2.916
21	418.451,359 700.845,124	22	418.451,873 700.847,753	2.679
23	418.452,605 700.850,312	24	418.451,562 700.852,469	2.396
25	418.449,443 700.854,431	26	418.440,905 700.859,699	10.032
27	418.427,66 700.868,063	1	418.406,859 700.881,825	24.941

Punct început	X / Y	Punct sfârșit	X / Y	Lungime segment (** (m)
4	418.375,7 700.896,269	5	418.374,1 700.895,286	1.878
6	418.369,58 700.892,965	7	418.368,385 700.892,443	1.304
8	418.373,872 700.881,874	9	418.377,472 700.875,076	7.692
10	418.384,78 700.861,373	11	418.387,988 700.858,758	4.139
12	418.391,391 700.856,38	13	418.395,843 700.854,318	4.906
14	418.400,539 700.852,9	15	418.412,03 700.850,732	11.694
16	418.424,66 700.849,113	17	418.436,597 700.846,363	12.25
18	418.441,195 700.844,428	19	418.446,933 700.840,733	6.825
20	418.449,369 700.842,336	21	418.451,359 700.845,124	3.425
22	418.451,873 700.847,753	23	418.452,605 700.850,312	2.662
24	418.451,562 700.852,469	25	418.449,443 700.854,431	2.888
26	418.440,905 700.859,699	27	418.427,66 700.868,063	15.665

** Lungimile segmentelor sunt determinate în planul de proiecție Stereo 70 și sunt rotunjite la 1 milimetru.

*** Distanța dintre puncte este formată din segmente cumulate ce sunt mai mici decât valoarea 1 milimetru.

**DATE DESPRE IMOBILUL NR. 7316**

Oficiul de Cadastru și Publicitate Imobiliară MARAMURES
Biroul de Cadastru și Publicitate Imobiliară Sighetu Marmatiei

A. Partea I. Descrierea imobilului

TEREN Intravilan

Nr. CF vechi:654

Adresa: Loc. Sat-Sugatag, Nr. 366, Jud. Maramures

Nr. Crt	Nr cadastral Nr. topografic	Suprafața* (mp)	Observații / Referințe
A1		2.060	Sector cadastral:22 Teren imprejmuit; Parte din nr. topo 134/b

Construcții

Crt	Nr cadastral Nr. topografic	Adresa	Observații / Referințe
A1.1		Loc. Sat-Sugatag, Nr. 366, Jud. Maramures	Nr. niveluri:1; S. construita la sol:100 mp; Casă de locuit, P, suprafața desfășurată de 100 mp.
A1.2		Loc. Sat-Sugatag, Nr. 366, Jud. Maramures	Nr. niveluri:1; S. construita la sol:105 mp; Anexă, P, suprafața desfășurată 105 mp.
A1.3		Loc. Sat-Sugatag, Nr. 366, Jud. Maramures	Nr. niveluri:1; S. construita la sol:61 mp; Anexă, P, suprafața desfășurată 61 mp

B. Partea II. Proprietari și acte

Inscrieri privitoare la dreptul de proprietate și alte drepturi reale		Referințe
7316 / 01/08/2024		
Act Normativ nr. Legea 7, din 13/03/1996 emis de Parlamentul României;		
B1	Intabulare, drept de PROPRIETATE, dobandit prin Lege, cota actuala 1/1 1) NEIDENTIFICAT NEIDENTIFICAT	A1
Act Administrativ nr. Adeverința nr. 5117, din 01/08/2024 emis de Primăria Ocna Șugatag;		
B2	Se notează posesia faptică în favoarea lui 1) TINCU GHEORGHE	A1
Act Normativ nr. Legea 7, din 13/03/1996 emis de Parlamentul României;		
B3	Intabulare, drept de PROPRIETATE, dobandit prin Lege, cota actuala 1/1 1) TINCU GHEORGHE	A1.1, A1.2, A1.3

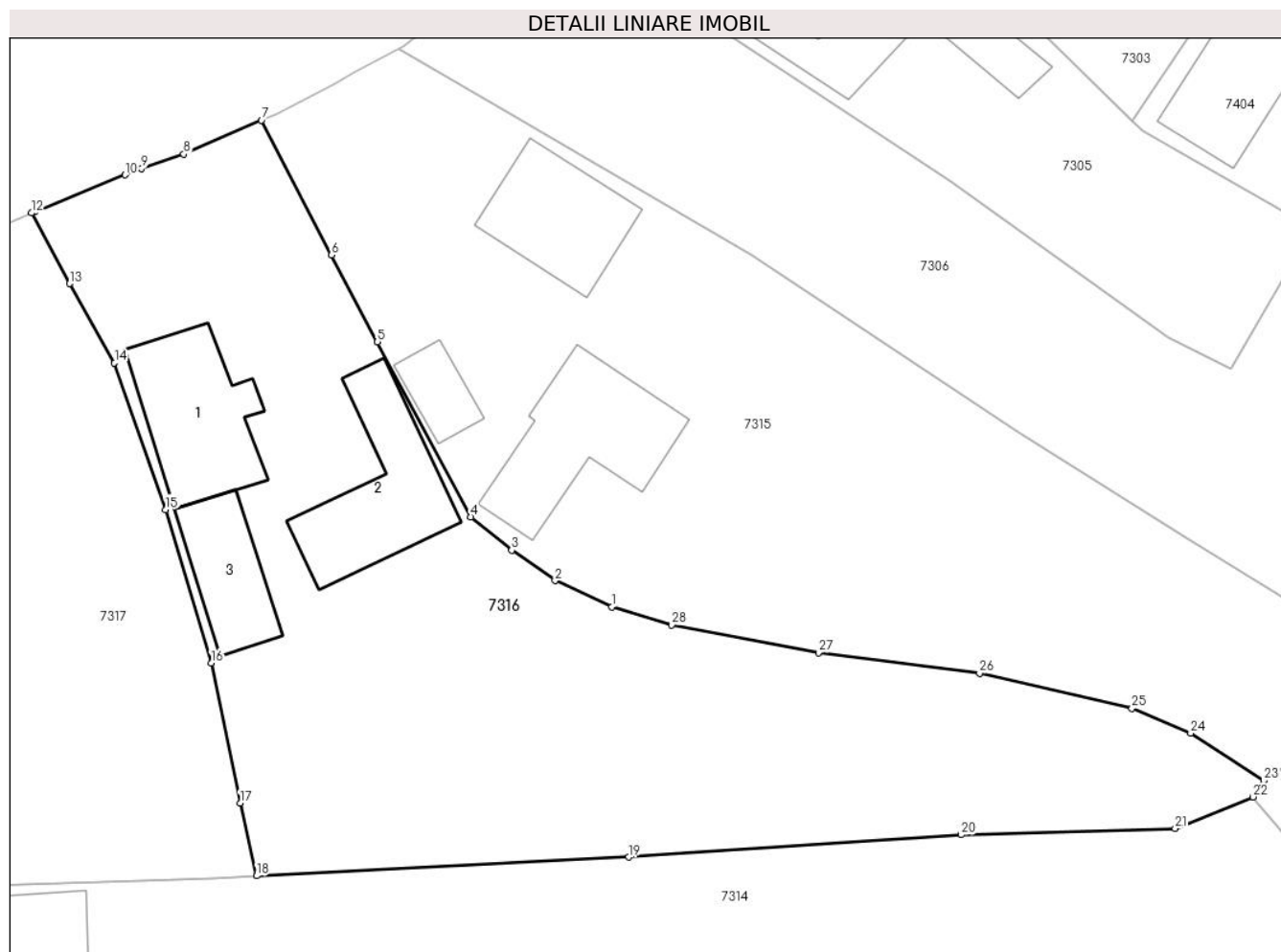
C. Partea III. SARCINI .

Inscrieri privind dezmembramintele dreptului de proprietate, drepturi reale de garanție și sarcini	Referințe
NU SUNT	

Teren

Nr cadastral	Suprafața (mp)*	Observații / Referințe
	2.060	Parte din nr. topo 134/b

* Suprafața este determinată în planul de proiecție Stereo 70.



Date referitoare la teren

Crt	Categorie folosință	Intravilan	Suprafața (mp)	Tarla	Parcelă	Nr. topo	Observații / Referințe
1	curți constructii	DA	800	-	-	-	
2	faneata	DA	1.260	-	-	-	

Date referitoare la construcții

Crt	Număr	Destinație construcție	Supraf. (mp)	Situație juridică	Observații / Referințe
A1.1		construcții de locuințe	100	Cu acte	Nr. niveluri:1; S. construita la sol:100 mp; Casă de locuit, P, suprafața desfășurată de 100 mp.
A1.2		construcții anexa	105	Cu acte	Nr. niveluri:1; S. construita la sol:105 mp; Anexă, P, suprafața desfășurată 105 mp.
A1.3		construcții anexa	61	Cu acte	Nr. niveluri:1; S. construita la sol:61 mp; Anexă, P, suprafața desfășurată 61 mp

Lungime Segmente

1) Valorile lungimilor segmentelor sunt obținute din proiecție în plan.

Punct început	X / Y	Punct sfârșit	X / Y	Lungime segment (** (m))	Punct început	X / Y	Punct sfârșit	X / Y	Lungime segment (** (m))
1	418.395,843 700.854,318	2	418.391,391 700.856,38	4.906	2	418.391,391 700.856,38	3	418.387,988 700.858,758	4.152

Punct început	X / Y	Punct sfârșit	X / Y	Lungime segment (** (m)
3	418.387,988 700.858,758	4	418.384,78 700.861,373	4.139
5	418.377,472 700.875,076	6	418.373,872 700.881,874	7.692
7	418.368,385 700.892,443	8	418.362,297 700.889,782	6.644
9	418.358,985 700.888,653	10	418.357,705 700.888,159	1.372
11	418.350,641 700.885,295	12	418.350,368 700.885,179	0.297
13	418.353,332 700.879,636	14	418.356,859 700.873,439	7.13
15	418.360,873 700.861,95	16	418.364,44 700.849,94	12.529
17	418.366,71 700.838,968	18	418.368,002 700.833,255	5.857
19	418.397,157 700.834,723	20	418.423,224 700.836,47	26.125
21	418.439,981 700.836,965	22	418.446,075 700.839,436	6.576
23	418.446,933 700.840,733	24	418.441,195 700.844,428	6.825
25	418.436,597 700.846,363	26	418.424,66 700.849,113	12.25
27	418.412,03 700.850,732	28	418.400,539 700.852,9	11.694

Punct început	X / Y	Punct sfârșit	X / Y	Lungime segment (** (m)
4	418.384,78 700.861,373	5	418.377,472 700.875,076	15.53
6	418.373,872 700.881,874	7	418.368,385 700.892,443	11.908
8	418.362,297 700.889,782	9	418.358,985 700.888,653	3.499
10	418.357,705 700.888,159	11	418.350,641 700.885,295	7.623
12	418.350,368 700.885,179	13	418.353,332 700.879,636	6.286
14	418.356,859 700.873,439	15	418.360,873 700.861,95	12.17
16	418.364,44 700.849,94	17	418.366,71 700.838,968	11.204
18	418.368,002 700.833,255	19	418.397,157 700.834,723	29.192
20	418.423,224 700.836,47	21	418.439,981 700.836,965	16.764
22	418.446,075 700.839,436	23	418.446,933 700.840,733	1.555
24	418.441,195 700.844,428	25	418.436,597 700.846,363	4.989
26	418.424,66 700.849,113	27	418.412,03 700.850,732	12.733
28	418.400,539 700.852,9	1	418.395,843 700.854,318	4.905

** Lungimile segmentelor sunt determinate în planul de proiecție Stereo 70 și sunt rotunjite la 1 milimetru.

*** Distanța dintre puncte este formată din segmente cumulate ce sunt mai mici decât valoarea 1 milimetru.



DATE DESPRE IMOBILUL NR. 7317

Oficiul de Cadastru și Publicitate Imobiliară MARAMURES
Biroul de Cadastru și Publicitate Imobiliară Sighetu Marmatiei

A. Partea I. Descrierea imobilului

TEREN Intravilan

Adresa: Loc. Sat-Sugatag, Nr. 365, Jud. Maramures

Nr. Crt	Nr cadastral Nr. topografic	Suprafața* (mp)	Observații / Referințe
A1	56063	2.389	Sector cadastral:22 Teren imprejmuit;

Construcții

Crt	Nr cadastral Nr. topografic	Adresa	Observații / Referințe
A1.1	56063-C1	Loc. Sat-Sugatag, Nr. 365, Jud. Maramures	Nr. niveluri:3; S. construita la sol:99 mp; S. construita desfasurata:236 mp; Casa de locuit, tip Dp+P+1, edificata in anul 2013.
A1.2	56063-C2	Loc. Sat-Sugatag, Nr. 365, Jud. Maramures	Nr. niveluri:1; S. construita la sol:123 mp; S. construita desfasurata:123 mp; Anexa gospodareasca, tip P, edificata in baza Autorizatiei de Construire nr. 10/02.11.2000
A1.3	56063-C3	Loc. Sat-Sugatag, Nr. 365, Jud. Maramures	Nr. niveluri:1; S. construita la sol:107 mp; S. construita desfasurata:107 mp; Anexa gospodareasca, tip P, edificata in baza Autorizatiei de Construire nr. 16/05.04.1973
A1.4	56063-C4	Loc. Sat-Sugatag, Nr. 365, Jud. Maramures	Nr. niveluri:1; S. construita la sol:71 mp; S. construita desfasurata:71 mp; Anexa gospodareasca, tip P, edificata in baza Autorizatiei de Construire nr. 3/26.01.1996

B. Partea II. Proprietari și acte

Inscrieri privitoare la dreptul de proprietate și alte drepturi reale	Referințe
7317 / 01/08/2024	
Act Notarial nr. Certificat de mostenitor nr. 6 ds.6/2023, din 18/01/2023 emis de NP Sas Gheorghe;	
B1	Intabulare, drept de PROPRIETATEcu titlu de drept moștenire, dobandit prin Succesiune, cota actuala 3/8, cota initiala 3/8 1) MESAROS VASILE , bun propriu <i>OBSERVATII: Poziție transcrisă din Cf nr. 56063 Ocna Șugatag, înscrisă sub încheierea nr. 1461/20.01.2023</i>
Act Notarial nr. Contract de donatie autentificat sub nr. 386, din 18/01/2023 emis de NP Sas Gheorghe;	
B2	Intabulare, drept de PROPRIETATEcu titlu de drept donatie, dobandit prin Conventie, cota actuala 5/8, cota initiala 5/8 1) MESAROS VASILE , bun propriu <i>OBSERVATII: Poziție transcrisă din Cf nr. 56063 Ocna Șugatag, înscrisă sub încheierea nr. 1461/20.01.2023</i>
B4	Intabulare, drept de PROPRIETATEcu titlu de drept donatie, dobandit prin Conventie, cota actuala 13/16, cota initiala 13/16 1) MESAROS VASILE , bun propriu <i>OBSERVATII: Poziție transcrisă din Cf nr. 56063 Ocna Șugatag, înscrisă sub încheierea nr. 1461/20.01.2023</i>
Act Notarial nr. Certificat de mostenitor nr. 6 ds.6/2023, din 18/01/2023 emis de NP Sas Gheorghe;	
B12	Intabulare, drept de PROPRIETATEcu titlu de drept moștenire, dobandit prin Succesiune, cota actuala 3/16, cota initiala 3/16 1) MESAROS VASILE , bun propriu <i>OBSERVATII: Poziție transcrisă din Cf nr. 56063 Ocna Șugatag, înscrisă sub încheierea nr. 1461/20.01.2023</i>

C. Partea III. SARCINI

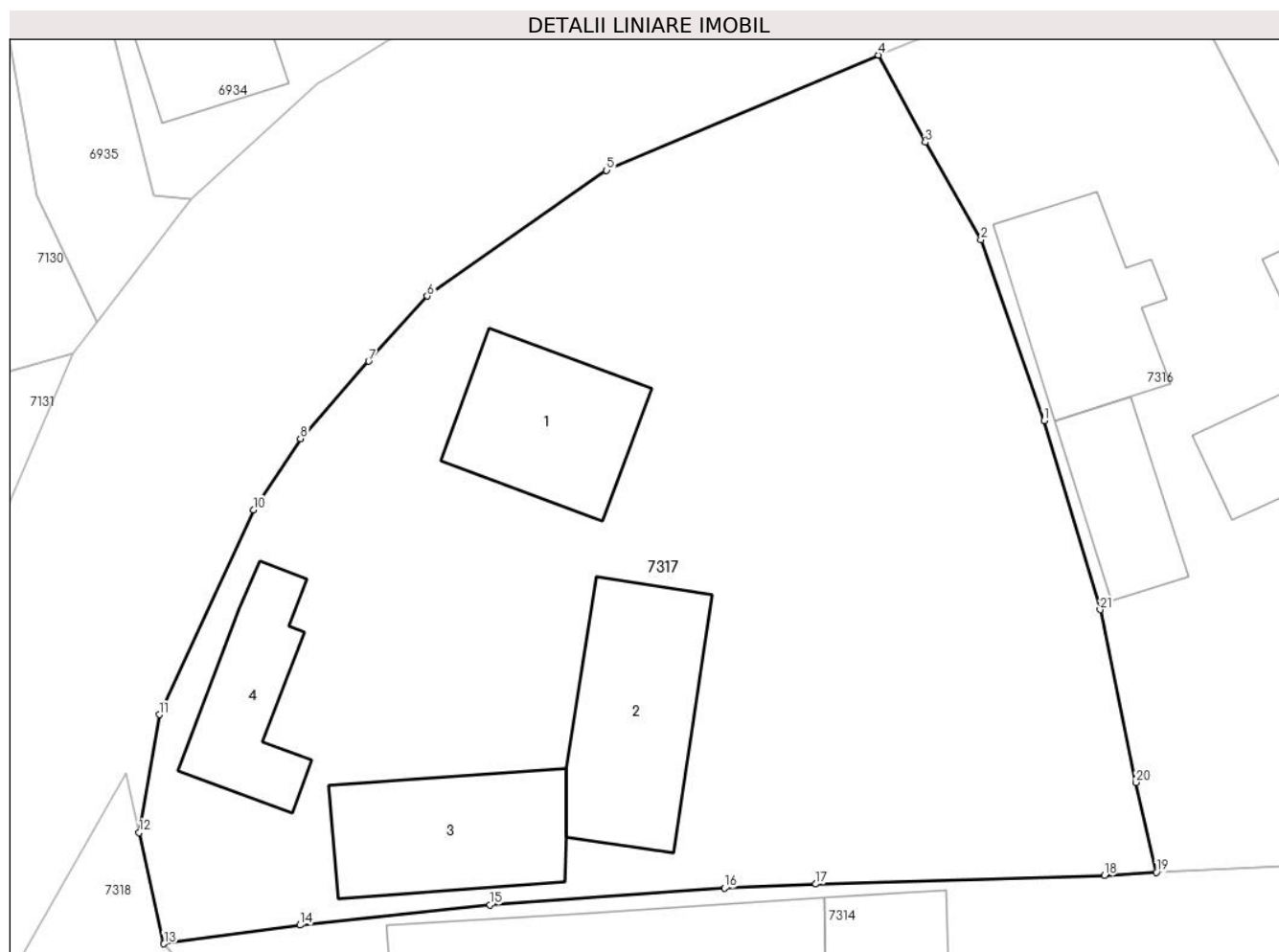
Inscrieri privind dezmembramintele dreptului de proprietate, drepturi reale de garanție și sarcini	Referințe
7317 / 01/08/2024	
Act Notarial nr. Contract de donatie autentificat sub nr. 386, din 18/01/2023 emis de NP Sas Gheorghe;	
C1	Intabulare, drept de UZUFRACT VIAGER, dobandit prin Conventie, cota actuala 1/1, cota initiala 1/1 1) MESAROS MARIA <i>OBSERVATII: Poziție transcrisă din Cf nr. 56063 Ocna Șugatag, înscrisă sub încheierea nr. 1461/20.01.2023</i>

Anexa Nr. 1 La Partea I

Teren

Nr cadastral	Suprafața (mp)*	Observații / Referințe
56063	2.389	

* Suprafața este determinată în planul de proiecție Stereo 70.



Date referitoare la teren

Crt	Categorie folosință	Intravilan	Suprafața (mp)	Tarla	Parcelă	Nr. topo	Observații / Referințe
1	curti constructii	DA	1.079	-	-	-	
2	faneata	DA	1.310	-	-	-	

Date referitoare la construcții

Crt	Număr	Destinație construcție	Supraf. (mp)	Situație juridică	Observații / Referințe
A1.1	56063-C1	construcții de locuințe	99	Cu acte	Nr. niveluri:3; S. construita la sol:99 mp; S. construita desfasurata:236 mp; Casa de locuit, tip Dp+P+1, edificata in anul 2013.
A1.2	56063-C2	construcții anexa	123	Cu acte	Nr. niveluri:1; S. construita la sol:123 mp; S. construita desfasurata:123 mp; Anexa gospodareasca, tip P, edificata in baza Autorizatiei de Construire nr. 10/02.11.2000
A1.3	56063-C3	construcții anexa	107	Cu acte	Nr. niveluri:1; S. construita la sol:107 mp; S. construita desfasurata:107 mp; Anexa gospodareasca, tip P, edificata in baza Autorizatiei de Construire nr. 16/05.04.1973

Crt	Număr	Destinație construcție	Supraf. (mp)	Situație juridică	Observații / Referințe
A1.4	56063-C4	construcții anexa	71	Cu acte	Nr. niveluri:1; S. construita la sol:71 mp; S. construita desfasurata:71 mp; Anexa gospodareasca, tip P, edificata in baza Autorizatiei de Construire nr. 3/26.01.1996

Lungime Segmente

1) Valorile lungimilor segmentelor sunt obținute din proiecție în plan.

Punct început	X / Y	Punct sfârșit	X / Y	Lungime segment (** (m))
1	418.360,873 700.861,95	2	418.356,859 700.873,439	12.17
3	418.353,332 700.879,636	4	418.350,367 700.885,179	6.286
5	418.333,094 700.877,865	6	418.321,695 700.869,864	13.927
7	418.317,983 700.865,727	8	418.313,65 700.860,804	6.558
9	418.311,043 700.856,88	10	418.310,65 700.856,288	0.711
11	418.304,682 700.843,271	12	418.303,396 700.835,781	7.6
13	418.304,969 700.828,718	14	418.313,618 700.829,906	8.73
15	418.325,679 700.831,194	16	418.340,579 700.832,246	14.937
17	418.346,386 700.832,511	18	418.364,709 700.833,052	18.331
19	418.368,002 700.833,255	20	418.366,71 700.838,968	5.857
21	418.364,44 700.849,94	1	418.360,873 700.861,95	12.529

Punct început	X / Y	Punct sfârșit	X / Y	Lungime segment (** (m))
2	418.356,859 700.873,439	3	418.353,332 700.879,636	7.13
4	418.350,367 700.885,179	5	418.333,094 700.877,865	18.758
6	418.321,695 700.869,864	7	418.317,983 700.865,727	5.558
8	418.313,65 700.860,804	9	418.311,043 700.856,88	4.711
10	418.310,65 700.856,288	11	418.304,682 700.843,271	14.32
12	418.303,396 700.835,781	13	418.304,969 700.828,718	7.236
14	418.313,618 700.829,906	15	418.325,679 700.831,194	12.13
16	418.340,579 700.832,246	17	418.346,386 700.832,511	5.813
18	418.364,709 700.833,052	19	418.368,002 700.833,255	3.299
20	418.366,71 700.838,968	21	418.364,44 700.849,94	11.204

** Lungimile segmentelor sunt determinate în planul de proiecție Stereo 70 și sunt rotunjite la 1 milimetru.

*** Distanța dintre puncte este formată din segmente cumulate ce sunt mai mici decât valoarea 1 milimetru.

**DATE DESPRE IMOBILUL NR. 7318**

Oficiul de Cadastru și Publicitate Imobiliară MARAMURES
Biroul de Cadastru și Publicitate Imobiliară Sighetu Marmatiei

A. Partea I. Descrierea imobilului

TEREN Intravilan

Adresa: Loc. Sat-Sugatag, Jud. Maramures, Strada lui Porodic Lot 1

Nr. Crt	Nr cadastral Nr. topografic	Suprafața* (mp)	Observații / Referințe
A1	54945	2.290	Sector cadastral:22 Teren neimprejmuit;

B. Partea II. Proprietari și acte

Inscrieri privitoare la dreptul de proprietate și alte drepturi reale	Referințe
7318 / 01/08/2024	
Act Administrativ nr. Hotărârea nr.43, din 10/12/2020 emis de Consiliul Local al Comunei Ocna Şugatag (Hotărârea nr. 934, din 29.08.2002 emisă de Guvernul Romaniei);	
B1	A1
Intabulare, drept de PROPRIETATEcu titlu de drept aplicarea Legii nr. 213/1998, dobandit prin Lege, cota actuala 1/1, cota initiala 1/1	
1) COMUNA OCNA ŞUGATAG , CIF:3694535, DOMENIUL PUBLIC	
<i>OBSERVATII: Poziție transcrisă din Cf nr. 54945 Ocna Şugatag, înscrisă sub încheierea nr. 23328/16.12.2020</i>	

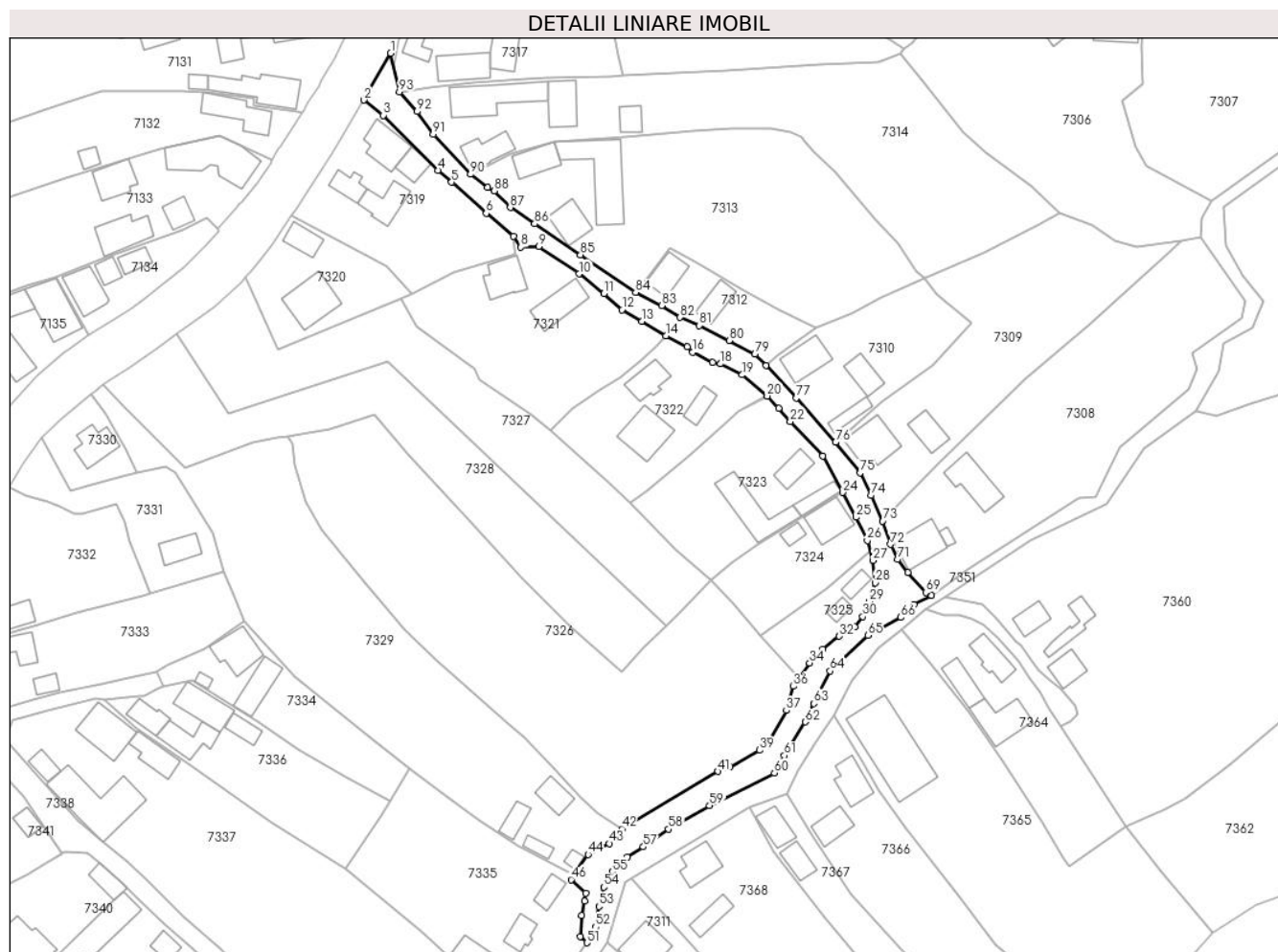
C. Partea III. SARCINI .

Inscrieri privind dezmembramintele dreptului de proprietate, drepturi reale de garanție și sarcini	Referințe
NU SUNT	

Teren

Nr cadastral	Suprafața (mp)*	Observații / Referințe
54945	2.290	

* Suprafața este determinată în planul de proiecție Stereo 70.



Date referitoare la teren

Crt	Categorie folosință	Intra vilan	Suprafața (mp)	Tarla	Parcelă	Nr. topo	Observații / Referințe
1	drum	DA	2.290	-	-	-	

Lungime Segmente

1) Valorile lungimilor segmentelor sunt obținute din proiecție în plan.

Punct început	X / Y	Punct sfârșit	X / Y	Lungime segment
1	418.302,556 / 700.839,552	2	418.295,031 / 700.826,392	15.16
4	418.315,828 / 700.806,608	5	418.319,711 / 700.803,269	5.121
7	418.337,086 / 700.787,961	8	418.339,249 / 700.785,013	3.656
10	418.355,594 / 700.777,46	11	418.362,58 / 700.771,871	8.947
13	418.373,279 / 700.764,138	14	418.380,019 / 700.760,017	7.9
16	418.387,609 / 700.755,414	17	418.393,242 / 700.752,57	6.31
2	418.295,031 / 700.826,392	3	418.300,469 / 700.822,087	6.936
5	418.319,711 / 700.803,269	6	418.329,458 / 700.794,466	13.134
8	418.339,249 / 700.785,013	9	418.344,228 / 700.785,175	4.982
11	418.362,58 / 700.771,871	12	418.367,671 / 700.767,325	6.825
14	418.380,019 / 700.760,017	15	418.386,08 / 700.756,907	6.812
17	418.393,242 / 700.752,57	18	418.395,451 / 700.752,144	2.25
3	418.300,469 / 700.822,087	4	418.315,828 / 700.806,608	21.806
6	418.329,458 / 700.794,466	7	418.337,086 / 700.787,961	10.025
9	418.344,228 / 700.785,175	10	418.355,594 / 700.777,46	13.737
12	418.367,671 / 700.767,325	13	418.373,279 / 700.764,138	6.45
15	418.386,08 / 700.756,907	16	418.387,609 / 700.755,414	2.137
18	418.395,451 / 700.752,144	19	418.401,523 / 700.749,051	6.814

Punct început	X / Y	Punct sfârșit	X / Y	Lungime segment	Punct început	X / Y	Punct sfârșit	X / Y	Lungime segment	Punct început	X / Y	Punct sfârșit	X / Y	Lungime segment
19	418.401,523 700.749,051	20	418.408,558 700.743,093	9.219	20	418.408,558 700.743,093	21	418.411,811 700.739,653	4.735	21	418.411,811 700.739,653	22	418.415,098 700.735,934	4.963
22	418.415,098 700.735,934	23	418.424,183 700.726,207	13.31	23	418.424,183 700.726,207	24	418.429,855 700.715,966	11.707	24	418.429,855 700.715,966	25	418.433,632 700.709,001	7.923
25	418.433,632 700.709,001	26	418.436,767 700.702,421	7.289	26	418.436,767 700.702,421	27	418.438,358 700.696,834	5.809	27	418.438,358 700.696,834	28	418.438,949 700.690,516	6.346
28	418.438,949 700.690,516	29	418.437,299 700.685,22	5.547	29	418.437,299 700.685,22	30	418.435,512 700.680,992	4.59	30	418.435,512 700.680,992	31	418.433,304 700.678,093	3.644
31	418.433,304 700.678,093	32	418.428,856 700.675,494	5.152	32	418.428,856 700.675,494	33	418.424,283 700.671,753	5.908	33	418.424,283 700.671,753	34	418.420,537 700.667,954	5.335
34	418.420,537 700.667,954	35	418.417,596 700.663,73	5.147	35	418.417,596 700.663,73	36	418.415,952 700.661,385	2.864	36	418.415,952 700.661,385	37	418.414,01 700.654,597	7.06
37	418.414,01 700.654,597	38	418.409,459 700.646,307	9.457	38	418.409,459 700.646,307	39	418.406,446 700.643,393	4.192	39	418.406,446 700.643,393	40	418.398,16 700.638,618	9.563
40	418.398,16 700.638,618	41	418.394,756 700.637,435	3.604	41	418.394,756 700.637,435	42	418.367,639 700.621,27	31.57	42	418.367,639 700.621,27	43	418.364,077 700.617,158	5.44
43	418.364,077 700.617,158	44	418.358,148 700.614,078	6.681	44	418.358,148 700.614,078	45	418.353,975 700.608,203	7.206	45	418.353,975 700.608,203	46	418.353,366 700.606,994	1.354
46	418.353,366 700.606,994	47	418.357,512 700.603,223	5.604	47	418.357,512 700.603,223	48	418.357,252 700.600,919	2.319	48	418.357,252 700.600,919	49	418.356,384 700.596,857	4.154
49	418.356,384 700.596,857	50	418.355,952 700.591,038	5.835	50	418.355,952 700.591,038	51	418.357,82 700.589,224	2.604	51	418.357,82 700.589,224	52	418.360,293 700.593,646	5.067
52	418.360,293 700.593,646	53	418.361,167 700.599,466	5.885	53	418.361,167 700.599,466	54	418.362,547 700.604,882	5.589	54	418.362,547 700.604,882	55	418.364,906 700.609,223	4.941
55	418.364,906 700.609,223	56	418.369,168 700.613,336	5.923	56	418.369,168 700.613,336	57	418.373,688 700.616,201	5.352	57	418.373,688 700.616,201	58	418.380,76 700.621,173	8.645
58	418.380,76 700.621,173	59	418.392,335 700.627,866	13.371	59	418.392,335 700.627,866	60	418.410,599 700.637,039	20.438	60	418.410,599 700.637,039	61	418.413,381 700.641,91	5.609
61	418.413,381 700.641,91	62	418.419,269 700.651,385	11.155	62	418.419,269 700.651,385	63	418.421,746 700.656,542	5.721	63	418.421,746 700.656,542	64	418.426,298 700.665,732	10.256
64	418.426,298 700.665,732	65	418.437,026 700.675,721	14.658	65	418.437,026 700.675,721	66	418.446,216 700.680,786	10.493	66	418.446,216 700.680,786	67	418.449,914 700.684,482	5.228
67	418.449,914 700.684,482	68	418.454,806 700.686,996	5.5	68	418.454,806 700.686,996	69	418.453,272 700.687,807	1.735	69	418.453,272 700.687,807	70	418.448,153 700.693,418	7.595
70	418.448,153 700.693,418	71	418.445,252 700.697,103	4.69	71	418.445,252 700.697,103	72	418.443,308 700.701,317	4.641	72	418.443,308 700.701,317	73	418.441,115 700.707,919	6.957
73	418.441,115 700.707,919	74	418.437,78 700.715,12	7.936	74	418.437,78 700.715,12	75	418.434,721 700.721,471	7.049	75	418.434,721 700.721,471	76	418.427,843 700.730,073	11.014
76	418.427,843 700.730,073	77	418.416,801 700.742,552	16.663	77	418.416,801 700.742,552	78	418.408,287 700.751,717	12.509	78	418.408,287 700.751,717	79	418.405,106 700.754,847	4.463
79	418.405,106 700.754,847	80	418.397,847 700.758,666	8.202	80	418.397,847 700.758,666	81	418.389,45 700.762,947	9.425	81	418.389,45 700.762,947	82	418.384,046 700.765,212	5.859
82	418.384,046 700.765,212	83	418.378,858 700.768,523	6.155	83	418.378,858 700.768,523	84	418.371,526 700.772,315	8.255	84	418.371,526 700.772,315	85	418.356,004 700.782,833	18.75
85	418.356,004 700.782,833	86	418.343,11 700.791,575	15.578	86	418.343,11 700.791,575	87	418.336,216 700.796,12	8.257	87	418.336,216 700.796,12	88	418.331,715 700.800,804	6.496
88	418.331,715 700.800,804	89	418.329,848 700.801,757	2.096	89	418.329,848 700.801,757	90	418.325,067 700.805,482	6.061	90	418.325,067 700.805,482	91	418.314,539 700.816,738	15.412
91	418.314,539 700.816,738	92	418.309,949 700.823,129	7.868	92	418.309,949 700.823,129	93	418.304,969 700.828,718	7.486	93	418.304,969 700.828,718	1	418.302,556 700.839,552	11.099

** Lungimile segmentelor sunt determinate în planul de proiecție Stereo 70 și sunt rotunjite la 1 milimetru.

*** Distanța dintre puncte este formată din segmente cumulate ce sunt mai mici decât valoarea 1 milimetru.

**DATE DESPRE IMOBILUL NR. 7319**

Oficiul de Cadastru și Publicitate Imobiliară MARAMURES
Biroul de Cadastru și Publicitate Imobiliară Sighetu Marmatiei

A. Partea I. Descrierea imobilului

TEREN Intravilan

Nr. CF vechi:51227

Adresa: Loc. Sat-Sugatag, Nr. 342, Jud. Maramures

Nr. Crt	Nr cadastral Nr. topografic	Suprafața* (mp)	Observații / Referințe
A1		1.648	Sector cadastral:22 Teren imprejmuit; Parte din nr. topo 137/2

Construcții

Crt	Nr cadastral Nr. topografic	Adresa	Observații / Referințe
A1.1		Loc. Sat-Sugatag, Nr. 342, Jud. Maramures	Nr. niveluri:2; S. construita la sol:106 mp; Casă de locuit, P+M, suprafața desfășurată de 190 mp.
A1.2		Loc. Sat-Sugatag, Nr. 342, Jud. Maramures	Nr. niveluri:1; S. construita la sol:52 mp; Anexă, P, suprafața desfășurată de 52 mp.
A1.3		Loc. Sat-Sugatag, Nr. 342, Jud. Maramures	Nr. niveluri:1; S. construita la sol:93 mp; Anexă, P, suprafața desfășurată de 93 mp
A1.4		Loc. Sat-Sugatag, Nr. 342, Jud. Maramures	Nr. niveluri:1; S. construita la sol:54 mp; Casă de locuit, P, suprafața desfășurată de 54 mp.

B. Partea II. Proprietari și acte

Inscrieri privitoare la dreptul de proprietate și alte drepturi reale		Referințe
7319 / 01/08/2024		
Act Normativ nr. Legea 7, din 13/03/1996 emis de Parlamentul României;		
B1	Intabulare, drept de PROPRIETATE, dobandit prin Lege, cota actuala 1/1 1) NEIDENTIFICAT NEIDENTIFICAT	A1
Act Administrativ nr. Adeverința nr. 5118, din 01/08/2024 emis de Primăria Ocna Șugatag;		
B2	Se notează posesia faptică în favoarea lui 1) MESAROȘ ION	A1
Act Normativ nr. Legea 7, din 13/03/1996 emis de Parlamentul României;		
B3	Intabulare, drept de PROPRIETATE, dobandit prin Lege, cota actuala 1/1 1) MESAROȘ ION	A1.1, A1.2, A1.3, A1.4

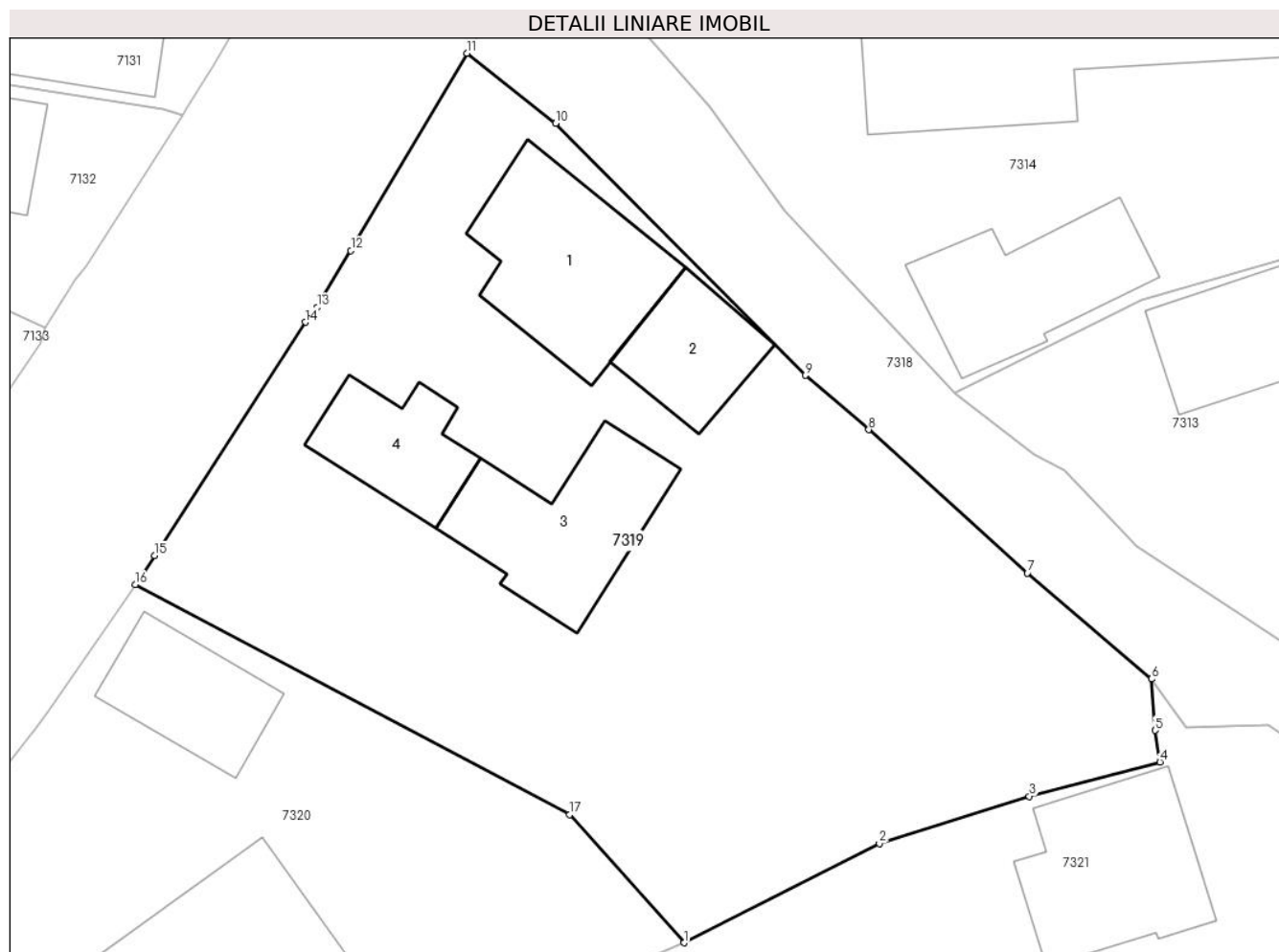
C. Partea III. SARCINI .

Inscrieri privind dezmembramintele dreptului de proprietate, drepturi reale de garanție și sarcini	Referințe
NU SUNT	

Teren

Nr cadastral	Suprafața (mp)*	Observații / Referințe
	1.648	Parte din nr. topo 137/2

* Suprafața este determinată în planul de proiecție Stereo 70.



Date referitoare la teren

Crt	Categorie folosință	Intravilan	Suprafața (mp)	Tarla	Parcelă	Nr. topo	Observații / Referințe
1	curți constructii	DA	700	-	-	-	
2	faneata	DA	948	-	-	-	

Date referitoare la construcții

Crt	Număr	Destinație construcție	Supraf. (mp)	Situație juridică	Observații / Referințe
A1.1		construcții de locuințe	106	Cu acte	Nr. niveluri:2; S. construită la sol:106 mp; Casă de locuit, P+M, suprafața desfășurată de 190 mp.
A1.2		construcții anexa	52	Cu acte	Nr. niveluri:1; S. construită la sol:52 mp; Anexă, P, suprafața desfășurată de 52 mp.
A1.3		construcții anexa	93	Cu acte	Nr. niveluri:1; S. construită la sol:93 mp; Anexă, P, suprafața desfășurată de 93 mp
A1.4		construcții de locuințe	54	Cu acte	Nr. niveluri:1; S. construită la sol:54 mp; Casă de locuit, P, suprafața desfășurată de 54 mp.

Lungime Segmente

1) Valorile lungimilor segmentelor sunt obținute din proiecție în plan.

Punct început	X / Y	Punct sfârșit	X / Y	Lungime segment (** (m)
---------------	-------	---------------	-------	-------------------------

Punct început	X / Y	Punct sfârşit	X / Y	Lungime segment (** (m)
1	418.308,364 700.771,766	2	418.320,369 700.777,855	13.461
2	418.320,369 700.777,855	3	418.329,58 700.780,757	9.657
3	418.329,58 700.780,757	4	418.337,61 700.782,862	8.301
4	418.337,61 700.782,862	5	418.337,299 700.784,808	1.971
5	418.337,299 700.784,808	6	418.337,086 700.787,961	3.16
6	418.337,086 700.787,961	7	418.329,458 700.794,466	10.025
7	418.329,458 700.794,466	8	418.319,711 700.803,269	13.134
8	418.319,711 700.803,269	9	418.315,828 700.806,608	5.121
9	418.315,828 700.806,608	10	418.300,469 700.822,087	21.806
10	418.300,469 700.822,087	11	418.295,031 700.826,392	6.936
11	418.295,031 700.826,392	12	418.287,892 700.814,264	14.073
12	418.287,892 700.814,264	13	418.285,809 700.810,784	4.056
13	418.285,809 700.810,784	14	418.285,093 700.809,875	1.157
14	418.285,093 700.809,875	15	418.275,826 700.795,543	17.067
15	418.275,826 700.795,543	16	418.274,644 700.793,753	2.145
16	418.274,644 700.793,753	17	418.301,329 700.779,628	30.193
17	418.301,329 700.779,628	1	418.308,364 700.771,766	10.55

** Lungimile segmentelor sunt determinate în planul de proiecţie Stereo 70 şi sunt rotunjite la 1 milimetru.

*** Distanţa dintre puncte este formată din segmente cumulate ce sunt mai mici decât valoarea 1 milimetru.



DATE DESPRE IMOBILUL NR. 7320

Oficiul de Cadastru și Publicitate Imobiliară MARAMURES
Biroul de Cadastru și Publicitate Imobiliară Sighetu Marmatiei

A. Partea I. Descrierea imobilului

TEREN Intravilan

Adresa: Loc. Sat-Sugatag, Nr. 340, Jud. Maramures

Nr. Crt	Nr cadastral Nr. topografic	Suprafața* (mp)	Observații / Referințe
A1	51633	Din acte: 935 Masurata: 937	Sector cadastral:22 Teren imprejmuit;

Construcții

Crt	Nr cadastral Nr. topografic	Adresa	Observații / Referințe
A1.1	51633-C1	Loc. Sat-Sugatag, Nr. 340, Jud. Maramures	Nr. niveluri:1; S. construita la sol:60 mp; S. construita desfasurata:60 mp; Casa de locuit P, construita in anul 1955.
A1.2		Loc. Sat-Sugatag, Nr. 340, Jud. Maramures	Nr. niveluri:3; S. construita la sol:145 mp; S. construita desfasurata:267 mp; Casa de locuit S+P+M

B. Partea II. Proprietari și acte

Inscrieri privitoare la dreptul de proprietate și alte drepturi reale		Referințe
7320 / 01/08/2024		
Act Administrativ nr. Titlu de proprietate nr.13671, din 31/05/2016 emis de Comisia judeteană de fond funciar Maramures;		
B1	Intabulare, drept de PROPRIETATEcu titlu de drept aplicarea Legii nr. 247/2005, dobandit prin Reconstituire, cota actuala 1/1, cota initiala 1/1 1) HOTEA PARASCHIVA <i>OBSERVATII: Poziție transcrisă din Cf nr. 51633 Ocna Șugatag, înscrisă s ub încheierea nr. 9814/29.07.2016</i>	A1
Act Administrativ nr. Certificat de atestare fiscala nr.3367, din 28/07/2016 emis de Comuna Ocna Sugatag (Certificat de atestare a edificarii constructiei nr.3374/28.07.2016 emis de Comuna Ocna Sugatag);		
B2	Intabulare, drept de PROPRIETATEcu titlu de drept aplicare art.37 al.2 din Legea nr. 7/1996, dobandit prin Lege, cota actuala 1/1, cota initiala 1/1 1) HOTEA PARASCHIVA <i>OBSERVATII: Poziție transcrisă din Cf nr. 51633 Ocna Șugatag, înscrisă s ub încheierea nr. 9814/29.07.2016</i>	A1.1
Act Normativ nr. Legea nr. 7, din 13/03/1996 emis de Parlamentul României;		
B3	Intabulare, drept de PROPRIETATE, dobandit prin Lege, cota actuala 1/1 1) HOTEA PARASCHIVA	A1.2

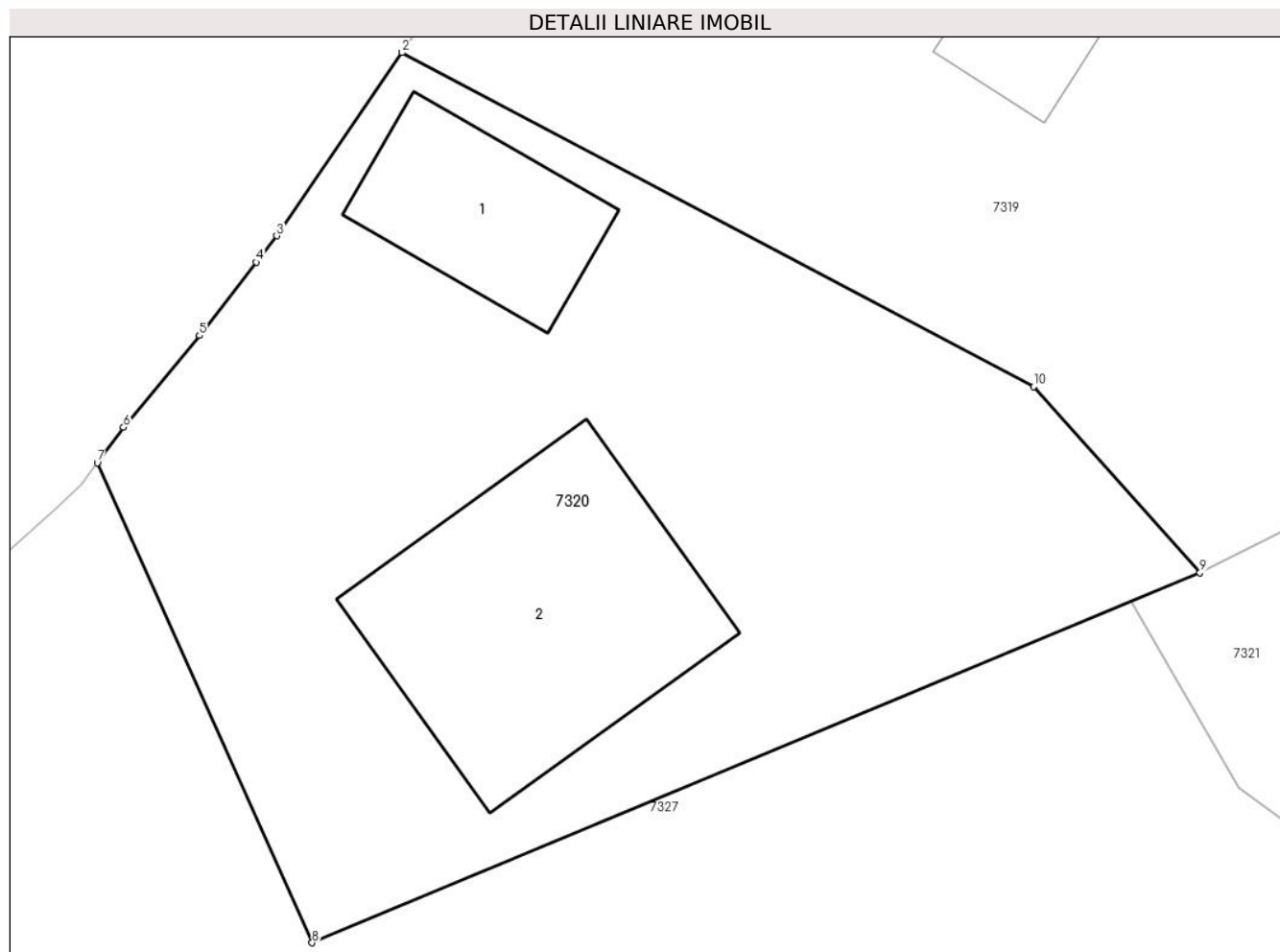
C. Partea III. SARCINI .

Inscrieri privind dezmembramintele dreptului de proprietate, drepturi reale de garanție și sarcini	Referințe
NU SUNT	

Teren

Nr cadastral	Suprafața (mp)*	Observații / Referințe
51633	Din acte: 935 Masurata: 937	

* Suprafața este determinată în planul de proiecție Stereo 70.



Date referitoare la teren

Crt	Categorie folosință	Intra vilan	Suprafața (mp)	Tarla	Parcelă	Nr. topo	Observații / Referințe
1	curți constructii	DA	464	-	-	-	
2	arabil	DA	473	-	-	-	

Date referitoare la construcții

Crt	Număr	Destinație construcție	Supraf. (mp)	Situație juridică	Observații / Referințe
A1.1	51633-C1	construcții de locuințe	60	Cu acte	Nr. niveluri:1; S. construita la sol:60 mp; S. construita desfasurata:60 mp; Casa de locuit P, construita in anul 1955.
A1.2		construcții de locuințe	145	Cu acte	Nr. niveluri:3; S. construita la sol:145 mp; S. construita desfasurata:267 mp; Casa de locuit S+P+M

Lungime Segmente

1) Valorile lungimilor segmentelor sunt obținute din proiecție în plan.

Punct început	X / Y	Punct sfârșit	X / Y	Lungime segment (** (m)
1	418.274,644 700.793,753	2	418.274,636 700.793,742	0.014

Punct început	X / Y	Punct sfârșit	X / Y	Lungime segment (** (m)
2	418.274,636 700.793,742	3	418.269,344 700.785,998	9.379
3	418.269,344 700.785,998	4	418.268,481 700.784,887	1.407
4	418.268,481 700.784,887	5	418.266,077 700.781,79	3.921
5	418.266,077 700.781,79	6	418.262,867 700.777,906	5.039
6	418.262,867 700.777,906	7	418.261,763 700.776,404	1.864
7	418.261,763 700.776,404	8	418.270,843 700.756,127	22.217
8	418.270,843 700.756,127	9	418.308,364 700.771,766	40.65
9	418.308,364 700.771,766	10	418.301,329 700.779,628	10.55
10	418.301,329 700.779,628	1	418.274,644 700.793,753	30.193

** Lungimile segmentelor sunt determinate în planul de proiecție Stereo 70 și sunt rotunjite la 1 milimetru.

*** Distanța dintre puncte este formată din segmente cumulate ce sunt mai mici decât valoarea 1 milimetru.

**DATE DESPRE IMOBILUL NR. 7321**

Oficiul de Cadastru și Publicitate Imobiliară MARAMURES
Biroul de Cadastru și Publicitate Imobiliară Sighetu Marmatiei

A. Partea I. Descrierea imobilului

TEREN Intravilan

Nr. CF vechi:925, 1462
Nr. topografic:140/a/1, 140/a/2

Adresa: Loc. Sat-Sugatag, Nr. 343, Jud. Maramures

Nr. Crt	Nr cadastral Nr. topografic	Suprafața* (mp)	Observații / Referințe
A1		2.031	Sector cadastral:22 Teren imprejmuit;

Construcții

Crt	Nr cadastral Nr. topografic	Adresa	Observații / Referințe
A1.1		Loc. Sat-Sugatag, Nr. 343, Jud. Maramures	Nr. niveluri:2; S. construita la sol:99 mp; Casă de locuit, S+P, suprafața desfășurată de 139 mp.
A1.2		Loc. Sat-Sugatag, Nr. 343, Jud. Maramures	Nr. niveluri:1; S. construita la sol:108 mp; Anexă, suprafața desfășurată 108 mp.

B. Partea II. Proprietari și acte

Inscrieri privitoare la dreptul de proprietate și alte drepturi reale		Referințe
7321 / 01/08/2024		
Act Normativ nr. Legea 7, din 13/03/1996 emis de Parlamentul României;		
B1	Intabulare, drept de PROPRIETATE, dobandit prin Lege, cota actuala 1/1 1) NEIDENTIFICAT NEIDENTIFICAT	A1
Act Administrativ nr. Adeverința nr. 5119, din 01/08/2024 emis de Primăria Ocna Șugatag;		
B2	Se notează posesia faptică în favoarea lui 1) ȚÎNȚAȘ GHEORGHE	A1
Act Normativ nr. Legea 7, din 13/03/1996 emis de Parlamentul României;		
B3	Intabulare, drept de PROPRIETATE, dobandit prin Lege, cota actuala 1/1 1) ȚÎNȚAȘ GHEORGHE	A1.1, A1.2

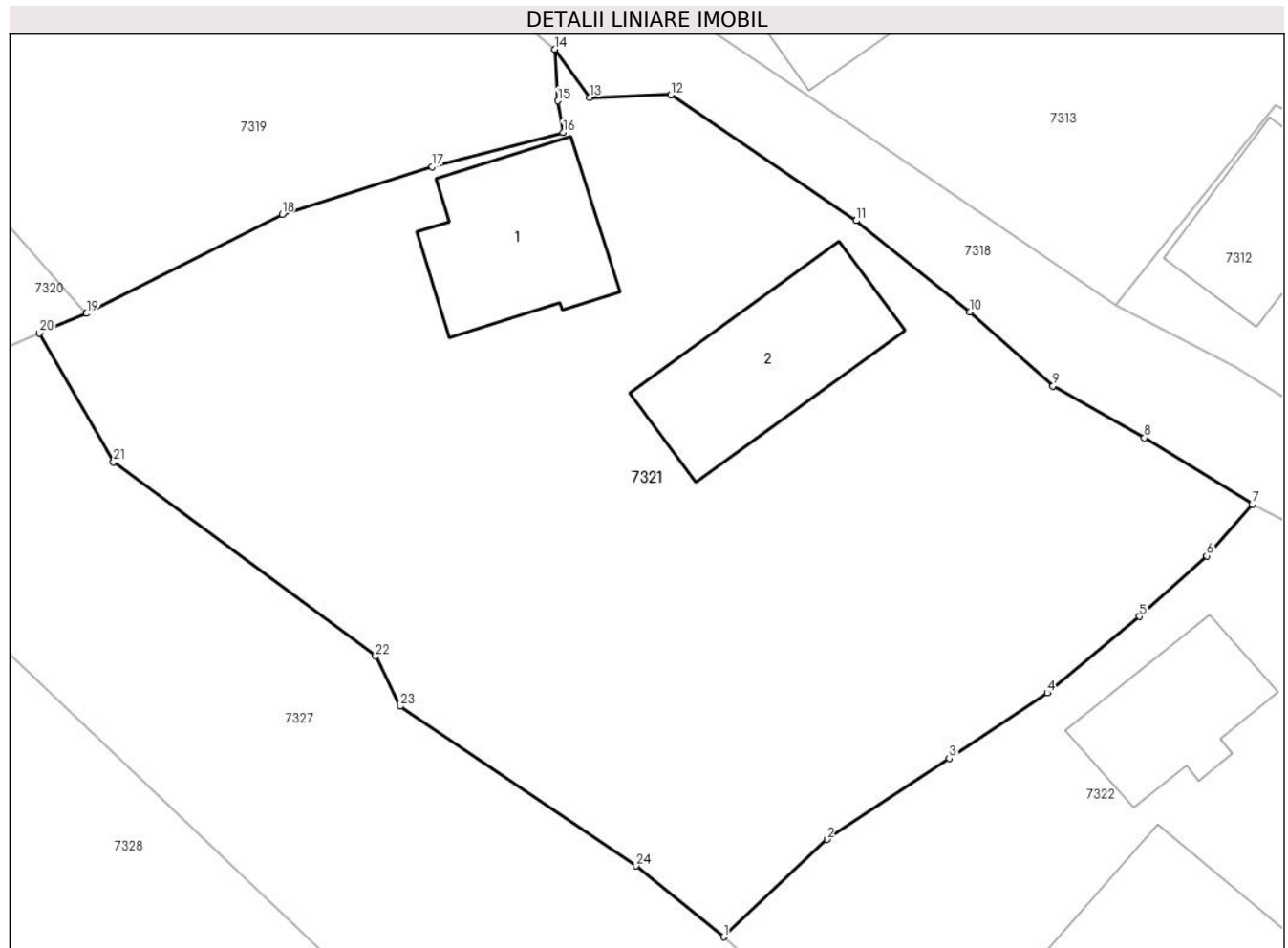
C. Partea III. SARCINI .

Inscrieri privind dezmembramintele dreptului de proprietate, drepturi reale de garanție și sarcini	Referințe
NU SUNT	

Teren

Nr cadastral	Suprafața (mp)*	Observații / Referințe
	2.031	

* Suprafața este determinată în planul de proiecție Stereo 70.



Date referitoare la teren

Crt	Categorie folosință	Intravilan	Suprafața (mp)	Tarla	Parcelă	Nr. topo	Observații / Referințe
1	curți constructii	DA	400	-	-	-	
2	faneata	DA	1.631	-	-	-	

Date referitoare la construcții

Crt	Număr	Destinație construcție	Supraf. (mp)	Situație juridică	Observații / Referințe
A1.1		construcții de locuințe	99	Cu acte	Nr. niveluri:2; S. construita la sol:99 mp; Casă de locuit, S+P, suprafața desfășurată de 139 mp.
A1.2		construcții anexa	108	Cu acte	Nr. niveluri:1; S. construita la sol:108 mp; Anexă, suprafața desfășurată 108 mp.

Lungime Segmente

1) Valorile lungimilor segmentelor sunt obținute din proiecție în plan.

Punct început	X / Y	Punct sfârșit	X / Y	Lungime segment (** (m))
1	418.347,461 700.733,561	2	418.353,805 700.739,531	8.711
3	418.361,309 700.744,502	4	418.367,322 700.748,507	7.225

Punct început	X / Y	Punct sfârșit	X / Y	Lungime segment (** (m))
2	418.353,805 700.739,531	3	418.361,309 700.744,502	9.001
4	418.367,322 700.748,507	5	418.372,99 700.753,193	7.354

Punct început	X / Y	Punct sfârșit	X / Y	Lungime segment (** (m))
5	418.372,99 700.753,193	6	418.377,104 700.756,916	5.548
7	418.379,899 700.760,091	8	418.373,279 700.764,138	7.759
9	418.367,671 700.767,325	10	418.362,58 700.771,871	6.825
11	418.355,594 700.777,46	12	418.344,228 700.785,175	13.737
13	418.339,249 700.785,013	14	418.337,086 700.787,961	3.656
15	418.337,299 700.784,808	16	418.337,61 700.782,862	1.971
17	418.329,58 700.780,757	18	418.320,369 700.777,855	9.657
19	418.308,364 700.771,766	20	418.305,483 700.770,565	3.121
21	418.310,024 700.762,675	22	418.326,102 700.750,767	20.008
23	418.327,607 700.747,695	24	418.342,08 700.737,914	17.468

Punct început	X / Y	Punct sfârșit	X / Y	Lungime segment (** (m))
6	418.377,104 700.756,916	7	418.379,899 700.760,091	4.23
8	418.373,279 700.764,138	9	418.367,671 700.767,325	6.45
10	418.362,58 700.771,871	11	418.355,594 700.777,46	8.947
12	418.344,228 700.785,175	13	418.339,249 700.785,013	4.982
14	418.337,086 700.787,961	15	418.337,299 700.784,808	3.16
16	418.337,61 700.782,862	17	418.329,58 700.780,757	8.301
18	418.320,369 700.777,855	19	418.308,364 700.771,766	13.461
20	418.305,483 700.770,565	21	418.310,024 700.762,675	9.103
22	418.326,102 700.750,767	23	418.327,607 700.747,695	3.421
24	418.342,08 700.737,914	1	418.347,461 700.733,561	6.921

** Lungimile segmentelor sunt determinate în planul de proiecție Stereo 70 și sunt rotunjite la 1 milimetru.

*** Distanța dintre puncte este formată din segmente cumulate ce sunt mai mici decât valoarea 1 milimetru.



DATE DESPRE IMOBILUL NR. 7322

Oficiul de Cadastru și Publicitate Imobiliară MARAMURES
Biroul de Cadastru și Publicitate Imobiliară Sighetu Marmatiei

A. Partea I. Descrierea imobilului

TEREN Intravilan

Nr. CF vechi:1482

Adresa: Loc. Sat-Sugatag, Nr. 344, Jud. Maramures

Nr. Crt	Nr cadastral Nr. topografic	Suprafața* (mp)	Observații / Referințe
A1		1.369	Sector cadastral:22 Teren imprejmuit; Parte din nr. topo 140/b

Construcții

Crt	Nr cadastral Nr. topografic	Adresa	Observații / Referințe
A1.1		Loc. Sat-Sugatag, Nr. 344, Jud. Maramures	Nr. niveluri:3; S. construita la sol:128 mp; Casă de locuit, D+P+M, suprafața desfășurată de 276 mp.
A1.2		Loc. Sat-Sugatag, Nr. 344, Jud. Maramures	Nr. niveluri:1; S. construita la sol:75 mp; Casă de locuit, P, suprafața desfășurată 75 mp.
A1.3		Loc. Sat-Sugatag, Nr. 344, Jud. Maramures	Nr. niveluri:1; S. construita la sol:47 mp; Anexă, P, suprafața desfășurată 47 mp

B. Partea II. Proprietari și acte

Inscrieri privitoare la dreptul de proprietate și alte drepturi reale		Referințe
7322 / 01/08/2024		
Act Normativ nr. Legea 7, din 13/03/1996 emis de Parlamentul României;		
B1	Intabulare, drept de PROPRIETATE, dobandit prin Lege, cota actuala 1/1 1) NEIDENTIFICAT NEIDENTIFICAT	A1
Act Administrativ nr. Adeverința nr. 5120, din 01/08/2024 emis de Primăria Ocna Șugatag;		
B2	Se notează posesia faptică în favoarea lui 1) BLEDEA SIMONA-ANA	A1
Act Normativ nr. Legea 7, din 13/03/1996 emis de Parlamentul României;		
B3	Intabulare, drept de PROPRIETATE, dobandit prin Lege, cota actuala 1/1 1) BLEDEA SIMONA-ANA	A1.1, A1.2, A1.3

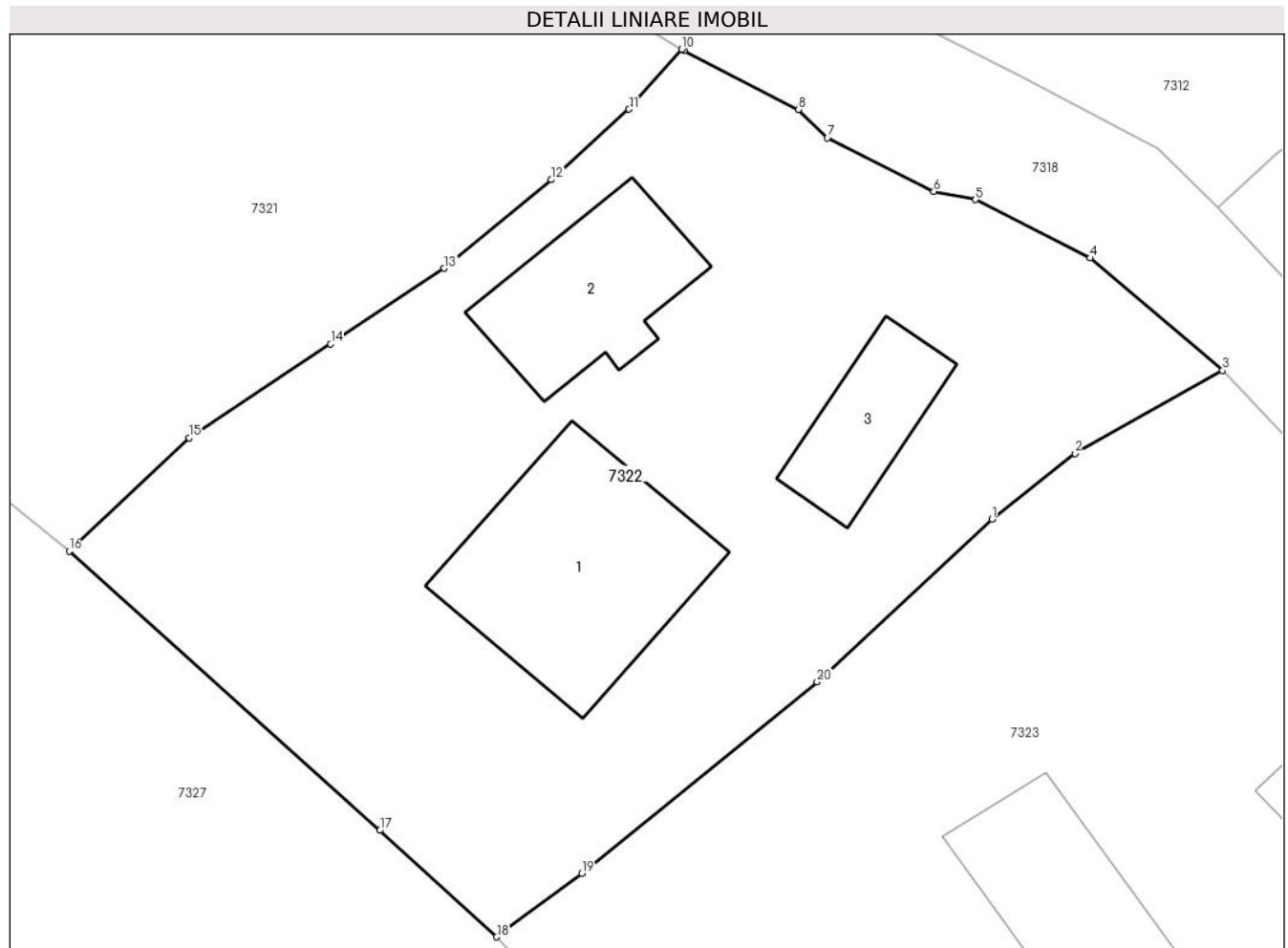
C. Partea III. SARCINI .

Inscrieri privind dezmembramintele dreptului de proprietate, drepturi reale de garanție și sarcini	Referințe
NU SUNT	

Teren

Nr cadastral	Suprafața (mp)*	Observații / Referințe
	1.369	Parte din nr. topo 140/b

* Suprafața este determinată în planul de proiecție Stereo 70.



Date referitoare la teren

Crt	Categorie folosință	Intra vilan	Suprafața (mp)	Tarla	Parcelă	Nr. topo	Observații / Referințe
1	curți constructii	DA	1.369	-	-	-	

Date referitoare la construcții

Crt	Număr	Destinație construcție	Supraf. (mp)	Situație juridică	Observații / Referințe
A1.1		construcții de locuințe	128	Cu acte	Nr. niveluri:3; S. construită la sol:128 mp; Casă de locuit, D+P+M, suprafața desfășurată de 276 mp.
A1.2		construcții de locuințe	75	Cu acte	Nr. niveluri:1; S. construită la sol:75 mp; Casă de locuit, P, suprafața desfășurată 75 mp.
A1.3		construcții anexa	47	Cu acte	Nr. niveluri:1; S. construită la sol:47 mp; Anexă, P, suprafața desfășurată 47 mp

Lungime Segmente

1) Valorile lungimilor segmentelor sunt obținute din proiecție în plan.

Punct început	X / Y	Punct sfârșit	X / Y	Lungime segment (** (m)
1	418.396,336 700.735,232	2	418.400,71 700.738,715	5.591

Punct început	X / Y	Punct sfârşit	X / Y	Lungime segment (** (m)
2	418.400,71 700.738,715	3	418.408,543 700.743,106	8.98
3	418.408,543 700.743,106	4	418.401,523 700.749,051	9.199
4	418.401,523 700.749,051	5	418.395,451 700.752,144	6.814
5	418.395,451 700.752,144	6	418.393,242 700.752,57	2.25
6	418.393,242 700.752,57	7	418.387,609 700.755,414	6.31
7	418.387,609 700.755,414	8	418.386,08 700.756,907	2.137
8	418.386,08 700.756,907	9	418.380,019 700.760,017	6.812
9	418.380,019 700.760,017	10	418.379,899 700.760,091	0.141
10	418.379,899 700.760,091	11	418.377,104 700.756,916	4.23
11	418.377,104 700.756,916	12	418.372,99 700.753,193	5.548
12	418.372,99 700.753,193	13	418.367,322 700.748,507	7.354
13	418.367,322 700.748,507	14	418.361,309 700.744,502	7.225
14	418.361,309 700.744,502	15	418.353,805 700.739,531	9.001
15	418.353,805 700.739,531	16	418.347,461 700.733,561	8.711
16	418.347,461 700.733,561	17	418.363,903 700.718,782	22.108
17	418.363,903 700.718,782	18	418.370,098 700.713,15	8.372
18	418.370,098 700.713,15	19	418.374,599 700.716,51	5.617
19	418.374,599 700.716,51	20	418.387,06 700.726,638	16.058
20	418.387,06 700.726,638	1	418.396,336 700.735,232	12.645

** Lungimile segmentelor sunt determinate în planul de proiecție Stereo 70 și sunt rotunjite la 1 milimetru.

*** Distanța dintre puncte este formată din segmente cumulate ce sunt mai mici decât valoarea 1 milimetru.

**DATE DESPRE IMOBILUL NR. 7323**

Oficiul de Cadastru și Publicitate Imobiliară MARAMURES
Biroul de Cadastru și Publicitate Imobiliară Sighetu Marmatiei

A. Partea I. Descrierea imobilului

TEREN Intravilan

Nr. CF vechi:1482

Adresa: Loc. Sat-Sugatag, Nr. 345, Jud. Maramures

Nr. Crt	Nr cadastral Nr. topografic	Suprafața* (mp)	Observații / Referințe
A1		1.564	Sector cadastral:22 Teren imprejmuit; Parte din nr. topo 140/b

Construcții

Crt	Nr cadastral Nr. topografic	Adresa	Observații / Referințe
A1.1		Loc. Sat-Sugatag, Nr. 345, Jud. Maramures	Nr. niveluri:1; S. construita la sol:62 mp; Casă de locuit, P, suprafața desfășurată de 62 mp.
A1.2		Loc. Sat-Sugatag, Nr. 345, Jud. Maramures	Nr. niveluri:1; S. construita la sol:50 mp; Casă de locuit, P, suprafața desfășurată 50 mp.
A1.3		Loc. Sat-Sugatag, Nr. 345, Jud. Maramures	Nr. niveluri:1; S. construita la sol:163 mp; Anexă, P, suprafața desfășurată 163 mp

B. Partea II. Proprietari și acte

Inscrieri privitoare la dreptul de proprietate și alte drepturi reale		Referințe
7323 / 01/08/2024		
Act Normativ nr. Legea 7, din 13/03/1996 emis de Parlamentul României;		
B1	Intabulare, drept de PROPRIETATE, dobandit prin Lege, cota actuala 1/1 1) NEIDENTIFICAT NEIDENTIFICAT	A1
Act Administrativ nr. Adeverința nr. 5121, din 01/08/2024 emis de Primăria Ocna Șugatag;		
B2	Se notează posesia faptică în favoarea lui 1) BOZAI VASILE	A1
Act Normativ nr. Legea 7, din 13/03/1996 emis de Parlamentul României;		
B3	Intabulare, drept de PROPRIETATE, dobandit prin Lege, cota actuala 1/1 1) BOZAI VASILE	A1.1, A1.2, A1.3

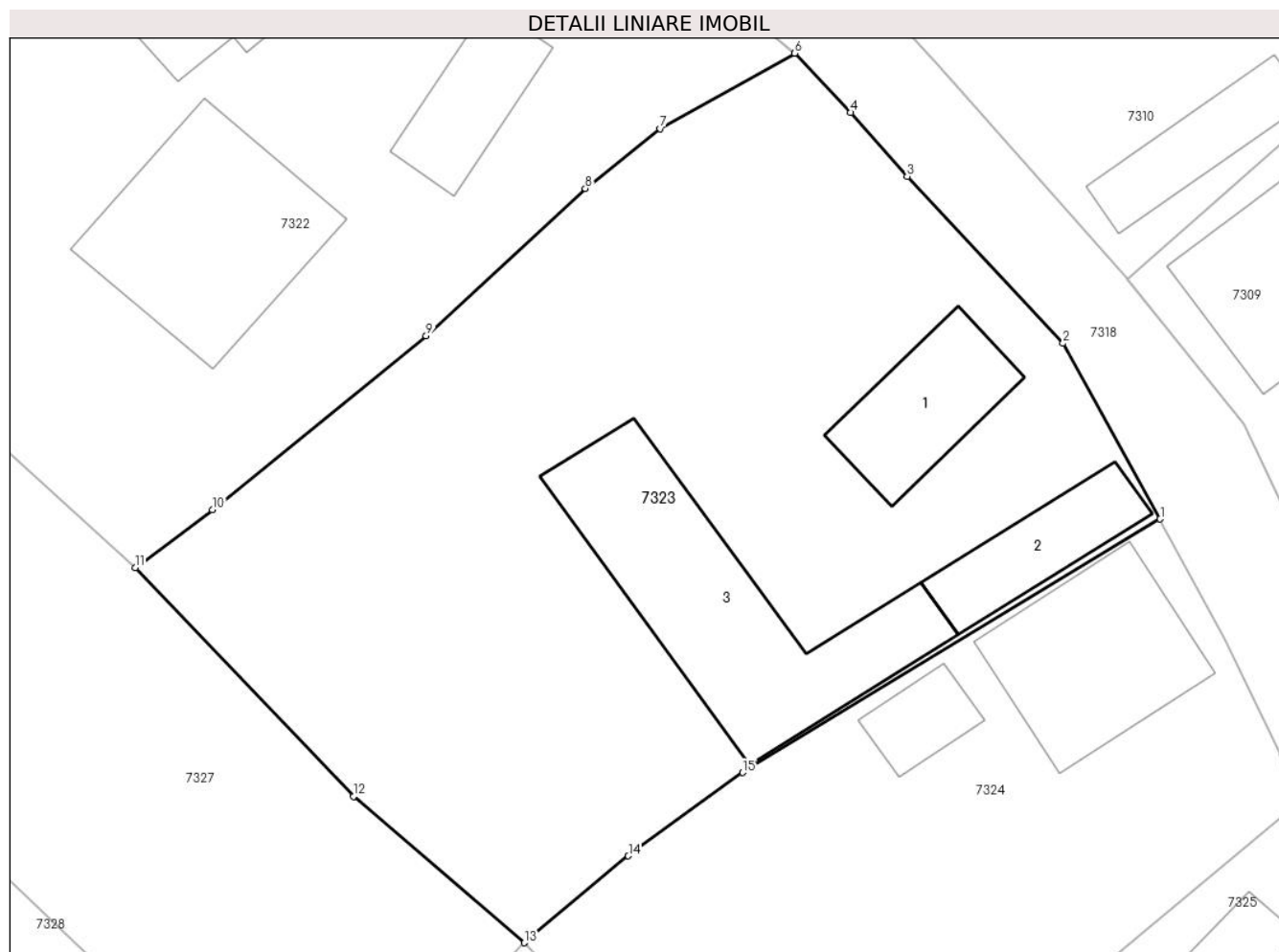
C. Partea III. SARCINI .

Inscrieri privind dezmembramintele dreptului de proprietate, drepturi reale de garanție și sarcini	Referințe
NU SUNT	

Teren

Nr cadastral	Suprafața (mp)*	Observații / Referințe
	1.564	Parte din nr. topo 140/b

* Suprafața este determinată în planul de proiecție Stereo 70.



Date referitoare la teren

Crt	Categorie folosință	Intra vilan	Suprafața (mp)	Tarla	Parcelă	Nr. topo	Observații / Referințe
1	curți constructii	DA	600	-	-	-	
2	faneata	DA	964	-	-	-	

Date referitoare la construcții

Crt	Număr	Destinație construcție	Supraf. (mp)	Situație juridică	Observații / Referințe
A1.1		construcții de locuințe	62	Cu acte	Nr. niveluri:1; S. construită la sol:62 mp; Casă de locuit, P, suprafața desfășurată de 62 mp.
A1.2		construcții de locuințe	50	Cu acte	Nr. niveluri:1; S. construită la sol:50 mp; Casă de locuit, P, suprafața desfășurată 50 mp.
A1.3		construcții anexa	163	Cu acte	Nr. niveluri:1; S. construită la sol:163 mp; Anexă, P, suprafața desfășurată 163 mp

Lungime Segmente

1) Valorile lungimilor segmentelor sunt obținute din proiecție în plan.

Punct început	X / Y	Punct sfârșit	X / Y	Lungime segment (** (m)
1	418.429,852 700.715,972	2	418.424,183 700.726,207	11.7

Punct început	X / Y	Punct sfârșit	X / Y	Lungime segment (** (m)
2	418.424,183 700.726,207	3	418.415,098 700.735,934	13.31
3	418.415,098 700.735,934	4	418.411,811 700.739,653	4.963
4	418.411,811 700.739,653	5	418.408,558 700.743,093	4.735
5	418.408,558 700.743,093	6	418.408,543 700.743,106	0.02
6	418.408,543 700.743,106	7	418.400,71 700.738,715	8.98
7	418.400,71 700.738,715	8	418.396,336 700.735,232	5.591
8	418.396,336 700.735,232	9	418.387,06 700.726,638	12.645
9	418.387,06 700.726,638	10	418.374,599 700.716,51	16.058
10	418.374,599 700.716,51	11	418.370,098 700.713,15	5.617
11	418.370,098 700.713,15	12	418.382,831 700.699,818	18.436
12	418.382,831 700.699,818	13	418.392,788 700.691,29	13.11
13	418.392,788 700.691,29	14	418.398,849 700.696,346	7.893
14	418.398,849 700.696,346	15	418.405,518 700.701,202	8.25
15	418.405,518 700.701,202	1	418.429,852 700.715,972	28.466

** Lungimile segmentelor sunt determinate în planul de proiecție Stereo 70 și sunt rotunjite la 1 milimetru.

*** Distanța dintre puncte este formată din segmente cumulate ce sunt mai mici decât valoarea 1 milimetru.

**DATE DESPRE IMOBILUL NR. 7324**

Oficiul de Cadastru și Publicitate Imobiliară MARAMURES
Biroul de Cadastru și Publicitate Imobiliară Sighetu Marmatiei

A. Partea I. Descrierea imobilului

TEREN Intravilan

Nr. CF vechi:1482

Adresa: Loc. Sat-Sugatag, Nr. 346A, Jud. Maramures

Nr. Crt	Nr cadastral Nr. topografic	Suprafața* (mp)	Observații / Referințe
A1		857	Sector cadastral:22 Teren imprejmuit; Parte din nr. topo 140/b

Construcții

Crt	Nr cadastral Nr. topografic	Adresa	Observații / Referințe
A1.1		Loc. Sat-Sugatag, Nr. 346A, Jud. Maramures	Nr. niveluri:1; S. construita la sol:99 mp; Casă de locuit, P, suprafața desfășurată de 99 mp.
A1.2		Loc. Sat-Sugatag, Nr. 346A, Jud. Maramures	Nr. niveluri:1; S. construita la sol:25 mp; Anexă, suprafața desfășurată 25 mp.

B. Partea II. Proprietari și acte

Inscrieri privitoare la dreptul de proprietate și alte drepturi reale		Referințe
7324 / 01/08/2024		
Act Normativ nr. Legea 7, din 13/03/1996 emis de Parlamentul României;		
B1	Intabulare, drept de PROPRIETATE, dobandit prin Lege, cota actuala 1/1 1) NEIDENTIFICAT NEIDENTIFICAT	A1
Act Administrativ nr. Adeverința nr. 5122, din 01/08/2024 emis de Primăria Ocna Șugatag;		
B2	Se notează posesia faptică în favoarea lui 1) HOTEA ILIȘCA	A1
Act Normativ nr. Legea 7, din 13/03/1996 emis de Parlamentul României;		
B3	Intabulare, drept de PROPRIETATE, dobandit prin Lege, cota actuala 1/1 1) HOTEA ILIȘCA	A1.1, A1.2

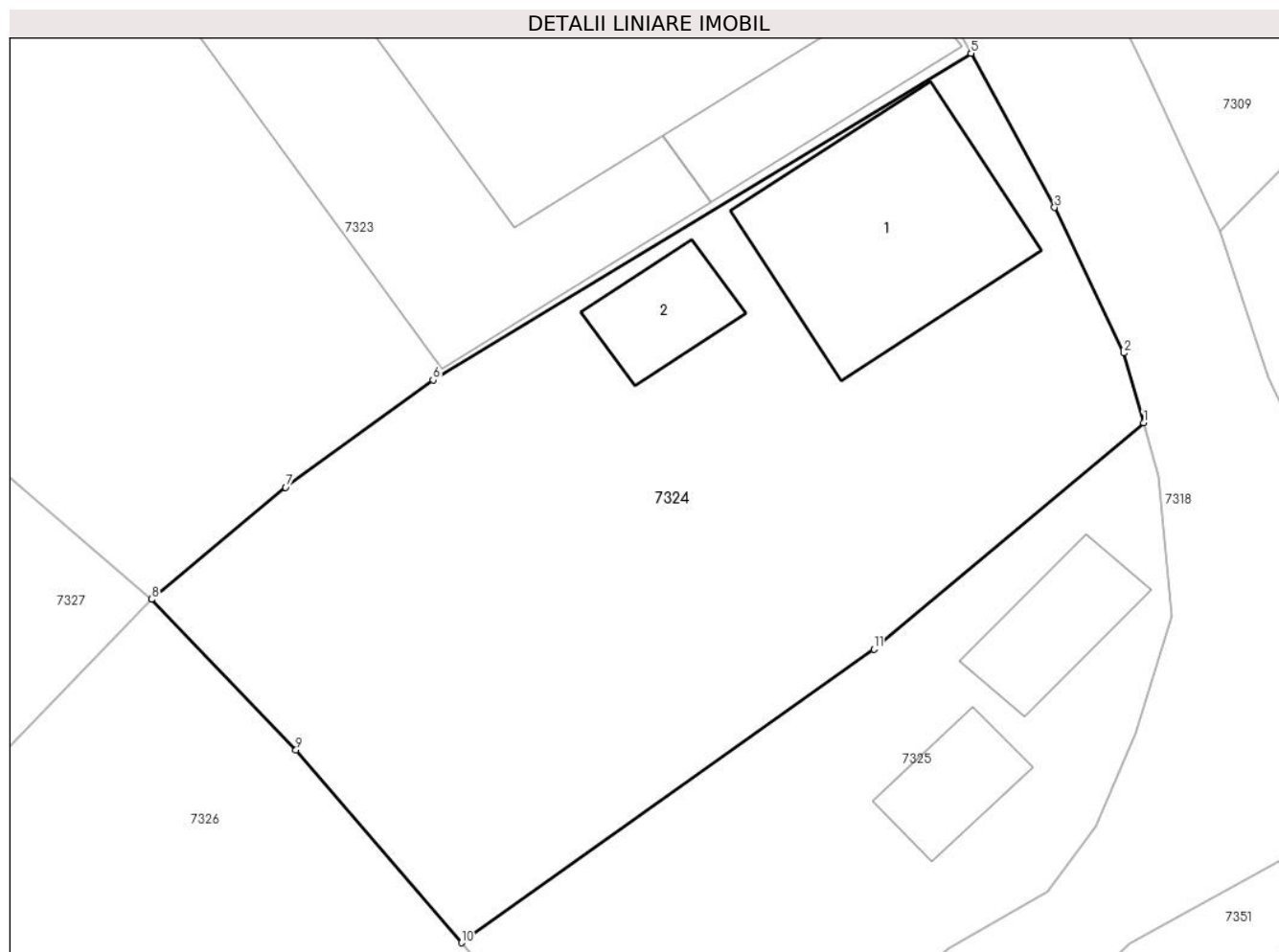
C. Partea III. SARCINI .

Inscrieri privind dezmembramintele dreptului de proprietate, drepturi reale de garanție și sarcini	Referințe
NU SUNT	

Teren

Nr cadastral	Suprafața (mp)*	Observații / Referințe
	857	Parte din nr. topo 140/b

* Suprafața este determinată în planul de proiecție Stereo 70.



Date referitoare la teren

Crt	Categorie folosință	Intravilan	Suprafața (mp)	Tarla	Parcelă	Nr. topo	Observații / Referințe
1	curți constructii	DA	400	-	-	-	
2	faneata	DA	457	-	-	-	

Date referitoare la construcții

Crt	Număr	Destinație construcție	Supraf. (mp)	Situație juridică	Observații / Referințe
A1.1		construcții de locuințe	99	Cu acte	Nr. niveluri:1; S. construită la sol:99 mp; Casă de locuit, P, suprafața desfășurată de 99 mp.
A1.2		construcții anexa	25	Cu acte	Nr. niveluri:1; S. construită la sol:25 mp; Anexă, suprafața desfășurată 25 mp.

Lungime Segmente

1) Valorile lungimilor segmentelor sunt obținute din proiecție în plan.

Punct început	X / Y	Punct sfârșit	X / Y	Lungime segment (** (m)
1	418.437,663 700.699,276	2	418.436,767 700.702,421	3.27
2	418.436,767 700.702,421	3	418.433,632 700.709,001	7.289

Punct început	X / Y	Punct sfârșit	X / Y	Lungime segment (** (m)
3	418.433,632 700.709,001	4	418.429,855 700.715,966	7.923
4	418.429,855 700.715,966	5	418.429,852 700.715,972	0.007
5	418.429,852 700.715,972	6	418.405,518 700.701,202	28.466
6	418.405,518 700.701,202	7	418.398,849 700.696,346	8.25
7	418.398,849 700.696,346	8	418.392,788 700.691,29	7.893
8	418.392,788 700.691,29	9	418.399,312 700.684,469	9.439
9	418.399,312 700.684,469	10	418.406,809 700.675,757	11.494
10	418.406,809 700.675,757	11	418.425,462 700.689,029	22.893
11	418.425,462 700.689,029	1	418.437,663 700.699,276	15.933

** Lungimile segmentelor sunt determinate în planul de proiecție Stereo 70 și sunt rotunjite la 1 milimetru.

*** Distanța dintre puncte este formată din segmente cumulate ce sunt mai mici decât valoarea 1 milimetru.

**DATE DESPRE IMOBILUL NR. 7325**

Oficiul de Cadastru și Publicitate Imobiliară MARAMURES
Biroul de Cadastru și Publicitate Imobiliară Sighetu Marmatiei

A. Partea I. Descrierea imobilului

TEREN Intravilan

Nr. CF vechi:1482

Adresa: Loc. Sat-Sugatag, Nr. 346, Jud. Maramures

Nr. Crt	Nr cadastral Nr. topografic	Suprafața* (mp)	Observații / Referințe
A1		454	Sector cadastral:22 Teren imprejmuit; Parte din nr. topo 140/b

Construcții

Crt	Nr cadastral Nr. topografic	Adresa	Observații / Referințe
A1.1		Loc. Sat-Sugatag, Nr. 346, Jud. Maramures	Nr. niveluri:1; S. construita la sol:31 mp; Casă de locuit, P, suprafața desfășurată de 31 mp.
A1.2		Loc. Sat-Sugatag, Nr. 346, Jud. Maramures	Nr. niveluri:1; S. construita la sol:24 mp; Anexă, suprafața desfășurată 24 mp.

B. Partea II. Proprietari și acte

Inscrieri privitoare la dreptul de proprietate și alte drepturi reale		Referințe
7325 / 01/08/2024		
Act Normativ nr. Legea 7, din 13/03/1996 emis de Parlamentul României;		
B1	Intabulare, drept de PROPRIETATE, dobândit prin Lege, cota actuala 1/1 1) NEIDENTIFICAT NEIDENTIFICAT	A1
Act Administrativ nr. Adeverința nr. 5123, din 01/08/2024 emis de Primăria Ocna Șugatag;		
B2	Se notează posesia faptică în favoarea lui 1) VANCEA VASILE	A1
Act Normativ nr. Legea 7, din 13/03/1996 emis de Parlamentul României;		
B3	Intabulare, drept de PROPRIETATE, dobândit prin Lege, cota actuala 1/1 1) VANCEA VASILE	A1.1, A1.2

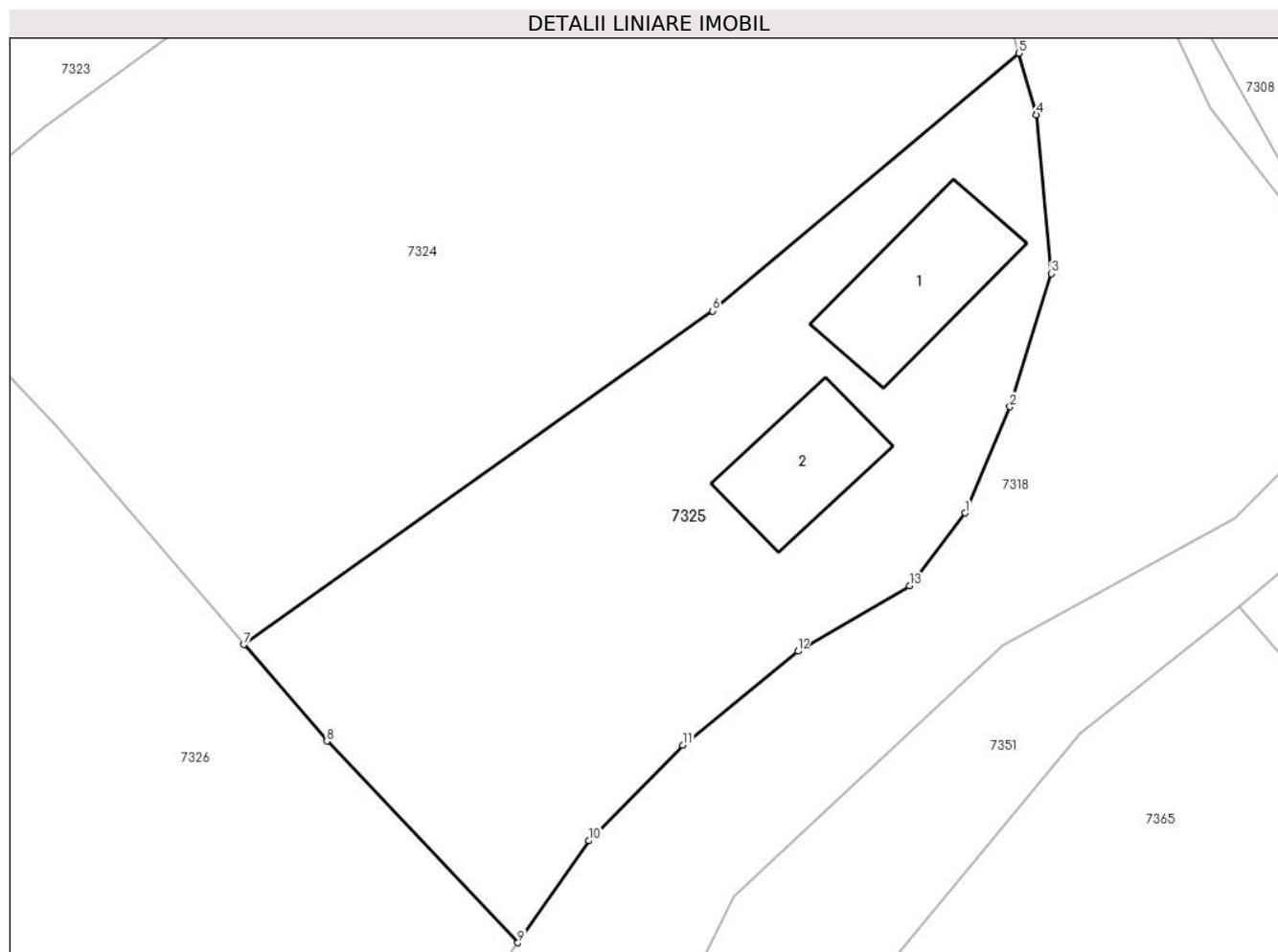
C. Partea III. SARCINI .

Inscrieri privind dezmembramentele dreptului de proprietate, drepturi reale de garanție și sarcini	Referințe
NU SUNT	

Teren

Nr cadastral	Suprafața (mp)*	Observații / Referințe
	454	Parte din nr. topo 140/b

* Suprafața este determinată în planul de proiecție Stereo 70.



Date referitoare la teren

Crt	Categorie folosință	Intravilan	Suprafața (mp)	Tarla	Parcelă	Nr. topo	Observații / Referințe
1	curți constructii	DA	454	-	-	-	

Date referitoare la construcții

Crt	Număr	Destinație construcție	Supraf. (mp)	Situație juridică	Observații / Referințe
A1.1		construcții de locuințe	31	Cu acte	Nr. niveluri:1; S. construită la sol:31 mp; Casă de locuit, P, suprafața desfășurată de 31 mp.
A1.2		construcții anexa	24	Cu acte	Nr. niveluri:1; S. construită la sol:24 mp; Anexă, suprafața desfășurată 24 mp.

Lungime Segmente

1) Valorile lungimilor segmentelor sunt obținute din proiecție în plan.

Punct început	X / Y	Punct sfârșit	X / Y	Lungime segment (** (m)
1	418.435,512 700.680,992	2	418.437,299 700.685,22	4.59
2	418.437,299 700.685,22	3	418.438,949 700.690,516	5.547
3	418.438,949 700.690,516	4	418.438,358 700.696,834	6.346

Punct început	X / Y	Punct sfârșit	X / Y	Lungime segment (** (m)
4	418.438,358 700.696,834	5	418.437,663 700.699,276	2.539
5	418.437,663 700.699,276	6	418.425,462 700.689,029	15.933
6	418.425,462 700.689,029	7	418.406,809 700.675,757	22.893
7	418.406,809 700.675,757	8	418.410,112 700.671,919	5.064
8	418.410,112 700.671,919	9	418.417,715 700.663,901	11.05
9	418.417,715 700.663,901	10	418.420,537 700.667,954	4.939
10	418.420,537 700.667,954	11	418.424,283 700.671,753	5.335
11	418.424,283 700.671,753	12	418.428,856 700.675,494	5.908
12	418.428,856 700.675,494	13	418.433,304 700.678,093	5.152
13	418.433,304 700.678,093	1	418.435,512 700.680,992	3.644

** Lungimile segmentelor sunt determinate în planul de proiecție Stereo 70 și sunt rotunjite la 1 milimetru.

*** Distanța dintre puncte este formată din segmente cumulate ce sunt mai mici decât valoarea 1 milimetru.

**DATE DESPRE IMOBILUL NR. 7326**

Oficiul de Cadastru și Publicitate Imobiliară MARAMURES
Biroul de Cadastru și Publicitate Imobiliară Sighetu Marmatiei

A. Partea I. Descrierea imobilului

TEREN Intravilan

Nr. CF vechi:1190, 1374
Nr. topografic:141/b/2, 142

Adresa: Loc. Sat-Sugatag, Nr. 347, Jud. Maramures

Nr. Crt	Nr cadastral Nr. topografic	Suprafața* (mp)	Observații / Referințe
A1		6.056	Sector cadastral:22 Teren neimprejmuit;

B. Partea II. Proprietari și acte

Inscrieri privitoare la dreptul de proprietate și alte drepturi reale		Referințe
7326 / 01/08/2024		
Act Normativ nr. Legea 7, din 13/03/1996 emis de Parlamentul României;		
B1	Intabulare, drept de PROPRIETATE, dobândit prin Lege, cota actuala 1/1 1) NEIDENTIFICAT NEIDENTIFICAT	A1
Act Administrativ nr. Adeverința 5124, din 01/08/2024 emis de Primăria Ocna Șugatag;		
B2	se notează posesia faptică în favoarea lui 1) BLEDEA ILEANA	A1

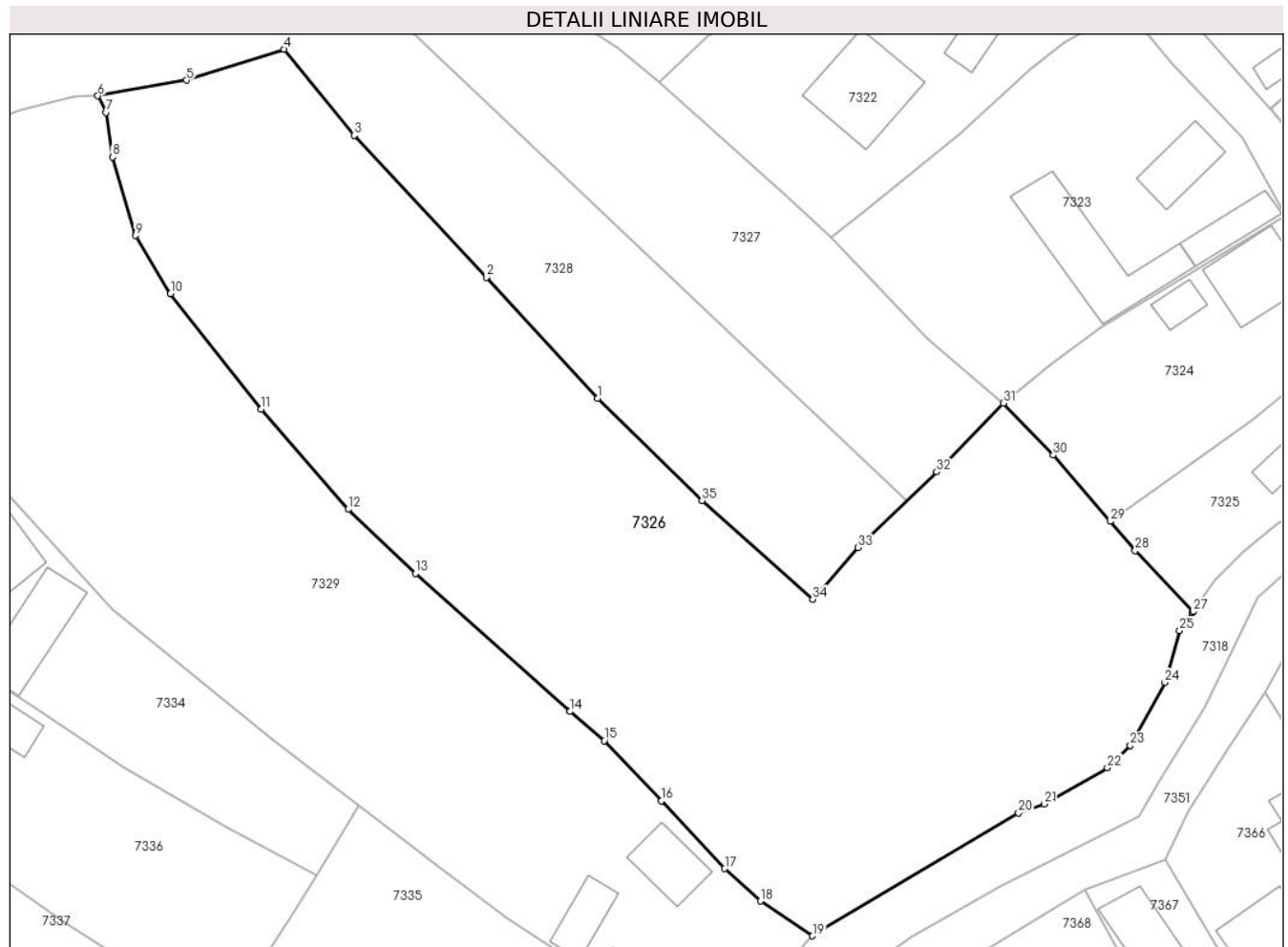
C. Partea III. SARCINI .

Inscrieri privind dezmembramintele dreptului de proprietate, drepturi reale de garanție și sarcini	Referințe
NU SUNT	

Teren

Nr cadastral	Suprafața (mp)*	Observații / Referințe
	6.056	

* Suprafața este determinată în planul de proiecție Stereo 70.



Date referitoare la teren

Crt	Categorie folosință	Intravilan	Suprafața (mp)	Tarla	Parcelă	Nr. topo	Observații / Referințe
1	faneata	DA	6.056	-	-	-	

Lungime Segmente

1) Valorile lungimilor segmentelor sunt obținute din proiecție în plan.

Punct început	X / Y	Punct sfârșit	X / Y	Lungime segment (** (m)
1	418.339,419 700.691,96	2	418.324,735 700.707,858	21.642
3	418.307,352 700.726,519	4	418.298,138 700.737,826	14.586
5	418.285,286 700.733,75	6	418.273,623 700.731,7	11.842
7	418.274,723 700.729,512	8	418.275,537 700.723,651	5.917
9	418.278,571 700.713,333	10	418.283,188 700.705,695	8.925

Punct început	X / Y	Punct sfârșit	X / Y	Lungime segment (** (m)
2	418.324,735 700.707,858	3	418.307,352 700.726,519	25.503
4	418.298,138 700.737,826	5	418.285,286 700.733,75	13.483
6	418.273,623 700.731,7	7	418.274,723 700.729,512	2.449
8	418.275,537 700.723,651	9	418.278,571 700.713,333	10.755
10	418.283,188 700.705,695	11	418.295,097 700.690,508	19.299

Punct început	X / Y	Punct sfârșit	X / Y	Lungime segment (** (m)
11	418.295,097 700.690,508	12	418.306,551 700.677,352	17.443
13	418.315,428 700.668,9	14	418.335,75 700.650,775	27.23
15	418.340,251 700.646,941	16	418.347,757 700.639,032	10.904
17	418.356,099 700.630,108	18	418.360,815 700.625,838	6.362
19	418.367,639 700.621,27	20	418.394,756 700.637,435	31.57
21	418.398,16 700.638,618	22	418.406,446 700.643,393	9.563
23	418.409,459 700.646,307	24	418.414,01 700.654,597	9.457
25	418.415,952 700.661,385	26	418.417,596 700.663,73	2.864
27	418.417,715 700.663,901	28	418.410,112 700.671,919	11.05
29	418.406,809 700.675,757	30	418.399,312 700.684,469	11.494
31	418.392,788 700.691,29	32	418.384,02 700.682,241	12.6
33	418.373,65 700.672,317	34	418.367,675 700.665,52	9.05
35	418.353,111 700.678,486	1	418.339,419 700.691,96	19.21

Punct început	X / Y	Punct sfârșit	X / Y	Lungime segment (** (m)
12	418.306,551 700.677,352	13	418.315,428 700.668,9	12.257
14	418.335,75 700.650,775	15	418.340,251 700.646,941	5.913
16	418.347,757 700.639,032	17	418.356,099 700.630,108	12.216
18	418.360,815 700.625,838	19	418.367,639 700.621,27	8.212
20	418.394,756 700.637,435	21	418.398,16 700.638,618	3.604
22	418.406,446 700.643,393	23	418.409,459 700.646,307	4.192
24	418.414,01 700.654,597	25	418.415,952 700.661,385	7.06
26	418.417,596 700.663,73	27	418.417,715 700.663,901	0.208
28	418.410,112 700.671,919	29	418.406,809 700.675,757	5.064
30	418.399,312 700.684,469	31	418.392,788 700.691,29	9.439
32	418.384,02 700.682,241	33	418.373,65 700.672,317	14.353
34	418.367,675 700.665,52	35	418.353,111 700.678,486	19.499

** Lungimile segmentelor sunt determinate în planul de proiecție Stereo 70 și sunt rotunjite la 1 milimetru.

*** Distanța dintre puncte este formată din segmente cumulate ce sunt mai mici decât valoarea 1 milimetru.

**DATE DESPRE IMOBILUL NR. 7327**

Oficiul de Cadastru și Publicitate Imobiliară MARAMURES
Biroul de Cadastru și Publicitate Imobiliară Sighetu Marmatiei

A. Partea I. Descrierea imobilului

TEREN Intravilan

Nr. CF vechi:1192, 51227

Adresa: Loc. Sat-Sugatag, Nr. 339, Jud. Maramures

Nr. Crt	Nr cadastral Nr. topografic	Suprafața* (mp)	Observații / Referințe
A1		2.995	Sector cadastral:22 Teren neimprejmuit; Parte din nr topo 141/b/1 și 137/2

B. Partea II. Proprietari și acte

Inscrieri privitoare la dreptul de proprietate și alte drepturi reale		Referințe
7327 / 01/08/2024		
Act Normativ nr. Legea 7, din 13/03/1996 emis de Parlamentul României;		
B1	Intabulare, drept de PROPRIETATE, dobandit prin Lege, cota actuala 1/1 1) NEIDENTIFICAT NEIDENTIFICAT	A1
Act Administrativ nr. Adeverința 5125, din 01/08/2024 emis de Primăria Ocna Șugatag;		
B2	se notează posesia faptică în favoarea lui 1) BOZAI GABRIELA	A1

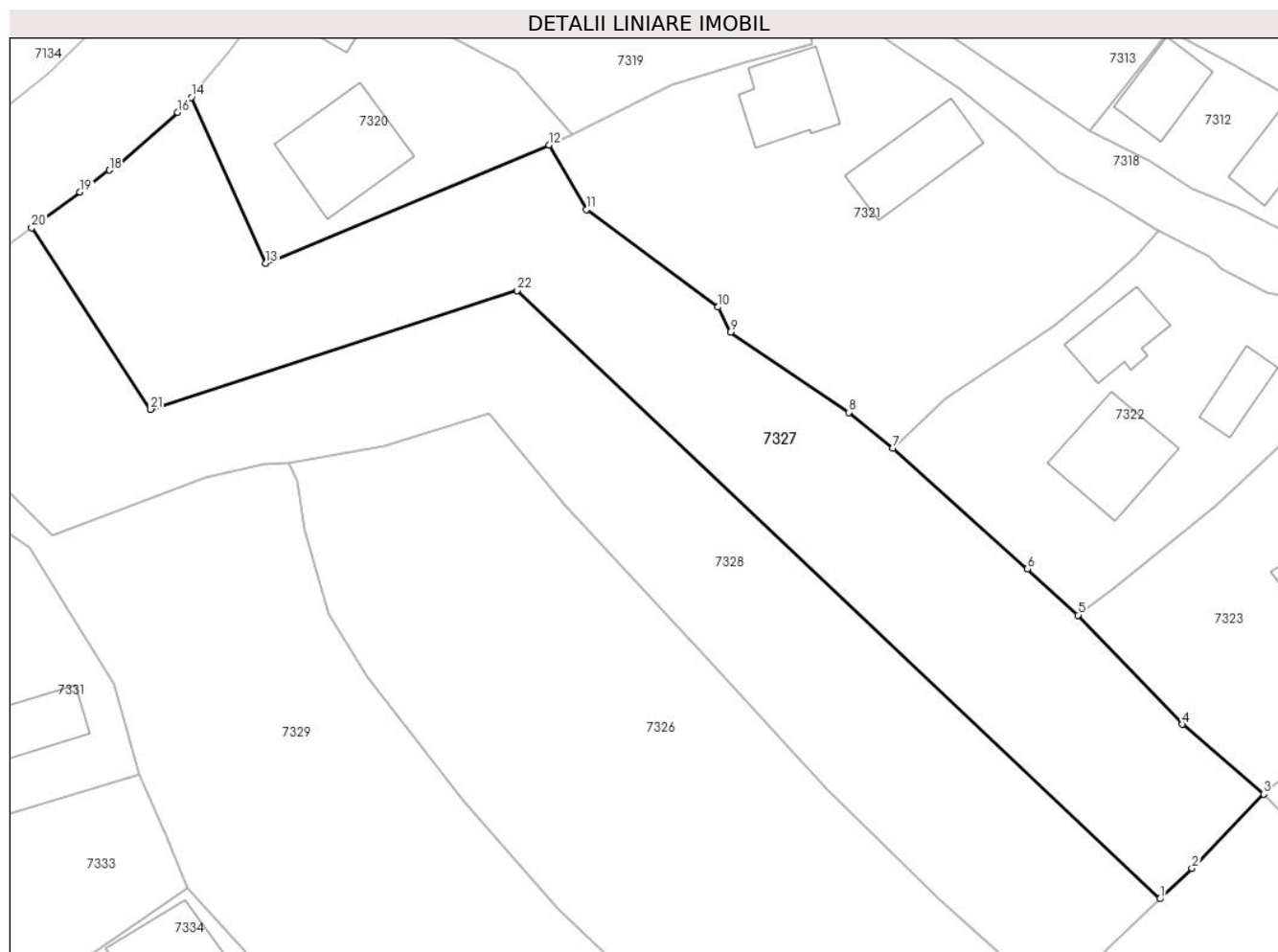
C. Partea III. SARCINI .

Inscrieri privind dezmembramintele dreptului de proprietate, drepturi reale de garanție și sarcini	Referințe
NU SUNT	

Teren

Nr cadastral	Suprafața (mp)*	Observații / Referințe
	2.995	Parte din nr topo 141/b/1 și 137/2

* Suprafața este determinată în planul de proiecție Stereo 70.



Date referitoare la teren

Crt	Categorie folosință	Intra vilan	Suprafața (mp)	Tarla	Parcelă	Nr. topo	Observații / Referințe
1	faneata	DA	2.995	-	-	-	

Lungime Segmente

1) Valorile lungimilor segmentelor sunt obținute din proiecție în plan.

Punct început	X / Y	Punct sfârșit	X / Y	Lungime segment (** (m)
1	418.380,122 700.678,511	2	418.384,02 700.682,241	5.395
3	418.392,788 700.691,29	4	418.382,831 700.699,818	13.11
5	418.370,098 700.713,15	6	418.363,903 700.718,782	8.372
7	418.347,461 700.733,561	8	418.342,08 700.737,914	6.921
9	418.327,607 700.747,695	10	418.326,102 700.750,767	3.421

Punct început	X / Y	Punct sfârșit	X / Y	Lungime segment (** (m)
2	418.384,02 700.682,241	3	418.392,788 700.691,29	12.6
4	418.382,831 700.699,818	5	418.370,098 700.713,15	18.436
6	418.363,903 700.718,782	7	418.347,461 700.733,561	22.108
8	418.342,08 700.737,914	9	418.327,607 700.747,695	17.468
10	418.326,102 700.750,767	11	418.310,024 700.762,675	20.008

Punct început	X / Y	Punct sfârşit	X / Y	Lungime segment (** (m)
11	418.310,024 700.762,675	12	418.305,483 700.770,565	9.103
13	418.270,843 700.756,127	14	418.261,763 700.776,404	22.217
15	418.261,091 700.775,489	16	418.260,072 700.774,552	1.384
17	418.252,924 700.768,169	18	418.251,726 700.767,492	1.376
19	418.248,119 700.764,832	20	418.242,223 700.760,468	7.335
21	418.256,777 700.738,291	22	418.301,583 700.752,785	47.092

Punct început	X / Y	Punct sfârşit	X / Y	Lungime segment (** (m)
12	418.305,483 700.770,565	13	418.270,843 700.756,127	37.528
14	418.261,763 700.776,404	15	418.261,091 700.775,489	1.135
16	418.260,072 700.774,552	17	418.252,924 700.768,169	9.583
18	418.251,726 700.767,492	19	418.248,119 700.764,832	4.482
20	418.242,223 700.760,468	21	418.256,777 700.738,291	26.526
22	418.301,583 700.752,785	1	418.380,122 700.678,511	108.097

** Lungimile segmentelor sunt determinate în planul de proiecție Stereo 70 și sunt rotunjite la 1 milimetru.

*** Distanța dintre puncte este formată din segmente cumulate ce sunt mai mici decât valoarea 1 milimetru.

**DATE DESPRE IMOBILUL NR. 7328**

Oficiul de Cadastru și Publicitate Imobiliară MARAMURES
Biroul de Cadastru și Publicitate Imobiliară Sighetu Marmatiei

A. Partea I. Descrierea imobilului

TEREN Intravilan

Nr. CF vechi:1192, 51227

Adresa: Loc. Sat-Sugatag, Nr. 339A, Jud. Maramures

Nr. Crt	Nr cadastral Nr. topografic	Suprafața* (mp)	Observații / Referințe
A1		2.996	Sector cadastral:22 Teren neimprejmuit; Parte din nr topo 141/b/1 și 137/2

B. Partea II. Proprietari și acte

Inscrieri privitoare la dreptul de proprietate și alte drepturi reale		Referințe
7328 / 01/08/2024		
Act Normativ nr. Legea 7, din 13/03/1996 emis de Parlamentul României;		
B1	Intabulare, drept de PROPRIETATE, dobandit prin Lege, cota actuala 1/1 1) NEIDENTIFICAT NEIDENTIFICAT	A1
Act Administrativ nr. Adeverința 5126, din 01/08/2024 emis de Primăria Ocna Șugatag;		
B2	se notează posesia faptică în favoarea lui 1) ROMAN LIVIA-MARIA	A1

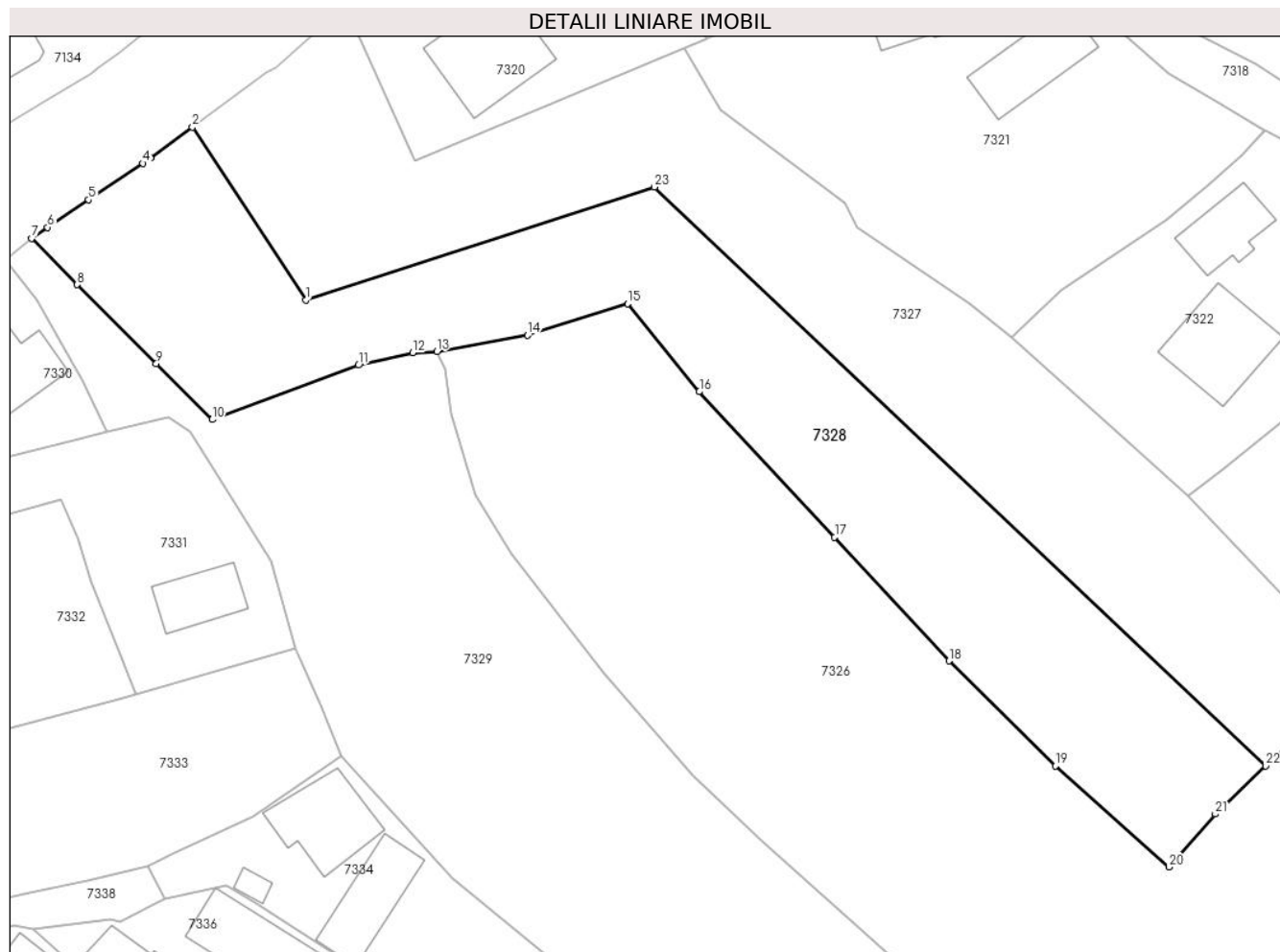
C. Partea III. SARCINI .

Inscrieri privind dezmembramintele dreptului de proprietate, drepturi reale de garanție și sarcini	Referințe
NU SUNT	

Teren

Nr cadastral	Suprafața (mp)*	Observații / Referințe
	2.996	Parte din nr topo 141/b/1 și 137/2

* Suprafața este determinată în planul de proiecție Stereo 70.



Date referitoare la teren

Crt	Categorie folosință	Intra vilan	Suprafața (mp)	Tarla	Parcelă	Nr. topo	Observații / Referințe
1	faneata	DA	2.996	-	-	-	

Lungime Segmente

1) Valorile lungimilor segmentelor sunt obținute din proiecție în plan.

Punct început	X / Y	Punct sfârșit	X / Y	Lungime segment (** (m)
1	418.256,777 700.738,291	2	418.242,223 700.760,468	26.526
3	418.236,866 700.756,503	4	418.235,86 700.755,82	1.216
5	418.228,877 700.751,151	6	418.223,62 700.747,605	6.341
7	418.221,569 700.746,206	8	418.227,405 700.740,25	8.339
9	418.237,58 700.730,148	10	418.244,764 700.722,952	10.168

Punct început	X / Y	Punct sfârșit	X / Y	Lungime segment (** (m)
2	418.242,223 700.760,468	3	418.236,866 700.756,503	6.665
4	418.235,86 700.755,82	5	418.228,877 700.751,151	8.4
6	418.223,62 700.747,605	7	418.221,569 700.746,206	2.483
8	418.227,405 700.740,25	9	418.237,58 700.730,148	14.338
10	418.244,764 700.722,952	11	418.263,551 700.729,919	20.037

Punct început	X / Y	Punct sfârşit	X / Y	Lungime segment (** (m)
11	418.263,551 700.729,919	12	418.270,525 700.731,526	7.157
13	418.273,623 700.731,7	14	418.285,286 700.733,75	11.842
15	418.298,138 700.737,826	16	418.307,352 700.726,519	14.586
17	418.324,735 700.707,858	18	418.339,419 700.691,96	21.642
19	418.353,111 700.678,486	20	418.367,675 700.665,52	19.499
21	418.373,65 700.672,317	22	418.380,122 700.678,511	8.958
23	418.301,583 700.752,785	1	418.256,777 700.738,291	47.092

Punct început	X / Y	Punct sfârşit	X / Y	Lungime segment (** (m)
12	418.270,525 700.731,526	13	418.273,623 700.731,7	3.103
14	418.285,286 700.733,75	15	418.298,138 700.737,826	13.483
16	418.307,352 700.726,519	17	418.324,735 700.707,858	25.503
18	418.339,419 700.691,96	19	418.353,111 700.678,486	19.21
20	418.367,675 700.665,52	21	418.373,65 700.672,317	9.05
22	418.380,122 700.678,511	23	418.301,583 700.752,785	108.097

** Lungimile segmentelor sunt determinate în planul de proiecție Stereo 70 și sunt rotunjite la 1 milimetru.

*** Distanța dintre puncte este formată din segmente cumulate ce sunt mai mici decât valoarea 1 milimetru.



DATE DESPRE IMOBILUL NR. 7329

Oficiul de Cadastru și Publicitate Imobiliară MARAMURES
Biroul de Cadastru și Publicitate Imobiliară Sighetu Marmatiei

A. Partea I. Descrierea imobilului

TEREN Intravilan

Nr. CF vechi:527, 1138, 1192

Nr. topografic:143/a, 143/b,

Adresa: Loc. Sat-Sugatag, Nr. 348, Jud. Maramures

Nr. Crt	Nr cadastral Nr. topografic	Suprafața* (mp)	Observații / Referințe
A1	51227	4.589	Sector cadastral:22 Teren imprejmuit; Parte din nr. topo 141/b/1, 137/2

Construcții

Crt	Nr cadastral Nr. topografic	Adresa	Observații / Referințe
A1.1		Loc. Sat-Sugatag, Nr. 348, Jud. Maramures	Nr. niveluri:1; S. construita la sol:60 mp; S. construita desfasurata:60 mp; Casă de locuit, P.
A1.2		Loc. Sat-Sugatag, Nr. 348, Jud. Maramures	Nr. niveluri:1; S. construita la sol:17 mp; S. construita desfasurata:17 mp; Anexă gospodărească, P
A1.3		Loc. Sat-Sugatag, Nr. 348, Jud. Maramures	Nr. niveluri:1; S. construita la sol:29 mp; S. construita desfasurata:29 mp; Anexă gospodărească, P
A1.4		Loc. Sat-Sugatag, Nr. 348, Jud. Maramures	Nr. niveluri:1; S. construita la sol:47 mp; S. construita desfasurata:47 mp; Anexă gospodărească, P

B. Partea II. Proprietari și acte

Inscrieri privitoare la dreptul de proprietate și alte drepturi reale		Referințe
7329 / 01/08/2024		
Act Normativ nr. Legea 7, din 13/03/1996 emis de Parlamentul României;		
B1	Intabulare, drept de PROPRIETATE, dobandit prin Lege, cota actuala 1/1 1) NEIDENTIFICAT NEIDENTIFICAT	A1
Act Administrativ nr. Adeverința nr. 5127, din 01/08/2024 emis de Primăria Ocna Șugatag;		
B2	Se notează posesia faptică în favoarea lui 1) VRAJA IOAN-MARINEL	A1
Act Normativ nr. Legea 7, din 13/03/1996 emis de Parlamentul României;		
B3	Intabulare, drept de PROPRIETATE, dobandit prin Lege, cota actuala 1/1 1) VRAJA IOAN-MARINEL	A1.1, A1.2, A1.3, A1.4

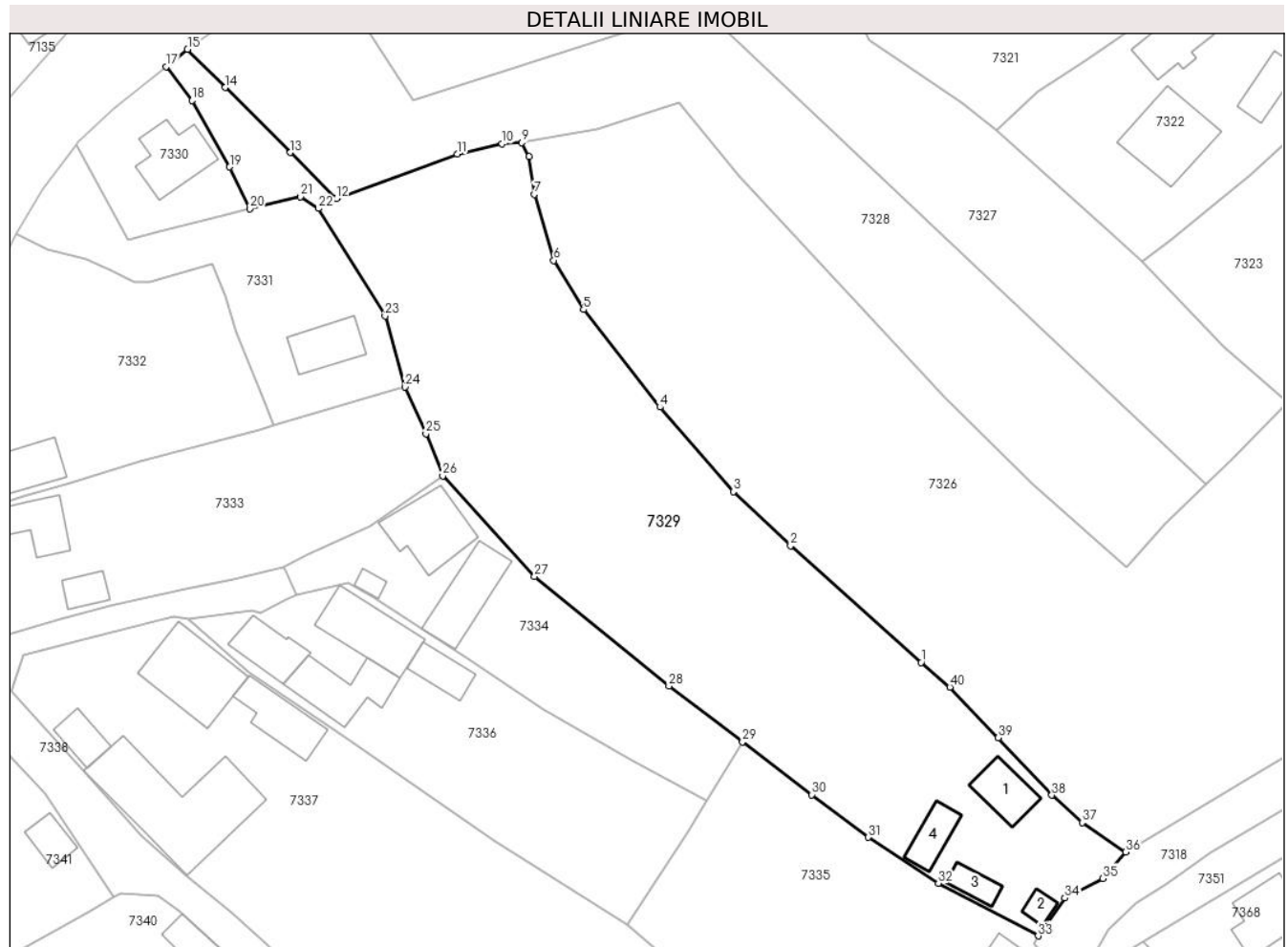
C. Partea III. SARCINI .

Inscrieri privind dezmembramintele dreptului de proprietate, drepturi reale de garanție și sarcini	Referințe
NU SUNT	

Teren

Nr cadastral	Suprafața (mp)*	Observații / Referințe
51227	4.589	Parte din nr. topo 141/b/1, 137/2

* Suprafața este determinată în planul de proiecție Stereo 70.



Date referitoare la teren

Crt	Categorie folosință	Intra vilan	Suprafața (mp)	Tarla	Parcelă	Nr. topo	Observații / Referințe
1	curți constructii	DA	600	-	-	-	
2	faneata	DA	3.989	-	-	-	

Date referitoare la construcții

Crt	Număr	Destinație construcție	Supraf. (mp)	Situație juridică	Observații / Referințe
A1.1		construcții de locuințe	60	Cu acte	Nr. niveluri:1; S. construita la sol:60 mp; S. construita desfasurata:60 mp; Casă de locuit, P.
A1.2		construcții anexa	17	Cu acte	Nr. niveluri:1; S. construita la sol:17 mp; S. construita desfasurata:17 mp; Anexă gospodărească, P
A1.3		construcții anexa	29	Cu acte	Nr. niveluri:1; S. construita la sol:29 mp; S. construita desfasurata:29 mp; Anexă gospodărească, P
A1.4		construcții anexa	47	Cu acte	Nr. niveluri:1; S. construita la sol:47 mp; S. construita desfasurata:47 mp; Anexă gospodărească, P

Lungime Segmente

1) Valorile lungimilor segmentelor sunt obținute din proiecție în plan.

Punct început	X / Y	Punct sfârșit	X / Y	Lungime segment (** (m)
1	418.335,75 700.650,775	2	418.315,428 700.668,9	27.23
3	418.306,551 700.677,352	4	418.295,097 700.690,508	17.443
5	418.283,188 700.705,695	6	418.278,571 700.713,333	8.925
7	418.275,537 700.723,651	8	418.274,723 700.729,512	5.917
9	418.273,623 700.731,7	10	418.270,525 700.731,526	3.103
11	418.263,551 700.729,919	12	418.244,764 700.722,952	20.037
13	418.237,58 700.730,148	14	418.227,405 700.740,25	14.338
15	418.221,569 700.746,206	16	418.219,071 700.744,173	3.221
17	418.218,205 700.743,504	18	418.222,248 700.738,245	6.633
19	418.228,109 700.727,887	20	418.231,223 700.721,379	7.215
21	418.239,164 700.723,273	22	418.241,965 700.721,434	3.351
23	418.252,318 700.704,694	24	418.255,442 700.693,631	11.496
25	418.258,663 700.686,362	26	418.261,283 700.679,798	7.068
27	418.275,568 700.664,132	28	418.296,509 700.647,097	26.995
29	418.307,942 700.638,395	30	418.318,75 700.630,168	13.583
31	418.327,527 700.623,55	32	418.338,449 700.616,408	13.05
33	418.353,975 700.608,203	34	418.358,148 700.614,078	7.206
35	418.364,077 700.617,158	36	418.367,639 700.621,27	5.44
37	418.360,815 700.625,838	38	418.356,099 700.630,108	6.362
39	418.347,757 700.639,032	40	418.340,251 700.646,941	10.904

Punct început	X / Y	Punct sfârșit	X / Y	Lungime segment (** (m)
2	418.315,428 700.668,9	3	418.306,551 700.677,352	12.257
4	418.295,097 700.690,508	5	418.283,188 700.705,695	19.299
6	418.278,571 700.713,333	7	418.275,537 700.723,651	10.755
8	418.274,723 700.729,512	9	418.273,623 700.731,7	2.449
10	418.270,525 700.731,526	11	418.263,551 700.729,919	7.157
12	418.244,764 700.722,952	13	418.237,58 700.730,148	10.168
14	418.227,405 700.740,25	15	418.221,569 700.746,206	8.339
16	418.219,071 700.744,173	17	418.218,205 700.743,504	1.094
18	418.222,248 700.738,245	19	418.228,109 700.727,887	11.901
20	418.231,223 700.721,379	21	418.239,164 700.723,273	8.164
22	418.241,965 700.721,434	23	418.252,318 700.704,694	19.683
24	418.255,442 700.693,631	25	418.258,663 700.686,362	7.951
26	418.261,283 700.679,798	27	418.275,568 700.664,132	21.201
28	418.296,509 700.647,097	29	418.307,942 700.638,395	14.368
30	418.318,75 700.630,168	31	418.327,527 700.623,55	10.992
32	418.338,449 700.616,408	33	418.353,975 700.608,203	17.561
34	418.358,148 700.614,078	35	418.364,077 700.617,158	6.681
36	418.367,639 700.621,27	37	418.360,815 700.625,838	8.212
38	418.356,099 700.630,108	39	418.347,757 700.639,032	12.216
40	418.340,251 700.646,941	1	418.335,75 700.650,775	5.913

** Lungimile segmentelor sunt determinate în planul de proiecție Stereo 70 și sunt rotunjite la 1 milimetru.

*** Distanța dintre puncte este formată din segmente cumulate ce sunt mai mici decât valoarea 1 milimetru.

**DATE DESPRE IMOBILUL NR. 7330**

Oficiul de Cadastru și Publicitate Imobiliară MARAMURES
Biroul de Cadastru și Publicitate Imobiliară Sighetu Marmatiei

A. Partea I. Descrierea imobilului

TEREN Intravilan

Nr. CF vechi:51227

Nr. topografic:141/a

Adresa: Loc. Sat-Sugatag, Jud. Maramures

Nr. Crt	Nr cadastral Nr. topografic	Suprafața* (mp)	Observații / Referințe
A1	51859	411	Sector cadastral:22 Teren imprejmuit; parte din nr. topo. 137

Construcții

Crt	Nr cadastral Nr. topografic	Adresa	Observații / Referințe
A1.1		Loc. Sat-Sugatag, Jud. Maramures	Nr. niveluri:1; S. construita la sol:89 mp; Casă de locuit, P, suprafața desfășurată de 89 mp.

B. Partea II. Proprietari și acte

Inscrieri privitoare la dreptul de proprietate și alte drepturi reale		Referințe
7330 / 01/08/2024		
Act Normativ nr. Legea 7, din 13/03/1996 emis de Parlamentul României;		
B1	Intabulare, drept de PROPRIETATE, dobandit prin Lege, cota actuala 1/1 1) NEIDENTIFICAT NEIDENTIFICAT	A1
Act Administrativ nr. Adeverința nr. 5128, din 01/08/2024 emis de Primăria Ocna Șugatag;		
B2	Se notează posesia faptică în favoarea lui 1) HOTEA ONORICA-MARIA	A1
Act Normativ nr. Legea 7, din 13/03/1996 emis de Parlamentul României;		
B3	Intabulare, drept de PROPRIETATE, dobandit prin Lege, cota actuala 1/1 1) HOTEA ONORICA-MARIA	A1.1

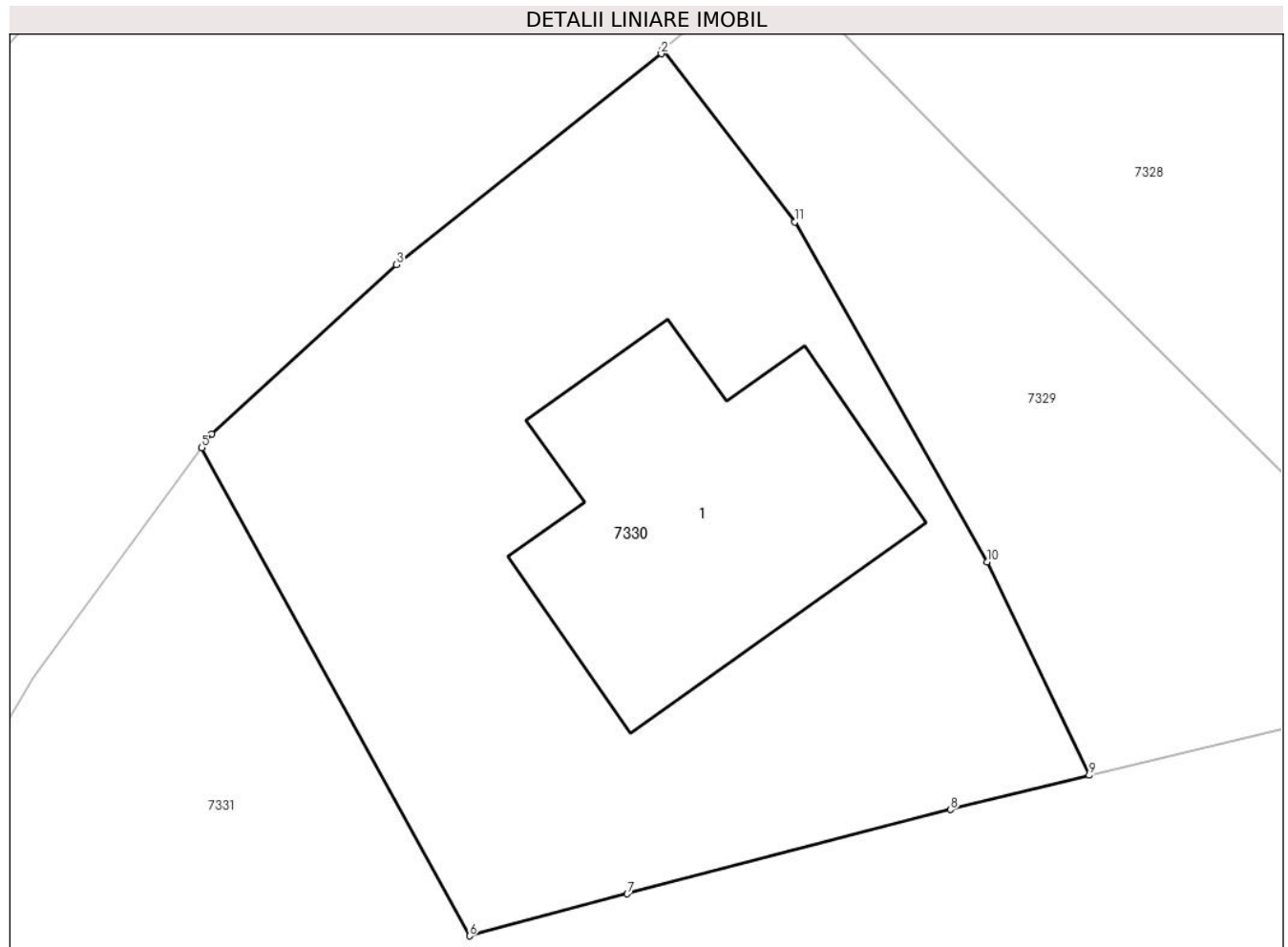
C. Partea III. SARCINI .

Inscrieri privind dezmembramintele dreptului de proprietate, drepturi reale de garanție și sarcini	Referințe
NU SUNT	

Teren

Nr cadastral	Suprafața (mp)*	Observații / Referințe
51859	411	parte din nr. topo. 137

* Suprafața este determinată în planul de proiecție Stereo 70.



Date referitoare la teren

Crt	Categorie folosință	Intra vilan	Suprafața (mp)	Tarla	Parcelă	Nr. topo	Observații / Referințe
1	curți constructii	DA	411	-	-	-	

Date referitoare la construcții

Crt	Număr	Destinație construcție	Supraf. (mp)	Situație juridică	Observații / Referințe
A1.1		construcții de locuințe	89	Cu acte	Nr. niveluri:1; S. construita la sol:89 mp; Casă de locuit, P, suprafața desfășurată de 89 mp.

Lungime Segmente

1) Valorile lungimilor segmentelor sunt obținute din proiecție în plan.

Punct început	X / Y	Punct sfârșit	X / Y	Lungime segment (** (m)
1	418.218,205 700.743,504	2	418.218,172 700.743,367	0.141
2	418.218,172 700.743,367	3	418.210,102 700.736,939	10.317
3	418.210,102 700.736,939	4	418.204,467 700.731,78	7.64
4	418.204,467 700.731,78	5	418.204,16 700.731,36	0.52

Punct început	X / Y	Punct sfârșit	X / Y	Lungime segment (** (m)
5	418.204,16 700.731,36	6	418.212,327 700.716,489	16.966
6	418.212,327 700.716,489	7	418.217,135 700.717,769	4.975
7	418.217,135 700.717,769	8	418.226,994 700.720,338	10.188
8	418.226,994 700.720,338	9	418.231,223 700.721,379	4.355
9	418.231,223 700.721,379	10	418.228,109 700.727,887	7.215
10	418.228,109 700.727,887	11	418.222,248 700.738,245	11.901
11	418.222,248 700.738,245	1	418.218,205 700.743,504	6.633

** Lungimile segmentelor sunt determinate în planul de proiecție Stereo 70 și sunt rotunjite la 1 milimetru.

*** Distanța dintre puncte este formată din segmente cumulate ce sunt mai mici decât valoarea 1 milimetru.

**DATE DESPRE IMOBILUL NR. 7331**

Oficiul de Cadastru și Publicitate Imobiliară MARAMURES
Biroul de Cadastru și Publicitate Imobiliară Sighetu Marmatiei

A. Partea I. Descrierea imobilului

TEREN Intravilan

Nr. CF vechi:155

Adresa: Loc. Sat-Sugatag, Nr. 337A, Jud. Maramures

Nr. Crt	Nr cadastral Nr. topografic	Suprafața* (mp)	Observații / Referințe
A1		959	Sector cadastral:22 Teren imprejmuit; parte din nr. topo. 147/a

Construcții

Crt	Nr cadastral Nr. topografic	Adresa	Observații / Referințe
A1.1		Loc. Sat-Sugatag, Nr. 337A, Jud. Maramures	Nr. niveluri:2; S. construita la sol:69 mp; Casă de locuit, P+M, suprafața desfășurată de 124 mp.

B. Partea II. Proprietari și acte

Inscrieri privitoare la dreptul de proprietate și alte drepturi reale		Referințe
7331 / 01/08/2024		
Act Normativ nr. Legea 7, din 13/03/1996 emis de Parlamentul României;		
B1	Intabulare, drept de PROPRIETATE, dobandit prin Lege, cota actuala 1/1 1) NEIDENTIFICAT NEIDENTIFICAT	A1
Act Administrativ nr. Adeverința nr. 5129, din 01/08/2024 emis de Primăria Ocna Șugatag;		
B2	Se notează posesia faptică în favoarea lui 1) BORCA VALERIA	A1
Act Normativ nr. Legea 7, din 13/03/1996 emis de Parlamentul României;		
B3	Intabulare, drept de PROPRIETATE, dobandit prin Lege, cota actuala 1/1 1) BORCA VALERIA	A1.1

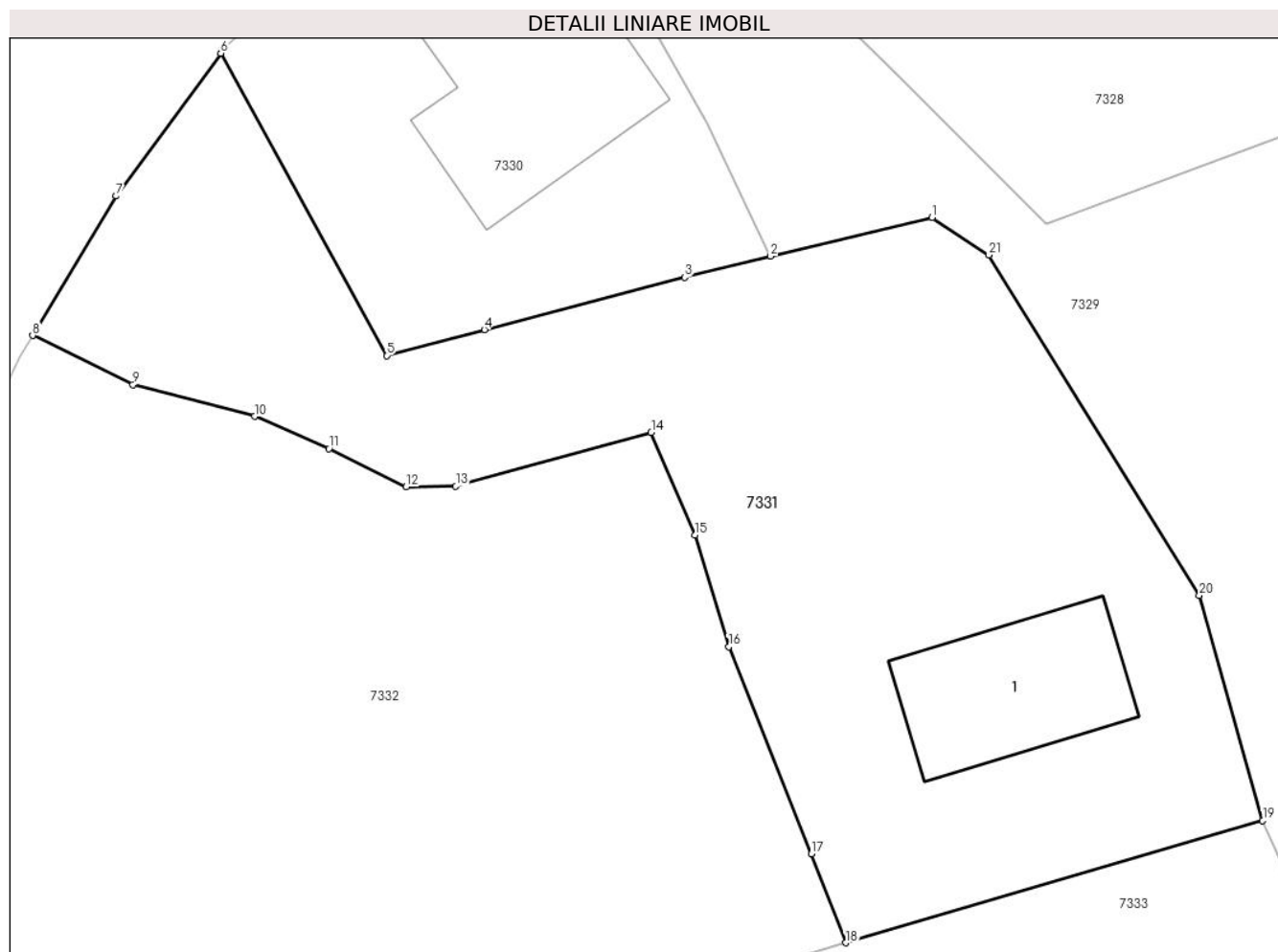
C. Partea III. SARCINI .

Inscrieri privind dezmembramintele dreptului de proprietate, drepturi reale de garanție și sarcini	Referințe
NU SUNT	

Teren

Nr cadastral	Suprafața (mp)*	Observații / Referințe
	959	parte din nr. topo. 147/a

* Suprafața este determinată în planul de proiecție Stereo 70.



Date referitoare la teren

Crt	Categorie folosință	Intravilan	Suprafața (mp)	Tarla	Parcelă	Nr. topo	Observații / Referințe
1	curti constructii	DA	300	-	-	-	
2	faneata	DA	659	-	-	-	

Date referitoare la construcții

Crt	Număr	Destinație construcție	Supraf. (mp)	Situație juridică	Observații / Referințe
A1.1		construcții de locuințe	69	Cu acte	Nr. niveluri:2; S. construita la sol:69 mp; Casă de locuit, P+M, suprafața desfășurată de 124 mp.

Lungime Segmente

1) Valorile lungimilor segmentelor sunt obținute din proiecție în plan.

Punct început	X / Y	Punct sfârșit	X / Y	Lungime segment (** (m)
1	418.239,164 700.723,273	2	418.231,223 700.721,379	8.164
3	418.226,994 700.720,338	4	418.217,135 700.717,769	10.188

Punct început	X / Y	Punct sfârșit	X / Y	Lungime segment (** (m)
2	418.231,223 700.721,379	3	418.226,994 700.720,338	4.355
4	418.217,135 700.717,769	5	418.212,327 700.716,489	4.975

Punct început	X / Y	Punct sfârșit	X / Y	Lungime segment (** (m)
5	418.212,327 700.716,489	6	418.204,16 700.731,36	16.966
7	418.199,018 700.724,34	8	418.194,899 700.717,479	8.002
9	418.199,841 700.715,061	10	418.205,823 700.713,502	6.182
11	418.209,491 700.711,92	12	418.213,282 700.710,032	4.235
13	418.215,726 700.710,062	14	418.225,346 700.712,717	9.98
15	418.227,501 700.707,664	16	418.229,167 700.702,173	5.738
17	418.233,235 700.691,982	18	418.234,909 700.687,613	4.679
19	418.255,442 700.693,631	20	418.252,318 700.704,694	11.496
21	418.241,965 700.721,434	1	418.239,164 700.723,273	3.351

Punct început	X / Y	Punct sfârșit	X / Y	Lungime segment (** (m)
6	418.204,16 700.731,36	7	418.199,018 700.724,34	8.702
8	418.194,899 700.717,479	9	418.199,841 700.715,061	5.502
10	418.205,823 700.713,502	11	418.209,491 700.711,92	3.995
12	418.213,282 700.710,032	13	418.215,726 700.710,062	2.444
14	418.225,346 700.712,717	15	418.227,501 700.707,664	5.493
16	418.229,167 700.702,173	17	418.233,235 700.691,982	10.973
18	418.234,909 700.687,613	19	418.255,442 700.693,631	21.397
20	418.252,318 700.704,694	21	418.241,965 700.721,434	19.683

** Lungimile segmentelor sunt determinate în planul de proiecție Stereo 70 și sunt rotunjite la 1 milimetru.

*** Distanța dintre puncte este formată din segmente cumulate ce sunt mai mici decât valoarea 1 milimetru.

**DATE DESPRE IMOBILUL NR. 7332**

Oficiul de Cadastru și Publicitate Imobiliară MARAMURES
Biroul de Cadastru și Publicitate Imobiliară Sighetu Marmatiei

A. Partea I. Descrierea imobilului

TEREN Intravilan

Nr. CF vechi:134, 155

Nr. topografic:147/b

Adresa: Loc. Sat-Sugatag, Nr. 337, Jud. Maramures

Nr. Crt	Nr cadastral Nr. topografic	Suprafața* (mp)	Observații / Referințe
A1		1.606	Sector cadastral:22 Teren imprejmuit; Parte din nr. topo 147/a

Construcții

Crt	Nr cadastral Nr. topografic	Adresa	Observații / Referințe
A1.1		Loc. Sat-Sugatag, Nr. 337, Jud. Maramures	Nr. niveluri:2; S. construita la sol:54 mp; Casă de locuit, P+M, suprafața desfășurată de 86 mp.
A1.2		Loc. Sat-Sugatag, Nr. 337, Jud. Maramures	Nr. niveluri:1; S. construita la sol:80 mp; Anexă, suprafața desfășurată 80 mp.

B. Partea II. Proprietari și acte

Inscrieri privitoare la dreptul de proprietate și alte drepturi reale		Referințe
7332 / 01/08/2024		
Act Normativ nr. Legea 7, din 13/03/1996 emis de Parlamentul României;		
B1	Intabulare, drept de PROPRIETATE, dobandit prin Lege, cota actuala 1/1 1) NEIDENTIFICAT NEIDENTIFICAT	A1
Act Administrativ nr. Adeverința nr. 5130, din 01/08/2024 emis de Primăria Ocna Șugatag;		
B2	Se notează posesia faptică în favoarea lui 1) HOTEA VIORICA-ELISABETA	A1
Act Normativ nr. Legea 7, din 13/03/1996 emis de Parlamentul României;		
B3	Intabulare, drept de PROPRIETATE, dobandit prin Lege, cota actuala 1/1 1) HOTEA VIORICA-ELISABETA	A1.1, A1.2

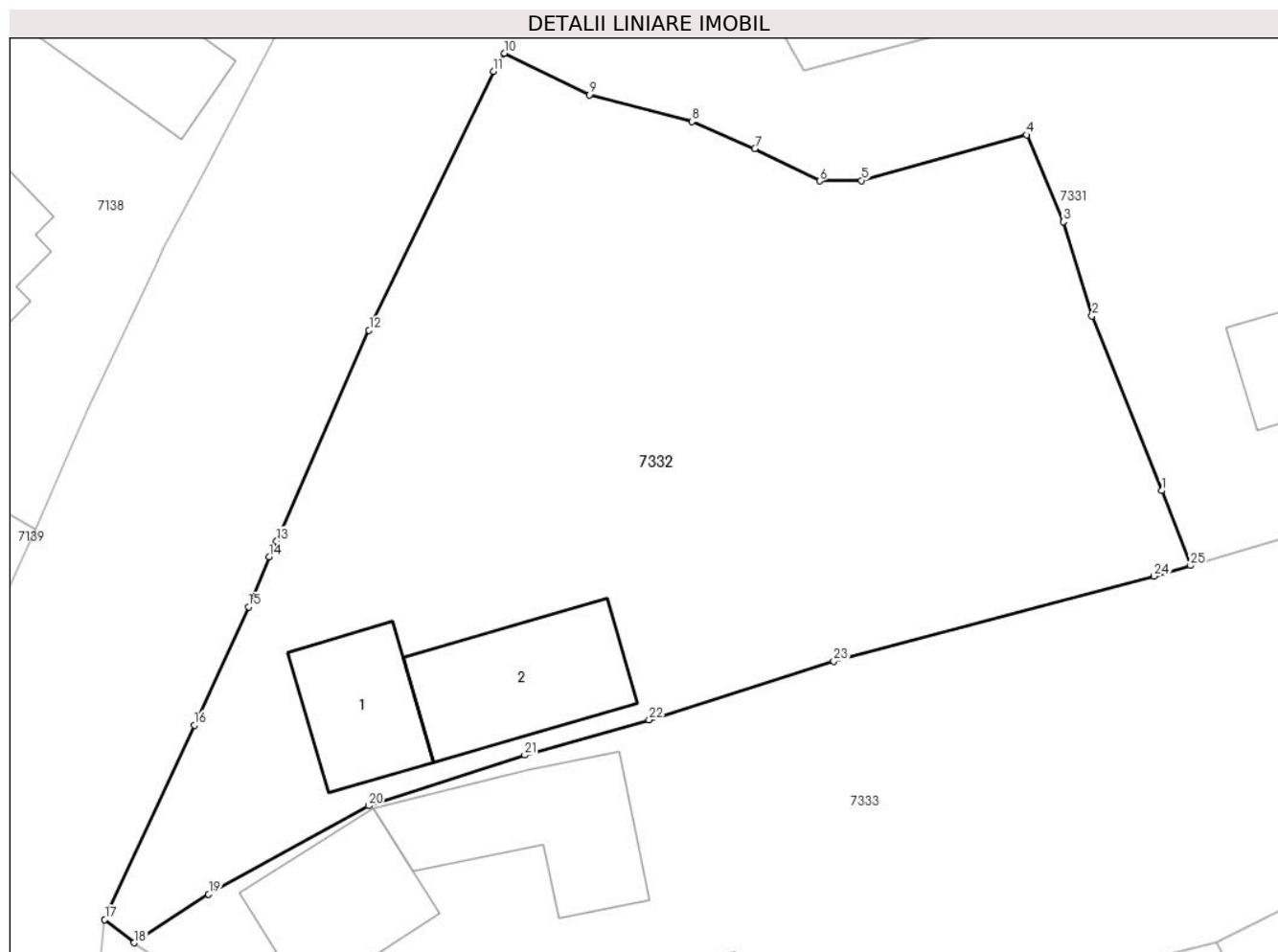
C. Partea III. SARCINI .

Inscrieri privind dezmembramintele dreptului de proprietate, drepturi reale de garanție și sarcini	Referințe
NU SUNT	

Teren

Nr cadastral	Suprafața (mp)*	Observații / Referințe
	1.606	Parte din nr. topo 147/a

* Suprafața este determinată în planul de proiecție Stereo 70.



Date referitoare la teren

Crt	Categorie folosință	Intra vilan	Suprafața (mp)	Tarla	Parcelă	Nr. topo	Observații / Referințe
1	curți constructii	DA	300	-	-	-	
2	faneata	DA	1.306	-	-	-	

Date referitoare la construcții

Crt	Număr	Destinație construcție	Supraf. (mp)	Situație juridică	Observații / Referințe
A1.1		construcții de locuințe	54	Cu acte	Nr. niveluri:2; S. construita la sol:54 mp; Casă de locuit, P+M, suprafața desfășurată de 86 mp.
A1.2		construcții anexa	80	Cu acte	Nr. niveluri:1; S. construita la sol:80 mp; Anexă, suprafața desfășurată 80 mp.

Lungime Segmente

1) Valorile lungimilor segmentelor sunt obținute din proiecție în plan.

Punct început	X / Y	Punct sfârșit	X / Y	Lungime segment (** (m)
1	418.233,235 700.691,982	2	418.229,167 700.702,173	10.973
3	418.227,501 700.707,664	4	418.225,346 700.712,717	5.493

Punct început	X / Y	Punct sfârșit	X / Y	Lungime segment (** (m)
2	418.229,167 700.702,173	3	418.227,501 700.707,664	5.738
4	418.225,346 700.712,717	5	418.215,726 700.710,062	9.98

Punct început	X / Y	Punct sfârşit	X / Y	Lungime segment (** (m)
5	418.215,726 700.710,062	6	418.213,282 700.710,032	2.444
7	418.209,491 700.711,92	8	418.205,823 700.713,502	3.995
9	418.199,841 700.715,061	10	418.194,899 700.717,479	5.502
11	418.194,259 700.716,414	12	418.186,982 700.701,333	16.745
13	418.181,603 700.689,045	14	418.181,162 700.688,133	1.013
15	418.179,957 700.685,204	16	418.176,796 700.678,318	7.577
17	418.171,576 700.666,978	18	418.173,287 700.665,625	2.181
19	418.177,624 700.668,459	20	418.186,96 700.673,606	10.661
21	418.196,074 700.676,565	22	418.203,327 700.678,613	7.537
23	418.214,095 700.682,039	24	418.232,792 700.686,993	19.342
25	418.234,909 700.687,613	1	418.233,235 700.691,982	4.679

Punct început	X / Y	Punct sfârşit	X / Y	Lungime segment (** (m)
6	418.213,282 700.710,032	7	418.209,491 700.711,92	4.235
8	418.205,823 700.713,502	9	418.199,841 700.715,061	6.182
10	418.194,899 700.717,479	11	418.194,259 700.716,414	1.243
12	418.186,982 700.701,333	13	418.181,603 700.689,045	13.414
14	418.181,162 700.688,133	15	418.179,957 700.685,204	3.167
16	418.176,796 700.678,318	17	418.171,576 700.666,978	12.484
18	418.173,287 700.665,625	19	418.177,624 700.668,459	5.181
20	418.186,96 700.673,606	21	418.196,074 700.676,565	9.582
22	418.203,327 700.678,613	23	418.214,095 700.682,039	11.3
24	418.232,792 700.686,993	25	418.234,909 700.687,613	2.206

** Lungimile segmentelor sunt determinate în planul de proiecție Stereo 70 și sunt rotunjite la 1 milimetru.

*** Distanța dintre puncte este formată din segmente cumulate ce sunt mai mici decât valoarea 1 milimetru.

**DATE DESPRE IMOBILUL NR. 7333**

Oficiul de Cadastru și Publicitate Imobiliară MARAMURES
Biroul de Cadastru și Publicitate Imobiliară Sighetu Marmatiei

A. Partea I. Descrierea imobilului

TEREN Intravilan

Nr. CF vechi:135, 155
Nr. topografic:147/c

Adresa: Loc. Sat-Sugatag, Nr. 336, Jud. Maramures

Nr. Crt	Nr cadastral Nr. topografic	Suprafața* (mp)	Observații / Referințe
A1		1.611	Sector cadastral:22 Teren imprejmuit; Parte din nr. topo 147/a

Construcții

Crt	Nr cadastral Nr. topografic	Adresa	Observații / Referințe
A1.1		Loc. Sat-Sugatag, Nr. 336, Jud. Maramures	Nr. niveluri:1; S. construita la sol:68 mp; Casă de locuit, P, suprafața desfășurată de 68 mp.
A1.2		Loc. Sat-Sugatag, Nr. 336, Jud. Maramures	Nr. niveluri:1; S. construita la sol:84 mp; Anexă, P, suprafața desfășurată 84 mp.
A1.3		Loc. Sat-Sugatag, Nr. 336, Jud. Maramures	Nr. niveluri:1; S. construita la sol:31 mp; Casă de locuit, P, suprafața desfășurată 31 mp

B. Partea II. Proprietari și acte

Inscrieri privitoare la dreptul de proprietate și alte drepturi reale		Referințe
7333 / 01/08/2024		
Act Normativ nr. Legea 7, din 13/03/1996 emis de Parlamentul României;		
B1	Intabulare, drept de PROPRIETATE, dobandit prin Lege, cota actuala 1/1 1) NEIDENTIFICAT NEIDENTIFICAT	A1
Act Administrativ nr. Adeverința nr. 5131, din 01/08/2024 emis de Primăria Ocna Șugatag;		
B2	Se notează posesia faptică în favoarea lui 1) SAS ILEANA-ANCUȚA	A1
Act Normativ nr. Legea 7, din 13/03/1996 emis de Parlamentul României;		
B3	Intabulare, drept de PROPRIETATE, dobandit prin Lege, cota actuala 1/1 1) SAS ILEANA-ANCUȚA	A1.1, A1.2, A1.3

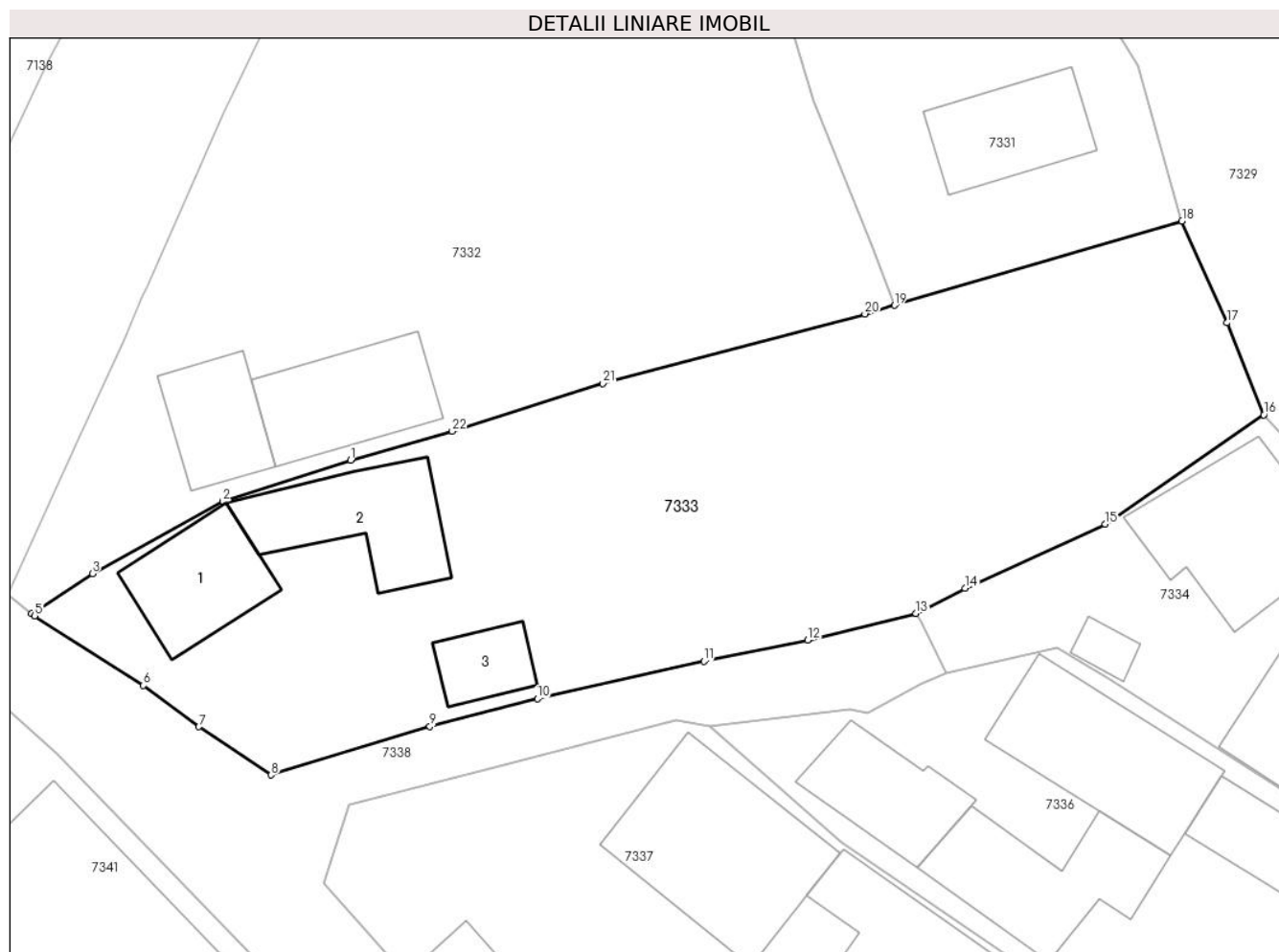
C. Partea III. SARCINI .

Inscrieri privind dezmembramintele dreptului de proprietate, drepturi reale de garanție și sarcini	Referințe
NU SUNT	

Teren

Nr cadastral	Suprafața (mp)*	Observații / Referințe
	1.611	Parte din nr. topo 147/a

* Suprafața este determinată în planul de proiecție Stereo 70.



Date referitoare la teren

Crt	Categorie folosință	Intra vilan	Suprafața (mp)	Tarla	Parcelă	Nr. topo	Observații / Referințe
1	curți constructii	DA	500	-	-	-	
2	faneata	DA	1.111	-	-	-	

Date referitoare la construcții

Crt	Număr	Destinație construcție	Supraf. (mp)	Situație juridică	Observații / Referințe
A1.1		construcții de locuințe	68	Cu acte	Nr. niveluri:1; S. construita la sol:68 mp; Casă de locuit, P, suprafața desfășurată de 68 mp.
A1.2		construcții anexa	84	Cu acte	Nr. niveluri:1; S. construita la sol:84 mp; Anexă, P, suprafața desfășurată 84 mp.
A1.3		construcții de locuințe	31	Cu acte	Nr. niveluri:1; S. construita la sol:31 mp; Casă de locuit, P, suprafața desfășurată 31 mp

Lungime Segmente

1) Valorile lungimilor segmentelor sunt obținute din proiecție în plan.

Punct început	X / Y	Punct sfârșit	X / Y	Lungime segment (** (m)
1	418.196,074 700.676,565	2	418.186,96 700.673,606	9.582

Punct început	X / Y	Punct sfârșit	X / Y	Lungime segment (** (m)
2	418.186,96 700.673,606	3	418.177,624 700.668,459	10.661

Punct început	X / Y	Punct sfârșit	X / Y	Lungime segment (** (m)
3	418.177,624 700.668,459	4	418.173,287 700.665,625	5.181
5	418.173,506 700.665,452	6	418.181,264 700.660,485	9.212
7	418.185,237 700.657,532	8	418.190,392 700.654,086	6.201
9	418.201,731 700.657,546	10	418.209,411 700.659,525	7.931
11	418.221,299 700.662,205	12	418.228,714 700.663,73	7.57
13	418.236,449 700.665,618	14	418.239,943 700.667,416	3.929
15	418.249,971 700.671,981	16	418.261,283 700.679,798	13.75
17	418.258,663 700.686,362	18	418.255,442 700.693,631	7.951
19	418.234,909 700.687,613	20	418.232,792 700.686,993	2.206
21	418.214,095 700.682,039	22	418.203,327 700.678,613	11.3

Punct început	X / Y	Punct sfârșit	X / Y	Lungime segment (** (m)
4	418.173,287 700.665,625	5	418.173,506 700.665,452	0.279
6	418.181,264 700.660,485	7	418.185,237 700.657,532	4.95
8	418.190,392 700.654,086	9	418.201,731 700.657,546	11.855
10	418.209,411 700.659,525	11	418.221,299 700.662,205	12.186
12	418.228,714 700.663,73	13	418.236,449 700.665,618	7.962
14	418.239,943 700.667,416	15	418.249,971 700.671,981	11.018
16	418.261,283 700.679,798	17	418.258,663 700.686,362	7.068
18	418.255,442 700.693,631	19	418.234,909 700.687,613	21.397
20	418.232,792 700.686,993	21	418.214,095 700.682,039	19.342
22	418.203,327 700.678,613	1	418.196,074 700.676,565	7.537

** Lungimile segmentelor sunt determinate în planul de proiecție Stereo 70 și sunt rotunjite la 1 milimetru.

*** Distanța dintre puncte este formată din segmente cumulate ce sunt mai mici decât valoarea 1 milimetru.



DATE DESPRE IMOBILUL NR. 7334

Oficiul de Cadastru și Publicitate Imobiliară MARAMURES
Biroul de Cadastru și Publicitate Imobiliară Sighetu Marmatiei

A. Partea I. Descrierea imobilului

TEREN Intravilan

Nr. CF vechi:1350
Nr. topografic:145, 146/2

Adresa: Loc. Sat-Sugatag, Nr. 334A, Jud. Maramures

Nr. Crt	Nr cadastral Nr. topografic	Suprafața* (mp)	Observații / Referințe
A1	52738	1.105	Sector cadastral:22 Teren imprejmuit;

Construcții

Crt	Nr cadastral Nr. topografic	Adresa	Observații / Referințe
A1.1		Loc. Sat-Sugatag, Nr. 334A, Jud. Maramures	Nr. niveluri:3; S. construita la sol:111 mp; S. construita desfasurata:219 mp; Casă de locuit, P+1+M, suprafața desfășurată de 219 mp.
A1.2		Loc. Sat-Sugatag, Nr. 334A, Jud. Maramures	Nr. niveluri:1; S. construita la sol:100 mp; S. construita desfasurata:100 mp; Anexă, P, suprafața desfășurată 100 mp.
A1.3		Loc. Sat-Sugatag, Nr. 334A, Jud. Maramures	Nr. niveluri:1; S. construita la sol:12 mp; S. construita desfasurata:12 mp; Anexă, P, suprafața desfășurată 12 mp

B. Partea II. Proprietari și acte

Inscrieri privitoare la dreptul de proprietate și alte drepturi reale		Referințe
7334 / 01/08/2024		
Act Notarial nr. Contract de vanzare cumparare aut. sub nr. 1584, din 28/04/2004 emis de NP Bledea Steluta;		
B1	Intabulare, drept de PROPRIETATE cu titlu de drept cumpărare , dobandit prin Conventie, cota actuala 633/1105 1) HOTEA GHEORGHE, și soția 2) HOTEA MARIA <i>OBSERVATII: Poziție transcrisă din Cf nr. 52738 Ocna Șugatag, înscrisă sub încheierea nr. 1758/28.04.2004</i>	A1
Act Normativ nr. Legea 7, din 13/03/1996 emis de Parlamentul României;		
B2	Intabulare, drept de PROPRIETATE, dobandit prin Lege, cota actuala 472/1105 1) NEIDENTIFICAT NEIDENTIFICAT	A1
Act Administrativ nr. Adeverința nr. 5132, din 01/08/2024 emis de Primăria Ocna Șugatag;		
B3	Se notează posesia faptică asupra cotei de 472/1105 mp în favoarea lui 1) HOTEA GHEORGHE, și soția 2) HOTEA MARIA	A1
Act Normativ nr. Legea 7, din 13/03/1996 emis de Parlamentul României;		
B4	Intabulare, drept de PROPRIETATE, dobandit prin Lege, cota actuala 1/1 1) HOTEA GHEORGHE 2) HOTEA MARIA	A1.1, A1.2, A1.3

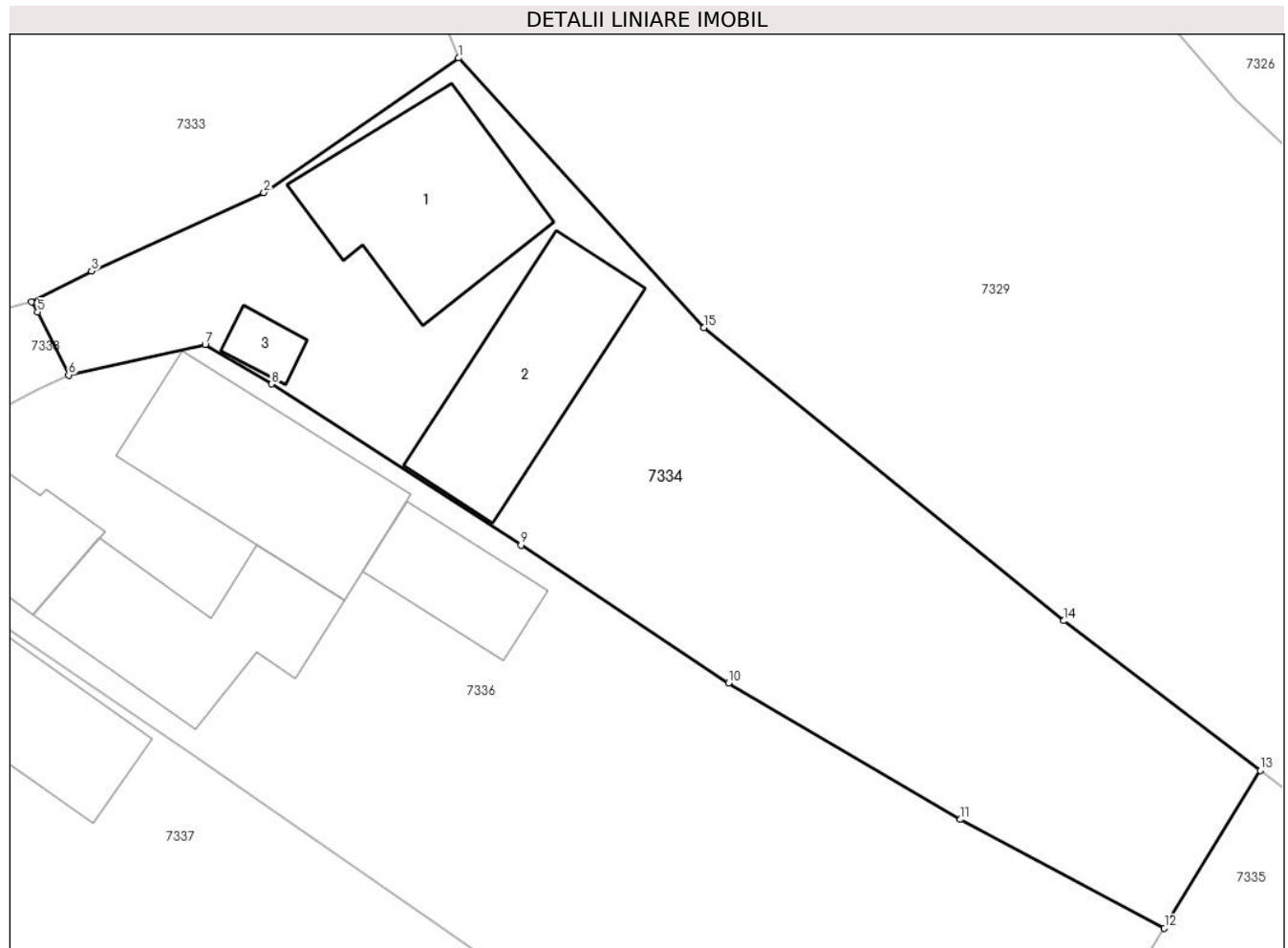
C. Partea III. SARCINI .

Inscrieri privind dezmembramentele dreptului de proprietate, drepturi reale de garanție și sarcini	Referințe
NU SUNT	

Teren

Nr cadastral	Suprafața (mp)*	Observații / Referințe
52738	1.105	

* Suprafața este determinată în planul de proiecție Stereo 70.



Date referitoare la teren

Crt	Categorie folosință	Intra vilan	Suprafața (mp)	Tarla	Parcelă	Nr. topo	Observații / Referințe
1	curti constructii	DA	500	-	-	-	
2	faneata	DA	605	-	-	-	

Date referitoare la construcții

Crt	Număr	Destinație construcție	Supraf. (mp)	Situație juridică	Observații / Referințe
A1.1		construcții de locuințe	111	Cu acte	Nr. niveluri:3; S. construita la sol:111 mp; S. construita desfasurata:219 mp; Casă de locuit, P+1+M, suprafata desfășurată de 219 mp.
A1.2		construcții anexa	100	Cu acte	Nr. niveluri:1; S. construita la sol:100 mp; S. construita desfasurata:100 mp; Anexă, P, suprafata desfășurată 100 mp.
A1.3		construcții anexa	12	Cu acte	Nr. niveluri:1; S. construita la sol:12 mp; S. construita desfasurata:12 mp; Anexă, P, suprafata desfășurată 12 mp

Lungime Segmente

1) Valorile lungimilor segmentelor sunt obținute din proiecție în plan.

Punct început	X / Y	Punct sfârșit	X / Y	Lungime segment (** (m)
---------------	-------	---------------	-------	-------------------------

Punct început	X / Y	Punct sfârșit	X / Y	Lungime segment (** (m)
1	418.261,283 700.679,798	2	418.249,971 700.671,981	13.75
2	418.249,971 700.671,981	3	418.239,943 700.667,416	11.018
3	418.239,943 700.667,416	4	418.236,449 700.665,618	3.929
4	418.236,449 700.665,618	5	418.236,804 700.665,037	0.681
5	418.236,804 700.665,037	6	418.238,612 700.661,375	4.084
6	418.238,612 700.661,375	7	418.246,549 700.663,143	8.132
7	418.246,549 700.663,143	8	418.250,418 700.660,862	4.491
8	418.250,418 700.660,862	9	418.264,929 700.651,496	17.271
9	418.264,929 700.651,496	10	418.277,002 700.643,484	14.49
10	418.277,002 700.643,484	11	418.290,489 700.635,551	15.647
11	418.290,489 700.635,551	12	418.302,353 700.629,234	13.441
12	418.302,353 700.629,234	13	418.307,942 700.638,395	10.731
13	418.307,942 700.638,395	14	418.296,509 700.647,097	14.368
14	418.296,509 700.647,097	15	418.275,568 700.664,132	26.995
15	418.275,568 700.664,132	1	418.261,283 700.679,798	21.201

** Lungimile segmentelor sunt determinate în planul de proiecție Stereo 70 și sunt rotunjite la 1 milimetru.

*** Distanța dintre puncte este formată din segmente cumulate ce sunt mai mici decât valoarea 1 milimetru.

**DATE DESPRE IMOBILUL NR. 7335**

Oficiul de Cadastru și Publicitate Imobiliară MARAMURES
Biroul de Cadastru și Publicitate Imobiliară Sighetu Marmatiei

A. Partea I. Descrierea imobilului

TEREN Intravilan

Nr. CF vechi:155
Nr. topografic:144

Adresa: Loc. Sat-Sugatag, Nr. 349, Jud. Maramures

Nr. Crt	Nr cadastral Nr. topografic	Suprafața* (mp)	Observații / Referințe
A1		2.397	Sector cadastral:22 Teren imprejmuit;

Construcții

Crt	Nr cadastral Nr. topografic	Adresa	Observații / Referințe
A1.1		Loc. Sat-Sugatag, Nr. 349, Jud. Maramures	Nr. niveluri:2; S. construita la sol:82 mp; Casă de locuit, D+P, suprafața desfășurată de 107 mp.
A1.2		Loc. Sat-Sugatag, Nr. 349, Jud. Maramures	Nr. niveluri:1; S. construita la sol:55 mp; Casă de locuit, P, suprafața desfășurată 55 mp.
A1.3		Loc. Sat-Sugatag, Nr. 349, Jud. Maramures	Nr. niveluri:1; S. construita la sol:45 mp; Anexă, P, suprafața desfășurată 45 mp

B. Partea II. Proprietari și acte

Inscrieri privitoare la dreptul de proprietate și alte drepturi reale		Referințe
7335 / 01/08/2024		
Act Normativ nr. Legea 7, din 13/03/1996 emis de Parlamentul României;		
B1	Intabulare, drept de PROPRIETATE, dobândit prin Lege, cota actuala 1/1 1) NEIDENTIFICAT NEIDENTIFICAT	A1
Act Administrativ nr. Adeverința nr. 5133, din 01/08/2024 emis de Primăria Ocna Șugatag;		
B2	Se notează posesia faptică în favoarea lui 1) HOTEA NICOARA	A1
Act Normativ nr. Legea 7, din 13/03/1996 emis de Parlamentul României;		
B3	Intabulare, drept de PROPRIETATE, dobândit prin Lege, cota actuala 1/1 1) HOTEA NICOARA	A1.1, A1.2, A1.3

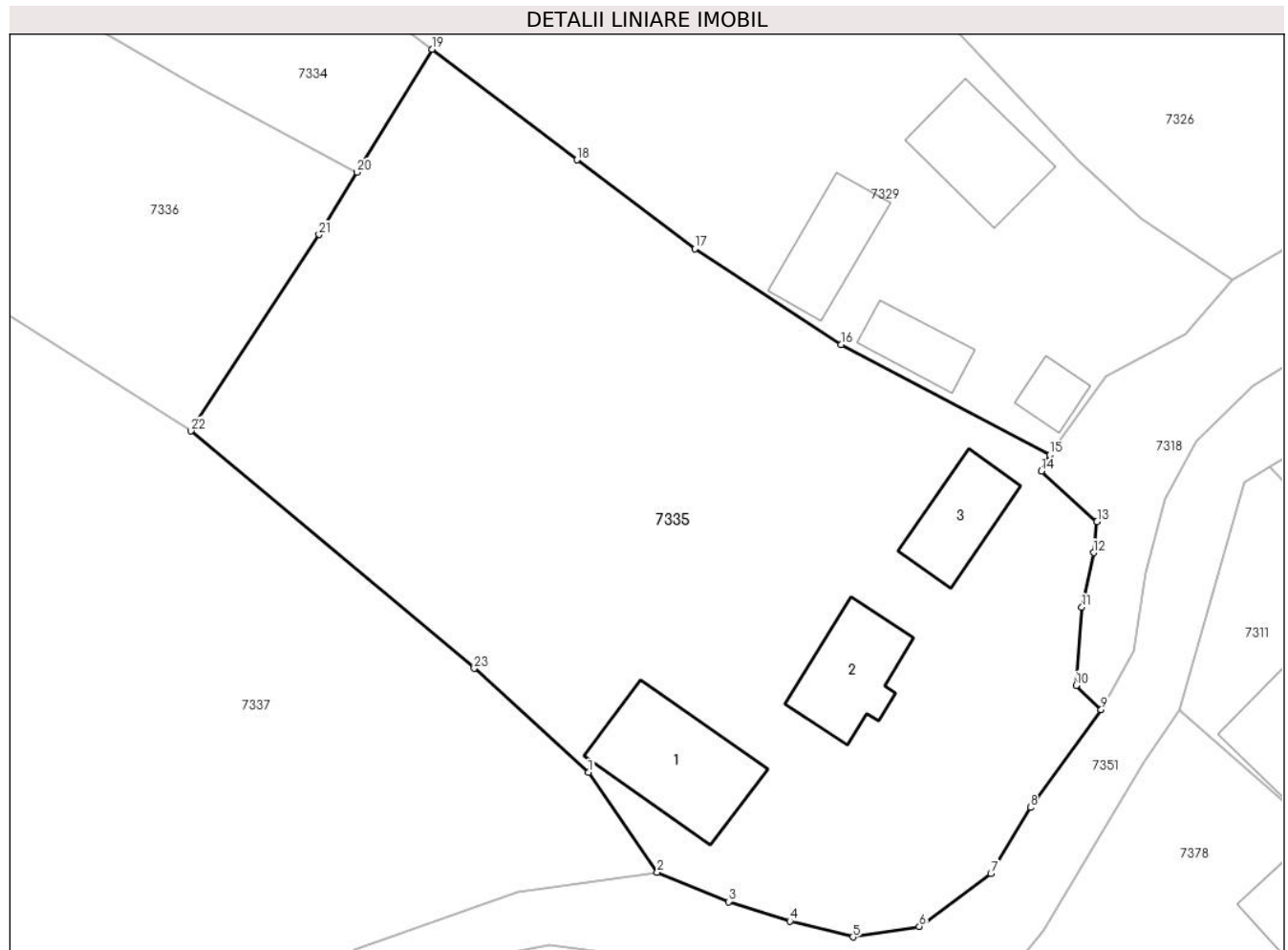
C. Partea III. SARCINI .

Inscrieri privind dezmembramintele dreptului de proprietate, drepturi reale de garanție și sarcini	Referințe
NU SUNT	

Teren

Nr cadastral	Suprafața (mp)*	Observații / Referințe
	2.397	

* Suprafața este determinată în planul de proiecție Stereo 70.



Date referitoare la teren

Crt	Categorie folosință	Intravilan	Suprafața (mp)	Tarla	Parcelă	Nr. topo	Observații / Referințe
1	curti constructii	DA	900	-	-	-	
2	faneata	DA	1.497	-	-	-	

Date referitoare la construcții

Crt	Număr	Destinație construcție	Supraf. (mp)	Situație juridică	Observații / Referințe
A1.1		construcții de locuințe	82	Cu acte	Nr. niveluri:2; S. construita la sol:82 mp; Casă de locuit, D+P, suprafața desfășurată de 107 mp.
A1.2		construcții de locuințe	55	Cu acte	Nr. niveluri:1; S. construita la sol:55 mp; Casă de locuit, P, suprafața desfășurată 55 mp.
A1.3		construcții anexa	45	Cu acte	Nr. niveluri:1; S. construita la sol:45 mp; Anexă, P, suprafața desfășurată 45 mp

Lungime Segmente

1) Valorile lungimilor segmentelor sunt obținute din proiecție în plan.

Punct început	X / Y	Punct sfârșit	X / Y	Lungime segment (** (m)
1	418.319,615 700.584,566	2	418.324,741 700.577,129	9.032

Punct început	X / Y	Punct sfârșit	X / Y	Lungime segment (** (m)
2	418.324,741 700.577,129	3	418.330,048 700.574,939	5.741

Punct început	X / Y	Punct sfârșit	X / Y	Lungime segment (** (m)
3	418.330,048 700.574,939	4	418.334,611 700.573,496	4.786
5	418.339,316 700.572,314	6	418.344,267 700.573,101	5.013
7	418.349,601 700.577,021	8	418.352,552 700.581,959	5.753
9	418.357,82 700.589,224	10	418.355,952 700.591,038	2.604
11	418.356,384 700.596,857	12	418.357,252 700.600,919	4.154
13	418.357,512 700.603,223	14	418.353,366 700.606,994	5.604
15	418.353,975 700.608,203	16	418.338,449 700.616,408	17.561
17	418.327,527 700.623,55	18	418.318,75 700.630,168	10.992
19	418.307,942 700.638,395	20	418.302,353 700.629,234	10.731
21	418.299,527 700.624,603	22	418.289,961 700.609,976	17.477
23	418.311,086 700.592,31	1	418.319,615 700.584,566	11.52

Punct început	X / Y	Punct sfârșit	X / Y	Lungime segment (** (m)
4	418.334,611 700.573,496	5	418.339,316 700.572,314	4.851
6	418.344,267 700.573,101	7	418.349,601 700.577,021	6.62
8	418.352,552 700.581,959	9	418.357,82 700.589,224	8.974
10	418.355,952 700.591,038	11	418.356,384 700.596,857	5.835
12	418.357,252 700.600,919	13	418.357,512 700.603,223	2.319
14	418.353,366 700.606,994	15	418.353,975 700.608,203	1.354
16	418.338,449 700.616,408	17	418.327,527 700.623,55	13.05
18	418.318,75 700.630,168	19	418.307,942 700.638,395	13.583
20	418.302,353 700.629,234	21	418.299,527 700.624,603	5.425
22	418.289,961 700.609,976	23	418.311,086 700.592,31	27.538

** Lungimile segmentelor sunt determinate în planul de proiecție Stereo 70 și sunt rotunjite la 1 milimetru.

*** Distanța dintre puncte este formată din segmente cumulate ce sunt mai mici decât valoarea 1 milimetru.



DATE DESPRE IMOBILUL NR. 7336

Oficiul de Cadastru și Publicitate Imobiliară MARAMURES
Biroul de Cadastru și Publicitate Imobiliară Sighetu Marmatiei

A. Partea I. Descrierea imobilului

TEREN Intravilan

Nr. topografic:146/1

Adresa: Loc. Sat-Sugatag, Nr. 334B, Jud. Maramures

Nr. Crt	Nr cadastral Nr. topografic	Suprafața* (mp)	Observații / Referințe
A1	52160	1.564	Sector cadastral:22 Teren imprejmuit;

Construcții

Crt	Nr cadastral Nr. topografic	Adresa	Observații / Referințe
A1.1	52160-C1	Loc. Sat-Sugatag, Nr. 334B, Jud. Maramures	Nr. niveluri:2; S. construita la sol:113 mp; S. construita defasurata:148 mp; Casă de locuit, P+M, suprafața desfășurată de 148 mp.
A1.2		Loc. Sat-Sugatag, Nr. 334B, Jud. Maramures	Nr. niveluri:1; S. construita la sol:47 mp; S. construita defasurata:47 mp; Anexă, P, suprafața desfășurată de 47 mp.
A1.3		Loc. Sat-Sugatag, Nr. 334B, Jud. Maramures	Nr. niveluri:1; S. construita la sol:98 mp; S. construita defasurata:98 mp; Anexă, P, suprafața desfășurată de 98 mp
A1.4		Loc. Sat-Sugatag, Nr. 334B, Jud. Maramures	Nr. niveluri:2; S. construita la sol:64 mp; S. construita defasurata:81 mp; Casă de locuit, P+M, suprafața desfășurată de 81 mp.

B. Partea II. Proprietari și acte

Inscrieri privitoare la dreptul de proprietate și alte drepturi reale	Referințe
7336 / 01/08/2024	
Act Notarial nr. Contract de intretinere autentificat sub nr.928, din 13/12/2018 emis de NP BIZĂU IOLANDA-GABRIELA;	
B1	Intabulare, drept de PROPRIETATEcu titlu de drept intretinere, dobandit prin Conventie, cota actuala 1/1, cota initiala 1/1
	1) BOCOCI VIOREL , si sotia
	2) BOCOCI FLORICA , bun comun
	<i>OBSERVATII: Poziție transcrisă din Cf nr. 52160 Ocna Șugatag, înscrisă sub încheierea nr. 20600/13.12.2018</i>
Act Normativ nr. Legea nr. 7, din 13/03/1996 emis de Parlamentul României;	
B2	Intabulare, drept de PROPRIETATE, dobandit prin Lege, cota actuala 1/1
	1) BOCOCI VIOREL
	2) BOCOCI FLORICA

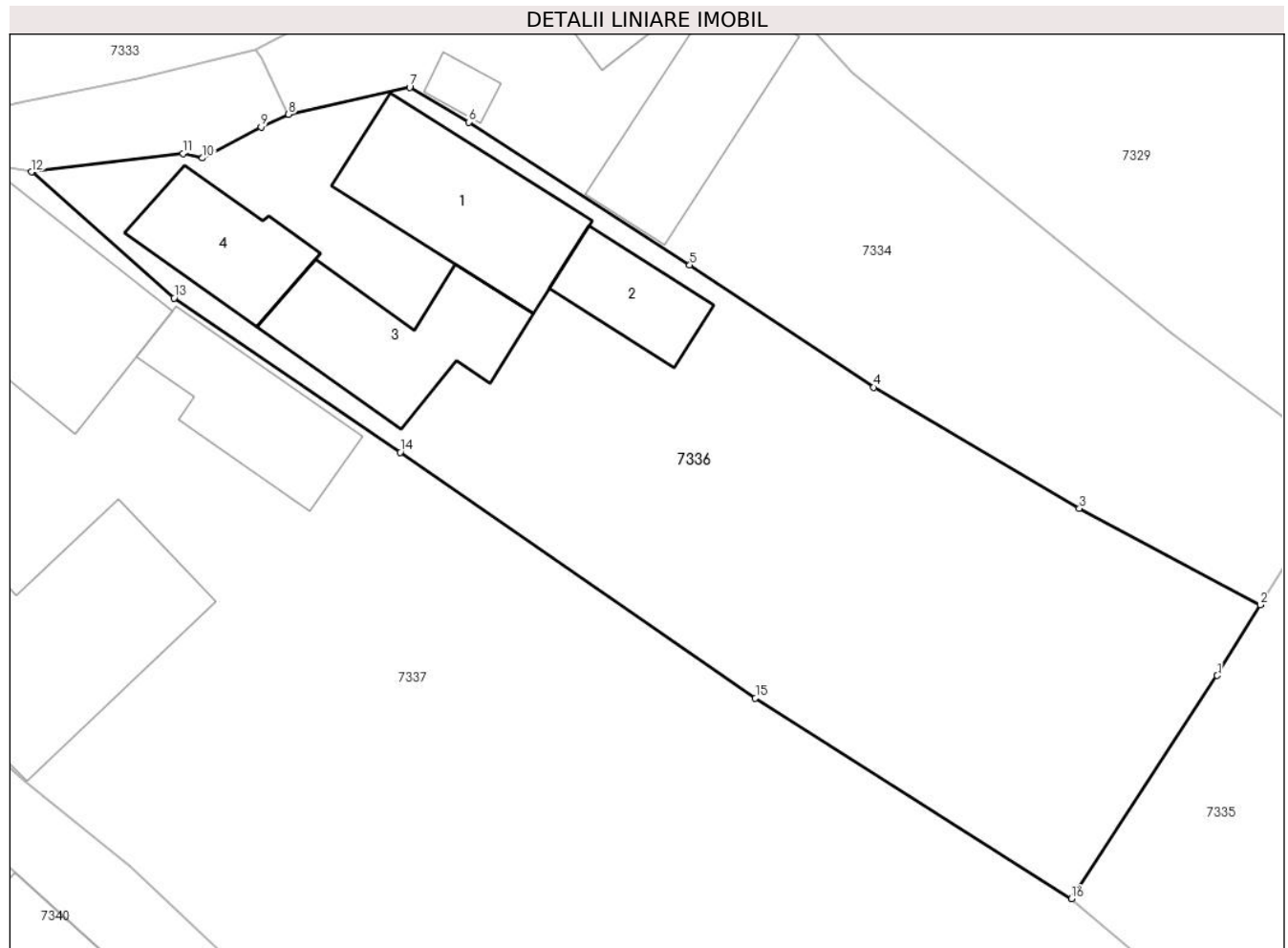
C. Partea III. SARCINI

Inscrieri privind dezmembramintele dreptului de proprietate, drepturi reale de garanție și sarcini	Referințe
7336 / 01/08/2024	
Act Notarial nr. Contract de intretinere autentificat sub nr.928, din 13/12/2018 emis de NP BIZĂU IOLANDA-GABRIELA;	
C1	Intabulare, drept de IPOTECA LEGALA, Valoare:0 , dobandit prin Conventie, cota actuala 1/1, cota initiala 1/1
	1) BOCOCI MARIA
	2) BOCOCI VASILE
	<i>OBSERVATII: Poziție transcrisă din Cf nr. 52160 Ocna Șugatag, înscrisă sub încheierea nr. 20600/13.12.2018</i>

Teren

Nr cadastral	Suprafața (mp)*	Observații / Referințe
52160	1.564	

* Suprafața este determinată în planul de proiecție Stereo 70.



Date referitoare la teren

Crt	Categorie folosință	Intravilan	Suprafața (mp)	Tarla	Parcelă	Nr. topo	Observații / Referințe
1	curți constructii	DA	1.000	-	-	-	
2	faneata	DA	564	-	-	-	

Date referitoare la construcții

Crt	Număr	Destinație construcție	Supraf. (mp)	Situație juridică	Observații / Referințe
A1.1	52160-C1	construcții de locuințe	Din acte: 0 Masurata: 113	Cu acte	Nr. niveluri:2; S. construita la sol:113 mp; S. construita desfasurata:148 mp; Casă de locuit, P+M, suprafața desfășurată de 148 mp.
A1.2		construcții anexa	47	Cu acte	Nr. niveluri:1; S. construita la sol:47 mp; S. construita desfasurata:47 mp; Anexă, P, suprafața desfășurată de 47 mp.
A1.3		construcții anexa	98	Cu acte	Nr. niveluri:1; S. construita la sol:98 mp; S. construita desfasurata:98 mp; Anexă, P, suprafața desfășurată de 98 mp
A1.4		construcții de locuințe	64	Cu acte	Nr. niveluri:2; S. construita la sol:64 mp; S. construita desfasurata:81 mp; Casă de locuit, P+M, suprafața desfășurată de 81 mp.

Lungime Segmente

1) Valorile lungimilor segmentelor sunt obținute din proiecție în plan.

Punct început	X / Y	Punct sfârșit	X / Y	Lungime segment (** (m)
1	418.299,527 700.624,603	2	418.302,353 700.629,234	5.425
2	418.302,353 700.629,234	3	418.290,489 700.635,551	13.441
3	418.290,489 700.635,551	4	418.277,002 700.643,484	15.647
4	418.277,002 700.643,484	5	418.264,929 700.651,496	14.49
5	418.264,929 700.651,496	6	418.250,418 700.660,862	17.271
6	418.250,418 700.660,862	7	418.246,549 700.663,143	4.491
7	418.246,549 700.663,143	8	418.238,612 700.661,375	8.132
8	418.238,612 700.661,375	9	418.236,818 700.660,554	1.973
9	418.236,818 700.660,554	10	418.232,971 700.658,516	4.353
10	418.232,971 700.658,516	11	418.231,675 700.658,802	1.327
11	418.231,675 700.658,802	12	418.221,747 700.657,605	10.0
12	418.221,747 700.657,605	13	418.231,093 700.649,338	12.478
13	418.231,093 700.649,338	14	418.245,936 700.639,241	17.952
14	418.245,936 700.639,241	15	418.269,224 700.623,131	28.317
15	418.269,224 700.623,131	16	418.289,961 700.609,976	24.558
16	418.289,961 700.609,976	1	418.299,527 700.624,603	17.477

** Lungimile segmentelor sunt determinate în planul de proiecție Stereo 70 și sunt rotunjite la 1 milimetru.

*** Distanța dintre puncte este formată din segmente cumulate ce sunt mai mici decât valoarea 1 milimetru.

**DATE DESPRE IMOBILUL NR. 7337**

Oficiul de Cadastru și Publicitate Imobiliară MARAMURES
Biroul de Cadastru și Publicitate Imobiliară Sighetu Marmatiei

A. Partea I. Descrierea imobilului

TEREN Intravilan

Nr. CF vechi:1240

Nr. topografic:148

Adresa: Loc. Sat-Sugatag, Nr. 333, Jud. Maramures

Nr. Crt	Nr cadastral Nr. topografic	Suprafața* (mp)	Observații / Referințe
A1	58701	4.685	Sector cadastral:22 Teren imprejmuit;

Construcții

Crt	Nr cadastral Nr. topografic	Adresa	Observații / Referințe
A1.1		Loc. Sat-Sugatag, Nr. 333, Jud. Maramures	Nr. niveluri:3; S. construita la sol:141 mp; Casă de locuit, P+1+M, suprafața desfășurată de 395 mp.
A1.2		Loc. Sat-Sugatag, Nr. 333, Jud. Maramures	Nr. niveluri:1; S. construita la sol:82 mp; Anexă, P, suprafața desfășurată de 82 mp.
A1.3		Loc. Sat-Sugatag, Nr. 333, Jud. Maramures	Nr. niveluri:1; S. construita la sol:269 mp; Anexă, P, suprafața desfășurată de 269 mp
A1.4		Loc. Sat-Sugatag, Nr. 333, Jud. Maramures	Nr. niveluri:1; S. construita la sol:40 mp; Casă de locuit, P, suprafața desfășurată de 40 mp.

B. Partea II. Proprietari și acte

Inscrieri privitoare la dreptul de proprietate și alte drepturi reale		Referințe
7337 / 01/08/2024		
Act Notarial nr. CONTRACT DE DONAȚIE NR. 2792, din 26/03/1993 emis de Notariatul de Stat Sighetu Marmatiei;		
B2	Intabulare, drept de PROPRIETATE cu titlu drept donație, dobandit prin Conventie, cota actuala 1/1 1) MESAROȘ MIHAI <i>OBSERVATII: poziție transcrisă din CF 58701 Ocna Șugatag, înscris sub încheierea nr. 765/26.03.1993</i>	A1, A1.1
Act Normativ nr. Legea 7, din 13/03/1996 emis de Parlamentul României;		
B3	Intabulare, drept de PROPRIETATE, dobandit prin Lege, cota actuala 1/1 1) MESAROȘ MIHAI	A1.2, A1.3, A1.4

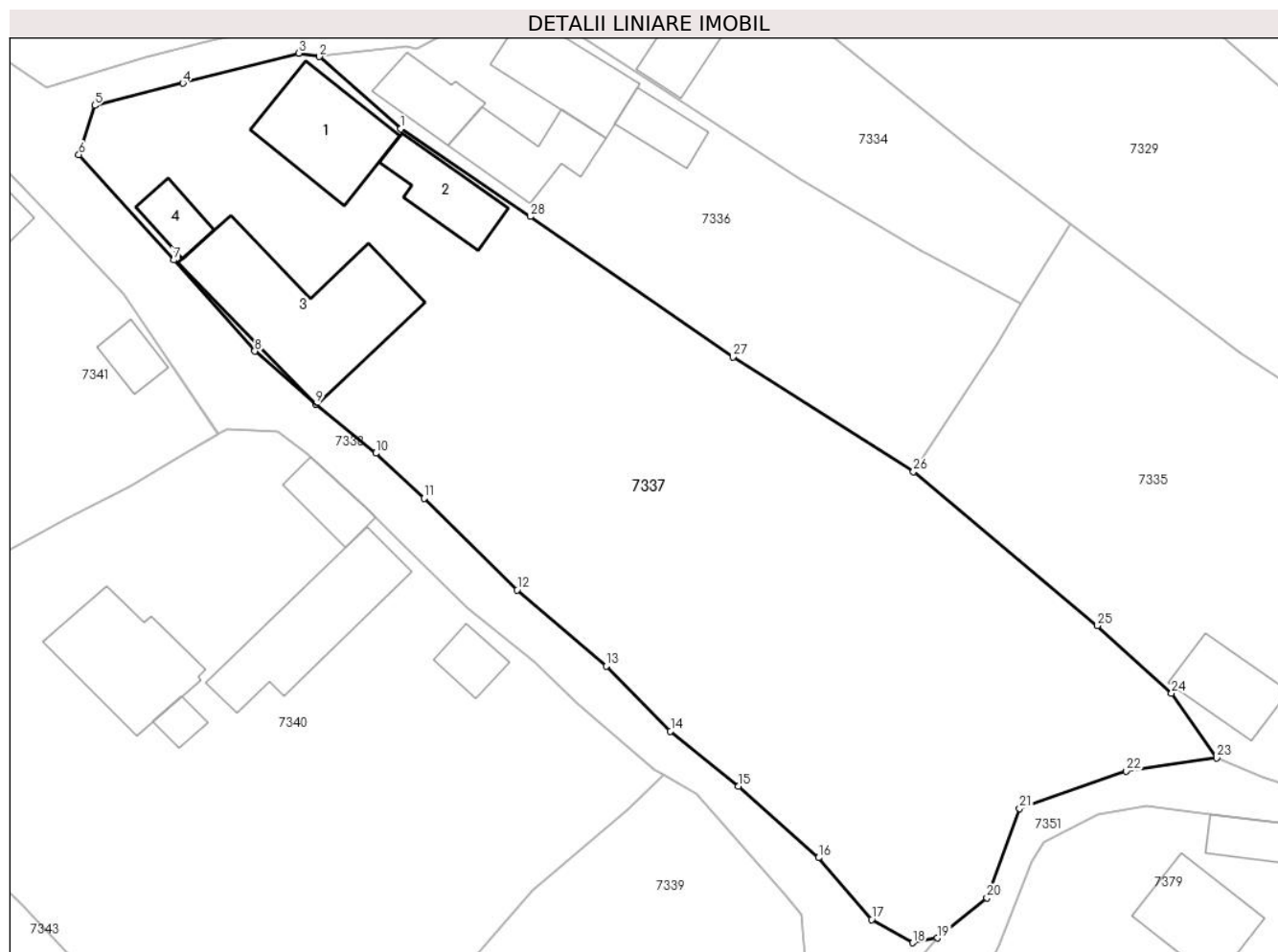
C. Partea III. SARCINI

Inscrieri privind dezmembramintele dreptului de proprietate, drepturi reale de garanție și sarcini		Referințe
7337 / 01/08/2024		
Act Notarial nr. Contract de garanție imobiliară nr. 1707, din 01/07/2006 emis de NP Bledea Steluța;		
C1	Intabulare, drept de IPOTECA, Valoare:10000 RON, dobandit prin Conventie, cota actuala 1/1 1) SRL TRANSILVANIA GENERAL IMPORT EXPORT, CIF:99999999999999, lipsa CUI <i>OBSERVATII: poziție transcrisă din CF 58701 Ocna Șugatag, înscrisă sub încheierea nr. 3100/01.07.2006</i>	A1, A1.1

Teren

Nr cadastral	Suprafața (mp)*	Observații / Referințe
58701	4.685	

* Suprafața este determinată în planul de proiecție Stereo 70.



Date referitoare la teren

Crt	Categorie folosință	Intravilan	Suprafața (mp)	Tarla	Parcelă	Nr. topo	Observații / Referințe
1	curți constructii	DA	1.100	-	-	-	
2	faneata	DA	3.585	-	-	-	

Date referitoare la construcții

Crt	Număr	Destinație construcție	Supraf. (mp)	Situație juridică	Observații / Referințe
A1.1		construcții de locuințe	141	Cu acte	Nr. niveluri:3; S. construita la sol:141 mp; Casă de locuit, P+1+M, suprafața desfășurată de 395 mp.
A1.2		construcții anexa	82	Cu acte	Nr. niveluri:1; S. construita la sol:82 mp; Anexă, P, suprafața desfășurată de 82 mp.
A1.3		construcții anexa	269	Cu acte	Nr. niveluri:1; S. construita la sol:269 mp; Anexă, P, suprafața desfășurată de 269 mp
A1.4		construcții de locuințe	40	Cu acte	Nr. niveluri:1; S. construita la sol:40 mp; Casă de locuit, P, suprafața desfășurată de 40 mp.

Lungime Segmente

1) Valorile lungimilor segmentelor sunt obținute din proiecție în plan.

Punct început	X / Y	Punct sfârșit	X / Y	Lungime segment (** (m)	Punct început	X / Y	Punct sfârșit	X / Y	Lungime segment (** (m)
---------------	-------	---------------	-------	-------------------------	---------------	-------	---------------	-------	-------------------------

Punct început	X / Y	Punct sfârșit	X / Y	Lungime segment (** (m)
1	418.231,093 700.649,338	2	418.221,747 700.657,605	12.478
3	418.219,348 700.657,992	4	418.206,068 700.654,558	13.717
5	418.195,933 700.652,001	6	418.194,13 700.646,347	5.935
7	418.205,033 700.634,265	8	418.214,324 700.623,806	13.99
9	418.221,284 700.617,719	10	418.228,225 700.612,099	8.931
11	418.233,784 700.606,915	12	418.244,455 700.596,424	14.964
13	418.254,668 700.587,662	14	418.262,064 700.580,215	10.496
15	418.269,873 700.573,867	16	418.279,059 700.565,68	12.305
17	418.285,151 700.558,599	18	418.289,886 700.555,922	5.439
19	418.292,705 700.556,457	20	418.298,382 700.561,096	7.331
21	418.302,161 700.571,341	22	418.314,38 700.575,641	12.954
23	418.324,741 700.577,129	24	418.319,615 700.584,566	9.032
25	418.311,086 700.592,31	26	418.289,961 700.609,976	27.538
27	418.269,224 700.623,131	28	418.245,936 700.639,241	28.317

Punct început	X / Y	Punct sfârșit	X / Y	Lungime segment (** (m)
2	418.221,747 700.657,605	3	418.219,348 700.657,992	2.43
4	418.206,068 700.654,558	5	418.195,933 700.652,001	10.453
6	418.194,13 700.646,347	7	418.205,033 700.634,265	16.274
8	418.214,324 700.623,806	9	418.221,284 700.617,719	9.246
10	418.228,225 700.612,099	11	418.233,784 700.606,915	7.601
12	418.244,455 700.596,424	13	418.254,668 700.587,662	13.457
14	418.262,064 700.580,215	15	418.269,873 700.573,867	10.064
16	418.279,059 700.565,68	17	418.285,151 700.558,599	9.341
18	418.289,886 700.555,922	19	418.292,705 700.556,457	2.869
20	418.298,382 700.561,096	21	418.302,161 700.571,341	10.92
22	418.314,38 700.575,641	23	418.324,741 700.577,129	10.467
24	418.319,615 700.584,566	25	418.311,086 700.592,31	11.52
26	418.289,961 700.609,976	27	418.269,224 700.623,131	24.558
28	418.245,936 700.639,241	1	418.231,093 700.649,338	17.952

** Lungimile segmentelor sunt determinate în planul de proiecție Stereo 70 și sunt rotunjite la 1 milimetru.

*** Distanța dintre puncte este formată din segmente cumulate ce sunt mai mici decât valoarea 1 milimetru.

**DATE DESPRE IMOBILUL NR. 7338**

Oficiul de Cadastru și Publicitate Imobiliară MARAMURES
Biroul de Cadastru și Publicitate Imobiliară Sighetu Marmatiei

A. Partea I. Descrierea imobilului

TEREN Intravilan

Adresa: Loc. Sat-Sugatag, Jud. Maramures, Strada „După Școală”

Nr. Crt	Nr cadastral Nr. topografic	Suprafața* (mp)	Observații / Referințe
A1	54949	1.287	Sector cadastral:22 Teren neimprejmuit;

B. Partea II. Proprietari și acte

Inscrieri privitoare la dreptul de proprietate și alte drepturi reale	Referințe
7338 / 01/08/2024	
Act Administrativ nr. Hotărârea nr.43, din 10/12/2020 emis de Consiliul Local al Comunei Ocna Șugatag (Hotărârea nr. 934, din 29.08.2002 emisă de Guvernul Romaniei);	
B1	A1
Intabulare, drept de PROPRIETATEcu titlu de drept aplicarea Legii nr. 213/1998, dobandit prin Lege, cota actuala 1/1, cota initiala 1/1	
1) COMUNA OCNA ȘUGATAG , CIF:3694535, DOMENIUL PUBLIC	
<i>OBSERVATII: Poziție transcrisă din Cf nr. 54949 Ocna Șugatag, înscrisă sub încheierea nr. 23311/16.12.2020</i>	

C. Partea III. SARCINI .

Inscrieri privind dezmembramintele dreptului de proprietate, drepturi reale de garanție și sarcini	Referințe
NU SUNT	

Teren

Nr cadastral	Suprafața (mp)*	Observații / Referințe
54949	1.287	

* Suprafața este determinată în planul de proiecție Stereo 70.



Date referitoare la teren

Crt	Categorie folosință	Intravilan	Suprafața (mp)	Tarla	Parcelă	Nr. topo	Observații / Referințe
1	drum	DA	1.287	-	-	-	

Lungime Segmente

1) Valorile lungimilor segmentelor sunt obținute din proiecție în plan.

Punct început	X / Y	Punct sfârșit	X / Y	Lungime segment
1	418.171,576 700.666,978	2	418.170,82 700.659,44	7.576
2	418.170,82 700.659,44	3	418.175,11 700.655,57	5.778
3	418.175,11 700.655,57	4	418.190,56 700.639,66	22.177
4	418.190,56 700.639,66	5	418.199,3 700.630,4	12.733
5	418.199,3 700.630,4	6	418.210,102 700.614,333	19.361
6	418.210,102 700.614,333	7	418.211,138 700.614,876	1.17
7	418.211,138 700.614,876	8	418.217,014 700.614,509	5.887
8	418.217,014 700.614,509	9	418.220,403 700.611,924	4.262
9	418.220,403 700.611,924	10	418.227,133 700.605,853	9.064
10	418.227,133 700.605,853	11	418.231,074 700.601,79	5.66
11	418.231,074 700.601,79	12	418.238,732 700.594,406	10.638
12	418.238,732 700.594,406	13	418.246,477 700.588,139	9.963
13	418.246,477 700.588,139	14	418.251,336 700.583,372	6.807
14	418.251,336 700.583,372	15	418.260,263 700.575,834	11.684
15	418.260,263 700.575,834	16	418.265,066 700.573,065	5.544
16	418.265,066 700.573,065	17	418.275,146 700.561,548	15.305
17	418.275,146 700.561,548	18	418.277,115 700.559,219	3.05
18	418.277,115 700.559,219	19	418.277,541 700.554,17	5.067

Punct început	X / Y	Punct sfârșit	X / Y	Lungime segment	Punct început	X / Y	Punct sfârșit	X / Y	Lungime segment	Punct început	X / Y	Punct sfârșit	X / Y	Lungime segment
19	418.277,541 700.554,17	20	418.276,42 700.548,127	6.146	20	418.276,42 700.548,127	21	418.279,833 700.548,854	3.49	21	418.279,833 700.548,854	22	418.284,42 700.548,628	4.593
22	418.284,42 700.548,628	23	418.289,223 700.552,571	6.214	23	418.289,223 700.552,571	24	418.292,705 700.556,457	5.218	24	418.292,705 700.556,457	25	418.289,886 700.555,922	2.869
25	418.289,886 700.555,922	26	418.285,151 700.558,599	5.439	26	418.285,151 700.558,599	27	418.279,059 700.565,68	9.341	27	418.279,059 700.565,68	28	418.269,873 700.573,867	12.305
28	418.269,873 700.573,867	29	418.262,064 700.580,215	10.064	29	418.262,064 700.580,215	30	418.254,668 700.587,662	10.496	30	418.254,668 700.587,662	31	418.244,455 700.596,424	13.457
31	418.244,455 700.596,424	32	418.233,784 700.606,915	14.964	32	418.233,784 700.606,915	33	418.228,225 700.612,099	7.601	33	418.228,225 700.612,099	34	418.221,284 700.617,719	8.931
34	418.221,284 700.617,719	35	418.214,324 700.623,806	9.246	35	418.214,324 700.623,806	36	418.205,033 700.634,265	13.99	36	418.205,033 700.634,265	37	418.194,13 700.646,347	16.274
37	418.194,13 700.646,347	38	418.195,933 700.652,001	5.935	38	418.195,933 700.652,001	39	418.206,068 700.654,558	10.453	39	418.206,068 700.654,558	40	418.219,348 700.657,992	13.717
40	418.219,348 700.657,992	41	418.221,747 700.657,605	2.43	41	418.221,747 700.657,605	42	418.231,675 700.658,802	10.0	42	418.231,675 700.658,802	43	418.232,971 700.658,516	1.327
43	418.232,971 700.658,516	44	418.236,818 700.660,554	4.353	44	418.236,818 700.660,554	45	418.238,612 700.661,375	1.973	45	418.238,612 700.661,375	46	418.236,804 700.665,037	4.084
46	418.236,804 700.665,037	47	418.236,449 700.665,618	0.681	47	418.236,449 700.665,618	48	418.228,714 700.663,73	7.962	48	418.228,714 700.663,73	49	418.221,299 700.662,205	7.57
49	418.221,299 700.662,205	50	418.209,411 700.659,525	12.186	50	418.209,411 700.659,525	51	418.201,731 700.657,546	7.931	51	418.201,731 700.657,546	52	418.190,392 700.654,086	11.855
52	418.190,392 700.654,086	53	418.185,237 700.657,532	6.201	53	418.185,237 700.657,532	54	418.181,264 700.660,485	4.95	54	418.181,264 700.660,485	55	418.173,506 700.665,452	9.212
55	418.173,506 700.665,452	1	418.171,576 700.666,978	2.46										

** Lungimile segmentelor sunt determinate în planul de proiecție Stereo 70 și sunt rotunjite la 1 milimetru.

*** Distanța dintre puncte este formată din segmente cumulate ce sunt mai mici decât valoarea 1 milimetru.

**DATE DESPRE IMOBILUL NR. 7339**

Oficiul de Cadastru și Publicitate Imobiliară MARAMURES
Biroul de Cadastru și Publicitate Imobiliară Sighetu Marmatiei

A. Partea I. Descrierea imobilului

TEREN Intravilan

Adresa: Loc. Sat-Sugatag, Jud. Maramures, Locul numit „La Moșeru”

Nr. Crt	Nr cadastral Nr. topografic	Suprafața* (mp)	Observații / Referințe
A1	57543	2.219	Sector cadastral:22 Teren neimprejmuit;

B. Partea II. Proprietari și acte

Inscrieri privitoare la dreptul de proprietate și alte drepturi reale		Referințe
7339 / 01/08/2024		
Act Normativ nr. Legea nr. 7, din 13/03/1996 emis de Parlamentul României;		
B1	Intabulare, drept de PROPRIETATE, dobândit prin Lege, cota actuală 1/1 1) NEIDENTIFICAT NEIDENTIFICAT	A1
Act Administrativ nr. Adeverinta nr. 780, din 26/01/2023 emis de PRIMARIA OCNA SUGATAG (Declaratie auentificată sub nr. 287 din 07.02.2023, emisă de NP Grigor Carmen Lenuta);		
B2	se noteaza posesia asupra imobilului de sub A1 in favoarea lui 1) TINCU ONIZA LAZAR 2) TINCU MARIANA <i>OBSERVATII: Poziție transcrisă din Cf nr. 57543 Ocna Sugatag, înscrisă sub încheierea nr. 4881/10.02.2023</i>	A1

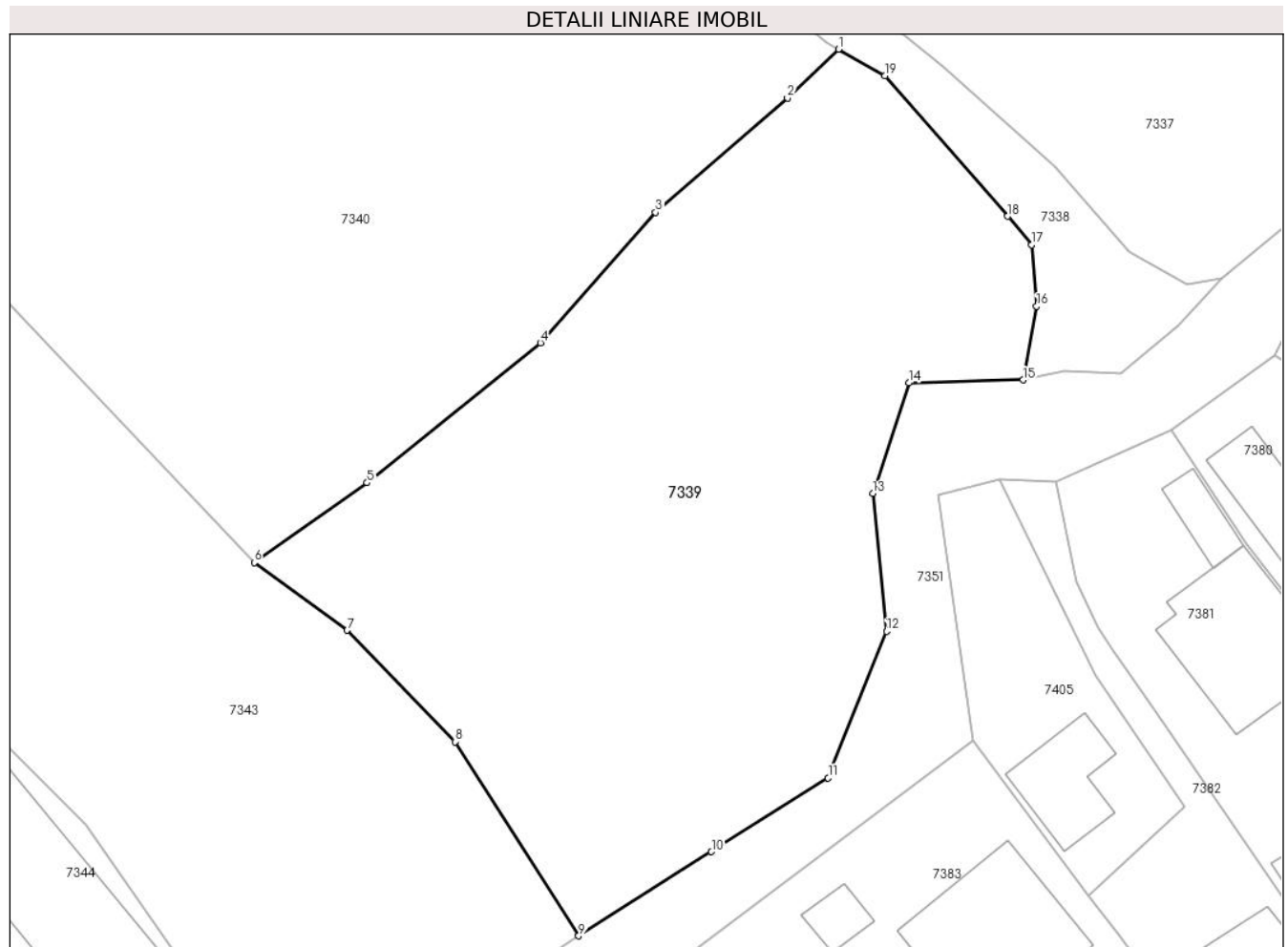
C. Partea III. SARCINI .

Inscrieri privind dezmembramintele dreptului de proprietate, drepturi reale de garanție și sarcini	Referințe
NU SUNT	

Teren

Nr cadastral	Suprafața (mp)*	Observații / Referințe
57543	2.219	

* Suprafața este determinată în planul de proiecție Stereo 70.



Date referitoare la teren

Crt	Categorie folosință	Intra vilan	Suprafața (mp)	Tarla	Parcelă	Nr. topo	Observații / Referințe
1	faneata	DA	2.219	-	-	-	

Lungime Segmente

1) Valorile lungimilor segmentelor sunt obținute din proiecție în plan.

Punct început	X / Y	Punct sfârșit	X / Y	Lungime segment (** (m)
1	418.261,281 700.575,247	2	418.257,081 700.571,245	5.801
2	418.257,081 700.571,245	3	418.246,264 700.561,863	14.319
3	418.246,264 700.561,863	4	418.236,827 700.551,168	14.263
4	418.236,827 700.551,168	5	418.222,587 700.539,695	18.287
5	418.222,587 700.539,695	6	418.213,328 700.533,158	11.334

Punct început	X / Y	Punct sfârșit	X / Y	Lungime segment (** (m)
6	418.213,328 700.533,158	7	418.220,961 700.527,603	9.44
7	418.220,961 700.527,603	8	418.229,802 700.518,46	12.718
8	418.229,802 700.518,46	9	418.239,95 700.502,547	18.873
9	418.239,95 700.502,547	10	418.250,85 700.509,446	12.9
10	418.250,85 700.509,446	11	418.260,424 700.515,506	11.331
11	418.260,424 700.515,506	12	418.265,215 700.527,517	12.931
12	418.265,215 700.527,517	13	418.264,1 700.538,821	11.359
13	418.264,1 700.538,821	14	418.267,044 700.547,893	9.538
14	418.267,044 700.547,893	15	418.276,42 700.548,127	9.379
15	418.276,42 700.548,127	16	418.277,541 700.554,17	6.146
16	418.277,541 700.554,17	17	418.277,115 700.559,219	5.067
17	418.277,115 700.559,219	18	418.275,146 700.561,548	3.05
18	418.275,146 700.561,548	19	418.265,066 700.573,065	15.305
19	418.265,066 700.573,065	1	418.261,281 700.575,247	4.369

** Lungimile segmentelor sunt determinate în planul de proiecție Stereo 70 și sunt rotunjite la 1 milimetru.

*** Distanța dintre puncte este formată din segmente cumulate ce sunt mai mici decât valoarea 1 milimetru.

**DATE DESPRE IMOBILUL NR. 7340**

Oficiul de Cadastru și Publicitate Imobiliară MARAMURES
Biroul de Cadastru și Publicitate Imobiliară Sighetu Marmatiei

A. Partea I. Descrierea imobilului

TEREN Intravilan

Nr. CF vechi:1484, 89
Nr. topografic:150/a, 149/2/2

Adresa: Loc. Sat-Sugatag, Nr. 328, Jud. Maramures

Nr. Crt	Nr cadastral Nr. topografic	Suprafața* (mp)	Observații / Referințe
A1		4.241	Sector cadastral:22 Teren imprejmuit;

Construcții

Crt	Nr cadastral Nr. topografic	Adresa	Observații / Referințe
A1.1		Loc. Sat-Sugatag, Nr. 328, Jud. Maramures	Nr. niveluri:2; S. construita la sol:158 mp; Casă de locuit, P+1, suprafața desfășurată de 316 mp.
A1.2		Loc. Sat-Sugatag, Nr. 328, Jud. Maramures	Nr. niveluri:1; S. construita la sol:48 mp; Anexă, P, suprafața desfășurată de 48 mp.
A1.3		Loc. Sat-Sugatag, Nr. 328, Jud. Maramures	Nr. niveluri:1; S. construita la sol:174 mp; Anexă, P, suprafața desfășurată de 174 mp
A1.4		Loc. Sat-Sugatag, Nr. 328, Jud. Maramures	Nr. niveluri:1; S. construita la sol:38 mp; Anexă, P, suprafața desfășurată de 38 mp.
A1.5		Loc. Sat-Sugatag, Nr. 328, Jud. Maramures	Nr. niveluri:1; S. construita la sol:18 mp; Anexă, P, suprafața desfășurată de 18 mp

B. Partea II. Proprietari și acte

Inscrieri privitoare la dreptul de proprietate și alte drepturi reale		Referințe
7340 / 01/08/2024		
Act Normativ nr. Legea 7, din 13/03/1996 emis de Parlamentul României;		
B1	Intabulare, drept de PROPRIETATE, dobandit prin Lege, cota actuala 1/1 1) NEIDENTIFICAT NEIDENTIFICAT	A1
Act Administrativ nr. Adeverința nr. 5136, din 01/08/2024 emis de Primăria Ocna Șugatag;		
B2	Se notează posesia faptică în favoarea lui 1) BUD IOAN 2) BUD ILEANA	A1
Act Normativ nr. Legea 7, din 13/03/1996 emis de Parlamentul României;		
B3	Intabulare, drept de PROPRIETATE, dobandit prin Lege, cota actuala 1/1 1) BUD IOAN 2) BUD ILEANA	A1.1, A1.2, A1.3, A1.4, A1.5

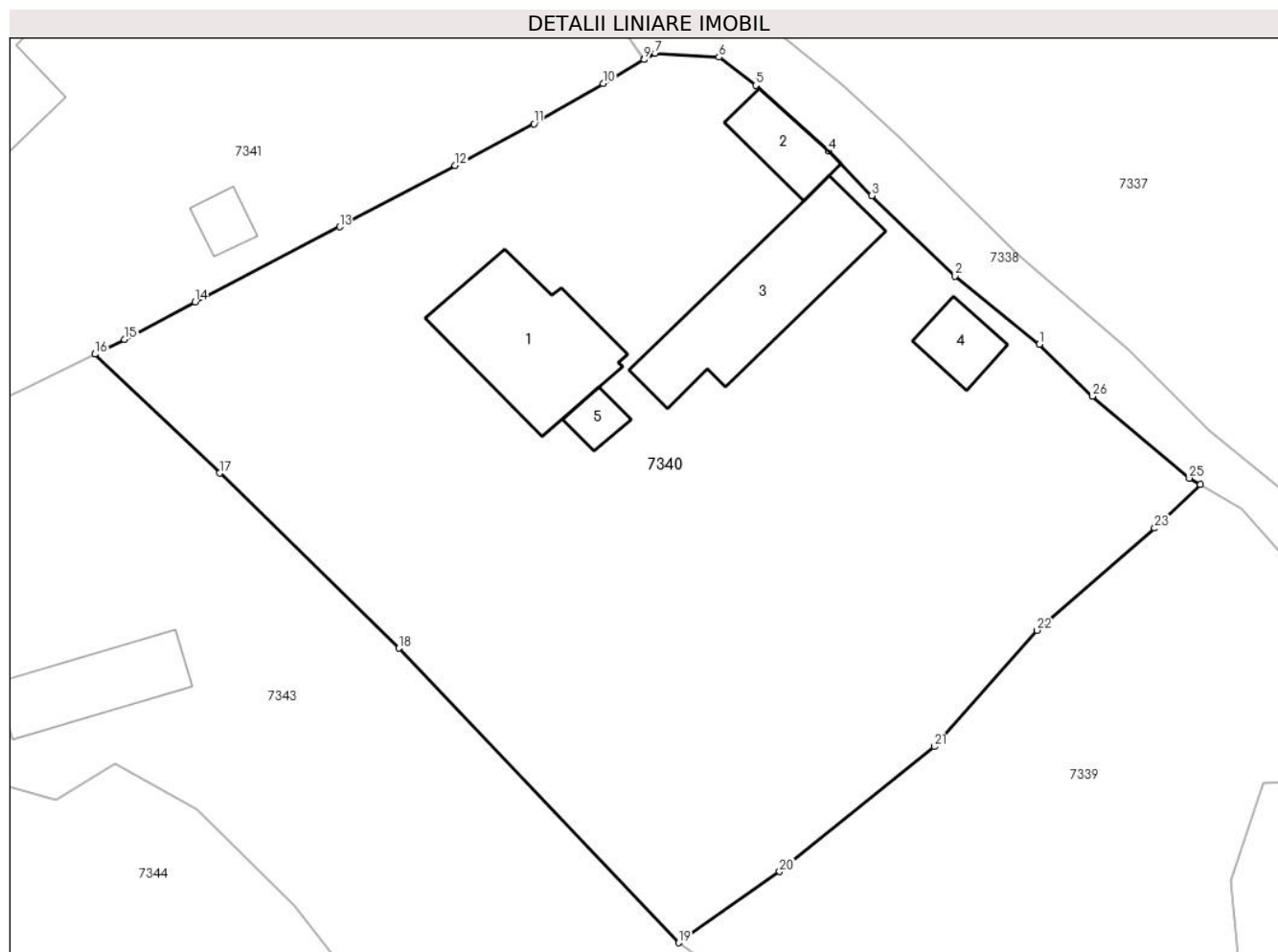
C. Partea III. SARCINI .

Inscrieri privind dezmembramintele dreptului de proprietate, drepturi reale de garanție și sarcini	Referințe
NU SUNT	

Teren

Nr cadastral	Suprafața (mp)*	Observații / Referințe
	4.241	

* Suprafața este determinată în planul de proiecție Stereo 70.



Date referitoare la teren

Crt	Categorie folosință	Intravilan	Suprafața (mp)	Tarla	Parcelă	Nr. topo	Observații / Referințe
1	curți constructii	DA	1.200	-	-	-	
2	faneata	DA	3.041	-	-	-	

Date referitoare la construcții

Crt	Număr	Destinație construcție	Supraf. (mp)	Situație juridică	Observații / Referințe
A1.1		construcții de locuințe	158	Cu acte	Nr. niveluri:2; S. construită la sol:158 mp; Casă de locuit, P+1, suprafața desfășurată de 316 mp.
A1.2		construcții anexa	48	Cu acte	Nr. niveluri:1; S. construită la sol:48 mp; Anexă, P, suprafața desfășurată de 48 mp.
A1.3		construcții anexa	174	Cu acte	Nr. niveluri:1; S. construită la sol:174 mp; Anexă, P, suprafața desfășurată de 174 mp.
A1.4		construcții anexa	38	Cu acte	Nr. niveluri:1; S. construită la sol:38 mp; Anexă, P, suprafața desfășurată de 38 mp.
A1.5		construcții anexa	18	Cu acte	Nr. niveluri:1; S. construită la sol:18 mp; Anexă, P, suprafața desfășurată de 18 mp.

Lungime Segmente

1) Valorile lungimilor segmentelor sunt obținute din proiecție în plan.

Punct început	X / Y	Punct sfârșit	X / Y	Lungime segment (** (m)
1	418.246,477 700.588,139	2	418.238,732 700.594,406	9.963
3	418.231,074 700.601,79	4	418.227,133 700.605,853	5.66
5	418.220,403 700.611,924	6	418.217,014 700.614,509	4.262
7	418.211,138 700.614,876	8	418.210,102 700.614,333	1.17
9	418.210,13 700.614,291	10	418.206,363 700.612,088	4.364
11	418.200,018 700.608,385	12	418.192,772 700.604,568	8.19
13	418.182,139 700.598,923	14	418.168,858 700.592,019	14.968
15	418.162,373 700.588,58	16	418.159,643 700.587,233	3.044
17	418.171,099 700.576,295	18	418.187,593 700.560,212	23.037
19	418.213,328 700.533,158	20	418.222,587 700.539,695	11.334
21	418.236,827 700.551,168	22	418.246,264 700.561,863	14.263
23	418.257,081 700.571,245	24	418.261,281 700.575,247	5.801
25	418.260,263 700.575,834	26	418.251,336 700.583,372	11.684

Punct început	X / Y	Punct sfârșit	X / Y	Lungime segment (** (m)
2	418.238,732 700.594,406	3	418.231,074 700.601,79	10.638
4	418.227,133 700.605,853	5	418.220,403 700.611,924	9.064
6	418.217,014 700.614,509	7	418.211,138 700.614,876	5.887
8	418.210,102 700.614,333	9	418.210,13 700.614,291	0.05
10	418.206,363 700.612,088	11	418.200,018 700.608,385	7.347
12	418.192,772 700.604,568	13	418.182,139 700.598,923	12.039
14	418.168,858 700.592,019	15	418.162,373 700.588,58	7.34
16	418.159,643 700.587,233	17	418.171,099 700.576,295	15.839
18	418.187,593 700.560,212	19	418.213,328 700.533,158	37.339
20	418.222,587 700.539,695	21	418.236,827 700.551,168	18.287
22	418.246,264 700.561,863	23	418.257,081 700.571,245	14.319
24	418.261,281 700.575,247	25	418.260,263 700.575,834	1.175
26	418.251,336 700.583,372	1	418.246,477 700.588,139	6.807

** Lungimile segmentelor sunt determinate în planul de proiecție Stereo 70 și sunt rotunjite la 1 milimetru.

*** Distanța dintre puncte este formată din segmente cumulate ce sunt mai mici decât valoarea 1 milimetru.

**DATE DESPRE IMOBILUL NR. 7341**

Oficiul de Cadastru și Publicitate Imobiliară MARAMURES
Biroul de Cadastru și Publicitate Imobiliară Sighetu Marmatiei

A. Partea I. Descrierea imobilului

TEREN Intravilan

Adresa: Loc. Sat-Sugatag, Nr. 322, Jud. Maramures

Nr. Crt	Nr cadastral Nr. topografic	Suprafața* (mp)	Observații / Referințe
A1	50221	4.470	Sector cadastral:22 Teren imprejmuit;

Construcții

Crt	Nr cadastral Nr. topografic	Adresa	Observații / Referințe
A1.1	50221-C1	Loc. Sat-Sugatag, Nr. 322, Jud. Maramures	Nr. niveluri:1; S. construita la sol:410 mp; S. construita desfasurata:410 mp; Scoala - Corp 1, Regim de înălțime P, suprafata desfasurata = 410 mp.
A1.2	50221-C2	Loc. Sat-Sugatag, Nr. 322, Jud. Maramures	Nr. niveluri:1; S. construita la sol:351 mp; S. construita desfasurata:351 mp; Scoala - Corp 2, Regim de înălțime P, suprafata desfasurata = 351 mp.
A1.3	50221-C3	Loc. Sat-Sugatag, Nr. 322, Jud. Maramures	Nr. niveluri:1; S. construita la sol:35 mp; S. construita desfasurata:35 mp; Anexa, Regim de înălțime P, suprafata desfasurata = 35 mp.
A1.4	50221-C4	Loc. Sat-Sugatag, Nr. 322, Jud. Maramures	Nr. niveluri:1; S. construita la sol:22 mp; S. construita desfasurata:22 mp; Anexa, Regim de înălțime P, suprafata desfasurata = 22 mp.

B. Partea II. Proprietari și acte

Inscrieri privitoare la dreptul de proprietate și alte drepturi reale		Referințe
7341 / 01/08/2024		
Act Administrativ nr. Hotararea nr.14, din 31/05/2010 emis de CONSILIUL LOCAL OCNA SUGATAG (Monitorul Oficial nr.665 bis Anexa 43 privind Inventarul bunurilor care apartin domeniului public al comunei Ocna Sugatag);		
B1	Intabulare, drept de PROPRIETATE, dobandit prin Lege, cota actuala 1/1, cota initiala 1/1 1) COMUNA OCNA ȘUGATAG , CIF:3694535, domeniul public <i>OBSERVATII: Poziție transcrisă din Cf nr. 50221 Ocna Șugatag, înscrisă sub încheierea nr. 7039/16.07.2010</i>	A1, A1.1, A1.2, A1.3, A1.4

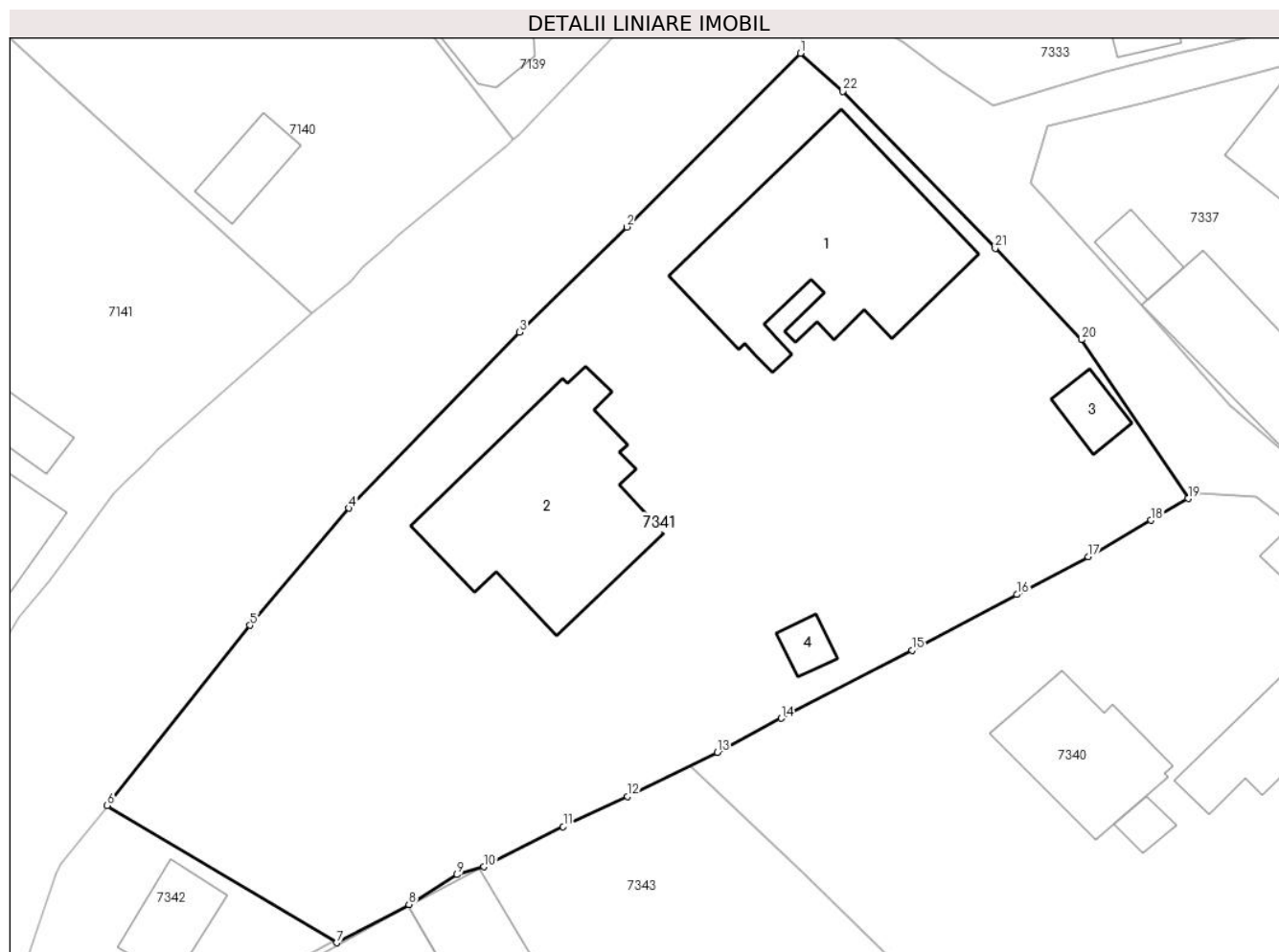
C. Partea III. SARCINI .

Inscrieri privind dezmembramentele dreptului de proprietate, drepturi reale de garanție și sarcini	Referințe
NU SUNT	

Teren

Nr cadastral	Suprafața (mp)*	Observații / Referințe
50221	4.470	

* Suprafața este determinată în planul de proiecție Stereo 70.



Date referitoare la teren

Crt	Categorie folosință	Intra vilan	Suprafața (mp)	Tarla	Parcelă	Nr. topo	Observații / Referințe
1	curți constructii	DA	4.470	-	-	-	

Date referitoare la construcții

Crt	Număr	Destinație construcție	Supraf. (mp)	Situație juridică	Observații / Referințe
A1.1	50221-C1	construcții administrative și social culturale	410	Cu acte	Nr. niveluri:1; S. construita la sol:410 mp; S. construita desfasurata:410 mp; Scoala - Corp 1, Regim de înălțime P, suprafata desfasurata = 410 mp.
A1.2	50221-C2	construcții administrative și social culturale	351	Cu acte	Nr. niveluri:1; S. construita la sol:351 mp; S. construita desfasurata:351 mp; Scoala - Corp 2, Regim de înălțime P, suprafata desfasurata = 351 mp.
A1.3	50221-C3	construcții anexa	35	Cu acte	Nr. niveluri:1; S. construita la sol:35 mp; S. construita desfasurata:35 mp; Anexa, Regim de înălțime P, suprafata desfasurata = 35 mp.
A1.4	50221-C4	construcții anexa	22	Cu acte	Nr. niveluri:1; S. construita la sol:22 mp; S. construita desfasurata:22 mp; Anexa, Regim de înălțime P, suprafata desfasurata = 22 mp.

Lungime Segmente

1) Valorile lungimilor segmentelor sunt obținute din proiecție în plan.

Punct început	X / Y	Punct sfârșit	X / Y	Lungime segment (** (m)
1	418.170,82 700.659,44	2	418.153,17 700.641,82	24.94
3	418.142,31 700.631,15	4	418.124,98 700.613,32	24.864
5	418.114,98 700.601,44	6	418.100,483 700.583,164	23.328
7	418.123,745 700.569,258	8	418.131,082 700.573,139	8.3
9	418.135,97 700.576,156	10	418.138,693 700.576,958	2.839
11	418.146,731 700.581,045	12	418.153,284 700.584,095	7.228
13	418.162,373 700.588,58	14	418.168,858 700.592,019	7.34
15	418.182,139 700.598,923	16	418.192,772 700.604,568	12.039
17	418.200,018 700.608,385	18	418.206,363 700.612,088	7.347
19	418.210,13 700.614,291	20	418.199,3 700.630,4	19.411
21	418.190,56 700.639,66	22	418.175,11 700.655,57	22.177

Punct început	X / Y	Punct sfârșit	X / Y	Lungime segment (** (m)
2	418.153,17 700.641,82	3	418.142,31 700.631,15	15.225
4	418.124,98 700.613,32	5	418.114,98 700.601,44	15.529
6	418.100,483 700.583,164	7	418.123,745 700.569,258	27.102
8	418.131,082 700.573,139	9	418.135,97 700.576,156	5.744
10	418.138,693 700.576,958	11	418.146,731 700.581,045	9.017
12	418.153,284 700.584,095	13	418.162,373 700.588,58	10.135
14	418.168,858 700.592,019	15	418.182,139 700.598,923	14.968
16	418.192,772 700.604,568	17	418.200,018 700.608,385	8.19
18	418.206,363 700.612,088	19	418.210,13 700.614,291	4.364
20	418.199,3 700.630,4	21	418.190,56 700.639,66	12.733
22	418.175,11 700.655,57	1	418.170,82 700.659,44	5.778

** Lungimile segmentelor sunt determinate în planul de proiecție Stereo 70 și sunt rotunjite la 1 milimetru.

*** Distanța dintre puncte este formată din segmente cumulate ce sunt mai mici decât valoarea 1 milimetru.

**DATE DESPRE IMOBILUL NR. 7342**

Oficiul de Cadastru și Publicitate Imobiliară MARAMURES
Biroul de Cadastru și Publicitate Imobiliară Sighetu Marmatiei

A. Partea I. Descrierea imobilului

TEREN Intravilan

Adresa: Loc. Sat-Sugatag, Nr. 325, Jud. Maramures

Nr. Crt	Nr cadastral Nr. topografic	Suprafața* (mp)	Observații / Referințe
A1	50222	350	Sector cadastral:22 Teren imprejmuit;

Construcții

Crt	Nr cadastral Nr. topografic	Adresa	Observații / Referințe
A1.1	50222-C1	Loc. Sat-Sugatag, Nr. 325, Jud. Maramures	Nr. niveluri:1; S. construita la sol:69 mp; S. construita desfasurata:69 mp; PUNCT SANITAR

B. Partea II. Proprietari și acte

Inscrieri privitoare la dreptul de proprietate și alte drepturi reale		Referințe
7342 / 01/08/2024		
Act Administrativ nr. Hotararea nr.14, din 31/05/2010 emis de CONSILIUL LOCAL OCNA SUGATAG (Monitorul Oficial nr.665 bis Anexa 43 privind Inventarul bunurilor care apartin domeniului public al comunei Ocna Sugatag);		
B1	Intabulare, drept de PROPRIETATE, dobandit prin Lege, cota actuala 1/1, cota initiala 1/1 1) COMUNA OCNA ȘUGATAG, CIF:3694535, DOMENIUL PUBLIC <i>OBSERVATII: Poziție transcrisă din Cf nr. 50222 Ocna Șugatag, înscrisă sub încheierea nr. 7040/16.07.2010</i>	A1, A1.1

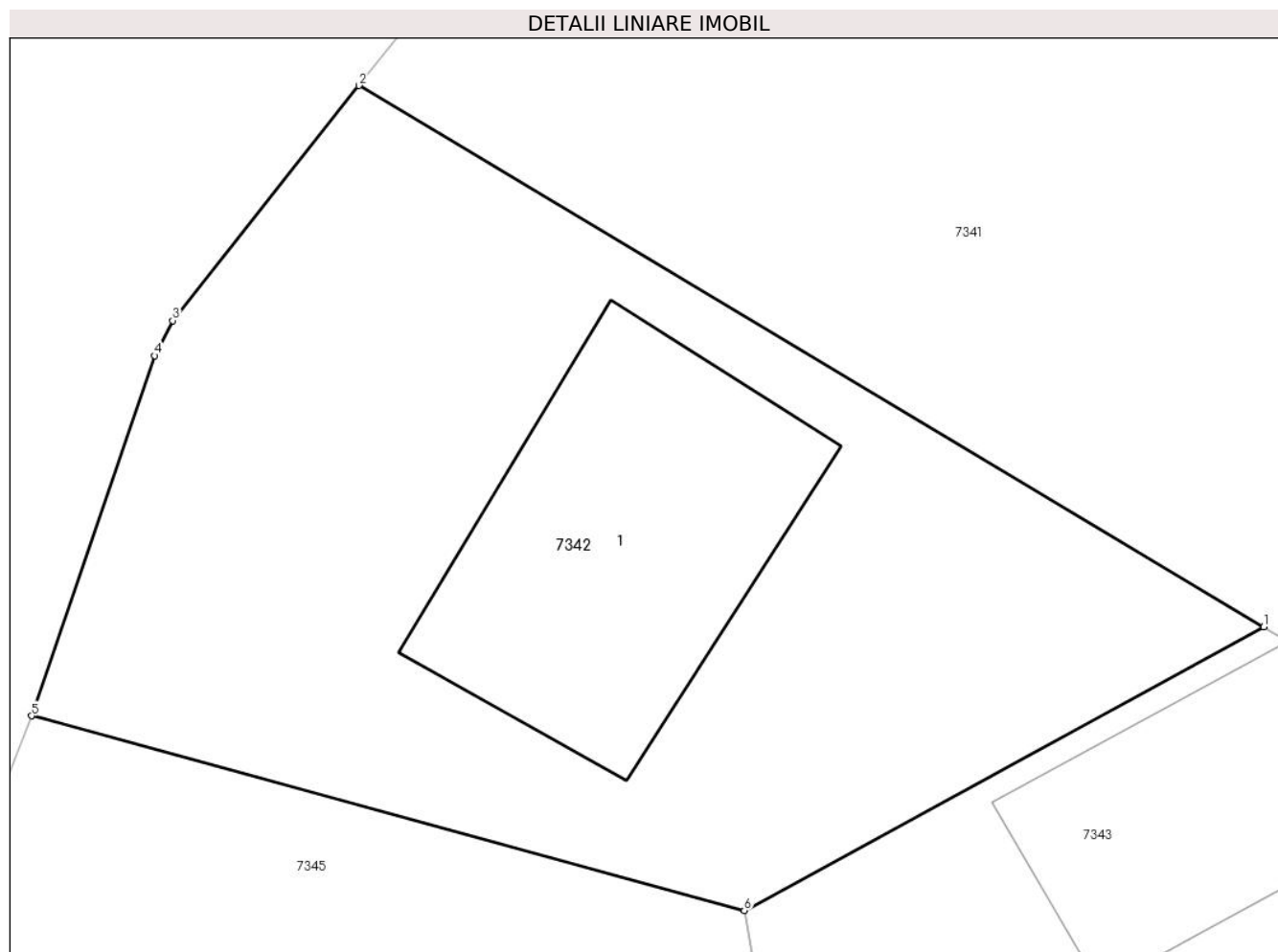
C. Partea III. SARCINI .

Inscrieri privind dezmembramintele dreptului de proprietate, drepturi reale de garanție și sarcini	Referințe
NU SUNT	

Teren

Nr cadastral	Suprafața (mp)*	Observații / Referințe
50222	350	

* Suprafața este determinată în planul de proiecție Stereo 70.



Date referitoare la teren

Crt	Categorie folosință	Intra vilan	Suprafața (mp)	Tarla	Parcelă	Nr. topo	Observații / Referințe
1	curți constructii	DA	350	-	-	-	

Date referitoare la construcții

Crt	Număr	Destinație construcție	Supraf. (mp)	Situație juridică	Observații / Referințe
A1.1	50222-C1	construcții administrative și social culturale	Din acte: 0 Masurata: 69	Cu acte	Nr. niveluri:1; S. construita la sol:69 mp; S. construita desfasurata:69 mp; PUNCT SANITAR

Lungime Segmente

1) Valorile lungimilor segmentelor sunt obținute din proiecție în plan.

Punct început	X / Y	Punct sfârșit	X / Y	Lungime segment (** (m)
1	418.123,387 700.569,472	2	418.100,484 700.583,163	26.683
2	418.100,484 700.583,163	3	418.095,77 700.577,22	7.586
3	418.095,77 700.577,22	4	418.095,32 700.576,33	0.997

Punct început	X / Y	Punct sfârșit	X / Y	Lungime segment (** (m)
4	418.095,32 700.576,33	5	418.092,2 700.567,22	9.629
5	418.092,2 700.567,22	6	418.110,24 700.562,3	18.699
6	418.110,24 700.562,3	1	418.123,387 700.569,472	14.976

** Lungimile segmentelor sunt determinate în planul de proiecție Stereo 70 și sunt rotunjite la 1 milimetru.

*** Distanța dintre puncte este formată din segmente cumulate ce sunt mai mici decât valoarea 1 milimetru.

**DATE DESPRE IMOBILUL NR. 7343**

Oficiul de Cadastru și Publicitate Imobiliară MARAMURES
Biroul de Cadastru și Publicitate Imobiliară Sighetu Marmatiei

A. Partea I. Descrierea imobilului

TEREN Intravilan

Nr. CF vechi:1342

Nr. topografic:151

Adresa: Loc. Sat-Sugatag, Nr. 324, Jud. Maramures

Nr. Crt	Nr cadastral Nr. topografic	Suprafața* (mp)	Observații / Referințe
A1		4.050	Sector cadastral:22 Teren imprejmuit;

Construcții

Crt	Nr cadastral Nr. topografic	Adresa	Observații / Referințe
A1.1		Loc. Sat-Sugatag, Nr. 324, Jud. Maramures	Nr. niveluri:1; S. construita la sol:104 mp; Casă de locuit, P, suprafața desfășurată de 104 mp.
A1.2		Loc. Sat-Sugatag, Nr. 324, Jud. Maramures	Nr. niveluri:1; S. construita la sol:174 mp; Anexă, P, suprafața desfășurată 174 mp.
A1.3		Loc. Sat-Sugatag, Nr. 324, Jud. Maramures	Nr. niveluri:1; S. construita la sol:95 mp; Anexă, P, suprafața desfășurată 95 mp

B. Partea II. Proprietari și acte

Inscrieri privitoare la dreptul de proprietate și alte drepturi reale		Referințe
7343 / 01/08/2024		
Act Normativ nr. Legea 7, din 13/03/1996 emis de Parlamentul României;		
B1	Intabulare, drept de PROPRIETATE, dobândit prin Lege, cota actuala 1/1 1) NEIDENTIFICAT NEIDENTIFICAT	A1
Act Administrativ nr. Adeverința nr. 5137, din 01/08/2024 emis de Primăria Ocna Șugatag;		
B2	Se notează posesia faptică în favoarea lui 1) POP IOANA-IONIȚA 2) POP ARVINTE-COSMIN	A1
Act Normativ nr. Legea 7, din 13/03/1996 emis de Parlamentul României;		
B3	Intabulare, drept de PROPRIETATE, dobândit prin Lege, cota actuala 1/1 1) POP IOANA-IONIȚA 2) POP ARVINTE-COSMIN	A1.1, A1.2, A1.3

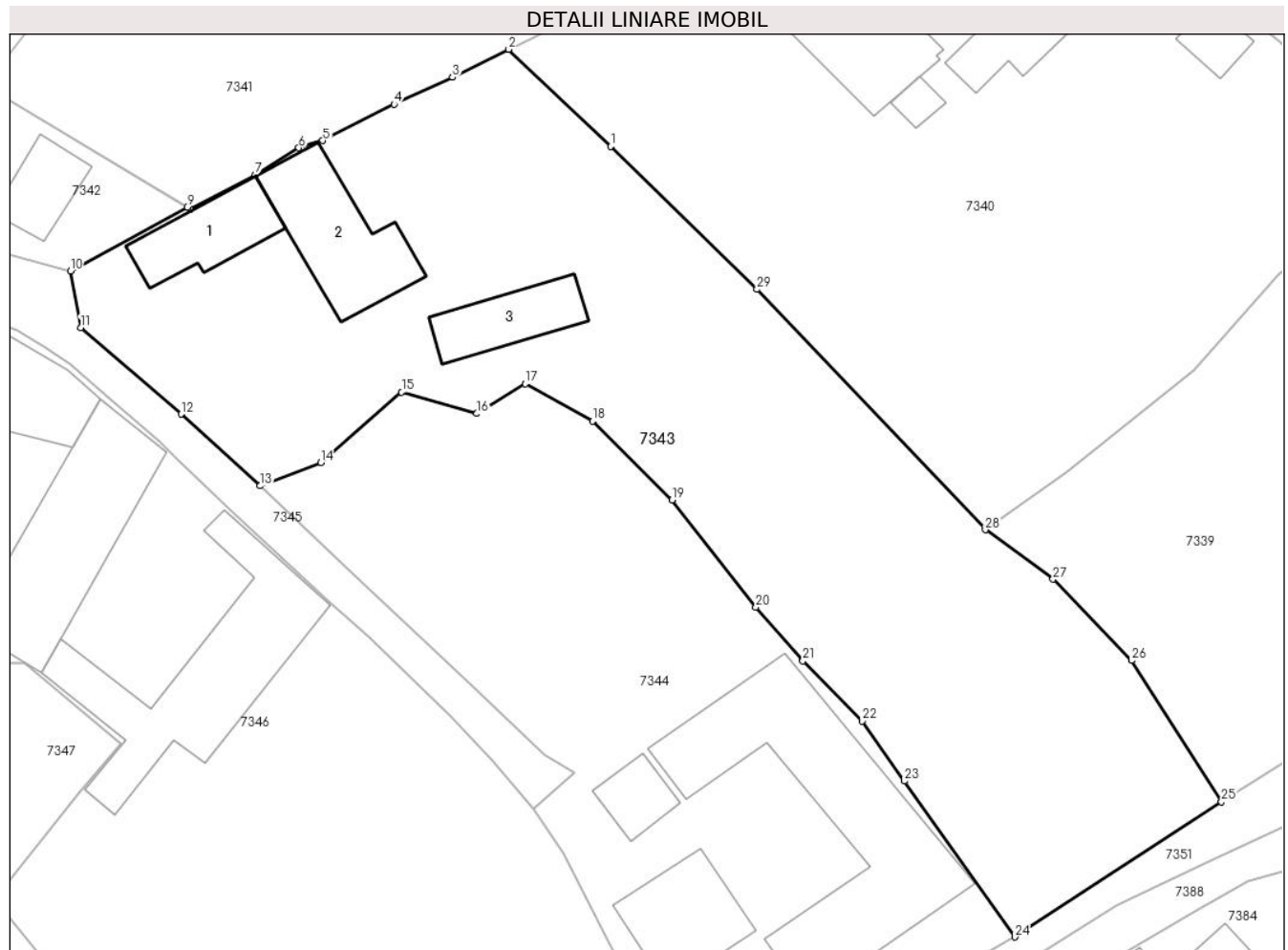
C. Partea III. SARCINI .

Inscrieri privind dezmembramintele dreptului de proprietate, drepturi reale de garanție și sarcini	Referințe
NU SUNT	

Teren

Nr cadastral	Suprafața (mp)*	Observații / Referințe
	4.050	

* Suprafața este determinată în planul de proiecție Stereo 70.



Date referitoare la teren

Crt	Categorie folosință	Intravilan	Suprafața (mp)	Tarla	Parcelă	Nr. topo	Observații / Referințe
1	curți constructii	DA	1.100	-	-	-	
2	faneata	DA	2.950	-	-	-	

Date referitoare la construcții

Crt	Număr	Destinație construcție	Supraf. (mp)	Situație juridică	Observații / Referințe
A1.1		construcții de locuințe	104	Cu acte	Nr. niveluri:1; S. construita la sol:104 mp; Casă de locuit, P, suprafața desfășurată de 104 mp.
A1.2		construcții anexa	174	Cu acte	Nr. niveluri:1; S. construita la sol:174 mp; Anexă, P, suprafața desfășurată 174 mp.
A1.3		construcții anexa	95	Cu acte	Nr. niveluri:1; S. construita la sol:95 mp; Anexă, P, suprafața desfășurată 95 mp

Lungime Segmente

1) Valorile lungimilor segmentelor sunt obținute din proiecție în plan.

Punct început	X / Y	Punct sfârșit	X / Y	Lungime segment (** (m))
1	418.171,099 700.576,295	2	418.159,643 700.587,233	15.839

Punct început	X / Y	Punct sfârșit	X / Y	Lungime segment (** (m))
2	418.159,643 700.587,233	3	418.153,284 700.584,095	7.091

Punct început	X / Y	Punct sfârșit	X / Y	Lungime segment (** (m)
3	418.153,284 700.584,095	4	418.146,731 700.581,045	7.228
5	418.138,693 700.576,958	6	418.135,97 700.576,156	2.839
7	418.131,082 700.573,139	8	418.123,745 700.569,258	8.3
9	418.123,387 700.569,472	10	418.110,24 700.562,3	14.976
11	418.111,399 700.555,925	12	418.122,711 700.546,176	14.933
13	418.131,612 700.538,104	14	418.138,442 700.540,728	7.317
15	418.147,565 700.548,643	16	418.156,046 700.546,243	8.814
17	418.161,51 700.549,587	18	418.169,082 700.545,383	8.661
19	418.178,044 700.536,511	20	418.187,477 700.524,475	15.292
21	418.192,782 700.518,413	22	418.199,472 700.511,647	9.515
23	418.204,214 700.504,887	24	418.216,642 700.487,346	21.497
25	418.239,95 700.502,547	26	418.229,802 700.518,46	18.873
27	418.220,961 700.527,603	28	418.213,328 700.533,158	9.44
29	418.187,593 700.560,212	1	418.171,099 700.576,295	23.037

Punct început	X / Y	Punct sfârșit	X / Y	Lungime segment (** (m)
4	418.146,731 700.581,045	5	418.138,693 700.576,958	9.017
6	418.135,97 700.576,156	7	418.131,082 700.573,139	5.744
8	418.123,745 700.569,258	9	418.123,387 700.569,472	0.417
10	418.110,24 700.562,3	11	418.111,399 700.555,925	6.479
12	418.122,711 700.546,176	13	418.131,612 700.538,104	12.016
14	418.138,442 700.540,728	15	418.147,565 700.548,643	12.078
16	418.156,046 700.546,243	17	418.161,51 700.549,587	6.406
18	418.169,082 700.545,383	19	418.178,044 700.536,511	12.611
20	418.187,477 700.524,475	21	418.192,782 700.518,413	8.055
22	418.199,472 700.511,647	23	418.204,214 700.504,887	8.257
24	418.216,642 700.487,346	25	418.239,95 700.502,547	27.827
26	418.229,802 700.518,46	27	418.220,961 700.527,603	12.718
28	418.213,328 700.533,158	29	418.187,593 700.560,212	37.339

** Lungimile segmentelor sunt determinate în planul de proiecție Stereo 70 și sunt rotunjite la 1 milimetru.

*** Distanța dintre puncte este formată din segmente cumulate ce sunt mai mici decât valoarea 1 milimetru.

**DATE DESPRE IMOBILUL NR. 7344**

Oficiul de Cadastru și Publicitate Imobiliară MARAMURES
Biroul de Cadastru și Publicitate Imobiliară Sighetu Marmatiei

A. Partea I. Descrierea imobilului

TEREN Intravilan

Nr. CF vechi:1428

Nr. topografic:152

Adresa: Loc. Sat-Sugatag, Nr. 320, Jud. Maramures

Nr. Crt	Nr cadastral Nr. topografic	Suprafața* (mp)	Observații / Referințe
A1		2.891	Sector cadastral:22 Teren imprejmuit;

Construcții

Crt	Nr cadastral Nr. topografic	Adresa	Observații / Referințe
A1.1		Loc. Sat-Sugatag, Nr. 320, Jud. Maramures	Nr. niveluri:3; S. construita la sol:132 mp; Casă de locuit, S+P+1, suprafața desfășurată de 300 mp.
A1.2		Loc. Sat-Sugatag, Nr. 320, Jud. Maramures	Nr. niveluri:1; S. construita la sol:50 mp; Anexă, P, suprafața desfășurată 50 mp.
A1.3		Loc. Sat-Sugatag, Nr. 320, Jud. Maramures	Nr. niveluri:1; S. construita la sol:465 mp; Anexă, P, suprafața desfășurată 465 mp

B. Partea II. Proprietari și acte

Inscrieri privitoare la dreptul de proprietate și alte drepturi reale		Referințe
7344 / 01/08/2024		
Act Normativ nr. Legea 7, din 13/03/1996 emis de Parlamentul României;		
B1	Intabulare, drept de PROPRIETATE, dobândit prin Lege, cota actuala 1/1 1) NEIDENTIFICAT NEIDENTIFICAT	A1
Act Administrativ nr. Adeverința nr. 5138, din 01/08/2024 emis de Primăria Ocna Șugatag;		
B2	Se notează posesia faptică în favoarea lui 1) POP VASILE-DUMITRU	A1
Act Normativ nr. Legea 7, din 13/03/1996 emis de Parlamentul României;		
B3	Intabulare, drept de PROPRIETATE, dobândit prin Lege, cota actuala 1/1 1) POP VASILE-DUMITRU	A1.1, A1.2, A1.3

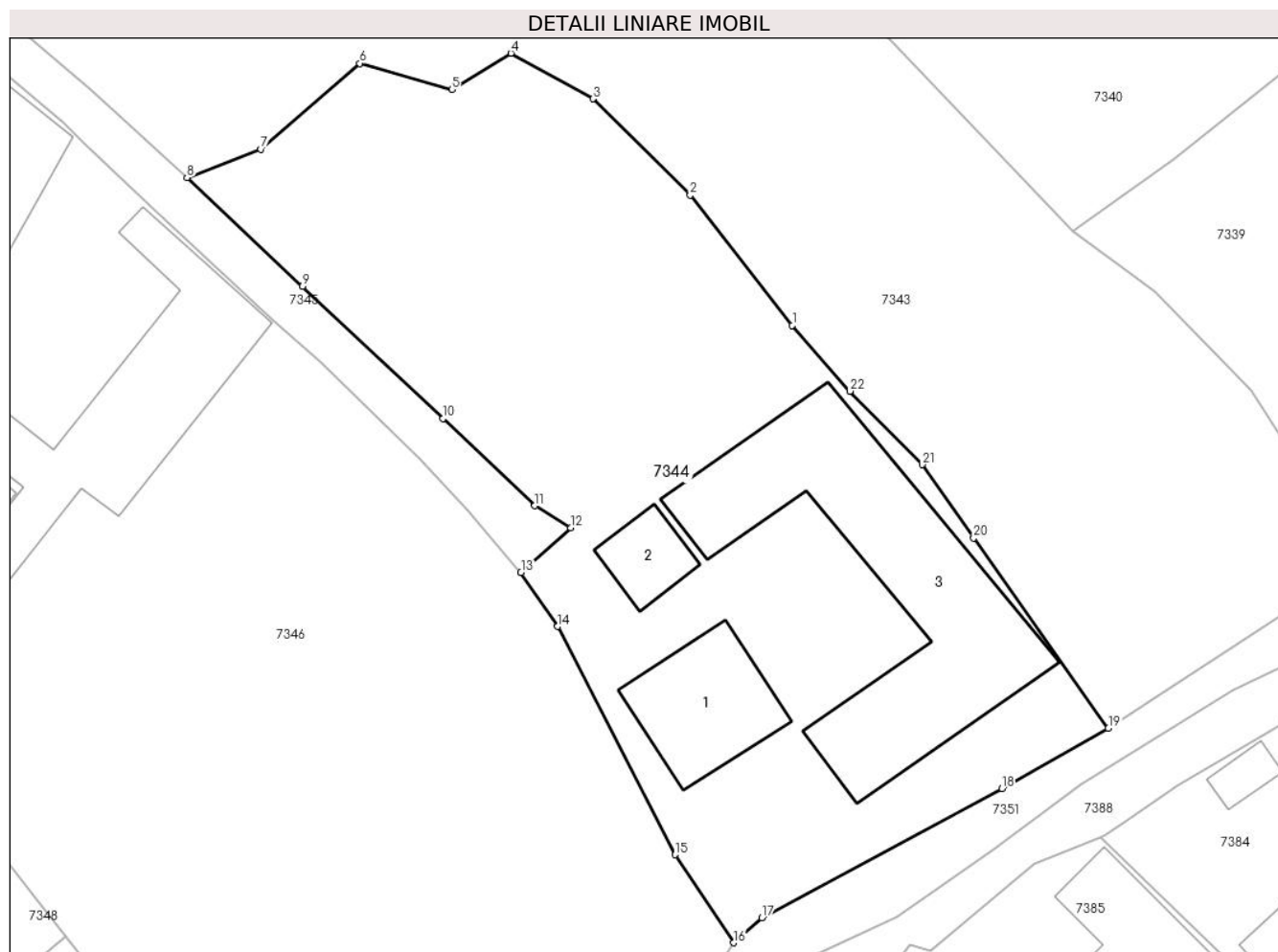
C. Partea III. SARCINI .

Inscrieri privind dezmembramintele dreptului de proprietate, drepturi reale de garanție și sarcini	Referințe
NU SUNT	

Teren

Nr cadastral	Suprafața (mp)*	Observații / Referințe
	2.891	

* Suprafața este determinată în planul de proiecție Stereo 70.



Date referitoare la teren

Crt	Categorie folosință	Intravilan	Suprafața (mp)	Tarla	Parcelă	Nr. topo	Observații / Referințe
1	curți constructii	DA	1.500	-	-	-	
2	faneata	DA	1.391	-	-	-	

Date referitoare la construcții

Crt	Număr	Destinație construcție	Supraf. (mp)	Situație juridică	Observații / Referințe
A1.1		construcții de locuințe	132	Cu acte	Nr. niveluri:3; S. construita la sol:132 mp; Casă de locuit, S+P+1, suprafața desfășurată de 300 mp.
A1.2		construcții anexa	50	Cu acte	Nr. niveluri:1; S. construita la sol:50 mp; Anexă, P, suprafața desfășurată 50 mp.
A1.3		construcții anexa	465	Cu acte	Nr. niveluri:1; S. construita la sol:465 mp; Anexă, P, suprafața desfășurată 465 mp

Lungime Segmente

1) Valorile lungimilor segmentelor sunt obținute din proiecție în plan.

Punct început	X / Y	Punct sfârșit	X / Y	Lungime segment (** (m)
1	418.187,477 700.524,475	2	418.178,044 700.536,511	15.292

Punct început	X / Y	Punct sfârșit	X / Y	Lungime segment (** (m)
2	418.178,044 700.536,511	3	418.169,082 700.545,383	12.611

Punct început	X / Y	Punct sfârşit	X / Y	Lungime segment (** (m)
3	418.169,082 700.545,383	4	418.161,51 700.549,587	8.661
5	418.156,046 700.546,243	6	418.147,565 700.548,643	8.814
7	418.138,442 700.540,728	8	418.131,612 700.538,104	7.317
9	418.142,279 700.528,087	10	418.155,226 700.515,884	17.792
11	418.163,708 700.507,852	12	418.167,031 700.505,811	3.9
13	418.162,436 700.501,699	14	418.165,82 700.496,729	6.013
15	418.176,669 700.475,668	16	418.182,043 700.467,554	9.732
17	418.184,677 700.469,845	18	418.206,82 700.481,785	25.157
19	418.216,642 700.487,346	20	418.204,214 700.504,887	21.497
21	418.199,472 700.511,647	22	418.192,782 700.518,413	9.515

Punct început	X / Y	Punct sfârşit	X / Y	Lungime segment (** (m)
4	418.161,51 700.549,587	5	418.156,046 700.546,243	6.406
6	418.147,565 700.548,643	7	418.138,442 700.540,728	12.078
8	418.131,612 700.538,104	9	418.142,279 700.528,087	14.633
10	418.155,226 700.515,884	11	418.163,708 700.507,852	11.681
12	418.167,031 700.505,811	13	418.162,436 700.501,699	6.166
14	418.165,82 700.496,729	15	418.176,669 700.475,668	23.691
16	418.182,043 700.467,554	17	418.184,677 700.469,845	3.491
18	418.206,82 700.481,785	19	418.216,642 700.487,346	11.287
20	418.204,214 700.504,887	21	418.199,472 700.511,647	8.257
22	418.192,782 700.518,413	1	418.187,477 700.524,475	8.055

** Lungimile segmentelor sunt determinate în planul de proiecție Stereo 70 și sunt rotunjite la 1 milimetru.

*** Distanța dintre puncte este formată din segmente cumulate ce sunt mai mici decât valoarea 1 milimetru.

**DATE DESPRE IMOBILUL NR. 7345**

Oficiul de Cadastru și Publicitate Imobiliară MARAMURES
Biroul de Cadastru și Publicitate Imobiliară Sighetu Marmatiei

A. Partea I. Descrierea imobilului

TEREN Intravilan

Adresa: Loc. Sat-Șugatag, Jud. Maramures, „Strada lui Deseșteanu”

Nr. Crt	Nr cadastral Nr. topografic	Suprafața* (mp)	Observații / Referințe
A1	54932	491	Sector cadastral:22 Teren neimpregmuit;

B. Partea II. Proprietari și acte

Inscrieri privitoare la dreptul de proprietate și alte drepturi reale	Referințe
7345 / 01/08/2024	
Act Administrativ nr. Hotărârea nr.43, din 10/12/2020 emis de Consiliul Local al Comunei Ocna Șugatag (Hotărârea nr. 934, din 29.08.2002 emisă de Guvernul Romaniei);	
B1	A1
Intabulare, drept de PROPRIETATEcu titlu de drept aplicarea Legii nr. 213/1998, dobandit prin Lege, cota actuala 1/1, cota initiala 1/1	
1) COMUNA OCNA ȘUGATAG , CIF:3694535, DOMENIUL PUBLIC	
<i>OBSERVATII: Poziție transcrisă din Cf nr. 54932 Ocna Șugatag, înscrisă sub încheierea nr. 23320/16.12.2020</i>	

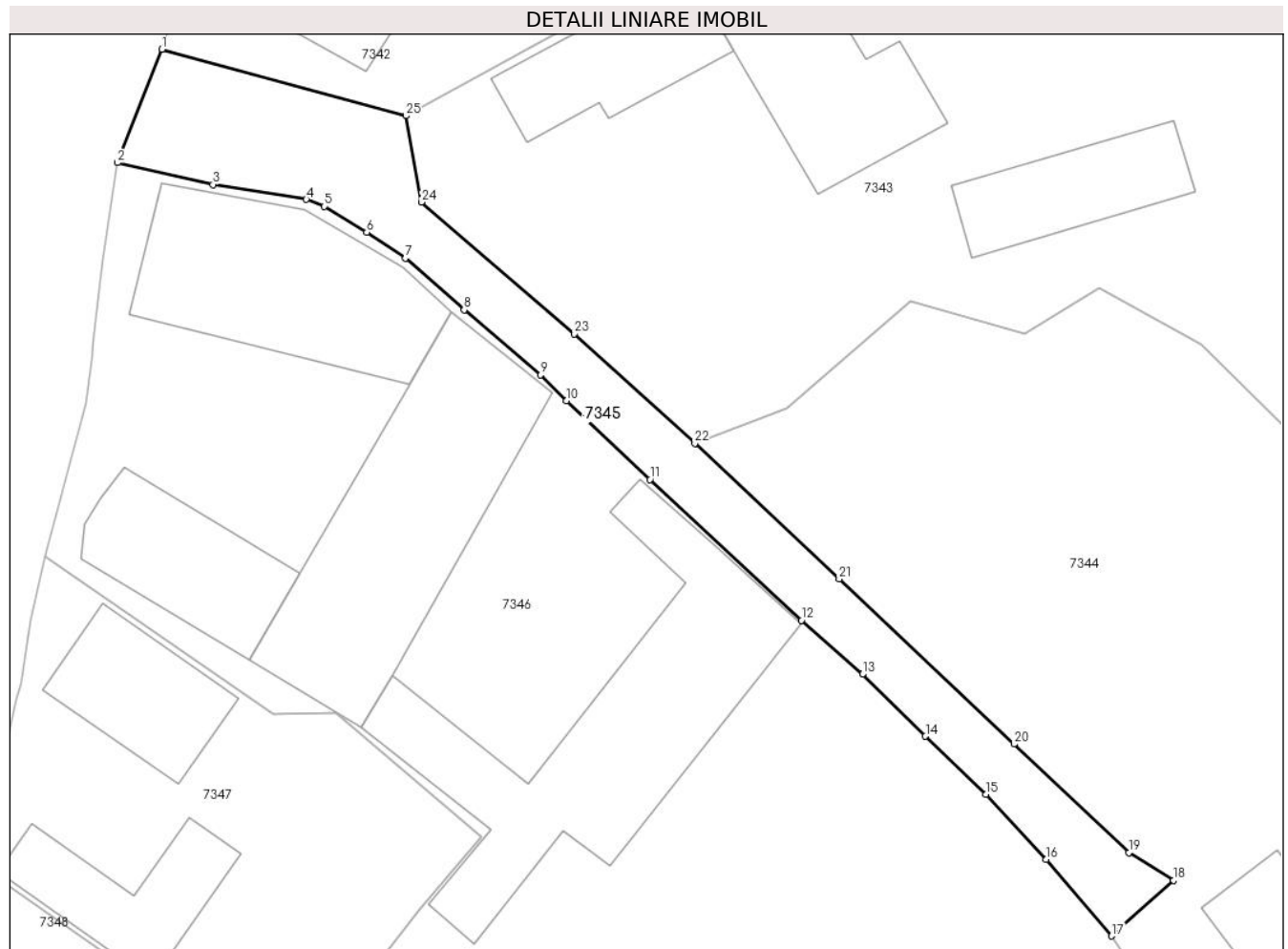
C. Partea III. SARCINI .

Inscrieri privind dezmembramintele dreptului de proprietate, drepturi reale de garanție și sarcini	Referințe
NU SUNT	

Teren

Nr cadastral	Suprafața (mp)*	Observații / Referințe
54932	491	

* Suprafața este determinată în planul de proiecție Stereo 70.



Date referitoare la teren

Crt	Categorie folosință	Intra vilan	Suprafața (mp)	Tarla	Parcelă	Nr. topo	Observații / Referințe
1	drum	DA	491	-	-	-	

Lungime Segmente

1) Valorile lungimilor segmentelor sunt obținute din proiecție în plan.

Punct început	X / Y	Punct sfârșit	X / Y	Lungime segment (** (m)
1	418.092,2 700.567,22	2	418.088,895 700.558,829	9.018
3	418.095,971 700.557,227	4	418.102,878 700.556,12	6.995
5	418.104,209 700.555,598	6	418.107,345 700.553,7	3.666
7	418.110,213 700.551,774	8	418.114,549 700.547,958	5.776
9	418.120,207 700.543,164	10	418.122,12 700.541,26	2.699

Punct început	X / Y	Punct sfârșit	X / Y	Lungime segment (** (m)
2	418.088,895 700.558,829	3	418.095,971 700.557,227	7.255
4	418.102,878 700.556,12	5	418.104,209 700.555,598	1.43
6	418.107,345 700.553,7	7	418.110,213 700.551,774	3.455
8	418.114,549 700.547,958	9	418.120,207 700.543,164	7.416
10	418.122,12 700.541,26	11	418.128,304 700.535,425	8.502

Punct început	X / Y	Punct sfârșit	X / Y	Lungime segment (** (m)
11	418.128,304 700.535,425	12	418.139,5 700.525,013	15.289
13	418.144,015 700.521,041	14	418.148,675 700.516,456	6.537
15	418.153,13 700.512,168	16	418.157,611 700.507,367	6.567
17	418.162,436 700.501,699	18	418.167,031 700.505,811	6.166
19	418.163,708 700.507,852	20	418.155,226 700.515,884	11.681
21	418.142,279 700.528,087	22	418.131,612 700.538,104	14.633
23	418.122,711 700.546,176	24	418.111,399 700.555,925	14.933
25	418.110,24 700.562,3	1	418.092,2 700.567,22	18.699

Punct început	X / Y	Punct sfârșit	X / Y	Lungime segment (** (m)
12	418.139,5 700.525,013	13	418.144,015 700.521,041	6.013
14	418.148,675 700.516,456	15	418.153,13 700.512,168	6.183
16	418.157,611 700.507,367	17	418.162,436 700.501,699	7.444
18	418.167,031 700.505,811	19	418.163,708 700.507,852	3.9
20	418.155,226 700.515,884	21	418.142,279 700.528,087	17.792
22	418.131,612 700.538,104	23	418.122,711 700.546,176	12.016
24	418.111,399 700.555,925	25	418.110,24 700.562,3	6.479

** Lungimile segmentelor sunt determinate în planul de proiecție Stereo 70 și sunt rotunjite la 1 milimetru.

*** Distanța dintre puncte este formată din segmente cumulate ce sunt mai mici decât valoarea 1 milimetru.



DATE DESPRE IMOBILUL NR. 7346

Oficiul de Cadastru și Publicitate Imobiliară MARAMURES
Biroul de Cadastru și Publicitate Imobiliară Sighetu Marmatiei

A. Partea I. Descrierea imobilului

Nr. CF vechi:56657
Nr. topografic:153/a

TEREN Intravilan

Adresa: Loc. Sat-Sugatag, Nr. 323, Jud. Maramures

Nr. Crt	Nr cadastral Nr. topografic	Suprafața* (mp)	Observații / Referințe
A1	56659	5.558	Sector cadastral:22 Teren imprejmuit; Parte din nr. topo 153/b

Construcții

Crt	Nr cadastral Nr. topografic	Adresa	Observații / Referințe
A1.1		Loc. Sat-Sugatag, Nr. 323, Jud. Maramures	Nr. niveluri:2; S. construita la sol:213 mp; Casă de locuit, P+1, suprafața desfășurată de 331 mp.
A1.2		Loc. Sat-Sugatag, Nr. 323, Jud. Maramures	Nr. niveluri:1; S. construita la sol:278 mp; Anexă, P, suprafața desfășurată de 278 mp.
A1.3		Loc. Sat-Sugatag, Nr. 323, Jud. Maramures	Nr. niveluri:1; S. construita la sol:323 mp; Anexă, P, suprafața desfășurată de 323 mp
A1.4		Loc. Sat-Sugatag, Nr. 323, Jud. Maramures	Nr. niveluri:3; S. construita la sol:113 mp; Casă de locuit, P+1+M, suprafața desfășurată de 316 mp.

B. Partea II. Proprietari și acte

Inscrieri privitoare la dreptul de proprietate și alte drepturi reale	Referințe
7346 / 01/08/2024	
Act Normativ nr. Legea 7, din 13/03/1996 emis de Parlamentul României;	
B1	A1
Intabulare, drept de PROPRIETATE, dobandit prin Lege, cota actuala 1/1 1) NEIDENTIFICAT NEIDENTIFICAT	
Act Administrativ nr. Adeverința nr. 5139, din 01/08/2024 emis de Primăria Ocna Șugatag;	
B2	A1
Se notează posesia faptică în favoarea lui 1) POP MIHAI 2) POP PETRU	
Act Normativ nr. Legea 7, din 13/03/1996 emis de Parlamentul României;	
B3	A1.1, A1.2, A1.3, A1.4
Intabulare, drept de PROPRIETATE, dobandit prin Lege, cota actuala 1/1 1) POP MIHAI 2) POP PETRU	

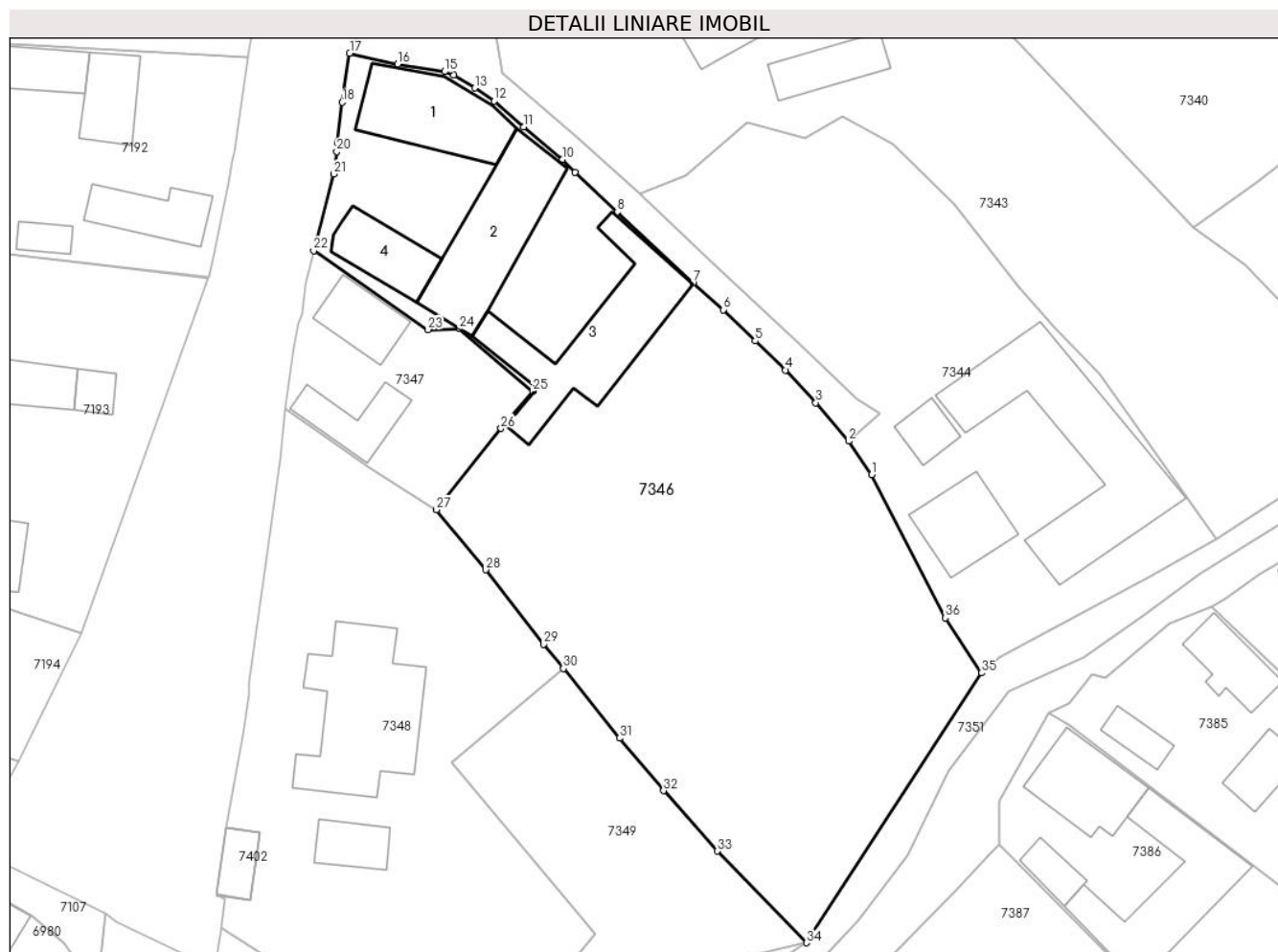
C. Partea III. SARCINI .

Inscrieri privind dezmembramentele dreptului de proprietate, drepturi reale de garanție și sarcini	Referințe
NU SUNT	

Teren

Nr cadastral	Suprafața (mp)*	Observații / Referințe
56659	5.558	Parte din nr. topo 153/b

* Suprafața este determinată în planul de proiecție Stereo 70.



Date referitoare la teren

Crt	Categorie folosință	Intra vilan	Suprafața (mp)	Tarla	Parcelă	Nr. topo	Observații / Referințe
1	curți constructii	DA	1.700	-	-	-	
2	faneata	DA	3.858	-	-	-	

Date referitoare la construcții

Crt	Număr	Destinație construcție	Supraf. (mp)	Situație juridică	Observații / Referințe
A1.1		construcții de locuințe	213	Cu acte	Nr. niveluri:2; S. construită la sol:213 mp; Casă de locuit, P+1, suprafața desfășurată de 331 mp.
A1.2		construcții anexa	278	Cu acte	Nr. niveluri:1; S. construită la sol:278 mp; Anexă, P, suprafața desfășurată de 278 mp.
A1.3		construcții anexa	323	Cu acte	Nr. niveluri:1; S. construită la sol:323 mp; Anexă, P, suprafața desfășurată de 323 mp
A1.4		construcții de locuințe	113	Cu acte	Nr. niveluri:3; S. construită la sol:113 mp; Casă de locuit, P+1+M, suprafața desfășurată de 316 mp.

Lungime Segmente

1) Valorile lungimilor segmentelor sunt obținute din proiecție în plan.

Punct început	X / Y	Punct sfârșit	X / Y	Lungime segment (** (m)
1	418.165,82 700.496,729	2	418.162,436 700.501,699	6.013
3	418.157,611 700.507,367	4	418.153,13 700.512,168	6.567
5	418.148,675 700.516,456	6	418.144,015 700.521,041	6.537
7	418.139,5 700.525,013	8	418.128,304 700.535,425	15.289
9	418.122,12 700.541,26	10	418.120,207 700.543,164	2.699
11	418.114,549 700.547,958	12	418.110,213 700.551,774	5.776
13	418.107,345 700.553,7	14	418.104,209 700.555,598	3.666
15	418.102,878 700.556,12	16	418.095,971 700.557,227	6.995
17	418.088,895 700.558,829	18	418.087,805 700.551,61	7.301
19	418.087,116 700.545,618	20	418.086,993 700.544,352	1.272
21	418.086,577 700.541,033	22	418.083,589 700.529,731	11.69
23	418.100,423 700.518,111	24	418.105,056 700.518,227	4.634
25	418.115,866 700.509,044	26	418.111,209 700.503,562	7.193
27	418.101,686 700.491,585	28	418.108,968 700.482,753	11.447
29	418.117,498 700.471,79	30	418.120,401 700.468,193	4.622
31	418.128,674 700.457,942	32	418.135,153 700.450,209	10.088
33	418.143,115 700.441,309	34	418.156,214 700.427,811	18.809
35	418.182,043 700.467,554	36	418.176,669 700.475,668	9.732

Punct început	X / Y	Punct sfârșit	X / Y	Lungime segment (** (m)
2	418.162,436 700.501,699	3	418.157,611 700.507,367	7.444
4	418.153,13 700.512,168	5	418.148,675 700.516,456	6.183
6	418.144,015 700.521,041	7	418.139,5 700.525,013	6.013
8	418.128,304 700.535,425	9	418.122,12 700.541,26	8.502
10	418.120,207 700.543,164	11	418.114,549 700.547,958	7.416
12	418.110,213 700.551,774	13	418.107,345 700.553,7	3.455
14	418.104,209 700.555,598	15	418.102,878 700.556,12	1.43
16	418.095,971 700.557,227	17	418.088,895 700.558,829	7.255
18	418.087,805 700.551,61	19	418.087,116 700.545,618	6.031
20	418.086,993 700.544,352	21	418.086,577 700.541,033	3.345
22	418.083,589 700.529,731	23	418.100,423 700.518,111	20.455
24	418.105,056 700.518,227	25	418.115,866 700.509,044	14.184
26	418.111,209 700.503,562	27	418.101,686 700.491,585	15.302
28	418.108,968 700.482,753	29	418.117,498 700.471,79	13.891
30	418.120,401 700.468,193	31	418.128,674 700.457,942	13.173
32	418.135,153 700.450,209	33	418.143,115 700.441,309	11.942
34	418.156,214 700.427,811	35	418.182,043 700.467,554	47.399
36	418.176,669 700.475,668	1	418.165,82 700.496,729	23.691

** Lungimile segmentelor sunt determinate în planul de proiecție Stereo 70 și sunt rotunjite la 1 milimetru.

*** Distanța dintre puncte este formată din segmente cumulate ce sunt mai mici decât valoarea 1 milimetru.

**DATE DESPRE IMOBILUL NR. 7347**

Oficiul de Cadastru și Publicitate Imobiliară MARAMURES
Biroul de Cadastru și Publicitate Imobiliară Sighetu Marmatiei

A. Partea I. Descrierea imobilului

TEREN Intravilan

Nr. CF vechi:56657

Adresa: Loc. Sat-Sugatag, Nr. 322, Jud. Maramures

Nr. Crt	Nr cadastral Nr. topografic	Suprafața* (mp)	Observații / Referințe
A1		735	Sector cadastral:22 Teren imprejmuit; Parte din nr. topo 153/b

Construcții

Crt	Nr cadastral Nr. topografic	Adresa	Observații / Referințe
A1.1		Loc. Sat-Sugatag, Nr. 322, Jud. Maramures	Nr. niveluri:2; S. construita la sol:95 mp; Casă de locuit, P+M, suprafața desfășurată de 171 mp.
A1.2		Loc. Sat-Sugatag, Nr. 322, Jud. Maramures	Nr. niveluri:1; S. construita la sol:93 mp; Anexă, suprafața desfășurată 93 mp.

B. Partea II. Proprietari și acte

Inscrieri privitoare la dreptul de proprietate și alte drepturi reale		Referințe
7347 / 01/08/2024		
Act Normativ nr. Legea 7, din 13/03/1996 emis de Parlamentul României;		
B1	Intabulare, drept de PROPRIETATE, dobândit prin Lege, cota actuala 1/1 1) NEIDENTIFICAT NEIDENTIFICAT	A1
Act Administrativ nr. Adeverința nr. 5140, din 01/08/2024 emis de Primăria Ocna Șugatag;		
B2	Se notează posesia faptică în favoarea lui 1) VERDEȘ EUDOCHIA	A1
Act Normativ nr. Legea 7, din 13/03/1996 emis de Parlamentul României;		
B3	Intabulare, drept de PROPRIETATE, dobândit prin Lege, cota actuala 1/1 1) VERDEȘ EUDOCHIA	A1.1, A1.2

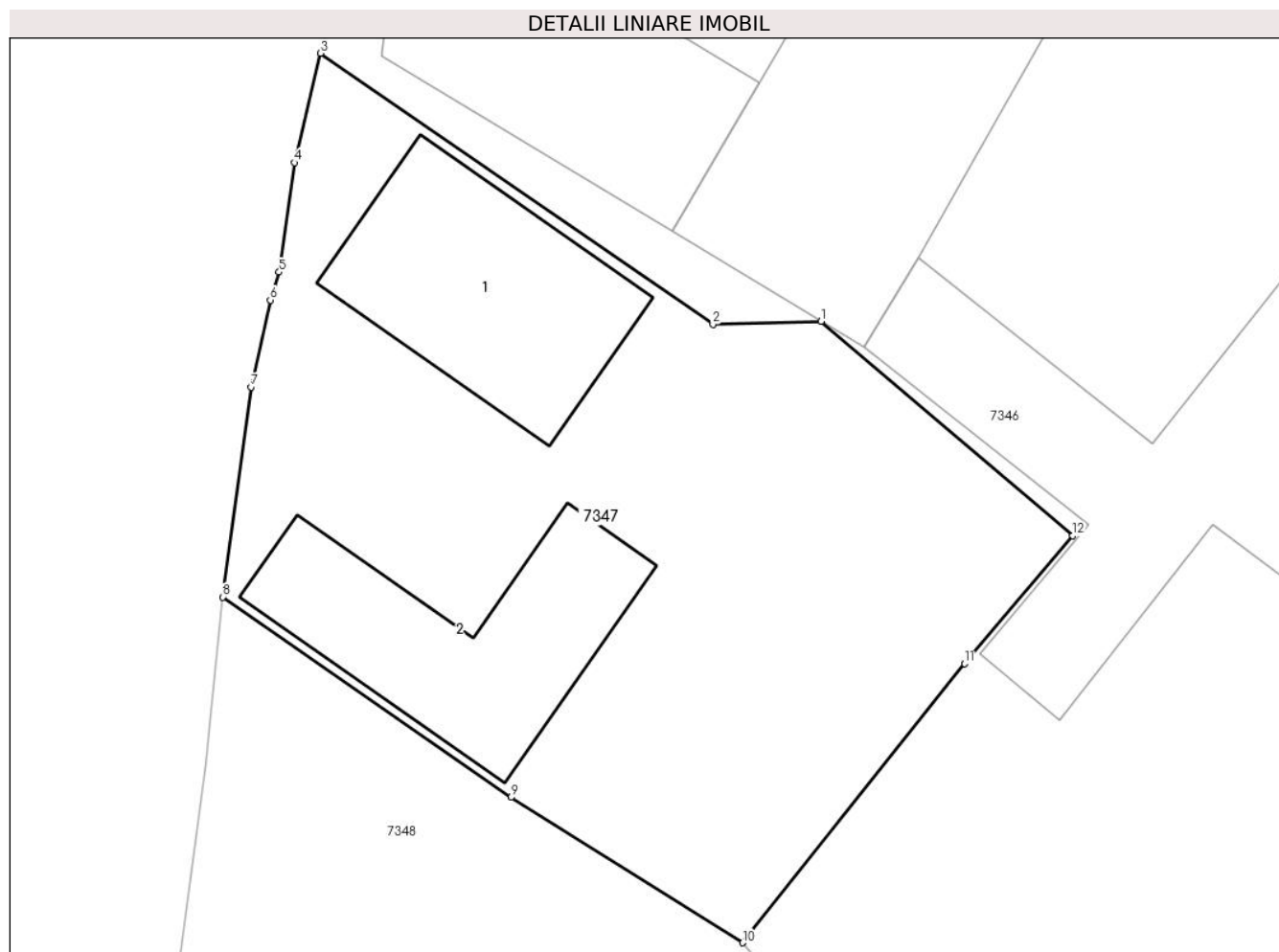
C. Partea III. SARCINI .

Inscrieri privind dezmembramintele dreptului de proprietate, drepturi reale de garanție și sarcini	Referințe
NU SUNT	

Teren

Nr cadastral	Suprafața (mp)*	Observații / Referințe
	735	Parte din nr. topo 153/b

* Suprafața este determinată în planul de proiecție Stereo 70.



Date referitoare la teren

Crt	Categorie folosință	Intravilan	Suprafața (mp)	Tarla	Parcelă	Nr. topo	Observații / Referințe
1	curți constructii	DA	735	-	-	-	

Date referitoare la construcții

Crt	Număr	Destinație construcție	Supraf. (mp)	Situație juridică	Observații / Referințe
A1.1		construcții de locuințe	95	Cu acte	Nr. niveluri:2; S. construita la sol:95 mp; Casă de locuit, P+M, suprafața desfășurată de 171 mp.
A1.2		construcții anexa	93	Cu acte	Nr. niveluri:1; S. construita la sol:93 mp; Anexă, suprafața desfășurată 93 mp.

Lungime Segmente

1) Valorile lungimilor segmentelor sunt obținute din proiecție în plan.

Punct început	X / Y	Punct sfârșit	X / Y	Lungime segment (** (m)
1	418.105,056 700.518,227	2	418.100,423 700.518,111	4.634
2	418.100,423 700.518,111	3	418.083,589 700.529,731	20.455

Punct început	X / Y	Punct sfârșit	X / Y	Lungime segment (** (m)
3	418.083,589 700.529,731	4	418.082,477 700.525,038	4.823
4	418.082,477 700.525,038	5	418.081,805 700.520,346	4.74
5	418.081,805 700.520,346	6	418.081,426 700.519,146	1.258
6	418.081,426 700.519,146	7	418.080,591 700.515,415	3.823
7	418.080,591 700.515,415	8	418.079,374 700.506,408	9.089
8	418.079,374 700.506,408	9	418.091,75 700.497,82	15.064
9	418.091,75 700.497,82	10	418.101,686 700.491,585	11.73
10	418.101,686 700.491,585	11	418.111,209 700.503,562	15.302
11	418.111,209 700.503,562	12	418.115,866 700.509,044	7.193
12	418.115,866 700.509,044	1	418.105,056 700.518,227	14.184

** Lungimile segmentelor sunt determinate în planul de proiecție Stereo 70 și sunt rotunjite la 1 milimetru.

*** Distanța dintre puncte este formată din segmente cumulate ce sunt mai mici decât valoarea 1 milimetru.

**DATE DESPRE IMOBILUL NR. 7348**

Oficiul de Cadastru și Publicitate Imobiliară MARAMURES
Biroul de Cadastru și Publicitate Imobiliară Sighetu Marmatiei

A. Partea I. Descrierea imobilului

TEREN Intravilan

Adresa: Loc. Sat-Sugatag, Nr. 321, Jud. Maramures

Nr. Crt	Nr cadastral Nr. topografic	Suprafața* (mp)	Observații / Referințe
A1	51818	2.832	Sector cadastral:22 Teren neimprijmit;

Construcții

Crt	Nr cadastral Nr. topografic	Adresa	Observații / Referințe
A1.1	51818-C1	Loc. Sat-Sugatag, Nr. 321, Jud. Maramures	Nr. niveluri:1; S. construita la sol:345 mp; S. construita desfasurata:345 mp; Camin cultural, Regim de inaltime P, Anul construirii 1960, Suprafata desfasurata = 345mp.
A1.2		Loc. Sat-Sugatag, Nr. 321, Jud. Maramures	Nr. niveluri:1; S. construita la sol:67 mp; S. construita desfasurata:67 mp; Construcție anexă, P

B. Partea II. Proprietari și acte

Inscrieri privitoare la dreptul de proprietate și alte drepturi reale		Referințe
7348 / 01/08/2024		
Act Administrativ nr. HOTARAREA NR 37, din 13/06/2018 emis de CONSILIUL LOCAL OCNA SUGATAG;		
B1	Intabulare, drept de PROPRIETATEcu titlu de drept aplicarea Legii nr. 213/1998, dobandit prin Lege, cota actuala 800/2832, cota initiala 800/2832 1) COMUNA OCNA ȘUGATAG , CIF:3694535, DOMENIU PUBLIC <i>OBSERVATII: Poziție transcrisă din Cf nr. 51818 Ocna Șugatag, înscrisă s ub încheierea nr. 9396/13.06.2018</i>	A1
B2	Inscrierea provizorie, drept de PROPRIETATE, dobandit prin Lege, cota actuala 2032/2832, cota initiala 2032/2832 1) COMUNA OCNA ȘUGATAG , CIF:3694535, DOMENIU PUBLIC <i>OBSERVATII: Poziție transcrisă din Cf nr. 51818 Ocna Șugatag, înscrisă s ub încheierea nr. 9396/13.06.2018</i>	A1
B3	Intabulare, drept de PROPRIETATEcu titlu de drept aplicarea Legii nr. 213/1998,, dobandit prin Lege, cota actuala 300/345, cota initiala 300/345 1) COMUNA OCNA ȘUGATAG , CIF:3694535, DOMENIU PUBLIC <i>OBSERVATII: Poziție transcrisă din Cf nr. 51818 Ocna Șugatag, înscrisă s ub încheierea nr. 9396/13.06.2018</i>	A1.1
B4	Inscrierea provizorie, drept de PROPRIETATE, dobandit prin Lege, cota actuala 45/345, cota initiala 45/345 1) COMUNA OCNA ȘUGATAG , CIF:3694535, DOMENIU PUBLIC <i>OBSERVATII: Poziție transcrisă din Cf nr. 51818 Ocna Șugatag, înscrisă s ub încheierea nr. 9396/13.06.2018</i>	A1.1
Act Normativ nr. Legea nr. 7, din 13/03/1996 emis de Parlamentul României;		
B5	Intabulare, drept de PROPRIETATE, dobandit prin Lege, cota actuala 1/1 1) COMUNA OCNA ȘUGATAG , CIF:3694535	A1.2

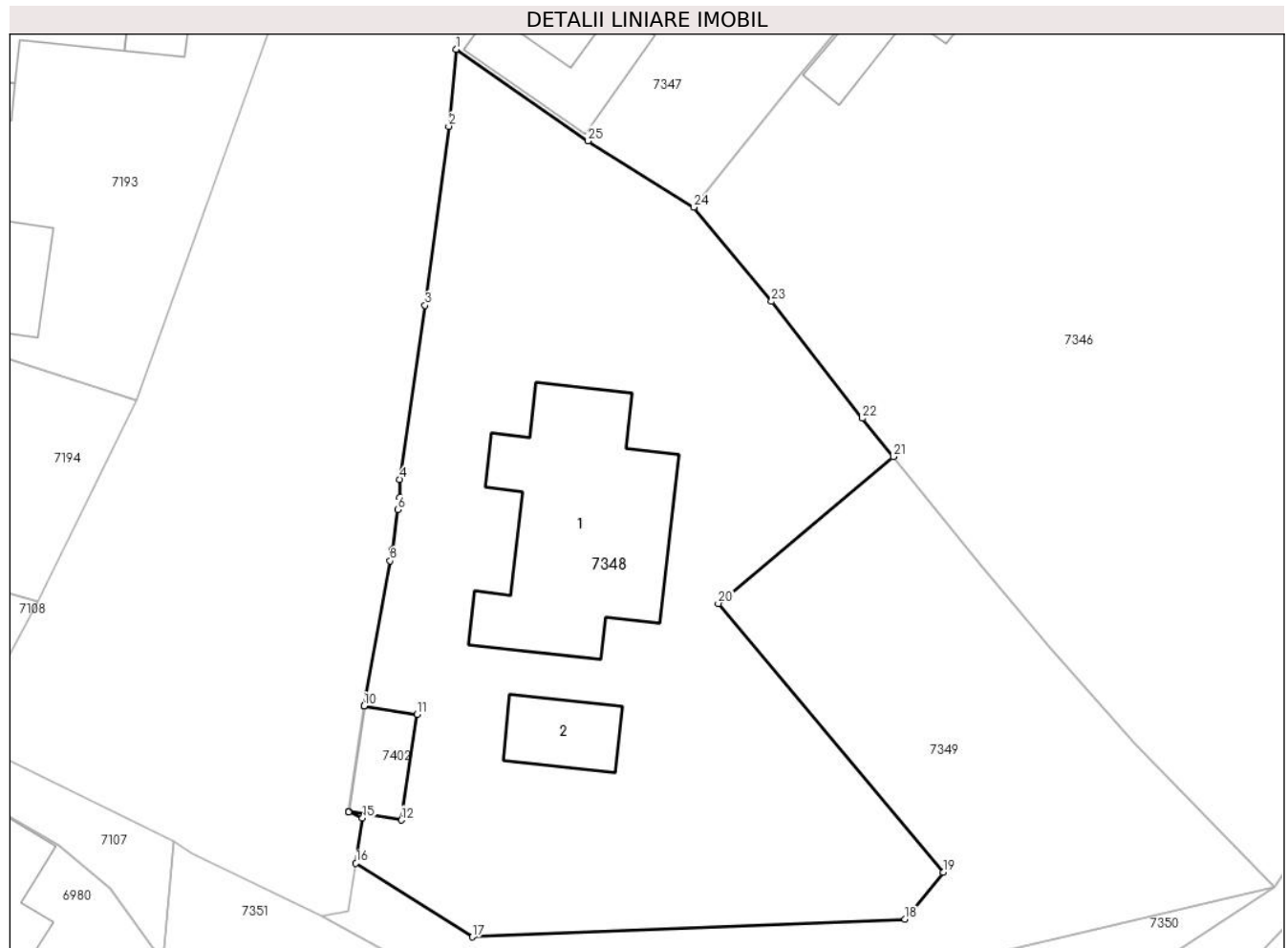
C. Partea III. SARCINI .

Inscrieri privind dezmembramentele dreptului de proprietate, drepturi reale de garanție și sarcini	Referințe
NU SUNT	

Teren

Nr cadastral	Suprafața (mp)*	Observații / Referințe
51818	2.832	

* Suprafața este determinată în planul de proiecție Stereo 70.



Date referitoare la teren

Crt	Categorie folosință	Intravilan	Suprafața (mp)	Tarla	Parcelă	Nr. topo	Observații / Referințe
1	curți constructii	DA	2.832	-	-	-	

Date referitoare la construcții

Crt	Număr	Destinație construcție	Supraf. (mp)	Situație juridică	Observații / Referințe
A1.1	51818-C1	construcții administrative și sociale culturale	345	Cu acte	Nr. niveluri:1; S. construita la sol:345 mp; S. construita desfasurata:345 mp; Camin cultural, Regim de inaltime P, Anul construirii 1960, Suprafata desfasurata = 345mp.
A1.2		construcții anexa	67	Cu acte	Nr. niveluri:1; S. construita la sol:67 mp; S. construita desfasurata:67 mp; Construcție anexă, P

Lungime Segmente

1) Valorile lungimilor segmentelor sunt obținute din proiecție în plan.

Punct început	X / Y	Punct sfârșit	X / Y	Lungime segment (** (m))
1	418.079,374 700.506,408	2	418.078,647 700.499,18	7.264

Punct început	X / Y	Punct sfârșit	X / Y	Lungime segment (** (m))
2	418.078,647 700.499,18	3	418.076,42 700.482,393	16.934

Punct început	X / Y	Punct sfârșit	X / Y	Lungime segment (** (m)
3	418.076,42 700.482,393	4	418.074,069 700.466,056	16.505
5	418.074,019 700.464,333	6	418.073,854 700.463,217	1.128
7	418.073,369 700.459,469	8	418.073,144 700.458,429	1.064
9	418.070,703 700.444,82	10	418.070,701 700.444,807	0.013
11	418.075,691 700.444,023	12	418.074,208 700.434,105	10.028
13	418.069,257 700.434,882	14	418.069,255 700.434,869	0.013
15	418.070,549 700.434,315	16	418.069,945 700.430,069	4.289
17	418.080,876 700.423,144	18	418.121,496 700.424,802	40.654
19	418.125,097 700.429,202	20	418.103,966 700.454,422	32.902
21	418.120,401 700.468,193	22	418.117,498 700.471,79	4.622
23	418.108,968 700.482,753	24	418.101,686 700.491,585	11.447
25	418.091,75 700.497,82	1	418.079,374 700.506,408	15.064

Punct început	X / Y	Punct sfârșit	X / Y	Lungime segment (** (m)
4	418.074,069 700.466,056	5	418.074,019 700.464,333	1.724
6	418.073,854 700.463,217	7	418.073,369 700.459,469	3.779
8	418.073,144 700.458,429	9	418.070,703 700.444,82	13.826
10	418.070,701 700.444,807	11	418.075,691 700.444,023	5.051
12	418.074,208 700.434,105	13	418.069,257 700.434,882	5.012
14	418.069,255 700.434,869	15	418.070,549 700.434,315	1.408
16	418.069,945 700.430,069	17	418.080,876 700.423,144	12.94
18	418.121,496 700.424,802	19	418.125,097 700.429,202	5.686
20	418.103,966 700.454,422	21	418.120,401 700.468,193	21.442
22	418.117,498 700.471,79	23	418.108,968 700.482,753	13.891
24	418.101,686 700.491,585	25	418.091,75 700.497,82	11.73

** Lungimile segmentelor sunt determinate în planul de proiecție Stereo 70 și sunt rotunjite la 1 milimetru.

*** Distanța dintre puncte este formată din segmente cumulate ce sunt mai mici decât valoarea 1 milimetru.

**DATE DESPRE IMOBILUL NR. 7349**

Oficiul de Cadastru și Publicitate Imobiliară MARAMURES
Biroul de Cadastru și Publicitate Imobiliară Sighetu Marmatiei

A. Partea I. Descrierea imobilului

TEREN Intravilan

Adresa: Loc. Sat-Sugatag, Nr. 321/A, Jud. Maramures

Nr. Crt	Nr cadastral Nr. topografic	Suprafața* (mp)	Observații / Referințe
A1	51819	1.363	Sector cadastral:22 Teren neimprejmuit;

B. Partea II. Proprietari și acte

Inscrieri privitoare la dreptul de proprietate și alte drepturi reale	Referințe
9395 / 13/06/2018	
Act Administrativ nr. Hotararea nr. 37, din 13/06/2018 emis de CONSILIUL LOCAL OCNA SUGATAG;	
B1	Inscrierea provizorie, drept de PROPRIETATEcu titlu de drept aplicarea Legii nr. 213/1998, dobandit prin Conventie, cota actuala 1/1, cota initiala 1/1
	1) COMUNA OCNA SUGATAG , CIF:3694535, Domeniul Public
	<i>OBSERVATII: Poziție transcrisă din Cf nr. 51819 Ocna Șugatag, înscrisă s ub încheierea nr. 9395/13.06.2018</i>

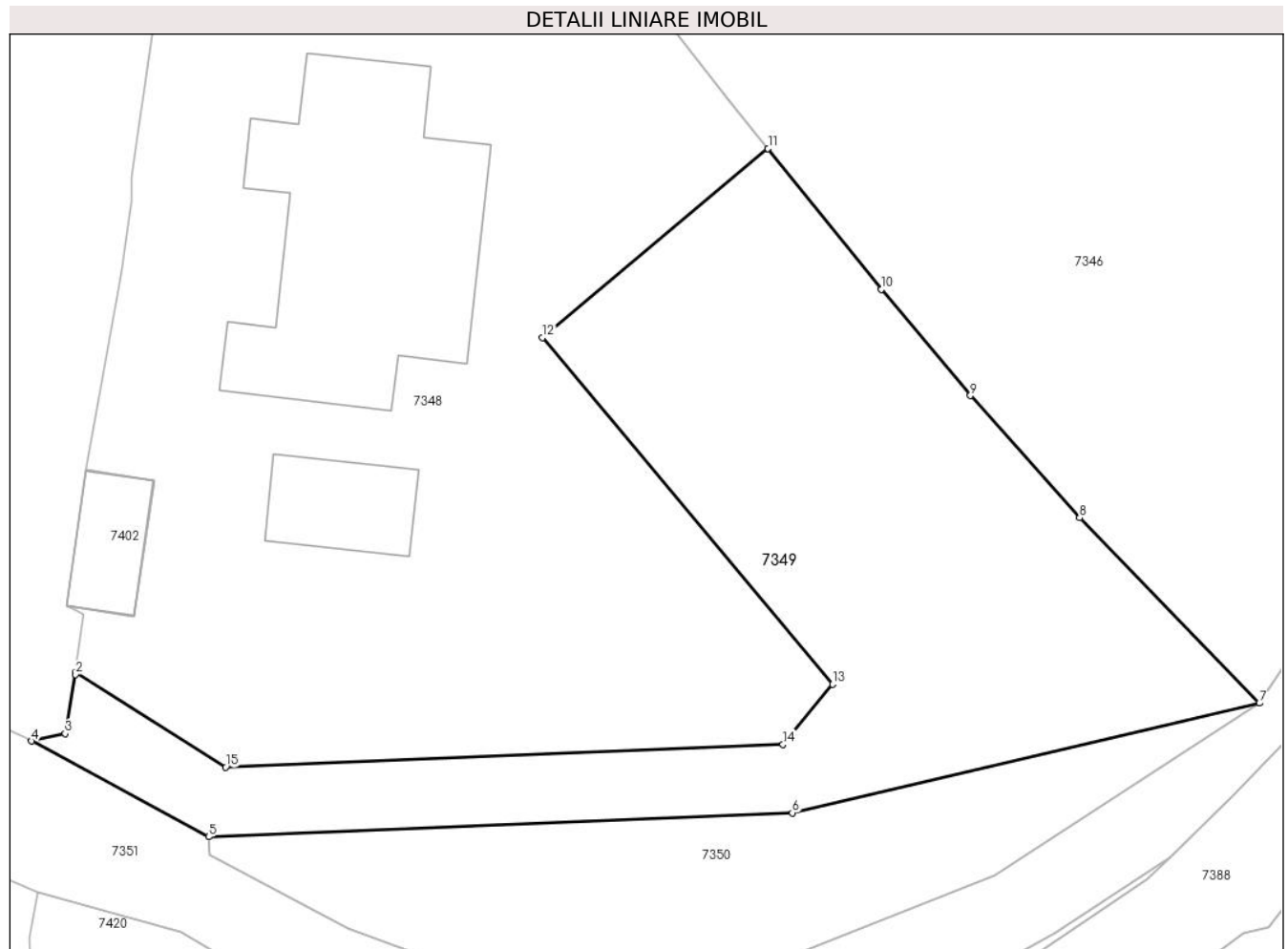
C. Partea III. SARCINI .

Inscrieri privind dezmembramintele dreptului de proprietate, drepturi reale de garanție și sarcini	Referințe
NU SUNT	

Teren

Nr cadastral	Suprafața (mp)*	Observații / Referințe
51819	1.363	

* Suprafața este determinată în planul de proiecție Stereo 70.



Date referitoare la teren

Crt	Categorie folosință	Intravilan	Suprafața (mp)	Tarla	Parcelă	Nr. topo	Observații / Referințe
1	curți constructii	DA	1.363	-	-	-	

Lungime Segmente

1) Valorile lungimilor segmentelor sunt obținute din proiecție în plan.

Punct început	X / Y	Punct sfârșit	X / Y	Lungime segment (** (m)
1	418.069,945 700.430,069	2	418.069,922 700.429,906	0.165
2	418.069,922 700.429,906	3	418.069,184 700.425,604	4.365
3	418.069,184 700.425,604	4	418.066,737 700.425,05	2.509
4	418.066,737 700.425,05	5	418.079,643 700.418,09	14.663
5	418.079,643 700.418,09	6	418.122,174 700.419,825	42.566

Punct început	X / Y	Punct sfârșit	X / Y	Lungime segment (** (m)
6	418.122,174 700.419,825	7	418.156,214 700.427,811	34.964
7	418.156,214 700.427,811	8	418.143,115 700.441,309	18.809
8	418.143,115 700.441,309	9	418.135,153 700.450,209	11.942
9	418.135,153 700.450,209	10	418.128,674 700.457,942	10.088
10	418.128,674 700.457,942	11	418.120,401 700.468,193	13.173
11	418.120,401 700.468,193	12	418.103,966 700.454,422	21.442
12	418.103,966 700.454,422	13	418.125,097 700.429,202	32.902
13	418.125,097 700.429,202	14	418.121,496 700.424,802	5.686
14	418.121,496 700.424,802	15	418.080,876 700.423,144	40.654
15	418.080,876 700.423,144	1	418.069,945 700.430,069	12.94

** Lungimile segmentelor sunt determinate în planul de proiecție Stereo 70 și sunt rotunjite la 1 milimetru.

*** Distanța dintre puncte este formată din segmente cumulate ce sunt mai mici decât valoarea 1 milimetru.

**DATE DESPRE IMOBILUL NR. 7350**

Oficiul de Cadastru și Publicitate Imobiliară MARAMURES
Biroul de Cadastru și Publicitate Imobiliară Sighetu Marmatiei

A. Partea I. Descrierea imobilului

TEREN Intravilan

Adresa: Loc. Sat-Sugatag, Jud. Maramures

Nr. Crt	Nr cadastral Nr. topografic	Suprafața* (mp)	Observații / Referințe
A1		617	Sector cadastral:22 Teren neimprejmuit;

B. Partea II. Proprietari și acte

Inscrieri privitoare la dreptul de proprietate și alte drepturi reale		Referințe
7350 / 01/08/2024		
Act Normativ nr. Legea nr. 7, din 13/03/1996 emis de Parlamentul României;		
B1	Intabulare, drept de PROPRIETATE, dobandit prin Lege, cota actuala 1/1 1) NEIDENTIFICAT NEIDENTIFICAT	A1
B2	se noteaza mențiunea „proprietar neidentificat,, în baza art.13 alin. 15 din Legea 7/1996	A1

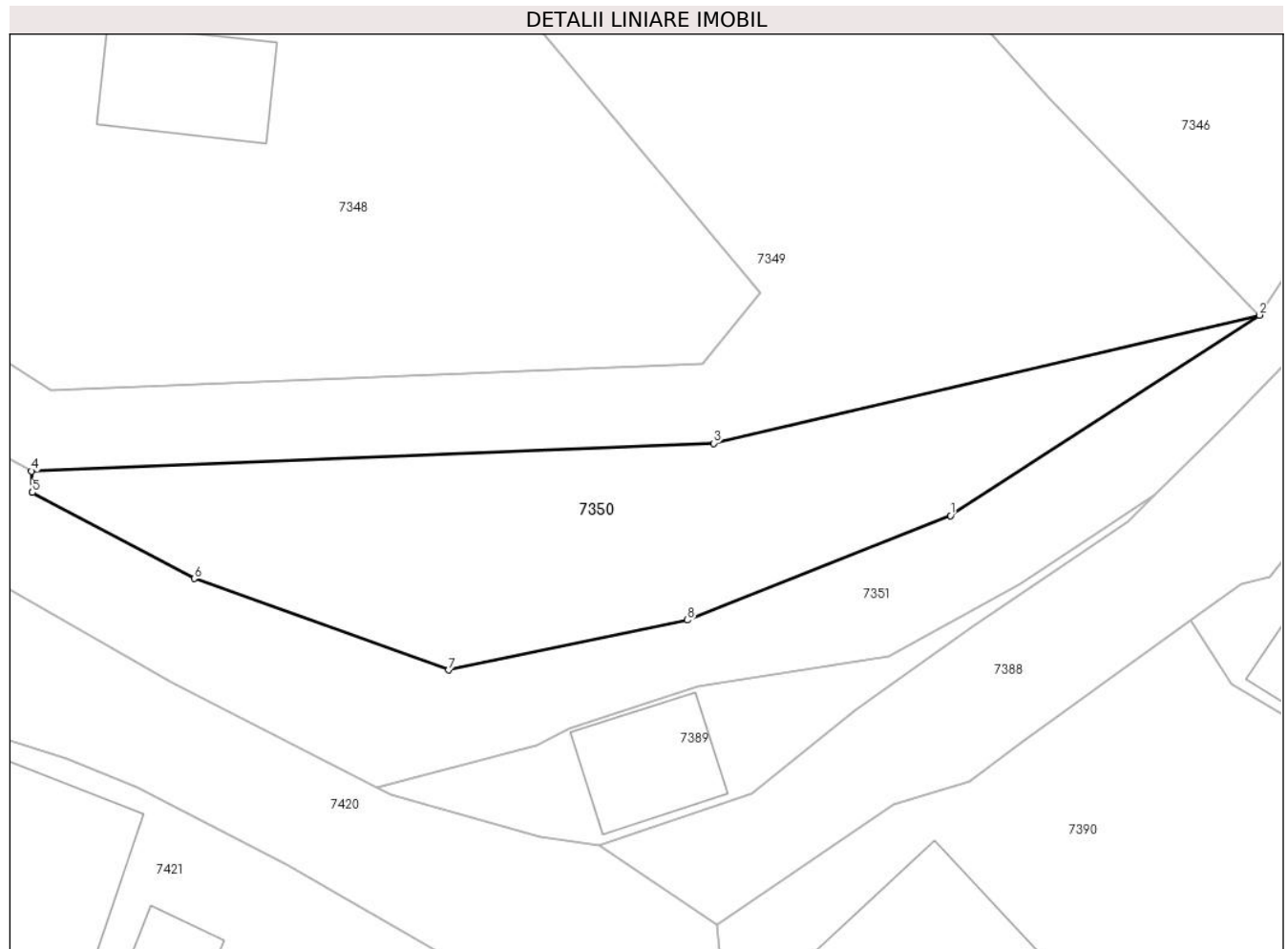
C. Partea III. SARCINI .

Inscrieri privind dezmembramintele dreptului de proprietate, drepturi reale de garanție și sarcini	Referințe
NU SUNT	

Teren

Nr cadastral	Suprafața (mp)*	Observații / Referințe
	617	

* Suprafața este determinată în planul de proiecție Stereo 70.



Date referitoare la teren

Crt	Categorie folosință	Intravilan	Suprafața (mp)	Tarla	Parcelă	Nr. topo	Observații / Referințe
1	faneata	DA	617	-	-	-	

Lungime Segmente

1) Valorile lungimilor segmentelor sunt obținute din proiecție în plan.

Punct început	X / Y	Punct sfârșit	X / Y	Lungime segment (** (m)
1	418.136,949 700.415,318	2	418.156,214 700.427,811	22.961
2	418.156,214 700.427,811	3	418.122,174 700.419,825	34.964
3	418.122,174 700.419,825	4	418.079,643 700.418,09	42.566
4	418.079,643 700.418,09	5	418.079,697 700.416,756	1.335
5	418.079,697 700.416,756	6	418.089,786 700.411,398	11.423

Punct început	X / Y	Punct sfârşit	X / Y	Lungime segment (** (m)
6	418.089,786 700.411,398	7	418.105,655 700.405,697	16.862
7	418.105,655 700.405,697	8	418.120,544 700.408,815	15.212
8	418.120,544 700.408,815	1	418.136,949 700.415,318	17.647

** Lungimile segmentelor sunt determinate în planul de proiecţie Stereo 70 şi sunt rotunjite la 1 milimetru.

*** Distanţa dintre puncte este formată din segmente cumulate ce sunt mai mici decât valoarea 1 milimetru.

**DATE DESPRE IMOBILUL NR. 7351**

Oficiul de Cadastru și Publicitate Imobiliară MARAMURES
Biroul de Cadastru și Publicitate Imobiliară Sighetu Marmatiei

A. Partea I. Descrierea imobilului

TEREN Intravilan

Adresa: Loc. Sat-Sugatag, Jud. Maramures

Nr. Crt	Nr cadastral Nr. topografic	Suprafața* (mp)	Observații / Referințe
A1		3.909	Sector cadastral:22 Teren neimprejmuit;

B. Partea II. Proprietari și acte

Inscrieri privitoare la dreptul de proprietate și alte drepturi reale		Referințe
7351 / 01/08/2024		
Act Normativ nr. Legea nr. 7, din 13/03/1996 emis de Parlamentul României;		
B1	Intabulare, drept de PROPRIETATE, dobandit prin Lege, cota actuala 1/1 1) NEIDENTIFICAT NEIDENTIFICAT	A1
B2	se noteaza mențiunea „proprietar neidentificat,, în baza art.13 alin. 15 din Legea 7/1996	A1

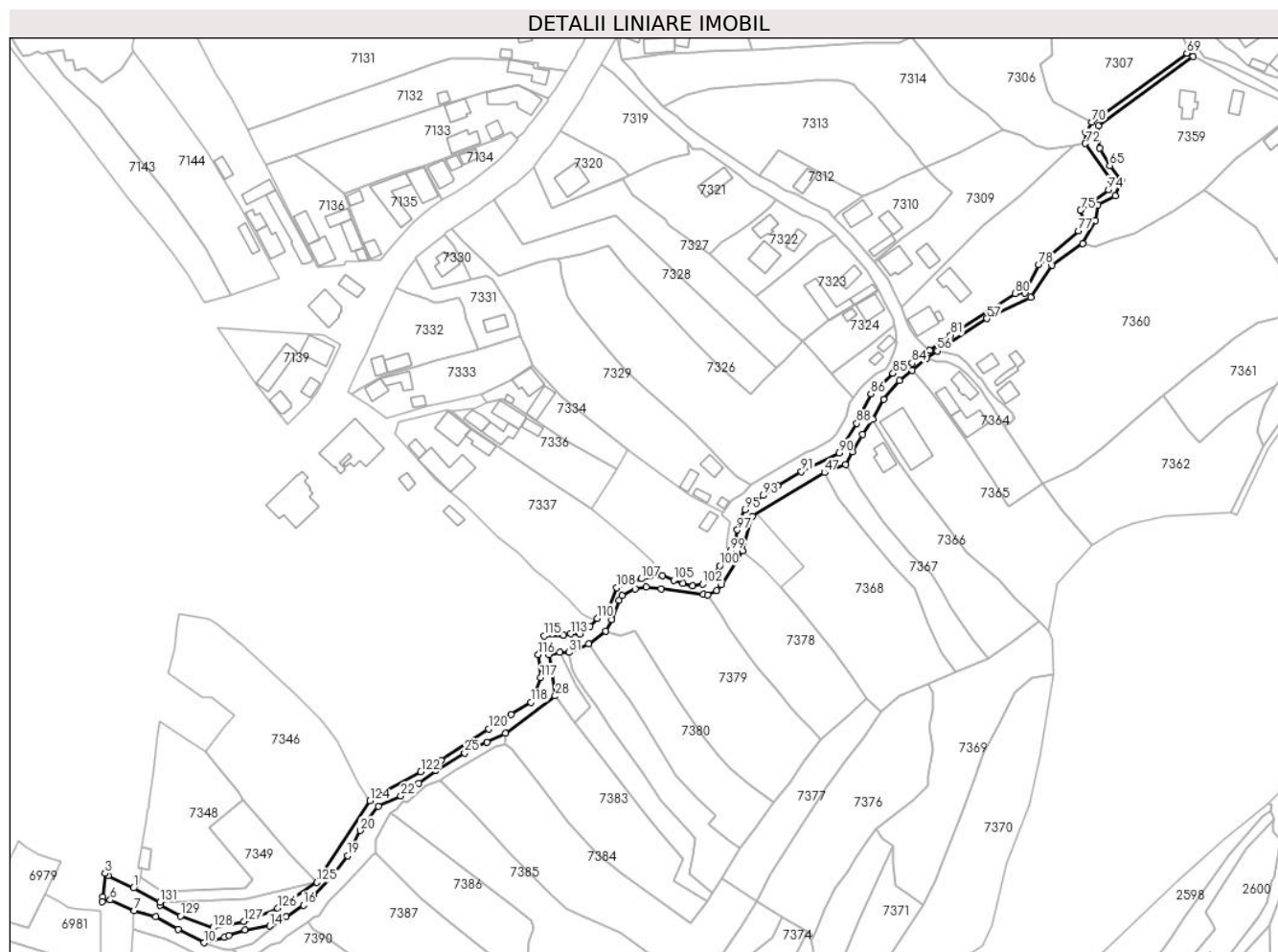
C. Partea III. SARCINI .

Inscrieri privind dezmembramintele dreptului de proprietate, drepturi reale de garanție și sarcini	Referințe
NU SUNT	

Teren

Nr cadastral	Suprafața (mp)*	Observații / Referințe
	3.909	

* Suprafața este determinată în planul de proiecție Stereo 70.



Date referitoare la teren

Crt	Categorie folosință	Intravilan	Suprafața (mp)	Tarla	Parcelă	Nr. topo	Observații / Referințe
1	ape curgătoare	DA	3.909	-	-	-	

Lungime Segmente

1) Valorile lungimilor segmentelor sunt obținute din proiecție în plan.

Punct început	X / Y	Punct sfârșit	X / Y	Lungime segment	Punct început	X / Y	Punct sfârșit	X / Y	Lungime segment	Punct început	X / Y	Punct sfârșit	X / Y	Lungime segment
1	418.066,737 700.425,05	2	418.054,469 700.430,93	13.604	2	418.054,469 700.430,93	3	418.052,884 700.432,152	2.001	3	418.052,884 700.432,152	4	418.051,763 700.420,753	11.454
4	418.051,763 700.420,753	5	418.051,41 700.418,388	2.391	5	418.051,41 700.418,388	6	418.055,428 700.419,159	4.091	6	418.055,428 700.419,159	7	418.067,201 700.414,048	12.835
7	418.067,201 700.414,048	8	418.077,582 700.411,119	10.786	8	418.077,582 700.411,119	9	418.088,439 700.404,889	12.517	9	418.088,439 700.404,889	10	418.101,208 700.398,357	14.343
10	418.101,208 700.398,357	11	418.111,129 700.400,988	10.264	11	418.111,129 700.400,988	12	418.113,174 700.402,04	2.3	12	418.113,174 700.402,04	13	418.121,152 700.404,702	8.41
13	418.121,152 700.404,702	14	418.133,112 700.406,574	12.106	14	418.133,112 700.406,574	15	418.141,259 700.411,037	9.289	15	418.141,259 700.411,037	16	418.149,704 700.416,629	10.129

Punct început	X / Y	Punct sfârșit	X / Y	Lungime segment	Punct început	X / Y	Punct sfârșit	X / Y	Lungime segment	Punct început	X / Y	Punct sfârșit	X / Y	Lungime segment
16	418.149,704 700.416,629	17	418.154,246 700.421,076	6.357	17	418.154,246 700.421,076	18	418.163,845 700.431,054	13.846	18	418.163,845 700.431,054	19	418.171,045 700.440,73	12.061
19	418.171,045 700.440,73	20	418.177,234 700.453,048	13.785	20	418.177,234 700.453,048	21	418.186,047 700.464,821	14.706	21	418.186,047 700.464,821	22	418.197,07 700.469,9	12.137
22	418.197,07 700.469,9	23	418.205,918 700.476,007	10.751	23	418.205,918 700.476,007	24	418.214,108 700.482,194	10.264	24	418.214,108 700.482,194	25	418.228,167 700.490,871	16.521
25	418.228,167 700.490,871	26	418.239,002 700.496,021	11.997	26	418.239,002 700.496,021	27	418.248,045 700.500,32	10.013	27	418.248,045 700.500,32	28	418.272,359 700.518,561	30.396
28	418.272,359 700.518,561	29	418.269,477 700.538,659	20.304	29	418.269,477 700.538,659	30	418.274,491 700.539,943	5.176	30	418.274,491 700.539,943	31	418.279,106 700.539,833	4.616
31	418.279,106 700.539,833	32	418.288,643 700.544,037	10.422	32	418.288,643 700.544,037	33	418.297,062 700.550,174	10.418	33	418.297,062 700.550,174	34	418.299,767 700.555,721	6.171
34	418.299,767 700.555,721	35	418.303,536 700.565,186	10.188	35	418.303,536 700.565,186	36	418.304,941 700.567,509	2.715	36	418.304,941 700.567,509	37	418.311,229 700.570,611	7.012
37	418.311,229 700.570,611	38	418.316,642 700.571,673	5.516	38	418.316,642 700.571,673	39	418.324,08 700.570,716	7.499	39	418.324,08 700.570,716	40	418.344,473 700.568,181	20.55
40	418.344,473 700.568,181	41	418.346,517 700.567,927	2.06	41	418.346,517 700.567,927	42	418.351,124 700.569,844	4.99	42	418.351,124 700.569,844	43	418.353,482 700.572,798	3.78
43	418.353,482 700.572,798	44	418.360,943 700.585,258	14.523	44	418.360,943 700.585,258	45	418.363,673 700.589,209	4.802	45	418.363,673 700.589,209	46	418.368,486 700.606,171	17.632
46	418.368,486 700.606,171	47	418.403,544 700.627,387	40.978	47	418.403,544 700.627,387	48	418.414,003 700.631,217	11.138	48	418.414,003 700.631,217	49	418.417,058 700.637,594	7.071
49	418.417,058 700.637,594	50	418.422,228 700.645,894	9.778	50	418.422,228 700.645,894	51	418.427,27 700.653,258	8.925	51	418.427,27 700.653,258	52	418.432,493 700.663,046	11.094
52	418.432,493 700.663,046	53	418.440,096 700.672,23	11.923	53	418.440,096 700.672,23	54	418.446,433 700.677,243	8.08	54	418.446,433 700.677,243	55	418.453,239 700.683,109	8.985
55	418.453,239 700.683,109	56	418.458,608 700.686,651	6.432	56	418.458,608 700.686,651	57	418.482,751 700.702,443	28.849	57	418.482,751 700.702,443	58	418.504,099 700.712,656	23.665
58	418.504,099 700.712,656	59	418.514,541 700.728,411	18.901	59	418.514,541 700.728,411	60	418.529,45 700.738,953	18.26	60	418.529,45 700.738,953	61	418.535,753 700.750,133	12.834
61	418.535,753 700.750,133	62	418.536,989 700.757,876	7.841	62	418.536,989 700.757,876	63	418.545,253 700.762,233	9.342	63	418.545,253 700.762,233	64	418.548,226 700.769,865	8.191
64	418.548,226 700.769,865	65	418.542,697 700.776,982	9.012	65	418.542,697 700.776,982	66	418.537,838 700.785,36	9.685	66	418.537,838 700.785,36	67	418.537,083 700.796,196	10.862
67	418.537,083 700.796,196	68	418.583,385 700.830,027	57.345	68	418.583,385 700.830,027	69	418.580,236 700.831,658	3.546	69	418.580,236 700.831,658	70	418.533,873 700.798,102	57.232
70	418.533,873 700.798,102	71	418.530,914 700.793,062	5.844	71	418.530,914 700.793,062	72	418.530,731 700.787,638	5.427	72	418.530,731 700.787,638	73	418.543,249 700.769,635	21.927
73	418.543,249 700.769,635	74	418.542,078 700.765,131	4.654	74	418.542,078 700.765,131	75	418.528,349 700.755,263	16.907	75	418.528,349 700.755,263	76	418.529,727 700.750,715	4.752
76	418.529,727 700.750,715	77	418.527,398 700.745,095	6.083	77	418.527,398 700.745,095	78	418.507,93 700.728,717	25.441	78	418.507,93 700.728,717	79	418.501,199 700.714,816	15.445
79	418.501,199 700.714,816	80	418.496,524 700.714,55	4.683	80	418.496,524 700.714,55	81	418.465,173 700.694,377	37.28	81	418.465,173 700.694,377	82	418.454,806 700.686,996	12.726
82	418.454,806 700.686,996	83	418.449,914 700.684,482	5.5	83	418.449,914 700.684,482	84	418.446,216 700.680,786	5.228	84	418.446,216 700.680,786	85	418.437,026 700.675,721	10.493
85	418.437,026 700.675,721	86	418.426,298 700.665,732	14.658	86	418.426,298 700.665,732	87	418.421,746 700.656,542	10.256	87	418.421,746 700.656,542	88	418.419,269 700.651,385	5.721
88	418.419,269 700.651,385	89	418.413,381 700.641,91	11.155	89	418.413,381 700.641,91	90	418.410,599 700.637,039	5.609	90	418.410,599 700.637,039	91	418.392,335 700.627,866	20.438
91	418.392,335 700.627,866	92	418.380,76 700.621,173	13.371	92	418.380,76 700.621,173	93	418.373,688 700.616,201	8.645	93	418.373,688 700.616,201	94	418.369,168 700.613,336	5.352
94	418.369,168 700.613,336	95	418.364,906 700.609,223	5.923	95	418.364,906 700.609,223	96	418.362,547 700.604,882	4.941	96	418.362,547 700.604,882	97	418.361,167 700.599,466	5.589
97	418.361,167 700.599,466	98	418.360,293 700.593,646	5.885	98	418.360,293 700.593,646	99	418.357,82 700.589,224	5.067	99	418.357,82 700.589,224	100	418.352,552 700.581,959	8.974
100	418.352,552 700.581,959	101	418.349,601 700.577,021	5.753	101	418.349,601 700.577,021	102	418.344,267 700.573,101	6.62	102	418.344,267 700.573,101	103	418.339,316 700.572,314	5.013
103	418.339,316 700.572,314	104	418.334,611 700.573,496	4.851	104	418.334,611 700.573,496	105	418.330,048 700.574,939	4.786	105	418.330,048 700.574,939	106	418.324,741 700.577,129	5.741
106	418.324,741 700.577,129	107	418.314,38 700.575,641	10.467	107	418.314,38 700.575,641	108	418.302,161 700.571,341	12.954	108	418.302,161 700.571,341	109	418.298,382 700.561,096	10.92
109	418.298,382 700.561,096	110	418.292,705 700.556,457	7.331	110	418.292,705 700.556,457	111	418.289,223 700.552,571	5.218	111	418.289,223 700.552,571	112	418.284,42 700.548,628	6.214
112	418.284,42 700.548,628	113	418.279,833 700.548,854	4.593	113	418.279,833 700.548,854	114	418.276,42 700.548,127	3.49	114	418.276,42 700.548,127	115	418.267,044 700.547,893	9.379

Punct început	X / Y	Punct sfârșit	X / Y	Lungime segment	Punct început	X / Y	Punct sfârșit	X / Y	Lungime segment	Punct început	X / Y	Punct sfârșit	X / Y	Lungime segment
115	418.267,044 700.547,893	116	418.264,1 700.538,821	9.538	116	418.264,1 700.538,821	117	418.265,215 700.527,517	11.359	117	418.265,215 700.527,517	118	418.260,424 700.515,506	12.931
118	418.260,424 700.515,506	119	418.250,85 700.509,446	11.331	119	418.250,85 700.509,446	120	418.239,95 700.502,547	12.9	120	418.239,95 700.502,547	121	418.216,642 700.487,346	27.827
121	418.216,642 700.487,346	122	418.206,82 700.481,785	11.287	122	418.206,82 700.481,785	123	418.184,677 700.469,845	25.157	123	418.184,677 700.469,845	124	418.182,043 700.467,554	3.491
124	418.182,043 700.467,554	125	418.156,214 700.427,811	47.399	125	418.156,214 700.427,811	126	418.136,949 700.415,318	22.961	126	418.136,949 700.415,318	127	418.120,544 700.408,815	17.647
127	418.120,544 700.408,815	128	418.105,655 700.405,697	15.212	128	418.105,655 700.405,697	129	418.089,786 700.411,398	16.862	129	418.089,786 700.411,398	130	418.079,697 700.416,756	11.423
130	418.079,697 700.416,756	131	418.079,643 700.418,09	1.335	131	418.079,643 700.418,09	1	418.066,737 700.425,05	14.663					

** Lungimile segmentelor sunt determinate în planul de proiecție Stereo 70 și sunt rotunjite la 1 milimetru.

*** Distanța dintre puncte este formată din segmente cumulate ce sunt mai mici decât valoarea 1 milimetru.

**DATE DESPRE IMOBILUL NR. 7352**

Oficiul de Cadastru și Publicitate Imobiliară MARAMURES
Biroul de Cadastru și Publicitate Imobiliară Sighetu Marmatiei

A. Partea I. Descrierea imobilului

TEREN Intravilan

Adresa: Loc. Sat-Sugatag, Jud. Maramures

Nr. Crt	Nr cadastral Nr. topografic	Suprafața* (mp)	Observații / Referințe
A1		1.680	Sector cadastral:22 Teren neimprejmuit;

B. Partea II. Proprietari și acte

Inscrieri privitoare la dreptul de proprietate și alte drepturi reale		Referințe
7352 / 01/08/2024		
Act Normativ nr. Legea nr. 7, din 13/03/1996 emis de Parlamentul României;		
B1	Intabulare, drept de PROPRIETATE, dobandit prin Lege, cota actuala 1/1 1) NEIDENTIFICAT NEIDENTIFICAT	A1
B2	se noteaza mențiunea „proprietar neidentificat,, în baza art.13 alin. 15 din Legea 7/1996	A1

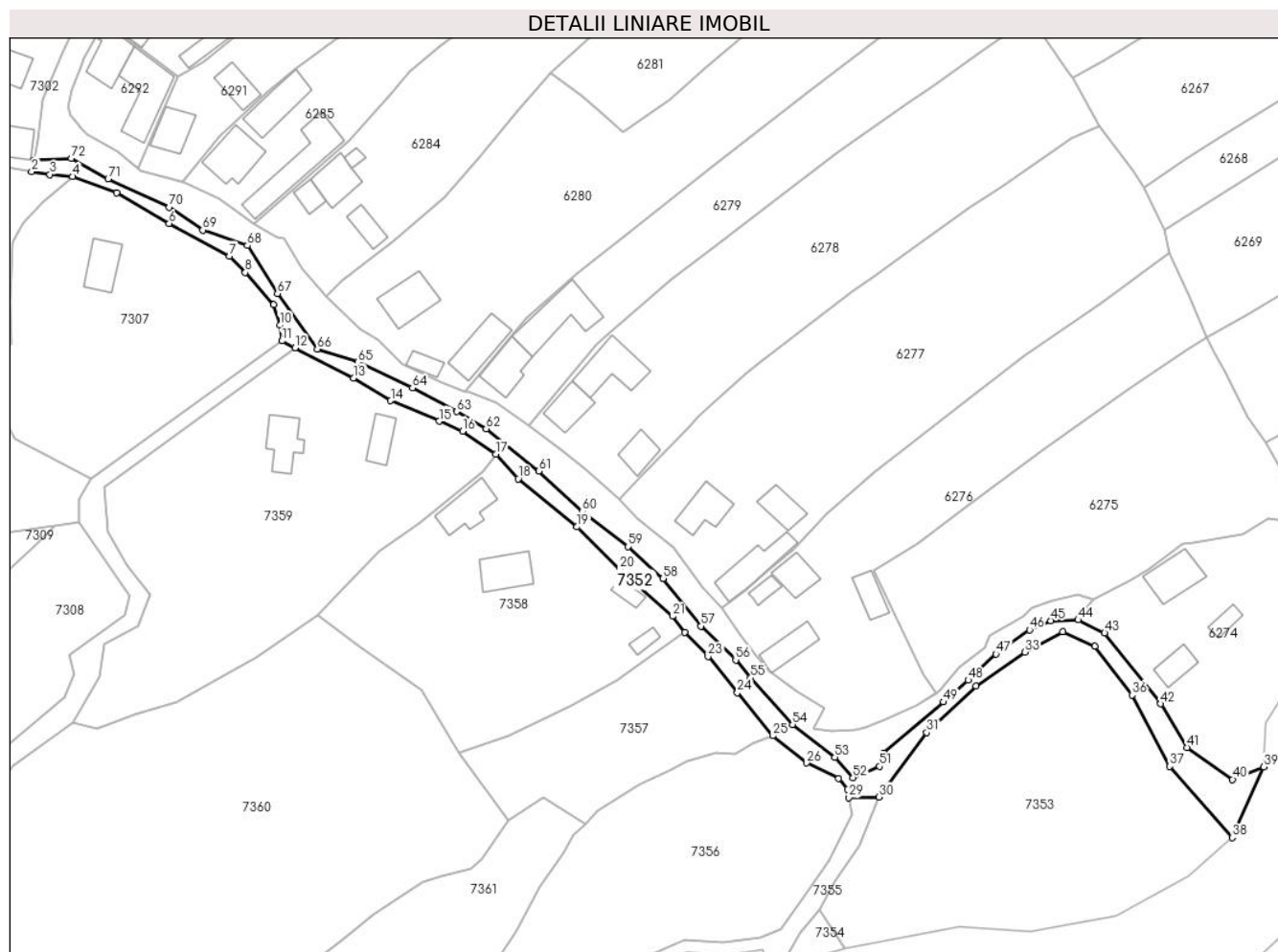
C. Partea III. SARCINI .

Inscrieri privind dezmembramintele dreptului de proprietate, drepturi reale de garanție și sarcini	Referințe
NU SUNT	

Teren

Nr cadastral	Suprafața (mp)*	Observații / Referințe
	1.680	

* Suprafața este determinată în planul de proiecție Stereo 70.



Date referitoare la teren

Crt	Categorie folosință	Intravilan	Suprafața (mp)	Tarla	Parcelă	Nr. topo	Observații / Referințe
1	ape curgătoare	DA	1.680	-	-	-	

Lungime Segmente

1) Valorile lungimilor segmentelor sunt obținute din proiecție în plan.

Punct început	X / Y	Punct sfârșit	X / Y	Lungime segment
1	418.519,843 700.875,568	2	418.519,298 700.872,862	2.76
4	418.529,245 700.871,641	5	418.539,981 700.867,661	11.45
7	418.567,47 700.852,328	8	418.571,325 700.848,338	5.548
10	418.579,699 700.835,497	11	418.580,236 700.831,658	3.876
13	418.597,619 700.822,655	14	418.606,69 700.817,119	10.627
2	418.519,298 700.872,862	3	418.523,762 700.872,159	4.519
5	418.539,981 700.867,661	6	418.552,773 700.860,216	14.801
8	418.571,325 700.848,338	9	418.578,221 700.840,47	10.462
11	418.580,236 700.831,658	12	418.583,385 700.830,027	3.546
14	418.606,69 700.817,119	15	418.618,49 700.812,158	12.8
3	418.523,762 700.872,159	4	418.529,245 700.871,641	5.507
6	418.552,773 700.860,216	7	418.567,47 700.852,328	16.68
9	418.578,221 700.840,47	10	418.579,699 700.835,497	5.188
12	418.583,385 700.830,027	13	418.597,619 700.822,655	16.03
15	418.618,49 700.812,158	16	418.624,208 700.809,765	6.199

Punct început	X / Y	Punct sfârșit	X / Y	Lungime segment	Punct început	X / Y	Punct sfârșit	X / Y	Lungime segment	Punct început	X / Y	Punct sfârșit	X / Y	Lungime segment
16	418.624,208 700.809,765	17	418.632,273 700.804,139	9.833	17	418.632,273 700.804,139	18	418.637,701 700.798,129	8.098	18	418.637,701 700.798,129	19	418.652,037 700.786,46	18.485
19	418.652,037 700.786,46	20	418.662,418 700.776,08	14.68	20	418.662,418 700.776,08	21	418.675,273 700.764,71	17.162	21	418.675,273 700.764,71	22	418.678,201 700.760,763	4.914
22	418.678,201 700.760,763	23	418.683,906 700.754,929	8.16	23	418.683,906 700.754,929	24	418.691,059 700.746,138	11.333	24	418.691,059 700.746,138	25	418.699,6 700.735,641	13.533
25	418.699,6 700.735,641	26	418.707,948 700.729,043	10.641	26	418.707,948 700.729,043	27	418.715,705 700.725,304	8.611	27	418.715,705 700.725,304	28	418.717,851 700.722,665	3.401
28	418.717,851 700.722,665	29	418.718,21 700.720,639	2.058	29	418.718,21 700.720,639	30	418.725,47 700.720,763	7.261	30	418.725,47 700.720,763	31	418.737,126 700.736,448	19.542
31	418.737,126 700.736,448	32	418.749,166 700.747,785	16.538	32	418.749,166 700.747,785	33	418.761,015 700.755,978	14.406	33	418.761,015 700.755,978	34	418.770,236 700.760,908	10.456
34	418.770,236 700.760,908	35	418.778,068 700.757,425	8.572	35	418.778,068 700.757,425	36	418.787,136 700.745,577	14.92	36	418.787,136 700.745,577	37	418.796,292 700.728,197	19.644
37	418.796,292 700.728,197	38	418.811,439 700.710,883	23.004	38	418.811,439 700.710,883	39	418.819,134 700.728,136	18.891	39	418.819,134 700.728,136	40	418.811,556 700.725,048	8.183
40	418.811,556 700.725,048	41	418.800,459 700.732,819	13.547	41	418.800,459 700.732,819	42	418.793,998 700.743,422	12.416	42	418.793,998 700.743,422	43	418.780,405 700.760,645	21.941
43	418.780,405 700.760,645	44	418.773,991 700.763,822	7.158	44	418.773,991 700.763,822	45	418.767,318 700.763,628	6.676	45	418.767,318 700.763,628	46	418.762,148 700.761,421	5.621
46	418.762,148 700.761,421	47	418.753,968 700.755,528	10.082	47	418.753,968 700.755,528	48	418.747,237 700.749,171	9.258	48	418.747,237 700.749,171	49	418.741,211 700.743,862	8.031
49	418.741,211 700.743,862	50	418.726,639 700.731,474	19.126	50	418.726,639 700.731,474	51	418.725,657 700.728,192	3.426	51	418.725,657 700.728,192	52	418.719,159 700.725,48	7.041
52	418.719,159 700.725,48	53	418.714,769 700.730,432	6.618	53	418.714,769 700.730,432	54	418.704,448 700.738,407	13.043	54	418.704,448 700.738,407	55	418.694,309 700.749,738	15.205
55	418.694,309 700.749,738	56	418.690,646 700.754,102	5.698	56	418.690,646 700.754,102	57	418.682,157 700.762,347	11.834	57	418.682,157 700.762,347	58	418.672,988 700.773,908	14.756
58	418.672,988 700.773,908	59	418.664,493 700.781,658	11.499	59	418.664,493 700.781,658	60	418.653,361 700.790,202	14.033	60	418.653,361 700.790,202	61	418.642,76 700.800,043	14.465
61	418.642,76 700.800,043	62	418.629,936 700.810,289	16.414	62	418.629,936 700.810,289	63	418.622,737 700.814,47	8.325	63	418.622,737 700.814,47	64	418.611,986 700.820,251	12.207
64	418.611,986 700.820,251	65	418.598,695 700.826,51	14.691	65	418.598,695 700.826,51	66	418.588,815 700.829,694	10.38	66	418.588,815 700.829,694	67	418.579,139 700.843,209	16.622
67	418.579,139 700.843,209	68	418.571,821 700.854,882	13.777	68	418.571,821 700.854,882	69	418.560,944 700.858,655	11.513	69	418.560,944 700.858,655	70	418.552,82 700.864,216	9.845
70	418.552,82 700.864,216	71	418.537,94 700.871,067	16.381	71	418.537,94 700.871,067	72	418.528,982 700.876,061	10.256	72	418.528,982 700.876,061	1	418.519,843 700.875,568	9.152

** Lungimile segmentelor sunt determinate în planul de proiecție Stereo 70 și sunt rotunjite la 1 milimetru.

*** Distanța dintre puncte este formată din segmente cumulate ce sunt mai mici decât valoarea 1 milimetru.

**DATE DESPRE IMOBILUL NR. 7353**

Oficiul de Cadastru și Publicitate Imobiliară MARAMURES
Biroul de Cadastru și Publicitate Imobiliară Sighetu Marmatiei

A. Partea I. Descrierea imobilului

TEREN Necunoscut

Nr. CF vechi:1087

Adresa: Loc. Sat-Sugatag, Jud. Maramures

Nr. Crt	Nr cadastral Nr. topografic	Suprafața* (mp)	Observații / Referințe
A1		4.485	Sector cadastral:22 Teren neimprejmuit; Parte din nr topo 124

B. Partea II. Proprietari și acte

Inscrieri privitoare la dreptul de proprietate și alte drepturi reale		Referințe
7353 / 01/08/2024		
Act Normativ nr. Legea 7, din 13/03/1996 emis de Parlamentul României;		
B1	Intabulare, drept de PROPRIETATE, dobandit prin Lege, cota actuala 1/1 1) NEIDENTIFICAT NEIDENTIFICAT	A1
Act Administrativ nr. Adeverința 5142, din 01/08/2024 emis de Primăria Ocna Șugatag;		
B2	se notează posesia faptică în favoarea lui 1) PUT GHEORGHE	A1

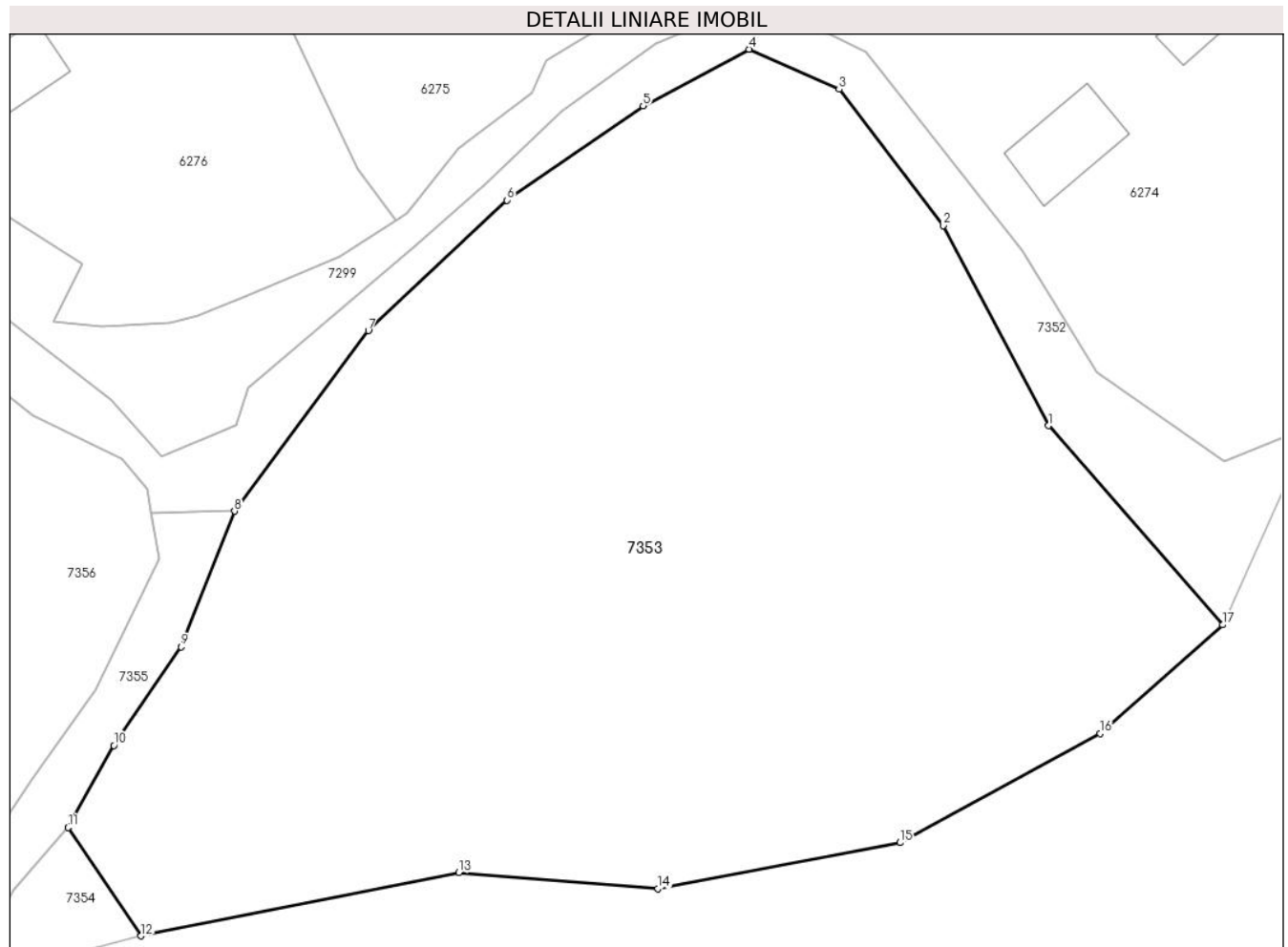
C. Partea III. SARCINI .

Inscrieri privind dezmembramintele dreptului de proprietate, drepturi reale de garanție și sarcini	Referințe
NU SUNT	

Teren

Nr cadastral	Suprafața (mp)*	Observații / Referințe
	4.485	Parte din nr topo 124

* Suprafața este determinată în planul de proiecție Stereo 70.



Date referitoare la teren

Crt	Categorie folosință	Intra vilan	Suprafața (mp)	Tarla	Parcelă	Nr. topo	Observații / Referințe
1	faneata	DA	3.083	-	-	-	
2	faneata	NU	976	-	-	-	
3	faneata	NU	426	-	-	-	

Lungime Segmente

1) Valorile lungimilor segmentelor sunt obținute din proiecție în plan.

Punct început	X / Y	Punct sfârșit	X / Y	Lungime segment (** (m)
1	418.796,292 700.728,197	2	418.787,136 700.745,577	19.644
2	418.787,136 700.745,577	3	418.778,068 700.757,425	14.92
3	418.778,068 700.757,425	4	418.770,236 700.760,908	8.572
4	418.770,236 700.760,908	5	418.761,015 700.755,978	10.456

Punct început	X / Y	Punct sfârşit	X / Y	Lungime segment (** (m)
5	418.761,015 700.755,978	6	418.749,166 700.747,785	14.406
6	418.749,166 700.747,785	7	418.737,126 700.736,448	16.538
7	418.737,126 700.736,448	8	418.725,47 700.720,763	19.542
8	418.725,47 700.720,763	9	418.720,826 700.708,975	12.67
9	418.720,826 700.708,975	10	418.714,966 700.700,399	10.387
10	418.714,966 700.700,399	11	418.711,007 700.693,272	8.153
11	418.711,007 700.693,272	12	418.717,353 700.683,85	11.36
12	418.717,353 700.683,85	13	418.744,971 700.689,344	28.159
13	418.744,971 700.689,344	14	418.762,304 700.687,962	17.388
14	418.762,304 700.687,962	15	418.783,372 700.691,955	21.443
15	418.783,372 700.691,955	16	418.800,789 700.701,424	19.825
16	418.800,789 700.701,424	17	418.811,439 700.710,883	14.244
17	418.811,439 700.710,883	1	418.796,292 700.728,197	23.004

** Lungimile segmentelor sunt determinate în planul de proiecţie Stereo 70 şi sunt rotunjite la 1 milimetru.

*** Distanţa dintre puncte este formată din segmente cumulate ce sunt mai mici decât valoarea 1 milimetru.

**DATE DESPRE IMOBILUL NR. 7354**

Oficiul de Cadastru și Publicitate Imobiliară MARAMURES
Biroul de Cadastru și Publicitate Imobiliară Sighetu Marmatiei

A. Partea I. Descrierea imobilului

TEREN Extravilan

Nr. CF vechi:1087

Adresa: Jud. Maramures

Nr. Crt	Nr cadastral Nr. topografic	Suprafața* (mp)	Observații / Referințe
A1		124	Sector cadastral:22 Teren neimprejmuit; Parte din nr topo 124

B. Partea II. Proprietari și acte

Inscrieri privitoare la dreptul de proprietate și alte drepturi reale		Referințe
7354 / 01/08/2024		
Act Normativ nr. Legea 7, din 13/03/1996 emis de Parlamentul României;		
B1	Intabulare, drept de PROPRIETATE, dobandit prin Lege, cota actuala 1/1 1) NEIDENTIFICAT NEIDENTIFICAT	A1
Act Administrativ nr. Adeverința 5143, din 01/08/2024 emis de Primăria Ocna Șugatag;		
B2	se notează posesia faptică în favoarea lui 1) MĂNĂILĂ VASILE	A1

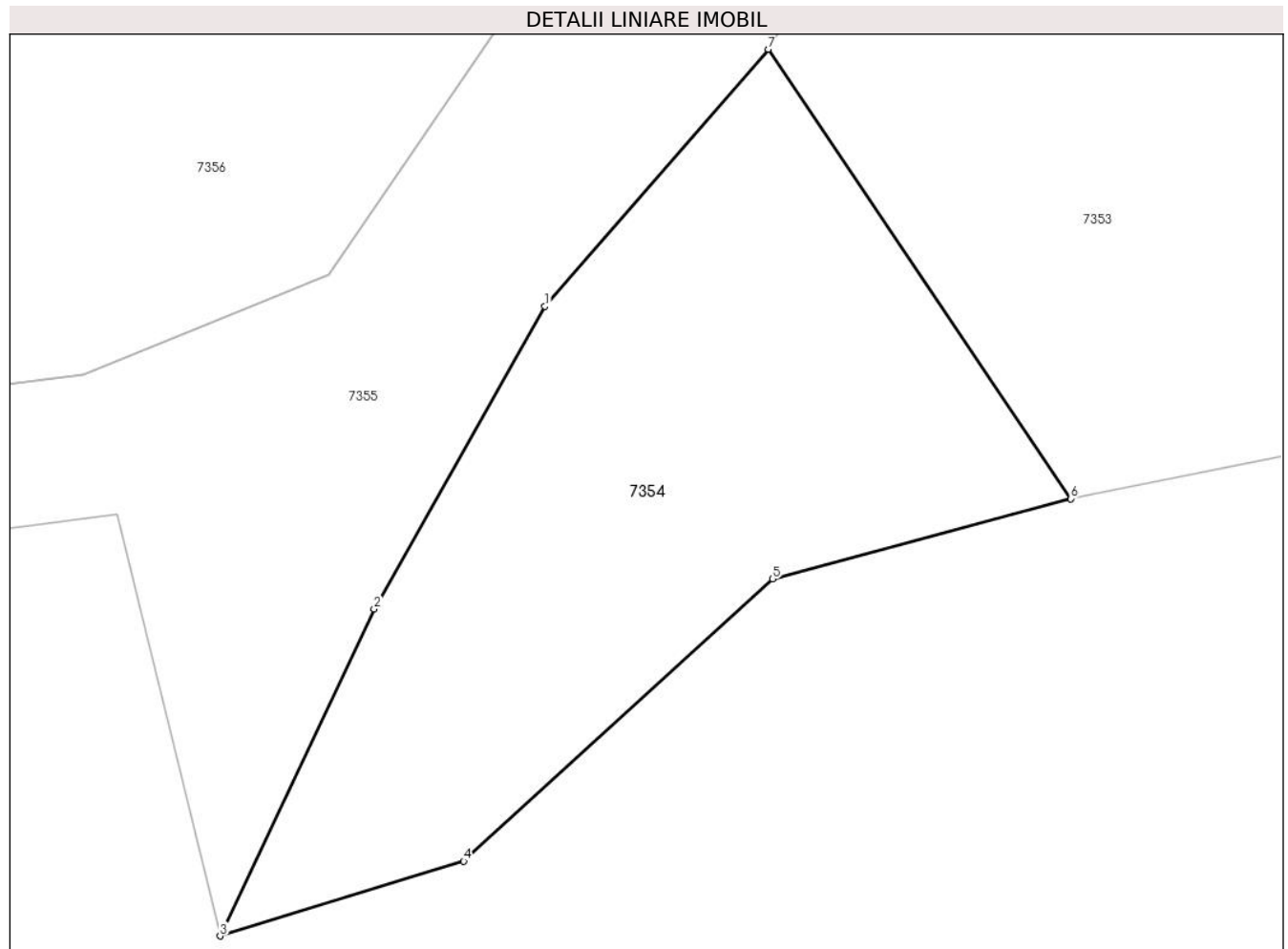
C. Partea III. SARCINI .

Inscrieri privind dezmembramintele dreptului de proprietate, drepturi reale de garanție și sarcini	Referințe
NU SUNT	

Teren

Nr cadastral	Suprafața (mp)*	Observații / Referințe
	124	Parte din nr topo 124

* Suprafața este determinată în planul de proiecție Stereo 70.



Date referitoare la teren

Crt	Categorie folosință	Intravilan	Suprafața (mp)	Tarla	Parcelă	Nr. topo	Observații / Referințe
1	faneata	NU	124	-	-	-	

Lungime Segmente

1) Valorile lungimilor segmentelor sunt obținute din proiecție în plan.

Punct început	X / Y	Punct sfârșit	X / Y	Lungime segment (** (m)
1	418.706,321 700.687,881	2	418.702,736 700.681,541	7.283
2	418.702,736 700.681,541	3	418.699,509 700.674,686	7.577
3	418.699,509 700.674,686	4	418.704,619 700.676,256	5.346
4	418.704,619 700.676,256	5	418.711,101 700.682,172	8.776
5	418.711,101 700.682,172	6	418.717,353 700.683,85	6.473

Punct început	X / Y	Punct sfârșit	X / Y	Lungime segment (** (m)
6	418.717,353 700.683,85	7	418.711,007 700.693,272	11.36
7	418.711,007 700.693,272	1	418.706,321 700.687,881	7.143

** Lungimile segmentelor sunt determinate în planul de proiecție Stereo 70 și sunt rotunjite la 1 milimetru.

*** Distanța dintre puncte este formată din segmente cumulate ce sunt mai mici decât valoarea 1 milimetru.

**DATE DESPRE IMOBILUL NR. 7355**

Oficiul de Cadastru și Publicitate Imobiliară MARAMURES
Biroul de Cadastru și Publicitate Imobiliară Sighetu Marmatiei

A. Partea I. Descrierea imobilului

TEREN Extravilan

Adresa: Jud. Maramures

Nr. Crt	Nr cadastral Nr. topografic	Suprafața* (mp)	Observații / Referințe
A1		635	Sector cadastral:22 Teren neimprejmuit;

B. Partea II. Proprietari și acte

Inscrieri privitoare la dreptul de proprietate și alte drepturi reale		Referințe
7355 / 01/08/2024		
Act Normativ nr. Legea nr. 7, din 13/03/1996 emis de Parlamentul României;		
B1	Intabulare, drept de PROPRIETATE, dobandit prin Lege, cota actuala 1/1 1) NEIDENTIFICAT NEIDENTIFICAT	A1
B2	se noteaza mențiunea „proprietar neidentificat,, în baza art.13 alin. 15 din Legea 7/1996	A1

C. Partea III. SARCINI .

Inscrieri privind dezmembramintele dreptului de proprietate, drepturi reale de garanție și sarcini	Referințe
NU SUNT	

Teren

Nr cadastral	Suprafața (mp)*	Observații / Referințe
	635	

* Suprafața este determinată în planul de proiecție Stereo 70.



Date referitoare la teren

Crt	Categorie folosință	Intravilan	Suprafața (mp)	Tarla	Parcelă	Nr. topo	Observații / Referințe
1	drum	NU	635	-	-	-	

Lungime Segmente

1) Valorile lungimilor segmentelor sunt obținute din proiecție în plan.

Punct început	X / Y	Punct sfârșit	X / Y	Lungime segment (** (m)
1	418.620,032 700.638,918	2	418.639,283 700.665,973	33.205
3	418.678,778 700.682,942	4	418.687,552 700.682,297	8.798
5	418.697,353 700.683,513	6	418.699,509 700.674,686	9.086
7	418.702,736 700.681,541	8	418.706,321 700.687,881	7.283
9	418.711,007 700.693,272	10	418.714,966 700.700,399	8.153

Punct început	X / Y	Punct sfârșit	X / Y	Lungime segment (** (m)
2	418.639,283 700.665,973	3	418.678,778 700.682,942	42.986
4	418.687,552 700.682,297	5	418.697,353 700.683,513	9.876
6	418.699,509 700.674,686	7	418.702,736 700.681,541	7.577
8	418.706,321 700.687,881	9	418.711,007 700.693,272	7.143
10	418.714,966 700.700,399	11	418.720,826 700.708,975	10.387

Punct început	X / Y	Punct sfârşit	X / Y	Lungime segment (** (m)
11	418.720,826 700.708,975	12	418.725,47 700.720,763	12.67
13	418.718,21 700.720,639	14	418.718,928 700.716,583	4.119
15	418.713,404 700.705,256	16	418.707,983 700.697,616	9.368
17	418.701,785 700.688,539	18	418.696,636 700.686,447	5.558
19	418.687,477 700.685,311	20	418.678,267 700.685,988	9.235
21	418.637,326 700.668,397	22	418.617,438 700.640,448	34.303
23	418.601,895 700.608,04	24	418.604,6 700.606,742	3.0

Punct început	X / Y	Punct sfârşit	X / Y	Lungime segment (** (m)
12	418.725,47 700.720,763	13	418.718,21 700.720,639	7.261
14	418.718,928 700.716,583	15	418.713,404 700.705,256	12.602
16	418.707,983 700.697,616	17	418.701,785 700.688,539	10.991
18	418.696,636 700.686,447	19	418.687,477 700.685,311	9.229
20	418.678,267 700.685,988	21	418.637,326 700.668,397	44.56
22	418.617,438 700.640,448	23	418.601,895 700.608,04	35.943
24	418.604,6 700.606,742	1	418.620,032 700.638,918	35.685

** Lungimile segmentelor sunt determinate în planul de proiecţie Stereo 70 şi sunt rotunjite la 1 milimetru.

*** Distanţa dintre puncte este formată din segmente cumulate ce sunt mai mici decât valoarea 1 milimetru.

**DATE DESPRE IMOBILUL NR. 7356**

Oficiul de Cadastru și Publicitate Imobiliară MARAMURES
Biroul de Cadastru și Publicitate Imobiliară Sighetu Marmatiei

A. Partea I. Descrierea imobilului

TEREN Extravilan

Nr. CF vechi:202, 1274

Adresa: Jud. Maramures

Nr. Crt	Nr cadastral Nr. topografic	Suprafața* (mp)	Observații / Referințe
A1		3.473	Sector cadastral:22 Teren neimprejmuit; Parte din nr topo 173/b/2 și 173/b/1

B. Partea II. Proprietari și acte

Inscrieri privitoare la dreptul de proprietate și alte drepturi reale		Referințe
7356 / 01/08/2024		
Act Normativ nr. Legea 7, din 13/03/1996 emis de Parlamentul României;		
B1	Intabulare, drept de PROPRIETATE, dobandit prin Lege, cota actuala 1/1 1) NEIDENTIFICAT NEIDENTIFICAT	A1
Act Administrativ nr. Adeverința 5144, din 01/08/2024 emis de Primăria Ocna Șugatag;		
B2	se notează posesia faptică în favoarea lui 1) PUT GHEORGHE	A1

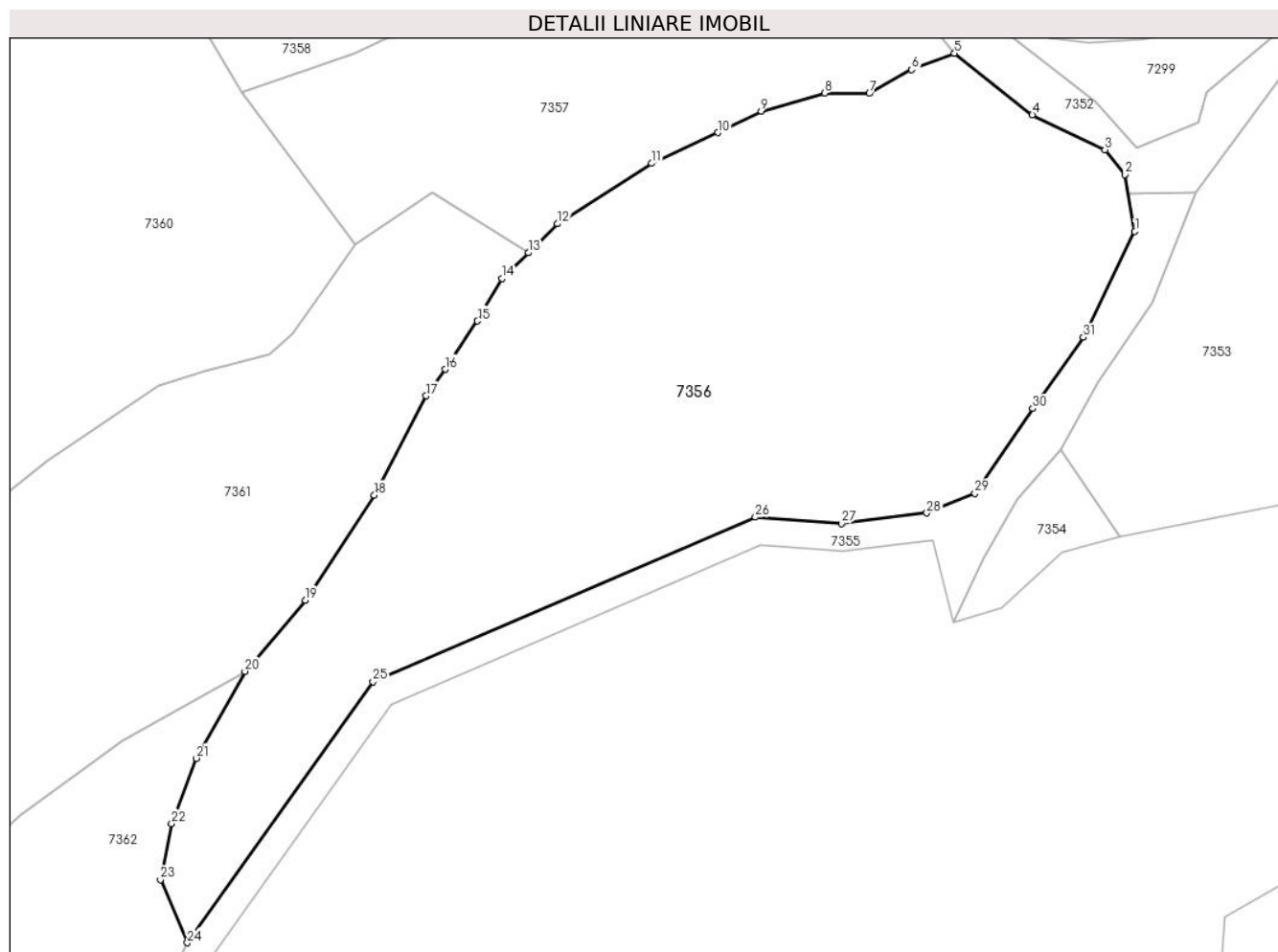
C. Partea III. SARCINI .

Inscrieri privind dezmembramintele dreptului de proprietate, drepturi reale de garanție și sarcini	Referințe
NU SUNT	

Teren

Nr cadastral	Suprafața (mp)*	Observații / Referințe
	3.473	Parte din nr topo 173/b/2 și 173/b/1

* Suprafața este determinată în planul de proiecție Stereo 70.



Date referitoare la teren

Crt	Categorie folosință	Intra vilan	Suprafața (mp)	Tarla	Parcelă	Nr. topo	Observații / Referințe
1	faneata	NU	3.473	-	-	-	

Lungime Segmente

1) Valorile lungimilor segmentelor sunt obținute din proiecție în plan.

Punct început	X / Y	Punct sfârșit	X / Y	Lungime segment (** (m)
1	418.718,928 700.716,583	2	418.717,851 700.722,665	6.177
3	418.715,705 700.725,304	4	418.707,948 700.729,043	8.611
5	418.699,6 700.735,641	6	418.695,029 700.733,876	4.9
7	418.690,481 700.731,348	8	418.685,7 700.731,388	4.781
9	418.678,897 700.729,454	10	418.674,269 700.727,137	5.176

Punct început	X / Y	Punct sfârșit	X / Y	Lungime segment (** (m)
2	418.717,851 700.722,665	3	418.715,705 700.725,304	3.401
4	418.707,948 700.729,043	5	418.699,6 700.735,641	10.641
6	418.695,029 700.733,876	7	418.690,481 700.731,348	5.203
8	418.685,7 700.731,388	9	418.678,897 700.729,454	7.073
10	418.674,269 700.727,137	11	418.667,183 700.723,858	7.808

Punct început	X / Y	Punct sfârșit	X / Y	Lungime segment (** (m)
11	418.667,183 700.723,858	12	418.657,08 700.717,388	11.997
13	418.653,975 700.714,282	14	418.651,158 700.711,548	3.926
15	418.648,521 700.706,988	16	418.645,06 700.701,811	6.227
17	418.643,026 700.698,979	18	418.637,484 700.688,364	11.975
19	418.630,07 700.677,11	20	418.623,609 700.669,497	9.985
21	418.618,403 700.660,194	22	418.615,783 700.653,204	7.465
23	418.614,558 700.647,206	24	418.617,438 700.640,448	7.346
25	418.637,326 700.668,397	26	418.678,267 700.685,988	44.56
27	418.687,477 700.685,311	28	418.696,636 700.686,447	9.229
29	418.701,785 700.688,539	30	418.707,983 700.697,616	10.991
31	418.713,404 700.705,256	1	418.718,928 700.716,583	12.602

Punct început	X / Y	Punct sfârșit	X / Y	Lungime segment (** (m)
12	418.657,08 700.717,388	13	418.653,975 700.714,282	4.392
14	418.651,158 700.711,548	15	418.648,521 700.706,988	5.268
16	418.645,06 700.701,811	17	418.643,026 700.698,979	3.487
18	418.637,484 700.688,364	19	418.630,07 700.677,11	13.477
20	418.623,609 700.669,497	21	418.618,403 700.660,194	10.661
22	418.615,783 700.653,204	23	418.614,558 700.647,206	6.122
24	418.617,438 700.640,448	25	418.637,326 700.668,397	34.303
26	418.678,267 700.685,988	27	418.687,477 700.685,311	9.235
28	418.696,636 700.686,447	29	418.701,785 700.688,539	5.558
30	418.707,983 700.697,616	31	418.713,404 700.705,256	9.368

** Lungimile segmentelor sunt determinate în planul de proiecție Stereo 70 și sunt rotunjite la 1 milimetru.

*** Distanța dintre puncte este formată din segmente cumulate ce sunt mai mici decât valoarea 1 milimetru.

**DATE DESPRE IMOBILUL NR. 7357**

Oficiul de Cadastru și Publicitate Imobiliară MARAMURES
Biroul de Cadastru și Publicitate Imobiliară Sighetu Marmatiei

A. Partea I. Descrierea imobilului

TEREN Extravilan

Nr. CF vechi:202, 1089

Adresa: Jud. Maramures

Nr. Crt	Nr cadastral Nr. topografic	Suprafața* (mp)	Observații / Referințe
A1		1.617	Sector cadastral:22 Teren neimprejmuit; Parte din nr topo 173/b/2 și 125

B. Partea II. Proprietari și acte

Inscrieri privitoare la dreptul de proprietate și alte drepturi reale		Referințe
7357 / 01/08/2024		
Act Normativ nr. Legea 7, din 13/03/1996 emis de Parlamentul României;		
B1	Intabulare, drept de PROPRIETATE, dobandit prin Lege, cota actuala 1/1 1) NEIDENTIFICAT NEIDENTIFICAT	A1
Act Administrativ nr. Adeverința 5145, din 01/08/2024 emis de Primăria Ocna Șugatag;		
B2	se notează posesia faptică în favoarea lui 1) TINCO GHEORGHE	A1

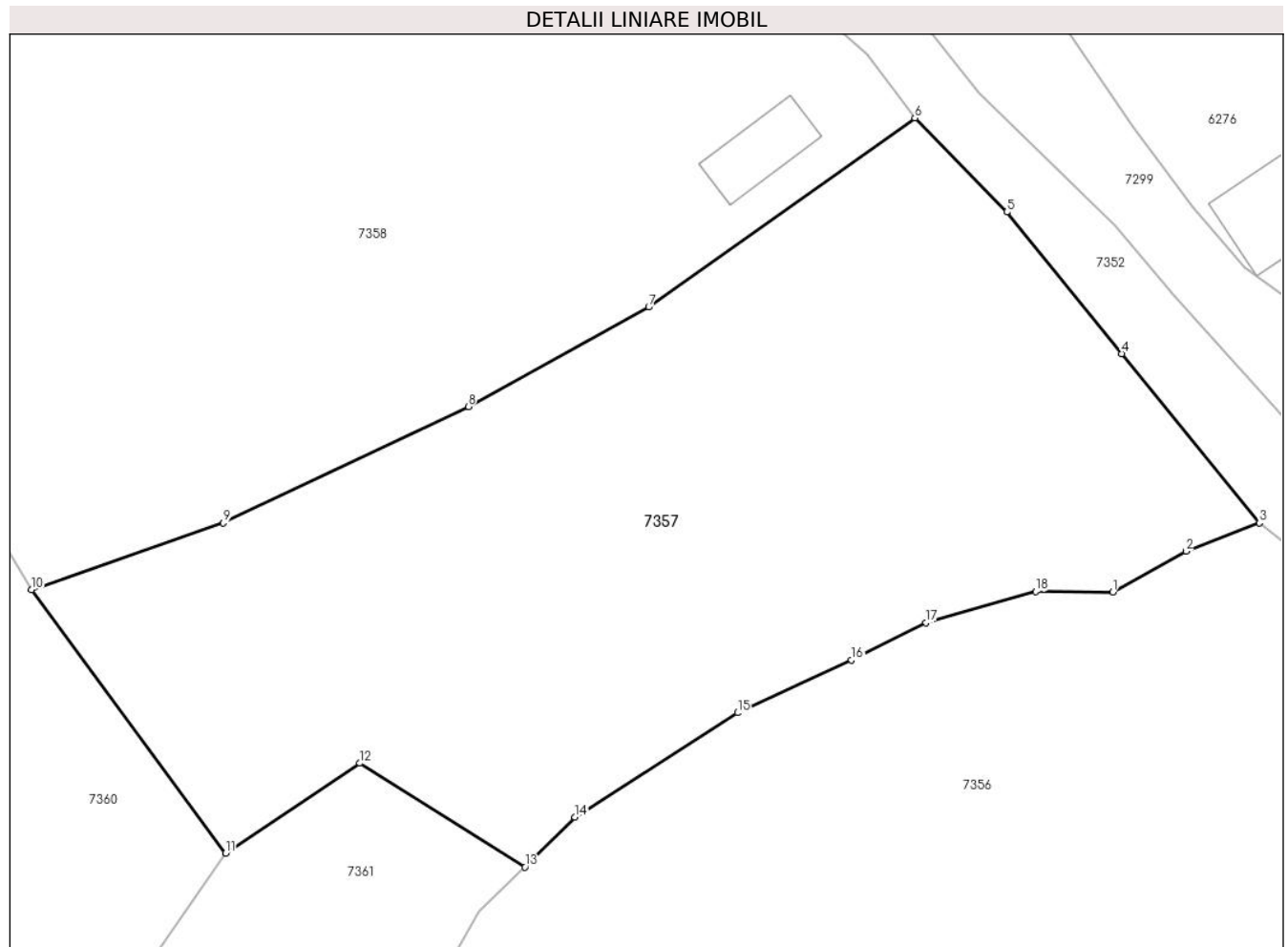
C. Partea III. SARCINI .

Inscrieri privind dezmembramintele dreptului de proprietate, drepturi reale de garanție și sarcini	Referințe
NU SUNT	

Teren

Nr cadastral	Suprafața (mp)*	Observații / Referințe
	1.617	Parte din nr topo 173/b/2 și 125

* Suprafața este determinată în planul de proiecție Stereo 70.



Date referitoare la teren

Crt	Categorie folosință	Intravilan	Suprafața (mp)	Tarla	Parcelă	Nr. topo	Observații / Referințe
1	faneata	NU	1.617	-	-	-	

Lungime Segmente

1) Valorile lungimilor segmentelor sunt obținute din proiecție în plan.

Punct început	X / Y	Punct sfârșit	X / Y	Lungime segment (** (m)
1	418.690,481 700.731,348	2	418.695,029 700.733,876	5.203
2	418.695,029 700.733,876	3	418.699,6 700.735,641	4.9
3	418.699,6 700.735,641	4	418.691,059 700.746,138	13.533
4	418.691,059 700.746,138	5	418.683,906 700.754,929	11.333
5	418.683,906 700.754,929	6	418.678,201 700.760,763	8.16

Punct început	X / Y	Punct sfârșit	X / Y	Lungime segment (** (m)
6	418.678,201 700.760,763	7	418.661,668 700.749,035	20.27
7	418.661,668 700.749,035	8	418.650,466 700.742,856	12.793
8	418.650,466 700.742,856	9	418.635,246 700.735,639	16.844
9	418.635,246 700.735,639	10	418.623,333 700.731,492	12.614
10	418.623,333 700.731,492	11	418.635,378 700.715,151	20.301
11	418.635,378 700.715,151	12	418.643,734 700.720,726	10.045
12	418.643,734 700.720,726	13	418.653,975 700.714,282	12.1
13	418.653,975 700.714,282	14	418.657,08 700.717,388	4.392
14	418.657,08 700.717,388	15	418.667,183 700.723,858	11.997
15	418.667,183 700.723,858	16	418.674,269 700.727,137	7.808
16	418.674,269 700.727,137	17	418.678,897 700.729,454	5.176
17	418.678,897 700.729,454	18	418.685,7 700.731,388	7.073
18	418.685,7 700.731,388	1	418.690,481 700.731,348	4.781

** Lungimile segmentelor sunt determinate în planul de proiecție Stereo 70 și sunt rotunjite la 1 milimetru.

*** Distanța dintre puncte este formată din segmente cumulate ce sunt mai mici decât valoarea 1 milimetru.

**DATE DESPRE IMOBILUL NR. 7358**

Oficiul de Cadastru și Publicitate Imobiliară MARAMURES
Biroul de Cadastru și Publicitate Imobiliară Sighetu Marmatiei

A. Partea I. Descrierea imobilului

TEREN Intravilan

Nr. CF vechi:1089, 1536, 1536

Adresa: Loc. Sat-Sugatag, Jud. Maramures

Nr. Crt	Nr cadastral Nr. topografic	Suprafața* (mp)	Observații / Referințe
A1		3.297	Sector cadastral:22 Teren imprejmuit; Parte din nr. topo 125, 126, și 127

Construcții

Crt	Nr cadastral Nr. topografic	Adresa	Observații / Referințe
A1.1		Loc. Sat-Sugatag, Jud. Maramures	Nr. niveluri:1; S. construita la sol:101 mp; Casă de locuit, P, suprafața desfășurată de 101 mp.
A1.2		Loc. Sat-Sugatag, Jud. Maramures	Nr. niveluri:1; S. construita la sol:97 mp; Anexă, P, suprafața desfășurată de 97 mp.
A1.3		Loc. Sat-Sugatag, Jud. Maramures	Nr. niveluri:1; S. construita la sol:26 mp; Anexă, P, suprafața desfășurată de 26 mp
A1.4		Loc. Sat-Sugatag, Jud. Maramures	Nr. niveluri:1; S. construita la sol:23 mp; Anexă, P, suprafața desfășurată de 23 mp.

B. Partea II. Proprietari și acte

Inscrieri privitoare la dreptul de proprietate și alte drepturi reale		Referințe
7358 / 01/08/2024		
Act Normativ nr. Legea 7, din 13/03/1996 emis de Parlamentul României;		
B1	Intabulare, drept de PROPRIETATE, dobandit prin Lege, cota actuala 1/1 1) NEIDENTIFICAT NEIDENTIFICAT	A1
Act Administrativ nr. Adeverința nr. 5146, din 01/08/2024 emis de Primăria Ocna Șugatag;		
B2	Se notează posesia faptică în favoarea lui 1) BOHOTICI ILEANA	A1
Act Normativ nr. Legea 7, din 13/03/1996 emis de Parlamentul României;		
B3	Intabulare, drept de PROPRIETATE, dobandit prin Lege, cota actuala 1/1 1) BOHOTICI ILEANA	A1.1, A1.2, A1.3, A1.4

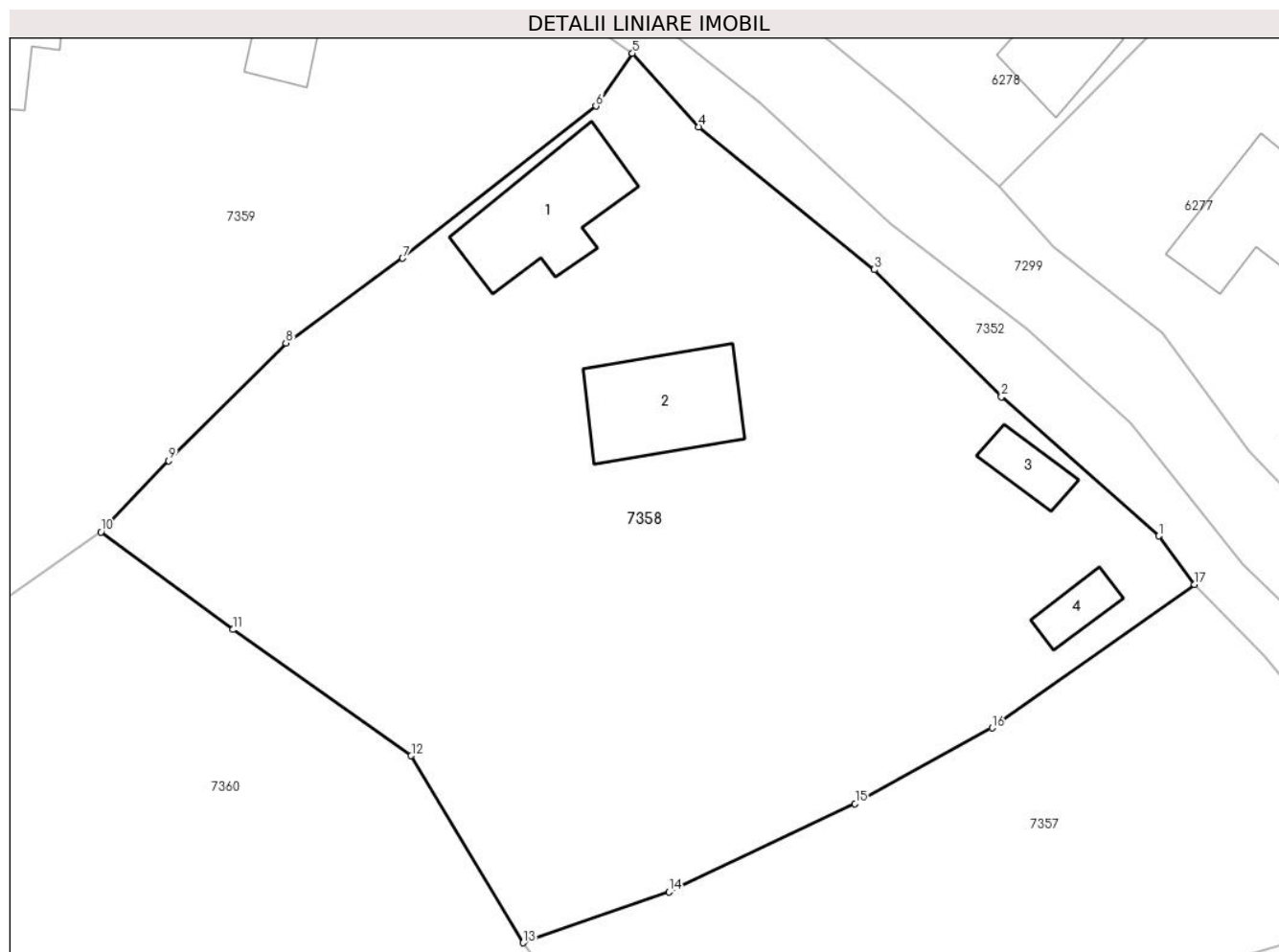
C. Partea III. SARCINI .

Inscrieri privind dezmembramintele dreptului de proprietate, drepturi reale de garanție și sarcini	Referințe
NU SUNT	

Teren

Nr cadastral	Suprafața (mp)*	Observații / Referințe
	3.297	Parte din nr. topo 125, 126, și 127

* Suprafața este determinată în planul de proiecție Stereo 70.



Date referitoare la teren

Crt	Categorie folosință	Intra vilan	Suprafața (mp)	Tarla	Parcelă	Nr. topo	Observații / Referințe
1	curți constructii	DA	1.000	-	-	-	
2	faneata	DA	2.297	-	-	-	

Date referitoare la construcții

Crt	Număr	Destinație construcție	Supraf. (mp)	Situație juridică	Observații / Referințe
A1.1		construcții de locuințe	101	Cu acte	Nr. niveluri:1; S. construită la sol:101 mp; Casă de locuit, P, suprafața desfășurată de 101 mp.
A1.2		construcții anexa	97	Cu acte	Nr. niveluri:1; S. construită la sol:97 mp; Anexă, P, suprafața desfășurată de 97 mp.
A1.3		construcții anexa	26	Cu acte	Nr. niveluri:1; S. construită la sol:26 mp; Anexă, P, suprafața desfășurată de 26 mp.
A1.4		construcții anexa	23	Cu acte	Nr. niveluri:1; S. construită la sol:23 mp; Anexă, P, suprafața desfășurată de 23 mp.

Lungime Segmente

1) Valorile lungimilor segmentelor sunt obținute din proiecție în plan.

Punct început	X / Y	Punct sfârșit	X / Y	Lungime segment (** (m)

Punct început	X / Y	Punct sfârşit	X / Y	Lungime segment (** (m)
1	418.675,273 700.764,71	2	418.662,418 700.776,08	17.162
2	418.662,418 700.776,08	3	418.652,037 700.786,46	14.68
3	418.652,037 700.786,46	4	418.637,701 700.798,129	18.485
4	418.637,701 700.798,129	5	418.632,273 700.804,139	8.098
5	418.632,273 700.804,139	6	418.629,281 700.799,821	5.253
6	418.629,281 700.799,821	7	418.613,494 700.787,393	20.092
7	418.613,494 700.787,393	8	418.603,945 700.780,471	11.794
8	418.603,945 700.780,471	9	418.594,375 700.770,866	13.559
9	418.594,375 700.770,866	10	418.588,826 700.765,042	8.044
10	418.588,826 700.765,042	11	418.599,613 700.757,068	13.414
11	418.599,613 700.757,068	12	418.614,192 700.746,763	17.853
12	418.614,192 700.746,763	13	418.623,333 700.731,492	17.798
13	418.623,333 700.731,492	14	418.635,246 700.735,639	12.614
14	418.635,246 700.735,639	15	418.650,466 700.742,856	16.844
15	418.650,466 700.742,856	16	418.661,668 700.749,035	12.793
16	418.661,668 700.749,035	17	418.678,201 700.760,763	20.27
17	418.678,201 700.760,763	1	418.675,273 700.764,71	4.914

** Lungimile segmentelor sunt determinate în planul de proiecţie Stereo 70 şi sunt rotunjite la 1 milimetru.

*** Distanţa dintre puncte este formată din segmente cumulate ce sunt mai mici decât valoarea 1 milimetru.

**DATE DESPRE IMOBILUL NR. 7359**

Oficiul de Cadastru și Publicitate Imobiliară MARAMURES
Biroul de Cadastru și Publicitate Imobiliară Sighetu Marmatiei

A. Partea I. Descrierea imobilului

TEREN Intravilan

Nr. CF vechi:1536

Adresa: Loc. Sat-Sugatag, Nr. 378, Jud. Maramures

Nr. Crt	Nr cadastral Nr. topografic	Suprafața* (mp)	Observații / Referințe
A1		4.600	Sector cadastral:22 Teren imprejmuit; Parte din nr. topo 126 și 127

Construcții

Crt	Nr cadastral Nr. topografic	Adresa	Observații / Referințe
A1.1		Loc. Sat-Sugatag, Nr. 378, Jud. Maramures	Nr. niveluri:1; S. construita la sol:92 mp; Casă de locuit, P, suprafața desfășurată de 90 mp.
A1.2		Loc. Sat-Sugatag, Nr. 378, Jud. Maramures	Nr. niveluri:1; S. construita la sol:61 mp; Anexă, suprafața desfășurată 61 mp.

B. Partea II. Proprietari și acte

Inscrieri privitoare la dreptul de proprietate și alte drepturi reale		Referințe
7359 / 01/08/2024		
Act Normativ nr. Legea 7, din 13/03/1996 emis de Parlamentul României;		
B1	Intabulare, drept de PROPRIETATE, dobândit prin Lege, cota actuala 1/1 1) NEIDENTIFICAT NEIDENTIFICAT	A1
Act Administrativ nr. Adeverința nr. 5147, din 01/08/2024 emis de Primăria Ocna Șugatag;		
B2	Se notează posesia faptică în favoarea lui 1) MESAROȘ MARIA	A1
Act Normativ nr. Legea 7, din 13/03/1996 emis de Parlamentul României;		
B3	Intabulare, drept de PROPRIETATE, dobândit prin Lege, cota actuala 1/1 1) MESAROȘ MARIA	A1.1, A1.2

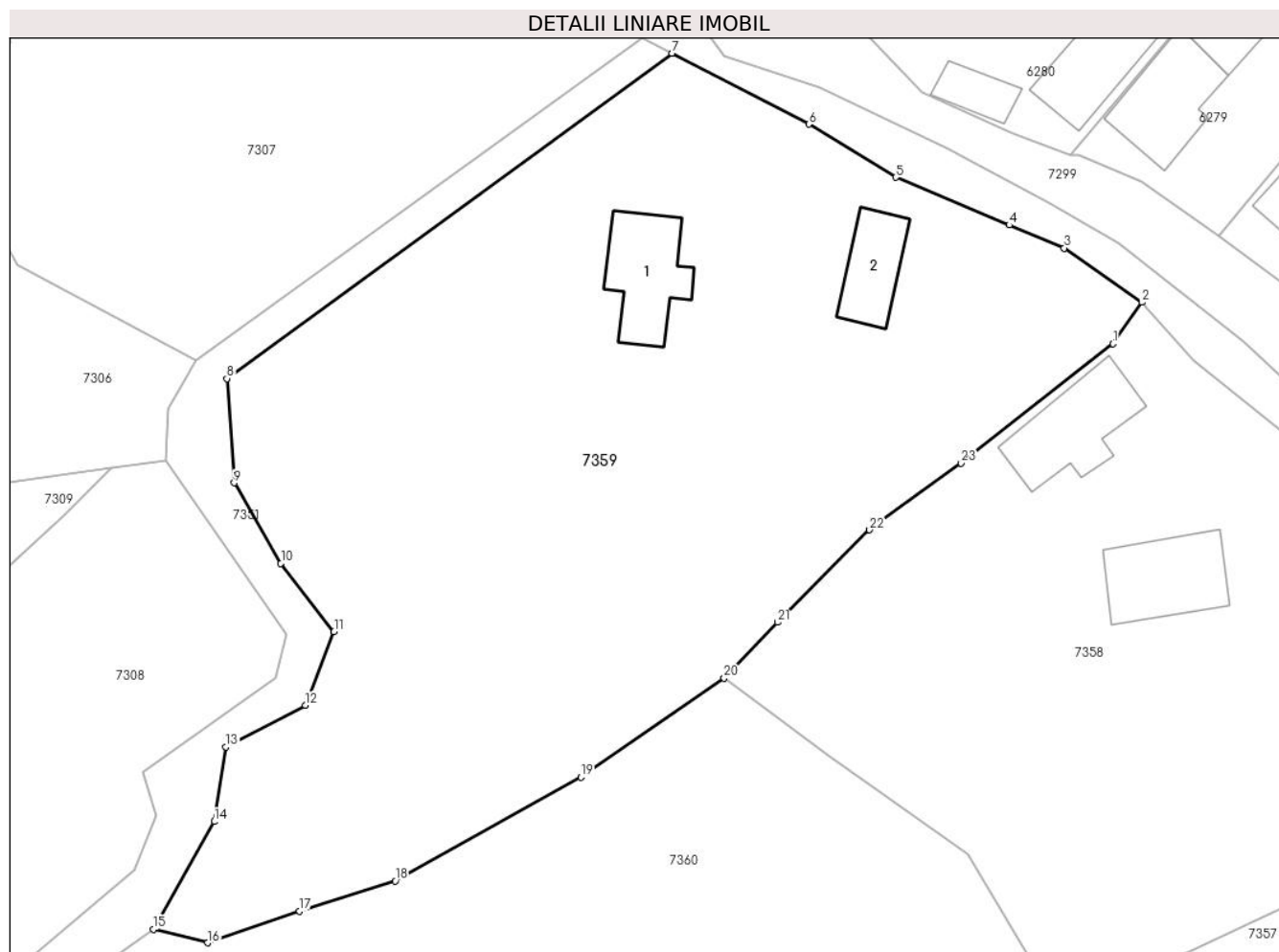
C. Partea III. SARCINI .

Inscrieri privind dezmembramintele dreptului de proprietate, drepturi reale de garanție și sarcini	Referințe
NU SUNT	

Teren

Nr cadastral	Suprafața (mp)*	Observații / Referințe
	4.600	Parte din nr. topo 126 și 127

* Suprafața este determinată în planul de proiecție Stereo 70.



Date referitoare la teren

Crt	Categorie folosință	Intravilan	Suprafața (mp)	Tarla	Parcelă	Nr. topo	Observații / Referințe
1	curți constructii	DA	900	-	-	-	
2	faneata	DA	3.700	-	-	-	

Date referitoare la construcții

Crt	Număr	Destinație construcție	Supraf. (mp)	Situație juridică	Observații / Referințe
A1.1		construcții de locuințe	92	Cu acte	Nr. niveluri:1; S. construită la sol:92 mp; Casă de locuit, P, suprafața desfășurată de 90 mp.
A1.2		construcții anexa	61	Cu acte	Nr. niveluri:1; S. construită la sol:61 mp; Anexă, suprafața desfășurată 61 mp.

Lungime Segmente

1) Valorile lungimilor segmentelor sunt obținute din proiecție în plan.

Punct început	X / Y	Punct sfârșit	X / Y	Lungime segment (** (m))
1	418.629,281 700.799,821	2	418.632,273 700.804,139	5.253
3	418.624,208 700.809,765	4	418.618,49 700.812,158	6.199

Punct început	X / Y	Punct sfârșit	X / Y	Lungime segment (** (m))
2	418.632,273 700.804,139	3	418.624,208 700.809,765	9.833
4	418.618,49 700.812,158	5	418.606,69 700.817,119	12.8

Punct început	X / Y	Punct sfârșit	X / Y	Lungime segment (** (m)
5	418.606,69 700.817,119	6	418.597,619 700.822,655	10.627
7	418.583,385 700.830,027	8	418.537,083 700.796,196	57.345
9	418.537,838 700.785,36	10	418.542,697 700.776,982	9.685
11	418.548,226 700.769,865	12	418.545,253 700.762,233	8.191
13	418.536,989 700.757,876	14	418.535,753 700.750,133	7.841
15	418.529,45 700.738,953	16	418.535,085 700.737,53	5.812
17	418.544,648 700.740,814	18	418.554,582 700.743,961	10.421
19	418.573,926 700.754,74	20	418.588,826 700.765,042	18.115
21	418.594,375 700.770,866	22	418.603,945 700.780,471	13.559
23	418.613,494 700.787,393	1	418.629,281 700.799,821	20.092

Punct început	X / Y	Punct sfârșit	X / Y	Lungime segment (** (m)
6	418.597,619 700.822,655	7	418.583,385 700.830,027	16.03
8	418.537,083 700.796,196	9	418.537,838 700.785,36	10.862
10	418.542,697 700.776,982	11	418.548,226 700.769,865	9.012
12	418.545,253 700.762,233	13	418.536,989 700.757,876	9.342
14	418.535,753 700.750,133	15	418.529,45 700.738,953	12.834
16	418.535,085 700.737,53	17	418.544,648 700.740,814	10.111
18	418.554,582 700.743,961	19	418.573,926 700.754,74	22.144
20	418.588,826 700.765,042	21	418.594,375 700.770,866	8.044
22	418.603,945 700.780,471	23	418.613,494 700.787,393	11.794

** Lungimile segmentelor sunt determinate în planul de proiecție Stereo 70 și sunt rotunjite la 1 milimetru.

*** Distanța dintre puncte este formată din segmente cumulate ce sunt mai mici decât valoarea 1 milimetru.

**DATE DESPRE IMOBILUL NR. 7360**

Oficiul de Cadastru și Publicitate Imobiliară MARAMURES
Biroul de Cadastru și Publicitate Imobiliară Sighetu Marmatiei

A. Partea I. Descrierea imobilului

Nr. CF vechi:773, 713a, 1089, 1536
Nr. topografic:172

TEREN Necunoscut

Adresa: Loc. Sat-Sugatag, Nr. 359, Jud. Maramures

Nr. Crt	Nr cadastral Nr. topografic	Suprafața* (mp)	Observații / Referințe
A1		11.727	Sector cadastral:22 Teren neimprejmuit; Parte din nr. topo 173/a, 125, și127

Construcții

Crt	Nr cadastral Nr. topografic	Adresa	Observații / Referințe
A1.1		Loc. Sat-Sugatag, Nr. 359, Jud. Maramures	Nr. niveluri:1; S. construita la sol:54 mp; Casă de locuit, P, suprafața desfășurată de 54 mp.
A1.2		Loc. Sat-Sugatag, Nr. 359, Jud. Maramures	Nr. niveluri:1; S. construita la sol:67 mp; Anexă, P, suprafața desfășurată 67 mp.
A1.3		Loc. Sat-Sugatag, Nr. 359, Jud. Maramures	Nr. niveluri:1; S. construita la sol:65 mp; Casă de locuit, P, suprafața desfășurată 65 mp

B. Partea II. Proprietari și acte

Inscrieri privitoare la dreptul de proprietate și alte drepturi reale		Referințe
7360 / 01/08/2024		
Act Normativ nr. Legea 7, din 13/03/1996 emis de Parlamentul României;		
B1	Intabulare, drept de PROPRIETATE, dobandit prin Lege, cota actuala 1/1 1) NEIDENTIFICAT NEIDENTIFICAT	A1
Act Administrativ nr. Adeverința nr. 5148, din 01/08/2024 emis de Primăria Ocna Șugatag;		
B2	Se notează posesia faptică în favoarea lui 1) PRALEA VASILE	A1
Act Normativ nr. Legea 7, din 13/03/1996 emis de Parlamentul României;		
B3	Intabulare, drept de PROPRIETATE, dobandit prin Lege, cota actuala 1/1 1) PRALEA VASILE	A1.1, A1.2, A1.3

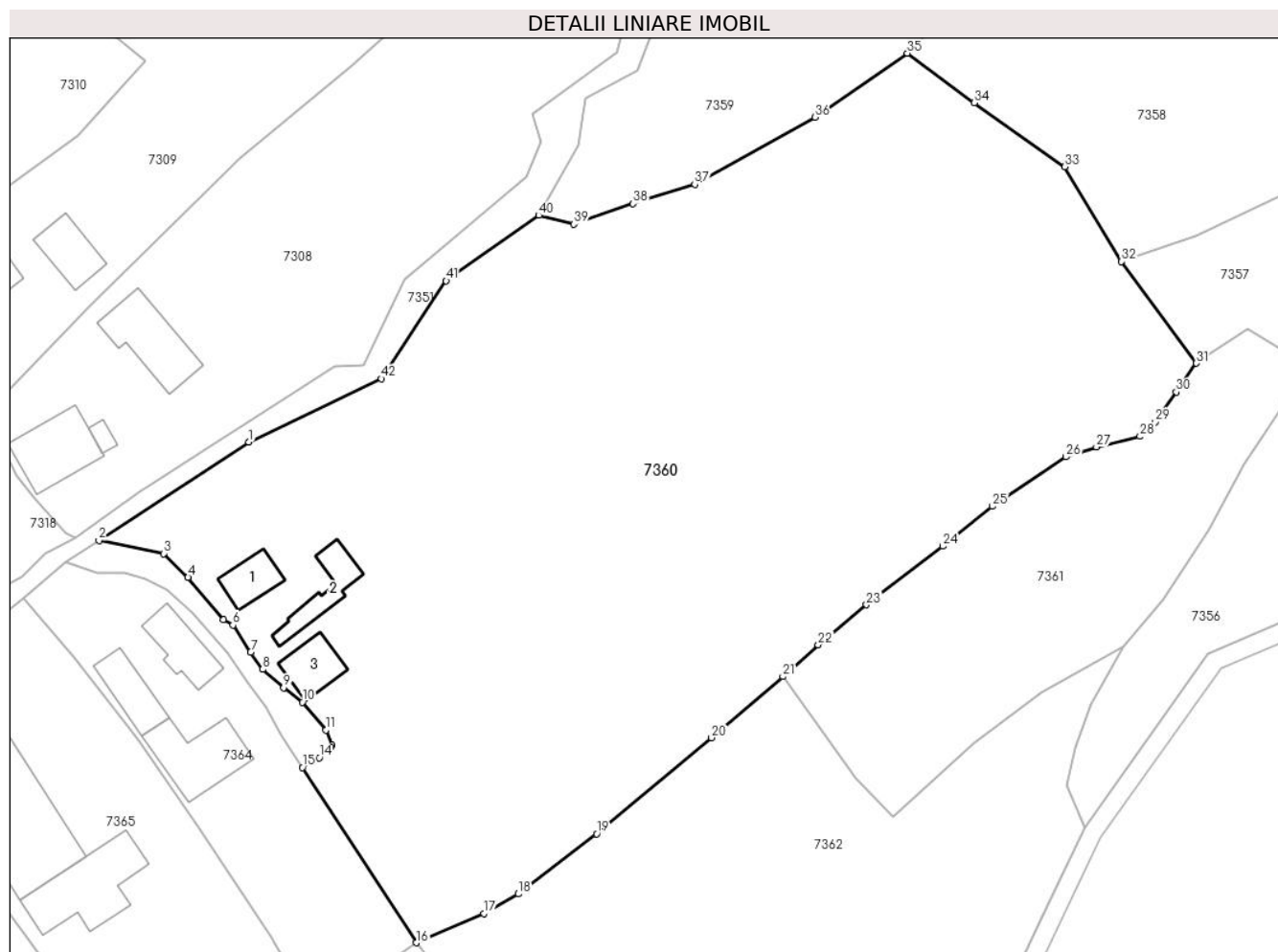
C. Partea III. SARCINI .

Inscrieri privind dezmembramintele dreptului de proprietate, drepturi reale de garanție și sarcini	Referințe
NU SUNT	

Teren

Nr cadastral	Suprafața (mp)*	Observații / Referințe
	11.727	Parte din nr. topo 173/a, 125, și 127

* Suprafața este determinată în planul de proiecție Stereo 70.



Date referitoare la teren

Crt	Categorie folosință	Intravilan	Suprafața (mp)	Tarla	Parcelă	Nr. topo	Observații / Referințe
1	curți constructii	DA	600	-	-	-	
2	faneata	DA	5.607	-	-	-	
3	faneata	NU	5.520	-	-	-	

Date referitoare la construcții

Crt	Număr	Destinație construcție	Supraf. (mp)	Situație juridică	Observații / Referințe
A1.1		construcții de locuințe	54	Cu acte	Nr. niveluri:1; S. construită la sol:54 mp; Casă de locuit, P, suprafața desfășurată de 54 mp.
A1.2		construcții anexa	67	Cu acte	Nr. niveluri:1; S. construită la sol:67 mp; Anexă, P, suprafața desfășurată 67 mp.
A1.3		construcții de locuințe	65	Cu acte	Nr. niveluri:1; S. construită la sol:65 mp; Casă de locuit, P, suprafața desfășurată 65 mp

Lungime Segmente

1) Valorile lungimilor segmentelor sunt obținute din proiecție în plan.

Punct început	X / Y	Punct sfârșit	X / Y	Lungime segment	Punct început	X / Y	Punct sfârșit	X / Y	Lungime segment	Punct început	X / Y	Punct sfârșit	X / Y	Lungime segment
1	418.482,751 700.702,443	2	418.458,608 700.686,651	28.849	2	418.458,608 700.686,651	3	418.469,03 700.684,513	10.639	3	418.469,03 700.684,513	4	418.472,965 700.680,681	5.493

Punct început	X / Y	Punct sfârșit	X / Y	Lungime segment	Punct început	X / Y	Punct sfârșit	X / Y	Lungime segment	Punct început	X / Y	Punct sfârșit	X / Y	Lungime segment
4	418.472,965 700.680,681	5	418.478,64 700.673,857	8.875	5	418.478,64 700.673,857	6	418.480,182 700.673,014	1.757	6	418.480,182 700.673,014	7	418.483,041 700.668,65	5.217
7	418.483,041 700.668,65	8	418.485,014 700.665,879	3.402	8	418.485,014 700.665,879	9	418.488,366 700.662,919	4.472	9	418.488,366 700.662,919	10	418.491,401 700.660,579	3.832
10	418.491,401 700.660,579	11	418.495,172 700.656,106	5.85	11	418.495,172 700.656,106	12	418.496,147 700.653,637	2.655	12	418.496,147 700.653,637	13	418.495,935 700.653,398	0.319
13	418.495,935 700.653,398	14	418.494,092 700.651,632	2.553	14	418.494,092 700.651,632	15	418.491,405 700.650,081	3.103	15	418.491,405 700.650,081	16	418.509,717 700.621,873	33.631
16	418.509,717 700.621,873	17	418.520,61 700.626,599	11.874	17	418.520,61 700.626,599	18	418.526,18 700.629,725	6.387	18	418.526,18 700.629,725	19	418.538,795 700.639,412	15.905
19	418.538,795 700.639,412	20	418.557,284 700.654,873	24.102	20	418.557,284 700.654,873	21	418.568,778 700.664,722	15.137	21	418.568,778 700.664,722	22	418.574,469 700.669,845	7.657
22	418.574,469 700.669,845	23	418.582,222 700.676,284	10.078	23	418.582,222 700.676,284	24	418.594,568 700.685,715	15.536	24	418.594,568 700.685,715	25	418.602,497 700.692,098	10.179
25	418.602,497 700.692,098	26	418.614,385 700.700,083	14.321	26	418.614,385 700.700,083	27	418.619,295 700.701,662	5.158	27	418.619,295 700.701,662	28	418.626,308 700.703,371	7.218
28	418.626,308 700.703,371	29	418.628,747 700.705,676	3.356	29	418.628,747 700.705,676	30	418.632,149 700.710,497	5.9	30	418.632,149 700.710,497	31	418.635,378 700.715,151	5.664
31	418.635,378 700.715,151	32	418.623,333 700.731,492	20.301	32	418.623,333 700.731,492	33	418.614,192 700.746,763	17.798	33	418.614,192 700.746,763	34	418.599,613 700.757,068	17.853
34	418.599,613 700.757,068	35	418.588,826 700.765,042	13.414	35	418.588,826 700.765,042	36	418.573,926 700.754,74	18.115	36	418.573,926 700.754,74	37	418.554,582 700.743,961	22.144
37	418.554,582 700.743,961	38	418.544,648 700.740,814	10.421	38	418.544,648 700.740,814	39	418.535,085 700.737,53	10.111	39	418.535,085 700.737,53	40	418.529,45 700.738,953	5.812
40	418.529,45 700.738,953	41	418.514,541 700.728,411	18.26	41	418.514,541 700.728,411	42	418.504,099 700.712,656	18.901	42	418.504,099 700.712,656	1	418.482,751 700.702,443	23.665

** Lungimile segmentelor sunt determinate în planul de proiecție Stereo 70 și sunt rotunjite la 1 milimetru.

*** Distanța dintre puncte este formată din segmente cumulate ce sunt mai mici decât valoarea 1 milimetru.

**DATE DESPRE IMOBILUL NR. 7361**

Oficiul de Cadastru și Publicitate Imobiliară MARAMURES
Biroul de Cadastru și Publicitate Imobiliară Sighetu Marmatiei

A. Partea I. Descrierea imobilului

TEREN Extravilan

Nr. CF vechi:1089, 713a

Adresa: Jud. Maramures

Nr. Crt	Nr cadastral Nr. topografic	Suprafața* (mp)	Observații / Referințe
A1		2.348	Sector cadastral:22 Teren neimprejmuit; Parte din nr topo 125 și 173/a

B. Partea II. Proprietari și acte

Inscrieri privitoare la dreptul de proprietate și alte drepturi reale		Referințe
7361 / 01/08/2024		
Act Normativ nr. Legea 7, din 13/03/1996 emis de Parlamentul României;		
B1	Intabulare, drept de PROPRIETATE, dobandit prin Lege, cota actuala 1/1 1) NEIDENTIFICAT NEIDENTIFICAT	A1
Act Administrativ nr. Adeverința 5149, din 01/08/2024 emis de Primăria Ocna Șugatag;		
B2	se notează posesia faptică în favoarea lui 1) POP VASILE	A1

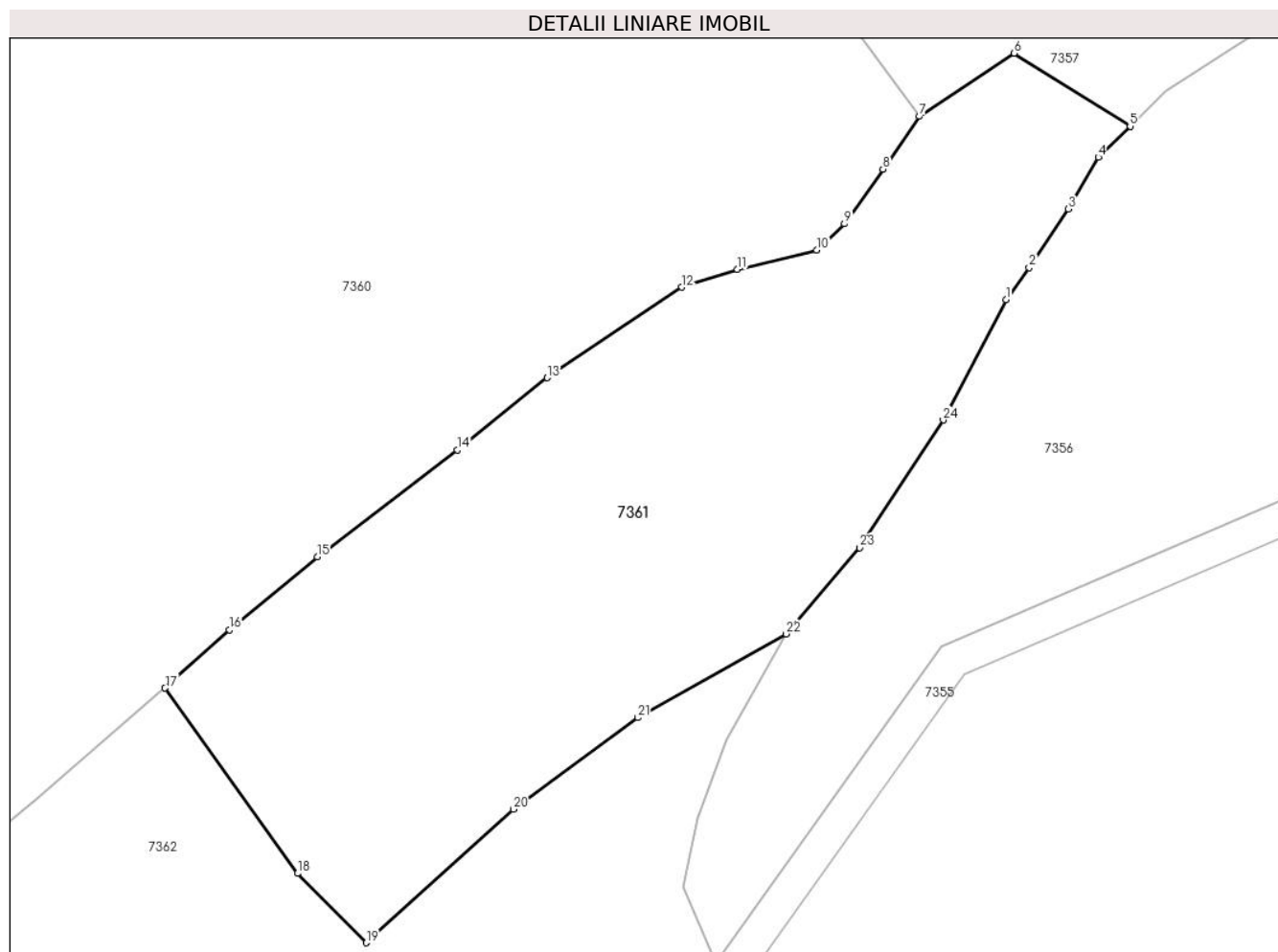
C. Partea III. SARCINI .

Inscrieri privind dezmembramintele dreptului de proprietate, drepturi reale de garanție și sarcini	Referințe
NU SUNT	

Teren

Nr cadastral	Suprafața (mp)*	Observații / Referințe
	2.348	Parte din nr topo 125 și 173/a

* Suprafața este determinată în planul de proiecție Stereo 70.



Date referitoare la teren

Crt	Categorie folosință	Intravilan	Suprafața (mp)	Tarla	Parcelă	Nr. topo	Observații / Referințe
1	faneata	NU	2.348	-	-	-	

Lungime Segmente

1) Valorile lungimilor segmentelor sunt obținute din proiecție în plan.

Punct început	X / Y	Punct sfârșit	X / Y	Lungime segment (** (m)
1	418.643,026 700.698,979	2	418.645,06 700.701,811	3.487
3	418.648,521 700.706,988	4	418.651,158 700.711,548	5.268
5	418.653,975 700.714,282	6	418.643,734 700.720,726	12.1
7	418.635,378 700.715,151	8	418.632,149 700.710,497	5.664
9	418.628,747 700.705,676	10	418.626,308 700.703,371	3.356

Punct început	X / Y	Punct sfârșit	X / Y	Lungime segment (** (m)
2	418.645,06 700.701,811	3	418.648,521 700.706,988	6.227
4	418.651,158 700.711,548	5	418.653,975 700.714,282	3.926
6	418.643,734 700.720,726	7	418.635,378 700.715,151	10.045
8	418.632,149 700.710,497	9	418.628,747 700.705,676	5.9
10	418.626,308 700.703,371	11	418.619,295 700.701,662	7.218

Punct început	X / Y	Punct sfârşit	X / Y	Lungime segment (** (m)
11	418.619,295 700.701,662	12	418.614,385 700.700,083	5.158
13	418.602,497 700.692,098	14	418.594,568 700.685,715	10.179
15	418.582,222 700.676,284	16	418.574,469 700.669,845	10.078
17	418.568,778 700.664,722	18	418.580,471 700.648,36	20.111
19	418.586,517 700.642,244	20	418.599,51 700.654,03	17.542
21	418.610,512 700.662,111	22	418.623,609 700.669,497	15.036
23	418.630,07 700.677,11	24	418.637,484 700.688,364	13.477

Punct început	X / Y	Punct sfârşit	X / Y	Lungime segment (** (m)
12	418.614,385 700.700,083	13	418.602,497 700.692,098	14.321
14	418.594,568 700.685,715	15	418.582,222 700.676,284	15.536
16	418.574,469 700.669,845	17	418.568,778 700.664,722	7.657
18	418.580,471 700.648,36	19	418.586,517 700.642,244	8.6
20	418.599,51 700.654,03	21	418.610,512 700.662,111	13.651
22	418.623,609 700.669,497	23	418.630,07 700.677,11	9.985
24	418.637,484 700.688,364	1	418.643,026 700.698,979	11.975

** Lungimile segmentelor sunt determinate în planul de proiecție Stereo 70 și sunt rotunjite la 1 milimetru.

*** Distanța dintre puncte este formată din segmente cumulate ce sunt mai mici decât valoarea 1 milimetru.

**DATE DESPRE IMOBILUL NR. 7362**

Oficiul de Cadastru și Publicitate Imobiliară MARAMURES
Biroul de Cadastru și Publicitate Imobiliară Sighetu Marmatiei

A. Partea I. Descrierea imobilului

TEREN Extravilan

Nr. CF vechi:713a, 1274

Adresa: Jud. Maramures

Nr. Crt	Nr cadastral Nr. topografic	Suprafața* (mp)	Observații / Referințe
A1		4.267	Sector cadastral:22 Teren neimprejmuit; Parte din nr topo 173/a și 173/b/1

B. Partea II. Proprietari și acte

Inscrieri privitoare la dreptul de proprietate și alte drepturi reale		Referințe
7362 / 01/08/2024		
Act Normativ nr. Legea 7, din 13/03/1996 emis de Parlamentul României;		
B1	Intabulare, drept de PROPRIETATE, dobandit prin Lege, cota actuala 1/1 1) NEIDENTIFICAT NEIDENTIFICAT	A1
Act Administrativ nr. Adeverința 5150, din 01/08/2024 emis de Primăria Ocna Șugatag;		
B2	se notează posesia faptică în favoarea lui 1) VRAJA MARIA	A1

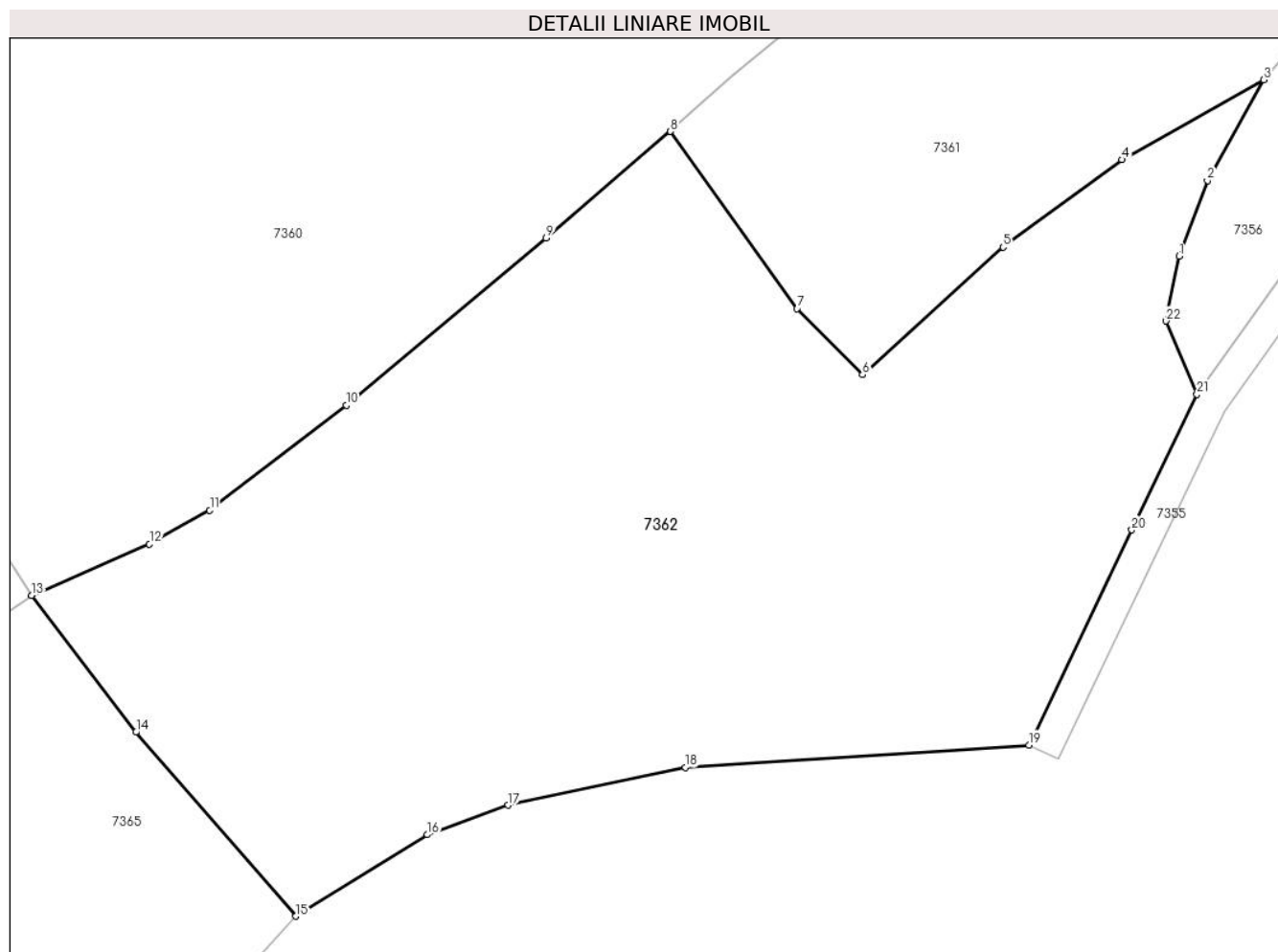
C. Partea III. SARCINI .

Inscrieri privind dezmembramintele dreptului de proprietate, drepturi reale de garanție și sarcini	Referințe
NU SUNT	

Teren

Nr cadastral	Suprafața (mp)*	Observații / Referințe
	4.267	Parte din nr topo 173/a și 173/b/1

* Suprafața este determinată în planul de proiecție Stereo 70.



Date referitoare la teren

Crt	Categorie folosință	Intra vilan	Suprafața (mp)	Tarla	Parcelă	Nr. topo	Observații / Referințe
1	faneata	NU	4.267	-	-	-	

Lungime Segmente

1) Valorile lungimilor segmentelor sunt obținute din proiecție în plan.

Punct început	X / Y	Punct sfârșit	X / Y	Lungime segment (** (m)
1	418.615,783 700.653,204	2	418.618,403 700.660,194	7.465
3	418.623,609 700.669,497	4	418.610,512 700.662,111	15.036
5	418.599,51 700.654,03	6	418.586,517 700.642,244	17.542
7	418.580,471 700.648,36	8	418.568,778 700.664,722	20.111
9	418.557,284 700.654,873	10	418.538,795 700.639,412	24.102

Punct început	X / Y	Punct sfârșit	X / Y	Lungime segment (** (m)
2	418.618,403 700.660,194	3	418.623,609 700.669,497	10.661
4	418.610,512 700.662,111	5	418.599,51 700.654,03	13.651
6	418.586,517 700.642,244	7	418.580,471 700.648,36	8.6
8	418.568,778 700.664,722	9	418.557,284 700.654,873	15.137
10	418.538,795 700.639,412	11	418.526,18 700.629,725	15.905

Punct început	X / Y	Punct sfârșit	X / Y	Lungime segment (** (m)
11	418.526,18 700.629,725	12	418.520,61 700.626,599	6.387
13	418.509,717 700.621,873	14	418.519,347 700.609,228	15.894
15	418.534,152 700.592,226	16	418.546,309 700.599,758	14.301
17	418.553,776 700.602,479	18	418.570,143 700.605,975	16.736
19	418.601,895 700.608,04	20	418.611,423 700.627,906	22.033
21	418.617,438 700.640,448	22	418.614,558 700.647,206	7.346

Punct început	X / Y	Punct sfârșit	X / Y	Lungime segment (** (m)
12	418.520,61 700.626,599	13	418.509,717 700.621,873	11.874
14	418.519,347 700.609,228	15	418.534,152 700.592,226	22.545
16	418.546,309 700.599,758	17	418.553,776 700.602,479	7.947
18	418.570,143 700.605,975	19	418.601,895 700.608,04	31.819
20	418.611,423 700.627,906	21	418.617,438 700.640,448	13.91
22	418.614,558 700.647,206	1	418.615,783 700.653,204	6.122

** Lungimile segmentelor sunt determinate în planul de proiecție Stereo 70 și sunt rotunjite la 1 milimetru.

*** Distanța dintre puncte este formată din segmente cumulate ce sunt mai mici decât valoarea 1 milimetru.

**DATE DESPRE IMOBILUL NR. 7363**

Oficiul de Cadastru și Publicitate Imobiliară MARAMURES
Biroul de Cadastru și Publicitate Imobiliară Sighetu Marmatiei

A. Partea I. Descrierea imobilului

TEREN Intravilan

Adresa: Loc. Sat-Șugatag, Jud. Maramures, „Strada lui Porodic Lot II”

Nr. Crt	Nr cadastral Nr. topografic	Suprafața* (mp)	Observații / Referințe
A1	54930	227	Sector cadastral:22 Teren neimprejmuit;

B. Partea II. Proprietari și acte

Inscrieri privitoare la dreptul de proprietate și alte drepturi reale	Referințe
7363 / 01/08/2024	
Act Administrativ nr. Hotărârea nr.43, din 10/12/2020 emis de Consiliul Local al Comunei Ocna Șugatag (Hotărârea nr. 934, din 29.08.2002 emisă de Guvernul Romaniei);	
B1	A1
Intabulare, drept de PROPRIETATEcu titlu de drept aplicarea Legii nr. 213/1998, dobandit prin Lege, cota actuala 1/1, cota initiala 1/1	
1) COMUNA OCNA ȘUGATAG , CIF:3694535, DOMENIUL PUBLIC	
<i>OBSERVATII: Poziție transcrisă din Cf nr. 54930 Ocna Șugatag, înscrisă sub încheierea nr. 23330/16.12.2020</i>	

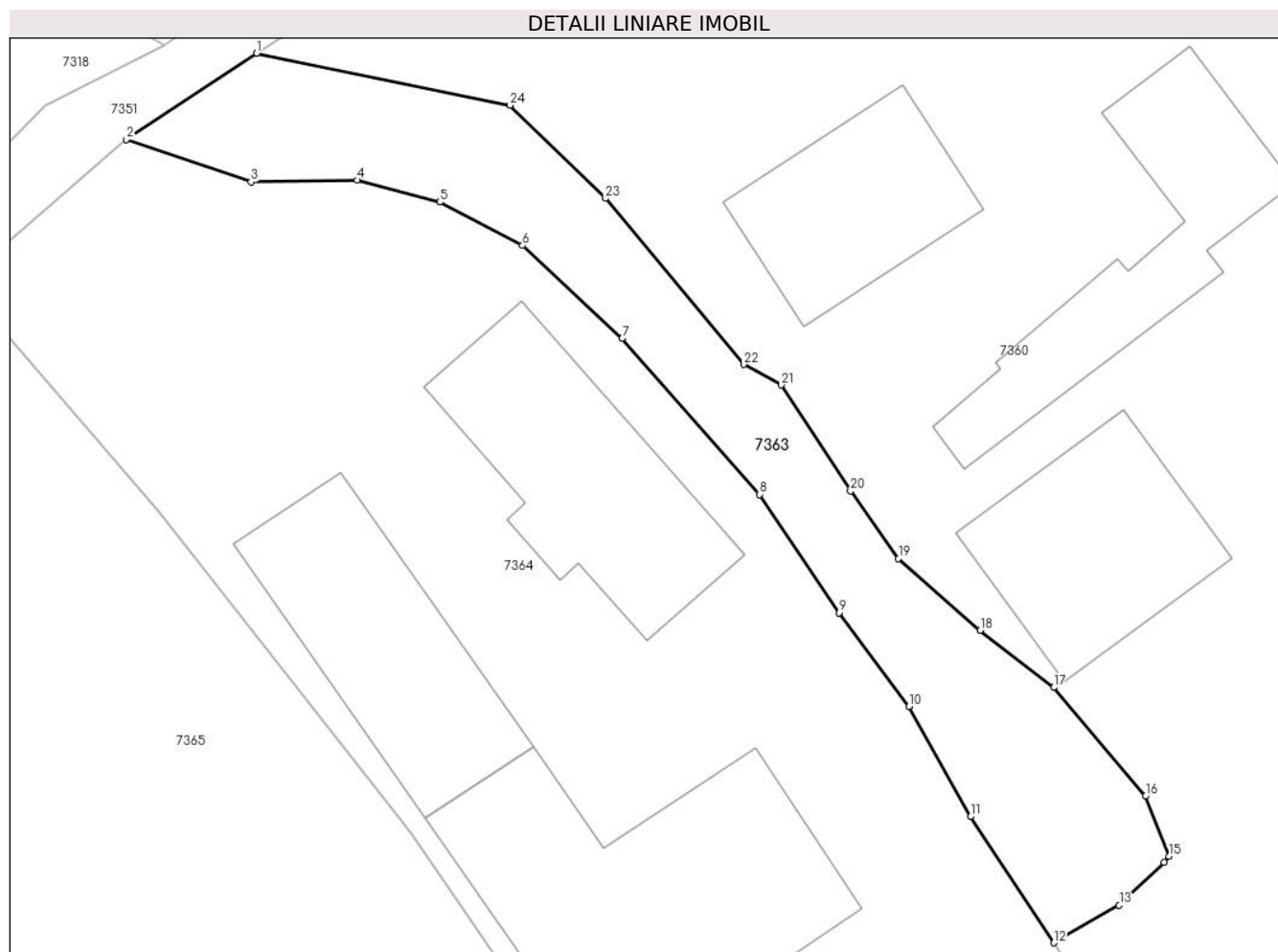
C. Partea III. SARCINI .

Inscrieri privind dezmembramintele dreptului de proprietate, drepturi reale de garanție și sarcini	Referințe
NU SUNT	

Teren

Nr cadastral	Suprafața (mp)*	Observații / Referințe
54930	227	

* Suprafața este determinată în planul de proiecție Stereo 70.



Date referitoare la teren

Crt	Categorie folosință	Intravilan	Suprafața (mp)	Tarla	Parcelă	Nr. topo	Observații / Referințe
1	drum	DA	227	-	-	-	

Lungime Segmente

1) Valorile lungimilor segmentelor sunt obținute din proiecție în plan.

Punct început	X / Y	Punct sfârșit	X / Y	Lungime segment (** (m)
1	418.458,608 700.686,651	2	418.453,239 700.683,109	6.432
3	418.458,374 700.681,36	4	418.462,742 700.681,434	4.369
5	418.466,146 700.680,532	6	418.469,546 700.678,745	3.841
7	418.473,647 700.674,924	8	418.479,293 700.668,51	8.545
9	418.482,576 700.663,648	10	418.485,442 700.659,796	4.801

Punct început	X / Y	Punct sfârșit	X / Y	Lungime segment (** (m)
2	418.453,239 700.683,109	3	418.458,374 700.681,36	5.425
4	418.462,742 700.681,434	5	418.466,146 700.680,532	3.521
6	418.469,546 700.678,745	7	418.473,647 700.674,924	5.605
8	418.479,293 700.668,51	9	418.482,576 700.663,648	5.867
10	418.485,442 700.659,796	11	418.487,971 700.655,263	5.191

Punct început	X / Y	Punct sfârşit	X / Y	Lungime segment (** (m)
11	418.487,971 700.655,263	12	418.491,405 700.650,081	6.217
13	418.494,092 700.651,632	14	418.495,935 700.653,398	2.553
15	418.496,147 700.653,637	16	418.495,172 700.656,106	2.655
17	418.491,401 700.660,579	18	418.488,366 700.662,919	3.832
19	418.485,014 700.665,879	20	418.483,041 700.668,65	3.402
21	418.480,182 700.673,014	22	418.478,64 700.673,857	1.757
23	418.472,965 700.680,681	24	418.469,03 700.684,513	5.493

Punct început	X / Y	Punct sfârşit	X / Y	Lungime segment (** (m)
12	418.491,405 700.650,081	13	418.494,092 700.651,632	3.103
14	418.495,935 700.653,398	15	418.496,147 700.653,637	0.319
16	418.495,172 700.656,106	17	418.491,401 700.660,579	5.85
18	418.488,366 700.662,919	19	418.485,014 700.665,879	4.472
20	418.483,041 700.668,65	21	418.480,182 700.673,014	5.217
22	418.478,64 700.673,857	23	418.472,965 700.680,681	8.875
24	418.469,03 700.684,513	1	418.458,608 700.686,651	10.639

** Lungimile segmentelor sunt determinate în planul de proiecție Stereo 70 și sunt rotunjite la 1 milimetru.

*** Distanța dintre puncte este formată din segmente cumulate ce sunt mai mici decât valoarea 1 milimetru.

**DATE DESPRE IMOBILUL NR. 7364**

Oficiul de Cadastru și Publicitate Imobiliară MARAMURES
Biroul de Cadastru și Publicitate Imobiliară Sighetu Marmatiei

A. Partea I. Descrierea imobilului

TEREN Necunoscut

Nr. CF vechi:96
Nr. topografic:171

Adresa: Loc. Sat-Sugatag, Nr. 357, Jud. Maramures

Nr. Crt	Nr cadastral Nr. topografic	Suprafața* (mp)	Observații / Referințe
A1		1.530	Sector cadastral:22 Teren imprejmuit;

Construcții

Crt	Nr cadastral Nr. topografic	Adresa	Observații / Referințe
A1.1		Loc. Sat-Sugatag, Nr. 357, Jud. Maramures	Nr. niveluri:1; S. construita la sol:78 mp; Casă de locuit, P, suprafața desfășurată de 78 mp.
A1.2		Loc. Sat-Sugatag, Nr. 357, Jud. Maramures	Nr. niveluri:1; S. construita la sol:128 mp; Anexă, P, suprafața desfășurată 128 mp.
A1.3		Loc. Sat-Sugatag, Nr. 357, Jud. Maramures	Nr. niveluri:2; S. construita la sol:73 mp; Casă de locuit, D+P, suprafața desfășurată 106 mp

B. Partea II. Proprietari și acte

Inscrieri privitoare la dreptul de proprietate și alte drepturi reale		Referințe
7364 / 01/08/2024		
Act Normativ nr. Legea 7, din 13/03/1996 emis de Parlamentul României;		
B1	Intabulare, drept de PROPRIETATE, dobândit prin Lege, cota actuala 1/1 1) NEIDENTIFICAT NEIDENTIFICAT	A1
Act Administrativ nr. Adeverința nr. 5151, din 01/08/2024 emis de Primăria Ocna Șugatag;		
B2	Se notează posesia faptică în favoarea lui 1) BLEDEA IOAN	A1
Act Normativ nr. Legea 7, din 13/03/1996 emis de Parlamentul României;		
B3	Intabulare, drept de PROPRIETATE, dobândit prin Lege, cota actuala 1/1 1) BLEDEA IOAN	A1.1, A1.2, A1.3

C. Partea III. SARCINI .

Inscrieri privind dezmembramintele dreptului de proprietate, drepturi reale de garanție și sarcini	Referințe
NU SUNT	

Teren

Nr cadastral	Suprafața (mp)*	Observații / Referințe
	1.530	

* Suprafața este determinată în planul de proiecție Stereo 70.



Date referitoare la teren

Crt	Categorie folosință	Intravilan	Suprafața (mp)	Tarla	Parcelă	Nr. topo	Observații / Referințe
1	curți construcții	DA	700	-	-	-	
2	faneata	DA	386	-	-	-	
3	faneata	NU	444	-	-	-	

Date referitoare la construcții

Crt	Număr	Destinație construcție	Supraf. (mp)	Situație juridică	Observații / Referințe
A1.1		construcții de locuințe	78	Cu acte	Nr. niveluri:1; S. construita la sol:78 mp; Casă de locuit, P, suprafața desfășurată de 78 mp.
A1.2		construcții anexa	128	Cu acte	Nr. niveluri:1; S. construita la sol:128 mp; Anexă, P, suprafața desfășurată 128 mp.
A1.3		construcții de locuințe	73	Cu acte	Nr. niveluri:2; S. construita la sol:73 mp; Casă de locuit, D+P, suprafața desfășurată 106 mp.

Lungime Segmente

1) Valorile lungimilor segmentelor sunt obținute din proiecție în plan.

Punct început	X / Y	Punct sfârșit	X / Y	Lungime segment (** (m)

Punct început	X / Y	Punct sfârșit	X / Y	Lungime segment (** (m)
1	418.487,971 700.655,263	2	418.485,442 700.659,796	5.191
2	418.485,442 700.659,796	3	418.482,576 700.663,648	4.801
3	418.482,576 700.663,648	4	418.479,293 700.668,51	5.867
4	418.479,293 700.668,51	5	418.473,647 700.674,924	8.545
5	418.473,647 700.674,924	6	418.469,546 700.678,745	5.605
6	418.469,546 700.678,745	7	418.466,146 700.680,532	3.841
7	418.466,146 700.680,532	8	418.462,742 700.681,434	3.521
8	418.462,742 700.681,434	9	418.458,374 700.681,36	4.369
9	418.458,374 700.681,36	10	418.453,239 700.683,109	5.425
10	418.453,239 700.683,109	11	418.446,433 700.677,243	8.985
11	418.446,433 700.677,243	12	418.454,568 700.667,828	12.443
12	418.454,568 700.667,828	13	418.464,964 700.654,633	16.798
13	418.464,964 700.654,633	14	418.474,835 700.640,186	17.497
14	418.474,835 700.640,186	15	418.486,266 700.622,864	20.754
15	418.486,266 700.622,864	16	418.491,973 700.613,03	11.37
16	418.491,973 700.613,03	17	418.493,627 700.610,717	2.844
17	418.493,627 700.610,717	18	418.509,717 700.621,873	19.579
18	418.509,717 700.621,873	19	418.491,405 700.650,081	33.631
19	418.491,405 700.650,081	1	418.487,971 700.655,263	6.217

** Lungimile segmentelor sunt determinate în planul de proiecție Stereo 70 și sunt rotunjite la 1 milimetru.

*** Distanța dintre puncte este formată din segmente cumulate ce sunt mai mici decât valoarea 1 milimetru.

**DATE DESPRE IMOBILUL NR. 7365**

Oficiul de Cadastru și Publicitate Imobiliară MARAMURES
Biroul de Cadastru și Publicitate Imobiliară Sighetu Marmatiei

A. Partea I. Descrierea imobilului

TEREN Necunoscut

Nr. CF vechi:1327
Nr. topografic:170/a

Adresa: Loc. Sat-Sugatag, Nr. 356, Jud. Maramures

Nr. Crt	Nr cadastral Nr. topografic	Suprafața* (mp)	Observații / Referințe
A1		4.660	Sector cadastral:22 Teren imprejmuit;

Construcții

Crt	Nr cadastral Nr. topografic	Adresa	Observații / Referințe
A1.2		Loc. Sat-Sugatag, Nr. 356, Jud. Maramures	Nr. niveluri:1; S. construita la sol:167 mp; Anexă, suprafața desfășurată 167 mp.

B. Partea II. Proprietari și acte

Inscrieri privitoare la dreptul de proprietate și alte drepturi reale		Referințe
7365 / 01/08/2024		
Act Normativ nr. Legea 7, din 13/03/1996 emis de Parlamentul României;		
B1	Intabulare, drept de PROPRIETATE, dobandit prin Lege, cota actuala 1/1 1) NEIDENTIFICAT NEIDENTIFICAT	A1
Act Administrativ nr. Adeverința nr. 5152, din 01/08/2024 emis de Primăria Ocna Șugatag;		
B2	Se notează posesia faptică în favoarea lui 1) BLEDEA ILEANA	A1
Act Normativ nr. Legea 7, din 13/03/1996 emis de Parlamentul României;		
B3	Intabulare, drept de PROPRIETATE, dobandit prin Lege, cota actuala 1/1 1) BLEDEA ILEANA	A1.2

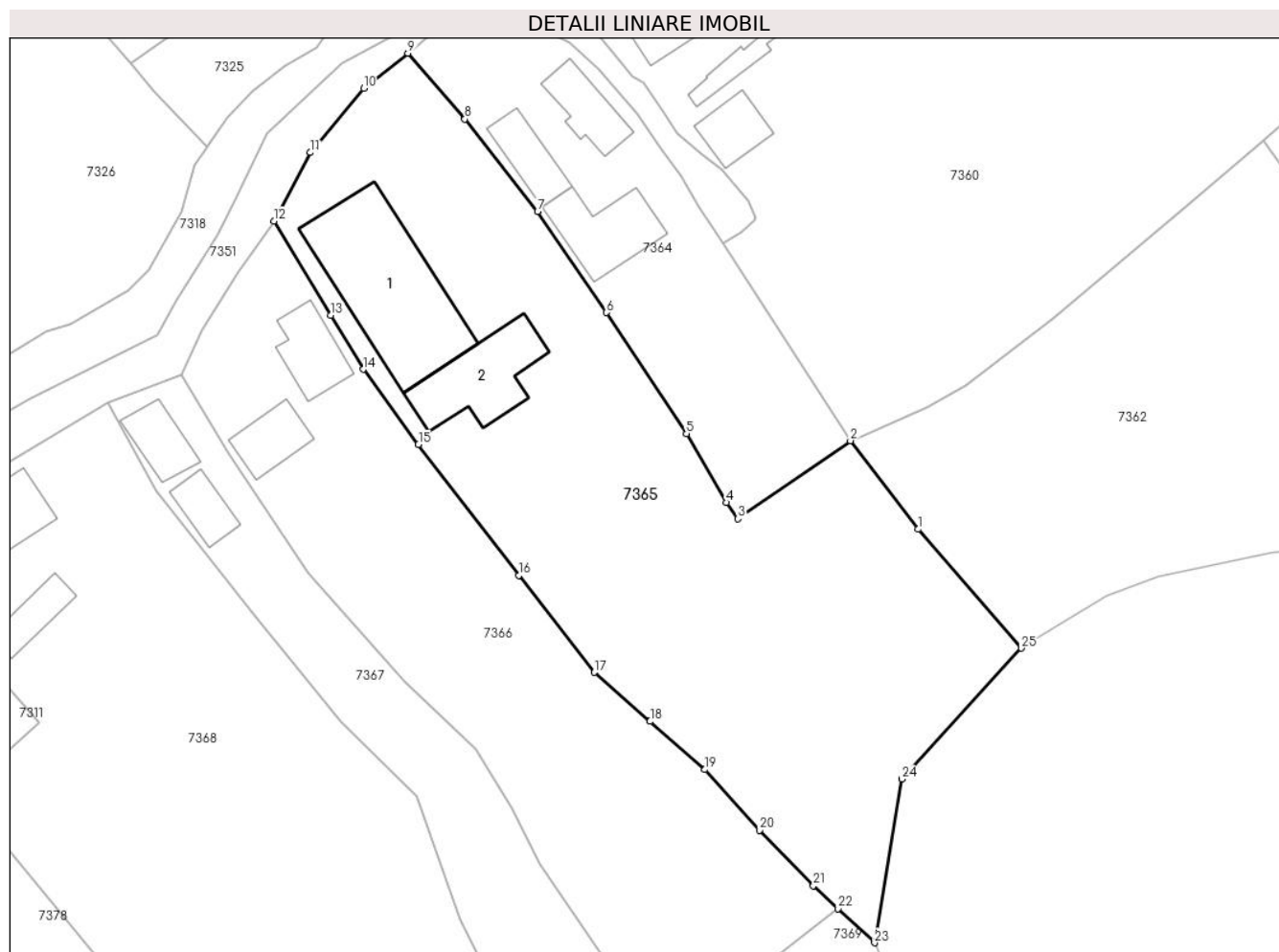
C. Partea III. SARCINI .

Inscrieri privind dezmembramentele dreptului de proprietate, drepturi reale de garanție și sarcini	Referințe
NU SUNT	

Teren

Nr cadastral	Suprafața (mp)*	Observații / Referințe
	4.660	

* Suprafața este determinată în planul de proiecție Stereo 70.



Date referitoare la teren

Crt	Categorie folosință	Intravilan	Suprafața (mp)	Tarla	Parcelă	Nr. topo	Observații / Referințe
1	curți constructii	DA	1.827	-	-	-	
2	faneata	NU	2.833	-	-	-	

Date referitoare la construcții

Crt	Număr	Destinație construcție	Supraf. (mp)	Situație juridică	Observații / Referințe
A1.1		construcții de locuințe	354	Fara acte	Nr. niveluri:1; S. construita la sol:354 mp; Fundatie.
A1.2		construcții anexa	167	Cu acte	Nr. niveluri:1; S. construita la sol:167 mp; Anexă, suprafața desfășurată 167 mp.

Lungime Segmente

1) Valorile lungimilor segmentelor sunt obținute din proiecție în plan.

Punct început	X / Y	Punct sfârșit	X / Y	Lungime segment (** (m))
1	418.519,347 700.609,228	2	418.509,717 700.621,873	15.894
3	418.493,627 700.610,717	4	418.491,973 700.613,03	2.844

Punct început	X / Y	Punct sfârșit	X / Y	Lungime segment (** (m))
2	418.509,717 700.621,873	3	418.493,627 700.610,717	19.579
4	418.491,973 700.613,03	5	418.486,266 700.622,864	11.37

Punct început	X / Y	Punct sfârşit	X / Y	Lungime segment (** (m)
5	418.486,266 700.622,864	6	418.474,835 700.640,186	20.754
7	418.464,964 700.654,633	8	418.454,568 700.667,828	16.798
9	418.446,433 700.677,243	10	418.440,096 700.672,23	8.08
11	418.432,493 700.663,046	12	418.427,27 700.653,258	11.094
13	418.435,408 700.639,802	14	418.440,025 700.632,077	9.0
15	418.447,922 700.621,336	16	418.462,309 700.602,643	23.588
17	418.473,069 700.588,763	18	418.481,051 700.581,773	10.61
19	418.488,901 700.574,893	20	418.496,704 700.566,204	11.678
21	418.504,396 700.558,298	22	418.507,911 700.555,018	4.808
23	418.513,146 700.550,133	24	418.517,063 700.573,54	23.732
25	418.534,152 700.592,226	1	418.519,347 700.609,228	22.545

Punct început	X / Y	Punct sfârşit	X / Y	Lungime segment (** (m)
6	418.474,835 700.640,186	7	418.464,964 700.654,633	17.497
8	418.454,568 700.667,828	9	418.446,433 700.677,243	12.443
10	418.440,096 700.672,23	11	418.432,493 700.663,046	11.923
12	418.427,27 700.653,258	13	418.435,408 700.639,802	15.725
14	418.440,025 700.632,077	15	418.447,922 700.621,336	13.332
16	418.462,309 700.602,643	17	418.473,069 700.588,763	17.562
18	418.481,051 700.581,773	19	418.488,901 700.574,893	10.438
20	418.496,704 700.566,204	21	418.504,396 700.558,298	11.03
22	418.507,911 700.555,018	23	418.513,146 700.550,133	7.16
24	418.517,063 700.573,54	25	418.534,152 700.592,226	25.322

** Lungimile segmentelor sunt determinate în planul de proiecție Stereo 70 și sunt rotunjite la 1 milimetru.

*** Distanța dintre puncte este formată din segmente cumulate ce sunt mai mici decât valoarea 1 milimetru.

**DATE DESPRE IMOBILUL NR. 7366**

Oficiul de Cadastru și Publicitate Imobiliară MARAMURES
Biroul de Cadastru și Publicitate Imobiliară Sighetu Marmatiei

A. Partea I. Descrierea imobilului

TEREN Necunoscut

Nr. CF vechi:1434
Nr. topografic:170/b/2

Adresa: Loc. Sat-Sugatag, Nr. 354, Jud. Maramures

Nr. Crt	Nr cadastral Nr. topografic	Suprafața* (mp)	Observații / Referințe
A1		2.967	Sector cadastral:22 Teren imprejmuit;

Construcții

Crt	Nr cadastral Nr. topografic	Adresa	Observații / Referințe
A1.1		Loc. Sat-Sugatag, Nr. 354, Jud. Maramures	Nr. niveluri:1; S. construita la sol:87 mp; Casă de locuit, P, suprafața desfășurată de 87 mp.
A1.2		Loc. Sat-Sugatag, Nr. 354, Jud. Maramures	Nr. niveluri:1; S. construita la sol:71 mp; Anexă, suprafața desfășurată 71 mp.

B. Partea II. Proprietari și acte

Inscrieri privitoare la dreptul de proprietate și alte drepturi reale		Referințe
7366 / 01/08/2024		
Act Normativ nr. Legea 7, din 13/03/1996 emis de Parlamentul României;		
B1	Intabulare, drept de PROPRIETATE, dobandit prin Lege, cota actuala 1/1 1) NEIDENTIFICAT NEIDENTIFICAT	A1
Act Administrativ nr. Adeverința nr. 5153, din 01/08/2024 emis de Primăria Ocna Șugatag;		
B2	Se notează posesia faptică în favoarea lui 1) BLEDEA IOAN	A1
Act Normativ nr. Legea 7, din 13/03/1996 emis de Parlamentul României;		
B3	Intabulare, drept de PROPRIETATE, dobandit prin Lege, cota actuala 1/1 1) BLEDEA IOAN	A1.1, A1.2

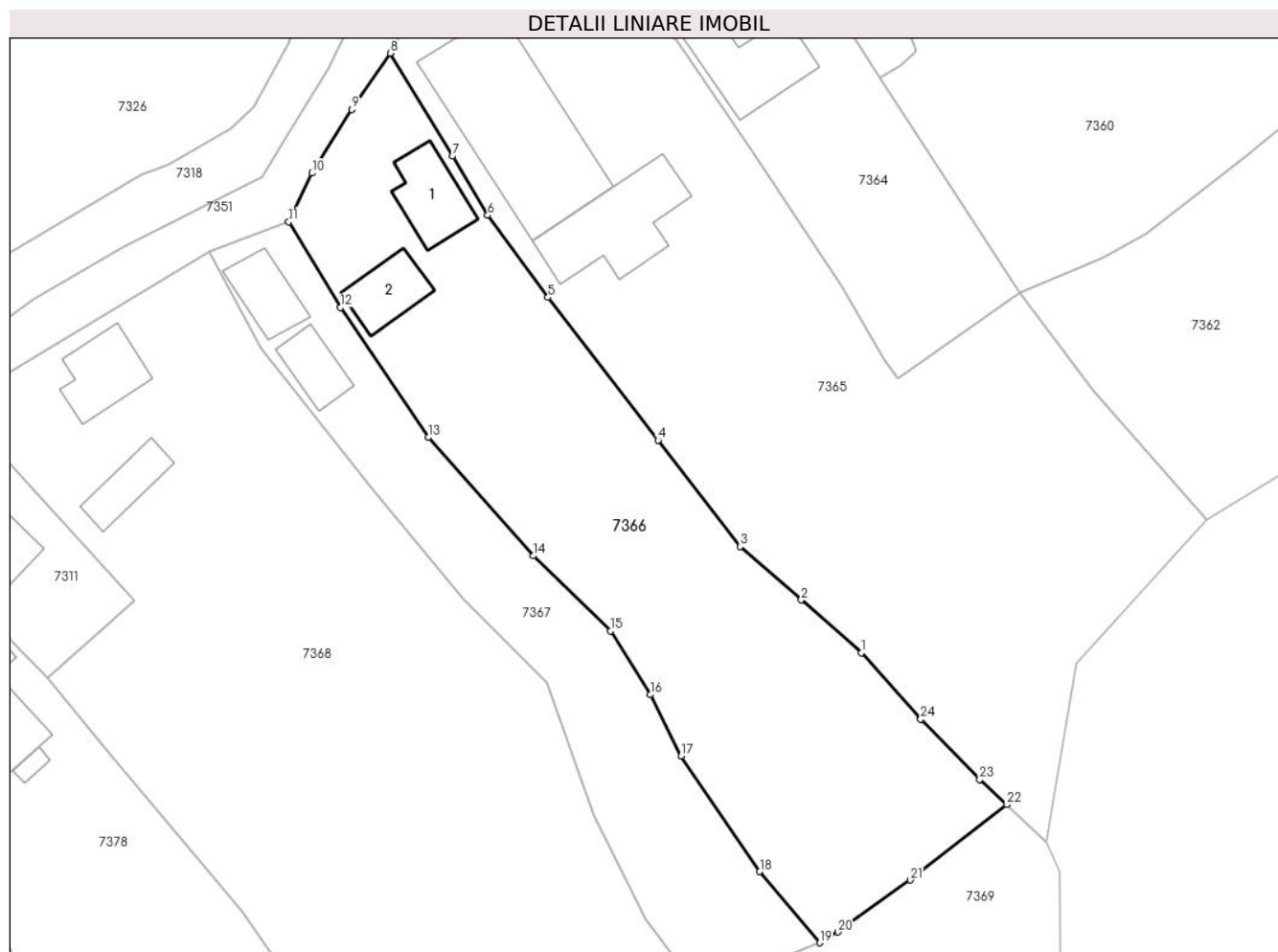
C. Partea III. SARCINI .

Inscrieri privind dezmembramintele dreptului de proprietate, drepturi reale de garanție și sarcini	Referințe
NU SUNT	

Teren

Nr cadastral	Suprafața (mp)*	Observații / Referințe
	2.967	

* Suprafața este determinată în planul de proiecție Stereo 70.



Date referitoare la teren

Crt	Categorie folosință	Intravilan	Suprafața (mp)	Tarla	Parcelă	Nr. topo	Observații / Referințe
1	curți constructii	DA	500	-	-	-	
2	faneata	DA	592	-	-	-	
3	faneata	NU	1.875	-	-	-	

Date referitoare la construcții

Crt	Număr	Destinație construcție	Supraf. (mp)	Situație juridică	Observații / Referințe
A1.1		construcții de locuințe	87	Cu acte	Nr. niveluri:1; S. construita la sol:87 mp; Casă de locuit, P, suprafața desfășurată de 87 mp.
A1.2		construcții anexa	71	Cu acte	Nr. niveluri:1; S. construita la sol:71 mp; Anexă, suprafața desfășurată 71 mp.

Lungime Segmente

1) Valorile lungimilor segmentelor sunt obținute din proiecție în plan.

Punct început	X / Y	Punct sfârșit	X / Y	Lungime segment (** (m)
1	418.488,901 700.574,893	2	418.481,051 700.581,773	10.438

Punct început	X / Y	Punct sfârșit	X / Y	Lungime segment (** (m)
2	418.481,051 700.581,773	3	418.473,069 700.588,763	10.61

Punct început	X / Y	Punct sfârșit	X / Y	Lungime segment (** (m)
3	418.473,069 700.588,763	4	418.462,309 700.602,643	17.562
5	418.447,922 700.621,336	6	418.440,025 700.632,077	13.332
7	418.435,408 700.639,802	8	418.427,27 700.653,258	15.725
9	418.422,228 700.645,894	10	418.417,058 700.637,594	9.778
11	418.414,003 700.631,217	12	418.420,784 700.620,034	13.078
13	418.432,239 700.603,014	14	418.445,994 700.587,538	20.705
15	418.456,078 700.577,73	16	418.461,313 700.569,386	9.85
17	418.465,32 700.561,342	18	418.475,629 700.546,258	18.27
19	418.483,503 700.536,948	20	418.485,86 700.538,361	2.748
21	418.495,322 700.545,146	22	418.507,911 700.555,018	15.998
23	418.504,396 700.558,298	24	418.496,704 700.566,204	11.03

Punct început	X / Y	Punct sfârșit	X / Y	Lungime segment (** (m)
4	418.462,309 700.602,643	5	418.447,922 700.621,336	23.588
6	418.440,025 700.632,077	7	418.435,408 700.639,802	9.0
8	418.427,27 700.653,258	9	418.422,228 700.645,894	8.925
10	418.417,058 700.637,594	11	418.414,003 700.631,217	7.071
12	418.420,784 700.620,034	13	418.432,239 700.603,014	20.516
14	418.445,994 700.587,538	15	418.456,078 700.577,73	14.067
16	418.461,313 700.569,386	17	418.465,32 700.561,342	8.987
18	418.475,629 700.546,258	19	418.483,503 700.536,948	12.193
20	418.485,86 700.538,361	21	418.495,322 700.545,146	11.643
22	418.507,911 700.555,018	23	418.504,396 700.558,298	4.808
24	418.496,704 700.566,204	1	418.488,901 700.574,893	11.678

** Lungimile segmentelor sunt determinate în planul de proiecție Stereo 70 și sunt rotunjite la 1 milimetru.

*** Distanța dintre puncte este formată din segmente cumulate ce sunt mai mici decât valoarea 1 milimetru.

**DATE DESPRE IMOBILUL NR. 7367**

Oficiul de Cadastru și Publicitate Imobiliară MARAMURES
Biroul de Cadastru și Publicitate Imobiliară Sighetu Marmatiei

A. Partea I. Descrierea imobilului

TEREN Necunoscut

Nr. CF vechi:1547
Nr. topografic:170/b/1

Adresa: Loc. Sat-Sugatag, Nr. 353, Jud. Maramures

Nr. Crt	Nr cadastral Nr. topografic	Suprafața* (mp)	Observații / Referințe
A1	58700	1.415	Sector cadastral:22 Teren imprejmuit;

Construcții

Crt	Nr cadastral Nr. topografic	Adresa	Observații / Referințe
A1.1		Loc. Sat-Sugatag, Nr. 353, Jud. Maramures	Nr. niveluri:3; S. construita la sol:67 mp; Casă de locuit, D+P+M, suprafața desfășurată de 156 mp.
A1.2		Loc. Sat-Sugatag, Nr. 353, Jud. Maramures	Nr. niveluri:1; S. construita la sol:55 mp; Anexă, suprafața desfășurată 55 mp.

B. Partea II. Proprietari și acte

Inscrieri privitoare la dreptul de proprietate și alte drepturi reale		Referințe
7367 / 01/08/2024		
Act Notarial nr. Contract de intretinere aut. sub nr. 2286/1990, din 27/09/1990 emis de Notariatul de Stat Sighetu Marmatiei;		
B2	Intabulare, drept de PROPRIETATEcu titlu de drept intretinere, dobandit prin Conventie, cota actuala 1/1 1) COSTIN GHEORGHE-VASILE <i>OBSERVATII: pozitie transcrisa din CF 58700 Ocna Sugatag, inregistrata sub incheierea nr. 1190/27.09.1990</i>	A1, A1.1
Act Normativ nr. Legea 7, din 13/03/1996 emis de Parlamentul României;		
B2	Intabulare, drept de PROPRIETATE, dobandit prin Lege, cota actuala 1/1 1) COSTIN GHEORGHE-VASILE	A1.2

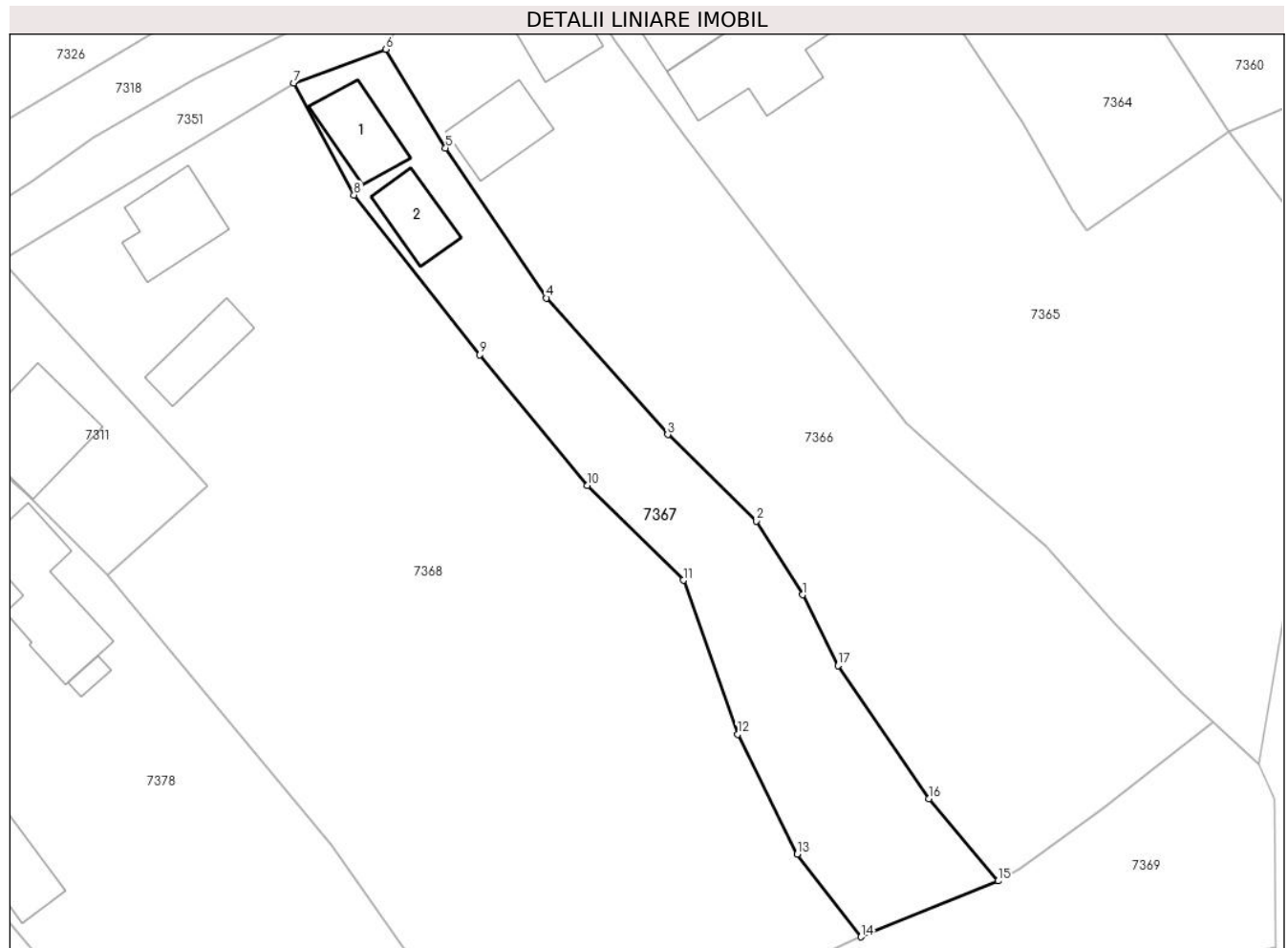
C. Partea III. SARCINI .

Inscrieri privind dezmembramintele dreptului de proprietate, drepturi reale de garanție și sarcini	Referințe
NU SUNT	

Teren

Nr cadastral	Suprafața (mp)*	Observații / Referințe
58700	1.415	

* Suprafața este determinată în planul de proiecție Stereo 70.



Date referitoare la teren

Crt	Categorie folosință	Intravilan	Suprafața (mp)	Tarla	Parcelă	Nr. topo	Observații / Referințe
1	curți constructii	DA	474	-	-	-	
2	faneata	NU	941	-	-	-	

Date referitoare la construcții

Crt	Număr	Destinație construcție	Supraf. (mp)	Situație juridică	Observații / Referințe
A1.1		construcții de locuințe	67	Cu acte	Nr. niveluri:3; S. construita la sol:67 mp; Casă de locuit, D+P+M, suprafața desfășurată de 156 mp.
A1.2		construcții anexa	55	Cu acte	Nr. niveluri:1; S. construita la sol:55 mp; Anexă, suprafața desfășurată 55 mp.

Lungime Segmente

1) Valorile lungimilor segmentelor sunt obținute din proiecție în plan.

Punct început	X / Y	Punct sfârșit	X / Y	Lungime segment (** (m)
1	418.461,313 700.569,386	2	418.456,078 700.577,73	9.85
2	418.456,078 700.577,73	3	418.445,994 700.587,538	14.067

Punct început	X / Y	Punct sfârşit	X / Y	Lungime segment (** (m)
3	418.445,994 700.587,538	4	418.432,239 700.603,014	20.705
4	418.432,239 700.603,014	5	418.420,784 700.620,034	20.516
5	418.420,784 700.620,034	6	418.414,003 700.631,217	13.078
6	418.414,003 700.631,217	7	418.403,544 700.627,387	11.138
7	418.403,544 700.627,387	8	418.410,395 700.614,69	14.427
8	418.410,395 700.614,69	9	418.424,663 700.596,586	23.051
9	418.424,663 700.596,586	10	418.436,866 700.581,784	19.184
10	418.436,866 700.581,784	11	418.447,762 700.571,022	15.315
11	418.447,762 700.571,022	12	418.453,933 700.553,554	18.526
12	418.453,933 700.553,554	13	418.460,708 700.539,987	15.165
13	418.460,708 700.539,987	14	418.467,904 700.530,598	11.829
14	418.467,904 700.530,598	15	418.483,503 700.536,948	16.842
15	418.483,503 700.536,948	16	418.475,629 700.546,258	12.193
16	418.475,629 700.546,258	17	418.465,32 700.561,342	18.27
17	418.465,32 700.561,342	1	418.461,313 700.569,386	8.987

** Lungimile segmentelor sunt determinate în planul de proiecție Stereo 70 și sunt rotunjite la 1 milimetru.

*** Distanța dintre puncte este formată din segmente cumulate ce sunt mai mici decât valoarea 1 milimetru.

**DATE DESPRE IMOBILUL NR. 7368**

Oficiul de Cadastru și Publicitate Imobiliară MARAMURES
Biroul de Cadastru și Publicitate Imobiliară Sighetu Marmatiei

A. Partea I. Descrierea imobilului

TEREN Necunoscut

Nr. CF vechi:877, 152

Nr. topografic:168

Adresa: Loc. Sat-Sugatag, Nr. 352, Jud. Maramures

Nr. Crt	Nr cadastral Nr. topografic	Suprafața* (mp)	Observații / Referințe
A1		4.941	Sector cadastral:22 Teren neimprejmuit; Parte din nr. topo 169

Construcții

Crt	Nr cadastral Nr. topografic	Adresa	Observații / Referințe
A1.1		Loc. Sat-Sugatag, Nr. 352, Jud. Maramures	Nr. niveluri:1; S. construita la sol:87 mp; Casă de locuit, P, suprafața desfășurată de 87 mp.
A1.2		Loc. Sat-Sugatag, Nr. 352, Jud. Maramures	Nr. niveluri:1; S. construita la sol:58 mp; Anexă, suprafața desfășurată 58 mp.

B. Partea II. Proprietari și acte

Inscrieri privitoare la dreptul de proprietate și alte drepturi reale		Referințe
7368 / 01/08/2024		
Act Normativ nr. Legea 7, din 13/03/1996 emis de Parlamentul României;		
B1	Intabulare, drept de PROPRIETATE, dobandit prin Lege, cota actuala 1/1 1) NEIDENTIFICAT NEIDENTIFICAT	A1
Act Administrativ nr. Adeverința nr. 5155, din 01/08/2024 emis de Primăria Ocna Șugatag;		
B2	Se notează posesia faptică în favoarea lui 1) HOTEA IONEL	A1
Act Normativ nr. Legea 7, din 13/03/1996 emis de Parlamentul României;		
B3	Intabulare, drept de PROPRIETATE, dobandit prin Lege, cota actuala 1/1 1) HOTEA IONEL	A1.1, A1.2

C. Partea III. SARCINI .

Inscrieri privind dezmembramintele dreptului de proprietate, drepturi reale de garanție și sarcini	Referințe
NU SUNT	

Teren

Nr cadastral	Suprafața (mp)*	Observații / Referințe
	4.941	Parte din nr. topo 169

* Suprafața este determinată în planul de proiecție Stereo 70.



Date referitoare la teren

Crt	Categorie folosință	Intravilan	Suprafața (mp)	Tarla	Parcelă	Nr. topo	Observații / Referințe
1	curți constructii	DA	500	-	-	-	
2	faneata	DA	1.374	-	-	-	
3	faneata	NU	3.067	-	-	-	

Date referitoare la construcții

Crt	Număr	Destinație construcție	Supraf. (mp)	Situație juridică	Observații / Referințe
A1.1		construcții de locuințe	87	Cu acte	Nr. niveluri:1; S. construita la sol:87 mp; Casă de locuit, P, suprafața desfășurată de 87 mp.
A1.2		construcții anexa	58	Cu acte	Nr. niveluri:1; S. construita la sol:58 mp; Anexă, suprafața desfășurată 58 mp.

Lungime Segmente

1) Valorile lungimilor segmentelor sunt obținute din proiecție în plan.

Punct început	X / Y	Punct sfârșit	X / Y	Lungime segment (** (m)
1	418.447,762 700.571,022	2	418.436,866 700.581,784	15.315

Punct început	X / Y	Punct sfârșit	X / Y	Lungime segment (** (m)
2	418.436,866 700.581,784	3	418.424,663 700.596,586	19.184
3	418.424,663 700.596,586	4	418.410,395 700.614,69	23.051
4	418.410,395 700.614,69	5	418.403,544 700.627,387	14.427
5	418.403,544 700.627,387	6	418.370,386 700.607,321	38.757
6	418.370,386 700.607,321	7	418.393,78 700.581,673	34.715
7	418.393,78 700.581,673	8	418.382,492 700.571,644	15.1
8	418.382,492 700.571,644	9	418.390,389 700.562,018	12.451
9	418.390,389 700.562,018	10	418.407,777 700.541,083	27.214
10	418.407,777 700.541,083	11	418.416,875 700.528,197	15.774
11	418.416,875 700.528,197	12	418.423,972 700.517,636	12.724
12	418.423,972 700.517,636	13	418.431,049 700.511,01	9.695
13	418.431,049 700.511,01	14	418.440,081 700.518,604	11.8
14	418.440,081 700.518,604	15	418.453,918 700.524,27	14.952
15	418.453,918 700.524,27	16	418.467,904 700.530,598	15.351
16	418.467,904 700.530,598	17	418.460,708 700.539,987	11.829
17	418.460,708 700.539,987	18	418.453,933 700.553,554	15.165
18	418.453,933 700.553,554	1	418.447,762 700.571,022	18.526

** Lungimile segmentelor sunt determinate în planul de proiecție Stereo 70 și sunt rotunjite la 1 milimetru.

*** Distanța dintre puncte este formată din segmente cumulate ce sunt mai mici decât valoarea 1 milimetru.

**DATE DESPRE IMOBILUL NR. 7369**

Oficiul de Cadastru și Publicitate Imobiliară MARAMURES
Biroul de Cadastru și Publicitate Imobiliară Sighetu Marmatiei

A. Partea I. Descrierea imobilului

TEREN Extravilan

Nr. CF vechi:199
Nr. topografic:534

Adresa: Jud. Maramures

Nr. Crt	Nr cadastral Nr. topografic	Suprafața* (mp)	Observații / Referințe
A1		3.827	Sector cadastral:22 Teren neimprejmuț;

B. Partea II. Proprietari și acte

Inscrieri privitoare la dreptul de proprietate și alte drepturi reale		Referințe
7369 / 01/08/2024		
Act Normativ nr. Legea 7, din 13/03/1996 emis de Parlamentul României;		
B1	Intabulare, drept de PROPRIETATE, dobândit prin Lege, cota actuala 1/1 1) NEIDENTIFICAT NEIDENTIFICAT	A1
Act Administrativ nr. Adeverința 5156, din 01/08/2024 emis de Primăria Ocna Șugatag;		
B2	se notează posesia faptică în favoarea lui 1) POP PETRU	A1

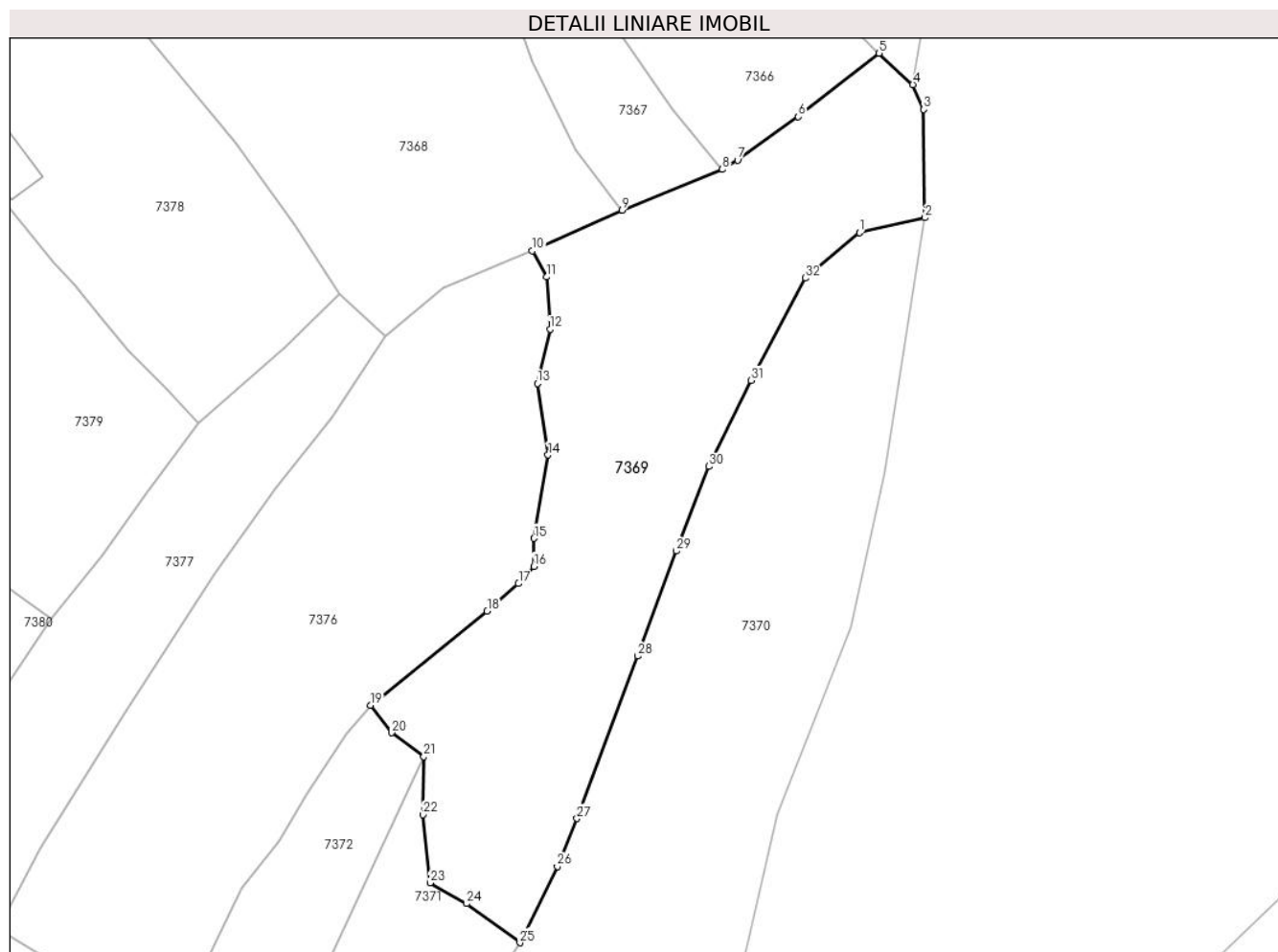
C. Partea III. SARCINI .

Inscrieri privind dezmembramintele dreptului de proprietate, drepturi reale de garanție și sarcini	Referințe
NU SUNT	

Teren

Nr cadastral	Suprafața (mp)*	Observații / Referințe
	3.827	

* Suprafața este determinată în planul de proiecție Stereo 70.



Date referitoare la teren

Crt	Categorie folosință	Intravilan	Suprafața (mp)	Tarla	Parcelă	Nr. topo	Observații / Referințe
1	faneata	NU	3.827	-	-	-	

Lungime Segmente

1) Valorile lungimilor segmentelor sunt obținute din proiecție în plan.

Punct început	X / Y	Punct sfârșit	X / Y	Lungime segment (** (m)
1	418.504,836 700.527,107	2	418.515,045 700.529,42	10.468
3	418.514,847 700.546,258	4	418.513,146 700.550,133	4.232
5	418.507,911 700.555,018	6	418.495,322 700.545,146	15.998
7	418.485,86 700.538,361	8	418.483,503 700.536,948	2.748
9	418.467,904 700.530,598	10	418.453,918 700.524,27	15.351

Punct început	X / Y	Punct sfârșit	X / Y	Lungime segment (** (m)
2	418.515,045 700.529,42	3	418.514,847 700.546,258	16.839
4	418.513,146 700.550,133	5	418.507,911 700.555,018	7.16
6	418.495,322 700.545,146	7	418.485,86 700.538,361	11.643
8	418.483,503 700.536,948	9	418.467,904 700.530,598	16.842
10	418.453,918 700.524,27	11	418.456,174 700.520,219	4.637

Punct început	X / Y	Punct sfârșit	X / Y	Lungime segment (** (m)
11	418.456,174 700.520,219	12	418.456,666 700.512,068	8.166
13	418.454,699 700.503,642	14	418.456,356 700.492,513	11.252
15	418.454,171 700.479,546	16	418.454,119 700.475,201	4.345
17	418.451,764 700.472,501	18	418.446,874 700.468,233	6.491
19	418.428,68 700.453,584	20	418.431,972 700.449,287	5.413
21	418.437,0 700.445,58	22	418.436,85 700.436,557	9.024
23	418.437,981 700.425,97	24	418.443,655 700.422,715	6.541
25	418.451,975 700.416,63	26	418.457,79 700.428,505	13.222
27	418.460,859 700.435,954	28	418.470,322 700.461,245	27.003
29	418.476,329 700.477,587	30	418.481,363 700.490,741	14.084
31	418.487,927 700.504,132	32	418.496,416 700.520,027	18.02

Punct început	X / Y	Punct sfârșit	X / Y	Lungime segment (** (m)
12	418.456,666 700.512,068	13	418.454,699 700.503,642	8.653
14	418.456,356 700.492,513	15	418.454,171 700.479,546	13.15
16	418.454,119 700.475,201	17	418.451,764 700.472,501	3.583
18	418.446,874 700.468,233	19	418.428,68 700.453,584	23.358
20	418.431,972 700.449,287	21	418.437,0 700.445,58	6.247
22	418.436,85 700.436,557	23	418.437,981 700.425,97	10.647
24	418.443,655 700.422,715	25	418.451,975 700.416,63	10.308
26	418.457,79 700.428,505	27	418.460,859 700.435,954	8.056
28	418.470,322 700.461,245	29	418.476,329 700.477,587	17.411
30	418.481,363 700.490,741	31	418.487,927 700.504,132	14.913
32	418.496,416 700.520,027	1	418.504,836 700.527,107	11.001

** Lungimile segmentelor sunt determinate în planul de proiecție Stereo 70 și sunt rotunjite la 1 milimetru.

*** Distanța dintre puncte este formată din segmente cumulate ce sunt mai mici decât valoarea 1 milimetru.

**DATE DESPRE IMOBILUL NR. 7370**

Oficiul de Cadastru și Publicitate Imobiliară MARAMURES
Biroul de Cadastru și Publicitate Imobiliară Sighetu Marmatiei

A. Partea I. Descrierea imobilului

TEREN Extravilan

Nr. CF vechi:938, 545
Nr. topografic:532, 533

Adresa: Jud. Maramures

Nr. Crt	Nr cadastral Nr. topografic	Suprafața* (mp)	Observații / Referințe
A1		4.637	Sector cadastral:22 Teren neimprejmuit;

B. Partea II. Proprietari și acte

Inscrieri privitoare la dreptul de proprietate și alte drepturi reale		Referințe
7370 / 01/08/2024		
Act Normativ nr. Legea 7, din 13/03/1996 emis de Parlamentul României;		
B1	Intabulare, drept de PROPRIETATE, dobândit prin Lege, cota actuala 1/1 1) NEIDENTIFICAT NEIDENTIFICAT	A1
Act Administrativ nr. Adeverința 5157, din 01/08/2024 emis de Primăria Ocna Șugatag;		
B2	se notează posesia faptică în favoarea lui 1) VRAJA MARIA	A1

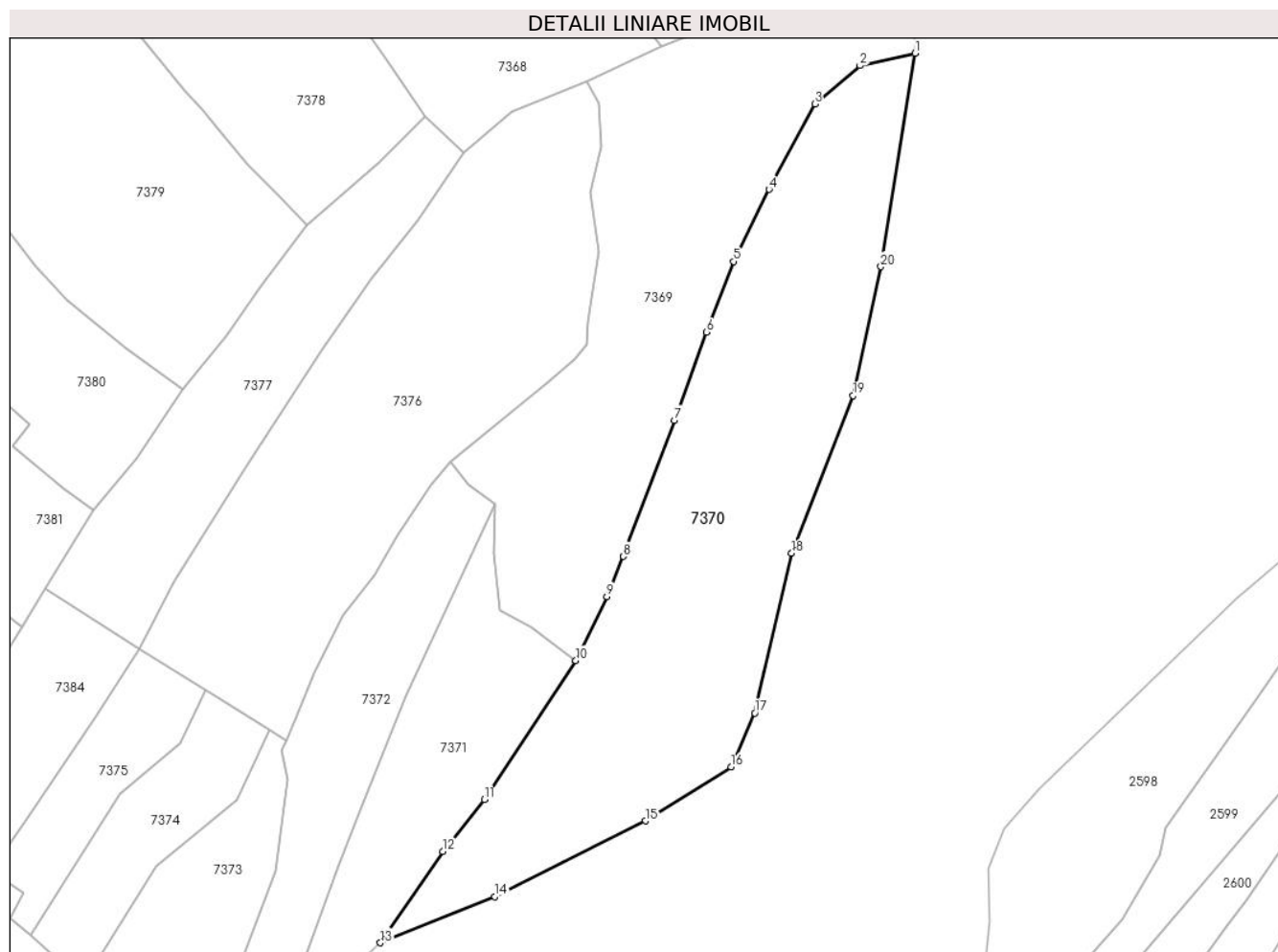
C. Partea III. SARCINI .

Inscrieri privind dezmembramintele dreptului de proprietate, drepturi reale de garanție și sarcini	Referințe
NU SUNT	

Teren

Nr cadastral	Suprafața (mp)*	Observații / Referințe
	4.637	

* Suprafața este determinată în planul de proiecție Stereo 70.



Date referitoare la teren

Crt	Categorie folosință	Intravilan	Suprafața (mp)	Tarla	Parcelă	Nr. topo	Observații / Referințe
1	faneata	NU	4.637	-	-	-	

Lungime Segmente

1) Valorile lungimilor segmentelor sunt obținute din proiecție în plan.

Punct început	X / Y	Punct sfârșit	X / Y	Lungime segment (** (m)
1	418.515,045 700.529,42	2	418.504,836 700.527,107	10.468
2	418.504,836 700.527,107	3	418.496,416 700.520,027	11.001
3	418.496,416 700.520,027	4	418.487,927 700.504,132	18.02
4	418.487,927 700.504,132	5	418.481,363 700.490,741	14.913
5	418.481,363 700.490,741	6	418.476,329 700.477,587	14.084

Punct început	X / Y	Punct sfârşit	X / Y	Lungime segment (** (m)
6	418.476,329 700.477,587	7	418.470,322 700.461,245	17.411
7	418.470,322 700.461,245	8	418.460,859 700.435,954	27.003
8	418.460,859 700.435,954	9	418.457,79 700.428,505	8.056
9	418.457,79 700.428,505	10	418.451,975 700.416,63	13.222
10	418.451,975 700.416,63	11	418.434,987 700.390,778	30.934
11	418.434,987 700.390,778	12	418.427,274 700.381,147	12.339
12	418.427,274 700.381,147	13	418.415,657 700.364,181	20.562
13	418.415,657 700.364,181	14	418.436,906 700.372,778	22.922
14	418.436,906 700.372,778	15	418.464,973 700.386,828	31.387
15	418.464,973 700.386,828	16	418.480,837 700.396,824	18.751
16	418.480,837 700.396,824	17	418.485,267 700.406,87	10.979
17	418.485,267 700.406,87	18	418.492,129 700.436,529	30.442
18	418.492,129 700.436,529	19	418.503,54 700.465,79	31.407
19	418.503,54 700.465,79	20	418.508,702 700.489,789	24.548
20	418.508,702 700.489,789	1	418.515,045 700.529,42	40.135

** Lungimile segmentelor sunt determinate în planul de proiecție Stereo 70 și sunt rotunjite la 1 milimetru.

*** Distanța dintre puncte este formată din segmente cumulate ce sunt mai mici decât valoarea 1 milimetru.

**DATE DESPRE IMOBILUL NR. 7371**

Oficiul de Cadastru și Publicitate Imobiliară MARAMURES
Biroul de Cadastru și Publicitate Imobiliară Sighetu Marmatiei

A. Partea I. Descrierea imobilului

TEREN Extravilan

Nr. CF vechi:870

Nr. topografic:535, 538

Adresa: Jud. Maramures

Nr. Crt	Nr cadastral Nr. topografic	Suprafața* (mp)	Observații / Referințe
A1		1.558	Sector cadastral:22 Teren neimprejmuit;

B. Partea II. Proprietari și acte

Inscrieri privitoare la dreptul de proprietate și alte drepturi reale		Referințe
7371 / 01/08/2024		
Act Normativ nr. Legea 7, din 13/03/1996 emis de Parlamentul României;		
B1	Intabulare, drept de PROPRIETATE, dobândit prin Lege, cota actuala 1/1 1) NEIDENTIFICAT NEIDENTIFICAT	A1
Act Administrativ nr. Adeverința 5158, din 01/08/2024 emis de Primăria Ocna Șugatag;		
B2	se notează posesia faptică în favoarea lui 1) BOZAI NICOARA	A1

C. Partea III. SARCINI .

Inscrieri privind dezmembramintele dreptului de proprietate, drepturi reale de garanție și sarcini	Referințe
NU SUNT	

Teren

Nr cadastral	Suprafața (mp)*	Observații / Referințe
	1.558	

* Suprafața este determinată în planul de proiecție Stereo 70.



Date referitoare la teren

Crt	Categorie folosință	Intravilan	Suprafața (mp)	Tarla	Parcelă	Nr. topo	Observații / Referințe
1	faneata	NU	1.558	-	-	-	

Lungime Segmente

1) Valorile lungimilor segmentelor sunt obținute din proiecție în plan.

Punct început	X / Y	Punct sfârșit	X / Y	Lungime segment (** (m)
1	418.407,862 700.378,447	2	418.401,642 700.361,094	18.434
2	418.401,642 700.361,094	3	418.387,357 700.337,151	27.881
3	418.387,357 700.337,151	4	418.398,406 700.348,389	15.76
4	418.398,406 700.348,389	5	418.415,657 700.364,181	23.388
5	418.415,657 700.364,181	6	418.427,274 700.381,147	20.562

Punct început	X / Y	Punct sfârșit	X / Y	Lungime segment (** (m)
6	418.427,274 700.381,147	7	418.434,987 700.390,778	12.339
7	418.434,987 700.390,778	8	418.451,975 700.416,63	30.934
8	418.451,975 700.416,63	9	418.443,655 700.422,715	10.308
9	418.443,655 700.422,715	10	418.437,981 700.425,97	6.541
10	418.437,981 700.425,97	11	418.436,85 700.436,557	10.647
11	418.436,85 700.436,557	12	418.437,0 700.445,58	9.024
12	418.437,0 700.445,58	13	418.420,332 700.409,989	39.301
13	418.420,332 700.409,989	14	418.412,22 700.389,758	21.797
14	418.412,22 700.389,758	1	418.407,862 700.378,447	12.122

** Lungimile segmentelor sunt determinate în planul de proiecție Stereo 70 și sunt rotunjite la 1 milimetru.

*** Distanța dintre puncte este formată din segmente cumulate ce sunt mai mici decât valoarea 1 milimetru.

**DATE DESPRE IMOBILUL NR. 7372**

Oficiul de Cadastru și Publicitate Imobiliară MARAMURES
Biroul de Cadastru și Publicitate Imobiliară Sighetu Marmatiei

A. Partea I. Descrierea imobilului

TEREN Extravilan

Nr. CF vechi:238
Nr. topografic:541

Adresa: Jud. Maramures

Nr. Crt	Nr cadastral Nr. topografic	Suprafața* (mp)	Observații / Referințe
A1		1.599	Sector cadastral:22 Teren neimprejmuit;

B. Partea II. Proprietari și acte

Inscrieri privitoare la dreptul de proprietate și alte drepturi reale		Referințe
7372 / 01/08/2024		
Act Normativ nr. Legea 7, din 13/03/1996 emis de Parlamentul României;		
B1	Intabulare, drept de PROPRIETATE, dobandit prin Lege, cota actuala 1/1 1) NEIDENTIFICAT NEIDENTIFICAT	A1
Act Administrativ nr. Adeverința 5159, din 01/08/2024 emis de Primăria Ocna Șugatag;		
B2	se notează posesia faptică în favoarea lui 1) MESAROȘ VASILE	A1

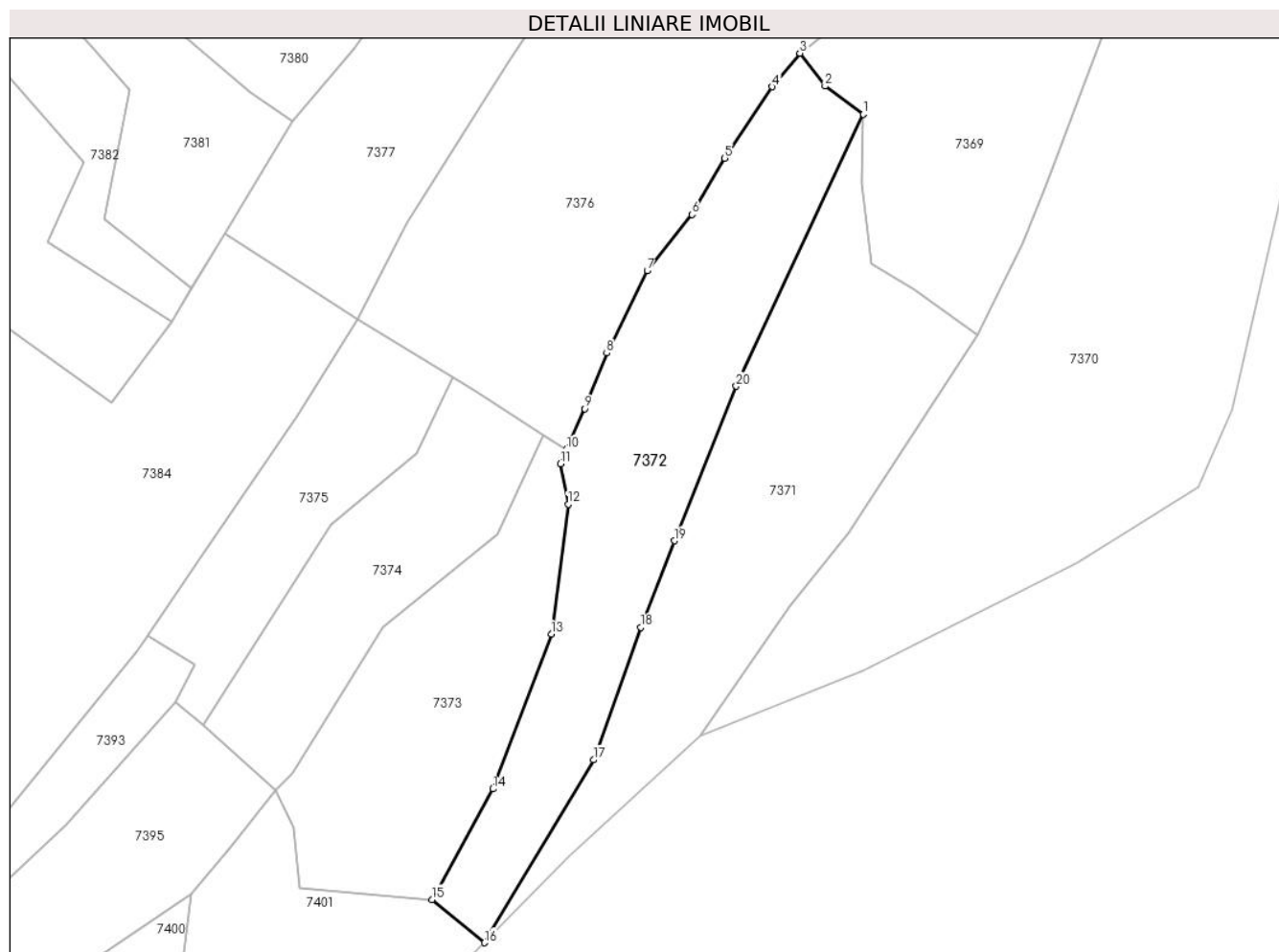
C. Partea III. SARCINI .

Inscrieri privind dezmembramintele dreptului de proprietate, drepturi reale de garanție și sarcini	Referințe
NU SUNT	

Teren

Nr cadastral	Suprafața (mp)*	Observații / Referințe
	1.599	

* Suprafața este determinată în planul de proiecție Stereo 70.



Date referitoare la teren

Crt	Categorie folosință	Intra vilan	Suprafața (mp)	Tarla	Parcelă	Nr. topo	Observații / Referințe
1	faneata	NU	1.599	-	-	-	

Lungime Segmente

1) Valorile lungimilor segmentelor sunt obținute din proiecție în plan.

Punct început	X / Y	Punct sfârșit	X / Y	Lungime segment (** (m)
1	418.437,0 700.445,58	2	418.431,972 700.449,287	6.247
2	418.431,972 700.449,287	3	418.428,68 700.453,584	5.413
3	418.428,68 700.453,584	4	418.425,065 700.449,207	5.677
4	418.425,065 700.449,207	5	418.418,838 700.439,845	11.244
5	418.418,838 700.439,845	6	418.414,526 700.432,484	8.531

Punct început	X / Y	Punct sfârșit	X / Y	Lungime segment (** (m)
6	418.414,526 700.432,484	7	418.408,686 700.425,097	9.417
7	418.408,686 700.425,097	8	418.403,377 700.414,336	11.999
8	418.403,377 700.414,336	9	418.400,519 700.407,045	7.831
9	418.400,519 700.407,045	10	418.398,13 700.401,74	5.818
10	418.398,13 700.401,74	11	418.397,286 700.399,867	2.054
11	418.397,286 700.399,867	12	418.398,343 700.394,552	5.419
12	418.398,343 700.394,552	13	418.396,128 700.377,536	17.16
13	418.396,128 700.377,536	14	418.388,49 700.357,29	21.639
14	418.388,49 700.357,29	15	418.380,478 700.342,796	16.561
15	418.380,478 700.342,796	16	418.387,357 700.337,151	8.899
16	418.387,357 700.337,151	17	418.401,642 700.361,094	27.881
17	418.401,642 700.361,094	18	418.407,862 700.378,447	18.434
18	418.407,862 700.378,447	19	418.412,22 700.389,758	12.122
19	418.412,22 700.389,758	20	418.420,332 700.409,989	21.797
20	418.420,332 700.409,989	1	418.437,0 700.445,58	39.301

** Lungimile segmentelor sunt determinate în planul de proiecție Stereo 70 și sunt rotunjite la 1 milimetru.

*** Distanța dintre puncte este formată din segmente cumulate ce sunt mai mici decât valoarea 1 milimetru.

**DATE DESPRE IMOBILUL NR. 7373**

Oficiul de Cadastru și Publicitate Imobiliară MARAMURES
Biroul de Cadastru și Publicitate Imobiliară Sighetu Marmatiei

A. Partea I. Descrierea imobilului

TEREN Extravilan

Nr. CF vechi:1321

Nr. topografic:542

Adresa: Jud. Maramures

Nr. Crt	Nr cadastral Nr. topografic	Suprafața* (mp)	Observații / Referințe
A1		1.102	Sector cadastral:22 Teren neimprejmuit;

B. Partea II. Proprietari și acte

Inscrieri privitoare la dreptul de proprietate și alte drepturi reale		Referințe
7373 / 01/08/2024		
Act Normativ nr. Legea 7, din 13/03/1996 emis de Parlamentul României;		
B1	Intabulare, drept de PROPRIETATE, dobândit prin Lege, cota actuala 1/1 1) NEIDENTIFICAT NEIDENTIFICAT	A1
Act Administrativ nr. Adeverința 5160, din 01/08/2024 emis de Primăria Ocna Șugatag;		
B2	se notează posesia faptică în favoarea lui 1) BLEDEA ILEANA	A1

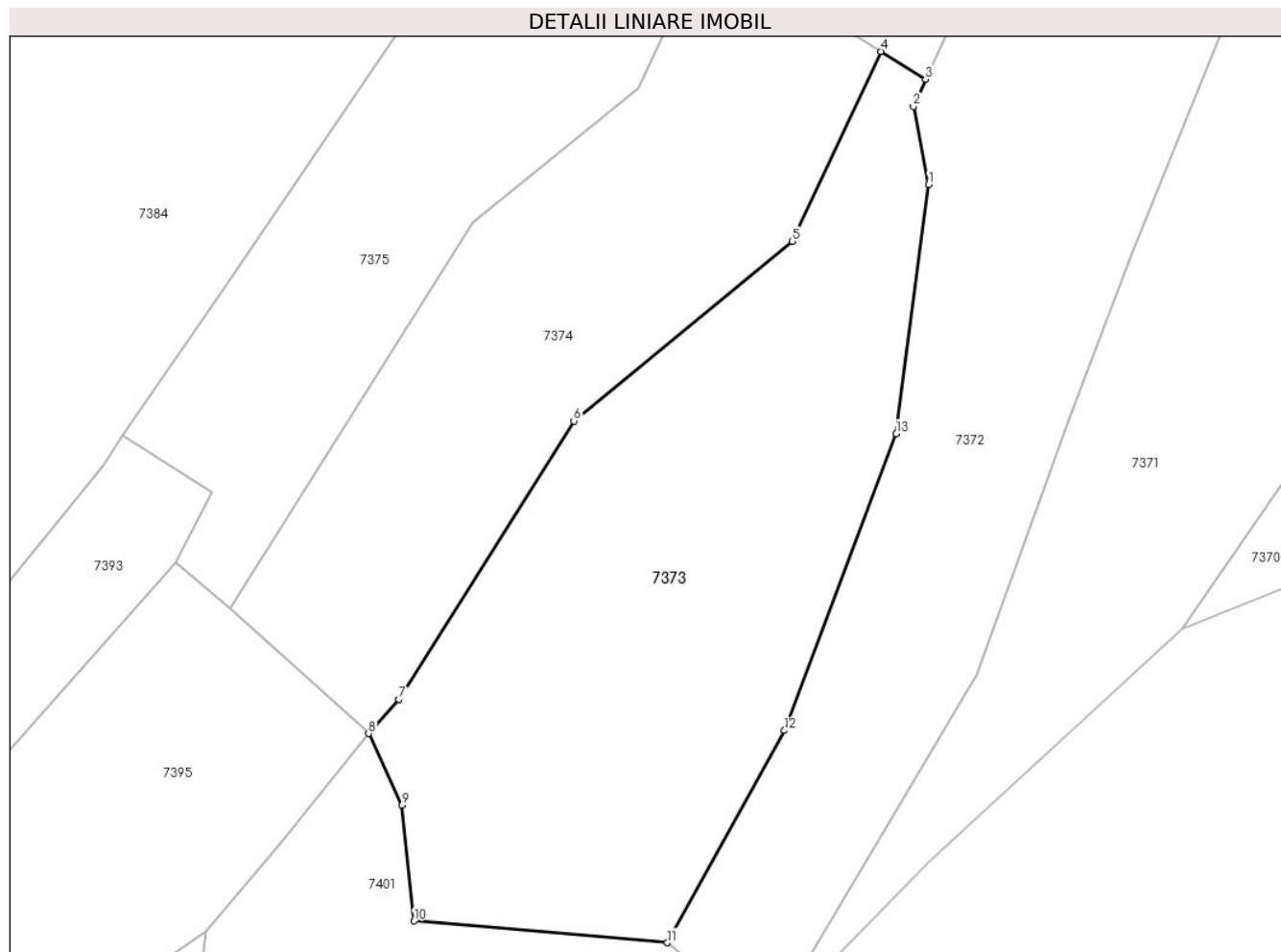
C. Partea III. SARCINI .

Inscrieri privind dezmembramintele dreptului de proprietate, drepturi reale de garanție și sarcini	Referințe
NU SUNT	

Teren

Nr cadastral	Suprafața (mp)*	Observații / Referințe
	1.102	

* Suprafața este determinată în planul de proiecție Stereo 70.



Date referitoare la teren

Crt	Categorie folosință	Intra vilan	Suprafața (mp)	Tarla	Parcelă	Nr. topo	Observații / Referințe
1	faneata	NU	1.102	-	-	-	

Lungime Segmente

1) Valorile lungimilor segmentelor sunt obținute din proiecție în plan.

Punct început	X / Y	Punct sfârșit	X / Y	Lungime segment (** (m)
1	418.398,343 700.394,552	2	418.397,286 700.399,867	5.419
2	418.397,286 700.399,867	3	418.398,13 700.401,74	2.054
3	418.398,13 700.401,74	4	418.395,068 700.403,638	3.603
4	418.395,068 700.403,638	5	418.389,013 700.390,677	14.306
5	418.389,013 700.390,677	6	418.374,087 700.378,411	19.319

Punct început	X / Y	Punct sfârșit	X / Y	Lungime segment (** (m)
6	418.374,087 700.378,411	7	418.362,153 700.359,403	22.444
7	418.362,153 700.359,403	8	418.360,065 700.357,073	3.129
8	418.360,065 700.357,073	9	418.362,354 700.352,189	5.394
9	418.362,354 700.352,189	10	418.363,172 700.344,272	7.959
10	418.363,172 700.344,272	11	418.380,478 700.342,796	17.369
11	418.380,478 700.342,796	12	418.388,49 700.357,29	16.561
12	418.388,49 700.357,29	13	418.396,128 700.377,536	21.639
13	418.396,128 700.377,536	1	418.398,343 700.394,552	17.16

** Lungimile segmentelor sunt determinate în planul de proiecție Stereo 70 și sunt rotunjite la 1 milimetru.

*** Distanța dintre puncte este formată din segmente cumulate ce sunt mai mici decât valoarea 1 milimetru.

**DATE DESPRE IMOBILUL NR. 7374**

Oficiul de Cadastru și Publicitate Imobiliară MARAMURES
Biroul de Cadastru și Publicitate Imobiliară Sighetu Marmatiei

A. Partea I. Descrierea imobilului

TEREN Extravilan

Nr. CF vechi:1347

Adresa: Jud. Maramures

Nr. Crt	Nr cadastral Nr. topografic	Suprafața* (mp)	Observații / Referințe
A1		798	Sector cadastral:22 Teren neimprejmuit; Parte din nr. topo 546

B. Partea II. Proprietari și acte

Inscrieri privitoare la dreptul de proprietate și alte drepturi reale		Referințe
7374 / 01/08/2024		
Act Normativ nr. Legea 7, din 13/03/1996 emis de Parlamentul României;		
B1	Intabulare, drept de PROPRIETATE, dobandit prin Lege, cota actuala 1/1 1) NEIDENTIFICAT NEIDENTIFICAT	A1
Act Administrativ nr. Adeverința 5161, din 01/08/2024 emis de Primăria Ocna Șugatag;		
B2	se notează posesia faptică în favoarea lui 1) IOANEȘ VASILE	A1

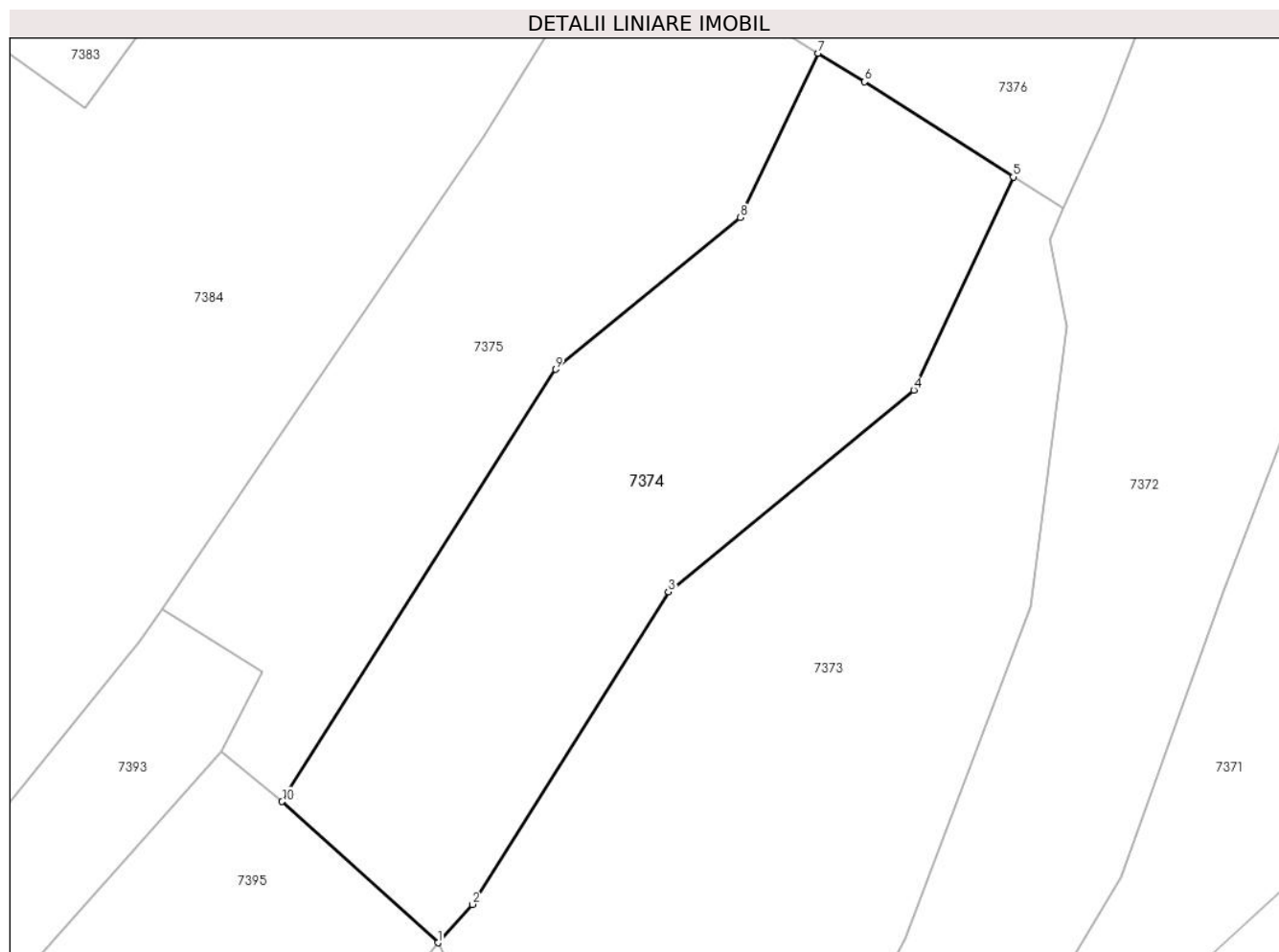
C. Partea III. SARCINI .

Inscrieri privind dezmembramentele dreptului de proprietate, drepturi reale de garanție și sarcini	Referințe
NU SUNT	

Teren

Nr cadastral	Suprafața (mp)*	Observații / Referințe
	798	Parte din nr. topo 546

* Suprafața este determinată în planul de proiecție Stereo 70.



Date referitoare la teren

Crt	Categorie folosință	Intra vilan	Suprafața (mp)	Tarla	Parcelă	Nr. topo	Observații / Referințe
1	faneata	NU	798	-	-	-	

Lungime Segmente

1) Valorile lungimilor segmentelor sunt obținute din proiecție în plan.

Punct început	X / Y	Punct sfârșit	X / Y	Lungime segment (** (m)
1	418.360,065 700.357,073	2	418.362,153 700.359,403	3.129
2	418.362,153 700.359,403	3	418.374,087 700.378,411	22.444
3	418.374,087 700.378,411	4	418.389,013 700.390,677	19.319
4	418.389,013 700.390,677	5	418.395,068 700.403,638	14.306
5	418.395,068 700.403,638	6	418.386,014 700.409,428	10.747

Punct început	X / Y	Punct sfârşit	X / Y	Lungime segment (** (m)
6	418.386,014 700.409,428	7	418.383,2 700.411,164	3.306
7	418.383,2 700.411,164	8	418.378,468 700.401,173	11.055
8	418.378,468 700.401,173	9	418.367,221 700.391,947	14.547
9	418.367,221 700.391,947	10	418.350,582 700.365,658	31.112
10	418.350,582 700.365,658	1	418.360,065 700.357,073	12.792

** Lungimile segmentelor sunt determinate în planul de proiecție Stereo 70 și sunt rotunjite la 1 milimetru.

*** Distanța dintre puncte este formată din segmente cumulate ce sunt mai mici decât valoarea 1 milimetru.

**DATE DESPRE IMOBILUL NR. 7375**

Oficiul de Cadastru și Publicitate Imobiliară MARAMURES
Biroul de Cadastru și Publicitate Imobiliară Sighetu Marmatiei

A. Partea I. Descrierea imobilului

TEREN Extravilan

Nr. CF vechi:1347

Adresa: Jud. Maramures

Nr. Crt	Nr cadastral Nr. topografic	Suprafața* (mp)	Observații / Referințe
A1		685	Sector cadastral:22 Teren neimprejmuit; Parte din nr. topo 546

B. Partea II. Proprietari și acte

Inscrieri privitoare la dreptul de proprietate și alte drepturi reale		Referințe
7375 / 01/08/2024		
Act Normativ nr. Legea 7, din 13/03/1996 emis de Parlamentul României;		
B1	Intabulare, drept de PROPRIETATE, dobandit prin Lege, cota actuala 1/1 1) NEIDENTIFICAT NEIDENTIFICAT	A1
Act Administrativ nr. Adeverința 5162, din 01/08/2024 emis de Primăria Ocna Șugatag;		
B2	se notează posesia faptică în favoarea lui 1) BOHOTICI GHEORGHE	A1

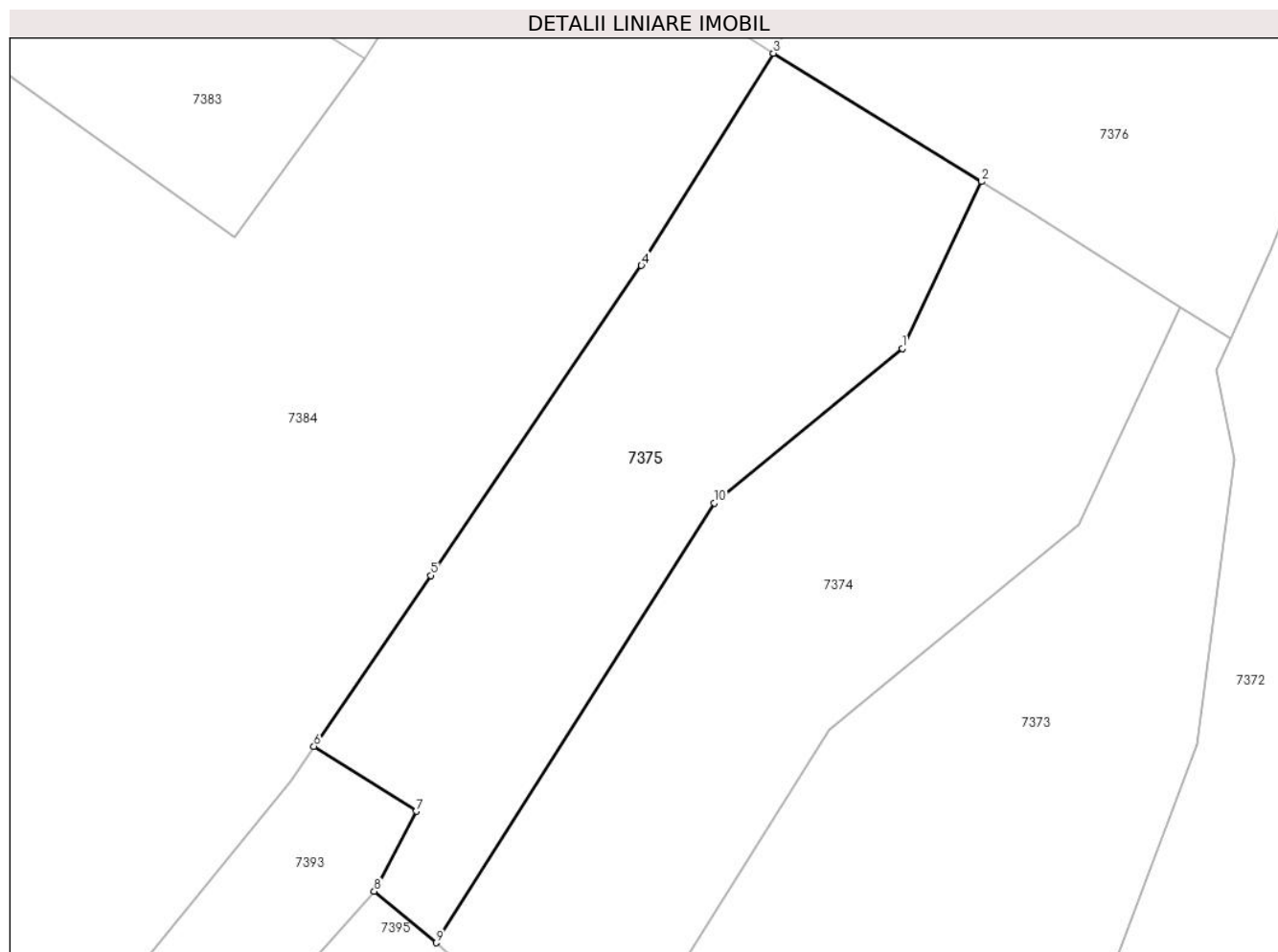
C. Partea III. SARCINI .

Inscrieri privind dezmembramintele dreptului de proprietate, drepturi reale de garanție și sarcini	Referințe
NU SUNT	

Teren

Nr cadastral	Suprafața (mp)*	Observații / Referințe
	685	Parte din nr. topo 546

* Suprafața este determinată în planul de proiecție Stereo 70.



Date referitoare la teren

Crt	Categorie folosință	Intra vilan	Suprafața (mp)	Tarla	Parcelă	Nr. topo	Observații / Referințe
1	faneata	NU	685	-	-	-	

Lungime Segmente

1) Valorile lungimilor segmentelor sunt obținute din proiecție în plan.

Punct început	X / Y	Punct sfârșit	X / Y	Lungime segment (** (m)
1	418.378,468 700.401,173	2	418.383,2 700.411,164	11.055
2	418.383,2 700.411,164	3	418.370,769 700.418,834	14.607
3	418.370,769 700.418,834	4	418.362,872 700.406,149	14.942
4	418.362,872 700.406,149	5	418.350,254 700.387,622	22.416
5	418.350,254 700.387,622	6	418.343,282 700.377,394	12.378

Punct început	X / Y	Punct sfârşit	X / Y	Lungime segment (** (m)
6	418.343,282 700.377,394	7	418.349,398 700.373,523	7.238
7	418.349,398 700.373,523	8	418.346,883 700.368,734	5.409
8	418.346,883 700.368,734	9	418.350,582 700.365,658	4.811
9	418.350,582 700.365,658	10	418.367,221 700.391,947	31.112
10	418.367,221 700.391,947	1	418.378,468 700.401,173	14.547

** Lungimile segmentelor sunt determinate în planul de proiecție Stereo 70 și sunt rotunjite la 1 milimetru.

*** Distanța dintre puncte este formată din segmente cumulate ce sunt mai mici decât valoarea 1 milimetru.

**DATE DESPRE IMOBILUL NR. 7376**

Oficiul de Cadastru și Publicitate Imobiliară MARAMURES
Biroul de Cadastru și Publicitate Imobiliară Sighetu Marmatiei

A. Partea I. Descrierea imobilului

TEREN Extravilan

Nr. CF vechi:641, 697
Nr. topografic:543/a, 543/b

Adresa: Jud. Maramures

Nr. Crt	Nr cadastral Nr. topografic	Suprafața* (mp)	Observații / Referințe
A1		4.019	Sector cadastral:22 Teren neimprejmuit;

B. Partea II. Proprietari și acte

Inscrieri privitoare la dreptul de proprietate și alte drepturi reale		Referințe
7376 / 01/08/2024		
Act Normativ nr. Legea 7, din 13/03/1996 emis de Parlamentul României;		
B1	Intabulare, drept de PROPRIETATE, dobândit prin Lege, cota actuala 1/1 1) NEIDENTIFICAT NEIDENTIFICAT	A1
Act Administrativ nr. Adeverința 5163, din 01/08/2024 emis de Primăria Ocna Șugatag;		
B2	se notează posesia faptică în favoarea lui 1) MESAROȘ MIHAI	A1

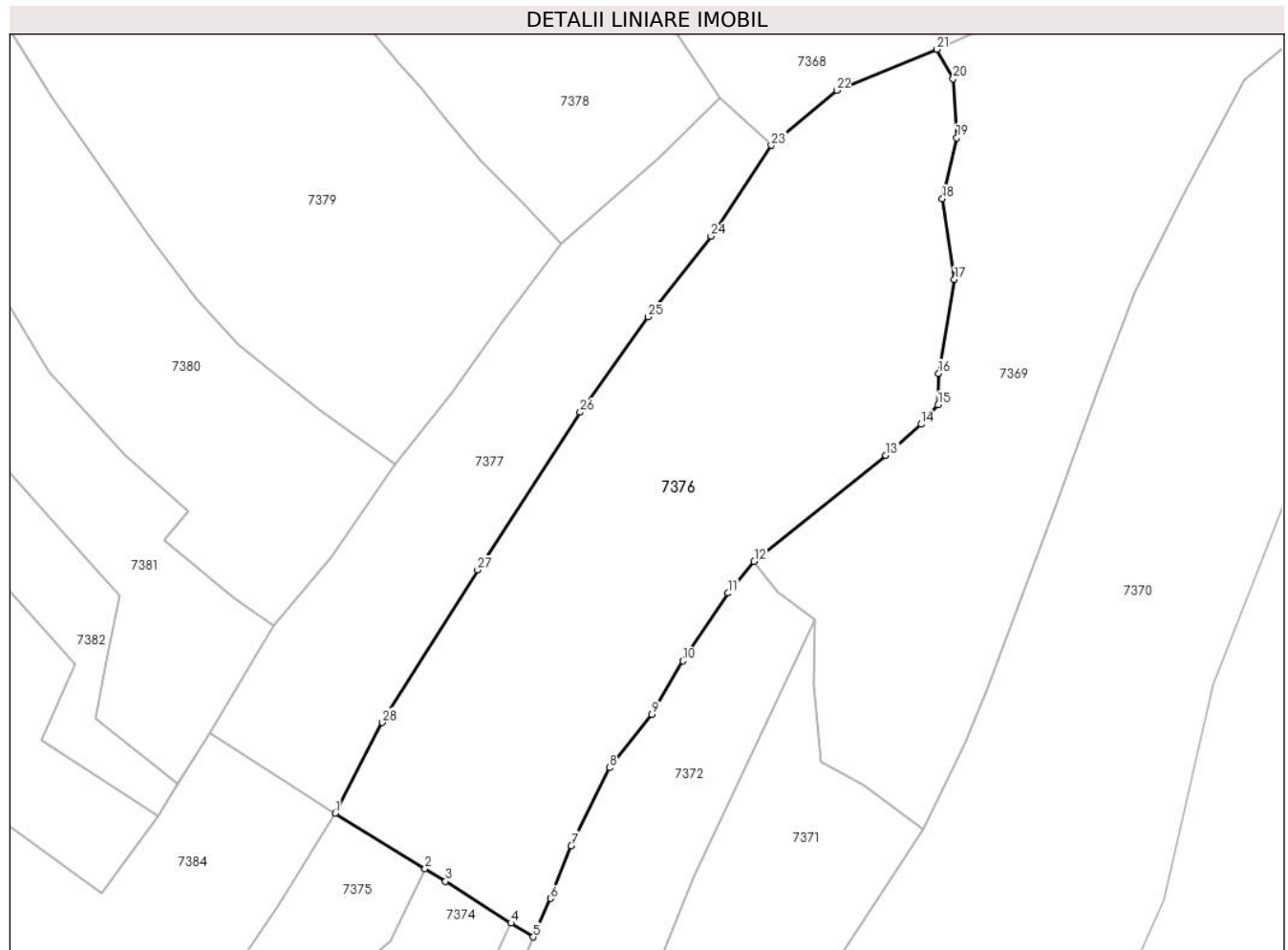
C. Partea III. SARCINI .

Inscrieri privind dezmembramintele dreptului de proprietate, drepturi reale de garanție și sarcini	Referințe
NU SUNT	

Teren

Nr cadastral	Suprafața (mp)*	Observații / Referințe
	4.019	

* Suprafața este determinată în planul de proiecție Stereo 70.



Date referitoare la teren

Crt	Categorie folosință	Intra vilan	Suprafața (mp)	Tarla	Parcelă	Nr. topo	Observații / Referințe
1	faneata	NU	4.019	-	-	-	

Lungime Segmente

1) Valorile lungimilor segmentelor sunt obținute din proiecție în plan.

Punct început	X / Y	Punct sfârșit	X / Y	Lungime segment (** (m)
1	418.370,769 700.418,834	2	418.383,2 700.411,164	14.607
3	418.386,014 700.409,428	4	418.395,068 700.403,638	10.747
5	418.398,13 700.401,74	6	418.400,519 700.407,045	5.818
7	418.403,377 700.414,336	8	418.408,686 700.425,097	11.999
9	418.414,526 700.432,484	10	418.418,838 700.439,845	8.531

Punct început	X / Y	Punct sfârșit	X / Y	Lungime segment (** (m)
2	418.383,2 700.411,164	3	418.386,014 700.409,428	3.306
4	418.395,068 700.403,638	5	418.398,13 700.401,74	3.603
6	418.400,519 700.407,045	7	418.403,377 700.414,336	7.831
8	418.408,686 700.425,097	9	418.414,526 700.432,484	9.417
10	418.418,838 700.439,845	11	418.425,065 700.449,207	11.244

Punct început	X / Y	Punct sfârșit	X / Y	Lungime segment (** (m)
11	418.425,065 700.449,207	12	418.428,68 700.453,584	5.677
13	418.446,874 700.468,233	14	418.451,764 700.472,501	6.491
15	418.454,119 700.475,201	16	418.454,171 700.479,546	4.345
17	418.456,356 700.492,513	18	418.454,699 700.503,642	11.252
19	418.456,666 700.512,068	20	418.456,174 700.520,219	8.166
21	418.453,918 700.524,27	22	418.440,081 700.518,604	14.952
23	418.431,049 700.511,01	24	418.422,698 700.498,466	15.07
25	418.413,969 700.487,341	26	418.404,631 700.474,157	16.156
27	418.390,465 700.452,393	28	418.377,248 700.431,339	24.859

Punct început	X / Y	Punct sfârșit	X / Y	Lungime segment (** (m)
12	418.428,68 700.453,584	13	418.446,874 700.468,233	23.358
14	418.451,764 700.472,501	15	418.454,119 700.475,201	3.583
16	418.454,171 700.479,546	17	418.456,356 700.492,513	13.15
18	418.454,699 700.503,642	19	418.456,666 700.512,068	8.653
20	418.456,174 700.520,219	21	418.453,918 700.524,27	4.637
22	418.440,081 700.518,604	23	418.431,049 700.511,01	11.8
24	418.422,698 700.498,466	25	418.413,969 700.487,341	14.141
26	418.404,631 700.474,157	27	418.390,465 700.452,393	25.968
28	418.377,248 700.431,339	1	418.370,769 700.418,834	14.084

** Lungimile segmentelor sunt determinate în planul de proiecție Stereo 70 și sunt rotunjite la 1 milimetru.

*** Distanța dintre puncte este formată din segmente cumulate ce sunt mai mici decât valoarea 1 milimetru.

**DATE DESPRE IMOBILUL NR. 7377**

Oficiul de Cadastru și Publicitate Imobiliară MARAMURES
Biroul de Cadastru și Publicitate Imobiliară Sighetu Marmatiei

A. Partea I. Descrierea imobilului

TEREN Extravilan

Nr. CF vechi:9
Nr. topografic:544

Adresa: Jud. Maramures

Nr. Crt	Nr cadastral Nr. topografic	Suprafața* (mp)	Observații / Referințe
A1		1.832	Sector cadastral:22 Teren neimprejmuit;

B. Partea II. Proprietari și acte

Inscrieri privitoare la dreptul de proprietate și alte drepturi reale		Referințe
7377 / 01/08/2024		
Act Normativ nr. Legea 7, din 13/03/1996 emis de Parlamentul României;		
B1	Intabulare, drept de PROPRIETATE, dobândit prin Lege, cota actuala 1/1 1) NEIDENTIFICAT NEIDENTIFICAT	A1
Act Administrativ nr. Adeverința 5164, din 01/08/2024 emis de Primăria Ocna Șugatag;		
B2	se notează posesia faptică în favoarea lui 1) HOTEA GHEORGHE	A1

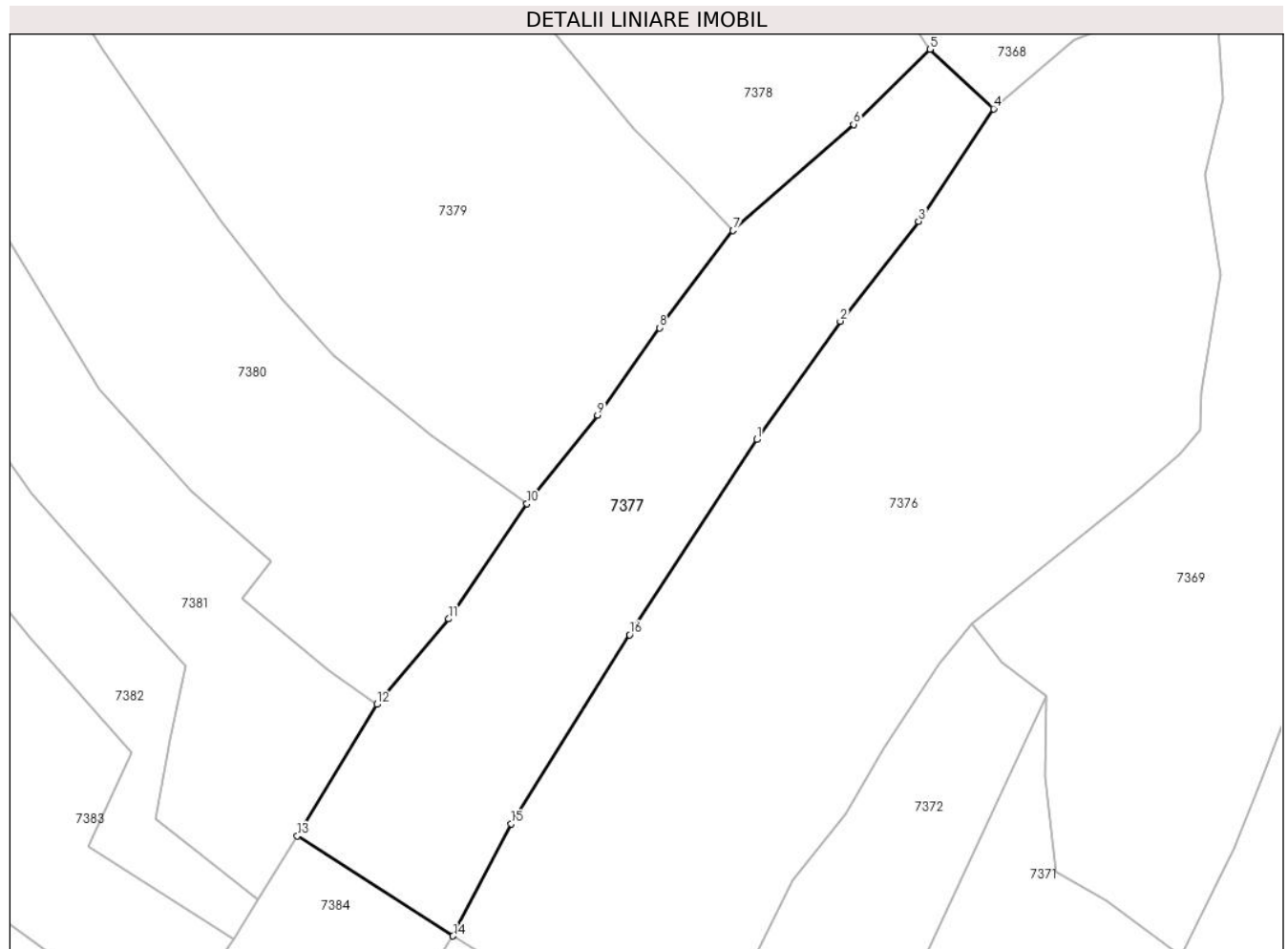
C. Partea III. SARCINI .

Inscrieri privind dezmembramintele dreptului de proprietate, drepturi reale de garanție și sarcini	Referințe
NU SUNT	

Teren

Nr cadastral	Suprafața (mp)*	Observații / Referințe
	1.832	

* Suprafața este determinată în planul de proiecție Stereo 70.



Date referitoare la teren

Crt	Categorie folosință	Intra vilan	Suprafața (mp)	Tarla	Parcelă	Nr. topo	Observații / Referințe
1	faneata	NU	1.832	-	-	-	

Lungime Segmente

1) Valorile lungimilor segmentelor sunt obținute din proiecție în plan.

Punct început	X / Y	Punct sfârșit	X / Y	Lungime segment (** (m)
1	418.404,631 700.474,157	2	418.413,969 700.487,341	16.156
2	418.413,969 700.487,341	3	418.422,698 700.498,466	14.141
3	418.422,698 700.498,466	4	418.431,049 700.511,01	15.07
4	418.431,049 700.511,01	5	418.423,972 700.517,636	9.695
5	418.423,972 700.517,636	6	418.415,434 700.509,262	11.959

Punct început	X / Y	Punct sfârșit	X / Y	Lungime segment (** (m)
6	418.415,434 700.509,262	7	418.401,998 700.497,434	17.9
7	418.401,998 700.497,434	8	418.393,785 700.486,598	13.597
8	418.393,785 700.486,598	9	418.386,875 700.476,866	11.936
9	418.386,875 700.476,866	10	418.379,016 700.466,995	12.617
10	418.379,016 700.466,995	11	418.370,296 700.454,167	15.511
11	418.370,296 700.454,167	12	418.362,265 700.444,652	12.451
12	418.362,265 700.444,652	13	418.353,409 700.429,979	17.138
13	418.353,409 700.429,979	14	418.370,769 700.418,834	20.63
14	418.370,769 700.418,834	15	418.377,248 700.431,339	14.084
15	418.377,248 700.431,339	16	418.390,465 700.452,393	24.859
16	418.390,465 700.452,393	1	418.404,631 700.474,157	25.968

** Lungimile segmentelor sunt determinate în planul de proiecție Stereo 70 și sunt rotunjite la 1 milimetru.

*** Distanța dintre puncte este formată din segmente cumulate ce sunt mai mici decât valoarea 1 milimetru.

**DATE DESPRE IMOBILUL NR. 7378**

Oficiul de Cadastru și Publicitate Imobiliară MARAMURES
Biroul de Cadastru și Publicitate Imobiliară Sighetu Marmatiei

A. Partea I. Descrierea imobilului

TEREN Necunoscut

Nr. CF vechi:486
Nr. topografic:167

Adresa: Loc. Sat-Sugatag, Nr. 350, Jud. Maramures

Nr. Crt	Nr cadastral Nr. topografic	Suprafața* (mp)	Observații / Referințe
A1		2.908	Sector cadastral:22 Teren imprejmuit;

Construcții

Crt	Nr cadastral Nr. topografic	Adresa	Observații / Referințe
A1.1		Loc. Sat-Sugatag, Nr. 350, Jud. Maramures	Nr. niveluri:3; S. construita la sol:131 mp; Casă de locuit, D+P+M, suprafața desfășurată de 217 mp.
A1.2		Loc. Sat-Sugatag, Nr. 350, Jud. Maramures	Nr. niveluri:1; S. construita la sol:10 mp; Anexă, P, suprafața desfășurată de 10 mp.
A1.3		Loc. Sat-Sugatag, Nr. 350, Jud. Maramures	Nr. niveluri:1; S. construita la sol:98 mp; Anexă, P, suprafața desfășurată de 98 mp
A1.4		Loc. Sat-Sugatag, Nr. 350, Jud. Maramures	Nr. niveluri:1; S. construita la sol:69 mp; Anexă, P, suprafața desfășurată de 69 mp.
A1.5		Loc. Sat-Sugatag, Nr. 350, Jud. Maramures	Nr. niveluri:2; S. construita la sol:59 mp; Casă de locuit, D+P, suprafața desfășurată de 118 mp

B. Partea II. Proprietari și acte

Inscrieri privitoare la dreptul de proprietate și alte drepturi reale		Referințe
7378 / 01/08/2024		
Act Normativ nr. Legea 7, din 13/03/1996 emis de Parlamentul României;		
B1	Intabulare, drept de PROPRIETATE, dobandit prin Lege, cota actuala 1/1 1) NEIDENTIFICAT NEIDENTIFICAT	A1
Act Administrativ nr. Adeverința nr. 5165, din 01/08/2024 emis de Primăria Ocna Șugatag;		
B2	Se notează posesia faptică în favoarea lui 1) ARDELEAN IOAN	A1
Act Normativ nr. Legea 7, din 13/03/1996 emis de Parlamentul României;		
B3	Intabulare, drept de PROPRIETATE, dobandit prin Lege, cota actuala 1/1 1) ARDELEAN IOAN	A1.1, A1.2, A1.3, A1.4, A1.5

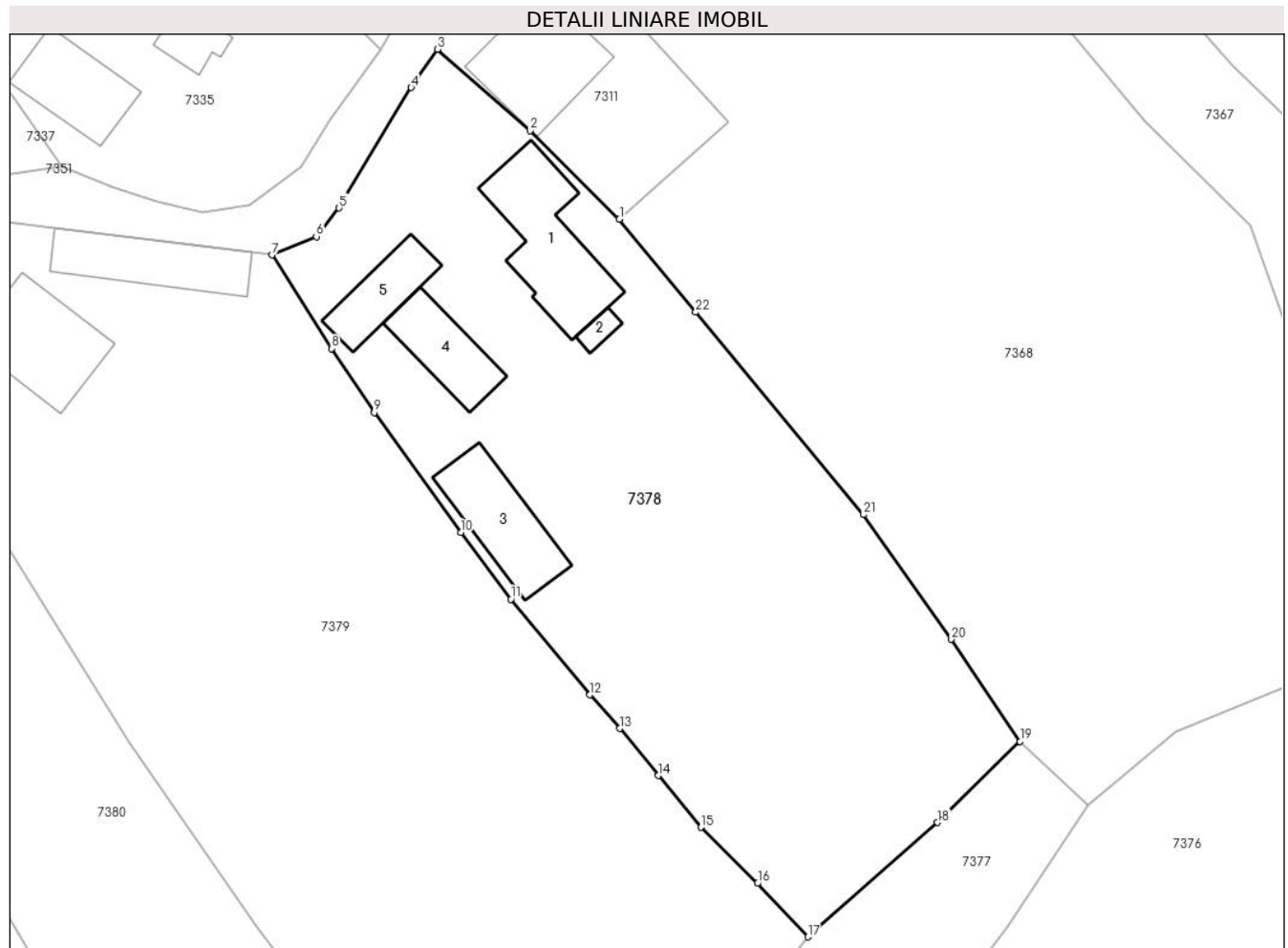
C. Partea III. SARCINI .

Inscrieri privind dezmembramintele dreptului de proprietate, drepturi reale de garanție și sarcini	Referințe
NU SUNT	

Teren

Nr cadastral	Suprafața (mp)*	Observații / Referințe
	2.908	

* Suprafața este determinată în planul de proiecție Stereo 70.



Date referitoare la teren

Crt	Categorie folosință	Intravilan	Suprafața (mp)	Tarla	Parcelă	Nr. topo	Observații / Referințe
1	curți constructii	DA	1.085	-	-	-	
2	faneata	NU	1.823	-	-	-	

Date referitoare la construcții

Crt	Număr	Destinație construcție	Supraf. (mp)	Situație juridică	Observații / Referințe
A1.1		construcții de locuințe	131	Cu acte	Nr. niveluri:3; S. construită la sol:131 mp; Casă de locuit, D+P+M, suprafața desfășurată de 217 mp.
A1.2		construcții anexa	10	Cu acte	Nr. niveluri:1; S. construită la sol:10 mp; Anexă, P, suprafața desfășurată de 10 mp.
A1.3		construcții anexa	98	Cu acte	Nr. niveluri:1; S. construită la sol:98 mp; Anexă, P, suprafața desfășurată de 98 mp.
A1.4		construcții anexa	69	Cu acte	Nr. niveluri:1; S. construită la sol:69 mp; Anexă, P, suprafața desfășurată de 69 mp.
A1.5		construcții de locuințe	59	Cu acte	Nr. niveluri:2; S. construită la sol:59 mp; Casă de locuit, D+P, suprafața desfășurată de 118 mp.

Lungime Segmente

1) Valorile lungimilor segmentelor sunt obținute din proiecție în plan.

Punct început	X / Y	Punct sfârșit	X / Y	Lungime segment (** (m)
1	418.382,492 700.571,644	2	418.373,257 700.580,781	12.991
3	418.363,673 700.589,209	4	418.360,943 700.585,258	4.802
5	418.353,482 700.572,798	6	418.351,124 700.569,844	3.78
7	418.346,517 700.567,927	8	418.352,691 700.558,26	11.47
9	418.357,114 700.551,656	10	418.366,08 700.539,242	15.313
11	418.371,265 700.532,35	12	418.379,446 700.522,47	12.827
13	418.382,543 700.518,983	14	418.386,538 700.514,125	6.29
15	418.390,941 700.508,753	16	418.396,778 700.502,96	8.224
17	418.401,998 700.497,434	18	418.415,434 700.509,262	17.9
19	418.423,972 700.517,636	20	418.416,875 700.528,197	12.724
21	418.407,777 700.541,083	22	418.390,389 700.562,018	27.214

Punct început	X / Y	Punct sfârșit	X / Y	Lungime segment (** (m)
2	418.373,257 700.580,781	3	418.363,673 700.589,209	12.763
4	418.360,943 700.585,258	5	418.353,482 700.572,798	14.523
6	418.351,124 700.569,844	7	418.346,517 700.567,927	4.99
8	418.352,691 700.558,26	9	418.357,114 700.551,656	7.948
10	418.366,08 700.539,242	11	418.371,265 700.532,35	8.625
12	418.379,446 700.522,47	13	418.382,543 700.518,983	4.664
14	418.386,538 700.514,125	15	418.390,941 700.508,753	6.946
16	418.396,778 700.502,96	17	418.401,998 700.497,434	7.602
18	418.415,434 700.509,262	19	418.423,972 700.517,636	11.959
20	418.416,875 700.528,197	21	418.407,777 700.541,083	15.774
22	418.390,389 700.562,018	1	418.382,492 700.571,644	12.451

** Lungimile segmentelor sunt determinate în planul de proiecție Stereo 70 și sunt rotunjite la 1 milimetru.

*** Distanța dintre puncte este formată din segmente cumulate ce sunt mai mici decât valoarea 1 milimetru.

**DATE DESPRE IMOBILUL NR. 7379**

Oficiul de Cadastru și Publicitate Imobiliară MARAMURES
Biroul de Cadastru și Publicitate Imobiliară Sighetu Marmatiei

A. Partea I. Descrierea imobilului

TEREN Necunoscut

Nr. CF vechi:1215, 1216

Nr. topografic:166, 165

Adresa: Loc. Sat-Sugatag, Nr. 332, Jud. Maramures

Nr. Crt	Nr cadastral Nr. topografic	Suprafața* (mp)	Observații / Referințe
A1		4.603	Sector cadastral:22 Teren imprejmuit;

Construcții

Crt	Nr cadastral Nr. topografic	Adresa	Observații / Referințe
A1.1		Loc. Sat-Sugatag, Nr. 332, Jud. Maramures	Nr. niveluri:4; S. construita la sol:110 mp; Casă de locuit, D+P+1+M, suprafața desfășurată de 418 mp.
A1.2		Loc. Sat-Sugatag, Nr. 332, Jud. Maramures	Nr. niveluri:1; S. construita la sol:94 mp; Anexă, suprafața desfășurată 94 mp.

B. Partea II. Proprietari și acte

Inscrieri privitoare la dreptul de proprietate și alte drepturi reale		Referințe
7379 / 01/08/2024		
Act Normativ nr. Legea 7, din 13/03/1996 emis de Parlamentul României;		
B1	Intabulare, drept de PROPRIETATE, dobandit prin Lege, cota actuala 1/1 1) NEIDENTIFICAT NEIDENTIFICAT	A1
Act Administrativ nr. Adeverința nr. 5166, din 01/08/2024 emis de Primăria Ocna Șugatag;		
B2	Se notează posesia faptică în favoarea lui 1) BLEDEA GHEORGHE-PETRU	A1
Act Normativ nr. Legea 7, din 13/03/1996 emis de Parlamentul României;		
B3	Intabulare, drept de PROPRIETATE, dobandit prin Lege, cota actuala 1/1 1) BLEDEA GHEORGHE-PETRU	A1.1, A1.2

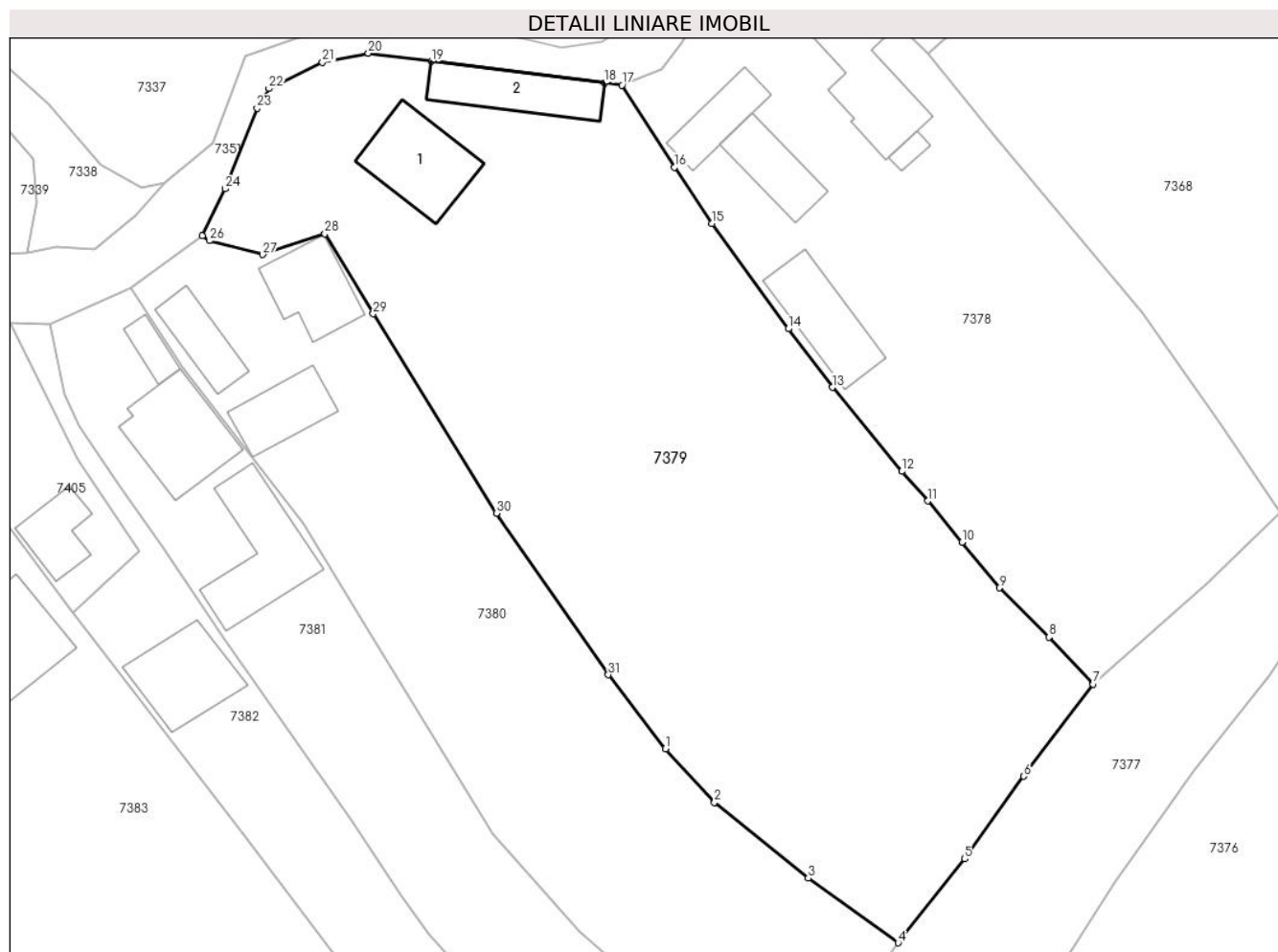
C. Partea III. SARCINI .

Inscrieri privind dezmembramintele dreptului de proprietate, drepturi reale de garanție și sarcini	Referințe
NU SUNT	

Teren

Nr cadastral	Suprafața (mp)*	Observații / Referințe
	4.603	

* Suprafața este determinată în planul de proiecție Stereo 70.



Date referitoare la teren

Crt	Categorie folosință	Intra vilan	Suprafața (mp)	Tarla	Parcelă	Nr. topo	Observații / Referințe
1	curți constructii	DA	1.292	-	-	-	
2	faneata	NU	3.311	-	-	-	

Date referitoare la construcții

Crt	Număr	Destinație construcție	Supraf. (mp)	Situație juridică	Observații / Referințe
A1.1		construcții de locuințe	110	Cu acte	Nr. niveluri:4; S. construita la sol:110 mp; Casă de locuit, D+P+1+M, suprafața desfășurată de 418 mp.
A1.2		construcții anexa	94	Cu acte	Nr. niveluri:1; S. construita la sol:94 mp; Anexă, suprafața desfășurată 94 mp.

Lungime Segmente

1) Valorile lungimilor segmentelor sunt obținute din proiecție în plan.

Punct început	X / Y	Punct sfârșit	X / Y	Lungime segment (** (m)
1	418.351,629 700.489,829	2	418.357,411 700.483,518	8.559
3	418.368,427 700.474,599	4	418.379,016 700.466,995	13.036

Punct început	X / Y	Punct sfârșit	X / Y	Lungime segment (** (m)
2	418.357,411 700.483,518	3	418.368,427 700.474,599	14.174
4	418.379,016 700.466,995	5	418.386,875 700.476,866	12.617

Punct început	X / Y	Punct sfârșit	X / Y	Lungime segment (** (m)
5	418.386,875 700.476,866	6	418.393,785 700.486,598	11.936
7	418.401,998 700.497,434	8	418.396,778 700.502,96	7.602
9	418.390,941 700.508,753	10	418.386,538 700.514,125	6.946
11	418.382,543 700.518,983	12	418.379,446 700.522,47	4.664
13	418.371,265 700.532,35	14	418.366,08 700.539,242	8.625
15	418.357,114 700.551,656	16	418.352,691 700.558,26	7.948
17	418.346,517 700.567,927	18	418.344,473 700.568,181	2.06
19	418.324,08 700.570,716	20	418.316,642 700.571,673	7.499
21	418.311,229 700.570,611	22	418.304,941 700.567,509	7.012
23	418.303,536 700.565,186	24	418.299,767 700.555,721	10.188
25	418.297,062 700.550,174	26	418.297,899 700.549,618	1.005
27	418.304,215 700.547,966	28	418.311,516 700.550,416	7.701
29	418.317,21 700.541,016	30	418.331,704 700.517,537	27.592
31	418.344,898 700.498,527	1	418.351,629 700.489,829	10.998

Punct început	X / Y	Punct sfârșit	X / Y	Lungime segment (** (m)
6	418.393,785 700.486,598	7	418.401,998 700.497,434	13.597
8	418.396,778 700.502,96	9	418.390,941 700.508,753	8.224
10	418.386,538 700.514,125	11	418.382,543 700.518,983	6.29
12	418.379,446 700.522,47	13	418.371,265 700.532,35	12.827
14	418.366,08 700.539,242	15	418.357,114 700.551,656	15.313
16	418.352,691 700.558,26	17	418.346,517 700.567,927	11.47
18	418.344,473 700.568,181	19	418.324,08 700.570,716	20.55
20	418.316,642 700.571,673	21	418.311,229 700.570,611	5.516
22	418.304,941 700.567,509	23	418.303,536 700.565,186	2.715
24	418.299,767 700.555,721	25	418.297,062 700.550,174	6.171
26	418.297,899 700.549,618	27	418.304,215 700.547,966	6.528
28	418.311,516 700.550,416	29	418.317,21 700.541,016	10.99
30	418.331,704 700.517,537	31	418.344,898 700.498,527	23.14

** Lungimile segmentelor sunt determinate în planul de proiecție Stereo 70 și sunt rotunjite la 1 milimetru.

*** Distanța dintre puncte este formată din segmente cumulate ce sunt mai mici decât valoarea 1 milimetru.

**DATE DESPRE IMOBILUL NR. 7380**

Oficiul de Cadastru și Publicitate Imobiliară MARAMURES
Biroul de Cadastru și Publicitate Imobiliară Sighetu Marmatiei

A. Partea I. Descrierea imobilului

Nr. CF vechi:1220, 1347
Nr. topografic:164

TEREN Necunoscut

Adresa: Loc. Sat-Sugatag, Nr. 331, Jud. Maramures

Nr. Crt	Nr cadastral Nr. topografic	Suprafața* (mp)	Observații / Referințe
A1		2.627	Sector cadastral:22 Teren imprejmuit; Parte din nr. topo 545

Construcții

Crt	Nr cadastral Nr. topografic	Adresa	Observații / Referințe
A1.1		Loc. Sat-Sugatag, Nr. 331, Jud. Maramures	Nr. niveluri:1; S. construita la sol:85 mp; Casă de locuit, P, suprafața desfășurată de 85 mp.
A1.2		Loc. Sat-Sugatag, Nr. 331, Jud. Maramures	Nr. niveluri:1; S. construita la sol:70 mp; Anexă, P, suprafața desfășurată 70 mp.
A1.3		Loc. Sat-Sugatag, Nr. 331, Jud. Maramures	Nr. niveluri:2; S. construita la sol:58 mp; Casă de locuit, D+P, suprafața desfășurată 83 mp

B. Partea II. Proprietari și acte

Inscrieri privitoare la dreptul de proprietate și alte drepturi reale		Referințe
7380 / 01/08/2024		
Act Normativ nr. Legea 7, din 13/03/1996 emis de Parlamentul României;		
B1	Intabulare, drept de PROPRIETATE, dobandit prin Lege, cota actuala 1/1 1) NEIDENTIFICAT NEIDENTIFICAT	A1
Act Administrativ nr. Adeverința nr. 5167, din 01/08/2024 emis de Primăria Ocna Șugatag;		
B2	Se notează posesia faptică în favoarea lui 1) ȘERBAN VASILE	A1
Act Normativ nr. Legea 7, din 13/03/1996 emis de Parlamentul României;		
B3	Intabulare, drept de PROPRIETATE, dobandit prin Lege, cota actuala 1/1 1) ȘERBAN VASILE	A1.1, A1.2, A1.3

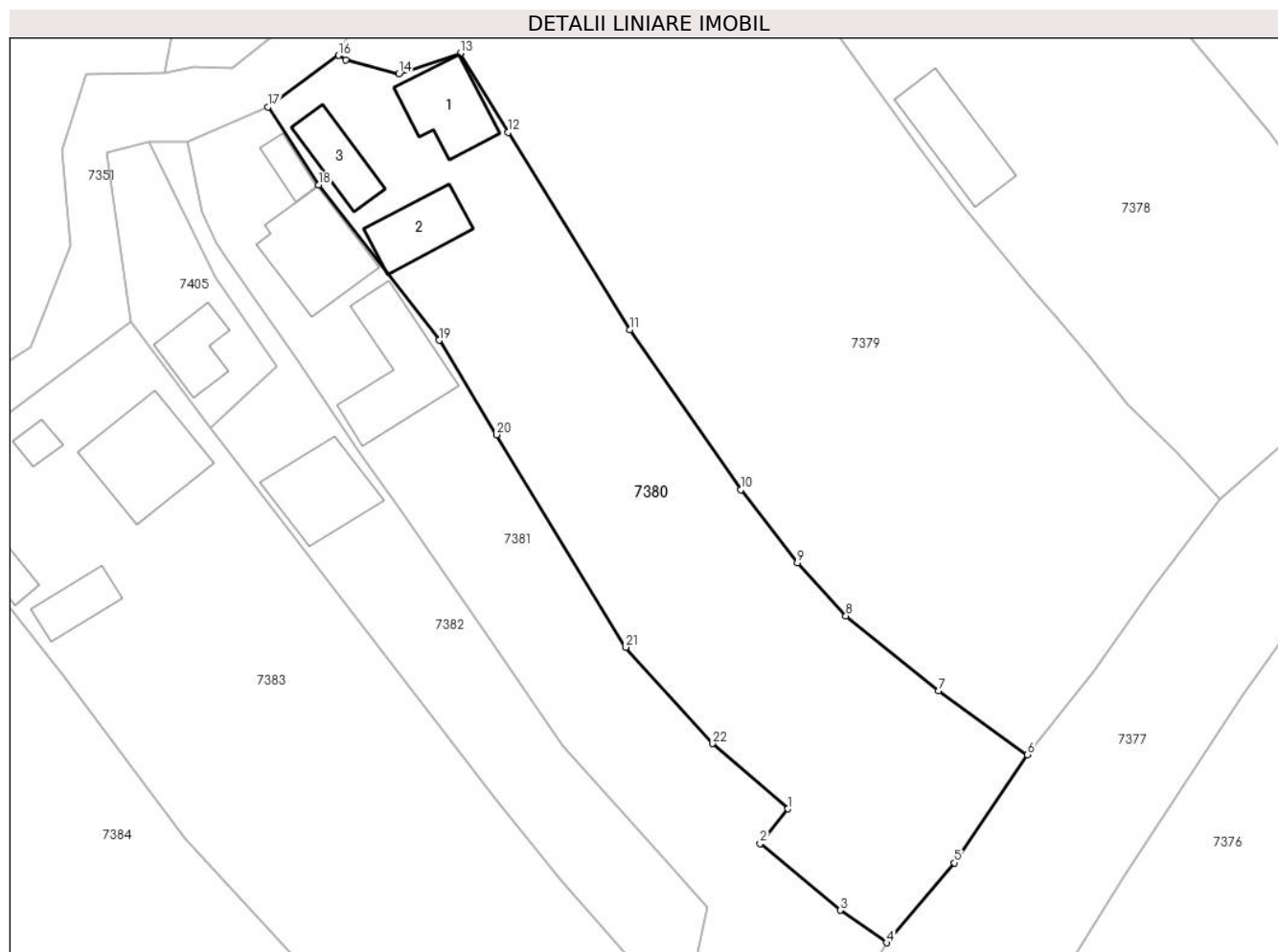
C. Partea III. SARCINI .

Inscrieri privind dezmembramintele dreptului de proprietate, drepturi reale de garanție și sarcini	Referințe
NU SUNT	

Teren

Nr cadastral	Suprafața (mp)*	Observații / Referințe
	2.627	Parte din nr. topo 545

* Suprafața este determinată în planul de proiecție Stereo 70.



Date referitoare la teren

Crt	Categorie folosință	Intra vilan	Suprafața (mp)	Tarla	Parcelă	Nr. topo	Observații / Referințe
1	curți constructii	DA	443	-	-	-	
2	faneata	DA	580	-	-	-	
3	faneata	NU	1.604	-	-	-	

Date referitoare la construcții

Crt	Număr	Destinație construcție	Supraf. (mp)	Situație juridică	Observații / Referințe
A1.1		construcții de locuințe	85	Cu acte	Nr. niveluri:1; S. construită la sol:85 mp; Casă de locuit, P, suprafața desfășurată de 85 mp.
A1.2		construcții anexa	70	Cu acte	Nr. niveluri:1; S. construită la sol:70 mp; Anexă, P, suprafața desfășurată 70 mp.
A1.3		construcții de locuințe	58	Cu acte	Nr. niveluri:2; S. construită la sol:58 mp; Casă de locuit, D+P, suprafața desfășurată 83 mp

Lungime Segmente

1) Valorile lungimilor segmentelor sunt obținute din proiecție în plan.

Punct început	X / Y	Punct sfârșit	X / Y	Lungime segment (** (m)	Punct început	X / Y	Punct sfârșit	X / Y	Lungime segment (** (m)
---------------	-------	---------------	-------	-------------------------	---------------	-------	---------------	-------	-------------------------

Punct început	X / Y	Punct sfârşit	X / Y	Lungime segment (** (m)
1	418.350,515 700.460,57	2	418.347,203 700.456,463	5.276
3	418.356,732 700.448,519	4	418.362,265 700.444,652	6.75
5	418.370,296 700.454,167	6	418.379,016 700.466,995	15.511
7	418.368,427 700.474,599	8	418.357,411 700.483,518	14.174
9	418.351,629 700.489,829	10	418.344,898 700.498,527	10.998
11	418.331,704 700.517,537	12	418.317,21 700.541,016	27.592
13	418.311,516 700.550,416	14	418.304,215 700.547,966	7.701
15	418.297,899 700.549,618	16	418.297,062 700.550,174	1.005
17	418.288,643 700.544,037	18	418.294,716 700.534,743	11.102
19	418.309,02 700.516,29	20	418.315,838 700.505,063	13.135
21	418.331,242 700.479,79	22	418.341,568 700.468,335	15.422

Punct început	X / Y	Punct sfârşit	X / Y	Lungime segment (** (m)
2	418.347,203 700.456,463	3	418.356,732 700.448,519	12.406
4	418.362,265 700.444,652	5	418.370,296 700.454,167	12.451
6	418.379,016 700.466,995	7	418.368,427 700.474,599	13.036
8	418.357,411 700.483,518	9	418.351,629 700.489,829	8.559
10	418.344,898 700.498,527	11	418.331,704 700.517,537	23.14
12	418.317,21 700.541,016	13	418.311,516 700.550,416	10.99
14	418.304,215 700.547,966	15	418.297,899 700.549,618	6.528
16	418.297,062 700.550,174	17	418.288,643 700.544,037	10.418
18	418.294,716 700.534,743	19	418.309,02 700.516,29	23.348
20	418.315,838 700.505,063	21	418.331,242 700.479,79	29.597
22	418.341,568 700.468,335	1	418.350,515 700.460,57	11.847

** Lungimile segmentelor sunt determinate în planul de proiecție Stereo 70 și sunt rotunjite la 1 milimetru.

*** Distanța dintre puncte este formată din segmente cumulate ce sunt mai mici decât valoarea 1 milimetru.

**DATE DESPRE IMOBILUL NR. 7381**

Oficiul de Cadastru și Publicitate Imobiliară MARAMURES
Biroul de Cadastru și Publicitate Imobiliară Sighetu Marmatiei

A. Partea I. Descrierea imobilului

TEREN Necunoscut

Nr. CF vechi:148, 1347

Adresa: Loc. Sat-Sugatag, Nr. 330, Jud. Maramures

Nr. Crt	Nr cadastral Nr. topografic	Suprafața* (mp)	Observații / Referințe
A1		1.960	Sector cadastral:22 Teren imprejmuit; Parte din nr. topo 163 și 545

Construcții

Crt	Nr cadastral Nr. topografic	Adresa	Observații / Referințe
A1.1		Loc. Sat-Sugatag, Nr. 330, Jud. Maramures	Nr. niveluri:2; S. construita la sol:118 mp; Casă de locuit, D+P, suprafața desfășurată de 185 mp.
A1.2		Loc. Sat-Sugatag, Nr. 330, Jud. Maramures	Nr. niveluri:1; S. construita la sol:24 mp; Anexă, P, suprafața desfășurată 24 mp.
A1.3		Loc. Sat-Sugatag, Nr. 330, Jud. Maramures	Nr. niveluri:1; S. construita la sol:128 mp; Anexă, P, suprafața desfășurată 128 mp

B. Partea II. Proprietari și acte

Inscrieri privitoare la dreptul de proprietate și alte drepturi reale		Referințe
7381 / 01/08/2024		
Act Normativ nr. Legea 7, din 13/03/1996 emis de Parlamentul României;		
B1	Intabulare, drept de PROPRIETATE, dobandit prin Lege, cota actuala 1/1 1) NEIDENTIFICAT NEIDENTIFICAT	A1
Act Administrativ nr. Adeverința nr. 5168, din 01/08/2024 emis de Primăria Ocna Șugatag;		
B2	Se notează posesia faptică în favoarea lui 1) BOLOHA GAVRIL	A1
Act Normativ nr. Legea 7, din 13/03/1996 emis de Parlamentul României;		
B3	Intabulare, drept de PROPRIETATE, dobandit prin Lege, cota actuala 1/1 1) BOLOHA GAVRIL	A1.1, A1.2, A1.3

C. Partea III. SARCINI .

Inscrieri privind dezmembramintele dreptului de proprietate, drepturi reale de garanție și sarcini	Referințe
NU SUNT	

Teren

Nr cadastral	Suprafața (mp)*	Observații / Referințe
	1.960	Parte din nr. topo 163 și 545

* Suprafața este determinată în planul de proiecție Stereo 70.



Date referitoare la teren

Crt	Categorie folosință	Intravilan	Suprafața (mp)	Tarla	Parcelă	Nr. topo	Observații / Referințe
1	curți constructii	DA	733	-	-	-	
2	faneata	NU	1.227	-	-	-	

Date referitoare la construcții

Crt	Număr	Destinație construcție	Supraf. (mp)	Situație juridică	Observații / Referințe
A1.1		construcții de locuințe	118	Cu acte	Nr. niveluri:2; S. construita la sol:118 mp; Casă de locuit, D+P, suprafața desfășurată de 185 mp.
A1.2		construcții anexa	24	Cu acte	Nr. niveluri:1; S. construita la sol:24 mp; Anexă, P, suprafața desfășurată 24 mp.
A1.3		construcții anexa	128	Cu acte	Nr. niveluri:1; S. construita la sol:128 mp; Anexă, P, suprafața desfășurată 128 mp

Lungime Segmente

1) Valorile lungimilor segmentelor sunt obținute din proiecție în plan.

Punct început	X / Y	Punct sfârșit	X / Y	Lungime segment (** (m)
1	418.315,838 700.505,063	2	418.309,02 700.516,29	13.135

Punct început	X / Y	Punct sfârșit	X / Y	Lungime segment (** (m)
2	418.309,02 700.516,29	3	418.294,716 700.534,743	23.348

Punct început	X / Y	Punct sfârșit	X / Y	Lungime segment (** (m)
3	418.294,716 700.534,743	4	418.288,643 700.544,037	11.102
5	418.279,106 700.539,833	6	418.280,828 700.531,624	8.388
7	418.282,579 700.527,824	8	418.283,648 700.526,162	1.976
9	418.287,293 700.520,932	10	418.292,288 700.513,688	8.799
11	418.299,633 700.502,901	12	418.304,284 700.496,239	8.125
13	418.314,634 700.481,355	14	418.320,525 700.472,637	10.522
15	418.323,769 700.468,05	16	418.336,318 700.454,054	18.798
17	418.340,914 700.448,866	18	418.339,255 700.440,758	8.276
19	418.337,598 700.431,886	20	418.349,012 700.422,838	14.565
21	418.353,409 700.429,979	22	418.362,265 700.444,652	17.138
23	418.356,732 700.448,519	24	418.347,203 700.456,463	12.406
25	418.350,515 700.460,57	26	418.341,568 700.468,335	11.847
27	418.331,242 700.479,79	1	418.315,838 700.505,063	29.597

Punct început	X / Y	Punct sfârșit	X / Y	Lungime segment (** (m)
4	418.288,643 700.544,037	5	418.279,106 700.539,833	10.422
6	418.280,828 700.531,624	7	418.282,579 700.527,824	4.184
8	418.283,648 700.526,162	9	418.287,293 700.520,932	6.375
10	418.292,288 700.513,688	11	418.299,633 700.502,901	13.05
12	418.304,284 700.496,239	13	418.314,634 700.481,355	18.129
14	418.320,525 700.472,637	15	418.323,769 700.468,05	5.618
16	418.336,318 700.454,054	17	418.340,914 700.448,866	6.931
18	418.339,255 700.440,758	19	418.337,598 700.431,886	9.025
20	418.349,012 700.422,838	21	418.353,409 700.429,979	8.386
22	418.362,265 700.444,652	23	418.356,732 700.448,519	6.75
24	418.347,203 700.456,463	25	418.350,515 700.460,57	5.276
26	418.341,568 700.468,335	27	418.331,242 700.479,79	15.422

** Lungimile segmentelor sunt determinate în planul de proiecție Stereo 70 și sunt rotunjite la 1 milimetru.

*** Distanța dintre puncte este formată din segmente cumulate ce sunt mai mici decât valoarea 1 milimetru.

**DATE DESPRE IMOBILUL NR. 7382**

Oficiul de Cadastru și Publicitate Imobiliară MARAMURES
Biroul de Cadastru și Publicitate Imobiliară Sighetu Marmatiei

A. Partea I. Descrierea imobilului

TEREN Intravilan

Nr. CF vechi:148, 1347

Adresa: Loc. Sat-Sugatag, Nr. 329A, Jud. Maramures

Nr. Crt	Nr cadastral Nr. topografic	Suprafața* (mp)	Observații / Referințe
A1		1.193	Sector cadastral:22 Teren imprejmuit; parte din nr. topo. 163 și 545

Construcții

Crt	Nr cadastral Nr. topografic	Adresa	Observații / Referințe
A1.1		Loc. Sat-Sugatag, Nr. 329A, Jud. Maramures	Nr. niveluri:2; S. construita la sol:101 mp; Casă de locuit, P+M, suprafața desfășurată de 124 mp.

B. Partea II. Proprietari și acte

Inscrieri privitoare la dreptul de proprietate și alte drepturi reale		Referințe
7382 / 01/08/2024		
Act Normativ nr. Legea 7, din 13/03/1996 emis de Parlamentul României;		
B1	Intabulare, drept de PROPRIETATE, dobandit prin Lege, cota actuala 1/1 1) NEIDENTIFICAT NEIDENTIFICAT	A1
Act Administrativ nr. Adeverința nr. 5169, din 01/08/2024 emis de Primăria Ocna Șugatag;		
B2	Se notează posesia faptică în favoarea lui 1) ZAHARIA ION	A1
Act Normativ nr. Legea 7, din 13/03/1996 emis de Parlamentul României;		
B3	Intabulare, drept de PROPRIETATE, dobandit prin Lege, cota actuala 1/1 1) ZAHARIA ION	A1.1

C. Partea III. SARCINI .

Inscrieri privind dezmembramintele dreptului de proprietate, drepturi reale de garanție și sarcini	Referințe
NU SUNT	

Teren

Nr cadastral	Suprafața (mp)*	Observații / Referințe
	1.193	parte din nr. topo. 163 și 545

* Suprafața este determinată în planul de proiecție Stereo 70.



Date referitoare la teren

Crt	Categorie folosință	Intravilan	Suprafața (mp)	Tarla	Parcelă	Nr. topo	Observații / Referințe
1	curți constructii	DA	365	-	-	-	
2	faneata	DA	828	-	-	-	

Date referitoare la construcții

Crt	Număr	Destinație construcție	Supraf. (mp)	Situație juridică	Observații / Referințe
A1.1		construcții de locuințe	101	Cu acte	Nr. niveluri:2; S. construita la sol:101 mp; Casă de locuit, P+M, suprafața desfășurată de 124 mp.

Lungime Segmente

1) Valorile lungimilor segmentelor sunt obținute din proiecție în plan.

Punct început	X / Y	Punct sfârșit	X / Y	Lungime segment (** (m))
1	418.299,633 700.502,901	2	418.292,288 700.513,688	13.05
3	418.287,293 700.520,932	4	418.283,648 700.526,162	6.375

Punct început	X / Y	Punct sfârșit	X / Y	Lungime segment (** (m))
2	418.292,288 700.513,688	3	418.287,293 700.520,932	8.799
4	418.283,648 700.526,162	5	418.282,579 700.527,824	1.976

Punct început	X / Y	Punct sfârșit	X / Y	Lungime segment (** (m)
5	418.282,579 700.527,824	6	418.280,828 700.531,624	4.184
7	418.279,106 700.539,833	8	418.274,491 700.539,943	4.616
9	418.282,375 700.523,859	10	418.289,671 700.513,141	12.966
11	418.281,828 700.505,863	12	418.284,229 700.502,643	4.017
13	418.301,913 700.479,8	14	418.315,776 700.461,581	22.894
15	418.323,589 700.452,043	16	418.334,9 700.439,308	17.033
17	418.330,099 700.428,832	18	418.346,336 700.418,49	19.251
19	418.349,012 700.422,838	20	418.337,598 700.431,886	14.565
21	418.339,255 700.440,758	22	418.340,914 700.448,866	8.276
23	418.336,318 700.454,054	24	418.323,769 700.468,05	18.798
25	418.320,525 700.472,637	26	418.314,634 700.481,355	10.522
27	418.304,284 700.496,239	1	418.299,633 700.502,901	8.125

Punct început	X / Y	Punct sfârșit	X / Y	Lungime segment (** (m)
6	418.280,828 700.531,624	7	418.279,106 700.539,833	8.388
8	418.274,491 700.539,943	9	418.282,375 700.523,859	17.912
10	418.289,671 700.513,141	11	418.281,828 700.505,863	10.7
12	418.284,229 700.502,643	13	418.301,913 700.479,8	28.888
14	418.315,776 700.461,581	15	418.323,589 700.452,043	12.329
16	418.334,9 700.439,308	17	418.330,099 700.428,832	11.524
18	418.346,336 700.418,49	19	418.349,012 700.422,838	5.105
20	418.337,598 700.431,886	21	418.339,255 700.440,758	9.025
22	418.340,914 700.448,866	23	418.336,318 700.454,054	6.931
24	418.323,769 700.468,05	25	418.320,525 700.472,637	5.618
26	418.314,634 700.481,355	27	418.304,284 700.496,239	18.129

** Lungimile segmentelor sunt determinate în planul de proiecție Stereo 70 și sunt rotunjite la 1 milimetru.

*** Distanța dintre puncte este formată din segmente cumulate ce sunt mai mici decât valoarea 1 milimetru.

**DATE DESPRE IMOBILUL NR. 7383**

Oficiul de Cadastru și Publicitate Imobiliară MARAMURES
Biroul de Cadastru și Publicitate Imobiliară Sighetu Marmatiei

A. Partea I. Descrierea imobilului

TEREN Necunoscut

Nr. CF vechi:1088,403

Nr. topografic:161, 162

Adresa: Loc. Sat-Sugatag, Nr. 319A, Jud. Maramures

Nr. Crt	Nr cadastral Nr. topografic	Suprafața* (mp)	Observații / Referințe
A1		3.464	Sector cadastral:22 Teren neimprejmuit;

Construcții

Crt	Nr cadastral Nr. topografic	Adresa	Observații / Referințe
A1.1		Loc. Sat-Sugatag, Nr. 319A, Jud. Maramures	Nr. niveluri:4; S. construita la sol:130 mp; S. construita desfasurata:380 mp; Casă de locuit, S+P+1+M, suprafața desfășurată de 380 mp
A1.2		Loc. Sat-Sugatag, Nr. 319A, Jud. Maramures	Nr. niveluri:1; S. construita la sol:46 mp; S. construita desfasurata:46 mp; Anexă, P,
A1.3		Loc. Sat-Sugatag, Nr. 319A, Jud. Maramures	Nr. niveluri:1; S. construita la sol:26 mp; S. construita desfasurata:26 mp; Anexă, P, suprafața desfășurată 26 mp
A1.4		Loc. Sat-Sugatag, Nr. 319A, Jud. Maramures	Nr. niveluri:1; S. construita la sol:17 mp; S. construita desfasurata:17 mp; Construcție anexă, P

B. Partea II. Proprietari și acte

Inscrieri privitoare la dreptul de proprietate și alte drepturi reale		Referințe
7383 / 01/08/2024		
Act Normativ nr. Legea 7, din 13/03/1996 emis de Parlamentul României;		
B1	Intabulare, drept de PROPRIETATE, dobandit prin Lege, cota actuala 1/1 1) NEIDENTIFICAT NEIDENTIFICAT	A1
Act Administrativ nr. Adeverința nr. 5170, din 01/08/2024 emis de Primăria Ocna Șugatag;		
B2	Se notează posesia faptică în favoarea lui 1) HOTEA GHEORGHE	A1
Act Normativ nr. Legea 7, din 13/03/1996 emis de Parlamentul României;		
B3	Intabulare, drept de PROPRIETATE, dobandit prin Lege, cota actuala 1/1 1) HOTEA GHEORGHE	A1.1, A1.2, A1.3, A1.4

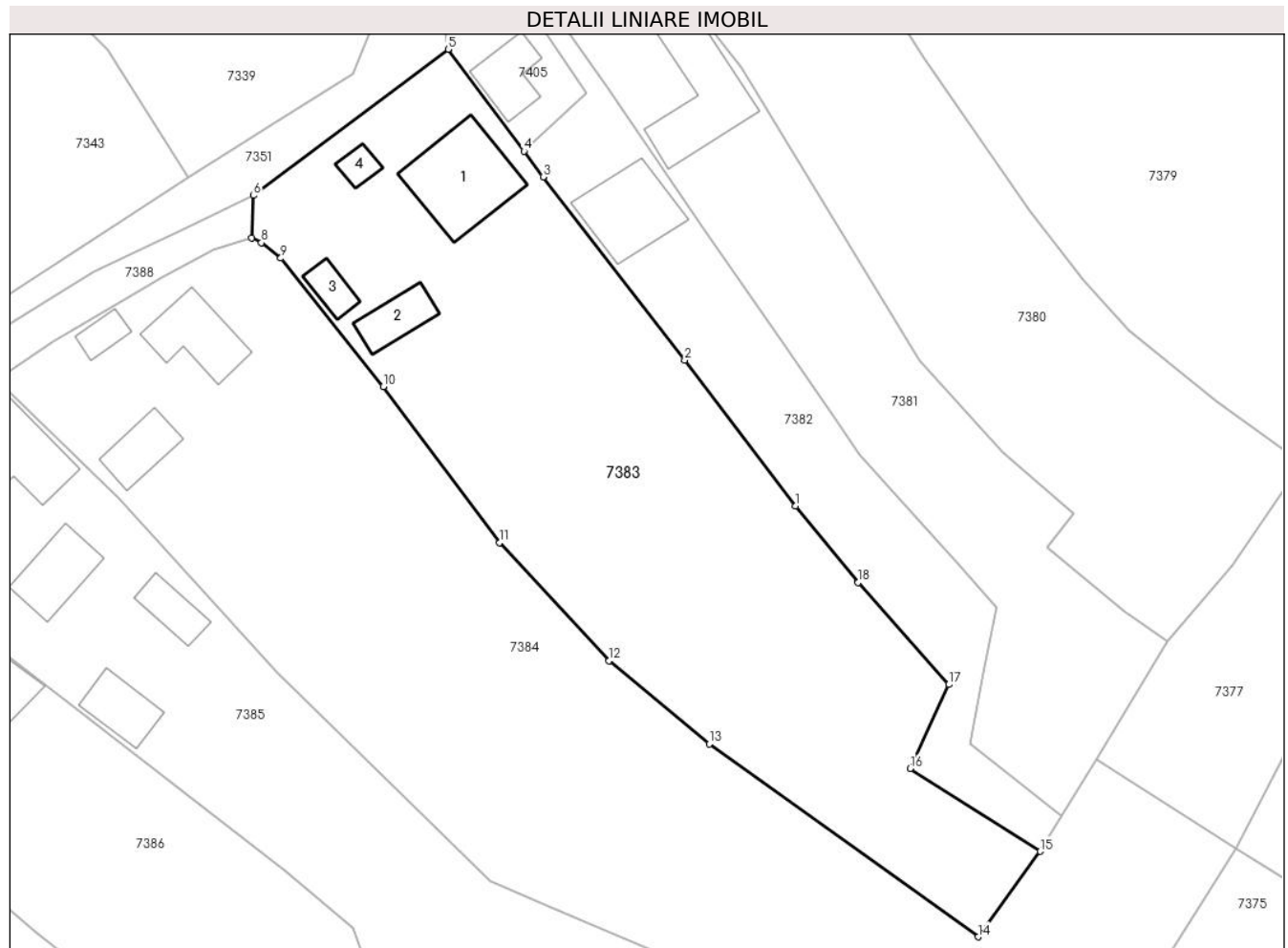
C. Partea III. SARCINI .

Inscrieri privind dezmembramintele dreptului de proprietate, drepturi reale de garanție și sarcini	Referințe
NU SUNT	

Teren

Nr cadastral	Suprafața (mp)*	Observații / Referințe
	3.464	

* Suprafața este determinată în planul de proiecție Stereo 70.



Date referitoare la teren

Crt	Categorie folosință	Intra vilan	Suprafața (mp)	Tarla	Parcelă	Nr. topo	Observații / Referințe
1	curți constructii	DA	1.169	-	-	-	
2	faneata	NU	2.295	-	-	-	

Date referitoare la construcții

Crt	Număr	Destinație construcție	Supraf. (mp)	Situație juridică	Observații / Referințe
A1.1		construcții de locuințe	130	Cu acte	Nr. niveluri:4; S. construita la sol:130 mp; S. construita desfasurata:380 mp; Casă de locuit, S+P+1+M, suprafata desfășurată de 380 mp
A1.2		construcții anexa	46	Cu acte	Nr. niveluri:1; S. construita la sol:46 mp; S. construita desfasurata:46 mp; Anexă, P,
A1.3		construcții anexa	26	Cu acte	Nr. niveluri:1; S. construita la sol:26 mp; S. construita desfasurata:26 mp; Anexă, P, suprafata desfășurată 26 mp
A1.4		construcții anexa	17	Cu acte	Nr. niveluri:1; S. construita la sol:17 mp; S. construita desfasurata:17 mp; Construcție anexă, P

Lungime Segmente

1) Valorile lungimilor segmentelor sunt obținute din proiecție în plan.

Punct început	X / Y	Punct sfârșit	X / Y	Lungime segment (** (m)
1	418.315,776 700.461,581	2	418.301,913 700.479,8	22.894
2	418.301,913 700.479,8	3	418.284,229 700.502,643	28.888
3	418.284,229 700.502,643	4	418.281,828 700.505,863	4.017
4	418.281,828 700.505,863	5	418.272,359 700.518,561	15.84
5	418.272,359 700.518,561	6	418.248,045 700.500,32	30.396
6	418.248,045 700.500,32	7	418.247,811 700.495,049	5.276
7	418.247,811 700.495,049	8	418.249,038 700.494,417	1.38
8	418.249,038 700.494,417	9	418.251,466 700.492,505	3.09
9	418.251,466 700.492,505	10	418.264,252 700.476,483	20.498
10	418.264,252 700.476,483	11	418.278,802 700.457,009	24.309
11	418.278,802 700.457,009	12	418.292,484 700.442,292	20.094
12	418.292,484 700.442,292	13	418.304,994 700.431,885	16.273
13	418.304,994 700.431,885	14	418.338,551 700.407,818	41.295
14	418.338,551 700.407,818	15	418.346,336 700.418,49	13.21
15	418.346,336 700.418,49	16	418.330,099 700.428,832	19.251
16	418.330,099 700.428,832	17	418.334,9 700.439,308	11.524
17	418.334,9 700.439,308	18	418.323,589 700.452,043	17.033
18	418.323,589 700.452,043	1	418.315,776 700.461,581	12.329

** Lungimile segmentelor sunt determinate în planul de proiecție Stereo 70 și sunt rotunjite la 1 milimetru.

*** Distanța dintre puncte este formată din segmente cumulate ce sunt mai mici decât valoarea 1 milimetru.

**DATE DESPRE IMOBILUL NR. 7384**

Oficiul de Cadastru și Publicitate Imobiliară MARAMURES
Biroul de Cadastru și Publicitate Imobiliară Sighetu Marmatiei

A. Partea I. Descrierea imobilului

TEREN Necunoscut

Nr. CF vechi:558, 782
Nr. topografic:160, 548

Adresa: Loc. Sat-Sugatag, Nr. 318, Jud. Maramures

Nr. Crt	Nr cadastral Nr. topografic	Suprafața* (mp)	Observații / Referințe
A1		6.967	Sector cadastral:22 Teren neimprejmuit;

Construcții

Crt	Nr cadastral Nr. topografic	Adresa	Observații / Referințe
A1.1		Loc. Sat-Sugatag, Nr. 318, Jud. Maramures	Nr. niveluri:1; S. construita la sol:79 mp; Casă de locuit, P, suprafața desfășurată de 79 mp.
A1.2		Loc. Sat-Sugatag, Nr. 318, Jud. Maramures	Nr. niveluri:1; S. construita la sol:50 mp; Anexă, P, suprafața desfășurată 50 mp.
A1.3		Loc. Sat-Sugatag, Nr. 318, Jud. Maramures	Nr. niveluri:1; S. construita la sol:22 mp; Anexă, P, suprafața desfășurată 22 mp

B. Partea II. Proprietari și acte

Inscrieri privitoare la dreptul de proprietate și alte drepturi reale		Referințe
7384 / 01/08/2024		
Act Normativ nr. Legea 7, din 13/03/1996 emis de Parlamentul României;		
B1	Intabulare, drept de PROPRIETATE, dobândit prin Lege, cota actuala 1/1 1) NEIDENTIFICAT NEIDENTIFICAT	A1
Act Administrativ nr. Adeverința nr. 5171, din 01/08/2024 emis de Primăria Ocna Șugatag;		
B2	Se notează posesia faptică în favoarea lui 1) MANDRA GHEORGHE	A1
Act Normativ nr. Legea 7, din 13/03/1996 emis de Parlamentul României;		
B3	Intabulare, drept de PROPRIETATE, dobândit prin Lege, cota actuala 1/1 1) MANDRA GHEORGHE	A1.1, A1.2, A1.3

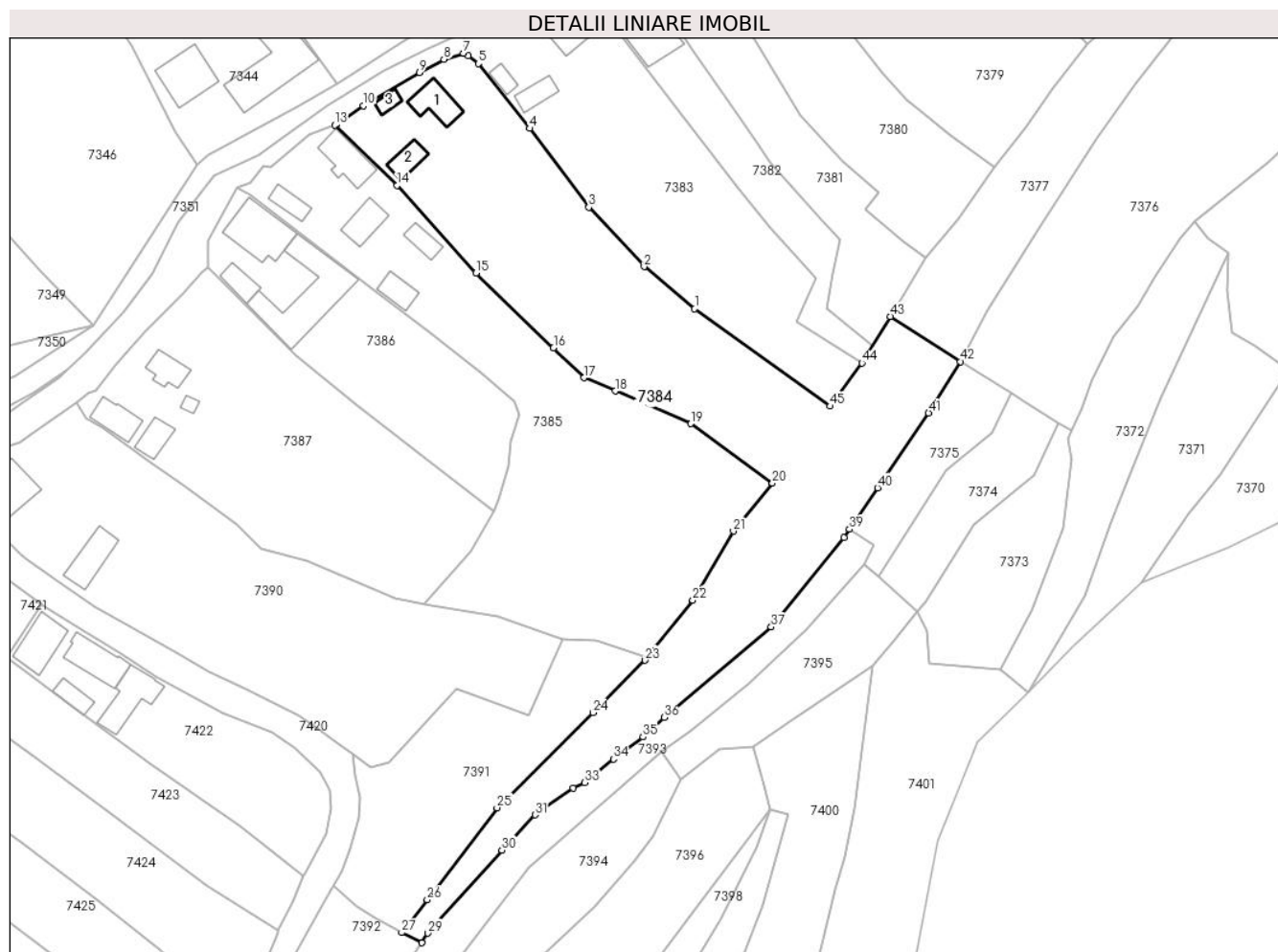
C. Partea III. SARCINI .

Inscrieri privind dezmembramintele dreptului de proprietate, drepturi reale de garanție și sarcini	Referințe
NU SUNT	

Teren

Nr cadastral	Suprafața (mp)*	Observații / Referințe
	6.967	

* Suprafața este determinată în planul de proiecție Stereo 70.



Date referitoare la teren

Crt	Categorie folosință	Intravilan	Suprafața (mp)	Tarla	Parcelă	Nr. topo	Observații / Referințe
1	curți constructii	DA	500	-	-	-	
2	faneata	DA	1.326	-	-	-	
3	faneata	NU	5.141	-	-	-	

Date referitoare la construcții

Crt	Număr	Destinație construcție	Supraf. (mp)	Situație juridică	Observații / Referințe
A1.1		construcții de locuințe	79	Cu acte	Nr. niveluri:1; S. construită la sol:79 mp; Casă de locuit, P, suprafața desfășurată de 79 mp.
A1.2		construcții anexa	50	Cu acte	Nr. niveluri:1; S. construită la sol:50 mp; Anexă, P, suprafața desfășurată 50 mp.
A1.3		construcții anexa	22	Cu acte	Nr. niveluri:1; S. construită la sol:22 mp; Anexă, P, suprafața desfășurată 22 mp

Lungime Segmente

1) Valorile lungimilor segmentelor sunt obținute din proiecție în plan.

Punct început	X / Y	Punct sfârșit	X / Y	Lungime segment	Punct început	X / Y	Punct sfârșit	X / Y	Lungime segment	Punct început	X / Y	Punct sfârșit	X / Y	Lungime segment
1	418.304,994 700.431,885	2	418.292,484 700.442,292	16.27 3	2	418.292,484 700.442,292	3	418.278,802 700.457,009	20.09 4	3	418.278,802 700.457,009	4	418.264,252 700.476,483	24.30 9

Punct început	X / Y	Punct sfârșit	X / Y	Lungime segment	Punct început	X / Y	Punct sfârșit	X / Y	Lungime segment	Punct început	X / Y	Punct sfârșit	X / Y	Lungime segment
4	418.264,252 700.476,483	5	418.251,466 700.492,505	20.498	5	418.251,466 700.492,505	6	418.249,038 700.494,417	3.09	6	418.249,038 700.494,417	7	418.247,811 700.495,049	1.38
7	418.247,811 700.495,049	8	418.242,982 700.493,576	5.049	8	418.242,982 700.493,576	9	418.236,91 700.490,269	6.914	9	418.236,91 700.490,269	10	418.223,073 700.482,112	16.062
10	418.223,073 700.482,112	11	418.218,002 700.478,617	6.159	11	418.218,002 700.478,617	12	418.216,35 700.477,478	2.007	12	418.216,35 700.477,478	13	418.215,957 700.477,323	0.422
13	418.215,957 700.477,323	14	418.231,4 700.462,413	21.466	14	418.231,4 700.462,413	15	418.250,963 700.440,769	29.175	15	418.250,963 700.440,769	16	418.270,065 700.422,182	26.653
16	418.270,065 700.422,182	17	418.277,623 700.414,858	10.524	17	418.277,623 700.414,858	18	418.285,35 700.411,537	8.41	18	418.285,35 700.411,537	19	418.304,048 700.403,476	20.362
19	418.304,048 700.403,476	20	418.324,232 700.388,81	24.95	20	418.324,232 700.388,81	21	418.314,576 700.376,938	15.303	21	418.314,576 700.376,938	22	418.304,546 700.359,893	19.777
22	418.304,546 700.359,893	23	418.292,739 700.345,014	18.994	23	418.292,739 700.345,014	24	418.279,88 700.332,085	18.235	24	418.279,88 700.332,085	25	418.256,119 700.308,547	33.446
25	418.256,119 700.308,547	26	418.238,829 700.285,843	28.538	26	418.238,829 700.285,843	27	418.232,504 700.277,708	10.305	27	418.232,504 700.277,708	28	418.237,493 700.275,191	5.588
28	418.237,493 700.275,191	29	418.239,024 700.277,549	2.811	29	418.239,024 700.277,549	30	418.257,314 700.298,118	27.525	30	418.257,314 700.298,118	31	418.265,49 700.306,815	11.937
31	418.265,49 700.306,815	32	418.274,949 700.313,472	11.567	32	418.274,949 700.313,472	33	418.277,754 700.314,814	3.109	33	418.277,754 700.314,814	34	418.284,933 700.320,596	9.218
34	418.284,933 700.320,596	35	418.292,235 700.326,039	9.107	35	418.292,235 700.326,039	36	418.297,395 700.330,87	7.069	36	418.297,395 700.330,87	37	418.323,904 700.353,259	34.699
37	418.323,904 700.353,259	38	418.341,897 700.375,362	28.501	38	418.341,897 700.375,362	39	418.343,282 700.377,394	2.459	39	418.343,282 700.377,394	40	418.350,254 700.387,622	12.378
40	418.350,254 700.387,622	41	418.362,872 700.406,149	22.416	41	418.362,872 700.406,149	42	418.370,769 700.418,834	14.942	42	418.370,769 700.418,834	43	418.353,409 700.429,979	20.63
43	418.353,409 700.429,979	44	418.346,336 700.418,49	13.492	44	418.346,336 700.418,49	45	418.338,551 700.407,818	13.21	45	418.338,551 700.407,818	1	418.304,994 700.431,885	41.295

** Lungimile segmentelor sunt determinate în planul de proiecție Stereo 70 și sunt rotunjite la 1 milimetru.

*** Distanța dintre puncte este formată din segmente cumulate ce sunt mai mici decât valoarea 1 milimetru.



DATE DESPRE IMOBILUL NR. 7385

Oficiul de Cadastru și Publicitate Imobiliară MARAMURES
Biroul de Cadastru și Publicitate Imobiliară Sighetu Marmatiei

A. Partea I. Descrierea imobilului

TEREN Necunoscut

Nr. CF vechi:203, 144
Nr. topografic:159, 549

Adresa: Loc. Sat-Sugatag, Nr. 317, Jud. Maramures

Nr. Crt	Nr cadastral Nr. topografic	Suprafața* (mp)	Observații / Referințe
A1		5.249	Sector cadastral:22 Teren neimprejmuit; parte din nr. topo 158

Construcții

Crt	Nr cadastral Nr. topografic	Adresa	Observații / Referințe
A1.1		Loc. Sat-Sugatag, Nr. 317, Jud. Maramures	Nr. niveluri:1; S. construita la sol:97 mp; Casă de locuit, P, suprafața desfășurată de 97 mp.
A1.2		Loc. Sat-Sugatag, Nr. 317, Jud. Maramures	Nr. niveluri:1; S. construita la sol:68 mp; Anexă, P, suprafața desfășurată de 68 mp.
A1.3		Loc. Sat-Sugatag, Nr. 317, Jud. Maramures	Nr. niveluri:1; S. construita la sol:38 mp; Anexă, P, suprafața desfășurată de 38 mp
A1.4		Loc. Sat-Sugatag, Nr. 317, Jud. Maramures	Nr. niveluri:1; S. construita la sol:52 mp; Anexă, P, suprafața desfășurată de 52 mp.
A1.5		Loc. Sat-Sugatag, Nr. 317, Jud. Maramures	Nr. niveluri:2; S. construita la sol:44 mp; Casă de locuit, D+P, suprafața desfășurată de 88 mp

B. Partea II. Proprietari și acte

Inscrieri privitoare la dreptul de proprietate și alte drepturi reale		Referințe
7385 / 01/08/2024		
Act Normativ nr. Legea 7, din 13/03/1996 emis de Parlamentul României;		
B1	Intabulare, drept de PROPRIETATE, dobandit prin Lege, cota actuala 1/1 1) NEIDENTIFICAT NEIDENTIFICAT	A1
Act Administrativ nr. Adeverința nr. 5172, din 01/08/2024 emis de Primăria Ocna Șugatag;		
B2	Se notează posesia faptică în favoarea lui 1) IVANCIUC VASILE	A1
Act Normativ nr. Legea 7, din 13/03/1996 emis de Parlamentul României;		
B3	Intabulare, drept de PROPRIETATE, dobandit prin Lege, cota actuala 1/1 1) IVANCIUC VASILE	A1.1, A1.2, A1.3, A1.4, A1.5

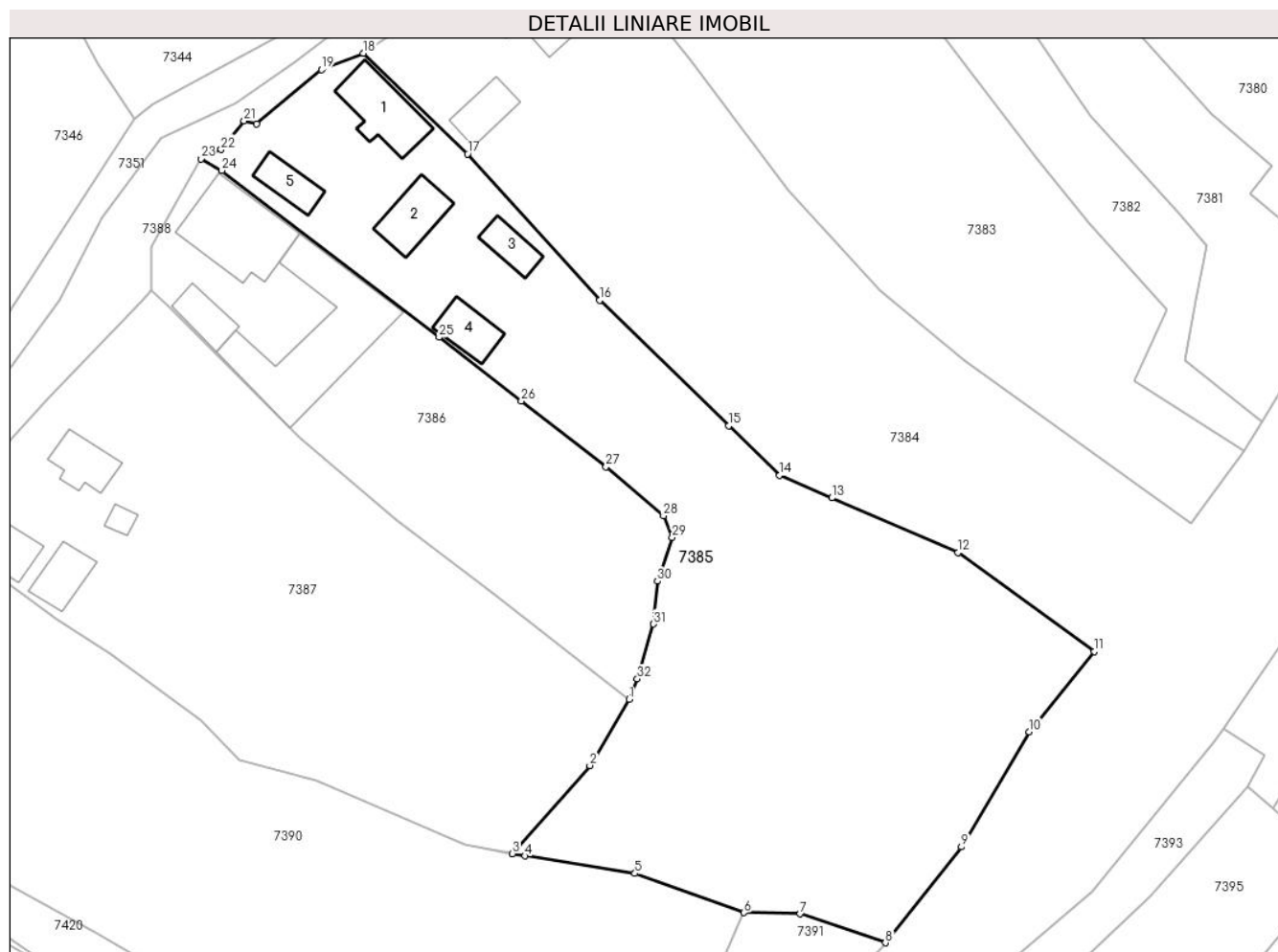
C. Partea III. SARCINI .

Inscrieri privind dezmembramintele dreptului de proprietate, drepturi reale de garanție și sarcini	Referințe
NU SUNT	

Teren

Nr cadastral	Suprafața (mp)*	Observații / Referințe
	5.249	parte din nr. topo 158

* Suprafața este determinată în planul de proiecție Stereo 70.



Date referitoare la teren

Crt	Categorie folosință	Intravilan	Suprafața (mp)	Tarla	Parcelă	Nr. topo	Observații / Referințe
1	curți construcții	DA	1.140	-	-	-	
2	faneata	DA	612	-	-	-	
3	faneata	NU	3.497	-	-	-	

Date referitoare la construcții

Crt	Număr	Destinație construcție	Supraf. (mp)	Situație juridică	Observații / Referințe
A1.1		construcții de locuințe	97	Cu acte	Nr. niveluri:1; S. construită la sol:97 mp; Casă de locuit, P, suprafața desfășurată de 97 mp.
A1.2		construcții anexa	68	Cu acte	Nr. niveluri:1; S. construită la sol:68 mp; Anexă, P, suprafața desfășurată de 68 mp.
A1.3		construcții anexa	38	Cu acte	Nr. niveluri:1; S. construită la sol:38 mp; Anexă, P, suprafața desfășurată de 38 mp
A1.4		construcții anexa	52	Cu acte	Nr. niveluri:1; S. construită la sol:52 mp; Anexă, P, suprafața desfășurată de 52 mp.
A1.5		construcții de locuințe	44	Cu acte	Nr. niveluri:2; S. construită la sol:44 mp; Casă de locuit, D+P, suprafața desfășurată de 88 mp

Lungime Segmente

1) Valorile lungimilor segmentelor sunt obținute din proiecție în plan.

Punct început	X / Y	Punct sfârșit	X / Y	Lungime segment (** (m)
1	418.255,316 700.381,731	2	418.249,519 700.371,924	11.392
3	418.238,041 700.358,903	4	418.239,932 700.358,555	1.923
5	418.256,182 700.355,958	6	418.272,329 700.350,169	17.153
7	418.280,631 700.349,973	8	418.293,292 700.345,711	13.359
9	418.304,546 700.359,893	10	418.314,576 700.376,938	19.777
11	418.324,232 700.388,81	12	418.304,048 700.403,476	24.95
13	418.285,35 700.411,537	14	418.277,623 700.414,858	8.41
15	418.270,065 700.422,182	16	418.250,963 700.440,769	26.653
17	418.231,4 700.462,413	18	418.215,957 700.477,323	21.466
19	418.209,768 700.474,879	20	418.200,2 700.466,843	12.495
21	418.198,331 700.467,322	22	418.194,919 700.463,087	5.438
23	418.191,907 700.461,68	24	418.195,018 700.459,964	3.553
25	418.227,199 700.435,292	26	418.239,367 700.425,878	15.385
27	418.251,903 700.416,11	28	418.260,418 700.408,869	11.178
29	418.261,702 700.405,663	30	418.259,502 700.399,221	6.807
31	418.258,926 700.392,864	32	418.256,543 700.384,766	8.441

Punct început	X / Y	Punct sfârșit	X / Y	Lungime segment (** (m)
2	418.249,519 700.371,924	3	418.238,041 700.358,903	17.358
4	418.239,932 700.358,555	5	418.256,182 700.355,958	16.456
6	418.272,329 700.350,169	7	418.280,631 700.349,973	8.304
8	418.293,292 700.345,711	9	418.304,546 700.359,893	18.105
10	418.314,576 700.376,938	11	418.324,232 700.388,81	15.303
12	418.304,048 700.403,476	13	418.285,35 700.411,537	20.362
14	418.277,623 700.414,858	15	418.270,065 700.422,182	10.524
16	418.250,963 700.440,769	17	418.231,4 700.462,413	29.175
18	418.215,957 700.477,323	19	418.209,768 700.474,879	6.654
20	418.200,2 700.466,843	21	418.198,331 700.467,322	1.929
22	418.194,919 700.463,087	23	418.191,907 700.461,68	3.324
24	418.195,018 700.459,964	25	418.227,199 700.435,292	40.55
26	418.239,367 700.425,878	27	418.251,903 700.416,11	15.892
28	418.260,418 700.408,869	29	418.261,702 700.405,663	3.454
30	418.259,502 700.399,221	31	418.258,926 700.392,864	6.383
32	418.256,543 700.384,766	1	418.255,316 700.381,731	3.274

** Lungimile segmentelor sunt determinate în planul de proiecție Stereo 70 și sunt rotunjite la 1 milimetru.

*** Distanța dintre puncte este formată din segmente cumulate ce sunt mai mici decât valoarea 1 milimetru.

**DATE DESPRE IMOBILUL NR. 7386**

Oficiul de Cadastru și Publicitate Imobiliară MARAMURES
Biroul de Cadastru și Publicitate Imobiliară Sighetu Marmatiei

A. Partea I. Descrierea imobilului

TEREN Intravilan

Nr. CF vechi:144

Adresa: Loc. Sat-Sugatag, Nr. 316, Jud. Maramures

Nr. Crt	Nr cadastral Nr. topografic	Suprafața* (mp)	Observații / Referințe
A1		2.198	Sector cadastral:22 Teren neimprejmuit; parte din nr. topo 158

Construcții

Crt	Nr cadastral Nr. topografic	Adresa	Observații / Referințe
A1.1		Loc. Sat-Sugatag, Nr. 316, Jud. Maramures	Nr. niveluri:3; S. construita la sol:158 mp; Casă de locuit, P+1+M, suprafața desfășurată de 442 mp.
A1.2		Loc. Sat-Sugatag, Nr. 316, Jud. Maramures	Nr. niveluri:1; S. construita la sol:275 mp; Anexă, P, suprafața desfășurată de 275 mp.
A1.3		Loc. Sat-Sugatag, Nr. 316, Jud. Maramures	Nr. niveluri:2; S. construita la sol:46 mp; Casă de locuit, D+P, suprafața desfășurată de 92 mp

B. Partea II. Proprietari și acte

Inscrieri privitoare la dreptul de proprietate și alte drepturi reale		Referințe
7386 / 01/08/2024		
Act Normativ nr. Legea 7, din 13/03/1996 emis de Parlamentul României;		
B1	Intabulare, drept de PROPRIETATE, dobandit prin Lege, cota actuala 1/1 1) NEIDENTIFICAT NEIDENTIFICAT	A1
Act Administrativ nr. Adeverința nr. 5173, din 01/08/2024 emis de Primăria Ocna Șugatag;		
B2	Se notează posesia faptică în favoarea lui 1) CĂRĂIAN VASILE	A1
Act Normativ nr. Legea 7, din 13/03/1996 emis de Parlamentul României;		
B3	Intabulare, drept de PROPRIETATE, dobandit prin Lege, cota actuala 1/1 1) CĂRĂIAN VASILE	A1.1, A1.2, A1.3

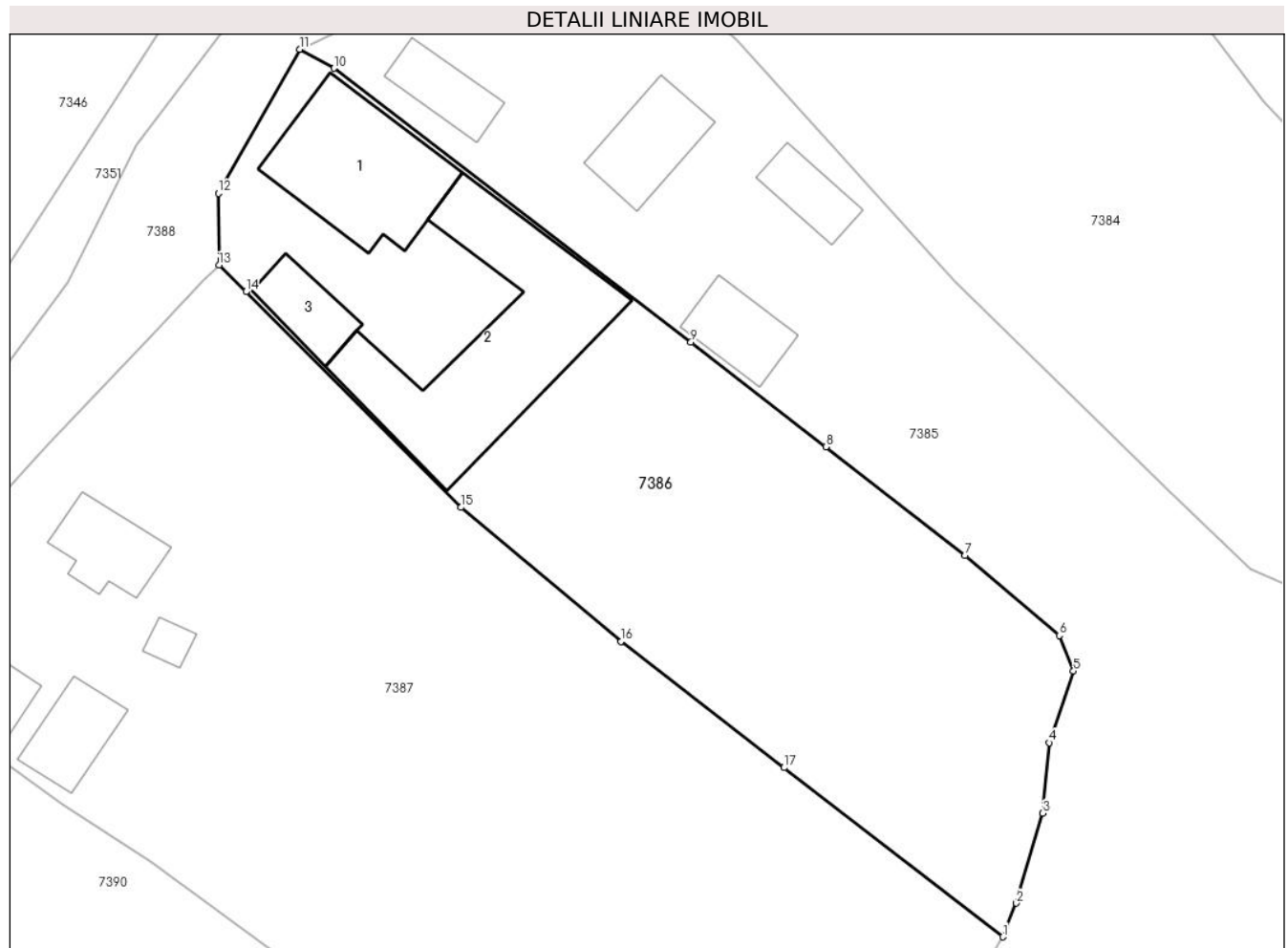
C. Partea III. SARCINI .

Inscrieri privind dezmembramintele dreptului de proprietate, drepturi reale de garanție și sarcini	Referințe
NU SUNT	

Teren

Nr cadastral	Suprafața (mp)*	Observații / Referințe
	2.198	parte din nr. topo 158

* Suprafața este determinată în planul de proiecție Stereo 70.



Date referitoare la teren

Crt	Categorie folosință	Intra vilan	Suprafața (mp)	Tarla	Parcelă	Nr. topo	Observații / Referințe
1	curti constructii	DA	800	-	-	-	
2	faneata	DA	1.398	-	-	-	

Date referitoare la construcții

Crt	Număr	Destinație construcție	Supraf. (mp)	Situație juridică	Observații / Referințe
A1.1		construcții de locuințe	158	Cu acte	Nr. niveluri:3; S. construita la sol:158 mp; Casă de locuit, P+1+M, suprafața desfășurată de 442 mp.
A1.2		construcții anexa	275	Cu acte	Nr. niveluri:1; S. construita la sol:275 mp; Anexă, P, suprafața desfășurată de 275 mp.
A1.3		construcții de locuințe	46	Cu acte	Nr. niveluri:2; S. construita la sol:46 mp; Casă de locuit, D+P, suprafața desfășurată de 92 mp

Lungime Segmente

1) Valorile lungimilor segmentelor sunt obținute din proiecție în plan.

Punct început	X / Y	Punct sfârșit	X / Y	Lungime segment (** (m)
1	418.255,316 700.381,731	2	418.256,543 700.384,766	3.274

Punct început	X / Y	Punct sfârșit	X / Y	Lungime segment (** (m)
2	418.256,543 700.384,766	3	418.258,926 700.392,864	8.441
3	418.258,926 700.392,864	4	418.259,502 700.399,221	6.383
4	418.259,502 700.399,221	5	418.261,702 700.405,663	6.807
5	418.261,702 700.405,663	6	418.260,418 700.408,869	3.454
6	418.260,418 700.408,869	7	418.251,903 700.416,11	11.178
7	418.251,903 700.416,11	8	418.239,367 700.425,878	15.892
8	418.239,367 700.425,878	9	418.227,199 700.435,292	15.385
9	418.227,199 700.435,292	10	418.195,018 700.459,964	40.55
10	418.195,018 700.459,964	11	418.191,907 700.461,68	3.553
11	418.191,907 700.461,68	12	418.184,584 700.448,711	14.894
12	418.184,584 700.448,711	13	418.184,64 700.442,243	6.468
13	418.184,64 700.442,243	14	418.187,077 700.439,841	3.422
14	418.187,077 700.439,841	15	418.206,463 700.420,419	27.441
15	418.206,463 700.420,419	16	418.220,912 700.408,345	18.83
16	418.220,912 700.408,345	17	418.235,587 700.396,975	18.564
17	418.235,587 700.396,975	1	418.255,316 700.381,731	24.932

** Lungimile segmentelor sunt determinate în planul de proiecție Stereo 70 și sunt rotunjite la 1 milimetru.

*** Distanța dintre puncte este formată din segmente cumulate ce sunt mai mici decât valoarea 1 milimetru.

**DATE DESPRE IMOBILUL NR. 7387**

Oficiul de Cadastru și Publicitate Imobiliară MARAMURES
Biroul de Cadastru și Publicitate Imobiliară Sighetu Marmatiei

A. Partea I. Descrierea imobilului

TEREN Necunoscut

Nr. CF vechi:143

Nr. topografic:157, 156

Adresa: Loc. Sat-Sugatag, Nr. 315, Jud. Maramures

Nr. Crt	Nr cadastral Nr. topografic	Suprafața* (mp)	Observații / Referințe
A1		3.872	Sector cadastral:22 Teren neimprejmuit;

Construcții

Crt	Nr cadastral Nr. topografic	Adresa	Observații / Referințe
A1.1		Loc. Sat-Sugatag, Nr. 315, Jud. Maramures	Nr. niveluri:1; S. construita la sol:57 mp; Casă de locuit, P, suprafața desfășurată de 57 mp.
A1.2		Loc. Sat-Sugatag, Nr. 315, Jud. Maramures	Nr. niveluri:1; S. construita la sol:13 mp; Anexă, P, suprafața desfășurată de 13 mp.
A1.3		Loc. Sat-Sugatag, Nr. 315, Jud. Maramures	Nr. niveluri:1; S. construita la sol:52 mp; Anexă, P, suprafața desfășurată de 52 mp
A1.4		Loc. Sat-Sugatag, Nr. 315, Jud. Maramures	Nr. niveluri:1; S. construita la sol:73 mp; Casă de locuit, P, suprafața desfășurată de 73 mp.

B. Partea II. Proprietari și acte

Inscrieri privitoare la dreptul de proprietate și alte drepturi reale		Referințe
7387 / 01/08/2024		
Act Normativ nr. Legea 7, din 13/03/1996 emis de Parlamentul României;		
B1	Intabulare, drept de PROPRIETATE, dobândit prin Lege, cota actuala 1/1 1) NEIDENTIFICAT NEIDENTIFICAT	A1
Act Administrativ nr. Adeverința nr. 5174, din 01/08/2024 emis de Primăria Ocna Șugatag;		
B2	Se notează posesia faptică în favoarea lui 1) TINCU PETRU	A1
Act Normativ nr. Legea 7, din 13/03/1996 emis de Parlamentul României;		
B3	Intabulare, drept de PROPRIETATE, dobândit prin Lege, cota actuala 1/1 1) TINCU PETRU	A1.1, A1.2, A1.3, A1.4

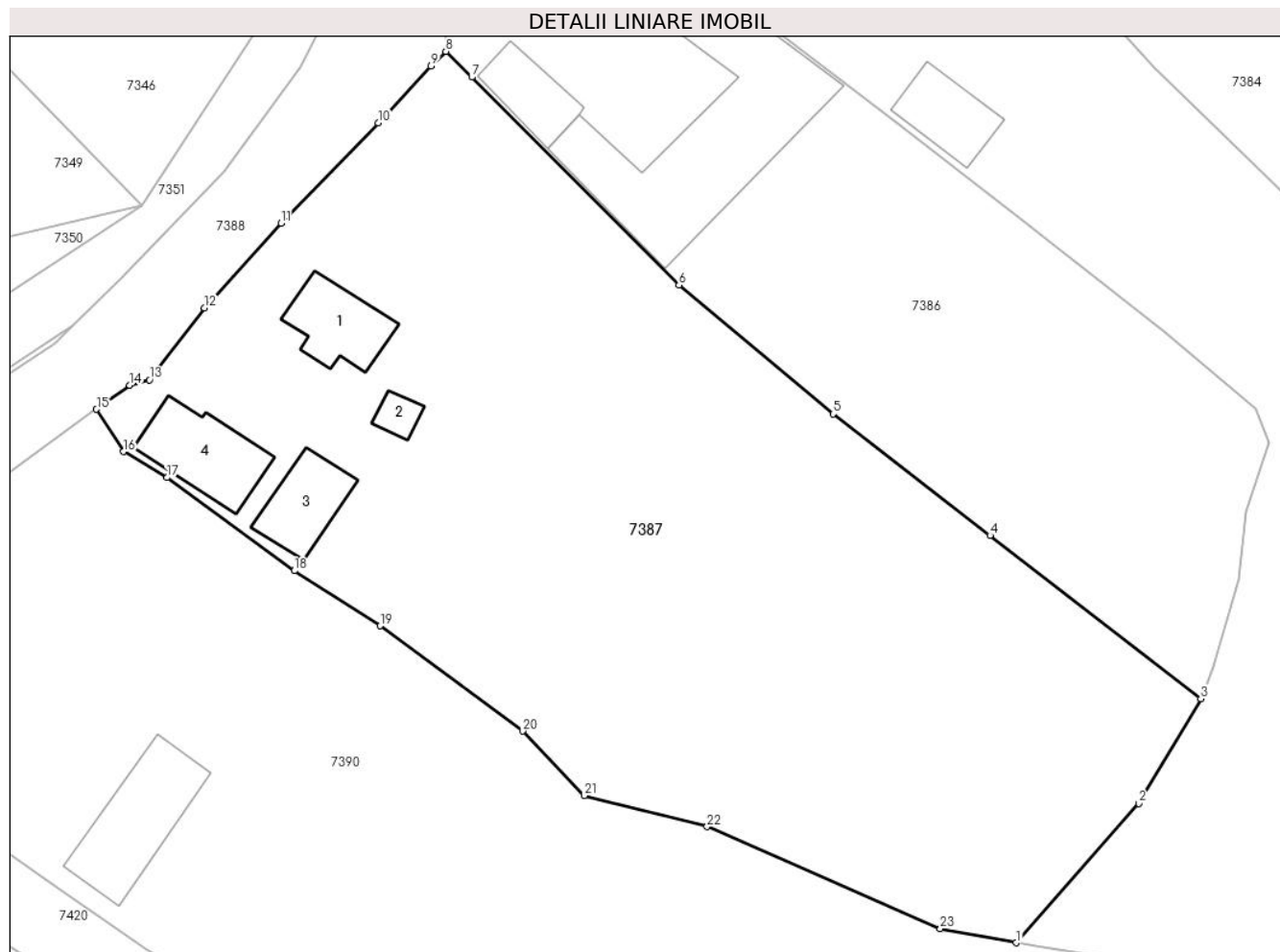
C. Partea III. SARCINI .

Inscrieri privind dezmembramintele dreptului de proprietate, drepturi reale de garanție și sarcini	Referințe
NU SUNT	

Teren

Nr cadastral	Suprafața (mp)*	Observații / Referințe
	3.872	

* Suprafața este determinată în planul de proiecție Stereo 70.



Date referitoare la teren

Crt	Categorie folosință	Intravilan	Suprafața (mp)	Tarla	Parcelă	Nr. topo	Observații / Referințe
1	curti constructii	DA	600	-	-	-	
2	faneata	DA	841	-	-	-	
3	faneata	NU	2.431	-	-	-	

Date referitoare la construcții

Crt	Număr	Destinație construcție	Supraf. (mp)	Situație juridică	Observații / Referințe
A1.1		construcții de locuințe	57	Cu acte	Nr. niveluri:1; S. construita la sol:57 mp; Casă de locuit, P, suprafața desfășurată de 57 mp.
A1.2		construcții anexa	13	Cu acte	Nr. niveluri:1; S. construita la sol:13 mp; Anexă, P, suprafața desfășurată de 13 mp.
A1.3		construcții anexa	52	Cu acte	Nr. niveluri:1; S. construita la sol:52 mp; Anexă, P, suprafața desfășurată de 52 mp
A1.4		construcții de locuințe	73	Cu acte	Nr. niveluri:1; S. construita la sol:73 mp; Casă de locuit, P, suprafața desfășurată de 73 mp.

Lungime Segmente

1) Valorile lungimilor segmentelor sunt obținute din proiecție în plan.

Punct început	X / Y	Punct sfârșit	X / Y	Lungime segment (** (m)
1	418.238,041 700.358,903	2	418.249,519 700.371,924	17.358
3	418.255,316 700.381,731	4	418.235,587 700.396,975	24.932
5	418.220,912 700.408,345	6	418.206,463 700.420,419	18.83
7	418.187,077 700.439,841	8	418.184,64 700.442,243	3.422
9	418.183,268 700.440,903	10	418.178,306 700.435,554	7.296
11	418.169,238 700.426,189	12	418.162,021 700.418,272	10.713
13	418.156,904 700.411,542	14	418.155,048 700.411,037	1.923
15	418.151,954 700.408,785	16	418.154,455 700.404,816	4.691
17	418.158,549 700.402,397	18	418.170,463 700.393,683	14.761
19	418.178,501 700.388,538	20	418.191,833 700.378,69	16.575
21	418.197,611 700.372,67	22	418.209,097 700.369,747	11.852
23	418.230,943 700.360,207	1	418.238,041 700.358,903	7.217

Punct început	X / Y	Punct sfârșit	X / Y	Lungime segment (** (m)
2	418.249,519 700.371,924	3	418.255,316 700.381,731	11.392
4	418.235,587 700.396,975	5	418.220,912 700.408,345	18.564
6	418.206,463 700.420,419	7	418.187,077 700.439,841	27.441
8	418.184,64 700.442,243	9	418.183,268 700.440,903	1.918
10	418.178,306 700.435,554	11	418.169,238 700.426,189	13.036
12	418.162,021 700.418,272	13	418.156,904 700.411,542	8.454
14	418.155,048 700.411,037	15	418.151,954 700.408,785	3.827
16	418.154,455 700.404,816	17	418.158,549 700.402,397	4.755
18	418.170,463 700.393,683	19	418.178,501 700.388,538	9.544
20	418.191,833 700.378,69	21	418.197,611 700.372,67	8.344
22	418.209,097 700.369,747	23	418.230,943 700.360,207	23.838

** Lungimile segmentelor sunt determinate în planul de proiecție Stereo 70 și sunt rotunjite la 1 milimetru.

*** Distanța dintre puncte este formată din segmente cumulate ce sunt mai mici decât valoarea 1 milimetru.

**DATE DESPRE IMOBILUL NR. 7388**

Oficiul de Cadastru și Publicitate Imobiliară MARAMURES
Biroul de Cadastru și Publicitate Imobiliară Sighetu Marmatiei

A. Partea I. Descrierea imobilului

TEREN Intravilan

Adresa: Loc. Sat-Șugatag, Jud. Maramures, „Strada pe Vale I”

Nr. Crt	Nr cadastral Nr. topografic	Suprafața* (mp)	Observații / Referințe
A1	54942	1.096	Sector cadastral:22 Teren neimprejmuit;

B. Partea II. Proprietari și acte

Inscrieri privitoare la dreptul de proprietate și alte drepturi reale	Referințe
7388 / 01/08/2024	
Act Administrativ nr. Hotărârea nr.43, din 10/12/2020 emis de Consiliul Local al Comunei Ocna Șugatag (Hotărârea nr. 934, din 29.08.2002 emisă de Guvernul Romaniei);	
B1	A1
Intabulare, drept de PROPRIETATEcu titlu de drept aplicarea Legii nr. 213/1998, dobandit prin Lege, cota actuala 1/1, cota initiala 1/1	
1) COMUNA OCNA ȘUGATAG , CIF:3694535, DOMENIUL PUBLIC	
<i>OBSERVATII: Poziție transcrisă din Cf nr. 54942 Ocna Șugatag, înscrisă sub încheierea nr. 23335/16.12.2020</i>	

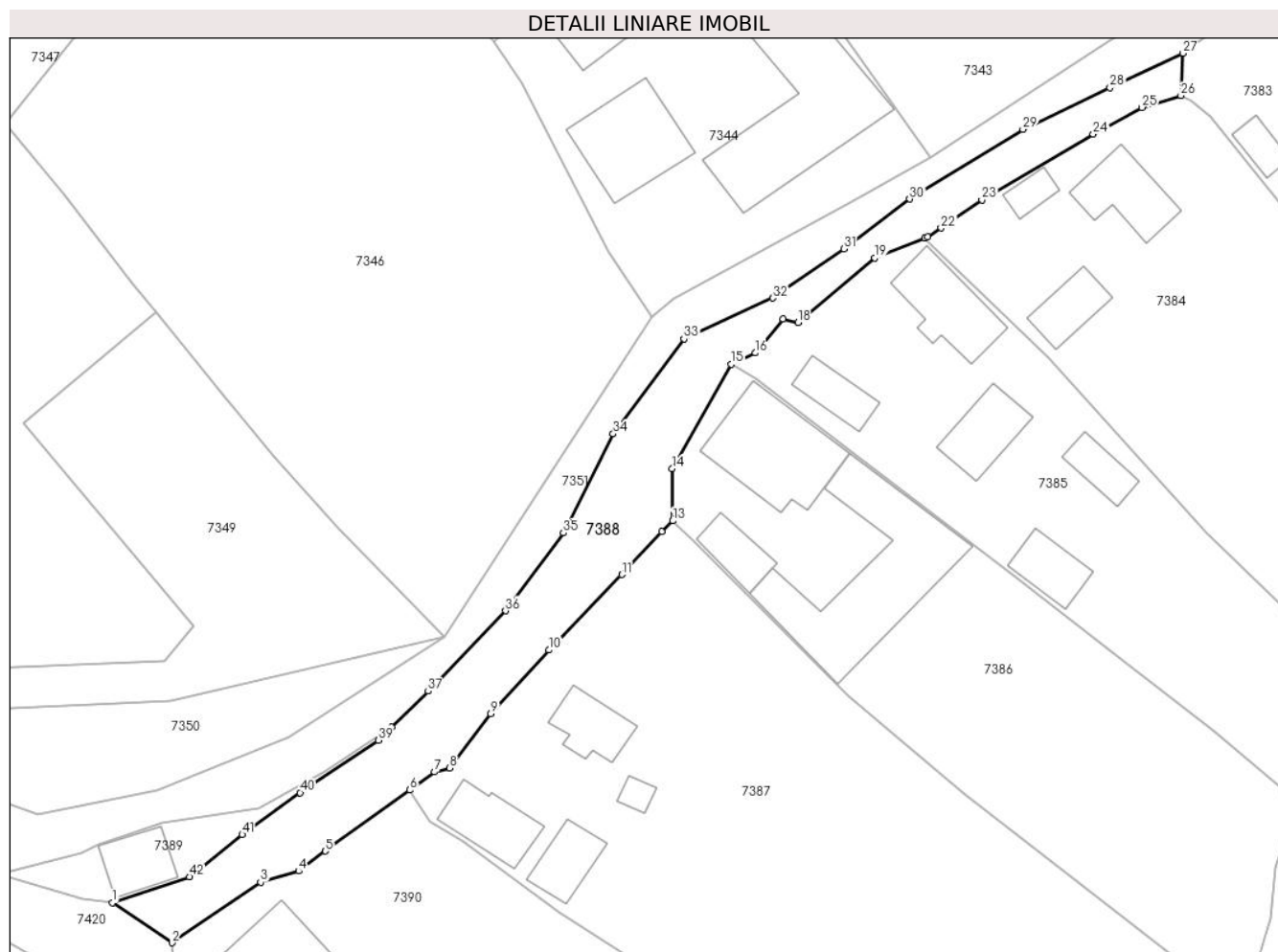
C. Partea III. SARCINI .

Inscrieri privind dezmembramintele dreptului de proprietate, drepturi reale de garanție și sarcini	Referințe
NU SUNT	

Teren

Nr cadastral	Suprafața (mp)*	Observații / Referințe
54942	1.096	

* Suprafața este determinată în planul de proiecție Stereo 70.



Date referitoare la teren

Crt	Categorie folosință	Intra vilan	Suprafața (mp)	Tarla	Parcelă	Nr. topo	Observații / Referințe
1	drum	DA	1.096	-	-	-	

Lungime Segmente

1) Valorile lungimilor segmentelor sunt obținute din proiecție în plan.

Punct început	X / Y	Punct sfârșit	X / Y	Lungime segment
1	418.115,006 700.394,799	2	418.122,39 700.389,818	8.907
2	418.122,39 700.389,818	3	418.133,399 700.397,334	13.33
3	418.133,399 700.397,334	4	418.138,152 700.398,727	4.953
4	418.138,152 700.398,727	5	418.141,458 700.401,207	4.133
5	418.141,458 700.401,207	6	418.151,954 700.408,785	12.94 6
6	418.151,954 700.408,785	7	418.155,048 700.411,037	3.827
7	418.155,048 700.411,037	8	418.156,904 700.411,542	1.923
8	418.156,904 700.411,542	9	418.162,021 700.418,272	8.454
9	418.162,021 700.418,272	10	418.169,238 700.426,189	10.71 3
10	418.169,238 700.426,189	11	418.178,306 700.435,554	13.03 6
11	418.178,306 700.435,554	12	418.183,268 700.440,903	7.296
12	418.183,268 700.440,903	13	418.184,64 700.442,243	1.918
13	418.184,64 700.442,243	14	418.184,584 700.448,711	6.468
14	418.184,584 700.448,711	15	418.191,907 700.461,68	14.89 4
15	418.191,907 700.461,68	16	418.194,919 700.463,087	3.324
16	418.194,919 700.463,087	17	418.198,331 700.467,322	5.438
17	418.198,331 700.467,322	18	418.200,2 700.466,843	1.929
18	418.200,2 700.466,843	19	418.209,768 700.474,879	12.49 5

Punct început	X / Y	Punct sfârșit	X / Y	Lungime segment	Punct început	X / Y	Punct sfârșit	X / Y	Lungime segment	Punct început	X / Y	Punct sfârșit	X / Y	Lungime segment
19	418.209,768 700.474,879	20	418.215,957 700.477,323	6.654	20	418.215,957 700.477,323	21	418.216,35 700.477,478	0.422	21	418.216,35 700.477,478	22	418.218,002 700.478,617	2.007
22	418.218,002 700.478,617	23	418.223,073 700.482,112	6.159	23	418.223,073 700.482,112	24	418.236,91 700.490,269	16.06 2	24	418.236,91 700.490,269	25	418.242,982 700.493,576	6.914
25	418.242,982 700.493,576	26	418.247,811 700.495,049	5.049	26	418.247,811 700.495,049	27	418.248,045 700.500,32	5.276	27	418.248,045 700.500,32	28	418.239,002 700.496,021	10.01 3
28	418.239,002 700.496,021	29	418.228,167 700.490,871	11.99 7	29	418.228,167 700.490,871	30	418.214,108 700.482,194	16.52 1	30	418.214,108 700.482,194	31	418.205,918 700.476,007	10.26 4
31	418.205,918 700.476,007	32	418.197,07 700.469,9	10.75 1	32	418.197,07 700.469,9	33	418.186,047 700.464,821	12.13 7	33	418.186,047 700.464,821	34	418.177,234 700.453,048	14.70 6
34	418.177,234 700.453,048	35	418.171,045 700.440,73	13.78 5	35	418.171,045 700.440,73	36	418.163,845 700.431,054	12.06 1	36	418.163,845 700.431,054	37	418.154,246 700.421,076	13.84 6
37	418.154,246 700.421,076	38	418.149,704 700.416,629	6.357	38	418.149,704 700.416,629	39	418.148,016 700.414,976	2.363	39	418.148,016 700.414,976	40	418.138,325 700.408,463	11.67 6
40	418.138,325 700.408,463	41	418.131,119 700.403,258	8.889	41	418.131,119 700.403,258	42	418.124,55 700.398,0	8.414	42	418.124,55 700.398,0	1	418.115,006 700.394,799	10.06 6

** Lungimile segmentelor sunt determinate în planul de proiecție Stereo 70 și sunt rotunjite la 1 milimetru.

*** Distanța dintre puncte este formată din segmente cumulate ce sunt mai mici decât valoarea 1 milimetru.

**DATE DESPRE IMOBILUL NR. 7389**

Oficiul de Cadastru și Publicitate Imobiliară MARAMURES
Biroul de Cadastru și Publicitate Imobiliară Sighetu Marmatiei

A. Partea I. Descrierea imobilului

TEREN Intravilan

Adresa: Loc. Sat-Sugatag, Jud. Maramures

Nr. Crt	Nr cadastral Nr. topografic	Suprafața* (mp)	Observații / Referințe
A1		182	Sector cadastral:22 Teren neimprejmut;

Construcții

Crt	Nr cadastral Nr. topografic	Adresa	Observații / Referințe
A1.1		Loc. Sat-Sugatag, Jud. Maramures	Nr. niveluri:1; S. construita la sol:54 mp; S. construita desfasurata:54 mp; Construcție anexă, P

B. Partea II. Proprietari și acte

Inscrieri privitoare la dreptul de proprietate și alte drepturi reale		Referințe
7389 / 01/08/2024		
Act Normativ nr. Legea nr. 7, din 13/03/1996 emis de Parlamentul României;		
B1	Intabulare, drept de PROPRIETATE, dobandit prin Lege, cota actuala 1/1 1) NEIDENTIFICAT NEIDENTIFICAT	A1
Act Administrativ nr. Adeverința nr. 5175, din 01/08/2024 emis de Primăria Ocna Șugatag;		
B2	Se notează posesia faptică în favoarea lui 1) VIȘOVAN-IOANEȘ ANAMARIA-FLORENTINA	A1
Act Normativ nr. Legea nr. 7, din 13/03/1996 emis de Parlamentul României;		
B3	Intabulare, drept de PROPRIETATE, dobandit prin Lege, cota actuala 1/1 1) MESAROȘ PARASCA	A1.1

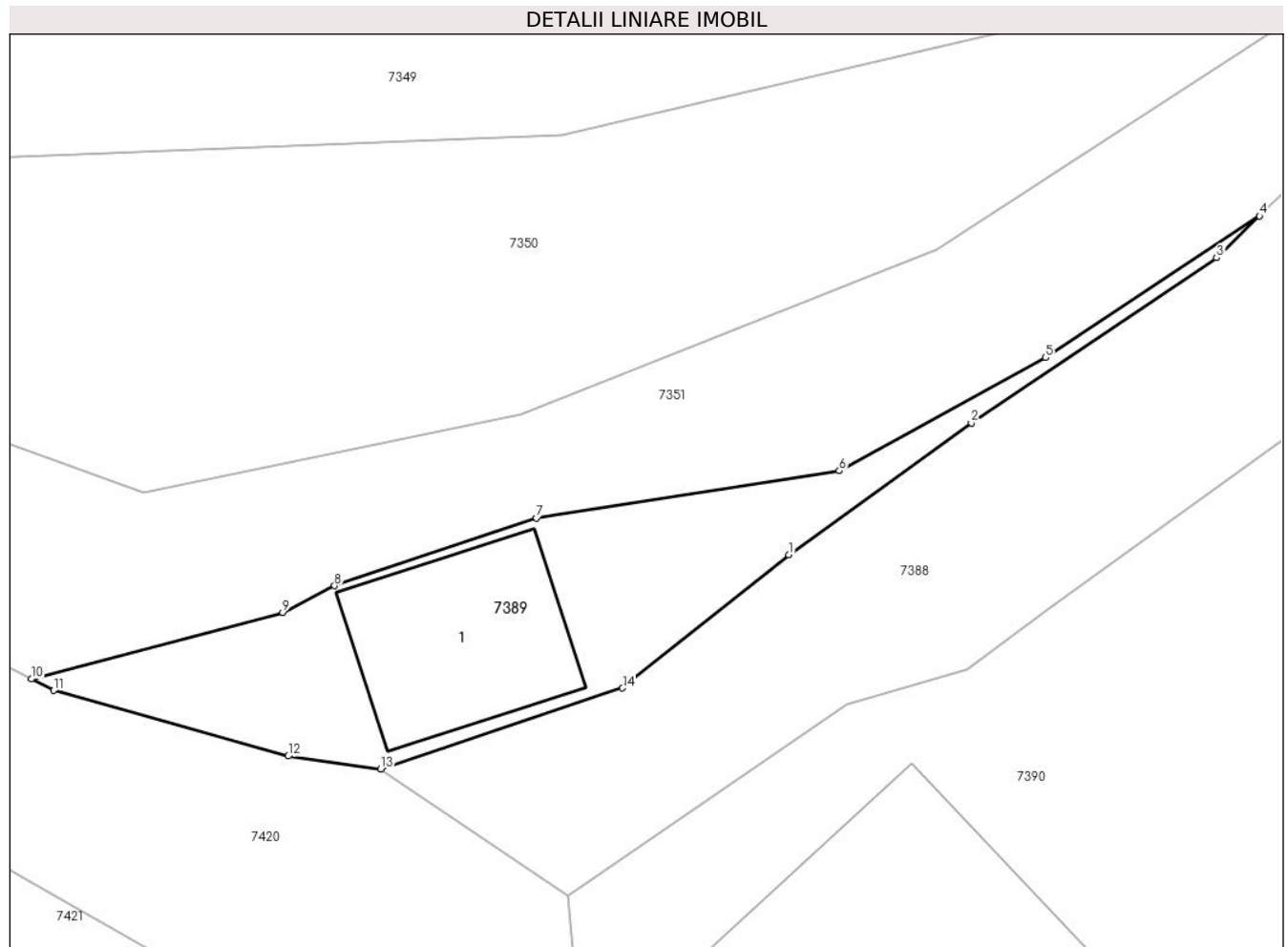
C. Partea III. SARCINI .

Inscrieri privind dezmembramintele dreptului de proprietate, drepturi reale de garanție și sarcini	Referințe
NU SUNT	

Teren

Nr cadastral	Suprafața (mp)*	Observații / Referințe
	182	

* Suprafața este determinată în planul de proiecție Stereo 70.



Date referitoare la teren

Crt	Categorie folosință	Intra vilan	Suprafața (mp)	Tarla	Parcelă	Nr. topo	Observații / Referințe
1	curți constructii	DA	182	-	-	-	

Date referitoare la construcții

Crt	Număr	Destinație construcție	Supraf. (mp)	Situație juridică	Observații / Referințe
A1.1		constructii anexa	54	Cu acte	Nr. niveluri:1; S. construita la sol:54 mp; S. construita desfasurata:54 mp; Construcție anexă, P

Lungime Segmente

1) Valorile lungimilor segmentelor sunt obținute din proiecție în plan.

Punct început	X / Y	Punct sfârșit	X / Y	Lungime segment (** (m)
1	418.131,119 700.403,258	2	418.138,325 700.408,463	8.889
2	418.138,325 700.408,463	3	418.148,016 700.414,976	11.676
3	418.148,016 700.414,976	4	418.149,704 700.416,629	2.363

Punct început	X / Y	Punct sfârșit	X / Y	Lungime segment (** (m)
4	418.149,704 700.416,629	5	418.141,259 700.411,037	10.129
5	418.141,259 700.411,037	6	418.133,112 700.406,574	9.289
6	418.133,112 700.406,574	7	418.121,152 700.404,702	12.106
7	418.121,152 700.404,702	8	418.113,174 700.402,04	8.41
8	418.113,174 700.402,04	9	418.111,129 700.400,988	2.3
9	418.111,129 700.400,988	10	418.101,208 700.398,357	10.264
10	418.101,208 700.398,357	11	418.102,078 700.397,907	0.979
11	418.102,078 700.397,907	12	418.111,346 700.395,314	9.624
12	418.111,346 700.395,314	13	418.115,006 700.394,799	3.696
13	418.115,006 700.394,799	14	418.124,55 700.398,0	10.066
14	418.124,55 700.398,0	1	418.131,119 700.403,258	8.414

** Lungimile segmentelor sunt determinate în planul de proiecție Stereo 70 și sunt rotunjite la 1 milimetru.

*** Distanța dintre puncte este formată din segmente cumulate ce sunt mai mici decât valoarea 1 milimetru.

**DATE DESPRE IMOBILUL NR. 7390**

Oficiul de Cadastru și Publicitate Imobiliară MARAMURES
Biroul de Cadastru și Publicitate Imobiliară Sighetu Marmatiei

A. Partea I. Descrierea imobilului

TEREN Necunoscut

Adresa: Loc. Sat-Sugatag, Nr. 314, Jud. Maramures

Nr. Crt	Nr cadastral Nr. topografic	Suprafața* (mp)	Observații / Referințe
A1	56066	4.977	Sector cadastral:22 Teren imprejmuit;

Construcții

Crt	Nr cadastral Nr. topografic	Adresa	Observații / Referințe
A1.1	56066-C1	Loc. Sat-Sugatag, Nr. 314, Jud. Maramures	Nr. niveluri:2; S. construita la sol:133 mp; S. construita desfasurata:193 mp; Casă de locuit, P+E, construită în anul = 1985, suprafața construită desfașurată = 193 mp
A1.2	56066-C2	Loc. Sat-Sugatag, Nr. 314, Jud. Maramures	Nr. niveluri:1; S. construita la sol:96 mp; S. construita desfasurata:96 mp; Anexa, parter, construită în anul = 1995, suprafața construită desfașurată = 96 mp

B. Partea II. Proprietari și acte

Inscrieri privitoare la dreptul de proprietate și alte drepturi reale	Referințe
7390 / 01/08/2024	
Act Notarial nr. CONTRACT DE INTETINERE IMOBILIAR AUTENTIFICAT SUB NR. 7350, din 27/12/2021 emis de NP Sas Gheorghe;	
B1	Intabulare, drept de PROPRIETATEcu titlu de drept intretinere, dobandit prin Conventie, cota actuala 1/1, cota initiala 1/1
	1) VIȘOVAN-IOANES VASILE-DOREL, si sotia
	2) VIȘOVAN-IOANEȘ ANAMARIA-FLORENTINA, bun comun
	OBSERVATII: Poziție transcrisă din Cf nr. 56066 Ocna Șugatag, înscrisă sub încheierea nr. 29134/28.12.2021

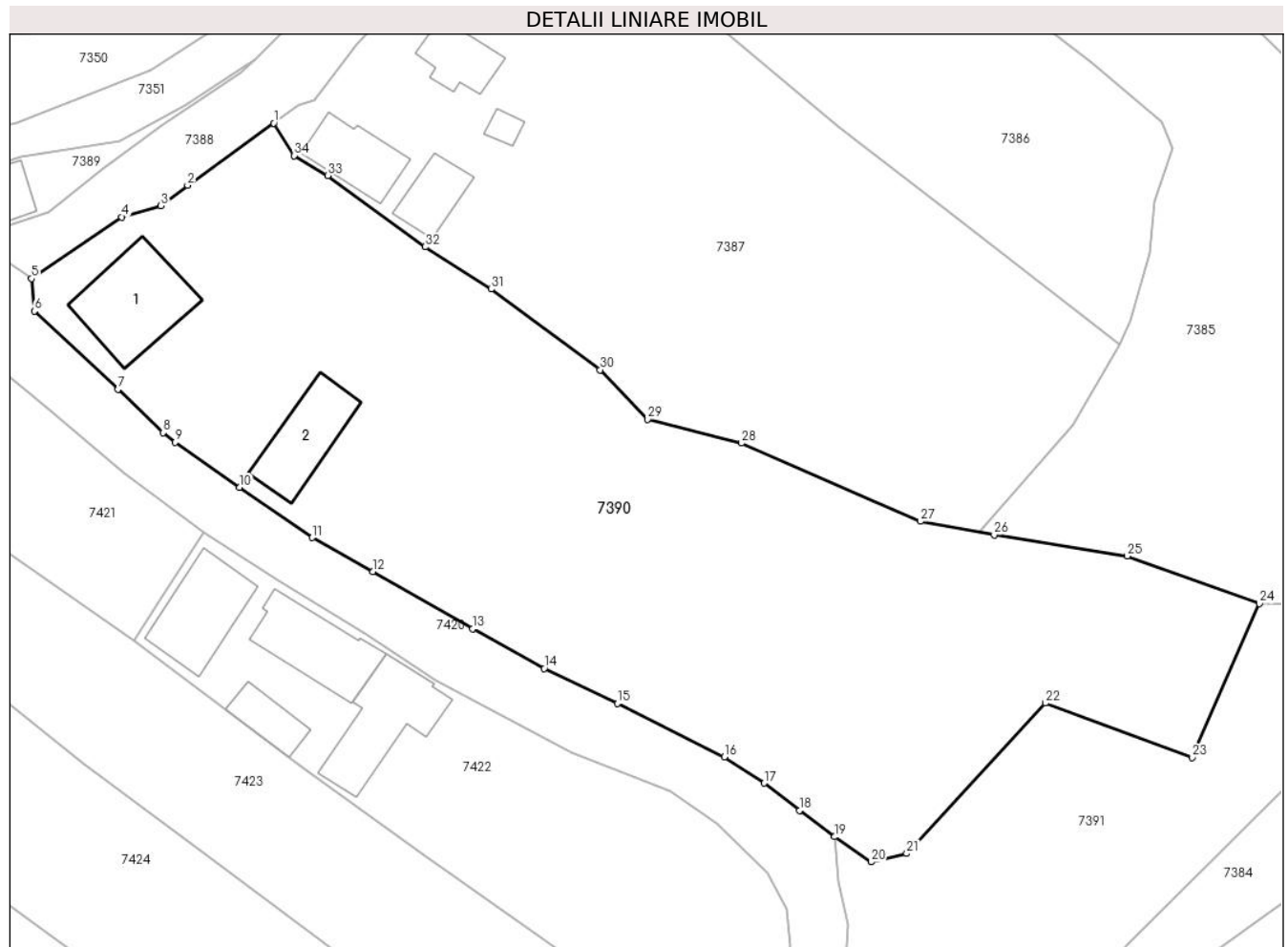
C. Partea III. SARCINI

Inscrieri privind dezmembramintele dreptului de proprietate, drepturi reale de garanție și sarcini	Referințe
7390 / 01/08/2024	
Act Notarial nr. CONTRACT DE INTETINERE IMOBILIAR AUTENTIFICAT SUB NR. 7350, din 27/12/2021 emis de NP Sas Gheorghe;	
C1	Intabulare, drept de UZUFRACT VIAGER, dobandit prin Conventie, cota actuala 1/1, cota initiala 1/1
	1) IOANEȘ DORINA
	2) IOANEȘ PETRU
	OBSERVATII: Poziție transcrisă din Cf nr. 56066 Ocna Șugatag, înscrisă sub încheierea nr. 29134/28.12.2021
C2	Intabulare, drept de IPOTECA LEGALA, Valoare:0 , dobandit prin Conventie, cota actuala 1/1, cota initiala 1/1
	1) IOANEȘ PETRU
	2) IOANEȘ DORINA
	OBSERVATII: Poziție transcrisă din Cf nr. 56066 Ocna Șugatag, înscrisă sub încheierea nr. 29134/28.12.2021

Teren

Nr cadastral	Suprafața (mp)*	Observații / Referințe
56066	4.977	

* Suprafața este determinată în planul de proiecție Stereo 70.



Date referitoare la teren

Crt	Categorie folosință	Intravilan	Suprafața (mp)	Tarla	Parcelă	Nr. topo	Observații / Referințe
1	curți constructii	DA	900	-	-	-	
2	faneata	DA	600	-	-	-	
3	faneata	NU	3.477	-	-	-	

Date referitoare la construcții

Crt	Număr	Destinație construcție	Supraf. (mp)	Situație juridică	Observații / Referințe
A1.1	56066-C1	construcții de locuințe	133	Cu acte	Nr. niveluri:2; S. construita la sol:133 mp; S. construita desfasurata:193 mp; Casă de locuit, P+E, construită în anul = 1985, suprafața construită desfășurată = 193 mp
A1.2	56066-C2	construcții anexa	96	Cu acte	Nr. niveluri:1; S. construita la sol:96 mp; S. construita desfasurata:96 mp; Anexa, parter, construită în anul = 1995, suprafața construită desfășurată = 96 mp

Lungime Segmente

1) Valorile lungimilor segmentelor sunt obținute din proiecție în plan.

Punct început	X / Y	Punct sfârșit	X / Y	Lungime segment (** (m))
1	418.151,954 700.408,785	2	418.141,458 700.401,207	12.946
3	418.138,152 700.398,727	4	418.133,399 700.397,334	4.953
5	418.122,39 700.389,818	6	418.122,732 700.385,854	3.979
7	418.132,958 700.376,322	8	418.138,437 700.371,013	7.629
9	418.139,912 700.369,836	10	418.147,816 700.364,341	9.626
11	418.156,675 700.358,232	12	418.164,073 700.354,075	8.486
13	418.176,283 700.347,118	14	418.185,003 700.342,244	9.99
15	418.193,916 700.337,991	16	418.207,011 700.331,482	14.623
17	418.211,849 700.328,263	18	418.216,178 700.324,927	5.465
19	418.220,457 700.321,722	20	418.224,922 700.318,645	5.423
21	418.229,254 700.319,688	22	418.246,168 700.338,033	24.952
23	418.264,102 700.331,402	24	418.272,329 700.350,169	20.491
25	418.256,182 700.355,958	26	418.239,932 700.358,555	16.456
27	418.230,943 700.360,207	28	418.209,097 700.369,747	23.838
29	418.197,611 700.372,67	30	418.191,833 700.378,69	8.344
31	418.178,501 700.388,538	32	418.170,463 700.393,683	9.544
33	418.158,549 700.402,397	34	418.154,455 700.404,816	4.755

Punct început	X / Y	Punct sfârșit	X / Y	Lungime segment (** (m))
2	418.141,458 700.401,207	3	418.138,152 700.398,727	4.133
4	418.133,399 700.397,334	5	418.122,39 700.389,818	13.33
6	418.122,732 700.385,854	7	418.132,958 700.376,322	13.98
8	418.138,437 700.371,013	9	418.139,912 700.369,836	1.887
10	418.147,816 700.364,341	11	418.156,675 700.358,232	10.761
12	418.164,073 700.354,075	13	418.176,283 700.347,118	14.053
14	418.185,003 700.342,244	15	418.193,916 700.337,991	9.876
16	418.207,011 700.331,482	17	418.211,849 700.328,263	5.811
18	418.216,178 700.324,927	19	418.220,457 700.321,722	5.346
20	418.224,922 700.318,645	21	418.229,254 700.319,688	4.456
22	418.246,168 700.338,033	23	418.264,102 700.331,402	19.121
24	418.272,329 700.350,169	25	418.256,182 700.355,958	17.153
26	418.239,932 700.358,555	27	418.230,943 700.360,207	9.14
28	418.209,097 700.369,747	29	418.197,611 700.372,67	11.852
30	418.191,833 700.378,69	31	418.178,501 700.388,538	16.575
32	418.170,463 700.393,683	33	418.158,549 700.402,397	14.761
34	418.154,455 700.404,816	1	418.151,954 700.408,785	4.691

** Lungimile segmentelor sunt determinate în planul de proiecție Stereo 70 și sunt rotunjite la 1 milimetru.

*** Distanța dintre puncte este formată din segmente cumulate ce sunt mai mici decât valoarea 1 milimetru.

**DATE DESPRE IMOBILUL NR. 7391**

Oficiul de Cadastru și Publicitate Imobiliară MARAMURES
Biroul de Cadastru și Publicitate Imobiliară Sighetu Marmatiei

A. Partea I. Descrierea imobilului

TEREN Extravilan

Nr. CF vechi:642, 139, 934, 1122

Nr. topografic:556, 550, 551, 552/2

Adresa: Jud. Maramures

Nr. Crt	Nr cadastral Nr. topografic	Suprafața* (mp)	Observații / Referințe
A1		2.046	Sector cadastral:22 Teren neimprejmuit;

B. Partea II. Proprietari și acte

Inscrieri privitoare la dreptul de proprietate și alte drepturi reale		Referințe
7391 / 01/08/2024		
Act Normativ nr. Legea 7, din 13/03/1996 emis de Parlamentul României;		
B1	Intabulare, drept de PROPRIETATE, dobândit prin Lege, cota actuala 1/1 1) NEIDENTIFICAT NEIDENTIFICAT	A1
Act Administrativ nr. Adeverința 5176, din 01/08/2024 emis de Primăria Ocna Șugatag;		
B2	se notează posesia faptică în favoarea lui 1) RAD MARIA-MAGDALENA	A1

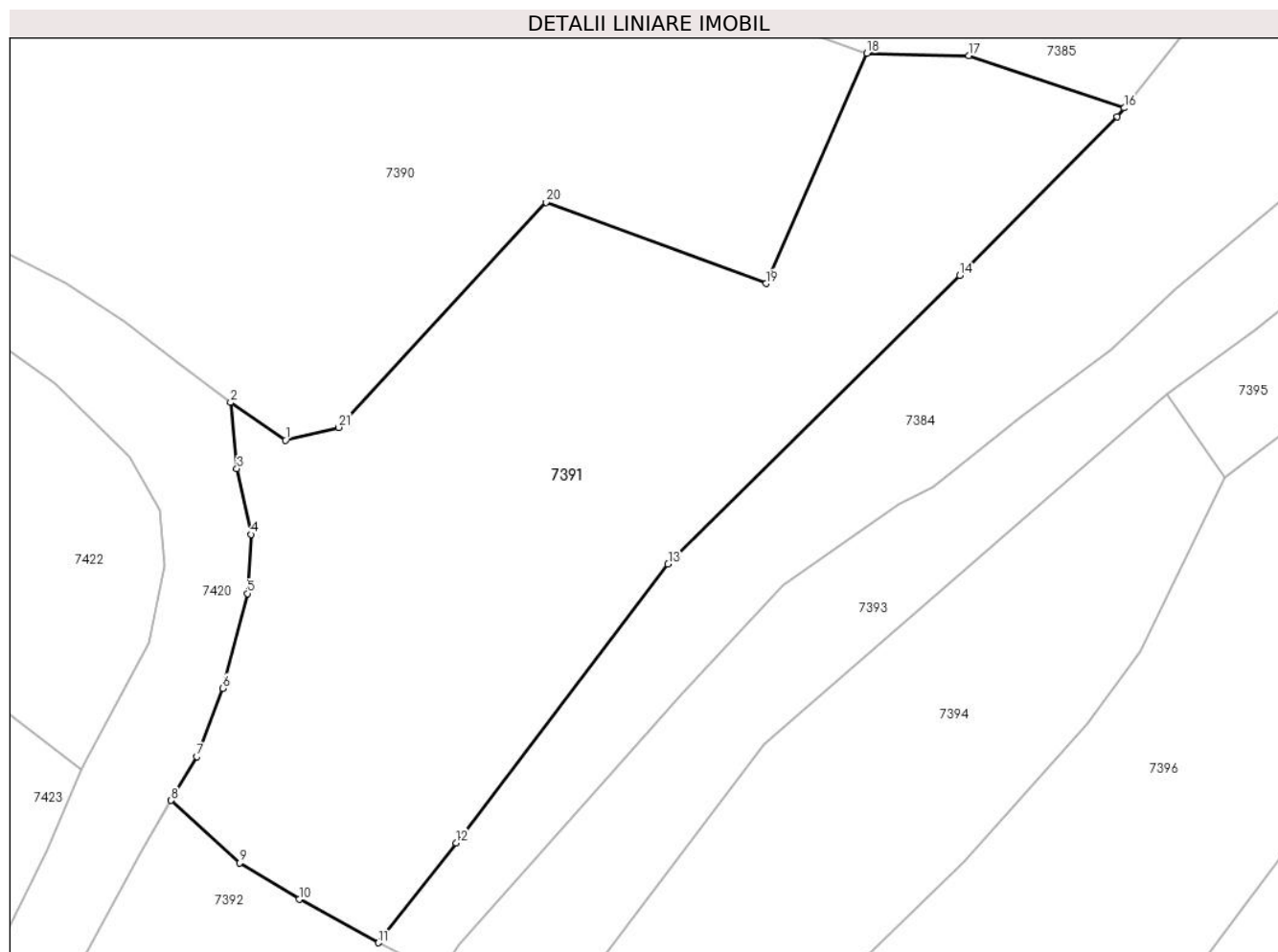
C. Partea III. SARCINI .

Inscrieri privind dezmembramintele dreptului de proprietate, drepturi reale de garanție și sarcini	Referințe
NU SUNT	

Teren

Nr cadastral	Suprafața (mp)*	Observații / Referințe
	2.046	

* Suprafața este determinată în planul de proiecție Stereo 70.



Date referitoare la teren

Crt	Categorie folosință	Intra vilan	Suprafața (mp)	Tarla	Parcelă	Nr. topo	Observații / Referințe
1	faneata	NU	2.046	-	-	-	

Lungime Segmente

1) Valorile lungimilor segmentelor sunt obținute din proiecție în plan.

Punct început	X / Y	Punct sfârșit	X / Y	Lungime segment (** (m)
1	418.224,922 700.318,645	2	418.220,457 700.321,722	5.423
3	418.220,97 700.316,33	4	418.222,112 700.310,977	5.473
5	418.221,813 700.306,161	6	418.219,812 700.298,436	7.98
7	418.217,693 700.292,875	8	418.215,612 700.289,302	4.135
9	418.221,19 700.284,203	10	418.226,039 700.281,234	5.686

Punct început	X / Y	Punct sfârșit	X / Y	Lungime segment (** (m)
2	418.220,457 700.321,722	3	418.220,97 700.316,33	5.416
4	418.222,112 700.310,977	5	418.221,813 700.306,161	4.825
6	418.219,812 700.298,436	7	418.217,693 700.292,875	5.951
8	418.215,612 700.289,302	9	418.221,19 700.284,203	7.557
10	418.226,039 700.281,234	11	418.232,504 700.277,708	7.364

Punct început	X / Y	Punct sfârşit	X / Y	Lungime segment (** (m)
11	418.232,504 700.277,708	12	418.238,829 700.285,843	10.305
13	418.256,119 700.308,547	14	418.279,88 700.332,085	33.446
15	418.292,739 700.345,014	16	418.293,292 700.345,711	0.89
17	418.280,631 700.349,973	18	418.272,329 700.350,169	8.304
19	418.264,102 700.331,402	20	418.246,168 700.338,033	19.121
21	418.229,254 700.319,688	1	418.224,922 700.318,645	4.456

Punct început	X / Y	Punct sfârşit	X / Y	Lungime segment (** (m)
12	418.238,829 700.285,843	13	418.256,119 700.308,547	28.538
14	418.279,88 700.332,085	15	418.292,739 700.345,014	18.235
16	418.293,292 700.345,711	17	418.280,631 700.349,973	13.359
18	418.272,329 700.350,169	19	418.264,102 700.331,402	20.491
20	418.246,168 700.338,033	21	418.229,254 700.319,688	24.952

** Lungimile segmentelor sunt determinate în planul de proiecție Stereo 70 și sunt rotunjite la 1 milimetru.

*** Distanța dintre puncte este formată din segmente cumulate ce sunt mai mici decât valoarea 1 milimetru.

**DATE DESPRE IMOBILUL NR. 7392**

Oficiul de Cadastru și Publicitate Imobiliară MARAMURES
Biroul de Cadastru și Publicitate Imobiliară Sighetu Marmatiei

A. Partea I. Descrierea imobilului

TEREN Extravilan

Nr. CF vechi:1189
Nr. topografic:557, 558

Adresa: Jud. Maramures

Nr. Crt	Nr cadastral Nr. topografic	Suprafața* (mp)	Observații / Referințe
A1		2.666	Sector cadastral:22 Teren neimprejmuit;

B. Partea II. Proprietari și acte

Inscrieri privitoare la dreptul de proprietate și alte drepturi reale		Referințe
7392 / 01/08/2024		
Act Normativ nr. Legea 7, din 13/03/1996 emis de Parlamentul României;		
B1	Intabulare, drept de PROPRIETATE, dobândit prin Lege, cota actuala 1/1 1) NEIDENTIFICAT NEIDENTIFICAT	A1
Act Administrativ nr. Adeverința 5177, din 01/08/2024 emis de Primăria Ocna Șugatag;		
B2	se notează posesia faptică în favoarea lui 1) BOHOTICI GHEORGHE	A1

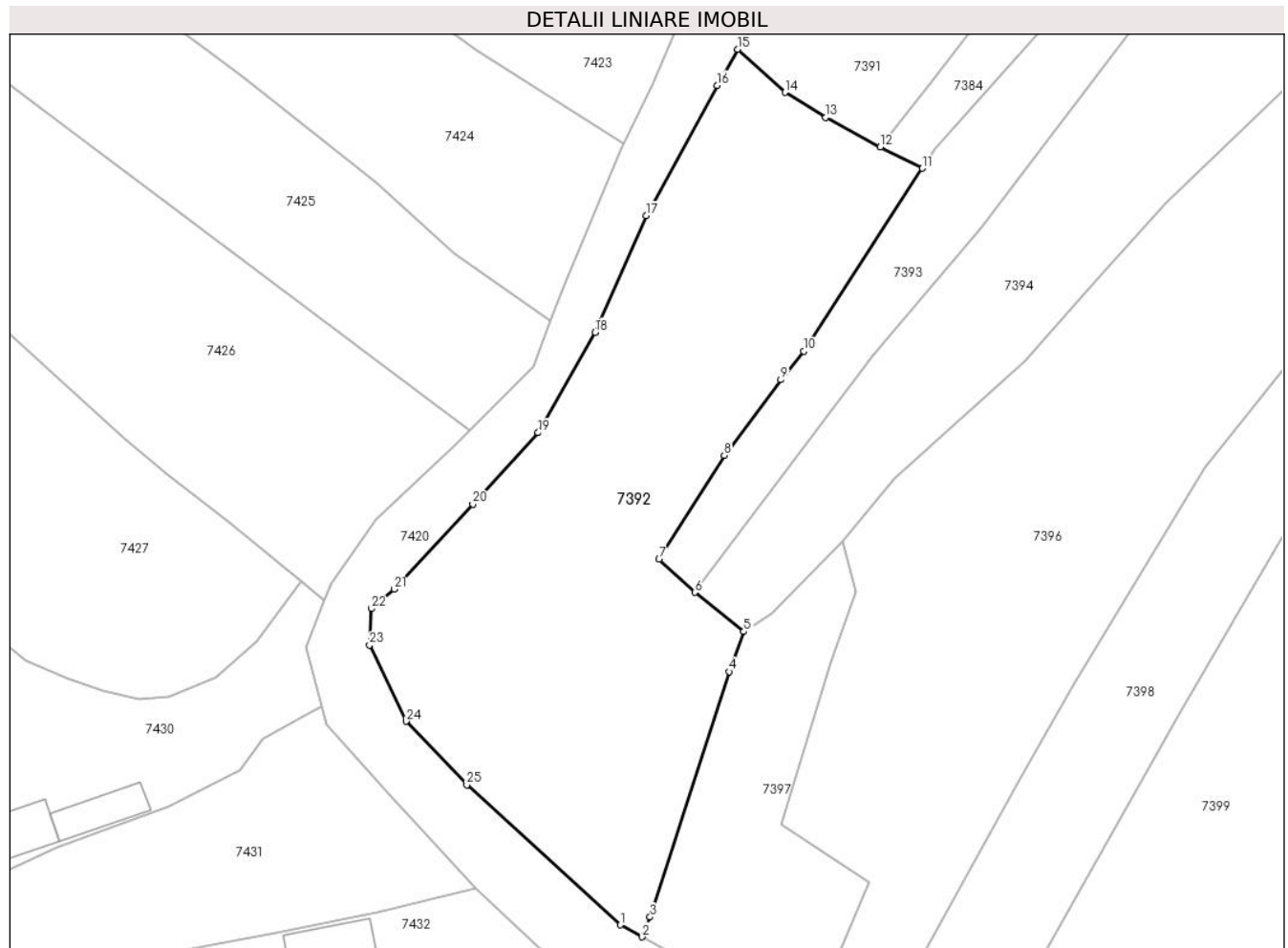
C. Partea III. SARCINI .

Inscrieri privind dezmembramintele dreptului de proprietate, drepturi reale de garanție și sarcini	Referințe
NU SUNT	

Teren

Nr cadastral	Suprafața (mp)*	Observații / Referințe
	2.666	

* Suprafața este determinată în planul de proiecție Stereo 70.



Date referitoare la teren

Crt	Categorie folosință	Intravilan	Suprafața (mp)	Tarla	Parcelă	Nr. topo	Observații / Referințe
1	faneata	NU	2.666	-	-	-	

Lungime Segmente

1) Valorile lungimilor segmentelor sunt obținute din proiecție în plan.

Punct început	X / Y	Punct sfârșit	X / Y	Lungime segment (** (m)
1	418.201,659 700.185,512	2	418.204,263 700.184,092	2.966
3	418.205,192 700.186,437	4	418.214,554 700.215,528	30.56
5	418.216,303 700.220,292	6	418.210,483 700.224,934	7.444
7	418.206,238 700.228,853	8	418.213,979 700.241,182	14.558
9	418.220,701 700.250,128	10	418.223,425 700.253,516	4.347

Punct început	X / Y	Punct sfârșit	X / Y	Lungime segment (** (m)
2	418.204,263 700.184,092	3	418.205,192 700.186,437	2.522
4	418.214,554 700.215,528	5	418.216,303 700.220,292	5.075
6	418.210,483 700.224,934	7	418.206,238 700.228,853	5.777
8	418.213,979 700.241,182	9	418.220,701 700.250,128	11.19
10	418.223,425 700.253,516	11	418.237,493 700.275,191	25.84

Punct început	X / Y	Punct sfârşit	X / Y	Lungime segment (** (m)
11	418.237,493 700.275,191	12	418.232,504 700.277,708	5.588
13	418.226,039 700.281,234	14	418.221,19 700.284,203	5.686
15	418.215,612 700.289,302	16	418.213,126 700.285,034	4.939
17	418.204,702 700.269,587	18	418.198,679 700.255,755	15.086
19	418.191,897 700.243,856	20	418.184,156 700.235,381	11.478
21	418.174,842 700.225,308	22	418.172,128 700.222,991	3.569
23	418.171,901 700.218,697	24	418.176,226 700.209,647	10.03
25	418.183,43 700.202,107	1	418.201,659 700.185,512	24.651

Punct început	X / Y	Punct sfârşit	X / Y	Lungime segment (** (m)
12	418.232,504 700.277,708	13	418.226,039 700.281,234	7.364
14	418.221,19 700.284,203	15	418.215,612 700.289,302	7.557
16	418.213,126 700.285,034	17	418.204,702 700.269,587	17.595
18	418.198,679 700.255,755	19	418.191,897 700.243,856	13.696
20	418.184,156 700.235,381	21	418.174,842 700.225,308	13.719
22	418.172,128 700.222,991	23	418.171,901 700.218,697	4.3
24	418.176,226 700.209,647	25	418.183,43 700.202,107	10.428

** Lungimile segmentelor sunt determinate în planul de proiecție Stereo 70 și sunt rotunjite la 1 milimetru.

*** Distanța dintre puncte este formată din segmente cumulate ce sunt mai mici decât valoarea 1 milimetru.

**DATE DESPRE IMOBILUL NR. 7393**

Oficiul de Cadastru și Publicitate Imobiliară MARAMURES
Biroul de Cadastru și Publicitate Imobiliară Sighetu Marmatiei

A. Partea I. Descrierea imobilului

Nr. CF vechi:1297, 1347
Nr. topografic:559

TEREN Extravilan

Adresa: Jud. Maramures

Nr. Crt	Nr cadastral Nr. topografic	Suprafața* (mp)	Observații / Referințe
A1		1.528	Sector cadastral:22 Teren neimprejmuit; Parte din nr. topo 546

B. Partea II. Proprietari și acte

Inscrieri privitoare la dreptul de proprietate și alte drepturi reale	Referințe
7393 / 01/08/2024	
Act Normativ nr. Legea 7, din 13/03/1996 emis de Parlamentul României;	
B1	A1
Intabulare, drept de PROPRIETATE, dobandit prin Lege, cota actuala 1/1 1) NEIDENTIFICAT NEIDENTIFICAT	
Act Administrativ nr. Adeverința 5178, din 01/08/2024 emis de Primăria Ocna Șugatag;	
B2	A1
se notează posesia faptică în favoarea lui 1) BLEDEA ILEANA	

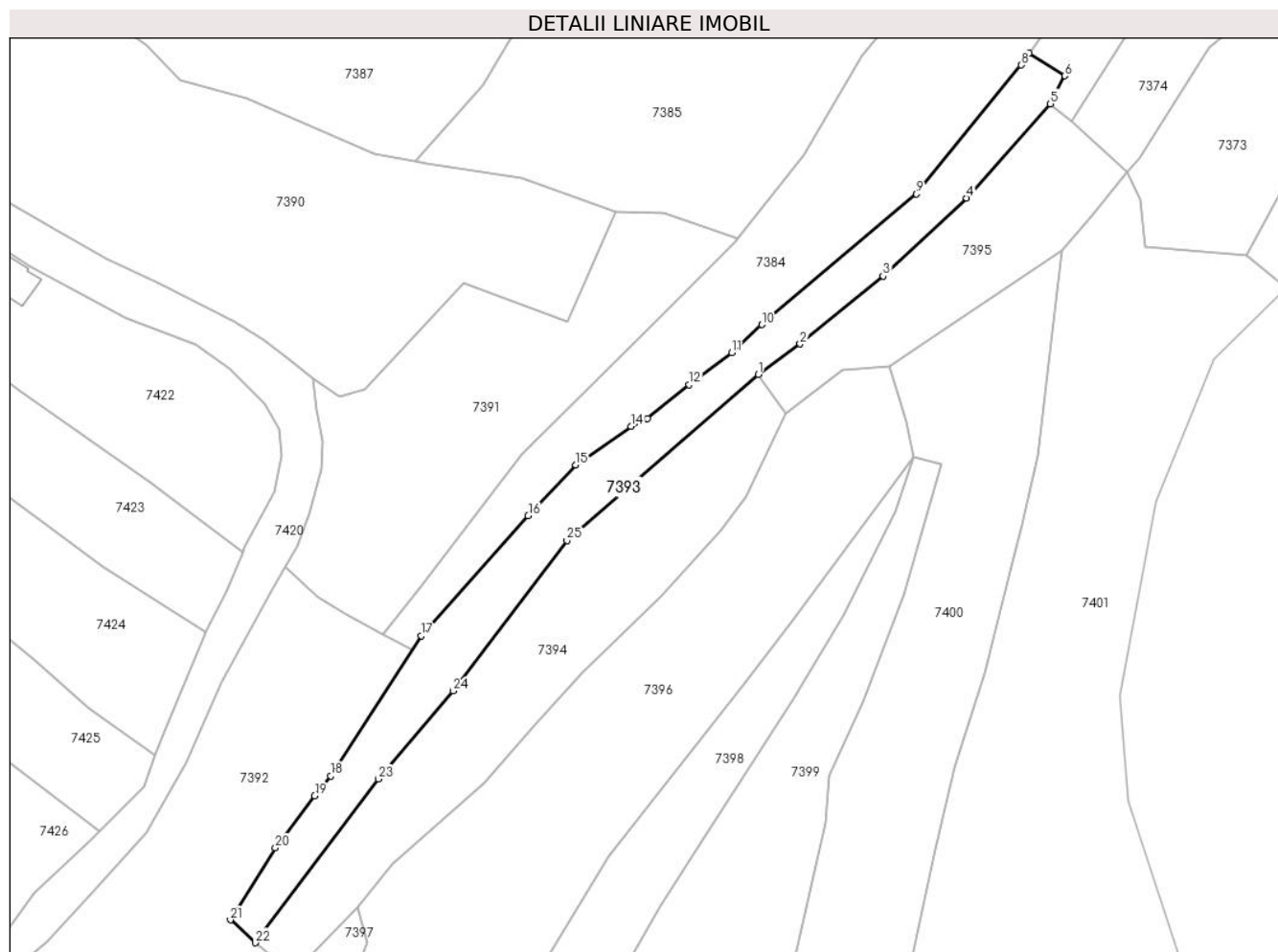
C. Partea III. SARCINI .

Inscrieri privind dezmembramintele dreptului de proprietate, drepturi reale de garanție și sarcini	Referințe
NU SUNT	

Teren

Nr cadastral	Suprafața (mp)*	Observații / Referințe
	1.528	Parte din nr. topo 546

* Suprafața este determinată în planul de proiecție Stereo 70.



Date referitoare la teren

Crt	Categorie folosință	Intravilan	Suprafața (mp)	Tarla	Parcelă	Nr. topo	Observații / Referințe
1	faneata	NU	1.528	-	-	-	

Lungime Segmente

1) Valorile lungimilor segmentelor sunt obținute din proiecție în plan.

Punct început	X / Y	Punct sfârșit	X / Y	Lungime segment (** (m)
1	418.296,791 700.322,361	2	418.303,96 700.327,569	8.861
3	418.318,207 700.339,18	4	418.332,507 700.352,582	19.599
5	418.346,883 700.368,734	6	418.349,398 700.373,523	5.409
7	418.343,282 700.377,394	8	418.341,897 700.375,362	2.459
9	418.323,904 700.353,259	10	418.297,395 700.330,87	34.699

Punct început	X / Y	Punct sfârșit	X / Y	Lungime segment (** (m)
2	418.303,96 700.327,569	3	418.318,207 700.339,18	18.379
4	418.332,507 700.352,582	5	418.346,883 700.368,734	21.623
6	418.349,398 700.373,523	7	418.343,282 700.377,394	7.238
8	418.341,897 700.375,362	9	418.323,904 700.353,259	28.501
10	418.297,395 700.330,87	11	418.292,235 700.326,039	7.069

Punct început	X / Y	Punct sfârșit	X / Y	Lungime segment (** (m)
11	418.292,235 700.326,039	12	418.284,933 700.320,596	9.107
13	418.277,754 700.314,814	14	418.274,949 700.313,472	3.109
15	418.265,49 700.306,815	16	418.257,314 700.298,118	11.937
17	418.239,024 700.277,549	18	418.223,425 700.253,516	28.652
19	418.220,701 700.250,128	20	418.213,979 700.241,182	11.19
21	418.206,238 700.228,853	22	418.210,483 700.224,934	5.777
23	418.231,585 700.253,007	24	418.244,417 700.268,112	19.82
25	418.263,974 700.293,863	1	418.296,791 700.322,361	43.464

Punct început	X / Y	Punct sfârșit	X / Y	Lungime segment (** (m)
12	418.284,933 700.320,596	13	418.277,754 700.314,814	9.218
14	418.274,949 700.313,472	15	418.265,49 700.306,815	11.567
16	418.257,314 700.298,118	17	418.239,024 700.277,549	27.525
18	418.223,425 700.253,516	19	418.220,701 700.250,128	4.347
20	418.213,979 700.241,182	21	418.206,238 700.228,853	14.558
22	418.210,483 700.224,934	23	418.231,585 700.253,007	35.12
24	418.244,417 700.268,112	25	418.263,974 700.293,863	32.336

** Lungimile segmentelor sunt determinate în planul de proiecție Stereo 70 și sunt rotunjite la 1 milimetru.

*** Distanța dintre puncte este formată din segmente cumulate ce sunt mai mici decât valoarea 1 milimetru.

**DATE DESPRE IMOBILUL NR. 7394**

Oficiul de Cadastru și Publicitate Imobiliară MARAMURES
Biroul de Cadastru și Publicitate Imobiliară Sighetu Marmatiei

A. Partea I. Descrierea imobilului

TEREN Extravilan

Nr. CF vechi:1254, 209

Adresa: Jud. Maramures

Nr. Crt	Nr cadastral Nr. topografic	Suprafața* (mp)	Observații / Referințe
A1		1.764	Sector cadastral:22 Teren neimprejmuit; Parte din nr. topo 560 și 566

B. Partea II. Proprietari și acte

Inscrieri privitoare la dreptul de proprietate și alte drepturi reale		Referințe
7394 / 01/08/2024		
Act Normativ nr. Legea 7, din 13/03/1996 emis de Parlamentul României;		
B1	Intabulare, drept de PROPRIETATE, dobandit prin Lege, cota actuala 1/1 1) NEIDENTIFICAT NEIDENTIFICAT	A1
Act Administrativ nr. Adeverința 5179, din 01/08/2024 emis de Primăria Ocna Șugatag;		
B2	se notează posesia faptică în favoarea lui 1) MANDRA GHEORGHE	A1

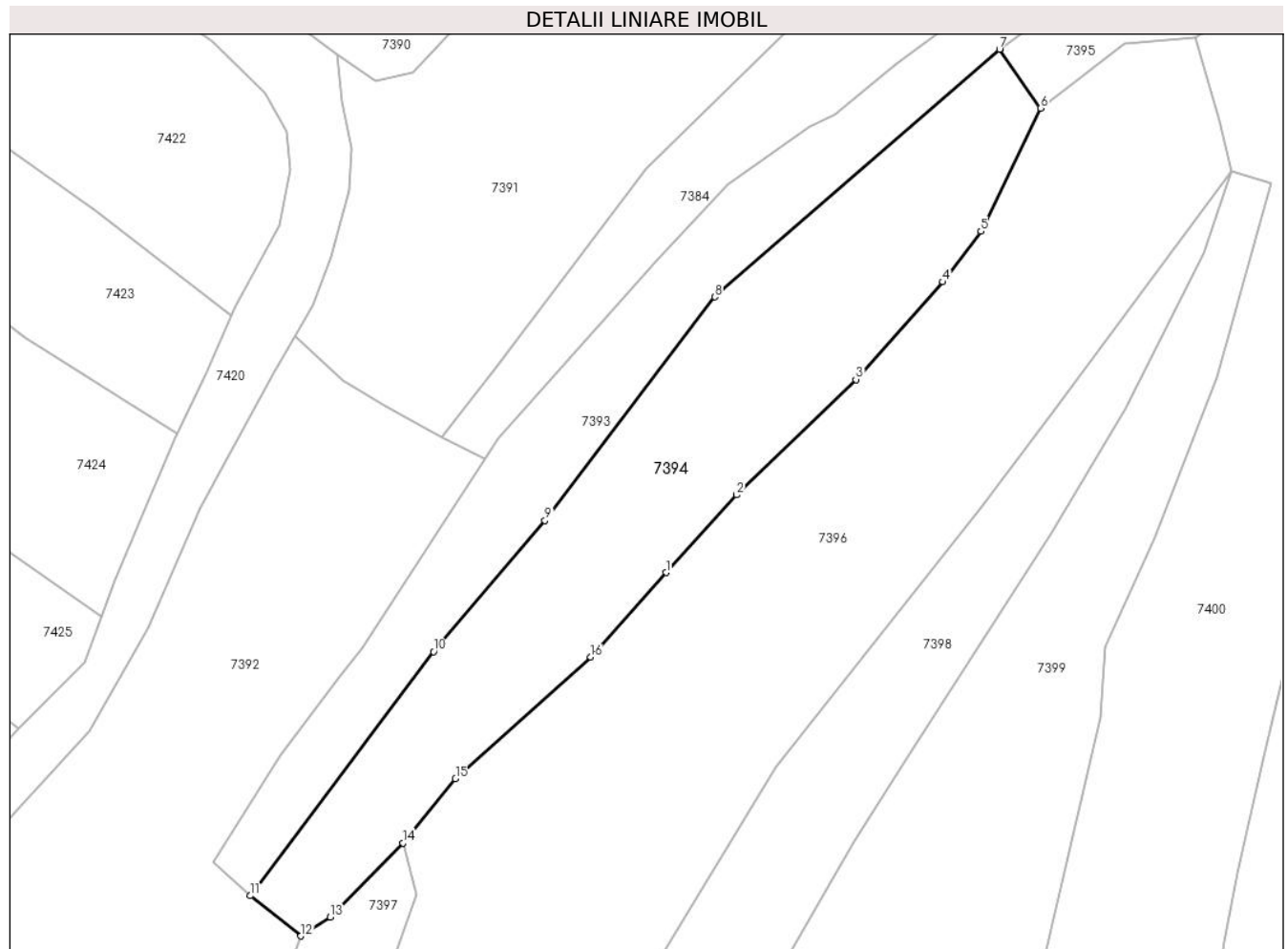
C. Partea III. SARCINI .

Inscrieri privind dezmembramintele dreptului de proprietate, drepturi reale de garanție și sarcini	Referințe
NU SUNT	

Teren

Nr cadastral	Suprafața (mp)*	Observații / Referințe
	1.764	Parte din nr. topo 560 și 566

* Suprafața este determinată în planul de proiecție Stereo 70.



Date referitoare la teren

Crt	Categorie folosință	Intravilan	Suprafața (mp)	Tarla	Parcelă	Nr. topo	Observații / Referințe
1	faneata	NU	1.764	-	-	-	

Lungime Segmente

1) Valorile lungimilor segmentelor sunt obținute din proiecție în plan.

Punct început	X / Y	Punct sfârșit	X / Y	Lungime segment (** (m)
1	418.258,36 700.262,115	2	418.266,497 700.271,07	12.1
2	418.266,497 700.271,07	3	418.280,25 700.284,34	19.111
3	418.280,25 700.284,34	4	418.290,256 700.295,579	15.048
4	418.290,256 700.295,579	5	418.294,646 700.301,41	7.299
5	418.294,646 700.301,41	6	418.301,517 700.315,565	15.735

Punct început	X / Y	Punct sfârşit	X / Y	Lungime segment (** (m)
6	418.301,517 700.315,565	7	418.296,791 700.322,361	8.278
7	418.296,791 700.322,361	8	418.263,974 700.293,863	43.464
8	418.263,974 700.293,863	9	418.244,417 700.268,112	32.336
9	418.244,417 700.268,112	10	418.231,585 700.253,007	19.82
10	418.231,585 700.253,007	11	418.210,483 700.224,934	35.12
11	418.210,483 700.224,934	12	418.216,303 700.220,292	7.444
12	418.216,303 700.220,292	13	418.219,686 700.222,471	4.024
13	418.219,686 700.222,471	14	418.228,068 700.230,99	11.951
14	418.228,068 700.230,99	15	418.234,114 700.238,375	9.544
15	418.234,114 700.238,375	16	418.249,696 700.252,412	20.972
16	418.249,696 700.252,412	1	418.258,36 700.262,115	13.008

** Lungimile segmentelor sunt determinate în planul de proiecție Stereo 70 și sunt rotunjite la 1 milimetru.

*** Distanța dintre puncte este formată din segmente cumulate ce sunt mai mici decât valoarea 1 milimetru.

**DATE DESPRE IMOBILUL NR. 7395**

Oficiul de Cadastru și Publicitate Imobiliară MARAMURES
Biroul de Cadastru și Publicitate Imobiliară Sighetu Marmatiei

A. Partea I. Descrierea imobilului

TEREN Extravilan

Nr. CF vechi:1254

Adresa: Jud. Maramures

Nr. Crt	Nr cadastral Nr. topografic	Suprafața* (mp)	Observații / Referințe
A1		992	Sector cadastral:22 Teren neimprejmuit; Parte din nr. topo 560

B. Partea II. Proprietari și acte

Inscrieri privitoare la dreptul de proprietate și alte drepturi reale		Referințe
7395 / 01/08/2024		
Act Normativ nr. Legea 7, din 13/03/1996 emis de Parlamentul României;		
B1	Intabulare, drept de PROPRIETATE, dobandit prin Lege, cota actuala 1/1 1) NEIDENTIFICAT NEIDENTIFICAT	A1
Act Administrativ nr. Adeverința 5180, din 01/08/2024 emis de Primăria Ocna Șugatag;		
B2	se notează posesia faptică în favoarea lui 1) POP PĂLĂGUȚA	A1

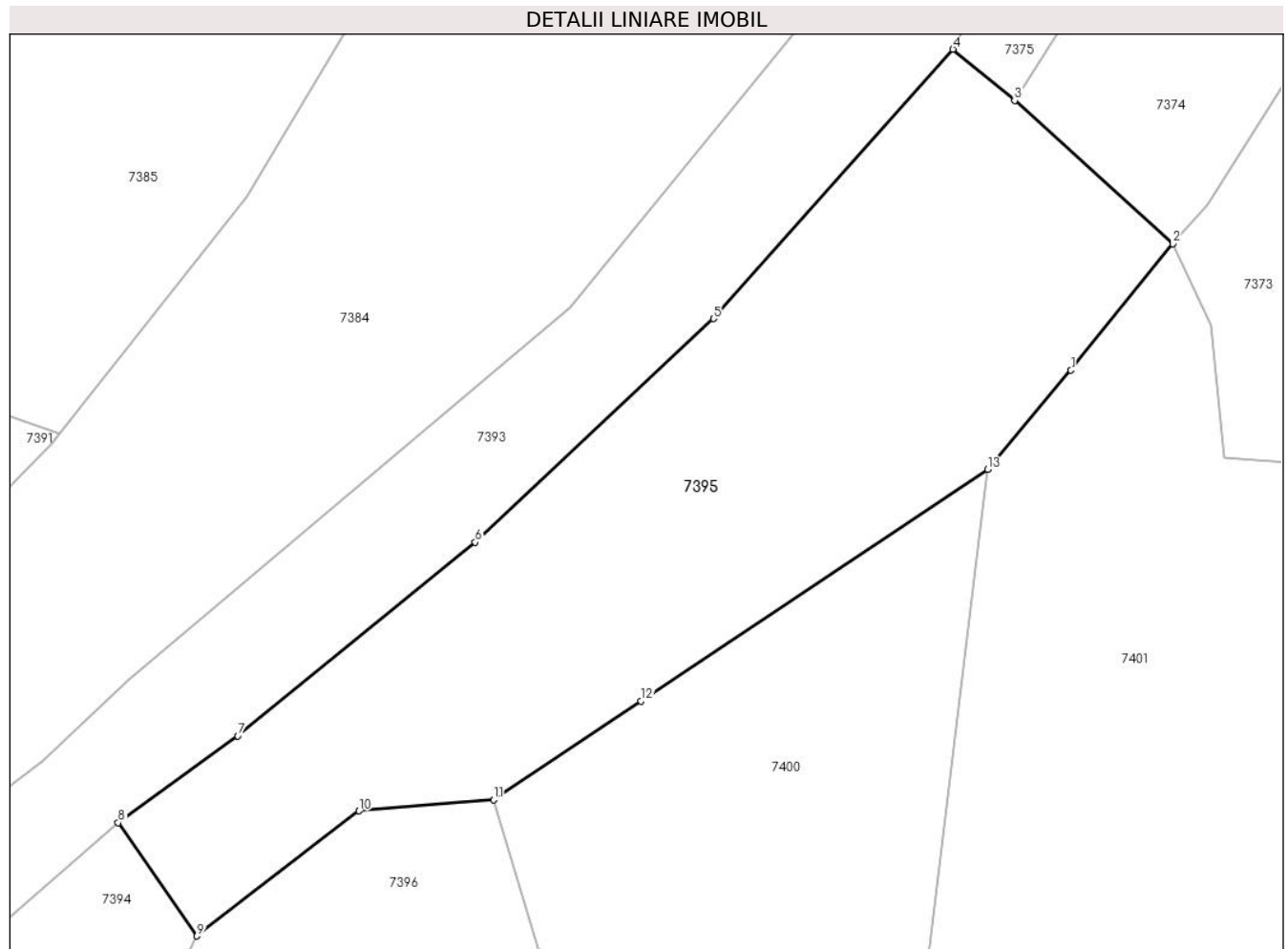
C. Partea III. SARCINI .

Inscrieri privind dezmembramintele dreptului de proprietate, drepturi reale de garanție și sarcini	Referințe
NU SUNT	

Teren

Nr cadastral	Suprafața (mp)*	Observații / Referințe
	992	Parte din nr. topo 560

* Suprafața este determinată în planul de proiecție Stereo 70.



Date referitoare la teren

Crt	Categorie folosință	Intravilan	Suprafața (mp)	Tarla	Parcelă	Nr. topo	Observații / Referințe
1	faneata	NU	992	-	-	-	

Lungime Segmente

1) Valorile lungimilor segmentelor sunt obținute din proiecție în plan.

Punct început	X / Y	Punct sfârșit	X / Y	Lungime segment (** (m)
1	418.353,962 700.349,489	2	418.360,065 700.357,073	9.735
2	418.360,065 700.357,073	3	418.350,582 700.365,658	12.792
3	418.350,582 700.365,658	4	418.346,883 700.368,734	4.811
4	418.346,883 700.368,734	5	418.332,507 700.352,582	21.623
5	418.332,507 700.352,582	6	418.318,207 700.339,18	19.599

Punct început	X / Y	Punct sfârșit	X / Y	Lungime segment (** (m)
6	418.318,207 700.339,18	7	418.303,96 700.327,569	18.379
7	418.303,96 700.327,569	8	418.296,791 700.322,361	8.861
8	418.296,791 700.322,361	9	418.301,517 700.315,565	8.278
9	418.301,517 700.315,565	10	418.311,241 700.323,062	12.278
10	418.311,241 700.323,062	11	418.319,324 700.323,721	8.11
11	418.319,324 700.323,721	12	418.328,165 700.329,642	10.641
12	418.328,165 700.329,642	13	418.348,966 700.343,539	25.016
13	418.348,966 700.343,539	1	418.353,962 700.349,489	7.769

** Lungimile segmentelor sunt determinate în planul de proiecție Stereo 70 și sunt rotunjite la 1 milimetru.

*** Distanța dintre puncte este formată din segmente cumulate ce sunt mai mici decât valoarea 1 milimetru.

**DATE DESPRE IMOBILUL NR. 7396**

Oficiul de Cadastru și Publicitate Imobiliară MARAMURES
Biroul de Cadastru și Publicitate Imobiliară Sighetu Marmatiei

A. Partea I. Descrierea imobilului

TEREN Extravilan

Nr. CF vechi:1254, 1124, 423

Nr. topografic:561

Adresa: Jud. Maramures

Nr. Crt	Nr cadastral Nr. topografic	Suprafața* (mp)	Observații / Referințe
A1		3.853	Sector cadastral:22 Teren neimprejmuit; Parte din nr. topo 560 și 563/b

B. Partea II. Proprietari și acte

Inscrieri privitoare la dreptul de proprietate și alte drepturi reale	Referințe
7396 / 01/08/2024	
Act Normativ nr. Legea 7, din 13/03/1996 emis de Parlamentul României;	
B1	A1
Intabulare, drept de PROPRIETATE, dobândit prin Lege, cota actuala 1/1 1) NEIDENTIFICAT NEIDENTIFICAT	
Act Administrativ nr. Adeverința 5181, din 01/08/2024 emis de Primăria Ocna Șugatag;	
B2	A1
se notează posesia faptică în favoarea lui 1) TINCU VASILE	

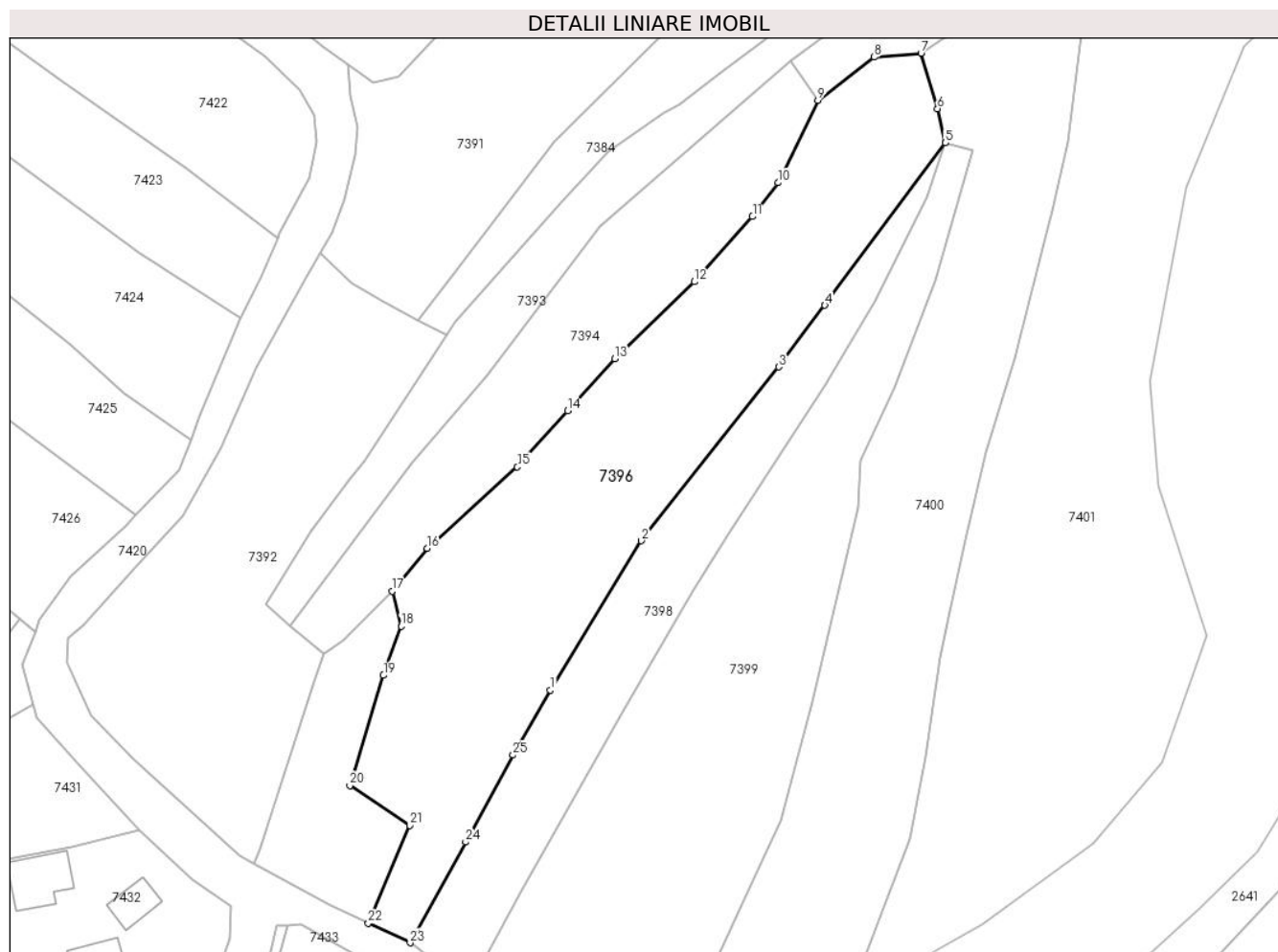
C. Partea III. SARCINI .

Inscrieri privind dezmembramintele dreptului de proprietate, drepturi reale de garanție și sarcini	Referințe
NU SUNT	

Teren

Nr cadastral	Suprafața (mp)*	Observații / Referințe
	3.853	Parte din nr. topo 560 și 563/b

* Suprafața este determinată în planul de proiecție Stereo 70.



Date referitoare la teren

Crt	Categorie folosință	Intravilan	Suprafața (mp)	Tarla	Parcelă	Nr. topo	Observații / Referințe
1	faneata	NU	3.853	-	-	-	

Lungime Segmente

1) Valorile lungimilor segmentelor sunt obținute din proiecție în plan.

Punct început	X / Y	Punct sfârșit	X / Y	Lungime segment (** (m)
1	418.255,393 700.213,96	2	418.271,049 700.239,709	30.135
3	418.294,749 700.269,659	4	418.302,744 700.280,274	13.289
5	418.323,517 700.308,271	6	418.322,168 700.314,172	6.053
7	418.319,324 700.323,721	8	418.311,241 700.323,062	8.11
9	418.301,517 700.315,565	10	418.294,646 700.301,41	15.735

Punct început	X / Y	Punct sfârșit	X / Y	Lungime segment (** (m)
2	418.271,049 700.239,709	3	418.294,749 700.269,659	38.193
4	418.302,744 700.280,274	5	418.323,517 700.308,271	34.862
6	418.322,168 700.314,172	7	418.319,324 700.323,721	9.964
8	418.311,241 700.323,062	9	418.301,517 700.315,565	12.278
10	418.294,646 700.301,41	11	418.290,256 700.295,579	7.299

Punct început	X / Y	Punct sfârșit	X / Y	Lungime segment (** (m)
11	418.290,256 700.295,579	12	418.280,25 700.284,34	15.048
13	418.266,497 700.271,07	14	418.258,36 700.262,115	12.1
15	418.249,696 700.252,412	16	418.234,114 700.238,375	20.972
17	418.228,068 700.230,99	18	418.229,636 700.225,005	6.187
19	418.226,6 700.216,498	20	418.220,822 700.197,482	19.874
21	418.231,154 700.190,611	22	418.224,006 700.173,812	18.257
23	418.231,201 700.170,412	24	418.240,762 700.187,77	19.817
25	418.248,967 700.202,768	1	418.255,393 700.213,96	12.906

Punct început	X / Y	Punct sfârșit	X / Y	Lungime segment (** (m)
12	418.280,25 700.284,34	13	418.266,497 700.271,07	19.111
14	418.258,36 700.262,115	15	418.249,696 700.252,412	13.008
16	418.234,114 700.238,375	17	418.228,068 700.230,99	9.544
18	418.229,636 700.225,005	19	418.226,6 700.216,498	9.033
20	418.220,822 700.197,482	21	418.231,154 700.190,611	12.408
22	418.224,006 700.173,812	23	418.231,201 700.170,412	7.958
24	418.240,762 700.187,77	25	418.248,967 700.202,768	17.096

** Lungimile segmentelor sunt determinate în planul de proiecție Stereo 70 și sunt rotunjite la 1 milimetru.

*** Distanța dintre puncte este formată din segmente cumulate ce sunt mai mici decât valoarea 1 milimetru.

**DATE DESPRE IMOBILUL NR. 7397**

Oficiul de Cadastru și Publicitate Imobiliară MARAMURES
Biroul de Cadastru și Publicitate Imobiliară Sighetu Marmatiei

A. Partea I. Descrierea imobilului

TEREN Extravilan

Nr. CF vechi:1254, 1490

Adresa: Jud. Maramures

Nr. Crt	Nr cadastral Nr. topografic	Suprafața* (mp)	Observații / Referințe
A1		748	Sector cadastral:22 Teren neimprejmuit; Parte din nr. topo 560 și 563/a

B. Partea II. Proprietari și acte

Inscrieri privitoare la dreptul de proprietate și alte drepturi reale		Referințe
7397 / 01/08/2024		
Act Normativ nr. Legea 7, din 13/03/1996 emis de Parlamentul României;		
B1	Intabulare, drept de PROPRIETATE, dobandit prin Lege, cota actuala 1/1 1) NEIDENTIFICAT NEIDENTIFICAT	A1
Act Administrativ nr. Adeverința 5182, din 01/08/2024 emis de Primăria Ocna Șugatag;		
B2	se notează posesia faptică în favoarea lui 1) CĂRĂIAN VASILE	A1

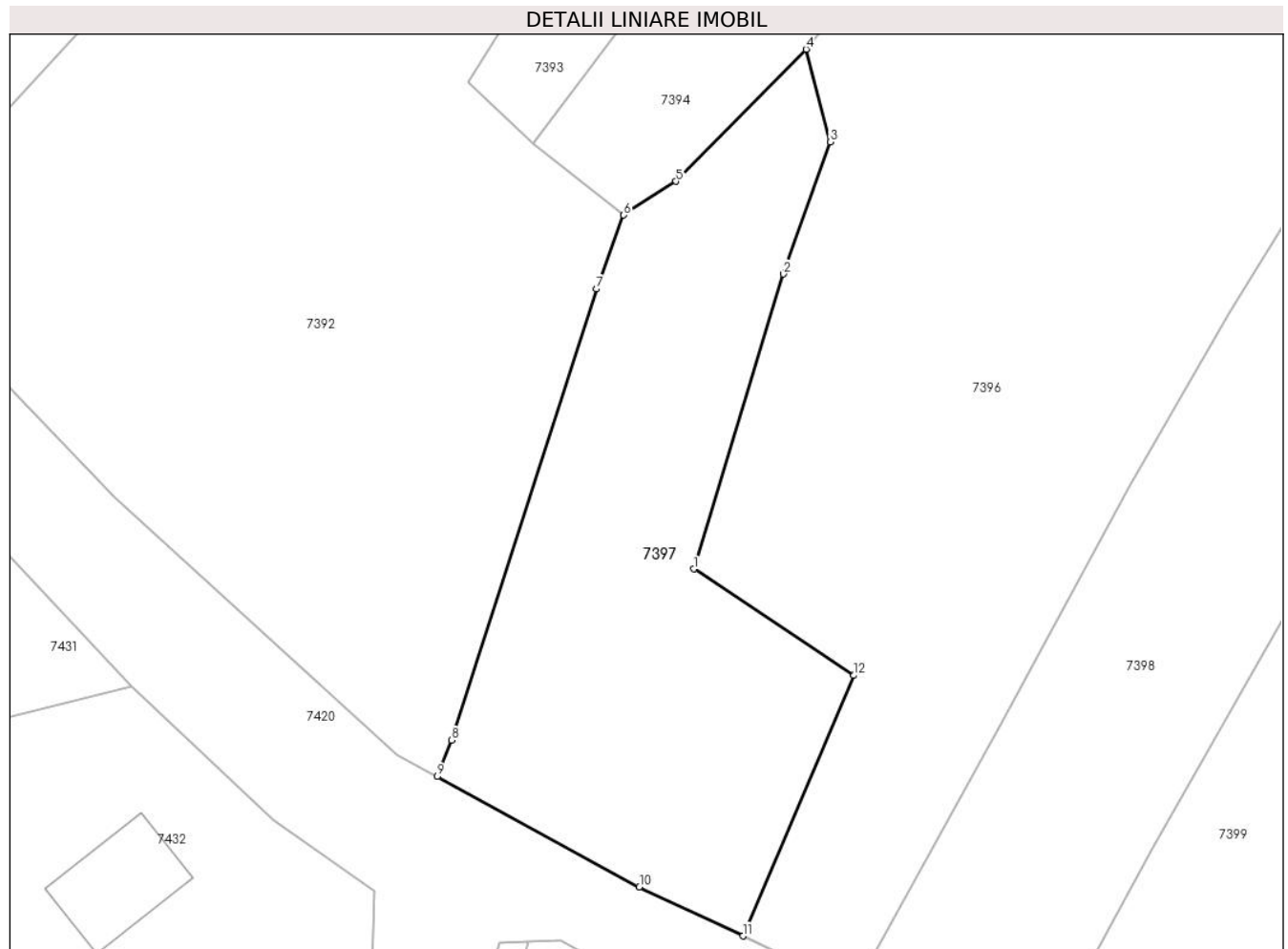
C. Partea III. SARCINI .

Inscrieri privind dezmembramintele dreptului de proprietate, drepturi reale de garanție și sarcini	Referințe
NU SUNT	

Teren

Nr cadastral	Suprafața (mp)*	Observații / Referințe
	748	Parte din nr. topo 560 și 563/a

* Suprafața este determinată în planul de proiecție Stereo 70.



Date referitoare la teren

Crt	Categorie folosință	Intravilan	Suprafața (mp)	Tarla	Parcelă	Nr. topo	Observații / Referințe
1	faneata	NU	748	-	-	-	

Lungime Segmente

1) Valorile lungimilor segmentelor sunt obținute din proiecție în plan.

Punct început	X / Y	Punct sfârșit	X / Y	Lungime segment (** (m)
1	418.220,822 700.197,482	2	418.226,6 700.216,498	19.874
2	418.226,6 700.216,498	3	418.229,636 700.225,005	9.033
3	418.229,636 700.225,005	4	418.228,068 700.230,99	6.187
4	418.228,068 700.230,99	5	418.219,686 700.222,471	11.951
5	418.219,686 700.222,471	6	418.216,303 700.220,292	4.024

Punct început	X / Y	Punct sfârșit	X / Y	Lungime segment (** (m)
6	418.216,303 700.220,292	7	418.214,554 700.215,528	5.075
7	418.214,554 700.215,528	8	418.205,192 700.186,437	30.56
8	418.205,192 700.186,437	9	418.204,263 700.184,092	2.522
9	418.204,263 700.184,092	10	418.217,314 700.176,974	14.866
10	418.217,314 700.176,974	11	418.224,006 700.173,812	7.401
11	418.224,006 700.173,812	12	418.231,154 700.190,611	18.257
12	418.231,154 700.190,611	1	418.220,822 700.197,482	12.408

** Lungimile segmentelor sunt determinate în planul de proiecție Stereo 70 și sunt rotunjite la 1 milimetru.

*** Distanța dintre puncte este formată din segmente cumulate ce sunt mai mici decât valoarea 1 milimetru.

**DATE DESPRE IMOBILUL NR. 7398**

Oficiul de Cadastru și Publicitate Imobiliară MARAMURES
Biroul de Cadastru și Publicitate Imobiliară Sighetu Marmatiei

A. Partea I. Descrierea imobilului

TEREN Extravilan

Nr. CF vechi:395

Adresa: Jud. Maramures

Nr. Crt	Nr cadastral Nr. topografic	Suprafața* (mp)	Observații / Referințe
A1		1.646	Sector cadastral:22 Teren neimprejmuit; Parte din nr. topo 564

B. Partea II. Proprietari și acte

Inscrieri privitoare la dreptul de proprietate și alte drepturi reale		Referințe
7398 / 01/08/2024		
Act Normativ nr. Legea 7, din 13/03/1996 emis de Parlamentul României;		
B1	Intabulare, drept de PROPRIETATE, dobandit prin Lege, cota actuala 1/1 1) NEIDENTIFICAT NEIDENTIFICAT	A1
Act Administrativ nr. Adeverința 5183, din 01/08/2024 emis de Primăria Ocna Șugatag;		
B2	se notează posesia faptică în favoarea lui 1) POP PETRU	A1

C. Partea III. SARCINI .

Inscrieri privind dezmembramintele dreptului de proprietate, drepturi reale de garanție și sarcini	Referințe
NU SUNT	

Teren

Nr cadastral	Suprafața (mp)*	Observații / Referințe
	1.646	Parte din nr. topo 564

* Suprafața este determinată în planul de proiecție Stereo 70.



Date referitoare la teren

Crt	Categorie folosință	Intravilan	Suprafața (mp)	Tarla	Parcelă	Nr. topo	Observații / Referințe
1	faneata	NU	1.646	-	-	-	

Lungime Segmente

1) Valorile lungimilor segmentelor sunt obținute din proiecție în plan.

Punct început	X / Y	Punct sfârșit	X / Y	Lungime segment (** (m)
1	418.279,98 700.231,112	2	418.286,221 700.240,989	11.684
2	418.286,221 700.240,989	3	418.302,762 700.266,549	30.445
3	418.302,762 700.266,549	4	418.311,369 700.280,988	16.81
4	418.311,369 700.280,988	5	418.320,402 700.298,866	20.03
5	418.320,402 700.298,866	6	418.323,517 700.308,271	9.907

Punct început	X / Y	Punct sfârșit	X / Y	Lungime segment (** (m)
6	418.323,517 700.308,271	7	418.302,744 700.280,274	34.862
7	418.302,744 700.280,274	8	418.294,749 700.269,659	13.289
8	418.294,749 700.269,659	9	418.271,049 700.239,709	38.193
9	418.271,049 700.239,709	10	418.255,393 700.213,96	30.135
10	418.255,393 700.213,96	11	418.248,967 700.202,768	12.906
11	418.248,967 700.202,768	12	418.240,762 700.187,77	17.096
12	418.240,762 700.187,77	13	418.231,201 700.170,412	19.817
13	418.231,201 700.170,412	14	418.241,194 700.162,61	12.678
14	418.241,194 700.162,61	15	418.250,439 700.179,462	19.221
15	418.250,439 700.179,462	16	418.268,065 700.210,604	35.784
16	418.268,065 700.210,604	1	418.279,98 700.231,112	23.718

** Lungimile segmentelor sunt determinate în planul de proiecție Stereo 70 și sunt rotunjite la 1 milimetru.

*** Distanța dintre puncte este formată din segmente cumulate ce sunt mai mici decât valoarea 1 milimetru.

**DATE DESPRE IMOBILUL NR. 7399**

Oficiul de Cadastru și Publicitate Imobiliară MARAMURES
Biroul de Cadastru și Publicitate Imobiliară Sighetu Marmatiei

A. Partea I. Descrierea imobilului

TEREN Extravilan

Nr. CF vechi:904, 211

Adresa: Jud. Maramures

Nr. Crt	Nr cadastral Nr. topografic	Suprafața* (mp)	Observații / Referințe
A1		3.801	Sector cadastral:22 Teren neimprejmuit; Parte din nr. topo 565 și 572

B. Partea II. Proprietari și acte

Inscrieri privitoare la dreptul de proprietate și alte drepturi reale		Referințe
7399 / 01/08/2024		
Act Normativ nr. Legea 7, din 13/03/1996 emis de Parlamentul României;		
B1	Intabulare, drept de PROPRIETATE, dobândit prin Lege, cota actuala 1/1 1) NEIDENTIFICAT NEIDENTIFICAT	A1
Act Administrativ nr. Adeverința 5184, din 01/08/2024 emis de Primăria Ocna Șugatag;		
B2	se notează posesia faptică în favoarea lui 1) CĂRĂIAN VASILE	A1

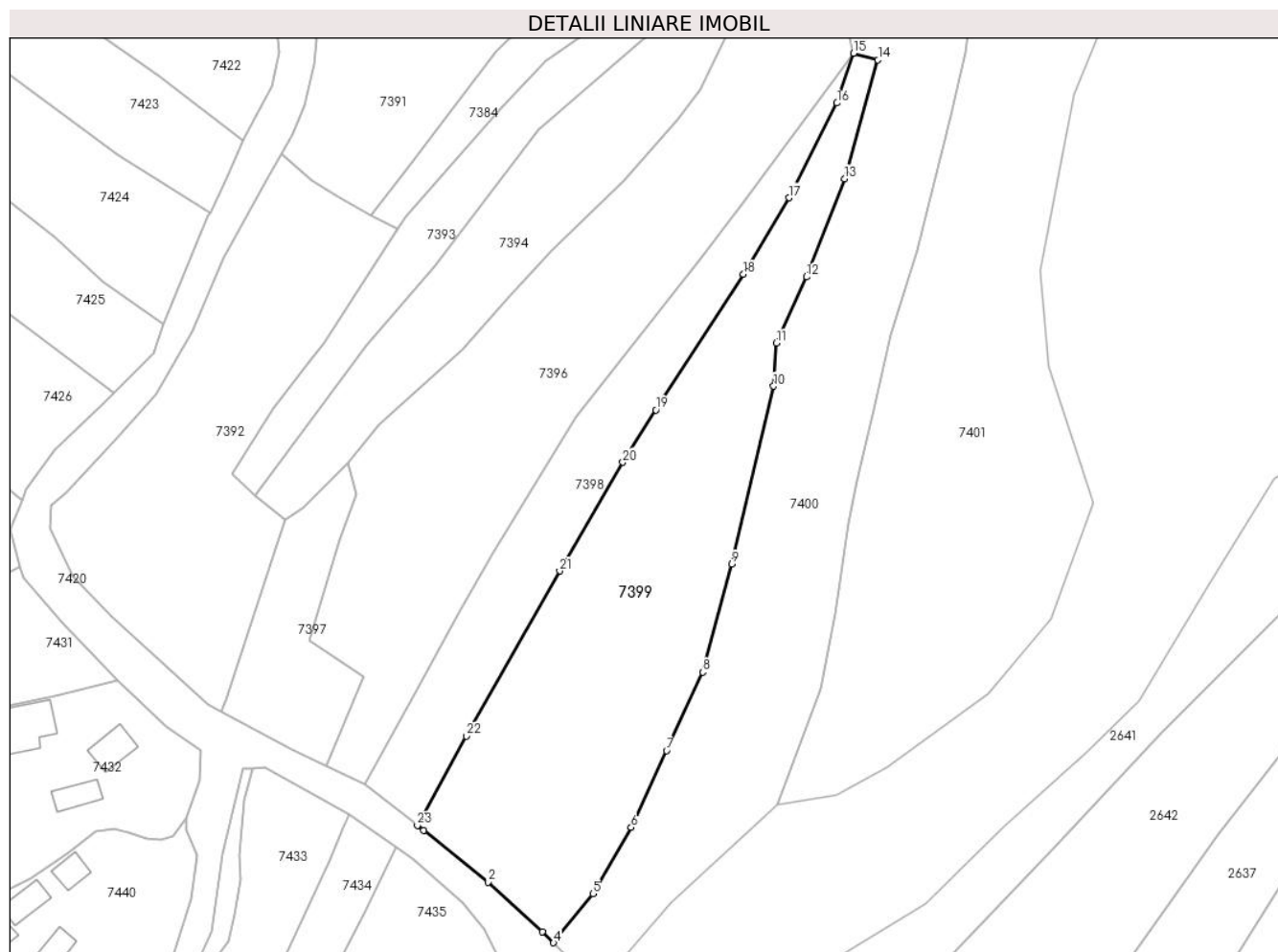
C. Partea III. SARCINI .

Inscrieri privind dezmembramintele dreptului de proprietate, drepturi reale de garanție și sarcini	Referințe
NU SUNT	

Teren

Nr cadastral	Suprafața (mp)*	Observații / Referințe
	3.801	Parte din nr. topo 565 și 572

* Suprafața este determinată în planul de proiecție Stereo 70.



Date referitoare la teren

Crt	Categorie folosință	Intravilan	Suprafața (mp)	Tarla	Parcelă	Nr. topo	Observații / Referințe
1	faneata	NU	3.801	-	-	-	

Lungime Segmente

1) Valorile lungimilor segmentelor sunt obținute din proiecție în plan.

Punct început	X / Y	Punct sfârșit	X / Y	Lungime segment (** (m)
1	418.242,369 700.161,693	2	418.254,505 700.151,918	15.583
3	418.264,837 700.142,579	4	418.266,9 700.140,481	2.942
5	418.274,319 700.149,746	6	418.281,55 700.162,244	14.439
7	418.288,232 700.176,697	8	418.295,055 700.191,526	16.323
9	418.300,532 700.211,908	10	418.308,435 700.245,445	34.456

Punct început	X / Y	Punct sfârșit	X / Y	Lungime segment (** (m)
2	418.254,505 700.151,918	3	418.264,837 700.142,579	13.927
4	418.266,9 700.140,481	5	418.274,319 700.149,746	11.869
6	418.281,55 700.162,244	7	418.288,232 700.176,697	15.923
8	418.295,055 700.191,526	9	418.300,532 700.211,908	21.105
10	418.308,435 700.245,445	11	418.308,972 700.253,585	8.158

Punct început	X / Y	Punct sfârşit	X / Y	Lungime segment (** (m)
11	418.308,972 700.253,585	12	418.314,694 700.266,089	13.751
13	418.321,851 700.284,583	14	418.328,144 700.306,999	23.283
15	418.323,517 700.308,271	16	418.320,402 700.298,866	9.907
17	418.311,369 700.280,988	18	418.302,762 700.266,549	16.81
19	418.286,221 700.240,989	20	418.279,98 700.231,112	11.684
21	418.268,065 700.210,604	22	418.250,439 700.179,462	35.784
23	418.241,194 700.162,61	1	418.242,369 700.161,693	1.49

Punct început	X / Y	Punct sfârşit	X / Y	Lungime segment (** (m)
12	418.314,694 700.266,089	13	418.321,851 700.284,583	19.831
14	418.328,144 700.306,999	15	418.323,517 700.308,271	4.799
16	418.320,402 700.298,866	17	418.311,369 700.280,988	20.03
18	418.302,762 700.266,549	19	418.286,221 700.240,989	30.445
20	418.279,98 700.231,112	21	418.268,065 700.210,604	23.718
22	418.250,439 700.179,462	23	418.241,194 700.162,61	19.221

** Lungimile segmentelor sunt determinate în planul de proiecție Stereo 70 și sunt rotunjite la 1 milimetru.

*** Distanța dintre puncte este formată din segmente cumulate ce sunt mai mici decât valoarea 1 milimetru.

**DATE DESPRE IMOBILUL NR. 7400**

Oficiul de Cadastru și Publicitate Imobiliară MARAMURES
Biroul de Cadastru și Publicitate Imobiliară Sighetu Marmatiei

A. Partea I. Descrierea imobilului

TEREN Extravilan

Nr. CF vechi:778a, 209

Adresa: Jud. Maramures

Nr. Crt	Nr cadastral Nr. topografic	Suprafața* (mp)	Observații / Referințe
A1		4.147	Sector cadastral:22 Teren neimprejmuit; Parte din nr. topo 571 și 566

B. Partea II. Proprietari și acte

Inscrieri privitoare la dreptul de proprietate și alte drepturi reale		Referințe
7400 / 01/08/2024		
Act Normativ nr. Legea 7, din 13/03/1996 emis de Parlamentul României;		
B1	Intabulare, drept de PROPRIETATE, dobandit prin Lege, cota actuala 1/1 1) NEIDENTIFICAT NEIDENTIFICAT	A1
Act Administrativ nr. Adeverința 5185, din 01/08/2024 emis de Primăria Ocna Șugatag;		
B2	se notează posesia faptică în favoarea lui 1) IOANEȘ GHEORGHE	A1

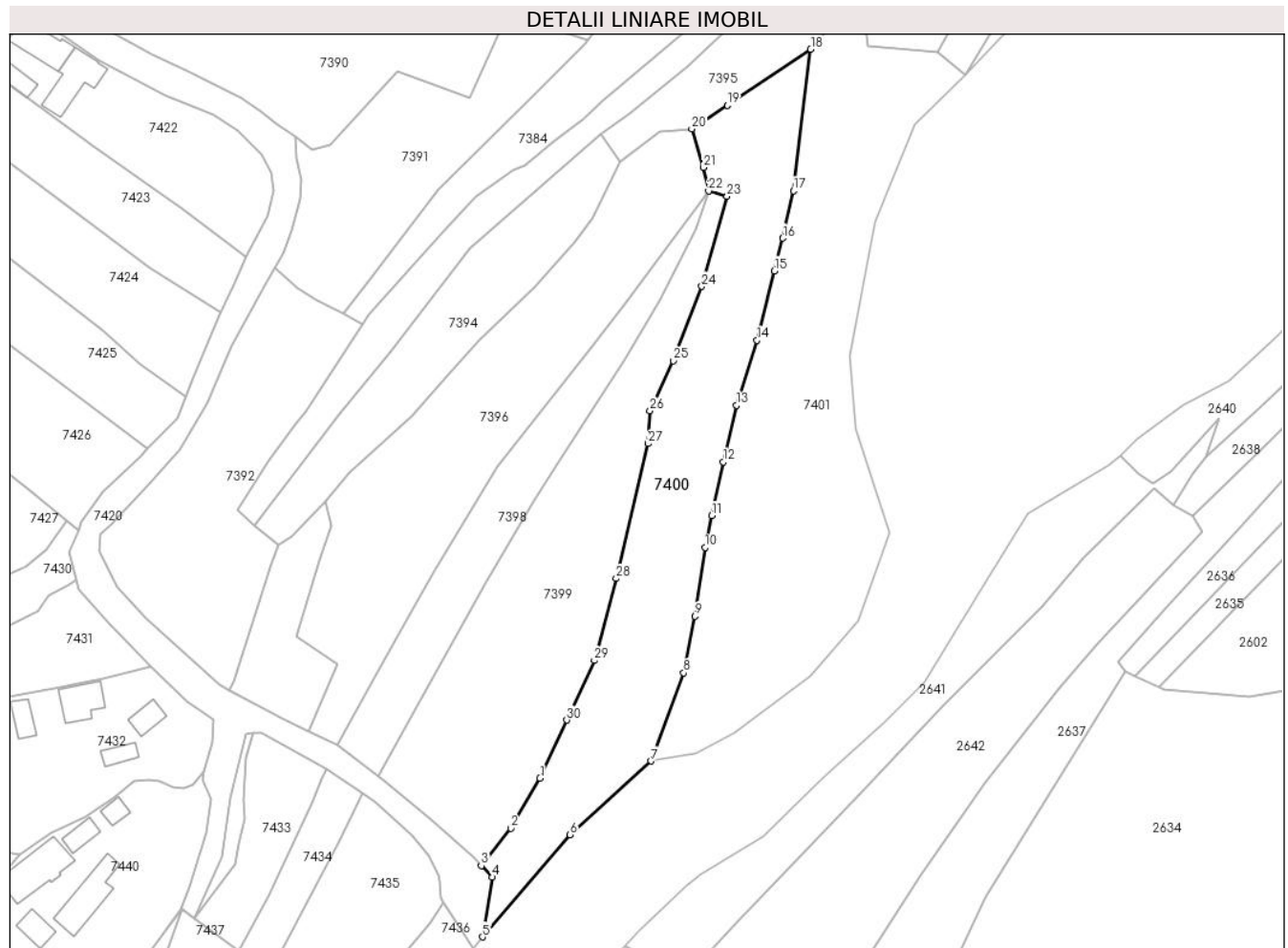
C. Partea III. SARCINI .

Inscrieri privind dezmembramintele dreptului de proprietate, drepturi reale de garanție și sarcini	Referințe
NU SUNT	

Teren

Nr cadastral	Suprafața (mp)*	Observații / Referințe
	4.147	Parte din nr. topo 571 și 566

* Suprafața este determinată în planul de proiecție Stereo 70.



Date referitoare la teren

Crt	Categorie folosință	Intra vilan	Suprafața (mp)	Tarla	Parcelă	Nr. topo	Observații / Referințe
1	faneata	NU	4.147	-	-	-	

Lungime Segmente

1) Valorile lungimilor segmentelor sunt obținute din proiecție în plan.

Punct început	X / Y	Punct sfârșit	X / Y	Lungime segment (** (m)
1	418.281,55 700.162,244	2	418.274,319 700.149,746	14.439
3	418.266,9 700.140,481	4	418.269,722 700.137,61	4.026
5	418.267,216 700.122,761	6	418.289,006 700.148,184	33.483
7	418.309,19 700.166,478	8	418.317,343 700.188,438	23.425
9	418.320,108 700.202,536	10	418.322,676 700.219,609	17.265

Punct început	X / Y	Punct sfârșit	X / Y	Lungime segment (** (m)
2	418.274,319 700.149,746	3	418.266,9 700.140,481	11.869
4	418.269,722 700.137,61	5	418.267,216 700.122,761	15.059
6	418.289,006 700.148,184	7	418.309,19 700.166,478	27.241
8	418.317,343 700.188,438	9	418.320,108 700.202,536	14.367
10	418.322,676 700.219,609	11	418.324,277 700.227,591	8.141

Punct început	X / Y	Punct sfârşit	X / Y	Lungime segment (** (m)
11	418.324,277 700.227,591	12	418.327,247 700.240,92	13.656
13	418.330,546 700.255,014	14	418.335,576 700.271,171	16.922
15	418.339,886 700.288,439	16	418.342,02 700.296,569	8.405
17	418.344,664 700.308,355	18	418.348,966 700.343,539	35.446
19	418.328,165 700.329,642	20	418.319,324 700.323,721	10.641
21	418.322,168 700.314,172	22	418.323,517 700.308,271	6.053
23	418.328,144 700.306,999	24	418.321,851 700.284,583	23.283
25	418.314,694 700.266,089	26	418.308,972 700.253,585	13.751
27	418.308,435 700.245,445	28	418.300,532 700.211,908	34.456
29	418.295,055 700.191,526	30	418.288,232 700.176,697	16.323

Punct început	X / Y	Punct sfârşit	X / Y	Lungime segment (** (m)
12	418.327,247 700.240,92	13	418.330,546 700.255,014	14.475
14	418.335,576 700.271,171	15	418.339,886 700.288,439	17.798
16	418.342,02 700.296,569	17	418.344,664 700.308,355	12.079
18	418.348,966 700.343,539	19	418.328,165 700.329,642	25.016
20	418.319,324 700.323,721	21	418.322,168 700.314,172	9.964
22	418.323,517 700.308,271	23	418.328,144 700.306,999	4.799
24	418.321,851 700.284,583	25	418.314,694 700.266,089	19.831
26	418.308,972 700.253,585	27	418.308,435 700.245,445	8.158
28	418.300,532 700.211,908	29	418.295,055 700.191,526	21.105
30	418.288,232 700.176,697	1	418.281,55 700.162,244	15.923

** Lungimile segmentelor sunt determinate în planul de proiecție Stereo 70 și sunt rotunjite la 1 milimetru.

*** Distanța dintre puncte este formată din segmente cumulate ce sunt mai mici decât valoarea 1 milimetru.

**DATE DESPRE IMOBILUL NR. 7401**

Oficiul de Cadastru și Publicitate Imobiliară MARAMURES
Biroul de Cadastru și Publicitate Imobiliară Sighetu Marmatiei

A. Partea I. Descrierea imobilului

TEREN Extravilan

Nr. CF vechi:478, 1348, 1321, 391

Nr. topografic:567, 568, 569, 570

Adresa: Jud. Maramures

Nr. Crt	Nr cadastral Nr. topografic	Suprafața* (mp)	Observații / Referințe
A1		5.498	Sector cadastral:22 Teren neimprejmuit;

B. Partea II. Proprietari și acte

Inscrieri privitoare la dreptul de proprietate și alte drepturi reale		Referințe
74010 / 01/08/2024		
Act Normativ nr. Legea 7, din 13/03/1996 emis de Parlamentul României;		
B1	Intabulare, drept de PROPRIETATE, dobândit prin Lege, cota actuala 1/1 1) NEIDENTIFICAT NEIDENTIFICAT	A1
7401 / 01/08/2024		
Act Administrativ nr. Adeverința 5186, din 01/08/2024 emis de Primăria Ocna Șugatag;		
B2	se notează posesia faptică în favoarea lui 1) BALTĂ PETRU	A1

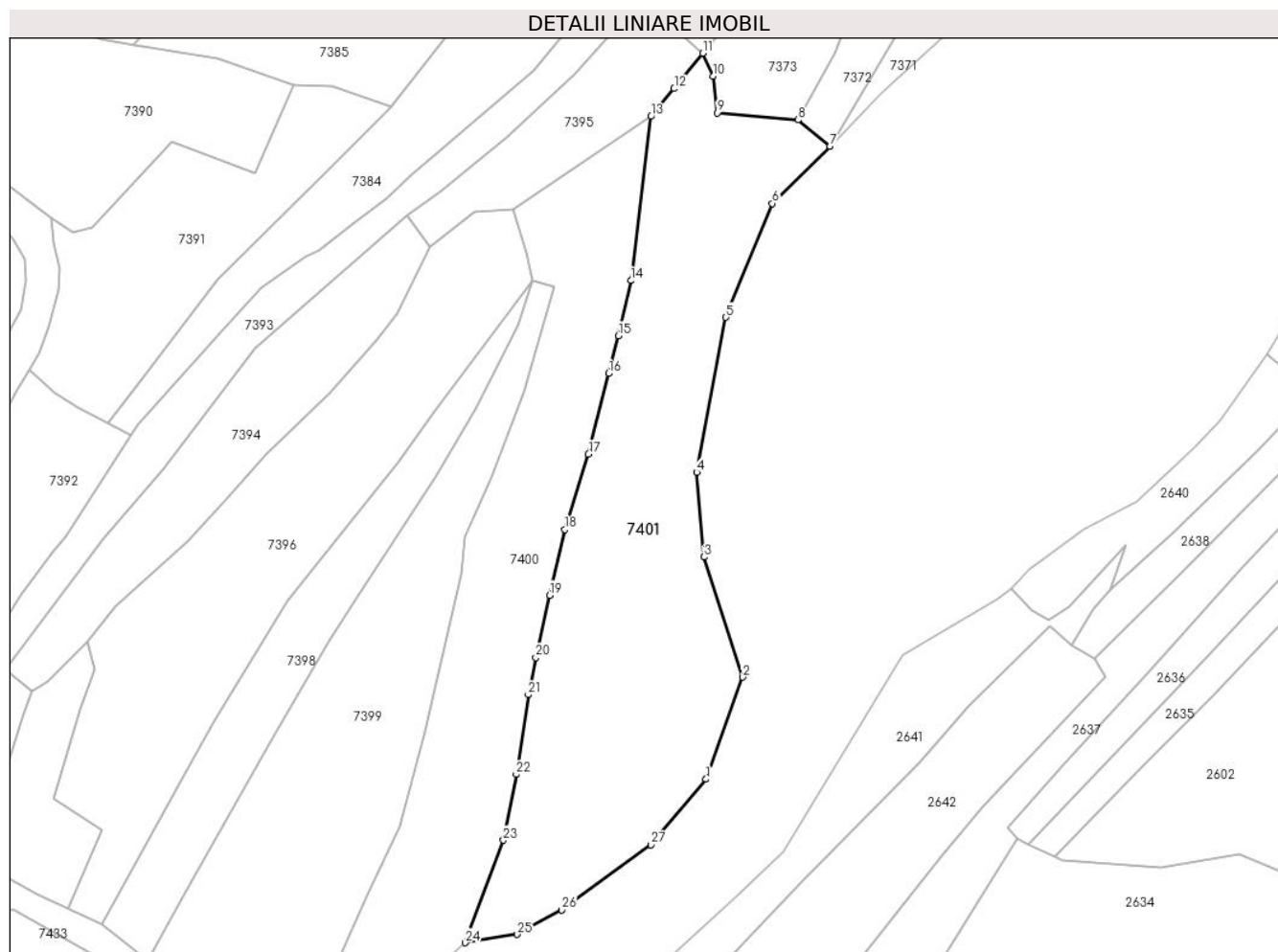
C. Partea III. SARCINI .

Inscrieri privind dezmembramintele dreptului de proprietate, drepturi reale de garanție și sarcini	Referințe
NU SUNT	

Teren

Nr cadastral	Suprafața (mp)*	Observații / Referințe
	5.498	

* Suprafața este determinată în planul de proiecție Stereo 70.



Date referitoare la teren

Crt	Categorie folosință	Intravilan	Suprafața (mp)	Tarla	Parcelă	Nr. topo	Observații / Referințe
1	faneata	NU	5.498	-	-	-	

Lungime Segmente

1) Valorile lungimilor segmentelor sunt obținute din proiecție în plan.

Punct început	X / Y	Punct sfârșit	X / Y	Lungime segment (** (m)
1	418.360,797 700.201,524	2	418.368,689 700.223,367	23.225
3	418.360,318 700.249,144	4	418.358,752 700.267,267	18.191
5	418.365,071 700.300,476	6	418.374,994 700.324,877	26.342
7	418.387,357 700.337,151	8	418.380,478 700.342,796	8.899
9	418.363,172 700.344,272	10	418.362,354 700.352,189	7.959

Punct început	X / Y	Punct sfârșit	X / Y	Lungime segment (** (m)
2	418.368,689 700.223,367	3	418.360,318 700.249,144	27.102
4	418.358,752 700.267,267	5	418.365,071 700.300,476	33.805
6	418.374,994 700.324,877	7	418.387,357 700.337,151	17.421
8	418.380,478 700.342,796	9	418.363,172 700.344,272	17.369
10	418.362,354 700.352,189	11	418.360,065 700.357,073	5.394

Punct început	X / Y	Punct sfârșit	X / Y	Lungime segment (** (m)
11	418.360,065 700.357,073	12	418.353,962 700.349,489	9.735
13	418.348,966 700.343,539	14	418.344,664 700.308,355	35.446
15	418.342,02 700.296,569	16	418.339,886 700.288,439	8.405
17	418.335,576 700.271,171	18	418.330,546 700.255,014	16.922
19	418.327,247 700.240,92	20	418.324,277 700.227,591	13.656
21	418.322,676 700.219,609	22	418.320,108 700.202,536	17.265
23	418.317,343 700.188,438	24	418.309,19 700.166,478	23.425
25	418.320,318 700.168,273	26	418.329,874 700.173,515	10.899
27	418.348,959 700.187,472	1	418.360,797 700.201,524	18.374

Punct început	X / Y	Punct sfârșit	X / Y	Lungime segment (** (m)
12	418.353,962 700.349,489	13	418.348,966 700.343,539	7.769
14	418.344,664 700.308,355	15	418.342,02 700.296,569	12.079
16	418.339,886 700.288,439	17	418.335,576 700.271,171	17.798
18	418.330,546 700.255,014	19	418.327,247 700.240,92	14.475
20	418.324,277 700.227,591	21	418.322,676 700.219,609	8.141
22	418.320,108 700.202,536	23	418.317,343 700.188,438	14.367
24	418.309,19 700.166,478	25	418.320,318 700.168,273	11.272
26	418.329,874 700.173,515	27	418.348,959 700.187,472	23.644

** Lungimile segmentelor sunt determinate în planul de proiecție Stereo 70 și sunt rotunjite la 1 milimetru.

*** Distanța dintre puncte este formată din segmente cumulate ce sunt mai mici decât valoarea 1 milimetru.



DATE DESPRE IMOBILUL NR. 7402

Oficiul de Cadastru și Publicitate Imobiliară MARAMURES
Biroul de Cadastru și Publicitate Imobiliară Sighetu Marmatiei

A. Partea I. Descrierea imobilului

TEREN Intravilan

Adresa: Loc. Sat-Sugatag, Jud. Maramures

Nr. Crt	Nr cadastral Nr. topografic	Suprafața* (mp)	Observații / Referințe
A1	50670	50	Sector cadastral:22 Teren neimpregmuit;

Construcții

Crt	Nr cadastral Nr. topografic	Adresa	Observații / Referințe
A1.1	50670-C1	Loc. Sat-Sugatag, Jud. Maramures	Nr. niveluri:1; S. construita la sol:49 mp; S. construita desfasurata:49 mp; STATIE DE CALATORI CUPLAT CU CHIOSC ALIMENTAR Construita pe fundatie de beton, pereti din BCA, acoperis placi azbociment, compusa din bar, hala servire, magazie si toaleta. Anul construirii 2006 Construcția nu are lift si nici Certificat de performanta energetica

B. Partea II. Proprietari și acte

Inscrieri privitoare la dreptul de proprietate și alte drepturi reale	Referințe
7402 / 01/08/2024	
Act Notarial nr. Contract de vanzare imobiliar nr. 1289, din 25/05/2020 emis de NP Bledea Steluța;	
B1	A1
Intabulare, drept de PROPRIETATEcu titlu de drept cumparare, dobandit prin Conventie, cota actuala 1/1, cota initiala 1/1	
1) POP NICOARA, si sotia	
2) POP IOANA, bun comun	
OBSERVATII: Poziție transcrisă din Cf nr. 50670 Ocna Șugatag, înscrisă sub încheierea nr. 8414/25.05.2020	
Act Administrativ nr. Autorizatie de construire 17, din 22/06/2006 emis de Primaria Ocna Sugatag (act administrativ nr. Proces verbal de receptie la terminarea lucrarilor nr.1/27-03-2014 emis de Primaria Ocna Sugatag);	
B2	A1.1
Intabulare, drept de PROPRIETATE, dobandit prin Construire, cota actuala 1/1, cota initiala 1/1	
1) POP NICOARA P.F., CIF:20841873	
OBSERVATII: Poziție transcrisă din Cf nr. 50670 Ocna Șugatag, înscrisă sub încheierea nr. 5579/29.04.2014	

C. Partea III. SARCINI .

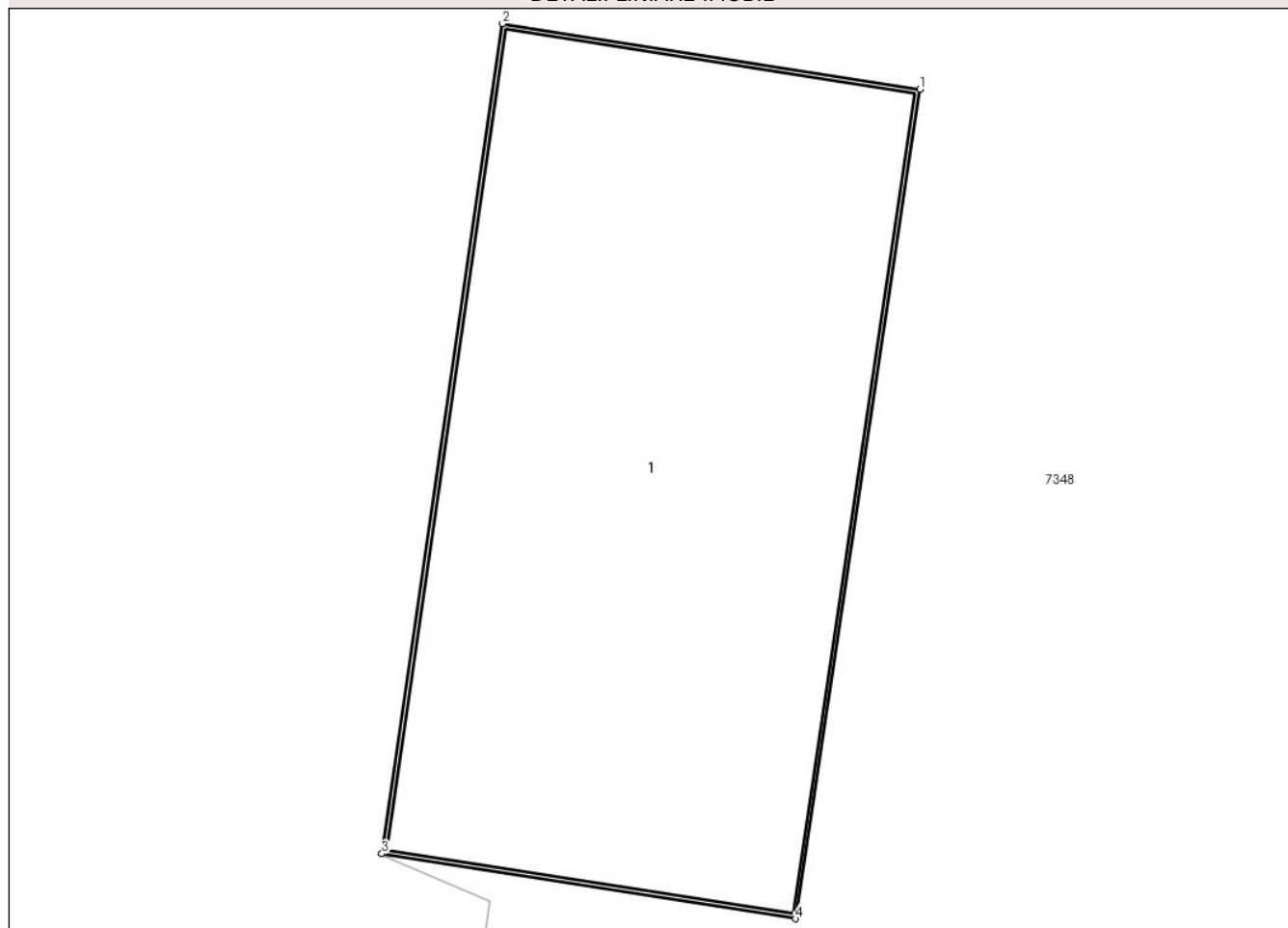
Inscrieri privind dezmembramintele dreptului de proprietate, drepturi reale de garanție și sarcini	Referințe
NU SUNT	

Teren

Nr cadastral	Suprafața (mp)*	Observații / Referințe
50670	50	

* Suprafața este determinată în planul de proiecție Stereo 70.

DETALII LINIARE IMOBIL



Date referitoare la teren

Crt	Categorie folosință	Intravilan	Suprafața (mp)	Tarla	Parcelă	Nr. topo	Observații / Referințe
1	curti constructii	DA	50	-	-	-	

Date referitoare la construcții

Crt	Număr	Destinație construcție	Supraf. (mp)	Situație juridică	Observații / Referințe
A1.1	50670-C1	construcții industriale și edilitare	Din acte: 0 Masurata: 49	Cu acte	Nr. niveluri:1; S. construita la sol:49 mp; S. construita desfasurata:49 mp; STATIE DE CALATORI CUPLAT CU CHIOSC ALIMENTAR Construita pe fundatie de beton, pereti din BCA, acoperis placi azbociment, compusa din bar, hala servire, magazie și toaleta. Anul construirii 2006 Construcția nu are lift și nici Certificat de performanța energetică

Lungime Segmente

1) Valorile lungimilor segmentelor sunt obținute din proiecție în plan.

Punct început	X / Y	Punct sfârșit	X / Y	Lungime segment (** (m)
1	418.075,691 700.444,023	2	418.070,701 700.444,807	5.051

Punct început	X / Y	Punct sfârșit	X / Y	Lungime segment (** (m)
2	418.070,701 700.444,807	3	418.069,257 700.434,882	10.029
3	418.069,257 700.434,882	4	418.074,208 700.434,105	5.012
4	418.074,208 700.434,105	1	418.075,691 700.444,023	10.028

** Lungimile segmentelor sunt determinate în planul de proiecție Stereo 70 și sunt rotunjite la 1 milimetru.

*** Distanța dintre puncte este formată din segmente cumulate ce sunt mai mici decât valoarea 1 milimetru.



DATE DESPRE IMOBILUL NR. 7403

Oficiul de Cadastru și Publicitate Imobiliară MARAMURES
Biroul de Cadastru și Publicitate Imobiliară Sighetu Marmatiei

A. Partea I. Descrierea imobilului

TEREN Intravilan

Nr. CF vechi:1281

Adresa: Loc. Sat-Sugatag, Nr. 372, Jud. Maramures

Nr. Crt	Nr cadastral Nr. topografic	Suprafața* (mp)	Observații / Referințe
A1		717	Sector cadastral:22 Teren imprejmuit; Parte din nr. topo 133

Construcții

Crt	Nr cadastral Nr. topografic	Adresa	Observații / Referințe
A1.1		Loc. Sat-Sugatag, Nr. 372, Jud. Maramures	Nr. niveluri:1; S. construita la sol:49 mp; Casă de locuit, P, suprafața desfășurată de 49 mp.
A1.2		Loc. Sat-Sugatag, Nr. 372, Jud. Maramures	Nr. niveluri:1; S. construita la sol:54 mp; Anexă, P, suprafața desfășurată de 54 mp.
A1.3		Loc. Sat-Sugatag, Nr. 372, Jud. Maramures	Nr. niveluri:1; S. construita la sol:75 mp; Casă de locuit, P, suprafața desfășurată de 75 mp

B. Partea II. Proprietari și acte

Inscrieri privitoare la dreptul de proprietate și alte drepturi reale		Referințe
7403 / 01/08/2024		
Act Normativ nr. Legea 7, din 13/03/1996 emis de Parlamentul României;		
B1	Intabulare, drept de PROPRIETATE, dobandit prin Lege, cota actuala 1/1 1) NEIDENTIFICAT NEIDENTIFICAT	A1
Act Administrativ nr. Adeverința nr. 5187, din 01/08/2024 emis de Primăria Ocna Șugatag;		
B2	Se notează posesia faptică în favoarea lui 1) HOTEA GHEORGHE	A1
Act Normativ nr. Legea 7, din 13/03/1996 emis de Parlamentul României;		
B3	Intabulare, drept de PROPRIETATE, dobandit prin Lege, cota actuala 1/1 1) HOTEA GHEORGHE	A1.1, A1.2, A1.3

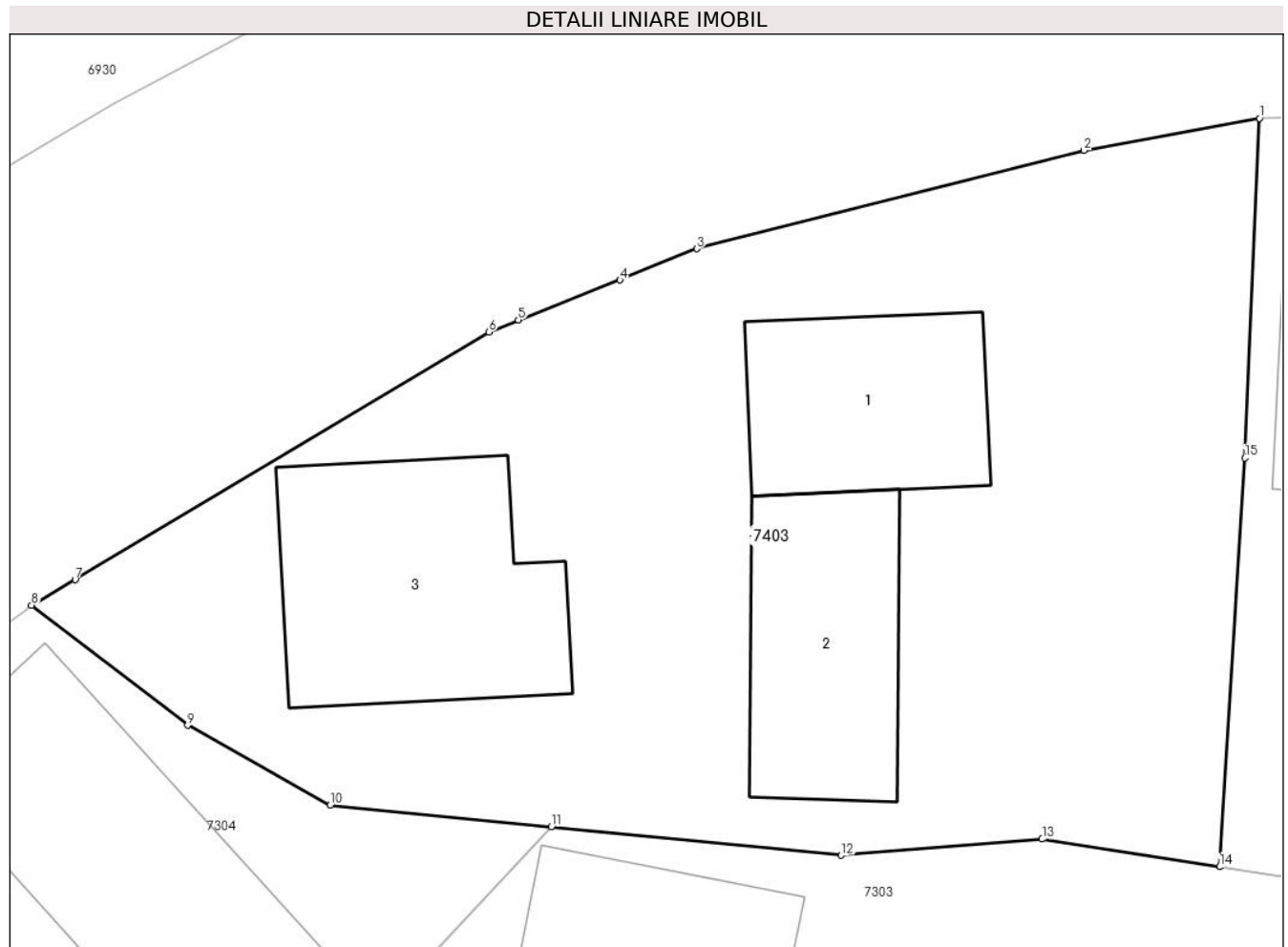
C. Partea III. SARCINI .

Inscrieri privind dezmembramintele dreptului de proprietate, drepturi reale de garanție și sarcini	Referințe
NU SUNT	

Teren

Nr cadastral	Suprafața (mp)*	Observații / Referințe
	717	Parte din nr. topo 133

* Suprafața este determinată în planul de proiecție Stereo 70.



Date referitoare la teren

Crt	Categorie folosință	Intra vilan	Suprafața (mp)	Tarla	Parcelă	Nr. topo	Observații / Referințe
1	curți constructii	DA	717	-	-	-	

Date referitoare la construcții

Crt	Număr	Destinație construcție	Supraf. (mp)	Situație juridică	Observații / Referințe
A1.1		construcții de locuințe	49	Cu acte	Nr. niveluri:1; S. construită la sol:49 mp; Casă de locuit, P, suprafața desfășurată de 49 mp.
A1.2		construcții anexa	54	Cu acte	Nr. niveluri:1; S. construită la sol:54 mp; Anexă, P, suprafața desfășurată de 54 mp.
A1.3		construcții de locuințe	75	Cu acte	Nr. niveluri:1; S. construită la sol:75 mp; Casă de locuit, P, suprafața desfășurată de 75 mp

Lungime Segmente

1) Valorile lungimilor segmentelor sunt obținute din proiecție în plan.

Punct început	X / Y	Punct sfârșit	X / Y	Lungime segment (** (m)
1	418.461,55 700.941,664	2	418.455,502 700.940,559	6.148
2	418.455,502 700.940,559	3	418.442,148 700.937,17	13.777

Punct început	X / Y	Punct sfârșit	X / Y	Lungime segment (** (m)
3	418.442,148 700.937,17	4	418.439,505 700.936,092	2.854
4	418.439,505 700.936,092	5	418.436,001 700.934,719	3.763
5	418.436,001 700.934,719	6	418.434,98 700.934,296	1.105
6	418.434,98 700.934,296	7	418.420,72 700.925,771	16.614
7	418.420,72 700.925,771	8	418.419,215 700.924,889	1.744
8	418.419,215 700.924,889	9	418.424,593 700.920,753	6.784
9	418.424,593 700.920,753	10	418.429,519 700.918,012	5.637
10	418.429,519 700.918,012	11	418.437,133 700.917,261	7.651
11	418.437,133 700.917,261	12	418.447,128 700.916,274	10.044
12	418.447,128 700.916,274	13	418.454,057 700.916,832	6.951
13	418.454,057 700.916,832	14	418.460,173 700.915,879	6.19
14	418.460,173 700.915,879	15	418.461,049 700.929,961	14.109
15	418.461,049 700.929,961	1	418.461,55 700.941,664	11.714

** Lungimile segmentelor sunt determinate în planul de proiecție Stereo 70 și sunt rotunjite la 1 milimetru.

*** Distanța dintre puncte este formată din segmente cumulate ce sunt mai mici decât valoarea 1 milimetru.

**DATE DESPRE IMOBILUL NR. 7404**

Oficiul de Cadastru și Publicitate Imobiliară MARAMURES
Biroul de Cadastru și Publicitate Imobiliară Sighetu Marmatiei

A. Partea I. Descrierea imobilului

TEREN Intravilan

Nr. CF vechi:55041

Adresa: Loc. Sat-Sugatag, Nr. 370A, Jud. Maramures

Nr. Crt	Nr cadastral Nr. topografic	Suprafața* (mp)	Observații / Referințe
A1		300	Sector cadastral:22 Teren imprejmuit; parte din nr. topo. 132/b

Construcții

Crt	Nr cadastral Nr. topografic	Adresa	Observații / Referințe
A1.1		Loc. Sat-Sugatag, Nr. 370A, Jud. Maramures	Nr. niveluri:1; S. construita la sol:77 mp; Casă de locuit, P, suprafața desfășurată de 77 mp.

B. Partea II. Proprietari și acte

Inscrieri privitoare la dreptul de proprietate și alte drepturi reale		Referințe
7404 / 01/08/2024		
Act Normativ nr. Legea 7, din 13/03/1996 emis de Parlamentul României;		
B1	Intabulare, drept de PROPRIETATE, dobandit prin Lege, cota actuala 1/1 1) NEIDENTIFICAT NEIDENTIFICAT	A1
Act Administrativ nr. Adeverința nr. 5188, din 01/08/2024 emis de Primăria Ocna Șugatag;		
B2	Se notează posesia faptică în favoarea lui 1) POP RODICA-MARIANA	A1
Act Normativ nr. Legea 7, din 13/03/1996 emis de Parlamentul României;		
B3	Intabulare, drept de PROPRIETATE, dobandit prin Lege, cota actuala 1/1 1) POP RODICA-MARIANA	A1.1

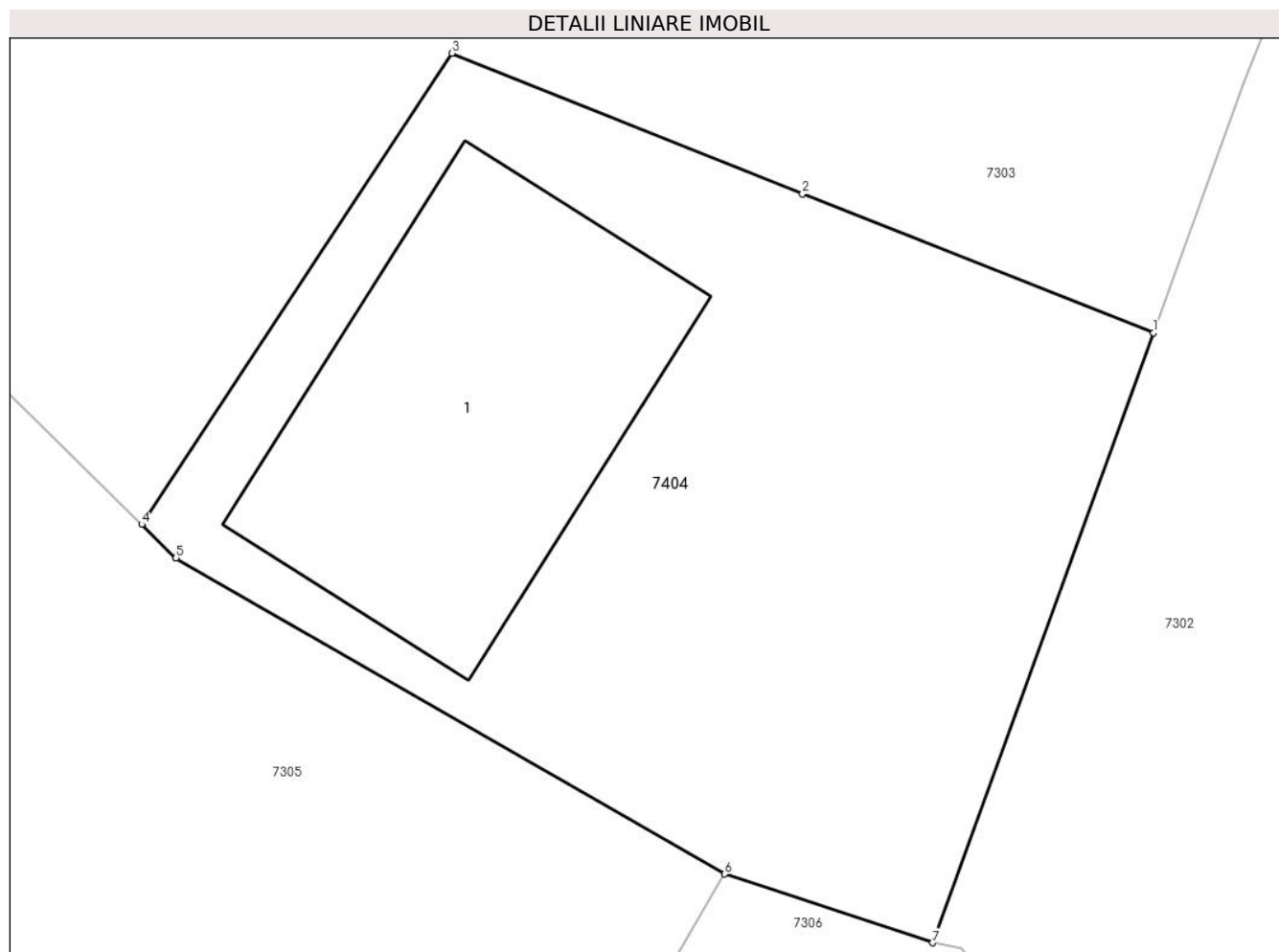
C. Partea III. SARCINI .

Inscrieri privind dezmembramintele dreptului de proprietate, drepturi reale de garanție și sarcini	Referințe
NU SUNT	

Teren

Nr cadastral	Suprafața (mp)*	Observații / Referințe
	300	parte din nr. topo. 132/b

* Suprafața este determinată în planul de proiecție Stereo 70.



Date referitoare la teren

Crt	Categorie folosință	Intravilan	Suprafața (mp)	Tarla	Parcelă	Nr. topo	Observații / Referințe
1	curți constructii	DA	300	-	-	-	

Date referitoare la construcții

Crt	Număr	Destinație construcție	Supraf. (mp)	Situație juridică	Observații / Referințe
A1.1		construcții de locuințe	77	Cu acte	Nr. niveluri:1; S. construita la sol:77 mp; Casă de locuit, P, suprafața desfășurată de 77 mp.

Lungime Segmente

1) Valorile lungimilor segmentelor sunt obținute din proiecție în plan.

Punct început	X / Y	Punct sfârșit	X / Y	Lungime segment (** (m)
1	418.461,051 700.896,983	2	418.452,582 700.900,332	9.107
2	418.452,582 700.900,332	3	418.444,122 700.903,724	9.115
3	418.444,122 700.903,724	4	418.436,644 700.892,366	13.599
4	418.436,644 700.892,366	5	418.437,467 700.891,561	1.151

Punct început	X / Y	Punct sfârșit	X / Y	Lungime segment (** (m)
5	418.437,467 700.891,561	6	418.450,702 700.883,94	15.272
6	418.450,702 700.883,94	7	418.455,72 700.882,283	5.285
7	418.455,72 700.882,283	1	418.461,051 700.896,983	15.637

** Lungimile segmentelor sunt determinate în planul de proiecție Stereo 70 și sunt rotunjite la 1 milimetru.

*** Distanța dintre puncte este formată din segmente cumulate ce sunt mai mici decât valoarea 1 milimetru.

**DATE DESPRE IMOBILUL NR. 7405**

Oficiul de Cadastru și Publicitate Imobiliară MARAMURES
Biroul de Cadastru și Publicitate Imobiliară Sighetu Marmatiei

A. Partea I. Descrierea imobilului

TEREN Intravilan

Nr. CF vechi:148, 1347

Adresa: Loc. Sat-Sugatag, Nr. 329, Jud. Maramures

Nr. Crt	Nr cadastral Nr. topografic	Suprafața* (mp)	Observații / Referințe
A1		311	Sector cadastral:22 Teren imprejmuit; parte din nr. topo. 163 și 545

Construcții

Crt	Nr cadastral Nr. topografic	Adresa	Observații / Referințe
A1.1		Loc. Sat-Sugatag, Nr. 329, Jud. Maramures	Nr. niveluri:1; S. construita la sol:54 mp; Casă de locuit, P, suprafața desfășurată de 54 mp.

B. Partea II. Proprietari și acte

Inscrieri privitoare la dreptul de proprietate și alte drepturi reale		Referințe
7405 / 01/08/2024		
Act Normativ nr. Legea 7, din 13/03/1996 emis de Parlamentul României;		
B1	Intabulare, drept de PROPRIETATE, dobandit prin Lege, cota actuala 1/1 1) NEIDENTIFICAT NEIDENTIFICAT	A1
Act Administrativ nr. Adeverința nr. 5189, din 01/08/2024 emis de Primăria Ocna Șugatag;		
B2	Se notează posesia faptică în favoarea lui 1) IOANEȘ VASILE	A1
Act Normativ nr. Legea 7, din 13/03/1996 emis de Parlamentul României;		
B3	Intabulare, drept de PROPRIETATE, dobandit prin Lege, cota actuala 1/1 1) IOANEȘ VASILE	A1.1

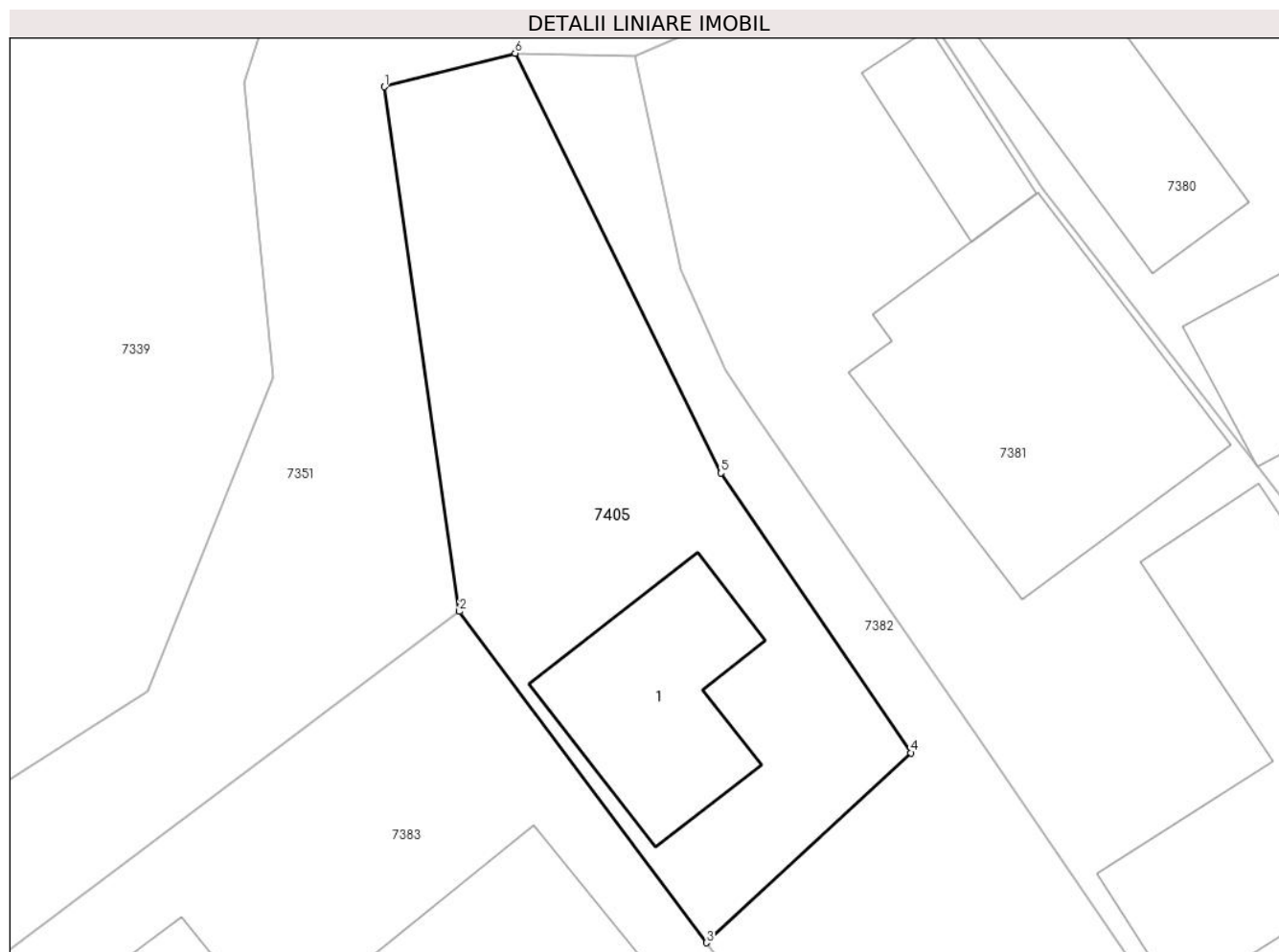
C. Partea III. SARCINI .

Inscrieri privind dezmembramintele dreptului de proprietate, drepturi reale de garanție și sarcini	Referințe
NU SUNT	

Teren

Nr cadastral	Suprafața (mp)*	Observații / Referințe
	311	parte din nr. topo. 163 și 545

* Suprafața este determinată în planul de proiecție Stereo 70.



Date referitoare la teren

Crt	Categorie folosință	Intra vilan	Suprafața (mp)	Tarla	Parcelă	Nr. topo	Observații / Referințe
1	curți constructii	DA	311	-	-	-	

Date referitoare la construcții

Crt	Număr	Destinație construcție	Supraf. (mp)	Situație juridică	Observații / Referințe
A1.1		construcții de locuințe	54	Cu acte	Nr. niveluri:1; S. construită la sol:54 mp; Casă de locuit, P, suprafața desfășurată de 54 mp.

Lungime Segmente

1) Valorile lungimilor segmentelor sunt obținute din proiecție în plan.

Punct început	X / Y	Punct sfârșit	X / Y	Lungime segment (** (m)
1	418.269,477 700.538,659	2	418.272,359 700.518,561	20.304
2	418.272,359 700.518,561	3	418.281,828 700.505,863	15.84
3	418.281,828 700.505,863	4	418.289,671 700.513,141	10.7
4	418.289,671 700.513,141	5	418.282,375 700.523,859	12.966

Punct început	X / Y	Punct sfârșit	X / Y	Lungime segment (** (m)
5	418.282,375 700.523,859	6	418.274,491 700.539,943	17.912
6	418.274,491 700.539,943	1	418.269,477 700.538,659	5.176

** Lungimile segmentelor sunt determinate în planul de proiecție Stereo 70 și sunt rotunjite la 1 milimetru.

*** Distanța dintre puncte este formată din segmente cumulate ce sunt mai mici decât valoarea 1 milimetru.

