

**DATE DESPRE IMOBILUL NR. 7420**

Oficiul de Cadastru și Publicitate Imobiliară MARAMURES  
Biroul de Cadastru și Publicitate Imobiliară Sighetu Marmatiei

**A. Partea I. Descrierea imobilului**

TEREN Intravilan

Adresa: Loc. Sat-Sugatag, Jud. Maramures, Drum comunal 13 - Lot I

Nr. Crt	Nr cadastral Nr. topografic	Suprafața* (mp)	Observații / Referințe
A1	54928	3.444	Sector cadastral:23 Teren neimprejmut;

**B. Partea II. Proprietari și acte**

Inscrieri privitoare la dreptul de proprietate și alte drepturi reale	Referințe
<b>7420 / 01/08/2024</b>	
Act Administrativ nr. Hotărârea nr. 934, din 29/08/2002 emis de Guvernul Romaniei (Hotărârea nr.43 din 10.12.2020, emisă de Consiliul Local al Comunei Ocna Şugatag);	
B2	A1
Intabulare, drept de PROPRIETATEcu titlu de drept aplicarea Legii nr. 213/1998, dobandit prin Lege, cota actuala 1/1, cota initiala 1/1	
1) <b>COMUNA OCNA ŞUGATAG</b> , CIF:3694535, DOMENIUL PUBLIC	
<i>OBSERVATII: Poziție transcrisă din Cf nr. 54928 Ocna Şugatag, înscrisă sub încheierea nr. 23270/15.12.2020</i>	

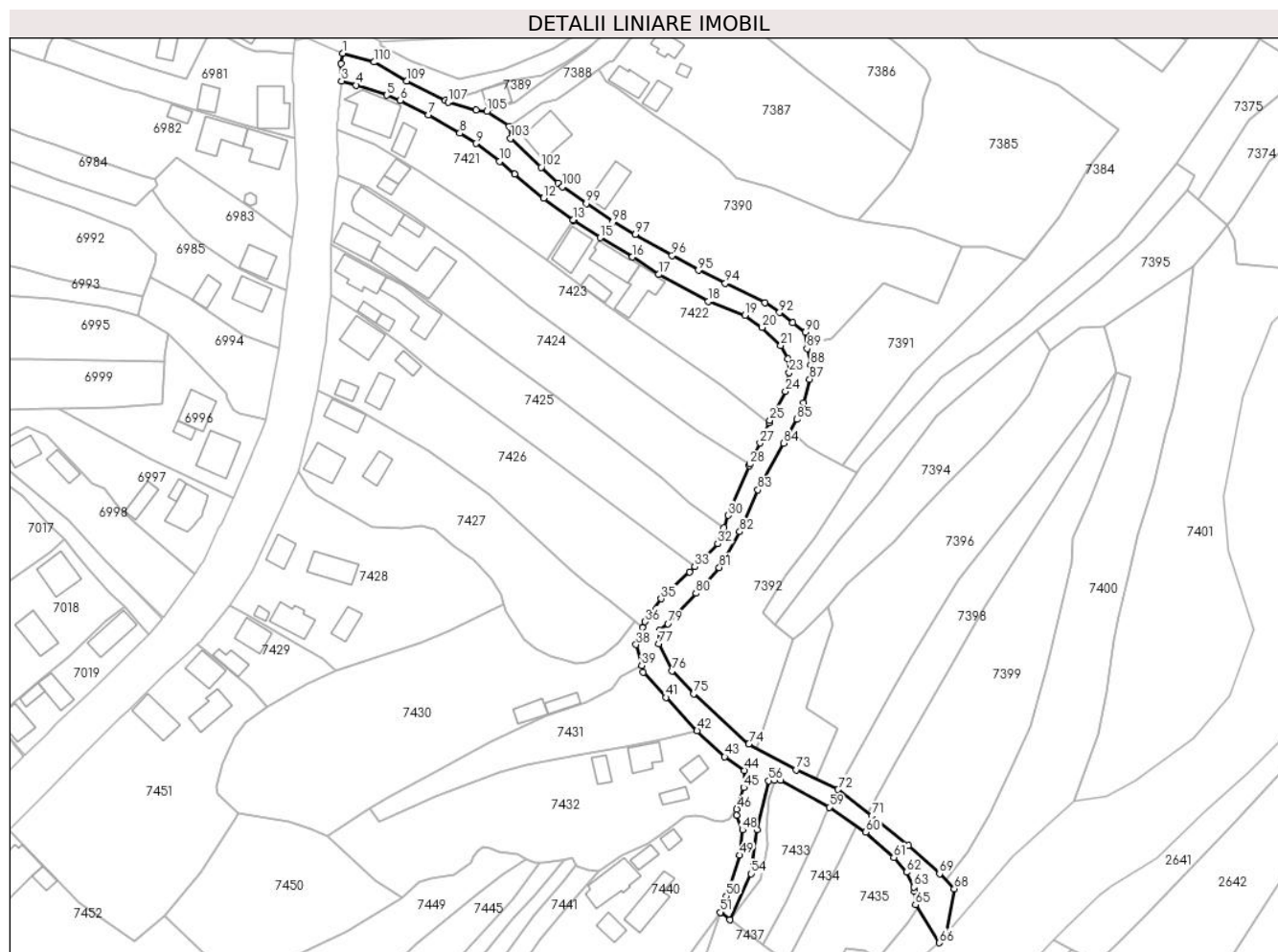
**C. Partea III. SARCINI .**

Inscrieri privind dezmembramintele dreptului de proprietate, drepturi reale de garanție și sarcini	Referințe
NU SUNT	

**Teren**

Nr cadastral	Suprafața (mp)*	Observații / Referințe
54928	3.444	

\* Suprafața este determinată în planul de proiecție Stereo 70.



**Date referitoare la teren**

Crt	Categorie folosință	Intravilan	Suprafața (mp)	Tarla	Parcelă	Nr. topo	Observații / Referințe
1	drum	DA	3.444	-	-	-	

**Lungime Segmente**

1) Valorile lungimilor segmentelor sunt obținute din proiecție în plan.

Punct început	X / Y	Punct sfârșit	X / Y	Lungime segment	Punct început	X / Y	Punct sfârșit	X / Y	Lungime segment	Punct început	X / Y	Punct sfârșit	X / Y	Lungime segment
1	418.067,201 700.414,048	2	418.066,623 700.410,681	3.416	2	418.066,623 700.410,681	3	418.066,814 700.404,864	5.82	3	418.066,814 700.404,864	4	418.071,683 700.403,48	5.062
4	418.071,683 700.403,48	5	418.081,83 700.400,163	10.675	5	418.081,83 700.400,163	6	418.086,276 700.398,397	4.784	6	418.086,276 700.398,397	7	418.095,528 700.393,574	10.434
7	418.095,528 700.393,574	8	418.105,977 700.387,607	12.033	8	418.105,977 700.387,607	9	418.111,275 700.384,169	6.316	9	418.111,275 700.384,169	10	418.119,186 700.378,227	9.894
10	418.119,186 700.378,227	11	418.124,174 700.374,149	6.443	11	418.124,174 700.374,149	12	418.133,732 700.366,121	12.482	12	418.133,732 700.366,121	13	418.143,476 700.358,85	12.158
13	418.143,476 700.358,85	14	418.143,795 700.358,612	0.398	14	418.143,795 700.358,612	15	418.152,526 700.353,045	10.355	15	418.152,526 700.353,045	16	418.163,136 700.346,606	12.411
16	418.163,136 700.346,606	17	418.171,795 700.340,853	10.396	17	418.171,795 700.340,853	18	418.188,286 700.331,981	18.726	18	418.188,286 700.331,981	19	418.200,38 700.327,353	12.949

Punct început	X / Y	Punct sfârșit	X / Y	Lungime segment	Punct început	X / Y	Punct sfârșit	X / Y	Lungime segment	Punct început	X / Y	Punct sfârșit	X / Y	Lungime segment
19	418.200,38 700.327,353	20	418.206,091 700.323,302	7.002	20	418.206,091 700.323,302	21	418.212,231 700.317,307	8.581	21	418.212,231 700.317,307	22	418.214,655 700.312,961	4.976
22	418.214,655 700.312,961	23	418.215,074 700.308,404	4.576	23	418.215,074 700.308,404	24	418.213,807 700.302,112	6.418	24	418.213,807 700.302,112	25	418.208,702 700.292,636	10.764
25	418.208,702 700.292,636	26	418.208,323 700.291,761	0.954	26	418.208,323 700.291,761	27	418.205,425 700.285,071	7.291	27	418.205,425 700.285,071	28	418.202,041 700.278,136	7.717
28	418.202,041 700.278,136	29	418.201,777 700.277,594	0.603	29	418.201,777 700.277,594	30	418.194,873 700.261,145	17.839	30	418.194,873 700.261,145	31	418.193,361 700.257,088	4.33
31	418.193,361 700.257,088	32	418.191,373 700.251,755	5.691	32	418.191,373 700.251,755	33	418.183,835 700.244,117	10.731	33	418.183,835 700.244,117	34	418.182,116 700.242,375	2.447
34	418.182,116 700.242,375	35	418.172,651 700.233,552	12.94	35	418.172,651 700.233,552	36	418.167,295 700.225,969	9.284	36	418.167,295 700.225,969	37	418.166,541 700.224,006	2.103
37	418.166,541 700.224,006	38	418.164,371 700.218,357	6.051	38	418.164,371 700.218,357	39	418.166,178 700.211,453	7.137	39	418.166,178 700.211,453	40	418.166,754 700.209,255	2.272
40	418.166,754 700.209,255	41	418.174,189 700.200,926	11.165	41	418.174,189 700.200,926	42	418.184,523 700.189,873	15.131	42	418.184,523 700.189,873	43	418.193,685 700.181,271	12.567
43	418.193,685 700.181,271	44	418.200,25 700.176,715	7.991	44	418.200,25 700.176,715	45	418.200,01 700.171,081	5.639	45	418.200,01 700.171,081	46	418.197,694 700.163,947	7.501
46	418.197,694 700.163,947	47	418.197,577 700.161,826	2.124	47	418.197,577 700.161,826	48	418.199,583 700.157,051	5.179	48	418.199,583 700.157,051	49	418.198,578 700.148,741	8.371
49	418.198,578 700.148,741	50	418.194,232 700.135,198	14.223	50	418.194,232 700.135,198	51	418.192,197 700.129,807	5.762	51	418.192,197 700.129,807	52	418.192,401 700.129,655	0.254
52	418.192,401 700.129,655	53	418.195,401 700.127,413	3.745	53	418.195,401 700.127,413	54	418.202,435 700.142,595	16.732	54	418.202,435 700.142,595	55	418.204,507 700.157,219	14.77
55	418.204,507 700.157,219	56	418.208,248 700.173,358	16.567	56	418.208,248 700.173,358	57	418.210,167 700.173,444	1.921	57	418.210,167 700.173,444	58	418.212,27 700.173,539	2.105
58	418.212,27 700.173,539	59	418.228,282 700.164,608	18.334	59	418.228,282 700.164,608	60	418.240,427 700.156,342	14.691	60	418.240,427 700.156,342	61	418.249,671 700.147,981	12.464
61	418.249,671 700.147,981	62	418.253,909 700.143,047	6.504	62	418.253,909 700.143,047	63	418.256,292 700.138,146	5.45	63	418.256,292 700.138,146	64	418.256,609 700.136,685	1.495
64	418.256,609 700.136,685	65	418.256,836 700.132,367	4.324	65	418.256,836 700.132,367	66	418.264,807 700.119,727	14.943	66	418.264,807 700.119,727	67	418.267,216 700.122,761	3.874
67	418.267,216 700.122,761	68	418.269,722 700.137,61	15.059	68	418.269,722 700.137,61	69	418.264,837 700.142,579	6.968	69	418.264,837 700.142,579	70	418.254,505 700.151,918	13.927
70	418.254,505 700.151,918	71	418.242,369 700.161,693	15.583	71	418.242,369 700.161,693	72	418.231,201 700.170,412	14.168	72	418.231,201 700.170,412	73	418.217,314 700.176,974	15.359
73	418.217,314 700.176,974	74	418.201,659 700.185,512	17.832	74	418.201,659 700.185,512	75	418.183,43 700.202,107	24.651	75	418.183,43 700.202,107	76	418.176,226 700.209,647	10.428
76	418.176,226 700.209,647	77	418.171,901 700.218,697	10.03	77	418.171,901 700.218,697	78	418.172,128 700.222,991	4.3	78	418.172,128 700.222,991	79	418.174,842 700.225,308	3.569
79	418.174,842 700.225,308	80	418.184,156 700.235,381	13.719	80	418.184,156 700.235,381	81	418.191,897 700.243,856	11.478	81	418.191,897 700.243,856	82	418.198,679 700.255,755	13.696
82	418.198,679 700.255,755	83	418.204,702 700.269,587	15.086	83	418.204,702 700.269,587	84	418.213,126 700.285,034	17.595	84	418.213,126 700.285,034	85	418.217,693 700.292,875	9.074
85	418.217,693 700.292,875	86	418.219,812 700.298,436	5.951	86	418.219,812 700.298,436	87	418.221,813 700.306,161	7.98	87	418.221,813 700.306,161	88	418.222,112 700.310,977	4.825
88	418.222,112 700.310,977	89	418.220,97 700.316,33	5.473	89	418.220,97 700.316,33	90	418.220,457 700.321,722	5.416	90	418.220,457 700.321,722	91	418.216,178 700.324,927	5.346
91	418.216,178 700.324,927	92	418.211,849 700.328,263	5.465	92	418.211,849 700.328,263	93	418.207,011 700.331,482	5.811	93	418.207,011 700.331,482	94	418.193,916 700.337,991	14.623
94	418.193,916 700.337,991	95	418.185,003 700.342,244	9.876	95	418.185,003 700.342,244	96	418.176,283 700.347,118	9.99	96	418.176,283 700.347,118	97	418.164,073 700.354,075	14.053
97	418.164,073 700.354,075	98	418.156,675 700.358,232	8.486	98	418.156,675 700.358,232	99	418.147,816 700.364,341	10.761	99	418.147,816 700.364,341	100	418.139,912 700.369,836	9.626
100	418.139,912 700.369,836	101	418.138,437 700.371,013	1.887	101	418.138,437 700.371,013	102	418.132,958 700.376,322	7.629	102	418.132,958 700.376,322	103	418.122,732 700.385,854	13.98
103	418.122,732 700.385,854	104	418.122,39 700.389,818	3.979	104	418.122,39 700.389,818	105	418.115,006 700.394,799	8.907	105	418.115,006 700.394,799	106	418.111,346 700.395,314	3.696
106	418.111,346 700.395,314	107	418.102,078 700.397,907	9.624	107	418.102,078 700.397,907	108	418.101,208 700.398,357	0.979	108	418.101,208 700.398,357	109	418.088,439 700.404,889	14.343
109	418.088,439 700.404,889	110	418.077,582 700.411,119	12.517	110	418.077,582 700.411,119	1	418.067,201 700.414,048	10.786					

\*\* Lungimile segmentelor sunt determinate în planul de proiecție Stereo 70 și sunt rotunjite la 1 milimetru.

\*\*\* Distanța dintre puncte este formată din segmente cumulate ce sunt mai mici decât valoarea 1 milimetru.



**DATE DESPRE IMOBILUL NR. 7421**

Oficiul de Cadastru și Publicitate Imobiliară MARAMURES  
Biroul de Cadastru și Publicitate Imobiliară Sighetu Marmatiei

**A. Partea I. Descrierea imobilului**

TEREN Intravilan

Nr. CF vechi:1218

Nr. topografic:1/a

Adresa: Loc. Sat-Sugatag, Nr. 298, Jud. Maramures

Nr. Crt	Nr cadastral Nr. topografic	Suprafața* (mp)	Observații / Referințe
A1		1.469	Sector cadastral:23 Teren imprejmuit;

**Construcții**

Crt	Nr cadastral Nr. topografic	Adresa	Observații / Referințe
A1.1		Loc. Sat-Sugatag, Nr. 298, Jud. Maramures	Nr. niveluri:4; S. construita la sol:172 mp; S. construita desfasurata:518 mp; Casa de locuit, D+P+1+M
A1.2		Loc. Sat-Sugatag, Nr. 298, Jud. Maramures	Nr. niveluri:1; S. construita la sol:50 mp; S. construita desfasurata:50 mp; Construcție anexă, P

**B. Partea II. Proprietari și acte**

Inscrieri privitoare la dreptul de proprietate și alte drepturi reale		Referințe
<b>7421 / 01/08/2024</b>		
Act Normativ nr. Legea nr. 7, din 13/03/1996 emis de Parlamentul României;		
B1	Intabulare, drept de PROPRIETATE, dobandit prin Lege, cota actuala 1/1 1) NEIDENTIFICAT NEIDENTIFICAT	A1
Act Administrativ nr. Adeverința nr. 5190, din 01/08/2024 emis de Primăria Ocna Șugatag;		
B2	Se notează posesia faptică în favoarea lui 1) TEPEI CECILIA-ADELINA	A1
Act Normativ nr. Legea nr. 7, din 13/03/1996 emis de Parlamentul României;		
B3	Intabulare, drept de PROPRIETATE, dobandit prin Lege, cota actuala 1/1 1) TEPEI CECILIA-ADELINA	A1.1, A1.2

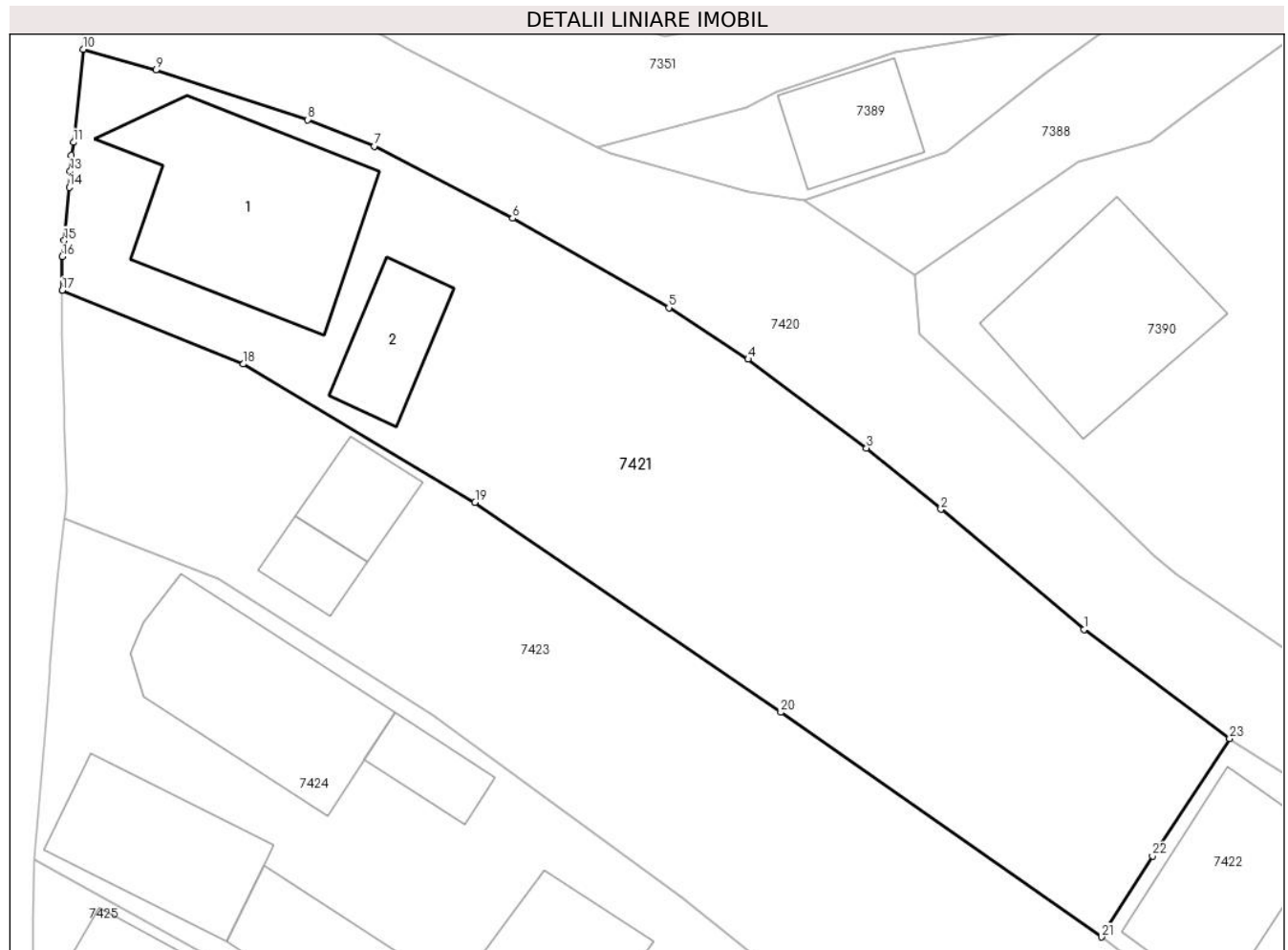
**C. Partea III. SARCINI .**

Inscrieri privind dezmembramintele dreptului de proprietate, drepturi reale de garanție și sarcini	Referințe
NU SUNT	

**Teren**

Nr cadastral	Suprafața (mp)*	Observații / Referințe
	1.469	

\* Suprafața este determinată în planul de proiecție Stereo 70.



**Date referitoare la teren**

Crt	Categorie folosință	Intravilan	Suprafața (mp)	Tarla	Parcelă	Nr. topo	Observații / Referințe
1	curti constructii	DA	500	-	-	-	
2	faneata	DA	969	-	-	-	

**Date referitoare la construcții**

Crt	Număr	Destinație construcție	Supraf. (mp)	Situație juridică	Observații / Referințe
A1.1		construcții de locuințe	172	Cu acte	Nr. niveluri:4; S. construita la sol:172 mp; S. construita desfasurata:518 mp; Casa de locuit, D+P+1+M
A1.2		construcții anexa	50	Cu acte	Nr. niveluri:1; S. construita la sol:50 mp; S. construita desfasurata:50 mp; Construcție anexă, P

**Lungime Segmente**

1) Valorile lungimilor segmentelor sunt obținute din proiecție în plan.

Punct început	X / Y	Punct sfârșit	X / Y	Lungime segment (** (m)
1	418.133,732 700.366,121	2	418.124,174 700.374,149	12.482

Punct început	X / Y	Punct sfârșit	X / Y	Lungime segment (** (m)
2	418.124,174 700.374,149	3	418.119,186 700.378,227	6.443

Punct început	X / Y	Punct sfârşit	X / Y	Lungime segment (** (m))
3	418.119,186 700.378,227	4	418.111,275 700.384,169	9.894
5	418.105,977 700.387,607	6	418.095,528 700.393,574	12.033
7	418.086,276 700.398,397	8	418.081,83 700.400,163	4.784
9	418.071,683 700.403,48	10	418.066,814 700.404,864	5.062
11	418.066,167 700.398,65	12	418.066,021 700.397,793	0.869
13	418.065,955 700.396,721	14	418.065,88 700.395,648	1.076
15	418.065,55 700.392,096	16	418.065,417 700.391,013	1.091
17	418.065,414 700.388,772	18	418.077,525 700.383,84	13.077
19	418.093,018 700.374,609	20	418.113,46 700.360,59	24.787
21	418.134,919 700.345,59	22	418.138,307 700.351,001	6.384
23	418.143,476 700.358,85	1	418.133,732 700.366,121	12.158

Punct început	X / Y	Punct sfârşit	X / Y	Lungime segment (** (m))
4	418.111,275 700.384,169	5	418.105,977 700.387,607	6.316
6	418.095,528 700.393,574	7	418.086,276 700.398,397	10.434
8	418.081,83 700.400,163	9	418.071,683 700.403,48	10.675
10	418.066,814 700.404,864	11	418.066,167 700.398,65	6.248
12	418.066,021 700.397,793	13	418.065,955 700.396,721	1.074
14	418.065,88 700.395,648	15	418.065,55 700.392,096	3.567
16	418.065,417 700.391,013	17	418.065,414 700.388,772	2.241
18	418.077,525 700.383,84	19	418.093,018 700.374,609	18.035
20	418.113,46 700.360,59	21	418.134,919 700.345,59	26.182
22	418.138,307 700.351,001	23	418.143,476 700.358,85	9.398

\*\* Lungimile segmentelor sunt determinate în planul de proiecţie Stereo 70 şi sunt rotunjite la 1 milimetru.

\*\*\* Distanţa dintre puncte este formată din segmente cumulate ce sunt mai mici decât valoarea 1 milimetru.





**DATE DESPRE IMOBILUL NR. 7422**

Oficiul de Cadastru și Publicitate Imobiliară MARAMURES  
Biroul de Cadastru și Publicitate Imobiliară Sighetu Marmatiei

**A. Partea I. Descrierea imobilului**

TEREN Intravilan

Nr. CF vechi:1489

Nr. topografic:1/b

Adresa: Loc. Sat-Sugatag, Nr. 300, Jud. Maramures

Nr. Crt	Nr cadastral Nr. topografic	Suprafața* (mp)	Observații / Referințe
A1		1.767	Sector cadastral:23 Teren imprejmuit;

**Construcții**

Crt	Nr cadastral Nr. topografic	Adresa	Observații / Referințe
A1.1		Loc. Sat-Sugatag, Nr. 300, Jud. Maramures	Nr. niveluri:2; S. construita la sol:107 mp; S. construita desfasurata:167 mp; Casa de locuit, S+P
A1.2		Loc. Sat-Sugatag, Nr. 300, Jud. Maramures	Nr. niveluri:2; S. construita la sol:105 mp; S. construita desfasurata:189 mp; Casa de locuit, P+M
A1.3		Loc. Sat-Sugatag, Nr. 300, Jud. Maramures	Nr. niveluri:1; S. construita la sol:119 mp; S. construita desfasurata:119 mp; Construcție anexă, P
A1.4		Loc. Sat-Sugatag, Nr. 300, Jud. Maramures	Nr. niveluri:1; S. construita la sol:41 mp; S. construita desfasurata:41 mp; Construcție anexă, P

**B. Partea II. Proprietari și acte**

Inscrieri privitoare la dreptul de proprietate și alte drepturi reale		Referințe
<b>7422 / 01/08/2024</b>		
Act Normativ nr. Legea nr. 7, din 13/03/1996 emis de Parlamentul României;		
B1	Intabulare, drept de PROPRIETATE, dobandit prin Lege, cota actuala 1/1 1) NEIDENTIFICAT NEIDENTIFICAT	A1
Act Administrativ nr. Adeverința nr. 5191, din 01/08/2024 emis de Primăria Ocna Șugatag;		
B2	Se notează posesia faptică în favoarea lui 1) HOTEA IONUȚ-COSMIN	A1
Act Normativ nr. Legea nr. 7, din 13/03/1996 emis de Parlamentul României;		
B3	Intabulare, drept de PROPRIETATE, dobandit prin Lege, cota actuala 1/1 1) HOTEA IONUȚ-COSMIN	A1.1, A1.2, A1.3, A1.4

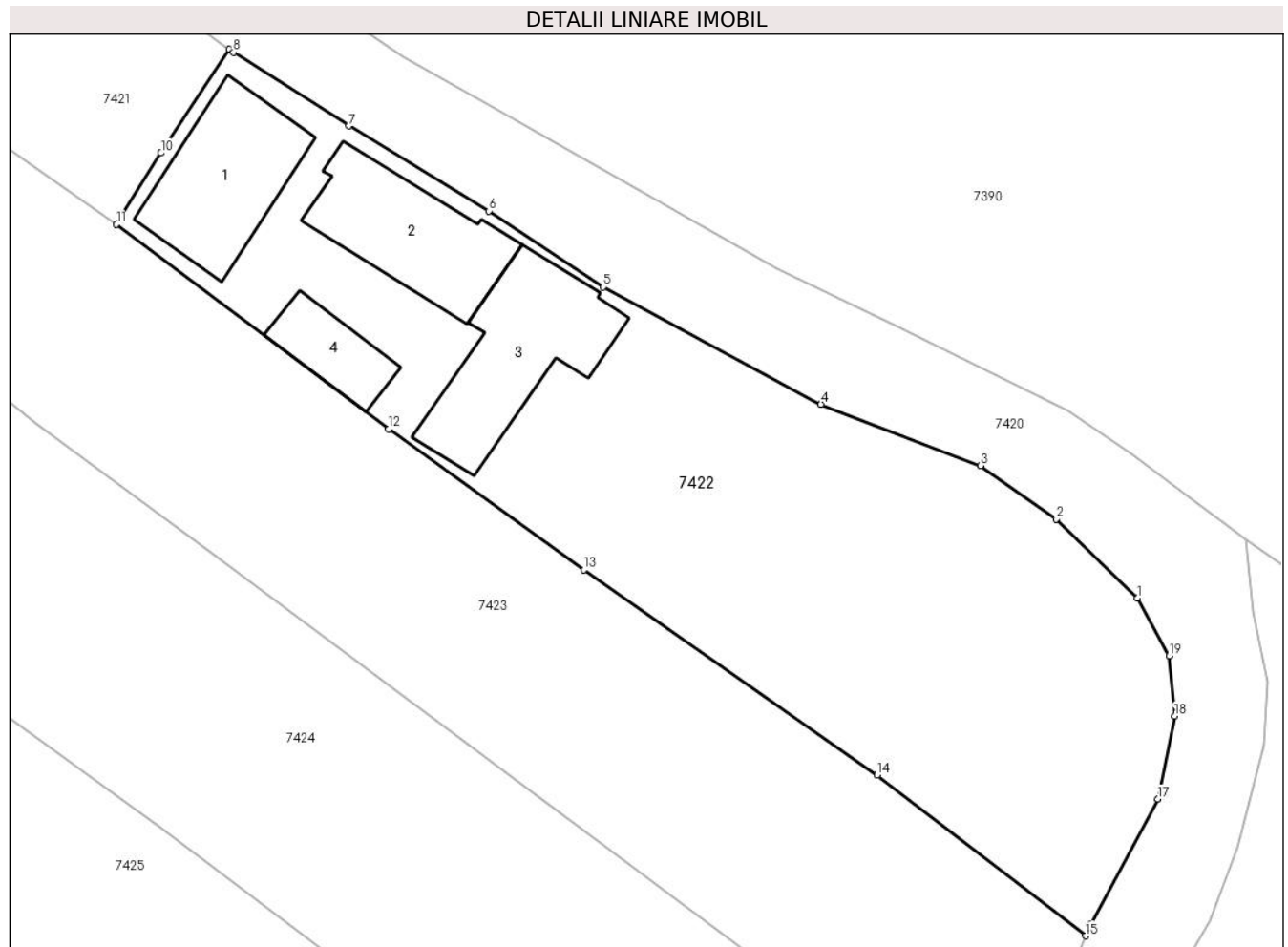
**C. Partea III. SARCINI .**

Inscrieri privind dezmembramintele dreptului de proprietate, drepturi reale de garanție și sarcini	Referințe
NU SUNT	

**Teren**

Nr cadastral	Suprafața (mp)*	Observații / Referințe
	1.767	

\* Suprafața este determinată în planul de proiecție Stereo 70.



**Date referitoare la teren**

Crt	Categorie folosință	Intra vilan	Suprafața (mp)	Tarla	Parcelă	Nr. topo	Observații / Referințe
1	curți constructii	DA	650	-	-	-	
2	faneata	DA	1.117	-	-	-	

**Date referitoare la construcții**

Crt	Număr	Destinație construcție	Supraf. (mp)	Situație juridică	Observații / Referințe
A1.1		construcții de locuințe	107	Cu acte	Nr. niveluri:2; S. construita la sol:107 mp; S. construita desfasurata:167 mp; Casa de locuit, S+P
A1.2		construcții de locuințe	105	Cu acte	Nr. niveluri:2; S. construita la sol:105 mp; S. construita desfasurata:189 mp; Casa de locuit, P+M
A1.3		construcții anexa	119	Cu acte	Nr. niveluri:1; S. construita la sol:119 mp; S. construita desfasurata:119 mp; Construcție anexă, P
A1.4		construcții anexa	41	Cu acte	Nr. niveluri:1; S. construita la sol:41 mp; S. construita desfasurata:41 mp; Construcție anexă, P

**Lungime Segmente**

1) Valorile lungimilor segmentelor sunt obținute din proiecție în plan.

Punct început	X / Y	Punct sfârșit	X / Y	Lungime segment (** (m)
1	418.212,231 700.317,307	2	418.206,091 700.323,302	8.581
2	418.206,091 700.323,302	3	418.200,38 700.327,353	7.002
3	418.200,38 700.327,353	4	418.188,286 700.331,981	12.949
4	418.188,286 700.331,981	5	418.171,795 700.340,853	18.726
5	418.171,795 700.340,853	6	418.163,136 700.346,606	10.396
6	418.163,136 700.346,606	7	418.152,526 700.353,045	12.411
7	418.152,526 700.353,045	8	418.143,795 700.358,612	10.355
8	418.143,795 700.358,612	9	418.143,476 700.358,85	0.398
9	418.143,476 700.358,85	10	418.138,307 700.351,001	9.398
10	418.138,307 700.351,001	11	418.134,919 700.345,59	6.384
11	418.134,919 700.345,59	12	418.155,553 700.330,111	25.795
12	418.155,553 700.330,111	13	418.170,338 700.319,449	18.228
13	418.170,338 700.319,449	14	418.192,554 700.303,931	27.099
14	418.192,554 700.303,931	15	418.208,323 700.291,761	19.919
15	418.208,323 700.291,761	16	418.208,702 700.292,636	0.954
16	418.208,702 700.292,636	17	418.213,807 700.302,112	10.764
17	418.213,807 700.302,112	18	418.215,074 700.308,404	6.418
18	418.215,074 700.308,404	19	418.214,655 700.312,961	4.576
19	418.214,655 700.312,961	1	418.212,231 700.317,307	4.976

\*\* Lungimile segmentelor sunt determinate în planul de proiecție Stereo 70 și sunt rotunjite la 1 milimetru.

\*\*\* Distanța dintre puncte este formată din segmente cumulate ce sunt mai mici decât valoarea 1 milimetru.



**DATE DESPRE IMOBILUL NR. 7423**

Oficiul de Cadastru și Publicitate Imobiliară MARAMURES  
Biroul de Cadastru și Publicitate Imobiliară Sighetu Marmatiei

**A. Partea I. Descrierea imobilului**

TEREN Intravilan

Nr. CF vechi:1360

Nr. topografic:2

Adresa: Loc. Sat-Sugatag, Nr. 297, Jud. Maramures

Nr. Crt	Nr cadastral Nr. topografic	Suprafața* (mp)	Observații / Referințe
A1		Din acte: 1.469 Masurata: 2.545	Sector cadastral:23 Teren neimprejmuit;

**Construcții**

Crt	Nr cadastral Nr. topografic	Adresa	Observații / Referințe
A1.1		Loc. Sat-Sugatag, Nr. 297, Jud. Maramures	Nr. niveluri:2; S. construita la sol:25 mp; S. construita desfasurata:45 mp; Casa de locuit, P+M
A1.2		Loc. Sat-Sugatag, Nr. 297, Jud. Maramures	Nr. niveluri:1; S. construita la sol:37 mp; S. construita desfasurata:37 mp; Construcție anexă, P

**B. Partea II. Proprietari și acte**

Inscrieri privitoare la dreptul de proprietate și alte drepturi reale		Referințe
<b>7423 / 01/08/2024</b>		
Act Normativ nr. Legea nr. 7, din 13/03/1996 emis de Parlamentul României;		
B1	Intabulare, drept de PROPRIETATE, dobandit prin Lege, cota actuala 1/1 1) NEIDENTIFICAT NEIDENTIFICAT	A1
Act Administrativ nr. Adeverința nr. 5192, din 01/08/2024 emis de Primăria Ocna Șugatag;		
B2	Se notează posesia faptică în favoarea lui 1) MESAROȘ-BUD VASILE-ANDREI	A1
Act Normativ nr. Legea nr. 7, din 13/03/1996 emis de Parlamentul României;		
B3	Intabulare, drept de PROPRIETATE, dobandit prin Lege, cota actuala 1/1 1) MESAROȘ-BUD VASILE-ANDREI	A1.1, A1.2

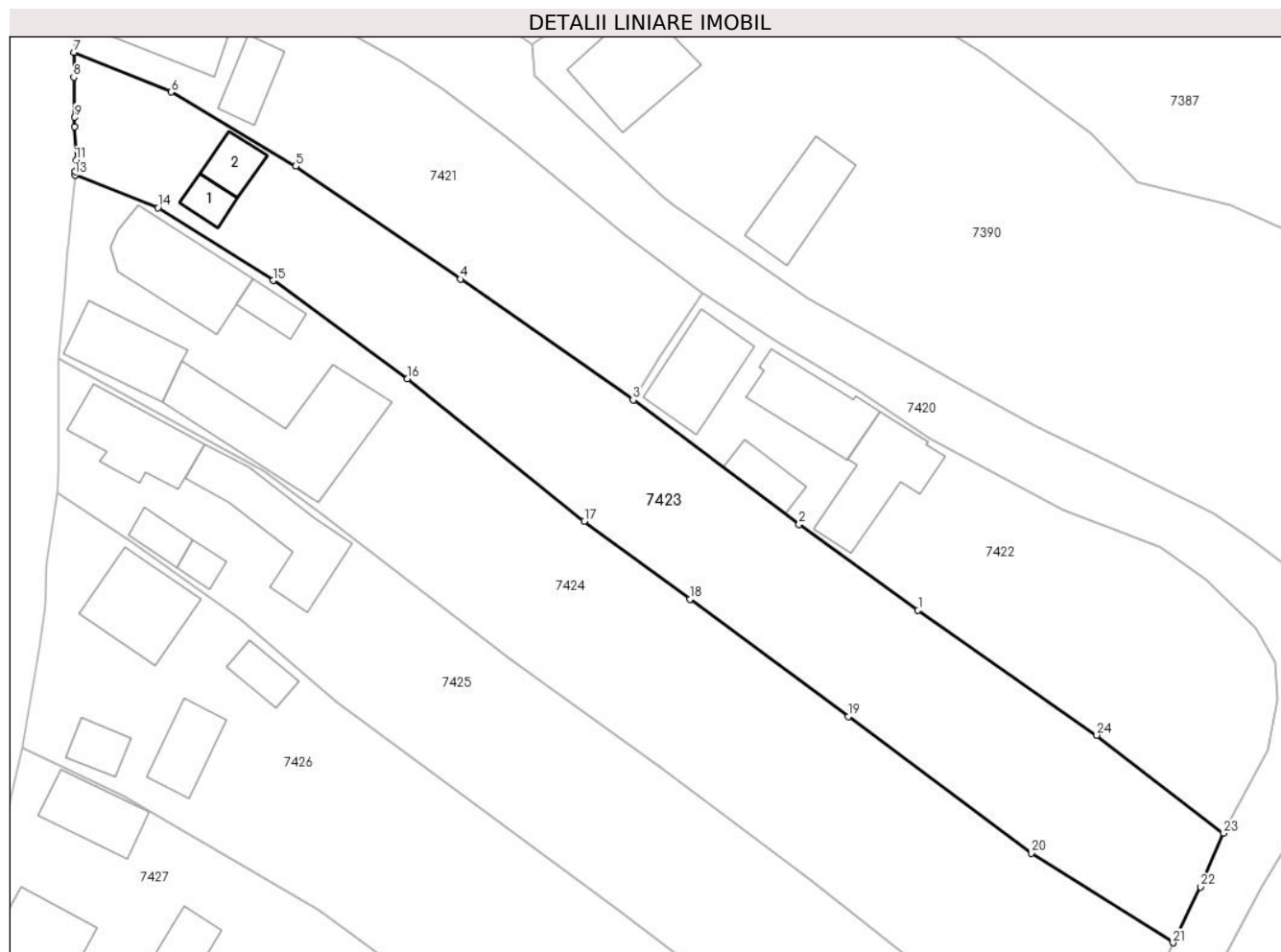
**C. Partea III. SARCINI .**

Inscrieri privind dezmembramintele dreptului de proprietate, drepturi reale de garanție și sarcini	Referințe
NU SUNT	

### Teren

Nr cadastral	Suprafața (mp)*	Observații / Referințe
	Din acte: 1.469 Masurata: 2.545	

\* Suprafața este determinată în planul de proiecție Stereo 70.



### Date referitoare la teren

Crt	Categorie folosință	Intra vilan	Suprafața (mp)	Tarla	Parcelă	Nr. topo	Observații / Referințe
1	curți constructii	DA	300	-	-	-	
2	faneata	DA	2.245	-	-	-	

### Date referitoare la construcții

Crt	Număr	Destinație construcție	Supraf. (mp)	Situație juridică	Observații / Referințe
A1.1		construcții de locuințe	25	Cu acte	Nr. niveluri:2; S. construita la sol:25 mp; S. construita desfasurata:45 mp; Casa de locuit, P+M
A1.2		construcții anexa	37	Cu acte	Nr. niveluri:1; S. construita la sol:37 mp; S. construita desfasurata:37 mp; Construcție anexă, P

### Lungime Segmente

1) Valorile lungimilor segmentelor sunt obținute din proiecție în plan.

Punct început	X / Y	Punct sfârșit	X / Y	Lungime segment (** (m))
1	418.170,338 700.319,449	2	418.155,553 700.330,111	18.228

Punct început	X / Y	Punct sfârșit	X / Y	Lungime segment (** (m))
2	418.155,553 700.330,111	3	418.134,919 700.345,59	25.795

Punct început	X / Y	Punct sfârșit	X / Y	Lungime segment (** (m)
3	418.134,919 700.345,59	4	418.113,46 700.360,59	26.182
5	418.093,018 700.374,609	6	418.077,525 700.383,84	18.035
7	418.065,414 700.388,772	8	418.065,411 700.385,679	3.093
9	418.065,548 700.380,696	10	418.065,528 700.379,537	1.159
11	418.065,712 700.375,384	12	418.065,611 700.373,963	1.425
13	418.065,566 700.373,545	14	418.075,864 700.369,481	11.071
15	418.090,183 700.360,432	16	418.106,916 700.348,228	20.711
17	418.128,844 700.330,521	18	418.141,989 700.320,814	16.341
19	418.161,681 700.306,224	20	418.184,449 700.289,265	28.39
21	418.202,041 700.278,136	22	418.205,425 700.285,071	7.717
23	418.208,323 700.291,761	24	418.192,554 700.303,931	19.919

Punct început	X / Y	Punct sfârșit	X / Y	Lungime segment (** (m)
4	418.113,46 700.360,59	5	418.093,018 700.374,609	24.787
6	418.077,525 700.383,84	7	418.065,414 700.388,772	13.077
8	418.065,411 700.385,679	9	418.065,548 700.380,696	4.985
10	418.065,528 700.379,537	11	418.065,712 700.375,384	4.157
12	418.065,611 700.373,963	13	418.065,566 700.373,545	0.42
14	418.075,864 700.369,481	15	418.090,183 700.360,432	16.939
16	418.106,916 700.348,228	17	418.128,844 700.330,521	28.185
18	418.141,989 700.320,814	19	418.161,681 700.306,224	24.508
20	418.184,449 700.289,265	21	418.202,041 700.278,136	20.817
22	418.205,425 700.285,071	23	418.208,323 700.291,761	7.291
24	418.192,554 700.303,931	1	418.170,338 700.319,449	27.099

\*\* Lungimile segmentelor sunt determinate în planul de proiecție Stereo 70 și sunt rotunjite la 1 milimetru.

\*\*\* Distanța dintre puncte este formată din segmente cumulate ce sunt mai mici decât valoarea 1 milimetru.





**DATE DESPRE IMOBILUL NR. 7424**

Oficiul de Cadastru și Publicitate Imobiliară MARAMURES  
Biroul de Cadastru și Publicitate Imobiliară Sighetu Marmatiei

**A. Partea I. Descrierea imobilului**

TEREN Intravilan

Nr. CF vechi:3

Adresa: Loc. Sat-Sugatag, Nr. 296, 296C, Jud. Maramures

Nr. Crt	Nr cadastral Nr. topografic	Suprafața* (mp)	Observații / Referințe
A1		3.279	Sector cadastral:23 Teren neimprejmuit; parte din nr. topo 3

**Construcții**

Crt	Nr cadastral Nr. topografic	Adresa	Observații / Referințe
A1.1		Loc. Sat-Sugatag, Nr. 296, Jud. Maramures	Nr. niveluri:1; S. construita la sol:139 mp; S. construita desfasurata:302 mp; Casa de locuit, S+P+1
A1.2		Loc. Sat-Sugatag, Nr. 296, Jud. Maramures	Nr. niveluri:1; S. construita la sol:30 mp; S. construita desfasurata:30 mp; Construcție anexă, P
A1.3		Loc. Sat-Sugatag, Nr. 296C, Jud. Maramures	Nr. niveluri:1; S. construita la sol:218 mp; S. construita desfasurata:218 mp; Construcție anexă, P
A1.4		Loc. Sat-Sugatag, Nr. 296C, Jud. Maramures	Nr. niveluri:2; S. construita la sol:98 mp; S. construita desfasurata:196 mp; Casa de locuit, P+1

**B. Partea II. Proprietari și acte**

Inscrieri privitoare la dreptul de proprietate și alte drepturi reale		Referințe
<b>7424 / 01/08/2024</b>		
Act Normativ nr. Legea nr. 7, din 13/03/1996 emis de Parlamentul României;		
B1	Intabulare, drept de PROPRIETATE, dobandit prin Lege, cota actuala 1/1 1) NEIDENTIFICAT NEIDENTIFICAT	A1
Act Administrativ nr. Adeverința nr. 5193, din 01/08/2024 emis de Primăria Ocna Șugatag;		
B2	Se notează posesia faptică in favoarea lui 1) TRUFAN VASILE-ADRIAN	A1
Act Normativ nr. Legea nr. 7, din 13/03/1996 emis de Parlamentul României;		
B3	Intabulare, drept de PROPRIETATE, dobandit prin Lege, cota actuala 1/1 1) TRUFAN VASILE-ADRIAN	A1.1, A1.2
B4	Intabulare, drept de PROPRIETATE, dobandit prin Lege, cota actuala 1/1 1) TRUFAN NIȚA	A1.3, A1.4

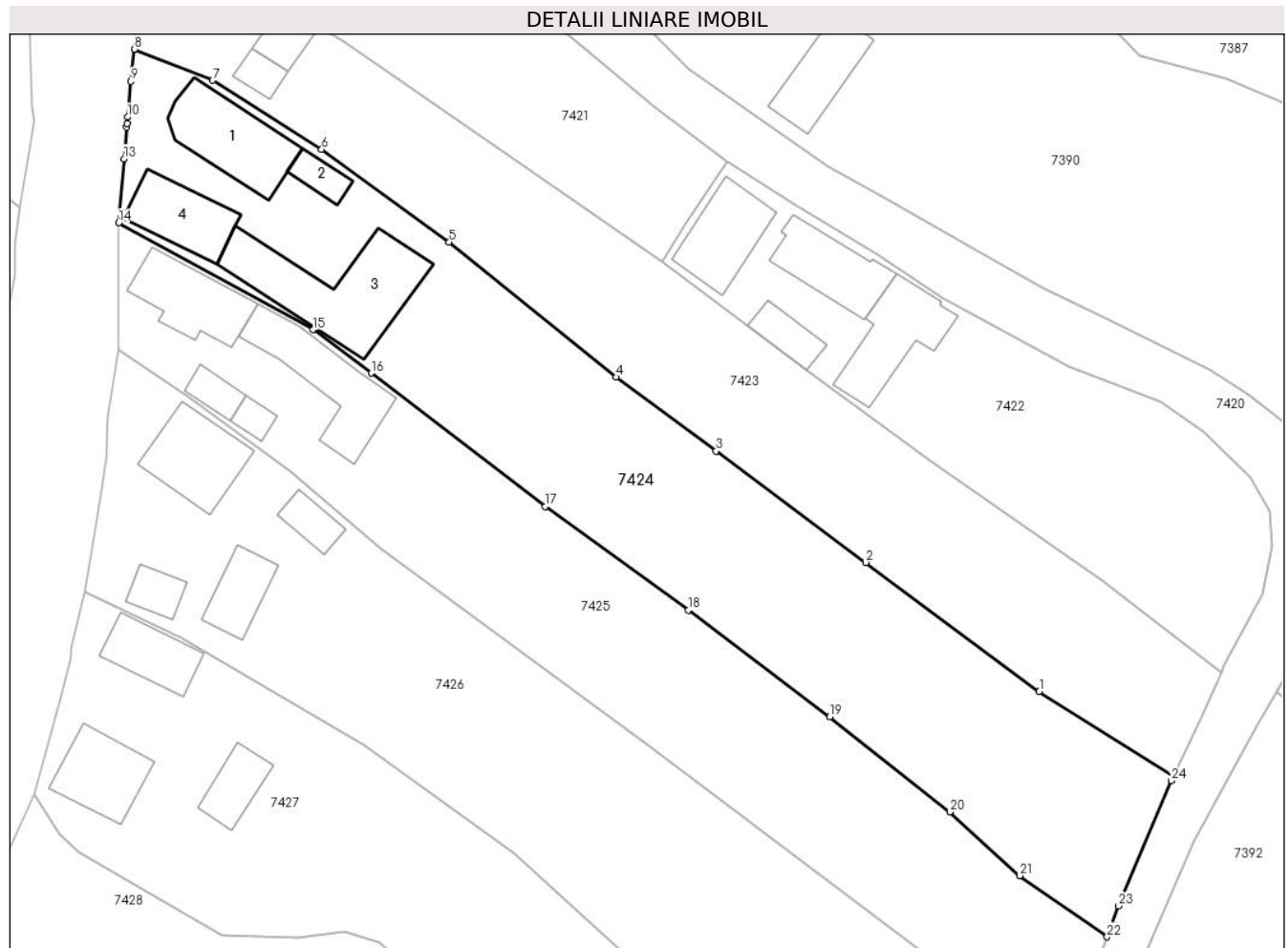
**C. Partea III. SARCINI .**

Inscrieri privind dezmembramintele dreptului de proprietate, drepturi reale de garanție și sarcini	Referințe
NU SUNT	

**Teren**

Nr cadastral	Suprafața (mp)*	Observații / Referințe
	3.279	parte din nr. topo 3

\* Suprafața este determinată în planul de proiecție Stereo 70.



**Date referitoare la teren**

Crt	Categorie folosință	Intravilan	Suprafața (mp)	Tarla	Parcelă	Nr. topo	Observații / Referințe
1	curți constructii	DA	900	-	-	-	
2	faneata	DA	2.379	-	-	-	

**Date referitoare la construcții**

Crt	Număr	Destinație construcție	Supraf. (mp)	Situație juridică	Observații / Referințe
A1.1		construcții de locuințe	139	Cu acte	Nr. niveluri:1; S. construita la sol:139 mp; S. construita desfasurata:302 mp; Casa de locuit, S+P+1
A1.2		construcții anexa	30	Cu acte	Nr. niveluri:1; S. construita la sol:30 mp; S. construita desfasurata:30 mp; Construcție anexă, P
A1.3		construcții anexa	218	Cu acte	Nr. niveluri:1; S. construita la sol:218 mp; S. construita desfasurata:218 mp; Construcție anexă, P
A1.4		construcții de locuințe	98	Cu acte	Nr. niveluri:2; S. construita la sol:98 mp; S. construita desfasurata:196 mp; Casa de locuit, P+1

## Lungime Segmente

1) Valorile lungimilor segmentelor sunt obținute din proiecție în plan.

Punct început	X / Y	Punct sfârșit	X / Y	Lungime segment (** (m)
1	418.184,449 700.289,265	2	418.161,681 700.306,224	28.39
3	418.141,989 700.320,814	4	418.128,844 700.330,521	16.341
5	418.106,916 700.348,228	6	418.090,183 700.360,432	20.711
7	418.075,864 700.369,481	8	418.065,566 700.373,545	11.071
9	418.065,111 700.369,367	10	418.064,677 700.364,646	4.741
11	418.064,608 700.363,772	12	418.064,573 700.363,338	0.435
13	418.064,242 700.359,172	14	418.063,514 700.350,78	8.424
15	418.089,018 700.336,759	16	418.096,684 700.331,06	9.552
17	418.119,517 700.313,537	18	418.138,332 700.299,934	23.217
19	418.156,907 700.285,98	20	418.172,707 700.273,484	20.144
21	418.181,881 700.265,118	22	418.193,361 700.257,088	14.01
23	418.194,873 700.261,145	24	418.201,777 700.277,594	17.839
25	418.202,041 700.278,136	1	418.184,449 700.289,265	20.817

Punct început	X / Y	Punct sfârșit	X / Y	Lungime segment (** (m)
2	418.161,681 700.306,224	3	418.141,989 700.320,814	24.508
4	418.128,844 700.330,521	5	418.106,916 700.348,228	28.185
6	418.090,183 700.360,432	7	418.075,864 700.369,481	16.939
8	418.065,566 700.373,545	9	418.065,111 700.369,367	4.203
10	418.064,677 700.364,646	11	418.064,608 700.363,772	0.877
12	418.064,573 700.363,338	13	418.064,242 700.359,172	4.179
14	418.063,514 700.350,78	15	418.089,018 700.336,759	29.104
16	418.096,684 700.331,06	17	418.119,517 700.313,537	28.782
18	418.138,332 700.299,934	19	418.156,907 700.285,98	23.232
20	418.172,707 700.273,484	21	418.181,881 700.265,118	12.416
22	418.193,361 700.257,088	23	418.194,873 700.261,145	4.33
24	418.201,777 700.277,594	25	418.202,041 700.278,136	0.603

\*\* Lungimile segmentelor sunt determinate în planul de proiecție Stereo 70 și sunt rotunjite la 1 milimetru.

\*\*\* Distanța dintre puncte este formată din segmente cumulate ce sunt mai mici decât valoarea 1 milimetru.





## DATE DESPRE IMOBILUL NR. 7425

Oficiul de Cadastru și Publicitate Imobiliară MARAMURES  
Biroul de Cadastru și Publicitate Imobiliară Sighetu Marmatiei

## A. Partea I. Descrierea imobilului

TEREN Intravilan

Nr. CF vechi:504,3

Nr. topografic:4

Adresa: Loc. Sat-Sugatag, Nr. 296A, Jud. Maramures

Nr. Crt	Nr cadastral Nr. topografic	Suprafața* (mp)	Observații / Referințe
A1		2.607	Sector cadastral:23 Teren neimprejmit; parte din nr. topo 3

## Construcții

Crt	Nr cadastral Nr. topografic	Adresa	Observații / Referințe
A1.1		Loc. Sat-Sugatag, Nr. 296A, Jud. Maramures	Nr. niveluri:1; S. construita la sol:112 mp; S. construita desfasurata:112 mp; Casa de locuit, P
A1.2		Loc. Sat-Sugatag, Nr. 296A, Jud. Maramures	Nr. niveluri:1; S. construita la sol:139 mp; S. construita desfasurata:139 mp; Construcție anexă, P
A1.3		Loc. Sat-Sugatag, Nr. 296A, Jud. Maramures	Nr. niveluri:1; S. construita la sol:19 mp; S. construita desfasurata:19 mp; Construcție anexă, P
A1.4		Loc. Sat-Sugatag, Nr. 296A, Jud. Maramures	Nr. niveluri:2; S. construita la sol:28 mp; S. construita desfasurata:50 mp; Casa de locuit, P+M

## B. Partea II. Proprietari și acte

Inscrieri privitoare la dreptul de proprietate și alte drepturi reale	Referințe
<b>7425 / 01/08/2024</b>	
Act Normativ nr. Legea nr. 7, din 13/03/1996 emis de Parlamentul României;	
B1	A1
Intabulare, drept de PROPRIETATE, dobandit prin Lege, cota actuala 1/1 1) NEIDENTIFICAT NEIDENTIFICAT	
Act Administrativ nr. Adeverința nr. 5194, din 01/08/2024 emis de Primăria Ocna Șugatag;	
B2	A1
Se notează posesia faptică în favoarea lui 1) BÎRLEA NICOARĂ	
Act Normativ nr. Legea nr. 7, din 13/03/1996 emis de Parlamentul României;	
B3	A1.1, A1.2, A1.3, A1.4
Intabulare, drept de PROPRIETATE, dobandit prin Lege, cota actuala 1/1 1) BÎRLEA NICOARĂ	

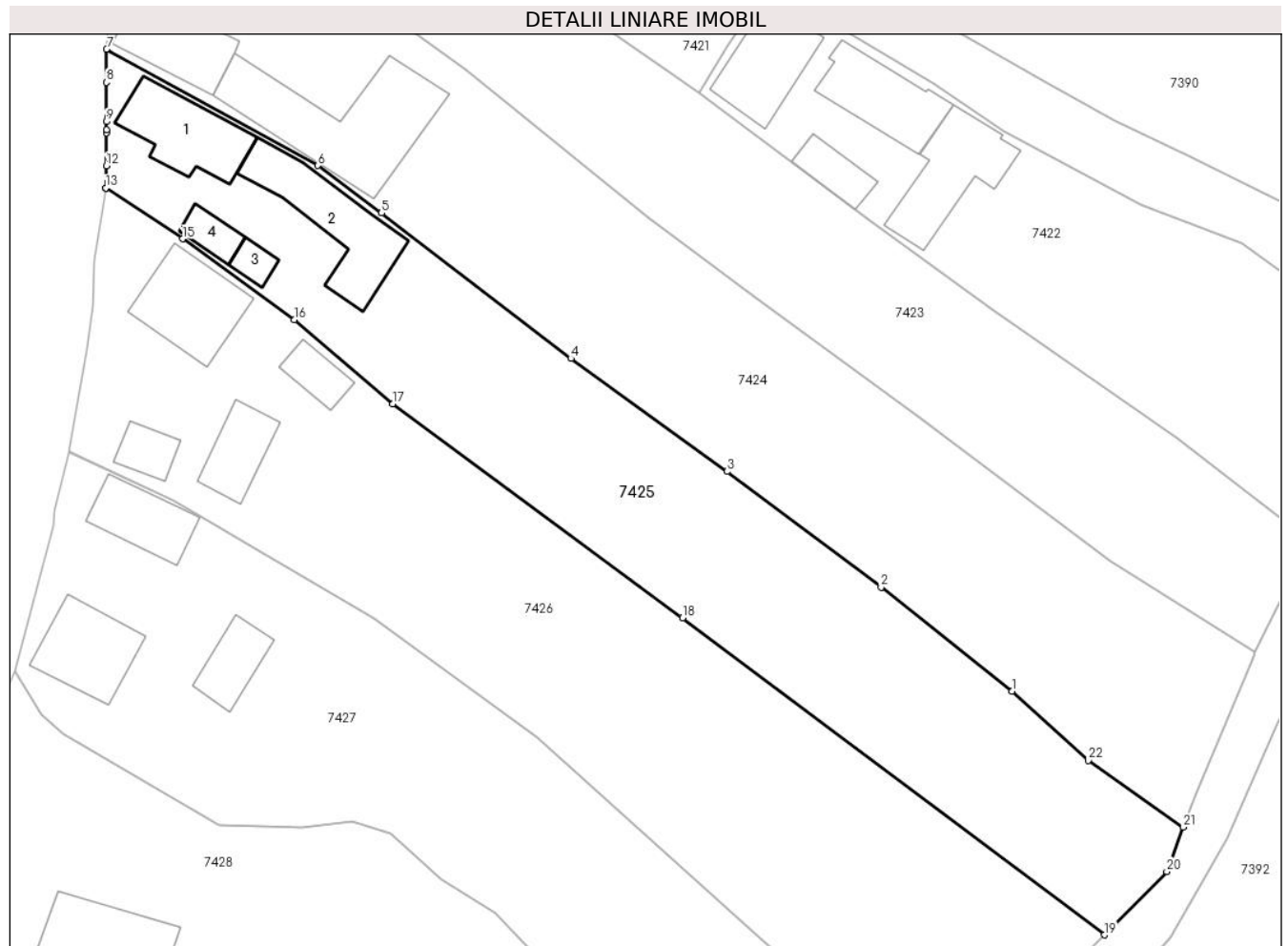
## C. Partea III. SARCINI .

Inscrieri privind dezmembramintele dreptului de proprietate, drepturi reale de garanție și sarcini	Referințe
NU SUNT	

**Teren**

Nr cadastral	Suprafața (mp)*	Observații / Referințe
	2.607	parte din nr. topo 3

\* Suprafața este determinată în planul de proiecție Stereo 70.



**Date referitoare la teren**

Crt	Categorie folosință	Intra vilan	Suprafața (mp)	Tarla	Parcelă	Nr. topo	Observații / Referințe
1	curți constructii	DA	600	-	-	-	
2	faneata	DA	2.007	-	-	-	

**Date referitoare la construcții**

Crt	Număr	Destinație construcție	Supraf. (mp)	Situație juridică	Observații / Referințe
A1.1		construcții de locuințe	112	Cu acte	Nr. niveluri:1; S. construita la sol:112 mp; S. construita desfasurata:112 mp; Casa de locuit, P
A1.2		construcții anexa	139	Cu acte	Nr. niveluri:1; S. construita la sol:139 mp; S. construita desfasurata:139 mp; Construcție anexă, P
A1.3		construcții anexa	19	Cu acte	Nr. niveluri:1; S. construita la sol:19 mp; S. construita desfasurata:19 mp; Construcție anexă, P
A1.4		construcții de locuințe	28	Cu acte	Nr. niveluri:2; S. construita la sol:28 mp; S. construita desfasurata:50 mp; Casa de locuit, P+M

## Lungime Segmente

1) Valorile lungimilor segmentelor sunt obținute din proiecție în plan.

Punct început	X / Y	Punct sfârșit	X / Y	Lungime segment (** (m)
1	418.172,707 700.273,484	2	418.156,907 700.285,98	20.144
3	418.138,332 700.299,934	4	418.119,517 700.313,537	23.217
5	418.096,684 700.331,06	6	418.089,018 700.336,759	9.552
7	418.063,514 700.350,78	8	418.063,481 700.346,79	3.99
9	418.063,479 700.342,053	10	418.063,523 700.341,089	0.965
11	418.063,481 700.340,731	12	418.063,488 700.336,735	3.996
13	418.063,414 700.334,067	14	418.063,412 700.334,055	0.012
15	418.072,678 700.327,939	16	418.086,154 700.318,219	16.616
17	418.098,002 700.308,079	18	418.132,972 700.282,275	43.46
19	418.183,835 700.244,117	20	418.191,373 700.251,755	10.731
21	418.193,361 700.257,088	22	418.181,881 700.265,118	14.01

Punct început	X / Y	Punct sfârșit	X / Y	Lungime segment (** (m)
2	418.156,907 700.285,98	3	418.138,332 700.299,934	23.232
4	418.119,517 700.313,537	5	418.096,684 700.331,06	28.782
6	418.089,018 700.336,759	7	418.063,514 700.350,78	29.104
8	418.063,481 700.346,79	9	418.063,479 700.342,053	4.737
10	418.063,523 700.341,089	11	418.063,481 700.340,731	0.36
12	418.063,488 700.336,735	13	418.063,414 700.334,067	2.669
14	418.063,412 700.334,055	15	418.072,678 700.327,939	11.102
16	418.086,154 700.318,219	17	418.098,002 700.308,079	15.595
18	418.132,972 700.282,275	19	418.183,835 700.244,117	63.585
20	418.191,373 700.251,755	21	418.193,361 700.257,088	5.691
22	418.181,881 700.265,118	1	418.172,707 700.273,484	12.416

\*\* Lungimile segmentelor sunt determinate în planul de proiecție Stereo 70 și sunt rotunjite la 1 milimetru.

\*\*\* Distanța dintre puncte este formată din segmente cumulate ce sunt mai mici decât valoarea 1 milimetru.





**DATE DESPRE IMOBILUL NR. 7426**

Oficiul de Cadastru și Publicitate Imobiliară MARAMURES  
Biroul de Cadastru și Publicitate Imobiliară Sighetu Marmatiei

**A. Partea I. Descrierea imobilului**

TEREN Intravilan

Adresa: Loc. Sat-Sugatag, Nr. 295, Jud. Maramures

Nr. Crt	Nr cadastral Nr. topografic	Suprafața* (mp)	Observații / Referințe
A1	51582	3.452	Sector cadastral:22 Teren imprejmuit;

**Construcții**

Crt	Nr cadastral Nr. topografic	Adresa	Observații / Referințe
A1.1		Loc. Sat-Sugatag, Nr. 295, Jud. Maramures	Nr. niveluri:1; S. construita la sol:116 mp; S. construita desfasurata:116 mp; Casa de locuit, P
A1.2		Loc. Sat-Sugatag, Nr. 295, Jud. Maramures	Nr. niveluri:1; S. construita la sol:35 mp; S. construita desfasurata:35 mp; Construcție anexă, P
A1.3		Loc. Sat-Sugatag, Nr. 295, Jud. Maramures	Nr. niveluri:1; S. construita la sol:65 mp; S. construita desfasurata:65 mp; Construcție anexă, P
A1.4		Loc. Sat-Sugatag, Nr. 295, Jud. Maramures	Nr. niveluri:2; S. construita la sol:35 mp; S. construita desfasurata:70 mp; Casa de locuit, S+P

**B. Partea II. Proprietari și acte**

Inscrieri privitoare la dreptul de proprietate și alte drepturi reale		Referințe
<b>7426 / 01/08/2024</b>		
Hotarare Judecatoreasca nr. Sentinta civila nr. 957, din 20/05/2015 emis de Judecatoria Sighetu Marmatiei (ds.427/307/2015);		
B1	Intabulare, drept de PROPRIETATEcu titlu de drept iesire din indiviziune, dobandit prin Hotarare Judecatoreasca, cota actuala 1/1, cota initiala 1/1 1) POP MARIAN VASILE 2) POP GABRIELA ADINA <i>OBSERVATII: Poziție transcrisă din Cf nr. 51582 Ocna Șugatag, înscrisă s ub încheierea nr. 5737/04.05.2016</i>	A1
Act Administrativ nr. Legea nr. 7, din 13/03/1996 emis de Parlamentul României;		
B2	Intabulare, drept de PROPRIETATE, dobandit prin Lege, cota actuala 1/1 1) POP GABRIELA ADINA 2) POP MARIAN VASILE	A1.1, A1.2, A1.3, A1.4

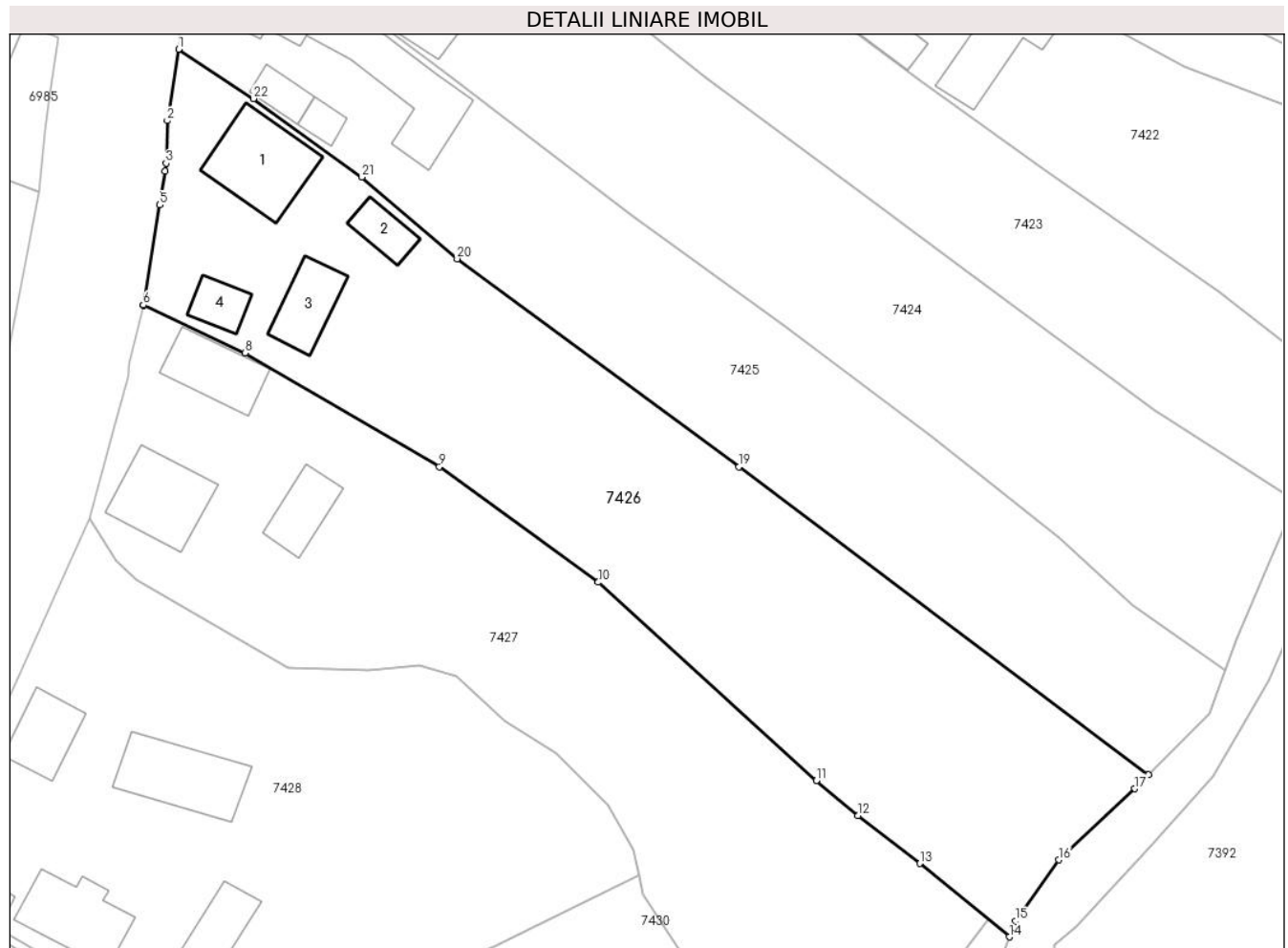
**C. Partea III. SARCINI .**

Inscrieri privind dezmembramintele dreptului de proprietate, drepturi reale de garanție și sarcini	Referințe
NU SUNT	

**Teren**

Nr cadastral	Suprafața (mp)*	Observații / Referințe
51582	3.452	

\* Suprafața este determinată în planul de proiecție Stereo 70.



**Date referitoare la teren**

Crt	Categorie folosință	Intra vilan	Suprafața (mp)	Tarla	Parcelă	Nr. topo	Observații / Referințe
1	curti constructii	DA	738	-	-	-	
2	faneata	DA	2.714	-	-	-	

**Date referitoare la construcții**

Crt	Număr	Destinație construcție	Supraf. (mp)	Situație juridică	Observații / Referințe
A1.1		construcții de locuințe	116	Cu acte	Nr. niveluri:1; S. construita la sol:116 mp; S. construita desfasurata:116 mp; Casa de locuit, P
A1.2		construcții anexa	35	Cu acte	Nr. niveluri:1; S. construita la sol:35 mp; S. construita desfasurata:35 mp; Construcție anexă, P
A1.3		construcții anexa	65	Cu acte	Nr. niveluri:1; S. construita la sol:65 mp; S. construita desfasurata:65 mp; Construcție anexă, P
A1.4		construcții de locuințe	35	Cu acte	Nr. niveluri:2; S. construita la sol:35 mp; S. construita desfasurata:70 mp; Casa de locuit, S+P

## Lungime Segmente

1) Valorile lungimilor segmentelor sunt obținute din proiecție în plan.

Punct început	X / Y	Punct sfârșit	X / Y	Lungime segment (** (m)
1	418.063,412 700.334,055	2	418.062,003 700.325,197	8.969
3	418.061,86 700.319,921	4	418.061,713 700.318,931	1.001
5	418.061,089 700.314,747	6	418.059,021 700.302,346	12.572
7	418.059,008 700.302,294	8	418.071,636 700.296,394	13.938
9	418.095,781 700.282,29	10	418.115,495 700.267,98	24.36
11	418.142,587 700.243,396	12	418.147,735 700.239,052	6.736
13	418.155,411 700.233,105	14	418.166,541 700.224,006	14.376
15	418.167,295 700.225,969	16	418.172,651 700.233,552	9.284
17	418.182,116 700.242,375	18	418.183,835 700.244,117	2.447
19	418.132,972 700.282,275	20	418.098,002 700.308,079	43.46
21	418.086,154 700.318,219	22	418.072,678 700.327,939	16.616

Punct început	X / Y	Punct sfârșit	X / Y	Lungime segment (** (m)
2	418.062,003 700.325,197	3	418.061,86 700.319,921	5.278
4	418.061,713 700.318,931	5	418.061,089 700.314,747	4.23
6	418.059,021 700.302,346	7	418.059,008 700.302,294	0.054
8	418.071,636 700.296,394	9	418.095,781 700.282,29	27.963
10	418.115,495 700.267,98	11	418.142,587 700.243,396	36.583
12	418.147,735 700.239,052	13	418.155,411 700.233,105	9.71
14	418.166,541 700.224,006	15	418.167,295 700.225,969	2.103
16	418.172,651 700.233,552	17	418.182,116 700.242,375	12.94
18	418.183,835 700.244,117	19	418.132,972 700.282,275	63.585
20	418.098,002 700.308,079	21	418.086,154 700.318,219	15.595
22	418.072,678 700.327,939	1	418.063,412 700.334,055	11.102

\*\* Lungimile segmentelor sunt determinate în planul de proiecție Stereo 70 și sunt rotunjite la 1 milimetru.

\*\*\* Distanța dintre puncte este formată din segmente cumulate ce sunt mai mici decât valoarea 1 milimetru.





## DATE DESPRE IMOBILUL NR. 7427

Oficiul de Cadastru și Publicitate Imobiliară MARAMURES  
Biroul de Cadastru și Publicitate Imobiliară Sighetu Marmatiei

## A. Partea I. Descrierea imobilului

TEREN Intravilan

Adresa: Loc. Sat-Sugatag, Nr. 294 si 294A, Jud. Maramures

Nr. Crt	Nr cadastral Nr. topografic	Suprafața* (mp)	Observații / Referințe
A1	52744	3.125	Sector cadastral:22 Teren neimpregmuit;

## Construcții

Crt	Nr cadastral Nr. topografic	Adresa	Observații / Referințe
A1.1	52744-C1	Loc. Sat-Sugatag, Nr. 294A, Jud. Maramures	Nr. niveluri:2; S. construita la sol:102 mp; S. construita desfasurata:168 mp; Casa de locuit, D+P, anul construirii: 1982, S.c. desfasurata: 168 mp
A1.2	52744-C2	Loc. Sat-Sugatag, Nr. 294, Jud. Maramures	Nr. niveluri:1; S. construita la sol:78 mp; S. construita desfasurata:78 mp; Casa de locuit, P, anul construirii: 1947, S.c. desfasurata: 78 mp
A1.3	52744-C3	Loc. Sat-Sugatag, Nr. 294, Jud. Maramures	Nr. niveluri:1; S. construita la sol:56 mp; S. construita desfasurata:56 mp; Anexa, P, anul construirii: 1948, S.c. desfasurata: 56 mp

## B. Partea II. Proprietari și acte

Inscrieri privitoare la dreptul de proprietate și alte drepturi reale	Referințe
<b>7427 / 01/08/2024</b>	
Act Administrativ nr. Titlu de proprietate nr. 16605, din 19/01/2018 emis de Comisia judeteană de fond funciar Maramures (Doc. cad. vizat de OCPI MM sub nr. 17364 din 23.09.2019);	
B1	A1
Intabulare, drept de PROPRIETATEcu titlu de drept aplicarea Legii nr. 247/2005, dobandit prin Reconstituire, cota actuala 1/1, cota initiala 1/1	
1) <b>ȘERBAN MARIA</b>	
OBSERVATII: Poziție transcrisă din Cf nr. 52744 Ocna Șugatag, înscrisă sub încheierea nr. 17364/23.09.2019	
Act Administrativ nr. Certificat de atestare și edificare nr. 4787, din 19/09/2019 emis de PRIMARIA OCNA SUGATAG (Autorizația de construire nr. 36/113.06.1981; Certificatul de mostenitor nr. 30 emis in Dosar nr. 36/98 din 25.02.1998 de NP Cardos Steluta Elena; Documentația cadastrală vizată sub nr. 17364 din 23.09.2019 de OCPI MM; Certificat de atestare fiscala nr. 4792 din 19.09.2019, emis de Primaria comunei Ocna Sugatag);	
B2	A1.1
Intabulare, drept de PROPRIETATE, dobandit prin Construire, cota actuala 1/2, cota initiala 1/2	
1) <b>ȘERBAN MARIA</b>	
OBSERVATII: Poziție transcrisă din Cf nr. 52744 Ocna Șugatag, înscrisă sub încheierea nr. 17364/23.09.2019	
Act Notarial nr. Certificat de mostenitor nr. 30, din 25/02/1998 emis de NP Cardos Steluta Elena (din Dosar succesoral nr. 36/98; Certificat de atestare a edificarii constructiei nr. 4787, din 19/09/2019 emis de Primaria comunei Ocna Sugatag; Doc. cad. vizat sub nr. 17364, din 23/09/2019 emis de OCPI MM; Certificat de atestare fiscala nr. 4792, din 19/09/2019 emis de Primaria comunei Ocna Sugatag; autorizatia de construire nr. 36/113.06.1981);	
B3	A1.1
Intabulare, drept de PROPRIETATEcu titlu de drept mostenire, dobandit prin Succesiune, cota actuala 2/16, cota initiala 2/16	
1) <b>ȘERBAN MARIA</b>	
OBSERVATII: Poziție transcrisă din Cf nr. 52744 Ocna Șugatag, înscrisă sub încheierea nr. 17364/23.09.2019	
B6	A1.1
Intabulare, drept de PROPRIETATEcu titlu de drept mostenire, dobandit prin Succesiune, cota actuala 3/16, cota initiala 3/16	
1) <b>ȘERBAN IOAN-VIOREL</b>	
OBSERVATII: Poziție transcrisă din Cf nr. 52744 Ocna Șugatag, înscrisă sub încheierea nr. 17364/23.09.2019	
Act Administrativ nr. Certificat de atestare fiscala nr. 4791, din 19/09/2019 emis de Primaria comunei Ocna Sugatag (Doc. cad. vizat sub nr. 17364 din 23.09.2019, emis de OCPI MM; Certificat de atestare a edificarii constructiei nr. 4787 din 19.09.2019, emis de Primaria comunei Ocna Sugatag);	
B6	A1.2, A1.3
Intabulare, drept de PROPRIETATEart. 37 alin 2 din Legea 7/1996, dobandit prin Lege, cota actuala 1/1, cota initiala 1/1	
1) <b>ȘERBAN MARIA</b>	
OBSERVATII: Poziție transcrisă din Cf nr. 52744 Ocna Șugatag, înscrisă sub încheierea nr. 17364/23.09.2019	
Act Notarial nr. Certificat de mostenitor nr. 30, din 25/02/1998 emis de NP Cardos Steluta Elena (din Dosar succesoral nr. 36/98; Certificat de atestare a edificarii constructiei nr. 4787, din 19/09/2019 emis de Primaria	

Inscrieri privitoare la dreptul de proprietate și alte drepturi reale	Referințe
comunei Ocna Sugatag; Doc. cad. vizat sub nr. 17364, din 23/09/2019 emis de OCPI MM; Certificat de atestare fiscala nr. 4792, din 19/09/2019 emis de Primaria comunei Ocna Sugatag; autorizatia de construire nr. 36/113.06.1981);	
B7	Intabulare, drept de PROPRIETATEcu titlu de drept mostenire, dobandit prin Succesiune, cota actuala 3/16, cota initiala 3/16
1) <b>SERBAN SÎNZIANA-MARIA</b>	
<i>OBSERVATII: Poziție transcrisă din Cf nr. 52744 Ocna Șugatag, înscrisă sub încheierea nr. 17364/23.09.2019</i>	

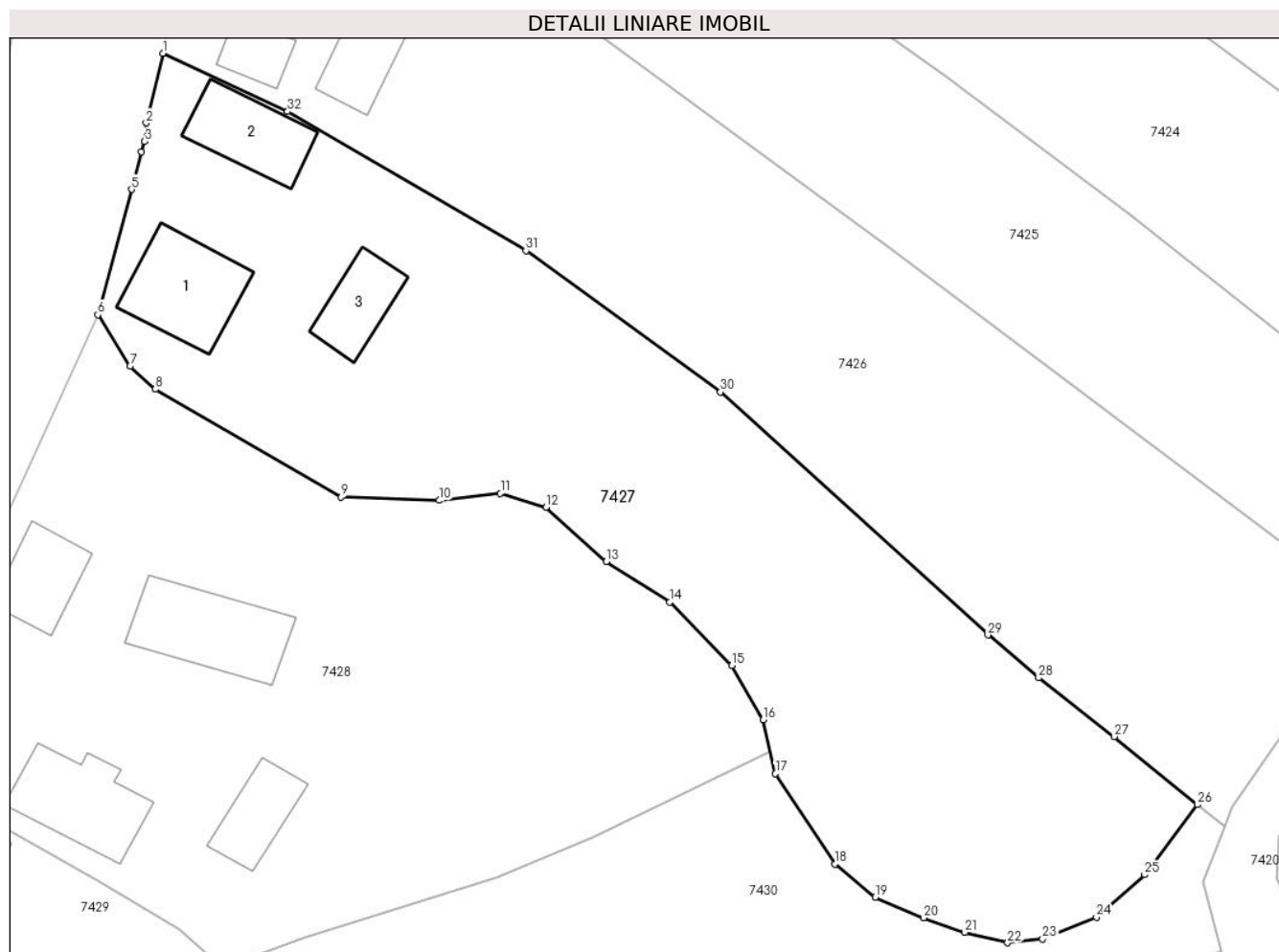
**C. Partea III. SARCINI .**

Inscrieri privind dezmembramintele dreptului de proprietate, drepturi reale de garanție și sarcini	Referințe
NU SUNT	

**Teren**

Nr cadastral	Suprafața (mp)*	Observații / Referințe
52744	3.125	

\* Suprafața este determinată în planul de proiecție Stereo 70.



**Date referitoare la teren**

Crt	Categorie folosință	Intra vilan	Suprafața (mp)	Tarla	Parcelă	Nr. topo	Observații / Referințe
1	curți construcții	DA	755	-	"Gradina casei"	-	
2	faneata	DA	2.370	-	"Gradina casei"	-	

**Date referitoare la construcții**

Crt	Număr	Destinație construcție	Supraf. (mp)	Situație juridică	Observații / Referințe
A1.1	52744-C1	construcții de locuințe	102	Cu acte	Nr. niveluri:2; S. construita la sol:102 mp; S. construita desfasurata:168 mp; Casa de locuit, D+P, anul construirii: 1982, S.c. desfasurata: 168 mp
A1.2	52744-C2	construcții de locuințe	78	Cu acte	Nr. niveluri:1; S. construita la sol:78 mp; S. construita desfasurata:78 mp; Casa de locuit, P, anul construirii: 1947, S.c. desfasurata: 78 mp
A1.3	52744-C3	construcții anexa	56	Cu acte	Nr. niveluri:1; S. construita la sol:56 mp; S. construita desfasurata:56 mp; Anexa, P, anul construirii: 1948, S.c. desfasurata: 56 mp

## Lungime Segmente

1) Valorile lungimilor segmentelor sunt obținute din proiecție în plan.

Punct început	X / Y	Punct sfârșit	X / Y	Lungime segment (** (m)
1	418.059,008 700.302,294	2	418.057,316 700.295,231	7.263
3	418.057,126 700.293,361	4	418.056,84 700.292,295	1.104
5	418.055,824 700.288,517	6	418.052,412 700.275,826	13.142
7	418.055,692 700.270,604	8	418.058,223 700.268,283	3.434
9	418.077,066 700.257,358	10	418.087,026 700.257,02	9.966
11	418.093,21 700.257,714	12	418.097,83 700.256,334	4.822
13	418.103,918 700.250,827	14	418.110,345 700.246,706	7.635
15	418.116,65 700.240,297	16	418.119,815 700.234,811	6.334
17	418.121,067 700.229,346	18	418.127,074 700.220,198	10.944
19	418.131,163 700.216,843	20	418.136,06 700.214,747	5.327
21	418.140,235 700.213,287	22	418.144,592 700.212,228	4.484
23	418.148,132 700.212,602	24	418.153,597 700.214,812	5.895
25	418.158,483 700.219,117	26	418.163,833 700.226,22	8.892
27	418.155,411 700.233,105	28	418.147,735 700.239,052	9.71
29	418.142,587 700.243,396	30	418.115,495 700.267,98	36.583
31	418.095,781 700.282,29	32	418.071,636 700.296,394	27.963

Punct început	X / Y	Punct sfârșit	X / Y	Lungime segment (** (m)
2	418.057,316 700.295,231	3	418.057,126 700.293,361	1.88
4	418.056,84 700.292,295	5	418.055,824 700.288,517	3.912
6	418.052,412 700.275,826	7	418.055,692 700.270,604	6.167
8	418.058,223 700.268,283	9	418.077,066 700.257,358	21.781
10	418.087,026 700.257,02	11	418.093,21 700.257,714	6.223
12	418.097,83 700.256,334	13	418.103,918 700.250,827	8.209
14	418.110,345 700.246,706	15	418.116,65 700.240,297	8.99
16	418.119,815 700.234,811	17	418.121,067 700.229,346	5.607
18	418.127,074 700.220,198	19	418.131,163 700.216,843	5.289
20	418.136,06 700.214,747	21	418.140,235 700.213,287	4.423
22	418.144,592 700.212,228	23	418.148,132 700.212,602	3.56
24	418.153,597 700.214,812	25	418.158,483 700.219,117	6.512
26	418.163,833 700.226,22	27	418.155,411 700.233,105	10.878
28	418.147,735 700.239,052	29	418.142,587 700.243,396	6.736
30	418.115,495 700.267,98	31	418.095,781 700.282,29	24.36
32	418.071,636 700.296,394	1	418.059,008 700.302,294	13.938

\*\* Lungimile segmentelor sunt determinate în planul de proiecție Stereo 70 și sunt rotunjite la 1 milimetru.

\*\*\* Distanța dintre puncte este formată din segmente cumulate ce sunt mai mici decât valoarea 1 milimetru.



**DATE DESPRE IMOBILUL NR. 7428**

Oficiul de Cadastru și Publicitate Imobiliară MARAMURES  
Biroul de Cadastru și Publicitate Imobiliară Sighetu Marmatiei

**A. Partea I. Descrierea imobilului**

TEREN Intravilan

Nr. CF vechi:1076

Nr. topografic:583

Adresa: Loc. Sat-Sugatag, Nr. 293, Jud. Maramures

Nr. Crt	Nr cadastral Nr. topografic	Suprafața* (mp)	Observații / Referințe
A1		3.174	Sector cadastral:23 Teren neimprejmuit;

**Construcții**

Crt	Nr cadastral Nr. topografic	Adresa	Observații / Referințe
A1.1		Loc. Sat-Sugatag, Nr. 293, Jud. Maramures	Nr. niveluri:2; S. construita la sol:64 mp; S. construita desfasurata:88 mp; Casa de locuit, S+P
A1.2		Loc. Sat-Sugatag, Nr. 293, Jud. Maramures	Nr. niveluri:1; S. construita la sol:112 mp; S. construita desfasurata:112 mp; Construcție anexă, P
A1.3		Loc. Sat-Sugatag, Nr. 293, Jud. Maramures	Nr. niveluri:1; S. construita la sol:55 mp; S. construita desfasurata:55 mp; Construcție anexă, P
A1.4		Loc. Sat-Sugatag, Nr. 293, Jud. Maramures	Nr. niveluri:1; S. construita la sol:99 mp; S. construita desfasurata:99 mp; Casa de locuit, P
A1.5		Loc. Sat-Sugatag, Nr. 293, Jud. Maramures	Nr. niveluri:3; S. construita la sol:15 mp; S. construita desfasurata:45 mp; Casa de locuit P+2E

**B. Partea II. Proprietari și acte**

Inscrieri privitoare la dreptul de proprietate și alte drepturi reale		Referințe
<b>7428 / 01/08/2024</b>		
Act Normativ nr. Legea nr. 7, din 13/03/1996 emis de Parlamentul României;		
B1	Intabulare, drept de PROPRIETATE, dobandit prin Lege, cota actuala 1/1 1) NEIDENTIFICAT NEIDENTIFICAT	A1
Act Administrativ nr. Adeverința nr. 5195, din 01/08/2024 emis de Primăria Ocna Șugatag;		
B2	Se notează posesia faptică în favoarea lui 1) BĂRLEA VASILE	A1
Act Normativ nr. Legea nr. 7, din 13/03/1996 emis de Parlamentul României;		
B3	Intabulare, drept de PROPRIETATE, dobandit prin Lege, cota actuala 1/1 1) BĂRLEA VASILE	A1.1, A1.2, A1.3, A1.4, A1.5

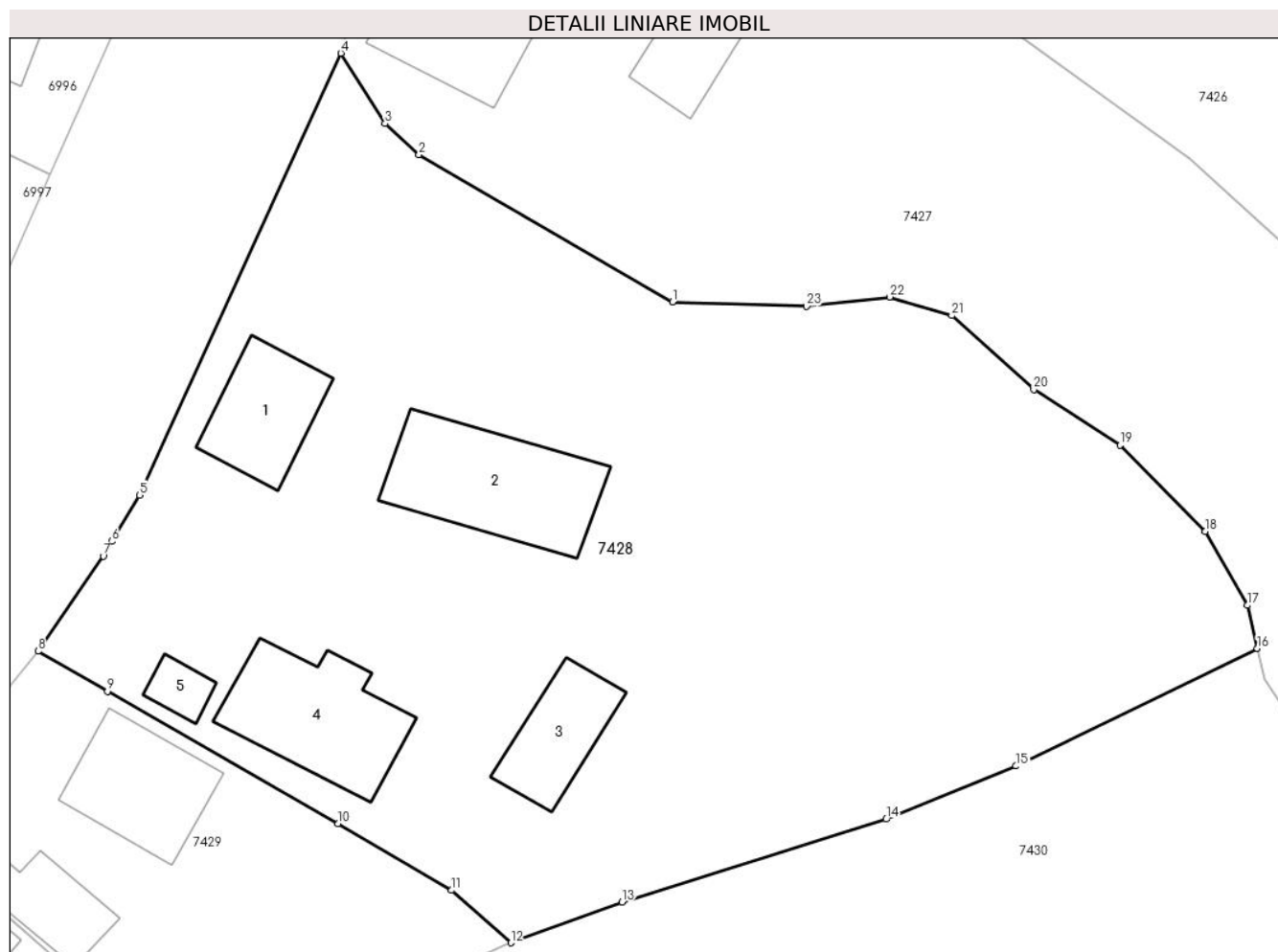
**C. Partea III. SARCINI .**

Inscrieri privind dezmembramintele dreptului de proprietate, drepturi reale de garanție și sarcini	Referințe
NU SUNT	

**Teren**

Nr cadastral	Suprafața (mp)*	Observații / Referințe
	3.174	

\* Suprafața este determinată în planul de proiecție Stereo 70.



**Date referitoare la teren**

Crt	Categorie folosință	Intra vilan	Suprafața (mp)	Tarla	Parcelă	Nr. topo	Observații / Referințe
1	curți constructii	DA	1.200	-	-	-	
2	faneata	DA	1.974	-	-	-	

**Date referitoare la construcții**

Crt	Număr	Destinație construcție	Supraf. (mp)	Situație juridică	Observații / Referințe
A1.1		construcții de locuințe	64	Cu acte	Nr. niveluri:2; S. construita la sol:64 mp; S. construita desfasurata:88 mp; Casa de locuit, S+P
A1.2		construcții anexa	112	Cu acte	Nr. niveluri:1; S. construita la sol:112 mp; S. construita desfasurata:112 mp; Construcție anexă, P
A1.3		construcții anexa	55	Cu acte	Nr. niveluri:1; S. construita la sol:55 mp; S. construita desfasurata:55 mp; Construcție anexă, P
A1.4		construcții de locuințe	99	Cu acte	Nr. niveluri:1; S. construita la sol:99 mp; S. construita desfasurata:99 mp; Casa de locuit, P
A1.5		construcții de locuințe	15	Cu acte	Nr. niveluri:3; S. construita la sol:15 mp; S. construita desfasurata:45 mp; Casa de locuit P+2E

## Lungime Segmente

1) Valorile lungimilor segmentelor sunt obținute din proiecție în plan.

Punct început	X / Y	Punct sfârșit	X / Y	Lungime segment (** (m)
1	418.077,066 700.257,358	2	418.058,223 700.268,283	21.781
3	418.055,692 700.270,604	4	418.052,412 700.275,826	6.167
5	418.037,432 700.242,996	6	418.035,381 700.239,56	4.002
7	418.034,732 700.238,473	8	418.029,886 700.231,402	8.572
9	418.035,048 700.228,414	10	418.052,21 700.218,592	19.774
11	418.060,631 700.213,638	12	418.065,04 700.209,736	5.888
13	418.073,301 700.212,747	14	418.092,943 700.218,92	20.589
15	418.102,609 700.222,867	16	418.120,549 700.231,607	19.956
17	418.119,815 700.234,811	18	418.116,65 700.240,297	6.334
19	418.110,345 700.246,706	20	418.103,918 700.250,827	7.635
21	418.097,83 700.256,334	22	418.093,21 700.257,714	4.822
23	418.087,026 700.257,02	1	418.077,066 700.257,358	9.966

Punct început	X / Y	Punct sfârșit	X / Y	Lungime segment (** (m)
2	418.058,223 700.268,283	3	418.055,692 700.270,604	3.434
4	418.052,412 700.275,826	5	418.037,432 700.242,996	36.086
6	418.035,381 700.239,56	7	418.034,732 700.238,473	1.266
8	418.029,886 700.231,402	9	418.035,048 700.228,414	5.964
10	418.052,21 700.218,592	11	418.060,631 700.213,638	9.77
12	418.065,04 700.209,736	13	418.073,301 700.212,747	8.793
14	418.092,943 700.218,92	15	418.102,609 700.222,867	10.441
16	418.120,549 700.231,607	17	418.119,815 700.234,811	3.287
18	418.116,65 700.240,297	19	418.110,345 700.246,706	8.99
20	418.103,918 700.250,827	21	418.097,83 700.256,334	8.209
22	418.093,21 700.257,714	23	418.087,026 700.257,02	6.223

\*\* Lungimile segmentelor sunt determinate în planul de proiecție Stereo 70 și sunt rotunjite la 1 milimetru.

\*\*\* Distanța dintre puncte este formată din segmente cumulate ce sunt mai mici decât valoarea 1 milimetru.



**DATE DESPRE IMOBILUL NR. 7429**

Oficiul de Cadastru și Publicitate Imobiliară MARAMURES  
Biroul de Cadastru și Publicitate Imobiliară Sighetu Marmatiei

**A. Partea I. Descrierea imobilului**

TEREN Intravilan

Nr. CF vechi:1541

Nr. topografic:584

Adresa: Loc. Sat-Sugatag, Nr. 292, Jud. Maramures

Nr. Crt	Nr cadastral Nr. topografic	Suprafața* (mp)	Observații / Referințe
A1		713	Sector cadastral:23 Teren imprejmuit;

**Construcții**

Crt	Nr cadastral Nr. topografic	Adresa	Observații / Referințe
A1.1		Loc. Sat-Sugatag, Nr. 292, Jud. Maramures	Nr. niveluri:3; S. construita la sol:76 mp; S. construita desfasurata:102 mp; Casa de locuit, S+P+M
A1.2		Loc. Sat-Sugatag, Nr. 293, Jud. Maramures	Nr. niveluri:1; S. construita la sol:48 mp; S. construita desfasurata:48 mp; Construcție anexă, P

**B. Partea II. Proprietari și acte**

Inscrieri privitoare la dreptul de proprietate și alte drepturi reale		Referințe
<b>7429 / 01/08/2024</b>		
Act Normativ nr. Legea nr. 7, din 13/03/1996 emis de Parlamentul României;		
B1	Intabulare, drept de PROPRIETATE, dobandit prin Lege, cota actuala 1/1 1) NEIDENTIFICAT NEIDENTIFICAT	A1
Act Administrativ nr. Adeverința nr. 5196, din 01/08/2024 emis de Primăria Ocna Șugatag;		
B2	Se notează posesia faptică în favoarea lui 1) BLEDEA IOAN	A1
Act Normativ nr. Legea nr. 7, din 13/03/1996 emis de Parlamentul României;		
B3	Intabulare, drept de PROPRIETATE, dobandit prin Lege, cota actuala 1/1 1) BLEDEA IOAN	A1.1, A1.2

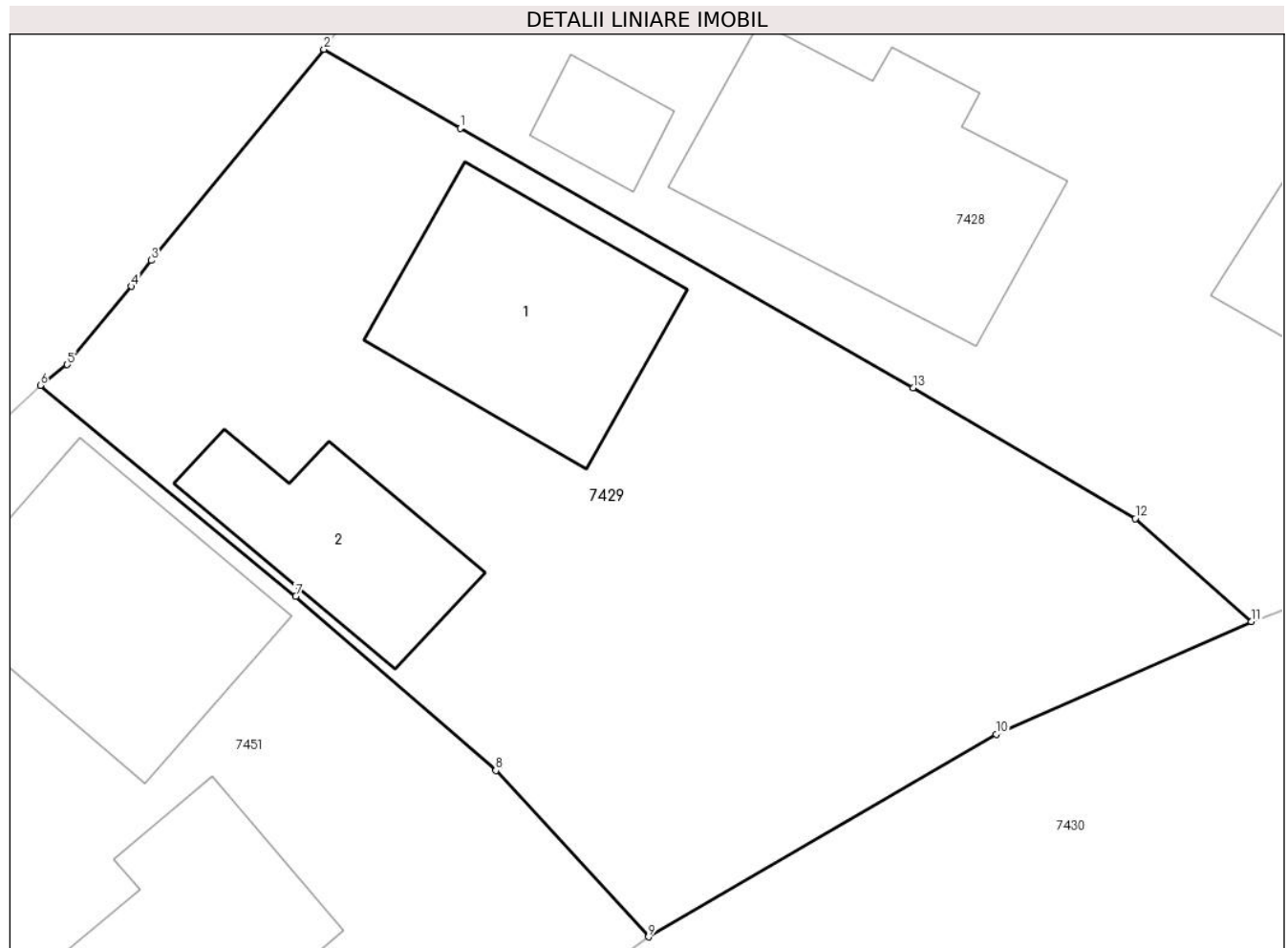
**C. Partea III. SARCINI .**

Inscrieri privind dezmembramintele dreptului de proprietate, drepturi reale de garanție și sarcini	Referințe
NU SUNT	

**Teren**

Nr cadastral	Suprafața (mp)*	Observații / Referințe
	713	

\* Suprafața este determinată în planul de proiecție Stereo 70.



**Date referitoare la teren**

Crt	Categorie folosință	Intravilan	Suprafața (mp)	Tarla	Parcelă	Nr. topo	Observații / Referințe
1	curti constructii	DA	300	-	-	-	
2	faneata	DA	413	-	-	-	

**Date referitoare la construcții**

Crt	Număr	Destinație construcție	Supraf. (mp)	Situație juridică	Observații / Referințe
A1.1		construcții de locuințe	76	Cu acte	Nr. niveluri:3; S. construita la sol:76 mp; S. construita desfasurata:102 mp; Casa de locuit, S+P+M
A1.2		construcții anexa	48	Cu acte	Nr. niveluri:1; S. construita la sol:48 mp; S. construita desfasurata:48 mp; Construcție anexă, P

**Lungime Segmente**

1) Valorile lungimilor segmentelor sunt obținute din proiecție în plan.

Punct început	X / Y	Punct sfârșit	X / Y	Lungime segment (** (m)
1	418.035,048 700.228,414	2	418.029,886 700.231,402	5.964

Punct început	X / Y	Punct sfârşit	X / Y	Lungime segment (** (m)
2	418.029,886 700.231,402	3	418.023,344 700.223,41	10.328
3	418.023,344 700.223,41	4	418.022,593 700.222,428	1.236
4	418.022,593 700.222,428	5	418.020,159 700.219,466	3.834
5	418.020,159 700.219,466	6	418.019,138 700.218,685	1.285
6	418.019,138 700.218,685	7	418.028,817 700.210,699	12.548
7	418.028,817 700.210,699	8	418.036,394 700.204,1	10.048
8	418.036,394 700.204,1	9	418.042,183 700.197,805	8.552
9	418.042,183 700.197,805	10	418.055,36 700.205,477	15.248
10	418.055,36 700.205,477	11	418.065,04 700.209,736	10.576
11	418.065,04 700.209,736	12	418.060,631 700.213,638	5.888
12	418.060,631 700.213,638	13	418.052,21 700.218,592	9.77
13	418.052,21 700.218,592	1	418.035,048 700.228,414	19.774

\*\* Lungimile segmentelor sunt determinate în planul de proiecție Stereo 70 și sunt rotunjite la 1 milimetru.

\*\*\* Distanța dintre puncte este formată din segmente cumulate ce sunt mai mici decât valoarea 1 milimetru.





**DATE DESPRE IMOBILUL NR. 7430**

Oficiul de Cadastru și Publicitate Imobiliară MARAMURES  
Biroul de Cadastru și Publicitate Imobiliară Sighetu Marmatiei

**A. Partea I. Descrierea imobilului**

TEREN Intravilan

Nr. CF vechi:1103

Nr. topografic:7

Adresa: Loc. Sat-Sugatag, Nr. 301, Jud. Maramures

Nr. Crt	Nr cadastral Nr. topografic	Suprafața* (mp)	Observații / Referințe
A1		4.913	Sector cadastral:23 Teren neimprejmuit;

**Construcții**

Crt	Nr cadastral Nr. topografic	Adresa	Observații / Referințe
A1.1		Loc. Sat-Sugatag, Nr. 301, Jud. Maramures	Nr. niveluri:1; S. construita la sol:40 mp; S. construita desfasurata:40 mp; Construcție anexă, P
A1.2		Loc. Sat-Sugatag, Nr. 301, Jud. Maramures	Nr. niveluri:1; S. construita la sol:54 mp; S. construita desfasurata:54 mp; Construcție anexă, P

**B. Partea II. Proprietari și acte**

Inscrieri privitoare la dreptul de proprietate și alte drepturi reale		Referințe
<b>7430 / 01/08/2024</b>		
Act Normativ nr. Legea nr. 7, din 13/03/1996 emis de Parlamentul României;		
B1	Intabulare, drept de PROPRIETATE, dobandit prin Lege, cota actuala 1/1 1) NEIDENTIFICAT NEIDENTIFICAT	A1
Act Administrativ nr. Adeverința nr. 5197, din 01/08/2024 emis de Primăria Ocna Șugatag;		
B2	Se notează posesia faptică în favoarea lui 1) BLEDEA VASILE	A1
Act Normativ nr. Legea nr. 7, din 13/03/1996 emis de Parlamentul României;		
B3	Intabulare, drept de PROPRIETATE, dobandit prin Lege, cota actuala 1/1 1) BLEDEA VASILE	A1.1, A1.2

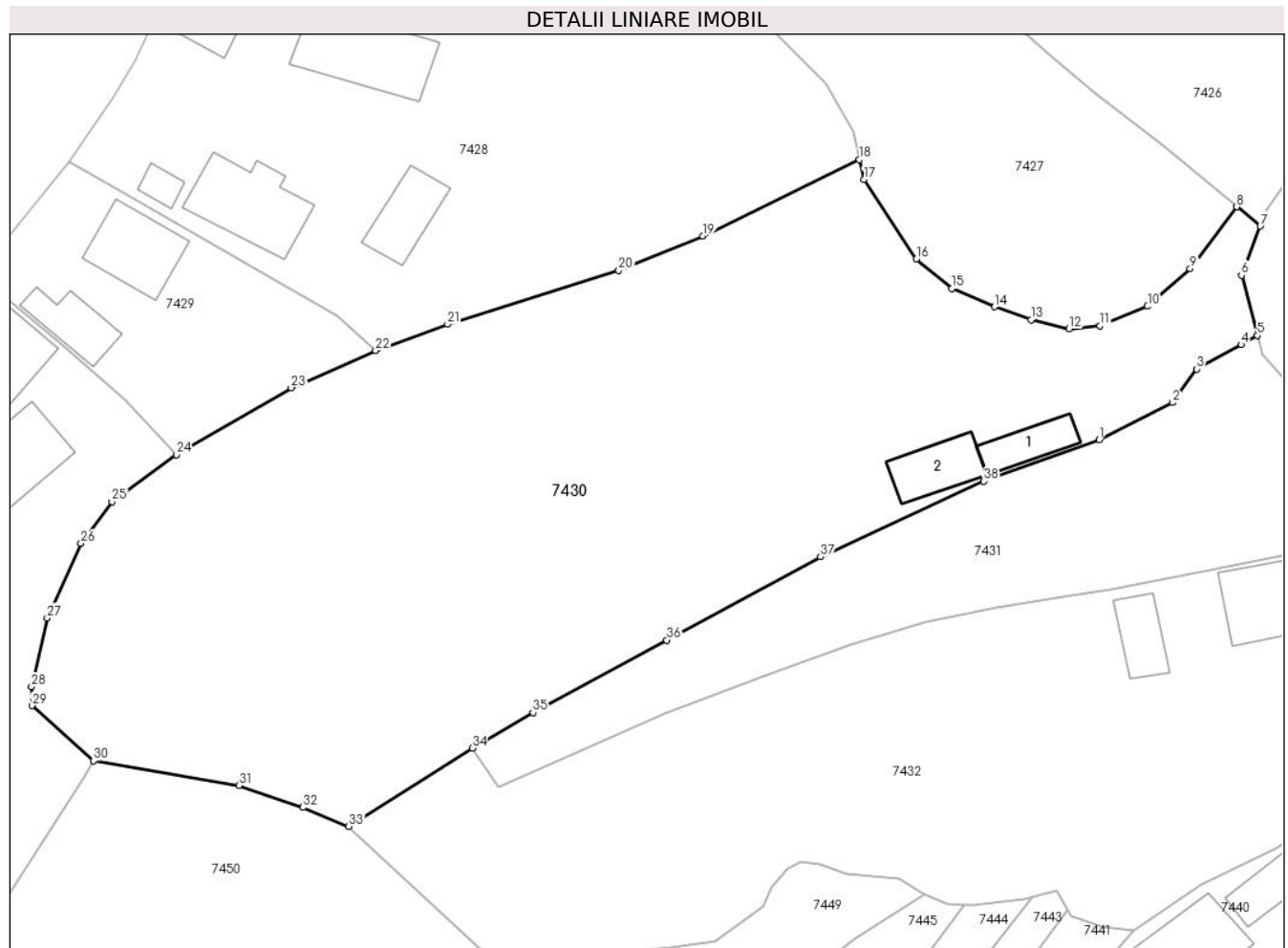
**C. Partea III. SARCINI .**

Inscrieri privind dezmembramintele dreptului de proprietate, drepturi reale de garanție și sarcini	Referințe
NU SUNT	

**Teren**

Nr cadastral	Suprafața (mp)*	Observații / Referințe
	4.913	

\* Suprafața este determinată în planul de proiecție Stereo 70.



**Date referitoare la teren**

Crt	Categorie folosință	Intravilan	Suprafața (mp)	Tarla	Parcelă	Nr. topo	Observații / Referințe
1	curți constructii	DA	400	-	-	-	
2	faneata	DA	4.513	-	-	-	

**Date referitoare la construcții**

Crt	Număr	Destinație construcție	Supraf. (mp)	Situație juridică	Observații / Referințe
A1.1		construcții de locuințe	40	Cu acte	Nr. niveluri:1; S. construita la sol:40 mp; S. construita desfasurata:40 mp; Construcție anexă, P
A1.2		construcții anexa	54	Cu acte	Nr. niveluri:1; S. construita la sol:54 mp; S. construita desfasurata:54 mp; Construcție anexă, P

**Lungime Segmente**

1) Valorile lungimilor segmentelor sunt obținute din proiecție în plan.

Punct început	X / Y	Punct sfârșit	X / Y	Lungime segment (** (m)
1	418.148,035 700.199,53	2	418.156,469 700.203,779	9.444

Punct început	X / Y	Punct sfârșit	X / Y	Lungime segment (** (m)
2	418.156,469 700.203,779	3	418.159,219 700.207,626	4.729

Punct început	X / Y	Punct sfârșit	X / Y	Lungime segment (** (m)	Punct început	X / Y	Punct sfârșit	X / Y	Lungime segment (** (m)
3	418.159,219 700.207,626	4	418.164,312 700.210,427	5.812	4	418.164,312 700.210,427	5	418.166,178 700.211,453	2.129
5	418.166,178 700.211,453	6	418.164,371 700.218,357	7.137	6	418.164,371 700.218,357	7	418.166,541 700.224,006	6.051
7	418.166,541 700.224,006	8	418.163,833 700.226,22	3.498	8	418.163,833 700.226,22	9	418.158,483 700.219,117	8.892
9	418.158,483 700.219,117	10	418.153,597 700.214,812	6.512	10	418.153,597 700.214,812	11	418.148,132 700.212,602	5.895
11	418.148,132 700.212,602	12	418.144,592 700.212,228	3.56	12	418.144,592 700.212,228	13	418.140,235 700.213,287	4.484
13	418.140,235 700.213,287	14	418.136,06 700.214,747	4.423	14	418.136,06 700.214,747	15	418.131,163 700.216,843	5.327
15	418.131,163 700.216,843	16	418.127,074 700.220,198	5.289	16	418.127,074 700.220,198	17	418.121,067 700.229,346	10.944
17	418.121,067 700.229,346	18	418.120,549 700.231,607	2.32	18	418.120,549 700.231,607	19	418.102,609 700.222,867	19.956
19	418.102,609 700.222,867	20	418.092,943 700.218,92	10.441	20	418.092,943 700.218,92	21	418.073,301 700.212,747	20.589
21	418.073,301 700.212,747	22	418.065,04 700.209,736	8.793	22	418.065,04 700.209,736	23	418.055,36 700.205,477	10.576
23	418.055,36 700.205,477	24	418.042,183 700.197,805	15.248	24	418.042,183 700.197,805	25	418.034,799 700.192,435	9.13
25	418.034,799 700.192,435	26	418.031,246 700.187,643	5.965	26	418.031,246 700.187,643	27	418.027,367 700.179,123	9.361
27	418.027,367 700.179,123	28	418.025,571 700.171,234	8.091	28	418.025,571 700.171,234	29	418.025,63 700.169,051	2.184
29	418.025,63 700.169,051	30	418.032,697 700.162,727	9.483	30	418.032,697 700.162,727	31	418.049,383 700.159,905	16.923
31	418.049,383 700.159,905	32	418.056,724 700.157,406	7.755	32	418.056,724 700.157,406	33	418.061,961 700.155,22	5.675
33	418.061,961 700.155,22	34	418.076,142 700.164,182	16.776	34	418.076,142 700.164,182	35	418.083,093 700.168,271	8.065
35	418.083,093 700.168,271	36	418.098,46 700.176,562	17.461	36	418.098,46 700.176,562	37	418.116,081 700.186,123	20.048
37	418.116,081 700.186,123	38	418.134,832 700.194,78	20.653	38	418.134,832 700.194,78	1	418.148,035 700.199,53	14.031

\*\* Lungimile segmentelor sunt determinate în planul de proiecție Stereo 70 și sunt rotunjite la 1 milimetru.

\*\*\* Distanța dintre puncte este formată din segmente cumulate ce sunt mai mici decât valoarea 1 milimetru.



**DATE DESPRE IMOBILUL NR. 7431**

Oficiul de Cadastru și Publicitate Imobiliară MARAMURES  
Biroul de Cadastru și Publicitate Imobiliară Sighetu Marmatiei

**A. Partea I. Descrierea imobilului**

TEREN Intravilan

Nr. CF vechi:701  
Nr. topografic:581

Adresa: Loc. Sat-Sugatag, Nr. 302, Jud. Maramures

Nr. Crt	Nr cadastral Nr. topografic	Suprafața* (mp)	Observații / Referințe
A1		1.383	Sector cadastral:23 Teren neimprejmuit;

**B. Partea II. Proprietari și acte**

Inscrieri privitoare la dreptul de proprietate și alte drepturi reale		Referințe
<b>7431 / 01/08/2024</b>		
Act Normativ nr. Legea 7, din 13/03/1996 emis de Parlamentul României;		
B1	Intabulare, drept de PROPRIETATE, dobândit prin Lege, cota actuala 1/1 1) NEIDENTIFICAT NEIDENTIFICAT	A1
Act Administrativ nr. Adeverința 5198, din 01/08/2024 emis de Primăria Ocna Șugatag;		
B2	se notează posesia faptică în favoarea lui 1) URECHE ANISIA	A1

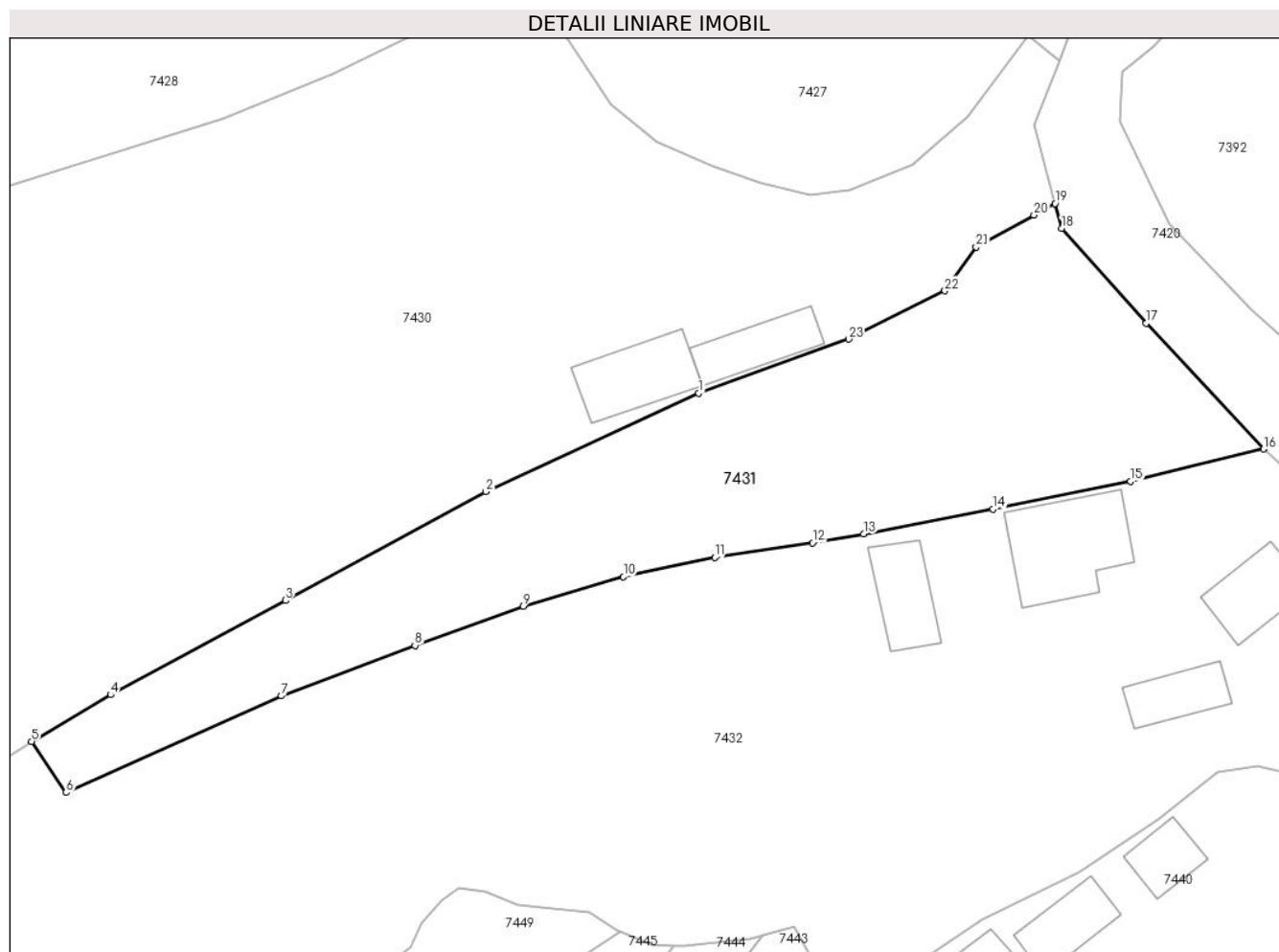
**C. Partea III. SARCINI .**

Inscrieri privind dezmembramintele dreptului de proprietate, drepturi reale de garanție și sarcini	Referințe
NU SUNT	

### Teren

Nr cadastral	Suprafața (mp)*	Observații / Referințe
	1.383	

\* Suprafața este determinată în planul de proiecție Stereo 70.



### Date referitoare la teren

Crt	Categorie folosință	Intra vilan	Suprafața (mp)	Tarla	Parcelă	Nr. topo	Observații / Referințe
1	faneata	DA	1.383	-	-	-	

### Lungime Segmente

1) Valorile lungimilor segmentelor sunt obținute din proiecție în plan.

Punct început	X / Y	Punct sfârșit	X / Y	Lungime segment (** (m)
1	418.134,832 700.194,78	2	418.116,081 700.186,123	20.653
3	418.098,46 700.176,562	4	418.083,093 700.168,271	17.461
5	418.076,142 700.164,182	6	418.079,19 700.159,684	5.433
7	418.098,127 700.168,173	8	418.109,857 700.172,609	12.541
9	418.119,404 700.176,055	10	418.128,207 700.178,644	9.176

Punct început	X / Y	Punct sfârșit	X / Y	Lungime segment (** (m)
2	418.116,081 700.186,123	3	418.098,46 700.176,562	20.048
4	418.083,093 700.168,271	5	418.076,142 700.164,182	8.065
6	418.079,19 700.159,684	7	418.098,127 700.168,173	20.753
8	418.109,857 700.172,609	9	418.119,404 700.176,055	10.15
10	418.128,207 700.178,644	11	418.136,231 700.180,34	8.201

Punct început	X / Y	Punct sfârşit	X / Y	Lungime segment (** (m)
11	418.136,231 700.180,34	12	418.144,848 700.181,631	8.713
13	418.149,33 700.182,412	14	418.160,728 700.184,611	11.608
15	418.172,815 700.187,026	16	418.184,523 700.189,873	12.049
17	418.174,189 700.200,926	18	418.166,754 700.209,255	11.165
19	418.166,178 700.211,453	20	418.164,312 700.210,427	2.129
21	418.159,219 700.207,626	22	418.156,469 700.203,779	4.729
23	418.148,035 700.199,53	1	418.134,832 700.194,78	14.031

Punct început	X / Y	Punct sfârşit	X / Y	Lungime segment (** (m)
12	418.144,848 700.181,631	13	418.149,33 700.182,412	4.55
14	418.160,728 700.184,611	15	418.172,815 700.187,026	12.326
16	418.184,523 700.189,873	17	418.174,189 700.200,926	15.131
18	418.166,754 700.209,255	19	418.166,178 700.211,453	2.272
20	418.164,312 700.210,427	21	418.159,219 700.207,626	5.812
22	418.156,469 700.203,779	23	418.148,035 700.199,53	9.444

\*\* Lungimile segmentelor sunt determinate în planul de proiecţie Stereo 70 şi sunt rotunjite la 1 milimetru.

\*\*\* Distanţa dintre puncte este formată din segmente cumulate ce sunt mai mici decât valoarea 1 milimetru.





**DATE DESPRE IMOBILUL NR. 7432**

Oficiul de Cadastru și Publicitate Imobiliară MARAMURES  
Biroul de Cadastru și Publicitate Imobiliară Sighetu Marmatiei

**A. Partea I. Descrierea imobilului**

TEREN Intravilan

Adresa: Loc. Sat-Sugatag, Nr. 303A, Jud. Maramures

Nr. Crt	Nr cadastral Nr. topografic	Suprafața* (mp)	Observații / Referințe
A1	51979	3.744	Sector cadastral:23 Teren neimprijmit;

**Construcții**

Crt	Nr cadastral Nr. topografic	Adresa	Observații / Referințe
A1.1	51979-C1	Loc. Sat-Sugatag, Nr. 303A, Jud. Maramures	Nr. niveluri:2; S. construita la sol:82 mp; S. construita desfasurata:98 mp; Casa de locuit Sp+P, anul construirii 1977, Suprafata desfasurata=98 mp.
A1.2		Loc. Sat-Sugatag, Nr. 303A, Jud. Maramures	Nr. niveluri:2; S. construita la sol:43 mp; S. construita desfasurata:77 mp; Casa de locuit, P+M
A1.3		Loc. Sat-Sugatag, Nr. 303A, Jud. Maramures	Nr. niveluri:1; S. construita la sol:34 mp; S. construita desfasurata:34 mp; Construcție anexă, P
A1.4		Loc. Sat-Sugatag, Nr. 303A, Jud. Maramures	Nr. niveluri:1; S. construita la sol:43 mp; S. construita desfasurata:43 mp; Construcție anexă, P

**B. Partea II. Proprietari și acte**

Inscrieri privitoare la dreptul de proprietate și alte drepturi reale		Referințe
<b>7432 / 01/08/2024</b>		
Act Notarial nr. Contract de vanzare autentificat sub nr.2669, din 18/08/2020 emis de NP Grui Emil Simion;		
B1	Intabulare, drept de PROPRIETATEcu titlu de drept cumpărare, dobandit prin Conventie, cota actuala 1/1, cota initiala 1/1 1) OCEAN CIPRIAN-VASILE, bun propriu <i>OBSERVATII: Poziție transcrisă din Cf nr. 51979 Ocna Șugatag, înscrisă sub încheierea nr. 13827/19.08.2020</i>	A1, A1.1
Act Normativ nr. Legea nr. 7, din 13/03/1996 emis de Parlamentul României;		
B2	Intabulare, drept de PROPRIETATE, dobandit prin Lege, cota actuala 1/1 1) OCEAN CIPRIAN-VASILE	A1.2, A1.3, A1.4

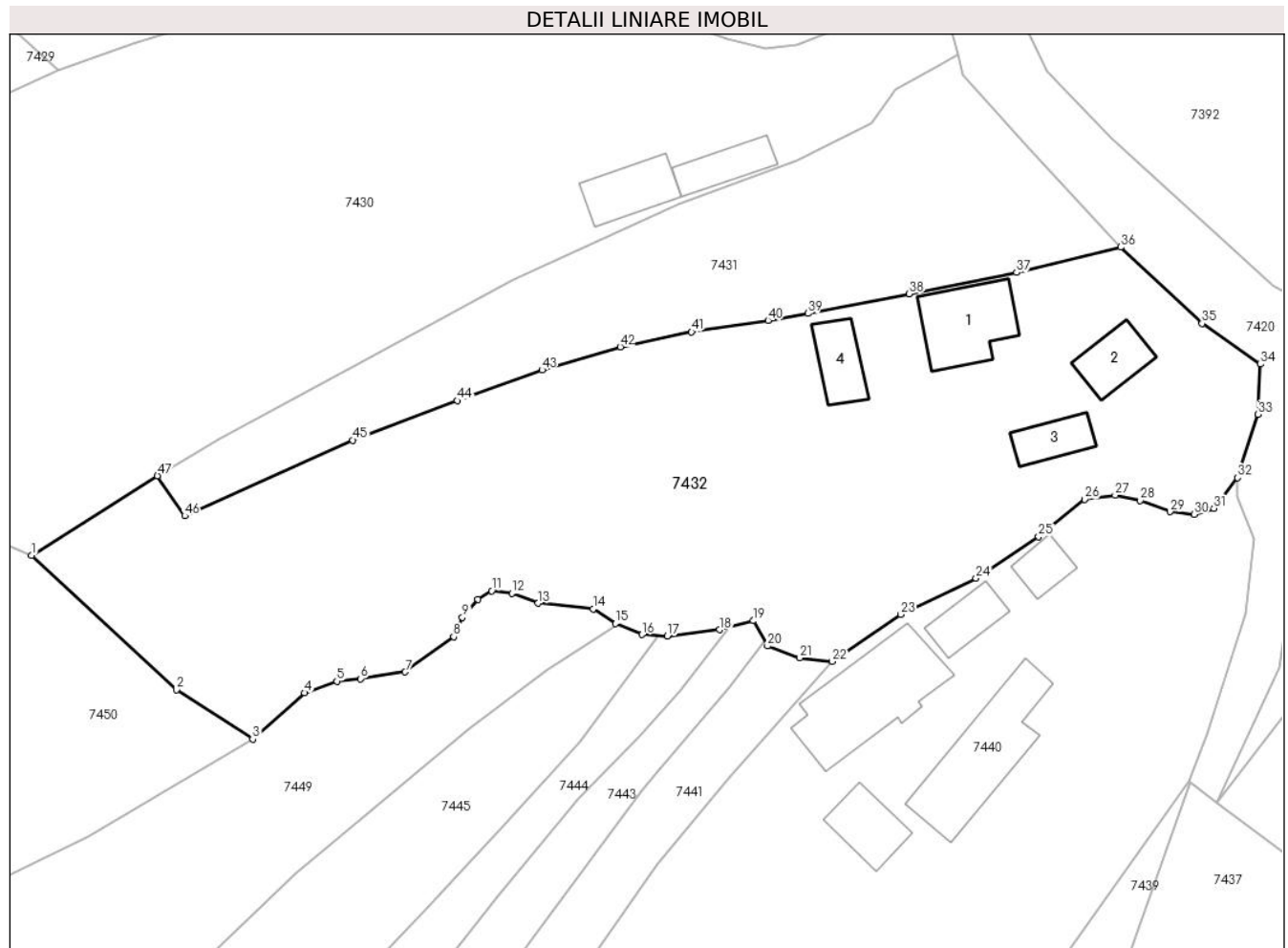
**C. Partea III. SARCINI .**

Inscrieri privind dezmembramintele dreptului de proprietate, drepturi reale de garanție și sarcini	Referințe
NU SUNT	

**Teren**

Nr cadastral	Suprafața (mp)*	Observații / Referințe
51979	3.744	

\* Suprafața este determinată în planul de proiecție Stereo 70.



**Date referitoare la teren**

Crt	Categorie folosință	Intravilan	Suprafața (mp)	Tarla	Parcelă	Nr. topo	Observații / Referințe
1	curți constructii	DA	900	-	-	-	
2	faneata	DA	2.844	-	-	-	

**Date referitoare la construcții**

Crt	Număr	Destinație construcție	Supraf. (mp)	Situație juridică	Observații / Referințe
A1.1	51979-C1	construcții de locuințe	82	Cu acte	Nr. niveluri:2; S. construita la sol:82 mp; S. construita desfasurata:98 mp; Casa de locuit Sp+P, anul construirii 1977, Suprafata desfasurata=98 mp.
A1.2		construcții de locuințe	43	Cu acte	Nr. niveluri:2; S. construita la sol:43 mp; S. construita desfasurata:77 mp; Casa de locuit, P+M
A1.3		construcții anexa	34	Cu acte	Nr. niveluri:1; S. construita la sol:34 mp; S. construita desfasurata:34 mp; Construcție anexă, P
A1.4		construcții anexa	43	Cu acte	Nr. niveluri:1; S. construita la sol:43 mp; S. construita desfasurata:43 mp; Construcție anexă, P

## Lungime Segmente

1) Valorile lungimilor segmentelor sunt obținute din proiecție în plan.

Punct început	X / Y	Punct sfârșit	X / Y	Lungime segment	Punct început	X / Y	Punct sfârșit	X / Y	Lungime segment	Punct început	X / Y	Punct sfârșit	X / Y	Lungime segment
1	418.061,961 700.155,22	2	418.078,25 700.140,099	22.226	2	418.078,25 700.140,099	3	418.086,848 700.134,564	10.226	3	418.086,848 700.134,564	4	418.092,682 700.139,77	7.819
4	418.092,682 700.139,77	5	418.096,325 700.141,073	3.869	5	418.096,325 700.141,073	6	418.098,99 700.141,361	2.681	6	418.098,99 700.141,361	7	418.104,025 700.142,11	5.09
7	418.104,025 700.142,11	8	418.109,47 700.146,062	6.728	8	418.109,47 700.146,062	9	418.110,437 700.148,248	2.39	9	418.110,437 700.148,248	10	418.112,207 700.150,276	2.692
10	418.112,207 700.150,276	11	418.113,751 700.151,238	1.819	11	418.113,751 700.151,238	12	418.116,016 700.150,957	2.282	12	418.116,016 700.150,957	13	418.118,971 700.149,839	3.159
13	418.118,971 700.149,839	14	418.125,168 700.149,197	6.23	14	418.125,168 700.149,197	15	418.127,662 700.147,547	2.99	15	418.127,662 700.147,547	16	418.130,669 700.146,313	3.25
16	418.130,669 700.146,313	17	418.133,505 700.146,142	2.841	17	418.133,505 700.146,142	18	418.139,4 700.146,862	5.939	18	418.139,4 700.146,862	19	418.143,181 700.147,867	3.912
19	418.143,181 700.147,867	20	418.144,794 700.145,022	3.27	20	418.144,794 700.145,022	21	418.148,421 700.143,698	3.861	21	418.148,421 700.143,698	22	418.152,052 700.143,291	3.654
22	418.152,052 700.143,291	23	418.159,782 700.148,57	9.361	23	418.159,782 700.148,57	24	418.168,265 700.152,627	9.403	24	418.168,265 700.152,627	25	418.175,305 700.157,334	8.469
25	418.175,305 700.157,334	26	418.180,453 700.161,517	6.633	26	418.180,453 700.161,517	27	418.183,915 700.161,972	3.492	27	418.183,915 700.161,972	28	418.186,724 700.161,385	2.87
28	418.186,724 700.161,385	29	418.190,093 700.160,12	3.599	29	418.190,093 700.160,12	30	418.192,811 700.159,827	2.734	30	418.192,811 700.159,827	31	418.195,019 700.160,517	2.313
31	418.195,019 700.160,517	32	418.197,694 700.163,947	4.35	32	418.197,694 700.163,947	33	418.200,01 700.171,081	7.501	33	418.200,01 700.171,081	34	418.200,25 700.176,715	5.639
34	418.200,25 700.176,715	35	418.193,685 700.181,271	7.991	35	418.193,685 700.181,271	36	418.184,523 700.189,873	12.567	36	418.184,523 700.189,873	37	418.172,815 700.187,026	12.049
37	418.172,815 700.187,026	38	418.160,728 700.184,611	12.326	38	418.160,728 700.184,611	39	418.149,33 700.182,412	11.608	39	418.149,33 700.182,412	40	418.144,848 700.181,631	4.55
40	418.144,848 700.181,631	41	418.136,231 700.180,34	8.713	41	418.136,231 700.180,34	42	418.128,207 700.178,644	8.201	42	418.128,207 700.178,644	43	418.119,404 700.176,055	9.176
43	418.119,404 700.176,055	44	418.109,857 700.172,609	10.15	44	418.109,857 700.172,609	45	418.098,127 700.168,173	12.541	45	418.098,127 700.168,173	46	418.079,19 700.159,684	20.753
46	418.079,19 700.159,684	47	418.076,142 700.164,182	5.433	47	418.076,142 700.164,182	1	418.061,961 700.155,22	16.776					

\*\* Lungimile segmentelor sunt determinate în planul de proiecție Stereo 70 și sunt rotunjite la 1 milimetru.

\*\*\* Distanța dintre puncte este formată din segmente cumulate ce sunt mai mici decât valoarea 1 milimetru.



**DATE DESPRE IMOBILUL NR. 7433**

Oficiul de Cadastru și Publicitate Imobiliară MARAMURES  
Biroul de Cadastru și Publicitate Imobiliară Sighetu Marmatiei

**A. Partea I. Descrierea imobilului**

TEREN Intravilan

Nr. CF vechi:1254, 144, 155

Adresa: Loc. Sat-Sugatag, Jud. Maramures

Nr. Crt	Nr cadastral Nr. topografic	Suprafața* (mp)	Observații / Referințe
A1		722	Sector cadastral:23 Teren neimprejmuit; Parte din nr. topo 560, 562 și 576

**B. Partea II. Proprietari și acte**

Inscrieri privitoare la dreptul de proprietate și alte drepturi reale		Referințe
<b>7433 / 01/08/2024</b>		
Act Normativ nr. Legea 7, din 13/03/1996 emis de Parlamentul României;		
B1	Intabulare, drept de PROPRIETATE, dobandit prin Lege, cota actuala 1/1 1) NEIDENTIFICAT NEIDENTIFICAT	A1
Act Administrativ nr. Adeverința 5199, din 01/08/2024 emis de Primăria Ocna Șugatag;		
B2	se notează posesia faptică în favoarea lui 1) HOTEA GHEORGHE	A1

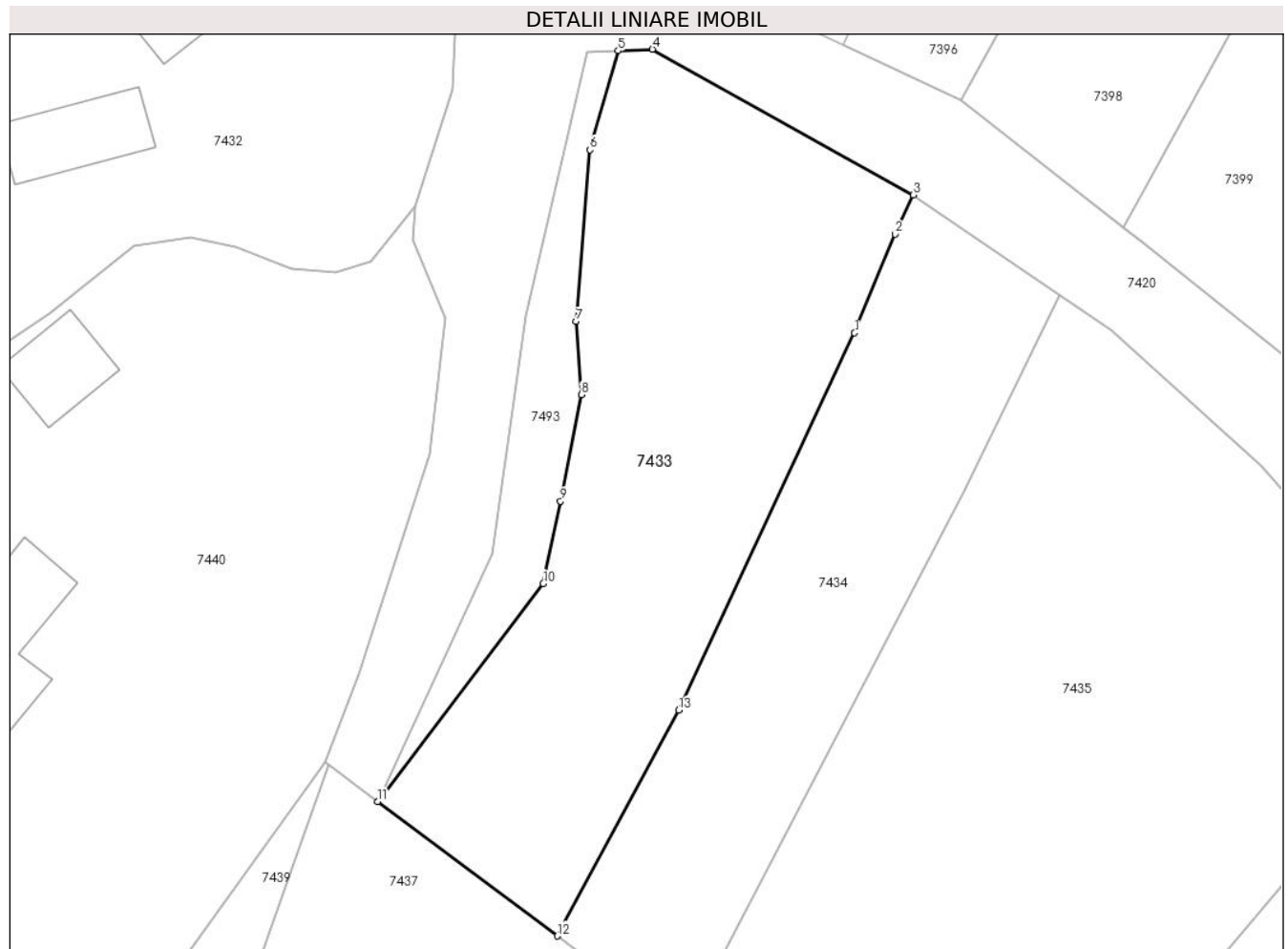
**C. Partea III. SARCINI .**

Inscrieri privind dezmembramintele dreptului de proprietate, drepturi reale de garanție și sarcini	Referințe
NU SUNT	

**Teren**

Nr cadastral	Suprafața (mp)*	Observații / Referințe
	722	Parte din nr. topo 560, 562 și 576

\* Suprafața este determinată în planul de proiecție Stereo 70.



**Date referitoare la teren**

Crt	Categorie folosință	Intravilan	Suprafața (mp)	Tarla	Parcelă	Nr. topo	Observații / Referințe
1	faneata	DA	722	-	-	-	

**Lungime Segmente**

1) Valorile lungimilor segmentelor sunt obținute din proiecție în plan.

Punct început	X / Y	Punct sfârșit	X / Y	Lungime segment (** (m)
1	418.224,671 700.156,155	2	418.227,154 700.162,199	6.534
2	418.227,154 700.162,199	3	418.228,282 700.164,608	2.66
3	418.228,282 700.164,608	4	418.212,27 700.173,539	18.334
4	418.212,27 700.173,539	5	418.210,167 700.173,444	2.105
5	418.210,167 700.173,444	6	418.208,446 700.167,368	6.315

Punct început	X / Y	Punct sfârșit	X / Y	Lungime segment (** (m)
6	418.208,446 700.167,368	7	418.207,599 700.156,852	10.55
7	418.207,599 700.156,852	8	418.207,908 700.152,359	4.504
8	418.207,908 700.152,359	9	418.206,626 700.145,828	6.656
9	418.206,626 700.145,828	10	418.205,568 700.140,782	5.156
10	418.205,568 700.140,782	11	418.195,401 700.127,413	16.796
11	418.195,401 700.127,413	12	418.206,423 700.119,176	13.76
12	418.206,423 700.119,176	13	418.213,891 700.133,013	15.724
13	418.213,891 700.133,013	1	418.224,671 700.156,155	25.53

\*\* Lungimile segmentelor sunt determinate în planul de proiecție Stereo 70 și sunt rotunjite la 1 milimetru.

\*\*\* Distanța dintre puncte este formată din segmente cumulate ce sunt mai mici decât valoarea 1 milimetru.





**DATE DESPRE IMOBILUL NR. 7434**

Oficiul de Cadastru și Publicitate Imobiliară MARAMURES  
Biroul de Cadastru și Publicitate Imobiliară Sighetu Marmatiei

**A. Partea I. Descrierea imobilului**

TEREN Intravilan

Nr. CF vechi:1490

Adresa: Loc. Sat-Sugatag, Jud. Maramures

Nr. Crt	Nr cadastral Nr. topografic	Suprafața* (mp)	Observații / Referințe
A1		498	Sector cadastral:23 Teren neimprejmuit; Parte din nr. topo 563/a

**B. Partea II. Proprietari și acte**

Inscrieri privitoare la dreptul de proprietate și alte drepturi reale		Referințe
<b>7434 / 01/08/2024</b>		
Act Normativ nr. Legea 7, din 13/03/1996 emis de Parlamentul României;		
B1	Intabulare, drept de PROPRIETATE, dobandit prin Lege, cota actuala 1/1 1) NEIDENTIFICAT NEIDENTIFICAT	A1
Act Administrativ nr. Adeverința 5200, din 01/08/2024 emis de Primăria Ocna Șugatag;		
B2	se notează posesia faptică în favoarea lui 1) HOTEA IONUȚ-COSMIN	A1

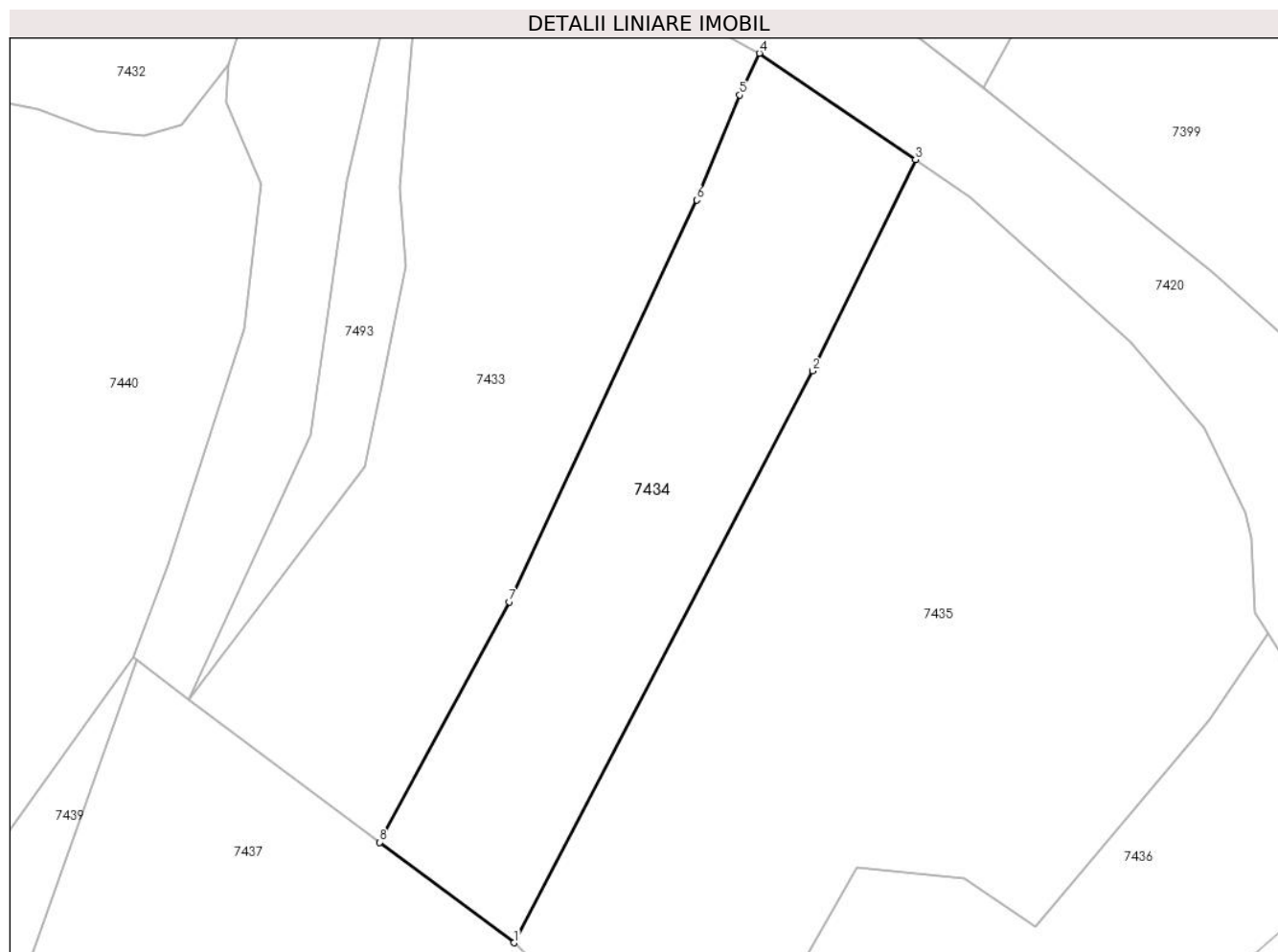
**C. Partea III. SARCINI .**

Inscrieri privind dezmembramintele dreptului de proprietate, drepturi reale de garanție și sarcini	Referințe
NU SUNT	

**Teren**

Nr cadastral	Suprafața (mp)*	Observații / Referințe
	498	Parte din nr. topo 563/a

\* Suprafața este determinată în planul de proiecție Stereo 70.



**Date referitoare la teren**

Crt	Categorie folosință	Intravilan	Suprafața (mp)	Tarla	Parcelă	Nr. topo	Observații / Referințe
1	faneata	DA	498	-	-	-	

**Lungime Segmente**

1) Valorile lungimilor segmentelor sunt obținute din proiecție în plan.

Punct început	X / Y	Punct sfârșit	X / Y	Lungime segment (** (m)
1	418.214,153 700.113,399	2	418.231,359 700.146,323	37.149
2	418.231,359 700.146,323	3	418.237,278 700.158,485	13.526
3	418.237,278 700.158,485	4	418.228,282 700.164,608	10.882
4	418.228,282 700.164,608	5	418.227,154 700.162,199	2.66
5	418.227,154 700.162,199	6	418.224,671 700.156,155	6.534

Punct început	X / Y	Punct sfârșit	X / Y	Lungime segment (** (m)
6	418.224,671 700.156,155	7	418.213,891 700.133,013	25.53
7	418.213,891 700.133,013	8	418.206,423 700.119,176	15.724
8	418.206,423 700.119,176	1	418.214,153 700.113,399	9.65

\*\* Lungimile segmentelor sunt determinate în planul de proiecție Stereo 70 și sunt rotunjite la 1 milimetru.

\*\*\* Distanța dintre puncte este formată din segmente cumulate ce sunt mai mici decât valoarea 1 milimetru.



**DATE DESPRE IMOBILUL NR. 7435**

Oficiul de Cadastru și Publicitate Imobiliară MARAMURES  
Biroul de Cadastru și Publicitate Imobiliară Sighetu Marmatiei

**A. Partea I. Descrierea imobilului**

TEREN Intravilan

Nr. CF vechi:904, 211

Adresa: Loc. Sat-Sugatag, Jud. Maramures

Nr. Crt	Nr cadastral Nr. topografic	Suprafața* (mp)	Observații / Referințe
A1		1.174	Sector cadastral:23 Teren neimprejmuit; Parte din nr. topo 565 și 572

**B. Partea II. Proprietari și acte**

Inscrieri privitoare la dreptul de proprietate și alte drepturi reale		Referințe
<b>7435 / 01/08/2024</b>		
Act Normativ nr. Legea 7, din 13/03/1996 emis de Parlamentul României;		
B1	Intabulare, drept de PROPRIETATE, dobandit prin Lege, cota actuala 1/1 1) NEIDENTIFICAT NEIDENTIFICAT	A1
Act Administrativ nr. Adeverința 5201, din 01/08/2024 emis de Primăria Ocna Șugatag;		
B2	se notează posesia faptică în favoarea lui 1) CĂRĂIAN VASILE	A1

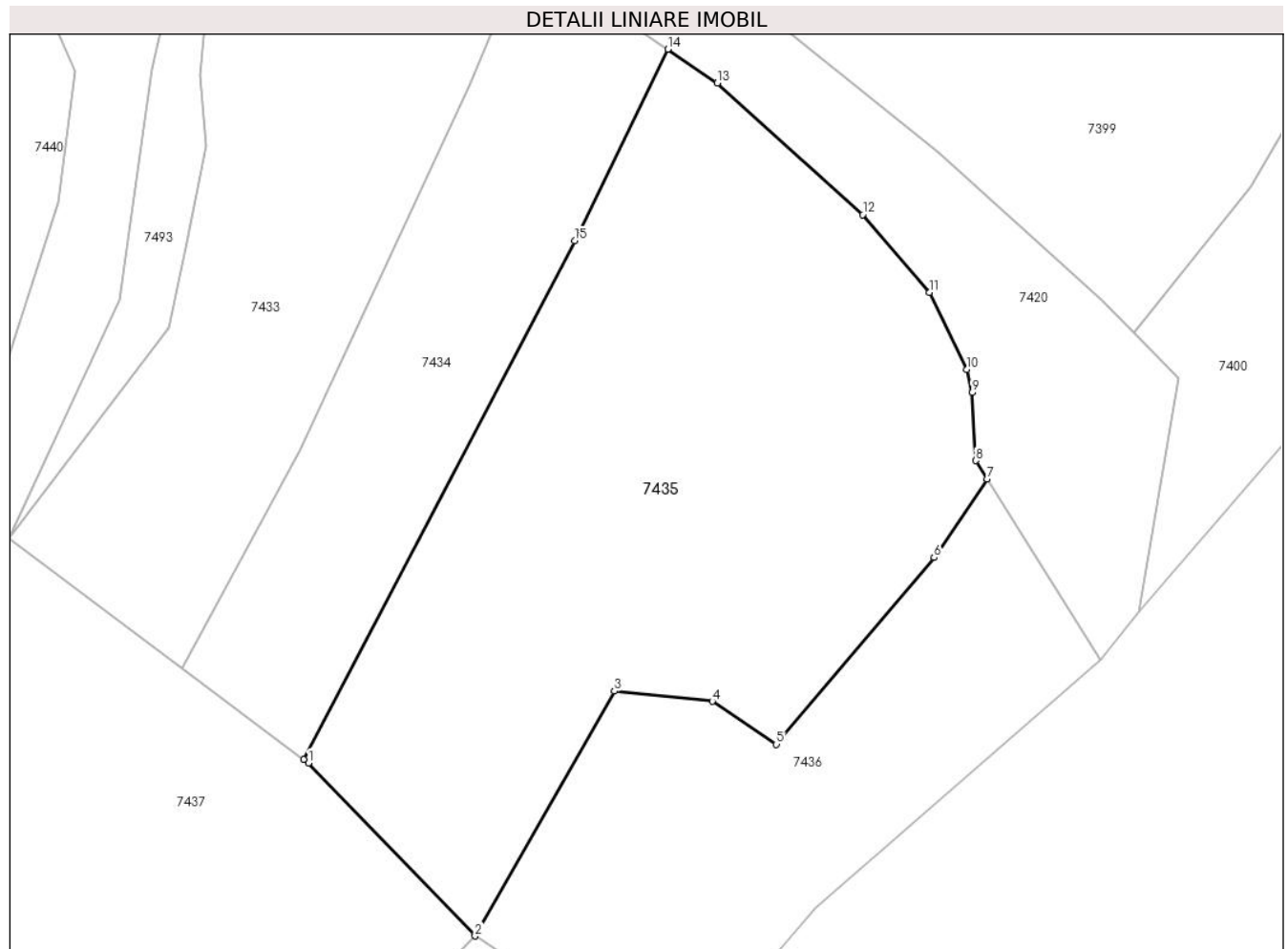
**C. Partea III. SARCINI .**

Inscrieri privind dezmembramintele dreptului de proprietate, drepturi reale de garanție și sarcini	Referințe
NU SUNT	

**Teren**

Nr cadastral	Suprafața (mp)*	Observații / Referințe
	1.174	Parte din nr. topo 565 și 572

\* Suprafața este determinată în planul de proiecție Stereo 70.



**Date referitoare la teren**

Crt	Categorie folosință	Intravilan	Suprafața (mp)	Tarla	Parcelă	Nr. topo	Observații / Referințe
1	faneata	DA	1.174	-	-	-	

**Lungime Segmente**

1) Valorile lungimilor segmentelor sunt obținute din proiecție în plan.

Punct început	X / Y	Punct sfârșit	X / Y	Lungime segment (** (m)
1	418.214,452 700.113,176	2	418.225,034 700.102,193	15.251
2	418.225,034 700.102,193	3	418.233,883 700.117,739	17.888
3	418.233,883 700.117,739	4	418.240,107 700.117,086	6.258
4	418.240,107 700.117,086	5	418.244,182 700.114,358	4.904
5	418.244,182 700.114,358	6	418.254,199 700.126,215	15.522

Punct început	X / Y	Punct sfârşit	X / Y	Lungime segment (** (m)
6	418.254,199 700.126,215	7	418.257,575 700.131,195	6.016
7	418.257,575 700.131,195	8	418.256,836 700.132,367	1.386
8	418.256,836 700.132,367	9	418.256,609 700.136,685	4.324
9	418.256,609 700.136,685	10	418.256,292 700.138,146	1.495
10	418.256,292 700.138,146	11	418.253,909 700.143,047	5.45
11	418.253,909 700.143,047	12	418.249,671 700.147,981	6.504
12	418.249,671 700.147,981	13	418.240,427 700.156,342	12.464
13	418.240,427 700.156,342	14	418.237,278 700.158,485	3.809
14	418.237,278 700.158,485	15	418.231,359 700.146,323	13.526
15	418.231,359 700.146,323	16	418.214,153 700.113,399	37.149
16	418.214,153 700.113,399	1	418.214,452 700.113,176	0.373

\*\* Lungimile segmentelor sunt determinate în planul de proiecție Stereo 70 și sunt rotunjite la 1 milimetru.

\*\*\* Distanța dintre puncte este formată din segmente cumulate ce sunt mai mici decât valoarea 1 milimetru.





**DATE DESPRE IMOBILUL NR. 7436**

Oficiul de Cadastru și Publicitate Imobiliară MARAMURES  
Biroul de Cadastru și Publicitate Imobiliară Sighetu Marmatiei

**A. Partea I. Descrierea imobilului**

TEREN Extravilan

Nr. CF vechi:1510

Adresa: Jud. Maramures

Nr. Crt	Nr cadastral Nr. topografic	Suprafața* (mp)	Observații / Referințe
A1		566	Sector cadastral:23 Teren neimprejmuit; Parte din nr. topo 573

**B. Partea II. Proprietari și acte**

Inscrieri privitoare la dreptul de proprietate și alte drepturi reale		Referințe
<b>7436 / 01/08/2024</b>		
Act Normativ nr. Legea 7, din 13/03/1996 emis de Parlamentul României;		
B1	Intabulare, drept de PROPRIETATE, dobandit prin Lege, cota actuala 1/1 1) <b>NEIDENTIFICAT NEIDENTIFICAT</b>	A1
Act Administrativ nr. Adeverința 5202, din 01/08/2024 emis de Primăria Ocna Șugatag;		
B2	se notează posesia faptică în favoarea lui 1) <b>BALTĂ PETRU</b>	A1

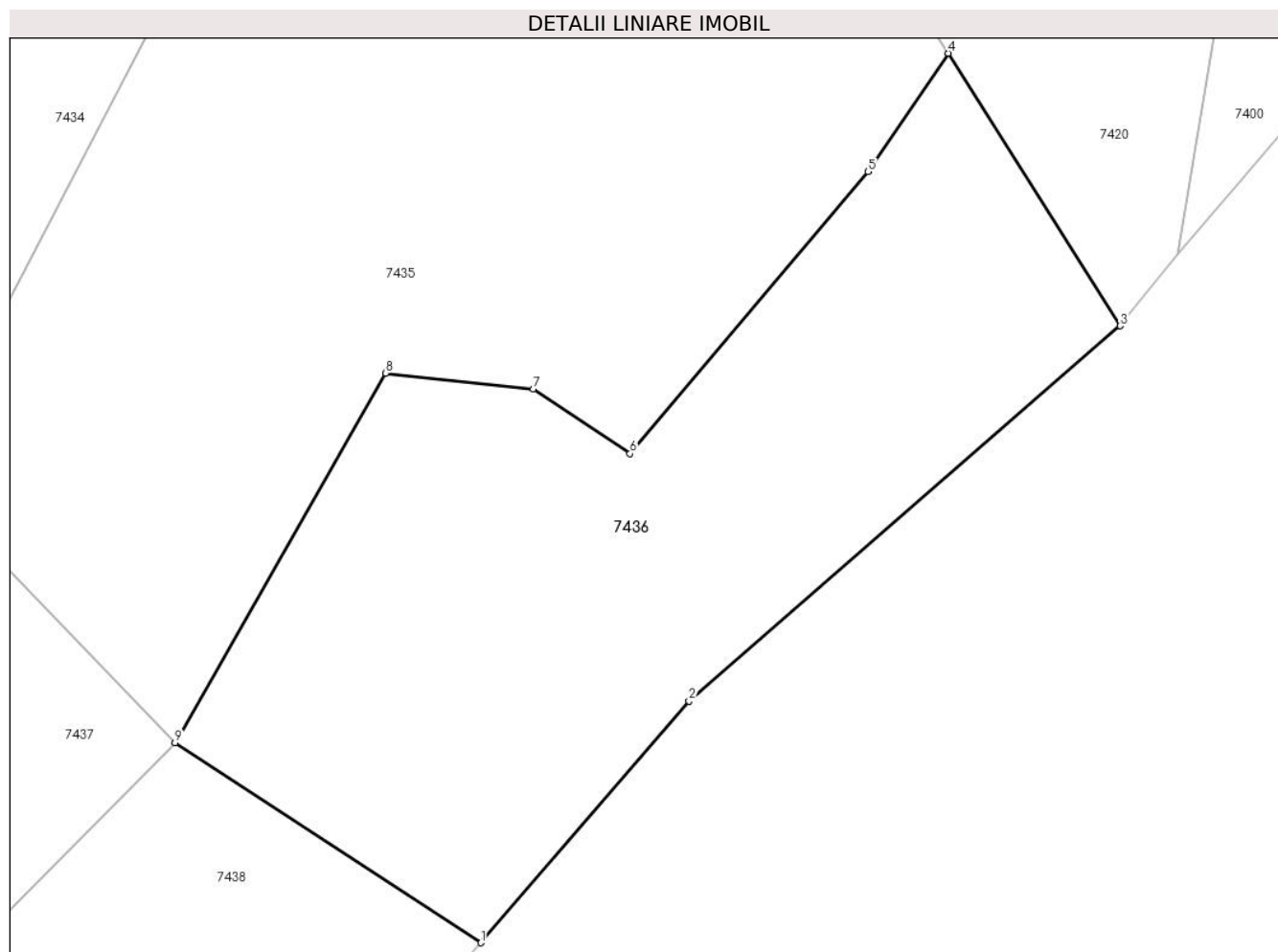
**C. Partea III. SARCINI .**

Inscrieri privind dezmembramintele dreptului de proprietate, drepturi reale de garanție și sarcini	Referințe
NU SUNT	

**Teren**

Nr cadastral	Suprafața (mp)*	Observații / Referințe
	566	Parte din nr. topo 573

\* Suprafața este determinată în planul de proiecție Stereo 70.



**Date referitoare la teren**

Crt	Categorie folosință	Intra vilan	Suprafața (mp)	Tarla	Parcelă	Nr. topo	Observații / Referințe
1	faneata	NU	566	-	-	-	

**Lungime Segmente**

1) Valorile lungimilor segmentelor sunt obținute din proiecție în plan.

Punct început	X / Y	Punct sfârșit	X / Y	Lungime segment (** (m)
1	418.237,908 700.093,786	2	418.246,661 700.103,955	13.417
2	418.246,661 700.103,955	3	418.264,807 700.119,727	24.042
3	418.264,807 700.119,727	4	418.257,575 700.131,195	13.558
4	418.257,575 700.131,195	5	418.254,199 700.126,215	6.016
5	418.254,199 700.126,215	6	418.244,182 700.114,358	15.522

Punct început	X / Y	Punct sfârșit	X / Y	Lungime segment (** (m)
6	418.244,182 700.114,358	7	418.240,107 700.117,086	4.904
7	418.240,107 700.117,086	8	418.233,883 700.117,739	6.258
8	418.233,883 700.117,739	9	418.225,034 700.102,193	17.888
9	418.225,034 700.102,193	1	418.237,908 700.093,786	15.376

\*\* Lungimile segmentelor sunt determinate în planul de proiecție Stereo 70 și sunt rotunjite la 1 milimetru.

\*\*\* Distanța dintre puncte este formată din segmente cumulate ce sunt mai mici decât valoarea 1 milimetru.



**DATE DESPRE IMOBILUL NR. 7437**

Oficiul de Cadastru și Publicitate Imobiliară MARAMURES  
Biroul de Cadastru și Publicitate Imobiliară Sighetu Marmatiei

**A. Partea I. Descrierea imobilului**

TEREN Intravilan

Adresa: Loc. Sat-Sugatag, Jud. Maramures

Nr. Crt	Nr cadastral Nr. topografic	Suprafața* (mp)	Observații / Referințe
A1	50666	2.039	Sector cadastral:23 Teren neimprijmit;

**Construcții**

Crt	Nr cadastral Nr. topografic	Adresa	Observații / Referințe
A1.1	50666-C1	Loc. Sat-Sugatag, Jud. Maramures	Nr. niveluri:1; S. construita la sol:90 mp; S. construita desfasurata:90 mp; CONSTRUCTIE DIN LEMN CU DESTINATIE MOARA, EDIFICATA IN 1914, COMPUSA DIN DOUA INCAPERI SI UN COMPARTIMENT AL ROTII DE MOARA.

**B. Partea II. Proprietari și acte**

Inscrieri privitoare la dreptul de proprietate și alte drepturi reale	Referințe
<b>7437 / 01/08/2024</b>	
Act Administrativ nr. Decizia nr. 346, din 24/06/2004 emis de COMISIA SPECIALA DE RETROCEDARE ( Documentatie cadastrala vizata sub nr.3907/11.04.2012 emisă de OCPI MARAMURES);	
B1	A1
Intabulare, drept de PROPRIETATEcu titlu de drept retrocedare, dobandit prin Lege, cota actuala 1529/2039, cota initiala 3/4	
1) PAROHIA GRECO CATOLICA SAT SUGATAG, CIF:9740223	
OBSERVATII: Poziție transcrisă din Cf nr. 50666 Ocna Șugatag, înscrisă sub încheierea nr. 13926/28.11.2012	
Act Normativ nr. Legea nr. 7, din 13/03/1996 emis de Parlamentul României;	
B2	A1
Intabulare, drept de PROPRIETATE, dobandit prin Lege, cota actuala 510/2039	
1) NEIDENTIFICAT NEIDENTIFICAT	
Act Administrativ nr. Adeverința nr. 4169, din 19/06/2024 emis de PRIMARIA OCNA SUGATAG;	
B3	A1
se notează posesia faptică asupra cotei de 510/2039 parte în favoarea lui:	
1) PAROHIA GRECO CATOLICA SAT SUGATAG, CIF:9740223	
Act Administrativ nr. Decizia nr. 346, din 24/06/2004 emis de COMISIA SPECIALA DE RETROCEDARE (Documentatie cadastrala vizata sub nr.3907/11.04.2012 emisă de OCPI MARAMURES);	
B4	A1.1
Intabulare, drept de PROPRIETATE, dobandit prin Lege, cota actuala 12/16	
1) PAROHIA GRECO CATOLICA SAT SUGATAG, CIF:9740223	
OBSERVATII: Poziție transcrisă din Cf nr. 50666 Ocna Șugatag, înscrisă sub încheierea nr. 13926/28.11.2012	
Act Normativ nr. Legea nr. 7, din 13/03/1996 emis de Parlamentul României;	
B5	A1.1
Intabulare, drept de PROPRIETATE, dobandit prin Lege, cota actuala 4/16	
1) PAROHIA GRECO CATOLICA SAT SUGATAG, CIF:9740223	

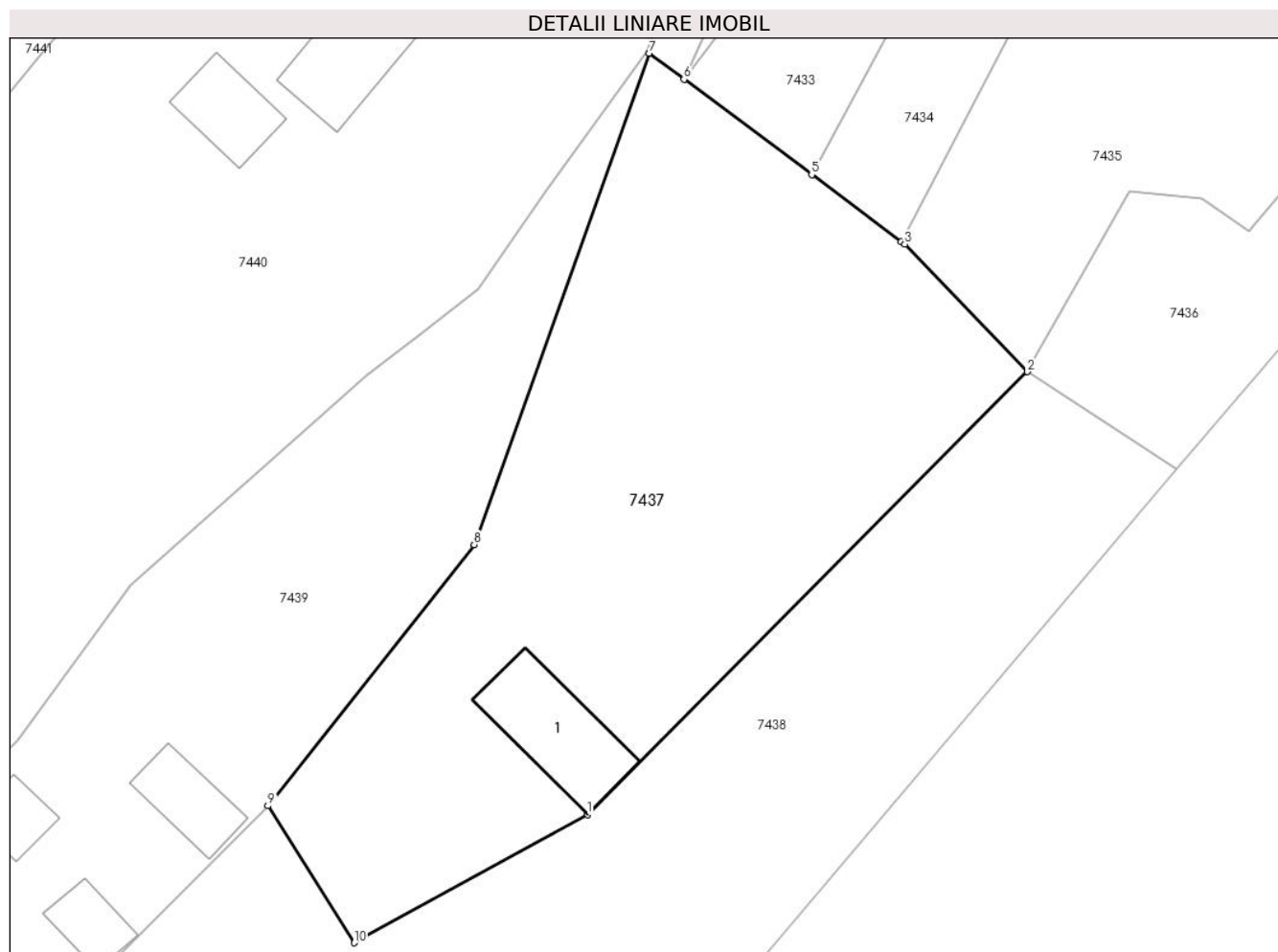
**C. Partea III. SARCINI .**

Inscrieri privind dezmembramintele dreptului de proprietate, drepturi reale de garanție și sarcini	Referințe
NU SUNT	

### Teren

Nr cadastral	Suprafața (mp)*	Observații / Referințe
50666	2.039	

\* Suprafața este determinată în planul de proiecție Stereo 70.



### Date referitoare la teren

Crt	Categorie folosință	Intravilan	Suprafața (mp)	Tarla	Parcelă	Nr. topo	Observații / Referințe
1	curti constructii	DA	600	-	-	-	
2	faneata	DA	1.439	-	-	-	

### Date referitoare la construcții

Crt	Număr	Destinație construcție	Supraf. (mp)	Situație juridică	Observații / Referințe
A1.1	50666-C1	construcții industriale și edilitare	90	Cu acte	Nr. niveluri:1; S. construita la sol:90 mp; S. construita desfasurata:90 mp; CONSTRUCTIE DIN LEMN CU DESTINATIE MOARA, EDIFICATA IN 1914, COMPUSA DIN DOUA INCAPERI SI UN COMPARTIMENT AL ROTII DE MOARA.

### Lungime Segmente

1) Valorile lungimilor segmentelor sunt obținute din proiecție în plan.

Punct început	X / Y	Punct sfârșit	X / Y	Lungime segment (** (m)
1	418.187,08 700.063,99	2	418.225,034 700.102,193	53.851
2	418.225,034 700.102,193	3	418.214,452 700.113,176	15.251

Punct început	X / Y	Punct sfârșit	X / Y	Lungime segment (** (m)
3	418.214,452 700.113,176	4	418.214,153 700.113,399	0.373
4	418.214,153 700.113,399	5	418.206,423 700.119,176	9.65
5	418.206,423 700.119,176	6	418.195,401 700.127,413	13.76
6	418.195,401 700.127,413	7	418.192,401 700.129,655	3.745
7	418.192,401 700.129,655	8	418.177,292 700.087,284	44.984
8	418.177,292 700.087,284	9	418.159,5 700.064,755	28.707
9	418.159,5 700.064,755	10	418.166,944 700.052,95	13.956
10	418.166,944 700.052,95	1	418.187,08 700.063,99	22.964

\*\* Lungimile segmentelor sunt determinate în planul de proiecție Stereo 70 și sunt rotunjite la 1 milimetru.

\*\*\* Distanța dintre puncte este formată din segmente cumulate ce sunt mai mici decât valoarea 1 milimetru.





**DATE DESPRE IMOBILUL NR. 7438**

Oficiul de Cadastru și Publicitate Imobiliară MARAMURES  
Biroul de Cadastru și Publicitate Imobiliară Sighetu Marmatiei

**A. Partea I. Descrierea imobilului**

TEREN Extravilan

Nr. CF vechi:279  
Nr. topografic:604, 605

Adresa: Jud. Maramures

Nr. Crt	Nr cadastral Nr. topografic	Suprafața* (mp)	Observații / Referințe
A1		9.570	Sector cadastral:23 Teren neimprejmuit;

**B. Partea II. Proprietari și acte**

Inscrieri privitoare la dreptul de proprietate și alte drepturi reale		Referințe
<b>7438 / 01/08/2024</b>		
Act Normativ nr. Legea nr. 7, din 13/03/1996 emis de Parlamentul României;		
B1	Intabulare, drept de PROPRIETATE, dobândit prin Lege, cota actuala 1/1 1) NEIDENTIFICAT NEIDENTIFICAT	A1
Act Administrativ nr. Adeverința nr. 5203, din 01/08/2024 emis de Primăria Ocna Șugatag;		
B2	Se notează posesia faptică în favoarea lui 1) PAROHIA GRECO CATOLICA SAT SUGATAG, CIF:9740223	A1

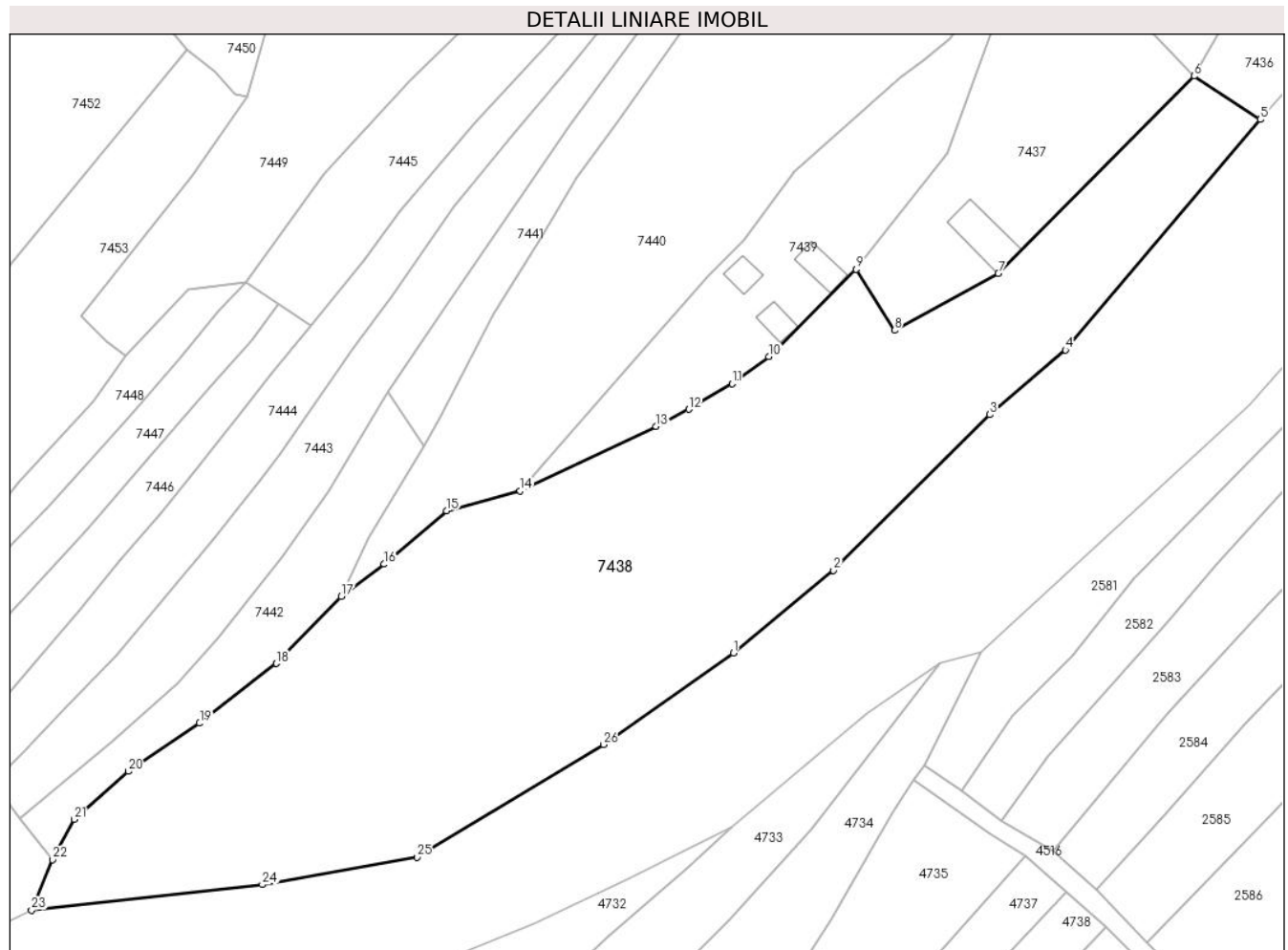
**C. Partea III. SARCINI .**

Inscrieri privind dezmembramintele dreptului de proprietate, drepturi reale de garanție și sarcini	Referințe
NU SUNT	

**Teren**

Nr cadastral	Suprafața (mp)*	Observații / Referințe
	9.570	

\* Suprafața este determinată în planul de proiecție Stereo 70.



**Date referitoare la teren**

Crt	Categorie folosință	Intra vilan	Suprafața (mp)	Tarla	Parcelă	Nr. topo	Observații / Referințe
1	faneata	NU	9.570	-	-	-	

**Lungime Segmente**

1) Valorile lungimilor segmentelor sunt obținute din proiecție în plan.

Punct început	X / Y	Punct sfârșit	X / Y	Lungime segment (** (m)
1	418.135,706 699.990,432	2	418.155,112 700.006,426	25.148
3	418.185,414 700.036,609	4	418.200,066 700.049,159	19.292
5	418.237,908 700.093,786	6	418.225,034 700.102,193	15.376
7	418.187,08 700.063,99	8	418.166,944 700.052,95	22.964
9	418.159,5 700.064,755	10	418.142,578 700.047,832	23.932

Punct început	X / Y	Punct sfârșit	X / Y	Lungime segment (** (m)
2	418.155,112 700.006,426	3	418.185,414 700.036,609	42.769
4	418.200,066 700.049,159	5	418.237,908 700.093,786	58.511
6	418.225,034 700.102,193	7	418.187,08 700.063,99	53.851
8	418.166,944 700.052,95	9	418.159,5 700.064,755	13.956
10	418.142,578 700.047,832	11	418.135,479 700.042,574	8.834

Punct început	X / Y	Punct sfârşit	X / Y	Lungime segment (** (m)	Punct început	X / Y	Punct sfârşit	X / Y	Lungime segment (** (m)
11	418.135,479 700.042,574	12	418.127,055 700.037,66	9.752	12	418.127,055 700.037,66	13	418.120,654 700.034,352	7.205
13	418.120,654 700.034,352	14	418.094,31 700.021,844	29.163	14	418.094,31 700.021,844	15	418.080,022 700.018,022	14.79
15	418.080,022 700.018,022	16	418.067,966 700.007,645	15.907	16	418.067,966 700.007,645	17	418.059,638 700.001,376	10.424
17	418.059,638 700.001,376	18	418.047,061 699.988,386	18.081	18	418.047,061 699.988,386	19	418.032,162 699.976,833	18.853
19	418.032,162 699.976,833	20	418.018,332 699.967,516	16.676	20	418.018,332 699.967,516	21	418.007,838 699.958,194	14.037
21	418.007,838 699.958,194	22	418.003,591 699.950,401	8.875	22	418.003,591 699.950,401	23	417.999,553 699.940,628	10.574
23	417.999,553 699.940,628	24	418.044,327 699.945,575	45.046	24	418.044,327 699.945,575	25	418.074,315 699.950,868	30.452
25	418.074,315 699.950,868	26	418.110,478 699.972,707	42.246	26	418.110,478 699.972,707	1	418.135,706 699.990,432	30.832

\*\* Lungimile segmentelor sunt determinate în planul de proiecție Stereo 70 și sunt rotunjite la 1 milimetru.

\*\*\* Distanța dintre puncte este formată din segmente cumulate ce sunt mai mici decât valoarea 1 milimetru.



**DATE DESPRE IMOBILUL NR. 7439**

Oficiul de Cadastru și Publicitate Imobiliară MARAMURES  
Biroul de Cadastru și Publicitate Imobiliară Sighetu Marmatiei

**A. Partea I. Descrierea imobilului**

TEREN Intravilan

Nr. CF vechi:882, 1010, 155, 816

Adresa: Loc. Sat-Sugatag, Nr. 303, Jud. Maramures

Nr. Crt	Nr cadastral Nr. topografic	Suprafața* (mp)	Observații / Referințe
A1		1.890	Sector cadastral:23 Teren imprejmuit; parte din nr topo: 602, 603, 576, 575

**Construcții**

Crt	Nr cadastral Nr. topografic	Adresa	Observații / Referințe
A1.1		Loc. Sat-Sugatag, Nr. 303, Jud. Maramures	Nr. niveluri:1; S. construita la sol:29 mp; S. construita desfasurata:29 mp; Casa de locuit, P
A1.2		Loc. Sat-Sugatag, Nr. 303, Jud. Maramures	Nr. niveluri:1; S. construita la sol:45 mp; S. construita desfasurata:45 mp; Construcție anexă, P
A1.3		Loc. Sat-Sugatag, Nr. 303, Jud. Maramures	Nr. niveluri:1; S. construita la sol:32 mp; S. construita desfasurata:32 mp; Construcție anexă, P

**B. Partea II. Proprietari și acte**

Inscrieri privitoare la dreptul de proprietate și alte drepturi reale		Referințe
<b>7439 / 01/08/2024</b>		
Act Normativ nr. Legea nr. 7, din 13/03/1996 emis de Parlamentul României;		
B1	Intabulare, drept de PROPRIETATE, dobandit prin Lege, cota actuala 1/1 1) <b>NEIDENTIFICAT NEIDENTIFICAT</b>	A1
Act Administrativ nr. Adeverința nr. 5204, din 01/08/2024 emis de Primăria Ocna Șugatag;		
B2	Se notează posesia faptică în favoarea lui 1) <b>BALTĂ PETRU</b>	A1
Act Normativ nr. Legea nr. 7, din 13/03/1996 emis de Parlamentul României;		
B3	Intabulare, drept de PROPRIETATE, dobandit prin Lege, cota actuala 1/1 1) <b>BALTĂ PETRU</b>	A1.1, A1.2, A1.3

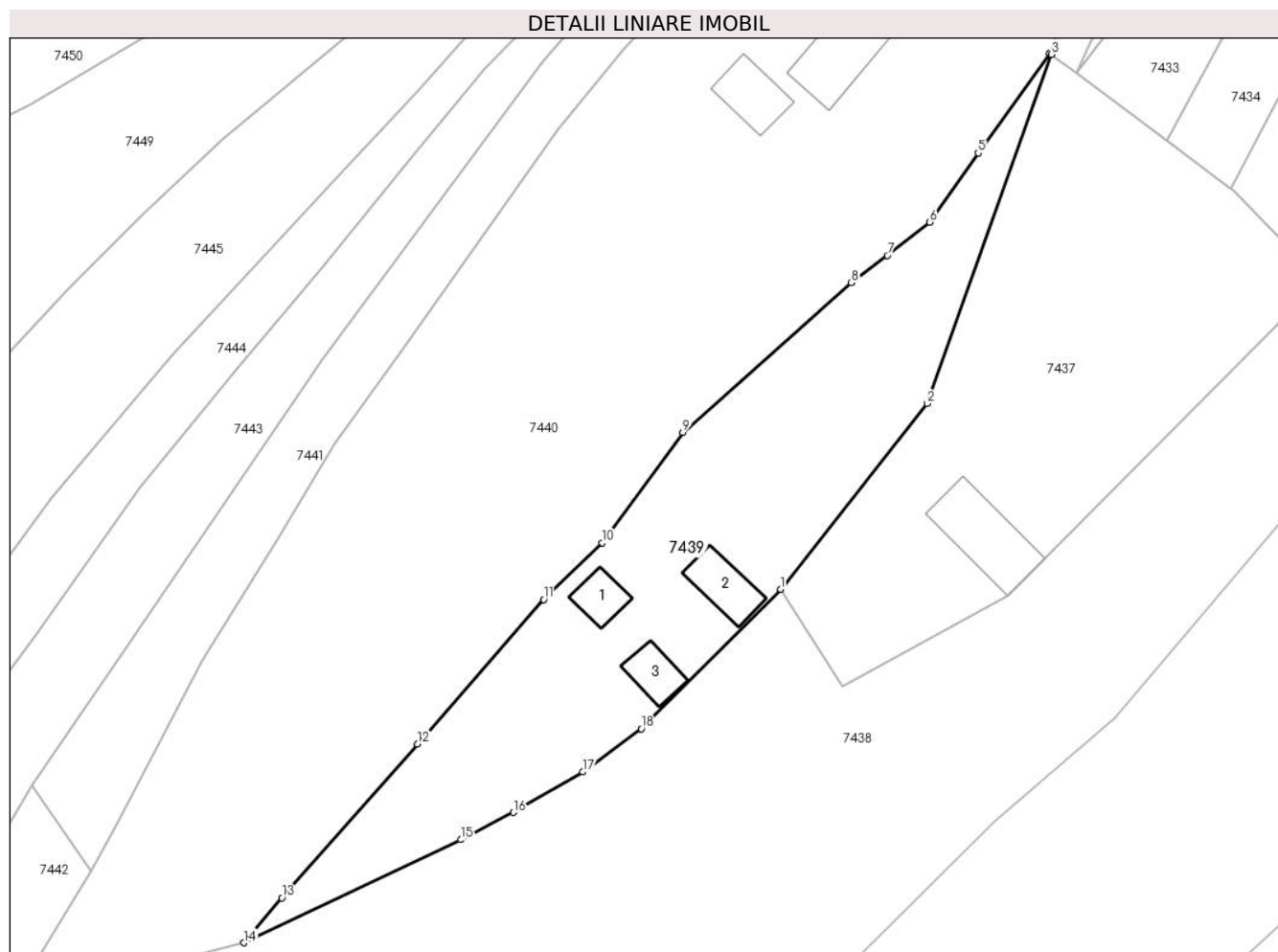
**C. Partea III. SARCINI .**

Inscrieri privind dezmembramintele dreptului de proprietate, drepturi reale de garanție și sarcini	Referințe
NU SUNT	

## Teren

Nr cadastral	Suprafața (mp)*	Observații / Referințe
	1.890	parte din nr topo: 602, 603, 576, 575

\* Suprafața este determinată în planul de proiecție Stereo 70.



## Date referitoare la teren

Crt	Categorie folosință	Intravilan	Suprafața (mp)	Tarla	Parcelă	Nr. topo	Observații / Referințe
1	curți construcții	DA	600	-	-	-	
2	faneata	DA	1.290	-	-	-	

## Date referitoare la construcții

Crt	Număr	Destinație construcție	Supraf. (mp)	Situație juridică	Observații / Referințe
A1.1		construcții de locuințe	29	Cu acte	Nr. niveluri:1; S. construita la sol:29 mp; S. construita desfasurata:29 mp; Casa de locuit, P
A1.2		construcții anexa	45	Cu acte	Nr. niveluri:1; S. construita la sol:45 mp; S. construita desfasurata:45 mp; Construcție anexă, P
A1.3		construcții anexa	32	Cu acte	Nr. niveluri:1; S. construita la sol:32 mp; S. construita desfasurata:32 mp; Construcție anexă, P

## Lungime Segmente

1) Valorile lungimilor segmentelor sunt obținute din proiecție în plan.

Punct început	X / Y	Punct sfârșit	X / Y	Lungime segment (** (m)

Punct început	X / Y	Punct sfârșit	X / Y	Lungime segment (** (m)
1	418.159,5 700.064,755	2	418.177,292 700.087,284	28.707
2	418.177,292 700.087,284	3	418.192,401 700.129,655	44.984
3	418.192,401 700.129,655	4	418.192,197 700.129,807	0.254
4	418.192,197 700.129,807	5	418.183,501 700.117,711	14.897
5	418.183,501 700.117,711	6	418.177,626 700.109,311	10.251
6	418.177,626 700.109,311	7	418.172,463 700.105,258	6.564
7	418.172,463 700.105,258	8	418.168,089 700.101,948	5.485
8	418.168,089 700.101,948	9	418.147,617 700.083,763	27.382
9	418.147,617 700.083,763	10	418.137,853 700.070,388	16.56
10	418.137,853 700.070,388	11	418.130,73 700.063,514	9.899
11	418.130,73 700.063,514	12	418.115,381 700.045,969	23.311
12	418.115,381 700.045,969	13	418.098,914 700.027,295	24.897
13	418.098,914 700.027,295	14	418.094,31 700.021,844	7.135
14	418.094,31 700.021,844	15	418.120,654 700.034,352	29.163
15	418.120,654 700.034,352	16	418.127,055 700.037,66	7.205
16	418.127,055 700.037,66	17	418.135,479 700.042,574	9.752
17	418.135,479 700.042,574	18	418.142,578 700.047,832	8.834
18	418.142,578 700.047,832	1	418.159,5 700.064,755	23.932

\*\* Lungimile segmentelor sunt determinate în planul de proiecție Stereo 70 și sunt rotunjite la 1 milimetru.

\*\*\* Distanța dintre puncte este formată din segmente cumulate ce sunt mai mici decât valoarea 1 milimetru.







## DATE DESPRE IMOBILUL NR. 7440

Oficiul de Cadastru și Publicitate Imobiliară MARAMURES  
Biroul de Cadastru și Publicitate Imobiliară Sighetu Marmatiei

## A. Partea I. Descrierea imobilului

Nr. CF vechi:542, 68, 882, 1254  
Nr. topografic:577, 601

TEREN Intravilan

Adresa: Loc. Sat-Sugatag, Nr. 304, Jud. Maramures

Nr. Crt	Nr cadastral Nr. topografic	Suprafața* (mp)	Observații / Referințe
A1		5.751	Sector cadastral:23 Teren neimprejmut; parte din nr. topo 602, 560

## Construcții

Crt	Nr cadastral Nr. topografic	Adresa	Observații / Referințe
A1.1		Loc. Sat-Sugatag, Nr. 304, Jud. Maramures	Nr. niveluri:2; S. construita la sol:139 mp; S. construita desfasurata:250 mp; Casa de locuit, P+M
A1.2		Loc. Sat-Sugatag, Nr. 304, Jud. Maramures	Nr. niveluri:1; S. construita la sol:37 mp; S. construita desfasurata:37 mp; Construcție anexă, P
A1.3		Loc. Sat-Sugatag, Nr. 304, Jud. Maramures	Nr. niveluri:1; S. construita la sol:27 mp; S. construita desfasurata:27 mp; Construcție anexă, P
A1.4		Loc. Sat-Sugatag, Nr. 304, Jud. Maramures	Nr. niveluri:1; S. construita la sol:130 mp; S. construita desfasurata:130 mp; Construcție anexă P
A1.5		Loc. Sat-Sugatag, Nr. 304, Jud. Maramures	Nr. niveluri:3; S. construita la sol:48 mp; S. construita desfasurata:48 mp; Construcție anexă P

## B. Partea II. Proprietari și acte

Inscrieri privitoare la dreptul de proprietate și alte drepturi reale		Referințe
<b>7440 / 01/08/2024</b>		
Act Normativ nr. Legea nr. 7, din 13/03/1996 emis de Parlamentul României;		
B1	Intabulare, drept de PROPRIETATE, dobandit prin Lege, cota actuala 1/1 1) NEIDENTIFICAT NEIDENTIFICAT	A1
Act Administrativ nr. Adeverința nr. 5205, din 01/08/2024 emis de Primăria Ocna Șugatag;		
B2	Se notează posesia faptică în favoarea lui 1) MĂNĂILĂ VASILE	A1
Act Normativ nr. Legea nr. 7, din 13/03/1996 emis de Parlamentul României;		
B3	Intabulare, drept de PROPRIETATE, dobandit prin Lege, cota actuala 1/1 1) MĂNĂILĂ VASILE	A1.1, A1.2, A1.3, A1.4, A1.5

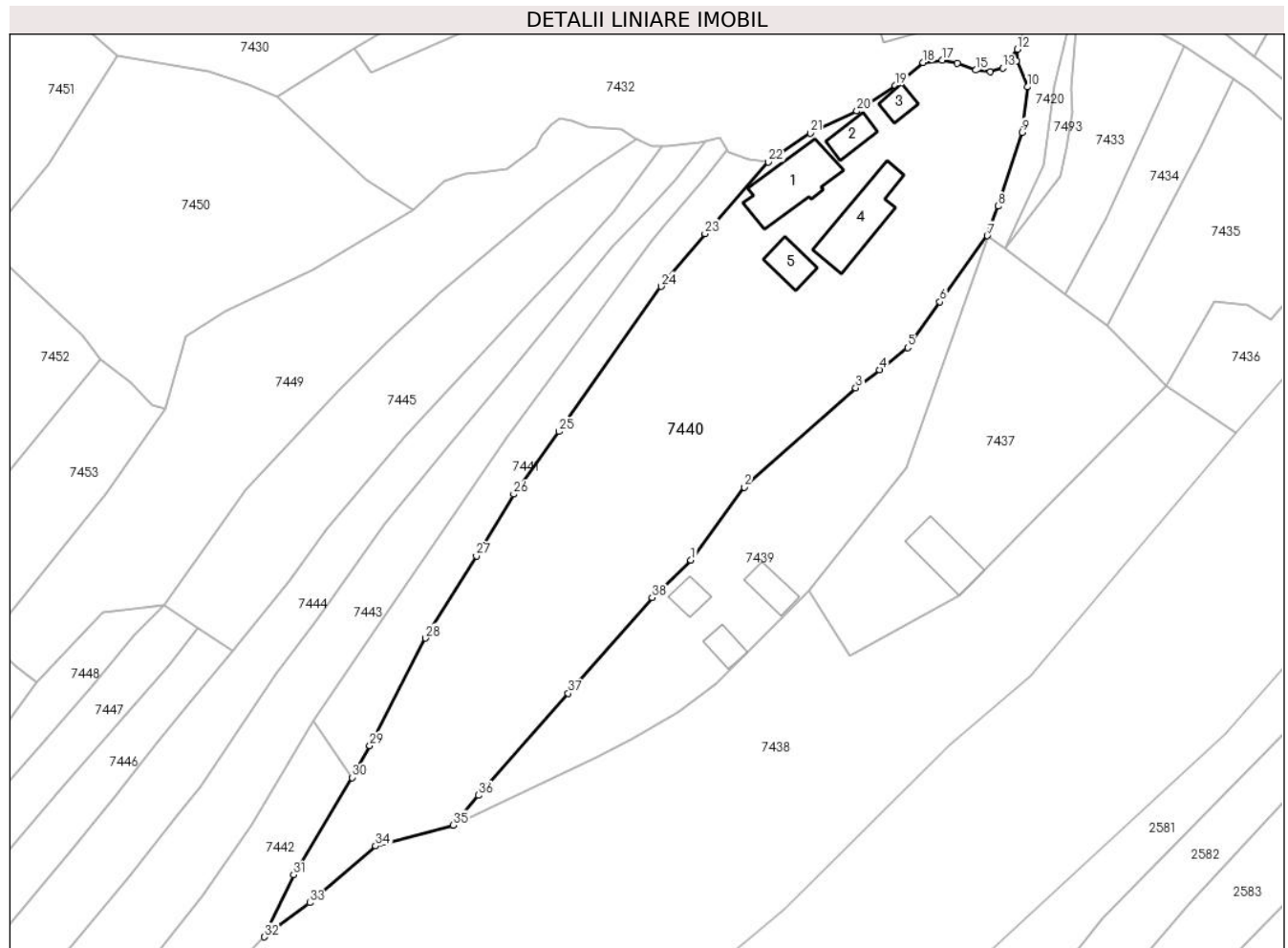
## C. Partea III. SARCINI .

Inscrieri privind dezmembramintele dreptului de proprietate, drepturi reale de garanție și sarcini	Referințe
NU SUNT	

**Teren**

Nr cadastral	Suprafața (mp)*	Observații / Referințe
	5.751	parte din nr. topo 602, 560

\* Suprafața este determinată în planul de proiecție Stereo 70.



**Date referitoare la teren**

Crt	Categorie folosință	Intra vilan	Suprafața (mp)	Tarla	Parcelă	Nr. topo	Observații / Referințe
1	curți constructii	DA	1.300	-	-	-	
2	faneata	DA	4.451	-	-	-	

**Date referitoare la construcții**

Crt	Număr	Destinație construcție	Supraf. (mp)	Situație juridică	Observații / Referințe
A1.1		construcții de locuințe	139	Cu acte	Nr. niveluri:2; S. construita la sol:139 mp; S. construita desfasurata:250 mp; Casa de locuit, P+M
A1.2		construcții anexa	37	Cu acte	Nr. niveluri:1; S. construita la sol:37 mp; S. construita desfasurata:37 mp; Construcție anexă, P
A1.3		construcții anexa	27	Cu acte	Nr. niveluri:1; S. construita la sol:27 mp; S. construita desfasurata:27 mp; Construcție anexă, P
A1.4		construcții anexa	130	Cu acte	Nr. niveluri:1; S. construita la sol:130 mp; S. construita desfasurata:130 mp; Construcție anexă P
A1.5		construcții anexa	48	Cu acte	Nr. niveluri:3; S. construita la sol:48 mp; S. construita desfasurata:48 mp; Construcție anexă P

## Lungime Segmente

1) Valorile lungimilor segmentelor sunt obținute din proiecție în plan.

Punct început	X / Y	Punct sfârșit	X / Y	Lungime segment (** (m)
1	418.137,853 700.070,388	2	418.147,617 700.083,763	16.56
3	418.168,089 700.101,948	4	418.172,463 700.105,258	5.485
5	418.177,626 700.109,311	6	418.183,501 700.117,711	10.251
7	418.192,197 700.129,807	8	418.194,232 700.135,198	5.762
9	418.198,578 700.148,741	10	418.199,583 700.157,051	8.371
11	418.197,577 700.161,826	12	418.197,694 700.163,947	2.124
13	418.195,019 700.160,517	14	418.192,811 700.159,827	2.313
15	418.190,093 700.160,12	16	418.186,724 700.161,385	3.599
17	418.183,915 700.161,972	18	418.180,453 700.161,517	3.492
19	418.175,305 700.157,334	20	418.168,265 700.152,627	8.469
21	418.159,782 700.148,57	22	418.152,052 700.143,291	9.361
23	418.140,421 700.130,175	24	418.132,406 700.120,542	12.531
25	418.113,647 700.093,929	26	418.105,348 700.082,454	14.162
27	418.098,534 700.071,124	28	418.089,161 700.056,095	17.712
29	418.078,961 700.036,42	30	418.075,682 700.030,575	6.702
31	418.064,981 700.012,764	32	418.059,638 700.001,376	12.579
33	418.067,966 700.007,645	34	418.080,022 700.018,022	15.907
35	418.094,31 700.021,844	36	418.098,914 700.027,295	7.135
37	418.115,381 700.045,969	38	418.130,73 700.063,514	23.311

Punct început	X / Y	Punct sfârșit	X / Y	Lungime segment (** (m)
2	418.147,617 700.083,763	3	418.168,089 700.101,948	27.382
4	418.172,463 700.105,258	5	418.177,626 700.109,311	6.564
6	418.183,501 700.117,711	7	418.192,197 700.129,807	14.897
8	418.194,232 700.135,198	9	418.198,578 700.148,741	14.223
10	418.199,583 700.157,051	11	418.197,577 700.161,826	5.179
12	418.197,694 700.163,947	13	418.195,019 700.160,517	4.35
14	418.192,811 700.159,827	15	418.190,093 700.160,12	2.734
16	418.186,724 700.161,385	17	418.183,915 700.161,972	2.87
18	418.180,453 700.161,517	19	418.175,305 700.157,334	6.633
20	418.168,265 700.152,627	21	418.159,782 700.148,57	9.403
22	418.152,052 700.143,291	23	418.140,421 700.130,175	17.53
24	418.132,406 700.120,542	25	418.113,647 700.093,929	32.56
26	418.105,348 700.082,454	27	418.098,534 700.071,124	13.221
28	418.089,161 700.056,095	29	418.078,961 700.036,42	22.162
30	418.075,682 700.030,575	31	418.064,981 700.012,764	20.778
32	418.059,638 700.001,376	33	418.067,966 700.007,645	10.424
34	418.080,022 700.018,022	35	418.094,31 700.021,844	14.79
36	418.098,914 700.027,295	37	418.115,381 700.045,969	24.897
38	418.130,73 700.063,514	1	418.137,853 700.070,388	9.899

\*\* Lungimile segmentelor sunt determinate în planul de proiecție Stereo 70 și sunt rotunjite la 1 milimetru.

\*\*\* Distanța dintre puncte este formată din segmente cumulate ce sunt mai mici decât valoarea 1 milimetru.



**DATE DESPRE IMOBILUL NR. 7441**

Oficiul de Cadastru și Publicitate Imobiliară MARAMURES  
Biroul de Cadastru și Publicitate Imobiliară Sighetu Marmatiei

**A. Partea I. Descrierea imobilului**

TEREN Intravilan

Nr. CF vechi:542

Adresa: Loc. Sat-Sugatag, Jud. Maramures

Nr. Crt	Nr cadastral Nr. topografic	Suprafața* (mp)	Observații / Referințe
A1		1.018	Sector cadastral:23 Teren neimprejmuit; Parte din nr. topo 600

**B. Partea II. Proprietari și acte**

Inscrieri privitoare la dreptul de proprietate și alte drepturi reale		Referințe
<b>7441 / 01/08/2024</b>		
Act Normativ nr. Legea 7, din 13/03/1996 emis de Parlamentul României;		
B1	Intabulare, drept de PROPRIETATE, dobandit prin Lege, cota actuala 1/1 1) NEIDENTIFICAT NEIDENTIFICAT	A1
Act Administrativ nr. Adeverința 5206, din 01/08/2024 emis de Primăria Ocna Șugatag;		
B2	se notează posesia faptică în favoarea lui 1) TIVADAR NĂSTĂCUȚĂ	A1

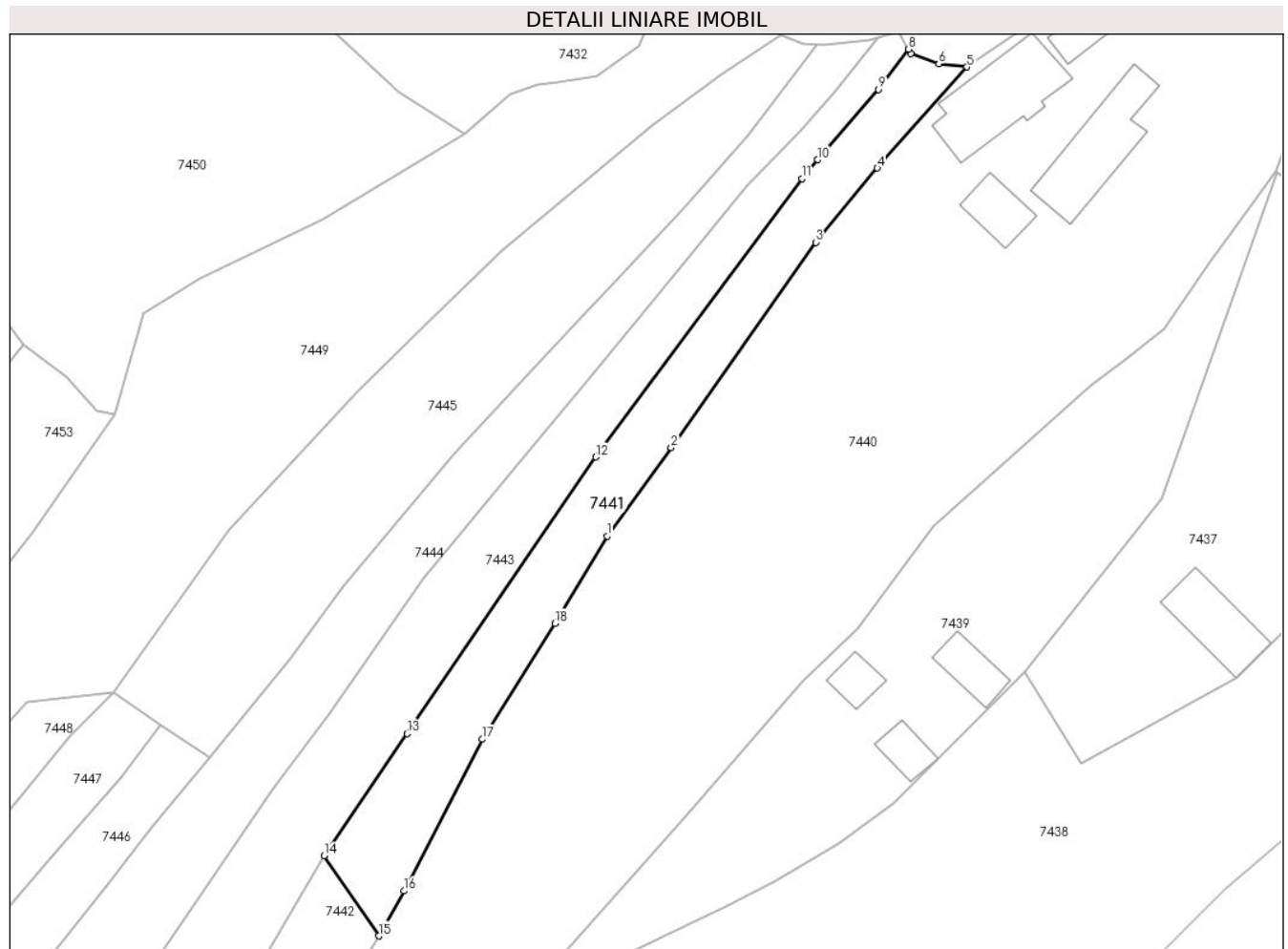
**C. Partea III. SARCINI .**

Inscrieri privind dezmembramintele dreptului de proprietate, drepturi reale de garanție și sarcini	Referințe
NU SUNT	

**Teren**

Nr cadastral	Suprafața (mp)*	Observații / Referințe
	1.018	Parte din nr. topo 600

\* Suprafața este determinată în planul de proiecție Stereo 70.



**Date referitoare la teren**

Crt	Categorie folosință	Intravilan	Suprafața (mp)	Tarla	Parcelă	Nr. topo	Observații / Referințe
1	faneata	DA	1.018	-	-	-	

**Lungime Segmente**

1) Valorile lungimilor segmentelor sunt obținute din proiecție în plan.

Punct început	X / Y	Punct sfârșit	X / Y	Lungime segment (** (m)
1	418.105,348 700.082,454	2	418.113,647 700.093,929	14.162
2	418.113,647 700.093,929	3	418.132,406 700.120,542	32.56
3	418.132,406 700.120,542	4	418.140,421 700.130,175	12.531
4	418.140,421 700.130,175	5	418.152,052 700.143,291	17.53
5	418.152,052 700.143,291	6	418.148,421 700.143,698	3.654

Punct început	X / Y	Punct sfârșit	X / Y	Lungime segment (** (m)
6	418.148,421 700.143,698	7	418.144,794 700.145,022	3.861
7	418.144,794 700.145,022	8	418.144,472 700.145,59	0.653
8	418.144,472 700.145,59	9	418.140,581 700.140,38	6.503
9	418.140,581 700.140,38	10	418.132,678 700.131,268	12.062
10	418.132,678 700.131,268	11	418.130,614 700.128,825	3.198
11	418.130,614 700.128,825	12	418.103,837 700.092,7	44.967
12	418.103,837 700.092,7	13	418.079,376 700.056,815	43.429
13	418.079,376 700.056,815	14	418.068,571 700.040,966	19.182
14	418.068,571 700.040,966	15	418.075,682 700.030,575	12.591
15	418.075,682 700.030,575	16	418.078,961 700.036,42	6.702
16	418.078,961 700.036,42	17	418.089,161 700.056,095	22.162
17	418.089,161 700.056,095	18	418.098,534 700.071,124	17.712
18	418.098,534 700.071,124	1	418.105,348 700.082,454	13.221

\*\* Lungimile segmentelor sunt determinate în planul de proiecție Stereo 70 și sunt rotunjite la 1 milimetru.

\*\*\* Distanța dintre puncte este formată din segmente cumulate ce sunt mai mici decât valoarea 1 milimetru.





**DATE DESPRE IMOBILUL NR. 7442**

Oficiul de Cadastru și Publicitate Imobiliară MARAMURES  
Biroul de Cadastru și Publicitate Imobiliară Sighetu Marmatiei

**A. Partea I. Descrierea imobilului**

TEREN Extravilan

Nr. CF vechi:542

Adresa: Jud. Maramures

Nr. Crt	Nr cadastral Nr. topografic	Suprafața* (mp)	Observații / Referințe
A1		1.109	Sector cadastral:23 Teren neimprejmuit; Parte din nr. topo 600

**B. Partea II. Proprietari și acte**

Inscrieri privitoare la dreptul de proprietate și alte drepturi reale		Referințe
<b>7442 / 01/08/2024</b>		
Act Normativ nr. Legea 7, din 13/03/1996 emis de Parlamentul României;		
B1	Intabulare, drept de PROPRIETATE, dobandit prin Lege, cota actuala 1/1 1) <b>NEIDENTIFICAT NEIDENTIFICAT</b>	A1
Act Administrativ nr. Adeverința 5207, din 01/08/2024 emis de Primăria Ocna Șugatag;		
B2	se notează posesia faptică în favoarea lui 1) <b>BLEDEA SÎNZIANA</b>	A1

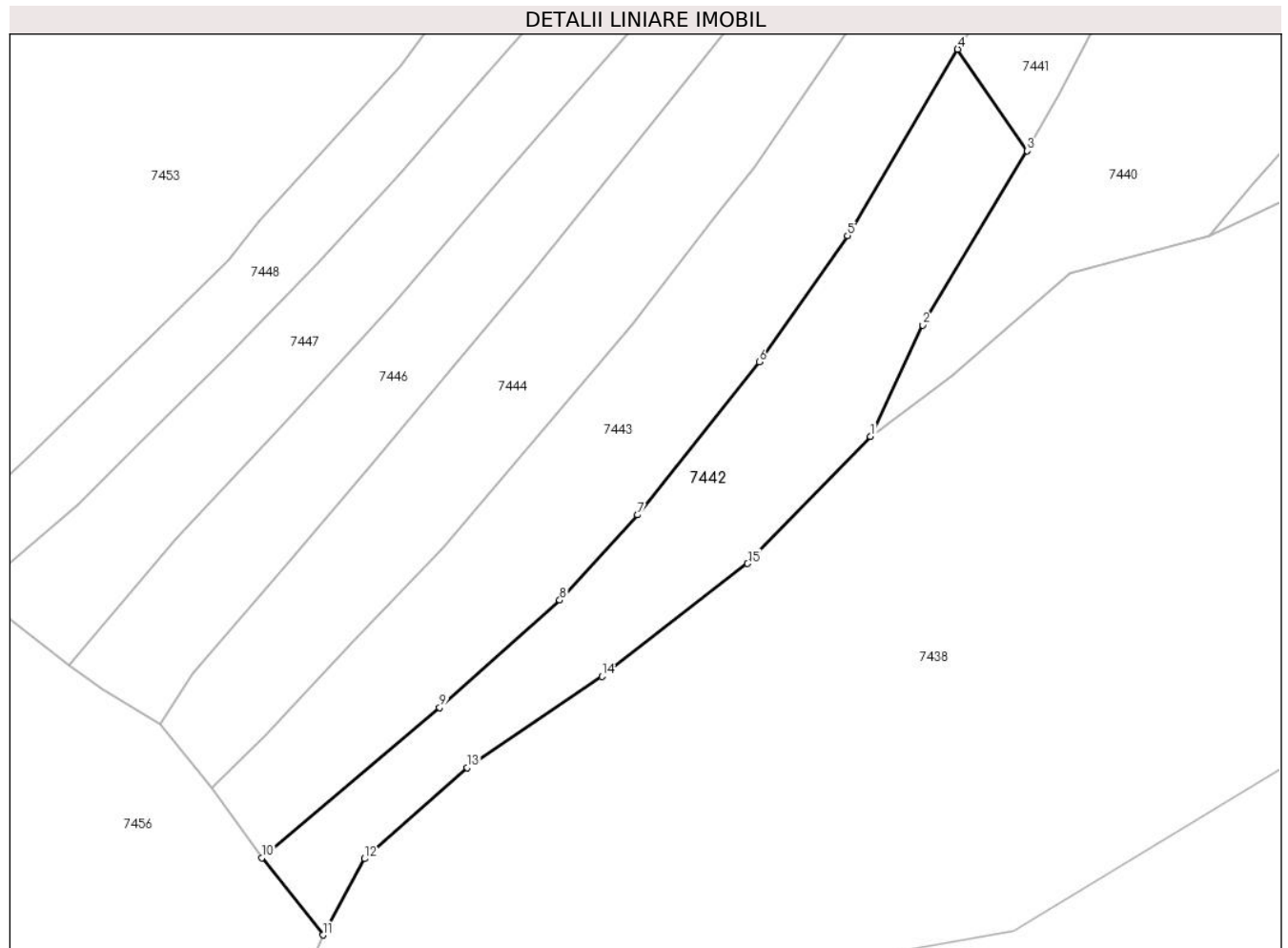
**C. Partea III. SARCINI .**

Inscrieri privind dezmembramintele dreptului de proprietate, drepturi reale de garanție și sarcini	Referințe
NU SUNT	

**Teren**

Nr cadastral	Suprafața (mp)*	Observații / Referințe
	1.109	Parte din nr. topo 600

\* Suprafața este determinată în planul de proiecție Stereo 70.



**Date referitoare la teren**

Crt	Categorie folosință	Intravilan	Suprafața (mp)	Tarla	Parcelă	Nr. topo	Observații / Referințe
1	faneata	NU	1.109	-	-	-	

**Lungime Segmente**

1) Valorile lungimilor segmentelor sunt obținute din proiecție în plan.

Punct început	X / Y	Punct sfârșit	X / Y	Lungime segment (** (m)
1	418.059,638 700.001,376	2	418.064,981 700.012,764	12.579
2	418.064,981 700.012,764	3	418.075,682 700.030,575	20.778
3	418.075,682 700.030,575	4	418.068,571 700.040,966	12.591
4	418.068,571 700.040,966	5	418.057,292 700.021,889	22.162
5	418.057,292 700.021,889	6	418.048,243 700.009,008	15.742

Punct început	X / Y	Punct sfârșit	X / Y	Lungime segment (** (m)
6	418.048,243 700.009,008	7	418.035,778 699.993,351	20.013
7	418.035,778 699.993,351	8	418.027,834 699.984,643	11.787
8	418.027,834 699.984,643	9	418.015,533 699.973,671	16.483
9	418.015,533 699.973,671	10	417.997,326 699.958,29	23.834
10	417.997,326 699.958,29	11	418.003,591 699.950,401	10.074
11	418.003,591 699.950,401	12	418.007,838 699.958,194	8.875
12	418.007,838 699.958,194	13	418.018,332 699.967,516	14.037
13	418.018,332 699.967,516	14	418.032,162 699.976,833	16.676
14	418.032,162 699.976,833	15	418.047,061 699.988,386	18.853
15	418.047,061 699.988,386	1	418.059,638 700.001,376	18.081

\*\* Lungimile segmentelor sunt determinate în planul de proiecție Stereo 70 și sunt rotunjite la 1 milimetru.

\*\*\* Distanța dintre puncte este formată din segmente cumulate ce sunt mai mici decât valoarea 1 milimetru.



**DATE DESPRE IMOBILUL NR. 7443**

Oficiul de Cadastru și Publicitate Imobiliară MARAMURES  
Biroul de Cadastru și Publicitate Imobiliară Sighetu Marmatiei

**A. Partea I. Descrierea imobilului**

TEREN Necunoscut

Nr. CF vechi:147  
Nr. topografic:599

Adresa: Loc. Sat-Sugatag, Jud. Maramures

Nr. Crt	Nr cadastral Nr. topografic	Suprafața* (mp)	Observații / Referințe
A1		2.187	Sector cadastral:23 Teren neimprejmuit;

**B. Partea II. Proprietari și acte**

Inscrieri privitoare la dreptul de proprietate și alte drepturi reale		Referințe
<b>7443 / 01/08/2024</b>		
Act Normativ nr. Legea 7, din 13/03/1996 emis de Parlamentul României;		
B1	Intabulare, drept de PROPRIETATE, dobandit prin Lege, cota actuala 1/1 1) NEIDENTIFICAT NEIDENTIFICAT	A1
Act Administrativ nr. Adeverința 5208, din 01/08/2024 emis de Primăria Ocna Șugatag;		
B2	se notează posesia faptică în favoarea lui 1) HOTEA VASILE	A1

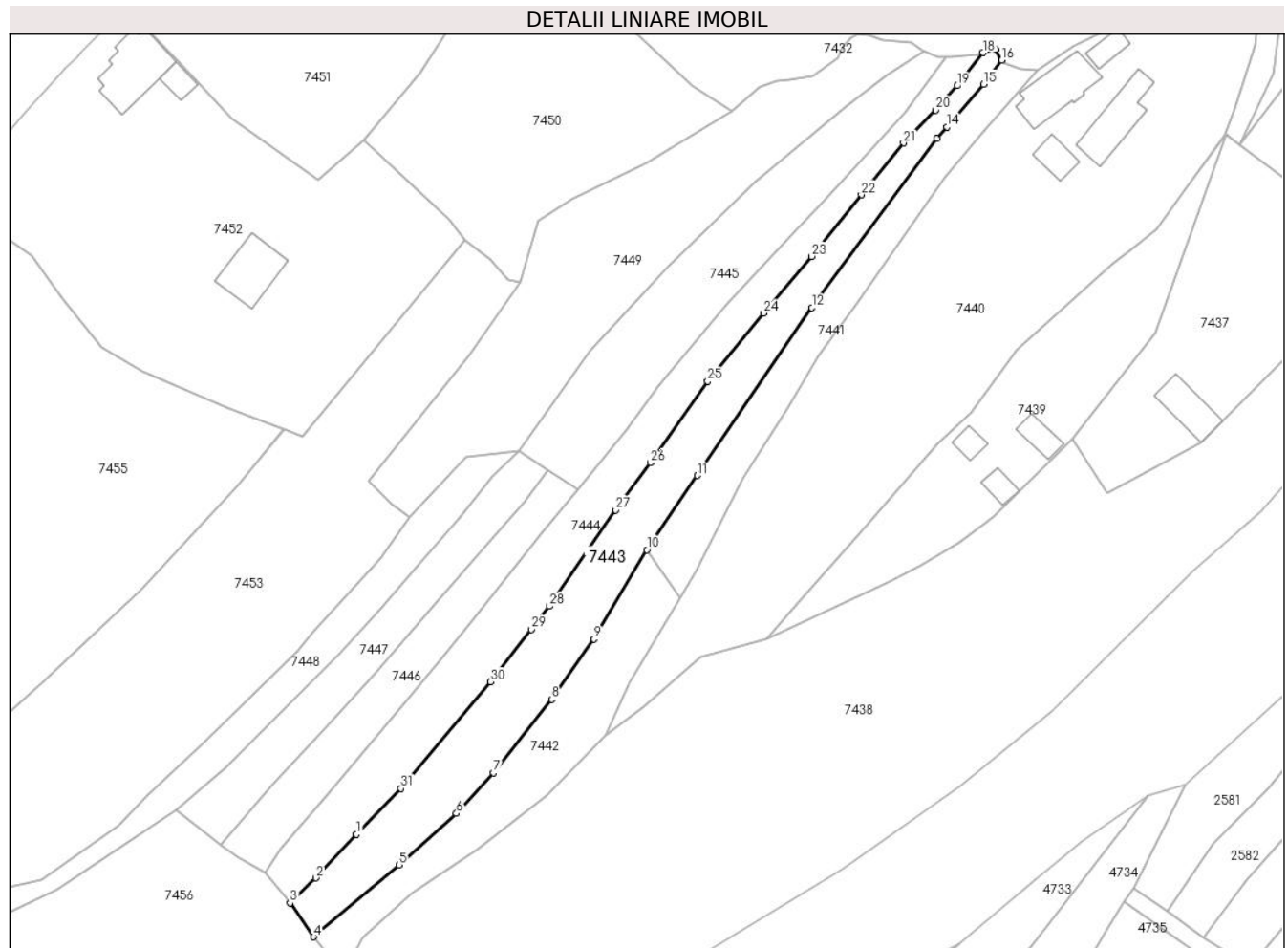
**C. Partea III. SARCINI .**

Inscrieri privind dezmembramintele dreptului de proprietate, drepturi reale de garanție și sarcini	Referințe
NU SUNT	

**Teren**

Nr cadastral	Suprafața (mp)*	Observații / Referințe
	2.187	

\* Suprafața este determinată în planul de proiecție Stereo 70.



**Date referitoare la teren**

Crt	Categorie folosință	Intra vilan	Suprafața (mp)	Tarla	Parcelă	Nr. topo	Observații / Referințe
1	faneata	DA	916	-	-	-	
2	faneata	NU	1.271	-	-	-	

**Lungime Segmente**

1) Valorile lungimilor segmentelor sunt obținute din proiecție în plan.

Punct început	X / Y	Punct sfârșit	X / Y	Lungime segment (** (m))
1	418.006,494 699.980,176	2	417.997,787 699.970,882	12.735
3	417.992,257 699.965,502	4	417.997,326 699.958,29	8.815
5	418.015,533 699.973,671	6	418.027,834 699.984,643	16.483
7	418.035,778 699.993,351	8	418.048,243 700.009,008	20.013

Punct început	X / Y	Punct sfârșit	X / Y	Lungime segment (** (m))
2	417.997,787 699.970,882	3	417.992,257 699.965,502	7.715
4	417.997,326 699.958,29	5	418.015,533 699.973,671	23.834
6	418.027,834 699.984,643	7	418.035,778 699.993,351	11.787
8	418.048,243 700.009,008	9	418.057,292 700.021,889	15.742

Punct început	X / Y	Punct sfârșit	X / Y	Lungime segment (** (m)
9	418.057,292 700.021,889	10	418.068,571 700.040,966	22.162
11	418.079,376 700.056,815	12	418.103,837 700.092,7	43.429
13	418.130,614 700.128,825	14	418.132,678 700.131,268	3.198
15	418.140,581 700.140,38	16	418.144,472 700.145,59	6.503
17	418.143,181 700.147,867	18	418.140,481 700.147,149	2.794
19	418.134,913 700.140,059	20	418.130,332 700.134,869	6.923
21	418.123,447 700.127,849	22	418.114,434 700.116,788	14.268
23	418.103,741 700.103,618	24	418.093,5 700.091,493	15.871
25	418.081,574 700.076,938	26	418.069,29 700.059,514	21.319
27	418.061,83 700.049,464	28	418.047,779 700.028,914	24.894
29	418.043,86 700.023,95	30	418.035,16 700.012,76	14.174
31	418.015,955 699.989,973	1	418.006,494 699.980,176	13.62

Punct început	X / Y	Punct sfârșit	X / Y	Lungime segment (** (m)
10	418.068,571 700.040,966	11	418.079,376 700.056,815	19.182
12	418.103,837 700.092,7	13	418.130,614 700.128,825	44.967
14	418.132,678 700.131,268	15	418.140,581 700.140,38	12.062
16	418.144,472 700.145,59	17	418.143,181 700.147,867	2.618
18	418.140,481 700.147,149	19	418.134,913 700.140,059	9.015
20	418.130,332 700.134,869	21	418.123,447 700.127,849	9.833
22	418.114,434 700.116,788	23	418.103,741 700.103,618	16.964
24	418.093,5 700.091,493	25	418.081,574 700.076,938	18.817
26	418.069,29 700.059,514	27	418.061,83 700.049,464	12.516
28	418.047,779 700.028,914	29	418.043,86 700.023,95	6.325
30	418.035,16 700.012,76	31	418.015,955 699.989,973	29.801

\*\* Lungimile segmentelor sunt determinate în planul de proiecție Stereo 70 și sunt rotunjite la 1 milimetru.

\*\*\* Distanța dintre puncte este formată din segmente cumulate ce sunt mai mici decât valoarea 1 milimetru.





**DATE DESPRE IMOBILUL NR. 7444**

Oficiul de Cadastru și Publicitate Imobiliară MARAMURES  
Biroul de Cadastru și Publicitate Imobiliară Sighetu Marmatiei

**A. Partea I. Descrierea imobilului**

TEREN Necunoscut

Nr. CF vechi:1539

Nr. topografic:598

Adresa: Loc. Sat-Sugatag, Jud. Maramures

Nr. Crt	Nr cadastral Nr. topografic	Suprafața* (mp)	Observații / Referințe
A1		1.940	Sector cadastral:23 Teren neimprejmuit;

**B. Partea II. Proprietari și acte**

Inscrieri privitoare la dreptul de proprietate și alte drepturi reale		Referințe
<b>7444 / 01/08/2024</b>		
Act Normativ nr. Legea 7, din 13/03/1996 emis de Parlamentul României;		
B1	Intabulare, drept de PROPRIETATE, dobândit prin Lege, cota actuala 1/1 1) NEIDENTIFICAT NEIDENTIFICAT	A1
Act Administrativ nr. Adeverința 5209, din 01/08/2024 emis de Primăria Ocna Șugatag;		
B2	se notează posesia faptică în favoarea lui 1) POP VASILE-DUMITRU	A1

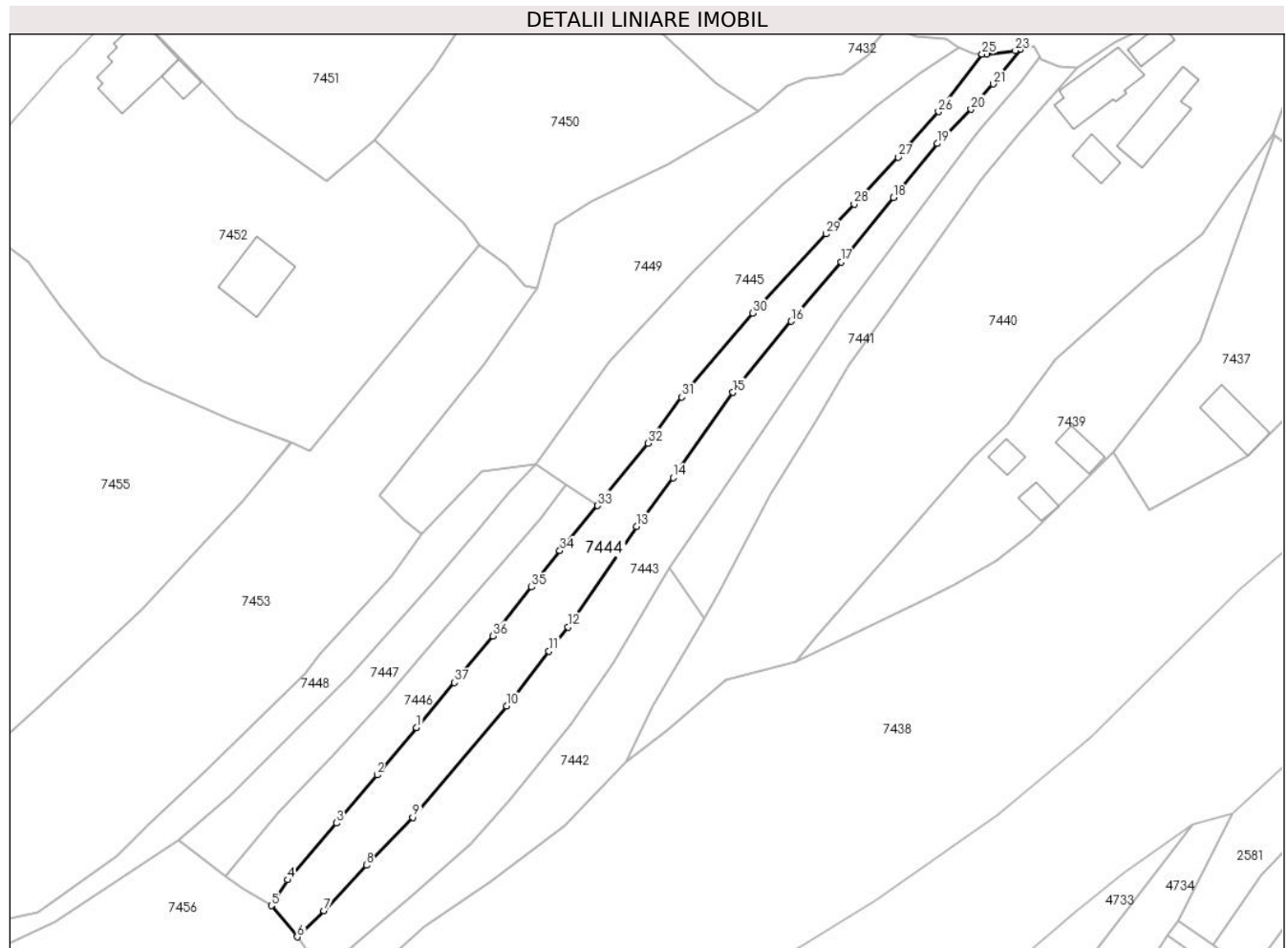
**C. Partea III. SARCINI .**

Inscrieri privind dezmembramintele dreptului de proprietate, drepturi reale de garanție și sarcini	Referințe
NU SUNT	

**Teren**

Nr cadastral	Suprafața (mp)*	Observații / Referințe
	1.940	

\* Suprafața este determinată în planul de proiecție Stereo 70.



**Date referitoare la teren**

Crt	Categorie folosință	Intra vilan	Suprafața (mp)	Tarla	Parcelă	Nr. topo	Observații / Referințe
1	faneata	DA	802	-	-	-	
2	faneata	NU	1.138	-	-	-	

**Lungime Segmente**

1) Valorile lungimilor segmentelor sunt obținute din proiecție în plan.

Punct început	X / Y	Punct sfârșit	X / Y	Lungime segment (** (m))
1	418.016,723 700.008,305	2	418.008,651 699.998,65	12.585
3	418.000,353 699.988,795	4	417.990,283 699.977,177	15.375
5	417.986,967 699.971,9	6	417.992,257 699.965,502	8.302
7	417.997,787 699.970,882	8	418.006,494 699.980,176	12.735

Punct început	X / Y	Punct sfârșit	X / Y	Lungime segment (** (m))
2	418.008,651 699.998,65	3	418.000,353 699.988,795	12.883
4	417.990,283 699.977,177	5	417.986,967 699.971,9	6.232
6	417.992,257 699.965,502	7	417.997,787 699.970,882	7.715
8	418.006,494 699.980,176	9	418.015,955 699.989,973	13.62

Punct început	X / Y	Punct sfârșit	X / Y	Lungime segment (** (m)
9	418.015,955 699.989,973	10	418.035,16 700.012,76	29.801
11	418.043,86 700.023,95	12	418.047,779 700.028,914	6.325
13	418.061,83 700.049,464	14	418.069,29 700.059,514	12.516
15	418.081,574 700.076,938	16	418.093,5 700.091,493	18.817
17	418.103,741 700.103,618	18	418.114,434 700.116,788	16.964
19	418.123,447 700.127,849	20	418.130,332 700.134,869	9.833
21	418.134,913 700.140,059	22	418.140,481 700.147,149	9.015
23	418.139,4 700.146,862	24	418.133,505 700.146,142	5.939
25	418.132,572 700.146,198	26	418.123,684 700.134,387	14.782
27	418.115,372 700.125,091	28	418.106,377 700.115,477	13.166
29	418.100,628 700.109,361	30	418.085,543 700.093,159	22.137
31	418.071,001 700.075,974	32	418.064,118 700.066,553	11.668
33	418.053,805 700.053,754	34	418.046,096 700.044,511	12.036
35	418.040,265 700.037,095	36	418.032,309 700.027,096	12.778
37	418.024,514 700.017,531	1	418.016,723 700.008,305	12.076

Punct început	X / Y	Punct sfârșit	X / Y	Lungime segment (** (m)
10	418.035,16 700.012,76	11	418.043,86 700.023,95	14.174
12	418.047,779 700.028,914	13	418.061,83 700.049,464	24.894
14	418.069,29 700.059,514	15	418.081,574 700.076,938	21.319
16	418.093,5 700.091,493	17	418.103,741 700.103,618	15.871
18	418.114,434 700.116,788	19	418.123,447 700.127,849	14.268
20	418.130,332 700.134,869	21	418.134,913 700.140,059	6.923
22	418.140,481 700.147,149	23	418.139,4 700.146,862	1.118
24	418.133,505 700.146,142	25	418.132,572 700.146,198	0.935
26	418.123,684 700.134,387	27	418.115,372 700.125,091	12.47
28	418.106,377 700.115,477	29	418.100,628 700.109,361	8.394
30	418.085,543 700.093,159	31	418.071,001 700.075,974	22.512
32	418.064,118 700.066,553	33	418.053,805 700.053,754	16.437
34	418.046,096 700.044,511	35	418.040,265 700.037,095	9.434
36	418.032,309 700.027,096	37	418.024,514 700.017,531	12.339

\*\* Lungimile segmentelor sunt determinate în planul de proiecție Stereo 70 și sunt rotunjite la 1 milimetru.

\*\*\* Distanța dintre puncte este formată din segmente cumulate ce sunt mai mici decât valoarea 1 milimetru.



**DATE DESPRE IMOBILUL NR. 7445**

Oficiul de Cadastru și Publicitate Imobiliară MARAMURES  
Biroul de Cadastru și Publicitate Imobiliară Sighetu Marmatiei

**A. Partea I. Descrierea imobilului**

TEREN Necunoscut

Nr. CF vechi:716

Adresa: Loc. Sat-Sugatag, Jud. Maramures

Nr. Crt	Nr cadastral Nr. topografic	Suprafața* (mp)	Observații / Referințe
A1		1.593	Sector cadastral:23 Teren neimprejmuit; Parte din nr. topo 597

**B. Partea II. Proprietari și acte**

Inscrieri privitoare la dreptul de proprietate și alte drepturi reale		Referințe
<b>7445 / 01/08/2024</b>		
Act Normativ nr. Legea 7, din 13/03/1996 emis de Parlamentul României;		
B1	Intabulare, drept de PROPRIETATE, dobandit prin Lege, cota actuala 1/1 1) NEIDENTIFICAT NEIDENTIFICAT	A1
Act Administrativ nr. Adeverința 5210, din 01/08/2024 emis de Primăria Ocna Șugatag;		
B2	se notează posesia faptică în favoarea lui 1) CICEU VASILE	A1

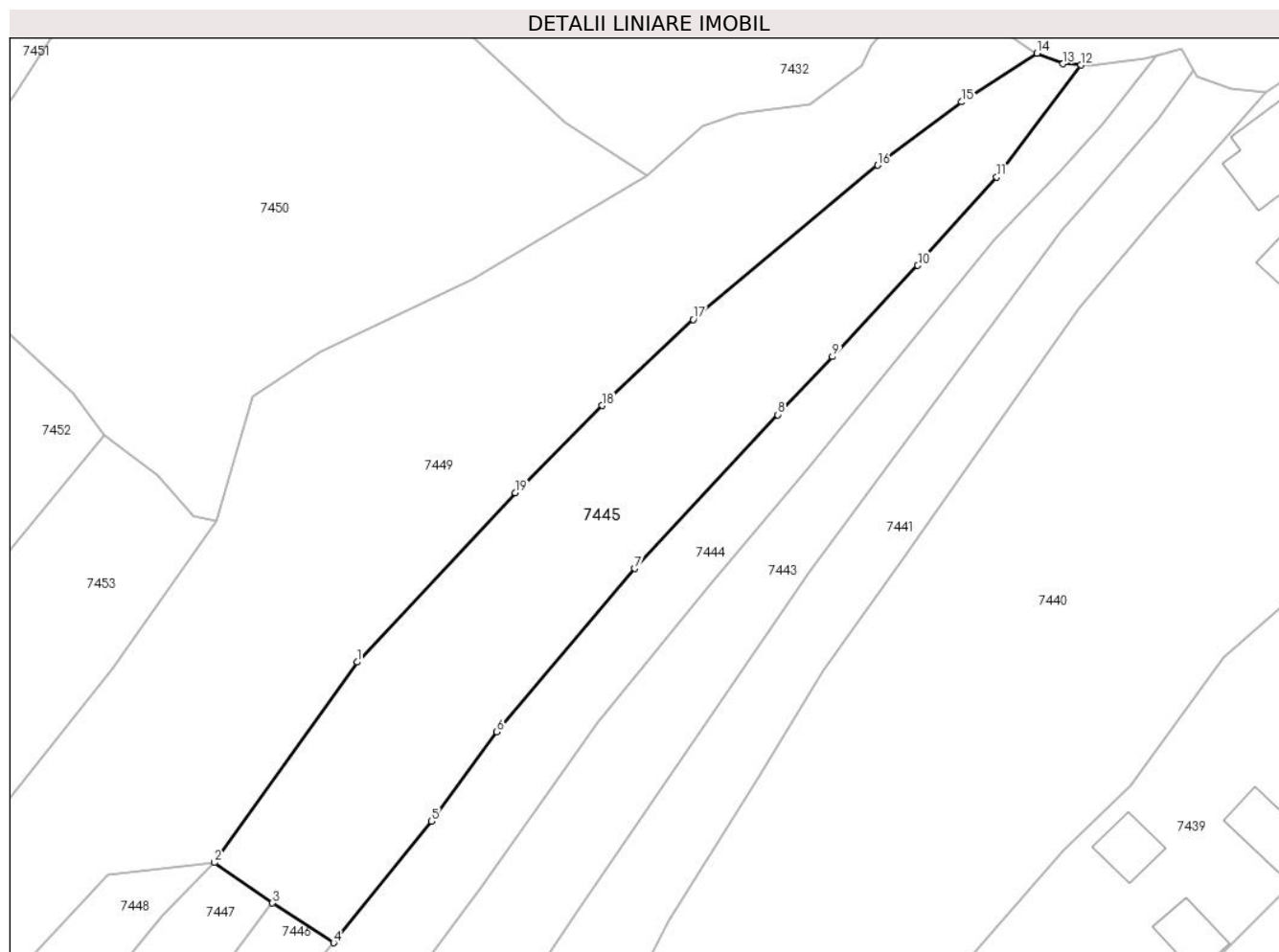
**C. Partea III. SARCINI .**

Inscrieri privind dezmembramintele dreptului de proprietate, drepturi reale de garanție și sarcini	Referințe
NU SUNT	

**Teren**

Nr cadastral	Suprafața (mp)*	Observații / Referințe
	1.593	Parte din nr. topo 597

\* Suprafața este determinată în planul de proiecție Stereo 70.



**Date referitoare la teren**

Crt	Categorie folosință	Intravilan	Suprafața (mp)	Tarla	Parcelă	Nr. topo	Observații / Referințe
1	faneata	DA	953	-	-	-	
2	faneata	NU	640	-	-	-	

**Lungime Segmente**

1) Valorile lungimilor segmentelor sunt obținute din proiecție în plan.

Punct început	X / Y	Punct sfârșit	X / Y	Lungime segment (** (m)
1	418.056,278 700.083,319	2	418.041,229 700.062,208	25.926
2	418.041,229 700.062,208	3	418.047,359 700.057,947	7.465
3	418.047,359 700.057,947	4	418.053,805 700.053,754	7.69
4	418.053,805 700.053,754	5	418.064,118 700.066,553	16.437

Punct început	X / Y	Punct sfârşit	X / Y	Lungime segment (** (m)
5	418.064,118 700.066,553	6	418.071,001 700.075,974	11.668
6	418.071,001 700.075,974	7	418.085,543 700.093,159	22.512
7	418.085,543 700.093,159	8	418.100,628 700.109,361	22.137
8	418.100,628 700.109,361	9	418.106,377 700.115,477	8.394
9	418.106,377 700.115,477	10	418.115,372 700.125,091	13.166
10	418.115,372 700.125,091	11	418.123,684 700.134,387	12.47
11	418.123,684 700.134,387	12	418.132,572 700.146,198	14.782
12	418.132,572 700.146,198	13	418.130,669 700.146,313	1.906
13	418.130,669 700.146,313	14	418.127,937 700.147,434	2.953
14	418.127,937 700.147,434	15	418.120,001 700.142,304	9.45
15	418.120,001 700.142,304	16	418.111,146 700.135,636	11.085
16	418.111,146 700.135,636	17	418.091,693 700.119,39	25.345
17	418.091,693 700.119,39	18	418.082,111 700.110,323	13.192
18	418.082,111 700.110,323	19	418.072,928 700.101,15	12.98
19	418.072,928 700.101,15	1	418.056,278 700.083,319	24.396

\*\* Lungimile segmentelor sunt determinate în planul de proiecție Stereo 70 și sunt rotunjite la 1 milimetru.

\*\*\* Distanța dintre puncte este formată din segmente cumulate ce sunt mai mici decât valoarea 1 milimetru.





**DATE DESPRE IMOBILUL NR. 7446**

Oficiul de Cadastru și Publicitate Imobiliară MARAMURES  
Biroul de Cadastru și Publicitate Imobiliară Sighetu Marmatiei

**A. Partea I. Descrierea imobilului**

TEREN Extravilan

Nr. CF vechi:716

Adresa: Jud. Maramures

Nr. Crt	Nr cadastral Nr. topografic	Suprafața* (mp)	Observații / Referințe
A1		942	Sector cadastral:23 Teren neimprejmuit; Parte din nr. topo 597

**B. Partea II. Proprietari și acte**

Inscrieri privitoare la dreptul de proprietate și alte drepturi reale		Referințe
<b>7446 / 01/08/2024</b>		
Act Normativ nr. Legea 7, din 13/03/1996 emis de Parlamentul României;		
B1	Intabulare, drept de PROPRIETATE, dobandit prin Lege, cota actuala 1/1 1) <b>NEIDENTIFICAT NEIDENTIFICAT</b>	A1
Act Administrativ nr. Adeverința 5211, din 01/08/2024 emis de Primăria Ocna Șugatag;		
B2	se notează posesia faptică în favoarea lui 1) <b>BLEDEA VASILE</b>	A1

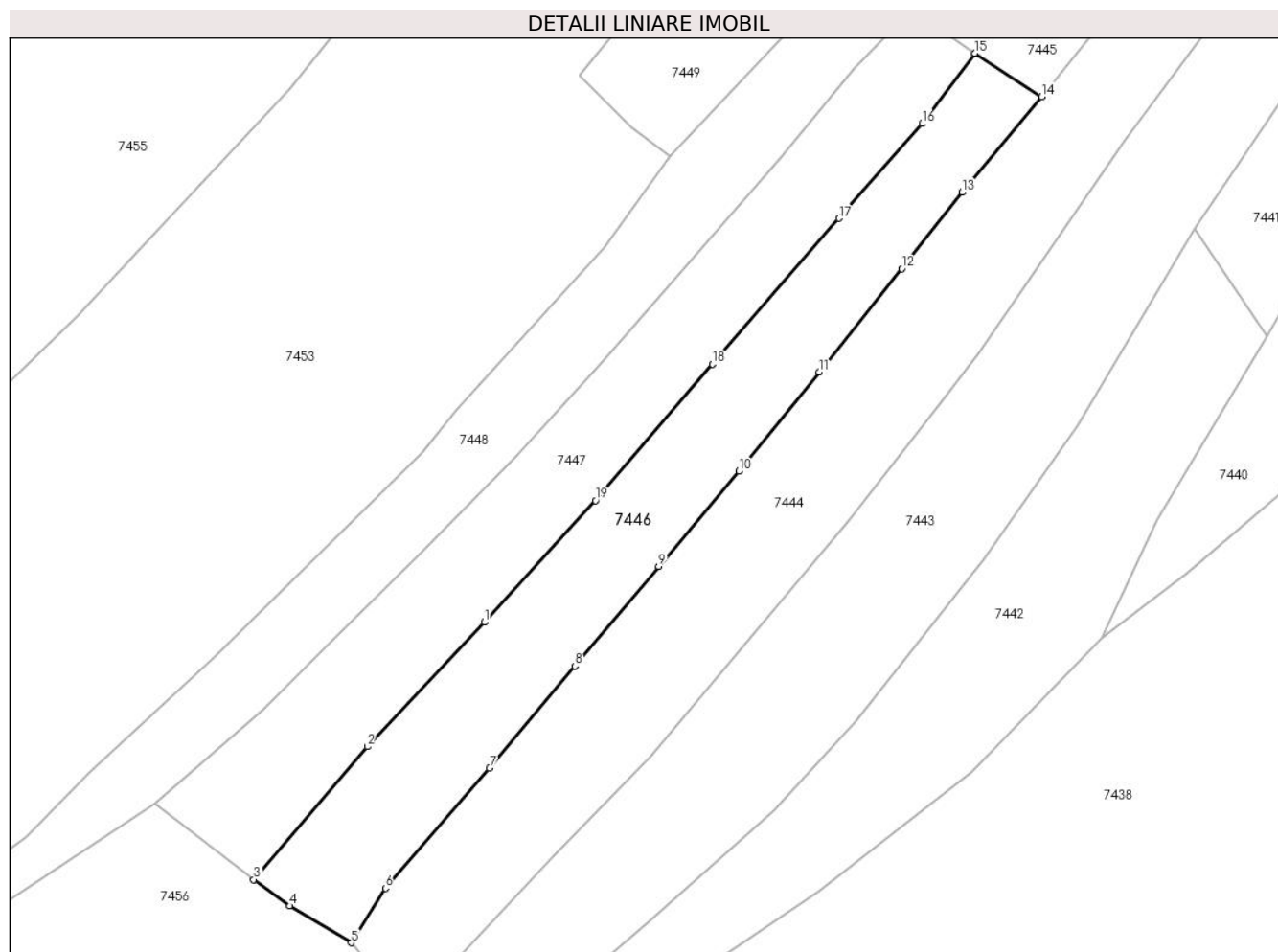
**C. Partea III. SARCINI .**

Inscrieri privind dezmembramintele dreptului de proprietate, drepturi reale de garanție și sarcini	Referințe
NU SUNT	

**Teren**

Nr cadastral	Suprafața (mp)*	Observații / Referințe
	942	Parte din nr. topo 597

\* Suprafața este determinată în planul de proiecție Stereo 70.



**Date referitoare la teren**

Crt	Categorie folosință	Intravilan	Suprafața (mp)	Tarla	Parcelă	Nr. topo	Observații / Referințe
1	faneata	NU	942	-	-	-	

**Lungime Segmente**

1) Valorile lungimilor segmentelor sunt obținute din proiecție în plan.

Punct început	X / Y	Punct sfârșit	X / Y	Lungime segment (** (m)
1	417.999,854 700.002,908	2	417.988,533 699.990,87	16.525
2	417.988,533 699.990,87	3	417.977,539 699.978,009	16.92
3	417.977,539 699.978,009	4	417.981,046 699.975,477	4.326
4	417.981,046 699.975,477	5	417.986,967 699.971,9	6.918
5	417.986,967 699.971,9	6	417.990,283 699.977,177	6.232

Punct început	X / Y	Punct sfârşit	X / Y	Lungime segment (** (m)
6	417.990,283 699.977,177	7	418.000,353 699.988,795	15.375
7	418.000,353 699.988,795	8	418.008,651 699.998,65	12.883
8	418.008,651 699.998,65	9	418.016,723 700.008,305	12.585
9	418.016,723 700.008,305	10	418.024,514 700.017,531	12.076
10	418.024,514 700.017,531	11	418.032,309 700.027,096	12.339
11	418.032,309 700.027,096	12	418.040,265 700.037,095	12.778
12	418.040,265 700.037,095	13	418.046,096 700.044,511	9.434
13	418.046,096 700.044,511	14	418.053,805 700.053,754	12.036
14	418.053,805 700.053,754	15	418.047,359 700.057,947	7.69
15	418.047,359 700.057,947	16	418.042,237 700.051,133	8.524
16	418.042,237 700.051,133	17	418.034,18 700.041,968	12.203
17	418.034,18 700.041,968	18	418.021,931 700.027,872	18.674
18	418.021,931 700.027,872	19	418.010,609 700.014,68	17.384
19	418.010,609 700.014,68	1	417.999,854 700.002,908	15.945

\*\* Lungimile segmentelor sunt determinate în planul de proiecţie Stereo 70 şi sunt rotunjite la 1 milimetru.

\*\*\* Distanţa dintre puncte este formată din segmente cumulate ce sunt mai mici decât valoarea 1 milimetru.



**DATE DESPRE IMOBILUL NR. 7447**

Oficiul de Cadastru și Publicitate Imobiliară MARAMURES  
Biroul de Cadastru și Publicitate Imobiliară Sighetu Marmatiei

**A. Partea I. Descrierea imobilului**

TEREN Extravilan

Nr. CF vechi:716

Adresa: Jud. Maramures

Nr. Crt	Nr cadastral Nr. topografic	Suprafața* (mp)	Observații / Referințe
A1		941	Sector cadastral:23 Teren neimprejmuit; Parte din nr. topo 597

**B. Partea II. Proprietari și acte**

Inscrieri privitoare la dreptul de proprietate și alte drepturi reale		Referințe
<b>7447 / 01/08/2024</b>		
Act Normativ nr. Legea 7, din 13/03/1996 emis de Parlamentul României;		
B1	Intabulare, drept de PROPRIETATE, dobandit prin Lege, cota actuala 1/1 1) NEIDENTIFICAT NEIDENTIFICAT	A1
Act Administrativ nr. Adeverința 5212, din 01/08/2024 emis de Primăria Ocna Șugatag;		
B2	se notează posesia faptică în favoarea lui 1) COSTIN IONUȚ-NICOLAE	A1

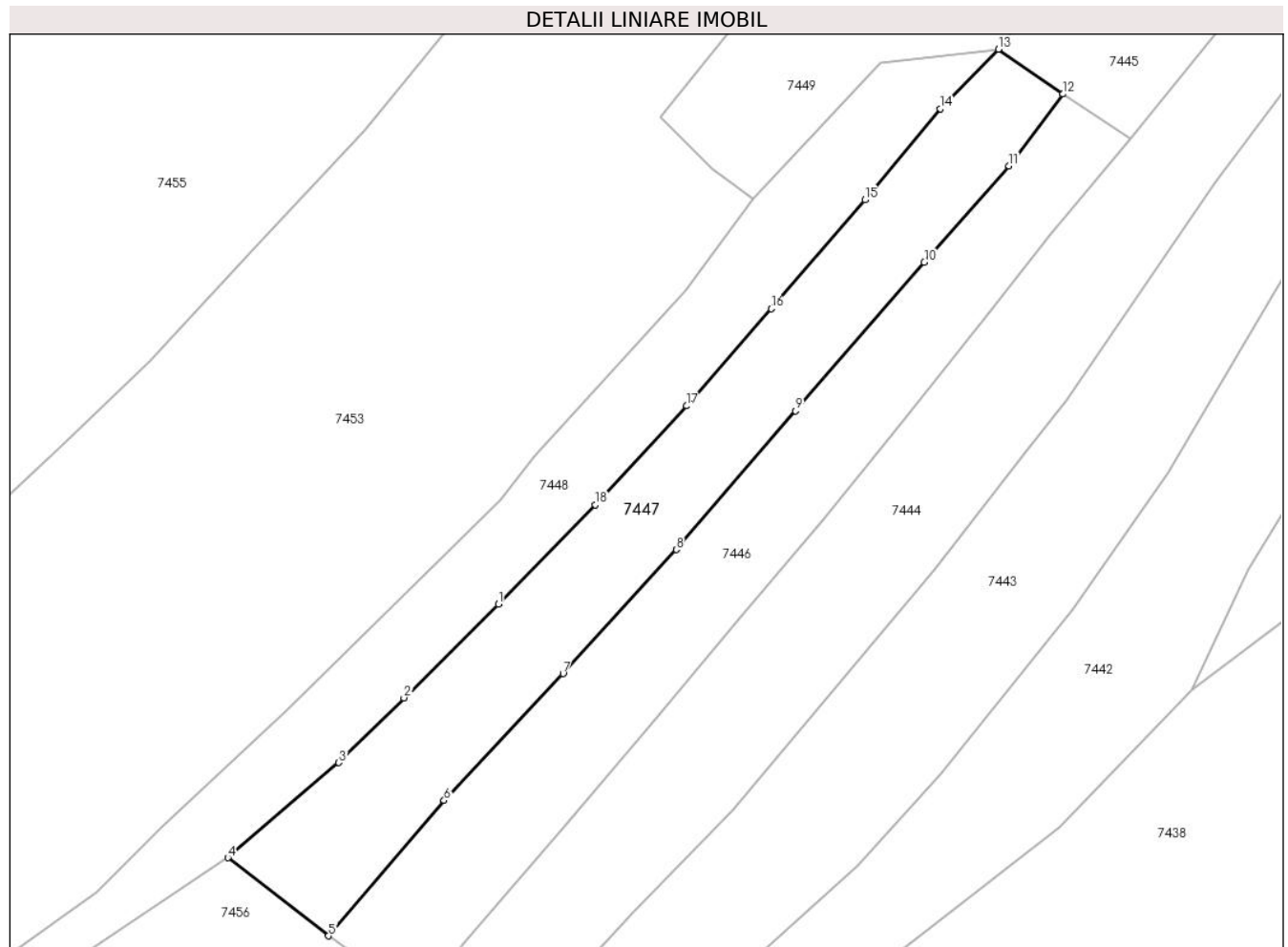
**C. Partea III. SARCINI .**

Inscrieri privind dezmembramintele dreptului de proprietate, drepturi reale de garanție și sarcini	Referințe
NU SUNT	

**Teren**

Nr cadastral	Suprafața (mp)*	Observații / Referințe
	941	Parte din nr. topo 597

\* Suprafața este determinată în planul de proiecție Stereo 70.



**Date referitoare la teren**

Crt	Categorie folosință	Intravilan	Suprafața (mp)	Tarla	Parcelă	Nr. topo	Observații / Referințe
1	faneata	NU	941	-	-	-	

**Lungime Segmente**

1) Valorile lungimilor segmentelor sunt obținute din proiecție în plan.

Punct început	X / Y	Punct sfârșit	X / Y	Lungime segment (** (m)
1	417.993,697 700.009,511	2	417.984,718 700.000,616	12.639
2	417.984,718 700.000,616	3	417.978,534 699.994,459	8.726
3	417.978,534 699.994,459	4	417.967,994 699.985,423	13.883
4	417.967,994 699.985,423	5	417.977,539 699.978,009	12.086
5	417.977,539 699.978,009	6	417.988,533 699.990,87	16.92

Punct început	X / Y	Punct sfârșit	X / Y	Lungime segment (** (m)
6	417.988,533 699.990,87	7	417.999,854 700.002,908	16.525
7	417.999,854 700.002,908	8	418.010,609 700.014,68	15.945
8	418.010,609 700.014,68	9	418.021,931 700.027,872	17.384
9	418.021,931 700.027,872	10	418.034,18 700.041,968	18.674
10	418.034,18 700.041,968	11	418.042,237 700.051,133	12.203
11	418.042,237 700.051,133	12	418.047,359 700.057,947	8.524
12	418.047,359 700.057,947	13	418.041,229 700.062,208	7.465
13	418.041,229 700.062,208	14	418.035,674 700.056,563	7.92
14	418.035,674 700.056,563	15	418.028,536 700.047,897	11.227
15	418.028,536 700.047,897	16	418.019,625 700.037,564	13.645
16	418.019,625 700.037,564	17	418.011,574 700.028,342	12.242
17	418.011,574 700.028,342	18	418.002,896 700.018,948	12.789
18	418.002,896 700.018,948	1	417.993,697 700.009,511	13.179

\*\* Lungimile segmentelor sunt determinate în planul de proiecție Stereo 70 și sunt rotunjite la 1 milimetru.

\*\*\* Distanța dintre puncte este formată din segmente cumulate ce sunt mai mici decât valoarea 1 milimetru.





**DATE DESPRE IMOBILUL NR. 7448**

Oficiul de Cadastru și Publicitate Imobiliară MARAMURES  
Biroul de Cadastru și Publicitate Imobiliară Sighetu Marmatiei

**A. Partea I. Descrierea imobilului**

TEREN Extravilan

Nr. CF vechi:596  
Nr. topografic:595

Adresa: Jud. Maramures

Nr. Crt	Nr cadastral Nr. topografic	Suprafața* (mp)	Observații / Referințe
A1		927	Sector cadastral:23 Teren neimprejmuit;

**B. Partea II. Proprietari și acte**

Inscrieri privitoare la dreptul de proprietate și alte drepturi reale		Referințe
<b>7448 / 01/08/2024</b>		
Act Normativ nr. Legea 7, din 13/03/1996 emis de Parlamentul României;		
B1	Intabulare, drept de PROPRIETATE, dobândit prin Lege, cota actuala 1/1 1) NEIDENTIFICAT NEIDENTIFICAT	A1
Act Administrativ nr. Adeverința 5213, din 01/08/2024 emis de Primăria Ocna Șugatag;		
B2	se notează posesia faptică în favoarea lui 1) BLEDEA VASILE	A1

**C. Partea III. SARCINI .**

Inscrieri privind dezmembramintele dreptului de proprietate, drepturi reale de garanție și sarcini	Referințe
NU SUNT	

**Teren**

Nr cadastral	Suprafața (mp)*	Observații / Referințe
	927	

\* Suprafața este determinată în planul de proiecție Stereo 70.



**Date referitoare la teren**

Crt	Categorie folosință	Intra vilan	Suprafața (mp)	Tarla	Parcelă	Nr. topo	Observații / Referințe
1	faneata	NU	927	-	-	-	

**Lungime Segmente**

1) Valorile lungimilor segmentelor sunt obținute din proiecție în plan.

Punct început	X / Y	Punct sfârșit	X / Y	Lungime segment (** (m)
1	417.993,871 700.019,416	2	417.973,649 699.999,509	28.376
3	417.961,678 699.988,36	4	417.955,497 699.982,125	8.78
5	417.939,098 699.970,454	6	417.926,991 699.967,848	12.384
7	417.930,485 699.962,798	8	417.942,521 699.968,489	13.314
9	417.967,994 699.985,423	10	417.978,534 699.994,459	13.883

Punct început	X / Y	Punct sfârșit	X / Y	Lungime segment (** (m)
2	417.973,649 699.999,509	3	417.961,678 699.988,36	16.359
4	417.955,497 699.982,125	5	417.939,098 699.970,454	20.128
6	417.926,991 699.967,848	7	417.930,485 699.962,798	6.141
8	417.942,521 699.968,489	9	417.967,994 699.985,423	30.588
10	417.978,534 699.994,459	11	417.984,718 700.000,616	8.726

Punct început	X / Y	Punct sfârşit	X / Y	Lungime segment (** (m)
11	417.984,718 700.000,616	12	417.993,697 700.009,511	12.639
13	418.002,896 700.018,948	14	418.011,574 700.028,342	12.789
15	418.019,625 700.037,564	16	418.028,536 700.047,897	13.645
17	418.035,674 700.056,563	18	418.041,229 700.062,208	7.92
19	418.030,0 700.060,874	20	418.017,861 700.047,981	17.708
21	418.011,545 700.039,258	22	417.997,153 700.023,486	21.351

Punct început	X / Y	Punct sfârşit	X / Y	Lungime segment (** (m)
12	417.993,697 700.009,511	13	418.002,896 700.018,948	13.179
14	418.011,574 700.028,342	15	418.019,625 700.037,564	12.242
16	418.028,536 700.047,897	17	418.035,674 700.056,563	11.227
18	418.041,229 700.062,208	19	418.030,0 700.060,874	11.308
20	418.017,861 700.047,981	21	418.011,545 700.039,258	10.77
22	417.997,153 700.023,486	1	417.993,871 700.019,416	5.228

\*\* Lungimile segmentelor sunt determinate în planul de proiecție Stereo 70 și sunt rotunjite la 1 milimetru.

\*\*\* Distanța dintre puncte este formată din segmente cumulate ce sunt mai mici decât valoarea 1 milimetru.



**DATE DESPRE IMOBILUL NR. 7449**

Oficiul de Cadastru și Publicitate Imobiliară MARAMURES  
Biroul de Cadastru și Publicitate Imobiliară Sighetu Marmatiei

**A. Partea I. Descrierea imobilului**

TEREN Necunoscut

Nr. CF vechi:889, 1341  
Nr. topografic:596, 594/a

Adresa: Loc. Sat-Sugatag, Jud. Maramures

Nr. Crt	Nr cadastral Nr. topografic	Suprafața* (mp)	Observații / Referințe
A1		2.560	Sector cadastral:23 Teren neimprejmuit;

**B. Partea II. Proprietari și acte**

Inscrieri privitoare la dreptul de proprietate și alte drepturi reale		Referințe
<b>7449 / 01/08/2024</b>		
Act Normativ nr. Legea 7, din 13/03/1996 emis de Parlamentul României;		
B1	Intabulare, drept de PROPRIETATE, dobândit prin Lege, cota actuala 1/1 1) <b>NEIDENTIFICAT NEIDENTIFICAT</b>	A1
Act Administrativ nr. Adeverința 5214, din 01/08/2024 emis de Primăria Ocna Șugatag;		
B2	se notează posesia faptică în favoarea lui 1) <b>POP MIHAI</b>	A1

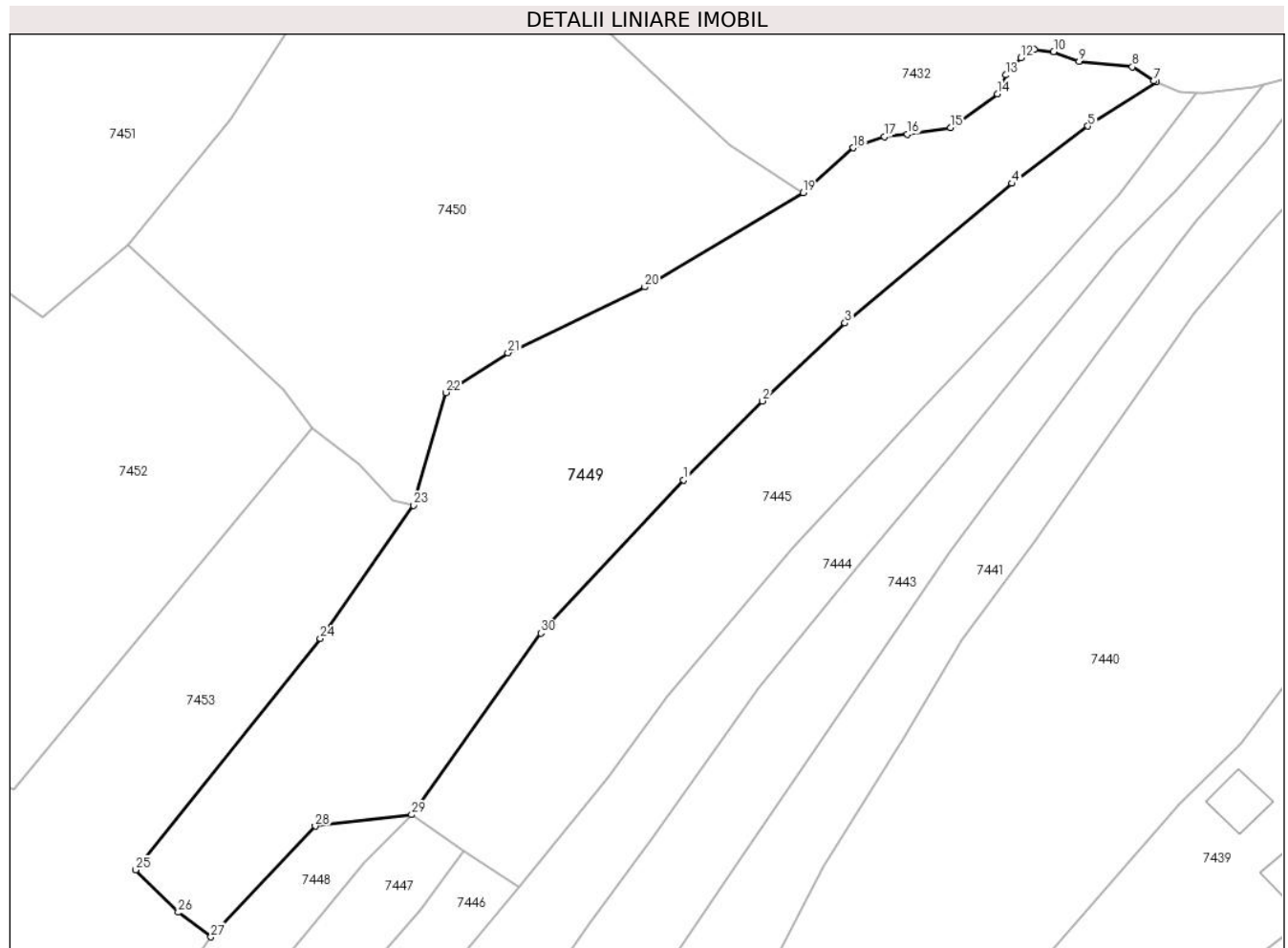
**C. Partea III. SARCINI .**

Inscrieri privind dezmembramintele dreptului de proprietate, drepturi reale de garanție și sarcini	Referințe
NU SUNT	

**Teren**

Nr cadastral	Suprafața (mp)*	Observații / Referințe
	2.560	

\* Suprafața este determinată în planul de proiecție Stereo 70.



**Date referitoare la teren**

Crt	Categorie folosință	Intravilan	Suprafața (mp)	Tarla	Parcelă	Nr. topo	Observații / Referințe
1	faneata	DA	409	-	-	-	
2	faneata	NU	2.151	-	-	-	

**Lungime Segmente**

1) Valorile lungimilor segmentelor sunt obținute din proiecție în plan.

Punct început	X / Y	Punct sfârșit	X / Y	Lungime segment (** (m))
1	418.072,928 700.101,15	2	418.082,111 700.110,323	12.98
3	418.091,693 700.119,39	4	418.111,146 700.135,636	25.345
5	418.120,001 700.142,304	6	418.127,937 700.147,434	9.45
7	418.127,662 700.147,547	8	418.125,168 700.149,197	2.99

Punct început	X / Y	Punct sfârșit	X / Y	Lungime segment (** (m))
2	418.082,111 700.110,323	3	418.091,693 700.119,39	13.192
4	418.111,146 700.135,636	5	418.120,001 700.142,304	11.085
6	418.127,937 700.147,434	7	418.127,662 700.147,547	0.297
8	418.125,168 700.149,197	9	418.118,971 700.149,839	6.23

Punct început	X / Y	Punct sfârșit	X / Y	Lungime segment (** (m)
9	418.118,971 700.149,839	10	418.116,016 700.150,957	3.159
11	418.113,751 700.151,238	12	418.112,207 700.150,276	1.819
13	418.110,437 700.148,248	14	418.109,47 700.146,062	2.39
15	418.104,025 700.142,11	16	418.098,99 700.141,361	5.09
17	418.096,325 700.141,073	18	418.092,682 700.139,77	3.869
19	418.086,848 700.134,564	20	418.068,393 700.123,579	21.477
21	418.052,451 700.115,935	22	418.045,228 700.111,305	8.58
23	418.041,476 700.098,181	24	418.030,584 700.082,714	18.917
25	418.009,112 700.055,771	26	418.014,048 700.050,836	6.98
27	418.017,861 700.047,981	28	418.030,0 700.060,874	17.708
29	418.041,229 700.062,208	30	418.056,278 700.083,319	25.926

Punct început	X / Y	Punct sfârșit	X / Y	Lungime segment (** (m)
10	418.116,016 700.150,957	11	418.113,751 700.151,238	2.282
12	418.112,207 700.150,276	13	418.110,437 700.148,248	2.692
14	418.109,47 700.146,062	15	418.104,025 700.142,11	6.728
16	418.098,99 700.141,361	17	418.096,325 700.141,073	2.681
18	418.092,682 700.139,77	19	418.086,848 700.134,564	7.819
20	418.068,393 700.123,579	21	418.052,451 700.115,935	17.68
22	418.045,228 700.111,305	23	418.041,476 700.098,181	13.65
24	418.030,584 700.082,714	25	418.009,112 700.055,771	34.452
26	418.014,048 700.050,836	27	418.017,861 700.047,981	4.763
28	418.030,0 700.060,874	29	418.041,229 700.062,208	11.308
30	418.056,278 700.083,319	1	418.072,928 700.101,15	24.396

\*\* Lungimile segmentelor sunt determinate în planul de proiecție Stereo 70 și sunt rotunjite la 1 milimetru.

\*\*\* Distanța dintre puncte este formată din segmente cumulate ce sunt mai mici decât valoarea 1 milimetru.





**DATE DESPRE IMOBILUL NR. 7450**

Oficiul de Cadastru și Publicitate Imobiliară MARAMURES  
Biroul de Cadastru și Publicitate Imobiliară Sighetu Marmatiei

**A. Partea I. Descrierea imobilului**

TEREN Extravilan

Nr. CF vechi:1557, 279

Nr. topografic:587/1, 587/2, 588

Adresa: Jud. Maramures

Nr. Crt	Nr cadastral Nr. topografic	Suprafața* (mp)	Observații / Referințe
A1	58699	2.548	Sector cadastral:23 Teren neimprejmuit;

**B. Partea II. Proprietari și acte**

Inscrieri privitoare la dreptul de proprietate și alte drepturi reale	Referințe
<b>7450 / 01/08/2024</b>	
Act Administrativ nr. Titlul de proprietate nr. 60472/3, din 11/08/1994 emis de Comisia județeană de fond funciar Maramureș (Schita de dezmembrare vizată de OJCGC Maramureș sub nr. 892/17.03.2003);	
B1	Intabulare, drept de PROPRIETATE titlu de drept aplicarea Legii nr. 18/1991, dobandit prin Reconstituire, cota actuala 2050/2548
	1) PAROHIA ORTODOXĂ ROMÂNĂ SAT ȘUGATAG, CIF:12339532
	OBSERVATII: Poziție transcrisă din CF 58699 Ocna Șugatag, înscrisă sub rangul încheierii nr. 885/18.03.2003
Act Normativ nr. Legea nr. 7, din 13/03/1996 emis de Parlamentul României;	
B2	Intabulare, drept de PROPRIETATE, dobandit prin Lege, cota actuala 498/2548
	1) NEIDENTIFICAT NEIDENTIFICAT
Act Administrativ nr. Adeverința nr. 4170, din 19/06/2024 emis de PRIMARIA OCNA SUGATAG;	
B3	Se notează posesia faptică în cota de 498/2548 mp în favoarea lui:
	1) PAROHIA ORTODOXĂ ROMÂNĂ SAT ȘUGATAG, CIF:12339532

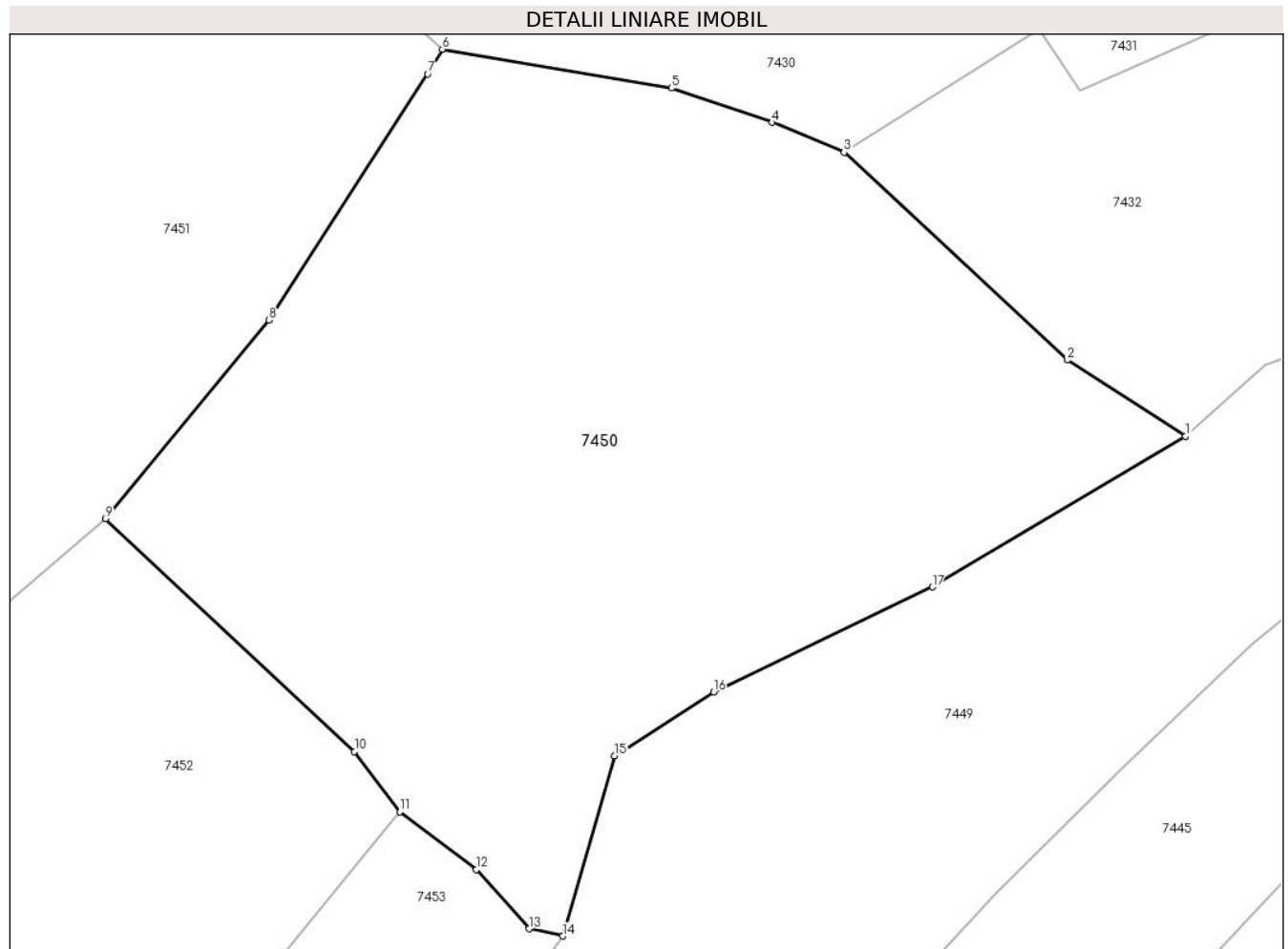
**C. Partea III. SARCINI .**

Inscrieri privind dezmembramintele dreptului de proprietate, drepturi reale de garanție și sarcini	Referințe
NU SUNT	

**Teren**

Nr cadastral	Suprafața (mp)*	Observații / Referințe
58699	2.548	

\* Suprafața este determinată în planul de proiecție Stereo 70.



**Date referitoare la teren**

Crt	Categorie folosință	Intravilan	Suprafața (mp)	Tarla	Parcelă	Nr. topo	Observații / Referințe
1	arabil	NU	2.548	-	-	-	

**Lungime Segmente**

1) Valorile lungimilor segmentelor sunt obținute din proiecție în plan.

Punct început	X / Y	Punct sfârșit	X / Y	Lungime segment (** (m)
1	418.086,848 700.134,564	2	418.078,25 700.140,099	10.226
2	418.078,25 700.140,099	3	418.061,961 700.155,22	22.226
3	418.061,961 700.155,22	4	418.056,724 700.157,406	5.675
4	418.056,724 700.157,406	5	418.049,383 700.159,905	7.755
5	418.049,383 700.159,905	6	418.032,697 700.162,727	16.923

Punct început	X / Y	Punct sfârşit	X / Y	Lungime segment (** (m)
6	418.032,697 700.162,727	7	418.031,622 700.160,94	2.085
7	418.031,622 700.160,94	8	418.020,073 700.143,002	21.334
8	418.020,073 700.143,002	9	418.008,144 700.128,546	18.742
9	418.008,144 700.128,546	10	418.026,291 700.111,601	24.828
10	418.026,291 700.111,601	11	418.029,608 700.107,213	5.501
11	418.029,608 700.107,213	12	418.035,165 700.103,003	6.972
12	418.035,165 700.103,003	13	418.039,004 700.098,705	5.763
13	418.039,004 700.098,705	14	418.041,476 700.098,181	2.527
14	418.041,476 700.098,181	15	418.045,228 700.111,305	13.65
15	418.045,228 700.111,305	16	418.052,451 700.115,935	8.58
16	418.052,451 700.115,935	17	418.068,393 700.123,579	17.68
17	418.068,393 700.123,579	1	418.086,848 700.134,564	21.477

\*\* Lungimile segmentelor sunt determinate în planul de proiecţie Stereo 70 şi sunt rotunjite la 1 milimetru.

\*\*\* Distanţa dintre puncte este formată din segmente cumulate ce sunt mai mici decât valoarea 1 milimetru.



**DATE DESPRE IMOBILUL NR. 7451**

Oficiul de Cadastru și Publicitate Imobiliară MARAMURES  
Biroul de Cadastru și Publicitate Imobiliară Sighetu Marmatiei

**A. Partea I. Descrierea imobilului**

TEREN Intravilan

Nr. CF vechi:377, 460

Adresa: Loc. Sat-Sugatag, Nr. 291, Jud. Maramures

Nr. Crt	Nr cadastral Nr. topografic	Suprafața* (mp)	Observații / Referințe
A1		4.139	Sector cadastral:23 Teren neimprejmuț; parte din nr topo: 586/b, 586/a/2

**Construcții**

Crt	Nr cadastral Nr. topografic	Adresa	Observații / Referințe
A1.1		Loc. Sat-Sugatag, Nr. 291, Jud. Maramures	Nr. niveluri:2; S. construita la sol:88 mp; S. construita desfasurata:122 mp; Casa de locuit, S+P
A1.2		Loc. Sat-Sugatag, Nr. 291, Jud. Maramures	Nr. niveluri:1; S. construita la sol:89 mp; S. construita desfasurata:89 mp; Construcție anexă, P
A1.3		Loc. Sat-Sugatag, Nr. 291, Jud. Maramures	Nr. niveluri:1; S. construita la sol:112 mp; S. construita desfasurata:112 mp; Construcție anexă, P

**B. Partea II. Proprietari și acte**

Inscrieri privitoare la dreptul de proprietate și alte drepturi reale		Referințe
<b>7451 / 01/08/2024</b>		
Act Normativ nr. Legea nr. 7, din 13/03/1996 emis de Parlamentul României;		
B1	Intabulare, drept de PROPRIETATE, dobandit prin Lege, cota actuala 1/1 1) NEIDENTIFICAT NEIDENTIFICAT	A1
Act Administrativ nr. Adeverința nr, 5215, din 01/08/2024 emis de Primăria Ocna Șugatag;		
B2	Se notează posesia faptică în favoarea lui: 1) IOANEȘ VASILE	A1
Act Normativ nr. Legea nr. 7, din 13/03/2024 emis de Parlamentul României;		
B3	Intabulare, drept de PROPRIETATE, dobandit prin Lege, cota actuala 1/1 1) IOANEȘ VASILE	A1.1, A1.2, A1.3

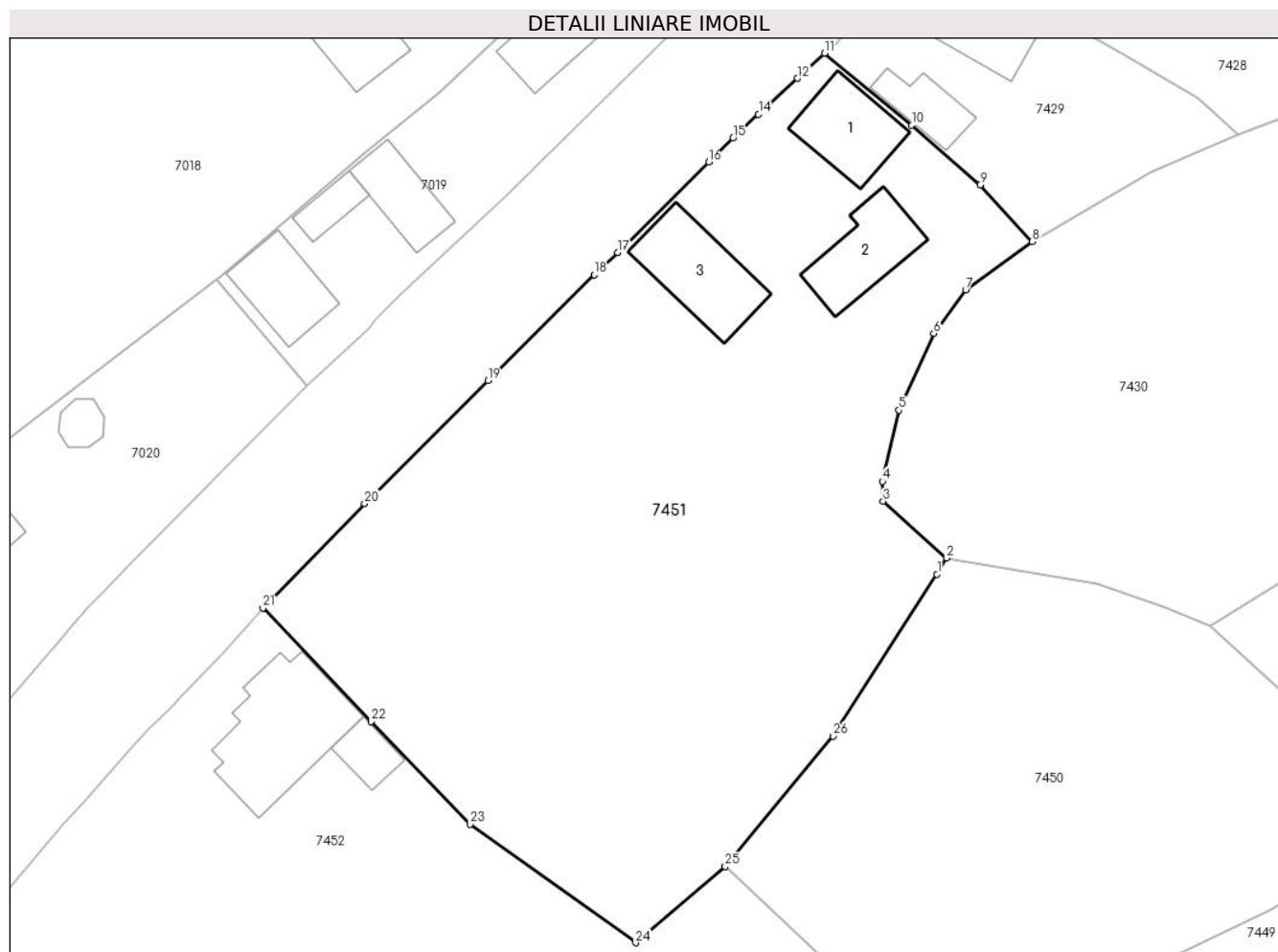
**C. Partea III. SARCINI .**

Inscrieri privind dezmembramintele dreptului de proprietate, drepturi reale de garanție și sarcini	Referințe
NU SUNT	

**Teren**

Nr cadastral	Suprafața (mp)*	Observații / Referințe
	4.139	parte din nr topo: 586/b, 586/a/2

\* Suprafața este determinată în planul de proiecție Stereo 70.



**Date referitoare la teren**

Crt	Categorie folosință	Intravilan	Suprafața (mp)	Tarla	Parcelă	Nr. topo	Observații / Referințe
1	curți constructii	DA	900	-	-	-	
2	faneata	DA	3.239	-	-	-	

**Date referitoare la construcții**

Crt	Număr	Destinație construcție	Supraf. (mp)	Situație juridică	Observații / Referințe
A1.1		construcții de locuințe	88	Cu acte	Nr. niveluri:2; S. construita la sol:88 mp; S. construita desfasurata:122 mp; Casa de locuit, S+P
A1.2		construcții anexa	89	Cu acte	Nr. niveluri:1; S. construita la sol:89 mp; S. construita desfasurata:89 mp; Construcție anexă, P
A1.3		construcții anexa	112	Cu acte	Nr. niveluri:1; S. construita la sol:112 mp; S. construita desfasurata:112 mp; Construcție anexă, P

**Lungime Segmente**

1) Valorile lungimilor segmentelor sunt obținute din proiecție în plan.

Punct început	X / Y	Punct sfârșit	X / Y	Lungime segment (** (m)	Punct început	X / Y	Punct sfârșit	X / Y	Lungime segment (** (m)

Punct început	X / Y	Punct sfârșit	X / Y	Lungime segment (** (m)
1	418.031,622 700.160,94	2	418.032,697 700.162,727	2.085
3	418.025,63 700.169,051	4	418.025,571 700.171,234	2.184
5	418.027,367 700.179,123	6	418.031,246 700.187,643	9.361
7	418.034,799 700.192,435	8	418.042,183 700.197,805	9.13
9	418.036,394 700.204,1	10	418.028,817 700.210,699	10.048
11	418.019,138 700.218,685	12	418.016,135 700.215,903	4.094
13	418.012,672 700.212,722	14	418.011,818 700.211,919	1.172
15	418.009,005 700.209,273	16	418.006,286 700.206,639	3.786
17	417.996,199 700.196,581	18	417.993,618 700.194,11	3.573
19	417.981,836 700.182,397	20	417.968,139 700.168,772	19.32
21	417.956,869 700.157,199	22	417.968,856 700.144,622	17.374
23	417.979,854 700.133,237	24	417.998,2 700.120,101	22.564
25	418.008,144 700.128,546	26	418.020,073 700.143,002	18.742

Punct început	X / Y	Punct sfârșit	X / Y	Lungime segment (** (m)
2	418.032,697 700.162,727	3	418.025,63 700.169,051	9.483
4	418.025,571 700.171,234	5	418.027,367 700.179,123	8.091
6	418.031,246 700.187,643	7	418.034,799 700.192,435	5.965
8	418.042,183 700.197,805	9	418.036,394 700.204,1	8.552
10	418.028,817 700.210,699	11	418.019,138 700.218,685	12.548
12	418.016,135 700.215,903	13	418.012,672 700.212,722	4.702
14	418.011,818 700.211,919	15	418.009,005 700.209,273	3.862
16	418.006,286 700.206,639	17	417.996,199 700.196,581	14.245
18	417.993,618 700.194,11	19	417.981,836 700.182,397	16.614
20	417.968,139 700.168,772	21	417.956,869 700.157,199	16.154
22	417.968,856 700.144,622	23	417.979,854 700.133,237	15.83
24	417.998,2 700.120,101	25	418.008,144 700.128,546	13.046
26	418.020,073 700.143,002	1	418.031,622 700.160,94	21.334

\*\* Lungimile segmentelor sunt determinate în planul de proiecție Stereo 70 și sunt rotunjite la 1 milimetru.

\*\*\* Distanța dintre puncte este formată din segmente cumulate ce sunt mai mici decât valoarea 1 milimetru.





**DATE DESPRE IMOBILUL NR. 7452**

Oficiul de Cadastru și Publicitate Imobiliară MARAMURES  
Biroul de Cadastru și Publicitate Imobiliară Sighetu Marmatiei

**A. Partea I. Descrierea imobilului**

TEREN Intravilan

Adresa: Loc. Sat-Sugatag, Nr. 291A, Jud. Maramures

Nr. Crt	Nr cadastral Nr. topografic	Suprafața* (mp)	Observații / Referințe
A1	51994	5.039	Sector cadastral:23 Teren neimprijmit;

**Construcții**

Crt	Nr cadastral Nr. topografic	Adresa	Observații / Referințe
A1.1		Loc. Sat-Sugatag, Nr. 291A, Jud. Maramures	Nr. niveluri:4; S. construita la sol:164 mp; S. construita desfasurata:623 mp; Casa de locuit, D+P+1+M
A1.2		Loc. Sat-Sugatag, Nr. 291A, Jud. Maramures	Nr. niveluri:1; S. construita la sol:33 mp; S. construita desfasurata:33 mp; Construcție anexă, P
A1.3		Loc. Sat-Sugatag, Nr. 291A, Jud. Maramures	Nr. niveluri:2; S. construita la sol:128 mp; S. construita desfasurata:179 mp; Casa de locuit P+M

**B. Partea II. Proprietari și acte**

Inscrieri privitoare la dreptul de proprietate și alte drepturi reale		Referințe
<b>7452 / 01/08/2024</b>		
Act Administrativ nr. Titlu de proprietate nr. 16775, din 21/02/2018 emis de Comisia județeană de fond funciar Maramures;		
B2	Intabulare, drept de PROPRIETATEcu titlu de drept aplicarea Legii nr. 247/2005, dobandit prin Reconstituire, cota actuala 1/1, cota initiala 1/1 1) <b>TINCU GHEORGHE</b> <i>OBSERVATII: Poziție transcrisă din Cf nr. 51994 Ocna Șugatag, înscrisă sub încheierea nr. 5376/12.04.2018</i>	A1
Act Normativ nr. Legea nr. 7, din 13/03/1996 emis de Parlamentul României;		
B2	Intabulare, drept de PROPRIETATE, dobandit prin Lege, cota actuala 1/1 1) <b>TINCU GHEORGHE</b>	A1.1, A1.2, A1.3

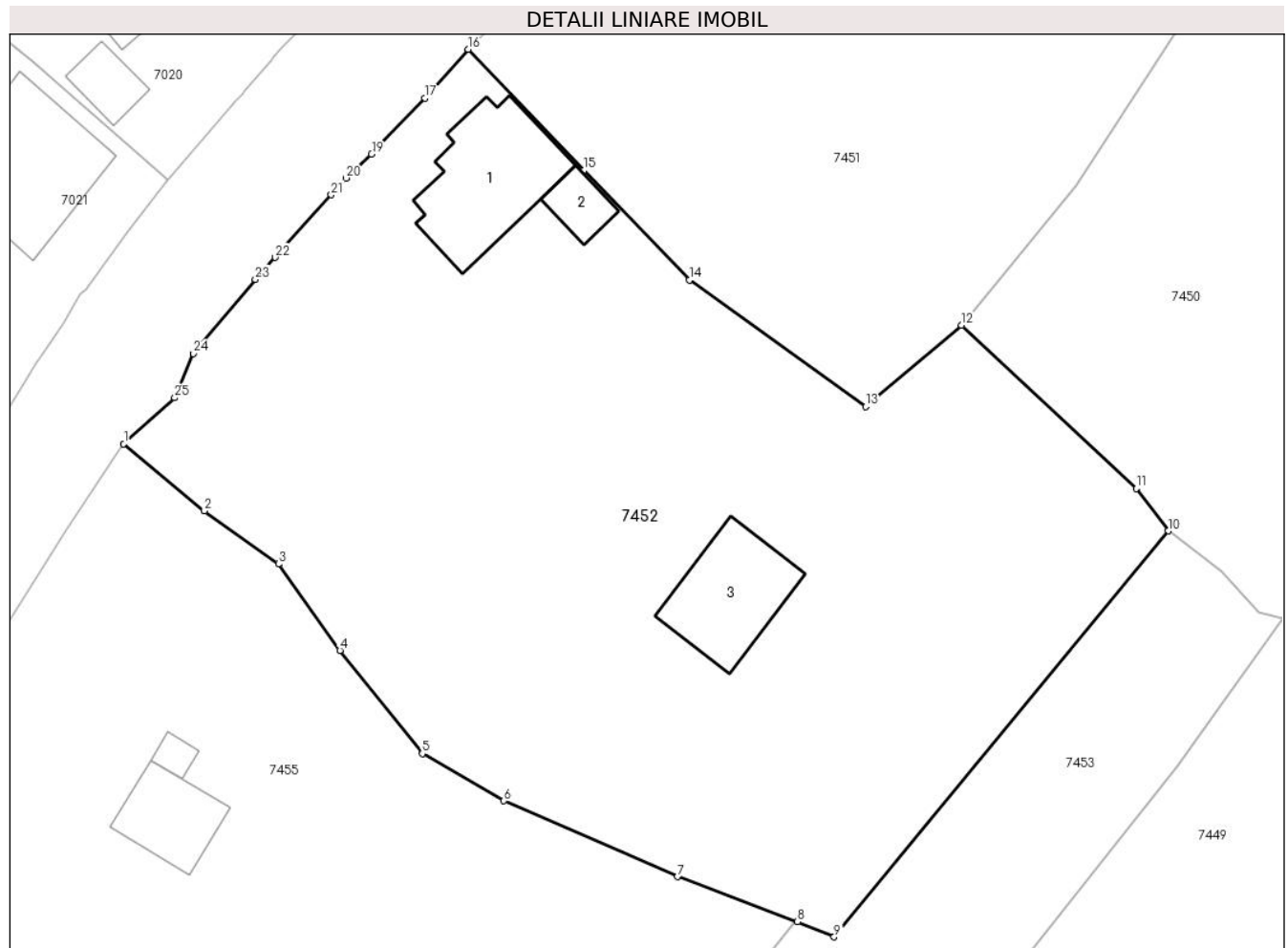
**C. Partea III. SARCINI .**

Inscrieri privind dezmembramintele dreptului de proprietate, drepturi reale de garanție și sarcini	Referințe
NU SUNT	

**Teren**

Nr cadastral	Suprafața (mp)*	Observații / Referințe
51994	5.039	

\* Suprafața este determinată în planul de proiecție Stereo 70.



**Date referitoare la teren**

Crt	Categorie folosință	Intravilan	Suprafața (mp)	Tarla	Parcelă	Nr. topo	Observații / Referințe
1	curti constructii	DA	1.500	-	-	-	
2	faneata	DA	3.539	-	-	-	

**Date referitoare la construcții**

Crt	Număr	Destinație construcție	Supraf. (mp)	Situație juridică	Observații / Referințe
A1.1		construcții de locuințe	164	Cu acte	Nr. niveluri:4; S. construita la sol:164 mp; S. construita desfasurata:623 mp; Casa de locuit, D+P+1+M
A1.2		construcții anexa	33	Cu acte	Nr. niveluri:1; S. construita la sol:33 mp; S. construita desfasurata:33 mp; Construcție anexă, P
A1.3		construcții de locuințe	128	Cu acte	Nr. niveluri:2; S. construita la sol:128 mp; S. construita desfasurata:179 mp; Casa de locuit P+M

**Lungime Segmente**

1) Valorile lungimilor segmentelor sunt obținute din proiecție în plan.

Punct început	X / Y	Punct sfârșit	X / Y	Lungime segment (** (m)	Punct început	X / Y	Punct sfârșit	X / Y	Lungime segment (** (m)
---------------	-------	---------------	-------	-------------------------	---------------	-------	---------------	-------	-------------------------

Punct început	X / Y	Punct sfârșit	X / Y	Lungime segment (** (m)
1	417.921,067 700.116,26	2	417.929,447 700.109,297	10.895
3	417.937,147 700.103,782	4	417.943,547 700.094,814	11.017
5	417.952,089 700.084,097	6	417.960,58 700.079,19	9.807
7	417.978,612 700.071,314	8	417.991,078 700.066,646	13.311
9	417.994,9 700.065,07	10	418.029,608 700.107,213	54.596
11	418.026,291 700.111,601	12	418.008,144 700.128,546	24.828
13	417.998,2 700.120,101	14	417.979,854 700.133,237	22.564
15	417.968,856 700.144,622	16	417.956,869 700.157,199	17.374
17	417.952,359 700.152,127	18	417.947,538 700.147,208	6.888
19	417.946,825 700.146,336	20	417.944,176 700.143,834	3.644
21	417.942,632 700.142,09	22	417.936,797 700.135,601	8.727
23	417.934,735 700.133,316	24	417.928,294 700.125,62	10.036
25	417.926,369 700.121,034	1	417.921,067 700.116,26	7.135

Punct început	X / Y	Punct sfârșit	X / Y	Lungime segment (** (m)
2	417.929,447 700.109,297	3	417.937,147 700.103,782	9.471
4	417.943,547 700.094,814	5	417.952,089 700.084,097	13.705
6	417.960,58 700.079,19	7	417.978,612 700.071,314	19.677
8	417.991,078 700.066,646	9	417.994,9 700.065,07	4.134
10	418.029,608 700.107,213	11	418.026,291 700.111,601	5.501
12	418.008,144 700.128,546	13	417.998,2 700.120,101	13.046
14	417.979,854 700.133,237	15	417.968,856 700.144,622	15.83
16	417.956,869 700.157,199	17	417.952,359 700.152,127	6.787
18	417.947,538 700.147,208	19	417.946,825 700.146,336	1.126
20	417.944,176 700.143,834	21	417.942,632 700.142,09	2.329
22	417.936,797 700.135,601	23	417.934,735 700.133,316	3.078
24	417.928,294 700.125,62	25	417.926,369 700.121,034	4.974

\*\* Lungimile segmentelor sunt determinate în planul de proiecție Stereo 70 și sunt rotunjite la 1 milimetru.

\*\*\* Distanța dintre puncte este formată din segmente cumulate ce sunt mai mici decât valoarea 1 milimetru.



**DATE DESPRE IMOBILUL NR. 7453**

Oficiul de Cadastru și Publicitate Imobiliară MARAMURES  
Biroul de Cadastru și Publicitate Imobiliară Sighetu Marmatiei

**A. Partea I. Descrierea imobilului**

Nr. CF vechi:143, 1428, 485/A, 1457  
Nr. topografic:589, 590,594/b

TEREN Extravilan

Adresa: Jud. Maramures

Nr. Crt	Nr cadastral Nr. topografic	Suprafața* (mp)	Observații / Referințe
A1		5.089	Sector cadastral:23 Teren neimprejmuit; Parte din nr. topo 593

**B. Partea II. Proprietari și acte**

Inscrieri privitoare la dreptul de proprietate și alte drepturi reale		Referințe
<b>7453 / 01/08/2024</b>		
Act Normativ nr. Legea 7, din 13/03/1996 emis de Parlamentul României;		
B1	Intabulare, drept de PROPRIETATE, dobandit prin Lege, cota actuala 1/1 1) NEIDENTIFICAT NEIDENTIFICAT	A1
Act Administrativ nr. Adeverința 5216, din 01/08/2024 emis de Primăria Ocna Șugatag;		
B2	se notează posesia faptică în favoarea lui 1) POP VASILE-DUMITRU	A1

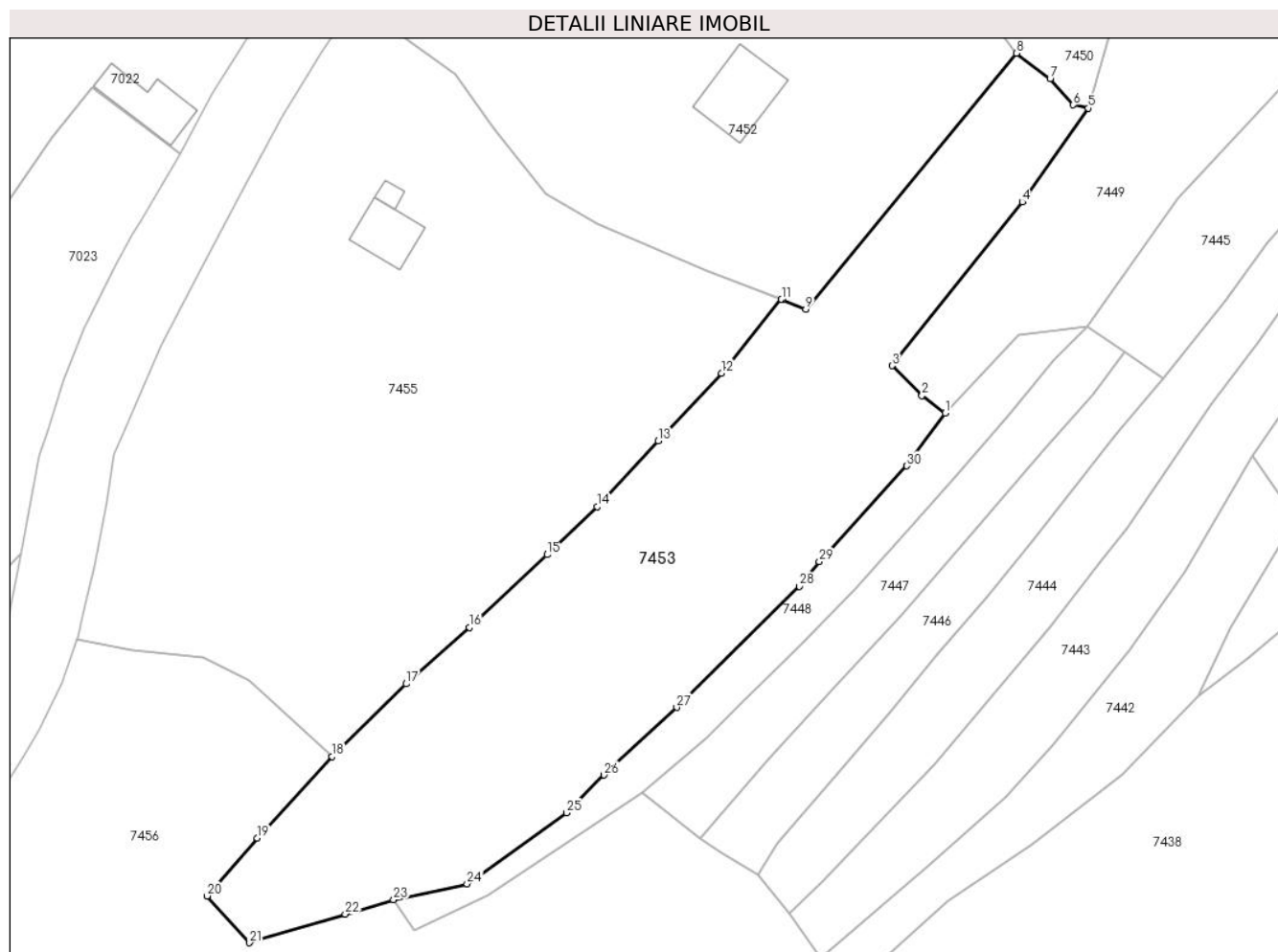
**C. Partea III. SARCINI .**

Inscrieri privind dezmembramintele dreptului de proprietate, drepturi reale de garanție și sarcini	Referințe
NU SUNT	

**Teren**

Nr cadastral	Suprafața (mp)*	Observații / Referințe
	5.089	Parte din nr. topo 593

\* Suprafața este determinată în planul de proiecție Stereo 70.



**Date referitoare la teren**

Crt	Categorie folosință	Intravilan	Suprafața (mp)	Tarla	Parcelă	Nr. topo	Observații / Referințe
1	faneata	NU	5.089	-	-	-	

**Lungime Segmente**

1) Valorile lungimilor segmentelor sunt obținute din proiecție în plan.

Punct început	X / Y	Punct sfârșit	X / Y	Lungime segment (** (m)
1	418.017,861 700.047,981	2	418.014,048 700.050,836	4.763
3	418.009,112 700.055,771	4	418.030,584 700.082,714	34.452
5	418.041,476 700.098,181	6	418.039,004 700.098,705	2.527
7	418.035,165 700.103,003	8	418.029,608 700.107,213	6.972
9	417.994,9 700.065,07	10	417.991,078 700.066,646	4.134

Punct început	X / Y	Punct sfârșit	X / Y	Lungime segment (** (m)
2	418.014,048 700.050,836	3	418.009,112 700.055,771	6.98
4	418.030,584 700.082,714	5	418.041,476 700.098,181	18.917
6	418.039,004 700.098,705	7	418.035,165 700.103,003	5.763
8	418.029,608 700.107,213	9	417.994,9 700.065,07	54.596
10	417.991,078 700.066,646	11	417.990,892 700.066,716	0.199

Punct început	X / Y	Punct sfârșit	X / Y	Lungime segment (** (m)
11	417.990,892 700.066,716	12	417.981,0 700.054,529	15.696
13	417.970,605 700.043,41	14	417.960,512 700.032,534	14.838
15	417.952,288 700.024,647	16	417.939,473 700.012,68	17.534
17	417.929,043 700.003,396	18	417.916,873 699.991,432	17.066
19	417.904,501 699.978,013	20	417.896,228 699.968,455	12.641
21	417.903,263 699.960,751	22	417.919,006 699.965,485	16.439
23	417.926,991 699.967,848	24	417.939,098 699.970,454	12.384
25	417.955,497 699.982,125	26	417.961,678 699.988,36	8.78
27	417.973,649 699.999,509	28	417.993,871 700.019,416	28.376
29	417.997,153 700.023,486	30	418.011,545 700.039,258	21.351

Punct început	X / Y	Punct sfârșit	X / Y	Lungime segment (** (m)
12	417.981,0 700.054,529	13	417.970,605 700.043,41	15.221
14	417.960,512 700.032,534	15	417.952,288 700.024,647	11.395
16	417.939,473 700.012,68	17	417.929,043 700.003,396	13.963
18	417.916,873 699.991,432	19	417.904,501 699.978,013	18.252
20	417.896,228 699.968,455	21	417.903,263 699.960,751	10.433
22	417.919,006 699.965,485	23	417.926,991 699.967,848	8.327
24	417.939,098 699.970,454	25	417.955,497 699.982,125	20.128
26	417.961,678 699.988,36	27	417.973,649 699.999,509	16.359
28	417.993,871 700.019,416	29	417.997,153 700.023,486	5.228
30	418.011,545 700.039,258	1	418.017,861 700.047,981	10.77

\*\* Lungimile segmentelor sunt determinate în planul de proiecție Stereo 70 și sunt rotunjite la 1 milimetru.

\*\*\* Distanța dintre puncte este formată din segmente cumulate ce sunt mai mici decât valoarea 1 milimetru.





**DATE DESPRE IMOBILUL NR. 7455**

Oficiul de Cadastru și Publicitate Imobiliară MARAMURES  
Biroul de Cadastru și Publicitate Imobiliară Sighetu Marmatiei

**A. Partea I. Descrierea imobilului**

TEREN Necunoscut

Nr. CF vechi:707  
Nr. topografic:591

Adresa: Loc. Sat-Sugatag, Nr. 290A, Jud. Maramures

Nr. Crt	Nr cadastral Nr. topografic	Suprafața* (mp)	Observații / Referințe
A1		7.272	Sector cadastral:23 Teren neimprejmuit;

**Construcții**

Crt	Nr cadastral Nr. topografic	Adresa	Observații / Referințe
A1.1	52111-C1	Loc. Sat-Sugatag, Nr. 290A, Jud. Maramures	Nr. niveluri:1; S. construita la sol:78 mp; S. construita desfasurata:78 mp; Casa de locuit, P
A1.2	52111-C2	Loc. Sat-Sugatag, Nr. 290A, Jud. Maramures	Nr. niveluri:1; S. construita la sol:13 mp; S. construita desfasurata:13 mp; Construcție anexă, P

**B. Partea II. Proprietari și acte**

Inscrieri privitoare la dreptul de proprietate și alte drepturi reale		Referințe
<b>7455 / 01/08/2024</b>		
Act Normativ nr. Legea nr 7, din 13/03/1996 emis de Parlamentul României;		
B1	Intabulare, drept de PROPRIETATE, dobandit prin Lege, cota actuala 1/1, cota initiala 1/1 1) NEIDENTIFICAT NEIDENTIFICAT, bun propriu	A1
Act Administrativ nr. Adeverința nr. 5218, din 01/08/2024 emis de Primăria Ocna Șugatag;		
B2	Se notează posesia faptică în favoarea lui 1) HOTEA MARIUȚA-LACRAMIOARA	A1
Act Normativ nr. Legea nr. 7, din 13/03/1996 emis de Parlamentul României;		
B3	Intabulare, drept de PROPRIETATE, dobandit prin Lege, cota actuala 1/1, cota initiala 1/1 1) HOTEA MARIUȚA-LACRAMIOARA	A1.1, A1.2

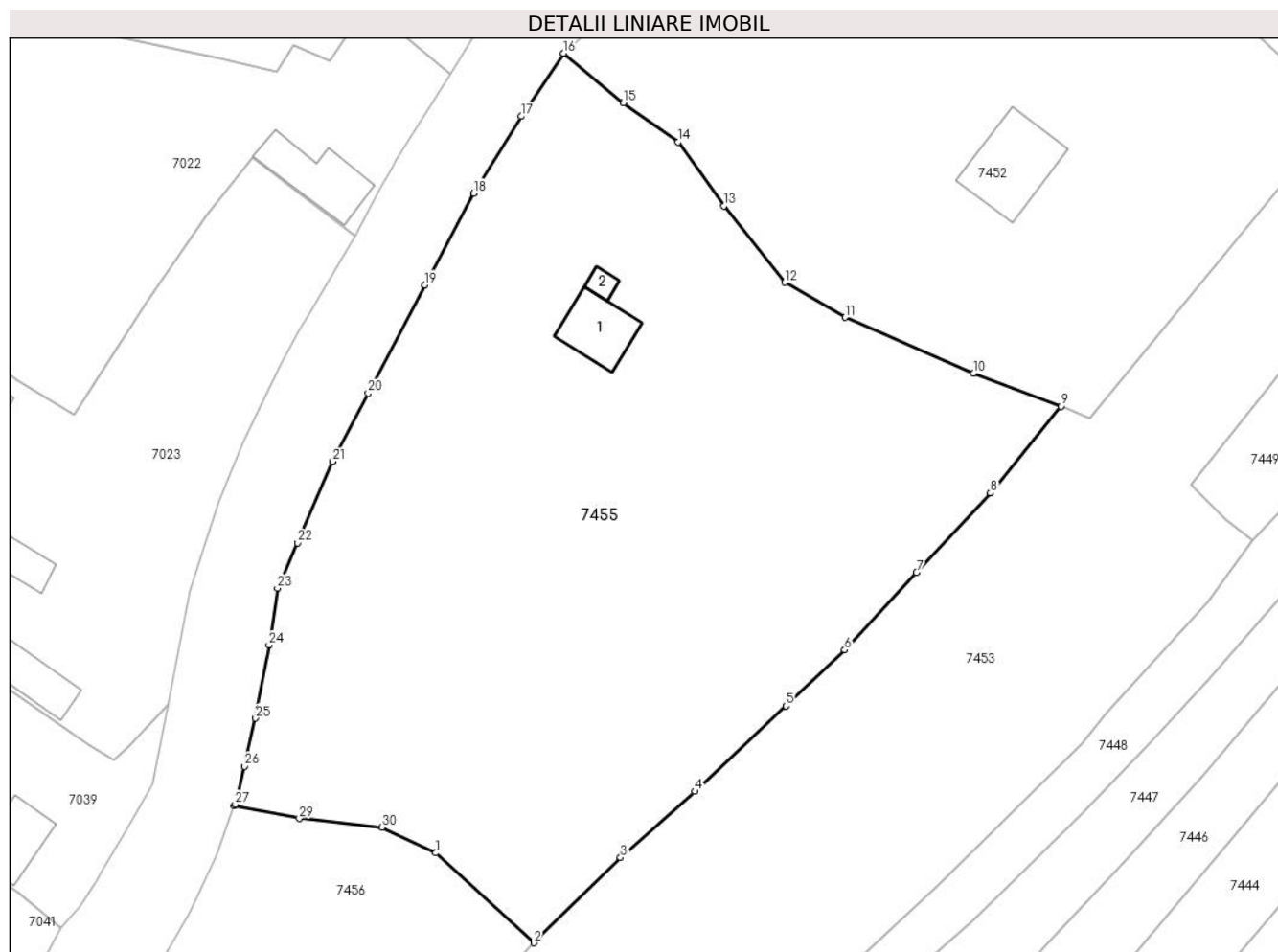
**C. Partea III. SARCINI .**

Inscrieri privind dezmembramintele dreptului de proprietate, drepturi reale de garanție și sarcini	Referințe
NU SUNT	

**Teren**

Nr cadastral	Suprafața (mp)*	Observații / Referințe
	7.272	

\* Suprafața este determinată în planul de proiecție Stereo 70.



**Date referitoare la teren**

Crt	Categorie folosință	Intravilan	Suprafața (mp)	Tarla	Parcelă	Nr. topo	Observații / Referințe
1	curți constructii	DA	437	-	-	-	
2	faneata	DA	4.267	-	-	-	
3	faneata	NU	2.568	-	-	-	

**Date referitoare la construcții**

Crt	Număr	Destinație construcție	Supraf. (mp)	Situație juridică	Observații / Referințe
A1.1	52111-C1	construcții de locuințe	78	Cu acte	Nr. niveluri:1; S. construita la sol:78 mp; S. construita desfasurata:78 mp; Casa de locuit, P
A1.2	52111-C2	construcții anexa	13	Cu acte	Nr. niveluri:1; S. construita la sol:13 mp; S. construita desfasurata:13 mp; Construcție anexă, P

**Lungime Segmente**

1) Valorile lungimilor segmentelor sunt obținute din proiecție în plan.

Punct început	X / Y	Punct sfârșit	X / Y	Lungime segment (** (m)	Punct început	X / Y	Punct sfârșit	X / Y	Lungime segment (** (m)

Punct început	X / Y	Punct sfârșit	X / Y	Lungime segment (** (m))
1	417.903,091 700.004,031	2	417.916,873 699.991,432	18.673
3	417.929,043 700.003,396	4	417.939,473 700.012,68	13.963
5	417.952,288 700.024,647	6	417.960,512 700.032,534	11.395
7	417.970,605 700.043,41	8	417.981,0 700.054,529	15.221
9	417.990,892 700.066,716	10	417.978,612 700.071,314	13.113
11	417.960,58 700.079,19	12	417.952,089 700.084,097	9.807
13	417.943,547 700.094,814	14	417.937,147 700.103,782	11.017
15	417.929,447 700.109,297	16	417.921,067 700.116,26	10.895
17	417.915,093 700.107,398	18	417.908,441 700.096,625	12.661
19	417.901,572 700.083,744	20	417.893,601 700.068,576	17.135
21	417.888,59 700.058,968	22	417.883,655 700.047,538	12.45
23	417.880,867 700.041,2	24	417.879,691 700.033,228	8.058
25	417.877,81 700.022,94	26	417.876,223 700.016,196	6.928
27	417.874,941 700.010,853	28	417.874,829 700.010,674	0.211
29	417.883,945 700.008,864	30	417.895,568 700.007,664	11.685

Punct început	X / Y	Punct sfârșit	X / Y	Lungime segment (** (m))
2	417.916,873 699.991,432	3	417.929,043 700.003,396	17.066
4	417.939,473 700.012,68	5	417.952,288 700.024,647	17.534
6	417.960,512 700.032,534	7	417.970,605 700.043,41	14.838
8	417.981,0 700.054,529	9	417.990,892 700.066,716	15.696
10	417.978,612 700.071,314	11	417.960,58 700.079,19	19.677
12	417.952,089 700.084,097	13	417.943,547 700.094,814	13.705
14	417.937,147 700.103,782	15	417.929,447 700.109,297	9.471
16	417.921,067 700.116,26	17	417.915,093 700.107,398	10.688
18	417.908,441 700.096,625	19	417.901,572 700.083,744	14.598
20	417.893,601 700.068,576	21	417.888,59 700.058,968	10.836
22	417.883,655 700.047,538	23	417.880,867 700.041,2	6.924
24	417.879,691 700.033,228	25	417.877,81 700.022,94	10.459
26	417.876,223 700.016,196	27	417.874,941 700.010,853	5.495
28	417.874,829 700.010,674	29	417.883,945 700.008,864	9.294
30	417.895,568 700.007,664	1	417.903,091 700.004,031	8.354

\*\* Lungimile segmentelor sunt determinate în planul de proiecție Stereo 70 și sunt rotunjite la 1 milimetru.

\*\*\* Distanța dintre puncte este formată din segmente cumulate ce sunt mai mici decât valoarea 1 milimetru.



**DATE DESPRE IMOBILUL NR. 7456**

Oficiul de Cadastru și Publicitate Imobiliară MARAMURES  
Biroul de Cadastru și Publicitate Imobiliară Sighetu Marmatiei

**A. Partea I. Descrierea imobilului**

Nr. CF vechi:1468, 1457, 417, 1307, 203,  
243, 50573

Nr. topografic:592, 609, 608, 607, 611

**TEREN** Necunoscut

**Adresa:** Loc. Sat-Sugatag, Nr. 290, Jud. Maramures

Nr. Crt	Nr cadastral Nr. topografic	Suprafața* (mp)	Observații / Referințe
A1		10.936	Sector cadastral:23 Teren neimprejmuit; parte din nr topo: 593, 612/2

**Construcții**

Crt	Nr cadastral Nr. topografic	Adresa	Observații / Referințe
A1.1		Loc. Sat-Sugatag, Nr. 290, Jud. Maramures	Nr. niveluri:1; S. construita la sol:108 mp; S. construita desfasurata:108 mp; Casa de locuit, P
A1.2		Loc. Sat-Sugatag, Nr. 290, Jud. Maramures	Nr. niveluri:1; S. construita la sol:35 mp; S. construita desfasurata:35 mp; Construcție anexă, P
A1.3		Loc. Sat-Sugatag, Nr. 290, Jud. Maramures	Nr. niveluri:2; S. construita la sol:77 mp; S. construita desfasurata:139 mp; Casa de locuit, P+M

**B. Partea II. Proprietari și acte**

Inscrieri privitoare la dreptul de proprietate și alte drepturi reale		Referințe
<b>7456 / 01/08/2024</b>		
Act Normativ nr. Legea nr. 7, din 13/03/1996 emis de Parlamentul României;		
B1	Intabulare, drept de PROPRIETATE, dobandit prin Lege, cota actuala 1/1 1) NEIDENTIFICAT NEIDENTIFICAT	A1
Act Administrativ nr. Adeverința nr, 5219, din 01/08/2024 emis de Primăria Ocna Șugatag;		
B2	Se notează posesia faptică în favoarea lui: 1) BLEDEA VIORICA	A1
Act Normativ nr. Legea nr. 7, din 13/03/2024 emis de Parlamentul României;		
B3	Intabulare, drept de PROPRIETATE, dobandit prin Lege, cota actuala 1/1 1) BLEDEA VIORICA	A1.1, A1.2, A1.3

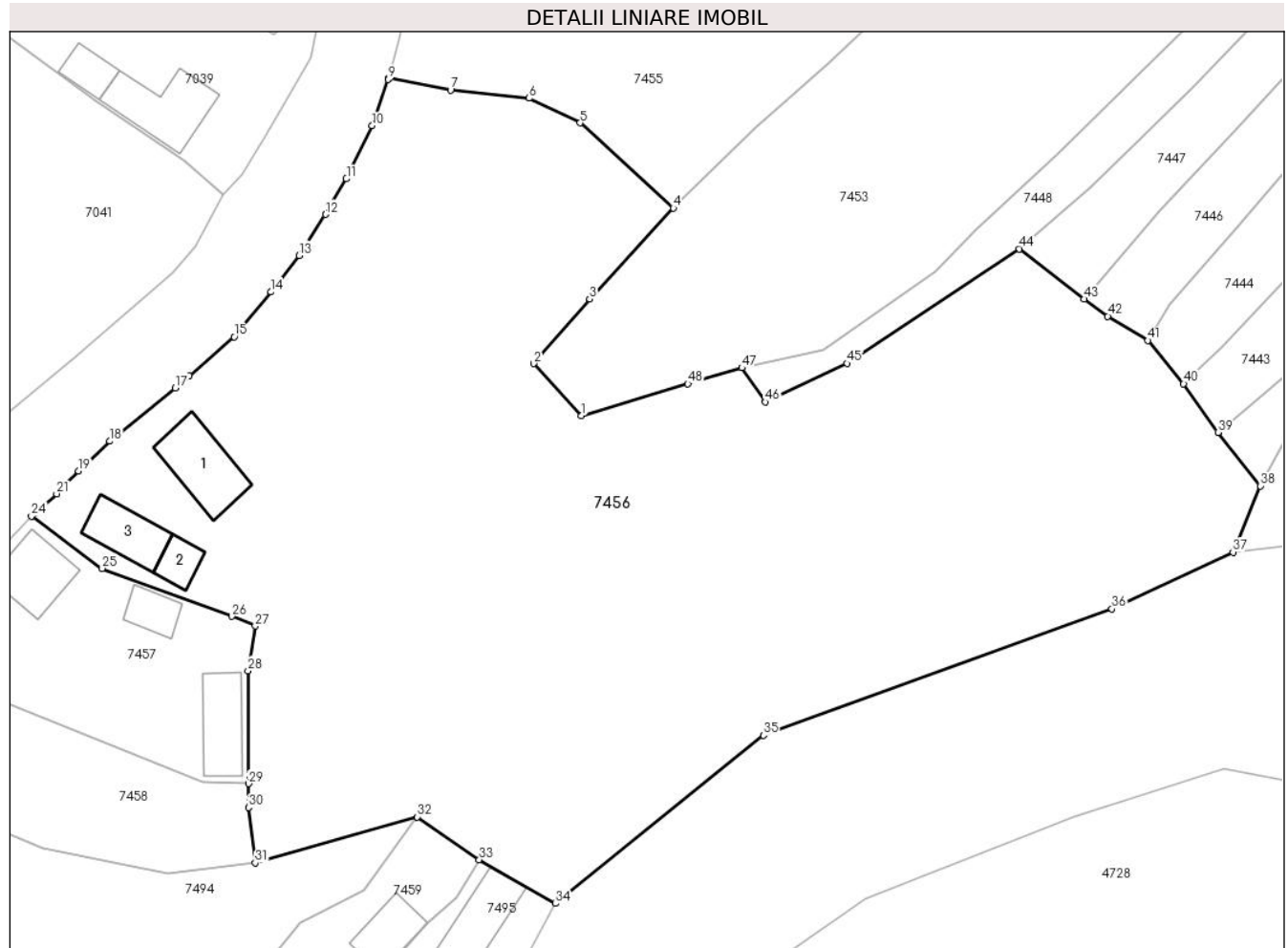
**C. Partea III. SARCINI .**

Inscrieri privind dezmembramintele dreptului de proprietate, drepturi reale de garanție și sarcini	Referințe
NU SUNT	

**Teren**

Nr cadastral	Suprafața (mp)*	Observații / Referințe
	10.936	parte din nr topo: 593, 612/2

\* Suprafața este determinată în planul de proiecție Stereo 70.



**Date referitoare la teren**

Crt	Categorie folosință	Intra vilan	Suprafața (mp)	Tarla	Parcelă	Nr. topo	Observații / Referințe
1	curți construcții	DA	700	-	-	-	
2	faneata	DA	1.158	-	-	-	
3	faneata	NU	9.078	-	-	-	

**Date referitoare la construcții**

Crt	Număr	Destinație construcție	Supraf. (mp)	Situație juridică	Observații / Referințe
A1.1		construcții de locuințe	108	Cu acte	Nr. niveluri:1; S. construita la sol:108 mp; S. construita desfasurata:108 mp; Casa de locuit, P
A1.2		construcții anexa	35	Cu acte	Nr. niveluri:1; S. construita la sol:35 mp; S. construita desfasurata:35 mp; Construcție anexă, P
A1.3		construcții de locuințe	77	Cu acte	Nr. niveluri:2; S. construita la sol:77 mp; S. construita desfasurata:139 mp; Casa de locuit, P+M

## Lungime Segmente

1) Valorile lungimilor segmentelor sunt obținute din proiecție în plan.

Punct început	X / Y	Punct sfârșit	X / Y	Lungime segment	Punct început	X / Y	Punct sfârșit	X / Y	Lungime segment	Punct început	X / Y	Punct sfârșit	X / Y	Lungime segment
1	417.903,263 699.960,751	2	417.896,228 699.968,455	10.433	2	417.896,228 699.968,455	3	417.904,501 699.978,013	12.641	3	417.904,501 699.978,013	4	417.916,873 699.991,432	18.252
4	417.916,873 699.991,432	5	417.903,091 700.004,031	18.673	5	417.903,091 700.004,031	6	417.895,568 700.007,664	8.354	6	417.895,568 700.007,664	7	417.883,945 700.008,864	11.685
7	417.883,945 700.008,864	8	417.874,829 700.010,674	9.294	8	417.874,829 700.010,674	9	417.874,689 700.010,451	0.263	9	417.874,689 700.010,451	10	417.872,353 700.003,613	7.226
10	417.872,353 700.003,613	11	417.868,549 699.995,761	8.725	11	417.868,549 699.995,761	12	417.865,479 699.990,524	6.071	12	417.865,479 699.990,524	13	417.861,586 699.984,45	7.214
13	417.861,586 699.984,45	14	417.857,426 699.979,053	6.814	14	417.857,426 699.979,053	15	417.851,958 699.972,437	8.583	15	417.851,958 699.972,437	16	417.845,332 699.966,67	8.784
16	417.845,332 699.966,67	17	417.843,264 699.964,884	2.732	17	417.843,264 699.964,884	18	417.833,611 699.957,01	12.457	18	417.833,611 699.957,01	19	417.828,971 699.952,603	6.399
19	417.828,971 699.952,603	20	417.826,42 699.949,981	3.658	20	417.826,42 699.949,981	21	417.825,746 699.949,252	0.993	21	417.825,746 699.949,252	22	417.823,266 699.947,038	3.324
22	417.823,266 699.947,038	23	417.822,597 699.946,496	0.861	23	417.822,597 699.946,496	24	417.822,031 699.945,905	0.818	24	417.822,031 699.945,905	25	417.832,473 699.938,216	12.968
25	417.832,473 699.938,216	26	417.851,635 699.931,143	20.426	26	417.851,635 699.931,143	27	417.855,093 699.929,706	3.745	27	417.855,093 699.929,706	28	417.854,027 699.923,099	6.692
28	417.854,027 699.923,099	29	417.854,095 699.906,424	16.675	29	417.854,095 699.906,424	30	417.854,109 699.902,881	3.543	30	417.854,109 699.902,881	31	417.855,09 699.894,718	8.222
31	417.855,09 699.894,718	32	417.879,021 699.901,508	24.876	32	417.879,021 699.901,508	33	417.888,185 699.895,199	11.126	33	417.888,185 699.895,199	34	417.899,45 699.888,72	12.995
34	417.899,45 699.888,72	35	417.930,155 699.913,558	39.493	35	417.930,155 699.913,558	36	417.981,646 699.932,24	54.775	36	417.981,646 699.932,24	37	417.999,553 699.940,628	19.774
37	417.999,553 699.940,628	38	418.003,591 699.950,401	10.574	38	418.003,591 699.950,401	39	417.997,326 699.958,29	10.074	39	417.997,326 699.958,29	40	417.992,257 699.965,502	8.815
40	417.992,257 699.965,502	41	417.986,967 699.971,9	8.302	41	417.986,967 699.971,9	42	417.981,046 699.975,477	6.918	42	417.981,046 699.975,477	43	417.977,539 699.978,009	4.326
43	417.977,539 699.978,009	44	417.967,994 699.985,423	12.086	44	417.967,994 699.985,423	45	417.942,521 699.968,489	30.588	45	417.942,521 699.968,489	46	417.930,485 699.962,798	13.314
46	417.930,485 699.962,798	47	417.926,991 699.967,848	6.141	47	417.926,991 699.967,848	48	417.919,006 699.965,485	8.327	48	417.919,006 699.965,485	1	417.903,263 699.960,751	16.439

\*\* Lungimile segmentelor sunt determinate în planul de proiecție Stereo 70 și sunt rotunjite la 1 milimetru.

\*\*\* Distanța dintre puncte este formată din segmente cumulate ce sunt mai mici decât valoarea 1 milimetru.





**DATE DESPRE IMOBILUL NR. 7457**

Oficiul de Cadastru și Publicitate Imobiliară MARAMURES  
Biroul de Cadastru și Publicitate Imobiliară Sighetu Marmatiei

**A. Partea I. Descrierea imobilului**

TEREN Intravilan

Nr. CF vechi:37

Adresa: Loc. Sat-Sugatag, Nr. 289, Jud. Maramures

Nr. Crt	Nr cadastral Nr. topografic	Suprafața* (mp)	Observații / Referințe
A1		1.118	Sector cadastral:23 Teren imprejmuit; parte din nr topo: 610

**Construcții**

Crt	Nr cadastral Nr. topografic	Adresa	Observații / Referințe
A1.1		Loc. Sat-Sugatag, Nr. 289, Jud. Maramures	Nr. niveluri:2; S. construita la sol:91 mp; S. construita desfasurata:182 mp; Casa de locuit, D+P
A1.2		Loc. Sat-Sugatag, Nr. 289, Jud. Maramures	Nr. niveluri:1; S. construita la sol:43 mp; S. construita desfasurata:43 mp; Construcție anexă, P
A1.3		Loc. Sat-Sugatag, Nr. 289, Jud. Maramures	Nr. niveluri:1; S. construita la sol:87 mp; S. construita desfasurata:87 mp; Construcție anexă, P
A1.4		Loc. Sat-Sugatag, Nr. 289, Jud. Maramures	Nr. niveluri:1; S. construita la sol:54 mp; S. construita desfasurata:54 mp; Casa de locuit, P

**B. Partea II. Proprietari și acte**

Inscrieri privitoare la dreptul de proprietate și alte drepturi reale		Referințe
<b>7457 / 01/08/2024</b>		
Act Normativ nr. Legea nr. 7, din 13/03/1996 emis de Parlamentul României;		
B1	Intabulare, drept de PROPRIETATE, dobandit prin Lege, cota actuala 1/1 1) <b>NEIDENTIFICAT NEIDENTIFICAT</b>	A1
Act Administrativ nr. Adeverința nr, 5220, din 01/08/2024 emis de Primăria Ocna Șugatag;		
B2	Se notează posesia faptică în favoarea lui: 1) <b>AVRAM MARIA</b>	A1
Act Normativ nr. Legea nr. 7, din 13/03/2024 emis de Parlamentul României;		
B3	Intabulare, drept de PROPRIETATE, dobandit prin Lege, cota actuala 1/1 1) <b>AVRAM MARIA</b>	A1.1, A1.2, A1.3, A1.4

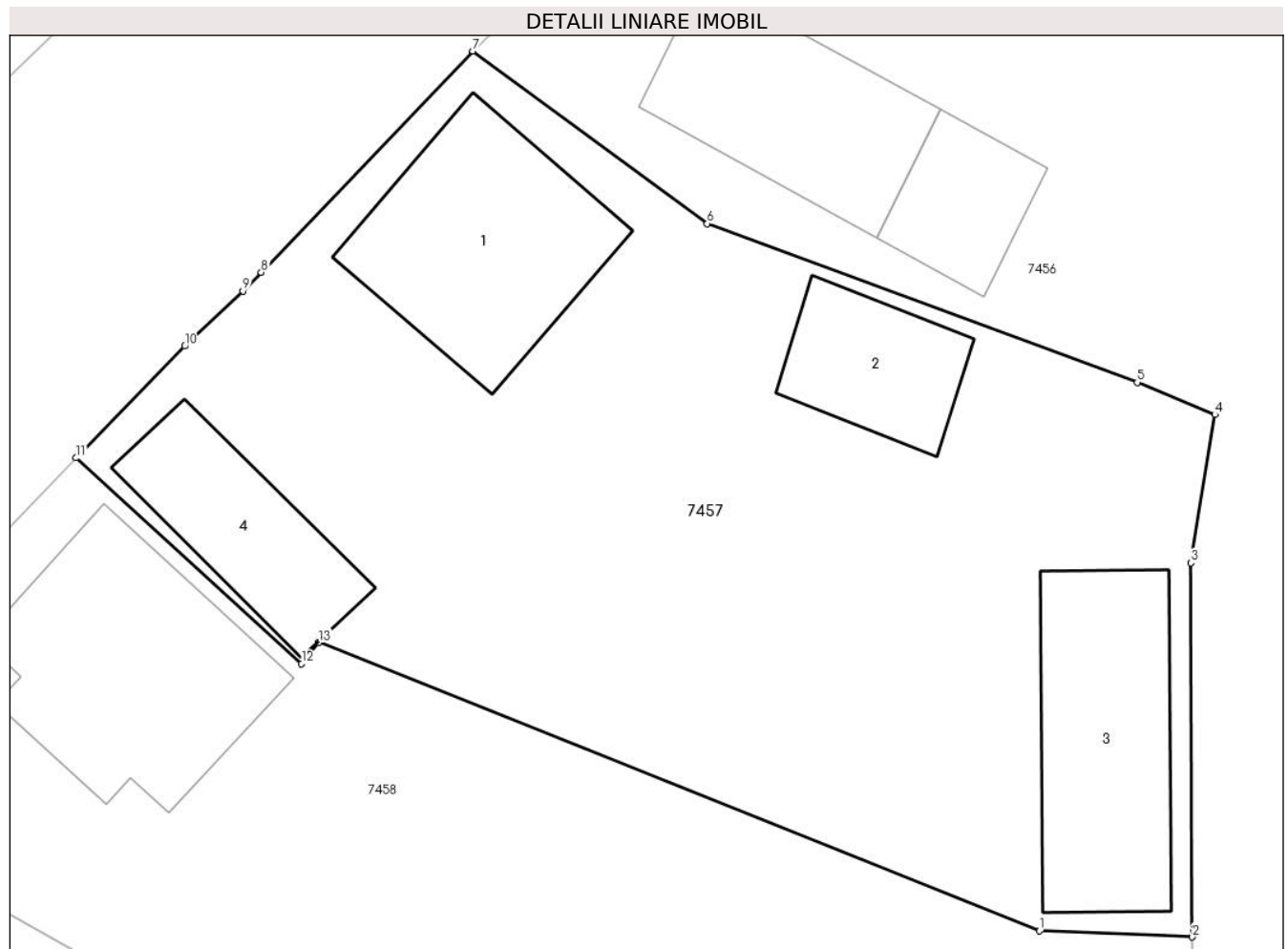
**C. Partea III. SARCINI .**

Inscrieri privind dezmembramintele dreptului de proprietate, drepturi reale de garanție și sarcini	Referințe
NU SUNT	

**Teren**

Nr cadastral	Suprafața (mp)*	Observații / Referințe
	1.118	parte din nr topo: 610

\* Suprafața este determinată în planul de proiecție Stereo 70.



**Date referitoare la teren**

Crt	Categorie folosință	Intravilan	Suprafața (mp)	Tarla	Parcelă	Nr. topo	Observații / Referințe
1	curți constructii	DA	1.118	-	-	-	

**Date referitoare la construcții**

Crt	Număr	Destinație construcție	Supraf. (mp)	Situație juridică	Observații / Referințe
A1.1		construcții de locuinte	91	Cu acte	Nr. niveluri:2; S. construita la sol:91 mp; S. construita desfasurata:182 mp; Casa de locuit, D+P
A1.2		construcții anexa	43	Cu acte	Nr. niveluri:1; S. construita la sol:43 mp; S. construita desfasurata:43 mp; Construcție anexă, P
A1.3		construcții anexa	87	Cu acte	Nr. niveluri:1; S. construita la sol:87 mp; S. construita desfasurata:87 mp; Construcție anexă, P
A1.4		construcții de locuinte	54	Cu acte	Nr. niveluri:1; S. construita la sol:54 mp; S. construita desfasurata:54 mp; Casa de locuit, P

**Lungime Segmente**

1) Valorile lungimilor segmentelor sunt obținute din proiecție în plan.

Punct început	X / Y	Punct sfârșit	X / Y	Lungime segment (** (m)
1	417.847,276 699.906,693	2	417.854,095 699.906,424	6.824
2	417.854,095 699.906,424	3	417.854,027 699.923,099	16.675
3	417.854,027 699.923,099	4	417.855,093 699.929,706	6.692
4	417.855,093 699.929,706	5	417.851,635 699.931,143	3.745
5	417.851,635 699.931,143	6	417.832,473 699.938,216	20.426
6	417.832,473 699.938,216	7	417.822,031 699.945,905	12.968
7	417.822,031 699.945,905	8	417.812,596 699.936,041	13.65
8	417.812,596 699.936,041	9	417.811,781 699.935,214	1.161
9	417.811,781 699.935,214	10	417.809,181 699.932,757	3.577
10	417.809,181 699.932,757	11	417.804,347 699.927,773	6.943
11	417.804,347 699.927,773	12	417.814,392 699.918,604	13.6
12	417.814,392 699.918,604	13	417.815,159 699.919,554	1.221
13	417.815,159 699.919,554	1	417.847,276 699.906,693	34.596

\*\* Lungimile segmentelor sunt determinate în planul de proiecție Stereo 70 și sunt rotunjite la 1 milimetru.

\*\*\* Distanța dintre puncte este formată din segmente cumulate ce sunt mai mici decât valoarea 1 milimetru.



**DATE DESPRE IMOBILUL NR. 7458**

Oficiul de Cadastru și Publicitate Imobiliară MARAMURES  
Biroul de Cadastru și Publicitate Imobiliară Sighetu Marmatiei

**A. Partea I. Descrierea imobilului**

TEREN Intravilan

Nr. CF vechi:37

Adresa: Loc. Sat-Sugatag, Nr. 288, Jud. Maramures

Nr. Crt	Nr cadastral Nr. topografic	Suprafața* (mp)	Observații / Referințe
A1		1.010	Sector cadastral:23 Teren imprejmuit; parte din nr. topo 610

**Construcții**

Crt	Nr cadastral Nr. topografic	Adresa	Observații / Referințe
A1.1		Loc. Sat-Sugatag, Nr. 288, Jud. Maramures	Nr. niveluri:2; S. construita la sol:104 mp; S. construita desfasurata:270 mp; Casa de locuit, S+P+M

**B. Partea II. Proprietari și acte**

Inscrieri privitoare la dreptul de proprietate și alte drepturi reale		Referințe
<b>7458 / 01/08/2024</b>		
Act Normativ nr. Legea nr. 7, din 13/03/1996 emis de Parlamentul României;		
B1	Intabulare, drept de PROPRIETATE, dobandit prin Lege, cota actuala 1/1 1) NEIDENTIFICAT NEIDENTIFICAT	A1
Act Administrativ nr. Adeverința nr. 5221, din 01/08/2024 emis de Primăria Ocna Șugatag;		
B2	Se notează posesia faptică în favoarea lui 1) AVRAM GHEORGHE	A1
<b>7022 / 01/09/2024</b>		
Act Normativ nr. Legea nr. 7, din 13/03/1996 emis de Parlamentul României;		
B3	Intabulare, drept de PROPRIETATE, dobandit prin Lege, cota actuala 1/1 1) AVRAM GHEORGHE	A1.1

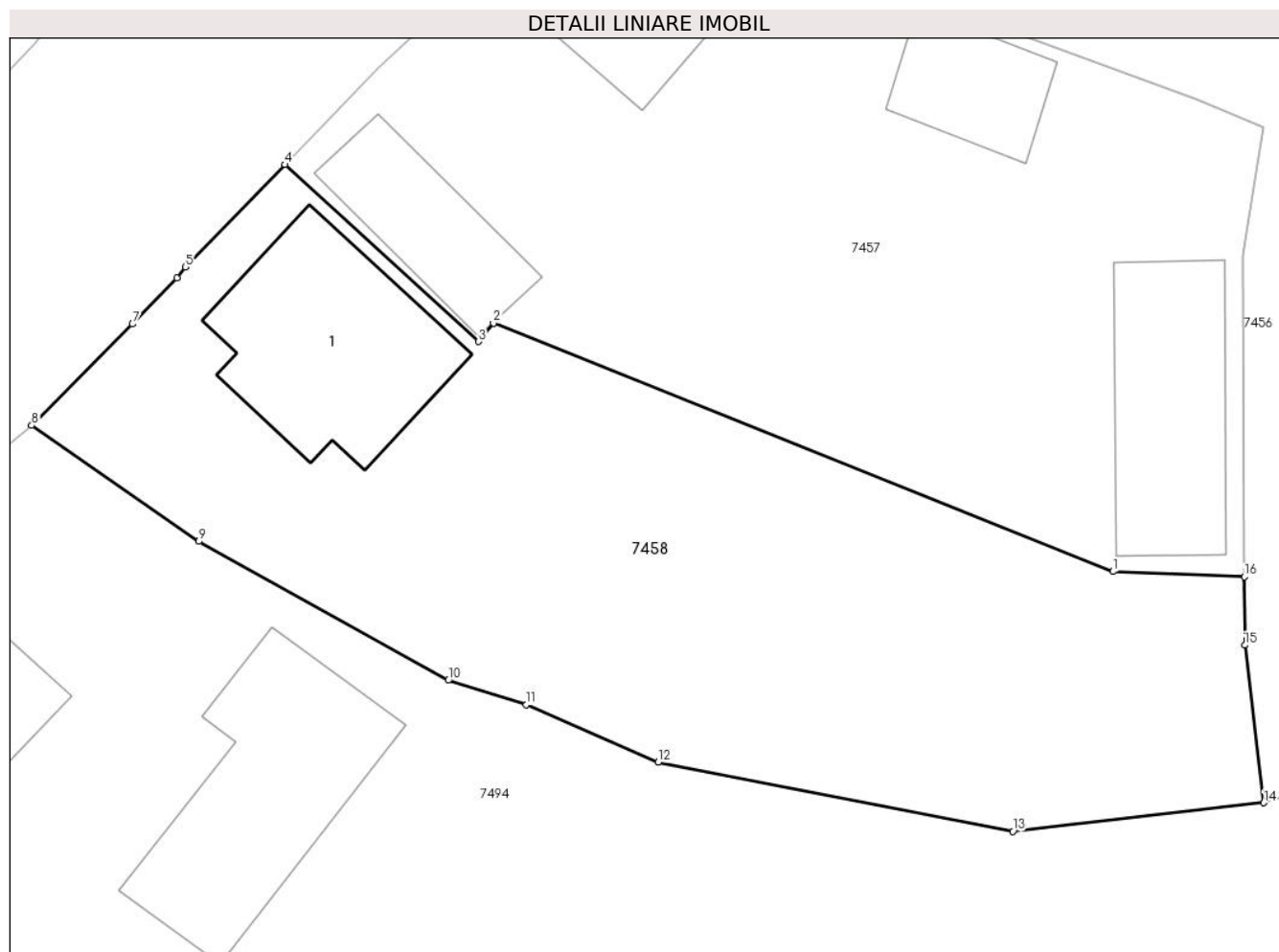
**C. Partea III. SARCINI .**

Inscrieri privind dezmembramintele dreptului de proprietate, drepturi reale de garanție și sarcini	Referințe
NU SUNT	

### Teren

Nr cadastral	Suprafața (mp)*	Observații / Referințe
	1.010	parte din nr. topo 610

\* Suprafața este determinată în planul de proiecție Stereo 70.



### Date referitoare la teren

Crt	Categorie folosință	Intravilan	Suprafața (mp)	Tarla	Parcelă	Nr. topo	Observații / Referințe
1	curti constructii	DA	369	-	-	-	
2	faneata	DA	641	-	-	-	

### Date referitoare la construcții

Crt	Număr	Destinație construcție	Supraf. (mp)	Situație juridică	Observații / Referințe
A1.1		construcții de locuințe	104	Cu acte	Nr. niveluri:2; S. construita la sol:104 mp; S. construita desfasurata:270 mp; Casa de locuit, S+P+M

### Lungime Segmente

1) Valorile lungimilor segmentelor sunt obținute din proiecție în plan.

Punct început	X / Y	Punct sfârșit	X / Y	Lungime segment (** (m)
1	417.847,276 699.906,693	2	417.815,159 699.919,554	34.596
2	417.815,159 699.919,554	3	417.814,392 699.918,604	1.221

Punct început	X / Y	Punct sfârșit	X / Y	Lungime segment (** (m)
3	417.814,392 699.918,604	4	417.804,347 699.927,773	13.6
4	417.804,347 699.927,773	5	417.799,194 699.922,46	7.401
5	417.799,194 699.922,46	6	417.798,748 699.921,915	0.704
6	417.798,748 699.921,915	7	417.796,455 699.919,511	3.322
7	417.796,455 699.919,511	8	417.791,226 699.914,264	7.408
8	417.791,226 699.914,264	9	417.799,896 699.908,259	10.547
9	417.799,896 699.908,259	10	417.812,822 699.901,063	14.794
10	417.812,822 699.901,063	11	417.816,873 699.899,797	4.244
11	417.816,873 699.899,797	12	417.823,693 699.896,814	7.444
12	417.823,693 699.896,814	13	417.842,087 699.893,236	18.739
13	417.842,087 699.893,236	14	417.855,09 699.894,718	13.087
14	417.855,09 699.894,718	15	417.854,109 699.902,881	8.222
15	417.854,109 699.902,881	16	417.854,095 699.906,424	3.543
16	417.854,095 699.906,424	1	417.847,276 699.906,693	6.824

\*\* Lungimile segmentelor sunt determinate în planul de proiecție Stereo 70 și sunt rotunjite la 1 milimetru.

\*\*\* Distanța dintre puncte este formată din segmente cumulate ce sunt mai mici decât valoarea 1 milimetru.







## DATE DESPRE IMOBILUL NR. 7459

Oficiul de Cadastru și Publicitate Imobiliară MARAMURES  
Biroul de Cadastru și Publicitate Imobiliară Sighetu Marmatiei

## A. Partea I. Descrierea imobilului

TEREN Intravilan

Adresa: Loc. Sat-Sugatag, Nr. 287, Jud. Maramures

Nr. Crt	Nr cadastral Nr. topografic	Suprafața* (mp)	Observații / Referințe
A1	50937	1.199	Sector cadastral:23 Teren neimprejmut;

## Construcții

Crt	Nr cadastral Nr. topografic	Adresa	Observații / Referințe
A1.1	50937-C1	Loc. Sat-Sugatag, Nr. 287, Jud. Maramures	Nr. niveluri:2; S. construita la sol:45 mp; S. construita desfasurata:90 mp; Anexa, P+M, suprafata construita de 45 mp, suprafata desfasurata de 90 mp.
A1.2	50937-C2	Loc. Sat-Sugatag, Nr. 287, Jud. Maramures	Nr. niveluri:2; S. construita la sol:45 mp; S. construita desfasurata:90 mp; Anexa, P+M, suprafata construita de 45 mp, suprafata desfasurata de 90 mp.
A1.3	50937-C3	Loc. Sat-Sugatag, Nr. 287, Jud. Maramures	Nr. niveluri:2; S. construita la sol:65 mp; S. construita desfasurata:130 mp; Casa de locuit, P+M, edificata in anul 2023, suprafata construita de 65 mp, suprafata desfasurata de 130 mp.

## B. Partea II. Proprietari și acte

Inscrieri privitoare la dreptul de proprietate și alte drepturi reale	Referințe
<b>7459 / 01/08/2024</b>	
Hotarare Judecatoreasca nr. Sentinta civila nr.2385, din 15/10/2012 emis de JUDECATORIA SIGHETU MARMATIEI (dos.1140/307/2012,Încheiere civila din 18.02.2013, dos.1140/307/2012 Judecatoria Sighetu Marmatiei);	
B1	A1
Intabulare, drept de PROPRIETATEcu titlu de drept uzucapiune, dobandit prin Hotarare Judecatoreasca, cota actuala 1/1, cota initiala 1/1	
1) <b>BOZAI GHEORGHE</b>	
2) <b>BOZAI IRINA</b>	
<i>OBSERVATII: Poziție transcrisă din Cf nr. 50937 Ocna Șugatag, înscrisă sub încheierea nr. 733/22.01.2013</i>	
Act Normativ nr. Legea nr. 7, din 13/03/1996 emis de Parlamentul României;	
B2	A1.1, A1.2
Intabulare, drept de PROPRIETATE, dobandit prin Lege, cota actuala 1/1	
1) <b>BOZAI GHEORGHE</b>	
2) <b>BOZAI IRINA</b>	
Act Administrativ nr. Certificat de atestare a edificarii constructiei nr. 6036, din 19/09/2024 emis de PRIMARIA COMUNEI OCNA SUGATAG;	
B3	A1.3
Intabulare, drept de PROPRIETATE, dobandit prin Construire, cota actuala 1/1, cota initiala 1/1	
1) <b>BOZAI IRINA</b>	
2) <b>BOZAI GHEORGHE</b>	
<i>OBSERVATII: Poziție transcrisă din Cf nr. 50937 Ocna Șugatag, înscrisă sub încheierea nr. 19897/23.09.2024</i>	

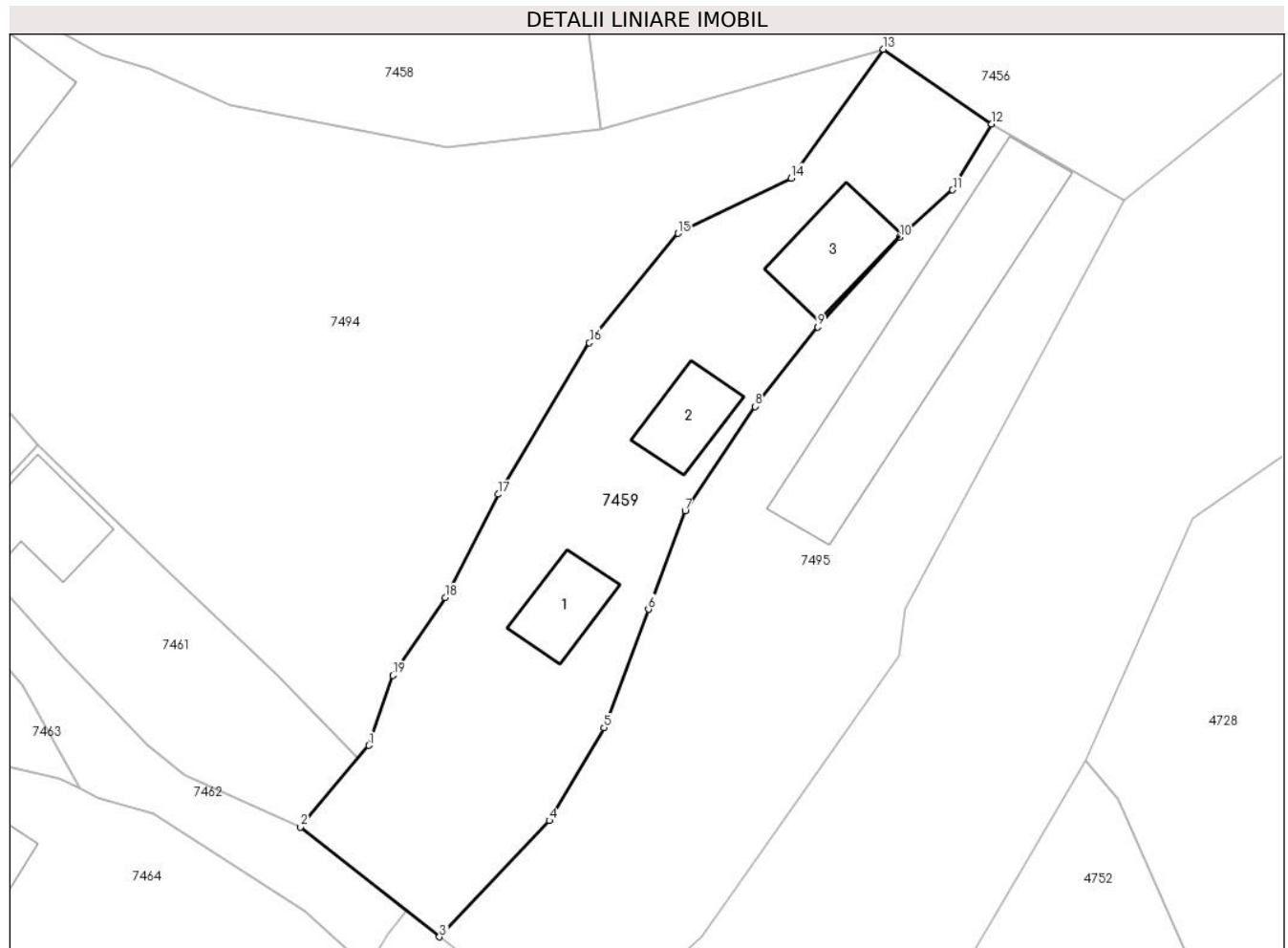
## C. Partea III. SARCINI .

Inscrieri privind dezmembramintele dreptului de proprietate, drepturi reale de garanție și sarcini	Referințe
NU SUNT	

**Teren**

Nr cadastral	Suprafața (mp)*	Observații / Referințe
50937	1.199	

\* Suprafața este determinată în planul de proiecție Stereo 70.



**Date referitoare la teren**

Crt	Categorie folosință	Intra vilan	Suprafața (mp)	Tarla	Parcelă	Nr. topo	Observații / Referințe
1	curți constructii	DA	1.199	-	-	-	

**Date referitoare la construcții**

Crt	Număr	Destinație construcție	Supraf. (mp)	Situație juridică	Observații / Referințe
A1.1	50937-C1	constructii anexa	45	Cu acte	Nr. niveluri:2; S. construita la sol:45 mp; S. construita desfasurata:90 mp; Anexa, P+M, suprafata construita de 45 mp, suprafata desfasurata de 90 mp.
A1.2	50937-C2	constructii anexa	45	Cu acte	Nr. niveluri:2; S. construita la sol:45 mp; S. construita desfasurata:90 mp; Anexa, P+M, suprafata construita de 45 mp, suprafata desfasurata de 90 mp.
A1.3	50937-C3	constructii de locuinte	65	Cu acte	Nr. niveluri:2; S. construita la sol:65 mp; S. construita desfasurata:130 mp; Casa de locuit, P+M, edificata in anul 2023, suprafata construita de 65 mp, suprafata desfasurata de 130 mp.

**Lungime Segmente**

1) Valorile lungimilor segmentelor sunt obținute din proiecție în plan.

Punct început	X / Y	Punct sfârșit	X / Y	Lungime segment (** (m)
1	417.835,457 699.842,628	2	417.829,667 699.835,737	9.001
2	417.829,667 699.835,737	3	417.841,432 699.826,432	15.0
3	417.841,432 699.826,432	4	417.850,735 699.836,273	13.542
4	417.850,735 699.836,273	5	417.855,38 699.844,119	9.118
5	417.855,38 699.844,119	6	417.859,131 699.854,144	10.704
6	417.859,131 699.854,144	7	417.862,245 699.862,468	8.887
7	417.862,245 699.862,468	8	417.868,156 699.871,299	10.627
8	417.868,156 699.871,299	9	417.873,478 699.878,018	8.571
9	417.873,478 699.878,018	10	417.880,39 699.885,609	10.266
10	417.880,39 699.885,609	11	417.884,9 699.889,616	6.033
11	417.884,9 699.889,616	12	417.888,185 699.895,199	6.478
12	417.888,185 699.895,199	13	417.879,021 699.901,508	11.126
13	417.879,021 699.901,508	14	417.871,216 699.890,612	13.403
14	417.871,216 699.890,612	15	417.861,638 699.885,935	10.659
15	417.861,638 699.885,935	16	417.854,136 699.876,683	11.911
16	417.854,136 699.876,683	17	417.846,396 699.863,871	14.968
17	417.846,396 699.863,871	18	417.841,924 699.855,134	9.815
18	417.841,924 699.855,134	19	417.837,491 699.848,553	7.935
19	417.837,491 699.848,553	1	417.835,457 699.842,628	6.264

\*\* Lungimile segmentelor sunt determinate în planul de proiecție Stereo 70 și sunt rotunjite la 1 milimetru.

\*\*\* Distanța dintre puncte este formată din segmente cumulate ce sunt mai mici decât valoarea 1 milimetru.



**DATE DESPRE IMOBILUL NR. 7460**

Oficiul de Cadastru și Publicitate Imobiliară MARAMURES  
Biroul de Cadastru și Publicitate Imobiliară Sighetu Marmatiei

**A. Partea I. Descrierea imobilului**

TEREN Intravilan

Nr. CF vechi:89

Adresa: Loc. Sat-Sugatag, Nr. 286, Jud. Maramures

Nr. Crt	Nr cadastral Nr. topografic	Suprafața* (mp)	Observații / Referințe
A1		525	Sector cadastral:23 Teren imprejmuit; parte din nr. topo 615

**Construcții**

Crt	Nr cadastral Nr. topografic	Adresa	Observații / Referințe
A1.1		Loc. Sat-Sugatag, Nr. 286, Jud. Maramures	Nr. niveluri:1; S. construita la sol:70 mp; S. construita desfasurata:70 mp; Casa de locuit, P
A1.2		Loc. Sat-Sugatag, Nr. 286, Jud. Maramures	Nr. niveluri:1; S. construita la sol:42 mp; S. construita desfasurata:42 mp; Construcție anexă, P
A1.3		Loc. Sat-Sugatag, Nr. 286, Jud. Maramures	Nr. niveluri:1; S. construita la sol:57 mp; S. construita desfasurata:57 mp; Construcție anexă, P

**B. Partea II. Proprietari și acte**

Inscrieri privitoare la dreptul de proprietate și alte drepturi reale		Referințe
<b>7460 / 01/08/2024</b>		
Act Normativ nr. Legea nr. 7, din 13/03/1996 emis de Parlamentul României;		
B1	Intabulare, drept de PROPRIETATE, dobandit prin Lege, cota actuala 1/1 1) NEIDENTIFICAT NEIDENTIFICAT	A1
Act Administrativ nr. Adeverința nr. 5222, din 01/08/2024 emis de Primăria Ocna Șugatag;		
B2	Se notează posesia faptică în favoarea lui 1) HOTEA VASILE 2) HOTEA ANUȚA	A1
Act Normativ nr. Legea nr. 7, din 13/03/1996 emis de Parlamentul României;		
B3	Intabulare, drept de PROPRIETATE, dobandit prin Lege, cota actuala 1/1 1) HOTEA VASILE 2) HOTEA ANUȚA	A1.1, A1.2, A1.3

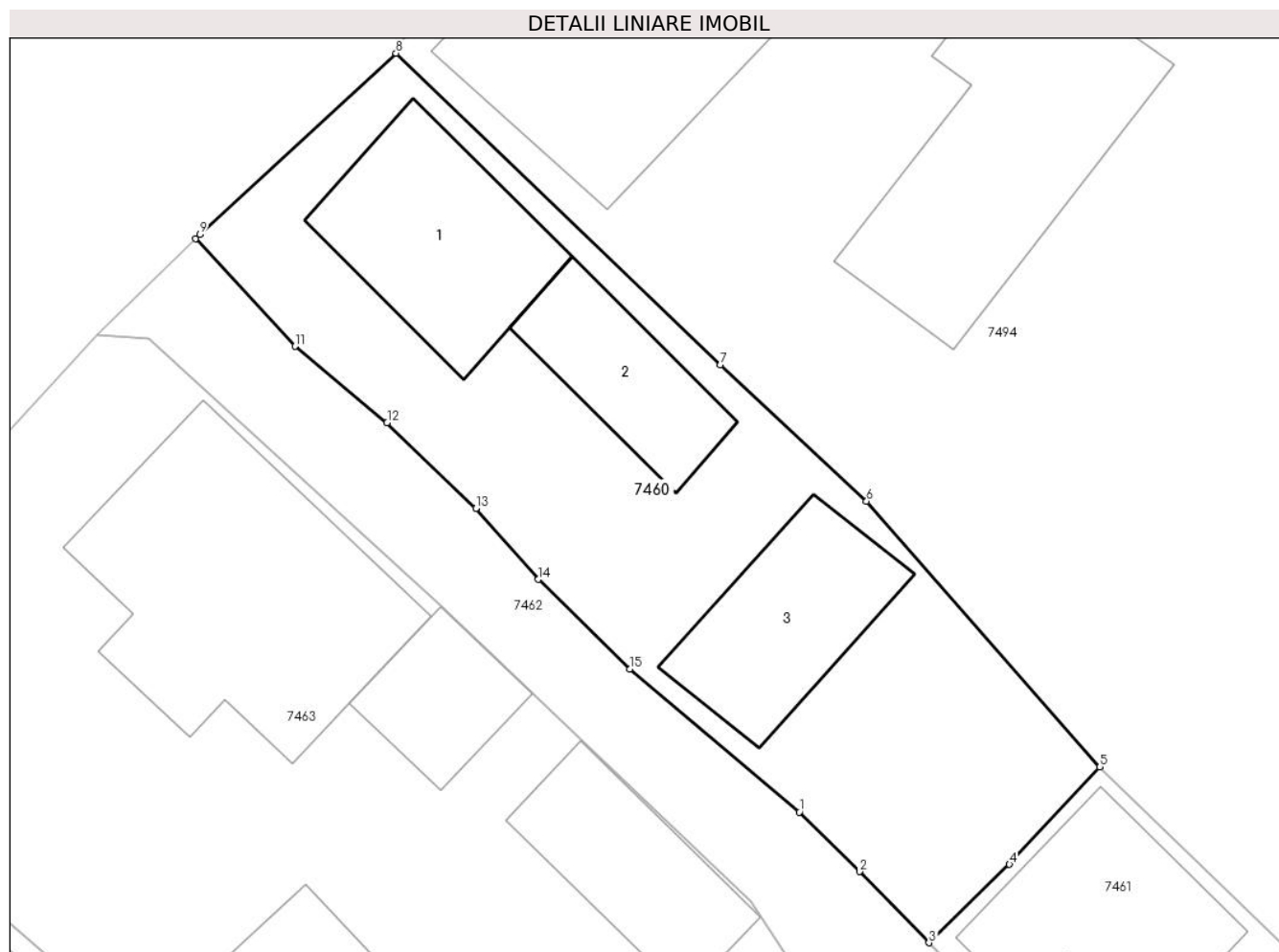
**C. Partea III. SARCINI .**

Inscrieri privind dezmembramintele dreptului de proprietate, drepturi reale de garanție și sarcini	Referințe
NU SUNT	

### Teren

Nr cadastral	Suprafața (mp)*	Observații / Referințe
	525	parte din nr. topo 615

\* Suprafața este determinată în planul de proiecție Stereo 70.



### Date referitoare la teren

Crt	Categorie folosință	Intravilan	Suprafața (mp)	Tarla	Parcelă	Nr. topo	Observații / Referințe
1	curți constructii	DA	525	-	-	-	

### Date referitoare la construcții

Crt	Număr	Destinație construcție	Supraf. (mp)	Situație juridică	Observații / Referințe
A1.1		construcții de locuințe	70	Cu acte	Nr. niveluri:1; S. construita la sol:70 mp; S. construita desfasurata:70 mp; Casa de locuit, P
A1.2		construcții anexa	42	Cu acte	Nr. niveluri:1; S. construita la sol:42 mp; S. construita desfasurata:42 mp; Construcție anexă, P
A1.3		construcții anexa	57	Cu acte	Nr. niveluri:1; S. construita la sol:57 mp; S. construita desfasurata:57 mp; Construcție anexă, P

### Lungime Segmente

1) Valorile lungimilor segmentelor sunt obținute din proiecție în plan.

Punct început	X / Y	Punct sfârșit	X / Y	Lungime segment (** (m)
1	417.794,255 699.866,102	2	417.796,893 699.863,501	3.705

Punct început	X / Y	Punct sfârșit	X / Y	Lungime segment (** (m)
2	417.796,893 699.863,501	3	417.799,929 699.860,388	4.348
3	417.799,929 699.860,388	4	417.803,454 699.863,813	4.915
4	417.803,454 699.863,813	5	417.807,41 699.868,075	5.815
5	417.807,41 699.868,075	6	417.797,203 699.879,688	15.461
6	417.797,203 699.879,688	7	417.790,799 699.885,656	8.754
7	417.790,799 699.885,656	8	417.776,62 699.899,264	19.653
8	417.776,62 699.899,264	9	417.768,045 699.891,344	11.673
9	417.768,045 699.891,344	10	417.767,847 699.891,152	0.276
10	417.767,847 699.891,152	11	417.772,2 699.886,456	6.403
11	417.772,2 699.886,456	12	417.776,231 699.883,124	5.23
12	417.776,231 699.883,124	13	417.780,112 699.879,37	5.4
13	417.780,112 699.879,37	14	417.782,838 699.876,266	4.131
14	417.782,838 699.876,266	15	417.786,838 699.872,355	5.594
15	417.786,838 699.872,355	1	417.794,255 699.866,102	9.701

\*\* Lungimile segmentelor sunt determinate în planul de proiecție Stereo 70 și sunt rotunjite la 1 milimetru.

\*\*\* Distanța dintre puncte este formată din segmente cumulate ce sunt mai mici decât valoarea 1 milimetru.





**DATE DESPRE IMOBILUL NR. 7461**

Oficiul de Cadastru și Publicitate Imobiliară MARAMURES  
Biroul de Cadastru și Publicitate Imobiliară Sighetu Marmatiei

**A. Partea I. Descrierea imobilului**

TEREN Intravilan

Nr. CF vechi:89

Adresa: Loc. Sat-Sugatag, Nr. 285, Jud. Maramures

Nr. Crt	Nr cadastral Nr. topografic	Suprafața* (mp)	Observații / Referințe
A1		414	Sector cadastral:23 Teren imprejmuit; parte din nr. topo 615

**Construcții**

Crt	Nr cadastral Nr. topografic	Adresa	Observații / Referințe
A1.1		Loc. Sat-Sugatag, Nr. 285, Jud. Maramures	Nr. niveluri:1; S. construita la sol:68 mp; S. construita desfasurata:68 mp; Casa de locuit, P

**B. Partea II. Proprietari și acte**

Inscrieri privitoare la dreptul de proprietate și alte drepturi reale		Referințe
<b>7461 / 01/08/2024</b>		
Act Normativ nr. Legea nr. 7, din 13/03/1996 emis de Parlamentul României;		
B1	Intabulare, drept de PROPRIETATE, dobandit prin Lege, cota actuala 1/1 1) NEIDENTIFICAT NEIDENTIFICAT	A1
Act Administrativ nr. Adeverința nr. 5223, din 01/08/2024 emis de Primăria Ocna Șugatag;		
B2	Se notează posesia faptică în favoarea lui 1) POP IOAN 2) POP IOANA	A1
Act Normativ nr. Legea nr. 7, din 13/03/1996 emis de Parlamentul României;		
B3	Intabulare, drept de PROPRIETATE, dobandit prin Lege, cota actuala 1/1 1) POP IOAN 2) POP IOANA	A1.1

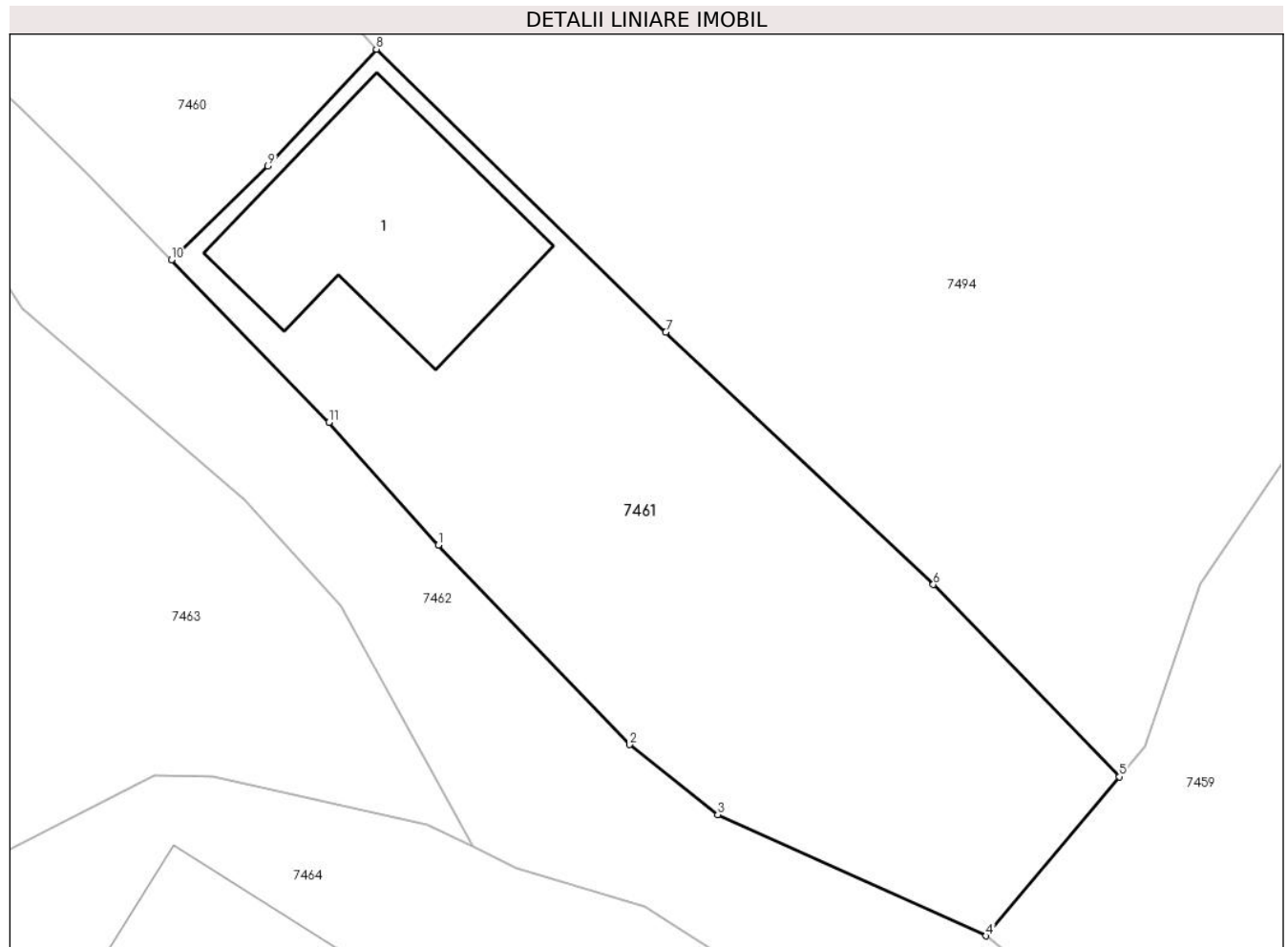
**C. Partea III. SARCINI .**

Inscrieri privind dezmembramintele dreptului de proprietate, drepturi reale de garanție și sarcini	Referințe
NU SUNT	

**Teren**

Nr cadastral	Suprafața (mp)*	Observații / Referințe
	414	parte din nr. topo 615

\* Suprafața este determinată în planul de proiecție Stereo 70.



**Date referitoare la teren**

Crt	Categorie folosință	Intravilan	Suprafața (mp)	Tarla	Parcelă	Nr. topo	Observații / Referințe
1	curți constructii	DA	200	-	-	-	
2	faneata	DA	214	-	-	-	

**Date referitoare la construcții**

Crt	Număr	Destinație construcție	Supraf. (mp)	Situație juridică	Observații / Referințe
A1.1		construcții de locuințe	68	Cu acte	Nr. niveluri:1; S. construita la sol:68 mp; S. construita desfasurata:68 mp; Casa de locuit, P

**Lungime Segmente**

1) Valorile lungimilor segmentelor sunt obținute din proiecție în plan.

Punct început	X / Y	Punct sfârșit	X / Y	Lungime segment (** (m)
1	417.809,675 699.849,99	2	417.816,659 699.842,715	10.085
2	417.816,659 699.842,715	3	417.819,875 699.840,157	4.109

Punct început	X / Y	Punct sfârșit	X / Y	Lungime segment (** (m)
3	417.819,875 699.840,157	4	417.829,667 699.835,737	10.743
4	417.829,667 699.835,737	5	417.834,544 699.841,541	7.581
5	417.834,544 699.841,541	6	417.827,744 699.848,548	9.764
6	417.827,744 699.848,548	7	417.817,981 699.857,757	13.421
7	417.817,981 699.857,757	8	417.807,41 699.868,075	14.772
8	417.807,41 699.868,075	9	417.803,454 699.863,813	5.815
9	417.803,454 699.863,813	10	417.799,929 699.860,388	4.915
10	417.799,929 699.860,388	11	417.805,685 699.854,465	8.259
11	417.805,685 699.854,465	1	417.809,675 699.849,99	5.995

\*\* Lungimile segmentelor sunt determinate în planul de proiecție Stereo 70 și sunt rotunjite la 1 milimetru.

\*\*\* Distanța dintre puncte este formată din segmente cumulate ce sunt mai mici decât valoarea 1 milimetru.



**DATE DESPRE IMOBILUL NR. 7462**

Oficiul de Cadastru și Publicitate Imobiliară MARAMURES  
Biroul de Cadastru și Publicitate Imobiliară Sighetu Marmatiei

**A. Partea I. Descrierea imobilului**

TEREN Necunoscut

Adresa: Loc. Sat-Şugatag, Jud. Maramures, Strada lui Moraru

Nr. Crt	Nr cadastral Nr. topografic	Suprafaţa* (mp)	Observații / Referințe
A1	54951	448	Sector cadastral:23 Teren neimprejmuat;

**B. Partea II. Proprietari și acte**

Inscrieri privitoare la dreptul de proprietate și alte drepturi reale	Referințe
<b>7420 / 01/08/2024</b>	
Act Administrativ nr. Hotărârea nr. 934, din 29/08/2002 emis de Guvernul Romaniei (Hotărârea nr.43 din 10.12.2020, emisă de Consiliul Local al Comunei Ocna Şugatag);	
B2	A1
Intabulare, drept de PROPRIETATEcu titlu de drept aplicarea Legii nr. 213/1998, dobandit prin Lege, cota actuala 1/1, cota initiala 1/1	
1) <b>COMUNA OCNA ŞUGATAG</b> , CIF:3694535, DOMENIUL PUBLIC	
<i>OBSERVATII: Poziție transcrisă din Cf nr. 54951 Ocna Şugatag, înscrisă sub încheierea nr. 23324/16.12.2020</i>	

**C. Partea III. SARCINI .**

Inscrieri privind dezmembramintele dreptului de proprietate, drepturi reale de garanție și sarcini	Referințe
NU SUNT	

**Teren**

Nr cadastral	Suprafața (mp)*	Observații / Referințe
54951	448	

\* Suprafața este determinată în planul de proiecție Stereo 70.



**Date referitoare la teren**

Crt	Categorie folosință	Intravilan	Suprafața (mp)	Tarla	Parcelă	Nr. topo	Observații / Referințe
1	drum	DA	356	-	-	-	
2	drum	NU	92	-	-	-	

**Lungime Segmente**

1) Valorile lungimilor segmentelor sunt obținute din proiecție în plan.

Punct început	X / Y	Punct sfârșit	X / Y	Lungime segment (** (m))
1	417.767,847 699.891,152	2	417.763,786 699.887,214	5.657
3	417.763,535 699.886,939	4	417.765,812 699.886,785	2.282
5	417.769,537 699.883,374	6	417.778,662 699.875,047	12.353
7	417.784,488 699.869,489	8	417.792,135 699.862,195	10.568

Punct început	X / Y	Punct sfârșit	X / Y	Lungime segment (** (m))
2	417.763,786 699.887,214	3	417.763,535 699.886,939	0.372
4	417.765,812 699.886,785	5	417.769,537 699.883,374	5.051
6	417.778,662 699.875,047	7	417.784,488 699.869,489	8.052
8	417.792,135 699.862,195	9	417.794,497 699.858,613	4.291

Punct început	X / Y	Punct sfârșit	X / Y	Lungime segment (** (m)
9	417.794,497 699.858,613	10	417.802,61 699.851,629	10.705
11	417.806,102 699.847,792	12	417.810,956 699.838,985	10.056
13	417.812,53 699.838,229	14	417.817,216 699.836,819	4.894
15	417.829,999 699.828,641	16	417.835,338 699.823,813	7.198
17	417.837,119 699.826,696	18	417.838,65 699.828,632	2.468
19	417.829,667 699.835,737	20	417.819,875 699.840,157	10.743
21	417.816,659 699.842,715	22	417.809,675 699.849,99	10.085
23	417.805,685 699.854,465	24	417.799,946 699.860,371	8.235
25	417.796,893 699.863,501	26	417.794,255 699.866,102	3.705
27	417.786,838 699.872,355	28	417.782,838 699.876,266	5.594
29	417.780,112 699.879,37	30	417.776,231 699.883,124	5.4
31	417.772,2 699.886,456	1	417.767,847 699.891,152	6.403

Punct început	X / Y	Punct sfârșit	X / Y	Lungime segment (** (m)
10	417.802,61 699.851,629	11	417.806,102 699.847,792	5.188
12	417.810,956 699.838,985	13	417.812,53 699.838,229	1.746
14	417.817,216 699.836,819	15	417.829,999 699.828,641	15.175
16	417.835,338 699.823,813	17	417.837,119 699.826,696	3.389
18	417.838,65 699.828,632	19	417.829,667 699.835,737	11.453
20	417.819,875 699.840,157	21	417.816,659 699.842,715	4.109
22	417.809,675 699.849,99	23	417.805,685 699.854,465	5.995
24	417.799,946 699.860,371	25	417.796,893 699.863,501	4.372
26	417.794,255 699.866,102	27	417.786,838 699.872,355	9.701
28	417.782,838 699.876,266	29	417.780,112 699.879,37	4.131
30	417.776,231 699.883,124	31	417.772,2 699.886,456	5.23

\*\* Lungimile segmentelor sunt determinate în planul de proiecție Stereo 70 și sunt rotunjite la 1 milimetru.

\*\*\* Distanța dintre puncte este formată din segmente cumulate ce sunt mai mici decât valoarea 1 milimetru.







## DATE DESPRE IMOBILUL NR. 7463

Oficiul de Cadastru și Publicitate Imobiliară MARAMURES  
Biroul de Cadastru și Publicitate Imobiliară Sighetu Marmatiei

## A. Partea I. Descrierea imobilului

TEREN Intravilan

Nr. CF vechi:617

Adresa: Loc. Sat-Sugatag, Nr. 282, Jud. Maramures

Nr. Crt	Nr cadastral Nr. topografic	Suprafața* (mp)	Observații / Referințe
A1		1.352	Sector cadastral:23 Teren imprejmuit; parte din nr topo: 616

## Construcții

Crt	Nr cadastral Nr. topografic	Adresa	Observații / Referințe
A1.1		Loc. Sat-Sugatag, Nr. 282, Jud. Maramures	Nr. niveluri:2; S. construita la sol:135 mp; S. construita desfasurata:270 mp; Casa de locuit, D+P
A1.2		Loc. Sat-Sugatag, Nr. 282, Jud. Maramures	Nr. niveluri:1; S. construita la sol:32 mp; S. construita desfasurata:32 mp; Construcție anexă, P
A1.3		Loc. Sat-Sugatag, Nr. 282, Jud. Maramures	Nr. niveluri:1; S. construita la sol:52 mp; S. construita desfasurata:52 mp; Construcție anexă, P
A1.4		Loc. Sat-Sugatag, Nr. 282, Jud. Maramures	Nr. niveluri:1; S. construita la sol:74 mp; S. construita desfasurata:74 mp; Construcție anexă, P

## B. Partea II. Proprietari și acte

Inscrieri privitoare la dreptul de proprietate și alte drepturi reale		Referințe
<b>7463 / 01/08/2024</b>		
Act Normativ nr. Legea nr. 7, din 13/03/1996 emis de Parlamentul României;		
B1	Intabulare, drept de PROPRIETATE, dobandit prin Lege, cota actuala 1/1 1) NEIDENTIFICAT NEIDENTIFICAT	A1
Act Administrativ nr. Adeverința nr, 4910, din 01/08/2024 emis de Primăria Ocna Șugatag;		
B2	Se notează posesia faptică în favoarea lui: 1) ȘTEȚ VASILE	A1
Act Normativ nr. Legea nr. 7, din 13/03/2024 emis de Parlamentul României;		
B3	Intabulare, drept de PROPRIETATE, dobandit prin Lege, cota actuala 1/1 1) ȘTEȚ VASILE	A1.1, A1.2, A1.3, A1.4

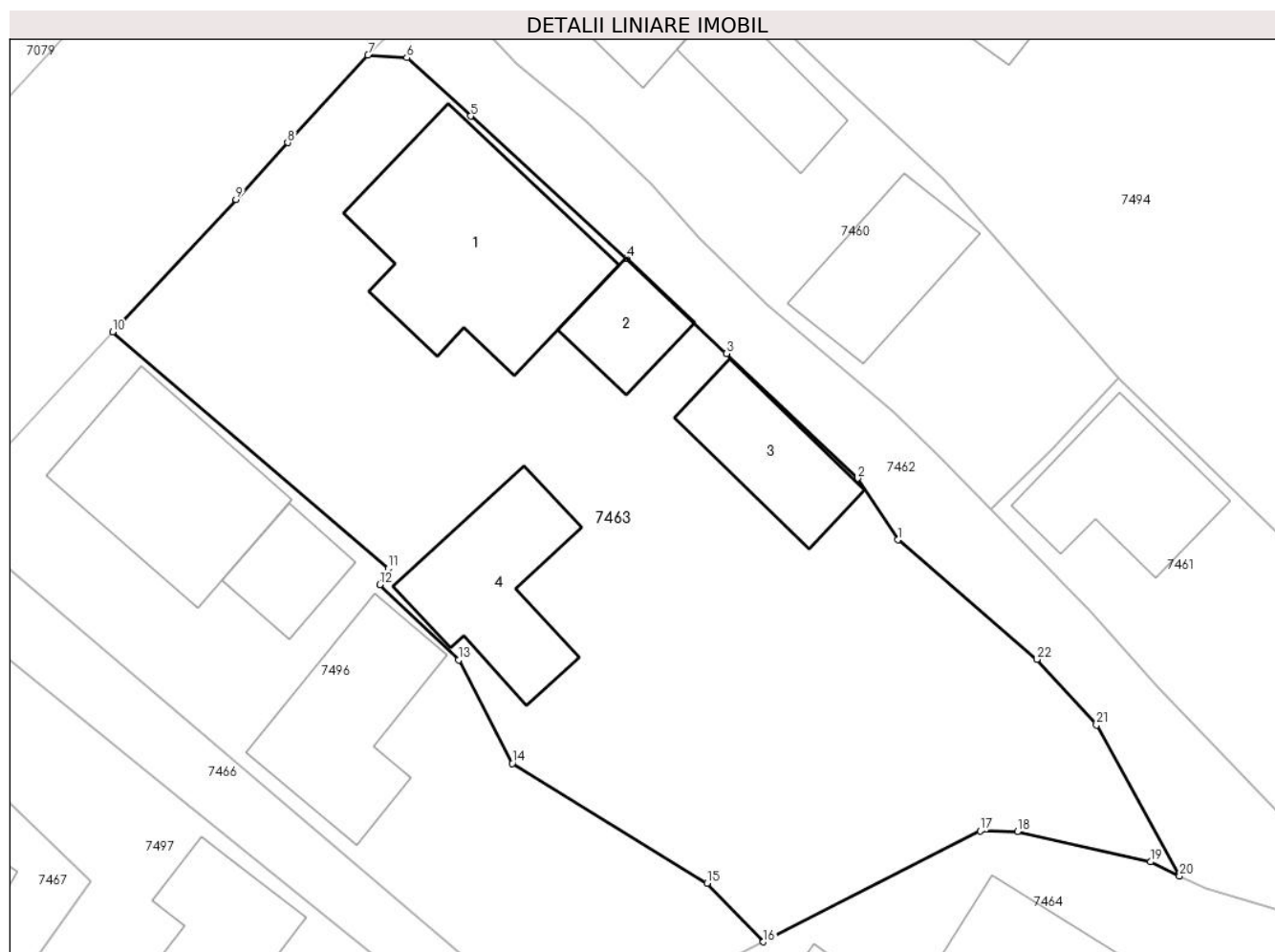
## C. Partea III. SARCINI .

Inscrieri privind dezmembramintele dreptului de proprietate, drepturi reale de garanție și sarcini	Referințe
NU SUNT	

**Teren**

Nr cadastral	Suprafața (mp)*	Observații / Referințe
	1.352	parte din nr topo: 616

\* Suprafața este determinată în planul de proiecție Stereo 70.



**Date referitoare la teren**

Crt	Categorie folosință	Intra vilan	Suprafața (mp)	Tarla	Parcelă	Nr. topo	Observații / Referințe
1	curți constructii	DA	850	-	-	-	
2	faneata	DA	502	-	-	-	

**Date referitoare la construcții**

Crt	Număr	Destinație construcție	Supraf. (mp)	Situație juridică	Observații / Referințe
A1.1		construcții de locuințe	135	Cu acte	Nr. niveluri:2; S. construita la sol:135 mp; S. construita desfasurata:270 mp; Casa de locuit, D+P
A1.2		construcții anexa	32	Cu acte	Nr. niveluri:1; S. construita la sol:32 mp; S. construita desfasurata:32 mp; Construcție anexă, P
A1.3		construcții anexa	52	Cu acte	Nr. niveluri:1; S. construita la sol:52 mp; S. construita desfasurata:52 mp; Construcție anexă, P
A1.4		construcții anexa	74	Cu acte	Nr. niveluri:1; S. construita la sol:74 mp; S. construita desfasurata:74 mp; Construcție anexă, P

## Lungime Segmente

1) Valorile lungimilor segmentelor sunt obținute din proiecție în plan.

Punct început	X / Y	Punct sfârșit	X / Y	Lungime segment (** (m)
1	417.794,497 699.858,613	2	417.792,135 699.862,195	4.291
3	417.784,488 699.869,489	4	417.778,662 699.875,047	8.052
5	417.769,537 699.883,374	6	417.765,812 699.886,785	5.051
7	417.763,535 699.886,939	8	417.758,855 699.881,817	6.938
9	417.755,828 699.878,504	10	417.748,626 699.870,773	10.566
11	417.764,725 699.856,938	12	417.764,229 699.855,998	1.063
13	417.768,834 699.851,591	14	417.771,968 699.845,559	6.798
15	417.783,35 699.838,557	16	417.786,643 699.835,129	4.753
17	417.799,301 699.841,602	18	417.801,481 699.841,562	2.18
19	417.809,252 699.839,804	20	417.810,956 699.838,985	1.891
21	417.806,102 699.847,792	22	417.802,61 699.851,629	5.188

Punct început	X / Y	Punct sfârșit	X / Y	Lungime segment (** (m)
2	417.792,135 699.862,195	3	417.784,488 699.869,489	10.568
4	417.778,662 699.875,047	5	417.769,537 699.883,374	12.353
6	417.765,812 699.886,785	7	417.763,535 699.886,939	2.282
8	417.758,855 699.881,817	9	417.755,828 699.878,504	4.488
10	417.748,626 699.870,773	11	417.764,725 699.856,938	21.227
12	417.764,229 699.855,998	13	417.768,834 699.851,591	6.374
14	417.771,968 699.845,559	15	417.783,35 699.838,557	13.363
16	417.786,643 699.835,129	17	417.799,301 699.841,602	14.217
18	417.801,481 699.841,562	19	417.809,252 699.839,804	7.967
20	417.810,956 699.838,985	21	417.806,102 699.847,792	10.056
22	417.802,61 699.851,629	1	417.794,497 699.858,613	10.705

\*\* Lungimile segmentelor sunt determinate în planul de proiecție Stereo 70 și sunt rotunjite la 1 milimetru.

\*\*\* Distanța dintre puncte este formată din segmente cumulate ce sunt mai mici decât valoarea 1 milimetru.





## DATE DESPRE IMOBILUL NR. 7464

Oficiul de Cadastru și Publicitate Imobiliară MARAMURES  
Biroul de Cadastru și Publicitate Imobiliară Sighetu Marmatiei

## A. Partea I. Descrierea imobilului

TEREN Intravilan

Adresa: Loc. Sat-Sugatag, Nr. 284, Jud. Maramures

Nr. Crt	Nr cadastral Nr. topografic	Suprafața* (mp)	Observații / Referințe
A1	52111	3.543	Sector cadastral:23 Teren neimpregmuit;

## Construcții

Crt	Nr cadastral Nr. topografic	Adresa	Observații / Referințe
A1.1	52111-C1	Loc. Sat-Sugatag, Nr. 284, Jud. Maramures	Nr. niveluri:1; S. construita la sol:54 mp; S. construita desfasurata:54 mp; Casa de locuit P, anul construirii 1969, Suprafata desfasurata=54 mp.
A1.2	52111-C2	Loc. Sat-Sugatag, Nr. 284, Jud. Maramures	Nr. niveluri:2; S. construita la sol:124 mp; S. construita desfasurata:248 mp; Casa de locuit P+M, anul construirii 2014, Suprafata desfasurata=248 mp.

## B. Partea II. Proprietari și acte

Inscrieri privitoare la dreptul de proprietate și alte drepturi reale		Referințe
<b>7464 / 01/08/2024</b>		
Act Notarial nr. Contract de donatie imobiliara nr. 1063, din 19/05/2023 emis de NP Grigor Carmen Lenuta;		
B1	Intabulare, drept de PROPRIETATEcu titlu de drept donatie, dobandit prin Conventie, cota actuala 1/1, cota initiala 1/1 1) <b>NENEȘTEAN ANUȚA</b> , bun propriu <i>OBSERVATII: Poziție transcrisă din Cf nr. 52111 Ocna Șugatag, înscrisă sub încheierea nr. 13999/22.05.2023</i>	A1
Act Notarial nr. Certificat de mostenitor nr. 42, din 19/05/2023 emis de NP Grigor Carmen Lenuta ( emis in dosar succesoral nr.18/2023);		
B2	Intabulare, drept de PROPRIETATEcu titlu de drept mostenire, dobandit prin Succesiune, cota actuala 3/8, cota initiala 3/8 1) <b>NENEȘTEAN ANUȚA</b> , bun propriu <i>OBSERVATII: Poziție transcrisă din Cf nr. 52111 Ocna Șugatag, înscrisă sub încheierea nr. 13999/22.05.2023</i>	A1.1
Act Notarial nr. Contract de donatie imobiliara nr. 1063, din 19/05/2023 emis de NP Grigor Carmen Lenuta;		
B3	Intabulare, drept de PROPRIETATEcu titlu de drept donatie, dobandit prin Conventie, cota actuala 5/8, cota initiala 5/8 1) <b>NENEȘTEAN ANUȚA</b> , bun propriu <i>OBSERVATII: Poziție transcrisă din Cf nr. 52111 Ocna Șugatag, înscrisă sub încheierea nr. 13999/22.05.2023</i>	A1.1
Act Administrativ nr. Certificat de atestare a edificarii constructiei nr. 3747, din 09/08/2018 emis de Primaria Comunei Ocna Sugatag;		
B4	Intabulare, drept de PROPRIETATE, dobandit prin Construire, cota actuala 1/1, cota initiala 1/1 1) <b>NENEȘTEAN ANUȚA</b> <i>OBSERVATII: Poziție transcrisă din Cf nr. 52111 Ocna Șugatag, înscrisă sub încheierea nr. 13044/14.08.2018</i>	A1.2

## C. Partea III. SARCINI

Inscrieri privind dezmembramintele dreptului de proprietate, drepturi reale de garanție și sarcini		Referințe
<b>7464 / 01/08/2024</b>		
Act Notarial nr. Contract de donatie imobiliara nr. 1063, din 19/05/2023 emis de NP Grigor Carmen Lenuta;		
C1	Intabulare, drept de UZUFRACT VIAGER, dobandit prin Conventie, cota actuala 1/1, cota initiala 1/1 1) <b>NENEȘTEAN ANUȚA</b> <i>OBSERVATII: Poziție transcrisă din Cf nr. 52111 Ocna Șugatag, înscrisă sub încheierea nr. 13999/22.05.2023</i>	A1, A1.1

**Teren**

Nr cadastral	Suprafața (mp)*	Observații / Referințe
52111	3.543	

\* Suprafața este determinată în planul de proiecție Stereo 70.



**Date referitoare la teren**

Crt	Categorie folosință	Intravilan	Suprafața (mp)	Tarla	Parcelă	Nr. topo	Observații / Referințe
1	curti constructii	DA	890	-	-	-	
2	faneata	DA	2.653	-	-	-	

**Date referitoare la construcții**

Crt	Număr	Destinație construcție	Supraf. (mp)	Situație juridică	Observații / Referințe
A1.1	52111-C1	construcții de locuințe	54	Cu acte	Nr. niveluri:1; S. construita la sol:54 mp; S. construita desfasurata:54 mp; Casa de locuit P, anul construirii 1969, Suprafata desfasurata=54 mp.
A1.2	52111-C2	construcții de locuințe	124	Cu acte	Nr. niveluri:2; S. construita la sol:124 mp; S. construita desfasurata:248 mp; Casa de locuit P+M, anul construirii 2014, Suprafata desfasurata=248 mp.

**Lungime Segmente**

1) Valorile lungimilor segmentelor sunt obținute din proiecție în plan.

Punct început	X / Y	Punct sfârșit	X / Y	Lungime segment (** (m)	Punct început	X / Y	Punct sfârșit	X / Y	Lungime segment (** (m)

Punct început	X / Y	Punct sfârșit	X / Y	Lungime segment (** (m)
1	417.799,301 699.841,602	2	417.786,643 699.835,129	14.217
3	417.784,912 699.834,244	4	417.777,307 699.827,346	10.267
5	417.780,739 699.824,385	6	417.761,495 699.780,426	47.987
7	417.753,364 699.759,17	8	417.749,854 699.746,556	13.093
9	417.754,905 699.748,559	10	417.763,395 699.748,27	8.495
11	417.769,847 699.749,575	12	417.773,507 699.760,426	11.452
13	417.786,425 699.798,051	14	417.791,571 699.807,565	10.817
15	417.795,847 699.815,47	16	417.800,009 699.813,09	4.794
17	417.803,53 699.817,624	18	417.807,968 699.815,517	4.913
19	417.814,344 699.811,325	20	417.820,406 699.804,517	9.116
21	417.821,929 699.799,952	22	417.817,302 699.793,701	7.777
23	417.801,466 699.772,308	24	417.793,573 699.751,998	21.79
25	417.786,787 699.748,824	26	417.787,968 699.715,828	33.017
27	417.812,105 699.759,097	28	417.819,812 699.778,709	21.072
29	417.823,686 699.793,932	30	417.826,964 699.804,922	11.468
31	417.837,258 699.822,076	32	417.835,338 699.823,813	2.589
33	417.829,999 699.828,641	34	417.817,216 699.836,819	15.175
35	417.812,53 699.838,229	36	417.810,956 699.838,985	1.746
37	417.809,252 699.839,804	38	417.801,481 699.841,562	7.967

Punct început	X / Y	Punct sfârșit	X / Y	Lungime segment (** (m)
2	417.786,643 699.835,129	3	417.784,912 699.834,244	1.944
4	417.777,307 699.827,346	5	417.780,739 699.824,385	4.533
6	417.761,495 699.780,426	7	417.753,364 699.759,17	22.758
8	417.749,854 699.746,556	9	417.754,905 699.748,559	5.434
10	417.763,395 699.748,27	11	417.769,847 699.749,575	6.583
12	417.773,507 699.760,426	13	417.786,425 699.798,051	39.781
14	417.791,571 699.807,565	15	417.795,847 699.815,47	8.987
16	417.800,009 699.813,09	17	417.803,53 699.817,624	5.741
18	417.807,968 699.815,517	19	417.814,344 699.811,325	7.631
20	417.820,406 699.804,517	21	417.821,929 699.799,952	4.812
22	417.817,302 699.793,701	23	417.801,466 699.772,308	26.617
24	417.793,573 699.751,998	25	417.786,787 699.748,824	7.492
26	417.787,968 699.715,828	27	417.812,105 699.759,097	49.546
28	417.819,812 699.778,709	29	417.823,686 699.793,932	15.708
30	417.826,964 699.804,922	31	417.837,258 699.822,076	20.006
32	417.835,338 699.823,813	33	417.829,999 699.828,641	7.198
34	417.817,216 699.836,819	35	417.812,53 699.838,229	4.894
36	417.810,956 699.838,985	37	417.809,252 699.839,804	1.891
38	417.801,481 699.841,562	1	417.799,301 699.841,602	2.18

\*\* Lungimile segmentelor sunt determinate în planul de proiecție Stereo 70 și sunt rotunjite la 1 milimetru.

\*\*\* Distanța dintre puncte este formată din segmente cumulate ce sunt mai mici decât valoarea 1 milimetru.





**DATE DESPRE IMOBILUL NR. 7465**

Oficiul de Cadastru și Publicitate Imobiliară MARAMURES  
Biroul de Cadastru și Publicitate Imobiliară Sighetu Marmatiei

**A. Partea I. Descrierea imobilului**

TEREN Intravilan

Nr. CF vechi:1398

Adresa: Loc. Sat-Sugatag, Nr. 284B, Jud. Maramures

Nr. Crt	Nr cadastral Nr. topografic	Suprafața* (mp)	Observații / Referințe
A1		370	Sector cadastral:23 Teren neimprejmuit; parte din nr. topo 620/c

**Construcții**

Crt	Nr cadastral Nr. topografic	Adresa	Observații / Referințe
A1.1		Loc. Sat-Sugatag, Nr. 284B, Jud. Maramures	Nr. niveluri:1; S. construita la sol:103 mp; S. construita desfasurata:103 mp; Casa de locuit, P

**B. Partea II. Proprietari și acte**

Inscrieri privitoare la dreptul de proprietate și alte drepturi reale		Referințe
<b>7465 / 01/08/2024</b>		
Act Normativ nr. Legea nr. 7, din 13/03/1996 emis de Parlamentul României;		
B1	Intabulare, drept de PROPRIETATE, dobandit prin Lege, cota actuala 1/1 1) NEIDENTIFICAT NEIDENTIFICAT	A1
Act Administrativ nr. Adeverința nr. 4911, din 01/08/2024 emis de Primăria Ocna Șugatag;		
B2	Se notează posesia faptică în favoarea lui 1) POP IOAN 2) POP IOAN	A1
Act Normativ nr. Legea nr. 7, din 13/03/1996 emis de Parlamentul României;		
B3	Intabulare, drept de PROPRIETATE, dobandit prin Lege, cota actuala 1/1 1) POP IOAN 2) POP IOANA	A1.1

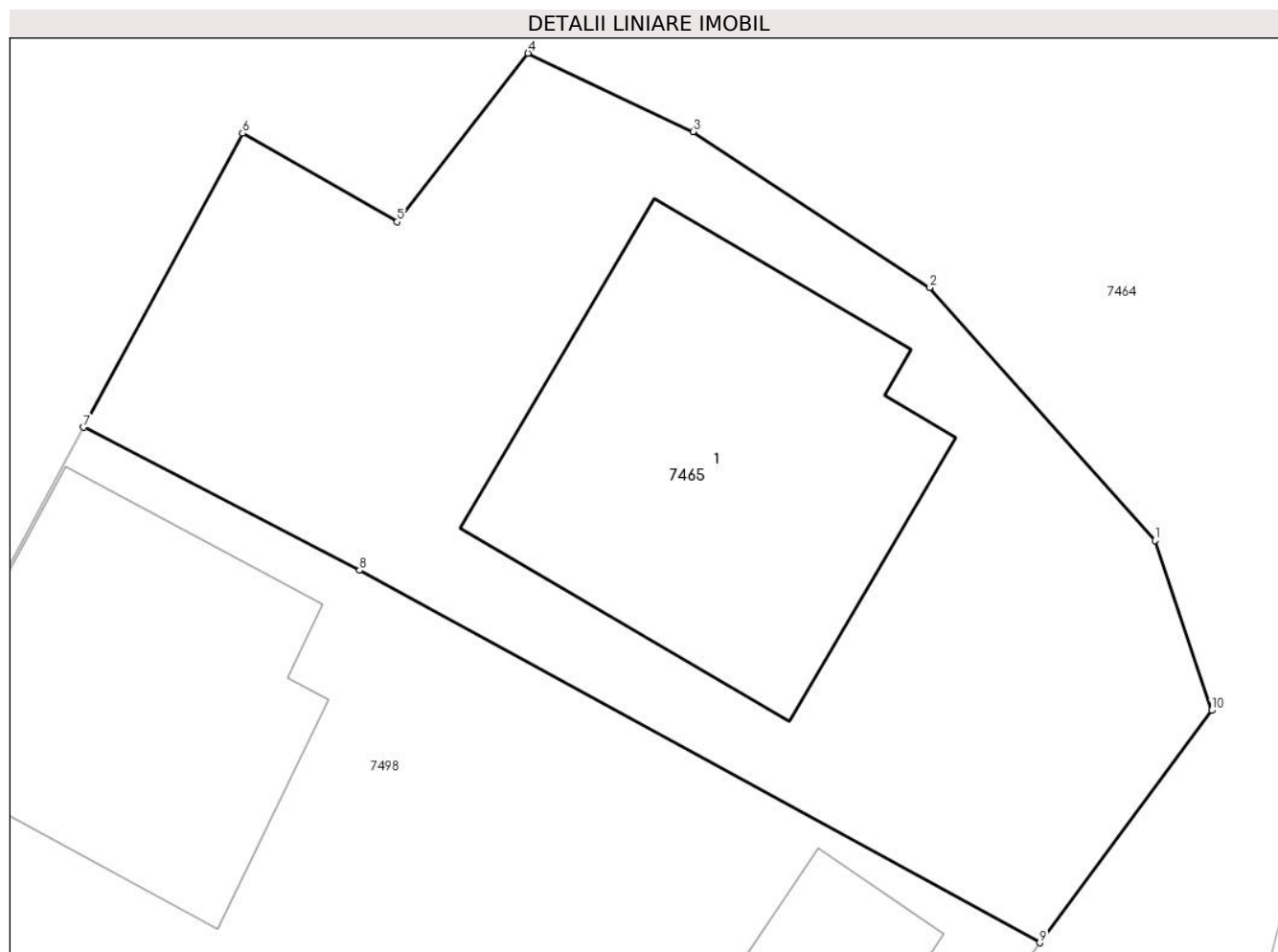
**C. Partea III. SARCINI .**

Inscrieri privind dezmembramintele dreptului de proprietate, drepturi reale de garanție și sarcini	Referințe
NU SUNT	

**Teren**

Nr cadastral	Suprafața (mp)*	Observații / Referințe
	370	parte din nr. topo 620/c

\* Suprafața este determinată în planul de proiecție Stereo 70.



**Date referitoare la teren**

Crt	Categorie folosință	Intravilan	Suprafața (mp)	Tarla	Parcelă	Nr. topo	Observații / Referințe
1	curți constructii	DA	370	-	-	-	

**Date referitoare la construcții**

Crt	Număr	Destinație construcție	Supraf. (mp)	Situație juridică	Observații / Referințe
A1.1		construcții de locuințe	103	Cu acte	Nr. niveluri:1; S. construita la sol:103 mp; S. construita desfasurata:103 mp; Casa de locuit, P

**Lungime Segmente**

1) Valorile lungimilor segmentelor sunt obținute din proiecție în plan.

Punct început	X / Y	Punct sfârșit	X / Y	Lungime segment (** (m)
1	417.820,406 699.804,517	2	417.814,344 699.811,325	9.116
2	417.814,344 699.811,325	3	417.807,968 699.815,517	7.631
3	417.807,968 699.815,517	4	417.803,53 699.817,624	4.913

Punct început	X / Y	Punct sfârșit	X / Y	Lungime segment (** (m)
4	417.803,53 699.817,624	5	417.800,009 699.813,09	5.741
5	417.800,009 699.813,09	6	417.795,847 699.815,47	4.794
6	417.795,847 699.815,47	7	417.791,571 699.807,565	8.987
7	417.791,571 699.807,565	8	417.798,997 699.803,72	8.362
8	417.798,997 699.803,72	9	417.817,302 699.793,701	20.868
9	417.817,302 699.793,701	10	417.821,929 699.799,952	7.777
10	417.821,929 699.799,952	1	417.820,406 699.804,517	4.812

\*\* Lungimile segmentelor sunt determinate în planul de proiecție Stereo 70 și sunt rotunjite la 1 milimetru.

\*\*\* Distanța dintre puncte este formată din segmente cumulate ce sunt mai mici decât valoarea 1 milimetru.



**DATE DESPRE IMOBILUL NR. 7466**

Oficiul de Cadastru și Publicitate Imobiliară MARAMURES  
Biroul de Cadastru și Publicitate Imobiliară Sighetu Marmatiei

**A. Partea I. Descrierea imobilului**

TEREN Necunoscut

Nr. CF vechi:470/a, 828

Adresa: Loc. Sat-Sugatag, Nr. 283, Jud. Maramures

Nr. Crt	Nr cadastral Nr. topografic	Suprafața* (mp)	Observații / Referințe
A1		2.342	Sector cadastral:23 Teren neimprejmuit; parte din nr. topo 620/a, 620/b

**Construcții**

Crt	Nr cadastral Nr. topografic	Adresa	Observații / Referințe
A1.1		Loc. Sat-Sugatag, Nr. 283, Jud. Maramures	Nr. niveluri:1; S. construita la sol:80 mp; S. construita desfasurata:80 mp; Casa de locuit, P
A1.2		Loc. Sat-Sugatag, Nr. 283, Jud. Maramures	Nr. niveluri:1; S. construita la sol:66 mp; S. construita desfasurata:66 mp; Construcție anexă, P

**B. Partea II. Proprietari și acte**

Inscrieri privitoare la dreptul de proprietate și alte drepturi reale		Referințe
<b>7466 / 01/08/2024</b>		
Act Normativ nr. Legea nr. 7, din 13/03/1996 emis de Parlamentul României;		
B1	Intabulare, drept de PROPRIETATE, dobandit prin Lege, cota actuala 1/1 1) NEIDENTIFICAT NEIDENTIFICAT	A1
Act Administrativ nr. Adeverința nr. 4958, din 01/08/2024 emis de Primăria Ocna Șugatag;		
B2	Se notează posesia faptică în favoarea lui 1) DRAGOȘ ILEANA	A1
Act Normativ nr. Legea nr. 7, din 13/03/1996 emis de Parlamentul României;		
B3	Intabulare, drept de PROPRIETATE, dobandit prin Lege, cota actuala 1/1 1) DRAGOȘ ILEANA	A1.1, A1.2

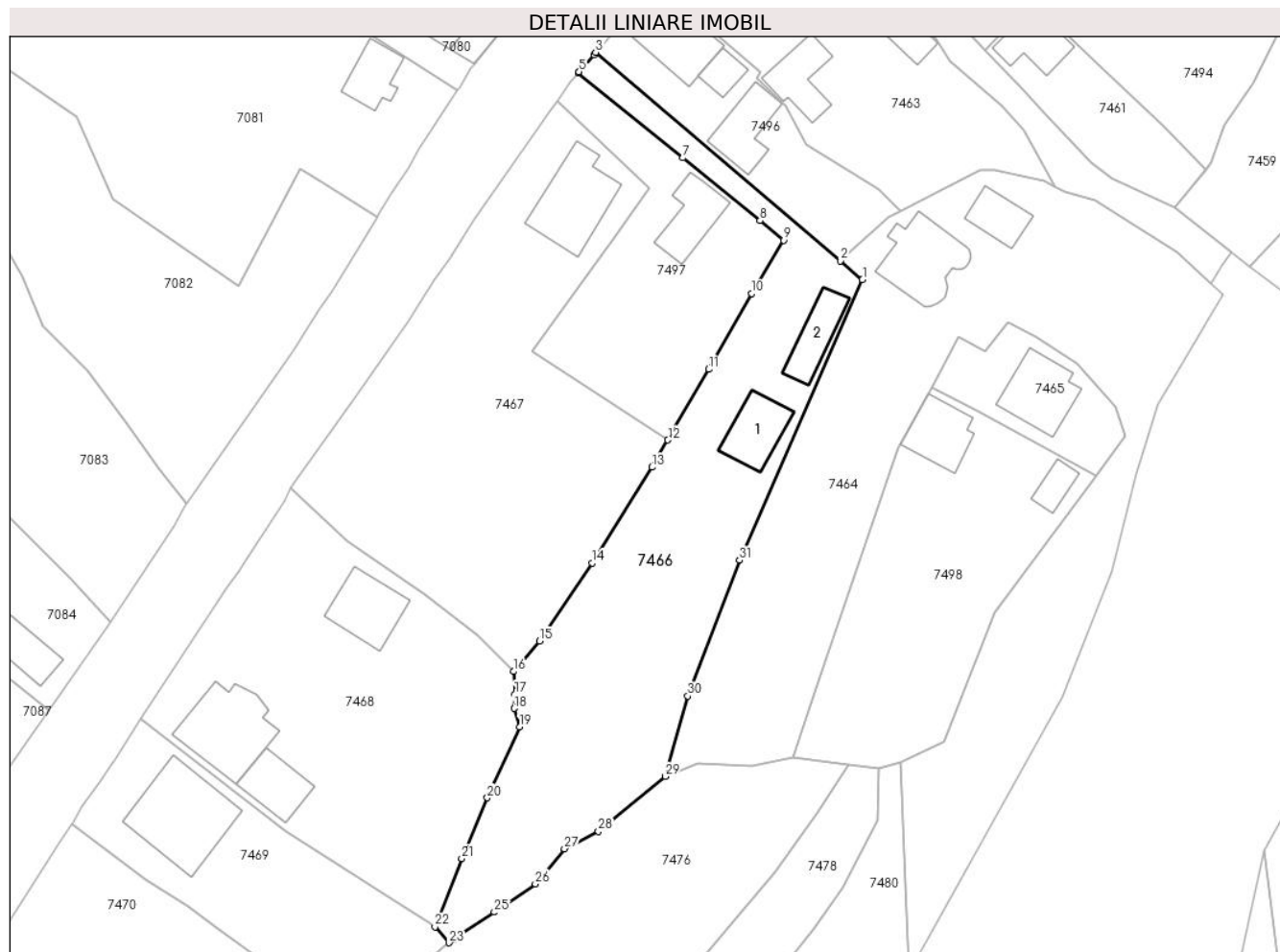
**C. Partea III. SARCINI .**

Inscrieri privind dezmembramintele dreptului de proprietate, drepturi reale de garanție și sarcini	Referințe
NU SUNT	

**Teren**

Nr cadastral	Suprafața (mp)*	Observații / Referințe
	2.342	parte din nr. topo 620/a, 620/b

\* Suprafața este determinată în planul de proiecție Stereo 70.



**Date referitoare la teren**

Crt	Categorie folosință	Intra vilan	Suprafața (mp)	Tarla	Parcelă	Nr. topo	Observații / Referințe
1	curți construcții	DA	750	-	-	-	
2	faneata	DA	927	-	-	-	
3	faneata	NU	665	-	-	-	

**Date referitoare la construcții**

Crt	Număr	Destinație construcție	Supraf. (mp)	Situație juridică	Observații / Referințe
A1.1		construcții de locuințe	80	Cu acte	Nr. niveluri:1; S. construita la sol:80 mp; S. construita desfasurata:80 mp; Casa de locuit, P
A1.2		construcții anexa	66	Cu acte	Nr. niveluri:1; S. construita la sol:66 mp; S. construita desfasurata:66 mp; Construcție anexă, P

**Lungime Segmente**

1) Valorile lungimilor segmentelor sunt obținute din proiecție în plan.

Punct început	X / Y	Punct sfârșit	X / Y	Lungime segment (** (m)	Punct început	X / Y	Punct sfârșit	X / Y	Lungime segment (** (m)
---------------	-------	---------------	-------	-------------------------	---------------	-------	---------------	-------	-------------------------

Punct început	X / Y	Punct sfârșit	X / Y	Lungime segment (** (m))
1	417.780,739 699.824,385	2	417.777,307 699.827,346	4.533
3	417.738,946 699.859,993	4	417.738,701 699.859,592	0.47
5	417.736,364 699.856,959	6	417.736,192 699.856,76	0.263
7	417.752,594 699.843,464	8	417.764,708 699.833,646	15.593
9	417.768,377 699.830,571	10	417.763,398 699.822,187	9.751
11	417.756,683 699.810,338	12	417.750,267 699.799,266	12.797
13	417.747,792 699.794,995	14	417.738,427 699.780,005	17.675
15	417.730,153 699.767,757	16	417.726,095 699.763,01	6.245
17	417.726,31 699.759,466	18	417.726,161 699.757,214	2.257
19	417.727,021 699.754,332	20	417.721,958 699.743,211	12.219
21	417.717,975 699.733,727	22	417.713,776 699.722,991	11.528
23	417.716,001 699.720,507	24	417.716,737 699.721,128	0.963
25	417.723,078 699.725,311	26	417.729,501 699.729,748	7.807
27	417.734,051 699.735,24	28	417.739,372 699.737,984	5.987
29	417.749,854 699.746,556	30	417.753,364 699.759,17	13.093
31	417.761,495 699.780,426	1	417.780,739 699.824,385	47.987

Punct început	X / Y	Punct sfârșit	X / Y	Lungime segment (** (m))
2	417.777,307 699.827,346	3	417.738,946 699.859,993	50.373
4	417.738,701 699.859,592	5	417.736,364 699.856,959	3.521
6	417.736,192 699.856,76	7	417.752,594 699.843,464	21.114
8	417.764,708 699.833,646	9	417.768,377 699.830,571	4.787
10	417.763,398 699.822,187	11	417.756,683 699.810,338	13.619
12	417.750,267 699.799,266	13	417.747,792 699.794,995	4.936
14	417.738,427 699.780,005	15	417.730,153 699.767,757	14.781
16	417.726,095 699.763,01	17	417.726,31 699.759,466	3.551
18	417.726,161 699.757,214	19	417.727,021 699.754,332	3.008
20	417.721,958 699.743,211	21	417.717,975 699.733,727	10.286
22	417.713,776 699.722,991	23	417.716,001 699.720,507	3.335
24	417.716,737 699.721,128	25	417.723,078 699.725,311	7.596
26	417.729,501 699.729,748	27	417.734,051 699.735,24	7.132
28	417.739,372 699.737,984	29	417.749,854 699.746,556	13.541
30	417.753,364 699.759,17	31	417.761,495 699.780,426	22.758

\*\* Lungimile segmentelor sunt determinate în planul de proiecție Stereo 70 și sunt rotunjite la 1 milimetru.

\*\*\* Distanța dintre puncte este formată din segmente cumulate ce sunt mai mici decât valoarea 1 milimetru.





**DATE DESPRE IMOBILUL NR. 7467**

Oficiul de Cadastru și Publicitate Imobiliară MARAMURES  
Biroul de Cadastru și Publicitate Imobiliară Sighetu Marmatiei

**A. Partea I. Descrierea imobilului**

TEREN Intravilan

Nr. CF vechi:545

Adresa: Loc. Sat-Sugatag, Nr. 281C, Jud. Maramures

Nr. Crt	Nr cadastral Nr. topografic	Suprafața* (mp)	Observații / Referințe
A1		2.494	Sector cadastral:23 Teren neimprejmuit; parte din nr. topo 617

**Construcții**

Crt	Nr cadastral Nr. topografic	Adresa	Observații / Referințe
A1.1		Loc. Sat-Sugatag, Nr. 281C, Jud. Maramures	Nr. niveluri:2; S. construita la sol:138 mp; S. construita desfasurata:248 mp; Casa de locuit, P+M

**B. Partea II. Proprietari și acte**

Inscrieri privitoare la dreptul de proprietate și alte drepturi reale		Referințe
<b>7467 / 01/08/2024</b>		
Act Normativ nr. Legea nr. 7, din 13/03/1996 emis de Parlamentul României;		
B1	Intabulare, drept de PROPRIETATE, dobandit prin Lege, cota actuala 1/1 1) NEIDENTIFICAT NEIDENTIFICAT	A1
Act Administrativ nr. Adeverința nr. 4980, din 01/08/2024 emis de Primăria Ocna Șugatag;		
B2	Se notează posesia faptică în favoarea lui 1) CHIȘ DOMNIȚA 2) CHIȘ DOREL-TUDOR 3) REDNIC VASILE	A1
Act Normativ nr. Legea nr. 7, din 13/03/1996 emis de Parlamentul României;		
B3	Intabulare, drept de PROPRIETATE, dobandit prin Lege, cota actuala 1/1 1) CHIȘ DOMNIȚA 2) CHIȘ DOREL-TUDOR 3) REDNIC VASILE	A1.1

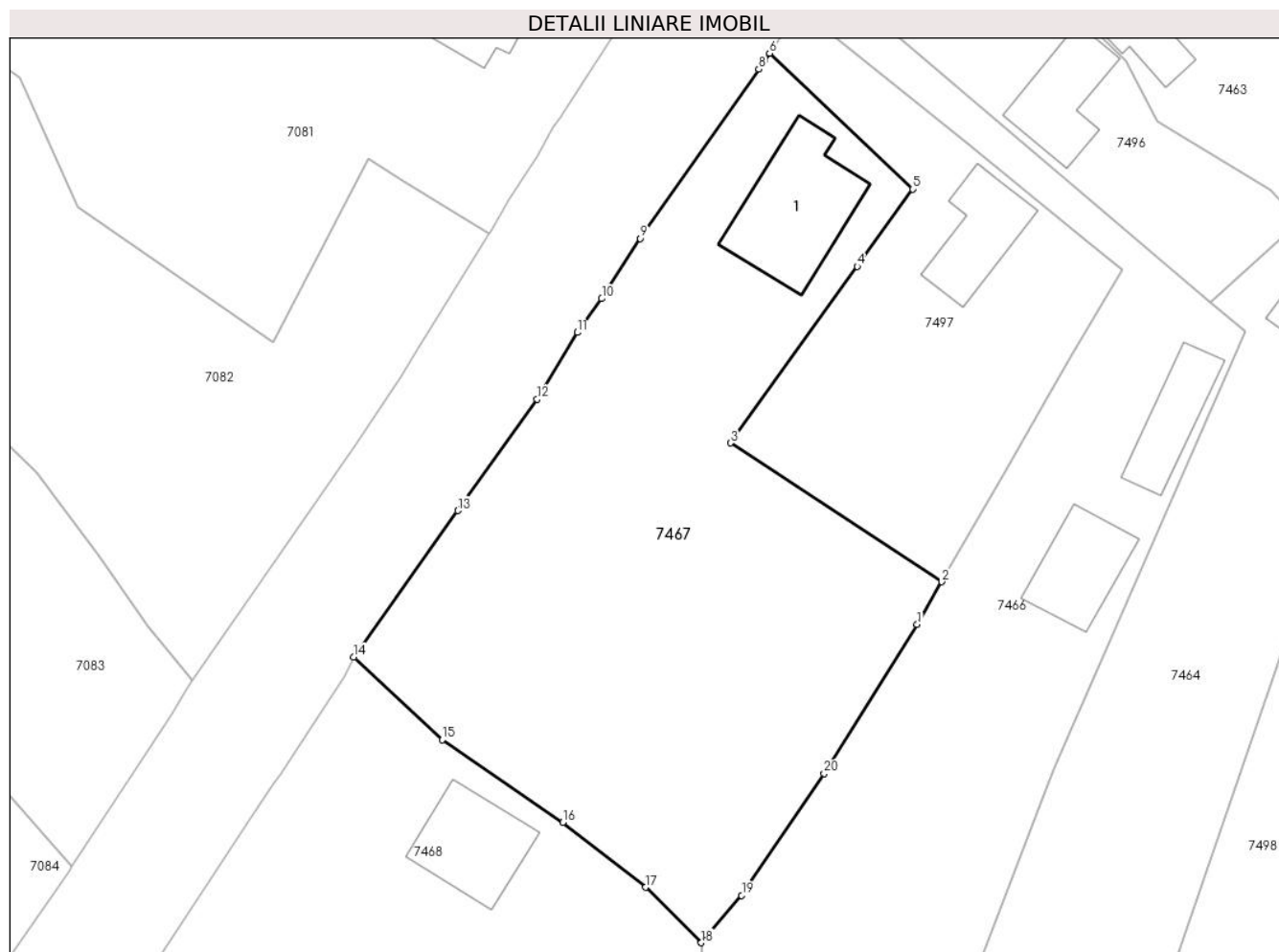
**C. Partea III. SARCINI .**

Inscrieri privind dezmembramintele dreptului de proprietate, drepturi reale de garanție și sarcini	Referințe
NU SUNT	

### Teren

Nr cadastral	Suprafața (mp)*	Observații / Referințe
	2.494	parte din nr. topo 617

\* Suprafața este determinată în planul de proiecție Stereo 70.



### Date referitoare la teren

Crt	Categorie folosință	Intravilan	Suprafața (mp)	Tarla	Parcelă	Nr. topo	Observații / Referințe
1	curti constructii	DA	400	-	-	-	
2	faneata	DA	2.094	-	-	-	

### Date referitoare la construcții

Crt	Număr	Destinație construcție	Supraf. (mp)	Situație juridică	Observații / Referințe
A1.1		construcții de locuințe	138	Cu acte	Nr. niveluri:2; S. construita la sol:138 mp; S. construita desfasurata:248 mp; Casa de locuit, P+M

### Lungime Segmente

1) Valorile lungimilor segmentelor sunt obținute din proiecție în plan.

Punct început	X / Y	Punct sfârșit	X / Y	Lungime segment (** (m)
1	417.747,792 699.794,995	2	417.750,267 699.799,266	4.936
2	417.750,267 699.799,266	3	417.729,016 699.813,216	25.421

Punct început	X / Y	Punct sfârșit	X / Y	Lungime segment (** (m)
3	417.729,016 699.813,216	4	417.741,779 699.830,942	21.843
4	417.741,779 699.830,942	5	417.747,361 699.838,694	9.553
5	417.747,361 699.838,694	6	417.732,948 699.852,359	19.861
6	417.732,948 699.852,359	7	417.732,478 699.851,652	0.849
7	417.732,478 699.851,652	8	417.731,877 699.850,749	1.085
8	417.731,877 699.850,749	9	417.719,975 699.833,734	20.765
9	417.719,975 699.833,734	10	417.716,088 699.827,702	7.176
10	417.716,088 699.827,702	11	417.713,649 699.824,319	4.171
11	417.713,649 699.824,319	12	417.709,576 699.817,61	7.849
12	417.709,576 699.817,61	13	417.701,607 699.806,415	13.742
13	417.701,607 699.806,415	14	417.691,138 699.791,71	18.051
14	417.691,138 699.791,71	15	417.700,067 699.783,393	12.202
15	417.700,067 699.783,393	16	417.712,172 699.775,105	14.67
16	417.712,172 699.775,105	17	417.720,485 699.768,574	10.572
17	417.720,485 699.768,574	18	417.726,095 699.763,01	7.901
18	417.726,095 699.763,01	19	417.730,153 699.767,757	6.245
19	417.730,153 699.767,757	20	417.738,427 699.780,005	14.781
20	417.738,427 699.780,005	1	417.747,792 699.794,995	17.675

\*\* Lungimile segmentelor sunt determinate în planul de proiecție Stereo 70 și sunt rotunjite la 1 milimetru.

\*\*\* Distanța dintre puncte este formată din segmente cumulate ce sunt mai mici decât valoarea 1 milimetru.



**DATE DESPRE IMOBILUL NR. 7468**

Oficiul de Cadastru și Publicitate Imobiliară MARAMURES  
Biroul de Cadastru și Publicitate Imobiliară Sighetu Marmatiei

**A. Partea I. Descrierea imobilului**

TEREN Intravilan

Nr. CF vechi:545, 38, 31, 470/a

Adresa: Loc. Sat-Sugatag, Nr. 281, Jud. Maramures

Nr. Crt	Nr cadastral Nr. topografic	Suprafața* (mp)	Observații / Referințe
A1		2.184	Sector cadastral:23 Teren neimprejmuit; psarte din nr topo: 617, 618, 619, 620/a

**Construcții**

Crt	Nr cadastral Nr. topografic	Adresa	Observații / Referințe
A1.1		Loc. Sat-Sugatag, Nr. 281, Jud. Maramures	Nr. niveluri:2; S. construita la sol:148 mp; S. construita desfasurata:266 mp; Casa de locuit, P+M
A1.2		Loc. Sat-Sugatag, Nr. 281, Jud. Maramures	Nr. niveluri:1; S. construita la sol:72 mp; S. construita desfasurata:72 mp; Construcție anexă, P
A1.3		Loc. Sat-Sugatag, Nr. 281, Jud. Maramures	Nr. niveluri:1; S. construita la sol:93 mp; S. construita desfasurata:93 mp; Casa de locuit, P

**B. Partea II. Proprietari și acte**

Inscrieri privitoare la dreptul de proprietate și alte drepturi reale		Referințe
<b>7468 / 01/08/2024</b>		
Act Normativ nr. Legea nr. 7, din 13/03/1996 emis de Parlamentul României;		
B1	Intabulare, drept de PROPRIETATE, dobandit prin Lege, cota actuala 1/1 1) NEIDENTIFICAT NEIDENTIFICAT	A1
Act Administrativ nr. Adeverința nr. 5134, din 01/08/2024 emis de Primăria Ocna Șugatag;		
B2	Se notează posesia faptică în favoarea lui 1) COVACI GRAȚIAN-MARIN	A1
Act Normativ nr. Legea nr. 7, din 13/03/1996 emis de Parlamentul României;		
B3	Intabulare, drept de PROPRIETATE, dobandit prin Lege, cota actuala 1/1 1) COVACI GRAȚIAN-MARIN	A1.1, A1.2, A1.3

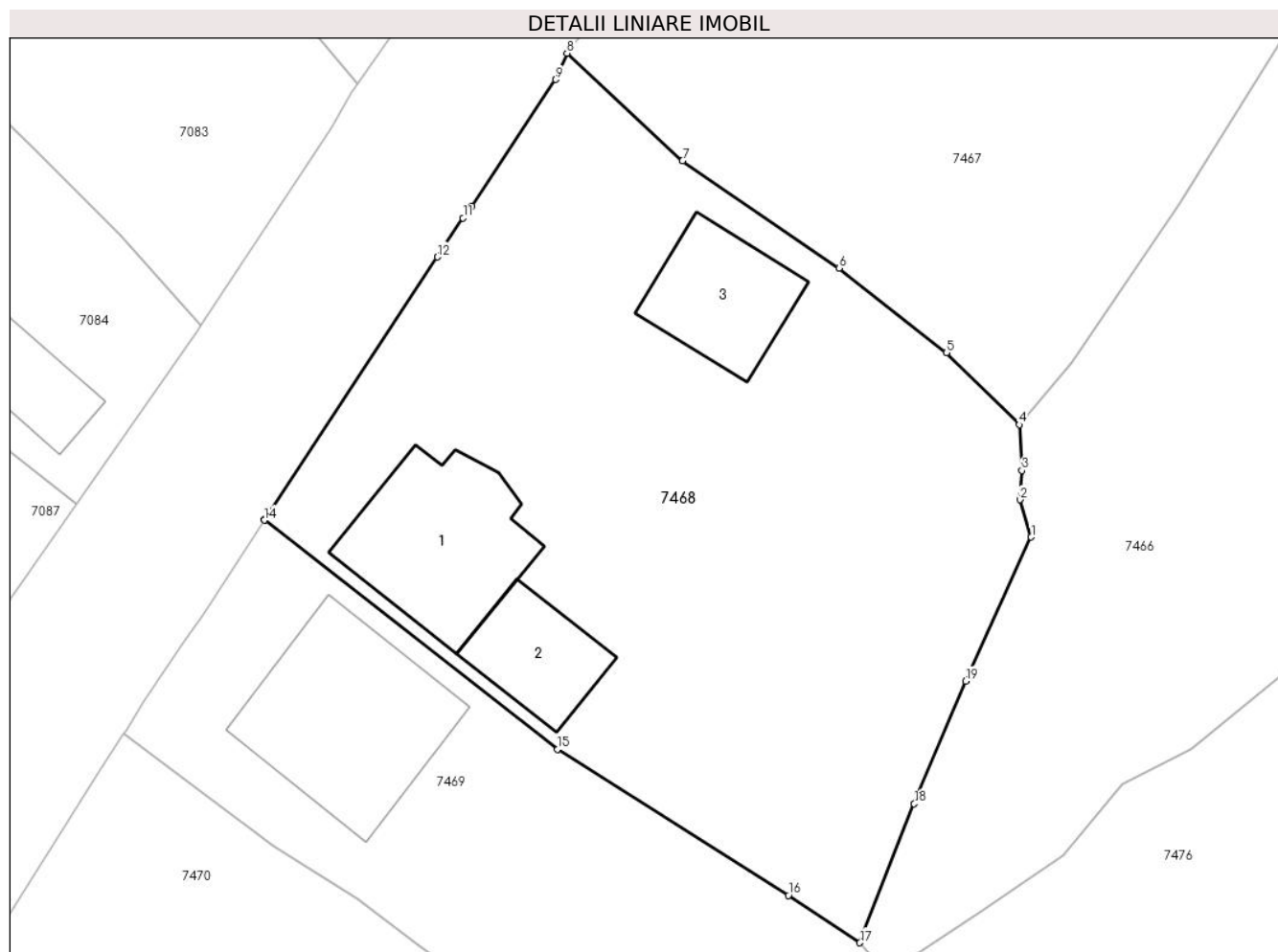
**C. Partea III. SARCINI .**

Inscrieri privind dezmembramintele dreptului de proprietate, drepturi reale de garanție și sarcini	Referințe
NU SUNT	

**Teren**

Nr cadastral	Suprafața (mp)*	Observații / Referințe
	2.184	psarte din nr topo: 617, 618, 619, 620/a

\* Suprafața este determinată în planul de proiecție Stereo 70.



**Date referitoare la teren**

Crt	Categorie folosință	Intravilan	Suprafața (mp)	Tarla	Parcelă	Nr. topo	Observații / Referințe
1	curți constructii	DA	1.342	-	-	-	
2	faneata	DA	842	-	-	-	

**Date referitoare la construcții**

Crt	Număr	Destinație construcție	Supraf. (mp)	Situație juridică	Observații / Referințe
A1.1		construcții de locuințe	148	Cu acte	Nr. niveluri:2; S. construita la sol:148 mp; S. construita desfasurata:266 mp; Casa de locuit, P+M
A1.2		construcții anexa	72	Cu acte	Nr. niveluri:1; S. construita la sol:72 mp; S. construita desfasurata:72 mp; Construcție anexă, P
A1.3		construcții de locuințe	93	Cu acte	Nr. niveluri:1; S. construita la sol:93 mp; S. construita desfasurata:93 mp; Casa de locuit, P

**Lungime Segmente**

1) Valorile lungimilor segmentelor sunt obținute din proiecție în plan.

Punct început	X / Y	Punct sfârșit	X / Y	Lungime segment (** (m)

Punct început	X / Y	Punct sfârșit	X / Y	Lungime segment (** (m)
1	417.727,021 699.754,332	2	417.726,161 699.757,214	3.008
2	417.726,161 699.757,214	3	417.726,31 699.759,466	2.257
3	417.726,31 699.759,466	4	417.726,095 699.763,01	3.551
4	417.726,095 699.763,01	5	417.720,485 699.768,574	7.901
5	417.720,485 699.768,574	6	417.712,172 699.775,105	10.572
6	417.712,172 699.775,105	7	417.700,067 699.783,393	14.67
7	417.700,067 699.783,393	8	417.691,138 699.791,71	12.202
8	417.691,138 699.791,71	9	417.690,256 699.789,682	2.211
9	417.690,256 699.789,682	10	417.683,77 699.779,903	11.734
10	417.683,77 699.779,903	11	417.683,095 699.778,976	1.147
11	417.683,095 699.778,976	12	417.681,11 699.775,975	3.598
12	417.681,11 699.775,975	13	417.667,754 699.755,689	24.288
13	417.667,754 699.755,689	14	417.667,72 699.755,635	0.064
14	417.667,72 699.755,635	15	417.690,412 699.737,948	28.771
15	417.690,412 699.737,948	16	417.708,251 699.726,652	21.115
16	417.708,251 699.726,652	17	417.713,776 699.722,991	6.628
17	417.713,776 699.722,991	18	417.717,975 699.733,727	11.528
18	417.717,975 699.733,727	19	417.721,958 699.743,211	10.286
19	417.721,958 699.743,211	1	417.727,021 699.754,332	12.219

\*\* Lungimile segmentelor sunt determinate în planul de proiecție Stereo 70 și sunt rotunjite la 1 milimetru.

\*\*\* Distanța dintre puncte este formată din segmente cumulate ce sunt mai mici decât valoarea 1 milimetru.





**DATE DESPRE IMOBILUL NR. 7469**

Oficiul de Cadastru și Publicitate Imobiliară MARAMURES  
Biroul de Cadastru și Publicitate Imobiliară Sighetu Marmatiei

**A. Partea I. Descrierea imobilului**

TEREN Intravilan

Nr. CF vechi:38, 31, 470/a

Adresa: Loc. Sat-Sugatag, Nr. 280C, Jud. Maramures

Nr. Crt	Nr cadastral Nr. topografic	Suprafața* (mp)	Observații / Referințe
A1		1.098	Sector cadastral:23 Teren neimprejmuit; parte din nr. topo 618, 619, 620/a

**Construcții**

Crt	Nr cadastral Nr. topografic	Adresa	Observații / Referințe
A1.1		Loc. Sat-Sugatag, Jud. Maramures	Nr. niveluri:2; S. construita la sol:183 mp; S. construita desfasurata:329 mp; Casa de locuit, P+M

**B. Partea II. Proprietari și acte**

Inscrieri privitoare la dreptul de proprietate și alte drepturi reale		Referințe
<b>7469 / 01/08/2024</b>		
Act Normativ nr. Legea nr. 7, din 13/03/1996 emis de Parlamentul României;		
B1	Intabulare, drept de PROPRIETATE, dobandit prin Lege, cota actuala 1/1 1) NEIDENTIFICAT NEIDENTIFICAT	A1
Act Administrativ nr. Adeverința nr. 5135, din 01/08/2024 emis de Primăria Ocna Șugatag;		
B2	Se notează posesia faptică în favoarea lui 1) COVACI CRISTINA	A1
Act Normativ nr. Legea nr. 7, din 13/03/1996 emis de Parlamentul României;		
B3	Intabulare, drept de PROPRIETATE, dobandit prin Lege, cota actuala 1/1 1) COVACI CRISTINA	A1.1

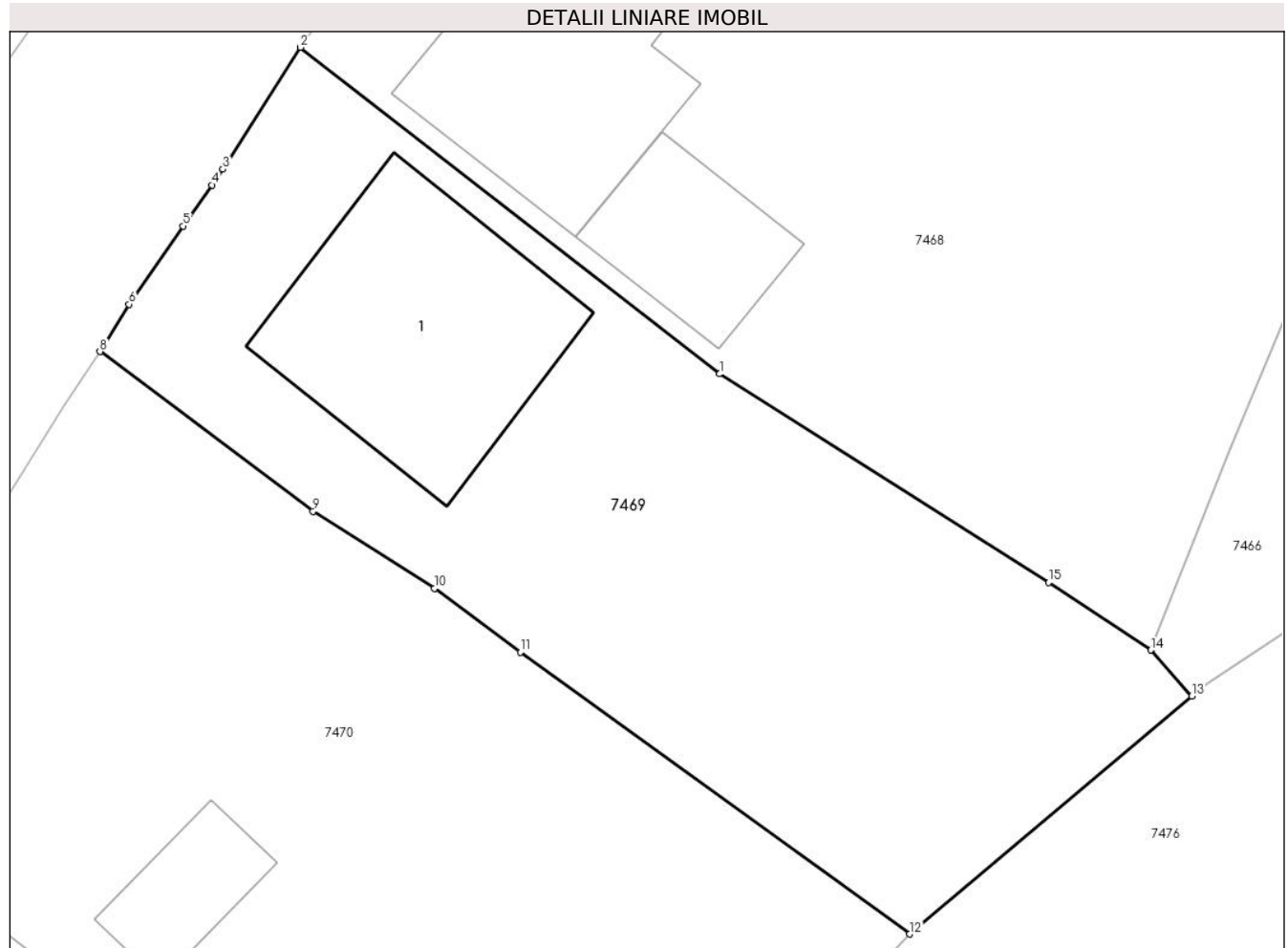
**C. Partea III. SARCINI .**

Inscrieri privind dezmembramintele dreptului de proprietate, drepturi reale de garanție și sarcini	Referințe
NU SUNT	

**Teren**

Nr cadastral	Suprafața (mp)*	Observații / Referințe
	1.098	parte din nr. topo 618, 619, 620/a

\* Suprafața este determinată în planul de proiecție Stereo 70.



**Date referitoare la teren**

Crt	Categorie folosință	Intra vilan	Suprafața (mp)	Tarla	Parcelă	Nr. topo	Observații / Referințe
1	curți construcții	DA	525	-	-	-	
2	faneata	DA	573	-	-	-	

**Date referitoare la construcții**

Crt	Număr	Destinație construcție	Supraf. (mp)	Situație juridică	Observații / Referințe
A1.1		construcții de locuințe	183	Cu acte	Nr. niveluri:2; S. construita la sol:183 mp; S. construita desfasurata:329 mp; Casa de locuit, P+M

**Lungime Segmente**

1) Valorile lungimilor segmentelor sunt obținute din proiecție în plan.

Punct început	X / Y	Punct sfârșit	X / Y	Lungime segment (** (m)
1	417.690,412 699.737,948	2	417.667,72 699.755,635	28.771
2	417.667,72 699.755,635	3	417.663,51 699.749,037	7.827

Punct început	X / Y	Punct sfârșit	X / Y	Lungime segment (** (m)
3	417.663,51 699.749,037	4	417.662,934 699.748,179	1.033
4	417.662,934 699.748,179	5	417.661,356 699.745,955	2.727
5	417.661,356 699.745,955	6	417.658,432 699.741,721	5.146
6	417.658,432 699.741,721	7	417.657,002 699.739,371	2.751
7	417.657,002 699.739,371	8	417.656,859 699.739,154	0.26
8	417.656,859 699.739,154	9	417.668,4 699.730,504	14.423
9	417.668,4 699.730,504	10	417.674,976 699.726,339	7.784
10	417.674,976 699.726,339	11	417.679,623 699.722,876	5.795
11	417.679,623 699.722,876	12	417.700,715 699.707,613	26.035
12	417.700,715 699.707,613	13	417.716,001 699.720,507	19.998
13	417.716,001 699.720,507	14	417.713,776 699.722,991	3.335
14	417.713,776 699.722,991	15	417.708,251 699.726,652	6.628
15	417.708,251 699.726,652	1	417.690,412 699.737,948	21.115

\*\* Lungimile segmentelor sunt determinate în planul de proiecție Stereo 70 și sunt rotunjite la 1 milimetru.

\*\*\* Distanța dintre puncte este formată din segmente cumulate ce sunt mai mici decât valoarea 1 milimetru.



**DATE DESPRE IMOBILUL NR. 7470**

Oficiul de Cadastru și Publicitate Imobiliară MARAMURES  
Biroul de Cadastru și Publicitate Imobiliară Sighetu Marmatiei

**A. Partea I. Descrierea imobilului**

TEREN Intravilan

Nr. CF vechi:38, 31, 470/a

Adresa: Loc. Sat-Sugatag, Nr. 280B, Jud. Maramures

Nr. Crt	Nr cadastral Nr. topografic	Suprafața* (mp)	Observații / Referințe
A1		2.019	Sector cadastral:23 Teren neimpregmuit; parte din nr. topo 618, 619, 620/a

**Construcții**

Crt	Nr cadastral Nr. topografic	Adresa	Observații / Referințe
A1.1		Loc. Sat-Sugatag, Nr. 280B, Jud. Maramures	Nr. niveluri:1; S. construita la sol:92 mp; S. construita desfasurata:92 mp; Casa de locuit, P
A1.2		Loc. Sat-Sugatag, Nr. 280B, Jud. Maramures	Nr. niveluri:1; S. construita la sol:44 mp; S. construita desfasurata:44 mp; Construcție anexă, P

**B. Partea II. Proprietari și acte**

Inscrieri privitoare la dreptul de proprietate și alte drepturi reale		Referințe
<b>7470 / 01/08/2024</b>		
Act Normativ nr. Legea nr. 7, din 13/03/1996 emis de Parlamentul României;		
B1	Intabulare, drept de PROPRIETATE, dobandit prin Lege, cota actuala 1/1 1) <b>NEIDENTIFICAT NEIDENTIFICAT</b>	A1
Act Administrativ nr. Adeverința nr. 5154, din 01/08/2024 emis de Primăria Ocna Șugatag;		
B2	Se notează posesia faptică în favoarea lui 1) <b>VARGA SAVU</b>	A1
Act Normativ nr. Legea nr. 7, din 13/03/1996 emis de Parlamentul României;		
B3	Intabulare, drept de PROPRIETATE, dobandit prin Lege, cota actuala 1/1 1) <b>VARGA SAVU</b>	A1.1, A1.2

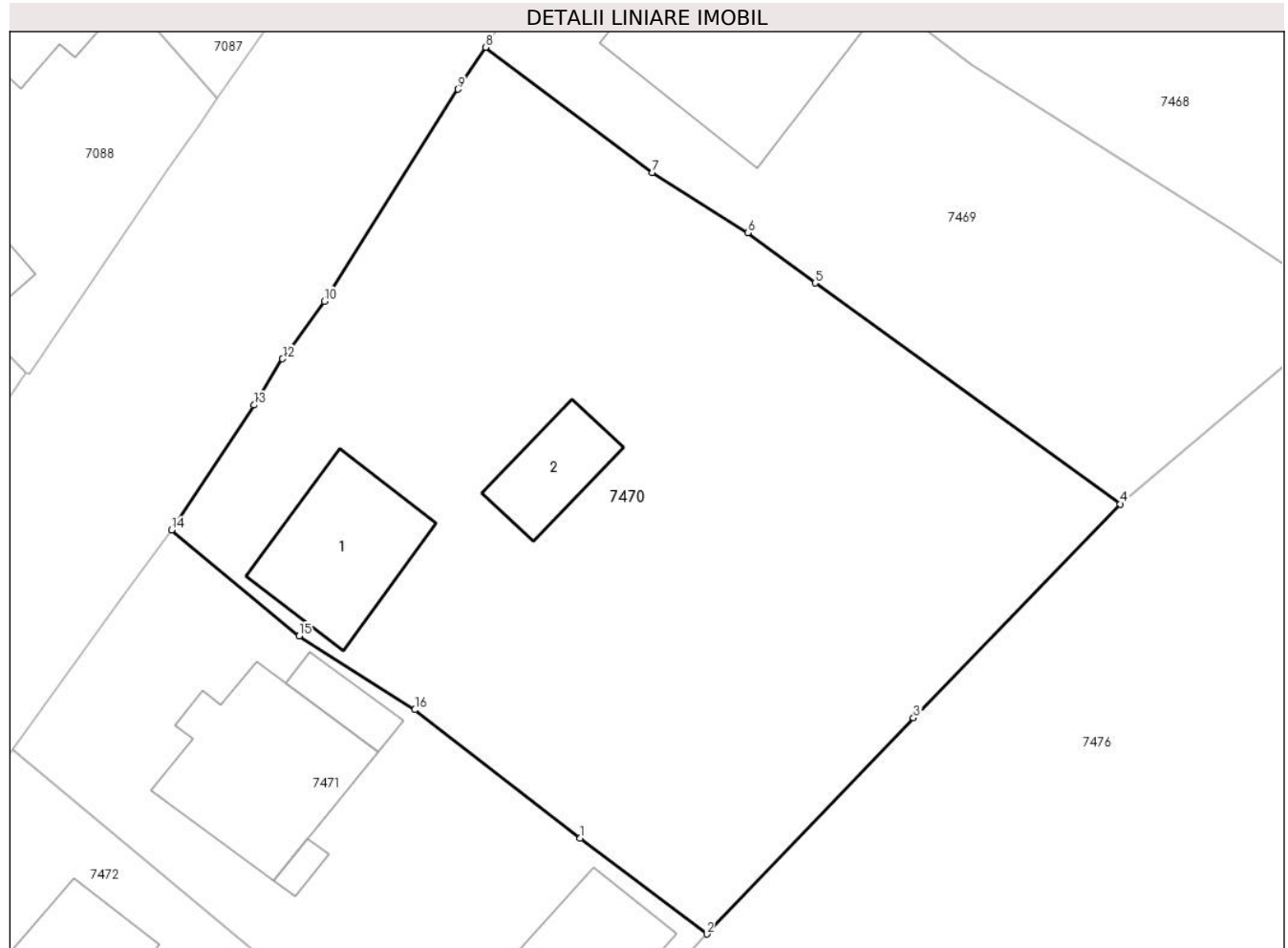
**C. Partea III. SARCINI .**

Inscrieri privind dezmembramintele dreptului de proprietate, drepturi reale de garanție și sarcini	Referințe
NU SUNT	

**Teren**

Nr cadastral	Suprafața (mp)*	Observații / Referințe
	2.019	parte din nr. topo 618, 619, 620/a

\* Suprafața este determinată în planul de proiecție Stereo 70.



**Date referitoare la teren**

Crt	Categorie folosință	Intra vilan	Suprafața (mp)	Tarla	Parcelă	Nr. topo	Observații / Referințe
1	curți constructii	DA	926	-	-	-	
2	faneata	DA	1.093	-	-	-	

**Date referitoare la construcții**

Crt	Număr	Destinație construcție	Supraf. (mp)	Situație juridică	Observații / Referințe
A1.1		construcții de locuințe	92	Cu acte	Nr. niveluri:1; S. construita la sol:92 mp; S. construita desfasurata:92 mp; Casa de locuit, P
A1.2		construcții anexa	44	Cu acte	Nr. niveluri:1; S. construita la sol:44 mp; S. construita desfasurata:44 mp; Construcție anexă, P

**Lungime Segmente**

1) Valorile lungimilor segmentelor sunt obținute din proiecție în plan.

Punct început	X / Y	Punct sfârșit	X / Y	Lungime segment (** (m)
1	417.663,395 699.684,543	2	417.672,147 699.677,911	10.981

Punct început	X / Y	Punct sfârșit	X / Y	Lungime segment (** (m)
2	417.672,147 699.677,911	3	417.686,426 699.692,84	20.658
3	417.686,426 699.692,84	4	417.700,715 699.707,613	20.553
4	417.700,715 699.707,613	5	417.679,623 699.722,876	26.035
5	417.679,623 699.722,876	6	417.674,976 699.726,339	5.795
6	417.674,976 699.726,339	7	417.668,4 699.730,504	7.784
7	417.668,4 699.730,504	8	417.656,859 699.739,154	14.423
8	417.656,859 699.739,154	9	417.654,952 699.736,269	3.458
9	417.654,952 699.736,269	10	417.645,73 699.721,623	17.308
10	417.645,73 699.721,623	11	417.643,367 699.718,371	4.02
11	417.643,367 699.718,371	12	417.642,837 699.717,641	0.902
12	417.642,837 699.717,641	13	417.640,872 699.714,448	3.749
13	417.640,872 699.714,448	14	417.635,172 699.705,81	10.349
14	417.635,172 699.705,81	15	417.643,99 699.698,497	11.456
15	417.643,99 699.698,497	16	417.651,983 699.693,403	9.478
16	417.651,983 699.693,403	1	417.663,395 699.684,543	14.448

\*\* Lungimile segmentelor sunt determinate în planul de proiecție Stereo 70 și sunt rotunjite la 1 milimetru.

\*\*\* Distanța dintre puncte este formată din segmente cumulate ce sunt mai mici decât valoarea 1 milimetru.





**DATE DESPRE IMOBILUL NR. 7471**

Oficiul de Cadastru și Publicitate Imobiliară MARAMURES  
Biroul de Cadastru și Publicitate Imobiliară Sighetu Marmatiei

**A. Partea I. Descrierea imobilului**

TEREN Necunoscut

Nr. CF vechi:38, 31, 470/a

Adresa: Loc. Sat-Sugatag, Nr. 280D, Jud. Maramures

Nr. Crt	Nr cadastral Nr. topografic	Suprafața* (mp)	Observații / Referințe
A1		889	Sector cadastral:23 Teren neimprejmuț; parte din nr topo: 618, 619, 620/a

**Construcții**

Crt	Nr cadastral Nr. topografic	Adresa	Observații / Referințe
A1.1		Loc. Sat-Sugatag, Nr. 280D, Jud. Maramures	Nr. niveluri:2; S. construita la sol:125 mp; S. construita desfasurata:225 mp; Casa de locuit, P+M
A1.2		Loc. Sat-Sugatag, Nr. 280D, Jud. Maramures	Nr. niveluri:1; S. construita la sol:22 mp; S. construita desfasurata:22 mp; Construcție anexă, P
A1.3		Loc. Sat-Sugatag, Nr. 280D, Jud. Maramures	Nr. niveluri:1; S. construita la sol:7 mp; S. construita desfasurata:7 mp; Construcție anexă, P
A1.4		Loc. Sat-Sugatag, Nr. 280D, Jud. Maramures	Nr. niveluri:1; S. construita la sol:120 mp; S. construita desfasurata:120 mp; Construcție anexă, P

**B. Partea II. Proprietari și acte**

Inscrieri privitoare la dreptul de proprietate și alte drepturi reale		Referințe
<b>7471 / 01/08/2024</b>		
Act Normativ nr. Legea nr. 7, din 13/03/1996 emis de Parlamentul României;		
B1	Intabulare, drept de PROPRIETATE, dobandit prin Lege, cota actuala 1/1 1) NEIDENTIFICAT NEIDENTIFICAT	A1
Act Administrativ nr. Adeverința nr. 4144, din 19/06/2024 emis de Primăria Ocna Șugatag;		
B2	Se notează posesia faptică în favoarea lui 1) VARGA ADRIAN	A1
Act Normativ nr. Legea nr. 7, din 13/03/1996 emis de Parlamentul României;		
B3	Intabulare, drept de PROPRIETATE, dobandit prin Lege, cota actuala 1/1 1) VARGA ADRIAN	A1.1, A1.2, A1.3, A1.4

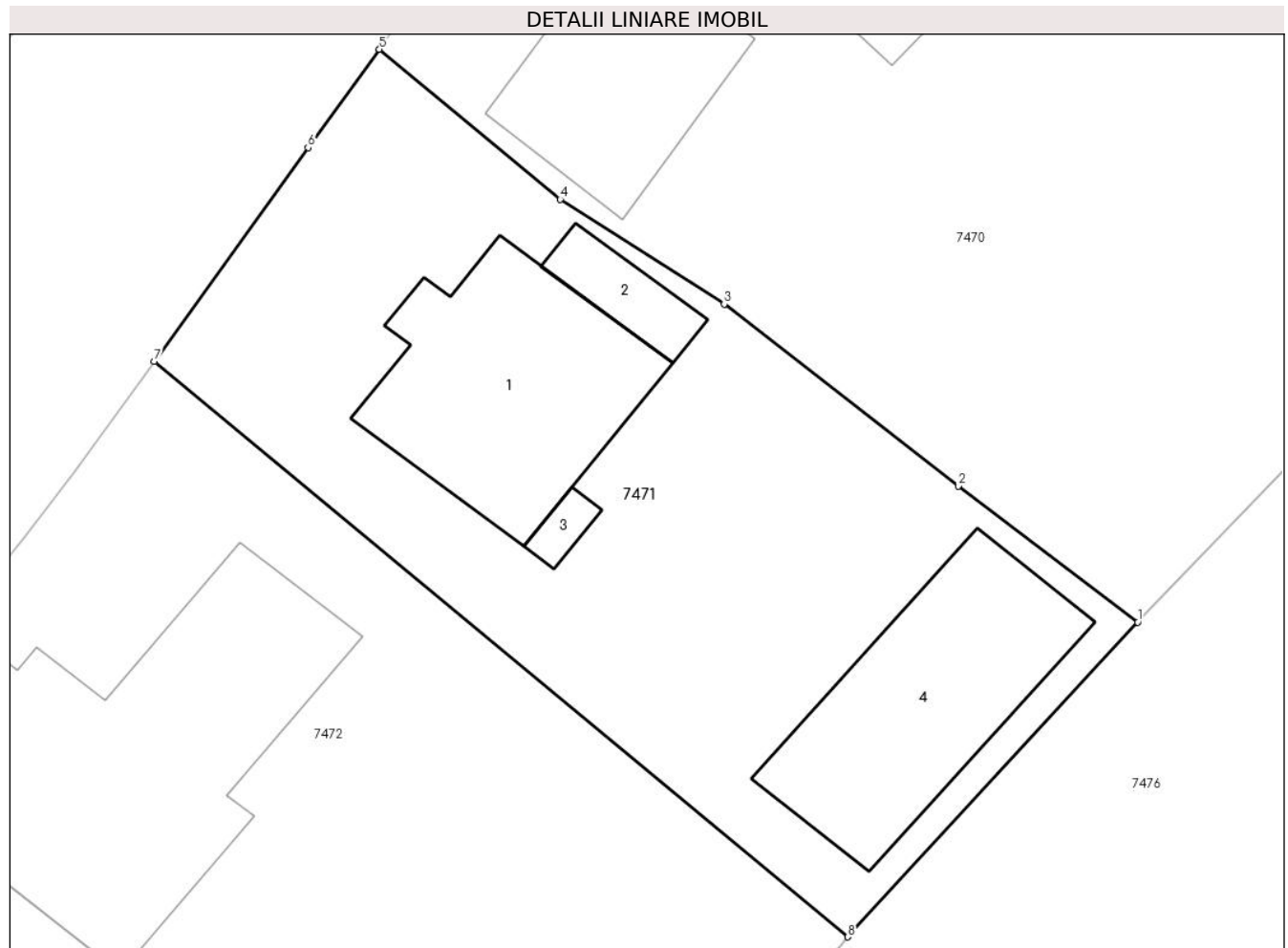
**C. Partea III. SARCINI .**

Inscrieri privind dezmembramintele dreptului de proprietate, drepturi reale de garanție și sarcini	Referințe
NU SUNT	

**Teren**

Nr cadastral	Suprafața (mp)*	Observații / Referințe
	889	parte din nr topo: 618, 619, 620/a

\* Suprafața este determinată în planul de proiecție Stereo 70.



**Date referitoare la teren**

Crt	Categorie folosință	Intra vilan	Suprafața (mp)	Tarla	Parcelă	Nr. topo	Observații / Referințe
1	curti constructii	DA	400	-	-	-	
2	curti constructii	NU	489	-	-	-	

**Date referitoare la construcții**

Crt	Număr	Destinație construcție	Supraf. (mp)	Situație juridică	Observații / Referințe
A1.1		construcții de locuințe	125	Cu acte	Nr. niveluri:2; S. construita la sol:125 mp; S. construita desfasurata:225 mp; Casa de locuit, P+M
A1.2		construcții anexa	22	Cu acte	Nr. niveluri:1; S. construita la sol:22 mp; S. construita desfasurata:22 mp; Construcție anexă, P
A1.3		construcții anexa	7	Cu acte	Nr. niveluri:1; S. construita la sol:7 mp; S. construita desfasurata:7 mp; Construcție anexă, P
A1.4		construcții anexa	120	Cu acte	Nr. niveluri:1; S. construita la sol:120 mp; S. construita desfasurata:120 mp; Construcție anexă, P

**Lungime Segmente**

1) Valorile lungimilor segmentelor sunt obținute din proiecție în plan.

Punct început	X / Y	Punct sfârșit	X / Y	Lungime segment (** (m)
1	417.672,147 699.677,911	2	417.663,395 699.684,543	10.981
2	417.663,395 699.684,543	3	417.651,983 699.693,403	14.448
3	417.651,983 699.693,403	4	417.643,99 699.698,497	9.478
4	417.643,99 699.698,497	5	417.635,172 699.705,81	11.456
5	417.635,172 699.705,81	6	417.631,697 699.701,021	5.917
6	417.631,697 699.701,021	7	417.624,187 699.690,619	12.83
7	417.624,187 699.690,619	8	417.658,011 699.662,587	43.93
8	417.658,011 699.662,587	1	417.672,147 699.677,911	20.848

\*\* Lungimile segmentelor sunt determinate în planul de proiecție Stereo 70 și sunt rotunjite la 1 milimetru.

\*\*\* Distanța dintre puncte este formată din segmente cumulate ce sunt mai mici decât valoarea 1 milimetru.



**DATE DESPRE IMOBILUL NR. 7472**

Oficiul de Cadastru și Publicitate Imobiliară MARAMURES  
Biroul de Cadastru și Publicitate Imobiliară Sighetu Marmatiei

**A. Partea I. Descrierea imobilului**

TEREN Intravilan

Nr. CF vechi:38, 31, 470/a

Adresa: Loc. Sat-Sugatag, Nr. 280A, Jud. Maramures

Nr. Crt	Nr cadastral Nr. topografic	Suprafața* (mp)	Observații / Referințe
A1		1.256	Sector cadastral:23 Teren neimprijmuit; parte din nr. topo 618, 619, 620/a

**Construcții**

Crt	Nr cadastral Nr. topografic	Adresa	Observații / Referințe
A1.1		Loc. Sat-Sugatag, Nr. 280A, Jud. Maramures	Nr. niveluri:2; S. construita la sol:217 mp; S. construita desfasurata:301 mp; Casa de locuit, P+M
A1.2		Loc. Sat-Sugatag, Nr. 280A, Jud. Maramures	Nr. niveluri:1; S. construita la sol:30 mp; S. construita desfasurata:30 mp; Construcție anexă, P

**B. Partea II. Proprietari și acte**

Inscrieri privitoare la dreptul de proprietate și alte drepturi reale		Referințe
<b>7472 / 01/08/2024</b>		
Act Normativ nr. Legea nr. 7, din 13/03/1996 emis de Parlamentul României;		
B1	Intabulare, drept de PROPRIETATE, dobandit prin Lege, cota actuala 1/1 1) NEIDENTIFICAT NEIDENTIFICAT	A1
Act Administrativ nr. Adeverința nr. 4145, din 19/06/2024 emis de Primăria Ocna Șugatag;		
B2	Se notează posesia faptică în favoarea lui 1) LĂCĂTUȘ IOSIF-ABEL	A1
Act Normativ nr. Legea nr. 7, din 13/03/1996 emis de Parlamentul României;		
B3	Intabulare, drept de PROPRIETATE, dobandit prin Lege, cota actuala 1/1 1) LĂCĂTUȘ IOSIF-ABEL	A1.1, A1.2

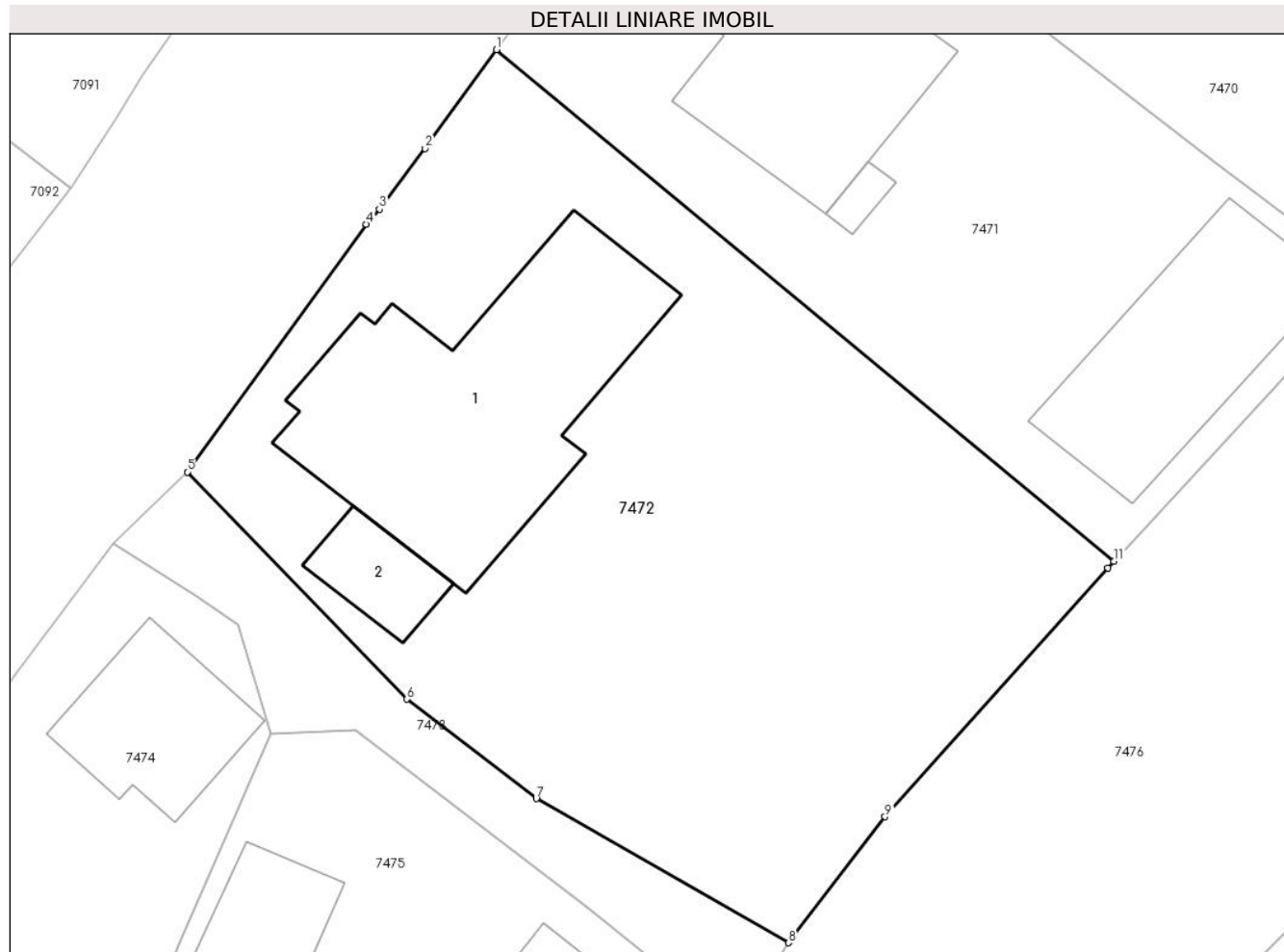
**C. Partea III. SARCINI .**

Inscrieri privind dezmembramintele dreptului de proprietate, drepturi reale de garanție și sarcini	Referințe
NU SUNT	

**Teren**

Nr cadastral	Suprafața (mp)*	Observații / Referințe
	1.256	parte din nr. topo 618, 619, 620/a

\* Suprafața este determinată în planul de proiecție Stereo 70.



**Date referitoare la teren**

Crt	Categorie folosință	Intra vilan	Suprafața (mp)	Tarla	Parcelă	Nr. topo	Observații / Referințe
1	curți constructii	DA	520	-	-	-	
2	faneata	DA	736	-	-	-	

**Date referitoare la construcții**

Crt	Număr	Destinație construcție	Supraf. (mp)	Situație juridică	Observații / Referințe
A1.1		construcții de locuințe	217	Cu acte	Nr. niveluri:2; S. construita la sol:217 mp; S. construita desfasurata:301 mp; Casa de locuit, P+M
A1.2		construcții anexa	30	Cu acte	Nr. niveluri:1; S. construita la sol:30 mp; S. construita desfasurata:30 mp; Construcție anexă, P

**Lungime Segmente**

1) Valorile lungimilor segmentelor sunt obținute din proiecție în plan.

Punct început	X / Y	Punct sfârșit	X / Y	Lungime segment (** (m)
1	417.624,187 699.690,619	2	417.620,277 699.685,204	6.679

Punct început	X / Y	Punct sfârșit	X / Y	Lungime segment (** (m)
2	417.620,277 699.685,204	3	417.617,77 699.681,883	4.161
3	417.617,77 699.681,883	4	417.617,057 699.681,057	1.091
4	417.617,057 699.681,057	5	417.607,247 699.667,487	16.745
5	417.607,247 699.667,487	6	417.619,276 699.655,047	17.305
6	417.619,276 699.655,047	7	417.626,364 699.649,593	8.943
7	417.626,364 699.649,593	8	417.640,178 699.641,701	15.909
8	417.640,178 699.641,701	9	417.645,463 699.648,604	8.694
9	417.645,463 699.648,604	10	417.657,672 699.662,219	18.287
10	417.657,672 699.662,219	11	417.658,011 699.662,587	0.5
11	417.658,011 699.662,587	1	417.624,187 699.690,619	43.93

\*\* Lungimile segmentelor sunt determinate în planul de proiecție Stereo 70 și sunt rotunjite la 1 milimetru.

\*\*\* Distanța dintre puncte este formată din segmente cumulate ce sunt mai mici decât valoarea 1 milimetru.





**DATE DESPRE IMOBILUL NR. 7473**

Oficiul de Cadastru și Publicitate Imobiliară MARAMURES  
Biroul de Cadastru și Publicitate Imobiliară Sighetu Marmatiei

**A. Partea I. Descrierea imobilului**

TEREN Intravilan

Nr. CF vechi:38, 31, 470/

Adresa: Loc. Sat-Sugatag, Jud. Maramures

Nr. Crt	Nr cadastral Nr. topografic	Suprafața* (mp)	Observații / Referințe
A1		179	Sector cadastral:23 Teren neimprejmuit; parte din nr. topo 618, 619, 620/a

**B. Partea II. Proprietari și acte**

Inscrieri privitoare la dreptul de proprietate și alte drepturi reale		Referințe
<b>7473 / 01/08/2024</b>		
Act Normativ nr. Legea nr. 7, din 13/03/1996 emis de Parlamentul României;		
B1	Intabulare, drept de PROPRIETATE, dobandit prin Lege, cota actuala 1/1 1) NEIDENTIFICAT NEIDENTIFICAT	A1
B2	se noteaza mențiunea „proprietar neidentificat,, în baza art.13 alin. 15 din Legea 7/1996	A1

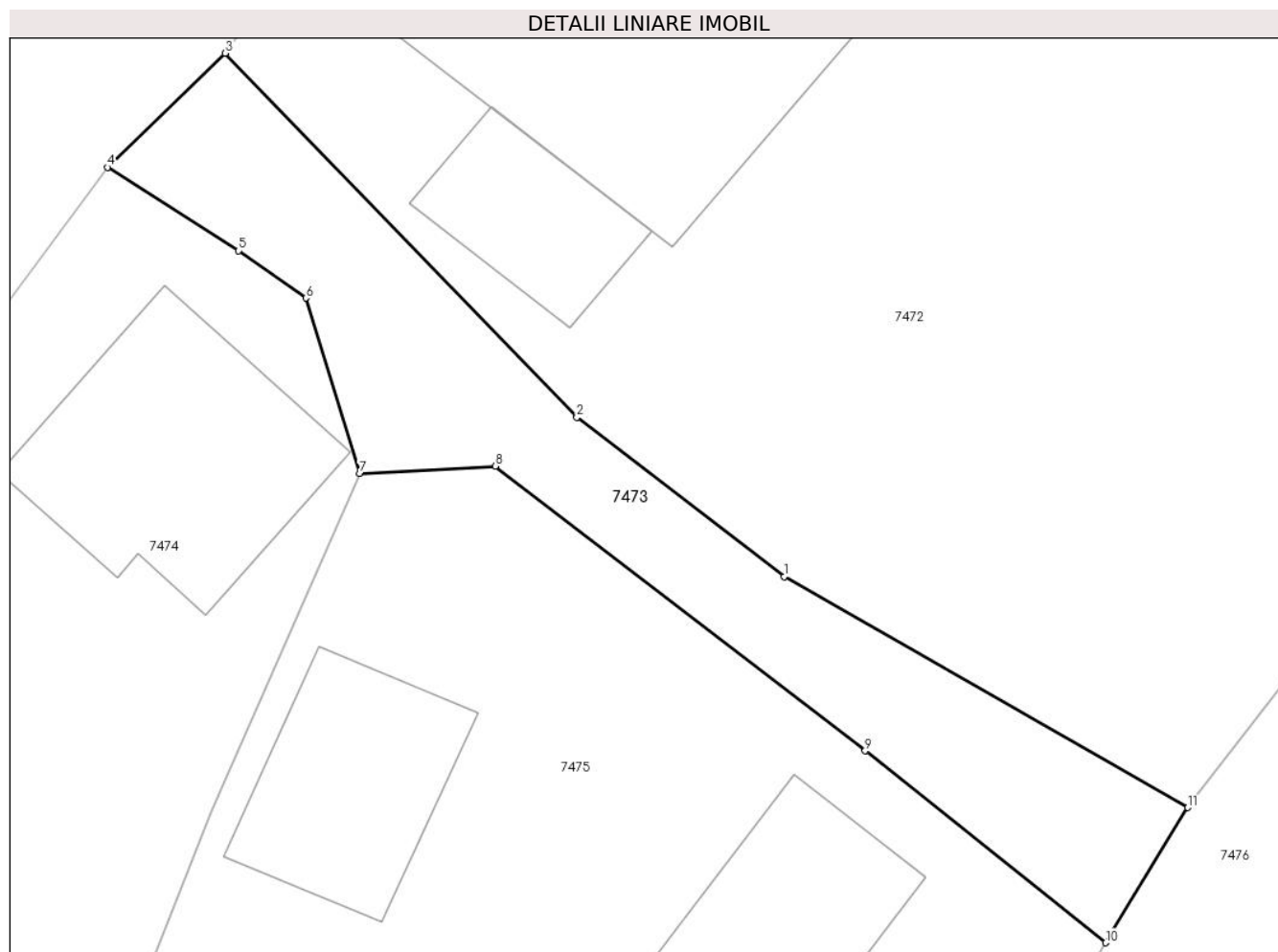
**C. Partea III. SARCINI .**

Inscrieri privind dezmembramintele dreptului de proprietate, drepturi reale de garanție și sarcini	Referințe
NU SUNT	

**Teren**

Nr cadastral	Suprafața (mp)*	Observații / Referințe
	179	parte din nr. topo 618, 619, 620/a

\* Suprafața este determinată în planul de proiecție Stereo 70.



**Date referitoare la teren**

Crt	Categorie folosință	Intravilan	Suprafața (mp)	Tarla	Parcelă	Nr. topo	Observații / Referințe
1	drum	DA	179	-	-	-	

**Lungime Segmente**

1) Valorile lungimilor segmentelor sunt obținute din proiecție în plan.

Punct început	X / Y	Punct sfârșit	X / Y	Lungime segment (** (m)
1	417.626,364 699.649,593	2	417.619,276 699.655,047	8.943
2	417.619,276 699.655,047	3	417.607,247 699.667,487	17.305
3	417.607,247 699.667,487	4	417.603,221 699.663,586	5.606
4	417.603,221 699.663,586	5	417.607,71 699.660,734	5.318
5	417.607,71 699.660,734	6	417.610,012 699.659,12	2.811

Punct început	X / Y	Punct sfârșit	X / Y	Lungime segment (** (m)
6	417.610,012 699.659,12	7	417.611,849 699.653,127	6.268
7	417.611,849 699.653,127	8	417.616,487 699.653,37	4.644
8	417.616,487 699.653,37	9	417.629,141 699.643,642	15.961
9	417.629,141 699.643,642	10	417.637,357 699.637,082	10.514
10	417.637,357 699.637,082	11	417.640,178 699.641,701	5.412
11	417.640,178 699.641,701	1	417.626,364 699.649,593	15.909

\*\* Lungimile segmentelor sunt determinate în planul de proiecție Stereo 70 și sunt rotunjite la 1 milimetru.

\*\*\* Distanța dintre puncte este formată din segmente cumulate ce sunt mai mici decât valoarea 1 milimetru.



**DATE DESPRE IMOBILUL NR. 7474**

Oficiul de Cadastru și Publicitate Imobiliară MARAMURES  
Biroul de Cadastru și Publicitate Imobiliară Sighetu Marmatiei

**A. Partea I. Descrierea imobilului**

TEREN Intravilan

Nr. CF vechi:576  
Nr. topografic:634

Adresa: Loc. Sat-Sugatag, Nr. 279, Jud. Maramures

Nr. Crt	Nr cadastral Nr. topografic	Suprafața* (mp)	Observații / Referințe
A1		4.700	Sector cadastral:23 Teren neimprejmuit;

**Construcții**

Crt	Nr cadastral Nr. topografic	Adresa	Observații / Referințe
A1.1		Loc. Sat-Sugatag, Nr. 279, Jud. Maramures	Nr. niveluri:2; S. construita la sol:69 mp; S. construita desfasurata:115 mp; Casa de locuit, P+M
A1.2		Loc. Sat-Sugatag, Nr. 279, Jud. Maramures	Nr. niveluri:1; S. construita la sol:130 mp; S. construita desfasurata:130 mp; Construcție anexă, P
A1.3		Loc. Sat-Sugatag, Nr. 279, Jud. Maramures	Nr. niveluri:3; S. construita la sol:153 mp; S. construita desfasurata:428 mp; Casa de locuit, P+1+M

**B. Partea II. Proprietari și acte**

Inscrieri privitoare la dreptul de proprietate și alte drepturi reale		Referințe
<b>7474 / 01/08/2024</b>		
Act Normativ nr. Legea nr. 7, din 13/03/1996 emis de Parlamentul României;		
B1	Intabulare, drept de PROPRIETATE, dobândit prin Lege, cota actuala 1/1 1) NEIDENTIFICAT NEIDENTIFICAT	A1
Act Administrativ nr. Adeverința nr. 4146, din 19/06/2024 emis de Primăria Ocna Șugatag;		
B2	Se notează posesia faptică în favoarea lui 1) BLEDEA VASILE	A1
Act Normativ nr. Legea nr. 7, din 13/03/1996 emis de Parlamentul României;		
B3	Intabulare, drept de PROPRIETATE, dobândit prin Lege, cota actuala 1/1 1) BLEDEA VASILE	A1.1, A1.2, A1.3

**C. Partea III. SARCINI .**

Inscrieri privind dezmembramintele dreptului de proprietate, drepturi reale de garanție și sarcini	Referințe
NU SUNT	

**Teren**

Nr cadastral	Suprafața (mp)*	Observații / Referințe
	4.700	

\* Suprafața este determinată în planul de proiecție Stereo 70.



**Date referitoare la teren**

Crt	Categorie folosință	Intravilan	Suprafața (mp)	Tarla	Parcelă	Nr. topo	Observații / Referințe
1	curti constructii	DA	900	-	-	-	
2	faneata	DA	3.800	-	-	-	

**Date referitoare la construcții**

Crt	Număr	Destinație construcție	Supraf. (mp)	Situație juridică	Observații / Referințe
A1.1		construcții de locuințe	69	Cu acte	Nr. niveluri:2; S. construita la sol:69 mp; S. construita desfasurata:115 mp; Casa de locuit, P+M
A1.2		construcții anexa	130	Cu acte	Nr. niveluri:1; S. construita la sol:130 mp; S. construita desfasurata:130 mp; Construcție anexă, P
A1.3		construcții de locuințe	153	Cu acte	Nr. niveluri:3; S. construita la sol:153 mp; S. construita desfasurata:428 mp; Casa de locuit, P+1+M

**Lungime Segmente**

1) Valorile lungimilor segmentelor sunt obținute din proiecție în plan.

Punct început	X / Y	Punct sfârșit	X / Y	Lungime segment (** (m)	Punct început	X / Y	Punct sfârșit	X / Y	Lungime segment (** (m)

Punct început	X / Y	Punct sfârșit	X / Y	Lungime segment (** (m))
1	417.600,528 699.625,621	2	417.606,769 699.641,609	17.163
3	417.611,849 699.653,127	4	417.610,012 699.659,12	6.268
5	417.607,71 699.660,734	6	417.603,221 699.663,586	5.318
7	417.597,904 699.656,442	8	417.597,187 699.655,563	1.134
9	417.594,886 699.652,771	10	417.593,857 699.651,489	1.644
11	417.584,648 699.640,437	12	417.583,367 699.639,169	1.802
13	417.573,251 699.627,257	14	417.570,649 699.624,764	3.604
15	417.566,61 699.620,407	16	417.557,334 699.611,105	13.137
17	417.544,277 699.597,939	18	417.531,715 699.585,138	17.935
19	417.520,053 699.572,885	20	417.510,25 699.563,398	13.642
21	417.517,962 699.555,3	22	417.531,062 699.541,038	19.365
23	417.540,542 699.530,903	24	417.547,686 699.525,1	9.204
25	417.557,742 699.540,866	26	417.566,704 699.556,988	18.445
27	417.570,263 699.564,079	28	417.576,593 699.576,131	13.613
29	417.591,097 699.603,839	1	417.600,528 699.625,621	23.736

Punct început	X / Y	Punct sfârșit	X / Y	Lungime segment (** (m))
2	417.606,769 699.641,609	3	417.611,849 699.653,127	12.589
4	417.610,012 699.659,12	5	417.607,71 699.660,734	2.811
6	417.603,221 699.663,586	7	417.597,904 699.656,442	8.905
8	417.597,187 699.655,563	9	417.594,886 699.652,771	3.618
10	417.593,857 699.651,489	11	417.584,648 699.640,437	14.386
12	417.583,367 699.639,169	13	417.573,251 699.627,257	15.628
14	417.570,649 699.624,764	15	417.566,61 699.620,407	5.941
16	417.557,334 699.611,105	17	417.544,277 699.597,939	18.543
18	417.531,715 699.585,138	19	417.520,053 699.572,885	16.916
20	417.510,25 699.563,398	21	417.517,962 699.555,3	11.183
22	417.531,062 699.541,038	23	417.540,542 699.530,903	13.878
24	417.547,686 699.525,1	25	417.557,742 699.540,866	18.7
26	417.566,704 699.556,988	27	417.570,263 699.564,079	7.934
28	417.576,593 699.576,131	29	417.591,097 699.603,839	31.275

\*\* Lungimile segmentelor sunt determinate în planul de proiecție Stereo 70 și sunt rotunjite la 1 milimetru.

\*\*\* Distanța dintre puncte este formată din segmente cumulate ce sunt mai mici decât valoarea 1 milimetru.





**DATE DESPRE IMOBILUL NR. 7475**

Oficiul de Cadastru și Publicitate Imobiliară MARAMURES  
Biroul de Cadastru și Publicitate Imobiliară Sighetu Marmatiei

**A. Partea I. Descrierea imobilului**

TEREN Intravilan

Nr. CF vechi:497  
Nr. topografic:633

Adresa: Loc. Sat-Sugatag, Nr. 280, Jud. Maramures

Nr. Crt	Nr cadastral Nr. topografic	Suprafața* (mp)	Observații / Referințe
A1		4.198	Sector cadastral:23 Teren neimprejmuit;

**Construcții**

Crt	Nr cadastral Nr. topografic	Adresa	Observații / Referințe
A1.1		Loc. Sat-Sugatag, Nr. 280, Jud. Maramures	Nr. niveluri:1; S. construita la sol:46 mp; S. construita desfasurata:46 mp; Casa de locuit, P
A1.2		Loc. Sat-Sugatag, Nr. 280, Jud. Maramures	Nr. niveluri:1; S. construita la sol:89 mp; S. construita desfasurata:89 mp; Construcție anexă, P

**B. Partea II. Proprietari și acte**

Inscrieri privitoare la dreptul de proprietate și alte drepturi reale		Referințe
<b>7475 / 01/08/2024</b>		
Act Normativ nr. Legea nr. 7, din 13/03/1996 emis de Parlamentul României;		
B1	Intabulare, drept de PROPRIETATE, dobandit prin Lege, cota actuala 1/1 1) NEIDENTIFICAT NEIDENTIFICAT	A1
Act Administrativ nr. Adeverința nr. 4147, din 19/06/2024 emis de Primăria Ocna Șugatag;		
B2	Se notează posesia faptică în favoarea lui 1) GODJA PETRU	A1
Act Normativ nr. Legea nr. 7, din 13/03/1996 emis de Parlamentul României;		
B3	Intabulare, drept de PROPRIETATE, dobandit prin Lege, cota actuala 1/1 1) GODJA PETRU	A1.1, A1.2

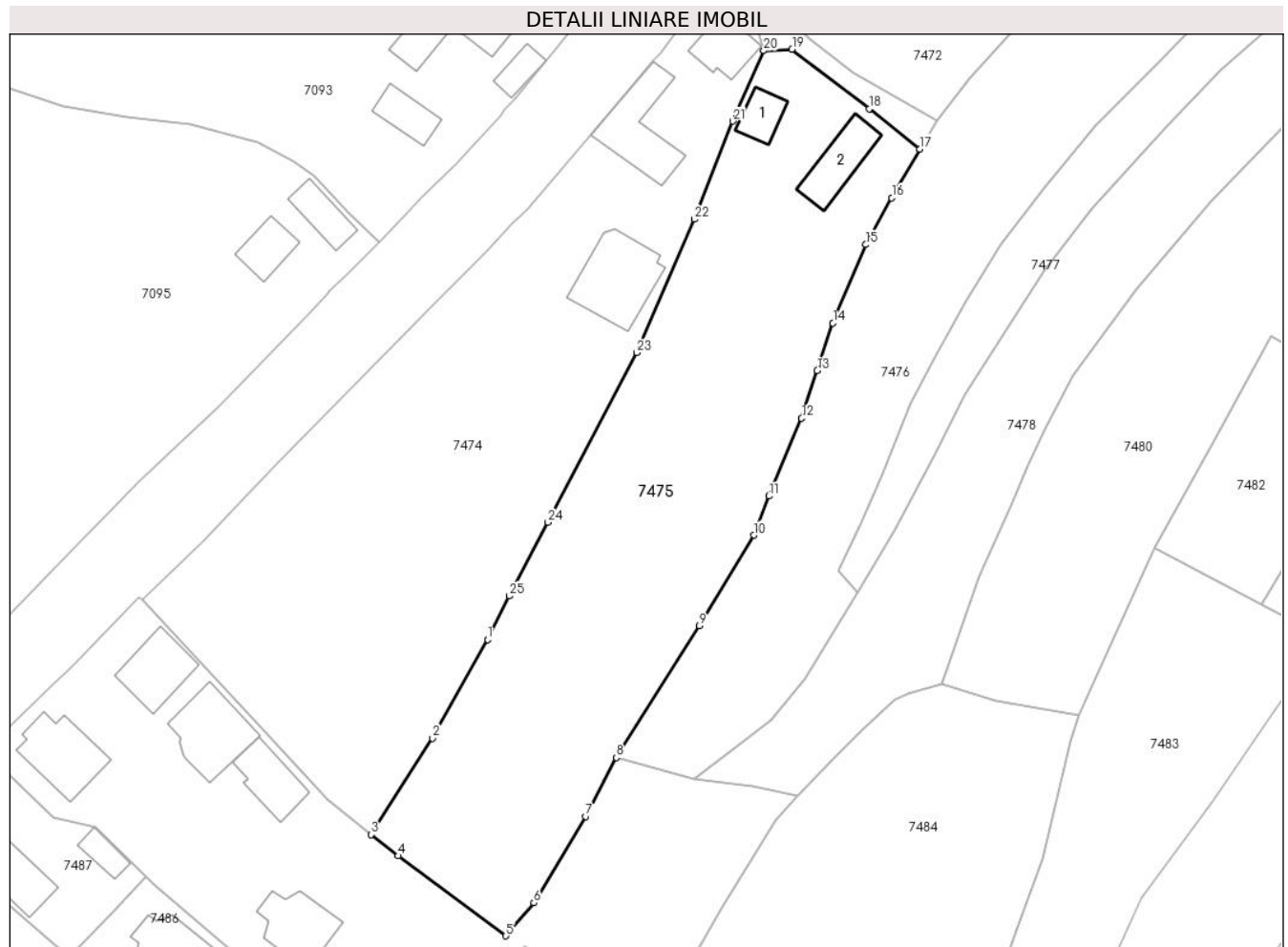
**C. Partea III. SARCINI .**

Inscrieri privind dezmembramintele dreptului de proprietate, drepturi reale de garanție și sarcini	Referințe
NU SUNT	

**Teren**

Nr cadastral	Suprafața (mp)*	Observații / Referințe
	4.198	

\* Suprafața este determinată în planul de proiecție Stereo 70.



**Date referitoare la teren**

Crt	Categorie folosință	Intravilan	Suprafața (mp)	Tarla	Parcelă	Nr. topo	Observații / Referințe
1	curți constructii	DA	500	-	-	-	
2	faneata	DA	3.698	-	-	-	

**Date referitoare la construcții**

Crt	Număr	Destinație construcție	Supraf. (mp)	Situație juridică	Observații / Referințe
A1.1		construcții de locuințe	46	Cu acte	Nr. niveluri:1; S. construita la sol:46 mp; S. construita desfasurata:46 mp; Casa de locuit, P
A1.2		construcții anexa	89	Cu acte	Nr. niveluri:1; S. construita la sol:89 mp; S. construita desfasurata:89 mp; Construcție anexă, P

**Lungime Segmente**

1) Valorile lungimilor segmentelor sunt obținute din proiecție în plan.

Punct început	X / Y	Punct sfârșit	X / Y	Lungime segment (** (m)
1	417.566,704 699.556,988	2	417.557,742 699.540,866	18.445

Punct început	X / Y	Punct sfârșit	X / Y	Lungime segment (** (m)
2	417.557,742 699.540,866	3	417.547,686 699.525,1	18.7

Punct început	X / Y	Punct sfârșit	X / Y	Lungime segment (** (m)
3	417.547,686 699.525,1	4	417.552,086 699.521,636	5.6
5	417.569,723 699.508,58	6	417.574,265 699.513,976	7.053
7	417.582,775 699.528,08	8	417.587,773 699.537,709	10.849
9	417.601,293 699.559,202	10	417.610,229 699.574,023	17.306
11	417.612,713 699.580,406	12	417.618,055 699.593,105	13.777
13	417.620,605 699.600,888	14	417.623,155 699.608,67	8.189
15	417.628,519 699.621,471	16	417.632,78 699.629,093	8.732
17	417.637,357 699.637,082	18	417.629,141 699.643,642	10.514
19	417.616,487 699.653,37	20	417.611,849 699.653,127	4.644
21	417.606,769 699.641,609	22	417.600,528 699.625,621	17.163
23	417.591,097 699.603,839	24	417.576,593 699.576,131	31.275
25	417.570,263 699.564,079	1	417.566,704 699.556,988	7.934

Punct început	X / Y	Punct sfârșit	X / Y	Lungime segment (** (m)
4	417.552,086 699.521,636	5	417.569,723 699.508,58	21.944
6	417.574,265 699.513,976	7	417.582,775 699.528,08	16.472
8	417.587,773 699.537,709	9	417.601,293 699.559,202	25.392
10	417.610,229 699.574,023	11	417.612,713 699.580,406	6.849
12	417.618,055 699.593,105	13	417.620,605 699.600,888	8.19
14	417.623,155 699.608,67	15	417.628,519 699.621,471	13.879
16	417.632,78 699.629,093	17	417.637,357 699.637,082	9.207
18	417.629,141 699.643,642	19	417.616,487 699.653,37	15.961
20	417.611,849 699.653,127	21	417.606,769 699.641,609	12.589
22	417.600,528 699.625,621	23	417.591,097 699.603,839	23.736
24	417.576,593 699.576,131	25	417.570,263 699.564,079	13.613

\*\* Lungimile segmentelor sunt determinate în planul de proiecție Stereo 70 și sunt rotunjite la 1 milimetru.

\*\*\* Distanța dintre puncte este formată din segmente cumulate ce sunt mai mici decât valoarea 1 milimetru.



**DATE DESPRE IMOBILUL NR. 7476**

Oficiul de Cadastru și Publicitate Imobiliară MARAMURES  
Biroul de Cadastru și Publicitate Imobiliară Sighetu Marmatiei

**A. Partea I. Descrierea imobilului**

TEREN Necunoscut

Nr. CF vechi:519, 219, 1312

Nr. topografic:621

Adresa: Loc. Sat-Sugatag, Jud. Maramures

Nr. Crt	Nr cadastral Nr. topografic	Suprafața* (mp)	Observații / Referințe
A1		6.280	Sector cadastral:23 Teren neimprejmuit; Parte din nr. topo 622/b și 622/a

**B. Partea II. Proprietari și acte**

Inscrieri privitoare la dreptul de proprietate și alte drepturi reale	Referințe
<b>7476 / 19/06/2024</b>	
Act Normativ nr. Legea 7, din 13/03/1996 emis de Parlamentul României;	
B1	A1
Intabulare, drept de PROPRIETATE, dobandit prin Lege, cota actuala 1/1 1) NEIDENTIFICAT NEIDENTIFICAT	
Act Administrativ nr. Adeverința 4148, din 19/06/2024 emis de Primăria Ocna Șugatag;	
B2	A1
se notează posesia faptică în favoarea lui 1) HOTEA VASILE 2) HOTEA ANUȚA	

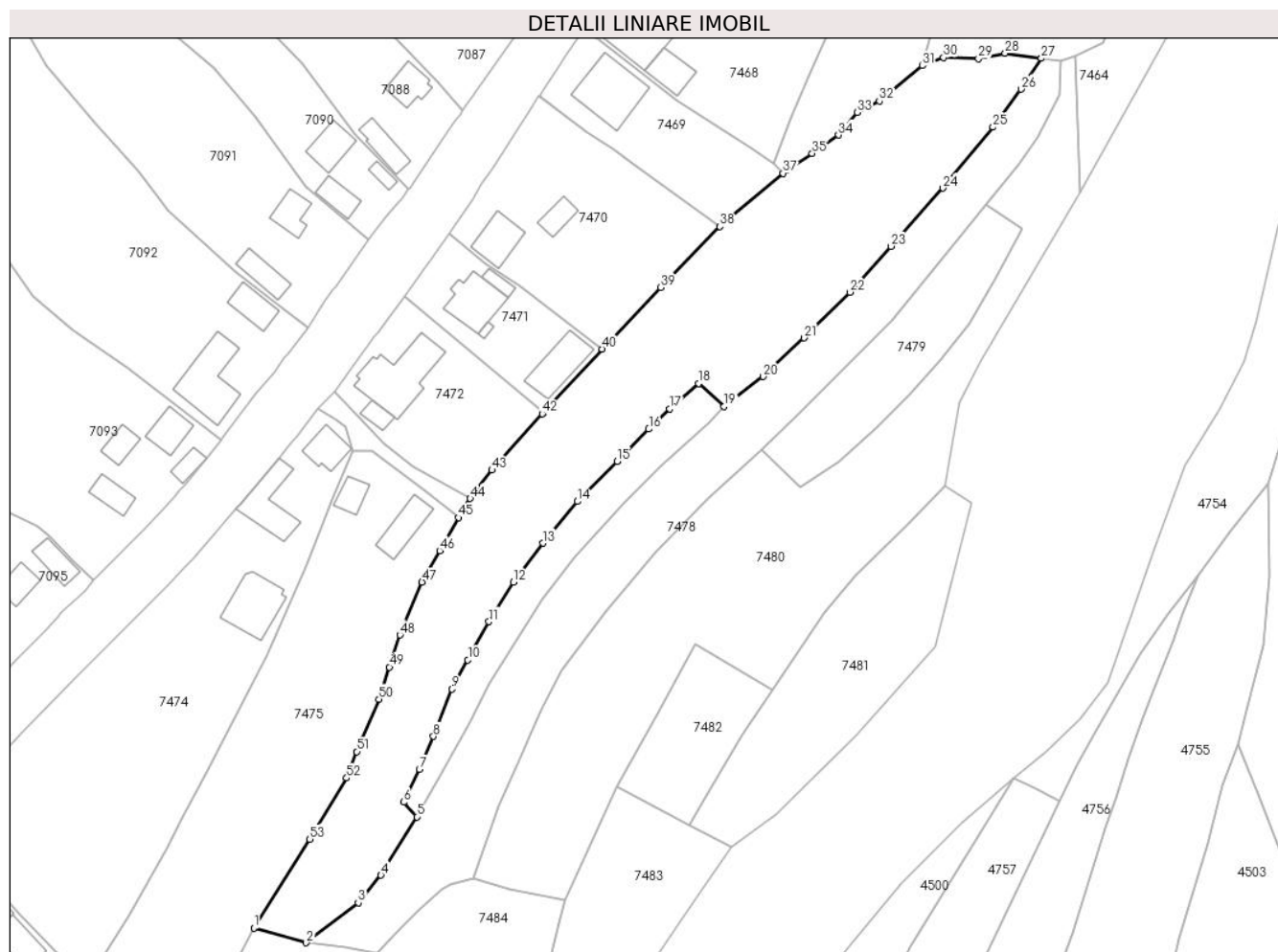
**C. Partea III. SARCINI .**

Inscrieri privind dezmembramintele dreptului de proprietate, drepturi reale de garanție și sarcini	Referințe
NU SUNT	

**Teren**

Nr cadastral	Suprafața (mp)*	Observații / Referințe
	6.280	Parte din nr. topo 622/b și 622/a

\* Suprafața este determinată în planul de proiecție Stereo 70.



**Date referitoare la teren**

Crt	Categorie folosință	Intravilan	Suprafața (mp)	Tarla	Parcelă	Nr. topo	Observații / Referințe
1	faneata	DA	214	-	-	-	
2	faneata	DA	439	-	-	-	
3	faneata	NU	5.627	-	-	-	

**Lungime Segmente**

1) Valorile lungimilor segmentelor sunt obținute din proiecție în plan.

Punct început	X / Y	Punct sfârșit	X / Y	Lungime segment	Punct început	X / Y	Punct sfârșit	X / Y	Lungime segment	Punct început	X / Y	Punct sfârșit	X / Y	Lungime segment
1	417.587,773 699.537,709	2	417.600,464 699.534,113	13.19 1	2	417.600,464 699.534,113	3	417.613,064 699.543,8	15.89 3	3	417.613,064 699.543,8	4	417.618,563 699.550,483	8.655
4	417.618,563 699.550,483	5	417.627,231 699.564,625	16.58 7	5	417.627,231 699.564,625	6	417.624,133 699.568,17	4.708	6	417.624,133 699.568,17	7	417.627,864 699.576,098	8.762
7	417.627,864 699.576,098	8	417.631,28 699.584,101	8.702	8	417.631,28 699.584,101	9	417.635,82 699.595,559	12.32 5	9	417.635,82 699.595,559	10	417.639,644 699.602,624	8.034
10	417.639,644 699.602,624	11	417.644,746 699.611,91	10.59 5	11	417.644,746 699.611,91	12	417.650,652 699.621,438	11.21	12	417.650,652 699.621,438	13	417.657,783 699.630,905	11.85 2

Punct început	X / Y	Punct sfârșit	X / Y	Lungime segment	Punct început	X / Y	Punct sfârșit	X / Y	Lungime segment	Punct început	X / Y	Punct sfârșit	X / Y	Lungime segment
13	417.657,783 699.630,905	14	417.666,107 699.641,005	13.088	14	417.666,107 699.641,005	15	417.675,85 699.650,747	13.778	15	417.675,85 699.650,747	16	417.683,491 699.658,537	10.912
16	417.683,491 699.658,537	17	417.688,502 699.663,426	7.001	17	417.688,502 699.663,426	18	417.695,617 699.669,6	9.42	18	417.695,617 699.669,6	19	417.701,744 699.664,044	8.271
19	417.701,744 699.664,044	20	417.711,193 699.671,284	11.904	20	417.711,193 699.671,284	21	417.721,072 699.680,623	13.595	21	417.721,072 699.680,623	22	417.732,26 699.691,686	15.734
22	417.732,26 699.691,686	23	417.742,196 699.702,808	14.914	23	417.742,196 699.702,808	24	417.754,807 699.716,885	18.9	24	417.754,807 699.716,885	25	417.766,972 699.731,647	19.129
25	417.766,972 699.731,647	26	417.773,719 699.740,891	11.444	26	417.773,719 699.740,891	27	417.778,647 699.748,334	8.927	27	417.778,647 699.748,334	28	417.769,847 699.749,575	8.887
28	417.769,847 699.749,575	29	417.763,395 699.748,27	6.583	29	417.763,395 699.748,27	30	417.754,905 699.748,559	8.495	30	417.754,905 699.748,559	31	417.749,854 699.746,556	5.434
31	417.749,854 699.746,556	32	417.739,372 699.737,984	13.541	32	417.739,372 699.737,984	33	417.734,051 699.735,24	5.987	33	417.734,051 699.735,24	34	417.729,501 699.729,748	7.132
34	417.729,501 699.729,748	35	417.723,078 699.725,311	7.807	35	417.723,078 699.725,311	36	417.716,737 699.721,128	7.596	36	417.716,737 699.721,128	37	417.716,001 699.720,507	0.963
37	417.716,001 699.720,507	38	417.700,715 699.707,613	19.998	38	417.700,715 699.707,613	39	417.686,426 699.692,84	20.553	39	417.686,426 699.692,84	40	417.672,147 699.677,911	20.658
40	417.672,147 699.677,911	41	417.658,011 699.662,587	20.848	41	417.658,011 699.662,587	42	417.657,672 699.662,219	0.5	42	417.657,672 699.662,219	43	417.645,463 699.648,604	18.287
43	417.645,463 699.648,604	44	417.640,178 699.641,701	8.694	44	417.640,178 699.641,701	45	417.637,357 699.637,082	5.412	45	417.637,357 699.637,082	46	417.632,78 699.629,093	9.207
46	417.632,78 699.629,093	47	417.628,519 699.621,471	8.732	47	417.628,519 699.621,471	48	417.623,155 699.608,67	13.879	48	417.623,155 699.608,67	49	417.620,605 699.600,888	8.189
49	417.620,605 699.600,888	50	417.618,055 699.593,105	8.19	50	417.618,055 699.593,105	51	417.612,713 699.580,406	13.777	51	417.612,713 699.580,406	52	417.610,229 699.574,023	6.849
52	417.610,229 699.574,023	53	417.601,293 699.559,202	17.306	53	417.601,293 699.559,202	1	417.587,773 699.537,709	25.392					

\*\* Lungimile segmentelor sunt determinate în planul de proiecție Stereo 70 și sunt rotunjite la 1 milimetru.

\*\*\* Distanța dintre puncte este formată din segmente cumulate ce sunt mai mici decât valoarea 1 milimetru.





**DATE DESPRE IMOBILUL NR. 7477**

Oficiul de Cadastru și Publicitate Imobiliară MARAMURES  
Biroul de Cadastru și Publicitate Imobiliară Sighetu Marmatiei

**A. Partea I. Descrierea imobilului**

TEREN Extravilan

Nr. CF vechi:1312, 219

Adresa: Jud. Maramures

Nr. Crt	Nr cadastral Nr. topografic	Suprafața* (mp)	Observații / Referințe
A1		956	Sector cadastral:23 Teren neimprejmuit; Parte din nr. topo 622/a și 622/b

**B. Partea II. Proprietari și acte**

Inscrieri privitoare la dreptul de proprietate și alte drepturi reale		Referințe
<b>7477 / 19/06/2024</b>		
Act Normativ nr. Legea 7, din 13/03/1996 emis de Parlamentul României;		
B1	Intabulare, drept de PROPRIETATE, dobandit prin Lege, cota actuala 1/1 1) NEIDENTIFICAT NEIDENTIFICAT	A1
Act Administrativ nr. Adeverința 4149, din 19/06/2024 emis de Primăria Ocna Șugatag;		
B2	se notează posesia faptică în favoarea lui 1) GIURGIU DAN-CORNEL	A1

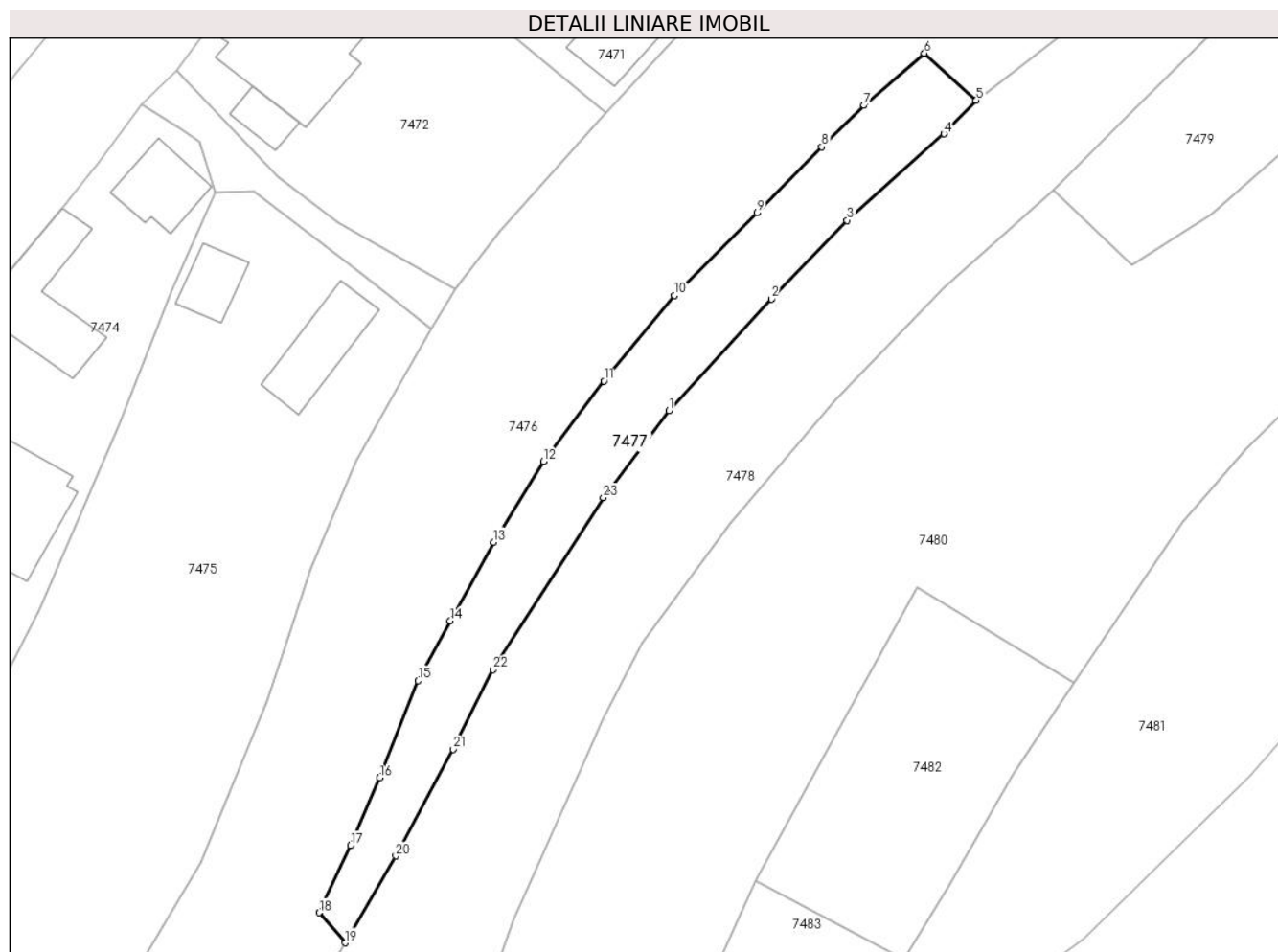
**C. Partea III. SARCINI .**

Inscrieri privind dezmembramintele dreptului de proprietate, drepturi reale de garanție și sarcini	Referințe
NU SUNT	

**Teren**

Nr cadastral	Suprafața (mp)*	Observații / Referințe
	956	Parte din nr. topo 622/a și 622/b

\* Suprafața este determinată în planul de proiecție Stereo 70.



**Date referitoare la teren**

Crt	Categorie folosință	Intravilan	Suprafața (mp)	Tarla	Parcelă	Nr. topo	Observații / Referințe
1	faneata	NU	956	-	-	-	

**Lungime Segmente**

1) Valorile lungimilor segmentelor sunt obținute din proiecție în plan.

Punct început	X / Y	Punct sfârșit	X / Y	Lungime segment (** (m)
1	417.665,45 699.627,44	2	417.677,547 699.640,587	17.866
3	417.686,492 699.649,873	4	417.697,924 699.660,094	15.335
5	417.701,744 699.664,044	6	417.695,617 699.669,6	8.271
7	417.688,502 699.663,426	8	417.683,491 699.658,537	7.001
9	417.675,85 699.650,747	10	417.666,107 699.641,005	13.778

Punct început	X / Y	Punct sfârșit	X / Y	Lungime segment (** (m)
2	417.677,547 699.640,587	3	417.686,492 699.649,873	12.894
4	417.697,924 699.660,094	5	417.701,744 699.664,044	5.495
6	417.695,617 699.669,6	7	417.688,502 699.663,426	9.42
8	417.683,491 699.658,537	9	417.675,85 699.650,747	10.912
10	417.666,107 699.641,005	11	417.657,783 699.630,905	13.088

Punct început	X / Y	Punct sfârşit	X / Y	Lungime segment (** (m)
11	417.657,783 699.630,905	12	417.650,652 699.621,438	11.852
13	417.644,746 699.611,91	14	417.639,644 699.602,624	10.595
15	417.635,82 699.595,559	16	417.631,28 699.584,101	12.325
17	417.627,864 699.576,098	18	417.624,133 699.568,17	8.762
19	417.627,231 699.564,625	20	417.633,203 699.574,867	11.856
21	417.639,976 699.587,457	22	417.644,691 699.596,87	10.528
23	417.657,697 699.617,154	1	417.665,45 699.627,44	12.881

Punct început	X / Y	Punct sfârşit	X / Y	Lungime segment (** (m)
12	417.650,652 699.621,438	13	417.644,746 699.611,91	11.21
14	417.639,644 699.602,624	15	417.635,82 699.595,559	8.034
16	417.631,28 699.584,101	17	417.627,864 699.576,098	8.702
18	417.624,133 699.568,17	19	417.627,231 699.564,625	4.708
20	417.633,203 699.574,867	21	417.639,976 699.587,457	14.296
22	417.644,691 699.596,87	23	417.657,697 699.617,154	24.096

\*\* Lungimile segmentelor sunt determinate în planul de proiecție Stereo 70 și sunt rotunjite la 1 milimetru.

\*\*\* Distanța dintre puncte este formată din segmente cumulate ce sunt mai mici decât valoarea 1 milimetru.



**DATE DESPRE IMOBILUL NR. 7478**

Oficiul de Cadastru și Publicitate Imobiliară MARAMURES  
Biroul de Cadastru și Publicitate Imobiliară Sighetu Marmatiei

**A. Partea I. Descrierea imobilului**

TEREN Extravilan

Nr. CF vechi:1437

Nr. topografic:623

Adresa: Jud. Maramures

Nr. Crt	Nr cadastral Nr. topografic	Suprafața* (mp)	Observații / Referințe
A1		3.589	Sector cadastral:23 Teren neimprejmuit;

**B. Partea II. Proprietari și acte**

Inscrieri privitoare la dreptul de proprietate și alte drepturi reale		Referințe
<b>7478 / 19/06/2024</b>		
Act Normativ nr. Legea 7, din 13/03/1996 emis de Parlamentul României;		
B1	Intabulare, drept de PROPRIETATE, dobândit prin Lege, cota actuala 1/1 1) NEIDENTIFICAT NEIDENTIFICAT	A1
Act Administrativ nr. Adeverința 4150, din 19/06/2024 emis de Primăria Ocna Șugatag;		
B2	se notează posesia faptică în favoarea lui 1) BOLOHA MĂRIUȚA-LENUȚA	A1

**C. Partea III. SARCINI .**

Inscrieri privind dezmembramintele dreptului de proprietate, drepturi reale de garanție și sarcini	Referințe
NU SUNT	

**Teren**

Nr cadastral	Suprafața (mp)*	Observații / Referințe
	3.589	

\* Suprafața este determinată în planul de proiecție Stereo 70.



**Date referitoare la teren**

Crt	Categorie folosință	Intravilan	Suprafața (mp)	Tarla	Parcelă	Nr. topo	Observații / Referințe
1	faneata	NU	3.589	-	-	-	

**Lungime Segmente**

1) Valorile lungimilor segmentelor sunt obținute din proiecție în plan.

Punct început	X / Y	Punct sfârșit	X / Y	Lungime segment	Punct început	X / Y	Punct sfârșit	X / Y	Lungime segment	Punct început	X / Y	Punct sfârșit	X / Y	Lungime segment
1	417.652,32 699.579,095	2	417.654,964 699.585,027	6.495	2	417.654,964 699.585,027	3	417.657,608 699.590,959	6.495	3	417.657,608 699.590,959	4	417.662,333 699.600,079	10.271
4	417.662,333 699.600,079	5	417.672,701 699.614,154	17.481	5	417.672,701 699.614,154	6	417.685,032 699.628,624	19.011	6	417.685,032 699.628,624	7	417.697,968 699.641,93	18.558
7	417.697,968 699.641,93	8	417.710,876 699.653,486	17.325	8	417.710,876 699.653,486	9	417.719,916 699.662,439	12.723	9	417.719,916 699.662,439	10	417.742,409 699.684,906	31.792
10	417.742,409 699.684,906	11	417.751,535 699.695,914	14.299	11	417.751,535 699.695,914	12	417.765,265 699.712,941	21.873	12	417.765,265 699.712,941	13	417.773,093 699.722,702	12.512
13	417.773,093 699.722,702	14	417.777,721 699.729,171	7.954	14	417.777,721 699.729,171	15	417.783,167 699.739,615	11.779	15	417.783,167 699.739,615	16	417.783,336 699.747,83	8.217
16	417.783,336 699.747,83	17	417.778,647 699.748,334	4.716	17	417.778,647 699.748,334	18	417.773,719 699.740,891	8.927	18	417.773,719 699.740,891	19	417.766,972 699.731,647	11.444

Punct început	X / Y	Punct sfârșit	X / Y	Lungime segment	Punct început	X / Y	Punct sfârșit	X / Y	Lungime segment	Punct început	X / Y	Punct sfârșit	X / Y	Lungime segment
19	417.766,972 699.731,647	20	417.754,807 699.716,885	19.129	20	417.754,807 699.716,885	21	417.742,196 699.702,808	18.9	21	417.742,196 699.702,808	22	417.732,26 699.691,686	14.914
22	417.732,26 699.691,686	23	417.721,072 699.680,623	15.734	23	417.721,072 699.680,623	24	417.711,193 699.671,284	13.595	24	417.711,193 699.671,284	25	417.701,744 699.664,044	11.904
25	417.701,744 699.664,044	26	417.697,924 699.660,094	5.495	26	417.697,924 699.660,094	27	417.686,492 699.649,873	15.335	27	417.686,492 699.649,873	28	417.677,547 699.640,587	12.894
28	417.677,547 699.640,587	29	417.665,45 699.627,44	17.866	29	417.665,45 699.627,44	30	417.657,697 699.617,154	12.881	30	417.657,697 699.617,154	31	417.644,691 699.596,87	24.096
31	417.644,691 699.596,87	32	417.639,976 699.587,457	10.528	32	417.639,976 699.587,457	33	417.633,203 699.574,867	14.296	33	417.633,203 699.574,867	34	417.627,231 699.564,625	11.856
34	417.627,231 699.564,625	35	417.618,563 699.550,483	16.587	35	417.618,563 699.550,483	36	417.613,064 699.543,8	8.655	36	417.613,064 699.543,8	37	417.600,464 699.534,113	15.893
37	417.600,464 699.534,113	38	417.610,069 699.532,934	9.677	38	417.610,069 699.532,934	39	417.617,451 699.531,533	7.514	39	417.617,451 699.531,533	40	417.623,078 699.537,366	8.105
40	417.623,078 699.537,366	41	417.627,905 699.542,242	6.861	41	417.627,905 699.542,242	42	417.633,264 699.547,21	7.308	42	417.633,264 699.547,21	43	417.635,413 699.548,189	2.361
43	417.635,413 699.548,189	44	417.640,932 699.549,714	5.726	44	417.640,932 699.549,714	45	417.647,032 699.567,232	18.55	45	417.647,032 699.567,232	1	417.652,32 699.579,095	12.988

\*\* Lungimile segmentelor sunt determinate în planul de proiecție Stereo 70 și sunt rotunjite la 1 milimetru.

\*\*\* Distanța dintre puncte este formată din segmente cumulate ce sunt mai mici decât valoarea 1 milimetru.





**DATE DESPRE IMOBILUL NR. 7479**

Oficiul de Cadastru și Publicitate Imobiliară MARAMURES  
Biroul de Cadastru și Publicitate Imobiliară Sighetu Marmatiei

**A. Partea I. Descrierea imobilului**

TEREN Extravilan

Nr. CF vechi:37

Adresa: Jud. Maramures

Nr. Crt	Nr cadastral Nr. topografic	Suprafața* (mp)	Observații / Referințe
A1		1.186	Sector cadastral:23 Teren neimprejmuit; Parte din nr. topo 624

**B. Partea II. Proprietari și acte**

Inscrieri privitoare la dreptul de proprietate și alte drepturi reale		Referințe
<b>7479 / 19/06/2024</b>		
Act Normativ nr. Legea 7, din 13/03/1996 emis de Parlamentul României;		
B1	Intabulare, drept de PROPRIETATE, dobandit prin Lege, cota actuala 1/1 1) NEIDENTIFICAT NEIDENTIFICAT	A1
Act Administrativ nr. Adeverința 4151, din 19/06/2024 emis de Primăria Ocna Șugatag;		
B2	se notează posesia faptică în favoarea lui 1) POP IOAN 2) POP IOANA	A1

**C. Partea III. SARCINI .**

Inscrieri privind dezmembramintele dreptului de proprietate, drepturi reale de garanție și sarcini	Referințe
NU SUNT	

## Teren

Nr cadastral	Suprafața (mp)*	Observații / Referințe
	1.186	Parte din nr. topo 624

\* Suprafața este determinată în planul de proiecție Stereo 70.



## Date referitoare la teren

Crt	Categorie folosință	Intra vilan	Suprafața (mp)	Tarla	Parcelă	Nr. topo	Observații / Referințe
1	faneata	NU	1.186	-	-	-	

## Lungime Segmente

1) Valorile lungimilor segmentelor sunt obținute din proiecție în plan.

Punct început	X / Y	Punct sfârșit	X / Y	Lungime segment (** (m)
1	417.754,21 699.675,208	2	417.761,061 699.684,073	11.204
2	417.761,061 699.684,073	3	417.767,615 699.694,978	12.723
3	417.767,615 699.694,978	4	417.773,853 699.707,209	13.73
4	417.773,853 699.707,209	5	417.765,265 699.712,941	10.325
5	417.765,265 699.712,941	6	417.751,535 699.695,914	21.873

Punct început	X / Y	Punct sfârșit	X / Y	Lungime segment (** (m)
6	417.751,535 699.695,914	7	417.742,409 699.684,906	14.299
7	417.742,409 699.684,906	8	417.719,916 699.662,439	31.792
8	417.719,916 699.662,439	9	417.710,876 699.653,486	12.723
9	417.710,876 699.653,486	10	417.720,16 699.644,611	12.844
10	417.720,16 699.644,611	11	417.729,521 699.650,575	11.099
11	417.729,521 699.650,575	12	417.738,723 699.658,691	12.27
12	417.738,723 699.658,691	13	417.746,623 699.666,612	11.187
13	417.746,623 699.666,612	1	417.754,21 699.675,208	11.465

\*\* Lungimile segmentelor sunt determinate în planul de proiecție Stereo 70 și sunt rotunjite la 1 milimetru.

\*\*\* Distanța dintre puncte este formată din segmente cumulate ce sunt mai mici decât valoarea 1 milimetru.



**DATE DESPRE IMOBILUL NR. 7480**

Oficiul de Cadastru și Publicitate Imobiliară MARAMURES  
Biroul de Cadastru și Publicitate Imobiliară Sighetu Marmatiei

**A. Partea I. Descrierea imobilului**

TEREN Extravilan

Adresa: Jud. Maramures

Nr. Crt	Nr cadastral Nr. topografic	Suprafața* (mp)	Observații / Referințe
A1	52110	5.215	Sector cadastral:23 Teren neimprejmuit;

**B. Partea II. Proprietari și acte**

Inscrieri privitoare la dreptul de proprietate și alte drepturi reale		Referințe
<b>7480 / 01/08/2024</b>		
Act Notarial nr. Contract de donatie imobiliara autentificat sub nr. 574, din 15/03/2023 emis de NP Grigor Carmen Lenuta;		
B3	Intabulare, drept de PROPRIETATEcu titlu de drept donatie, dobandit prin Conventie, cota actuala 1/1, cota initiala 1/1 1) <b>NENEȘTEAN ANUȚA</b> , bun propriu	A1
<i>OBSERVATII: Poziție transcrisă din Cf nr. 52110 Ocna Șugatag, înscrisă sub încheierea nr. 8399/16.03.2023</i>		

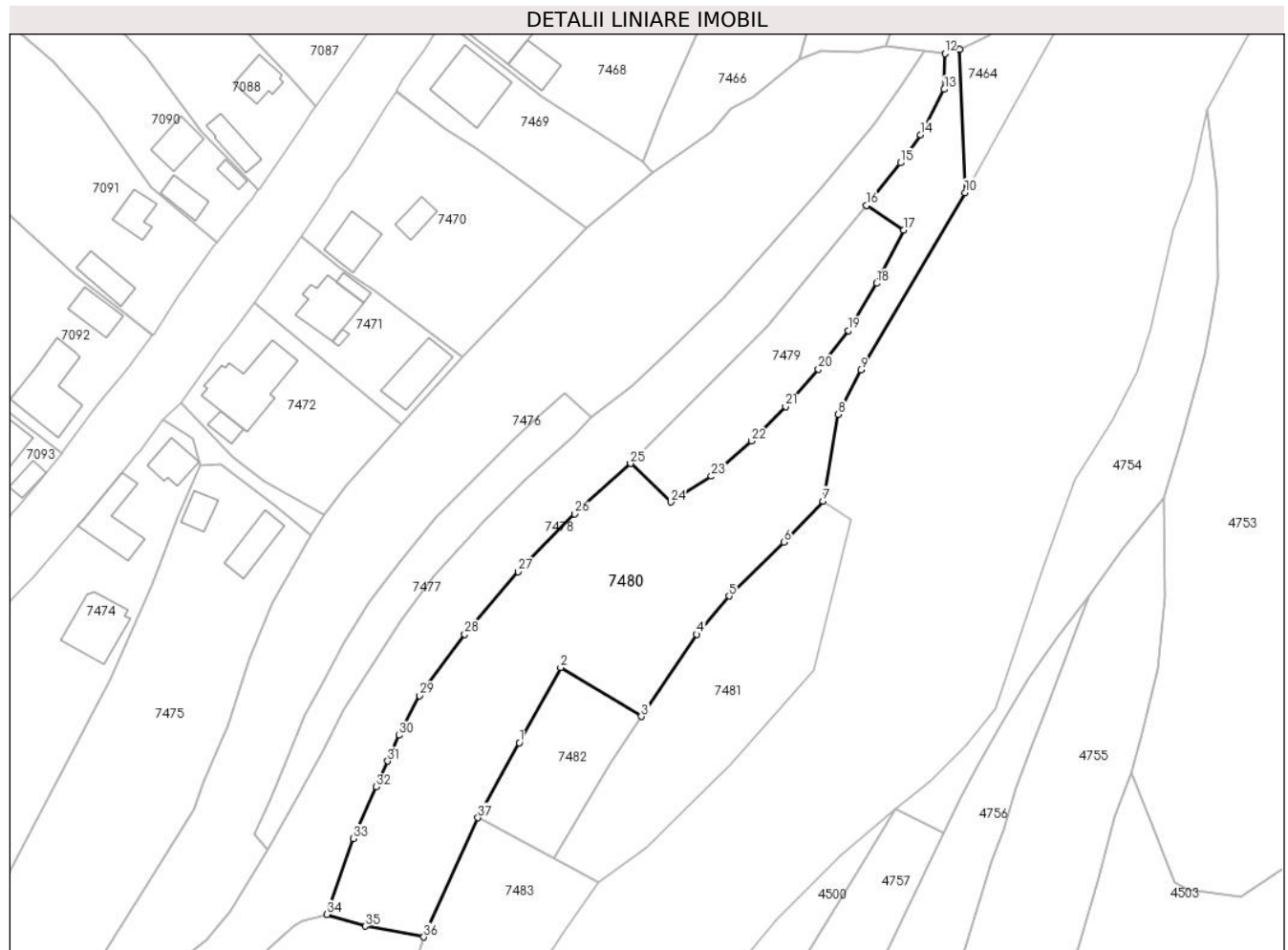
**C. Partea III. SARCINI .**

Inscrieri privind dezmembramintele dreptului de proprietate, drepturi reale de garanție și sarcini	Referințe
NU SUNT	

**Teren**

Nr cadastral	Suprafața (mp)*	Observații / Referințe
52110	5.215	

\* Suprafața este determinată în planul de proiecție Stereo 70.



**Date referitoare la teren**

Crt	Categorie folosință	Intravilan	Suprafața (mp)	Tarla	Parcelă	Nr. topo	Observații / Referințe
1	faneata	NU	5.215	-	-	-	

**Lungime Segmente**

1) Valorile lungimilor segmentelor sunt obținute din proiecție în plan.

Punct început	X / Y	Punct sfârșit	X / Y	Lungime segment (** (m)
1	417.685,264 699.589,273	2	417.694,815 699.606,549	19.74
3	417.713,36 699.595,291	4	417.726,153 699.614,196	22.827
5	417.733,608 699.622,981	6	417.746,258 699.635,396	17.724
7	417.755,282 699.644,857	8	417.758,663 699.664,839	20.266
9	417.763,952 699.675,074	10	417.787,968 699.715,828	47.304

Punct început	X / Y	Punct sfârșit	X / Y	Lungime segment (** (m)
2	417.694,815 699.606,549	3	417.713,36 699.595,291	21.695
4	417.726,153 699.614,196	5	417.733,608 699.622,981	11.522
6	417.746,258 699.635,396	7	417.755,282 699.644,857	13.075
8	417.758,663 699.664,839	9	417.763,952 699.675,074	11.521
10	417.787,968 699.715,828	11	417.786,787 699.748,824	33.017

Punct început	X / Y	Punct sfârșit	X / Y	Lungime segment (** (m)
11	417.786,787 699.748,824	12	417.783,336 699.747,83	3.591
13	417.783,167 699.739,615	14	417.777,721 699.729,171	11.779
15	417.773,093 699.722,702	16	417.765,265 699.712,941	12.512
17	417.773,853 699.707,209	18	417.767,615 699.694,978	13.73
19	417.761,061 699.684,073	20	417.754,21 699.675,208	11.204
21	417.746,623 699.666,612	22	417.738,723 699.658,691	11.187
23	417.729,521 699.650,575	24	417.720,16 699.644,611	11.099
25	417.710,876 699.653,486	26	417.697,968 699.641,93	17.325
27	417.685,032 699.628,624	28	417.672,701 699.614,154	19.011
29	417.662,333 699.600,079	30	417.657,608 699.590,959	10.271
31	417.654,964 699.585,027	32	417.652,32 699.579,095	6.495
33	417.647,032 699.567,232	34	417.640,932 699.549,714	18.55
35	417.649,802 699.547,0	36	417.663,262 699.544,547	13.682
37	417.675,713 699.571,997	1	417.685,264 699.589,273	19.74

Punct început	X / Y	Punct sfârșit	X / Y	Lungime segment (** (m)
12	417.783,336 699.747,83	13	417.783,167 699.739,615	8.217
14	417.777,721 699.729,171	15	417.773,093 699.722,702	7.954
16	417.765,265 699.712,941	17	417.773,853 699.707,209	10.325
18	417.767,615 699.694,978	19	417.761,061 699.684,073	12.723
20	417.754,21 699.675,208	21	417.746,623 699.666,612	11.465
22	417.738,723 699.658,691	23	417.729,521 699.650,575	12.27
24	417.720,16 699.644,611	25	417.710,876 699.653,486	12.844
26	417.697,968 699.641,93	27	417.685,032 699.628,624	18.558
28	417.672,701 699.614,154	29	417.662,333 699.600,079	17.481
30	417.657,608 699.590,959	31	417.654,964 699.585,027	6.495
32	417.652,32 699.579,095	33	417.647,032 699.567,232	12.988
34	417.640,932 699.549,714	35	417.649,802 699.547,0	9.276
36	417.663,262 699.544,547	37	417.675,713 699.571,997	30.142

\*\* Lungimile segmentelor sunt determinate în planul de proiecție Stereo 70 și sunt rotunjite la 1 milimetru.

\*\*\* Distanța dintre puncte este formată din segmente cumulate ce sunt mai mici decât valoarea 1 milimetru.





**DATE DESPRE IMOBILUL NR. 7481**

Oficiul de Cadastru și Publicitate Imobiliară MARAMURES  
Biroul de Cadastru și Publicitate Imobiliară Sighetu Marmatiei

**A. Partea I. Descrierea imobilului**

TEREN Extravilan

Nr. CF vechi:490, 489

Adresa: Jud. Maramures

Nr. Crt	Nr cadastral Nr. topografic	Suprafața* (mp)	Observații / Referințe
A1		2.010	Sector cadastral:23 Teren neimprejmuit; Parte din nr. topo 625/b și 625/a

**B. Partea II. Proprietari și acte**

Inscrieri privitoare la dreptul de proprietate și alte drepturi reale		Referințe
<b>7481 / 19/06/2024</b>		
Act Normativ nr. Legea 7, din 13/03/1996 emis de Parlamentul României;		
B1	Intabulare, drept de PROPRIETATE, dobandit prin Lege, cota actuala 1/1 1) NEIDENTIFICAT NEIDENTIFICAT	A1
Act Administrativ nr. Adeverința 4152, din 19/06/2024 emis de Primăria Ocna Șugatag;		
B2	se notează posesia faptică în favoarea lui 1) BOLOHA MĂRIUȚA-LENUȚA	A1

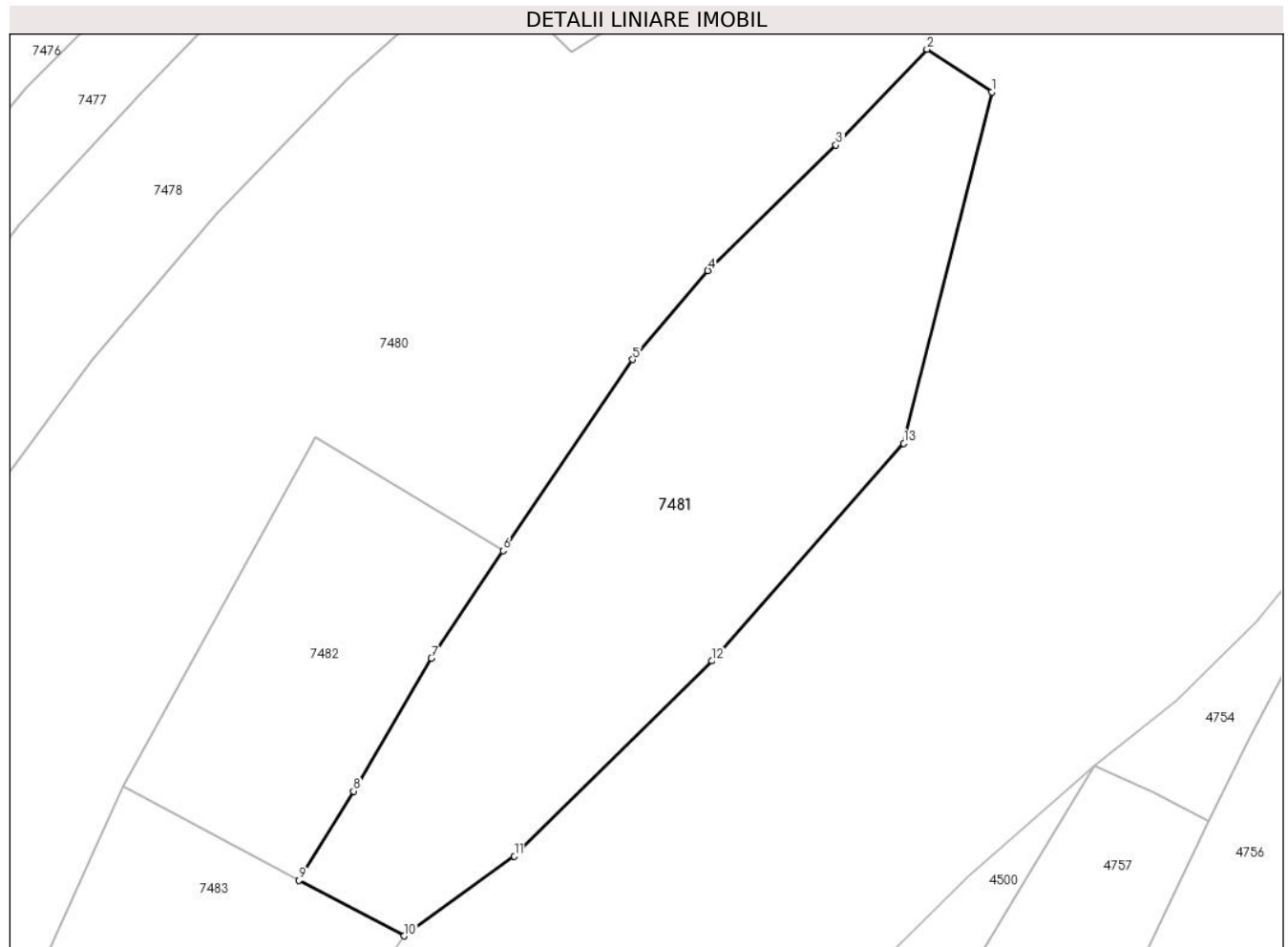
**C. Partea III. SARCINI .**

Inscrieri privind dezmembramintele dreptului de proprietate, drepturi reale de garanție și sarcini	Referințe
NU SUNT	

**Teren**

Nr cadastral	Suprafața (mp)*	Observații / Referințe
	2.010	Parte din nr. topo 625/b și 625/a

\* Suprafața este determinată în planul de proiecție Stereo 70.



**Date referitoare la teren**

Crt	Categorie folosință	Intravilan	Suprafața (mp)	Tarla	Parcelă	Nr. topo	Observații / Referințe
1	faneata	NU	2.010	-	-	-	

**Lungime Segmente**

1) Valorile lungimilor segmentelor sunt obținute din proiecție în plan.

Punct început	X / Y	Punct sfârșit	X / Y	Lungime segment (** (m)
1	417.761,684 699.640,642	2	417.755,282 699.644,857	7.665
2	417.755,282 699.644,857	3	417.746,258 699.635,396	13.075
3	417.746,258 699.635,396	4	417.733,608 699.622,981	17.724
4	417.733,608 699.622,981	5	417.726,153 699.614,196	11.522
5	417.726,153 699.614,196	6	417.713,36 699.595,291	22.827

Punct început	X / Y	Punct sfârșit	X / Y	Lungime segment (** (m)
6	417.713,36 699.595,291	7	417.706,236 699.584,658	12.799
7	417.706,236 699.584,658	8	417.698,552 699.571,529	15.212
8	417.698,552 699.571,529	9	417.693,174 699.562,727	10.315
9	417.693,174 699.562,727	10	417.703,54 699.557,224	11.736
10	417.703,54 699.557,224	11	417.714,461 699.565,116	13.474
11	417.714,461 699.565,116	12	417.734,022 699.584,402	27.47
12	417.734,022 699.584,402	13	417.752,988 699.605,909	28.675
13	417.752,988 699.605,909	1	417.761,684 699.640,642	35.805

\*\* Lungimile segmentelor sunt determinate în planul de proiecție Stereo 70 și sunt rotunjite la 1 milimetru.

\*\*\* Distanța dintre puncte este formată din segmente cumulate ce sunt mai mici decât valoarea 1 milimetru.



**DATE DESPRE IMOBILUL NR. 7482**

Oficiul de Cadastru și Publicitate Imobiliară MARAMURES  
Biroul de Cadastru și Publicitate Imobiliară Sighetu Marmatiei

**A. Partea I. Descrierea imobilului**

TEREN Extravilan

Nr. CF vechi:407

Adresa: Jud. Maramures

Nr. Crt	Nr cadastral Nr. topografic	Suprafața* (mp)	Observații / Referințe
A1		799	Sector cadastral:23 Teren neimprejmuit; Parte din nr. topo 628

**B. Partea II. Proprietari și acte**

Inscrieri privitoare la dreptul de proprietate și alte drepturi reale		Referințe
<b>7482 / 19/06/2024</b>		
Act Normativ nr. Legea 7, din 13/03/1996 emis de Parlamentul României;		
B1	Intabulare, drept de PROPRIETATE, dobandit prin Lege, cota actuala 1/1 1) NEIDENTIFICAT NEIDENTIFICAT	A1
Act Administrativ nr. Adeverința 4153, din 19/06/2024 emis de Primăria Ocna Șugatag;		
B2	se notează posesia faptică în favoarea lui 1) PUȚ EUDOCHIA	A1

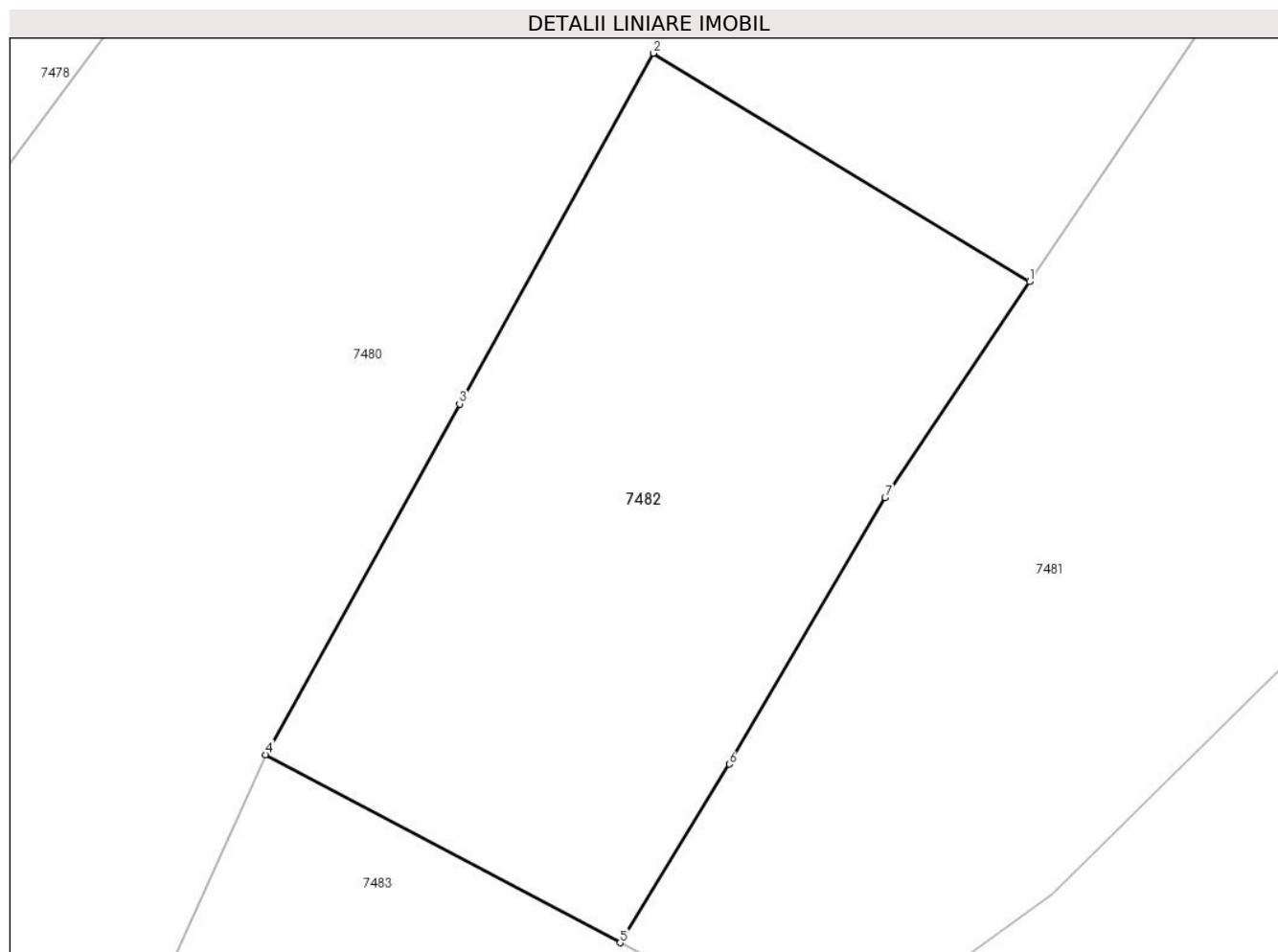
**C. Partea III. SARCINI .**

Inscrieri privind dezmembramintele dreptului de proprietate, drepturi reale de garanție și sarcini	Referințe
NU SUNT	

**Teren**

Nr cadastral	Suprafața (mp)*	Observații / Referințe
	799	Parte din nr. topo 628

\* Suprafața este determinată în planul de proiecție Stereo 70.



**Date referitoare la teren**

Crt	Categorie folosință	Intra vilan	Suprafața (mp)	Tarla	Parcelă	Nr. topo	Observații / Referințe
1	faneata	NU	799	-	-	-	

**Lungime Segmente**

1) Valorile lungimilor segmentelor sunt obținute din proiecție în plan.

Punct început	X / Y	Punct sfârșit	X / Y	Lungime segment (** (m)
1	417.713,36 699.595,291	2	417.694,815 699.606,549	21.695
2	417.694,815 699.606,549	3	417.685,264 699.589,273	19.74
3	417.685,264 699.589,273	4	417.675,713 699.571,997	19.74
4	417.675,713 699.571,997	5	417.693,174 699.562,727	19.769
5	417.693,174 699.562,727	6	417.698,552 699.571,529	10.315

Punct început	X / Y	Punct sfârșit	X / Y	Lungime segment (** (m)
6	417.698,552 699.571,529	7	417.706,236 699.584,658	15.212
7	417.706,236 699.584,658	1	417.713,36 699.595,291	12.799

\*\* Lungimile segmentelor sunt determinate în planul de proiecție Stereo 70 și sunt rotunjite la 1 milimetru.

\*\*\* Distanța dintre puncte este formată din segmente cumulate ce sunt mai mici decât valoarea 1 milimetru.





**DATE DESPRE IMOBILUL NR. 7483**

Oficiul de Cadastru și Publicitate Imobiliară MARAMURES  
Biroul de Cadastru și Publicitate Imobiliară Sighetu Marmatiei

**A. Partea I. Descrierea imobilului**

TEREN Extravilan

Nr. CF vechi:302, 490, 407

Nr. topografic:626

Adresa: Jud. Maramures

Nr. Crt	Nr cadastral Nr. topografic	Suprafața* (mp)	Observații / Referințe
A1		3.052	Sector cadastral:23 Teren neimprejmuit; Parte din nr. topo 625/b și 628

**B. Partea II. Proprietari și acte**

Inscrieri privitoare la dreptul de proprietate și alte drepturi reale	Referințe
<b>7483 / 19/06/2024</b>	
Act Normativ nr. Legea 7, din 13/03/1996 emis de Parlamentul României;	
B1	A1
Intabulare, drept de PROPRIETATE, dobandit prin Lege, cota actuala 1/1 1) NEIDENTIFICAT NEIDENTIFICAT	
Act Administrativ nr. Adeverința 4154, din 19/06/2024 emis de Primăria Ocna Șugatag;	
B2	A1
se notează posesia faptică în favoarea lui 1) VRAJA PETRU 2) VRAJA MARIA 3) VRAJA MARIAN-PETRICĂ	

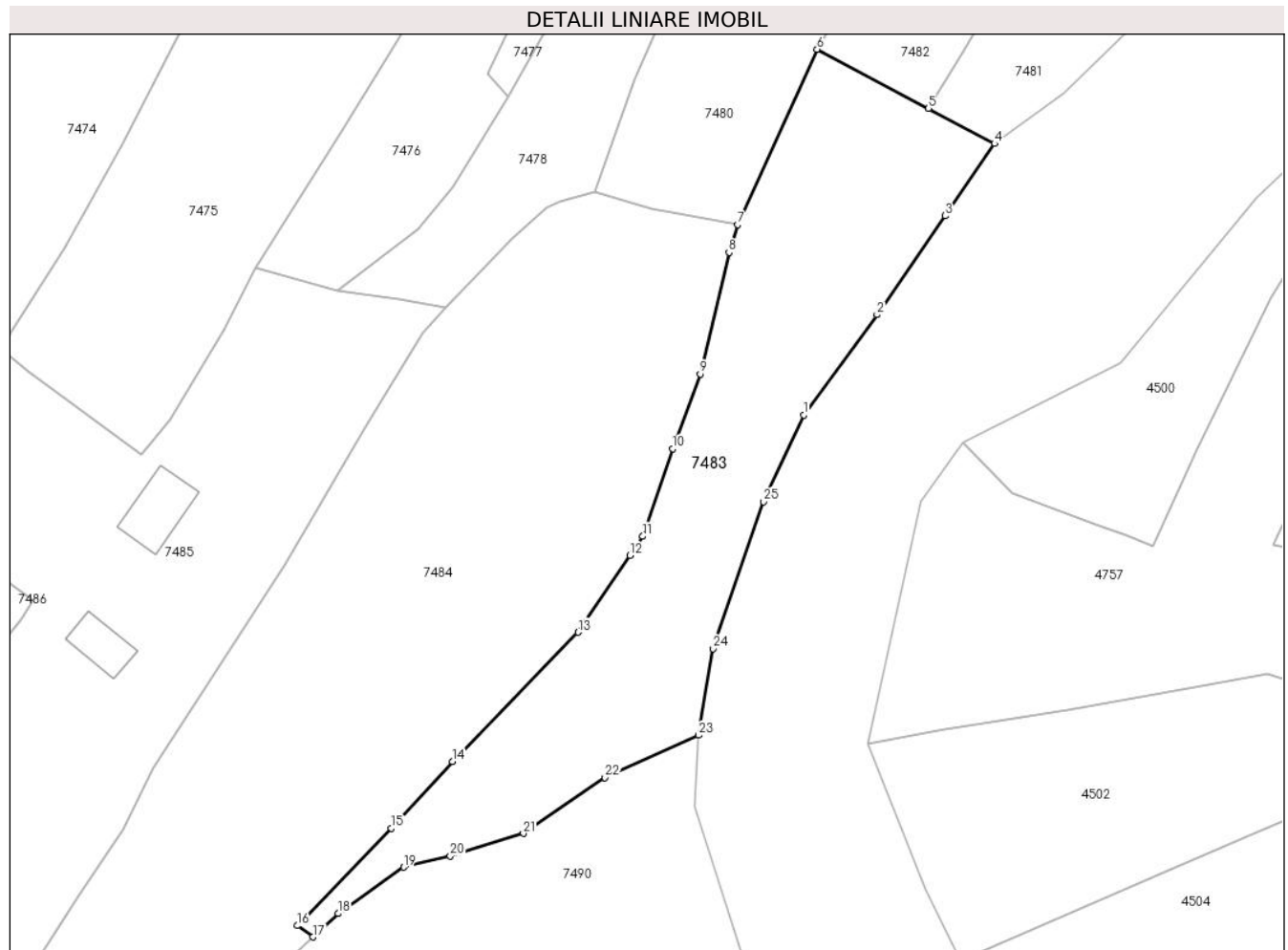
**C. Partea III. SARCINI .**

Inscrieri privind dezmembramintele dreptului de proprietate, drepturi reale de garanție și sarcini	Referințe
NU SUNT	

**Teren**

Nr cadastral	Suprafața (mp)*	Observații / Referințe
	3.052	Parte din nr. topo 625/b și 628

\* Suprafața este determinată în planul de proiecție Stereo 70.



**Date referitoare la teren**

Crt	Categorie folosință	Intra vilan	Suprafața (mp)	Tarla	Parcelă	Nr. topo	Observații / Referințe
1	faneata	NU	3.052	-	-	-	

**Lungime Segmente**

1) Valorile lungimilor segmentelor sunt obținute din proiecție în plan.

Punct început	X / Y	Punct sfârșit	X / Y	Lungime segment (** (m)
1	417.673,596 699.514,752	2	417.685,104 699.530,437	19.454
3	417.695,769 699.545,933	4	417.703,54 699.557,224	13.707
5	417.693,174 699.562,727	6	417.675,713 699.571,997	19.769
7	417.663,262 699.544,547	8	417.661,9 699.540,209	4.547
9	417.657,399 699.521,149	10	417.653,045 699.509,477	12.458

Punct început	X / Y	Punct sfârșit	X / Y	Lungime segment (** (m)
2	417.685,104 699.530,437	3	417.695,769 699.545,933	18.811
4	417.703,54 699.557,224	5	417.693,174 699.562,727	11.736
6	417.675,713 699.571,997	7	417.663,262 699.544,547	30.142
8	417.661,9 699.540,209	9	417.657,399 699.521,149	19.584
10	417.653,045 699.509,477	11	417.648,362 699.495,738	14.515

Punct început	X / Y	Punct sfârşit	X / Y	Lungime segment (** (m)
11	417.648,362 699.495,738	12	417.646,352 699.492,739	3.61
13	417.638,258 699.480,723	14	417.618,522 699.460,504	28.255
15	417.608,947 699.450,053	16	417.594,227 699.434,785	21.208
17	417.596,676 699.433,016	18	417.600,62 699.436,691	5.391
19	417.610,898 699.443,949	20	417.618,219 699.445,662	7.519
21	417.629,661 699.449,231	22	417.642,456 699.457,965	15.492
23	417.657,133 699.464,613	24	417.659,422 699.478,141	13.72
25	417.667,33 699.501,151	1	417.673,596 699.514,752	14.975

Punct început	X / Y	Punct sfârşit	X / Y	Lungime segment (** (m)
12	417.646,352 699.492,739	13	417.638,258 699.480,723	14.488
14	417.618,522 699.460,504	15	417.608,947 699.450,053	14.174
16	417.594,227 699.434,785	17	417.596,676 699.433,016	3.021
18	417.600,62 699.436,691	19	417.610,898 699.443,949	12.582
20	417.618,219 699.445,662	21	417.629,661 699.449,231	11.986
22	417.642,456 699.457,965	23	417.657,133 699.464,613	16.112
24	417.659,422 699.478,141	25	417.667,33 699.501,151	24.331

\*\* Lungimile segmentelor sunt determinate în planul de proiecție Stereo 70 și sunt rotunjite la 1 milimetru.

\*\*\* Distanța dintre puncte este formată din segmente cumulate ce sunt mai mici decât valoarea 1 milimetru.



**DATE DESPRE IMOBILUL NR. 7484**

Oficiul de Cadastru și Publicitate Imobiliară MARAMURES  
Biroul de Cadastru și Publicitate Imobiliară Sighetu Marmatiei

**A. Partea I. Descrierea imobilului**

TEREN Extravilan

Nr. CF vechi:407, 1209

Adresa: Jud. Maramures

Nr. Crt	Nr cadastral Nr. topografic	Suprafața* (mp)	Observații / Referințe
A1		7.231	Sector cadastral:23 Teren neimprejmuit; parte din nr. topo 628, 630 „Imobil traversat de limita unităților administrativ-teritoriale Ocna Șugatag și Desești”

**Construcții**

Crt	Nr cadastral Nr. topografic	Adresa	Observații / Referințe
A1.1		Jud. Maramures	Nr. niveluri:1; S. construita la sol:222 mp; S. construita desfasurata:222 mp; Construcție anexă, P

**B. Partea II. Proprietari și acte**

Inscrieri privitoare la dreptul de proprietate și alte drepturi reale		Referințe
<b>7484 / 01/09/2024</b>		
Act Normativ nr. Legea nr. 7, din 13/03/1996 emis de Parlamentul României;		
B1	Intabulare, drept de PROPRIETATE, dobândit prin Lege, cota actuală 1/1 1) NEIDENTIFICAT NEIDENTIFICAT	A1
Act Administrativ nr. Adeverința nr. 4155, din 19/06/2024 emis de Primăria Ocna Șugatag;		
B2	Se notează posesia faptică în favoarea lui 1) ȘTEȚ VASILE	A1
Act Normativ nr. Legea nr. 7, din 13/03/1996 emis de Parlamentul României;		
B3	Intabulare, drept de PROPRIETATE, dobândit prin Lege, cota actuală 1/1 1) ȘTEȚ VASILE	A1.1

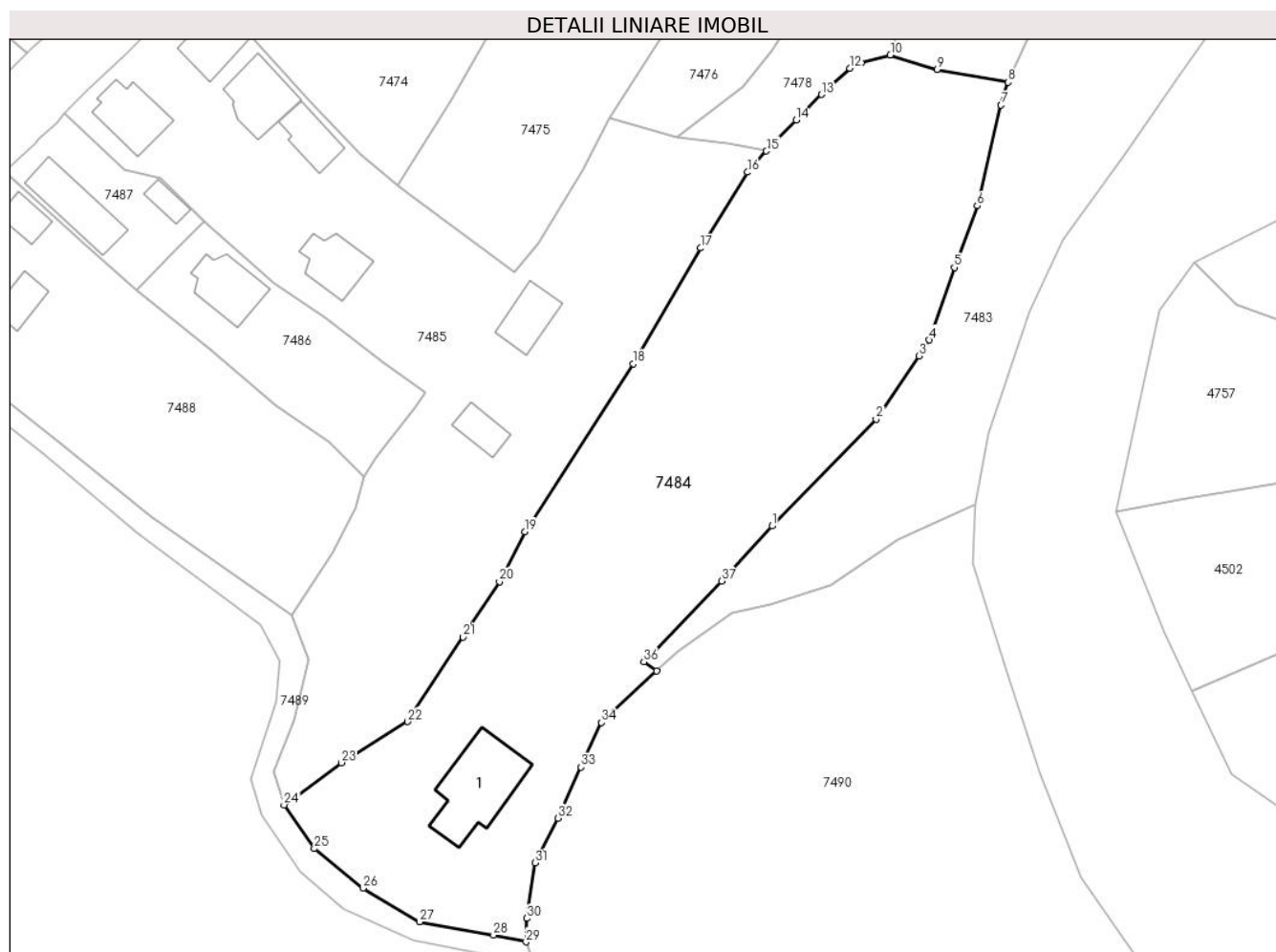
**C. Partea III. SARCINI .**

Inscrieri privind dezmembramintele dreptului de proprietate, drepturi reale de garanție și sarcini	Referințe
NU SUNT	

**Teren**

Nr cadastral	Suprafața (mp)*	Observații / Referințe
	7.231	parte din nr. topo 628, 630 „Imobil traversat de limita unităților administrativ-teritoriale Ocna Șugatag și Desești”

\* Suprafața este determinată în planul de proiecție Stereo 70.



**Date referitoare la teren**

Crt	Categorie folosință	Intravilan	Suprafața (mp)	Tarla	Parcelă	Nr. topo	Observații / Referințe
1	curți constructii	NU	1.500	-	-	-	
2	faneata	NU	5.731	-	-	-	

**Date referitoare la construcții**

Crt	Număr	Destinație construcție	Supraf. (mp)	Situație juridică	Observații / Referințe
A1.1		construcții anexa	222	Cu acte	Nr. niveluri:1; S. construita la sol:222 mp; S. construita desfasurata:222 mp; Construcție anexă, P

**Lungime Segmente**

1) Valorile lungimilor segmentelor sunt obținute din proiecție în plan.

Punct început	X / Y	Punct sfârșit	X / Y	Lungime segment (** (m)
1	417.618,522 699.460,504	2	417.638,258 699.480,723	28.255
3	417.646,352 699.492,739	4	417.648,362 699.495,738	3.61

Punct început	X / Y	Punct sfârșit	X / Y	Lungime segment (** (m)
2	417.638,258 699.480,723	3	417.646,352 699.492,739	14.488
4	417.648,362 699.495,738	5	417.653,045 699.509,477	14.515

Punct început	X / Y	Punct sfârșit	X / Y	Lungime segment (** (m))
5	417.653,045 699.509,477	6	417.657,399 699.521,149	12.458
7	417.661,9 699.540,209	8	417.663,262 699.544,547	4.547
9	417.649,802 699.547,0	10	417.640,932 699.549,714	9.276
11	417.635,413 699.548,189	12	417.633,264 699.547,21	2.361
13	417.627,905 699.542,242	14	417.623,078 699.537,366	6.861
15	417.617,451 699.531,533	16	417.613,882 699.527,525	5.367
17	417.604,983 699.513,154	18	417.592,219 699.491,251	25.351
19	417.571,7 699.459,419	20	417.566,883 699.449,942	10.631
21	417.559,977 699.439,453	22	417.549,523 699.423,422	19.138
23	417.536,932 699.415,66	24	417.526,099 699.407,677	13.457
25	417.531,822 699.399,371	26	417.541,081 699.391,897	11.899
27	417.551,732 699.385,513	28	417.565,766 699.382,983	14.26
29	417.571,934 699.381,722	30	417.572,053 699.386,157	4.437
31	417.573,6 699.396,678	32	417.577,963 699.405,135	9.516
33	417.582,357 699.414,795	34	417.586,21 699.423,265	9.305
35	417.596,676 699.433,016	36	417.594,227 699.434,785	3.021
37	417.608,947 699.450,053	1	417.618,522 699.460,504	14.174

Punct început	X / Y	Punct sfârșit	X / Y	Lungime segment (** (m))
6	417.657,399 699.521,149	7	417.661,9 699.540,209	19.584
8	417.663,262 699.544,547	9	417.649,802 699.547,0	13.682
10	417.640,932 699.549,714	11	417.635,413 699.548,189	5.726
12	417.633,264 699.547,21	13	417.627,905 699.542,242	7.308
14	417.623,078 699.537,366	15	417.617,451 699.531,533	8.105
16	417.613,882 699.527,525	17	417.604,983 699.513,154	16.903
18	417.592,219 699.491,251	19	417.571,7 699.459,419	37.872
20	417.566,883 699.449,942	21	417.559,977 699.439,453	12.558
22	417.549,523 699.423,422	23	417.536,932 699.415,66	14.791
24	417.526,099 699.407,677	25	417.531,822 699.399,371	10.087
26	417.541,081 699.391,897	27	417.551,732 699.385,513	12.418
28	417.565,766 699.382,983	29	417.571,934 699.381,722	6.296
30	417.572,053 699.386,157	31	417.573,6 699.396,678	10.634
32	417.577,963 699.405,135	33	417.582,357 699.414,795	10.612
34	417.586,21 699.423,265	35	417.596,676 699.433,016	14.305
36	417.594,227 699.434,785	37	417.608,947 699.450,053	21.208

\*\* Lungimile segmentelor sunt determinate în planul de proiecție Stereo 70 și sunt rotunjite la 1 milimetru.

\*\*\* Distanța dintre puncte este formată din segmente cumulate ce sunt mai mici decât valoarea 1 milimetru.







## DATE DESPRE IMOBILUL NR. 7485

Oficiul de Cadastru și Publicitate Imobiliară MARAMURES  
Biroul de Cadastru și Publicitate Imobiliară Sighetu Marmatiei

## A. Partea I. Descrierea imobilului

TEREN Necunoscut

Nr. CF vechi:619, 1197, 975, 279

Nr. topografic:632, 636, 635, 631

Adresa: Loc. Sat-Sugatag, Nr. 276, 277, 278, 278A, Jud. Maramures

Nr. Crt	Nr cadastral Nr. topografic	Suprafața* (mp)	Observații / Referințe
A1		6.393	Sector cadastral:23 Teren neimprejmut; „Imobil traversat de limita unităților administrativ-teritoriale Ocna Șugatag și Desești”

## Construcții

Crt	Nr cadastral Nr. topografic	Adresa	Observații / Referințe
A1.1		Loc. Sat-Sugatag, Nr. 276, Jud. Maramures	Nr. niveluri:1; S. construita la sol:118 mp; S. construita desfasurata:118 mp; Casa de locuit, P
A1.2		Loc. Sat-Sugatag, Nr. 278, Jud. Maramures	Nr. niveluri:1; S. construita la sol:98 mp; S. construita desfasurata:98 mp; Casa de locuit, P
A1.3		Loc. Sat-Sugatag, Nr. 278A, Jud. Maramures	Nr. niveluri:2; S. construita la sol:127 mp; S. construita desfasurata:254 mp; Casa de locuit, P+1
A1.4		Loc. Sat-Sugatag, Nr. 278A, Jud. Maramures	Nr. niveluri:1; S. construita la sol:81 mp; S. construita desfasurata:81 mp; Construcție anexă, P
A1.5		Loc. Sat-Sugatag, Nr. 277, Jud. Maramures	Nr. niveluri:2; S. construita la sol:103 mp; S. construita desfasurata:206 mp; Casa de locuit, P+1
A1.6		Loc. Sat-Sugatag, Nr. 277, Jud. Maramures	Nr. niveluri:1; S. construita la sol:88 mp; S. construita desfasurata:88 mp; Construcție anexă, P
A1.7		Loc. Sat-Sugatag, Nr. 277, Jud. Maramures	Nr. niveluri:1; S. construita la sol:55 mp; S. construita desfasurata:55 mp; Construcție anexă, P

## B. Partea II. Proprietari și acte

Inscrieri privitoare la dreptul de proprietate și alte drepturi reale		Referințe
<b>7485 / 01/09/2024</b>		
Act Normativ nr. Legea nr. 7, din 13/03/1996 emis de Parlamentul României;		
B1	Intabulare, drept de PROPRIETATE, dobandit prin Lege, cota actuala 1/1 1) NEIDENTIFICAT NEIDENTIFICAT	A1
Act Administrativ nr. Adeverința nr. 4156, din 19/06/2024 emis de Primăria Ocna Șugatag;		
B2	Se notează posesia faptică în favoarea lui 1) SLEVENSCHI VIORICA-LUCICA 2) GRANCEA COSTIN 3) SLEVENSCHI COSTICĂ 4) SLEVENSCHI ADRIAN	A1
Act Normativ nr. Legea nr. 7, din 13/03/1996 emis de Parlamentul României;		
B3	Intabulare, drept de PROPRIETATE, dobandit prin Lege, cota actuala 1/1 1) SLEVENSCHI VIORICA-LUCICA 2) GRANCEA COSTIN	A1.1, A1.2
<b>7485 / 01/08/2024</b>		
Act Normativ nr. LEGEA 7, din 13/03/1996 emis de Parlamentul României;		
B4	Intabulare, drept de PROPRIETATE, dobandit prin Lege, cota actuala 1/1 1) SLEVENSCHI COSTICĂ	A1.3, A1.4, A1.6
Act Normativ nr. Legea 7, din 13/03/1996 emis de Parlamentul României;		
B5	Intabulare, drept de PROPRIETATE, dobandit prin Lege, cota actuala 1/1 1) SLEVENSCHI ADRIAN	A1.5, A1.7

## C. Partea III. SARCINI .

Inscrieri privind dezmembramintele dreptului de proprietate, drepturi reale de garanție și sarcini	Referințe
NU SUNT	

## Anexa Nr. 1 La Partea I

## Teren

Nr cadastral	Suprafața (mp)*	Observații / Referințe
	6.393	„Imobil traversat de limita unităților administrativ-teritoriale Ocna Șugatag și Desești”

\* Suprafața este determinată în planul de proiecție Stereo 70.



## Date referitoare la teren

Crt	Categorie folosință	Intra vilan	Suprafața (mp)	Tarla	Parcelă	Nr. topo	Observații / Referințe
1	curți constructii	DA	2.557	-	-	-	
2	curți constructii	NU	450	-	-	-	
3	faneata	NU	3.386	-	-	-	

## Date referitoare la construcții

Crt	Număr	Destinație construcție	Supraf. (mp)	Situație juridică	Observații / Referințe
A1.1		construcții de locuințe	118	Cu acte	Nr. niveluri:1; S. construita la sol:118 mp; S. construita desfasurata:118 mp; Casa de locuit, P
A1.2		construcții de locuințe	98	Cu acte	Nr. niveluri:1; S. construita la sol:98 mp; S. construita desfasurata:98 mp; Casa de locuit, P
A1.3		construcții de locuințe	127	Cu acte	Nr. niveluri:2; S. construita la sol:127 mp; S. construita desfasurata:254 mp; Casa de locuit, P+1
A1.4		construcții anexa	81	Cu acte	Nr. niveluri:1; S. construita la sol:81 mp; S. construita desfasurata:81 mp; Construcție anexă, P
A1.5		construcții de locuințe	103	Cu acte	Nr. niveluri:2; S. construita la sol:103 mp; S. construita desfasurata:206 mp; Casa de locuit, P+1

Crt	Număr	Destinație construcție	Supraf. (mp)	Situație juridică	Observații / Referințe
A1.6		construcții anexa	88	Cu acte	Nr. niveluri:1; S. construita la sol:88 mp; S. construita desfasurata:88 mp; Construcție anexă, P
A1.7		construcții anexa	55	Cu acte	Nr. niveluri:1; S. construita la sol:55 mp; S. construita desfasurata:55 mp; Construcție anexă, P

**Lungime Segmente**

1) Valorile lungimilor segmentelor sunt obținute din proiecție în plan.

Punct început	X / Y	Punct sfârșit	X / Y	Lungime segment	Punct început	X / Y	Punct sfârșit	X / Y	Lungime segment	Punct început	X / Y	Punct sfârșit	X / Y	Lungime segment
1	417.592,219 699.491,251	2	417.604,983 699.513,154	25.35 1	2	417.604,983 699.513,154	3	417.613,882 699.527,525	16.90 3	3	417.613,882 699.527,525	4	417.617,451 699.531,533	5.367
4	417.617,451 699.531,533	5	417.610,069 699.532,934	7.514	5	417.610,069 699.532,934	6	417.600,464 699.534,113	9.677	6	417.600,464 699.534,113	7	417.587,773 699.537,709	13.19 1
7	417.587,773 699.537,709	8	417.582,775 699.528,08	10.84 9	8	417.582,775 699.528,08	9	417.574,265 699.513,976	16.47 2	9	417.574,265 699.513,976	10	417.569,723 699.508,58	7.053
10	417.569,723 699.508,58	11	417.552,086 699.521,636	21.94 4	11	417.552,086 699.521,636	12	417.547,686 699.525,1	5.6	12	417.547,686 699.525,1	13	417.540,542 699.530,903	9.204
13	417.540,542 699.530,903	14	417.531,062 699.541,038	13.87 8	14	417.531,062 699.541,038	15	417.517,962 699.555,3	19.36 5	15	417.517,962 699.555,3	16	417.510,25 699.563,398	11.18 3
16	417.510,25 699.563,398	17	417.509,781 699.563,787	0.609	17	417.509,781 699.563,787	18	417.499,073 699.552,9	15.27	18	417.499,073 699.552,9	19	417.498,349 699.552,109	1.072
19	417.498,349 699.552,109	20	417.495,776 699.549,646	3.562	20	417.495,776 699.549,646	21	417.489,061 699.543,149	9.344	21	417.489,061 699.543,149	22	417.484,563 699.538,696	6.329
22	417.484,563 699.538,696	23	417.495,834 699.527,982	15.55 1	23	417.495,834 699.527,982	24	417.502,655 699.526,294	7.027	24	417.502,655 699.526,294	25	417.512,259 699.516,938	13.40 8
25	417.512,259 699.516,938	26	417.524,19 699.506,606	15.78 3	26	417.524,19 699.506,606	27	417.533,911 699.499,846	11.84	27	417.533,911 699.499,846	28	417.544,858 699.491,39	13.83 3
28	417.544,858 699.491,39	29	417.552,829 699.485,723	9.78	29	417.552,829 699.485,723	30	417.550,819 699.482,755	3.585	30	417.550,819 699.482,755	31	417.543,473 699.473,386	11.90 6
31	417.543,473 699.473,386	32	417.541,115 699.469,775	4.313	32	417.541,115 699.469,775	33	417.539,61 699.463,99	5.978	33	417.539,61 699.463,99	34	417.535,305 699.455,446	9.567
34	417.535,305 699.455,446	35	417.527,531 699.443,63	14.14 4	35	417.527,531 699.443,63	36	417.530,672 699.435,174	9.021	36	417.530,672 699.435,174	37	417.528,094 699.423,791	11.67 1
37	417.528,094 699.423,791	38	417.524,117 699.414,0	10.56 8	38	417.524,117 699.414,0	39	417.526,099 699.407,677	6.626	39	417.526,099 699.407,677	40	417.536,932 699.415,66	13.45 7
40	417.536,932 699.415,66	41	417.549,523 699.423,422	14.79 1	41	417.549,523 699.423,422	42	417.559,977 699.439,453	19.13 8	42	417.559,977 699.439,453	43	417.566,883 699.449,942	12.55 8
43	417.566,883 699.449,942	44	417.571,7 699.459,419	10.63 1	44	417.571,7 699.459,419	1	417.592,219 699.491,251	37.87 2					

\*\* Lungimile segmentelor sunt determinate în planul de proiecție Stereo 70 și sunt rotunjite la 1 milimetru.

\*\*\* Distanța dintre puncte este formată din segmente cumulate ce sunt mai mici decât valoarea 1 milimetru.



**DATE DESPRE IMOBILUL NR. 7486**

Oficiul de Cadastru și Publicitate Imobiliară MARAMURES  
Biroul de Cadastru și Publicitate Imobiliară Sighetu Marmatiei

**A. Partea I. Descrierea imobilului**

TEREN Intravilan

Nr. CF vechi:611

Adresa: Loc. Sat-Sugatag, Nr. 273A, Jud. Maramures

Nr. Crt	Nr cadastral Nr. topografic	Suprafața* (mp)	Observații / Referințe
A1		Din acte: 7.231 Masurata: 994	Sector cadastral:23 Teren neimprejmuit; parte din nr. topo 637

**Construcții**

Crt	Nr cadastral Nr. topografic	Adresa	Observații / Referințe
A1.1		Loc. Sat-Sugatag, Nr. 273A, Jud. Maramures	Nr. niveluri:2; S. construita la sol:116 mp; S. construita desfasurata:332 mp; Casa de locuit P+1

**B. Partea II. Proprietari și acte**

Inscrieri privitoare la dreptul de proprietate și alte drepturi reale		Referințe
<b>7486 / 01/09/2024</b>		
Act Normativ nr. Legea nr. 7, din 13/03/1996 emis de Parlamentul României;		
B1	Intabulare, drept de PROPRIETATE, dobandit prin Lege, cota actuala 1/1 1) NEIDENTIFICAT NEIDENTIFICAT	A1
<b>7486 / 01/08/2024</b>		
Act Administrativ nr. Adeverința nr. 4157, din 19/06/2024 emis de Primăria Ocna Șugatag;		
B2	Se notează posesia faptică în favoarea lui 1) BOLOGH REMUS	A1
<b>7486 / 01/09/2024</b>		
Act Normativ nr. Legea nr. 7, din 13/03/1996 emis de Parlamentul României;		
B3	Intabulare, drept de PROPRIETATE, dobandit prin Lege, cota actuala 1/1 1) BOLOGH REMUS	A1.1

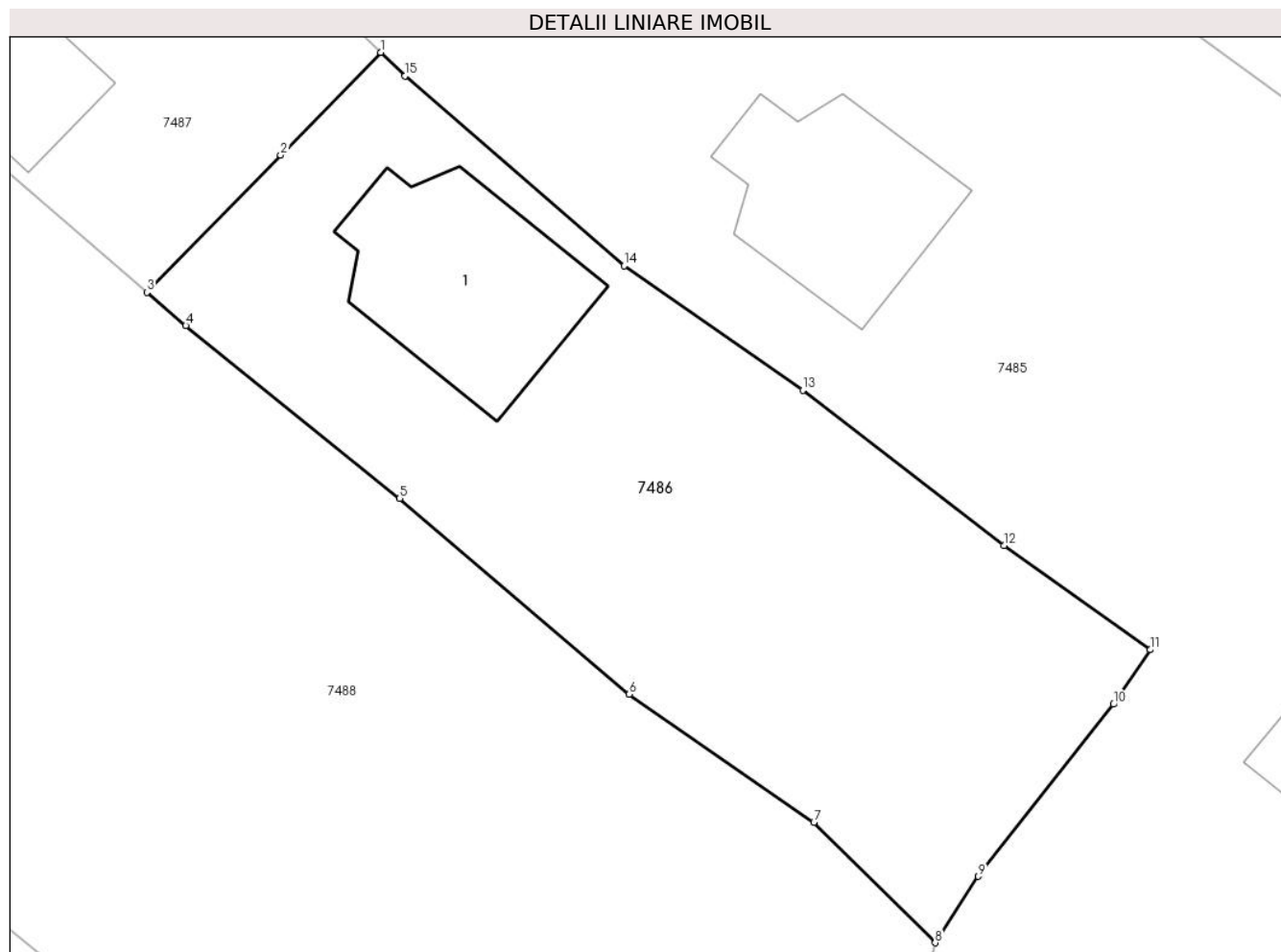
**C. Partea III. SARCINI .**

Inscrieri privind dezmembramintele dreptului de proprietate, drepturi reale de garanție și sarcini	Referințe
NU SUNT	

### Teren

Nr cadastral	Suprafața (mp)*	Observații / Referințe
	Din acte: 7.231 Masurata: 994	parte din nr. topo 637

\* Suprafața este determinată în planul de proiecție Stereo 70.



### Date referitoare la teren

Crt	Categorie folosință	Intra vilan	Suprafața (mp)	Tarla	Parcelă	Nr. topo	Observații / Referințe
1	curți constructii	DA	350	-	-	-	
2	faneata	DA	644	-	-	-	

### Date referitoare la construcții

Crt	Număr	Destinație construcție	Supraf. (mp)	Situație juridică	Observații / Referințe
A1.1		construcții de locuințe	116	Cu acte	Nr. niveluri:2; S. construita la sol:116 mp; S. construita desfasurata:332 mp; Casa de locuit P+1

### Lungime Segmente

1) Valorile lungimilor segmentelor sunt obținute din proiecție în plan.

Punct început	X / Y	Punct sfârșit	X / Y	Lungime segment (** (m)
1	417.510,938 699.518,225	2	417.505,496 699.512,638	7.799
2	417.505,496 699.512,638	3	417.498,225 699.505,174	10.42

Punct început	X / Y	Punct sfârșit	X / Y	Lungime segment (** (m)
3	417.498,225 699.505,174	4	417.500,335 699.503,356	2.785
4	417.500,335 699.503,356	5	417.511,972 699.493,95	14.963
5	417.511,972 699.493,95	6	417.524,474 699.483,306	16.419
6	417.524,474 699.483,306	7	417.534,516 699.476,336	12.224
7	417.534,516 699.476,336	8	417.541,115 699.469,775	9.306
8	417.541,115 699.469,775	9	417.543,473 699.473,386	4.313
9	417.543,473 699.473,386	10	417.550,819 699.482,755	11.906
10	417.550,819 699.482,755	11	417.552,829 699.485,723	3.585
11	417.552,829 699.485,723	12	417.544,858 699.491,39	9.78
12	417.544,858 699.491,39	13	417.533,911 699.499,846	13.833
13	417.533,911 699.499,846	14	417.524,19 699.506,606	11.84
14	417.524,19 699.506,606	15	417.512,259 699.516,938	15.783
15	417.512,259 699.516,938	1	417.510,938 699.518,225	1.844

\*\* Lungimile segmentelor sunt determinate în planul de proiecție Stereo 70 și sunt rotunjite la 1 milimetru.

\*\*\* Distanța dintre puncte este formată din segmente cumulate ce sunt mai mici decât valoarea 1 milimetru.





**DATE DESPRE IMOBILUL NR. 7487**

Oficiul de Cadastru și Publicitate Imobiliară MARAMURES  
Biroul de Cadastru și Publicitate Imobiliară Sighetu Marmatiei

**A. Partea I. Descrierea imobilului**

TEREN Intravilan

Nr. CF vechi:611

Adresa: Loc. Sat-Sugatag, Nr. 273, Jud. Maramures

Nr. Crt	Nr cadastral Nr. topografic	Suprafața* (mp)	Observații / Referințe
A1		566	Sector cadastral:23 Teren neimprejmuit; psarte din nr topo 637

**Construcții**

Crt	Nr cadastral Nr. topografic	Adresa	Observații / Referințe
A1.1		Loc. Sat-Sugatag, Jud. Maramures	Nr. niveluri:1; S. construita la sol:138 mp; S. construita desfasurata:138 mp; Casa de locuit, P
A1.2		Loc. Sat-Sugatag, Jud. Maramures	Nr. niveluri:1; S. construita la sol:32 mp; S. construita desfasurata:32 mp; Construcție anexă, P

**B. Partea II. Proprietari și acte**

Inscrieri privitoare la dreptul de proprietate și alte drepturi reale		Referințe
<b>7487 / 01/08/2024</b>		
Act Normativ nr. Legea nr. 7, din 13/03/1996 emis de Parlamentul României;		
B1	Intabulare, drept de PROPRIETATE, dobândit prin Lege, cota actuala 1/1 1) NEIDENTIFICAT NEIDENTIFICAT	A1
Act Administrativ nr. Adeverința nr. 4158, din 19/06/2024 emis de Primăria Ocna Șugatag;		
B2	Se notează posesia faptică în favoarea lui 1) VARGA CRISTIAN	A1
Act Normativ nr. Legea nr. 7, din 13/03/1996 emis de Parlamentul României;		
B3	Intabulare, drept de PROPRIETATE, dobândit prin Lege, cota actuala 1/1 1) VARGA CRISTIAN	A1.1, A1.2

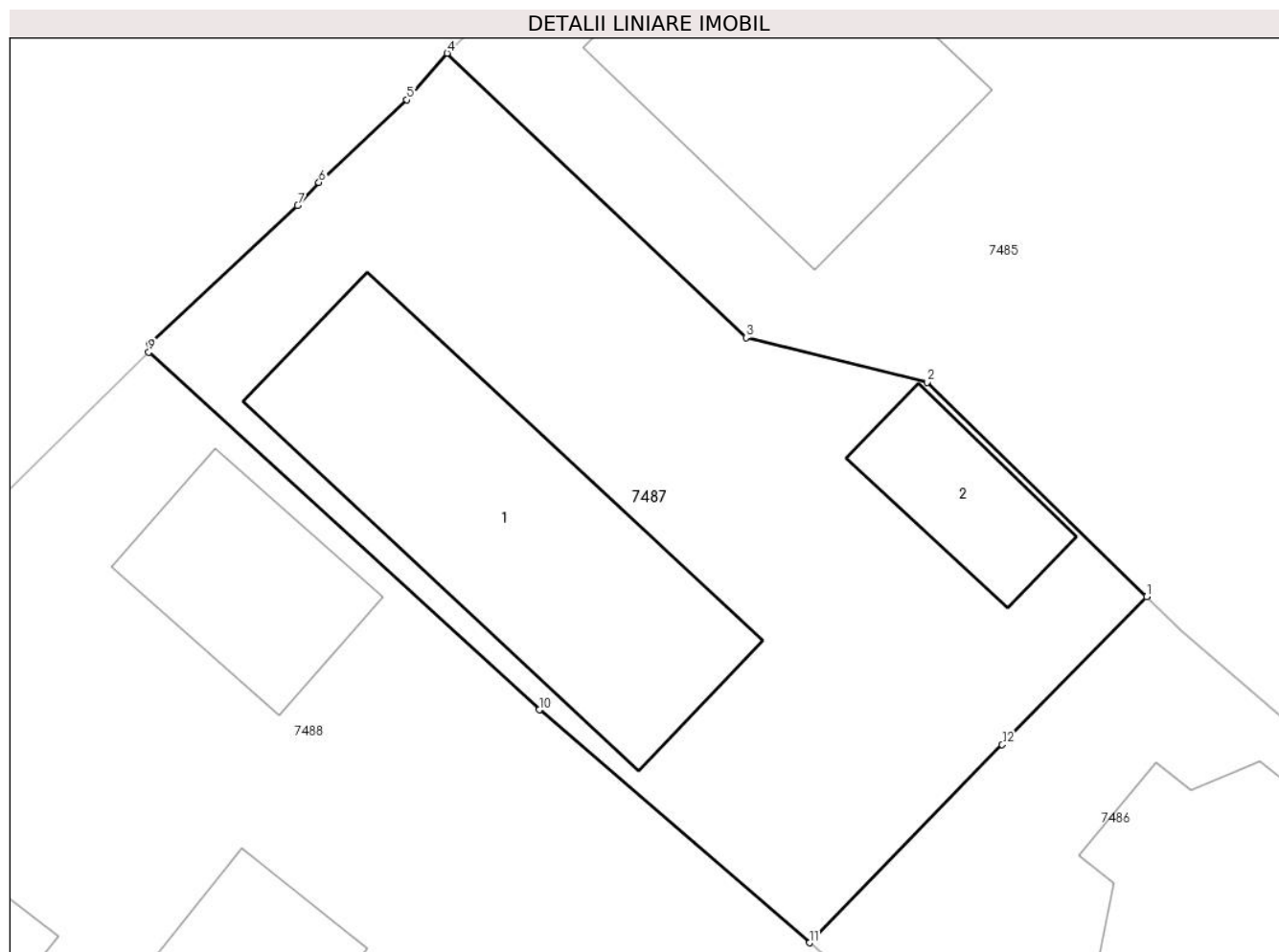
**C. Partea III. SARCINI .**

Inscrieri privind dezmembramintele dreptului de proprietate, drepturi reale de garanție și sarcini	Referințe
NU SUNT	

**Teren**

Nr cadastral	Suprafața (mp)*	Observații / Referințe
	566	psarte din nr topo 637

\* Suprafața este determinată în planul de proiecție Stereo 70.



**Date referitoare la teren**

Crt	Categorie folosință	Intravilan	Suprafața (mp)	Tarla	Parcelă	Nr. topo	Observații / Referințe
1	curți constructii	DA	566	-	-	-	

**Date referitoare la construcții**

Crt	Număr	Destinație construcție	Supraf. (mp)	Situație juridică	Observații / Referințe
A1.1		construcții de locuințe	138	Cu acte	Nr. niveluri:1; S. construita la sol:138 mp; S. construita desfasurata:138 mp; Casa de locuit, P
A1.2		construcții anexa	32	Cu acte	Nr. niveluri:1; S. construita la sol:32 mp; S. construita desfasurata:32 mp; Construcție anexă, P

**Lungime Segmente**

1) Valorile lungimilor segmentelor sunt obținute din proiecție în plan.

Punct început	X / Y	Punct sfârșit	X / Y	Lungime segment (** (m)
1	417.510,938 699.518,225	2	417.502,655 699.526,294	11.564
2	417.502,655 699.526,294	3	417.495,834 699.527,982	7.027

Punct început	X / Y	Punct sfârșit	X / Y	Lungime segment (** (m)
3	417.495,834 699.527,982	4	417.484,563 699.538,696	15.551
4	417.484,563 699.538,696	5	417.483,046 699.536,941	2.32
5	417.483,046 699.536,941	6	417.479,726 699.533,823	4.555
6	417.479,726 699.533,823	7	417.478,923 699.532,965	1.175
7	417.478,923 699.532,965	8	417.473,344 699.527,745	7.64
8	417.473,344 699.527,745	9	417.473,311 699.527,427	0.32
9	417.473,311 699.527,427	10	417.488,034 699.513,953	19.958
10	417.488,034 699.513,953	11	417.498,225 699.505,174	13.451
11	417.498,225 699.505,174	12	417.505,496 699.512,638	10.42
12	417.505,496 699.512,638	1	417.510,938 699.518,225	7.799

\*\* Lungimile segmentelor sunt determinate în planul de proiecție Stereo 70 și sunt rotunjite la 1 milimetru.

\*\*\* Distanța dintre puncte este formată din segmente cumulate ce sunt mai mici decât valoarea 1 milimetru.



**DATE DESPRE IMOBILUL NR. 7488**

Oficiul de Cadastru și Publicitate Imobiliară MARAMURES  
Biroul de Cadastru și Publicitate Imobiliară Sighetu Marmatiei

**A. Partea I. Descrierea imobilului**

TEREN Intravilan

Nr. CF vechi:86  
Nr. topografic:638

Adresa: Loc. Sat-Sugatag, Jud. Maramures

Nr. Crt	Nr cadastral Nr. topografic	Suprafața* (mp)	Observații / Referințe
A1		2.993	Sector cadastral:23 Teren neimprejmuit;

**Construcții**

Crt	Nr cadastral Nr. topografic	Adresa	Observații / Referințe
A1.1		Loc. Sat-Sugatag, Jud. Maramures	Nr. niveluri:1; S. construita la sol:50 mp; S. construita desfasurata:50 mp; Casa de locuit, P
A1.2		Loc. Sat-Sugatag, Jud. Maramures	Nr. niveluri:1; S. construita la sol:58 mp; S. construita desfasurata:58 mp; Construcție anexă, P
A1.3		Loc. Sat-Sugatag, Jud. Maramures	Nr. niveluri:1; S. construita la sol:21 mp; S. construita desfasurata:21 mp; Construcție anexă, P

**B. Partea II. Proprietari și acte**

Inscrieri privitoare la dreptul de proprietate și alte drepturi reale		Referințe
<b>7488 / 01/08/2024</b>		
Act Normativ nr. Legea nr. 7, din 13/03/1996 emis de Parlamentul României;		
B1	Intabulare, drept de PROPRIETATE, dobandit prin Lege, cota actuala 1/1 1) NEIDENTIFICAT NEIDENTIFICAT	A1
Act Administrativ nr. Adeverința nr. 4159, din 19/06/2024 emis de Primăria Ocna Șugatag;		
B2	Se notează posesia faptică în favoarea lui 1) ȚÎNȚAS VASILE	A1
Act Normativ nr. Legea nr. 7, din 13/03/1996 emis de Parlamentul României;		
B3	Intabulare, drept de PROPRIETATE, dobandit prin Lege, cota actuala 1/1 1) ȚÎNȚAS VASILE	A1.1, A1.2, A1.3

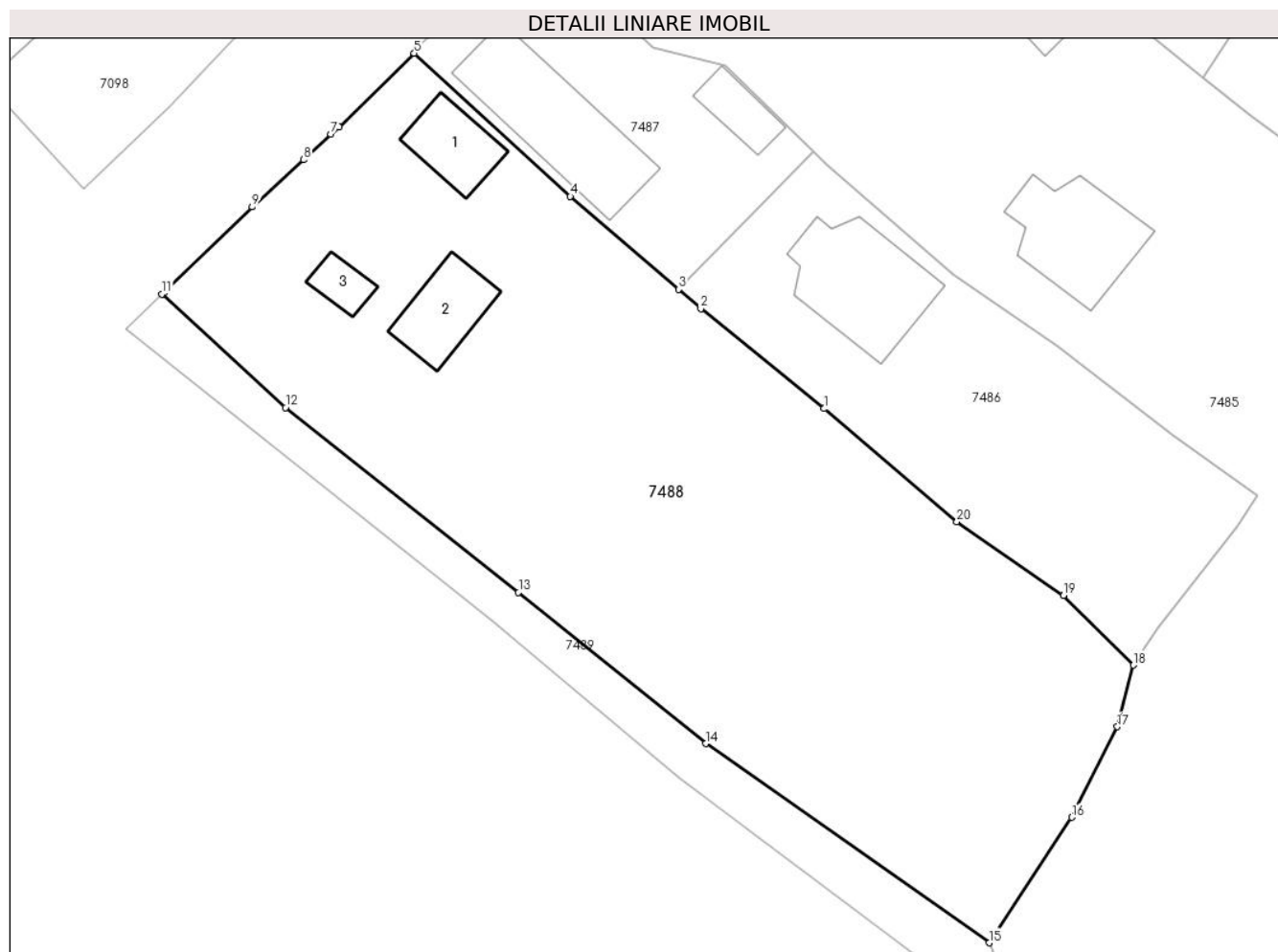
**C. Partea III. SARCINI .**

Inscrieri privind dezmembramintele dreptului de proprietate, drepturi reale de garanție și sarcini	Referințe
NU SUNT	

**Teren**

Nr cadastral	Suprafața (mp)*	Observații / Referințe
	2.993	

\* Suprafața este determinată în planul de proiecție Stereo 70.



**Date referitoare la teren**

Crt	Categorie folosință	Intravilan	Suprafața (mp)	Tarla	Parcelă	Nr. topo	Observații / Referințe
1	curti constructii	DA	800	-	-	-	
2	faneata	DA	2.193	-	-	-	

**Date referitoare la construcții**

Crt	Număr	Destinație construcție	Supraf. (mp)	Situație juridică	Observații / Referințe
A1.1		construcții de locuințe	50	Cu acte	Nr. niveluri:1; S. construita la sol:50 mp; S. construita desfasurata:50 mp; Casa de locuit, P
A1.2		construcții anexa	58	Cu acte	Nr. niveluri:1; S. construita la sol:58 mp; S. construita desfasurata:58 mp; Construcție anexă, P
A1.3		construcții anexa	21	Cu acte	Nr. niveluri:1; S. construita la sol:21 mp; S. construita desfasurata:21 mp; Construcție anexă, P

**Lungime Segmente**

1) Valorile lungimilor segmentelor sunt obținute din proiecție în plan.

Punct început	X / Y	Punct sfârșit	X / Y	Lungime segment (** (m)

Punct început	X / Y	Punct sfârșit	X / Y	Lungime segment (** (m)
1	417.511,972 699.493,95	2	417.500,335 699.503,356	14.963
2	417.500,335 699.503,356	3	417.498,225 699.505,174	2.785
3	417.498,225 699.505,174	4	417.488,034 699.513,953	13.451
4	417.488,034 699.513,953	5	417.473,311 699.527,427	19.958
5	417.473,311 699.527,427	6	417.466,224 699.520,458	9.939
6	417.466,224 699.520,458	7	417.465,45 699.519,811	1.009
7	417.465,45 699.519,811	8	417.462,89 699.517,387	3.526
8	417.462,89 699.517,387	9	417.458,042 699.512,943	6.577
9	417.458,042 699.512,943	10	417.449,788 699.504,977	11.471
10	417.449,788 699.504,977	11	417.449,534 699.504,728	0.356
11	417.449,534 699.504,728	12	417.461,193 699.494,047	15.812
12	417.461,193 699.494,047	13	417.483,151 699.476,627	28.029
13	417.483,151 699.476,627	14	417.500,793 699.462,395	22.667
14	417.500,793 699.462,395	15	417.527,531 699.443,63	32.666
15	417.527,531 699.443,63	16	417.535,305 699.455,446	14.144
16	417.535,305 699.455,446	17	417.539,61 699.463,99	9.567
17	417.539,61 699.463,99	18	417.541,115 699.469,775	5.978
18	417.541,115 699.469,775	19	417.534,516 699.476,336	9.306
19	417.534,516 699.476,336	20	417.524,474 699.483,306	12.224
20	417.524,474 699.483,306	1	417.511,972 699.493,95	16.419

\*\* Lungimile segmentelor sunt determinate în planul de proiecție Stereo 70 și sunt rotunjite la 1 milimetru.

\*\*\* Distanța dintre puncte este formată din segmente cumulate ce sunt mai mici decât valoarea 1 milimetru.





**DATE DESPRE IMOBILUL NR. 7489**

Oficiul de Cadastru și Publicitate Imobiliară MARAMURES  
Biroul de Cadastru și Publicitate Imobiliară Sighetu Marmatiei

**A. Partea I. Descrierea imobilului**

TEREN Necunoscut

Nr. CF vechi:86, 279, 619, 1209

Adresa: Loc. Sat-Sugatag, Jud. Maramures

Nr. Crt	Nr cadastral Nr. topografic	Suprafața* (mp)	Observații / Referințe
A1		822	Sector cadastral:23 Teren neimprejmuit; parte din nr topo: 638, 631, 632, 630 „Imobil traversat de limita unităților administrativ-teritoriale Ocna Șugatag și Desești”

**B. Partea II. Proprietari și acte**

Inscrieri privitoare la dreptul de proprietate și alte drepturi reale		Referințe
<b>7489 / 01/08/2024</b>		
Act Normativ nr. Legea nr. 7, din 13/03/1996 emis de Parlamentul României;		
B1	Intabulare, drept de PROPRIETATE, dobandit prin Lege, cota actuala 1/1 1) <b>NEIDENTIFICAT NEIDENTIFICAT</b>	A1
B2	se noteaza mențiunea „proprietar neidentificat,, în baza art.13 alin. 15 din Legea 7/1996	A1

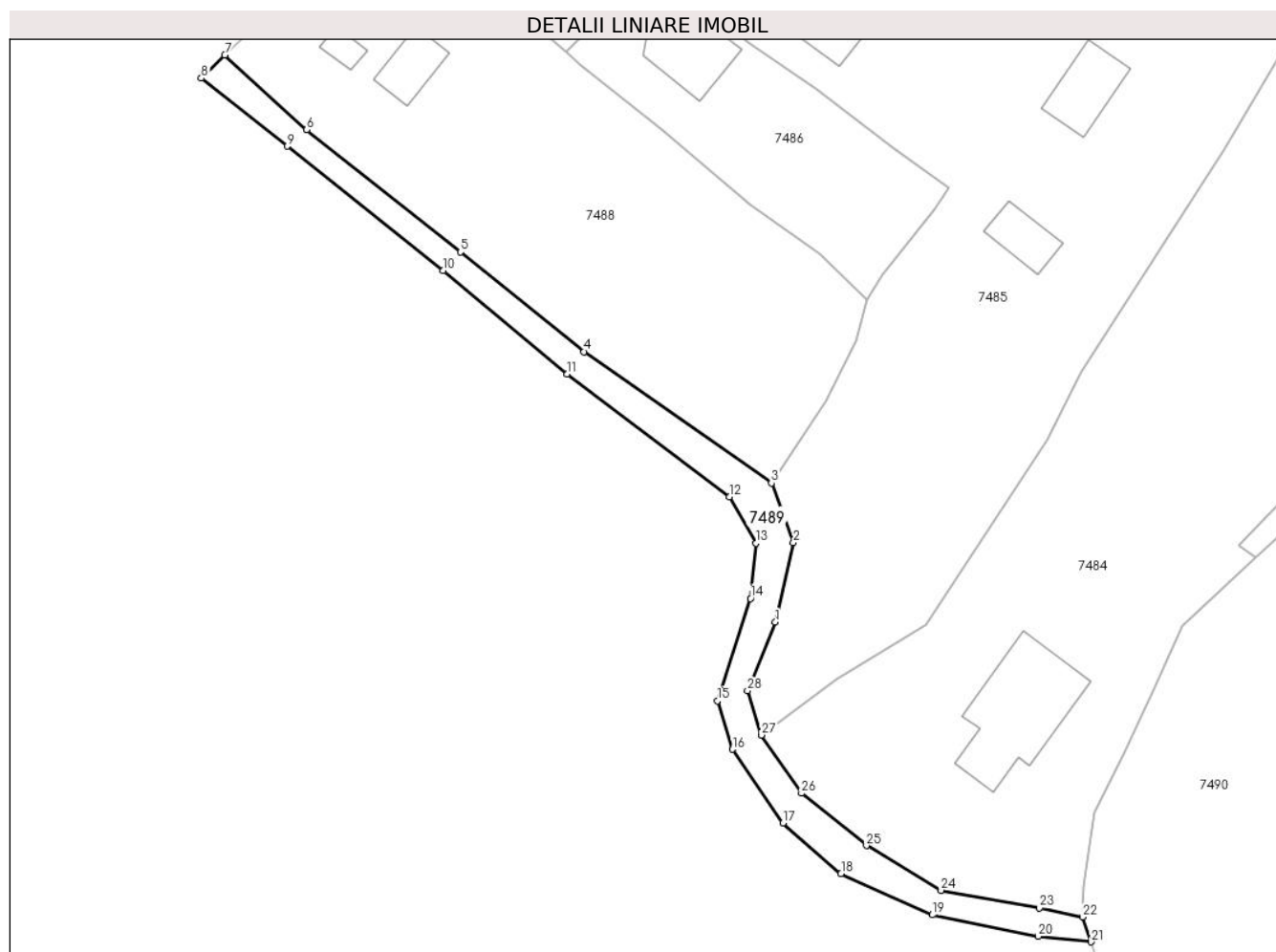
**C. Partea III. SARCINI .**

Inscrieri privind dezmembramintele dreptului de proprietate, drepturi reale de garanție și sarcini	Referințe
NU SUNT	

**Teren**

Nr cadastral	Suprafața (mp)*	Observații / Referințe
	822	parte din nr topo: 638, 631, 632, 630 „Imobil traversat de limita unităților administrativ-teritoriale Ocna Șugatag și Desești”

\* Suprafața este determinată în planul de proiecție Stereo 70.



**Date referitoare la teren**

Crt	Categorie folosință	Intravilan	Suprafața (mp)	Tarla	Parcelă	Nr. topo	Observații / Referințe
1	drum	DA	418	-	-	-	
2	drum	NU	404	-	-	-	

**Lungime Segmente**

1) Valorile lungimilor segmentelor sunt obținute din proiecție în plan.

Punct început	X / Y	Punct sfârșit	X / Y	Lungime segment (** (m)
1	417.528,094 699.423,791	2	417.530,672 699.435,174	11.671
3	417.527,531 699.443,63	4	417.500,793 699.462,395	32.666
5	417.483,151 699.476,627	6	417.461,193 699.494,047	28.029
7	417.449,534 699.504,728	8	417.446,151 699.501,414	4.736

Punct început	X / Y	Punct sfârșit	X / Y	Lungime segment (** (m)
2	417.530,672 699.435,174	3	417.527,531 699.443,63	9.021
4	417.500,793 699.462,395	5	417.483,151 699.476,627	22.667
6	417.461,193 699.494,047	7	417.449,534 699.504,728	15.812
8	417.446,151 699.501,414	9	417.458,419 699.491,722	15.635

Punct început	X / Y	Punct sfârșit	X / Y	Lungime segment (** (m)	Punct început	X / Y	Punct sfârșit	X / Y	Lungime segment (** (m)
9	417.458,419 699.491,722	10	417.480,707 699.473,976	28.49	10	417.480,707 699.473,976	11	417.498,376 699.459,178	23.047
11	417.498,376 699.459,178	12	417.521,536 699.441,7	29.015	12	417.521,536 699.441,7	13	417.525,346 699.435,042	7.671
13	417.525,346 699.435,042	14	417.524,525 699.427,16	7.925	14	417.524,525 699.427,16	15	417.519,856 699.412,583	15.306
15	417.519,856 699.412,583	16	417.521,951 699.405,631	7.261	16	417.521,951 699.405,631	17	417.529,152 699.395,123	12.739
17	417.529,152 699.395,123	18	417.537,454 699.387,878	11.019	18	417.537,454 699.387,878	19	417.550,5 699.382,016	14.302
19	417.550,5 699.382,016	20	417.565,602 699.378,971	15.406	20	417.565,602 699.378,971	21	417.573,146 699.378,164	7.587
21	417.573,146 699.378,164	22	417.571,934 699.381,722	3.759	22	417.571,934 699.381,722	23	417.565,766 699.382,983	6.296
23	417.565,766 699.382,983	24	417.551,732 699.385,513	14.26	24	417.551,732 699.385,513	25	417.541,081 699.391,897	12.418
25	417.541,081 699.391,897	26	417.531,822 699.399,371	11.899	26	417.531,822 699.399,371	27	417.526,099 699.407,677	10.087
27	417.526,099 699.407,677	28	417.524,117 699.414,0	6.626	28	417.524,117 699.414,0	1	417.528,094 699.423,791	10.568

\*\* Lungimile segmentelor sunt determinate în planul de proiecție Stereo 70 și sunt rotunjite la 1 milimetru.

\*\*\* Distanța dintre puncte este formată din segmente cumulate ce sunt mai mici decât valoarea 1 milimetru.



**DATE DESPRE IMOBILUL NR. 7490**

Oficiul de Cadastru și Publicitate Imobiliară MARAMURES  
Biroul de Cadastru și Publicitate Imobiliară Sighetu Marmatiei

**A. Partea I. Descrierea imobilului**

TEREN Extravilan

Adresa: Jud. Maramures

Nr. Crt	Nr cadastral Nr. topografic	Suprafața* (mp)	Observații / Referințe
A1	50605	10.689	Sector cadastral:23 Teren neimprejmuit; Parte din nr. topo 406 „Imobil traversat de limita unităților administrativ-teritoriale Ocna Șugatag și Desești”

**B. Partea II. Proprietari și acte**

Inscrieri privitoare la dreptul de proprietate și alte drepturi reale		Referințe
<b>7490 / 19/06/2024</b>		
Act Normativ nr. Legea 7, din 13/03/1996 emis de Parlamentul României;		
B1	Intabulare, drept de PROPRIETATE, dobandit prin Lege, cota actuala 1/1 1) NEIDENTIFICAT NEIDENTIFICAT	A1
Act Administrativ nr. Adeverința 4160, din 19/06/2024 emis de Primăria Ocna Șugatag;		
B2	se notează posesia faptică în favoarea lui 1) AVRAM IOAN	A1

**C. Partea III. SARCINI .**

Inscrieri privind dezmembramintele dreptului de proprietate, drepturi reale de garanție și sarcini	Referințe
NU SUNT	

**Teren**

Nr cadastral	Suprafața (mp)*	Observații / Referințe
50605	10.689	Parte din nr. topo 406 „Imobil traversat de limita unităților administrativ-teritoriale Ocna Șugatag și Desești”

\* Suprafața este determinată în planul de proiecție Stereo 70.



**Date referitoare la teren**

Crt	Categorie folosință	Intravilan	Suprafața (mp)	Tarla	Parcelă	Nr. topo	Observații / Referințe
1	faneata	NU	10.689	-	-	-	

**Lungime Segmente**

1) Valorile lungimilor segmentelor sunt obținute din proiecție în plan.

Punct început	X / Y	Punct sfârșit	X / Y	Lungime segment (** (m))
1	417.677,154 699.393,909	2	417.669,261 699.413,461	21.085
3	417.662,587 699.434,501	4	417.656,604 699.453,362	19.787
5	417.657,133 699.464,613	6	417.642,456 699.457,965	16.112
7	417.629,661 699.449,231	8	417.618,219 699.445,662	11.986

Punct început	X / Y	Punct sfârșit	X / Y	Lungime segment (** (m))
2	417.669,261 699.413,461	3	417.662,587 699.434,501	22.073
4	417.656,604 699.453,362	5	417.657,133 699.464,613	11.263
6	417.642,456 699.457,965	7	417.629,661 699.449,231	15.492
8	417.618,219 699.445,662	9	417.610,898 699.443,949	7.519

Punct început	X / Y	Punct sfârșit	X / Y	Lungime segment (** (m)
9	417.610,898 699.443,949	10	417.600,62 699.436,691	12.582
11	417.596,676 699.433,016	12	417.586,21 699.423,265	14.305
13	417.582,357 699.414,795	14	417.577,963 699.405,135	10.612
15	417.573,6 699.396,678	16	417.572,053 699.386,157	10.634
17	417.571,934 699.381,722	18	417.573,146 699.378,164	3.759
19	417.574,357 699.374,607	20	417.574,181 699.368,867	5.743
21	417.580,538 699.334,706	22	417.586,476 699.324,153	12.109
23	417.591,608 699.310,131	24	417.605,852 699.298,003	18.708
25	417.615,814 699.302,724	26	417.620,513 699.311,728	10.156
27	417.625,478 699.324,36	28	417.629,727 699.335,244	11.684
29	417.632,868 699.342,508	30	417.636,732 699.347,998	6.713
31	417.644,928 699.353,809	32	417.650,545 699.357,881	6.938
33	417.666,222 699.365,082	34	417.689,644 699.375,84	25.774

Punct început	X / Y	Punct sfârșit	X / Y	Lungime segment (** (m)
10	417.600,62 699.436,691	11	417.596,676 699.433,016	5.391
12	417.586,21 699.423,265	13	417.582,357 699.414,795	9.305
14	417.577,963 699.405,135	15	417.573,6 699.396,678	9.516
16	417.572,053 699.386,157	17	417.571,934 699.381,722	4.437
18	417.573,146 699.378,164	19	417.574,357 699.374,607	3.757
20	417.574,181 699.368,867	21	417.580,538 699.334,706	34.747
22	417.586,476 699.324,153	23	417.591,608 699.310,131	14.932
24	417.605,852 699.298,003	25	417.615,814 699.302,724	11.024
26	417.620,513 699.311,728	27	417.625,478 699.324,36	13.573
28	417.629,727 699.335,244	29	417.632,868 699.342,508	7.914
30	417.636,732 699.347,998	31	417.644,928 699.353,809	10.047
32	417.650,545 699.357,881	33	417.666,222 699.365,082	17.252
34	417.689,644 699.375,84	1	417.677,154 699.393,909	21.966

\*\* Lungimile segmentelor sunt determinate în planul de proiecție Stereo 70 și sunt rotunjite la 1 milimetru.

\*\*\* Distanța dintre puncte este formată din segmente cumulate ce sunt mai mici decât valoarea 1 milimetru.





**DATE DESPRE IMOBILUL NR. 7491**

Oficiul de Cadastru și Publicitate Imobiliară MARAMURES  
Biroul de Cadastru și Publicitate Imobiliară Sighetu Marmatiei

**A. Partea I. Descrierea imobilului**

TEREN Extravilan

Nr. CF vechi:463

Adresa: Jud. Maramures

Nr. Crt	Nr cadastral Nr. topografic	Suprafața* (mp)	Observații / Referințe
A1		8.882	Sector cadastral:23 Teren neimprejmuit; Parte din nr. topo 399 „Imobil traversat de limita unităților administrativ-teritoriale Ocna Șugatag și Desești”

**B. Partea II. Proprietari și acte**

Inscrieri privitoare la dreptul de proprietate și alte drepturi reale		Referințe
<b>7491 / 19/06/2024</b>		
Act Normativ nr. Legea 7, din 13/03/1996 emis de Parlamentul României;		
B1	Intabulare, drept de PROPRIETATE, dobandit prin Lege, cota actuala 1/1 1) <b>NEIDENTIFICAT NEIDENTIFICAT</b>	A1
Act Administrativ nr. Adeverința 4161, din 19/06/2024 emis de Primăria Ocna Șugatag;		
B2	se notează posesia faptică în favoarea lui 1) <b>BOZAI MARIA</b>	A1

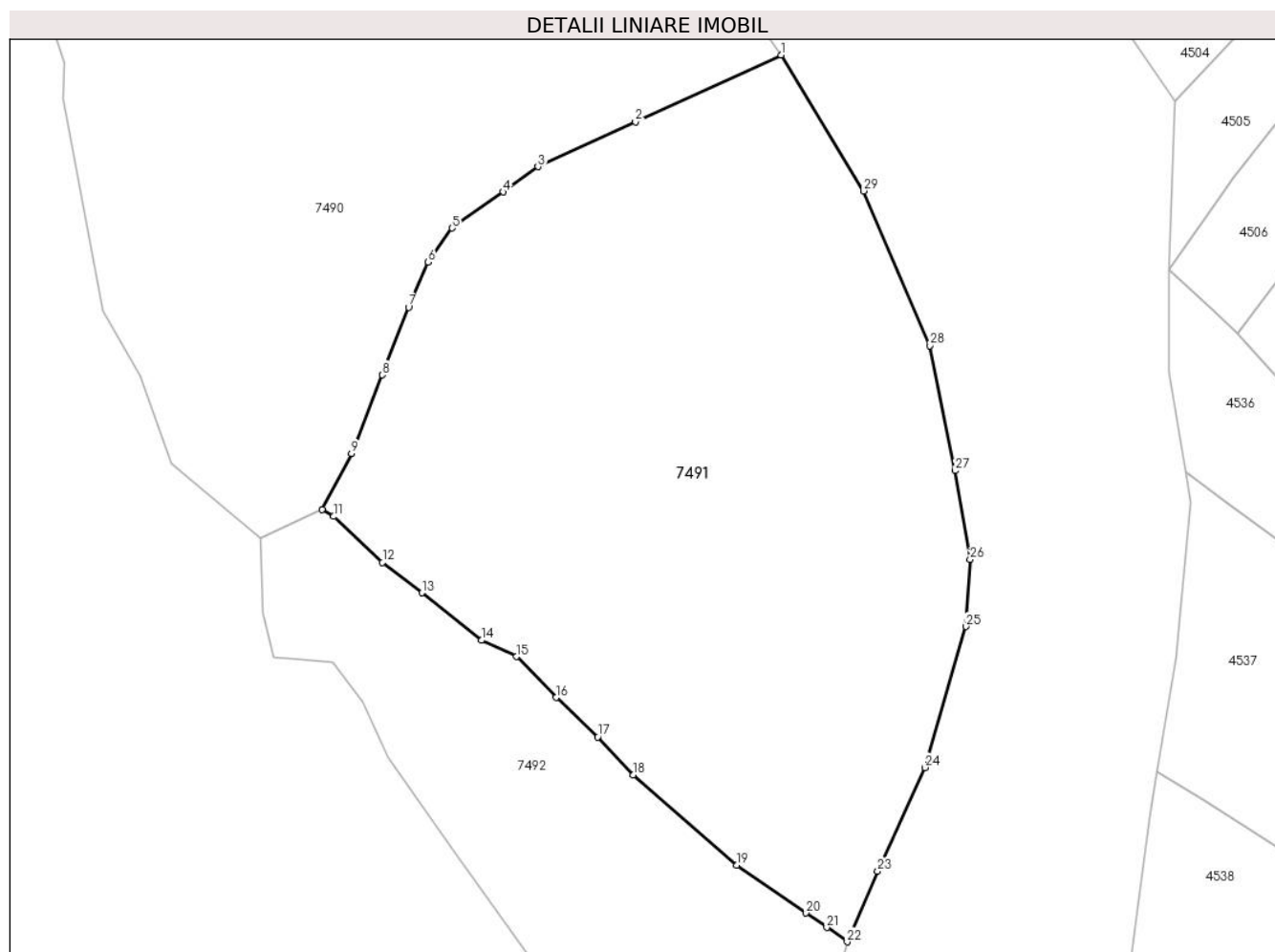
**C. Partea III. SARCINI .**

Inscrieri privind dezmembramintele dreptului de proprietate, drepturi reale de garanție și sarcini	Referințe
NU SUNT	

**Teren**

Nr cadastral	Suprafața (mp)*	Observații / Referințe
	8.882	Parte din nr. topo 399 „Imobil traversat de limita unităților administrativ-teritoriale Ocna Șugatag și Desești”

\* Suprafața este determinată în planul de proiecție Stereo 70.



**Date referitoare la teren**

Crt	Categorie folosință	Intravilan	Suprafața (mp)	Tarla	Parcelă	Nr. topo	Observații / Referințe
1	faneata	NU	8.882	-	-	-	

**Lungime Segmente**

1) Valorile lungimilor segmentelor sunt obținute din proiecție în plan.

Punct început	X / Y	Punct sfârșit	X / Y	Lungime segment (** (m))
1	417.689,644 699.375,84	2	417.666,222 699.365,082	25.774
3	417.650,545 699.357,881	4	417.644,928 699.353,809	6.938
5	417.636,732 699.347,998	6	417.632,868 699.342,508	6.713
7	417.629,727 699.335,244	8	417.625,478 699.324,36	11.684

Punct început	X / Y	Punct sfârșit	X / Y	Lungime segment (** (m))
2	417.666,222 699.365,082	3	417.650,545 699.357,881	17.252
4	417.644,928 699.353,809	5	417.636,732 699.347,998	10.047
6	417.632,868 699.342,508	7	417.629,727 699.335,244	7.914
8	417.625,478 699.324,36	9	417.620,513 699.311,728	13.573

Punct început	X / Y	Punct sfârșit	X / Y	Lungime segment (** (m)
9	417.620,513 699.311,728	10	417.615,814 699.302,724	10.156
11	417.617,654 699.301,581	12	417.625,533 699.294,166	10.819
13	417.631,841 699.289,302	14	417.641,431 699.281,651	12.268
15	417.647,087 699.279,025	16	417.653,45 699.272,436	9.16
17	417.660,178 699.266,101	18	417.665,862 699.260,001	8.338
19	417.682,519 699.245,462	20	417.693,701 699.237,767	13.574
21	417.697,024 699.235,429	22	417.700,301 699.233,124	4.006
23	417.705,207 699.244,51	24	417.712,824 699.261,162	18.311
25	417.719,394 699.283,873	26	417.720,092 699.294,69	10.839
27	417.717,664 699.308,956	28	417.713,655 699.329,052	20.492
29	417.702,973 699.353,961	1	417.689,644 699.375,84	25.619

Punct început	X / Y	Punct sfârșit	X / Y	Lungime segment (** (m)
10	417.615,814 699.302,724	11	417.617,654 699.301,581	2.166
12	417.625,533 699.294,166	13	417.631,841 699.289,302	7.966
14	417.641,431 699.281,651	15	417.647,087 699.279,025	6.236
16	417.653,45 699.272,436	17	417.660,178 699.266,101	9.241
18	417.665,862 699.260,001	19	417.682,519 699.245,462	22.11
20	417.693,701 699.237,767	21	417.697,024 699.235,429	4.063
22	417.700,301 699.233,124	23	417.705,207 699.244,51	12.398
24	417.712,824 699.261,162	25	417.719,394 699.283,873	23.642
26	417.720,092 699.294,69	27	417.717,664 699.308,956	14.471
28	417.713,655 699.329,052	29	417.702,973 699.353,961	27.103

\*\* Lungimile segmentelor sunt determinate în planul de proiecție Stereo 70 și sunt rotunjite la 1 milimetru.

\*\*\* Distanța dintre puncte este formată din segmente cumulate ce sunt mai mici decât valoarea 1 milimetru.



**DATE DESPRE IMOBILUL NR. 7492**

Oficiul de Cadastru și Publicitate Imobiliară MARAMURES  
Biroul de Cadastru și Publicitate Imobiliară Sighetu Marmatiei

**A. Partea I. Descrierea imobilului**

TEREN Extravilan

Nr. CF vechi:463

Adresa: Jud. Maramures

Nr. Crt	Nr cadastral Nr. topografic	Suprafața* (mp)	Observații / Referințe
A1		2.909	Sector cadastral:23 Teren neimprejmuit; Parte din nr. topo 399 „Imobil traversat de limita unităților administrativ-teritoriale Ocna Șugatag și Desești”

**B. Partea II. Proprietari și acte**

Inscrieri privitoare la dreptul de proprietate și alte drepturi reale		Referințe
<b>7492 / 19/06/2024</b>		
Act Normativ nr. Legea 7, din 13/03/1996 emis de Parlamentul României;		
B1	Intabulare, drept de PROPRIETATE, dobandit prin Lege, cota actuala 1/1 1) NEIDENTIFICAT NEIDENTIFICAT	A1
Act Administrativ nr. Adeverința 4162, din 19/06/2024 emis de Primăria Ocna Șugatag;		
B2	se notează posesia faptică în favoarea lui 1) HOTEA GHEORGHE	A1

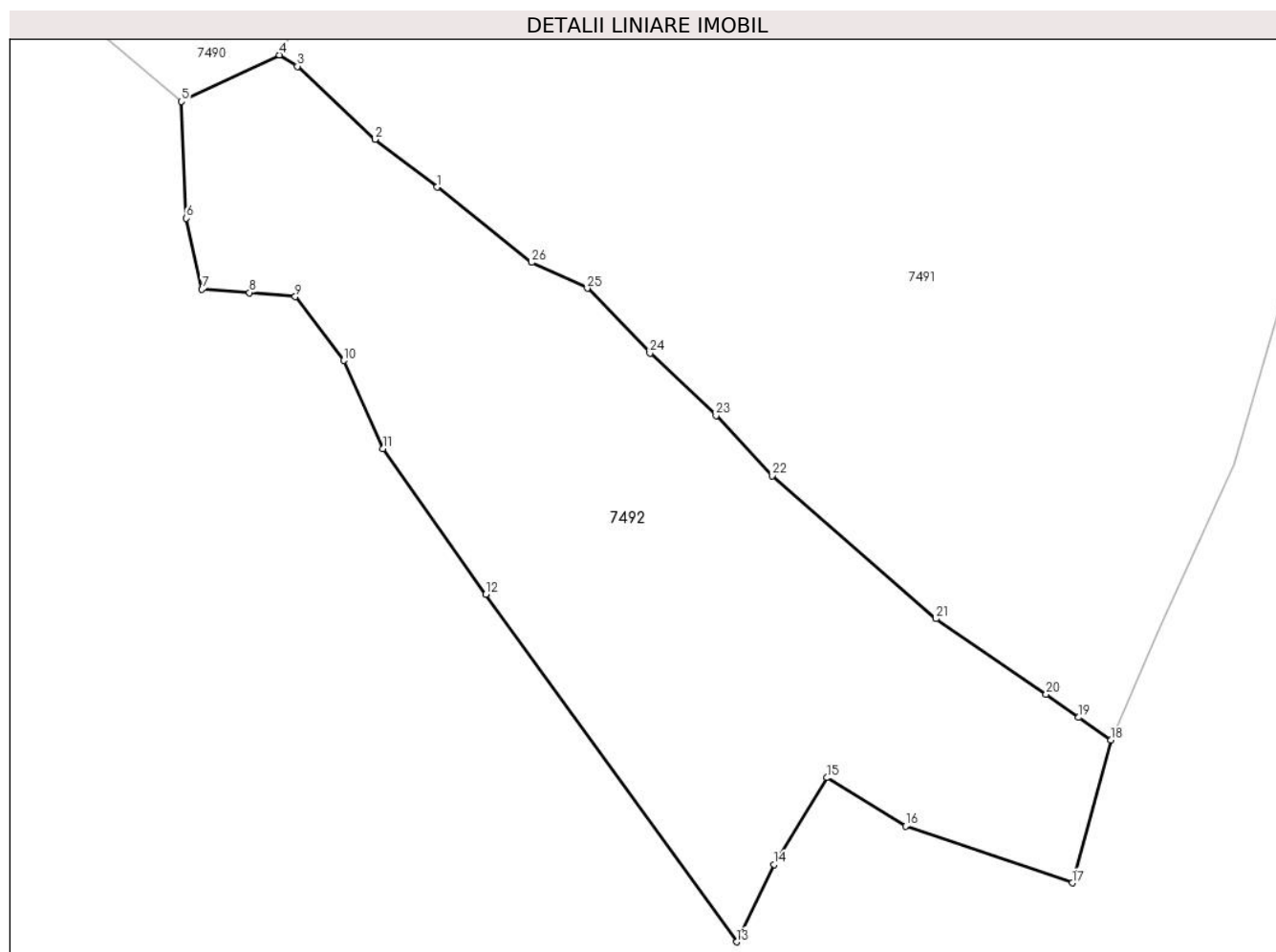
**C. Partea III. SARCINI .**

Inscrieri privind dezmembramintele dreptului de proprietate, drepturi reale de garanție și sarcini	Referințe
NU SUNT	

**Teren**

Nr cadastral	Suprafața (mp)*	Observații / Referințe
	2.909	Parte din nr. topo 399 „Imobil traversat de limita unităților administrativ-teritoriale Ocna Șugatag și Desești”

\* Suprafața este determinată în planul de proiecție Stereo 70.



**Date referitoare la teren**

Crt	Categorie folosință	Intravilan	Suprafața (mp)	Tarla	Parcelă	Nr. topo	Observații / Referințe
1	faneata	NU	2.909	-	-	-	

**Lungime Segmente**

1) Valorile lungimilor segmentelor sunt obținute din proiecție în plan.

Punct început	X / Y	Punct sfârșit	X / Y	Lungime segment (** (m)
1	417.631,841 699.289,302	2	417.625,533 699.294,166	7.966
3	417.617,654 699.301,581	4	417.615,814 699.302,724	2.166
5	417.605,852 699.298,003	6	417.606,363 699.286,135	11.879
7	417.607,965 699.278,926	8	417.612,763 699.278,58	4.81

Punct început	X / Y	Punct sfârșit	X / Y	Lungime segment (** (m)
2	417.625,533 699.294,166	3	417.617,654 699.301,581	10.819
4	417.615,814 699.302,724	5	417.605,852 699.298,003	11.024
6	417.606,363 699.286,135	7	417.607,965 699.278,926	7.385
8	417.612,763 699.278,58	9	417.617,431 699.278,171	4.686

Punct început	X / Y	Punct sfârșit	X / Y	Lungime segment (** (m))
9	417.617,431 699.278,171	10	417.622,348 699.271,684	8.14
11	417.626,325 699.262,741	12	417.636,798 699.247,953	18.121
13	417.662,285 699.212,631	14	417.666,095 699.220,5	8.743
15	417.671,443 699.229,309	16	417.679,438 699.224,385	9.39
17	417.696,376 699.218,61	18	417.700,301 699.233,124	15.035
19	417.697,024 699.235,429	20	417.693,701 699.237,767	4.063
21	417.682,519 699.245,462	22	417.665,862 699.260,001	22.11
23	417.660,178 699.266,101	24	417.653,45 699.272,436	9.241
25	417.647,087 699.279,025	26	417.641,431 699.281,651	6.236

Punct început	X / Y	Punct sfârșit	X / Y	Lungime segment (** (m))
10	417.622,348 699.271,684	11	417.626,325 699.262,741	9.787
12	417.636,798 699.247,953	13	417.662,285 699.212,631	43.557
14	417.666,095 699.220,5	15	417.671,443 699.229,309	10.305
16	417.679,438 699.224,385	17	417.696,376 699.218,61	17.895
18	417.700,301 699.233,124	19	417.697,024 699.235,429	4.006
20	417.693,701 699.237,767	21	417.682,519 699.245,462	13.574
22	417.665,862 699.260,001	23	417.660,178 699.266,101	8.338
24	417.653,45 699.272,436	25	417.647,087 699.279,025	9.16
26	417.641,431 699.281,651	1	417.631,841 699.289,302	12.268

\*\* Lungimile segmentelor sunt determinate în planul de proiecție Stereo 70 și sunt rotunjite la 1 milimetru.

\*\*\* Distanța dintre puncte este formată din segmente cumulate ce sunt mai mici decât valoarea 1 milimetru.





**DATE DESPRE IMOBILUL NR. 7493**

Oficiul de Cadastru și Publicitate Imobiliară MARAMURES  
Biroul de Cadastru și Publicitate Imobiliară Sighetu Marmatiei

**A. Partea I. Descrierea imobilului**

TEREN Intravilan

Nr. CF vechi:155

Adresa: Loc. Sat-Sugatag, Jud. Maramures

Nr. Crt	Nr cadastral Nr. topografic	Suprafața* (mp)	Observații / Referințe
A1		122	Sector cadastral:23 Teren neimprejmuit; Parte din nr. topo 576

**B. Partea II. Proprietari și acte**

Inscrieri privitoare la dreptul de proprietate și alte drepturi reale		Referințe
<b>7493 / 01/08/2024</b>		
Act Normativ nr. Legea 7, din 13/03/1996 emis de Parlamentul României;		
B1	Intabulare, drept de PROPRIETATE, dobandit prin Lege, cota actuala 1/1 1) <b>NEIDENTIFICAT NEIDENTIFICAT</b>	A1
Act Administrativ nr. Adeverința 4163, din 19/06/2024 emis de Primăria Ocna Șugatag;		
B2	se notează posesia faptică în favoarea lui 1) <b>MĂNĂILĂ VASILE</b>	A1

**C. Partea III. SARCINI .**

Inscrieri privind dezmembramintele dreptului de proprietate, drepturi reale de garanție și sarcini	Referințe
NU SUNT	

**Teren**

Nr cadastral	Suprafața (mp)*	Observații / Referințe
	122	Parte din nr. topo 576

\* Suprafața este determinată în planul de proiecție Stereo 70.



**Date referitoare la teren**

Crt	Categorie folosință	Intravilan	Suprafața (mp)	Tarla	Parcelă	Nr. topo	Observații / Referințe
1	faneata	DA	122	-	-	-	

**Lungime Segmente**

1) Valorile lungimilor segmentelor sunt obținute din proiecție în plan.

Punct început	X / Y	Punct sfârșit	X / Y	Lungime segment (** (m)
1	418.207,908 700.152,359	2	418.207,599 700.156,852	4.504
2	418.207,599 700.156,852	3	418.208,446 700.167,369	10.551
3	418.208,446 700.167,369	4	418.210,167 700.173,444	6.314
4	418.210,167 700.173,444	5	418.208,248 700.173,358	1.921
5	418.208,248 700.173,358	6	418.204,507 700.157,219	16.567

Punct început	X / Y	Punct sfârşit	X / Y	Lungime segment (** (m)
6	418.204,507 700.157,219	7	418.202,435 700.142,595	14.77
7	418.202,435 700.142,595	8	418.195,401 700.127,413	16.732
8	418.195,401 700.127,413	9	418.205,568 700.140,782	16.796
9	418.205,568 700.140,782	10	418.206,626 700.145,828	5.156
10	418.206,626 700.145,828	1	418.207,908 700.152,359	6.656

\*\* Lungimile segmentelor sunt determinate în planul de proiecție Stereo 70 și sunt rotunjite la 1 milimetru.

\*\*\* Distanța dintre puncte este formată din segmente cumulate ce sunt mai mici decât valoarea 1 milimetru.



**DATE DESPRE IMOBILUL NR. 7494**

Oficiul de Cadastru și Publicitate Imobiliară MARAMURES  
Biroul de Cadastru și Publicitate Imobiliară Sighetu Marmatiei

**A. Partea I. Descrierea imobilului**

TEREN Intravilan

Nr. CF vechi:51155  
Nr. topografic:613, 614

Adresa: Loc. Sat-Sugatag, Nr. 287, Jud. Maramures

Nr. Crt	Nr cadastral Nr. topografic	Suprafața* (mp)	Observații / Referințe
A1	50472	2.817	Sector cadastral:23 Teren imprejmuit;

**Construcții**

Crt	Nr cadastral Nr. topografic	Adresa	Observații / Referințe
A1.1		Loc. Sat-Sugatag, Nr. 287, Jud. Maramures	Nr. niveluri:3; S. construita la sol:111 mp; S. construita desfasurata:311 mp; Casa de locuit P+1+M
A1.2		Loc. Sat-Sugatag, Nr. 287, Jud. Maramures	Nr. niveluri:1; S. construita la sol:114 mp; S. construita desfasurata:114 mp; Construcție anexă, P

**B. Partea II. Proprietari și acte**

Inscrieri privitoare la dreptul de proprietate și alte drepturi reale		Referințe
<b>7494 / 01/08/2024</b>		
Act Notarial nr. Contract De Donatie nr. 3292, din 01/01/1995 emis de Notariatul de Stat;		
B1	Intabulare, drept de PROPRIETATEcu titlu de drept donatie, dobandit prin Conventie, cota actuala 1518/2817 1) <b>BOZAI GHEORGHE</b> <i>OBSERVATII: Poziție transcrisă din Cf nr. 50472 Ocna Șugatag, înscrisă sub încheierea nr. 1687/05.06.1995</i>	A1
Act Administrativ nr. Autorizatie de construire nr. 8, din 20/07/1995 emis de Primăria Ocna Șugatag (Certificat de atestare a edificării construcției nr.1571/05.05.2011 emis de Primaria Ocna Sugatag);		
B2	Intabulare, drept de PROPRIETATEcu titlu de drept construire (in seria rangului incheiere cf nr. 2109/1995, dobandit prin Construire), dobandit prin Construire, cota actuala 1/1 1) <b>BOZAI GHEORGHE</b> <i>OBSERVATII: Poziție transcrisă din Cf nr. 50472 Ocna Șugatag, înscrisă sub încheierea nr. 4717/05.05.2021</i>	A1.1
Act Notarial nr. Contract de vanzare cumparare nr. 2273, din 29/07/2014 emis de NP BLEDEA STELUTA;		
B3	Intabulare, drept de PROPRIETATEcu titlu de drept cumparare, dobandit prin Conventie, cota actuala 1299/2817, cota initiala 1/1 1) <b>BOZAI GHEORGHE</b> , casatorit cu 2) <b>BOZAI IRINA</b> , bun comun <i>OBSERVATII: Poziție transcrisă din Cf nr. 51155 Ocna Șugatag, înscrisă sub încheierea nr. 10091/30.07.2014</i>	A1
Act Normativ nr. Legea nr. 7, din 13/03/1996 emis de Parlamentul României;		
B4	Intabulare, drept de PROPRIETATE, dobandit prin Lege, cota actuala 1/1 1) <b>BOZAI GHEORGHE</b> 2) <b>BOZAI IRINA</b>	A1.2

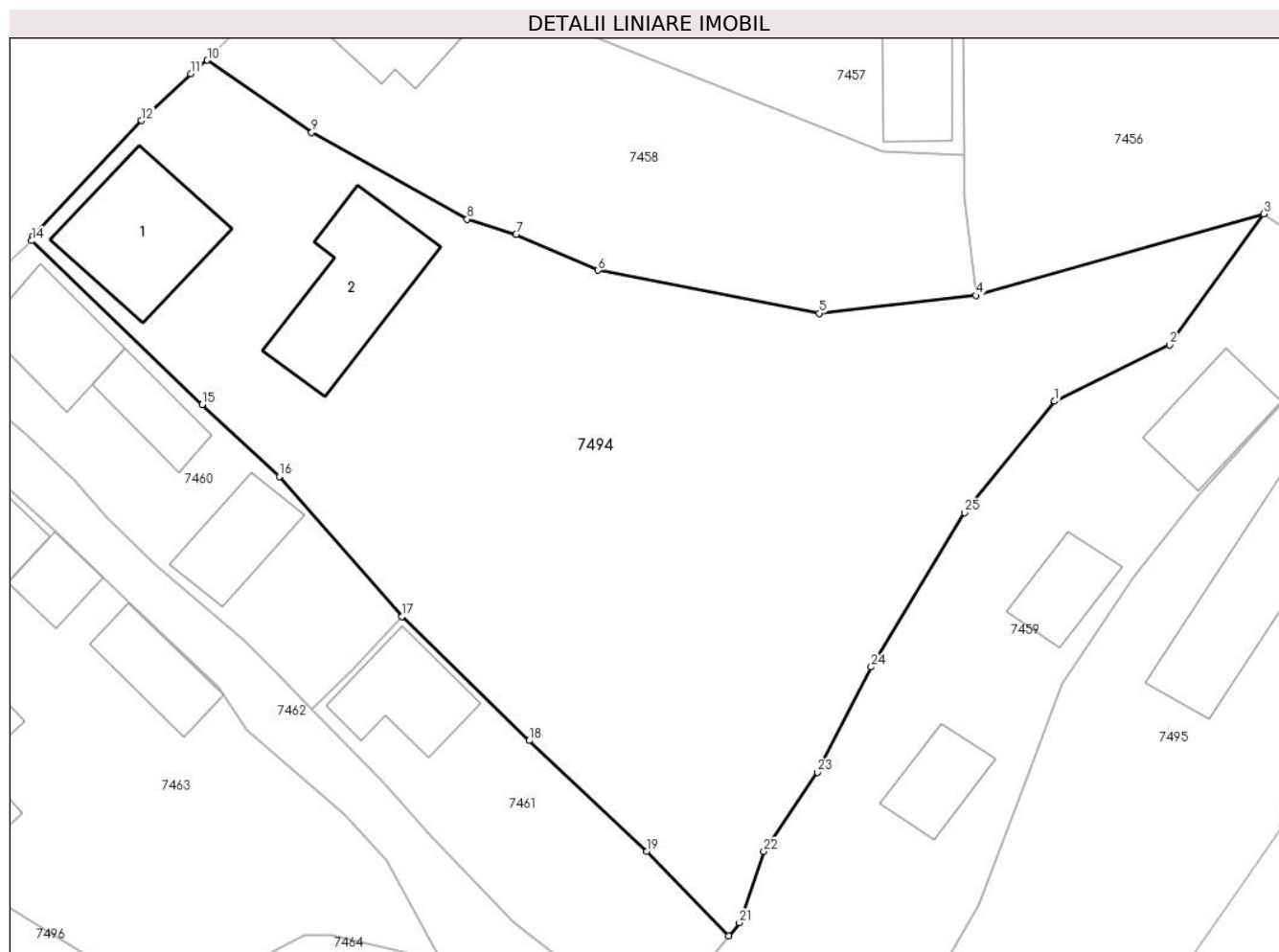
**C. Partea III. SARCINI .**

Inscrieri privind dezmembramintele dreptului de proprietate, drepturi reale de garanție și sarcini	Referințe
NU SUNT	

### Teren

Nr cadastral	Suprafața (mp)*	Observații / Referințe
50472	2.817	

\* Suprafața este determinată în planul de proiecție Stereo 70.



### Date referitoare la teren

Crt	Categorie folosință	Intra vilan	Suprafața (mp)	Tarla	Parcelă	Nr. topo	Observații / Referințe
1	curti constructii	DA	1.015	-	-	-	
2	faneata	DA	1.802	-	-	-	

### Date referitoare la construcții

Crt	Număr	Destinație construcție	Supraf. (mp)	Situație juridică	Observații / Referințe
A1.1		construcții de locuințe	111	Cu acte	Nr. niveluri:3; S. construita la sol:111 mp; S. construita desfasurata:311 mp; Casa de locuit P+1+M
A1.2		construcții anexa	114	Cu acte	Nr. niveluri:1; S. construita la sol:114 mp; S. construita desfasurata:114 mp; Construcție anexă, P

### Lungime Segmente

1) Valorile lungimilor segmentelor sunt obținute din proiecție în plan.

Punct început	X / Y	Punct sfârșit	X / Y	Lungime segment (** (m)
1	417.861,638 699.885,935	2	417.871,216 699.890,612	10.659

Punct început	X / Y	Punct sfârșit	X / Y	Lungime segment (** (m)
2	417.871,216 699.890,612	3	417.879,021 699.901,508	13.403

Punct început	X / Y	Punct sfârșit	X / Y	Lungime segment (** (m)
3	417.879,021 699.901,508	4	417.855,09 699.894,718	24.876
5	417.842,087 699.893,236	6	417.823,693 699.896,814	18.739
7	417.816,873 699.899,797	8	417.812,822 699.901,063	4.244
9	417.799,896 699.908,259	10	417.791,223 699.914,266	10.55
11	417.789,867 699.913,144	12	417.785,757 699.909,254	5.659
13	417.776,654 699.899,565	14	417.776,62 699.899,264	0.303
15	417.790,799 699.885,656	16	417.797,203 699.879,688	8.754
17	417.807,41 699.868,075	18	417.817,981 699.857,757	14.772
19	417.827,744 699.848,548	20	417.834,544 699.841,541	9.764
21	417.835,457 699.842,628	22	417.837,491 699.848,553	6.264
23	417.841,924 699.855,134	24	417.846,396 699.863,871	9.815
25	417.854,136 699.876,683	1	417.861,638 699.885,935	11.911

Punct început	X / Y	Punct sfârșit	X / Y	Lungime segment (** (m)
4	417.855,09 699.894,718	5	417.842,087 699.893,236	13.087
6	417.823,693 699.896,814	7	417.816,873 699.899,797	7.444
8	417.812,822 699.901,063	9	417.799,896 699.908,259	14.794
10	417.791,223 699.914,266	11	417.789,867 699.913,144	1.76
12	417.785,757 699.909,254	13	417.776,654 699.899,565	13.294
14	417.776,62 699.899,264	15	417.790,799 699.885,656	19.653
16	417.797,203 699.879,688	17	417.807,41 699.868,075	15.461
18	417.817,981 699.857,757	19	417.827,744 699.848,548	13.421
20	417.834,544 699.841,541	21	417.835,457 699.842,628	1.42
22	417.837,491 699.848,553	23	417.841,924 699.855,134	7.935
24	417.846,396 699.863,871	25	417.854,136 699.876,683	14.968

\*\* Lungimile segmentelor sunt determinate în planul de proiecție Stereo 70 și sunt rotunjite la 1 milimetru.

\*\*\* Distanța dintre puncte este formată din segmente cumulate ce sunt mai mici decât valoarea 1 milimetru.





**DATE DESPRE IMOBILUL NR. 7495**

Oficiul de Cadastru și Publicitate Imobiliară MARAMURES  
Biroul de Cadastru și Publicitate Imobiliară Sighetu Marmatiei

**A. Partea I. Descrierea imobilului**

TEREN Extravilan

Adresa: Jud. Maramures

Nr. Crt	Nr cadastral Nr. topografic	Suprafața* (mp)	Observații / Referințe
A1	50573	1.456	Sector cadastral:23 Teren neimprejmuit; parte din nr. topo 612/2

**Construcții**

Crt	Nr cadastral Nr. topografic	Adresa	Observații / Referințe
A1.1		Jud. Maramures	Nr. niveluri:1; S. construita la sol:230 mp; S. construita desfasurata:230 mp; Construcție anexă, P

**B. Partea II. Proprietari și acte**

Inscrieri privitoare la dreptul de proprietate și alte drepturi reale		Referințe
<b>7495 / 01/08/2024</b>		
Act Normativ nr. Legea nr. 7, din 13/03/1996 emis de Parlamentul României;		
B1	Intabulare, drept de PROPRIETATE, dobandit prin Lege, cota actuala 1/1 1) NEIDENTIFICAT NEIDENTIFICAT	A1
Act Administrativ nr. Adeverința nr. 4165, din 19/06/2024 emis de Primăria Ocna Șugatag;		
B2	Se notează posesia faptică în favoarea lui 1) BOZAI GHEORGHE 2) BOZAI IRINA	A1
Act Normativ nr. Legea nr. 7, din 13/03/1996 emis de Parlamentul României;		
B3	Intabulare, drept de PROPRIETATE, dobandit prin Lege, cota actuala 1/1 1) BOZAI GHEORGHE 2) BOZAI IRINA	A1.1

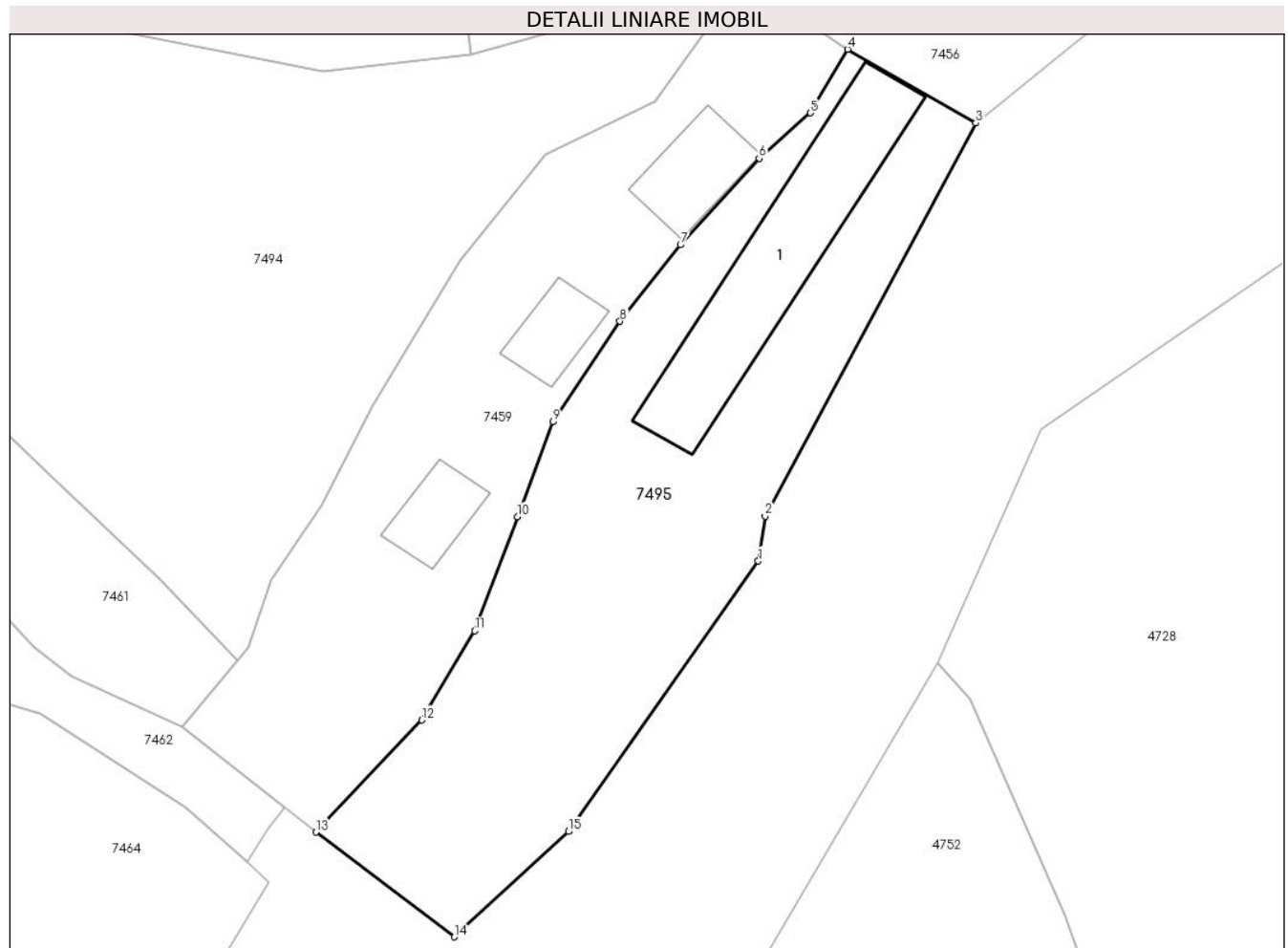
**C. Partea III. SARCINI .**

Inscrieri privind dezmembramintele dreptului de proprietate, drepturi reale de garanție și sarcini	Referințe
NU SUNT	

**Teren**

Nr cadastral	Suprafața (mp)*	Observații / Referințe
50573	1.456	parte din nr. topo 612/2

\* Suprafața este determinată în planul de proiecție Stereo 70.



**Date referitoare la teren**

Crt	Categorie folosință	Intravilan	Suprafața (mp)	Tarla	Parcelă	Nr. topo	Observații / Referințe
1	curți constructii	NU	300	-	-	-	
2	faneata	NU	1.156	-	-	-	

**Date referitoare la construcții**

Crt	Număr	Destinație construcție	Supraf. (mp)	Situație juridică	Observații / Referințe
A1.1		construcții anexa	230	Cu acte	Nr. niveluri:1; S. construita la sol:230 mp; S. construita desfasurata:230 mp; Construcție anexă, P

**Lungime Segmente**

1) Valorile lungimilor segmentelor sunt obținute din proiecție în plan.

Punct început	X / Y	Punct sfârșit	X / Y	Lungime segment (** (m)
1	417.880,32 699.850,251	2	417.880,92 699.854,185	3.979
2	417.880,92 699.854,185	3	417.899,45 699.888,72	39.192

Punct început	X / Y	Punct sfârșit	X / Y	Lungime segment (** (m)
3	417.899,45 699.888,72	4	417.888,185 699.895,199	12.995
4	417.888,185 699.895,199	5	417.884,9 699.889,616	6.478
5	417.884,9 699.889,616	6	417.880,39 699.885,609	6.033
6	417.880,39 699.885,609	7	417.873,478 699.878,018	10.266
7	417.873,478 699.878,018	8	417.868,156 699.871,299	8.571
8	417.868,156 699.871,299	9	417.862,245 699.862,468	10.627
9	417.862,245 699.862,468	10	417.859,131 699.854,144	8.887
10	417.859,131 699.854,144	11	417.855,38 699.844,119	10.704
11	417.855,38 699.844,119	12	417.850,735 699.836,273	9.118
12	417.850,735 699.836,273	13	417.841,432 699.826,432	13.542
13	417.841,432 699.826,432	14	417.853,568 699.817,233	15.228
14	417.853,568 699.817,233	15	417.863,624 699.826,491	13.669
15	417.863,624 699.826,491	1	417.880,32 699.850,251	29.04

\*\* Lungimile segmentelor sunt determinate în planul de proiecție Stereo 70 și sunt rotunjite la 1 milimetru.

\*\*\* Distanța dintre puncte este formată din segmente cumulate ce sunt mai mici decât valoarea 1 milimetru.



**DATE DESPRE IMOBILUL NR. 7496**

Oficiul de Cadastru și Publicitate Imobiliară MARAMURES  
Biroul de Cadastru și Publicitate Imobiliară Sighetu Marmatiei

**A. Partea I. Descrierea imobilului**

TEREN Intravilan

Nr. CF vechi:617

Adresa: Loc. Sat-Sugatag, Nr. 281, Jud. Maramures

Nr. Crt	Nr cadastral Nr. topografic	Suprafața* (mp)	Observații / Referințe
A1		664	Sector cadastral:23 Teren imprejmuit; parte din nr. topo 616

**Construcții**

Crt	Nr cadastral Nr. topografic	Adresa	Observații / Referințe
A1.1		Loc. Sat-Sugatag, Nr. 281, Jud. Maramures	Nr. niveluri:2; S. construita la sol:99 mp; S. construita desfasurata:178 mp; Casa de locuit, P+M
A1.2		Loc. Sat-Sugatag, Nr. 281, Jud. Maramures	Nr. niveluri:1; S. construita la sol:31 mp; S. construita desfasurata:31 mp; Construcție anexă, P
A1.3		Loc. Sat-Sugatag, Nr. 281, Jud. Maramures	Nr. niveluri:1; S. construita la sol:81 mp; S. construita desfasurata:81 mp; Construcție anexă, P

**B. Partea II. Proprietari și acte**

Inscrieri privitoare la dreptul de proprietate și alte drepturi reale		Referințe
<b>7496 / 01/08/2024</b>		
Act Normativ nr. Legea nr. 7, din 13/03/1996 emis de Parlamentul României;		
B1	Intabulare, drept de PROPRIETATE, dobandit prin Lege, cota actuala 1/1 1) NEIDENTIFICAT NEIDENTIFICAT	A1
Act Administrativ nr. Adeverința nr. 4166, din 19/06/2024 emis de Primăria Ocna Șugatag;		
B2	Se notează posesia faptică în favoarea lui 1) IOANEȘ VASILE	A1
Act Normativ nr. Legea nr. 7, din 13/03/1996 emis de Parlamentul României;		
B3	Intabulare, drept de PROPRIETATE, dobandit prin Lege, cota actuala 1/1 1) IOANEȘ VASILE	A1.1, A1.2, A1.3

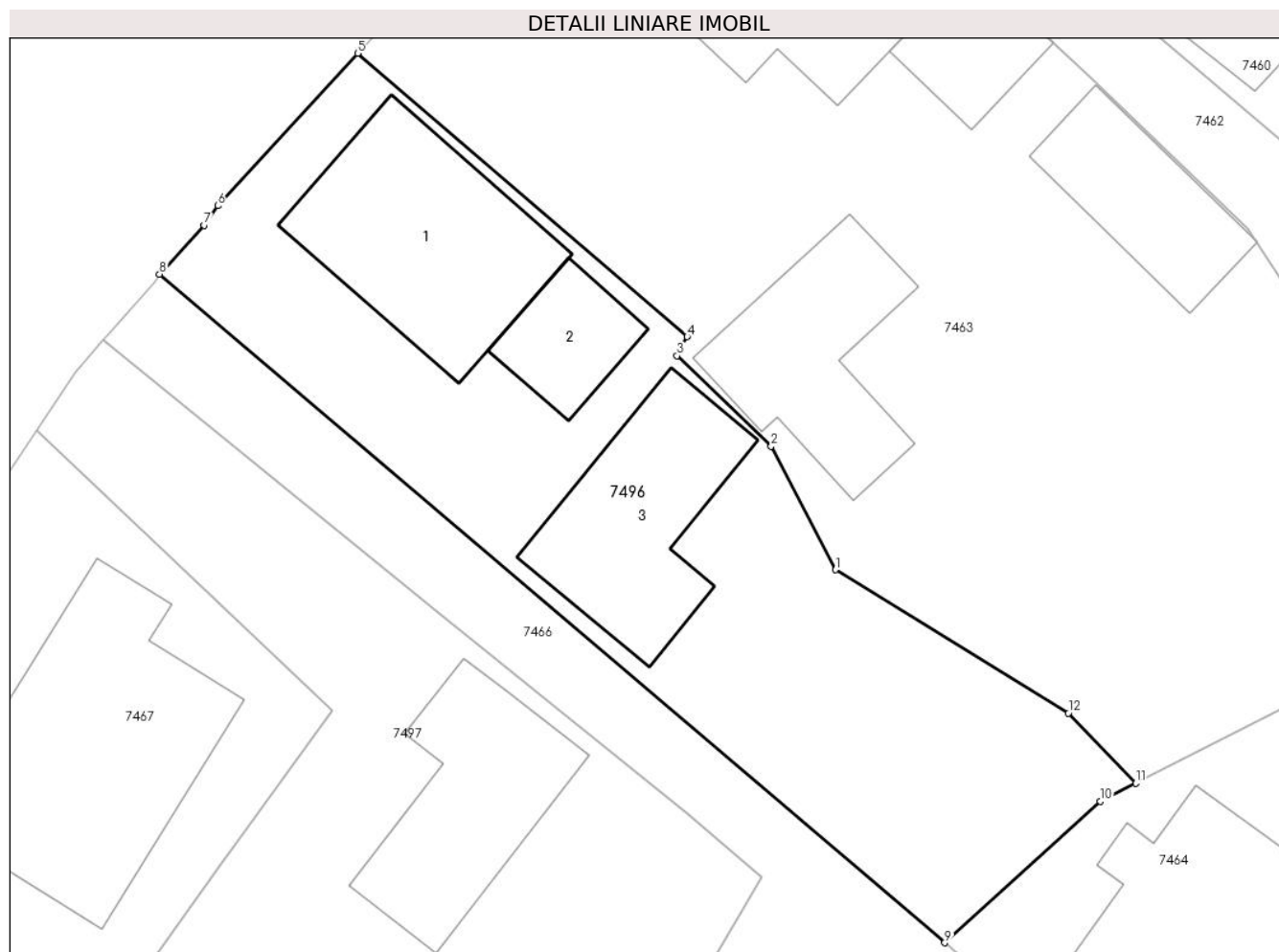
**C. Partea III. SARCINI .**

Inscrieri privind dezmembramintele dreptului de proprietate, drepturi reale de garanție și sarcini	Referințe
NU SUNT	

### Teren

Nr cadastral	Suprafața (mp)*	Observații / Referințe
	664	parte din nr. topo 616

\* Suprafața este determinată în planul de proiecție Stereo 70.



### Date referitoare la teren

Crt	Categorie folosință	Intravilan	Suprafața (mp)	Tarla	Parcelă	Nr. topo	Observații / Referințe
1	curti constructii	DA	450	-	-	-	
2	faneata	DA	214	-	-	-	

### Date referitoare la construcții

Crt	Număr	Destinație construcție	Supraf. (mp)	Situație juridică	Observații / Referințe
A1.1		construcții de locuințe	99	Cu acte	Nr. niveluri:2; S. construita la sol:99 mp; S. construita desfasurata:178 mp; Casa de locuit, P+M
A1.2		construcții anexa	31	Cu acte	Nr. niveluri:1; S. construita la sol:31 mp; S. construita desfasurata:31 mp; Construcție anexă, P
A1.3		construcții anexa	81	Cu acte	Nr. niveluri:1; S. construita la sol:81 mp; S. construita desfasurata:81 mp; Construcție anexă, P

### Lungime Segmente

1) Valorile lungimilor segmentelor sunt obținute din proiecție în plan.

Punct început	X / Y	Punct sfârșit	X / Y	Lungime segment (** (m)
---------------	-------	---------------	-------	-------------------------

Punct început	X / Y	Punct sfârşit	X / Y	Lungime segment (** (m)
1	417.771,968 699.845,559	2	417.768,834 699.851,591	6.798
2	417.768,834 699.851,591	3	417.764,229 699.855,998	6.374
3	417.764,229 699.855,998	4	417.764,725 699.856,938	1.063
4	417.764,725 699.856,938	5	417.748,626 699.870,773	21.227
5	417.748,626 699.870,773	6	417.741,787 699.863,329	10.109
6	417.741,787 699.863,329	7	417.741,136 699.862,371	1.158
7	417.741,136 699.862,371	8	417.738,946 699.859,993	3.233
8	417.738,946 699.859,993	9	417.777,307 699.827,346	50.373
9	417.777,307 699.827,346	10	417.784,912 699.834,244	10.267
10	417.784,912 699.834,244	11	417.786,643 699.835,129	1.944
11	417.786,643 699.835,129	12	417.783,35 699.838,557	4.753
12	417.783,35 699.838,557	1	417.771,968 699.845,559	13.363

\*\* Lungimile segmentelor sunt determinate în planul de proiecție Stereo 70 și sunt rotunjite la 1 milimetru.

\*\*\* Distanța dintre puncte este formată din segmente cumulate ce sunt mai mici decât valoarea 1 milimetru.





**DATE DESPRE IMOBILUL NR. 7497**

Oficiul de Cadastru și Publicitate Imobiliară MARAMURES  
Biroul de Cadastru și Publicitate Imobiliară Sighetu Marmatiei

**A. Partea I. Descrierea imobilului**

TEREN Intravilan

Nr. CF vechi:545

Adresa: Loc. Sat-Sugatag, Nr. 281B, Jud. Maramures

Nr. Crt	Nr cadastral Nr. topografic	Suprafața* (mp)	Observații / Referințe
A1		1.000	Sector cadastral:23 Teren neimprejmuit; parte din nr. topo 617

**Construcții**

Crt	Nr cadastral Nr. topografic	Adresa	Observații / Referințe
A1.1		Loc. Sat-Sugatag, Nr. 281B, Jud. Maramures	Nr. niveluri:1; S. construita la sol:77 mp; S. construita desfasurata:77 mp; Construcție anexă, P

**B. Partea II. Proprietari și acte**

Inscrieri privitoare la dreptul de proprietate și alte drepturi reale		Referințe
<b>7497 / 01/08/2024</b>		
Act Normativ nr. Legea nr. 7, din 13/03/1996 emis de Parlamentul României;		
B1	Intabulare, drept de PROPRIETATE, dobandit prin Lege, cota actuala 1/1 1) NEIDENTIFICAT NEIDENTIFICAT	A1
Act Administrativ nr. Adeverința nr. 4167, din 19/06/2024 emis de Primăria Ocna Șugatag;		
B2	Se notează posesia faptică în favoarea lui 1) REDNIC ANUȚA	A1
Act Normativ nr. Legea nr. 7, din 13/03/1996 emis de Parlamentul României;		
B3	Intabulare, drept de PROPRIETATE, dobandit prin Lege, cota actuala 1/1 1) REDNIC ANUȚA	A1.1

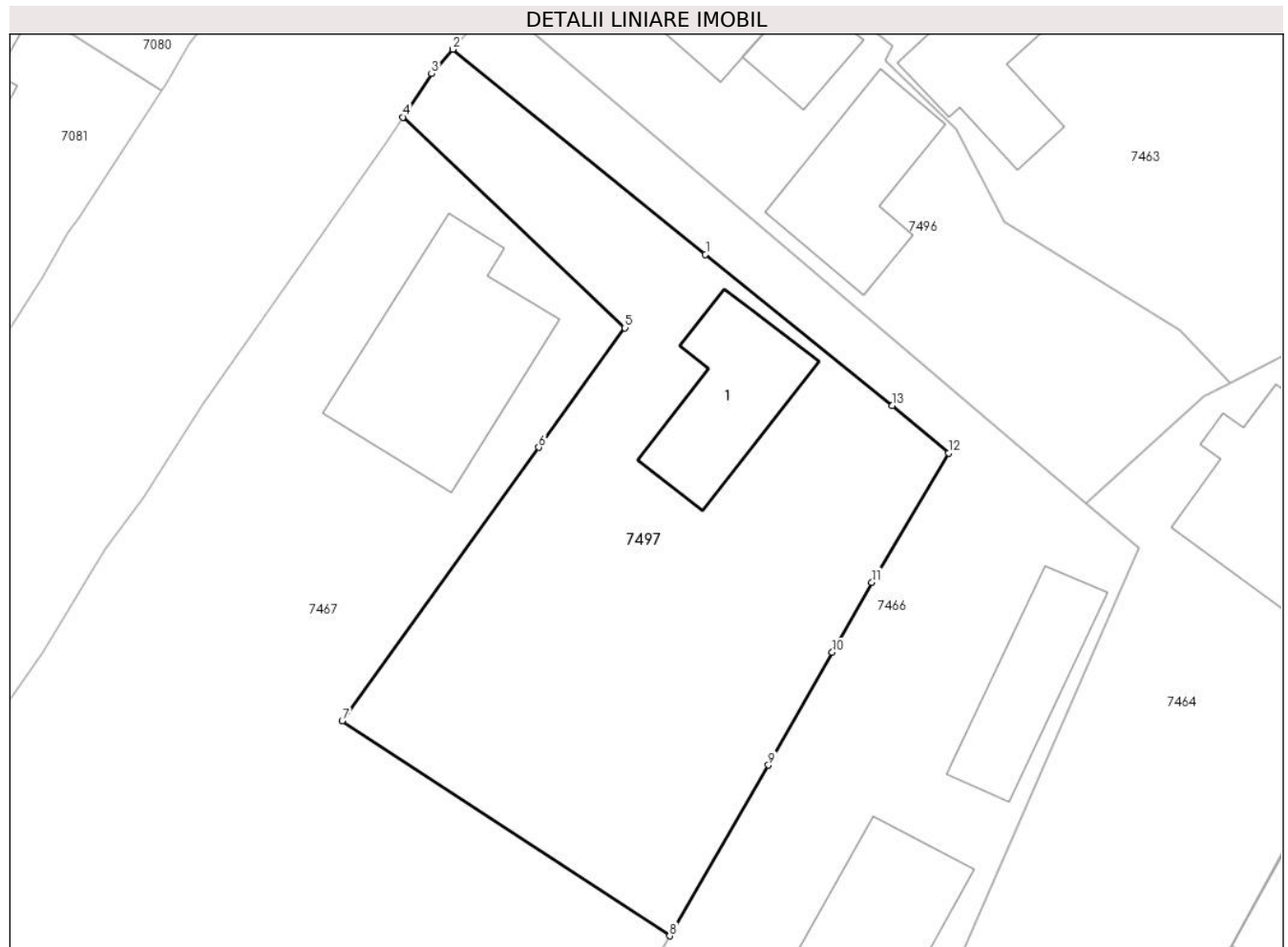
**C. Partea III. SARCINI .**

Inscrieri privind dezmembramintele dreptului de proprietate, drepturi reale de garanție și sarcini	Referințe
NU SUNT	

**Teren**

Nr cadastral	Suprafața (mp)*	Observații / Referințe
	1.000	parte din nr. topo 617

\* Suprafața este determinată în planul de proiecție Stereo 70.



**Date referitoare la teren**

Crt	Categorie folosință	Intravilan	Suprafața (mp)	Tarla	Parcelă	Nr. topo	Observații / Referințe
1	curti constructii	DA	300	-	-	-	
2	faneata	DA	700	-	-	-	

**Date referitoare la construcții**

Crt	Număr	Destinație construcție	Supraf. (mp)	Situație juridică	Observații / Referințe
A1.1		construcții anexa	77	Cu acte	Nr. niveluri:1; S. construita la sol:77 mp; S. construita desfasurata:77 mp; Construcție anexă, P

**Lungime Segmente**

1) Valorile lungimilor segmentelor sunt obținute din proiecție în plan.

Punct început	X / Y	Punct sfârșit	X / Y	Lungime segment (** (m)
1	417.752,594 699.843,464	2	417.736,192 699.856,76	21.114
2	417.736,192 699.856,76	3	417.734,82 699.855,175	2.096

Punct început	X / Y	Punct sfârşit	X / Y	Lungime segment (** (m)
3	417.734,82 699.855,175	4	417.732,948 699.852,359	3.381
4	417.732,948 699.852,359	5	417.747,361 699.838,694	19.861
5	417.747,361 699.838,694	6	417.741,779 699.830,942	9.553
6	417.741,779 699.830,942	7	417.729,016 699.813,216	21.843
7	417.729,016 699.813,216	8	417.750,267 699.799,266	25.421
8	417.750,267 699.799,266	9	417.756,683 699.810,338	12.797
9	417.756,683 699.810,338	10	417.760,825 699.817,647	8.401
10	417.760,825 699.817,647	11	417.763,398 699.822,187	5.218
11	417.763,398 699.822,187	12	417.768,377 699.830,571	9.751
12	417.768,377 699.830,571	13	417.764,708 699.833,646	4.787
13	417.764,708 699.833,646	1	417.752,594 699.843,464	15.593

\*\* Lungimile segmentelor sunt determinate în planul de proiecţie Stereo 70 şi sunt rotunjite la 1 milimetru.

\*\*\* Distanţa dintre puncte este formată din segmente cumulate ce sunt mai mici decât valoarea 1 milimetru.



**DATE DESPRE IMOBILUL NR. 7498**

Oficiul de Cadastru și Publicitate Imobiliară MARAMURES  
Biroul de Cadastru și Publicitate Imobiliară Sighetu Marmatiei

**A. Partea I. Descrierea imobilului**

TEREN Intravilan

Nr. CF vechi:1398

Adresa: Loc. Sat-Sugatag, Nr. 284A, Jud. Maramures

Nr. Crt	Nr cadastral Nr. topografic	Suprafața* (mp)	Observații / Referințe
A1		1.375	Sector cadastral:23 Teren neimprejmuit; parte din nr. topo 620/c

**Construcții**

Crt	Nr cadastral Nr. topografic	Adresa	Observații / Referințe
A1.1		Loc. Sat-Sugatag, Nr. 284A, Jud. Maramures	Nr. niveluri:1; S. construita la sol:82 mp; S. construita desfasurata:82 mp; Casa de locuit, P
A1.2		Loc. Sat-Sugatag, Nr. 284A, Jud. Maramures	Nr. niveluri:1; S. construita la sol:30 mp; S. construita desfasurata:30 mp; Construcție anexă, P

**B. Partea II. Proprietari și acte**

Inscrieri privitoare la dreptul de proprietate și alte drepturi reale		Referințe
<b>7498 / 01/08/2024</b>		
Act Normativ nr. Legea nr. 7, din 13/03/1996 emis de Parlamentul României;		
B1	Intabulare, drept de PROPRIETATE, dobandit prin Lege, cota actuala 1/1 1) NEIDENTIFICAT NEIDENTIFICAT	A1
Act Administrativ nr. Adeverința nr. 4168, din 19/06/2024 emis de Primăria Ocna Șugatag;		
B2	Se notează posesia faptică în favoarea lui 1) GIURGIU DANI-CORNEL	A1
Act Normativ nr. Legea nr. 7, din 13/03/1996 emis de Parlamentul României;		
B3	Intabulare, drept de PROPRIETATE, dobandit prin Lege, cota actuala 1/1 1) GIURGIU DANI-CORNEL	A1.1, A1.2

**C. Partea III. SARCINI .**

Inscrieri privind dezmembramentele dreptului de proprietate, drepturi reale de garanție și sarcini	Referințe
NU SUNT	

## Teren

Nr cadastral	Suprafața (mp)*	Observații / Referințe
	1.375	parte din nr. topo 620/c

\* Suprafața este determinată în planul de proiecție Stereo 70.



## Date referitoare la teren

Crt	Categorie folosință	Intravilan	Suprafața (mp)	Tarla	Parcelă	Nr. topo	Observații / Referințe
1	curți constructii	DA	300	-	-	-	
2	faneata	DA	1.075	-	-	-	

## Date referitoare la construcții

Crt	Număr	Destinație construcție	Supraf. (mp)	Situație juridică	Observații / Referințe
A1.1		construcții de locuințe	82	Cu acte	Nr. niveluri:1; S. construita la sol:82 mp; S. construita desfasurata:82 mp; Casa de locuit, P
A1.2		construcții anexa	30	Cu acte	Nr. niveluri:1; S. construita la sol:30 mp; S. construita desfasurata:30 mp; Construcție anexă, P

## Lungime Segmente

1) Valorile lungimilor segmentelor sunt obținute din proiecție în plan.

Punct început	X / Y	Punct sfârșit	X / Y	Lungime segment (** (m)
1	417.817,302 699.793,701	2	417.798,997 699.803,72	20.868

Punct început	X / Y	Punct sfârșit	X / Y	Lungime segment (** (m)
2	417.798,997 699.803,72	3	417.791,571 699.807,565	8.362
3	417.791,571 699.807,565	4	417.786,425 699.798,051	10.817
4	417.786,425 699.798,051	5	417.773,507 699.760,426	39.781
5	417.773,507 699.760,426	6	417.769,847 699.749,575	11.452
6	417.769,847 699.749,575	7	417.778,647 699.748,334	8.887
7	417.778,647 699.748,334	8	417.783,336 699.747,83	4.716
8	417.783,336 699.747,83	9	417.786,787 699.748,824	3.591
9	417.786,787 699.748,824	10	417.793,573 699.751,998	7.492
10	417.793,573 699.751,998	11	417.801,466 699.772,308	21.79
11	417.801,466 699.772,308	1	417.817,302 699.793,701	26.617

\*\* Lungimile segmentelor sunt determinate în planul de proiecție Stereo 70 și sunt rotunjite la 1 milimetru.

\*\*\* Distanța dintre puncte este formată din segmente cumulate ce sunt mai mici decât valoarea 1 milimetru.

