DATE DESPRE IMOBILUL NR. 2335

Oficiul de Cadastru şi Publicitate Imobiliară MARAMURES
Biroul de Cadastru şi Publicitate Imobiliară Sighetu Marmatiei

A. Partea I. Descrierea imobilului

Nr. CF vechi:758, 759, 509
Nr. topografic:556

TEREN Extravilan

Adresa: Jud. Maramures

Nr. Crt	Nr cadastral Nr. topografic	Suprafaţa* (mp)	Observaţii / Referinţe
A1		6.258	Sector cadastral:12 Teren neimprejmuit; parte din nr. topografic 553 și 554 Imobil traversat de limita unităților administrativ-teritoriale Deseşti și Ocna Şugatag

B. Partea II. Proprietari şi acte

Inscrieri privitoare la dreptul de proprietate şi alte drepturi reale		Referinţe
2335 / 04/12/2024		
Act Normativ nr. Legea 7, din 13/03/1996 emis de Parlamentul României;		
B1	Intabulare, drept de PROPRIETATE, dobandit prin Lege, cota actuala 1/1	A1
	1) **NEIDENTIFICAT NEIDENTIFICAT**	
Act Administrativ nr. Adeverința nr. 4126, din 15/10/2024 emis de Primăria comunei Deseşti;		
B2	Se notează posesia faptică în favoarea lui	A1
	1) **ŞTEFANCA MARIA**	

C. Partea III. SARCINI .

Inscrieri privind dezmembramintele dreptului de proprietate, drepturi reale de garanţie şi sarcini	Referinţe
NU SUNT	

Document care conține date cu caracter personal, protejat de prevederile Regulamentului (UE) nr. 679/2016 și Legii 190/2018

Anexa Nr. 1 La Partea I

Teren

Nr cadastral	Suprafaţa (mp)*	Observaţii / Referinţe
	6.258	parte din nr. topografic 553 și 554 Imobil traversat de limita unităților administrativ-teritoriale Deseşti și Ocna Șugatag

* Suprafaţa este determinată in planul de proiecţie Stereo 70.

DETALII LINIARE IMOBIL

Date referitoare la teren

Crt	Categorie folosință	Intra vilan	Suprafaţa (mp)	Tarla	Parcelă	Nr. topo	Observaţii / Referinţe
1	faneata	NU	6.258	-	-	-	

Lungime Segmente

1) Valorile lungimilor segmentelor sunt obţinute din proiecţie în plan.

Punct început	X / Y	Punct sfârşit	X / Y	Lungime segment (** (m)
1	417.687,375 698.205,086	2	417.695,087 698.237,183	33.01
3	417.685,539 698.240,715	4	417.676,296 698.241,423	9.27
5	417.673,375 698.241,336	6	417.668,642 698.240,057	4.903
7	417.656,046 698.234,92	8	417.650,372 698.227,877	9.044
9	417.644,113 698.212,5	10	417.620,235 698.165,619	52.612

Punct început	X / Y	Punct sfârşit	X / Y	Lungime segment (** (m)
2	417.695,087 698.237,183	3	417.685,539 698.240,715	10.18
4	417.676,296 698.241,423	5	417.673,375 698.241,336	2.922
6	417.668,642 698.240,057	7	417.656,046 698.234,92	13.603
8	417.650,372 698.227,877	9	417.644,113 698.212,5	16.602
10	417.620,235 698.165,619	11	417.593,133 698.111,527	60.502

Document care conține date cu caracter personal, protejat de prevederile Regulamentului (UE) nr. 679/2016 și Legii 190/2018

Punct început	X / Y	Punct sfârşit	X / Y	Lungime segment (** (m)
11	417.593,133 698.111,527	12	417.577,132 698.079,55	35.757
13	417.536,26 697.999,9	14	417.544,007 697.993,729	9.904
15	417.548,962 698.003,694	16	417.559,937 698.022,983	22.193
17	417.566,233 698.036,057	18	417.574,436 698.049,153	15.453
19	417.581,136 698.061,906	20	417.588,143 698.076,022	15.759
21	417.597,782 698.093,802	22	417.602,839 698.104,523	11.854
23	417.611,646 698.121,599	24	417.616,132 698.132,139	11.455
25	417.620,463 698.143,539	26	417.624,234 698.154,234	11.34
27	417.629,211 698.163,501	28	417.635,044 698.170,212	8.892
29	417.640,653 698.177,036	30	417.643,955 698.179,493	4.116
31	417.641,313 698.171,528	32	417.637,484 698.158,126	13.938
33	417.633,66 698.142,649	34	417.632,334 698.137,974	4.859
35	417.644,359 698.134,438	36	417.656,806 698.130,38	13.092
37	417.657,201 698.131,56	38	417.666,681 698.158,925	28.961
39	417.676,25 698.180,705	40	417.684,817 698.197,73	19.059

Punct început	X / Y	Punct sfârşit	X / Y	Lungime segment (** (m)
12	417.577,132 698.079,55	13	417.536,26 697.999,9	89.525
14	417.544,007 697.993,729	15	417.548,962 698.003,694	11.129
16	417.559,937 698.022,983	17	417.566,233 698.036,057	14.511
18	417.574,436 698.049,153	19	417.581,136 698.061,906	14.406
20	417.588,143 698.076,022	21	417.597,782 698.093,802	20.225
22	417.602,839 698.104,523	23	417.611,646 698.121,599	19.213
24	417.616,132 698.132,139	25	417.620,463 698.143,539	12.195
26	417.624,234 698.154,234	27	417.629,211 698.163,501	10.519
28	417.635,044 698.170,212	29	417.640,653 698.177,036	8.833
30	417.643,955 698.179,493	31	417.641,313 698.171,528	8.392
32	417.637,484 698.158,126	33	417.633,66 698.142,649	15.942
34	417.632,334 698.137,974	35	417.644,359 698.134,438	12.534
36	417.656,806 698.130,38	37	417.657,201 698.131,56	1.244
38	417.666,681 698.158,925	39	417.676,25 698.180,705	23.789
40	417.684,817 698.197,73	1	417.687,375 698.205,086	7.788

** Lungimile segmentelor sunt determinate în planul de proiecţie Stereo 70 şi sunt rotunjite la 1 milimetru.
*** Distanţa dintre puncte este formată din segmente cumulate ce sunt mai mici decât valoarea 1 milimetru.

Document care conține date cu caracter personal, protejat de prevederile Regulamentului (UE) nr. 679/2016 și Legii 190/2018

DATE DESPRE IMOBILUL NR. 2336

Oficiul de Cadastru şi Publicitate Imobiliară MARAMURES
Biroul de Cadastru şi Publicitate Imobiliară Sighetu Marmatiei

A. Partea I. Descrierea imobilului

TEREN Extravilan Nr. CF vechi:758

Adresa: Jud. Maramures

Nr. Crt	Nr cadastral Nr. topografic	Suprafaţa* (mp)	Observaţii / Referinţe
A1		1.992	Sector cadastral:12 Teren neimprejmuit; parte din nr. topografic 553 Imobil traversat de limita unităților administrativ-teritoriale Deseşti și Ocna Şugatag

B. Partea II. Proprietari şi acte

Inscrieri privitoare la dreptul de proprietate şi alte drepturi reale		Referinţe
2336 / 04/12/2024		
Act Administrativ nr. Titlu de proprietate nr. 18788, din 22/08/2019 emis de Comisia Județeană Maramureș;		
B1	Intabulare, drept de PROPRIETATE cu titlu de drept aplicarea Legii nr. 247/2005, dobandit prin Reconstituire, cota actuala 1396/1992	A1
	1) **HOTEA PETRU**	
Act Normativ nr. Legea 7, din 13/03/1996 emis de Parlamentul României;		
B2	Intabulare, drept de PROPRIETATE, dobandit prin Lege, cota actuala 596/1992	A1
	1) **NEIDENTIFICAT NEIDENTIFICAT**	
Act Administrativ nr. Adeverința nr. 4127, din 15/10/2024 emis de Primăria comunei Deseşti;		
B3	Se notează posesia faptică în favoarea lui	A1
	1) **HOTEA IOAN**	

C. Partea III. SARCINI .

Inscrieri privind dezmembramintele dreptului de proprietate, drepturi reale de garanţie şi sarcini	Referinţe
NU SUNT	

Document care conține date cu caracter personal, protejat de prevederile Regulamentului (UE) nr. 679/2016 și Legii 190/2018

Anexa Nr. 1 La Partea I

Teren

Nr cadastral	Suprafaţa (mp)*	Observaţii / Referinţe
	1.992	parte din nr. topografic 553 Imobil traversat de limita unităților administrativ-teritoriale Desești și Ocna Șugatag

* Suprafaţa este determinată in planul de proiecţie Stereo 70.

DETALII LINIARE IMOBIL

Date referitoare la teren

Crt	Categorie folosință	Intra vilan	Suprafaţa (mp)	Tarla	Parcelă	Nr. topo	Observaţii / Referinţe
1	faneata	NU	1.992	-	La Bulz	-	

Lungime Segmente
1) Valorile lungimilor segmentelor sunt obţinute din proiecţie în plan.

Punct început	X / Y	Punct sfârşit	X / Y	Lungime segment (** (m)
1	417.656,806 698.130,38	2	417.644,359 698.134,438	13.092
2	417.644,359 698.134,438	3	417.639,419 698.120,288	14.988
3	417.639,419 698.120,288	4	417.630,324 698.096,696	25.284
4	417.630,324 698.096,696	5	417.626,107 698.086,153	11.355
5	417.626,107 698.086,153	6	417.620,77 698.074,939	12.419

Document care conține date cu caracter personal, protejat de prevederile Regulamentului (UE) nr. 679/2016 și Legii 190/2018

Punct început	X / Y	Punct sfârşit	X / Y	Lungime segment (** (m)
6	417.620,77 698.074,939	7	417.614,505 698.064,318	12.331
7	417.614,505 698.064,318	8	417.602,216 698.045,847	22.186
8	417.602,216 698.045,847	9	417.586,972 698.020,128	29.897
9	417.586,972 698.020,128	10	417.576,465 698.003,213	19.913
10	417.576,465 698.003,213	11	417.586,203 697.998,46	10.836
11	417.586,203 697.998,46	12	417.595,99 698.014,189	18.525
12	417.595,99 698.014,189	13	417.607,318 698.029,691	19.2
13	417.607,318 698.029,691	14	417.626,46 698.056,136	32.646
14	417.626,46 698.056,136	15	417.633,716 698.067,585	13.555
15	417.633,716 698.067,585	16	417.637,136 698.074,838	8.019
16	417.637,136 698.074,838	17	417.644,951 698.094,068	20.757
17	417.644,951 698.094,068	18	417.650,975 698.112,984	19.852
18	417.650,975 698.112,984	1	417.656,806 698.130,38	18.347

** Lungimile segmentelor sunt determinate în planul de proiecţie Stereo 70 şi sunt rotunjite la 1 milimetru.
*** Distanţa dintre puncte este formată din segmente cumulate ce sunt mai mici decât valoarea 1 milimetru.

Document care conține date cu caracter personal, protejat de prevederile Regulamentului (UE) nr. 679/2016 și Legii 190/2018

DATE DESPRE IMOBILUL NR. 2337

Oficiul de Cadastru şi Publicitate Imobiliară MARAMURES
Biroul de Cadastru şi Publicitate Imobiliară Sighetu Marmatiei

A. Partea I. Descrierea imobilului

TEREN Extravilan Nr. CF vechi:758, 759

Adresa: Jud. Maramures

Nr. Crt	Nr cadastral Nr. topografic	Suprafaţa* (mp)	Observaţii / Referinţe
A1		2.154	Sector cadastral:12 Teren neimprejmuit; parte din nr. topografic 553 și 554 Imobil traversat de limita unităților administrativ-teritoriale Deseşti și Ocna Șugatag

B. Partea II. Proprietari şi acte

Inscrieri privitoare la dreptul de proprietate şi alte drepturi reale		Referinţe
2337 / 04/12/2024		
Act Normativ nr. Legea 7, din 13/03/1996 emis de Parlamentul României;		
B1	Intabulare, drept de PROPRIETATE, dobandit prin Lege, cota actuala 1/1	A1
	1) **NEIDENTIFICAT NEIDENTIFICAT**	
Act Administrativ nr. Adeverința nr. 4128, din 15/10/2024 emis de Primăria comunei Deseşti;		
B2	Se notează posesia faptică în favoarea lui	A1
	1) **POP MIHAI**	

C. Partea III. SARCINI .

Inscrieri privind dezmembramintele dreptului de proprietate, drepturi reale de garanţie şi sarcini	Referinţe
NU SUNT	

Document care conține date cu caracter personal, protejat de prevederile Regulamentului (UE) nr. 679/2016 și Legii 190/2018

Anexa Nr. 1 La Partea I

Teren

Nr cadastral	Suprafaţa (mp)*	Observaţii / Referinţe
	2.154	parte din nr. topografic 553 și 554 Imobil traversat de limita unităților administrativ-teritoriale Deseşti și Ocna Șugatag

* Suprafaţa este determinată in planul de proiecţie Stereo 70.

DETALII LINIARE IMOBIL

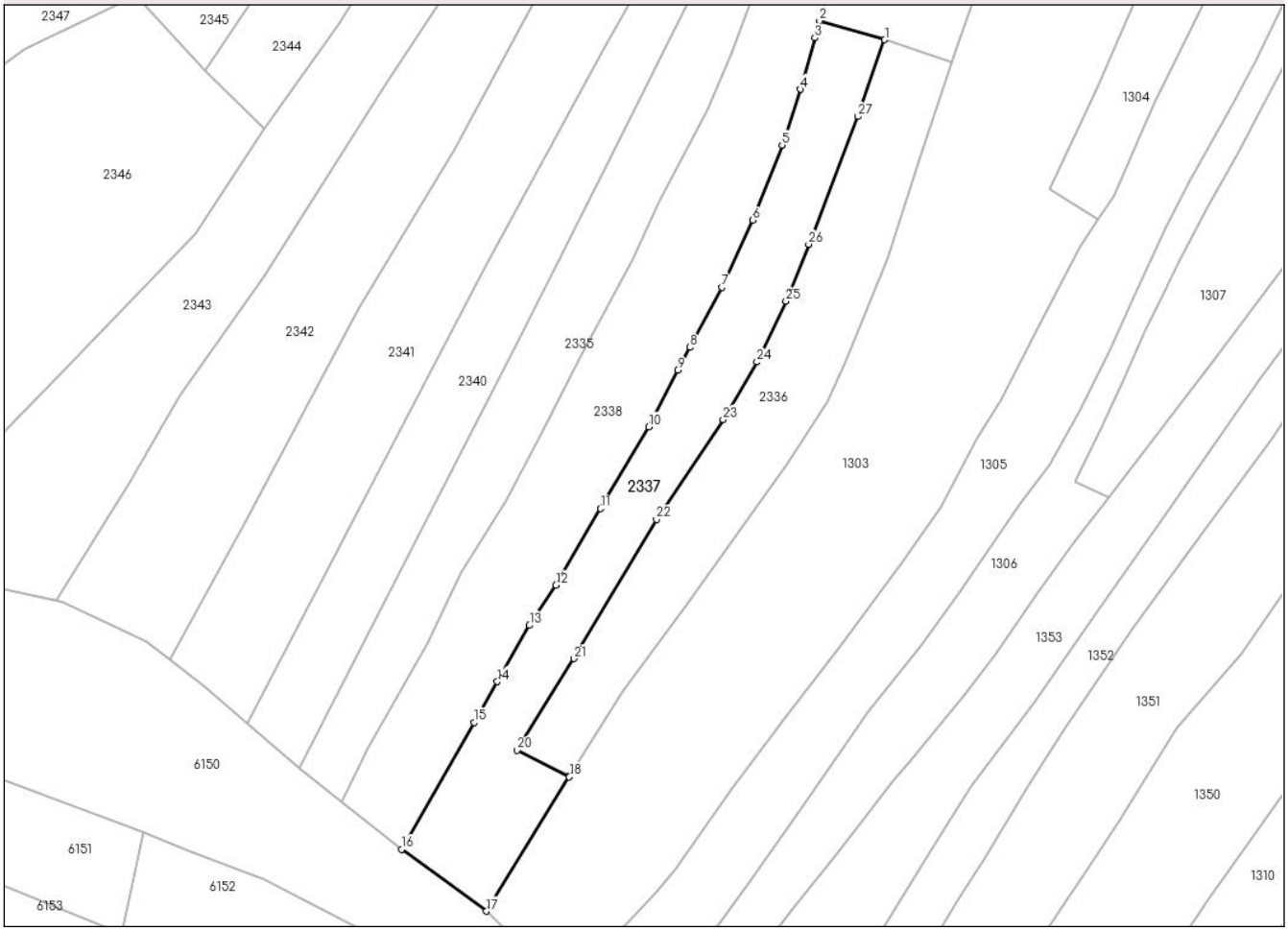

Date referitoare la teren

Crt	Categorie folosință	Intra vilan	Suprafaţa (mp)	Tarla	Parcelă	Nr. topo	Observaţii / Referinţe
1	faneata	NU	2.154	-	-	-	

Lungime Segmente

1) Valorile lungimilor segmentelor sunt obţinute din proiecţie în plan.

Punct început	X / Y	Punct sfârşit	X / Y	Lungime segment (** (m)
1	417.644,359 698.134,438	2	417.632,334 698.137,974	12.534
3	417.631,439 698.134,817	4	417.628,782 698.125,293	9.888
5	417.625,393 698.114,999	6	417.619,945 698.101,166	14.867
7	417.614,307 698.088,71	8	417.608,394 698.077,638	12.552
9	417.606,096 698.073,412	10	417.600,739 698.062,983	11.724

Punct început	X / Y	Punct sfârşit	X / Y	Lungime segment (** (m)
2	417.632,334 698.137,974	3	417.631,439 698.134,817	3.281
4	417.628,782 698.125,293	5	417.625,393 698.114,999	10.838
6	417.619,945 698.101,166	7	417.614,307 698.088,71	13.673
8	417.608,394 698.077,638	9	417.606,096 698.073,412	4.81
10	417.600,739 698.062,983	11	417.591,872 698.047,852	17.538

Document care conține date cu caracter personal, protejat de prevederile Regulamentului (UE) nr. 679/2016 și Legii 190/2018

Punct început	X / Y	Punct sfârşit	X / Y	Lungime segment (** (m)
11	417.591,872 698.047,852	12	417.583,644 698.033,722	16.351
13	417.578,725 698.026,292	14	417.572,815 698.015,887	11.966
15	417.568,536 698.008,337	16	417.555,088 697.984,934	26.992
17	417.570,795 697.973,486	18	417.586,093 697.998,283	29.136
19	417.586,203 697.998,46	20	417.576,465 698.003,213	10.836
21	417.586,972 698.020,128	22	417.602,216 698.045,847	29.897
23	417.614,505 698.064,318	24	417.620,77 698.074,939	12.331
25	417.626,107 698.086,153	26	417.630,324 698.096,696	11.355
27	417.639,419 698.120,288	1	417.644,359 698.134,438	14.988

Punct început	X / Y	Punct sfârşit	X / Y	Lungime segment (** (m)
12	417.583,644 698.033,722	13	417.578,725 698.026,292	8.911
14	417.572,815 698.015,887	15	417.568,536 698.008,337	8.678
16	417.555,088 697.984,934	17	417.570,795 697.973,486	19.436
18	417.586,093 697.998,283	19	417.586,203 697.998,46	0.208
20	417.576,465 698.003,213	21	417.586,972 698.020,128	19.913
22	417.602,216 698.045,847	23	417.614,505 698.064,318	22.186
24	417.620,77 698.074,939	25	417.626,107 698.086,153	12.419
26	417.630,324 698.096,696	27	417.639,419 698.120,288	25.284

** Lungimile segmentelor sunt determinate în planul de proiecţie Stereo 70 şi sunt rotunjite la 1 milimetru.
*** Distanţa dintre puncte este formată din segmente cumulate ce sunt mai mici decât valoarea 1 milimetru.

Document care conține date cu caracter personal, protejat de prevederile Regulamentului (UE) nr. 679/2016 și Legii 190/2018

DATE DESPRE IMOBILUL NR. 2338

Oficiul de Cadastru şi Publicitate Imobiliară MARAMURES
Biroul de Cadastru şi Publicitate Imobiliară Sighetu Marmatiei

A. Partea I. Descrierea imobilului

Nr. CF vechi:760
Nr. topografic:555

TEREN Extravilan

Adresa: Jud. Maramures

Nr. Crt	Nr cadastral Nr. topografic	Suprafaţa* (mp)	Observaţii / Referinţe
A1		3.027	Sector cadastral:12 Teren neimprejmuit; Imobil traversat de limita unităților administrativ-teritoriale Deseşti și Ocna Şugatag

B. Partea II. Proprietari şi acte

Inscrieri privitoare la dreptul de proprietate şi alte drepturi reale		Referinţe
2338 / 04/12/2024		
Act Normativ nr. Legea 7, din 13/03/1996 emis de Parlamentul României;		
B1	Intabulare, drept de PROPRIETATE, dobandit prin Lege, cota actuala 1/1	A1
	1) **NEIDENTIFICAT NEIDENTIFICAT**	
Act Administrativ nr. Adeverința nr. 4129, din 15/10/2024 emis de Primăria comunei Deseşti;		
B2	Se notează posesia faptică în favoarea lui	A1
	1) **HOTEA VASILE**	

C. Partea III. SARCINI .

Inscrieri privind dezmembramintele dreptului de proprietate, drepturi reale de garanţie şi sarcini	Referinţe
NU SUNT	

Anexa Nr. 1 La Partea I

Teren

Nr cadastral	Suprafaţa (mp)*	Observaţii / Referinţe
	3.027	Imobil traversat de limita unităților administrativ-teritoriale Deseşti și Ocna Şugatag

* Suprafaţa este determinată in planul de proiecţie Stereo 70.

DETALII LINIARE IMOBIL

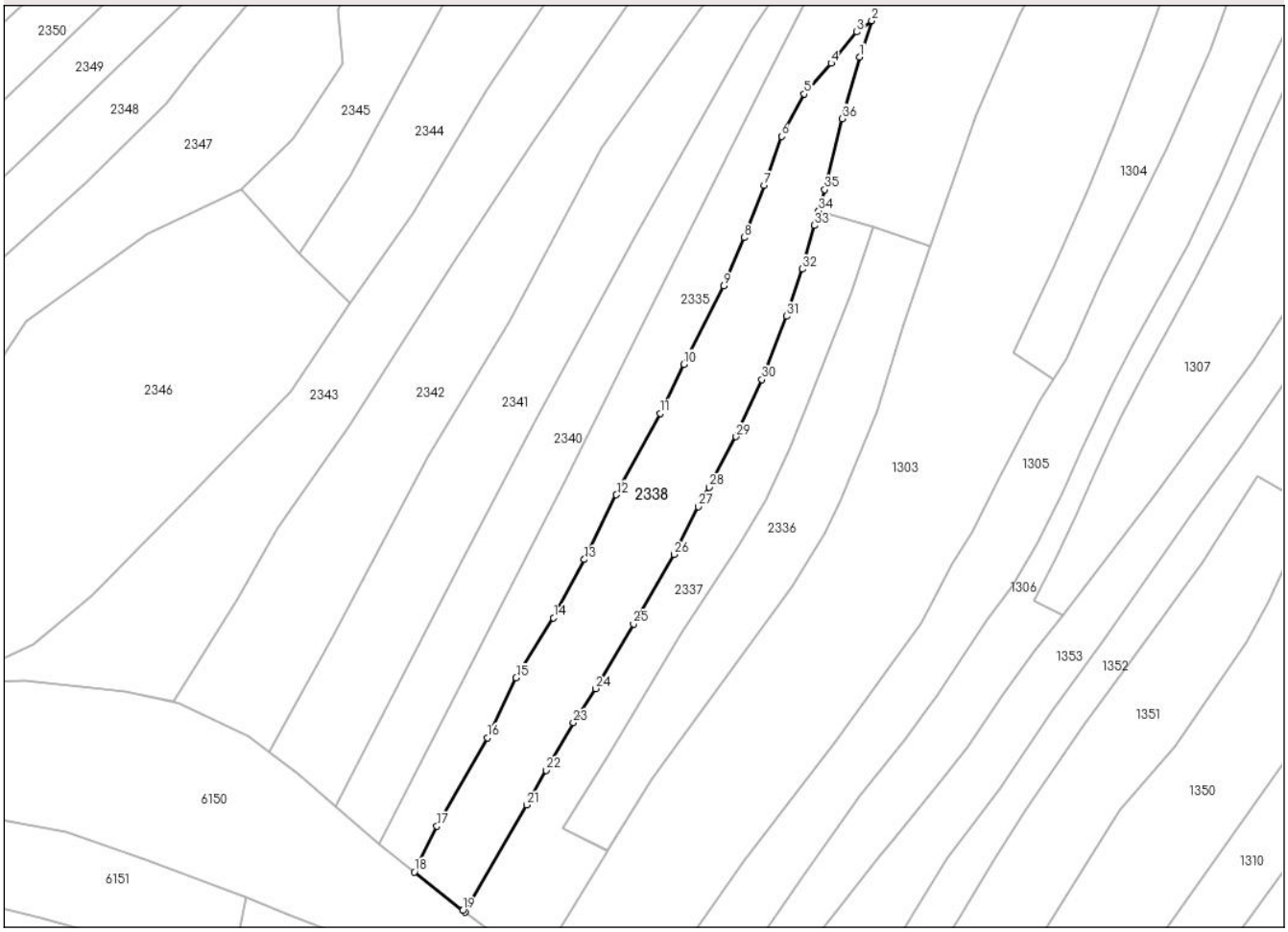

Date referitoare la teren

Crt	Categorie folosință	Intra vilan	Suprafaţa (mp)	Tarla	Parcelă	Nr. topo	Observaţii / Referinţe
1	faneata	NU	3.027	-	-	-	

Lungime Segmente
1) Valorile lungimilor segmentelor sunt obţinute din proiecţie în plan.

Punct început	X / Y	Punct sfârşit	X / Y	Lungime segment (** (m)
1	417.641,313 698.171,528	2	417.643,955 698.179,493	8.392
3	417.640,653 698.177,036	4	417.635,044 698.170,212	8.833
5	417.629,211 698.163,501	6	417.624,234 698.154,234	10.519
7	417.620,463 698.143,539	8	417.616,132 698.132,139	12.195
9	417.611,646 698.121,599	10	417.602,839 698.104,523	19.213

Punct început	X / Y	Punct sfârşit	X / Y	Lungime segment (** (m)
2	417.643,955 698.179,493	3	417.640,653 698.177,036	4.116
4	417.635,044 698.170,212	5	417.629,211 698.163,501	8.892
6	417.624,234 698.154,234	7	417.620,463 698.143,539	11.34
8	417.616,132 698.132,139	9	417.611,646 698.121,599	11.455
10	417.602,839 698.104,523	11	417.597,782 698.093,802	11.854

Document care conține date cu caracter personal, protejat de prevederile Regulamentului (UE) nr. 679/2016 și Legii 190/2018

Punct început	X / Y	Punct sfârşit	X / Y	Lungime segment (** (m)
11	417.597,782 698.093,802	12	417.588,143 698.076,022	20.225
13	417.581,136 698.061,906	14	417.574,436 698.049,153	14.406
15	417.566,233 698.036,057	16	417.559,937 698.022,983	14.511
17	417.548,962 698.003,694	18	417.544,007 697.993,729	11.129
19	417.554,592 697.985,296	20	417.555,088 697.984,934	0.614
21	417.568,536 698.008,337	22	417.572,815 698.015,887	8.678
23	417.578,725 698.026,292	24	417.583,644 698.033,722	8.911
25	417.591,872 698.047,852	26	417.600,739 698.062,983	17.538
27	417.606,096 698.073,412	28	417.608,394 698.077,638	4.81
29	417.614,307 698.088,71	30	417.619,945 698.101,166	13.673
31	417.625,393 698.114,999	32	417.628,782 698.125,293	10.838
33	417.631,439 698.134,817	34	417.632,334 698.137,974	3.281
35	417.633,66 698.142,649	36	417.637,484 698.158,126	15.942

Punct început	X / Y	Punct sfârşit	X / Y	Lungime segment (** (m)
12	417.588,143 698.076,022	13	417.581,136 698.061,906	15.759
14	417.574,436 698.049,153	15	417.566,233 698.036,057	15.453
16	417.559,937 698.022,983	17	417.548,962 698.003,694	22.193
18	417.544,007 697.993,729	19	417.554,592 697.985,296	13.534
20	417.555,088 697.984,934	21	417.568,536 698.008,337	26.992
22	417.572,815 698.015,887	23	417.578,725 698.026,292	11.966
24	417.583,644 698.033,722	25	417.591,872 698.047,852	16.351
26	417.600,739 698.062,983	27	417.606,096 698.073,412	11.724
28	417.608,394 698.077,638	29	417.614,307 698.088,71	12.552
30	417.619,945 698.101,166	31	417.625,393 698.114,999	14.867
32	417.628,782 698.125,293	33	417.631,439 698.134,817	9.888
34	417.632,334 698.137,974	35	417.633,66 698.142,649	4.859
36	417.637,484 698.158,126	1	417.641,313 698.171,528	13.938

** Lungimile segmentelor sunt determinate în planul de proiecţie Stereo 70 şi sunt rotunjite la 1 milimetru.
*** Distanţa dintre puncte este formată din segmente cumulate ce sunt mai mici decât valoarea 1 milimetru.

Document care conține date cu caracter personal, protejat de prevederile Regulamentului (UE) nr. 679/2016 și Legii 190/2018

DATE DESPRE IMOBILUL NR. 2339

Oficiul de Cadastru şi Publicitate Imobiliară MARAMURES
Biroul de Cadastru şi Publicitate Imobiliară Sighetu Marmatiei

A. Partea I. Descrierea imobilului

TEREN Extravilan Nr. CF vechi:768

Adresa: Jud. Maramures

Nr. Crt	Nr cadastral Nr. topografic	Suprafaţa* (mp)	Observaţii / Referinţe
A1		95	Sector cadastral:12 Teren neimprejmuit; parte din nr. topografic 675

B. Partea II. Proprietari şi acte

Inscrieri privitoare la dreptul de proprietate şi alte drepturi reale		Referinţe
2339 / 04/12/2024		
Act Normativ nr. Legea 7, din 13/03/1996 emis de Parlamentul României;		
B1	Inscrierea posesiei, drept de PROPRIETATE, dobandit prin Constituire, cota actuala 1/1	A1
	1) **NEIDENTIFICAT NEIDENTIFICAT**	
Act Normativ nr. Legea 7, din 13/03/1996 emis de Parlamentul României (art. 13);		
B2	Se notează mențiunea de proprietar neidentificat	A1

C. Partea III. SARCINI .

Inscrieri privind dezmembramintele dreptului de proprietate, drepturi reale de garanţie şi sarcini	Referinţe
NU SUNT	

Document care conține date cu caracter personal, protejat de prevederile Regulamentului (UE) nr. 679/2016 și Legii 190/2018

Anexa Nr. 1 La Partea I

Teren

Nr cadastral	Suprafaţa (mp)*	Observaţii / Referinţe
	95	parte din nr. topografic 675

* Suprafaţa este determinată in planul de proiecţie Stereo 70.

DETALII LINIARE IMOBIL

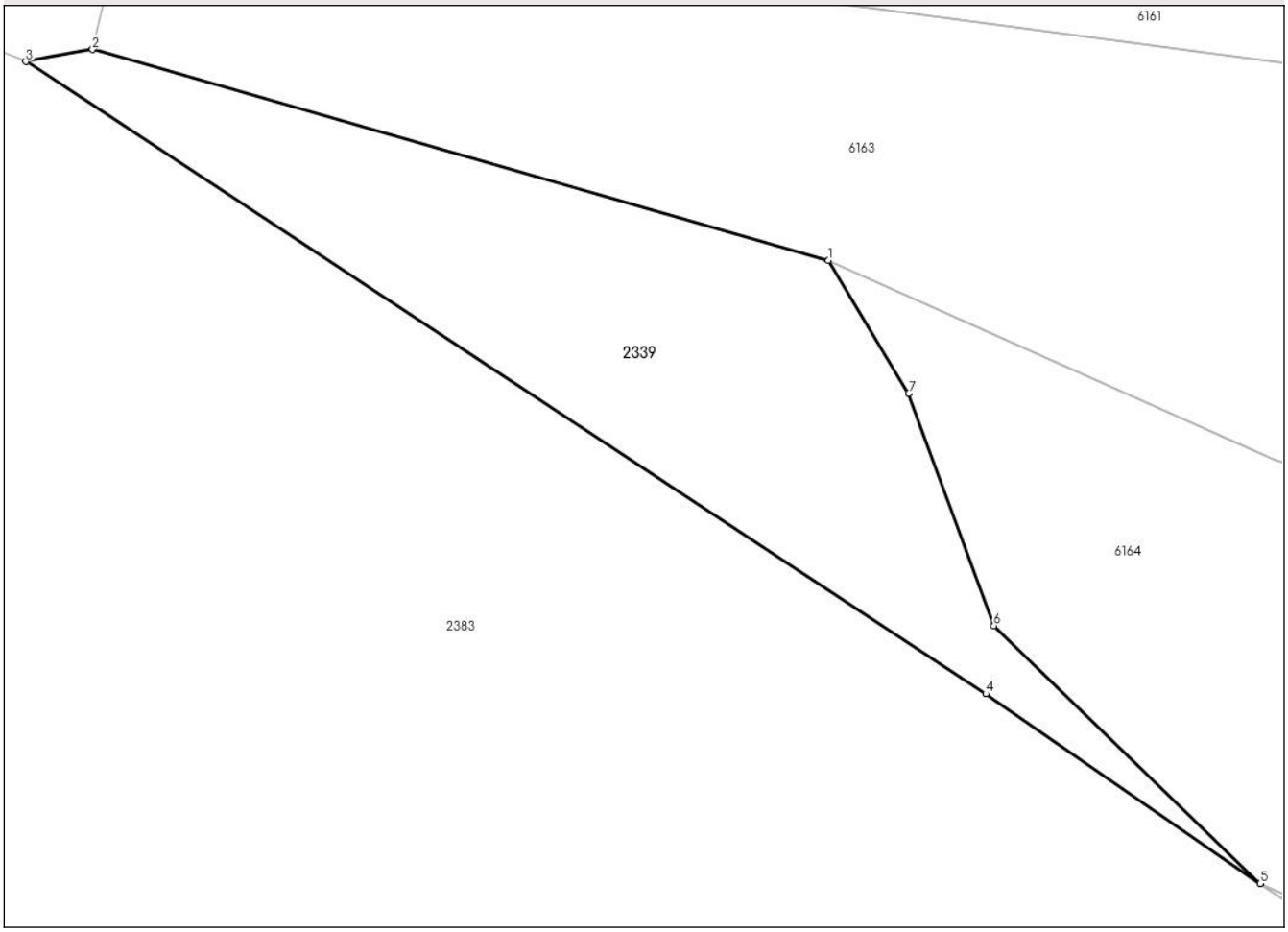

Date referitoare la teren

Crt	Categorie folosință	Intra vilan	Suprafaţa (mp)	Tarla	Parcelă	Nr. topo	Observaţii / Referinţe
1	faneata	NU	95	-	-	-	

Lungime Segmente
1) Valorile lungimilor segmentelor sunt obţinute din proiecţie în plan.

Punct început	X / Y	Punct sfârşit	X / Y	Lungime segment (** (m)
1	417.082,608 697.945,182	2	417.066,2 697.949,879	17.067
2	417.066,2 697.949,879	3	417.064,715 697.949,608	1.51
3	417.064,715 697.949,608	4	417.086,113 697.935,528	25.615
4	417.086,113 697.935,528	5	417.092,232 697.931,305	7.435
5	417.092,232 697.931,305	6	417.086,294 697.937,044	8.258

Document care conține date cu caracter personal, protejat de prevederile Regulamentului (UE) nr. 679/2016 și Legii 190/2018

Punct început	X / Y	Punct sfârşit	X / Y	Lungime segment (** (m)
6	417.086,294 697.937,044	7	417.084,395 697.942,219	5.512
7	417.084,395 697.942,219	1	417.082,608 697.945,182	3.46

** Lungimile segmentelor sunt determinate în planul de proiecţie Stereo 70 şi sunt rotunjite la 1 milimetru.
*** Distanţa dintre puncte este formată din segmente cumulate ce sunt mai mici decât valoarea 1 milimetru.

Document care conține date cu caracter personal, protejat de prevederile Regulamentului (UE) nr. 679/2016 și Legii 190/2018

DATE DESPRE IMOBILUL NR. 2340

Oficiul de Cadastru şi Publicitate Imobiliară MARAMURES
Biroul de Cadastru şi Publicitate Imobiliară Sighetu Marmatiei

A. Partea I. Descrierea imobilului

Nr. CF vechi:575
Nr. topografic:557

TEREN Extravilan

Adresa: Jud. Maramures

Nr. Crt	Nr cadastral Nr. topografic	Suprafaţa* (mp)	Observaţii / Referinţe
A1		2.397	Sector cadastral:12 Teren neimprejmuit; Imobil traversat de limita unităților administrativ-teritoriale Deseşti și Ocna Şugatag

B. Partea II. Proprietari şi acte

Inscrieri privitoare la dreptul de proprietate şi alte drepturi reale		Referinţe
2340 / 04/12/2024		
Act Normativ nr. Legea 7, din 13/03/1996 emis de Parlamentul României;		
B1	Intabulare, drept de PROPRIETATE, dobandit prin Lege, cota actuala 1/1	A1
	1) **NEIDENTIFICAT NEIDENTIFICAT**	
Act Administrativ nr. Adeverința nr. 4130, din 15/10/2024 emis de Primăria comunei Deseşti;		
B2	Se notează posesia faptică în favoarea lui	A1
	1) **HOTEA IOAN**	

C. Partea III. SARCINI .

Inscrieri privind dezmembramintele dreptului de proprietate, drepturi reale de garanţie şi sarcini	Referinţe
NU SUNT	

Anexa Nr. 1 La Partea I

Teren

Nr cadastral	Suprafaţa (mp)*	Observaţii / Referinţe
	2.397	Imobil traversat de limita unităților administrativ-teritoriale Deseşti și Ocna Șugatag

* Suprafaţa este determinată in planul de proiecţie Stereo 70.

DETALII LINIARE IMOBIL

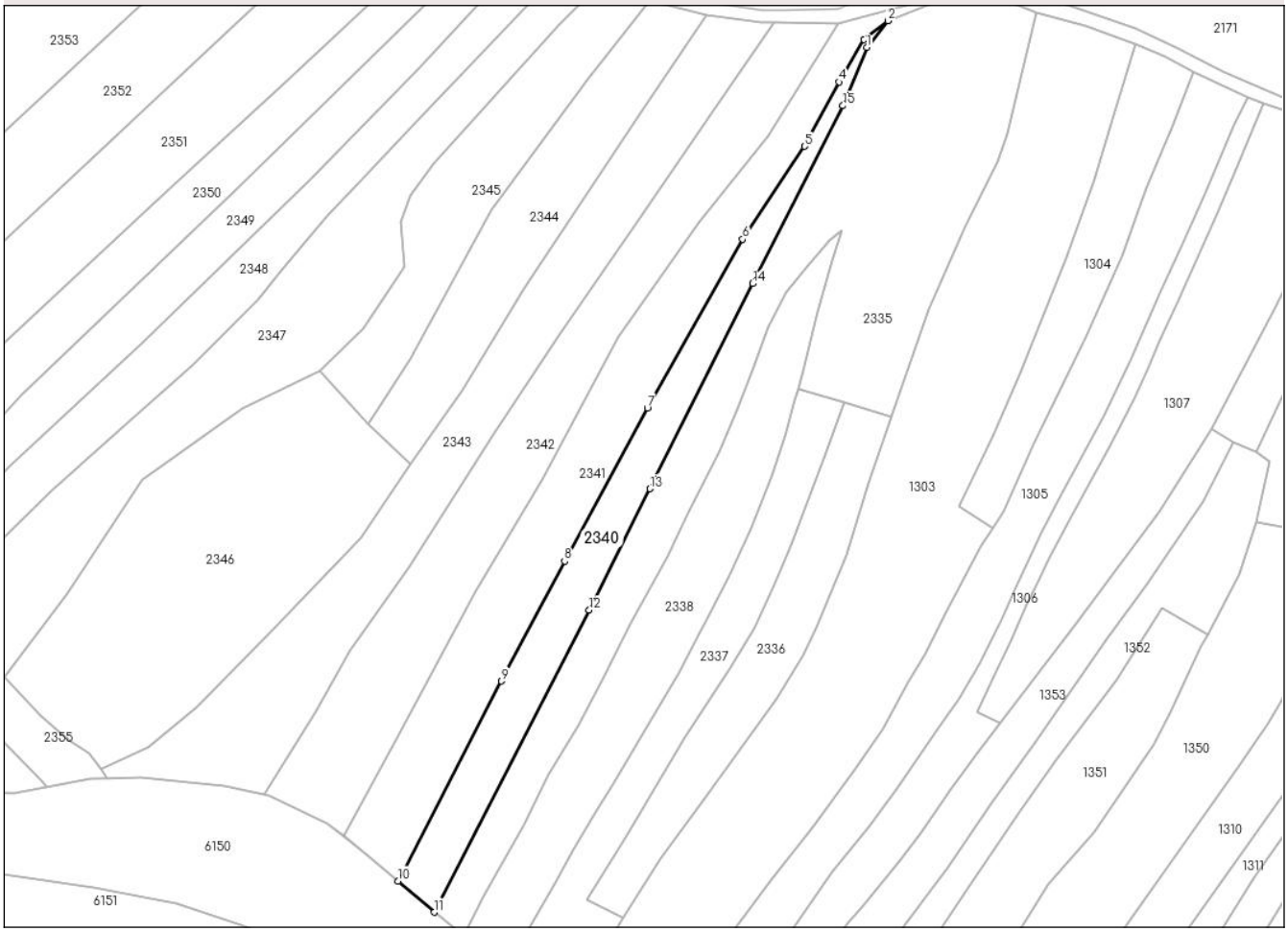

Date referitoare la teren

Crt	Categorie folosință	Intra vilan	Suprafaţa (mp)	Tarla	Parcelă	Nr. topo	Observaţii / Referinţe
1	faneata	NU	2.397	-	-	-	

Lungime Segmente
1) Valorile lungimilor segmentelor sunt obţinute din proiecţie în plan.

Punct început	X / Y	Punct sfârşit	X / Y	Lungime segment (** (m)
1	417.650,372 698.227,877	2	417.656,046 698.234,92	9.044
2	417.656,046 698.234,92	3	417.649,634 698.229,992	8.087
3	417.649,634 698.229,992	4	417.643,026 698.218,781	13.014
4	417.643,026 698.218,781	5	417.633,997 698.201,799	19.233
5	417.633,997 698.201,799	6	417.617,663 698.177,323	29.426

Document care conține date cu caracter personal, protejat de prevederile Regulamentului (UE) nr. 679/2016 și Legii 190/2018

Punct început	X / Y	Punct sfârşit	X / Y	Lungime segment (** (m)
6	417.617,663 698.177,323	7	417.592,516 698.132,848	51.092
7	417.592,516 698.132,848	8	417.570,628 698.092,472	45.927
8	417.570,628 698.092,472	9	417.554,029 698.060,797	35.761
9	417.554,029 698.060,797	10	417.526,664 698.008,096	59.382
10	417.526,664 698.008,096	11	417.536,26 697.999,9	12.62
11	417.536,26 697.999,9	12	417.577,132 698.079,55	89.525
12	417.577,132 698.079,55	13	417.593,133 698.111,527	35.757
13	417.593,133 698.111,527	14	417.620,235 698.165,619	60.502
14	417.620,235 698.165,619	15	417.644,113 698.212,5	52.612
15	417.644,113 698.212,5	1	417.650,372 698.227,877	16.602

** Lungimile segmentelor sunt determinate în planul de proiecţie Stereo 70 şi sunt rotunjite la 1 milimetru.
*** Distanţa dintre puncte este formată din segmente cumulate ce sunt mai mici decât valoarea 1 milimetru.

Document care conține date cu caracter personal, protejat de prevederile Regulamentului (UE) nr. 679/2016 și Legii 190/2018

DATE DESPRE IMOBILUL NR. 2341

Oficiul de Cadastru şi Publicitate Imobiliară MARAMURES
Biroul de Cadastru şi Publicitate Imobiliară Sighetu Marmatiei

A. Partea I. Descrierea imobilului

Nr. CF vechi:802
Nr. topografic:558

TEREN Extravilan

Adresa: Jud. Maramures

Nr. Crt	Nr cadastral Nr. topografic	Suprafaţa* (mp)	Observaţii / Referinţe
A1		3.732	Sector cadastral:12 Teren neimprejmuit;

B. Partea II. Proprietari şi acte

Inscrieri privitoare la dreptul de proprietate şi alte drepturi reale		Referinţe
2341 / 04/12/2024		
Act Normativ nr. Legea 7, din 13/03/1996 emis de Parlamentul României;		
B1	Intabulare, drept de PROPRIETATE, dobandit prin Lege, cota actuala 1/1	A1
	1) **NEIDENTIFICAT NEIDENTIFICAT**	
Act Administrativ nr. Adeverința nr. 4131, din 15/10/2024 emis de Primăria comunei Desești;		
B2	Se notează posesia faptică în favoarea lui	A1
	1) **BĂLIN MIHAELA**	

C. Partea III. SARCINI .

Inscrieri privind dezmembramintele dreptului de proprietate, drepturi reale de garanţie şi sarcini	Referinţe
NU SUNT	

Document care conține date cu caracter personal, protejat de prevederile Regulamentului (UE) nr. 679/2016 și Legii 190/2018

Anexa Nr. 1 La Partea I

Teren

Nr cadastral	Suprafaţa (mp)*	Observaţii / Referinţe
	3.732	

* Suprafaţa este determinată in planul de proiecţie Stereo 70.

DETALII LINIARE IMOBIL

Date referitoare la teren

Crt	Categorie folosință	Intra vilan	Suprafaţa (mp)	Tarla	Parcelă	Nr. topo	Observaţii / Referinţe
1	faneata	NU	3.732	-	-	-	

Lungime Segmente

1) Valorile lungimilor segmentelor sunt obţinute din proiecţie în plan.

Punct început	X / Y	Punct sfârşit	X / Y	Lungime segment (** (m)
1	417.656,046 698.234,92	2	417.668,642 698.240,057	13.603
3	417.673,375 698.241,336	4	417.662,069 698.239,295	11.489
5	417.642,999 698.234,121	6	417.624,297 698.204,619	34.93
7	417.606,257 698.181,711	8	417.584,969 698.151,647	36.838
9	417.564,861 698.114,003	10	417.547,116 698.084,649	34.301

Punct început	X / Y	Punct sfârşit	X / Y	Lungime segment (** (m)
2	417.668,642 698.240,057	3	417.673,375 698.241,336	4.903
4	417.662,069 698.239,295	5	417.642,999 698.234,121	19.759
6	417.624,297 698.204,619	7	417.606,257 698.181,711	29.158
8	417.584,969 698.151,647	9	417.564,861 698.114,003	42.678
10	417.547,116 698.084,649	11	417.526,144 698.045,302	44.587

Document care conține date cu caracter personal, protejat de prevederile Regulamentului (UE) nr. 679/2016 și Legii 190/2018

Punct început	X / Y	Punct sfârşit	X / Y	Lungime segment (** (m)
11	417.526,144 698.045,302	12	417.512,273 698.019,985	28.868
13	417.518,509 698.015,061	14	417.526,664 698.008,096	10.725
15	417.554,029 698.060,797	16	417.570,628 698.092,472	35.761
17	417.592,516 698.132,848	18	417.617,663 698.177,323	51.092
19	417.633,997 698.201,799	20	417.643,026 698.218,781	19.233
21	417.649,634 698.229,992	1	417.656,046 698.234,92	8.087

Punct început	X / Y	Punct sfârşit	X / Y	Lungime segment (** (m)
12	417.512,273 698.019,985	13	417.518,509 698.015,061	7.946
14	417.526,664 698.008,096	15	417.554,029 698.060,797	59.382
16	417.570,628 698.092,472	17	417.592,516 698.132,848	45.927
18	417.617,663 698.177,323	19	417.633,997 698.201,799	29.426
20	417.643,026 698.218,781	21	417.649,634 698.229,992	13.014

** Lungimile segmentelor sunt determinate în planul de proiecţie Stereo 70 şi sunt rotunjite la 1 milimetru.
*** Distanţa dintre puncte este formată din segmente cumulate ce sunt mai mici decât valoarea 1 milimetru.

Document care conține date cu caracter personal, protejat de prevederile Regulamentului (UE) nr. 679/2016 și Legii 190/2018

DATE DESPRE IMOBILUL NR. 2342

Oficiul de Cadastru şi Publicitate Imobiliară MARAMURES
Biroul de Cadastru şi Publicitate Imobiliară Sighetu Marmatiei

A. Partea I. Descrierea imobilului

TEREN Extravilan Nr. CF vechi:465

Adresa: Jud. Maramures

Nr. Crt	Nr cadastral Nr. topografic	Suprafaţa* (mp)	Observaţii / Referinţe
A1		4.205	Sector cadastral:12 Teren neimprejmuit; parte din nr. topografic 559

B. Partea II. Proprietari şi acte

Inscrieri privitoare la dreptul de proprietate şi alte drepturi reale		Referinţe
2342 / 04/12/2024		
Act Normativ nr. Legea 7, din 13/03/1996 emis de Parlamentul României;		
B1	Intabulare, drept de PROPRIETATE, dobandit prin Lege, cota actuala 1/1	A1
	1) **NEIDENTIFICAT NEIDENTIFICAT**	
Act Administrativ nr. Adeverința nr. 4132, din 15/10/2024 emis de Primăria comunei Deseşti;		
B2	Se notează posesia faptică în favoarea lui	A1
	1) **HOTEA ANDREEA-VIORICA**	

C. Partea III. SARCINI .

Inscrieri privind dezmembramintele dreptului de proprietate, drepturi reale de garanţie şi sarcini	Referinţe
NU SUNT	

Anexa Nr. 1 La Partea I

Teren

Nr cadastral	Suprafaţa (mp)*	Observaţii / Referinţe
	4.205	parte din nr. topografic 559

* Suprafaţa este determinată in planul de proiecţie Stereo 70.

DETALII LINIARE IMOBIL

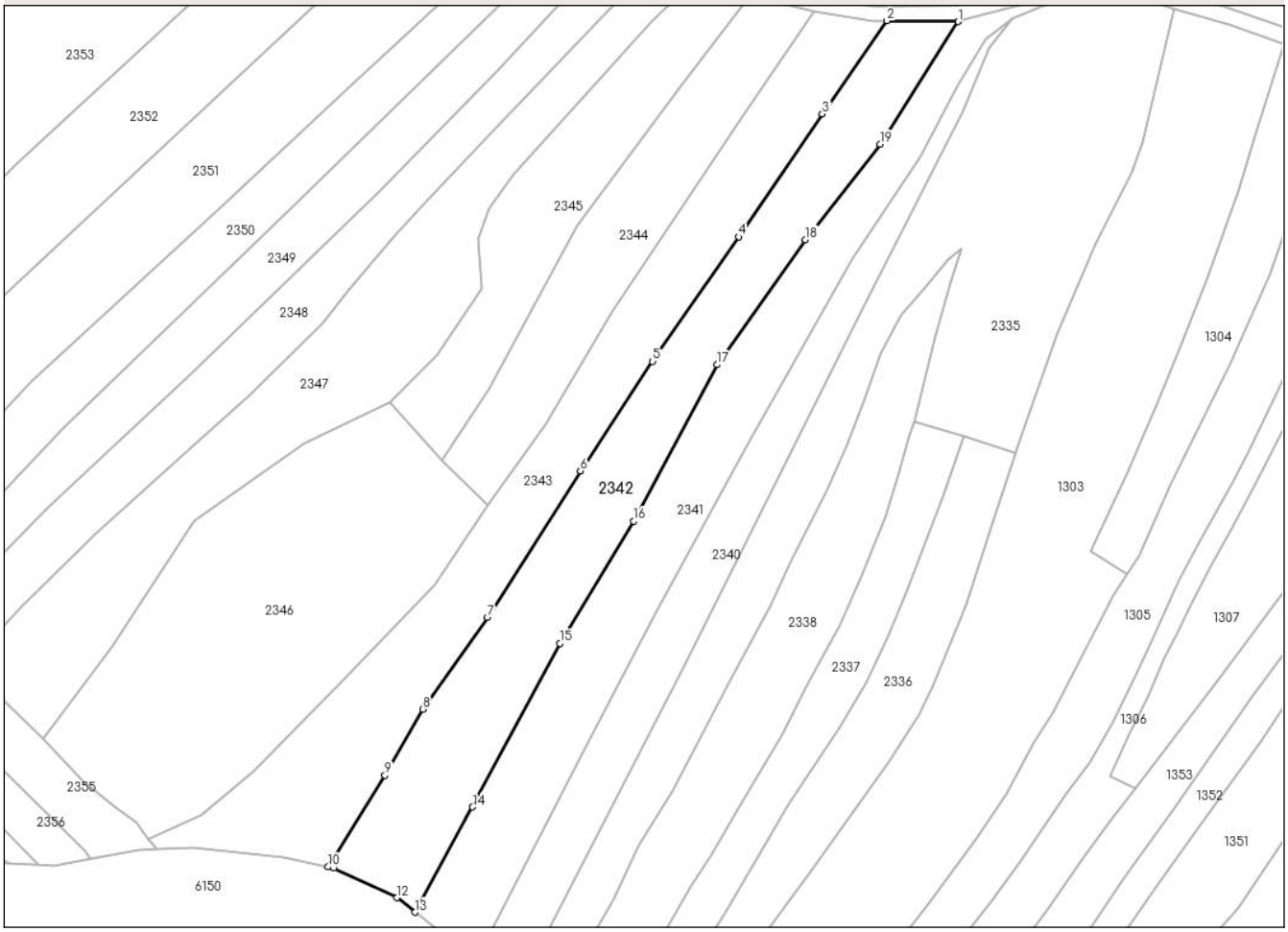

Date referitoare la teren

Crt	Categorie folosință	Intra vilan	Suprafaţa (mp)	Tarla	Parcelă	Nr. topo	Observaţii / Referinţe
1	faneata	NU	4.205	-	-	-	

Lungime Segmente
1) Valorile lungimilor segmentelor sunt obţinute din proiecţie în plan.

Punct început	X / Y	Punct sfârşit	X / Y	Lungime segment (** (m)
1	417.642,999 698.234,121	2	417.625,846 698.234,347	17.154
2	417.625,846 698.234,347	3	417.610,318 698.211,919	27.279
3	417.610,318 698.211,919	4	417.590,178 698.182,373	35.757
4	417.590,178 698.182,373	5	417.569,457 698.152,435	36.409
5	417.569,457 698.152,435	6	417.552,079 698.126,099	31.553

Document care conține date cu caracter personal, protejat de prevederile Regulamentului (UE) nr. 679/2016 și Legii 190/2018

Punct început	X / Y	Punct sfârşit	X / Y	Lungime segment (** (m)
6	417.552,079 698.126,099	7	417.529,778 698.090,86	41.703
7	417.529,778 698.090,86	8	417.514,153 698.068,773	27.055
8	417.514,153 698.068,773	9	417.505,02 698.052,903	18.31
9	417.505,02 698.052,903	10	417.491,354 698.030,866	25.93
10	417.491,354 698.030,866	11	417.492,684 698.030,577	1.361
11	417.492,684 698.030,577	12	417.507,908 698.023,432	16.817
12	417.507,908 698.023,432	13	417.512,273 698.019,985	5.562
13	417.512,273 698.019,985	14	417.526,144 698.045,302	28.868
14	417.526,144 698.045,302	15	417.547,116 698.084,649	44.587
15	417.547,116 698.084,649	16	417.564,861 698.114,003	34.301
16	417.564,861 698.114,003	17	417.584,969 698.151,647	42.678
17	417.584,969 698.151,647	18	417.606,257 698.181,711	36.838
18	417.606,257 698.181,711	19	417.624,297 698.204,619	29.158
19	417.624,297 698.204,619	1	417.642,999 698.234,121	34.93

** Lungimile segmentelor sunt determinate în planul de proiecţie Stereo 70 şi sunt rotunjite la 1 milimetru.
*** Distanţa dintre puncte este formată din segmente cumulate ce sunt mai mici decât valoarea 1 milimetru.

Document care conține date cu caracter personal, protejat de prevederile Regulamentului (UE) nr. 679/2016 și Legii 190/2018

DATE DESPRE IMOBILUL NR. 2343

Oficiul de Cadastru şi Publicitate Imobiliară MARAMURES
Biroul de Cadastru şi Publicitate Imobiliară Sighetu Marmatiei

A. Partea I. Descrierea imobilului

TEREN Extravilan Nr. CF vechi:316, 545

Adresa: Jud. Maramures

Nr. Crt	Nr cadastral Nr. topografic	Suprafaţa* (mp)	Observaţii / Referinţe
A1		4.300	Sector cadastral:12 Teren neimprejmuit; parte din nr. topografic 560 și 562

B. Partea II. Proprietari şi acte

Inscrieri privitoare la dreptul de proprietate şi alte drepturi reale		Referinţe
2343 / 04/12/2024		
Act Normativ nr. Legea 7, din 13/03/1996 emis de Parlamentul României;		
B1	Intabulare, drept de PROPRIETATE, dobandit prin Lege, cota actuala 1/1	A1
	1) **NEIDENTIFICAT NEIDENTIFICAT**	
Act Administrativ nr. Adeverința nr. 4133, din 15/10/2024 emis de Primăria comunei Deseşti;		
B2	Se notează posesia faptică în favoarea lui	A1
	1) **BOLOHA VASILE-TOMA**	

C. Partea III. SARCINI .

Inscrieri privind dezmembramintele dreptului de proprietate, drepturi reale de garanţie şi sarcini	Referinţe
NU SUNT	

Anexa Nr. 1 La Partea I

Teren

Nr cadastral	Suprafaţa (mp)*	Observaţii / Referinţe
	4.300	parte din nr. topografic 560 și 562

* Suprafaţa este determinată in planul de proiecţie Stereo 70.

DETALII LINIARE IMOBIL

Date referitoare la teren

Crt	Categorie folosință	Intra vilan	Suprafaţa (mp)	Tarla	Parcelă	Nr. topo	Observaţii / Referinţe
1	faneata	NU	4.300	-	-	-	

Lungime Segmente

1) Valorile lungimilor segmentelor sunt obţinute din proiecţie în plan.

Punct început	X / Y	Punct sfârşit	X / Y	Lungime segment (** (m)
1	417.625,846 698.234,347	2	417.622,461 698.234,348	3.385
3	417.608,221 698.236,466	4	417.591,424 698.211,97	29.702
5	417.559,87 698.164,269	6	417.543,63 698.137,48	31.327
7	417.529,832 698.117,921	8	417.516,956 698.098,542	23.267
9	417.493,533 698.074,265	10	417.473,468 698.053,833	28.637

Punct început	X / Y	Punct sfârşit	X / Y	Lungime segment (** (m)
2	417.622,461 698.234,348	3	417.608,221 698.236,466	14.397
4	417.591,424 698.211,97	5	417.559,87 698.164,269	57.193
6	417.543,63 698.137,48	7	417.529,832 698.117,921	23.936
8	417.516,956 698.098,542	9	417.493,533 698.074,265	33.734
10	417.473,468 698.053,833	11	417.460,766 698.043,34	16.476

Document care conține date cu caracter personal, protejat de prevederile Regulamentului (UE) nr. 679/2016 și Legii 190/2018

Punct început	X / Y	Punct sfârşit	X / Y	Lungime segment (** (m)
11	417.460,766 698.043,34	12	417.448,19 698.037,512	13.861
13	417.450,05 698.035,153	14	417.458,846 698.035,444	8.801
15	417.480,737 698.033,171	16	417.491,354 698.030,866	10.864
17	417.505,02 698.052,903	18	417.514,153 698.068,773	18.31
19	417.529,778 698.090,86	20	417.552,079 698.126,099	41.703
21	417.569,457 698.152,435	22	417.590,178 698.182,373	36.409
23	417.610,318 698.211,919	1	417.625,846 698.234,347	27.279

Punct început	X / Y	Punct sfârşit	X / Y	Lungime segment (** (m)
12	417.448,19 698.037,512	13	417.450,05 698.035,153	3.004
14	417.458,846 698.035,444	15	417.480,737 698.033,171	22.009
16	417.491,354 698.030,866	17	417.505,02 698.052,903	25.93
18	417.514,153 698.068,773	19	417.529,778 698.090,86	27.055
20	417.552,079 698.126,099	21	417.569,457 698.152,435	31.553
22	417.590,178 698.182,373	23	417.610,318 698.211,919	35.757

** Lungimile segmentelor sunt determinate în planul de proiecţie Stereo 70 şi sunt rotunjite la 1 milimetru.
*** Distanţa dintre puncte este formată din segmente cumulate ce sunt mai mici decât valoarea 1 milimetru.

Document care conține date cu caracter personal, protejat de prevederile Regulamentului (UE) nr. 679/2016 și Legii 190/2018

DATE DESPRE IMOBILUL NR. 2344

Oficiul de Cadastru şi Publicitate Imobiliară MARAMURES
Biroul de Cadastru şi Publicitate Imobiliară Sighetu Marmatiei

A. Partea I. Descrierea imobilului

TEREN Extravilan Nr. CF vechi:359

Adresa: Jud. Maramures

Nr. Crt	Nr cadastral Nr. topografic	Suprafaţa* (mp)	Observaţii / Referinţe
A1		2.290	Sector cadastral:12 Teren neimprejmuit; parte din nr. topografic 561

B. Partea II. Proprietari şi acte

Inscrieri privitoare la dreptul de proprietate şi alte drepturi reale		Referinţe
2344 / 04/12/2024		
Act Normativ nr. Legea 7, din 13/03/1996 emis de Parlamentul României;		
B1	Intabulare, drept de PROPRIETATE, dobandit prin Lege, cota actuala 1/1	A1
	1) **NEIDENTIFICAT NEIDENTIFICAT**	
Act Administrativ nr. Adeverința nr. 4134, din 15/10/2024 emis de Primăria comunei Deseşti;		
B2	Se notează posesia faptică în favoarea lui	A1
	1) **SACALÎŞ ILEANA-ROZALIA**	

C. Partea III. SARCINI .

Inscrieri privind dezmembramintele dreptului de proprietate, drepturi reale de garanţie şi sarcini	Referinţe
NU SUNT	

Document care conține date cu caracter personal, protejat de prevederile Regulamentului (UE) nr. 679/2016 și Legii 190/2018

Anexa Nr. 1 La Partea I

Teren

Nr cadastral	Suprafaţa (mp)*	Observaţii / Referinţe
	2.290	parte din nr. topografic 561

* Suprafaţa este determinată in planul de proiecţie Stereo 70.

DETALII LINIARE IMOBIL

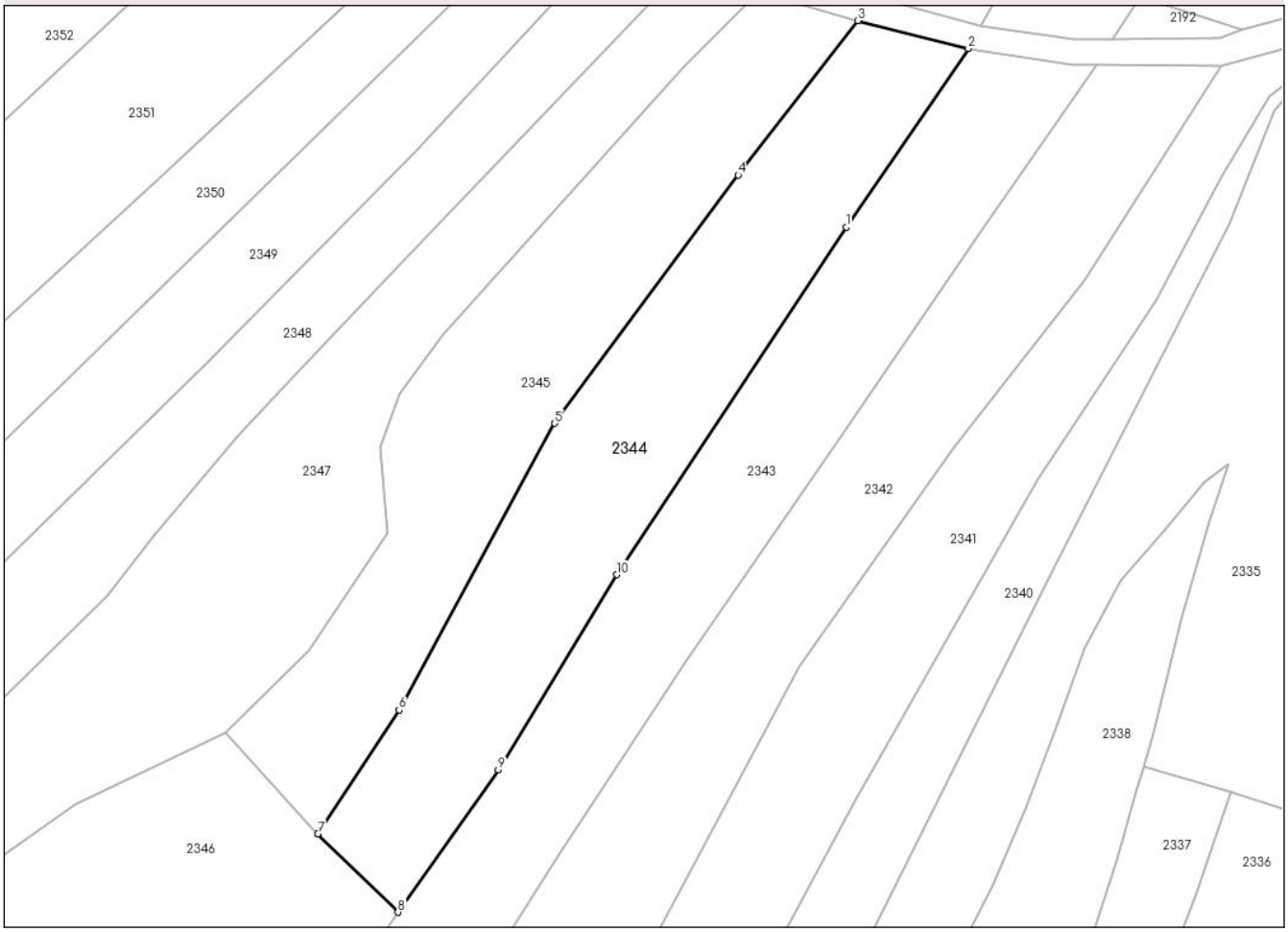

Date referitoare la teren

Crt	Categorie folosință	Intra vilan	Suprafaţa (mp)	Tarla	Parcelă	Nr. topo	Observaţii / Referinţe
1	faneata	NU	2.290	-	-	-	

Lungime Segmente
1) Valorile lungimilor segmentelor sunt obţinute din proiecţie în plan.

Punct început	X / Y	Punct sfârşit	X / Y	Lungime segment (** (m)
1	417.591,424 698.211,97	2	417.608,221 698.236,466	29.702
2	417.608,221 698.236,466	3	417.593,025 698.240,31	15.675
3	417.593,025 698.240,31	4	417.576,573 698.219,131	26.818
4	417.576,573 698.219,131	5	417.551,381 698.185,019	42.406
5	417.551,381 698.185,019	6	417.529,986 698.145,681	44.78

Document care conține date cu caracter personal, protejat de prevederile Regulamentului (UE) nr. 679/2016 și Legii 190/2018

Punct început	X / Y	Punct sfârşit	X / Y	Lungime segment (** (m)
6	417.529,986 698.145,681	7	417.518,817 698.128,677	20.344
7	417.518,817 698.128,677	8	417.529,832 698.117,921	15.396
8	417.529,832 698.117,921	9	417.543,63 698.137,48	23.936
9	417.543,63 698.137,48	10	417.559,87 698.164,269	31.327
10	417.559,87 698.164,269	1	417.591,424 698.211,97	57.193

** Lungimile segmentelor sunt determinate în planul de proiecţie Stereo 70 şi sunt rotunjite la 1 milimetru.
*** Distanţa dintre puncte este formată din segmente cumulate ce sunt mai mici decât valoarea 1 milimetru.

Document care conține date cu caracter personal, protejat de prevederile Regulamentului (UE) nr. 679/2016 și Legii 190/2018

DATE DESPRE IMOBILUL NR. 2345

Oficiul de Cadastru şi Publicitate Imobiliară MARAMURES
Biroul de Cadastru şi Publicitate Imobiliară Sighetu Marmatiei

A. Partea I. Descrierea imobilului

TEREN Extravilan Nr. CF vechi:369

Adresa: Jud. Maramures

Nr. Crt	Nr cadastral Nr. topografic	Suprafaţa* (mp)	Observaţii / Referinţe
A1		2.155	Sector cadastral:12 Teren neimprejmuit; parte din nr. topografic 563

B. Partea II. Proprietari şi acte

Inscrieri privitoare la dreptul de proprietate şi alte drepturi reale		Referinţe
2345 / 04/12/2024		
Act Normativ nr. Legea 7, din 13/03/1996 emis de Parlamentul României;		
B1	Intabulare, drept de PROPRIETATE, dobandit prin Lege, cota actuala 1/1	A1
	1) **NEIDENTIFICAT NEIDENTIFICAT**	
Act Administrativ nr. Adeverința nr. 4135, din 15/10/2024 emis de Primăria comunei Deseşti;		
B2	Se notează posesia faptică în favoarea lui	A1
	1) **MANDRA MARIA**	

C. Partea III. SARCINI .

Inscrieri privind dezmembramintele dreptului de proprietate, drepturi reale de garanţie şi sarcini	Referinţe
NU SUNT	

Document care conține date cu caracter personal, protejat de prevederile Regulamentului (UE) nr. 679/2016 și Legii 190/2018

Anexa Nr. 1 La Partea I

Teren

Nr cadastral	Suprafaţa (mp)*	Observaţii / Referinţe
	2.155	parte din nr. topografic 563

* Suprafaţa este determinată in planul de proiecţie Stereo 70.

DETALII LINIARE IMOBIL

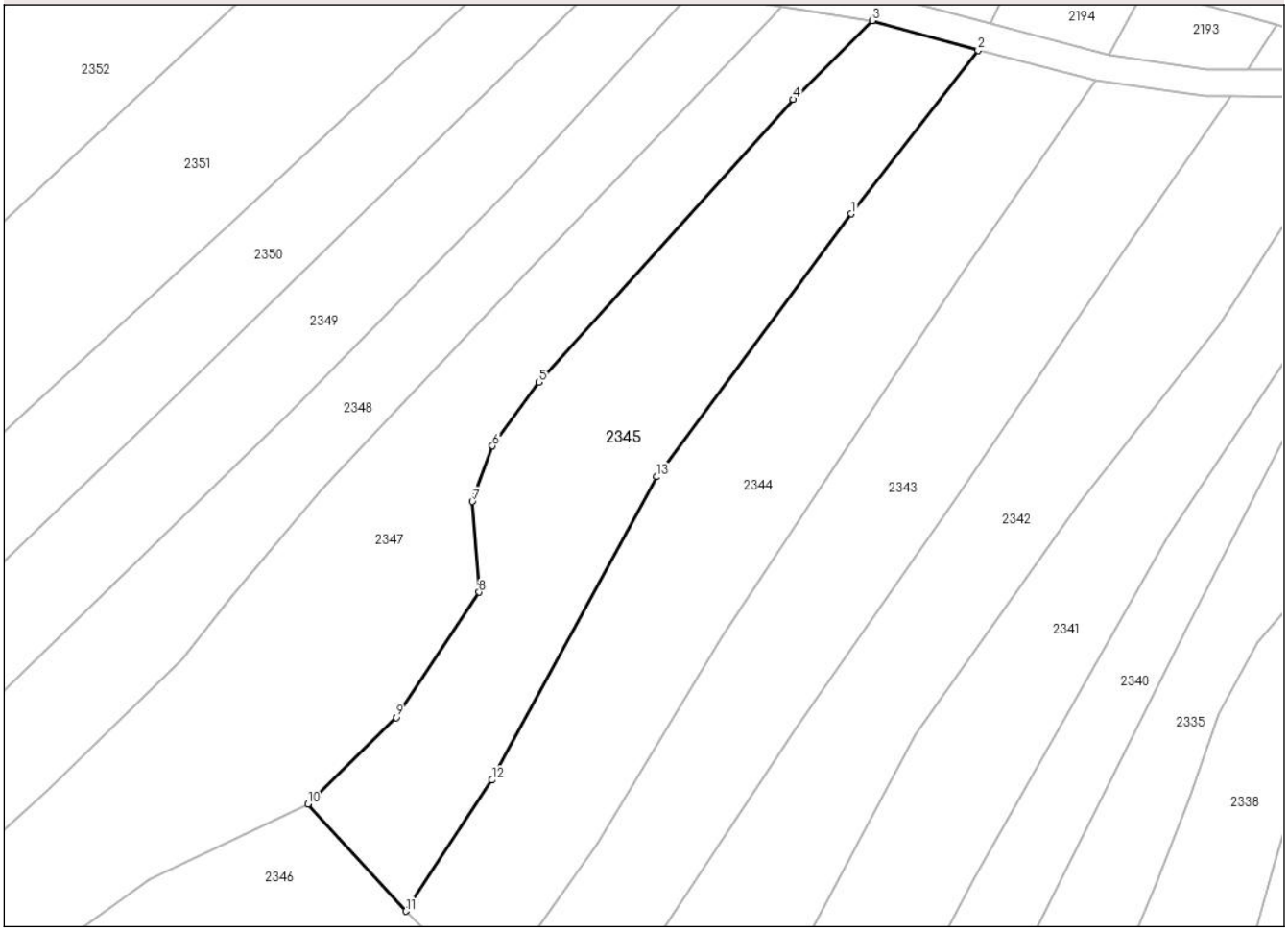

Date referitoare la teren

Crt	Categorie folosință	Intra vilan	Suprafaţa (mp)	Tarla	Parcelă	Nr. topo	Observaţii / Referinţe
1	faneata	NU	2.155	-	-	-	

Lungime Segmente
1) Valorile lungimilor segmentelor sunt obţinute din proiecţie în plan.

Punct început	X / Y	Punct sfârşit	X / Y	Lungime segment (** (m)
1	417.576,573 698.219,131	2	417.593,025 698.240,31	26.818
2	417.593,025 698.240,31	3	417.579,306 698.244,173	14.252
3	417.579,306 698.244,173	4	417.569,04 698.233,963	14.479
4	417.569,04 698.233,963	5	417.536,046 698.197,296	49.326
5	417.536,046 698.197,296	6	417.530,044 698.189,03	10.215

Document care conține date cu caracter personal, protejat de prevederile Regulamentului (UE) nr. 679/2016 și Legii 190/2018

Punct început	X / Y	Punct sfârşit	X / Y	Lungime segment (** (m)
6	417.530,044 698.189,03	7	417.527,438 698.181,823	7.664
7	417.527,438 698.181,823	8	417.528,32 698.170,045	11.811
8	417.528,32 698.170,045	9	417.517,54 698.153,799	19.497
9	417.517,54 698.153,799	10	417.506,134 698.142,6	15.985
10	417.506,134 698.142,6	11	417.518,817 698.128,677	18.834
11	417.518,817 698.128,677	12	417.529,986 698.145,681	20.344
12	417.529,986 698.145,681	13	417.551,381 698.185,019	44.78
13	417.551,381 698.185,019	1	417.576,573 698.219,131	42.406

** Lungimile segmentelor sunt determinate în planul de proiecţie Stereo 70 şi sunt rotunjite la 1 milimetru.
*** Distanţa dintre puncte este formată din segmente cumulate ce sunt mai mici decât valoarea 1 milimetru.

Document care conține date cu caracter personal, protejat de prevederile Regulamentului (UE) nr. 679/2016 și Legii 190/2018

DATE DESPRE IMOBILUL NR. 2346

Oficiul de Cadastru şi Publicitate Imobiliară MARAMURES
Biroul de Cadastru şi Publicitate Imobiliară Sighetu Marmatiei

A. Partea I. Descrierea imobilului

TEREN Extravilan Nr. CF vechi:545, 369

Adresa: Jud. Maramures

Nr. Crt	Nr cadastral Nr. topografic	Suprafaţa* (mp)	Observaţii / Referinţe
A1		5.254	Sector cadastral:12 Teren neimprejmuit; parte din nr. topografic 562 și 563

B. Partea II. Proprietari şi acte

Inscrieri privitoare la dreptul de proprietate şi alte drepturi reale		Referinţe
2346 / 04/12/2024		
Act Normativ nr. Legea 7, din 13/03/1996 emis de Parlamentul României;		
B1	Intabulare, drept de PROPRIETATE, dobandit prin Lege, cota actuala 1/1	A1
	1) **NEIDENTIFICAT NEIDENTIFICAT**	
Act Administrativ nr. Adeverința nr. 4136, din 15/10/2024 emis de Primăria comunei Deseşti;		
B2	Se notează posesia faptică în favoarea lui	A1
	1) **GODJA MARIA**	

C. Partea III. SARCINI .

Inscrieri privind dezmembramintele dreptului de proprietate, drepturi reale de garanţie şi sarcini	Referinţe
NU SUNT	

Document care conține date cu caracter personal, protejat de prevederile Regulamentului (UE) nr. 679/2016 și Legii 190/2018

Anexa Nr. 1 La Partea I

Teren

Nr cadastral	Suprafaţa (mp)*	Observaţii / Referinţe
	5.254	parte din nr. topografic 562 și 563

* Suprafaţa este determinată in planul de proiecţie Stereo 70.

DETALII LINIARE IMOBIL

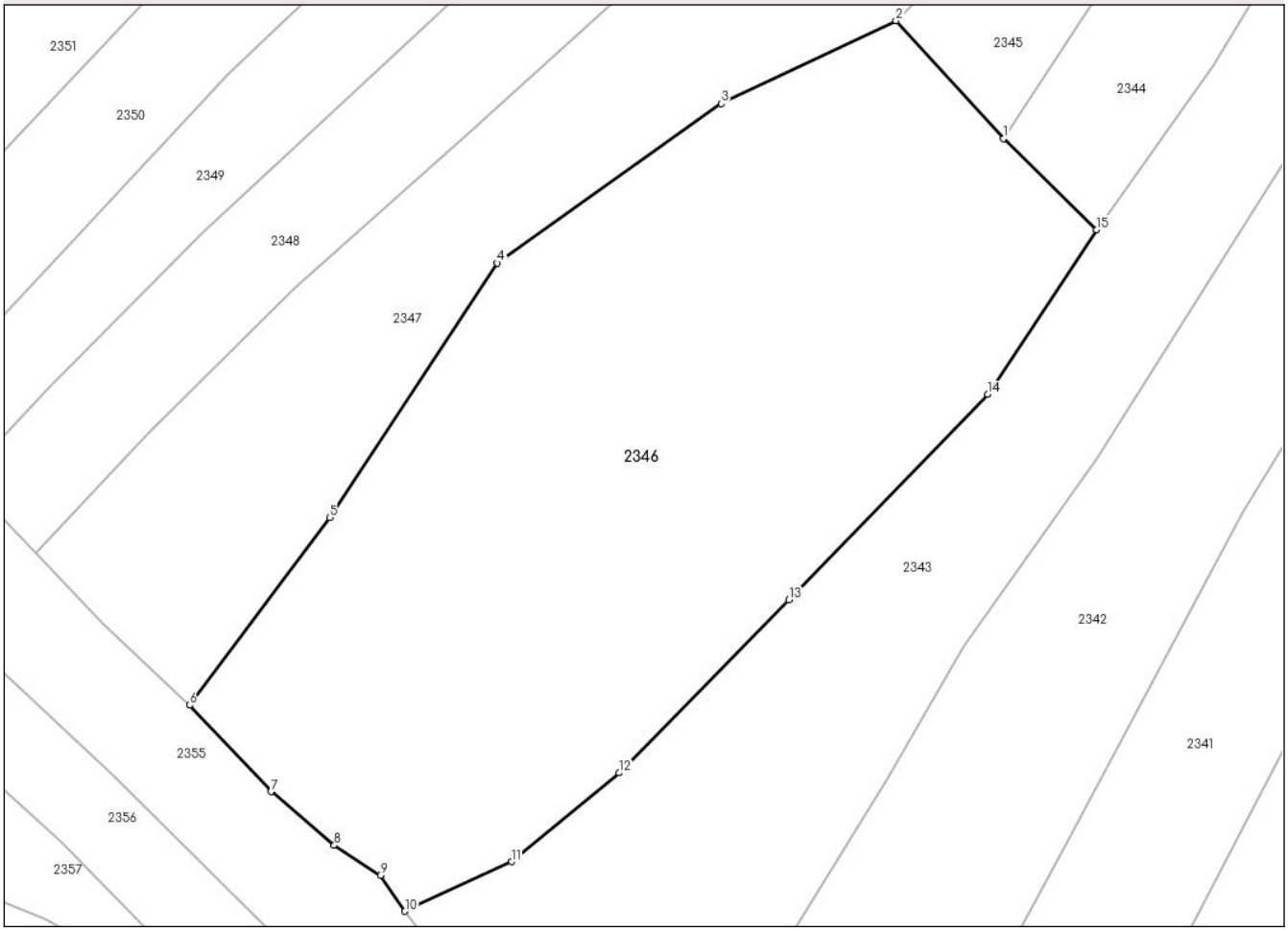

Date referitoare la teren

Crt	Categorie folosință	Intra vilan	Suprafaţa (mp)	Tarla	Parcelă	Nr. topo	Observaţii / Referinţe
1	faneata	NU	5.254	-	-	-	

Lungime Segmente
1) Valorile lungimilor segmentelor sunt obţinute din proiecţie în plan.

Punct început	X / Y	Punct sfârşit	X / Y	Lungime segment (** (m)
1	417.518,817 698.128,677	2	417.506,134 698.142,6	18.834
2	417.506,134 698.142,6	3	417.485,517 698.132,815	22.821
3	417.485,517 698.132,815	4	417.459,108 698.113,996	32.428
4	417.459,108 698.113,996	5	417.439,353 698.083,95	35.959
5	417.439,353 698.083,95	6	417.422,764 698.061,82	27.657

Document care conține date cu caracter personal, protejat de prevederile Regulamentului (UE) nr. 679/2016 și Legii 190/2018

Punct început	X / Y	Punct sfârşit	X / Y	Lungime segment (** (m)
6	417.422,764 698.061,82	7	417.432,386 698.051,632	14.014
7	417.432,386 698.051,632	8	417.439,861 698.045,289	9.804
8	417.439,861 698.045,289	9	417.445,283 698.041,757	6.471
9	417.445,283 698.041,757	10	417.448,19 698.037,512	5.145
10	417.448,19 698.037,512	11	417.460,766 698.043,34	13.861
11	417.460,766 698.043,34	12	417.473,468 698.053,833	16.476
12	417.473,468 698.053,833	13	417.493,533 698.074,265	28.637
13	417.493,533 698.074,265	14	417.516,956 698.098,542	33.734
14	417.516,956 698.098,542	15	417.529,832 698.117,921	23.267
15	417.529,832 698.117,921	1	417.518,817 698.128,677	15.396

** Lungimile segmentelor sunt determinate în planul de proiecţie Stereo 70 şi sunt rotunjite la 1 milimetru.
*** Distanţa dintre puncte este formată din segmente cumulate ce sunt mai mici decât valoarea 1 milimetru.

Document care conține date cu caracter personal, protejat de prevederile Regulamentului (UE) nr. 679/2016 și Legii 190/2018

DATE DESPRE IMOBILUL NR. 2347

Oficiul de Cadastru şi Publicitate Imobiliară MARAMURES
Biroul de Cadastru şi Publicitate Imobiliară Sighetu Marmatiei

A. Partea I. Descrierea imobilului

TEREN Extravilan Nr. CF vechi:369

Adresa: Jud. Maramures

Nr. Crt	Nr cadastral Nr. topografic	Suprafaţa* (mp)	Observaţii / Referinţe
A1		4.117	Sector cadastral:12 Teren neimprejmuit; parte din nr. topografic 563

B. Partea II. Proprietari şi acte

Inscrieri privitoare la dreptul de proprietate şi alte drepturi reale		Referinţe
2347 / 04/12/2024		
Act Normativ nr. Legea 7, din 13/03/1996 emis de Parlamentul României;		
B1	Intabulare, drept de PROPRIETATE, dobandit prin Lege, cota actuala 1/1	A1
	1) **NEIDENTIFICAT NEIDENTIFICAT**	
Act Administrativ nr. Adeverința nr. 4137, din 15/10/2024 emis de Primăria comunei Deseşti;		
B2	Se notează posesia faptică în favoarea lui	A1
	1) **CICEAC MARIA**	

C. Partea III. SARCINI .

Inscrieri privind dezmembramintele dreptului de proprietate, drepturi reale de garanţie şi sarcini	Referinţe
NU SUNT	

Document care conține date cu caracter personal, protejat de prevederile Regulamentului (UE) nr. 679/2016 și Legii 190/2018

Anexa Nr. 1 La Partea I

Teren

Nr cadastral	Suprafaţa (mp)*	Observaţii / Referinţe
	4.117	parte din nr. topografic 563

* Suprafaţa este determinată in planul de proiecţie Stereo 70.

DETALII LINIARE IMOBIL

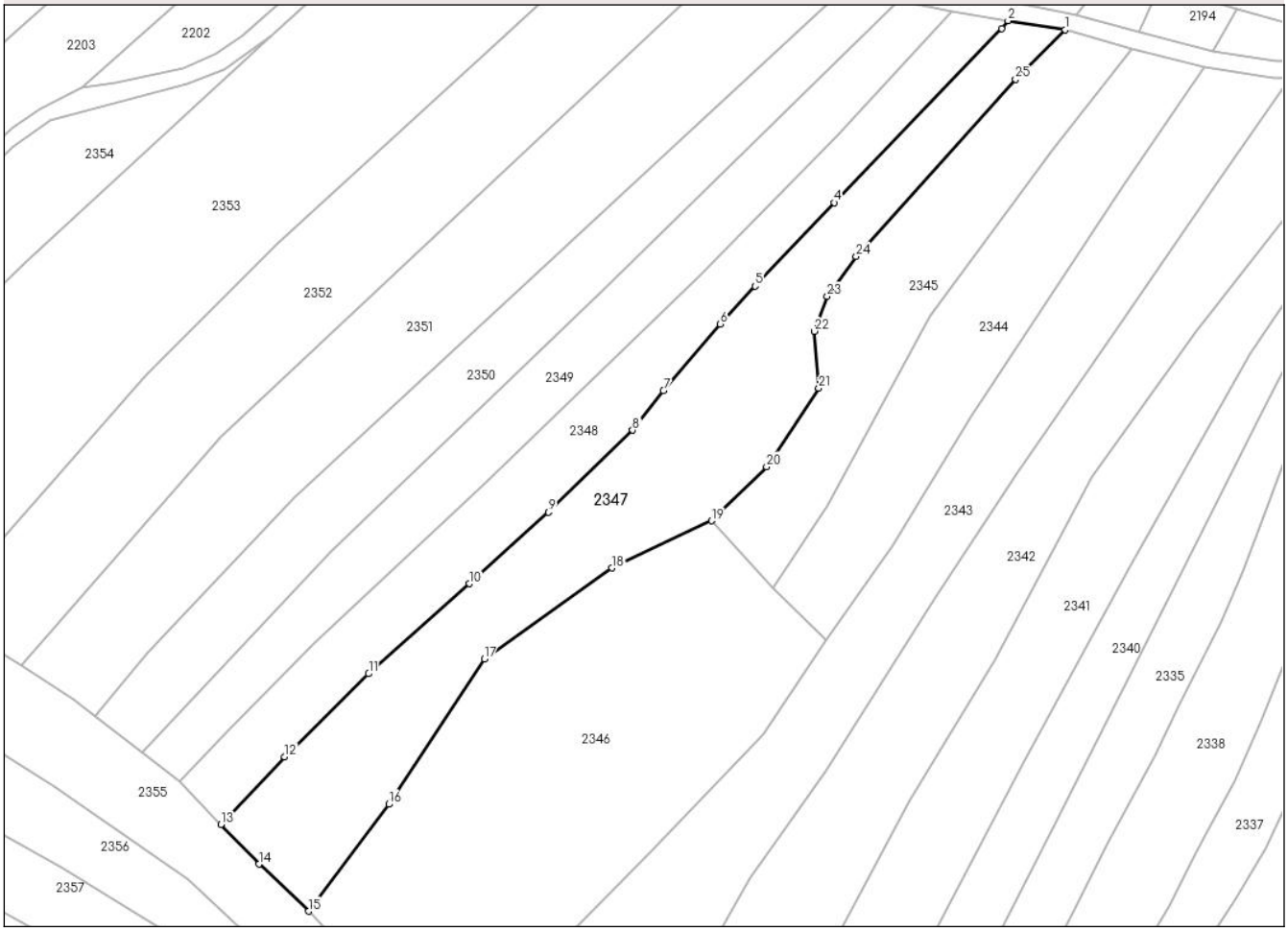

Date referitoare la teren

Crt	Categorie folosință	Intra vilan	Suprafaţa (mp)	Tarla	Parcelă	Nr. topo	Observaţii / Referinţe
1	faneata	NU	4.117	-	-	-	

Lungime Segmente

1) Valorile lungimilor segmentelor sunt obţinute din proiecţie în plan.

Punct început	X / Y	Punct sfârşit	X / Y	Lungime segment (** (m)
1	417.579,306 698.244,173	2	417.567,475 698.246,069	11.982
3	417.566,122 698.244,476	4	417.531,484 698.208,415	50.002
5	417.515,154 698.191,148	6	417.507,883 698.183,323	10.682
7	417.496,212 698.169,533	8	417.489,808 698.161,36	10.383
9	417.472,414 698.144,362	10	417.455,964 698.129,592	22.108

Punct început	X / Y	Punct sfârşit	X / Y	Lungime segment (** (m)
2	417.567,475 698.246,069	3	417.566,122 698.244,476	2.09
4	417.531,484 698.208,415	5	417.515,154 698.191,148	23.766
6	417.507,883 698.183,323	7	417.496,212 698.169,533	18.066
8	417.489,808 698.161,36	9	417.472,414 698.144,362	24.32
10	417.455,964 698.129,592	11	417.435,204 698.110,961	27.894

Document care conține date cu caracter personal, protejat de prevederile Regulamentului (UE) nr. 679/2016 și Legii 190/2018

Punct început	X / Y	Punct sfârşit	X / Y	Lungime segment (** (m)
11	417.435,204 698.110,961	12	417.417,813 698.093,788	24.441
13	417.404,626 698.079,785	14	417.412,477 698.071,554	11.375
15	417.422,764 698.061,82	16	417.439,353 698.083,95	27.657
17	417.459,108 698.113,996	18	417.485,517 698.132,815	32.428
19	417.506,134 698.142,6	20	417.517,54 698.153,799	15.985
21	417.528,32 698.170,045	22	417.527,438 698.181,823	11.811
23	417.530,044 698.189,03	24	417.536,046 698.197,296	10.215
25	417.569,04 698.233,963	1	417.579,306 698.244,173	14.479

Punct început	X / Y	Punct sfârşit	X / Y	Lungime segment (** (m)
12	417.417,813 698.093,788	13	417.404,626 698.079,785	19.235
14	417.412,477 698.071,554	15	417.422,764 698.061,82	14.162
16	417.439,353 698.083,95	17	417.459,108 698.113,996	35.959
18	417.485,517 698.132,815	19	417.506,134 698.142,6	22.821
20	417.517,54 698.153,799	21	417.528,32 698.170,045	19.497
22	417.527,438 698.181,823	23	417.530,044 698.189,03	7.664
24	417.536,046 698.197,296	25	417.569,04 698.233,963	49.326

** Lungimile segmentelor sunt determinate în planul de proiecţie Stereo 70 şi sunt rotunjite la 1 milimetru.
*** Distanţa dintre puncte este formată din segmente cumulate ce sunt mai mici decât valoarea 1 milimetru.

Document care conține date cu caracter personal, protejat de prevederile Regulamentului (UE) nr. 679/2016 și Legii 190/2018

DATE DESPRE IMOBILUL NR. 2348

Oficiul de Cadastru şi Publicitate Imobiliară MARAMURES
Biroul de Cadastru şi Publicitate Imobiliară Sighetu Marmatiei

A. Partea I. Descrierea imobilului

TEREN Extravilan Nr. CF vechi:757

Adresa: Jud. Maramures

Nr. Crt	Nr cadastral Nr. topografic	Suprafaţa* (mp)	Observaţii / Referinţe
A1		2.608	Sector cadastral:12 Teren neimprejmuit; parte din nr. topografic 564

B. Partea II. Proprietari şi acte

Inscrieri privitoare la dreptul de proprietate şi alte drepturi reale		Referinţe
2348 / 04/12/2024		
Act Administrativ nr. Titlu de proprietate nr. 13821, din 22/07/2016 emis de Comisia Județeană Maramureș;		
B1	Intabulare, drept de PROPRIETATE cu titlu de drept aplicarea Legii nr. 247/2005, dobandit prin Reconstituire, cota actuala 1/1	A1
	1) **TEPEI MARIA**	

C. Partea III. SARCINI .

Inscrieri privind dezmembramintele dreptului de proprietate, drepturi reale de garanţie şi sarcini	Referinţe
NU SUNT	

Anexa Nr. 1 La Partea I

Teren

Nr cadastral	Suprafaţa (mp)*	Observaţii / Referinţe
	2.608	parte din nr. topografic 564

* Suprafaţa este determinată in planul de proiecţie Stereo 70.

DETALII LINIARE IMOBIL

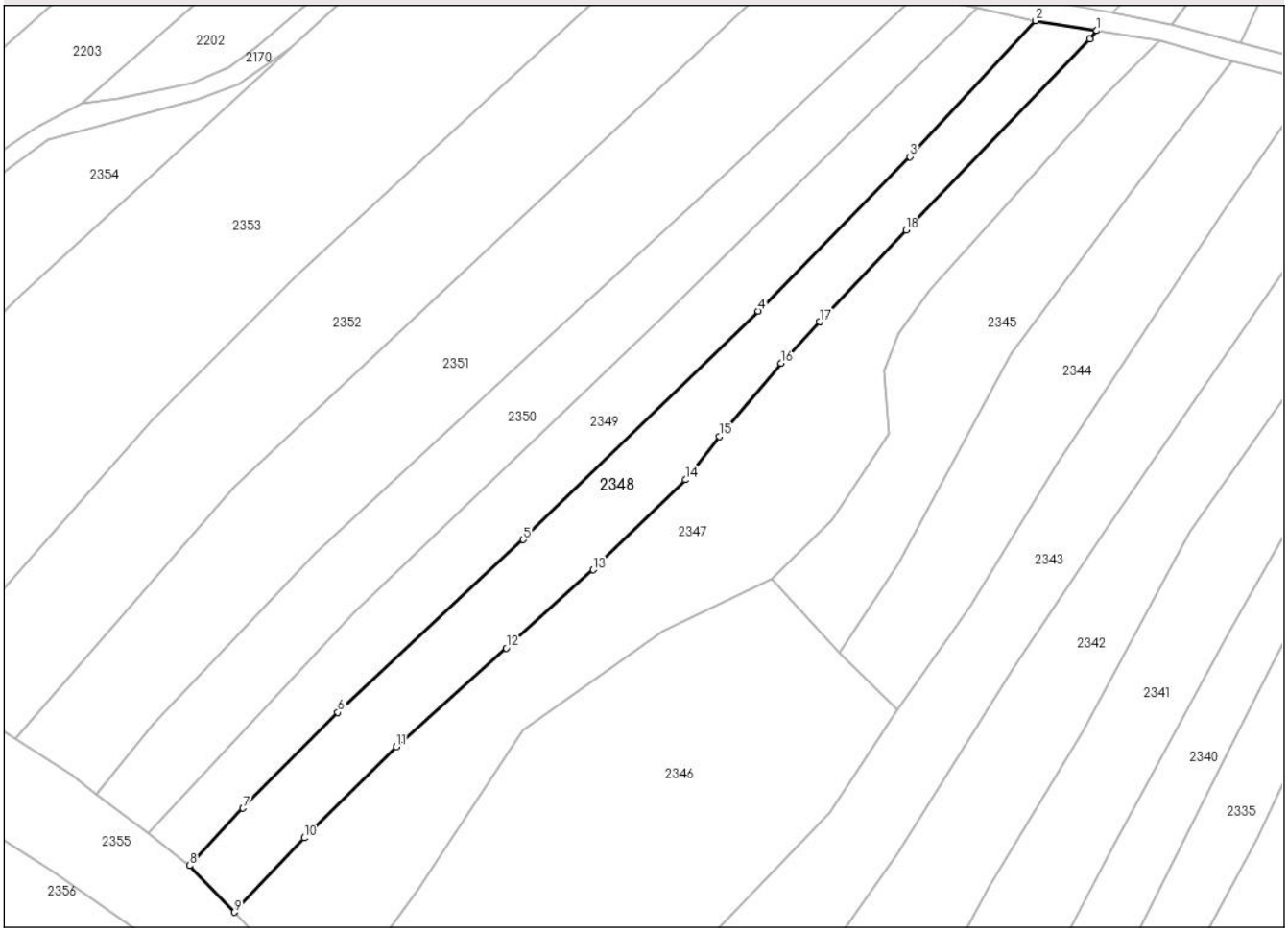

Date referitoare la teren

Crt	Categorie folosință	Intra vilan	Suprafaţa (mp)	Tarla	Parcelă	Nr. topo	Observaţii / Referinţe
1	arabil	NU	2.608	-	Pe Stejeri	-	

Lungime Segmente
1) Valorile lungimilor segmentelor sunt obţinute din proiecţie în plan.

Punct început	X / Y	Punct sfârşit	X / Y	Lungime segment (** (m)
1	417.567,475 698.246,069	2	417.555,944 698.247,937	11.681
2	417.555,944 698.247,937	3	417.532,218 698.222,291	34.938
3	417.532,218 698.222,291	4	417.503,559 698.193,174	40.855
4	417.503,559 698.193,174	5	417.459,166 698.150,084	61.867
5	417.459,166 698.150,084	6	417.424,175 698.117,483	47.825

Document care conține date cu caracter personal, protejat de prevederile Regulamentului (UE) nr. 679/2016 și Legii 190/2018

Punct început	X / Y	Punct sfârşit	X / Y	Lungime segment (** (m)
6	417.424,175 698.117,483	7	417.406,27 698.099,385	25.458
7	417.406,27 698.099,385	8	417.396,134 698.088,559	14.83
8	417.396,134 698.088,559	9	417.404,626 698.079,785	12.211
9	417.404,626 698.079,785	10	417.417,813 698.093,788	19.235
10	417.417,813 698.093,788	11	417.435,204 698.110,961	24.441
11	417.435,204 698.110,961	12	417.455,964 698.129,592	27.894
12	417.455,964 698.129,592	13	417.472,414 698.144,362	22.108
13	417.472,414 698.144,362	14	417.489,808 698.161,36	24.32
14	417.489,808 698.161,36	15	417.496,212 698.169,533	10.383
15	417.496,212 698.169,533	16	417.507,883 698.183,323	18.066
16	417.507,883 698.183,323	17	417.515,154 698.191,148	10.682
17	417.515,154 698.191,148	18	417.531,484 698.208,415	23.766
18	417.531,484 698.208,415	19	417.566,122 698.244,476	50.002
19	417.566,122 698.244,476	1	417.567,475 698.246,069	2.09

** Lungimile segmentelor sunt determinate în planul de proiecţie Stereo 70 şi sunt rotunjite la 1 milimetru.
*** Distanţa dintre puncte este formată din segmente cumulate ce sunt mai mici decât valoarea 1 milimetru.

Document care conține date cu caracter personal, protejat de prevederile Regulamentului (UE) nr. 679/2016 și Legii 190/2018

DATE DESPRE IMOBILUL NR. 2349

Oficiul de Cadastru şi Publicitate Imobiliară MARAMURES
Biroul de Cadastru şi Publicitate Imobiliară Sighetu Marmatiei

A. Partea I. Descrierea imobilului

TEREN Extravilan Nr. CF vechi:1090

Adresa: Jud. Maramures

Nr. Crt	Nr cadastral Nr. topografic	Suprafaţa* (mp)	Observaţii / Referinţe
A1		2.501	Sector cadastral:12 Teren neimprejmuit; parte din nr. topografic 565

B. Partea II. Proprietari şi acte

Inscrieri privitoare la dreptul de proprietate şi alte drepturi reale		Referinţe
2349 / 04/12/2024		
Act Normativ nr. Legea 7, din 13/03/1996 emis de Parlamentul României;		
B1	Intabulare, drept de PROPRIETATE, dobandit prin Lege, cota actuala 1/1	A1
	1) **NEIDENTIFICAT NEIDENTIFICAT**	
Act Administrativ nr. Adeverința nr. 4138, din 15/10/2024 emis de Primăria comunei Deseşti;		
B2	Se notează posesia faptică în favoarea lui	A1
	1) **HOTEA FLORIN-IOAN**	

C. Partea III. SARCINI .

Inscrieri privind dezmembramintele dreptului de proprietate, drepturi reale de garanţie şi sarcini	Referinţe
NU SUNT	

Anexa Nr. 1 La Partea I

Teren

Nr cadastral	Suprafaţa (mp)*	Observaţii / Referinţe
	2.501	parte din nr. topografic 565

* Suprafaţa este determinată in planul de proiecţie Stereo 70.

DETALII LINIARE IMOBIL

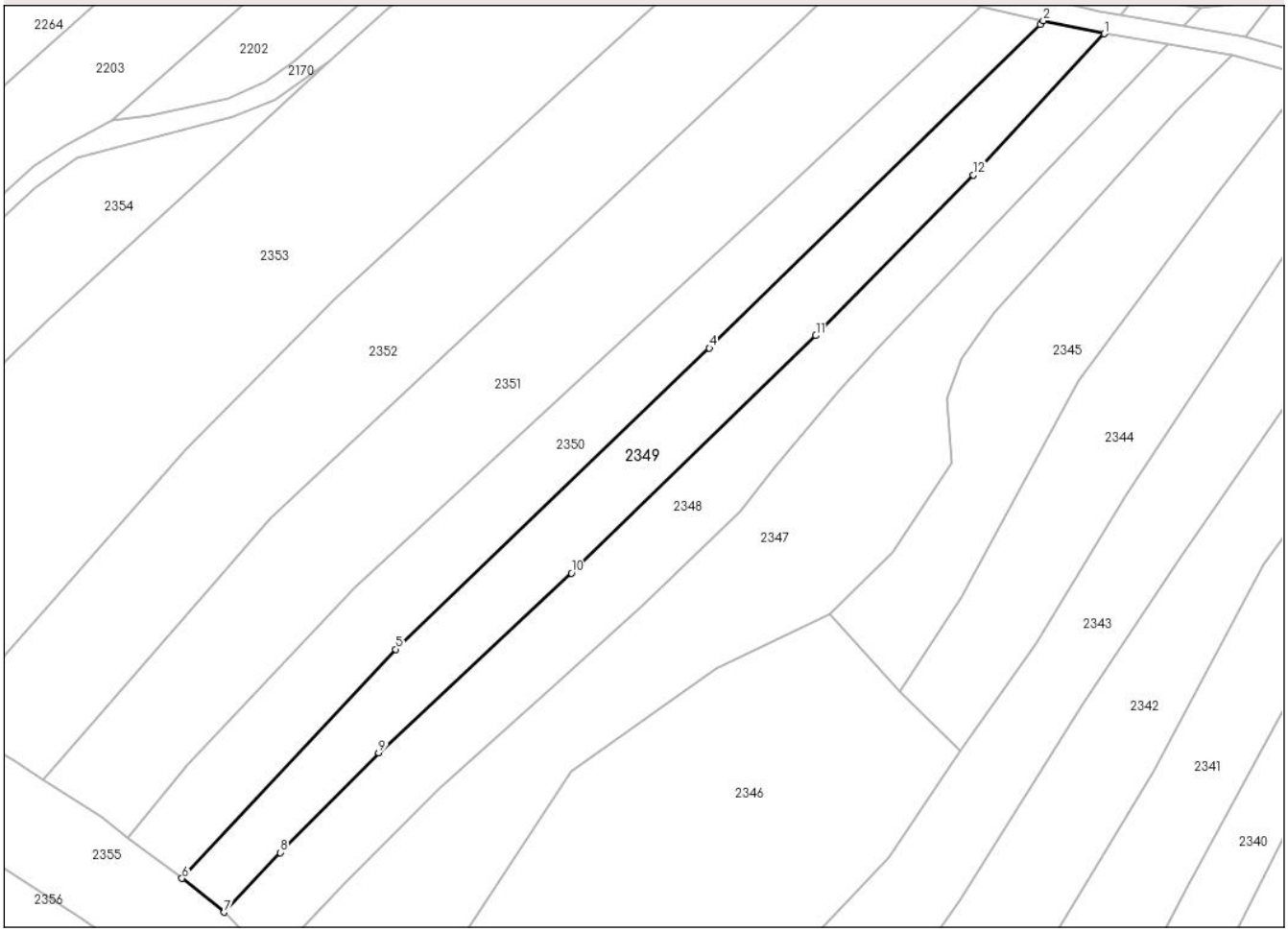

Date referitoare la teren

Crt	Categorie folosință	Intra vilan	Suprafaţa (mp)	Tarla	Parcelă	Nr. topo	Observaţii / Referinţe
1	faneata	NU	2.501	-	-	-	

Lungime Segmente
1) Valorile lungimilor segmentelor sunt obţinute din proiecţie în plan.

Punct început	X / Y	Punct sfârşit	X / Y	Lungime segment (** (m)
1	417.555,944 698.247,937	2	417.544,913 698.250,316	11.285
2	417.544,913 698.250,316	3	417.544,31 698.249,614	0.925
3	417.544,31 698.249,614	4	417.484,248 698.190,894	83.997
4	417.484,248 698.190,894	5	417.427,267 698.136,267	78.936
5	417.427,267 698.136,267	6	417.388,447 698.094,683	56.888

Document care conține date cu caracter personal, protejat de prevederile Regulamentului (UE) nr. 679/2016 și Legii 190/2018

Punct început	X / Y	Punct sfârşit	X / Y	Lungime segment (** (m)
6	417.388,447 698.094,683	7	417.396,134 698.088,559	9.828
7	417.396,134 698.088,559	8	417.406,27 698.099,385	14.83
8	417.406,27 698.099,385	9	417.424,175 698.117,483	25.458
9	417.424,175 698.117,483	10	417.459,166 698.150,084	47.825
10	417.459,166 698.150,084	11	417.503,559 698.193,174	61.867
11	417.503,559 698.193,174	12	417.532,218 698.222,291	40.855
12	417.532,218 698.222,291	1	417.555,944 698.247,937	34.938

** Lungimile segmentelor sunt determinate în planul de proiecţie Stereo 70 şi sunt rotunjite la 1 milimetru.
*** Distanţa dintre puncte este formată din segmente cumulate ce sunt mai mici decât valoarea 1 milimetru.

Document care conține date cu caracter personal, protejat de prevederile Regulamentului (UE) nr. 679/2016 și Legii 190/2018

DATE DESPRE IMOBILUL NR. 2350

Oficiul de Cadastru şi Publicitate Imobiliară MARAMURES
Biroul de Cadastru şi Publicitate Imobiliară Sighetu Marmatiei

A. Partea I. Descrierea imobilului

TEREN Extravilan Nr. CF vechi:762

Adresa: Jud. Maramures

Nr. Crt	Nr cadastral Nr. topografic	Suprafaţa* (mp)	Observaţii / Referinţe
A1		2.626	Sector cadastral:12 Teren neimprejmuit; parte din nr. topografic 566

B. Partea II. Proprietari şi acte

Inscrieri privitoare la dreptul de proprietate şi alte drepturi reale		Referinţe
2350 / 04/12/2024		
Act Normativ nr. Legea 7, din 13/03/1996 emis de Parlamentul României;		
B1	Intabulare, drept de PROPRIETATE, dobandit prin Lege, cota actuala 1/1	A1
	1) **NEIDENTIFICAT NEIDENTIFICAT**	
Act Administrativ nr. Adeverința nr. 4139, din 15/10/2024 emis de Primăria comunei Deseşti;		
B2	Se notează posesia faptică în favoarea lui	A1
	1) **ŞTEŢIU MARIA**	

C. Partea III. SARCINI .

Inscrieri privind dezmembramintele dreptului de proprietate, drepturi reale de garanţie şi sarcini	Referinţe
NU SUNT	

Document care conține date cu caracter personal, protejat de prevederile Regulamentului (UE) nr. 679/2016 și Legii 190/2018

Anexa Nr. 1 La Partea I

Teren

Nr cadastral	Suprafaţa (mp)*	Observaţii / Referinţe
	2.626	parte din nr. topografic 566

* Suprafaţa este determinată in planul de proiecţie Stereo 70.

DETALII LINIARE IMOBIL

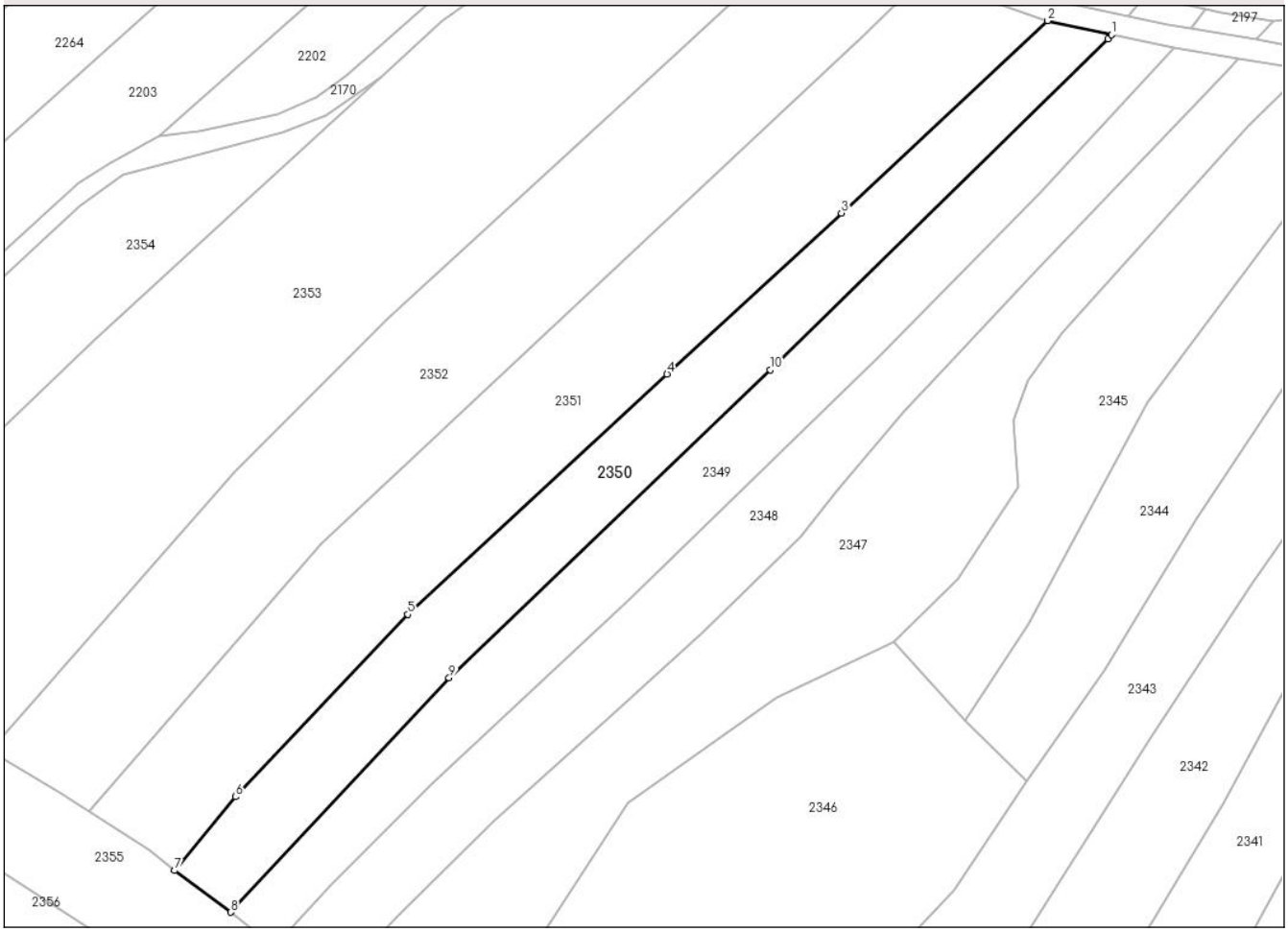

Date referitoare la teren

Crt	Categorie folosință	Intra vilan	Suprafaţa (mp)	Tarla	Parcelă	Nr. topo	Observaţii / Referinţe
1	faneata	NU	2.626	-	-	-	

Lungime Segmente
1) Valorile lungimilor segmentelor sunt obţinute din proiecţie în plan.

Punct început	X / Y	Punct sfârşit	X / Y	Lungime segment (** (m)
1	417.544,913 698.250,316	2	417.533,517 698.252,807	11.665
2	417.533,517 698.252,807	3	417.496,942 698.218,686	50.02
3	417.496,942 698.218,686	4	417.465,978 698.190,138	42.116
4	417.465,978 698.190,138	5	417.419,917 698.147,512	62.758
5	417.419,917 698.147,512	6	417.389,357 698.115,161	44.503

Document care conține date cu caracter personal, protejat de prevederile Regulamentului (UE) nr. 679/2016 și Legii 190/2018

Punct început	X / Y	Punct sfârşit	X / Y	Lungime segment (** (m)
6	417.389,357 698.115,161	7	417.378,515 698.102,066	17.001
7	417.378,515 698.102,066	8	417.388,447 698.094,683	12.376
8	417.388,447 698.094,683	9	417.427,267 698.136,267	56.888
9	417.427,267 698.136,267	10	417.484,248 698.190,894	78.936
10	417.484,248 698.190,894	11	417.544,31 698.249,614	83.997
11	417.544,31 698.249,614	1	417.544,913 698.250,316	0.925

** Lungimile segmentelor sunt determinate în planul de proiecţie Stereo 70 şi sunt rotunjite la 1 milimetru.
*** Distanţa dintre puncte este formată din segmente cumulate ce sunt mai mici decât valoarea 1 milimetru.

Document care conține date cu caracter personal, protejat de prevederile Regulamentului (UE) nr. 679/2016 și Legii 190/2018

DATE DESPRE IMOBILUL NR. 2351

Oficiul de Cadastru şi Publicitate Imobiliară MARAMURES
Biroul de Cadastru şi Publicitate Imobiliară Sighetu Marmatiei

A. Partea I. Descrierea imobilului

TEREN Extravilan Nr. CF vechi:763, 764

Adresa: Jud. Maramures

Nr. Crt	Nr cadastral Nr. topografic	Suprafaţa* (mp)	Observaţii / Referinţe
A1		4.200	Sector cadastral:12 Teren neimprejmuit; parte din nr. topografic 567 și 568

B. Partea II. Proprietari şi acte

Inscrieri privitoare la dreptul de proprietate şi alte drepturi reale		Referinţe
2351 / 04/12/2024		
Act Normativ nr. Legea 7, din 13/03/1996 emis de Parlamentul României;		
B1	Intabulare, drept de PROPRIETATE, dobandit prin Lege, cota actuala 1/1	A1
	1) **NEIDENTIFICAT NEIDENTIFICAT**	
Act Administrativ nr. Adeverința nr. 4140, din 15/10/2024 emis de Primăria comunei Deseşti;		
B2	Se notează posesia faptică în favoarea lui	A1
	1) **HOTEA ION**	

C. Partea III. SARCINI .

Inscrieri privind dezmembramintele dreptului de proprietate, drepturi reale de garanţie şi sarcini	Referinţe
NU SUNT	

Anexa Nr. 1 La Partea I

Teren

Nr cadastral	Suprafaţa (mp)*	Observaţii / Referinţe
	4.200	parte din nr. topografic 567 și 568

* Suprafaţa este determinată in planul de proiecţie Stereo 70.

DETALII LINIARE IMOBIL

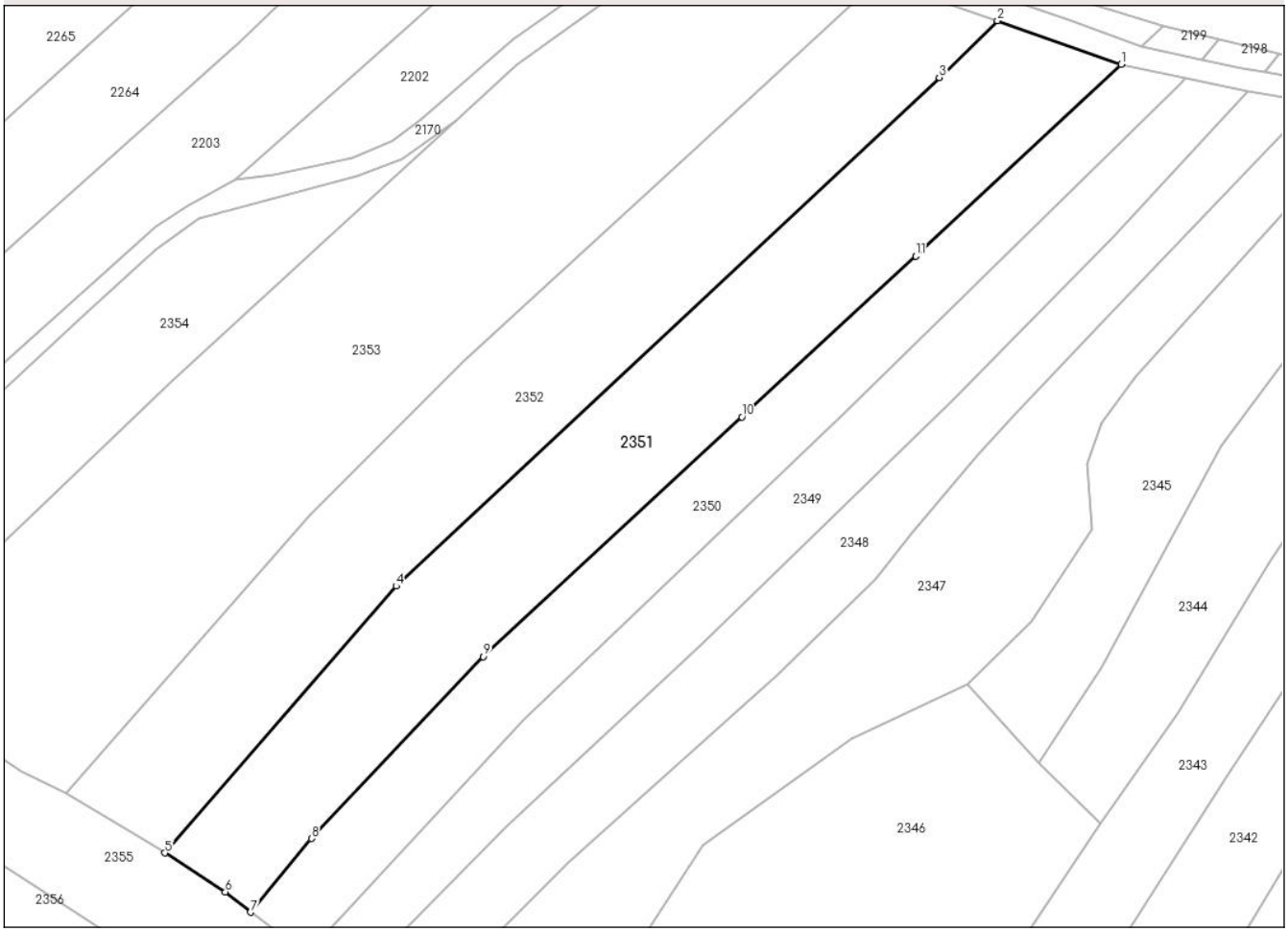

Date referitoare la teren

Crt	Categorie folosință	Intra vilan	Suprafaţa (mp)	Tarla	Parcelă	Nr. topo	Observaţii / Referinţe
1	faneata	NU	4.200	-	-	-	

Lungime Segmente
1) Valorile lungimilor segmentelor sunt obţinute din proiecţie în plan.

Punct început	X / Y	Punct sfârşit	X / Y	Lungime segment (** (m)
1	417.533,517 698.252,807	2	417.511,457 698.260,573	23.387
2	417.511,457 698.260,573	3	417.501,11 698.250,465	14.465
3	417.501,11 698.250,465	4	417.404,463 698.160,052	132.345
4	417.404,463 698.160,052	5	417.363,272 698.112,583	62.849
5	417.363,272 698.112,583	6	417.374,028 698.105,675	12.783

Document care conține date cu caracter personal, protejat de prevederile Regulamentului (UE) nr. 679/2016 și Legii 190/2018

Punct început	X / Y	Punct sfârşit	X / Y	Lungime segment (** (m)
6	417.374,028 698.105,675	7	417.378,515 698.102,066	5.758
7	417.378,515 698.102,066	8	417.389,357 698.115,161	17.001
8	417.389,357 698.115,161	9	417.419,917 698.147,512	44.503
9	417.419,917 698.147,512	10	417.465,978 698.190,138	62.758
10	417.465,978 698.190,138	11	417.496,942 698.218,686	42.116
11	417.496,942 698.218,686	1	417.533,517 698.252,807	50.02

** Lungimile segmentelor sunt determinate în planul de proiecţie Stereo 70 şi sunt rotunjite la 1 milimetru.
*** Distanţa dintre puncte este formată din segmente cumulate ce sunt mai mici decât valoarea 1 milimetru.

Document care conține date cu caracter personal, protejat de prevederile Regulamentului (UE) nr. 679/2016 și Legii 190/2018

DATE DESPRE IMOBILUL NR. 2352

Oficiul de Cadastru şi Publicitate Imobiliară MARAMURES
Biroul de Cadastru şi Publicitate Imobiliară Sighetu Marmatiei

A. Partea I. Descrierea imobilului

TEREN Extravilan Nr. CF vechi:761

Adresa: Jud. Maramures

Nr. Crt	Nr cadastral Nr. topografic	Suprafaţa* (mp)	Observaţii / Referinţe
A1		4.223	Sector cadastral:12 Teren neimprejmuit; parte din nr. topografic 569

B. Partea II. Proprietari şi acte

Inscrieri privitoare la dreptul de proprietate şi alte drepturi reale		Referinţe
2352 / 04/12/2024		
Act Normativ nr. Legea 7, din 13/03/1996 emis de Parlamentul României;		
B1	Intabulare, drept de PROPRIETATE, dobandit prin Lege, cota actuala 1/1	A1
	1) **NEIDENTIFICAT NEIDENTIFICAT**	
Act Administrativ nr. Adeverința nr. 4141, din 15/10/2024 emis de Primăria comunei Deseşti;		
B2	Se notează posesia faptică în favoarea lui	A1
	1) **MESAROŞ VASILE**	

C. Partea III. SARCINI .

Inscrieri privind dezmembramintele dreptului de proprietate, drepturi reale de garanţie şi sarcini	Referinţe
NU SUNT	

Anexa Nr. 1 La Partea I

Teren

Nr cadastral	Suprafaţa (mp)*	Observaţii / Referinţe
	4.223	parte din nr. topografic 569

* Suprafaţa este determinată in planul de proiecţie Stereo 70.

DETALII LINIARE IMOBIL

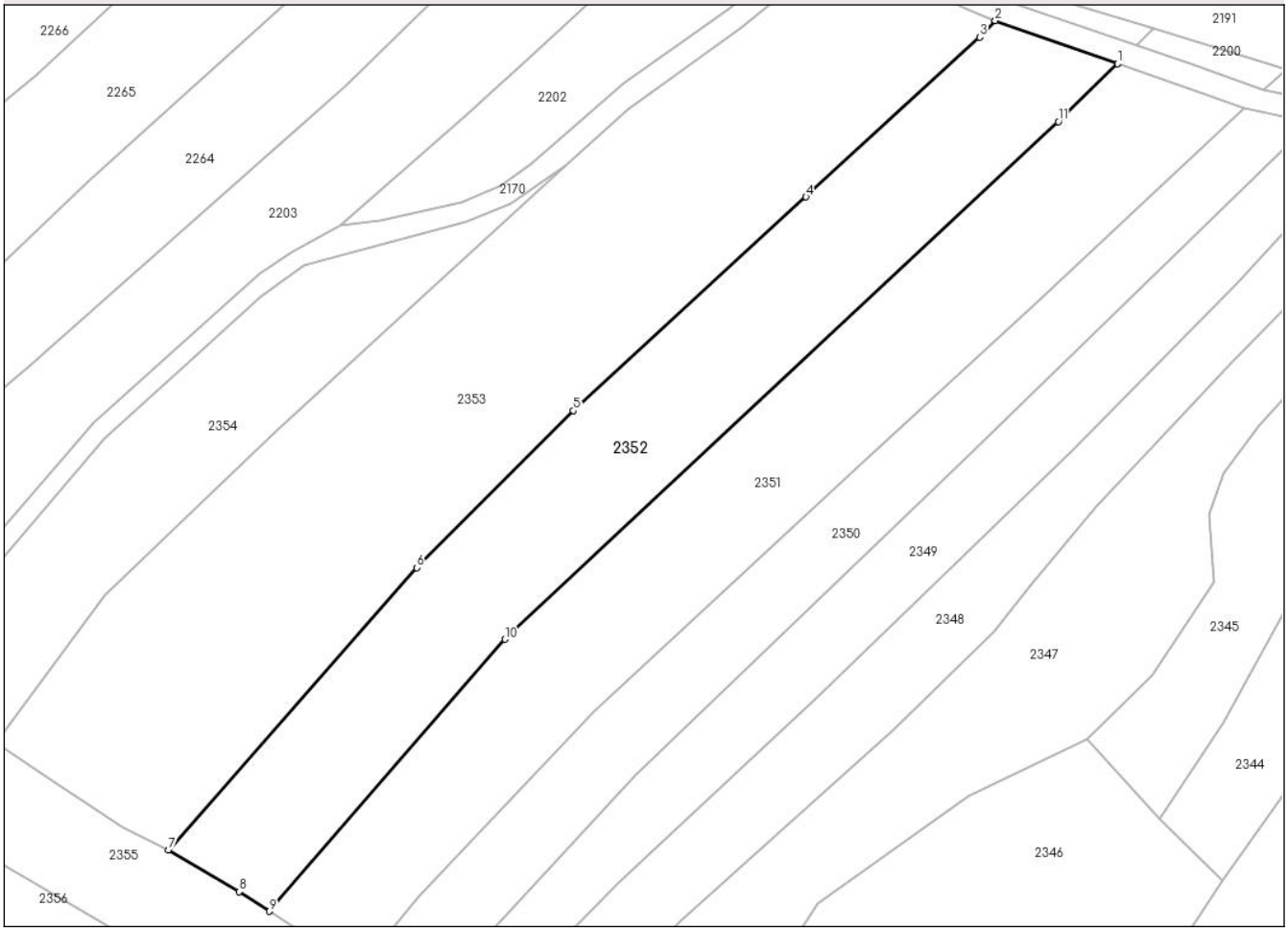

Date referitoare la teren

Crt	Categorie folosință	Intra vilan	Suprafaţa (mp)	Tarla	Parcelă	Nr. topo	Observaţii / Referinţe
1	faneata	NU	4.223	-	-	-	

Lungime Segmente
1) Valorile lungimilor segmentelor sunt obţinute din proiecţie în plan.

Punct început	X / Y	Punct sfârşit	X / Y	Lungime segment (** (m)
1	417.511,457 698.260,573	2	417.490,059 698.268,104	22.685
2	417.490,059 698.268,104	3	417.487,341 698.265,219	3.964
3	417.487,341 698.265,219	4	417.457,014 698.237,316	41.21
4	417.457,014 698.237,316	5	417.416,402 698.200,019	55.14
5	417.416,402 698.200,019	6	417.389,008 698.172,591	38.765

Document care conține date cu caracter personal, protejat de prevederile Regulamentului (UE) nr. 679/2016 și Legii 190/2018

Punct început	X / Y	Punct sfârşit	X / Y	Lungime segment (** (m)
6	417.389,008 698.172,591	7	417.345,676 698.123,312	65.621
7	417.345,676 698.123,312	8	417.357,983 698.115,98	14.326
8	417.357,983 698.115,98	9	417.363,272 698.112,583	6.286
9	417.363,272 698.112,583	10	417.404,463 698.160,052	62.849
10	417.404,463 698.160,052	11	417.501,11 698.250,465	132.345
11	417.501,11 698.250,465	1	417.511,457 698.260,573	14.465

** Lungimile segmentelor sunt determinate în planul de proiecţie Stereo 70 şi sunt rotunjite la 1 milimetru.
*** Distanţa dintre puncte este formată din segmente cumulate ce sunt mai mici decât valoarea 1 milimetru.

Document care conține date cu caracter personal, protejat de prevederile Regulamentului (UE) nr. 679/2016 și Legii 190/2018

DATE DESPRE IMOBILUL NR. 2353

Oficiul de Cadastru şi Publicitate Imobiliară MARAMURES
Biroul de Cadastru şi Publicitate Imobiliară Sighetu Marmatiei

A. Partea I. Descrierea imobilului

TEREN Extravilan Nr. CF vechi:527b, 527b

Adresa: Jud. Maramures

Nr. Crt	Nr cadastral Nr. topografic	Suprafaţa* (mp)	Observaţii / Referinţe
A1		6.754	Sector cadastral:12 Teren neimprejmuit; parte din nr. topografic 570 și 571

B. Partea II. Proprietari şi acte

Inscrieri privitoare la dreptul de proprietate şi alte drepturi reale		Referinţe
2353 / 04/12/2024		
Act Normativ nr. Legea 7, din 13/03/1996 emis de Parlamentul României;		
B1	Intabulare, drept de PROPRIETATE, dobandit prin Lege, cota actuala 1/1	A1
	1) **NEIDENTIFICAT NEIDENTIFICAT**	
Act Administrativ nr. Adeverința nr. 4142, din 15/10/2024 emis de Primăria comunei Deseşti;		
B2	Se notează posesia faptică în favoarea lui	A1
	1) **BOZAI VIOREL**	

C. Partea III. SARCINI .

Inscrieri privind dezmembramintele dreptului de proprietate, drepturi reale de garanţie şi sarcini	Referinţe
NU SUNT	

Anexa Nr. 1 La Partea I

Teren

Nr cadastral	Suprafaţa (mp)*	Observaţii / Referinţe
	6.754	parte din nr. topografic 570 și 571

* Suprafaţa este determinată in planul de proiecţie Stereo 70.

DETALII LINIARE IMOBIL

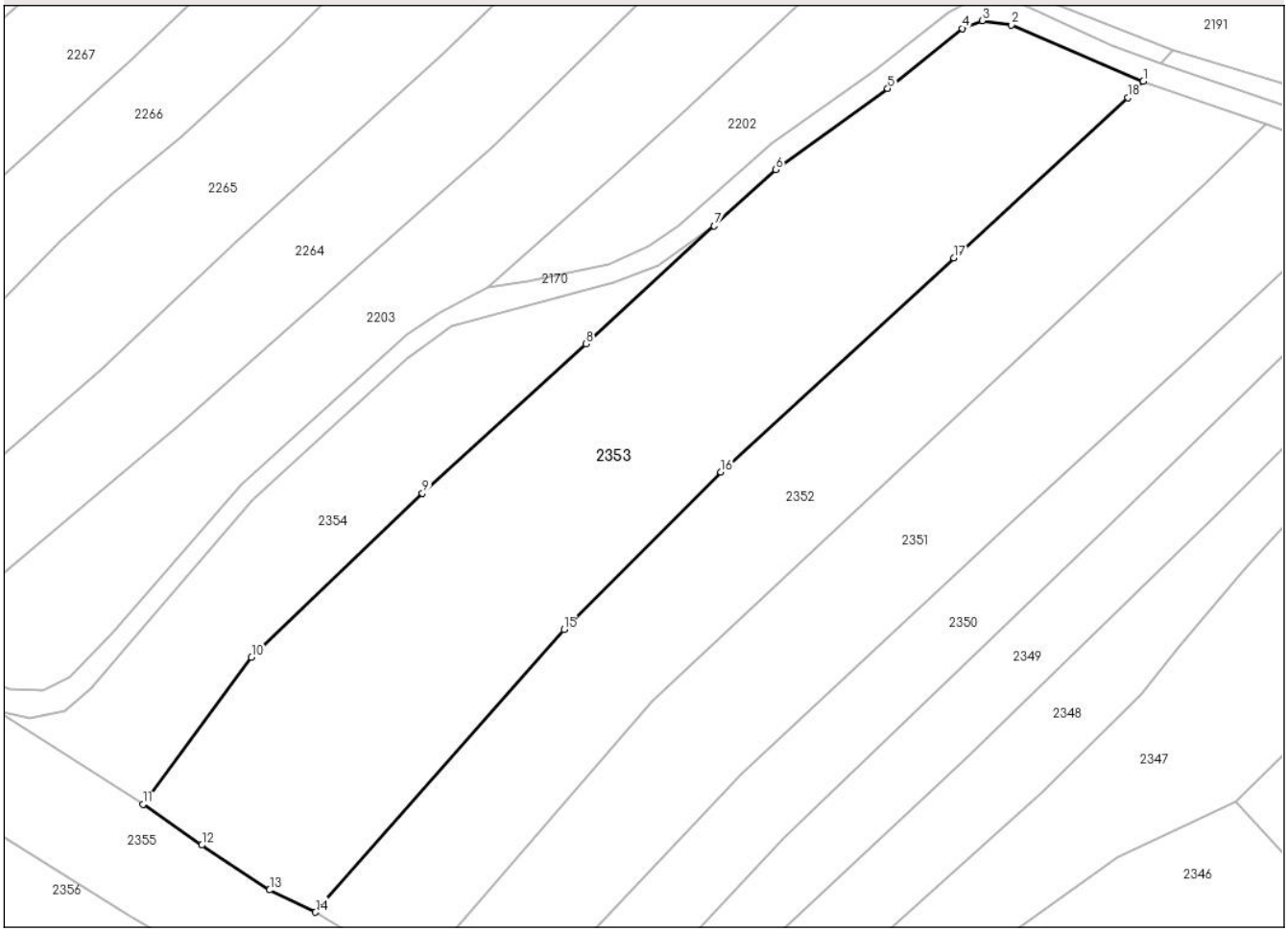

Date referitoare la teren

Crt	Categorie folosință	Intra vilan	Suprafaţa (mp)	Tarla	Parcelă	Nr. topo	Observaţii / Referinţe
1	faneata	NU	6.754	-	-	-	

Lungime Segmente
1) Valorile lungimilor segmentelor sunt obţinute din proiecţie în plan.

Punct început	X / Y	Punct sfârşit	X / Y	Lungime segment (** (m)
1	417.490,059 698.268,104	2	417.467,092 698.277,924	24.978
2	417.467,092 698.277,924	3	417.461,967 698.278,643	5.175
3	417.461,967 698.278,643	4	417.458,498 698.277,292	3.723
4	417.458,498 698.277,292	5	417.445,487 698.266,826	16.698
5	417.445,487 698.266,826	6	417.425,947 698.252,725	24.097

Document care conține date cu caracter personal, protejat de prevederile Regulamentului (UE) nr. 679/2016 și Legii 190/2018

Punct început	X / Y	Punct sfârşit	X / Y	Lungime segment (** (m)
6	417.425,947 698.252,725	7	417.415,204 698.242,885	14.568
7	417.415,204 698.242,885	8	417.392,873 698.222,363	30.329
8	417.392,873 698.222,363	9	417.364,323 698.196,281	38.67
9	417.364,323 698.196,281	10	417.334,502 698.167,744	41.275
10	417.334,502 698.167,744	11	417.315,566 698.142,09	31.886
11	417.315,566 698.142,09	12	417.325,812 698.134,988	12.467
12	417.325,812 698.134,988	13	417.337,671 698.127,186	14.195
13	417.337,671 698.127,186	14	417.345,676 698.123,312	8.893
14	417.345,676 698.123,312	15	417.389,008 698.172,591	65.621
15	417.389,008 698.172,591	16	417.416,402 698.200,019	38.765
16	417.416,402 698.200,019	17	417.457,014 698.237,316	55.14
17	417.457,014 698.237,316	18	417.487,341 698.265,219	41.21
18	417.487,341 698.265,219	1	417.490,059 698.268,104	3.964

** Lungimile segmentelor sunt determinate în planul de proiecţie Stereo 70 şi sunt rotunjite la 1 milimetru.
*** Distanţa dintre puncte este formată din segmente cumulate ce sunt mai mici decât valoarea 1 milimetru.

Document care conține date cu caracter personal, protejat de prevederile Regulamentului (UE) nr. 679/2016 și Legii 190/2018

DATE DESPRE IMOBILUL NR. 2354

Oficiul de Cadastru şi Publicitate Imobiliară MARAMURES
Biroul de Cadastru şi Publicitate Imobiliară Sighetu Marmatiei

A. Partea I. Descrierea imobilului

TEREN Extravilan Nr. CF vechi:2

Adresa: Jud. Maramures

Nr. Crt	Nr cadastral Nr. topografic	Suprafaţa* (mp)	Observaţii / Referinţe
A1		2.239	Sector cadastral:12 Teren neimprejmuit; parte din nr. topografic 572

B. Partea II. Proprietari şi acte

Inscrieri privitoare la dreptul de proprietate şi alte drepturi reale		Referinţe
2354 / 04/12/2024		
Act Normativ nr. Legea 7, din 13/03/1996 emis de Parlamentul României;		
B1	Intabulare, drept de PROPRIETATE, dobandit prin Lege, cota actuala 1/1	A1
	1) **NEIDENTIFICAT NEIDENTIFICAT**	
Act Administrativ nr. Adeverința nr. 4143, din 15/10/2024 emis de Primăria comunei Deseşti;		
B2	Se notează posesia faptică în favoarea lui	A1
	1) **BÎRLEA VASILE-FLORIN**	

C. Partea III. SARCINI .

Inscrieri privind dezmembramintele dreptului de proprietate, drepturi reale de garanţie şi sarcini	Referinţe
NU SUNT	

Document care conține date cu caracter personal, protejat de prevederile Regulamentului (UE) nr. 679/2016 și Legii 190/2018

Anexa Nr. 1 La Partea I

Teren

Nr cadastral	Suprafaţa (mp)*	Observaţii / Referinţe
	2.239	parte din nr. topografic 572

* Suprafaţa este determinată in planul de proiecţie Stereo 70.

DETALII LINIARE IMOBIL

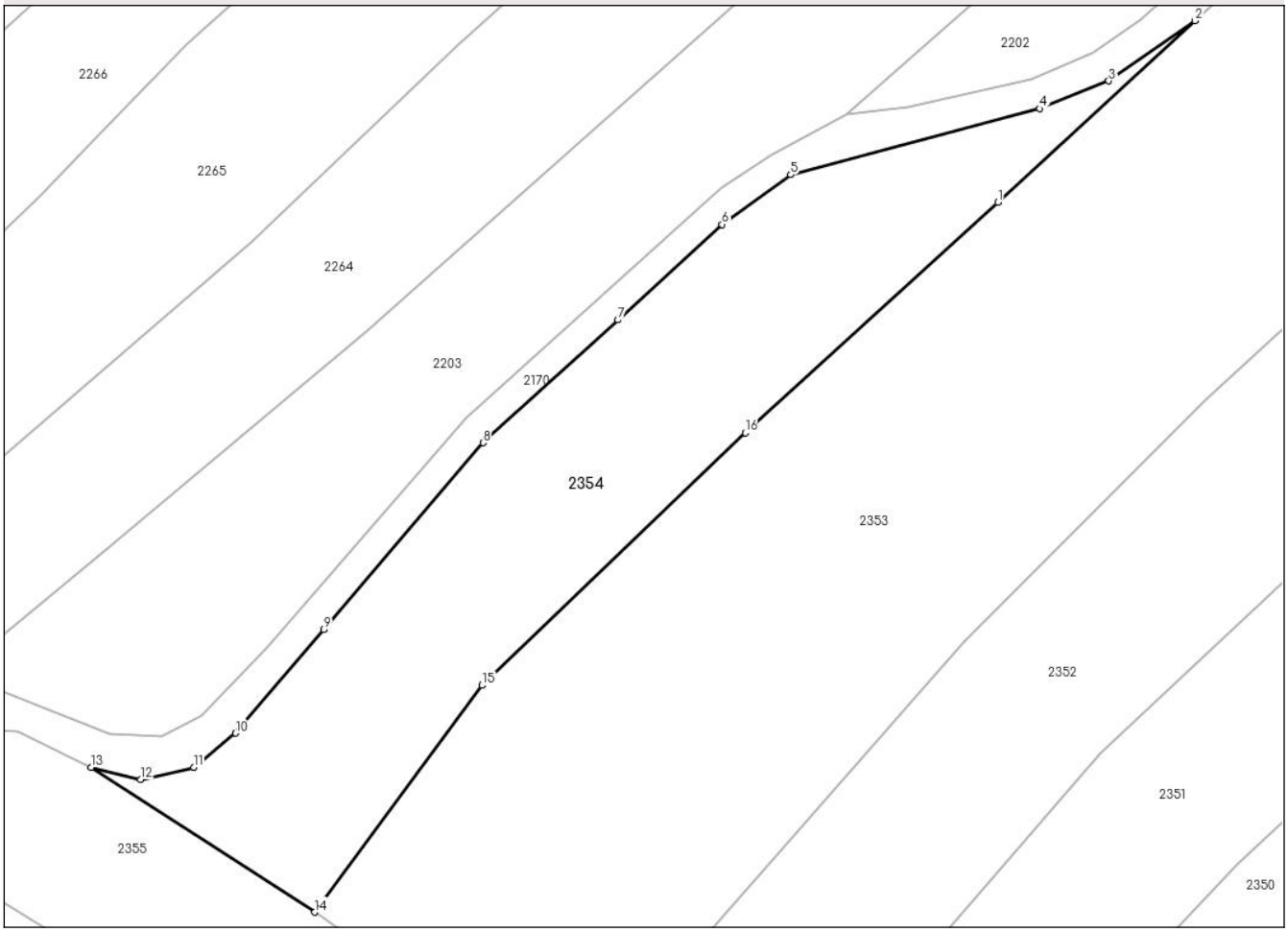

Date referitoare la teren

Crt	Categorie folosință	Intra vilan	Suprafaţa (mp)	Tarla	Parcelă	Nr. topo	Observaţii / Referinţe
1	faneata	NU	2.239	-	-	-	

Lungime Segmente
1) Valorile lungimilor segmentelor sunt obţinute din proiecţie în plan.

Punct început	X / Y	Punct sfârşit	X / Y	Lungime segment (** (m)
1	417.392,873 698.222,363	2	417.415,204 698.242,885	30.329
2	417.415,204 698.242,885	3	417.405,441 698.236,077	11.902
3	417.405,441 698.236,077	4	417.397,59 698.232,954	8.449
4	417.397,59 698.232,954	5	417.369,428 698.225,482	29.136
5	417.369,428 698.225,482	6	417.361,677 698.219,848	9.582

Document care conține date cu caracter personal, protejat de prevederile Regulamentului (UE) nr. 679/2016 și Legii 190/2018

Punct început	X / Y	Punct sfârşit	X / Y	Lungime segment (** (m)
6	417.361,677 698.219,848	7	417.349,882 698.209,05	15.991
7	417.349,882 698.209,05	8	417.334,619 698.195,162	20.636
8	417.334,619 698.195,162	9	417.316,583 698.174,034	27.779
9	417.316,583 698.174,034	10	417.306,601 698.162,329	15.383
10	417.306,601 698.162,329	11	417.301,863 698.158,485	6.101
11	417.301,863 698.158,485	12	417.295,843 698.157,075	6.183
12	417.295,843 698.157,075	13	417.290,245 698.158,445	5.763
13	417.290,245 698.158,445	14	417.315,566 698.142,09	30.144
14	417.315,566 698.142,09	15	417.334,502 698.167,744	31.886
15	417.334,502 698.167,744	16	417.364,323 698.196,281	41.275
16	417.364,323 698.196,281	1	417.392,873 698.222,363	38.67

** Lungimile segmentelor sunt determinate în planul de proiecţie Stereo 70 şi sunt rotunjite la 1 milimetru.
*** Distanţa dintre puncte este formată din segmente cumulate ce sunt mai mici decât valoarea 1 milimetru.

Document care conține date cu caracter personal, protejat de prevederile Regulamentului (UE) nr. 679/2016 și Legii 190/2018

DATE DESPRE IMOBILUL NR. 2355

Oficiul de Cadastru şi Publicitate Imobiliară MARAMURES
Biroul de Cadastru şi Publicitate Imobiliară Sighetu Marmatiei

A. Partea I. Descrierea imobilului

Nr. CF vechi:388, 329
Nr. topografic:614a, 614b

TEREN Extravilan

Adresa: Jud. Maramures

Nr. Crt	Nr cadastral Nr. topografic	Suprafaţa* (mp)	Observaţii / Referinţe
A1		3.344	Sector cadastral:12 Teren neimprejmuit;

B. Partea II. Proprietari şi acte

Inscrieri privitoare la dreptul de proprietate şi alte drepturi reale		Referinţe
2355 / 04/12/2024		
Act Administrativ nr. Titlu de proprietate nr. 14854, din 18/01/2017 emis de Comisia Județeană Maramureș;		
B1	Intabulare, drept de PROPRIETATE cu titlu de drept aplicarea Legii nr. 247/2005, dobandit prin Reconstituire, cota actuala 3212/3344	A1
	1) **ROMAN ILEANA**	
Act Normativ nr. Legea 7, din 13/03/1996 emis de Parlamentul României;		
B2	Intabulare, drept de PROPRIETATE, dobandit prin Lege, cota actuala 132/3344	A1
	1) **NEIDENTIFICAT NEIDENTIFICAT**	
Act Administrativ nr. Adeverința nr. 4144, din 15/10/2024 emis de Primăria comunei Desești;		
B3	Se notează posesia faptică asupra cotei de 132/3344 din terenul de sub A1 în favoarea lui	A1
	1) **ROMAN ILEANA**	

C. Partea III. SARCINI .

Inscrieri privind dezmembramintele dreptului de proprietate, drepturi reale de garanţie şi sarcini	Referinţe
NU SUNT	

Document care conține date cu caracter personal, protejat de prevederile Regulamentului (UE) nr. 679/2016 și Legii 190/2018

Anexa Nr. 1 La Partea I

Teren

Nr cadastral	Suprafaţa (mp)*	Observaţii / Referinţe
	3.344	

* Suprafaţa este determinată in planul de proiecţie Stereo 70.

DETALII LINIARE IMOBIL

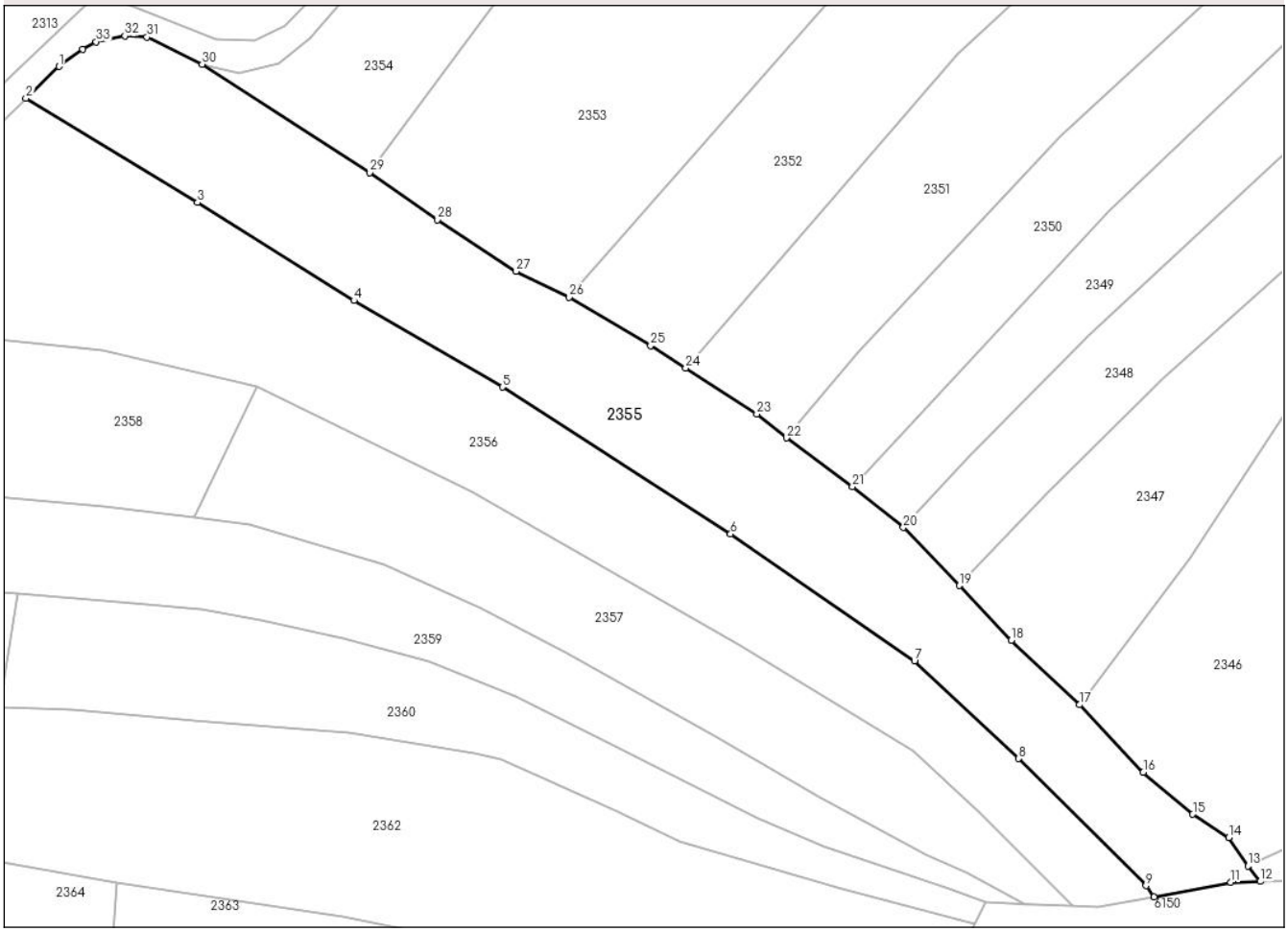

Date referitoare la teren

Crt	Categorie folosință	Intra vilan	Suprafaţa (mp)	Tarla	Parcelă	Nr. topo	Observaţii / Referinţe
1	faneata	NU	3.344	-	Pe Zapode	-	

Lungime Segmente

1) Valorile lungimilor segmentelor sunt obţinute din proiecţie în plan.

Punct început	X / Y	Punct sfârşit	X / Y	Lungime segment (** (m)
1	417.268,631 698.158,096	2	417.263,631 698.153,292	6.934
3	417.289,562 698.137,585	4	417.313,182 698.122,792	27.87
5	417.335,594 698.109,724	6	417.370,054 698.087,569	40.967
7	417.397,836 698.068,442	8	417.413,562 698.053,694	21.559
9	417.432,814 698.034,506	10	417.433,989 698.032,822	2.053

Punct început	X / Y	Punct sfârşit	X / Y	Lungime segment (** (m)
2	417.263,631 698.153,292	3	417.289,562 698.137,585	30.317
4	417.313,182 698.122,792	5	417.335,594 698.109,724	25.944
6	417.370,054 698.087,569	7	417.397,836 698.068,442	33.73
8	417.413,562 698.053,694	9	417.432,814 698.034,506	27.181
10	417.433,989 698.032,822	11	417.445,608 698.035,006	11.822

Document care conține date cu caracter personal, protejat de prevederile Regulamentului (UE) nr. 679/2016 și Legii 190/2018

Punct început	X / Y	Punct sfârşit	X / Y	Lungime segment (** (m)
11	417.445,608 698.035,006	12	417.450,05 698.035,153	4.444
13	417.448,19 698.037,512	14	417.445,283 698.041,757	5.145
15	417.439,861 698.045,289	16	417.432,386 698.051,632	9.804
17	417.422,764 698.061,82	18	417.412,477 698.071,554	14.162
19	417.404,626 698.079,785	20	417.396,134 698.088,559	12.211
21	417.388,447 698.094,683	22	417.378,515 698.102,066	12.376
23	417.374,028 698.105,675	24	417.363,272 698.112,583	12.783
25	417.357,983 698.115,98	26	417.345,676 698.123,312	14.326
27	417.337,671 698.127,186	28	417.325,812 698.134,988	14.195
29	417.315,566 698.142,09	30	417.290,245 698.158,445	30.144
31	417.281,927 698.162,536	32	417.278,591 698.162,691	3.34
33	417.274,233 698.161,822	34	417.272,166 698.160,718	2.343

Punct început	X / Y	Punct sfârşit	X / Y	Lungime segment (** (m)
12	417.450,05 698.035,153	13	417.448,19 698.037,512	3.004
14	417.445,283 698.041,757	15	417.439,861 698.045,289	6.471
16	417.432,386 698.051,632	17	417.422,764 698.061,82	14.014
18	417.412,477 698.071,554	19	417.404,626 698.079,785	11.375
20	417.396,134 698.088,559	21	417.388,447 698.094,683	9.828
22	417.378,515 698.102,066	23	417.374,028 698.105,675	5.758
24	417.363,272 698.112,583	25	417.357,983 698.115,98	6.286
26	417.345,676 698.123,312	27	417.337,671 698.127,186	8.893
28	417.325,812 698.134,988	29	417.315,566 698.142,09	12.467
30	417.290,245 698.158,445	31	417.281,927 698.162,536	9.27
32	417.278,591 698.162,691	33	417.274,233 698.161,822	4.444
34	417.272,166 698.160,718	1	417.268,631 698.158,096	4.401

** Lungimile segmentelor sunt determinate în planul de proiecţie Stereo 70 şi sunt rotunjite la 1 milimetru.
*** Distanţa dintre puncte este formată din segmente cumulate ce sunt mai mici decât valoarea 1 milimetru.

Document care conține date cu caracter personal, protejat de prevederile Regulamentului (UE) nr. 679/2016 și Legii 190/2018

DATE DESPRE IMOBILUL NR. 2356

Oficiul de Cadastru şi Publicitate Imobiliară MARAMURES
Biroul de Cadastru şi Publicitate Imobiliară Sighetu Marmatiei

A. Partea I. Descrierea imobilului

TEREN Extravilan

Adresa: Jud. Maramures

Nr. Crt	Nr cadastral Nr. topografic	Suprafaţa* (mp)	Observaţii / Referinţe
A1	52620	3.910	Sector cadastral:12 Teren neimprejmuit;

B. Partea II. Proprietari şi acte

Inscrieri privitoare la dreptul de proprietate şi alte drepturi reale		Referinţe
2356 / 04/12/2024		
Act Normativ nr. Legea 7, din 13/03/1996 emis de Parlamentul României;		
B1	Intabulare, drept de PROPRIETATE, dobandit prin Lege, cota actuala 1/1	A1
	1) **NEIDENTIFICAT NEIDENTIFICAT**	
Act Administrativ nr. Adeverința nr. 402, din 06/02/2023 emis de Primăria comunei Deseşti (Act notarial nr. Declarație aut. sub nr. 314, din 10.02.2023, emis de NP Grigor Carmen Lenuța);		
B2	Se notează posesia faptică în favoarea lui	A1
	1) **BÎRLEA VASILE-FLORIN**	
	OBSERVATII: poziție transcrisă din CF nr. 52620 Deseşti, sub rangul încheierii nr. 5013 / 13.02.2023	

C. Partea III. SARCINI .

Inscrieri privind dezmembramintele dreptului de proprietate, drepturi reale de garanţie şi sarcini	Referinţe
NU SUNT	

Document care conține date cu caracter personal, protejat de prevederile Regulamentului (UE) nr. 679/2016 și Legii 190/2018

Anexa Nr. 1 La Partea I

Teren

Nr cadastral	Suprafaţa (mp)*	Observaţii / Referinţe
52620	3.910	

* Suprafaţa este determinată in planul de proiecţie Stereo 70.

DETALII LINIARE IMOBIL

Date referitoare la teren

Crt	Categorie folosință	Intra vilan	Suprafaţa (mp)	Tarla	Parcelă	Nr. topo	Observaţii / Referinţe
1	faneata	NU	3.910	-	-	-	

Lungime Segmente

1) Valorile lungimilor segmentelor sunt obţinute din proiecţie în plan.

Punct început	X / Y	Punct sfârşit	X / Y	Lungime segment (** (m)
1	417.289,562 698.137,585	2	417.263,631 698.153,292	30.317
3	417.251,089 698.141,23	4	417.223,53 698.118,806	35.529
5	417.219,793 698.117,766	6	417.235,987 698.117,339	16.2
7	417.259,255 698.116,9	8	417.275,202 698.115,312	16.026
9	417.298,609 698.109,844	10	417.331,021 698.094,009	36.073

Punct început	X / Y	Punct sfârşit	X / Y	Lungime segment (** (m)
2	417.263,631 698.153,292	3	417.251,089 698.141,23	17.401
4	417.223,53 698.118,806	5	417.219,793 698.117,766	3.879
6	417.235,987 698.117,339	7	417.259,255 698.116,9	23.272
8	417.275,202 698.115,312	9	417.298,609 698.109,844	24.037
10	417.331,021 698.094,009	11	417.371,478 698.070,795	46.644

Document care conține date cu caracter personal, protejat de prevederile Regulamentului (UE) nr. 679/2016 și Legii 190/2018

Punct început	X / Y	Punct sfârşit	X / Y	Lungime segment (** (m)
11	417.371,478 698.070,795	12	417.397,581 698.054,785	30.622
13	417.407,681 698.045,627	14	417.421,634 698.031,406	19.923
15	417.425,463 698.031,22	16	417.433,989 698.032,822	8.675
17	417.432,814 698.034,506	18	417.413,562 698.053,694	27.181
19	417.397,836 698.068,442	20	417.370,054 698.087,569	33.73
21	417.335,594 698.109,724	22	417.313,182 698.122,792	25.944

Punct început	X / Y	Punct sfârşit	X / Y	Lungime segment (** (m)
12	417.397,581 698.054,785	13	417.407,681 698.045,627	13.634
14	417.421,634 698.031,406	15	417.425,463 698.031,22	3.834
16	417.433,989 698.032,822	17	417.432,814 698.034,506	2.053
18	417.413,562 698.053,694	19	417.397,836 698.068,442	21.559
20	417.370,054 698.087,569	21	417.335,594 698.109,724	40.967
22	417.313,182 698.122,792	1	417.289,562 698.137,585	27.87

** Lungimile segmentelor sunt determinate în planul de proiecţie Stereo 70 şi sunt rotunjite la 1 milimetru.
*** Distanţa dintre puncte este formată din segmente cumulate ce sunt mai mici decât valoarea 1 milimetru.

Document care conține date cu caracter personal, protejat de prevederile Regulamentului (UE) nr. 679/2016 și Legii 190/2018

DATE DESPRE IMOBILUL NR. 2357

Oficiul de Cadastru şi Publicitate Imobiliară MARAMURES
Biroul de Cadastru şi Publicitate Imobiliară Sighetu Marmatiei

A. Partea I. Descrierea imobilului

TEREN Extravilan Nr. CF vechi:275

Adresa: Jud. Maramures

Nr. Crt	Nr cadastral Nr. topografic	Suprafaţa* (mp)	Observaţii / Referinţe
A1		1.967	Sector cadastral:12 Teren neimprejmuit; parte din nr. topografic 616b

B. Partea II. Proprietari şi acte

Inscrieri privitoare la dreptul de proprietate şi alte drepturi reale		Referinţe
2357 / 04/12/2024		
Act Normativ nr. Legea 7, din 13/03/1996 emis de Parlamentul României;		
B1	Intabulare, drept de PROPRIETATE, dobandit prin Lege, cota actuala 1/1	A1
	1) **NEIDENTIFICAT NEIDENTIFICAT**	
Act Administrativ nr. Adeverința nr. 4145, din 15/10/2024 emis de Primăria comunei Deseşti;		
B2	Se notează posesia faptică în favoarea lui	A1
	1) **BÎRLEA VASILE-FLORIN**	

C. Partea III. SARCINI .

Inscrieri privind dezmembramintele dreptului de proprietate, drepturi reale de garanţie şi sarcini	Referinţe
NU SUNT	

Document care conține date cu caracter personal, protejat de prevederile Regulamentului (UE) nr. 679/2016 și Legii 190/2018

Anexa Nr. 1 La Partea I

Teren

Nr cadastral	Suprafaţa (mp)*	Observaţii / Referinţe
	1.967	parte din nr. topografic 616b

* Suprafaţa este determinată in planul de proiecţie Stereo 70.

DETALII LINIARE IMOBIL



Date referitoare la teren

Crt	Categorie folosință	Intra vilan	Suprafaţa (mp)	Tarla	Parcelă	Nr. topo	Observaţii / Referinţe
1	faneata	NU	1.967	-	-	-	

Lungime Segmente
1) Valorile lungimilor segmentelor sunt obţinute din proiecţie în plan.

Punct început	X / Y	Punct sfârşit	X / Y	Lungime segment (** (m)
1	417.331,021 698.094,009	2	417.298,609 698.109,844	36.073
2	417.298,609 698.109,844	3	417.288,995 698.090,149	21.916
3	417.288,995 698.090,149	4	417.297,377 698.088,989	8.462
4	417.297,377 698.088,989	5	417.317,712 698.082,977	21.205
5	417.317,712 698.082,977	6	417.332,308 698.076,348	16.031

Document care conține date cu caracter personal, protejat de prevederile Regulamentului (UE) nr. 679/2016 și Legii 190/2018

Punct început	X / Y	Punct sfârşit	X / Y	Lungime segment (** (m)
6	417.332,308 698.076,348	7	417.345,204 698.069,646	14.534
7	417.345,204 698.069,646	8	417.368,048 698.056,892	26.163
8	417.368,048 698.056,892	9	417.383,361 698.047,948	17.734
9	417.383,361 698.047,948	10	417.399,564 698.039,148	18.438
10	417.399,564 698.039,148	11	417.405,779 698.036,508	6.752
11	417.405,779 698.036,508	12	417.414,636 698.031,746	10.056
12	417.414,636 698.031,746	13	417.421,634 698.031,406	7.006
13	417.421,634 698.031,406	14	417.407,681 698.045,627	19.923
14	417.407,681 698.045,627	15	417.397,581 698.054,785	13.634
15	417.397,581 698.054,785	16	417.371,478 698.070,795	30.622
16	417.371,478 698.070,795	1	417.331,021 698.094,009	46.644

** Lungimile segmentelor sunt determinate în planul de proiecţie Stereo 70 şi sunt rotunjite la 1 milimetru.
*** Distanţa dintre puncte este formată din segmente cumulate ce sunt mai mici decât valoarea 1 milimetru.

Document care conține date cu caracter personal, protejat de prevederile Regulamentului (UE) nr. 679/2016 și Legii 190/2018

DATE DESPRE IMOBILUL NR. 2358

Oficiul de Cadastru şi Publicitate Imobiliară MARAMURES
Biroul de Cadastru şi Publicitate Imobiliară Sighetu Marmatiei

A. Partea I. Descrierea imobilului

TEREN Extravilan Nr. CF vechi:233, 275

Adresa: Jud. Maramures

Nr. Crt	Nr cadastral Nr. topografic	Suprafaţa* (mp)	Observaţii / Referinţe
A1		2.526	Sector cadastral:12 Teren neimprejmuit; parte din nr. topografic 616a și 616b

B. Partea II. Proprietari şi acte

Inscrieri privitoare la dreptul de proprietate şi alte drepturi reale		Referinţe
2358 / 04/12/2024		
Act Administrativ nr. Titlu de proprietate nr. 17308, din 02/07/2018 emis de Comisia Județeană Maramureș;		
B1	Intabulare, drept de PROPRIETATE cu titlu de drept aplicarea Legii nr. 247/2005, dobandit prin Reconstituire, cota actuala 1/1	A1
	1) **HOTEA GHEORGHE**	

C. Partea III. SARCINI .

Inscrieri privind dezmembramintele dreptului de proprietate, drepturi reale de garanţie şi sarcini	Referinţe
NU SUNT	

Anexa Nr. 1 La Partea I

Teren

Nr cadastral	Suprafaţa (mp)*	Observaţii / Referinţe
	2.526	parte din nr. topografic 616a și 616b

* Suprafaţa este determinată in planul de proiecţie Stereo 70.

DETALII LINIARE IMOBIL

Date referitoare la teren

Crt	Categorie folosință	Intra vilan	Suprafaţa (mp)	Tarla	Parcelă	Nr. topo	Observaţii / Referinţe
1	faneata	NU	2.526	-	În Zapoade	-	

Lungime Segmente
1) Valorile lungimilor segmentelor sunt obţinute din proiecţie în plan.

Punct început	X / Y	Punct sfârşit	X / Y	Lungime segment (** (m)
1	417.190,587 698.114,174	2	417.169,113 698.121,982	22.849
2	417.169,113 698.121,982	3	417.158,244 698.108,587	17.25
3	417.158,244 698.108,587	4	417.172,108 698.103,524	14.76
4	417.172,108 698.103,524	5	417.180,719 698.101,794	8.783
5	417.180,719 698.101,794	6	417.201,279 698.099,669	20.67

Document care conține date cu caracter personal, protejat de prevederile Regulamentului (UE) nr. 679/2016 și Legii 190/2018

Punct început	X / Y	Punct sfârşit	X / Y	Lungime segment (** (m)
6	417.201,279 698.099,669	7	417.224,344 698.097,879	23.134
7	417.224,344 698.097,879	8	417.257,141 698.093,387	33.103
8	417.257,141 698.093,387	9	417.275,272 698.091,708	18.209
9	417.275,272 698.091,708	10	417.288,995 698.090,149	13.811
10	417.288,995 698.090,149	11	417.298,609 698.109,844	21.916
11	417.298,609 698.109,844	12	417.275,202 698.115,312	24.037
12	417.275,202 698.115,312	13	417.259,255 698.116,9	16.026
13	417.259,255 698.116,9	14	417.235,987 698.117,339	23.272
14	417.235,987 698.117,339	15	417.219,793 698.117,766	16.2
15	417.219,793 698.117,766	16	417.210,474 698.114,637	9.83
16	417.210,474 698.114,637	17	417.200,325 698.113,464	10.217
17	417.200,325 698.113,464	1	417.190,587 698.114,174	9.764

** Lungimile segmentelor sunt determinate în planul de proiecţie Stereo 70 şi sunt rotunjite la 1 milimetru.
*** Distanţa dintre puncte este formată din segmente cumulate ce sunt mai mici decât valoarea 1 milimetru.

Document care conține date cu caracter personal, protejat de prevederile Regulamentului (UE) nr. 679/2016 și Legii 190/2018

DATE DESPRE IMOBILUL NR. 2359

Oficiul de Cadastru şi Publicitate Imobiliară MARAMURES
Biroul de Cadastru şi Publicitate Imobiliară Sighetu Marmatiei

A. Partea I. Descrierea imobilului

TEREN Extravilan Nr. CF vechi:275, 75

Adresa: Jud. Maramures

Nr. Crt	Nr cadastral Nr. topografic	Suprafaţa* (mp)	Observaţii / Referinţe
A1		3.100	Sector cadastral:12 Teren neimprejmuit; parte din nr. topografic 616b și 617

B. Partea II. Proprietari şi acte

Inscrieri privitoare la dreptul de proprietate şi alte drepturi reale		Referinţe
2359 / 04/12/2024		
Act Administrativ nr. Titlu de proprietate nr. 18788, din 22/08/2019 emis de Comisia Județeană Maramureș;		
B1	Intabulare, drept de PROPRIETATE cu titlu de drept aplicarea Legii nr. 247/2005, dobandit prin Reconstituire, cota actuala 1/1	A1
	1) **HOTEA PETRU**	
Act Administrativ nr. Adeverința nr. 4146, din 15/10/2024 emis de Primăria comunei Deseşti;		
B2	Se notează posesia faptică în favoarea lui	A1
	1) **HOTEA IOAN**	

C. Partea III. SARCINI .

Inscrieri privind dezmembramintele dreptului de proprietate, drepturi reale de garanţie şi sarcini	Referinţe
NU SUNT	

Anexa Nr. 1 La Partea I

Teren

Nr cadastral	Suprafaţa (mp)*	Observaţii / Referinţe
	3.100	parte din nr. topografic 616b și 617

* Suprafaţa este determinată in planul de proiecţie Stereo 70.

DETALII LINIARE IMOBIL



Date referitoare la teren

Crt	Categorie folosință	Intra vilan	Suprafaţa (mp)	Tarla	Parcelă	Nr. topo	Observaţii / Referinţe
1	faneata	NU	3.100	-	Pe Zapode	-	

Lungime Segmente

1) Valorile lungimilor segmentelor sunt obţinute din proiecţie în plan.

Punct început	X / Y	Punct sfârşit	X / Y	Lungime segment (** (m)
1	417.172,108 698.103,524	2	417.158,244 698.108,587	14.76
3	417.149,137 698.097,475	4	417.160,656 698.094,504	11.896
5	417.171,595 698.091,258	6	417.180,269 698.089,232	8.907
7	417.198,757 698.085,925	8	417.213,304 698.083,542	14.741
9	417.248,116 698.079,414	10	417.262,359 698.078,579	14.267

Punct început	X / Y	Punct sfârşit	X / Y	Lungime segment (** (m)
2	417.158,244 698.108,587	3	417.149,137 698.097,475	14.367
4	417.160,656 698.094,504	5	417.171,595 698.091,258	11.41
6	417.180,269 698.089,232	7	417.198,757 698.085,925	18.781
8	417.213,304 698.083,542	9	417.248,116 698.079,414	35.056
10	417.262,359 698.078,579	11	417.279,792 698.077,181	17.489

Document care conține date cu caracter personal, protejat de prevederile Regulamentului (UE) nr. 679/2016 și Legii 190/2018

Punct început	X / Y	Punct sfârşit	X / Y	Lungime segment (** (m)
11	417.279,792 698.077,181	12	417.290,057 698.076,16	10.316
13	417.298,993 698.074,546	14	417.311,564 698.071,894	12.848
15	417.324,471 698.068,301	16	417.337,497 698.063,029	14.052
17	417.351,115 698.056,352	18	417.374,226 698.044,609	25.923
19	417.384,107 698.040,503	20	417.403,09 698.034,073	20.042
21	417.408,611 698.032,039	22	417.414,636 698.031,746	6.032
23	417.405,779 698.036,508	24	417.399,564 698.039,148	6.752
25	417.383,361 698.047,948	26	417.368,048 698.056,892	17.734
27	417.345,204 698.069,646	28	417.332,308 698.076,348	14.534
29	417.317,712 698.082,977	30	417.297,377 698.088,989	21.205
31	417.288,995 698.090,149	32	417.275,272 698.091,708	13.811
33	417.257,141 698.093,387	34	417.224,344 698.097,879	33.103
35	417.201,279 698.099,669	36	417.180,719 698.101,794	20.67

Punct început	X / Y	Punct sfârşit	X / Y	Lungime segment (** (m)
12	417.290,057 698.076,16	13	417.298,993 698.074,546	9.081
14	417.311,564 698.071,894	15	417.324,471 698.068,301	13.398
16	417.337,497 698.063,029	17	417.351,115 698.056,352	15.167
18	417.374,226 698.044,609	19	417.384,107 698.040,503	10.7
20	417.403,09 698.034,073	21	417.408,611 698.032,039	5.884
22	417.414,636 698.031,746	23	417.405,779 698.036,508	10.056
24	417.399,564 698.039,148	25	417.383,361 698.047,948	18.438
26	417.368,048 698.056,892	27	417.345,204 698.069,646	26.163
28	417.332,308 698.076,348	29	417.317,712 698.082,977	16.031
30	417.297,377 698.088,989	31	417.288,995 698.090,149	8.462
32	417.275,272 698.091,708	33	417.257,141 698.093,387	18.209
34	417.224,344 698.097,879	35	417.201,279 698.099,669	23.134
36	417.180,719 698.101,794	1	417.172,108 698.103,524	8.783

**** Lungimile segmentelor sunt determinate în planul de proiecţie Stereo 70 şi sunt rotunjite la 1 milimetru.**
***** Distanţa dintre puncte este formată din segmente cumulate ce sunt mai mici decât valoarea 1 milimetru.**

Document care conține date cu caracter personal, protejat de prevederile Regulamentului (UE) nr. 679/2016 și Legii 190/2018

DATE DESPRE IMOBILUL NR. 2360

Oficiul de Cadastru şi Publicitate Imobiliară MARAMURES
Biroul de Cadastru şi Publicitate Imobiliară Sighetu Marmatiei

A. Partea I. Descrierea imobilului

TEREN Extravilan Nr. CF vechi:75

Adresa: Jud. Maramures

Nr. Crt	Nr cadastral Nr. topografic	Suprafaţa* (mp)	Observaţii / Referinţe
A1		1.667	Sector cadastral:12 Teren neimprejmuit; parte din nr. topografic 617

B. Partea II. Proprietari şi acte

Inscrieri privitoare la dreptul de proprietate şi alte drepturi reale		Referinţe
2360 / 04/12/2024		
Act Normativ nr. Legea 7, din 13/03/1996 emis de Parlamentul României;		
B1	Intabulare, drept de PROPRIETATE, dobandit prin Lege, cota actuala 1/1	A1
	1) **NEIDENTIFICAT NEIDENTIFICAT**	
Act Administrativ nr. Adeverința nr. 4147, din 15/10/2024 emis de Primăria comunei Deseşti;		
B2	Se notează posesia faptică în favoarea lui	A1
	1) **MOLDOVAN MĂRIUȚA-ANUȚA**	

C. Partea III. SARCINI .

Inscrieri privind dezmembramintele dreptului de proprietate, drepturi reale de garanţie şi sarcini	Referinţe
NU SUNT	

Anexa Nr. 1 La Partea I

Teren

Nr cadastral	Suprafaţa (mp)*	Observaţii / Referinţe
	1.667	parte din nr. topografic 617

* Suprafaţa este determinată in planul de proiecţie Stereo 70.

DETALII LINIARE IMOBIL



Date referitoare la teren

Crt	Categorie folosință	Intra vilan	Suprafaţa (mp)	Tarla	Parcelă	Nr. topo	Observaţii / Referinţe
1	faneata	NU	1.667	-	-	-	

Lungime Segmente

1) Valorile lungimilor segmentelor sunt obţinute din proiecţie în plan.

Punct început	X / Y	Punct sfârşit	X / Y	Lungime segment (** (m)
1	417.279,792 698.077,181	2	417.262,359 698.078,579	17.489
3	417.259,721 698.061,338	4	417.270,522 698.061,016	10.806
5	417.289,073 698.059,481	6	417.312,357 698.057,588	23.361
7	417.331,458 698.054,509	8	417.335,411 698.053,539	4.07
9	417.352,904 698.045,657	10	417.362,408 698.041,135	10.525

Punct început	X / Y	Punct sfârşit	X / Y	Lungime segment (** (m)
2	417.262,359 698.078,579	3	417.259,721 698.061,338	17.442
4	417.270,522 698.061,016	5	417.289,073 698.059,481	18.614
6	417.312,357 698.057,588	7	417.331,458 698.054,509	19.348
8	417.335,411 698.053,539	9	417.352,904 698.045,657	19.187
10	417.362,408 698.041,135	11	417.386,832 698.034,043	25.433

Document care conține date cu caracter personal, protejat de prevederile Regulamentului (UE) nr. 679/2016 și Legii 190/2018

Punct început	X / Y	Punct sfârşit	X / Y	Lungime segment (** (m)
11	417.386,832 698.034,043	12	417.406,981 698.028,785	20.824
13	417.408,611 698.032,039	14	417.403,09 698.034,073	5.884
15	417.384,107 698.040,503	16	417.374,226 698.044,609	10.7
17	417.351,115 698.056,352	18	417.337,497 698.063,029	15.167
19	417.324,471 698.068,301	20	417.311,564 698.071,894	13.398
21	417.298,993 698.074,546	22	417.290,057 698.076,16	9.081

Punct început	X / Y	Punct sfârşit	X / Y	Lungime segment (** (m)
12	417.406,981 698.028,785	13	417.408,611 698.032,039	3.639
14	417.403,09 698.034,073	15	417.384,107 698.040,503	20.042
16	417.374,226 698.044,609	17	417.351,115 698.056,352	25.923
18	417.337,497 698.063,029	19	417.324,471 698.068,301	14.052
20	417.311,564 698.071,894	21	417.298,993 698.074,546	12.848
22	417.290,057 698.076,16	1	417.279,792 698.077,181	10.316

** Lungimile segmentelor sunt determinate în planul de proiecţie Stereo 70 şi sunt rotunjite la 1 milimetru.
*** Distanţa dintre puncte este formată din segmente cumulate ce sunt mai mici decât valoarea 1 milimetru.

Document care conține date cu caracter personal, protejat de prevederile Regulamentului (UE) nr. 679/2016 și Legii 190/2018

DATE DESPRE IMOBILUL NR. 2361

Oficiul de Cadastru şi Publicitate Imobiliară MARAMURES
Biroul de Cadastru şi Publicitate Imobiliară Sighetu Marmatiei

A. Partea I. Descrierea imobilului

TEREN Extravilan Nr. CF vechi:75

Adresa: Jud. Maramures

Nr. Crt	Nr cadastral Nr. topografic	Suprafaţa* (mp)	Observaţii / Referinţe
A1		1.502	Sector cadastral:12 Teren neimprejmuit; parte din nr. topografic 617

B. Partea II. Proprietari şi acte

Inscrieri privitoare la dreptul de proprietate şi alte drepturi reale		Referinţe
2361 / 04/12/2024		
Act Normativ nr. Legea 7, din 13/03/1996 emis de Parlamentul României;		
B1	Intabulare, drept de PROPRIETATE, dobandit prin Lege, cota actuala 1/1	A1
	1) **NEIDENTIFICAT NEIDENTIFICAT**	
Act Administrativ nr. Adeverința nr. 4148, din 15/10/2024 emis de Primăria comunei Deseşti;		
B2	Se notează posesia faptică în favoarea lui	A1
	1) **ŞTEFANCA MARIA**	

C. Partea III. SARCINI .

Inscrieri privind dezmembramintele dreptului de proprietate, drepturi reale de garanţie şi sarcini	Referinţe
NU SUNT	

Anexa Nr. 1 La Partea I

Teren

Nr cadastral	Suprafaţa (mp)*	Observaţii / Referinţe
	1.502	parte din nr. topografic 617

* Suprafaţa este determinată in planul de proiecţie Stereo 70.

DETALII LINIARE IMOBIL

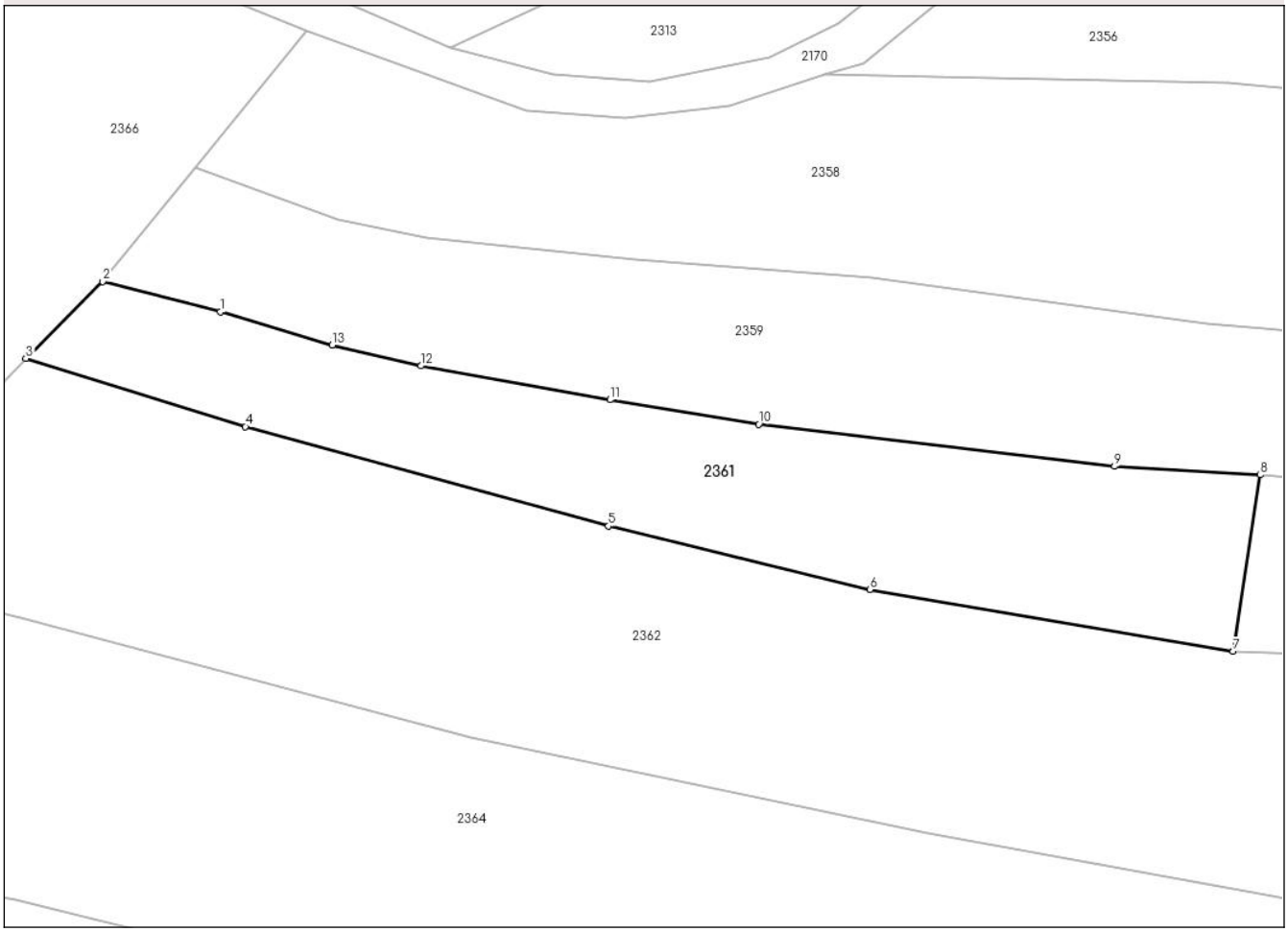

Date referitoare la teren

Crt	Categorie folosință	Intra vilan	Suprafaţa (mp)	Tarla	Parcelă	Nr. topo	Observaţii / Referinţe
1	faneata	NU	1.502	-	-	-	

Lungime Segmente
1) Valorile lungimilor segmentelor sunt obţinute din proiecţie în plan.

Punct început	X / Y	Punct sfârşit	X / Y	Lungime segment (** (m)
1	417.160,656 698.094,504	2	417.149,137 698.097,475	11.896
2	417.149,137 698.097,475	3	417.141,626 698.089,955	10.629
3	417.141,626 698.089,955	4	417.163,084 698.083,301	22.466
4	417.163,084 698.083,301	5	417.198,6 698.073,583	36.822
5	417.198,6 698.073,583	6	417.224,187 698.067,385	26.327

Document care conține date cu caracter personal, protejat de prevederile Regulamentului (UE) nr. 679/2016 și Legii 190/2018

Punct început	X / Y	Punct sfârşit	X / Y	Lungime segment (** (m)
6	417.224,187 698.067,385	7	417.259,721 698.061,338	36.045
7	417.259,721 698.061,338	8	417.262,359 698.078,579	17.442
8	417.262,359 698.078,579	9	417.248,116 698.079,414	14.267
9	417.248,116 698.079,414	10	417.213,304 698.083,542	35.056
10	417.213,304 698.083,542	11	417.198,757 698.085,925	14.741
11	417.198,757 698.085,925	12	417.180,269 698.089,232	18.781
12	417.180,269 698.089,232	13	417.171,595 698.091,258	8.907
13	417.171,595 698.091,258	1	417.160,656 698.094,504	11.41

** Lungimile segmentelor sunt determinate în planul de proiecţie Stereo 70 şi sunt rotunjite la 1 milimetru.
*** Distanţa dintre puncte este formată din segmente cumulate ce sunt mai mici decât valoarea 1 milimetru.

Document care conține date cu caracter personal, protejat de prevederile Regulamentului (UE) nr. 679/2016 și Legii 190/2018

DATE DESPRE IMOBILUL NR. 2362

Oficiul de Cadastru şi Publicitate Imobiliară MARAMURES
Biroul de Cadastru şi Publicitate Imobiliară Sighetu Marmatiei

A. Partea I. Descrierea imobilului

Nr. CF vechi:39, 75
Nr. topografic:618

TEREN Extravilan

Adresa: Jud. Maramures

Nr. Crt	Nr cadastral Nr. topografic	Suprafaţa* (mp)	Observaţii / Referinţe
A1		6.527	Sector cadastral:12 Teren neimprejmuit; parte din nr. topografic 617

B. Partea II. Proprietari şi acte

Inscrieri privitoare la dreptul de proprietate şi alte drepturi reale		Referinţe
2362 / 04/12/2024		
Act Normativ nr. Legea 7, din 13/03/1996 emis de Parlamentul României;		
B1	Intabulare, drept de PROPRIETATE, dobandit prin Lege, cota actuala 1/1	A1
	1) **NEIDENTIFICAT NEIDENTIFICAT**	
Act Administrativ nr. Adeverința nr. 4149, din 15/10/2024 emis de Primăria comunei Deseşti;		
B2	Se notează posesia faptică în favoarea lui	A1
	1) **BIRTOC GHEORGHE**	

C. Partea III. SARCINI .

Inscrieri privind dezmembramintele dreptului de proprietate, drepturi reale de garanţie şi sarcini	Referinţe
NU SUNT	

Anexa Nr. 1 La Partea I

Teren

Nr cadastral	Suprafaţa (mp)*	Observaţii / Referinţe
	6.527	parte din nr. topografic 617

* Suprafaţa este determinată in planul de proiecţie Stereo 70.

DETALII LINIARE IMOBIL

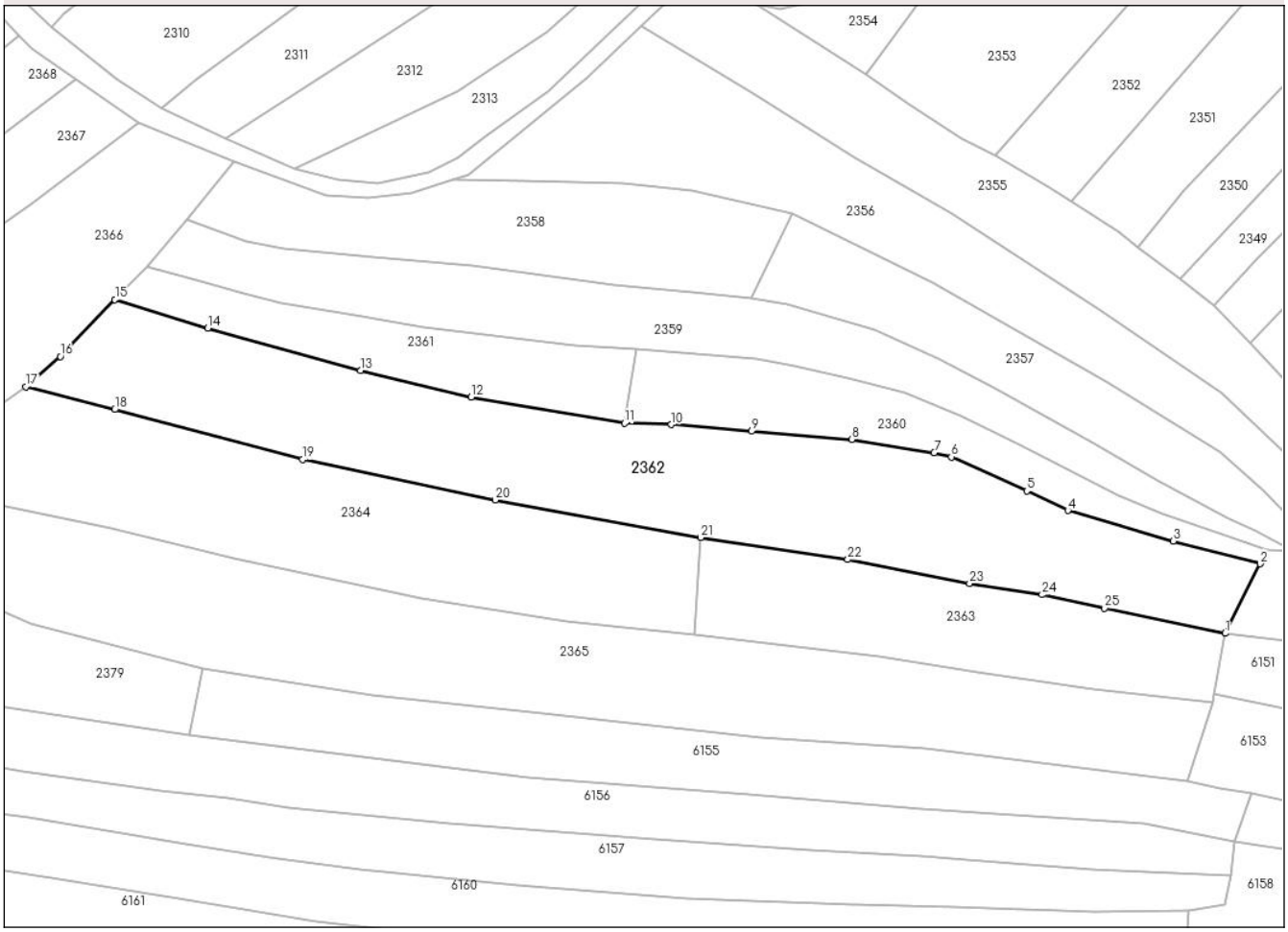

Date referitoare la teren

Crt	Categorie folosință	Intra vilan	Suprafaţa (mp)	Tarla	Parcelă	Nr. topo	Observaţii / Referinţe
1	faneata	NU	6.527	-	-	-	

Lungime Segmente

1) Valorile lungimilor segmentelor sunt obţinute din proiecţie în plan.

Punct început	X / Y	Punct sfârşit	X / Y	Lungime segment (** (m)
1	417.398,855 698.012,694	2	417.406,981 698.028,785	18.026
3	417.386,832 698.034,043	4	417.362,408 698.041,135	25.433
5	417.352,904 698.045,657	6	417.335,411 698.053,539	19.187
7	417.331,458 698.054,509	8	417.312,357 698.057,588	19.348
9	417.289,073 698.059,481	10	417.270,522 698.061,016	18.614

Punct început	X / Y	Punct sfârşit	X / Y	Lungime segment (** (m)
2	417.406,981 698.028,785	3	417.386,832 698.034,043	20.824
4	417.362,408 698.041,135	5	417.352,904 698.045,657	10.525
6	417.335,411 698.053,539	7	417.331,458 698.054,509	4.07
8	417.312,357 698.057,588	9	417.289,073 698.059,481	23.361
10	417.270,522 698.061,016	11	417.259,721 698.061,338	10.806

Document care conține date cu caracter personal, protejat de prevederile Regulamentului (UE) nr. 679/2016 și Legii 190/2018

Punct început	X / Y	Punct sfârşit	X / Y	Lungime segment (** (m)
11	417.259,721 698.061,338	12	417.224,187 698.067,385	36.045
13	417.198,6 698.073,583	14	417.163,084 698.083,301	36.822
15	417.141,626 698.089,955	16	417.128,969 698.076,796	18.258
17	417.120,994 698.069,753	18	417.141,582 698.064,491	21.25
19	417.185,123 698.052,925	20	417.229,78 698.043,583	45.624
21	417.277,341 698.034,889	22	417.311,403 698.029,801	34.44
23	417.339,65 698.024,247	24	417.356,454 698.021,647	17.004
25	417.370,883 698.018,506	1	417.398,855 698.012,694	28.569

Punct început	X / Y	Punct sfârşit	X / Y	Lungime segment (** (m)
12	417.224,187 698.067,385	13	417.198,6 698.073,583	26.327
14	417.163,084 698.083,301	15	417.141,626 698.089,955	22.466
16	417.128,969 698.076,796	17	417.120,994 698.069,753	10.64
18	417.141,582 698.064,491	19	417.185,123 698.052,925	45.051
20	417.229,78 698.043,583	21	417.277,341 698.034,889	48.349
22	417.311,403 698.029,801	23	417.339,65 698.024,247	28.788
24	417.356,454 698.021,647	25	417.370,883 698.018,506	14.767

** Lungimile segmentelor sunt determinate în planul de proiecţie Stereo 70 şi sunt rotunjite la 1 milimetru.
*** Distanţa dintre puncte este formată din segmente cumulate ce sunt mai mici decât valoarea 1 milimetru.

Document care conține date cu caracter personal, protejat de prevederile Regulamentului (UE) nr. 679/2016 și Legii 190/2018

DATE DESPRE IMOBILUL NR. 2363

Oficiul de Cadastru şi Publicitate Imobiliară MARAMURES
Biroul de Cadastru şi Publicitate Imobiliară Sighetu Marmatiei

A. Partea I. Descrierea imobilului

TEREN Extravilan

Adresa: Jud. Maramures

Nr. Crt	Nr cadastral Nr. topografic	Suprafaţa* (mp)	Observaţii / Referinţe
A1	50867	2.458	Sector cadastral:12 Teren neimprejmuit;

B. Partea II. Proprietari şi acte

Inscrieri privitoare la dreptul de proprietate şi alte drepturi reale		Referinţe
2363 / 04/12/2024		
Act Notarial nr. Contract de donație imobiliar aut. sub nr. 363, din 29/02/2024 emis de NP Sas Paul-Marian;		
B1	Intabulare, drept de PROPRIETATE cu titlu de drept donație, dobandit prin Conventie, cota actuala 1/1	A1
	1) **ȘANDOR MARIN-IOAN**, și soția 2) **ȘANDOR CRINA-VICTORIA**, bun comun	
	OBSERVATII: poziție transcrisă din CF nr. 50867 Deși, sub rangul încheierii nr. 4792 / 29.02.2024	

C. Partea III. SARCINI .

Inscrieri privind dezmembramintele dreptului de proprietate, drepturi reale de garanţie şi sarcini	Referinţe
NU SUNT	

Anexa Nr. 1 La Partea I

Teren

Nr cadastral	Suprafaţa (mp)*	Observaţii / Referinţe
50867	2.458	

* Suprafaţa este determinată in planul de proiecţie Stereo 70.

DETALII LINIARE IMOBIL

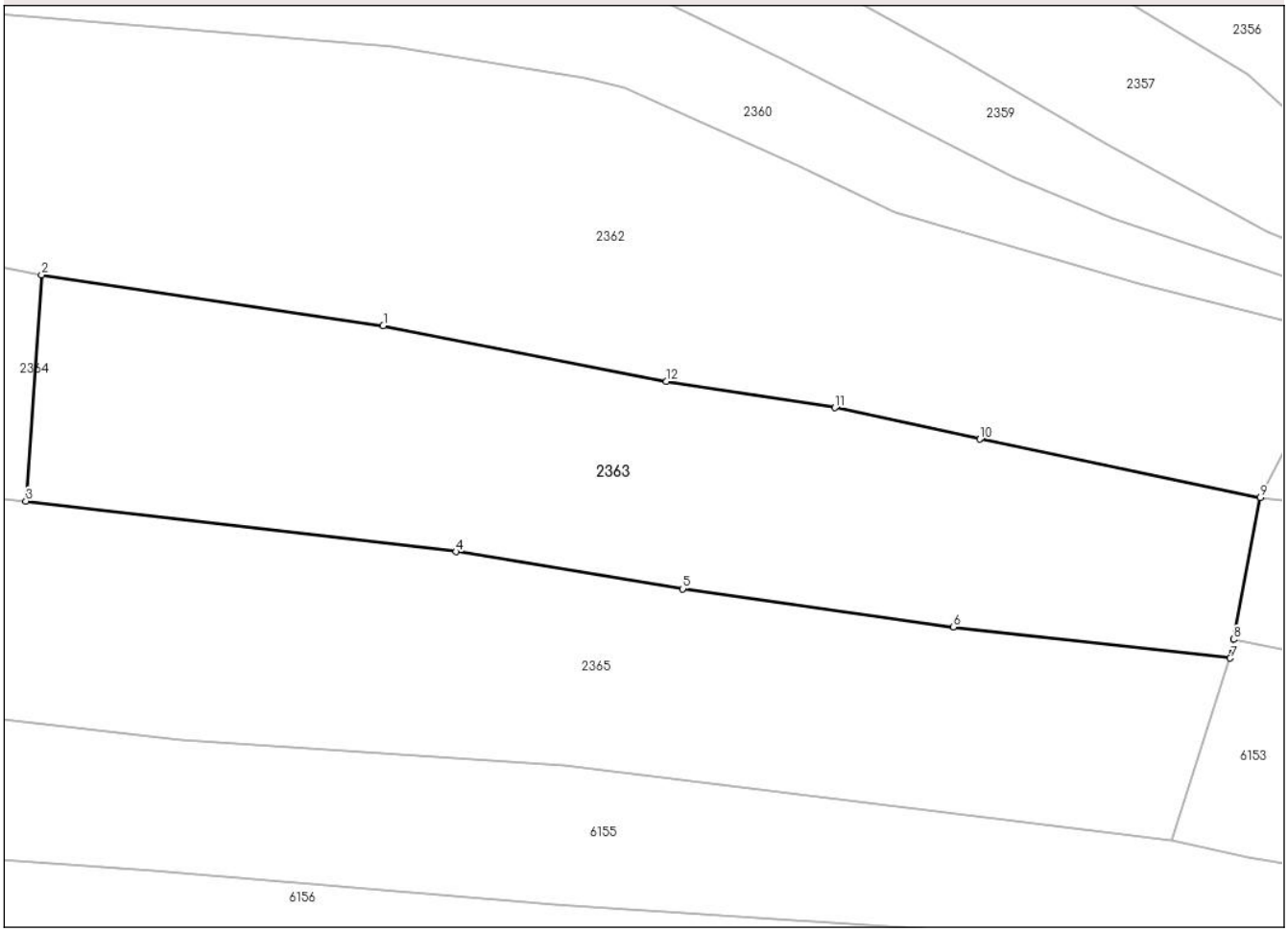

Date referitoare la teren

Crt	Categorie folosință	Intra vilan	Suprafaţa (mp)	Tarla	Parcelă	Nr. topo	Observaţii / Referinţe
1	livada	NU	2.458	-	-	-	

Lungime Segmente
1) Valorile lungimilor segmentelor sunt obţinute din proiecţie în plan.

Punct început	X / Y	Punct sfârşit	X / Y	Lungime segment (** (m)
1	417.311,403 698.029,801	2	417.277,341 698.034,889	34.44
2	417.277,341 698.034,889	3	417.275,776 698.012,332	22.611
3	417.275,776 698.012,332	4	417.318,688 698.007,3	43.206
4	417.318,688 698.007,3	5	417.341,283 698.003,596	22.897
5	417.341,283 698.003,596	6	417.368,233 697.999,796	27.217

Document care conține date cu caracter personal, protejat de prevederile Regulamentului (UE) nr. 679/2016 și Legii 190/2018

Punct început	X / Y	Punct sfârşit	X / Y	Lungime segment (** (m)
6	417.368,233 697.999,796	7	417.395,851 697.996,685	27.793
7	417.395,851 697.996,685	8	417.396,206 697.998,575	1.923
8	417.396,206 697.998,575	9	417.398,855 698.012,694	14.365
9	417.398,855 698.012,694	10	417.370,883 698.018,506	28.569
10	417.370,883 698.018,506	11	417.356,454 698.021,647	14.767
11	417.356,454 698.021,647	12	417.339,65 698.024,247	17.004
12	417.339,65 698.024,247	1	417.311,403 698.029,801	28.788

** Lungimile segmentelor sunt determinate în planul de proiecţie Stereo 70 şi sunt rotunjite la 1 milimetru.
*** Distanţa dintre puncte este formată din segmente cumulate ce sunt mai mici decât valoarea 1 milimetru.

Document care conține date cu caracter personal, protejat de prevederile Regulamentului (UE) nr. 679/2016 și Legii 190/2018

DATE DESPRE IMOBILUL NR. 2364

Oficiul de Cadastru şi Publicitate Imobiliară MARAMURES
Biroul de Cadastru şi Publicitate Imobiliară Sighetu Marmatiei

A. Partea I. Descrierea imobilului

TEREN Extravilan Nr. CF vechi:876, 152

Adresa: Jud. Maramures

Nr. Crt	Nr cadastral Nr. topografic	Suprafaţa* (mp)	Observaţii / Referinţe
A1		4.522	Sector cadastral:12 Teren neimprejmuit; parte din nr. topografic 619 și 620

B. Partea II. Proprietari şi acte

Inscrieri privitoare la dreptul de proprietate şi alte drepturi reale		Referinţe
2364 / 04/12/2024		
Act Normativ nr. Legea 7, din 13/03/1996 emis de Parlamentul României;		
B1	Intabulare, drept de PROPRIETATE, dobandit prin Lege, cota actuala 1/1	A1
	1) **NEIDENTIFICAT NEIDENTIFICAT**	
Act Administrativ nr. Adeverința nr. 4150, din 15/10/2024 emis de Primăria comunei Deseşti;		
B2	Se notează posesia faptică în favoarea lui	A1
	1) **HOTEA IOANA**	

C. Partea III. SARCINI .

Inscrieri privind dezmembramintele dreptului de proprietate, drepturi reale de garanţie şi sarcini	Referinţe
NU SUNT	

Document care conține date cu caracter personal, protejat de prevederile Regulamentului (UE) nr. 679/2016 și Legii 190/2018

Anexa Nr. 1 La Partea I

Teren

Nr cadastral	Suprafaţa (mp)*	Observaţii / Referinţe
	4.522	parte din nr. topografic 619 și 620

* Suprafaţa este determinată in planul de proiecţie Stereo 70.

DETALII LINIARE IMOBIL

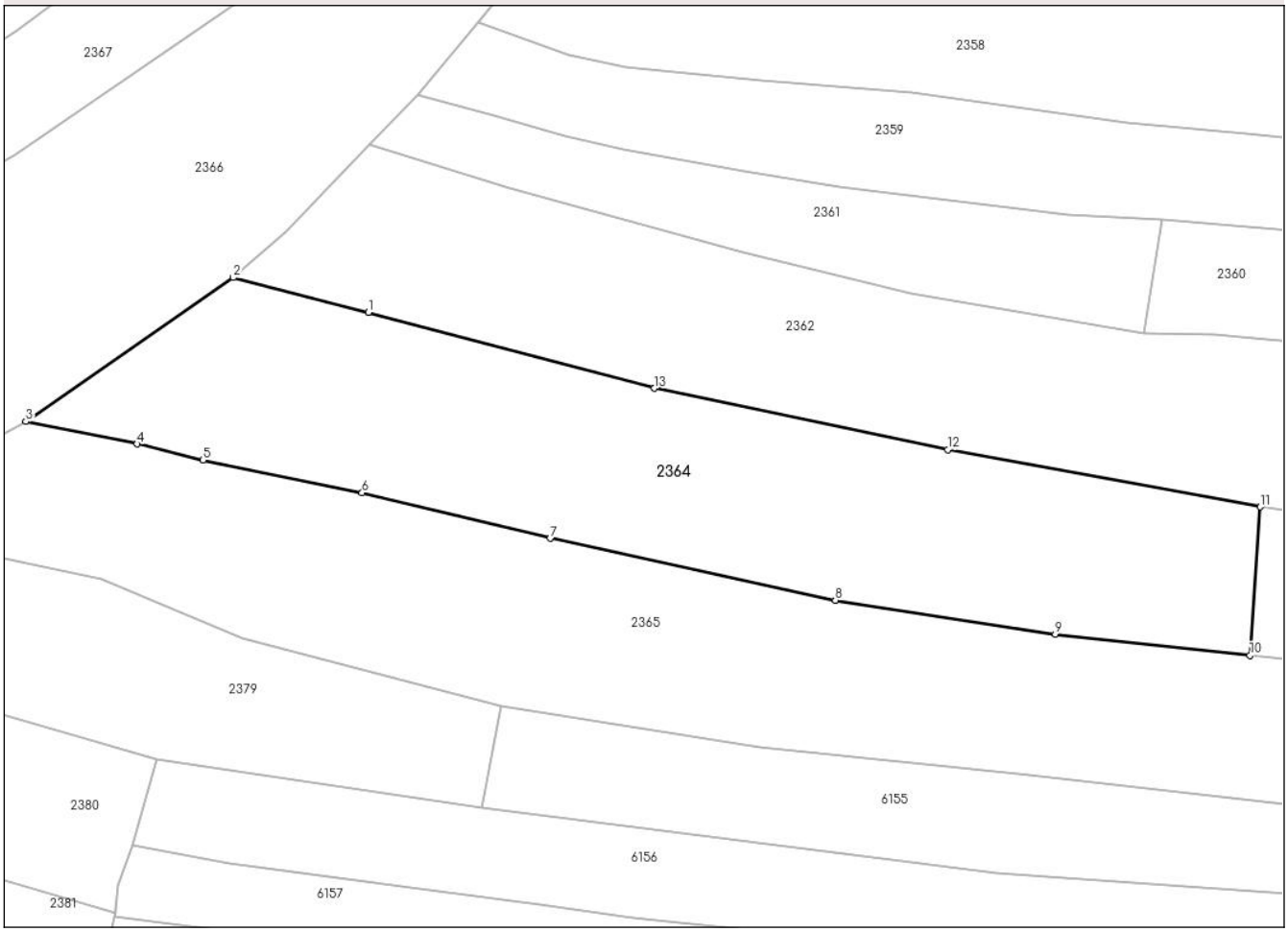

Date referitoare la teren

Crt	Categorie folosință	Intra vilan	Suprafaţa (mp)	Tarla	Parcelă	Nr. topo	Observaţii / Referinţe
1	faneata	NU	4.522	-	-	-	

Lungime Segmente
1) Valorile lungimilor segmentelor sunt obţinute din proiecţie în plan.

Punct început	X / Y	Punct sfârşit	X / Y	Lungime segment (** (m)
1	417.141,582 698.064,491	2	417.120,994 698.069,753	21.25
2	417.120,994 698.069,753	3	417.089,411 698.047,877	38.419
3	417.089,411 698.047,877	4	417.106,348 698.044,463	17.278
4	417.106,348 698.044,463	5	417.116,373 698.042,032	10.316
5	417.116,373 698.042,032	6	417.140,593 698.037,027	24.732

Document care conține date cu caracter personal, protejat de prevederile Regulamentului (UE) nr. 679/2016 și Legii 190/2018

Punct început	X / Y	Punct sfârşit	X / Y	Lungime segment (** (m)
6	417.140,593 698.037,027	7	417.169,212 698.030,106	29.444
7	417.169,212 698.030,106	8	417.212,65 698.020,706	44.443
8	417.212,65 698.020,706	9	417.246,156 698.015,543	33.901
9	417.246,156 698.015,543	10	417.275,776 698.012,332	29.794
10	417.275,776 698.012,332	11	417.277,341 698.034,889	22.611
11	417.277,341 698.034,889	12	417.229,78 698.043,583	48.349
12	417.229,78 698.043,583	13	417.185,123 698.052,925	45.624
13	417.185,123 698.052,925	1	417.141,582 698.064,491	45.051

** Lungimile segmentelor sunt determinate în planul de proiecţie Stereo 70 şi sunt rotunjite la 1 milimetru.
*** Distanţa dintre puncte este formată din segmente cumulate ce sunt mai mici decât valoarea 1 milimetru.

Document care conține date cu caracter personal, protejat de prevederile Regulamentului (UE) nr. 679/2016 și Legii 190/2018

DATE DESPRE IMOBILUL NR. 2365

Oficiul de Cadastru şi Publicitate Imobiliară MARAMURES
Biroul de Cadastru şi Publicitate Imobiliară Sighetu Marmatiei

A. Partea I. Descrierea imobilului

Nr. CF vechi:950
Nr. topografic:621

TEREN Extravilan

Adresa: Jud. Maramures

Nr. Crt	Nr cadastral Nr. topografic	Suprafaţa* (mp)	Observaţii / Referinţe
A1		7.171	Sector cadastral:12 Teren neimprejmuit; Imobil traversat de limita unităților administrativ-teritoriale Deseşti şi Ocna Şugatag

B. Partea II. Proprietari şi acte

Inscrieri privitoare la dreptul de proprietate şi alte drepturi reale		Referinţe
2365 / 04/12/2024		
Act Normativ nr. Legea 7, din 13/03/1996 emis de Parlamentul României;		
B1	Intabulare, drept de PROPRIETATE, dobandit prin Lege, cota actuala 1/1	A1
	1) **NEIDENTIFICAT NEIDENTIFICAT**	
Act Administrativ nr. Adeverința nr. 4151, din 15/10/2024 emis de Primăria comunei Deseşti;		
B2	Se notează posesia faptică în favoarea lui	A1
	1) **REDNIC MARIA**	

C. Partea III. SARCINI .

Inscrieri privind dezmembramintele dreptului de proprietate, drepturi reale de garanţie şi sarcini	Referinţe
NU SUNT	

Document care conține date cu caracter personal, protejat de prevederile Regulamentului (UE) nr. 679/2016 și Legii 190/2018

Anexa Nr. 1 La Partea I

Teren

Nr cadastral	Suprafaţa (mp)*	Observaţii / Referinţe
	7.171	Imobil traversat de limita unităților administrativ-teritoriale Deseşti și Ocna Șugatag

* Suprafaţa este determinată in planul de proiecţie Stereo 70.

DETALII LINIARE IMOBIL

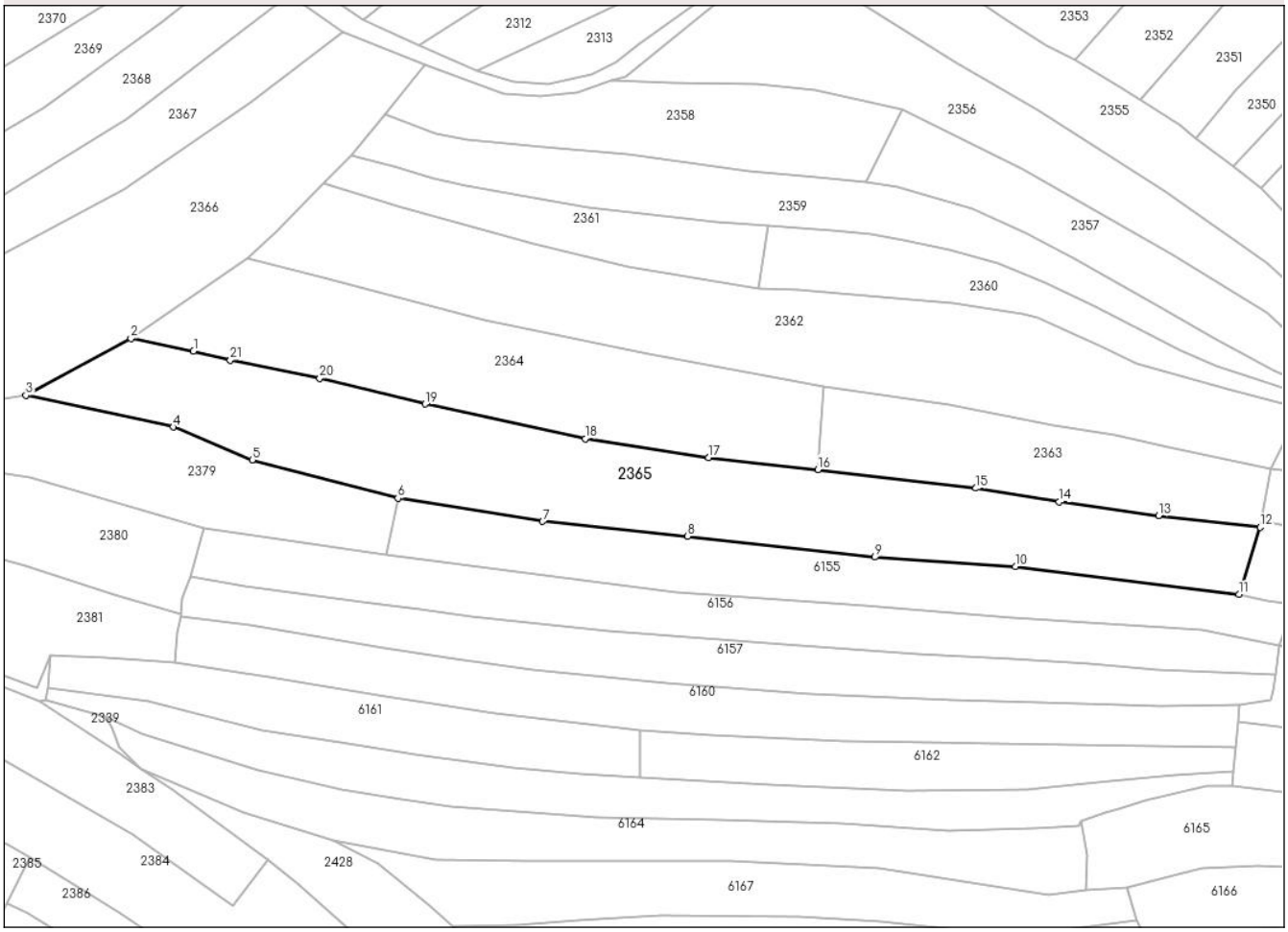

Date referitoare la teren

Crt	Categorie folosință	Intra vilan	Suprafaţa (mp)	Tarla	Parcelă	Nr. topo	Observaţii / Referinţe
1	faneata	NU	7.171	-	-	-	

Lungime Segmente

1) Valorile lungimilor segmentelor sunt obţinute din proiecţie în plan.

Punct început	X / Y	Punct sfârşit	X / Y	Lungime segment (** (m)
1	417.106,348 698.044,463	2	417.089,411 698.047,877	17.278
3	417.060,881 698.032,502	4	417.100,817 698.023,858	40.861
5	417.122,301 698.014,991	6	417.161,843 698.004,593	40.886
7	417.201,107 697.998,281	8	417.240,485 697.994,301	39.579
9	417.291,174 697.988,601	10	417.329,369 697.986,032	38.281

Punct început	X / Y	Punct sfârşit	X / Y	Lungime segment (** (m)
2	417.089,411 698.047,877	3	417.060,881 698.032,502	32.409
4	417.100,817 698.023,858	5	417.122,301 698.014,991	23.242
6	417.161,843 698.004,593	7	417.201,107 697.998,281	39.768
8	417.240,485 697.994,301	9	417.291,174 697.988,601	51.008
10	417.329,369 697.986,032	11	417.390,058 697.978,506	61.154

Document care conține date cu caracter personal, protejat de prevederile Regulamentului (UE) nr. 679/2016 și Legii 190/2018

Punct început	X / Y	Punct sfârşit	X / Y	Lungime segment (** (m)
11	417.390,058 697.978,506	12	417.395,851 697.996,685	19.08
13	417.368,233 697.999,796	14	417.341,283 698.003,596	27.217
15	417.318,688 698.007,3	16	417.275,776 698.012,332	43.206
17	417.246,156 698.015,543	18	417.212,65 698.020,706	33.901
19	417.169,212 698.030,106	20	417.140,593 698.037,027	29.444
21	417.116,373 698.042,032	1	417.106,348 698.044,463	10.316

Punct început	X / Y	Punct sfârşit	X / Y	Lungime segment (** (m)
12	417.395,851 697.996,685	13	417.368,233 697.999,796	27.793
14	417.341,283 698.003,596	15	417.318,688 698.007,3	22.897
16	417.275,776 698.012,332	17	417.246,156 698.015,543	29.794
18	417.212,65 698.020,706	19	417.169,212 698.030,106	44.443
20	417.140,593 698.037,027	21	417.116,373 698.042,032	24.732

** Lungimile segmentelor sunt determinate în planul de proiecţie Stereo 70 şi sunt rotunjite la 1 milimetru.
*** Distanţa dintre puncte este formată din segmente cumulate ce sunt mai mici decât valoarea 1 milimetru.

Document care conține date cu caracter personal, protejat de prevederile Regulamentului (UE) nr. 679/2016 și Legii 190/2018

DATE DESPRE IMOBILUL NR. 2366

Oficiul de Cadastru şi Publicitate Imobiliară MARAMURES
Biroul de Cadastru şi Publicitate Imobiliară Sighetu Marmatiei

A. Partea I. Descrierea imobilului

Nr. CF vechi:1002, 29
Nr. topografic:686a, 686b

TEREN Necunoscut

Adresa: Loc. Harnicesti, Jud. Maramures

Nr. Crt	Nr cadastral Nr. topografic	Suprafaţa* (mp)	Observaţii / Referinţe
A1		5.806	Sector cadastral:12 Teren neimprejmuit;

B. Partea II. Proprietari şi acte

Inscrieri privitoare la dreptul de proprietate şi alte drepturi reale		Referinţe
2366 / 04/12/2024		
Act Normativ nr. Legea 7, din 13/03/1996 emis de Parlamentul României;		
B1	Intabulare, drept de PROPRIETATE, dobandit prin Lege, cota actuala 1/1	A1
	1) **NEIDENTIFICAT NEIDENTIFICAT**	
Act Administrativ nr. Adeverința nr. 4152, din 15/10/2024 emis de Primăria comunei Deseşti;		
B2	Se notează posesia faptică în favoarea lui	A1
	1) **SAS VASILE**	

C. Partea III. SARCINI .

Inscrieri privind dezmembramintele dreptului de proprietate, drepturi reale de garanţie şi sarcini	Referinţe
NU SUNT	

Document care conține date cu caracter personal, protejat de prevederile Regulamentului (UE) nr. 679/2016 și Legii 190/2018

Anexa Nr. 1 La Partea I

Teren

Nr cadastral	Suprafaţa (mp)*	Observaţii / Referinţe
	5.806	

* Suprafaţa este determinată in planul de proiecţie Stereo 70.

DETALII LINIARE IMOBIL

Date referitoare la teren

Crt	Categorie folosință	Intra vilan	Suprafaţa (mp)	Tarla	Parcelă	Nr. topo	Observaţii / Referinţe
1	faneata	DA	199	-	-	-	
2	faneata	NU	5.607	-	-	-	

Lungime Segmente
1) Valorile lungimilor segmentelor sunt obţinute din proiecţie în plan.

Punct început	X / Y	Punct sfârşit	X / Y	Lungime segment (** (m)
1	417.169,113 698.121,982	2	417.147,038 698.130,972	23.835
2	417.147,038 698.130,972	3	417.121,994 698.111,917	31.469
3	417.121,994 698.111,917	4	417.087,639 698.088,269	41.707
4	417.087,639 698.088,269	5	417.043,536 698.065,092	49.822

Document care conține date cu caracter personal, protejat de prevederile Regulamentului (UE) nr. 679/2016 și Legii 190/2018

Punct început	X / Y	Punct sfârşit	X / Y	Lungime segment (** (m)
5	417.043,536 698.065,092	6	417.015,697 698.050,757	31.313
6	417.015,697 698.050,757	7	417.000,238 698.041,862	17.835
7	417.000,238 698.041,862	8	416.993,746 698.036,648	8.327
8	416.993,746 698.036,648	9	416.990,006 698.034,521	4.303
9	416.990,006 698.034,521	10	416.996,856 698.030,705	7.841
10	416.996,856 698.030,705	11	417.002,737 698.023,951	8.956
11	417.002,737 698.023,951	12	417.060,881 698.032,502	58.769
12	417.060,881 698.032,502	13	417.089,411 698.047,877	32.409
13	417.089,411 698.047,877	14	417.120,994 698.069,753	38.419
14	417.120,994 698.069,753	15	417.128,969 698.076,796	10.64
15	417.128,969 698.076,796	16	417.141,626 698.089,955	18.258
16	417.141,626 698.089,955	17	417.149,137 698.097,475	10.629
17	417.149,137 698.097,475	18	417.158,244 698.108,587	14.367
18	417.158,244 698.108,587	1	417.169,113 698.121,982	17.25

** Lungimile segmentelor sunt determinate în planul de proiecţie Stereo 70 şi sunt rotunjite la 1 milimetru.
*** Distanţa dintre puncte este formată din segmente cumulate ce sunt mai mici decât valoarea 1 milimetru.

Document care conține date cu caracter personal, protejat de prevederile Regulamentului (UE) nr. 679/2016 și Legii 190/2018

DATE DESPRE IMOBILUL NR. 2367

Oficiul de Cadastru şi Publicitate Imobiliară MARAMURES
Biroul de Cadastru şi Publicitate Imobiliară Sighetu Marmatiei

A. Partea I. Descrierea imobilului

Nr. CF vechi:507
Nr. topografic:687

TEREN Necunoscut

Adresa: Loc. Harnicesti, Jud. Maramures

Nr. Crt	Nr cadastral Nr. topografic	Suprafaţa* (mp)	Observaţii / Referinţe
A1		2.691	Sector cadastral:12 Teren neimprejmuit;

B. Partea II. Proprietari şi acte

Inscrieri privitoare la dreptul de proprietate şi alte drepturi reale		Referinţe
2367 / 04/12/2024		
Act Normativ nr. Legea 7, din 13/03/1996 emis de Parlamentul României;		
B1	Intabulare, drept de PROPRIETATE, dobandit prin Lege, cota actuala 1/1	A1
	1) **NEIDENTIFICAT NEIDENTIFICAT**	
Act Administrativ nr. Adeverința nr. 4153, din 15/10/2024 emis de Primăria comunei Deseşti;		
B2	Se notează posesia faptică în favoarea lui	A1
	1) **VERDEȘ GHEORGHE-DANIEL**	

C. Partea III. SARCINI .

Inscrieri privind dezmembramintele dreptului de proprietate, drepturi reale de garanţie şi sarcini	Referinţe
NU SUNT	

Document care conține date cu caracter personal, protejat de prevederile Regulamentului (UE) nr. 679/2016 și Legii 190/2018

Anexa Nr. 1 La Partea I

Teren

Nr cadastral	Suprafaţa (mp)*	Observaţii / Referinţe
	2.691	

* Suprafaţa este determinată in planul de proiecţie Stereo 70.

DETALII LINIARE IMOBIL

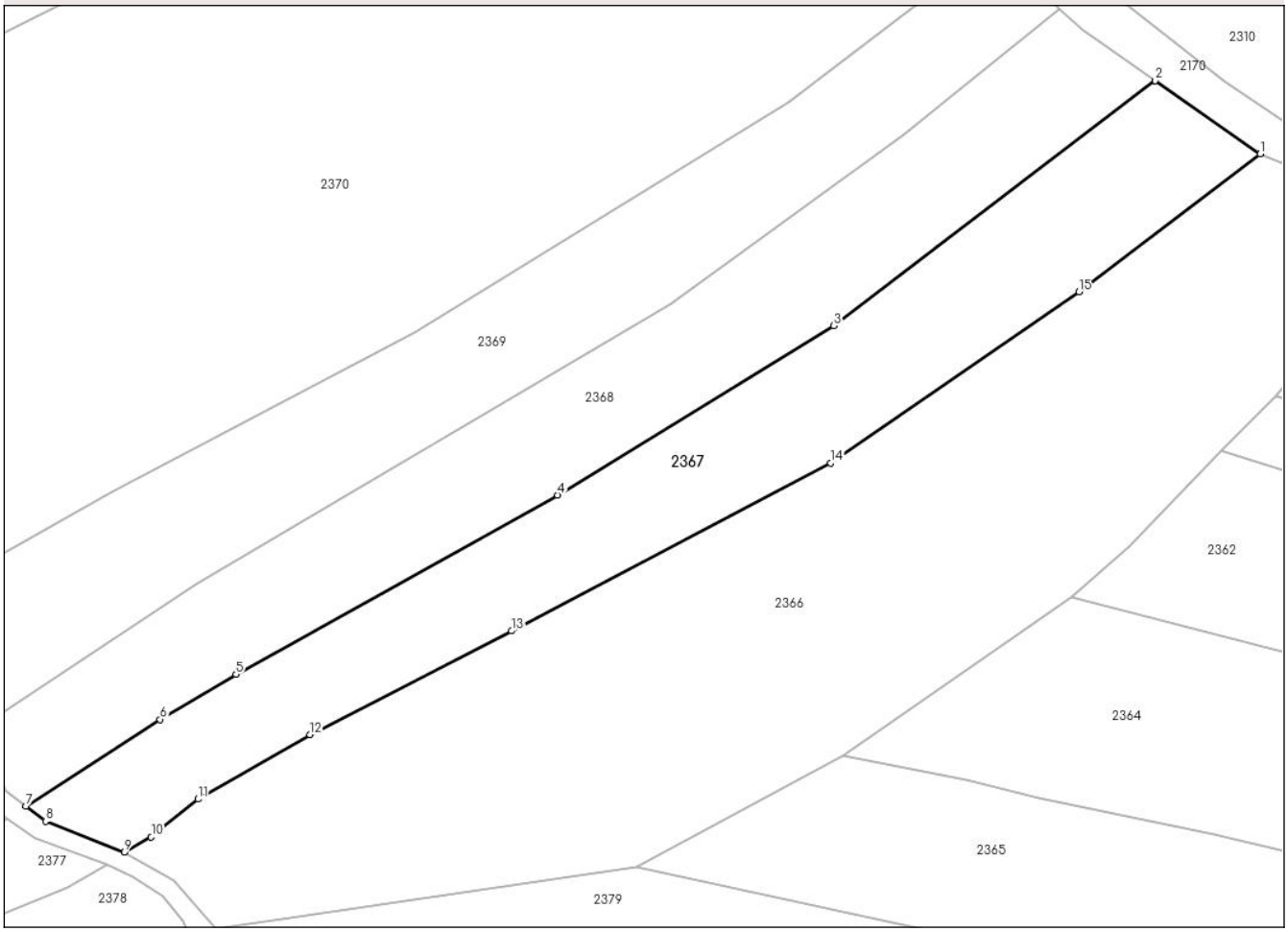

Date referitoare la teren

Crt	Categorie folosință	Intra vilan	Suprafaţa (mp)	Tarla	Parcelă	Nr. topo	Observaţii / Referinţe
1	faneata	DA	811	-	-	-	
2	faneata	NU	1.682	-	-	-	
3	faneata	DA	198	-	-	-	

Lungime Segmente
1) Valorile lungimilor segmentelor sunt obţinute din proiecţie în plan.

Punct început	X / Y	Punct sfârşit	X / Y	Lungime segment (** (m)
1	417.147,038 698.130,972	2	417.132,536 698.141,084	17.679
2	417.132,536 698.141,084	3	417.088,055 698.107,234	55.896
3	417.088,055 698.107,234	4	417.049,872 698.083,876	44.761
4	417.049,872 698.083,876	5	417.005,445 698.059,099	50.869

Document care conține date cu caracter personal, protejat de prevederile Regulamentului (UE) nr. 679/2016 și Legii 190/2018

Punct început	X / Y	Punct sfârşit	X / Y	Lungime segment (** (m)
5	417.005,445 698.059,099	6	416.994,984 698.052,868	12.176
6	416.994,984 698.052,868	7	416.976,42 698.040,906	22.084
7	416.976,42 698.040,906	8	416.979,138 698.038,818	3.427
8	416.979,138 698.038,818	9	416.990,006 698.034,521	11.687
9	416.990,006 698.034,521	10	416.993,746 698.036,648	4.303
10	416.993,746 698.036,648	11	417.000,238 698.041,862	8.327
11	417.000,238 698.041,862	12	417.015,697 698.050,757	17.835
12	417.015,697 698.050,757	13	417.043,536 698.065,092	31.313
13	417.043,536 698.065,092	14	417.087,639 698.088,269	49.822
14	417.087,639 698.088,269	15	417.121,994 698.111,917	41.707
15	417.121,994 698.111,917	1	417.147,038 698.130,972	31.469

** Lungimile segmentelor sunt determinate în planul de proiecţie Stereo 70 şi sunt rotunjite la 1 milimetru.
*** Distanţa dintre puncte este formată din segmente cumulate ce sunt mai mici decât valoarea 1 milimetru.

Document care conține date cu caracter personal, protejat de prevederile Regulamentului (UE) nr. 679/2016 și Legii 190/2018

DATE DESPRE IMOBILUL NR. 2368

Oficiul de Cadastru şi Publicitate Imobiliară MARAMURES
Biroul de Cadastru şi Publicitate Imobiliară Sighetu Marmatiei

A. Partea I. Descrierea imobilului

Nr. CF vechi:271
Nr. topografic:688

TEREN Necunoscut

Adresa: Loc. Harnicesti, Jud. Maramures

Nr. Crt	Nr cadastral Nr. topografic	Suprafaţa* (mp)	Observaţii / Referinţe
A1		2.641	Sector cadastral:12 Teren neimprejmuit;

B. Partea II. Proprietari şi acte

Inscrieri privitoare la dreptul de proprietate şi alte drepturi reale		Referinţe
2368 / 04/12/2024		
Act Administrativ nr. Titlu de proprietate nr. 16533, din 21/12/2017 emis de Comisia Județeană Maramureș;		
B1	Intabulare, drept de PROPRIETATE cu titlu de drept aplicarea Legii nr. 247/2005, dobandit prin Reconstituire, cota actuala 1/1	A1
	1) **VIȘOVAN GHEORGHE**	
Act Administrativ nr. Adeverința nr. 4154, din 15/10/2024 emis de Primăria comunei Deseşti;		
B2	Se notează posesia faptică în favoarea lui	A1
	1) **TOPORAN IONUȚ-FLORIN**	

C. Partea III. SARCINI .

Inscrieri privind dezmembramintele dreptului de proprietate, drepturi reale de garanţie şi sarcini	Referinţe
NU SUNT	

Anexa Nr. 1 La Partea I

Teren

Nr cadastral	Suprafaţa (mp)*	Observaţii / Referinţe
	2.641	

* Suprafaţa este determinată in planul de proiecţie Stereo 70.

DETALII LINIARE IMOBIL

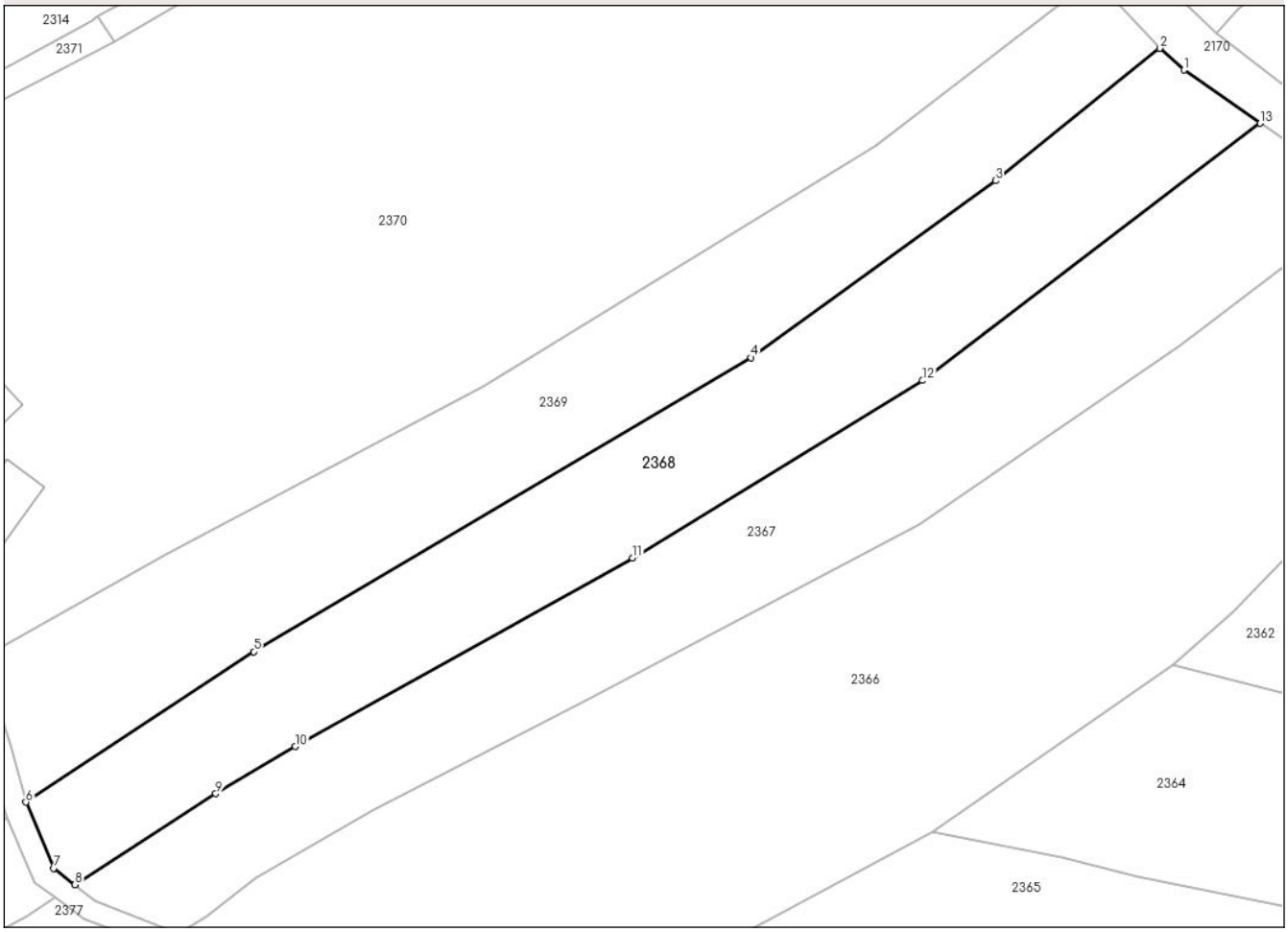

Date referitoare la teren

Crt	Categorie folosință	Intra vilan	Suprafaţa (mp)	Tarla	Parcelă	Nr. topo	Observaţii / Referinţe
1	faneata	DA	1.450	-	După Râu	-	
2	faneata	NU	748	-	După Râu	-	
3	faneata	DA	443	-	După Râu	-	

Lungime Segmente
1) Valorile lungimilor segmentelor sunt obţinute din proiecţie în plan.

Punct început	X / Y	Punct sfârşit	X / Y	Lungime segment (** (m)
1	417.122,508 698.148,076	2	417.119,296 698.150,951	4.311
2	417.119,296 698.150,951	3	417.097,649 698.133,518	27.794
3	417.097,649 698.133,518	4	417.065,47 698.110,235	39.719
4	417.065,47 698.110,235	5	416.999,966 698.071,568	76.065

Document care conține date cu caracter personal, protejat de prevederile Regulamentului (UE) nr. 679/2016 și Legii 190/2018

Punct început	X / Y	Punct sfârşit	X / Y	Lungime segment (** (m)
5	416.999,966 698.071,568	6	416.969,973 698.051,757	35.945
6	416.969,973 698.051,757	7	416.973,601 698.043,072	9.412
7	416.973,601 698.043,072	8	416.976,42 698.040,906	3.555
8	416.976,42 698.040,906	9	416.994,984 698.052,868	22.084
9	416.994,984 698.052,868	10	417.005,445 698.059,099	12.176
10	417.005,445 698.059,099	11	417.049,872 698.083,876	50.869
11	417.049,872 698.083,876	12	417.088,055 698.107,234	44.761
12	417.088,055 698.107,234	13	417.132,536 698.141,084	55.896
13	417.132,536 698.141,084	1	417.122,508 698.148,076	12.225

** Lungimile segmentelor sunt determinate în planul de proiecţie Stereo 70 şi sunt rotunjite la 1 milimetru.
*** Distanţa dintre puncte este formată din segmente cumulate ce sunt mai mici decât valoarea 1 milimetru.

Document care conține date cu caracter personal, protejat de prevederile Regulamentului (UE) nr. 679/2016 și Legii 190/2018

DATE DESPRE IMOBILUL NR. 2369

Oficiul de Cadastru şi Publicitate Imobiliară MARAMURES
Biroul de Cadastru şi Publicitate Imobiliară Sighetu Marmatiei

A. Partea I. Descrierea imobilului

Nr. CF vechi:866
Nr. topografic:689

TEREN Intravilan

Adresa: Loc. Harnicesti, Jud. Maramures

Nr. Crt	Nr cadastral Nr. topografic	Suprafaţa* (mp)	Observaţii / Referinţe
A1		2.652	Sector cadastral:12 Teren neimprejmuit;

B. Partea II. Proprietari şi acte

Inscrieri privitoare la dreptul de proprietate şi alte drepturi reale		Referinţe
2369 / 04/12/2024		
Act Normativ nr. Legea 7, din 13/03/1996 emis de Parlamentul României;		
B1	Intabulare, drept de PROPRIETATE, dobandit prin Lege, cota actuala 1/1	A1
	1) **NEIDENTIFICAT NEIDENTIFICAT**	
Act Administrativ nr. Adeverința nr. 4155, din 15/10/2024 emis de Primăria comunei Deseşti;		
B2	Se notează posesia faptică în favoarea lui	A1
	1) **SAS VASILE**	

C. Partea III. SARCINI .

Inscrieri privind dezmembramintele dreptului de proprietate, drepturi reale de garanţie şi sarcini	Referinţe
NU SUNT	

Document care conține date cu caracter personal, protejat de prevederile Regulamentului (UE) nr. 679/2016 și Legii 190/2018

Anexa Nr. 1 La Partea I

Teren

Nr cadastral	Suprafaţa (mp)*	Observaţii / Referinţe
	2.652	

* Suprafaţa este determinată in planul de proiecţie Stereo 70.

DETALII LINIARE IMOBIL

Date referitoare la teren

Crt	Categorie folosință	Intra vilan	Suprafaţa (mp)	Tarla	Parcelă	Nr. topo	Observaţii / Referinţe
1	faneata	DA	2.652	-	-	-	

Lungime Segmente
1) Valorile lungimilor segmentelor sunt obţinute din proiecţie în plan.

Punct început	X / Y	Punct sfârşit	X / Y	Lungime segment (** (m)
1	417.119,296 698.150,951	2	417.110,629 698.160,216	12.687
2	417.110,629 698.160,216	3	417.081,921 698.138,065	36.26
3	417.081,921 698.138,065	4	417.030,179 698.106,362	60.682
4	417.030,179 698.106,362	5	416.988,278 698.084,283	47.362
5	416.988,278 698.084,283	6	416.964,269 698.070,726	27.572

Document care conține date cu caracter personal, protejat de prevederile Regulamentului (UE) nr. 679/2016 și Legii 190/2018

Punct început	X / Y	Punct sfârşit	X / Y	Lungime segment (** (m)
6	416.964,269 698.070,726	7	416.967,966 698.059,276	12.032
7	416.967,966 698.059,276	8	416.969,973 698.051,757	7.782
8	416.969,973 698.051,757	9	416.999,966 698.071,568	35.945
9	416.999,966 698.071,568	10	417.065,47 698.110,235	76.065
10	417.065,47 698.110,235	11	417.097,649 698.133,518	39.719
11	417.097,649 698.133,518	1	417.119,296 698.150,951	27.794

** Lungimile segmentelor sunt determinate în planul de proiecţie Stereo 70 şi sunt rotunjite la 1 milimetru.
*** Distanţa dintre puncte este formată din segmente cumulate ce sunt mai mici decât valoarea 1 milimetru.

Document care conține date cu caracter personal, protejat de prevederile Regulamentului (UE) nr. 679/2016 și Legii 190/2018

DATE DESPRE IMOBILUL NR. 2370

Oficiul de Cadastru şi Publicitate Imobiliară MARAMURES
Biroul de Cadastru şi Publicitate Imobiliară Sighetu Marmatiei

A. Partea I. Descrierea imobilului

TEREN Intravilan Nr. topografic:691

Adresa: Loc. Harnicesti, Nr. 185, Jud. Maramures

Nr. Crt	Nr cadastral Nr. topografic	Suprafaţa* (mp)	Observaţii / Referinţe
A1	53169	11.036	Sector cadastral:12 Teren neimprejmuit;

Construcţii

Crt	Nr cadastral Nr. topografic	Adresa	Observaţii / Referinţe
A1.1		Loc. Harnicesti, Nr. 185, Jud. Maramures	Nr. niveluri:2; S. construita la sol:111 mp; S. construita desfasurata:222 mp; Casă de locuit, P+E, anul construirii: 1984, S.c. desfăşurată: 222 mp
A1.2		Loc. Harnicesti, Nr. 185, Jud. Maramures	Nr. niveluri:2; S. construita la sol:91 mp; S. construita desfasurata:132 mp; Anexă, S+P, anul construirii: 1960, S.c. desfăşurată: 132 mp
A1.3		Loc. Harnicesti, Nr. 185, Jud. Maramures	Nr. niveluri:1; S. construita la sol:50 mp; S. construita desfasurata:50 mp; Anexă, P, anul construirii: 1980, S.c. desfăşurată: 50 mp
A1.4		Loc. Harnicesti, Nr. 185, Jud. Maramures	Nr. niveluri:1; S. construita la sol:69 mp; S. construita desfasurata:69 mp; Casă de locuit, P, anul construirii: 1960, S.c. desfăşurată: 69 mp
A1.5		Loc. Harnicesti, Nr. 185, Jud. Maramures	Nr. niveluri:1; S. construita la sol:17 mp; S. construita desfasurata:17 mp; Anexă, P, anul construirii: 1980, S.c. desfăşurată: 17 mp
A1.6		Loc. Harnicesti, Nr. 185, Jud. Maramures	Nr. niveluri:1; S. construita la sol:17 mp; S. construita desfasurata:17 mp; Anexă, P, anul construirii: 1980, S.c. desfăşurată: 17 mp

B. Partea II. Proprietari şi acte

Inscrieri privitoare la dreptul de proprietate şi alte drepturi reale		Referinţe
2370 / 04/12/2024		
Act Notarial nr. Contract de donație imobiliar aut. sub nr. 7148, din 14/11/2023 emis de NP Sas Gheorghe;		
B1	Intabulare, drept de PROPRIETATE cu titlu de drept donație, dobandit prin Conventie, cota actuala 1/1	A1, A1.1, A1.2, A1.3
	1) **POP IOAN**, bun propriu	
	OBSERVATII: poziție transcrisă din CF nr. 53169 Desești, sub rangul încheierii nr. 27836 / 15.11.2023	
Act Normativ nr. Legea 7, din 13/03/1996 emis de Parlamentul României;		
B2	Intabulare, drept de PROPRIETATE, dobandit prin Lege, cota actuala 1/1	A1.4, A1.5, A1.6
	1) **POP IOAN**	

C. Partea III. SARCINI

Inscrieri privind dezmembramintele dreptului de proprietate, drepturi reale de garanţie şi sarcini		Referinţe
2370 / 04/12/2024		
Act Notarial nr. Contract de donație imobiliar aut. sub nr. 7148, din 14/11/2023 emis de NP Sas Gheorghe;		
C1	Intabulare, drept de UZUFRUCT VIAGER, dobandit prin Conventie, cota actuala 1/1	A1, A1.1, A1.2, A1.3
	1) **SAS VASILE** 2) **SAS LENUȚA**	
	OBSERVATII: poziție transcrisă din CF nr. 53169 Desești, sub rangul încheierii nr. 27836 / 15.11.2023	

Document care conține date cu caracter personal, protejat de prevederile Regulamentului (UE) nr. 679/2016 și Legii 190/2018

Anexa Nr. 1 La Partea I

Teren

Nr cadastral	Suprafaţa (mp)*	Observaţii / Referinţe
53169	11.036	

* Suprafaţa este determinată in planul de proiecţie Stereo 70.

DETALII LINIARE IMOBIL

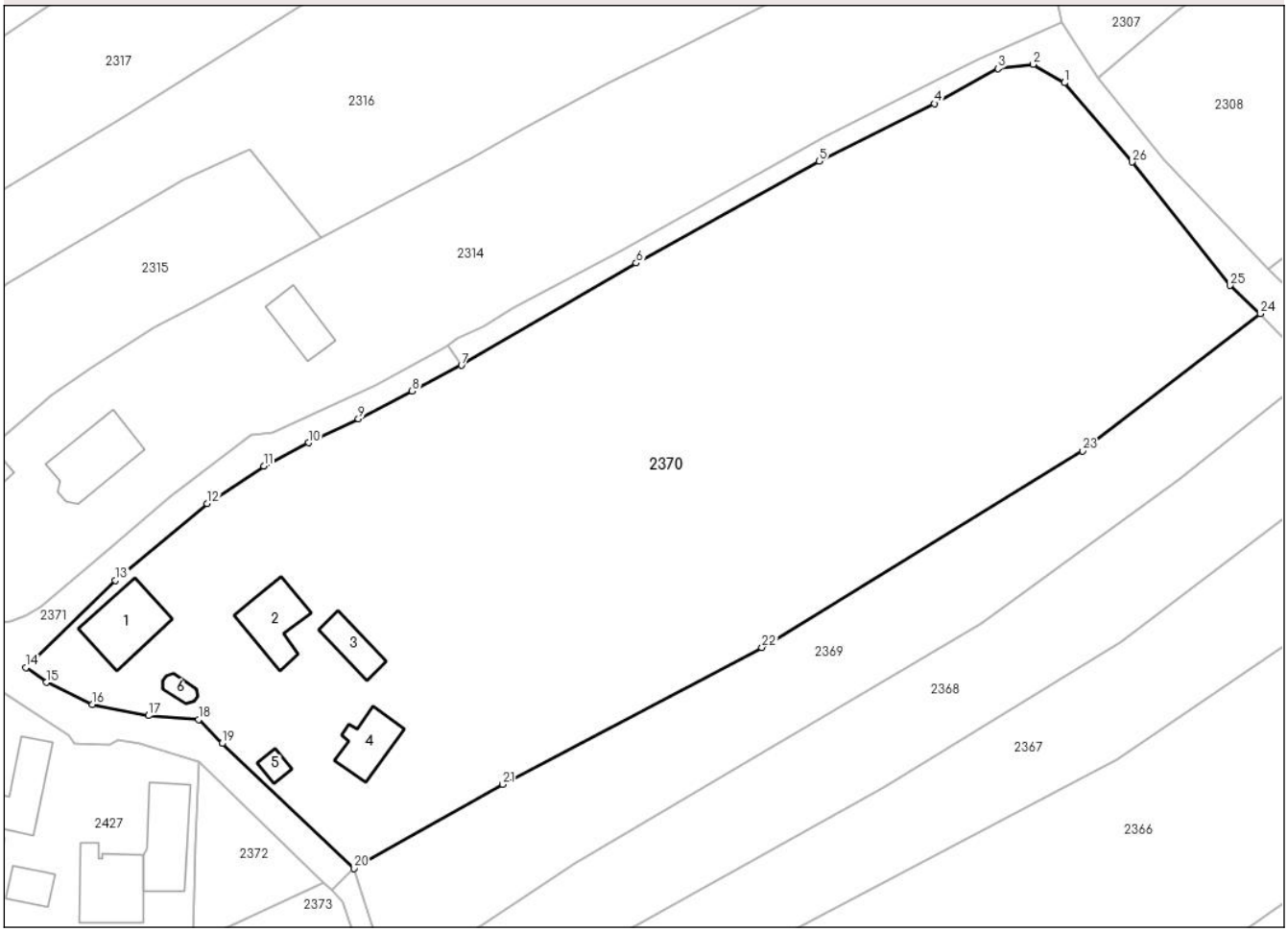

Date referitoare la teren

Crt	Categorie folosință	Intra vilan	Suprafaţa (mp)	Tarla	Parcelă	Nr. topo	Observaţii / Referinţe
1	curti constructii	DA	1.433	-	-	-	
2	arabil	DA	2.286	-	-	-	
3	livada	DA	7.317	-	-	-	

Date referitoare la construcţii

Crt	Număr	Destinaţie construcţie	Supraf. (mp)	Situaţie juridică	Observaţii / Referinţe
A1.1		constructii de locuinte	111	Cu acte	Nr. niveluri:2; S. construita la sol:111 mp; S. construita desfasurata:222 mp; Casă de locuit, P+E, anul construirii: 1984, S.c. desfășurată: 222 mp
A1.2		constructii anexa	91	Cu acte	Nr. niveluri:2; S. construita la sol:91 mp; S. construita desfasurata:132 mp; Anexă, S+P, anul construirii: 1960, S.c. desfășurată: 132 mp
A1.3		constructii anexa	50	Cu acte	Nr. niveluri:1; S. construita la sol:50 mp; S. construita desfasurata:50 mp; Anexă, P, anul construirii: 1980, S.c. desfășurată: 50 mp
A1.4		constructii de locuinte	69	Cu acte	Nr. niveluri:1; S. construita la sol:69 mp; S. construita desfasurata:69 mp; Casă de locuit, P, anul construirii: 1960, S.c. desfășurată: 69 mp
A1.5		constructii anexa	17	Cu acte	Nr. niveluri:1; S. construita la sol:17 mp; S. construita desfasurata:17 mp; Anexă, P, anul construirii: 1980, S.c. desfășurată: 17 mp

Document care conține date cu caracter personal, protejat de prevederile Regulamentului (UE) nr. 679/2016 și Legii 190/2018

Crt	Număr	Destinaţie construcţie	Supraf. (mp)	Situaţie juridică	Observaţii / Referinţe
A1.6		constructii anexa	17	Cu acte	Nr. niveluri:1; S. construita la sol:17 mp; S. construita desfasurata:17 mp; Anexă, P, anul construirii: 1980, S.c. desfăşurată: 17 mp

Lungime Segmente

1) Valorile lungimilor segmentelor sunt obţinute din proiecţie în plan.

Punct început	X / Y	Punct sfârşit	X / Y	Lungime segment (** (m)
1	417.079,03 698.197,446	2	417.073,969 698.200,398	5.859
3	417.068,273 698.199,715	4	417.058,026 698.194,09	11.689
5	417.039,416 698.184,78	6	417.009,873 698.168,361	33.799
7	416.981,666 698.151,871	8	416.973,691 698.147,709	8.996
9	416.965,004 698.143,27	10	416.957,017 698.139,388	8.88
11	416.949,723 698.135,649	12	416.940,614 698.129,555	10.96
13	416.925,809 698.117,156	14	416.911,335 698.103,126	20.158
15	416.914,661 698.100,728	16	416.922,086 698.097,199	8.221
17	416.931,138 698.095,375	18	416.939,236 698.094,763	8.121
19	416.943,007 698.090,889	20	416.964,269 698.070,726	29.302
21	416.988,278 698.084,283	22	417.030,179 698.106,362	47.362
23	417.081,921 698.138,065	24	417.110,629 698.160,216	36.26
25	417.105,776 698.164,754	26	417.089,922 698.184,65	25.44

Punct început	X / Y	Punct sfârşit	X / Y	Lungime segment (** (m)
2	417.073,969 698.200,398	3	417.068,273 698.199,715	5.737
4	417.058,026 698.194,09	5	417.039,416 698.184,78	20.809
6	417.009,873 698.168,361	7	416.981,666 698.151,871	32.673
8	416.973,691 698.147,709	9	416.965,004 698.143,27	9.755
10	416.957,017 698.139,388	11	416.949,723 698.135,649	8.196
12	416.940,614 698.129,555	13	416.925,809 698.117,156	19.311
14	416.911,335 698.103,126	15	416.914,661 698.100,728	4.1
16	416.922,086 698.097,199	17	416.931,138 698.095,375	9.234
18	416.939,236 698.094,763	19	416.943,007 698.090,889	5.406
20	416.964,269 698.070,726	21	416.988,278 698.084,283	27.572
22	417.030,179 698.106,362	23	417.081,921 698.138,065	60.682
24	417.110,629 698.160,216	25	417.105,776 698.164,754	6.644
26	417.089,922 698.184,65	1	417.079,03 698.197,446	16.804

**** Lungimile segmentelor sunt determinate în planul de proiecţie Stereo 70 şi sunt rotunjite la 1 milimetru.**

***** Distanţa dintre puncte este formată din segmente cumulate ce sunt mai mici decât valoarea 1 milimetru.**

Document care conține date cu caracter personal, protejat de prevederile Regulamentului (UE) nr. 679/2016 și Legii 190/2018

DATE DESPRE IMOBILUL NR. 2371

Oficiul de Cadastru şi Publicitate Imobiliară MARAMURES
Biroul de Cadastru şi Publicitate Imobiliară Sighetu Marmatiei

A. Partea I. Descrierea imobilului

TEREN Intravilan

Adresa: Loc. Harnicesti, Jud. Maramures

Nr. Crt	Nr cadastral Nr. topografic	Suprafaţa* (mp)	Observaţii / Referinţe
A1	51672	1.902	Sector cadastral:12 Teren neimprejmuit;

B. Partea II. Proprietari şi acte

Inscrieri privitoare la dreptul de proprietate şi alte drepturi reale		Referinţe
2371 / 04/12/2024		
Act Administrativ nr. Hotărârea nr. 18, din 29/07/2020 emis de Primăria comunei Deseşti;		
B1	Inscrierea provizorie, drept de PROPRIETATE, dobandit prin Lege, cota actuala 1/1	A1
	1) **COMUNA DESEȘTI**, CIF:3627200, Domeniul public	
	OBSERVATII: poziție transcrisă din CF nr. 51672 Deseşti, sub rangul încheierii nr. 13027 / 06.08.2020	

C. Partea III. SARCINI .

Inscrieri privind dezmembramintele dreptului de proprietate, drepturi reale de garanţie şi sarcini	Referinţe
NU SUNT	

Document care conține date cu caracter personal, protejat de prevederile Regulamentului (UE) nr. 679/2016 și Legii 190/2018

Anexa Nr. 1 La Partea I

Teren

Nr cadastral	Suprafaţa (mp)*	Observaţii / Referinţe
51672	1.902	

* Suprafaţa este determinată in planul de proiecţie Stereo 70.

DETALII LINIARE IMOBIL

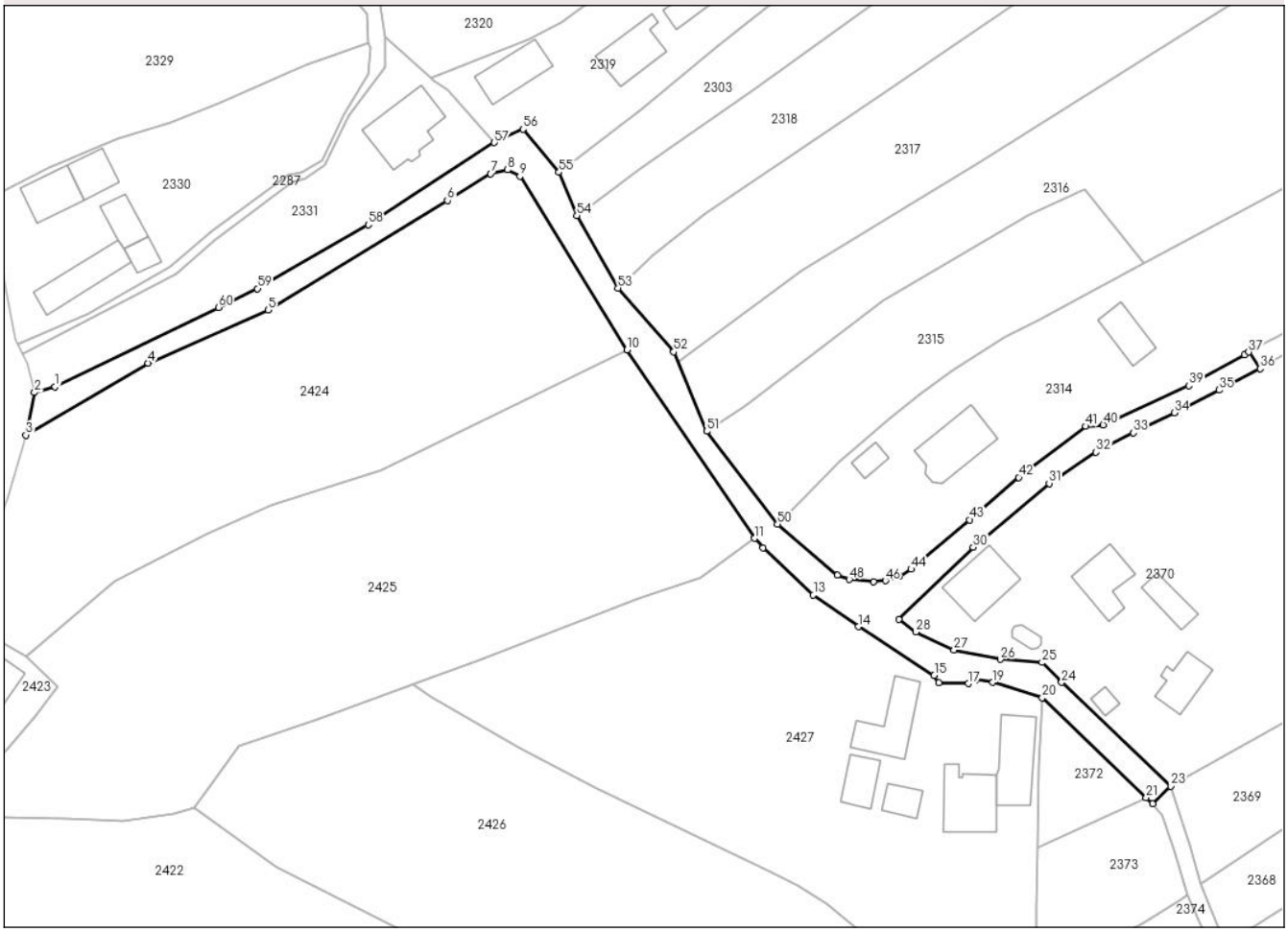

Date referitoare la teren

Crt	Categorie folosință	Intra vilan	Suprafaţa (mp)	Tarla	Parcelă	Nr. topo	Observaţii / Referinţe
1	drum	DA	1.902	-	-	-	

Lungime Segmente

1) Valorile lungimilor segmentelor sunt obţinute din proiecţie în plan.

Punct început	X / Y	Punct sfârşit	X / Y	Lungime segment
1	416.747,221 698.148,312	2	416.743,222 698.147,219	4.146
4	416.765,332 698.152,945	5	416.788,672 698.163,248	25.513
7	416.831,973 698.189,726	8	416.835,267 698.190,501	3.384
10	416.858,462 698.155,491	11	416.883,287 698.118,867	44.245
13	416.894,728 698.107,874	14	416.903,491 698.101,734	10.7
16	416.919,146 698.090,828	17	416.924,883 698.090,657	5.74

Punct început	X / Y	Punct sfârşit	X / Y	Lungime segment
2	416.743,222 698.147,219	3	416.741,529 698.138,969	8.422
5	416.788,672 698.163,248	6	416.823,528 698.184,532	40.841
8	416.835,267 698.190,501	9	416.837,628 698.189,236	2.679
11	416.883,287 698.118,867	12	416.884,924 698.117,029	2.461
14	416.903,491 698.101,734	15	416.918,227 698.092,221	17.54
17	416.924,883 698.090,657	18	416.926,308 698.091,461	1.636

Punct început	X / Y	Punct sfârşit	X / Y	Lungime segment
3	416.741,529 698.138,969	4	416.765,332 698.152,945	27.603
6	416.823,528 698.184,532	7	416.831,973 698.189,726	9.914
9	416.837,628 698.189,236	10	416.858,462 698.155,491	39.658
12	416.884,924 698.117,029	13	416.894,728 698.107,874	13.414
15	416.918,227 698.092,221	16	416.919,146 698.090,828	1.669
18	416.926,308 698.091,461	19	416.929,644 698.090,914	3.381

Document care conține date cu caracter personal, protejat de prevederile Regulamentului (UE) nr. 679/2016 și Legii 190/2018

Punct început	X / Y	Punct sfârşit	X / Y	Lungime segment
19	416.929,644 698.090,914	20	416.939,274 698.087,929	10.082
22	416.960,743 698.067,298	23	416.964,269 698.070,726	4.918
25	416.939,236 698.094,763	26	416.931,138 698.095,375	8.121
28	416.914,661 698.100,728	29	416.911,335 698.103,126	4.1
31	416.940,614 698.129,555	32	416.949,723 698.135,649	10.96
34	416.965,004 698.143,27	35	416.973,691 698.147,709	9.755
37	416.979,439 698.155,098	38	416.978,576 698.154,555	1.02
40	416.951,128 698.140,962	41	416.947,753 698.140,644	3.39
43	416.925,075 698.122,5	44	416.913,748 698.112,886	14.857
46	416.908,784 698.110,647	47	416.906,455 698.110,406	2.341
49	416.899,379 698.111,697	50	416.887,727 698.121,651	15.325
52	416.867,567 698.155,124	53	416.856,713 698.167,54	16.491
55	416.845,253 698.190,01	56	416.838,256 698.198,415	10.936
58	416.808,151 698.179,831	59	416.786,573 698.167,407	24.899

Punct început	X / Y	Punct sfârşit	X / Y	Lungime segment
20	416.939,274 698.087,929	21	416.959,476 698.068,515	28.018
23	416.964,269 698.070,726	24	416.943,007 698.090,889	29.302
26	416.931,138 698.095,375	27	416.922,086 698.097,199	9.234
29	416.911,335 698.103,126	30	416.925,809 698.117,156	20.158
32	416.949,723 698.135,649	33	416.957,017 698.139,388	8.196
35	416.973,691 698.147,709	36	416.981,666 698.151,871	8.996
38	416.978,576 698.154,555	39	416.967,772 698.148,556	12.358
41	416.947,753 698.140,644	42	416.934,65 698.130,729	16.432
44	416.913,748 698.112,886	45	416.911,437 698.111,498	2.696
47	416.906,455 698.110,406	48	416.901,722 698.110,887	4.757
50	416.887,727 698.121,651	51	416.873,983 698.139,691	22.679
53	416.856,713 698.167,54	54	416.848,738 698.181,61	16.173
56	416.838,256 698.198,415	57	416.832,678 698.195,798	6.161
59	416.786,573 698.167,407	60	416.778,968 698.163,769	8.43

Punct început	X / Y	Punct sfârşit	X / Y	Lungime segment
21	416.959,476 698.068,515	22	416.960,743 698.067,298	1.757
24	416.943,007 698.090,889	25	416.939,236 698.094,763	5.406
27	416.922,086 698.097,199	28	416.914,661 698.100,728	8.221
30	416.925,809 698.117,156	31	416.940,614 698.129,555	19.311
33	416.957,017 698.139,388	34	416.965,004 698.143,27	8.88
36	416.981,666 698.151,871	37	416.979,439 698.155,098	3.921
39	416.967,772 698.148,556	40	416.951,128 698.140,962	18.295
42	416.934,65 698.130,729	43	416.925,075 698.122,5	12.625
45	416.911,437 698.111,498	46	416.908,784 698.110,647	2.786
48	416.901,722 698.110,887	49	416.899,379 698.111,697	2.479
51	416.873,983 698.139,691	52	416.867,567 698.155,124	16.714
54	416.848,738 698.181,61	55	416.845,253 698.190,01	9.094
57	416.832,678 698.195,798	58	416.808,151 698.179,831	29.266
60	416.778,968 698.163,769	1	416.747,221 698.148,312	35.31

** Lungimile segmentelor sunt determinate în planul de proiecţie Stereo 70 şi sunt rotunjite la 1 milimetru.
*** Distanţa dintre puncte este formată din segmente cumulate ce sunt mai mici decât valoarea 1 milimetru.

Document care conține date cu caracter personal, protejat de prevederile Regulamentului (UE) nr. 679/2016 și Legii 190/2018

DATE DESPRE IMOBILUL NR. 2372

Oficiul de Cadastru şi Publicitate Imobiliară MARAMURES
Biroul de Cadastru şi Publicitate Imobiliară Sighetu Marmatiei

A. Partea I. Descrierea imobilului

TEREN Intravilan Nr. CF vechi:72

Adresa: Loc. Harnicesti, Jud. Maramures

Nr. Crt	Nr cadastral Nr. topografic	Suprafaţa* (mp)	Observaţii / Referinţe
A1		307	Sector cadastral:12 Teren neimprejmuit; parte din nr. topografic 690

B. Partea II. Proprietari şi acte

Inscrieri privitoare la dreptul de proprietate şi alte drepturi reale		Referinţe
2372 / 04/12/2024		
Act Normativ nr. Legea 7, din 13/03/1996 emis de Parlamentul României;		
B1	Intabulare, drept de PROPRIETATE, dobandit prin Lege, cota actuala 1/1	A1
	1) **NEIDENTIFICAT NEIDENTIFICAT**	
Act Administrativ nr. Adeverința nr. 4156, din 15/10/2024 emis de Primăria comunei Deseşti;		
B2	Se notează posesia faptică în favoarea lui	A1
	1) **POP IOAN**	

C. Partea III. SARCINI .

Inscrieri privind dezmembramintele dreptului de proprietate, drepturi reale de garanţie şi sarcini	Referinţe
NU SUNT	

Anexa Nr. 1 La Partea I

Teren

Nr cadastral	Suprafaţa (mp)*	Observaţii / Referinţe
	307	parte din nr. topografic 690

* Suprafaţa este determinată in planul de proiecţie Stereo 70.

DETALII LINIARE IMOBIL

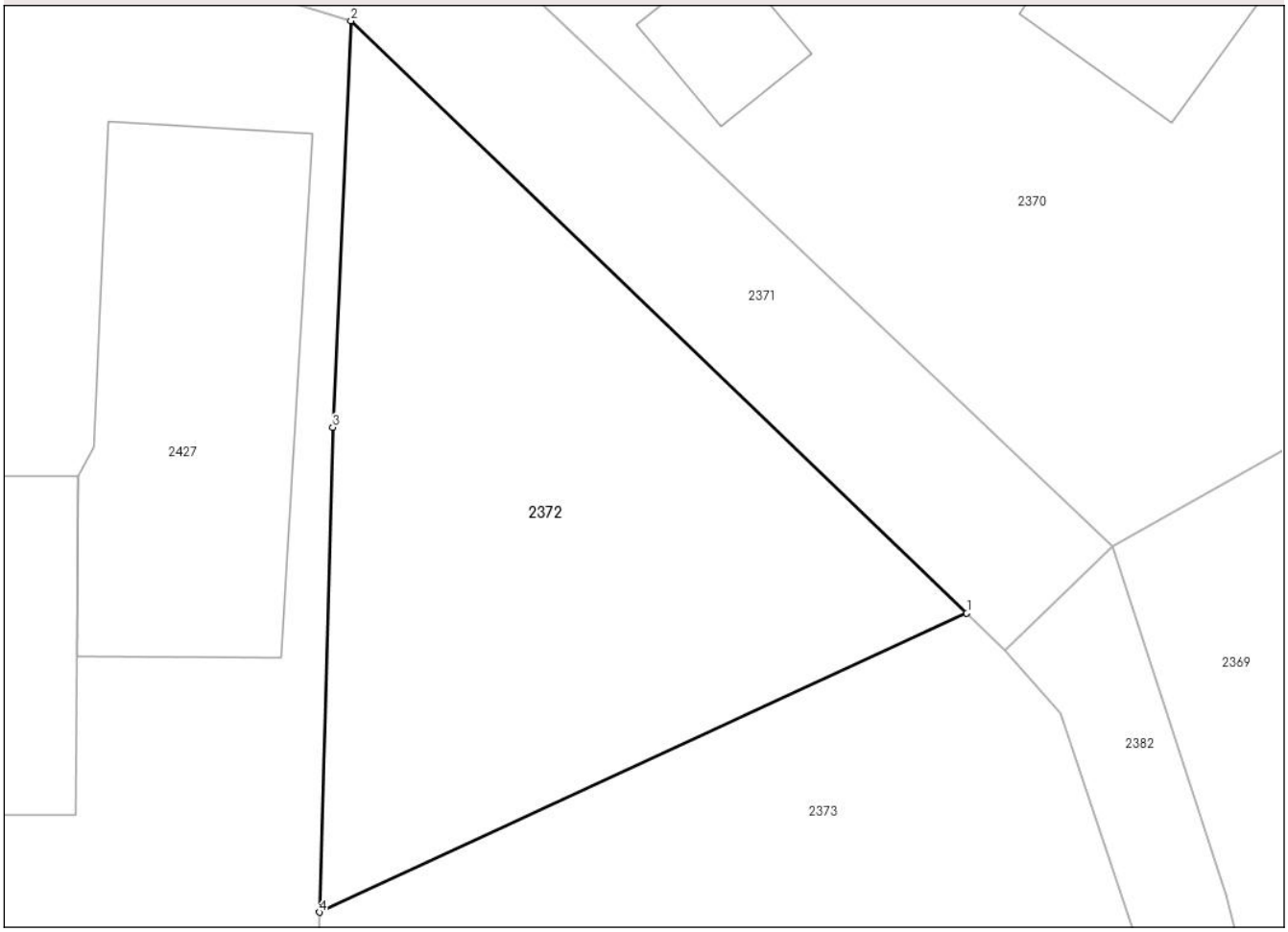

Date referitoare la teren

Crt	Categorie folosință	Intra vilan	Suprafaţa (mp)	Tarla	Parcelă	Nr. topo	Observaţii / Referinţe
1	faneata	DA	307	-	-	-	

Lungime Segmente
1) Valorile lungimilor segmentelor sunt obţinute din proiecţie în plan.

Punct început	X / Y	Punct sfârşit	X / Y	Lungime segment (** (m)
1	416.959,476 698.068,515	2	416.939,274 698.087,929	28.018
2	416.939,274 698.087,929	3	416.938,679 698.074,604	13.338
3	416.938,679 698.074,604	4	416.938,24 698.058,719	15.891
4	416.938,24 698.058,719	1	416.959,476 698.068,515	23.387

**** Lungimile segmentelor sunt determinate în planul de proiecţie Stereo 70 şi sunt rotunjite la 1 milimetru.**

Document care conține date cu caracter personal, protejat de prevederile Regulamentului (UE) nr. 679/2016 și Legii 190/2018

***** Distanţa dintre puncte este formată din segmente cumulate ce sunt mai mici decât valoarea 1 milimetru.**

DATE DESPRE IMOBILUL NR. 2373

Oficiul de Cadastru şi Publicitate Imobiliară MARAMURES
Biroul de Cadastru şi Publicitate Imobiliară Sighetu Marmatiei

A. Partea I. Descrierea imobilului

TEREN Intravilan Nr. CF vechi:518

Adresa: Loc. Harnicesti, Jud. Maramures

Nr. Crt	Nr cadastral Nr. topografic	Suprafaţa* (mp)	Observaţii / Referinţe
A1		639	Sector cadastral:12 Teren neimprejmuit; parte din nr. topografic 681

B. Partea II. Proprietari şi acte

Inscrieri privitoare la dreptul de proprietate şi alte drepturi reale		Referinţe
2373 / 04/12/2024		
Act Normativ nr. Legea 7, din 13/03/1996 emis de Parlamentul României;		
B1	Intabulare, drept de PROPRIETATE, dobandit prin Lege, cota actuala 1/1	A1
	1) **NEIDENTIFICAT NEIDENTIFICAT**	
Act Administrativ nr. Adeverința nr. 4157, din 15/10/2024 emis de Primăria comunei Deseşti;		
B2	Se notează posesia faptică în favoarea lui	A1
	1) **SAS VASILE**	

C. Partea III. SARCINI .

Inscrieri privind dezmembramintele dreptului de proprietate, drepturi reale de garanţie şi sarcini	Referinţe
NU SUNT	

Anexa Nr. 1 La Partea I

Teren

Nr cadastral	Suprafaţa (mp)*	Observaţii / Referinţe
	639	parte din nr. topografic 681

* Suprafaţa este determinată in planul de proiecţie Stereo 70.

DETALII LINIARE IMOBIL

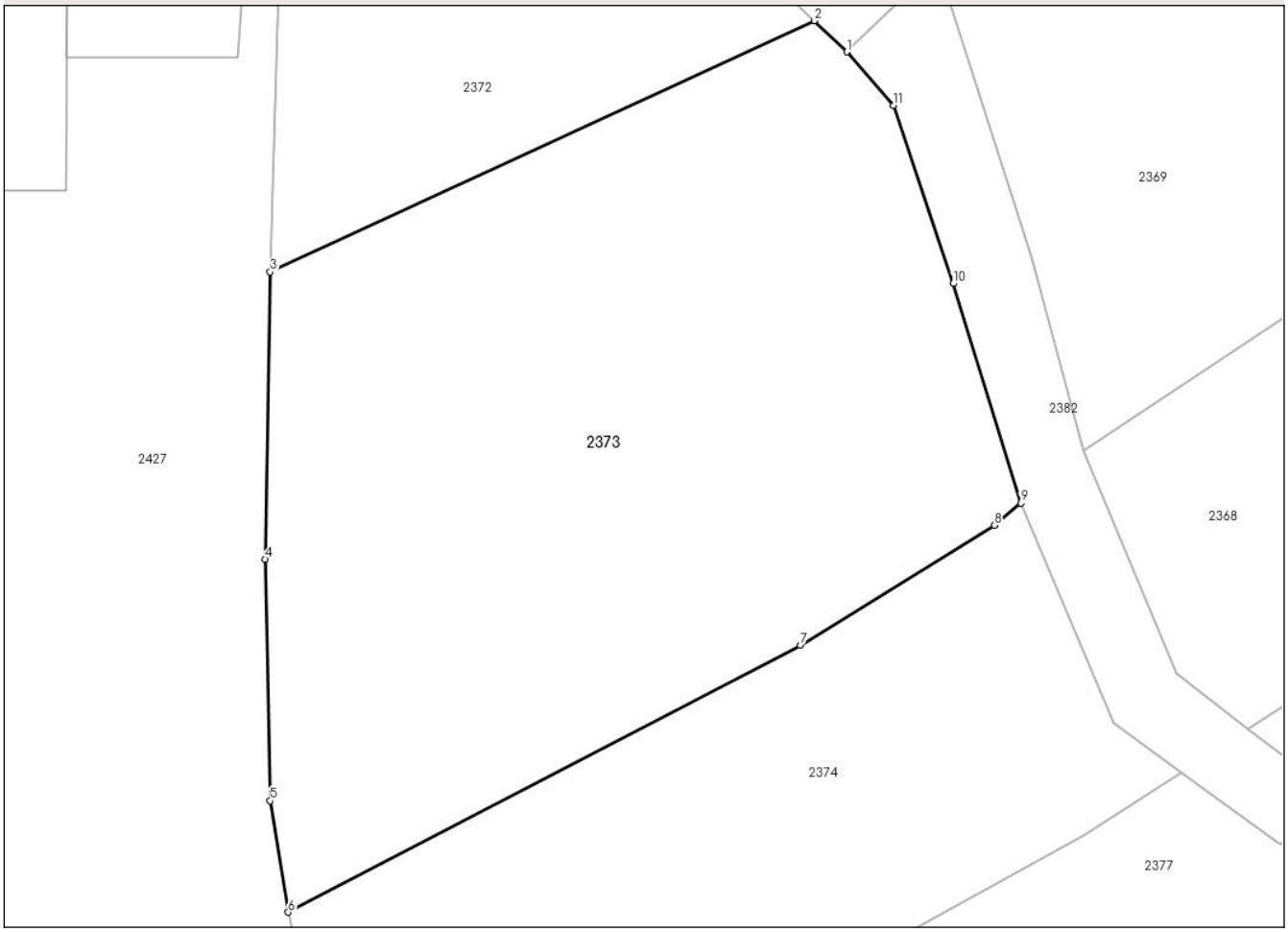

Date referitoare la teren

Crt	Categorie folosință	Intra vilan	Suprafaţa (mp)	Tarla	Parcelă	Nr. topo	Observaţii / Referinţe
1	faneata	DA	639	-	-	-	

Lungime Segmente
1) Valorile lungimilor segmentelor sunt obţinute din proiecţie în plan.

Punct început	X / Y	Punct sfârşit	X / Y	Lungime segment (** (m)
1	416.960,743 698.067,298	2	416.959,476 698.068,515	1.757
2	416.959,476 698.068,515	3	416.938,24 698.058,719	23.387
3	416.938,24 698.058,719	4	416.938,054 698.047,525	11.196
4	416.938,054 698.047,525	5	416.938,237 698.038,097	9.43
5	416.938,237 698.038,097	6	416.938,94 698.033,755	4.399

Document care conține date cu caracter personal, protejat de prevederile Regulamentului (UE) nr. 679/2016 și Legii 190/2018

Punct început	X / Y	Punct sfârşit	X / Y	Lungime segment (** (m)
6	416.938,94 698.033,755	7	416.958,933 698.044,165	22.541
7	416.958,933 698.044,165	8	416.966,499 698.048,838	8.893
8	416.966,499 698.048,838	9	416.967,535 698.049,708	1.353
9	416.967,535 698.049,708	10	416.964,895 698.058,263	8.953
10	416.964,895 698.058,263	11	416.962,571 698.065,219	7.334
11	416.962,571 698.065,219	1	416.960,743 698.067,298	2.768

** Lungimile segmentelor sunt determinate în planul de proiecţie Stereo 70 şi sunt rotunjite la 1 milimetru.
*** Distanţa dintre puncte este formată din segmente cumulate ce sunt mai mici decât valoarea 1 milimetru.

Document care conține date cu caracter personal, protejat de prevederile Regulamentului (UE) nr. 679/2016 și Legii 190/2018

DATE DESPRE IMOBILUL NR. 2374

Oficiul de Cadastru şi Publicitate Imobiliară MARAMURES
Biroul de Cadastru şi Publicitate Imobiliară Sighetu Marmatiei

A. Partea I. Descrierea imobilului

TEREN Intravilan Nr. CF vechi:518

Adresa: Loc. Harnicesti, Jud. Maramures

Nr. Crt	Nr cadastral Nr. topografic	Suprafaţa* (mp)	Observaţii / Referinţe
A1		397	Sector cadastral:12 Teren neimprejmuit; parte din nr. topografic 681

B. Partea II. Proprietari şi acte

Inscrieri privitoare la dreptul de proprietate şi alte drepturi reale		Referinţe
2374 / 04/12/2024		
Act Administrativ nr. Titlu de proprietate nr. 16533, din 21/12/2017 emis de Comisia Județeană Maramureș;		
B1	Intabulare, drept de PROPRIETATE cu titlu de drept aplicarea Legii nr. 247/2005, dobandit prin Reconstituire, cota actuala 1/1	A1
	1) **VIȘOVAN GHEORGHE**	
Act Administrativ nr. Adeverința nr. 4158, din 15/10/2024 emis de Primăria comunei Deseşti;		
B2	Se notează posesia faptică în favoarea lui	A1
	1) **TOPORAN IONUȚ-FLORIN**	

C. Partea III. SARCINI .

Inscrieri privind dezmembramintele dreptului de proprietate, drepturi reale de garanţie şi sarcini	Referinţe
NU SUNT	

Anexa Nr. 1 La Partea I

Teren

Nr cadastral	Suprafaţa (mp)*	Observaţii / Referinţe
	397	parte din nr. topografic 681

* Suprafaţa este determinată in planul de proiecţie Stereo 70.

DETALII LINIARE IMOBIL

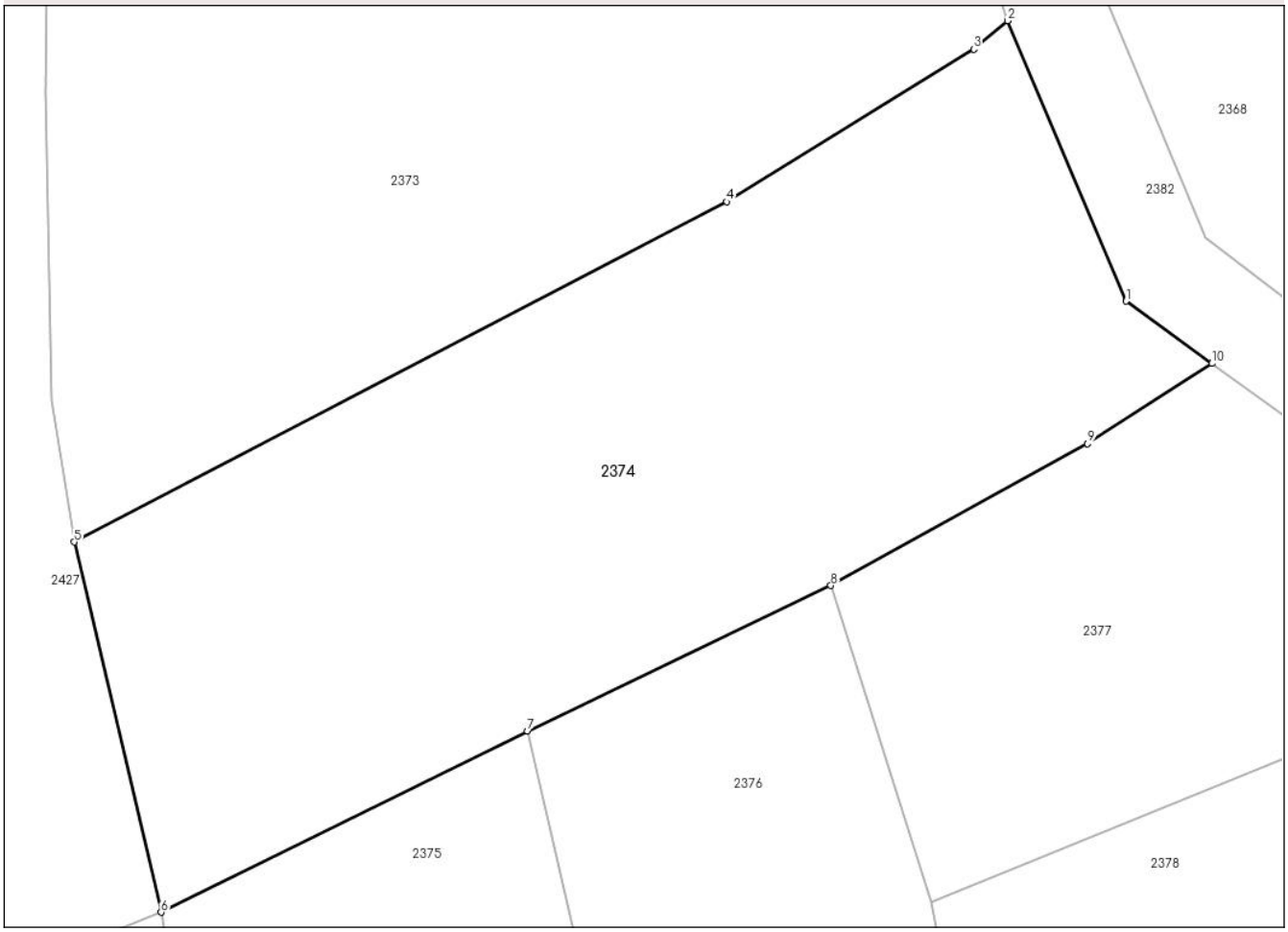

Date referitoare la teren

Crt	Categorie folosință	Intra vilan	Suprafaţa (mp)	Tarla	Parcelă	Nr. topo	Observaţii / Referinţe
1	faneata	DA	397	-	După Râu	-	

Lungime Segmente
1) Valorile lungimilor segmentelor sunt obţinute din proiecţie în plan.

Punct început	X / Y	Punct sfârşit	X / Y	Lungime segment (** (m)
1	416.971,167 698.041,122	2	416.967,535 698.049,708	9.323
2	416.967,535 698.049,708	3	416.966,499 698.048,838	1.353
3	416.966,499 698.048,838	4	416.958,933 698.044,165	8.893
4	416.958,933 698.044,165	5	416.938,94 698.033,755	22.541
5	416.938,94 698.033,755	6	416.941,6 698.022,424	11.639

Document care conține date cu caracter personal, protejat de prevederile Regulamentului (UE) nr. 679/2016 și Legii 190/2018

Punct început	X / Y	Punct sfârşit	X / Y	Lungime segment (** (m)
6	416.941,6 698.022,424	7	416.952,83 698.027,973	12.526
7	416.952,83 698.027,973	8	416.962,124 698.032,421	10.304
8	416.962,124 698.032,421	9	416.969,993 698.036,765	8.988
9	416.969,993 698.036,765	10	416.973,8 698.039,218	4.529
10	416.973,8 698.039,218	1	416.971,167 698.041,122	3.249

** Lungimile segmentelor sunt determinate în planul de proiecţie Stereo 70 şi sunt rotunjite la 1 milimetru.
*** Distanţa dintre puncte este formată din segmente cumulate ce sunt mai mici decât valoarea 1 milimetru.

Document care conține date cu caracter personal, protejat de prevederile Regulamentului (UE) nr. 679/2016 și Legii 190/2018

DATE DESPRE IMOBILUL NR. 2375

Oficiul de Cadastru şi Publicitate Imobiliară MARAMURES
Biroul de Cadastru şi Publicitate Imobiliară Sighetu Marmatiei

A. Partea I. Descrierea imobilului

TEREN Necunoscut Nr. CF vechi:518

Adresa: Loc. Harnicesti, Jud. Maramures

Nr. Crt	Nr cadastral Nr. topografic	Suprafaţa* (mp)	Observaţii / Referinţe
A1		2.204	Sector cadastral:12 Teren neimprejmuit; parte din nr. topografic 681

B. Partea II. Proprietari şi acte

Inscrieri privitoare la dreptul de proprietate şi alte drepturi reale		Referinţe
2375 / 04/12/2024		
Act Normativ nr. Legea 7, din 13/03/1996 emis de Parlamentul României;		
B1	Intabulare, drept de PROPRIETATE, dobandit prin Lege, cota actuala 1/1	A1
	1) **NEIDENTIFICAT NEIDENTIFICAT**	
Act Administrativ nr. Adeverința nr. 4159, din 15/10/2024 emis de Primăria comunei Deseşti;		
B2	Se notează posesia faptică în favoarea lui	A1
	1) **POP MARIAN-VLĂDUȚ**	

C. Partea III. SARCINI .

Inscrieri privind dezmembramintele dreptului de proprietate, drepturi reale de garanţie şi sarcini	Referinţe
NU SUNT	

Anexa Nr. 1 La Partea I

Teren

Nr cadastral	Suprafaţa (mp)*	Observaţii / Referinţe
	2.204	parte din nr. topografic 681

* Suprafaţa este determinată in planul de proiecţie Stereo 70.

DETALII LINIARE IMOBIL

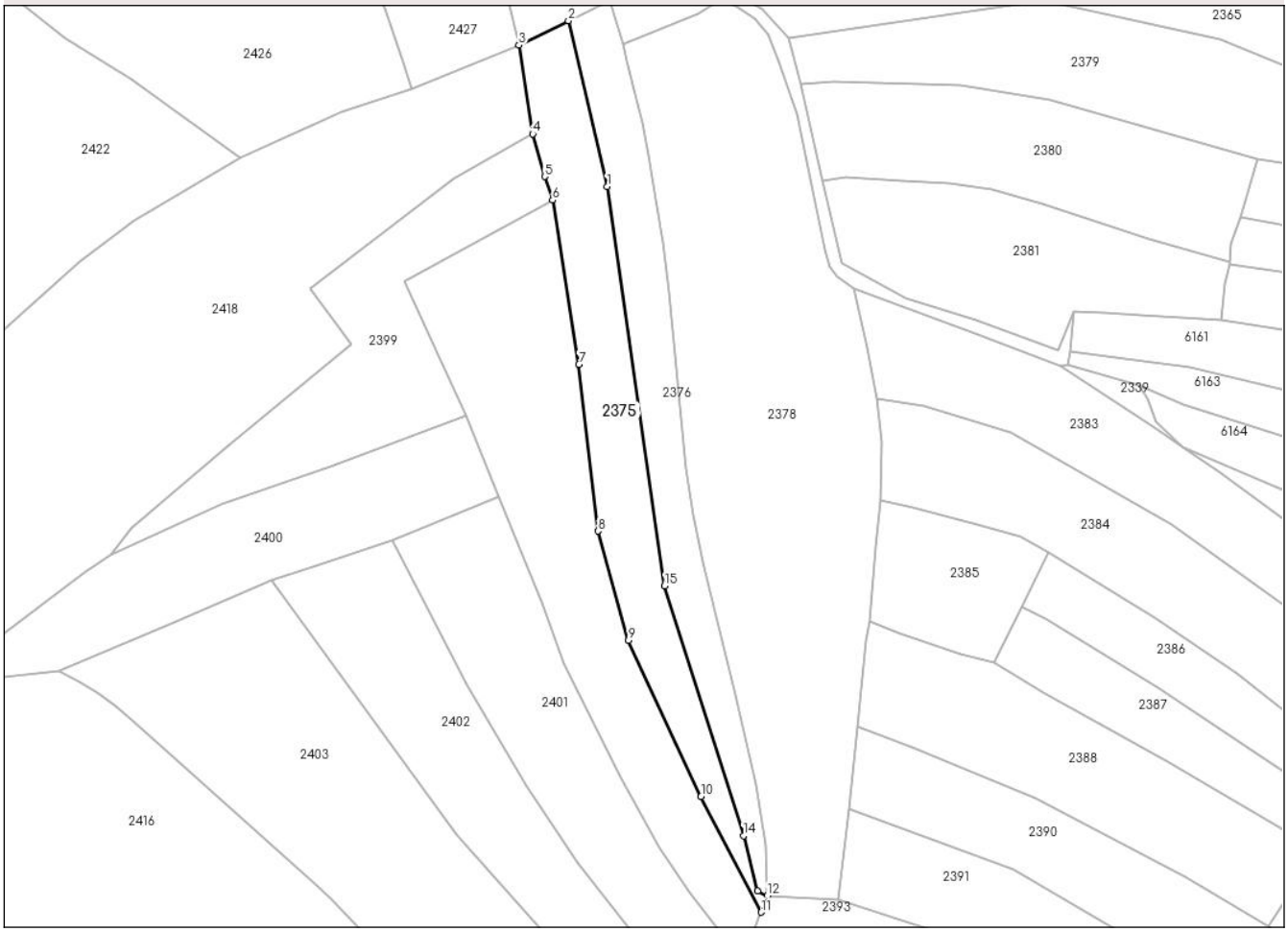

Date referitoare la teren

Crt	Categorie folosință	Intra vilan	Suprafaţa (mp)	Tarla	Parcelă	Nr. topo	Observaţii / Referinţe
1	faneata	DA	1.138	-	-	-	
2	faneata	NU	1.066	-	-	-	

Lungime Segmente
1) Valorile lungimilor segmentelor sunt obţinute din proiecţie în plan.

Punct început	X / Y	Punct sfârşit	X / Y	Lungime segment (** (m)
1	416.961,639 697.990,304	2	416.952,83 698.027,973	38.685
2	416.952,83 698.027,973	3	416.941,6 698.022,424	12.526
3	416.941,6 698.022,424	4	416.944,691 698.002,313	20.347
4	416.944,691 698.002,313	5	416.947,432 697.992,609	10.084

Document care conține date cu caracter personal, protejat de prevederile Regulamentului (UE) nr. 679/2016 și Legii 190/2018

Punct început	X / Y	Punct sfârşit	X / Y	Lungime segment (** (m)
5	416.947,432 697.992,609	6	416.949,255 697.987,273	5.639
6	416.949,255 697.987,273	7	416.955,192 697.949,989	37.754
7	416.955,192 697.949,989	8	416.959,57 697.912,144	38.097
8	416.959,57 697.912,144	9	416.966,469 697.887,34	25.746
9	416.966,469 697.887,34	10	416.982,963 697.851,9	39.09
10	416.982,963 697.851,9	11	416.996,565 697.825,668	29.549
11	416.996,565 697.825,668	12	416.997,981 697.829,391	3.983
12	416.997,981 697.829,391	13	416.995,866 697.830,517	2.396
13	416.995,866 697.830,517	14	416.992,603 697.843,023	12.925
14	416.992,603 697.843,023	15	416.974,681 697.899,745	59.486
15	416.974,681 697.899,745	1	416.961,639 697.990,304	91.493

** Lungimile segmentelor sunt determinate în planul de proiecţie Stereo 70 şi sunt rotunjite la 1 milimetru.
*** Distanţa dintre puncte este formată din segmente cumulate ce sunt mai mici decât valoarea 1 milimetru.

Document care conține date cu caracter personal, protejat de prevederile Regulamentului (UE) nr. 679/2016 și Legii 190/2018

DATE DESPRE IMOBILUL NR. 2376

Oficiul de Cadastru şi Publicitate Imobiliară MARAMURES
Biroul de Cadastru şi Publicitate Imobiliară Sighetu Marmatiei

A. Partea I. Descrierea imobilului

TEREN Necunoscut Nr. CF vechi:518

Adresa: Loc. Harnicesti, Jud. Maramures

Nr. Crt	Nr cadastral Nr. topografic	Suprafaţa* (mp)	Observaţii / Referinţe
A1		1.810	Sector cadastral:12 Teren neimprejmuit; parte din nr. topografic 681

B. Partea II. Proprietari şi acte

Inscrieri privitoare la dreptul de proprietate şi alte drepturi reale		Referinţe
2376 / 04/12/2024		
Act Normativ nr. Legea 7, din 13/03/1996 emis de Parlamentul României;		
B1	Intabulare, drept de PROPRIETATE, dobandit prin Lege, cota actuala 1/1	A1
	1) **NEIDENTIFICAT NEIDENTIFICAT**	
Act Administrativ nr. Adeverința nr. 4160, din 15/10/2024 emis de Primăria comunei Deseşti;		
B2	Se notează posesia faptică în favoarea lui	A1
	1) **VIŞOVAN ILEANA**	

C. Partea III. SARCINI .

Inscrieri privind dezmembramintele dreptului de proprietate, drepturi reale de garanţie şi sarcini	Referinţe
NU SUNT	

Anexa Nr. 1 La Partea I

Teren

Nr cadastral	Suprafaţa (mp)*	Observaţii / Referinţe
	1.810	parte din nr. topografic 681

* Suprafaţa este determinată in planul de proiecţie Stereo 70.

DETALII LINIARE IMOBIL

Date referitoare la teren

Crt	Categorie folosință	Intra vilan	Suprafaţa (mp)	Tarla	Parcelă	Nr. topo	Observaţii / Referinţe
1	faneata	DA	732	-	-	-	
2	faneata	NU	1.078	-	-	-	

Lungime Segmente
1) Valorile lungimilor segmentelor sunt obţinute din proiecţie în plan.

Punct început	X / Y	Punct sfârşit	X / Y	Lungime segment (** (m)
1	416.965,215 698.022,722	2	416.962,124 698.032,421	10.18
2	416.962,124 698.032,421	3	416.952,83 698.027,973	10.304
3	416.952,83 698.027,973	4	416.961,639 697.990,304	38.685
4	416.961,639 697.990,304	5	416.974,681 697.899,745	91.493

Document care conține date cu caracter personal, protejat de prevederile Regulamentului (UE) nr. 679/2016 și Legii 190/2018

Punct început	X / Y	Punct sfârşit	X / Y	Lungime segment (** (m)
5	416.974,681 697.899,745	6	416.992,603 697.843,023	59.486
6	416.992,603 697.843,023	7	416.995,866 697.830,517	12.925
7	416.995,866 697.830,517	8	416.997,981 697.829,391	2.396
8	416.997,981 697.829,391	9	416.997,526 697.840,997	11.615
9	416.997,526 697.840,997	10	416.995,468 697.854,625	13.783
10	416.995,468 697.854,625	11	416.990,876 697.875,025	20.91
11	416.990,876 697.875,025	12	416.983,278 697.905,012	30.935
12	416.983,278 697.905,012	13	416.981,059 697.915,879	11.091
13	416.981,059 697.915,879	14	416.979,433 697.926,139	10.388
14	416.979,433 697.926,139	15	416.975,703 697.966,442	40.475
15	416.975,703 697.966,442	16	416.974,295 697.977,747	11.392
16	416.974,295 697.977,747	17	416.971,14 697.997,337	19.842
17	416.971,14 697.997,337	18	416.969,64 698.004,851	7.662
18	416.969,64 698.004,851	19	416.965,985 698.018,772	14.393
19	416.965,985 698.018,772	1	416.965,215 698.022,722	4.024

** Lungimile segmentelor sunt determinate în planul de proiecţie Stereo 70 şi sunt rotunjite la 1 milimetru.
*** Distanţa dintre puncte este formată din segmente cumulate ce sunt mai mici decât valoarea 1 milimetru.

Document care conține date cu caracter personal, protejat de prevederile Regulamentului (UE) nr. 679/2016 și Legii 190/2018

DATE DESPRE IMOBILUL NR. 2377

Oficiul de Cadastru şi Publicitate Imobiliară MARAMURES
Biroul de Cadastru şi Publicitate Imobiliară Sighetu Marmatiei

A. Partea I. Descrierea imobilului

TEREN Intravilan Nr. CF vechi:518

Adresa: Loc. Harnicesti, Jud. Maramures

Nr. Crt	Nr cadastral Nr. topografic	Suprafaţa* (mp)	Observaţii / Referinţe
A1		208	Sector cadastral:12 Teren neimprejmuit; parte din nr. topografic 681

B. Partea II. Proprietari şi acte

Inscrieri privitoare la dreptul de proprietate şi alte drepturi reale		Referinţe
2377 / 04/12/2024		
Act Normativ nr. Legea 7, din 13/03/1996 emis de Parlamentul României;		
B1	Intabulare, drept de PROPRIETATE, dobandit prin Lege, cota actuala 1/1	A1
	1) **NEIDENTIFICAT NEIDENTIFICAT**	
Act Administrativ nr. Adeverința nr. 4161, din 15/10/2024 emis de Primăria comunei Deseşti;		
B2	Se notează posesia faptică în favoarea lui	A1
	1) **VERDEŞ GHEORGHE-DANIEL**	

C. Partea III. SARCINI .

Inscrieri privind dezmembramintele dreptului de proprietate, drepturi reale de garanţie şi sarcini	Referinţe
NU SUNT	

Anexa Nr. 1 La Partea I

Teren

Nr cadastral	Suprafaţa (mp)*	Observaţii / Referinţe
	208	parte din nr. topografic 681

* Suprafaţa este determinată in planul de proiecţie Stereo 70.

DETALII LINIARE IMOBIL

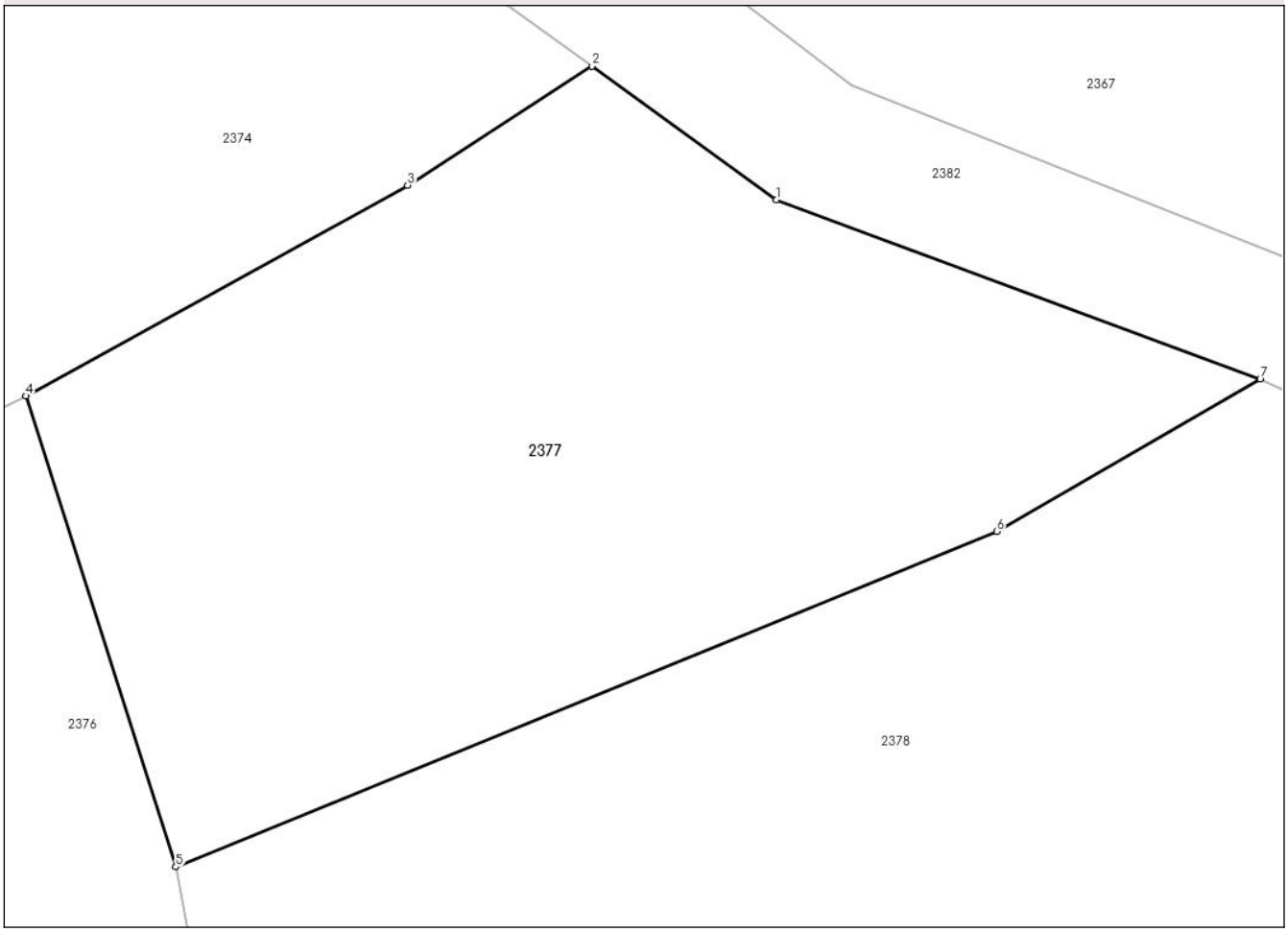

Date referitoare la teren

Crt	Categorie folosință	Intra vilan	Suprafaţa (mp)	Tarla	Parcelă	Nr. topo	Observaţii / Referinţe
1	faneata	DA	208	-	-	-	

Lungime Segmente
1) Valorile lungimilor segmentelor sunt obţinute din proiecţie în plan.

Punct început	X / Y	Punct sfârşit	X / Y	Lungime segment (** (m)
1	416.977,604 698.036,465	2	416.973,8 698.039,218	4.696
2	416.973,8 698.039,218	3	416.969,993 698.036,765	4.529
3	416.969,993 698.036,765	4	416.962,124 698.032,421	8.988
4	416.962,124 698.032,421	5	416.965,215 698.022,722	10.18
5	416.965,215 698.022,722	6	416.982,144 698.029,63	18.284

Document care conține date cu caracter personal, protejat de prevederile Regulamentului (UE) nr. 679/2016 și Legii 190/2018

Punct început	X / Y	Punct sfârşit	X / Y	Lungime segment (** (m)
6	416.982,144 698.029,63	7	416.987,578 698.032,766	6.274
7	416.987,578 698.032,766	1	416.977,604 698.036,465	10.638

** Lungimile segmentelor sunt determinate în planul de proiecţie Stereo 70 şi sunt rotunjite la 1 milimetru.
*** Distanţa dintre puncte este formată din segmente cumulate ce sunt mai mici decât valoarea 1 milimetru.

Document care conține date cu caracter personal, protejat de prevederile Regulamentului (UE) nr. 679/2016 și Legii 190/2018

DATE DESPRE IMOBILUL NR. 2378

Oficiul de Cadastru şi Publicitate Imobiliară MARAMURES
Biroul de Cadastru şi Publicitate Imobiliară Sighetu Marmatiei

A. Partea I. Descrierea imobilului

Nr. CF vechi:308, 72
Nr. topografic:682

TEREN Necunoscut

Adresa: Loc. Harnicesti, Jud. Maramures

Nr. Crt	Nr cadastral Nr. topografic	Suprafaţa* (mp)	Observaţii / Referinţe
A1		6.872	Sector cadastral:12 Teren neimprejmuit; parte din nr. topografic 683

B. Partea II. Proprietari şi acte

Inscrieri privitoare la dreptul de proprietate şi alte drepturi reale		Referinţe
2378 / 04/12/2024		
Act Normativ nr. Legea 7, din 13/03/1996 emis de Parlamentul României;		
B1	Intabulare, drept de PROPRIETATE, dobandit prin Lege, cota actuala 1/1	A1
	1) **NEIDENTIFICAT NEIDENTIFICAT**	
Act Administrativ nr. Adeverința nr. 4162, din 15/10/2024 emis de Primăria comunei Deseşti;		
B2	Se notează posesia faptică în favoarea lui	A1
	1) **PETROVAI MARIA**	

C. Partea III. SARCINI .

Inscrieri privind dezmembramintele dreptului de proprietate, drepturi reale de garanţie şi sarcini	Referinţe
NU SUNT	

Anexa Nr. 1 La Partea I

Teren

Nr cadastral	Suprafaţa (mp)*	Observaţii / Referinţe
	6.872	parte din nr. topografic 683

* Suprafaţa este determinată in planul de proiecţie Stereo 70.

DETALII LINIARE IMOBIL

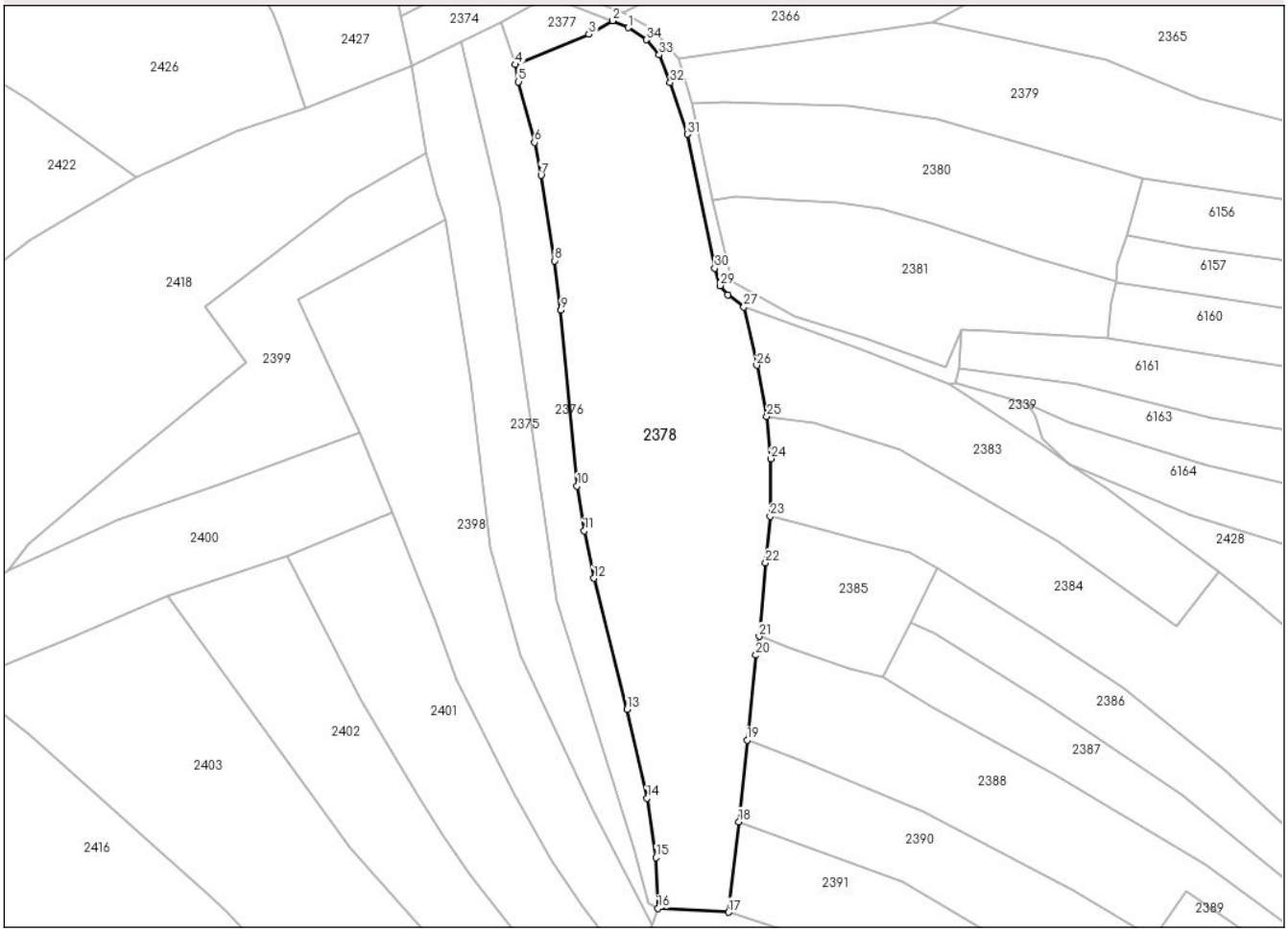

Date referitoare la teren

Crt	Categorie folosință	Intra vilan	Suprafaţa (mp)	Tarla	Parcelă	Nr. topo	Observaţii / Referinţe
1	faneata	DA	664	-	-	-	
2	faneata	NU	6.208	-	-	-	

Lungime Segmente

1) Valorile lungimilor segmentelor sunt obţinute din proiecţie în plan.

Punct început	X / Y	Punct sfârşit	X / Y	Lungime segment (** (m)
1	416.991,109 698.031,163	2	416.987,578 698.032,766	3.878
3	416.982,144 698.029,63	4	416.965,215 698.022,722	18.284
5	416.965,985 698.018,772	6	416.969,64 698.004,851	14.393
7	416.971,14 697.997,337	8	416.974,295 697.977,747	19.842

Punct început	X / Y	Punct sfârşit	X / Y	Lungime segment (** (m)
2	416.987,578 698.032,766	3	416.982,144 698.029,63	6.274
4	416.965,215 698.022,722	5	416.965,985 698.018,772	4.024
6	416.969,64 698.004,851	7	416.971,14 697.997,337	7.662
8	416.974,295 697.977,747	9	416.975,703 697.966,442	11.392

Document care conține date cu caracter personal, protejat de prevederile Regulamentului (UE) nr. 679/2016 și Legii 190/2018

Punct început	X / Y	Punct sfârşit	X / Y	Lungime segment (** (m)
9	416.975,703 697.966,442	10	416.979,433 697.926,139	40.475
11	416.981,059 697.915,879	12	416.983,278 697.905,012	11.091
13	416.990,876 697.875,025	14	416.995,468 697.854,625	20.91
15	416.997,526 697.840,997	16	416.997,981 697.829,391	11.615
17	417.014,142 697.828,506	18	417.016,547 697.849,225	20.858
19	417.018,429 697.867,912	20	417.020,426 697.887,387	19.577
21	417.021,188 697.891,688	22	417.022,686 697.908,555	16.933
23	417.023,734 697.919,18	24	417.023,906 697.932,436	13.257
25	417.022,957 697.942,113	26	417.020,655 697.953,788	11.9
27	417.017,659 697.967,144	28	417.013,969 697.969,896	4.603
29	417.012,224 697.972,072	30	417.010,976 697.976,053	4.172
31	417.004,692 698.006,763	32	417.000,777 698.018,598	12.466
33	416.998,247 698.024,94	34	416.995,316 698.028,414	4.545

Punct început	X / Y	Punct sfârşit	X / Y	Lungime segment (** (m)
10	416.979,433 697.926,139	11	416.981,059 697.915,879	10.388
12	416.983,278 697.905,012	13	416.990,876 697.875,025	30.935
14	416.995,468 697.854,625	15	416.997,526 697.840,997	13.783
16	416.997,981 697.829,391	17	417.014,142 697.828,506	16.185
18	417.016,547 697.849,225	19	417.018,429 697.867,912	18.782
20	417.020,426 697.887,387	21	417.021,188 697.891,688	4.368
22	417.022,686 697.908,555	23	417.023,734 697.919,18	10.677
24	417.023,906 697.932,436	25	417.022,957 697.942,113	9.723
26	417.020,655 697.953,788	27	417.017,659 697.967,144	13.688
28	417.013,969 697.969,896	29	417.012,224 697.972,072	2.789
30	417.010,976 697.976,053	31	417.004,692 698.006,763	31.346
32	417.000,777 698.018,598	33	416.998,247 698.024,94	6.828
34	416.995,316 698.028,414	1	416.991,109 698.031,163	5.026

**** Lungimile segmentelor sunt determinate în planul de proiecţie Stereo 70 şi sunt rotunjite la 1 milimetru.**
***** Distanţa dintre puncte este formată din segmente cumulate ce sunt mai mici decât valoarea 1 milimetru.**

Document care conține date cu caracter personal, protejat de prevederile Regulamentului (UE) nr. 679/2016 și Legii 190/2018

DATE DESPRE IMOBILUL NR. 2379

Oficiul de Cadastru şi Publicitate Imobiliară MARAMURES
Biroul de Cadastru şi Publicitate Imobiliară Sighetu Marmatiei

A. Partea I. Descrierea imobilului

Nr. CF vechi:410, 1017
Nr. topografic:685

TEREN Extravilan

Adresa: Jud. Maramures

Nr. Crt	Nr cadastral Nr. topografic	Suprafaţa* (mp)	Observaţii / Referinţe
A1		2.993	Sector cadastral:12 Teren neimprejmuit; parte din nr. topografic 622 Imobil traversat de limita unităților administrativ-teritoriale Deseşti și Ocna Șugatag

B. Partea II. Proprietari şi acte

Inscrieri privitoare la dreptul de proprietate şi alte drepturi reale		Referinţe
2379 / 04/12/2024		
Act Normativ nr. Legea 7, din 13/03/1996 emis de Parlamentul României;		
B1	Intabulare, drept de PROPRIETATE, dobandit prin Lege, cota actuala 1/1	A1
	1) **NEIDENTIFICAT NEIDENTIFICAT**	
Act Administrativ nr. Adeverința nr. 4163, din 15/10/2024 emis de Primăria comunei Deseşti;		
B2	Se notează posesia faptică în favoarea lui	A1
	1) **TRUFAN PETRU-MIHAI**	

C. Partea III. SARCINI .

Inscrieri privind dezmembramintele dreptului de proprietate, drepturi reale de garanţie şi sarcini	Referinţe
NU SUNT	

Document care conține date cu caracter personal, protejat de prevederile Regulamentului (UE) nr. 679/2016 și Legii 190/2018

Anexa Nr. 1 La Partea I

Teren

Nr cadastral	Suprafaţa (mp)*	Observaţii / Referinţe
	2.993	parte din nr. topografic 622 Imobil traversat de limita unităților administrativ-teritoriale Deseşti și Ocna Șugatag

* Suprafaţa este determinată in planul de proiecţie Stereo 70.

DETALII LINIARE IMOBIL

Date referitoare la teren

Crt	Categorie folosință	Intra vilan	Suprafaţa (mp)	Tarla	Parcelă	Nr. topo	Observaţii / Referinţe
1	livada	NU	2.993	-	-	-	

Lungime Segmente
1) Valorile lungimilor segmentelor sunt obţinute din proiecţie în plan.

Punct început	X / Y	Punct sfârşit	X / Y	Lungime segment (** (m)
1	417.100,817 698.023,858	2	417.060,881 698.032,502	40.861
2	417.060,881 698.032,502	3	417.002,737 698.023,951	58.769
3	417.002,737 698.023,951	4	417.005,649 698.013,713	10.644
4	417.005,649 698.013,713	5	417.013,148 698.014,024	7.505

Document care conține date cu caracter personal, protejat de prevederile Regulamentului (UE) nr. 679/2016 și Legii 190/2018

Punct început	X / Y	Punct sfârşit	X / Y	Lungime segment (** (m)
5	417.013,148 698.014,024	6	417.041,848 698.013,281	28.71
6	417.041,848 698.013,281	7	417.062,043 698.010,108	20.443
7	417.062,043 698.010,108	8	417.109,256 697.996,541	49.124
8	417.109,256 697.996,541	9	417.158,78 697.989,1	50.08
9	417.158,78 697.989,1	10	417.161,843 698.004,593	15.793
10	417.161,843 698.004,593	11	417.122,301 698.014,991	40.886
11	417.122,301 698.014,991	1	417.100,817 698.023,858	23.242

** Lungimile segmentelor sunt determinate în planul de proiecţie Stereo 70 şi sunt rotunjite la 1 milimetru.
*** Distanţa dintre puncte este formată din segmente cumulate ce sunt mai mici decât valoarea 1 milimetru.

Document care conține date cu caracter personal, protejat de prevederile Regulamentului (UE) nr. 679/2016 și Legii 190/2018

DATE DESPRE IMOBILUL NR. 2380

Oficiul de Cadastru şi Publicitate Imobiliară MARAMURES
Biroul de Cadastru şi Publicitate Imobiliară Sighetu Marmatiei

A. Partea I. Descrierea imobilului

Nr. CF vechi:29
Nr. topografic:684b

TEREN Extravilan

Adresa: Jud. Maramures

Nr. Crt	Nr cadastral Nr. topografic	Suprafaţa* (mp)	Observaţii / Referinţe
A1		2.303	Sector cadastral:12 Teren neimprejmuit;

B. Partea II. Proprietari şi acte

Inscrieri privitoare la dreptul de proprietate şi alte drepturi reale		Referinţe
2380 / 04/12/2024		
Act Normativ nr. Legea 7, din 13/03/1996 emis de Parlamentul României;		
B1	Intabulare, drept de PROPRIETATE, dobandit prin Lege, cota actuala 1/1	A1
	1) **NEIDENTIFICAT NEIDENTIFICAT**	
Act Administrativ nr. Adeverința nr. 4164, din 15/10/2024 emis de Primăria comunei Deseşti;		
B2	Se notează posesia faptică în favoarea lui	A1
	1) **MOLDOVAN ILEANA**	

C. Partea III. SARCINI .

Inscrieri privind dezmembramintele dreptului de proprietate, drepturi reale de garanţie şi sarcini	Referinţe
NU SUNT	

Document care conține date cu caracter personal, protejat de prevederile Regulamentului (UE) nr. 679/2016 și Legii 190/2018

Anexa Nr. 1 La Partea I

Teren

Nr cadastral	Suprafaţa (mp)*	Observaţii / Referinţe
	2.303	

* Suprafaţa este determinată in planul de proiecţie Stereo 70.

DETALII LINIARE IMOBIL

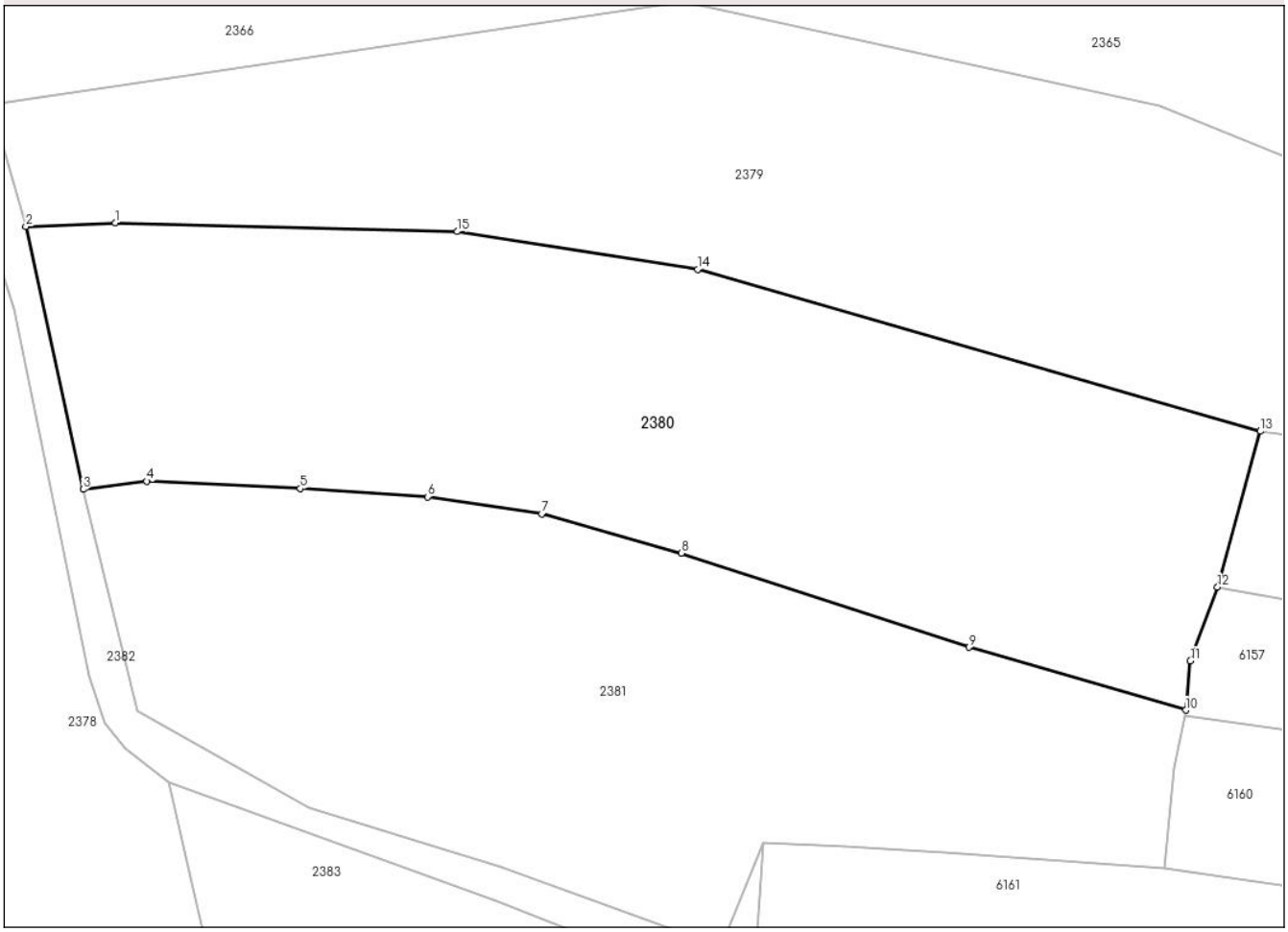

Date referitoare la teren

Crt	Categorie folosință	Intra vilan	Suprafaţa (mp)	Tarla	Parcelă	Nr. topo	Observaţii / Referinţe
1	faneata	NU	2.303	-	-	-	

Lungime Segmente
1) Valorile lungimilor segmentelor sunt obţinute din proiecţie în plan.

Punct început	X / Y	Punct sfârşit	X / Y	Lungime segment (** (m)
1	417.013,148 698.014,024	2	417.005,649 698.013,713	7.505
2	417.005,649 698.013,713	3	417.010,467 697.991,675	22.559
3	417.010,467 697.991,675	4	417.015,793 697.992,347	5.368
4	417.015,793 697.992,347	5	417.028,69 697.991,74	12.911
5	417.028,69 697.991,74	6	417.039,35 697.991,036	10.683

Document care conține date cu caracter personal, protejat de prevederile Regulamentului (UE) nr. 679/2016 și Legii 190/2018

Punct început	X / Y	Punct sfârşit	X / Y	Lungime segment (** (m)
6	417.039,35 697.991,036	7	417.048,957 697.989,617	9.711
7	417.048,957 697.989,617	8	417.060,654 697.986,316	12.154
8	417.060,654 697.986,316	9	417.084,799 697.978,43	25.4
9	417.084,799 697.978,43	10	417.103,003 697.973,147	18.955
10	417.103,003 697.973,147	11	417.103,386 697.977,286	4.157
11	417.103,386 697.977,286	12	417.105,673 697.983,47	6.593
12	417.105,673 697.983,47	13	417.109,256 697.996,541	13.553
13	417.109,256 697.996,541	14	417.062,043 698.010,108	49.124
14	417.062,043 698.010,108	15	417.041,848 698.013,281	20.443
15	417.041,848 698.013,281	1	417.013,148 698.014,024	28.71

** Lungimile segmentelor sunt determinate în planul de proiecţie Stereo 70 şi sunt rotunjite la 1 milimetru.
*** Distanţa dintre puncte este formată din segmente cumulate ce sunt mai mici decât valoarea 1 milimetru.

Document care conține date cu caracter personal, protejat de prevederile Regulamentului (UE) nr. 679/2016 și Legii 190/2018

DATE DESPRE IMOBILUL NR. 2381

Oficiul de Cadastru şi Publicitate Imobiliară MARAMURES
Biroul de Cadastru şi Publicitate Imobiliară Sighetu Marmatiei

A. Partea I. Descrierea imobilului

Nr. CF vechi:595
Nr. topografic:684a

TEREN Extravilan

Adresa: Jud. Maramures

Nr. Crt	Nr cadastral Nr. topografic	Suprafaţa* (mp)	Observaţii / Referinţe
A1		2.114	Sector cadastral:12 Teren neimprejmuit;

B. Partea II. Proprietari şi acte

Inscrieri privitoare la dreptul de proprietate şi alte drepturi reale		Referinţe
2381 / 04/12/2024		
Act Administrativ nr. Titlu de proprietate nr. 18610, din 24/06/2019 emis de Comisia Județeană Maramureș;		
B1	Intabulare, drept de PROPRIETATE cu titlu de drept aplicarea Legii nr. 247/2005, dobandit prin Reconstituire, cota actuala 1/1	A1
	1) **SACALÂȘ MARIA**	

C. Partea III. SARCINI .

Inscrieri privind dezmembramintele dreptului de proprietate, drepturi reale de garanţie şi sarcini	Referinţe
NU SUNT	

Document care conține date cu caracter personal, protejat de prevederile Regulamentului (UE) nr. 679/2016 și Legii 190/2018

Anexa Nr. 1 La Partea I

Teren

Nr cadastral	Suprafaţa (mp)*	Observaţii / Referinţe
	2.114	

* Suprafaţa este determinată in planul de proiecţie Stereo 70.

DETALII LINIARE IMOBIL

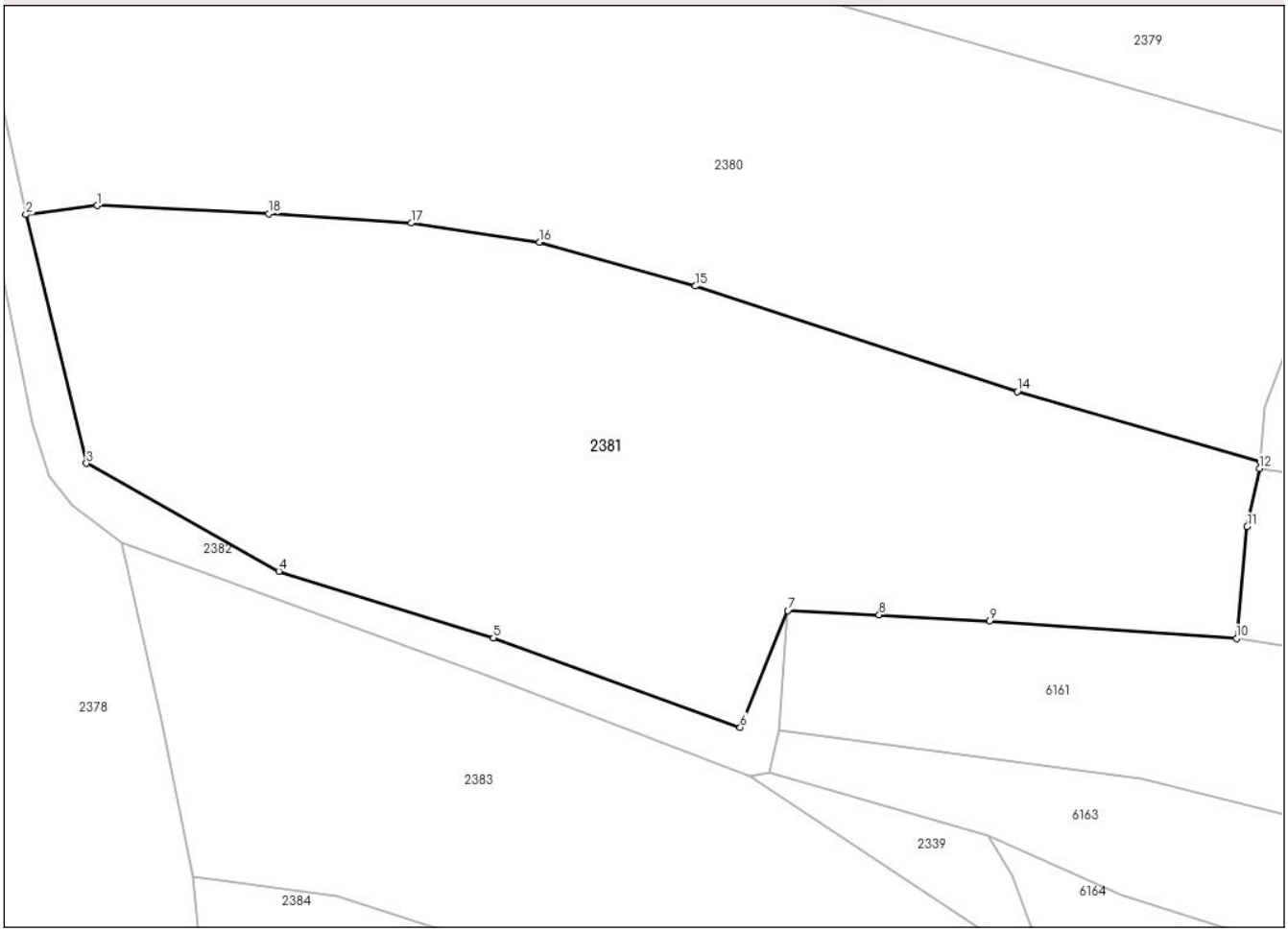

Date referitoare la teren

Crt	Categorie folosință	Intra vilan	Suprafaţa (mp)	Tarla	Parcelă	Nr. topo	Observaţii / Referinţe
1	faneata	NU	2.114	-	În Clinău	-	

Lungime Segmente
1) Valorile lungimilor segmentelor sunt obţinute din proiecţie în plan.

Punct început	X / Y	Punct sfârşit	X / Y	Lungime segment (** (m)
1	417.015,793 697.992,347	2	417.010,467 697.991,675	5.368
2	417.010,467 697.991,675	3	417.015,014 697.973,052	19.17
3	417.015,014 697.973,052	4	417.029,434 697.964,965	16.533
4	417.029,434 697.964,965	5	417.045,508 697.959,985	16.828
5	417.045,508 697.959,985	6	417.064,023 697.953,277	19.693

Document care conține date cu caracter personal, protejat de prevederile Regulamentului (UE) nr. 679/2016 și Legii 190/2018

Punct început	X / Y	Punct sfârşit	X / Y	Lungime segment (** (m)
6	417.064,023 697.953,277	7	417.067,592 697.962,014	9.438
7	417.067,592 697.962,014	8	417.074,437 697.961,7	6.852
8	417.074,437 697.961,7	9	417.082,724 697.961,249	8.299
9	417.082,724 697.961,249	10	417.101,228 697.959,944	18.55
10	417.101,228 697.959,944	11	417.102,025 697.968,317	8.411
11	417.102,025 697.968,317	12	417.102,958 697.972,665	4.447
12	417.102,958 697.972,665	13	417.103,003 697.973,147	0.484
13	417.103,003 697.973,147	14	417.084,799 697.978,43	18.955
14	417.084,799 697.978,43	15	417.060,654 697.986,316	25.4
15	417.060,654 697.986,316	16	417.048,957 697.989,617	12.154
16	417.048,957 697.989,617	17	417.039,35 697.991,036	9.711
17	417.039,35 697.991,036	18	417.028,69 697.991,74	10.683
18	417.028,69 697.991,74	1	417.015,793 697.992,347	12.911

** Lungimile segmentelor sunt determinate în planul de proiecţie Stereo 70 şi sunt rotunjite la 1 milimetru.
*** Distanţa dintre puncte este formată din segmente cumulate ce sunt mai mici decât valoarea 1 milimetru.

Document care conține date cu caracter personal, protejat de prevederile Regulamentului (UE) nr. 679/2016 și Legii 190/2018

DATE DESPRE IMOBILUL NR. 2382

Oficiul de Cadastru şi Publicitate Imobiliară MARAMURES
Biroul de Cadastru şi Publicitate Imobiliară Sighetu Marmatiei

A. Partea I. Descrierea imobilului

TEREN Necunoscut Nr. CF vechi:518, 72, 768

Adresa: Loc. Harnicesti, Jud. Maramures

Nr. Crt	Nr cadastral Nr. topografic	Suprafaţa* (mp)	Observaţii / Referinţe
A1		517	Sector cadastral:12 Teren neimprejmuit; parte din nr. topografic 681, 683 și 675

B. Partea II. Proprietari şi acte

Inscrieri privitoare la dreptul de proprietate şi alte drepturi reale		Referinţe
2382 / 04/12/2024		
Act Normativ nr. Hotărârea nr. 934, din 29/08/2002 emis de Guvernul României (Act administrativ nr. Hotărârea nr. 19 / 24.09.1999, emis de Consiliul Local al comunei Deseşti, Act administrativ nr. Declarație nr. 4601 / 15.11.2024, emis de Primăria comunei Deseşti);		
B1	Intabulare, drept de PROPRIETATE, dobandit prin Lege, cota actuala 1/1	A1
	1) **COMUNA DESEȘTI**, CIF:3627200, Domeniul public	

C. Partea III. SARCINI .

Inscrieri privind dezmembramintele dreptului de proprietate, drepturi reale de garanţie şi sarcini	Referinţe
NU SUNT	

Document care conține date cu caracter personal, protejat de prevederile Regulamentului (UE) nr. 679/2016 și Legii 190/2018

Anexa Nr. 1 La Partea I

Teren

Nr cadastral	Suprafaţa (mp)*	Observaţii / Referinţe
	517	parte din nr. topografic 681, 683 și 675

* Suprafaţa este determinată in planul de proiecţie Stereo 70.

DETALII LINIARE IMOBIL

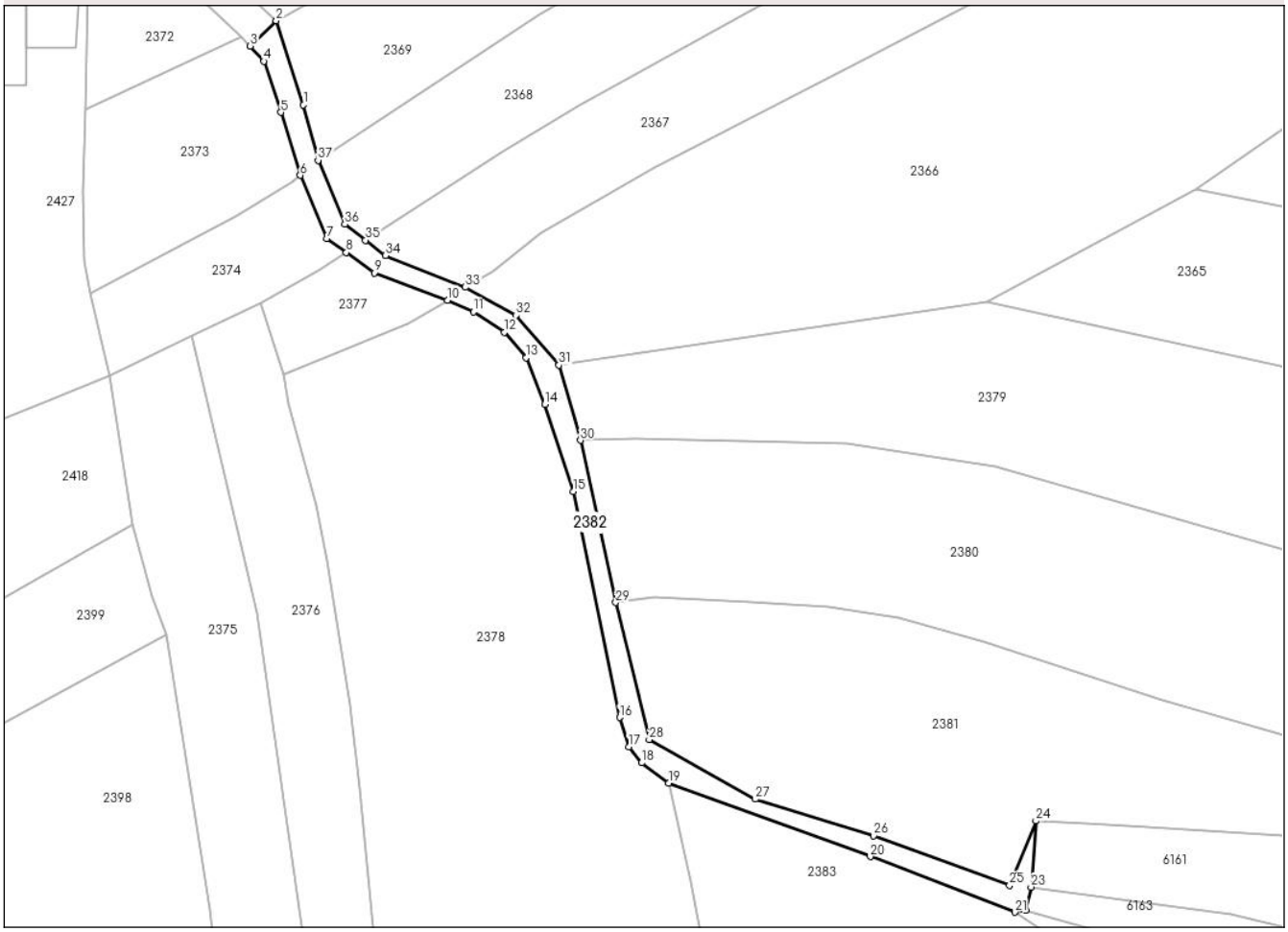

Date referitoare la teren

Crt	Categorie folosință	Intra vilan	Suprafaţa (mp)	Tarla	Parcelă	Nr. topo	Observaţii / Referinţe
1	drum	DA	152	-	-	-	
2	drum	NU	365	-	-	-	

Lungime Segmente

1) Valorile lungimilor segmentelor sunt obţinute din proiecţie în plan.

Punct început	X / Y	Punct sfârşit	X / Y	Lungime segment (** (m)
1	416.967,966 698.059,276	2	416.964,269 698.070,726	12.032
3	416.960,743 698.067,298	4	416.962,571 698.065,219	2.768
5	416.964,895 698.058,263	6	416.967,535 698.049,708	8.953
7	416.971,167 698.041,122	8	416.973,8 698.039,218	3.249

Punct început	X / Y	Punct sfârşit	X / Y	Lungime segment (** (m)
2	416.964,269 698.070,726	3	416.960,743 698.067,298	4.918
4	416.962,571 698.065,219	5	416.964,895 698.058,263	7.334
6	416.967,535 698.049,708	7	416.971,167 698.041,122	9.323
8	416.973,8 698.039,218	9	416.977,604 698.036,465	4.696

Document care conține date cu caracter personal, protejat de prevederile Regulamentului (UE) nr. 679/2016 și Legii 190/2018

Punct început	X / Y	Punct sfârşit	X / Y	Lungime segment (** (m)
9	416.977,604 698.036,465	10	416.987,578 698.032,766	10.638
11	416.991,109 698.031,163	12	416.995,316 698.028,414	5.026
13	416.998,247 698.024,94	14	417.000,777 698.018,598	6.828
15	417.004,692 698.006,763	16	417.010,976 697.976,053	31.346
17	417.012,224 697.972,072	18	417.013,969 697.969,896	2.789
19	417.017,659 697.967,144	20	417.045,083 697.957,146	29.19
21	417.064,715 697.949,608	22	417.066,2 697.949,879	1.51
23	417.066,947 697.953,022	24	417.067,592 697.962,014	9.015
25	417.064,023 697.953,277	26	417.045,508 697.959,985	19.693
27	417.029,434 697.964,965	28	417.015,014 697.973,052	16.533
29	417.010,467 697.991,675	30	417.005,649 698.013,713	22.559
31	417.002,737 698.023,951	32	416.996,856 698.030,705	8.956
33	416.990,006 698.034,521	34	416.979,138 698.038,818	11.687
35	416.976,42 698.040,906	36	416.973,601 698.043,072	3.555
37	416.969,973 698.051,757	1	416.967,966 698.059,276	7.782

Punct început	X / Y	Punct sfârşit	X / Y	Lungime segment (** (m)
10	416.987,578 698.032,766	11	416.991,109 698.031,163	3.878
12	416.995,316 698.028,414	13	416.998,247 698.024,94	4.545
14	417.000,777 698.018,598	15	417.004,692 698.006,763	12.466
16	417.010,976 697.976,053	17	417.012,224 697.972,072	4.172
18	417.013,969 697.969,896	19	417.017,659 697.967,144	4.603
20	417.045,083 697.957,146	21	417.064,715 697.949,608	21.029
22	417.066,2 697.949,879	23	417.066,947 697.953,022	3.231
24	417.067,592 697.962,014	25	417.064,023 697.953,277	9.438
26	417.045,508 697.959,985	27	417.029,434 697.964,965	16.828
28	417.015,014 697.973,052	29	417.010,467 697.991,675	19.17
30	417.005,649 698.013,713	31	417.002,737 698.023,951	10.644
32	416.996,856 698.030,705	33	416.990,006 698.034,521	7.841
34	416.979,138 698.038,818	35	416.976,42 698.040,906	3.427
36	416.973,601 698.043,072	37	416.969,973 698.051,757	9.412

**** Lungimile segmentelor sunt determinate în planul de proiecţie Stereo 70 şi sunt rotunjite la 1 milimetru.**
***** Distanţa dintre puncte este formată din segmente cumulate ce sunt mai mici decât valoarea 1 milimetru.**

Document care conține date cu caracter personal, protejat de prevederile Regulamentului (UE) nr. 679/2016 și Legii 190/2018

DATE DESPRE IMOBILUL NR. 2383

Oficiul de Cadastru şi Publicitate Imobiliară MARAMURES
Biroul de Cadastru şi Publicitate Imobiliară Sighetu Marmatiei

A. Partea I. Descrierea imobilului

TEREN Extravilan Nr. CF vechi:768

Adresa: Jud. Maramures

Nr. Crt	Nr cadastral Nr. topografic	Suprafaţa* (mp)	Observaţii / Referinţe
A1		2.070	Sector cadastral:12 Teren neimprejmuit; parte din nr. topografic 675

B. Partea II. Proprietari şi acte

Inscrieri privitoare la dreptul de proprietate şi alte drepturi reale		Referinţe
2383 / 04/12/2024		
Act Normativ nr. Legea 7, din 13/03/1996 emis de Parlamentul României;		
B1	Intabulare, drept de PROPRIETATE, dobandit prin Lege, cota actuala 1/1	A1
	1) **NEIDENTIFICAT NEIDENTIFICAT**	
Act Administrativ nr. Adeverința nr. 4165, din 15/10/2024 emis de Primăria comunei Deseşti;		
B2	Se notează posesia faptică în favoarea lui	A1
	1) **POP CRISTIAN-VASILE**	

C. Partea III. SARCINI .

Inscrieri privind dezmembramintele dreptului de proprietate, drepturi reale de garanţie şi sarcini	Referinţe
NU SUNT	

Anexa Nr. 1 La Partea I

Teren

Nr cadastral	Suprafaţa (mp)*	Observaţii / Referinţe
	2.070	parte din nr. topografic 675

* Suprafaţa este determinată in planul de proiecţie Stereo 70.

DETALII LINIARE IMOBIL

Date referitoare la teren

Crt	Categorie folosință	Intra vilan	Suprafaţa (mp)	Tarla	Parcelă	Nr. topo	Observaţii / Referinţe
1	faneata	NU	2.070	-	-	-	

Lungime Segmente
1) Valorile lungimilor segmentelor sunt obţinute din proiecţie în plan.

Punct început	X / Y	Punct sfârşit	X / Y	Lungime segment (** (m)
1	417.045,083 697.957,146	2	417.017,659 697.967,144	29.19
2	417.017,659 697.967,144	3	417.020,655 697.953,788	13.688
3	417.020,655 697.953,788	4	417.022,957 697.942,113	11.9
4	417.022,957 697.942,113	5	417.033,738 697.940,607	10.886
5	417.033,738 697.940,607	6	417.053,415 697.934,393	20.635

Document care conține date cu caracter personal, protejat de prevederile Regulamentului (UE) nr. 679/2016 și Legii 190/2018

Punct început	X / Y	Punct sfârşit	X / Y	Lungime segment (** (m)
6	417.053,415 697.934,393	7	417.089,805 697.913,533	41.945
7	417.089,805 697.913,533	8	417.116,962 697.894,034	33.432
8	417.116,962 697.894,034	9	417.126,549 697.906,52	15.742
9	417.126,549 697.906,52	10	417.100,752 697.925,526	32.042
10	417.100,752 697.925,526	11	417.092,232 697.931,305	10.295
11	417.092,232 697.931,305	12	417.086,113 697.935,528	7.435
12	417.086,113 697.935,528	13	417.064,715 697.949,608	25.615
13	417.064,715 697.949,608	1	417.045,083 697.957,146	21.029

** Lungimile segmentelor sunt determinate în planul de proiecţie Stereo 70 şi sunt rotunjite la 1 milimetru.
*** Distanţa dintre puncte este formată din segmente cumulate ce sunt mai mici decât valoarea 1 milimetru.

Document care conține date cu caracter personal, protejat de prevederile Regulamentului (UE) nr. 679/2016 și Legii 190/2018

DATE DESPRE IMOBILUL NR. 2384

Oficiul de Cadastru şi Publicitate Imobiliară MARAMURES
Biroul de Cadastru şi Publicitate Imobiliară Sighetu Marmatiei

A. Partea I. Descrierea imobilului

Nr. CF vechi:768, 277, 673
Nr. topografic:676

TEREN Extravilan

Adresa: Jud. Maramures

Nr. Crt	Nr cadastral Nr. topografic	Suprafaţa* (mp)	Observaţii / Referinţe
A1		6.157	Sector cadastral:12 Teren neimprejmuit; parte din nr. topografic 675 și 677 Imobil traversat de limita unităților administrativ-teritoriale Deseşti și Ocna Şugatag

B. Partea II. Proprietari şi acte

Inscrieri privitoare la dreptul de proprietate şi alte drepturi reale		Referinţe
2384 / 04/12/2024		
Act Normativ nr. Legea 7, din 13/03/1996 emis de Parlamentul României;		
B1	Intabulare, drept de PROPRIETATE, dobandit prin Lege, cota actuala 1/1	A1
	1) **NEIDENTIFICAT NEIDENTIFICAT**	
Act Administrativ nr. Adeverința nr. 4166, din 15/10/2024 emis de Primăria comunei Deseşti;		
B2	Se notează posesia faptică în favoarea lui	A1
	1) **HOTEA GHEORGHE**	

C. Partea III. SARCINI .

Inscrieri privind dezmembramintele dreptului de proprietate, drepturi reale de garanţie şi sarcini	Referinţe
NU SUNT	

Anexa Nr. 1 La Partea I

Teren

Nr cadastral	Suprafaţa (mp)*	Observaţii / Referinţe
	6.157	parte din nr. topografic 675 și 677 Imobil traversat de limita unităților administrativ-teritoriale Deseşti și Ocna Șugatag

* Suprafaţa este determinată in planul de proiecţie Stereo 70.

DETALII LINIARE IMOBIL

Date referitoare la teren

Crt	Categorie folosință	Intra vilan	Suprafaţa (mp)	Tarla	Parcelă	Nr. topo	Observaţii / Referinţe
1	faneata	NU	6.157	-	-	-	

Lungime Segmente

1) Valorile lungimilor segmentelor sunt obţinute din proiecţie în plan.

Punct început	X / Y	Punct sfârşit	X / Y	Lungime segment (** (m)
1	417.134,879 697.899,926	2	417.126,549 697.906,52	10.624
3	417.116,962 697.894,034	4	417.089,805 697.913,533	33.432
5	417.053,415 697.934,393	6	417.033,738 697.940,607	20.635
7	417.022,957 697.942,113	8	417.023,906 697.932,436	9.723
9	417.023,734 697.919,18	10	417.031,166 697.917,363	7.651

Punct început	X / Y	Punct sfârşit	X / Y	Lungime segment (** (m)
2	417.126,549 697.906,52	3	417.116,962 697.894,034	15.742
4	417.089,805 697.913,533	5	417.053,415 697.934,393	41.945
6	417.033,738 697.940,607	7	417.022,957 697.942,113	10.886
8	417.023,906 697.932,436	9	417.023,734 697.919,18	13.257
10	417.031,166 697.917,363	11	417.045,739 697.913,574	15.058

Document care conține date cu caracter personal, protejat de prevederile Regulamentului (UE) nr. 679/2016 și Legii 190/2018

Punct început	X / Y	Punct sfârşit	X / Y	Lungime segment (** (m)
11	417.045,739 697.913,574	12	417.055,586 697.910,844	10.218
13	417.061,971 697.907,23	14	417.085,97 697.892,428	28.197
15	417.104,714 697.879,897	16	417.127,867 697.861,241	29.734
17	417.174,207 697.818,069	18	417.187,882 697.806,209	18.102
19	417.200,068 697.795,959	20	417.214,619 697.805,887	17.615
21	417.220,815 697.809,65	22	417.204,954 697.828,501	24.636
23	417.179,726 697.858,294	24	417.158,785 697.878,906	29.383

Punct început	X / Y	Punct sfârşit	X / Y	Lungime segment (** (m)
12	417.055,586 697.910,844	13	417.061,971 697.907,23	7.337
14	417.085,97 697.892,428	15	417.104,714 697.879,897	22.547
16	417.127,867 697.861,241	17	417.174,207 697.818,069	63.334
18	417.187,882 697.806,209	19	417.200,068 697.795,959	15.924
20	417.214,619 697.805,887	21	417.220,815 697.809,65	7.249
22	417.204,954 697.828,501	23	417.179,726 697.858,294	39.039
24	417.158,785 697.878,906	1	417.134,879 697.899,926	31.833

** Lungimile segmentelor sunt determinate în planul de proiecţie Stereo 70 şi sunt rotunjite la 1 milimetru.
*** Distanţa dintre puncte este formată din segmente cumulate ce sunt mai mici decât valoarea 1 milimetru.

Document care conține date cu caracter personal, protejat de prevederile Regulamentului (UE) nr. 679/2016 și Legii 190/2018

DATE DESPRE IMOBILUL NR. 2385

Oficiul de Cadastru şi Publicitate Imobiliară MARAMURES
Biroul de Cadastru şi Publicitate Imobiliară Sighetu Marmatiei

A. Partea I. Descrierea imobilului

TEREN Extravilan Nr. CF vechi:673

Adresa: Jud. Maramures

Nr. Crt	Nr cadastral Nr. topografic	Suprafaţa* (mp)	Observaţii / Referinţe
A1		998	Sector cadastral:12 Teren neimprejmuit; parte din nr. topografic 677

B. Partea II. Proprietari şi acte

Inscrieri privitoare la dreptul de proprietate şi alte drepturi reale		Referinţe
2385 / 04/12/2024		
Act Normativ nr. Legea 7, din 13/03/1996 emis de Parlamentul României;		
B1	Intabulare, drept de PROPRIETATE, dobandit prin Lege, cota actuala 1/1	A1
	1) **NEIDENTIFICAT NEIDENTIFICAT**	
Act Administrativ nr. Adeverința nr. 4167, din 15/10/2024 emis de Primăria comunei Deseşti;		
B2	Se notează posesia faptică în favoarea lui	A1
	1) **SAS MARIA**	

C. Partea III. SARCINI .

Inscrieri privind dezmembramintele dreptului de proprietate, drepturi reale de garanţie şi sarcini	Referinţe
NU SUNT	

Anexa Nr. 1 La Partea I

Teren

Nr cadastral	Suprafaţa (mp)*	Observaţii / Referinţe
	998	parte din nr. topografic 677

* Suprafaţa este determinată in planul de proiecţie Stereo 70.

DETALII LINIARE IMOBIL

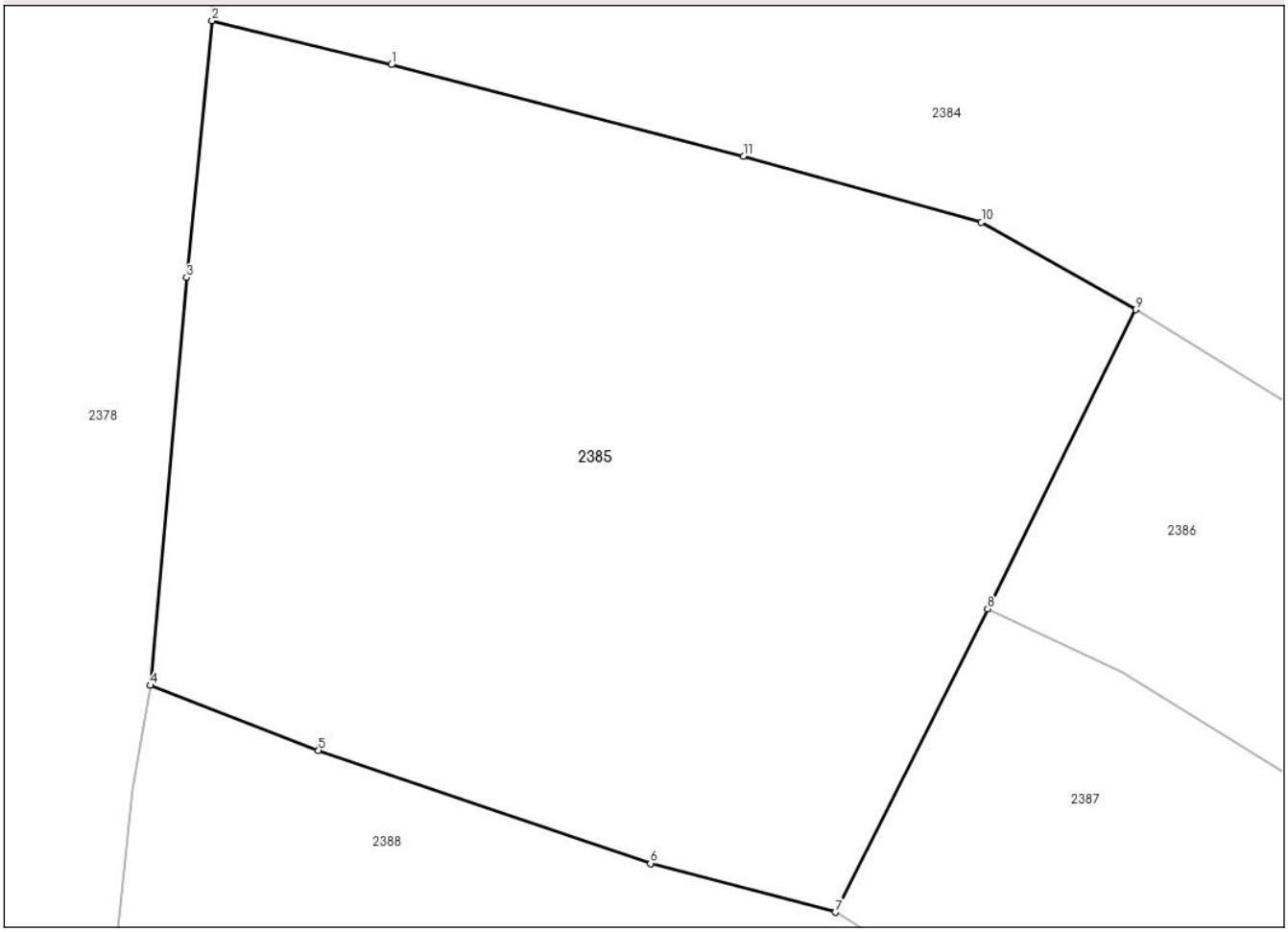

Date referitoare la teren

Crt	Categorie folosință	Intra vilan	Suprafaţa (mp)	Tarla	Parcelă	Nr. topo	Observaţii / Referinţe
1	faneata	NU	998	-	-	-	

Lungime Segmente
1) Valorile lungimilor segmentelor sunt obţinute din proiecţie în plan.

Punct început	X / Y	Punct sfârşit	X / Y	Lungime segment (** (m)
1	417.031,166 697.917,363	2	417.023,734 697.919,18	7.651
2	417.023,734 697.919,18	3	417.022,686 697.908,555	10.677
3	417.022,686 697.908,555	4	417.021,188 697.891,688	16.933
4	417.021,188 697.891,688	5	417.028,141 697.889,001	7.454
5	417.028,141 697.889,001	6	417.041,885 697.884,32	14.519

Document care conține date cu caracter personal, protejat de prevederile Regulamentului (UE) nr. 679/2016 și Legii 190/2018

Punct început	X / Y	Punct sfârşit	X / Y	Lungime segment (** (m)
6	417.041,885 697.884,32	7	417.049,542 697.882,307	7.917
7	417.049,542 697.882,307	8	417.055,844 697.894,852	14.039
8	417.055,844 697.894,852	9	417.061,971 697.907,23	13.811
9	417.061,971 697.907,23	10	417.055,586 697.910,844	7.337
10	417.055,586 697.910,844	11	417.045,739 697.913,574	10.218
11	417.045,739 697.913,574	1	417.031,166 697.917,363	15.058

** Lungimile segmentelor sunt determinate în planul de proiecţie Stereo 70 şi sunt rotunjite la 1 milimetru.
*** Distanţa dintre puncte este formată din segmente cumulate ce sunt mai mici decât valoarea 1 milimetru.

Document care conține date cu caracter personal, protejat de prevederile Regulamentului (UE) nr. 679/2016 și Legii 190/2018

DATE DESPRE IMOBILUL NR. 2386

Oficiul de Cadastru şi Publicitate Imobiliară MARAMURES
Biroul de Cadastru şi Publicitate Imobiliară Sighetu Marmatiei

A. Partea I. Descrierea imobilului

TEREN Extravilan Nr. CF vechi:673

Adresa: Jud. Maramures

Nr. Crt	Nr cadastral Nr. topografic	Suprafaţa* (mp)	Observaţii / Referinţe
A1		1.723	Sector cadastral:12 Teren neimprejmuit; parte din nr. topografic 677 Imobil traversat de limita unităților administrativ-teritoriale Deseşti și Ocna Şugatag

B. Partea II. Proprietari şi acte

Inscrieri privitoare la dreptul de proprietate şi alte drepturi reale		Referinţe
2386 / 04/12/2024		
Act Normativ nr. Legea 7, din 13/03/1996 emis de Parlamentul României;		
B1	Intabulare, drept de PROPRIETATE, dobandit prin Lege, cota actuala 1/1	A1
	1) **NEIDENTIFICAT NEIDENTIFICAT**	
Act Administrativ nr. Adeverința nr. 4168, din 15/10/2024 emis de Primăria comunei Deseşti;		
B2	Se notează posesia faptică în favoarea lui	A1
	1) **MALINA IOAN**	

C. Partea III. SARCINI .

Inscrieri privind dezmembramintele dreptului de proprietate, drepturi reale de garanţie şi sarcini	Referinţe
NU SUNT	

Anexa Nr. 1 La Partea I

Teren

Nr cadastral	Suprafaţa (mp)*	Observaţii / Referinţe
	1.723	parte din nr. topografic 677 Imobil traversat de limita unităților administrativ-teritoriale Deseşti și Ocna Șugatag

* Suprafaţa este determinată in planul de proiecţie Stereo 70.

DETALII LINIARE IMOBIL

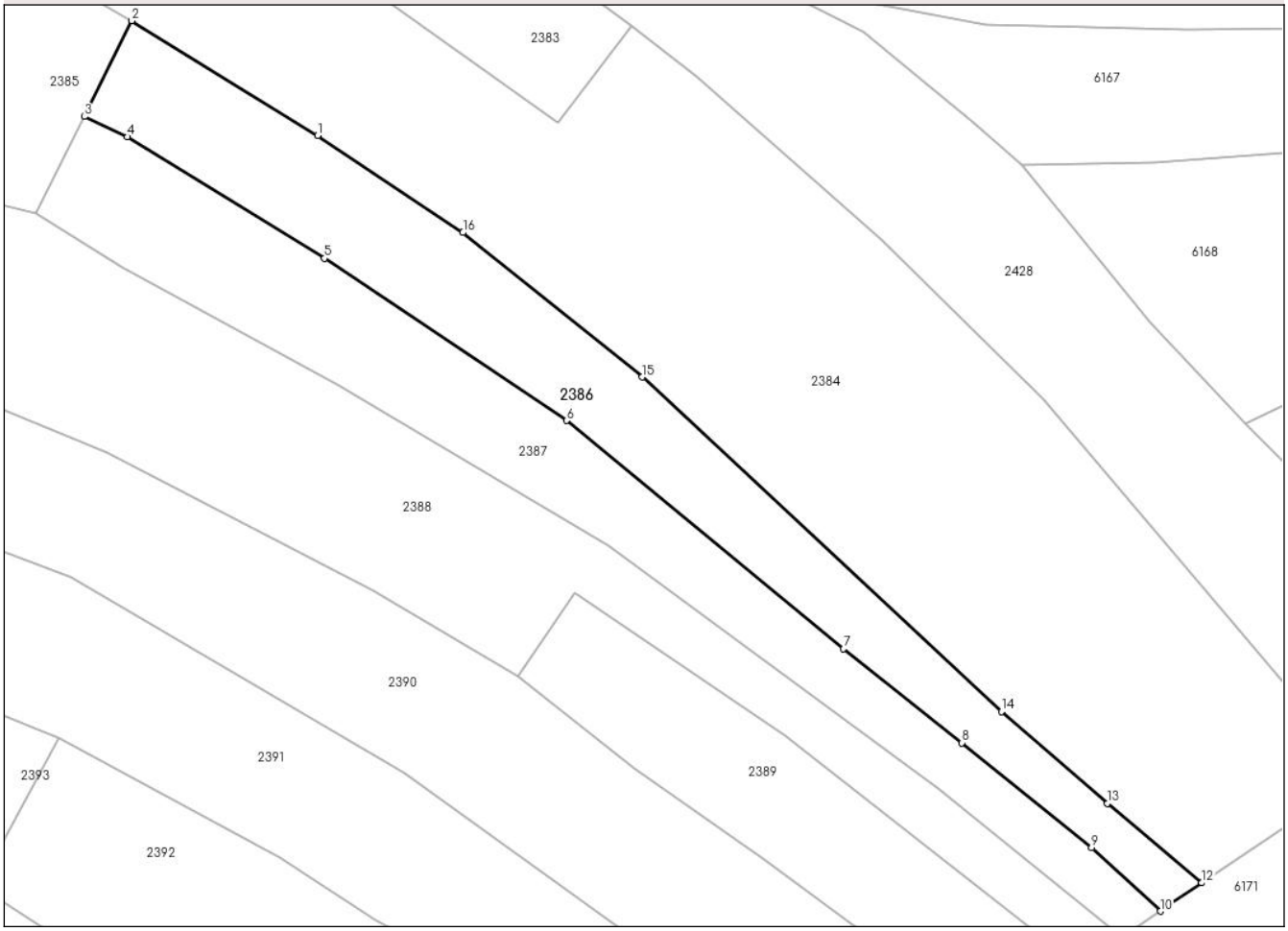

Date referitoare la teren

Crt	Categorie folosință	Intra vilan	Suprafaţa (mp)	Tarla	Parcelă	Nr. topo	Observaţii / Referinţe
1	faneata	NU	1.723	-	-	-	

Lungime Segmente
1) Valorile lungimilor segmentelor sunt obţinute din proiecţie în plan.

Punct început	X / Y	Punct sfârşit	X / Y	Lungime segment (** (m)
1	417.085,97 697.892,428	2	417.061,971 697.907,23	28.197
2	417.061,971 697.907,23	3	417.055,844 697.894,852	13.811
3	417.055,844 697.894,852	4	417.061,399 697.892,238	6.139
4	417.061,399 697.892,238	5	417.086,816 697.876,559	29.864
5	417.086,816 697.876,559	6	417.118,079 697.855,623	37.626

Document care conține date cu caracter personal, protejat de prevederile Regulamentului (UE) nr. 679/2016 și Legii 190/2018

Punct început	X / Y	Punct sfârşit	X / Y	Lungime segment (** (m)
6	417.118,079 697.855,623	7	417.153,816 697.826,16	46.316
7	417.153,816 697.826,16	8	417.169,109 697.814,026	19.522
8	417.169,109 697.814,026	9	417.185,846 697.800,512	21.512
9	417.185,846 697.800,512	10	417.194,704 697.792,301	12.078
10	417.194,704 697.792,301	11	417.195,592 697.792,906	1.075
11	417.195,592 697.792,906	12	417.200,068 697.795,959	5.418
12	417.200,068 697.795,959	13	417.187,882 697.806,209	15.924
13	417.187,882 697.806,209	14	417.174,207 697.818,069	18.102
14	417.174,207 697.818,069	15	417.127,867 697.861,241	63.334
15	417.127,867 697.861,241	16	417.104,714 697.879,897	29.734
16	417.104,714 697.879,897	1	417.085,97 697.892,428	22.547

** Lungimile segmentelor sunt determinate în planul de proiecţie Stereo 70 şi sunt rotunjite la 1 milimetru.
*** Distanţa dintre puncte este formată din segmente cumulate ce sunt mai mici decât valoarea 1 milimetru.

Document care conține date cu caracter personal, protejat de prevederile Regulamentului (UE) nr. 679/2016 și Legii 190/2018

DATE DESPRE IMOBILUL NR. 2387

Oficiul de Cadastru şi Publicitate Imobiliară MARAMURES
Biroul de Cadastru şi Publicitate Imobiliară Sighetu Marmatiei

A. Partea I. Descrierea imobilului

TEREN Extravilan Nr. CF vechi:673

Adresa: Jud. Maramures

Nr. Crt	Nr cadastral Nr. topografic	Suprafaţa* (mp)	Observaţii / Referinţe
A1		1.700	Sector cadastral:12 Teren neimprejmuit; parte din nr. topografic 677 Imobil traversat de limita unităților administrativ-teritoriale Deseşti și Ocna Şugatag

B. Partea II. Proprietari şi acte

Inscrieri privitoare la dreptul de proprietate şi alte drepturi reale		Referinţe
2387 / 04/12/2024		
Act Normativ nr. Legea 7, din 13/03/1996 emis de Parlamentul României;		
B1	Intabulare, drept de PROPRIETATE, dobandit prin Lege, cota actuala 1/1	A1
	1) **NEIDENTIFICAT NEIDENTIFICAT**	
Act Administrativ nr. Adeverința nr. 4169, din 15/10/2024 emis de Primăria comunei Deseşti;		
B2	Se notează posesia faptică în favoarea lui	A1
	1) **MANDRA ILEANA**	

C. Partea III. SARCINI .

Inscrieri privind dezmembramintele dreptului de proprietate, drepturi reale de garanţie şi sarcini	Referinţe
NU SUNT	

Document care conține date cu caracter personal, protejat de prevederile Regulamentului (UE) nr. 679/2016 și Legii 190/2018

Anexa Nr. 1 La Partea I

Teren

Nr cadastral	Suprafaţa (mp)*	Observaţii / Referinţe
	1.700	parte din nr. topografic 677 Imobil traversat de limita unităților administrativ-teritoriale Desești și Ocna Șugatag

* Suprafaţa este determinată in planul de proiecţie Stereo 70.

DETALII LINIARE IMOBIL



Date referitoare la teren

Crt	Categorie folosință	Intra vilan	Suprafaţa (mp)	Tarla	Parcelă	Nr. topo	Observaţii / Referinţe
1	faneata	NU	1.700	-	-	-	

Lungime Segmente
1) Valorile lungimilor segmentelor sunt obţinute din proiecţie în plan.

Punct început	X / Y	Punct sfârşit	X / Y	Lungime segment (** (m)
1	417.061,399 697.892,238	2	417.055,844 697.894,852	6.139
2	417.055,844 697.894,852	3	417.049,542 697.882,307	14.039
3	417.049,542 697.882,307	4	417.060,847 697.875,354	13.272
4	417.060,847 697.875,354	5	417.088,592 697.860,193	31.617
5	417.088,592 697.860,193	6	417.123,547 697.839,546	40.597

Document care conține date cu caracter personal, protejat de prevederile Regulamentului (UE) nr. 679/2016 și Legii 190/2018

Punct început	X / Y	Punct sfârşit	X / Y	Lungime segment (** (m)
6	417.123,547 697.839,546	7	417.166,081 697.808,144	52.87
7	417.166,081 697.808,144	8	417.189,772 697.788,935	30.5
8	417.189,772 697.788,935	9	417.194,704 697.792,301	5.971
9	417.194,704 697.792,301	10	417.185,846 697.800,512	12.078
10	417.185,846 697.800,512	11	417.169,109 697.814,026	21.512
11	417.169,109 697.814,026	12	417.153,816 697.826,16	19.522
12	417.153,816 697.826,16	13	417.118,079 697.855,623	46.316
13	417.118,079 697.855,623	14	417.086,816 697.876,559	37.626
14	417.086,816 697.876,559	1	417.061,399 697.892,238	29.864

** Lungimile segmentelor sunt determinate în planul de proiecţie Stereo 70 şi sunt rotunjite la 1 milimetru.
*** Distanţa dintre puncte este formată din segmente cumulate ce sunt mai mici decât valoarea 1 milimetru.

Document care conține date cu caracter personal, protejat de prevederile Regulamentului (UE) nr. 679/2016 și Legii 190/2018

DATE DESPRE IMOBILUL NR. 2388

Oficiul de Cadastru şi Publicitate Imobiliară MARAMURES
Biroul de Cadastru şi Publicitate Imobiliară Sighetu Marmatiei

A. Partea I. Descrierea imobilului

TEREN Extravilan Nr. CF vechi:1044

Adresa: Jud. Maramures

Nr. Crt	Nr cadastral Nr. topografic	Suprafaţa* (mp)	Observaţii / Referinţe
A1		2.979	Sector cadastral:12 Teren neimprejmuit; parte din nr. topografic 678 Imobil traversat de limita unităților administrativ-teritoriale Deseşti și Ocna Şugatag

B. Partea II. Proprietari şi acte

Inscrieri privitoare la dreptul de proprietate şi alte drepturi reale		Referinţe
2388 / 04/12/2024		
Act Normativ nr. Legea 7, din 13/03/1996 emis de Parlamentul României;		
B1	Intabulare, drept de PROPRIETATE, dobandit prin Lege, cota actuala 1/1	A1
	1) **NEIDENTIFICAT NEIDENTIFICAT**	
Act Administrativ nr. Adeverința nr. 4170, din 15/10/2024 emis de Primăria comunei Deseşti;		
B2	Se notează posesia faptică în favoarea lui	A1
	1) **BUD GHEORGHE**	

C. Partea III. SARCINI .

Inscrieri privind dezmembramintele dreptului de proprietate, drepturi reale de garanţie şi sarcini	Referinţe
NU SUNT	

Anexa Nr. 1 La Partea I

Teren

Nr cadastral	Suprafaţa (mp)*	Observaţii / Referinţe
	2.979	parte din nr. topografic 678 Imobil traversat de limita unităților administrativ-teritoriale Deseşti și Ocna Șugatag

* Suprafaţa este determinată in planul de proiecţie Stereo 70.

DETALII LINIARE IMOBIL

Date referitoare la teren

Crt	Categorie folosință	Intra vilan	Suprafaţa (mp)	Tarla	Parcelă	Nr. topo	Observaţii / Referinţe
1	faneata	NU	2.979	-	-	-	

Lungime Segmente
1) Valorile lungimilor segmentelor sunt obţinute din proiecţie în plan.

Punct început	X / Y	Punct sfârşit	X / Y	Lungime segment (** (m)
1	417.028,141 697.889,001	2	417.021,188 697.891,688	7.454
2	417.021,188 697.891,688	3	417.020,426 697.887,387	4.368
3	417.020,426 697.887,387	4	417.018,429 697.867,912	19.577
4	417.018,429 697.867,912	5	417.030,778 697.863,138	13.24
5	417.030,778 697.863,138	6	417.058,798 697.851,479	30.349

Document care conține date cu caracter personal, protejat de prevederile Regulamentului (UE) nr. 679/2016 și Legii 190/2018

Punct început	X / Y	Punct sfârşit	X / Y	Lungime segment (** (m)
6	417.058,798 697.851,479	7	417.093,035 697.833,708	38.574
7	417.093,035 697.833,708	8	417.111,788 697.822,593	21.8
8	417.111,788 697.822,593	9	417.119,119 697.833,436	13.089
9	417.119,119 697.833,436	10	417.146,288 697.814,901	32.889
10	417.146,288 697.814,901	11	417.184,362 697.785,247	48.26
11	417.184,362 697.785,247	12	417.184,545 697.785,369	0.22
12	417.184,545 697.785,369	13	417.189,772 697.788,935	6.328
13	417.189,772 697.788,935	14	417.166,081 697.808,144	30.5
14	417.166,081 697.808,144	15	417.123,547 697.839,546	52.87
15	417.123,547 697.839,546	16	417.088,592 697.860,193	40.597
16	417.088,592 697.860,193	17	417.060,847 697.875,354	31.617
17	417.060,847 697.875,354	18	417.049,542 697.882,307	13.272
18	417.049,542 697.882,307	19	417.041,885 697.884,32	7.917
19	417.041,885 697.884,32	1	417.028,141 697.889,001	14.519

** Lungimile segmentelor sunt determinate în planul de proiecţie Stereo 70 şi sunt rotunjite la 1 milimetru.
*** Distanţa dintre puncte este formată din segmente cumulate ce sunt mai mici decât valoarea 1 milimetru.

Document care conține date cu caracter personal, protejat de prevederile Regulamentului (UE) nr. 679/2016 și Legii 190/2018

DATE DESPRE IMOBILUL NR. 2389

Oficiul de Cadastru şi Publicitate Imobiliară MARAMURES
Biroul de Cadastru şi Publicitate Imobiliară Sighetu Marmatiei

A. Partea I. Descrierea imobilului

TEREN Extravilan Nr. CF vechi:1044

Adresa: Jud. Maramures

Nr. Crt	Nr cadastral Nr. topografic	Suprafaţa* (mp)	Observaţii / Referinţe
A1		1.092	Sector cadastral:12 Teren neimprejmuit; parte din nr. topografic 678 Imobil traversat de limita unităților administrativ-teritoriale Deseşti și Ocna Şugatag

B. Partea II. Proprietari şi acte

Inscrieri privitoare la dreptul de proprietate şi alte drepturi reale		Referinţe
2389 / 04/12/2024		
Act Normativ nr. Legea 7, din 13/03/1996 emis de Parlamentul României;		
B1	Intabulare, drept de PROPRIETATE, dobandit prin Lege, cota actuala 1/1	A1
	1) **NEIDENTIFICAT NEIDENTIFICAT**	
Act Administrativ nr. Adeverința nr. 4171, din 15/10/2024 emis de Primăria comunei Deseşti;		
B2	Se notează posesia faptică în favoarea lui	A1
	1) **ROMAN NICUŞOR-VASILE**	

C. Partea III. SARCINI .

Inscrieri privind dezmembramintele dreptului de proprietate, drepturi reale de garanţie şi sarcini	Referinţe
NU SUNT	

Document care conține date cu caracter personal, protejat de prevederile Regulamentului (UE) nr. 679/2016 și Legii 190/2018

Anexa Nr. 1 La Partea I

Teren

Nr cadastral	Suprafaţa (mp)*	Observaţii / Referinţe
	1.092	parte din nr. topografic 678 Imobil traversat de limita unităților administrativ-teritoriale Deseşti și Ocna Șugatag

* Suprafaţa este determinată in planul de proiecţie Stereo 70.

DETALII LINIARE IMOBIL

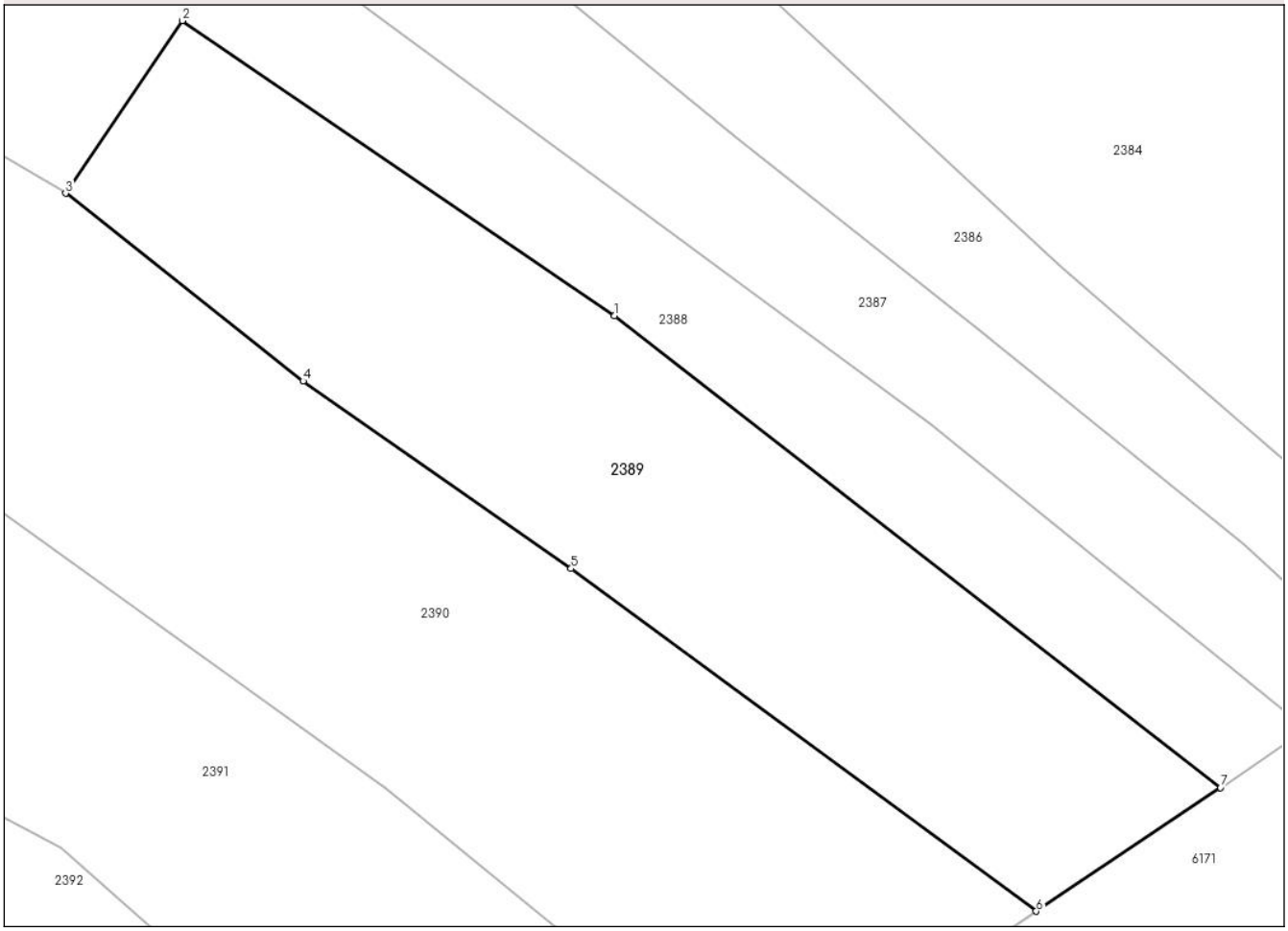

Date referitoare la teren

Crt	Categorie folosință	Intra vilan	Suprafaţa (mp)	Tarla	Parcelă	Nr. topo	Observaţii / Referinţe
1	faneata	NU	1.092	-	-	-	

Lungime Segmente
1) Valorile lungimilor segmentelor sunt obţinute din proiecţie în plan.

Punct început	X / Y	Punct sfârşit	X / Y	Lungime segment (** (m)
1	417.146,288 697.814,901	2	417.119,119 697.833,436	32.889
2	417.119,119 697.833,436	3	417.111,788 697.822,593	13.089
3	417.111,788 697.822,593	4	417.126,722 697.810,798	19.03
4	417.126,722 697.810,798	5	417.143,548 697.799,017	20.54
5	417.143,548 697.799,017	6	417.172,78 697.777,487	36.305

Document care conține date cu caracter personal, protejat de prevederile Regulamentului (UE) nr. 679/2016 și Legii 190/2018

Punct început	X / Y	Punct sfârşit	X / Y	Lungime segment (** (m)
6	417.172,78 697.777,487	7	417.184,362 697.785,247	13.941
7	417.184,362 697.785,247	1	417.146,288 697.814,901	48.26

** Lungimile segmentelor sunt determinate în planul de proiecţie Stereo 70 şi sunt rotunjite la 1 milimetru.
*** Distanţa dintre puncte este formată din segmente cumulate ce sunt mai mici decât valoarea 1 milimetru.

Document care conține date cu caracter personal, protejat de prevederile Regulamentului (UE) nr. 679/2016 și Legii 190/2018

DATE DESPRE IMOBILUL NR. 2390

Oficiul de Cadastru şi Publicitate Imobiliară MARAMURES
Biroul de Cadastru şi Publicitate Imobiliară Sighetu Marmatiei

A. Partea I. Descrierea imobilului

TEREN Extravilan Nr. CF vechi:358

Adresa: Jud. Maramures

Nr. Crt	Nr cadastral Nr. topografic	Suprafaţa* (mp)	Observaţii / Referinţe
A1		3.074	Sector cadastral:12 Teren neimprejmuit; parte din nr. topografic 679 Imobil traversat de limita unităților administrativ-teritoriale Deseşti și Ocna Şugatag

B. Partea II. Proprietari şi acte

Inscrieri privitoare la dreptul de proprietate şi alte drepturi reale		Referinţe
2390 / 04/12/2024		
Act Normativ nr. Legea 7, din 13/03/1996 emis de Parlamentul României;		
B1	Intabulare, drept de PROPRIETATE, dobandit prin Lege, cota actuala 1/1	A1
	1) **NEIDENTIFICAT NEIDENTIFICAT**	
Act Administrativ nr. Adeverința nr. 4172, din 15/10/2024 emis de Primăria comunei Deseşti;		
B2	Se notează posesia faptică în favoarea lui	A1
	1) **NEMEŞ ILEANA-CLAUDIA**	

C. Partea III. SARCINI .

Inscrieri privind dezmembramintele dreptului de proprietate, drepturi reale de garanţie şi sarcini	Referinţe
NU SUNT	

Document care conține date cu caracter personal, protejat de prevederile Regulamentului (UE) nr. 679/2016 și Legii 190/2018

Anexa Nr. 1 La Partea I

Teren

Nr cadastral	Suprafaţa (mp)*	Observaţii / Referinţe
	3.074	parte din nr. topografic 679 Imobil traversat de limita unităților administrativ-teritoriale Desești și Ocna Șugatag

* Suprafaţa este determinată in planul de proiecţie Stereo 70.

DETALII LINIARE IMOBIL

Date referitoare la teren

Crt	Categorie folosință	Intra vilan	Suprafaţa (mp)	Tarla	Parcelă	Nr. topo	Observaţii / Referinţe
1	faneata	NU	3.074	-	-	-	

Lungime Segmente
1) Valorile lungimilor segmentelor sunt obţinute din proiecţie în plan.

Punct început	X / Y	Punct sfârşit	X / Y	Lungime segment (** (m)
1	417.030,778 697.863,138	2	417.018,429 697.867,912	13.24
2	417.018,429 697.867,912	3	417.016,547 697.849,225	18.782
3	417.016,547 697.849,225	4	417.054,053 697.835,487	39.943
4	417.054,053 697.835,487	5	417.097,172 697.810,133	50.021
5	417.097,172 697.810,133	6	417.131,923 697.785,219	42.759

Document care conține date cu caracter personal, protejat de prevederile Regulamentului (UE) nr. 679/2016 și Legii 190/2018

Punct început	X / Y	Punct sfârşit	X / Y	Lungime segment (** (m)
6	417.131,923 697.785,219	7	417.155,703 697.765,772	30.719
7	417.155,703 697.765,772	8	417.159,581 697.768,644	4.826
8	417.159,581 697.768,644	9	417.172,78 697.777,487	15.887
9	417.172,78 697.777,487	10	417.143,548 697.799,017	36.305
10	417.143,548 697.799,017	11	417.126,722 697.810,798	20.54
11	417.126,722 697.810,798	12	417.111,788 697.822,593	19.03
12	417.111,788 697.822,593	13	417.093,035 697.833,708	21.8
13	417.093,035 697.833,708	14	417.058,798 697.851,479	38.574
14	417.058,798 697.851,479	1	417.030,778 697.863,138	30.349

** Lungimile segmentelor sunt determinate în planul de proiecţie Stereo 70 şi sunt rotunjite la 1 milimetru.
*** Distanţa dintre puncte este formată din segmente cumulate ce sunt mai mici decât valoarea 1 milimetru.

Document care conține date cu caracter personal, protejat de prevederile Regulamentului (UE) nr. 679/2016 și Legii 190/2018

DATE DESPRE IMOBILUL NR. 2391

Oficiul de Cadastru şi Publicitate Imobiliară MARAMURES
Biroul de Cadastru şi Publicitate Imobiliară Sighetu Marmatiei

A. Partea I. Descrierea imobilului

TEREN Extravilan Nr. CF vechi:358

Adresa: Jud. Maramures

Nr. Crt	Nr cadastral Nr. topografic	Suprafaţa* (mp)	Observaţii / Referinţe
A1		2.801	Sector cadastral:12 Teren neimprejmuit; parte din nr. topografic 679

B. Partea II. Proprietari şi acte

Inscrieri privitoare la dreptul de proprietate şi alte drepturi reale		Referinţe
2391 / 04/12/2024		
Act Normativ nr. Legea 7, din 13/03/1996 emis de Parlamentul României;		
B1	Intabulare, drept de PROPRIETATE, dobandit prin Lege, cota actuala 1/1	A1
	1) **NEIDENTIFICAT NEIDENTIFICAT**	
Act Administrativ nr. Adeverința nr. 4173, din 15/10/2024 emis de Primăria comunei Deseşti;		
B2	Se notează posesia faptică în favoarea lui	A1
	1) **POP CRISTIAN-VASILE**	

C. Partea III. SARCINI .

Inscrieri privind dezmembramintele dreptului de proprietate, drepturi reale de garanţie şi sarcini	Referinţe
NU SUNT	

Anexa Nr. 1 La Partea I

Teren

Nr cadastral	Suprafaţa (mp)*	Observaţii / Referinţe
	2.801	parte din nr. topografic 679

* Suprafaţa este determinată in planul de proiecţie Stereo 70.

DETALII LINIARE IMOBIL

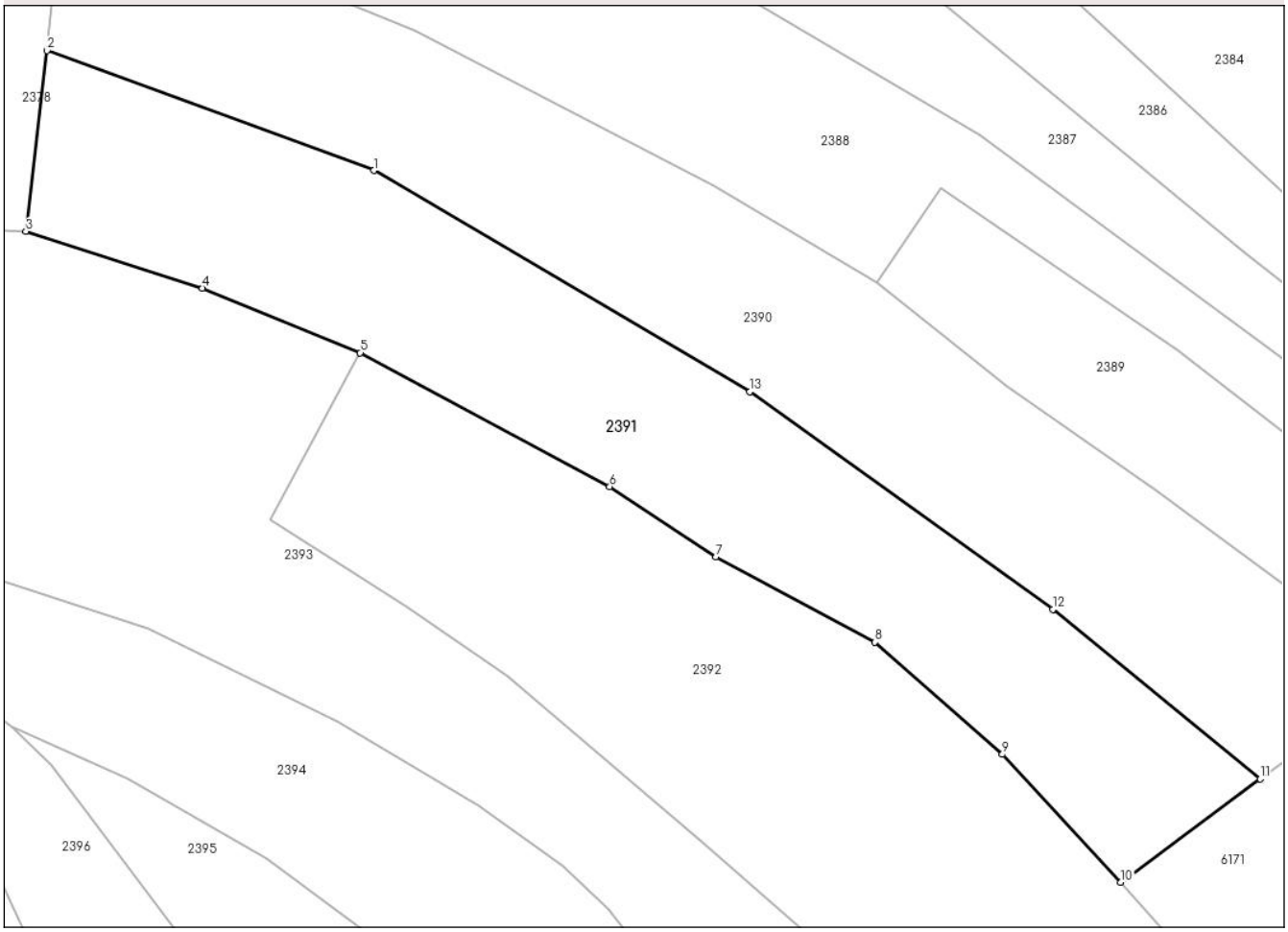

Date referitoare la teren

Crt	Categorie folosință	Intra vilan	Suprafaţa (mp)	Tarla	Parcelă	Nr. topo	Observaţii / Referinţe
1	faneata	NU	2.801	-	-	-	

Lungime Segmente
1) Valorile lungimilor segmentelor sunt obţinute din proiecţie în plan.

Punct început	X / Y	Punct sfârşit	X / Y	Lungime segment (** (m)
1	417.054,053 697.835,487	2	417.016,547 697.849,225	39.943
2	417.016,547 697.849,225	3	417.014,142 697.828,506	20.858
3	417.014,142 697.828,506	4	417.034,394 697.822,022	21.265
4	417.034,394 697.822,022	5	417.052,49 697.814,607	19.556
5	417.052,49 697.814,607	6	417.081,092 697.799,28	32.45

Document care conține date cu caracter personal, protejat de prevederile Regulamentului (UE) nr. 679/2016 și Legii 190/2018

Punct început	X / Y	Punct sfârşit	X / Y	Lungime segment (** (m)
6	417.081,092 697.799,28	7	417.093,292 697.791,197	14.635
7	417.093,292 697.791,197	8	417.111,525 697.781,449	20.675
8	417.111,525 697.781,449	9	417.126,128 697.768,594	19.455
9	417.126,128 697.768,594	10	417.139,721 697.753,94	19.988
10	417.139,721 697.753,94	11	417.155,703 697.765,772	19.885
11	417.155,703 697.765,772	12	417.131,923 697.785,219	30.719
12	417.131,923 697.785,219	13	417.097,172 697.810,133	42.759
13	417.097,172 697.810,133	1	417.054,053 697.835,487	50.021

** Lungimile segmentelor sunt determinate în planul de proiecţie Stereo 70 şi sunt rotunjite la 1 milimetru.
*** Distanţa dintre puncte este formată din segmente cumulate ce sunt mai mici decât valoarea 1 milimetru.

Document care conține date cu caracter personal, protejat de prevederile Regulamentului (UE) nr. 679/2016 și Legii 190/2018

DATE DESPRE IMOBILUL NR. 2392

Oficiul de Cadastru şi Publicitate Imobiliară MARAMURES
Biroul de Cadastru şi Publicitate Imobiliară Sighetu Marmatiei

A. Partea I. Descrierea imobilului

Nr. CF vechi:780, 164
Nr. topografic:751b

TEREN Extravilan

Adresa: Jud. Maramures

Nr. Crt	Nr cadastral Nr. topografic	Suprafaţa* (mp)	Observaţii / Referinţe
A1		8.529	Sector cadastral:12 Teren neimprejmuit; parte din nr. topografic 751a Imobil traversat de limita unităților administrativ-teritoriale Deseşti şi Ocna Şugatag

B. Partea II. Proprietari şi acte

Inscrieri privitoare la dreptul de proprietate şi alte drepturi reale		Referinţe
2392 / 04/12/2024		
Act Normativ nr. Legea 7, din 13/03/1996 emis de Parlamentul României;		
B1	Intabulare, drept de PROPRIETATE, dobandit prin Lege, cota actuala 1/1	A1
	1) **NEIDENTIFICAT NEIDENTIFICAT**	
Act Administrativ nr. Adeverința nr. 4174, din 15/10/2024 emis de Primăria comunei Deseşti;		
B2	Se notează posesia faptică în favoarea lui	A1
	1) **HOTEA VASILE-IOAN**	

C. Partea III. SARCINI .

Inscrieri privind dezmembramintele dreptului de proprietate, drepturi reale de garanţie şi sarcini	Referinţe
NU SUNT	

Anexa Nr. 1 La Partea I

Teren

Nr cadastral	Suprafaţa (mp)*	Observaţii / Referinţe
	8.529	parte din nr. topografic 751a Imobil traversat de limita unităților administrativ-teritoriale Deseşti și Ocna Șugatag

* Suprafaţa este determinată in planul de proiecţie Stereo 70.

DETALII LINIARE IMOBIL

Date referitoare la teren

Crt	Categorie folosință	Intra vilan	Suprafaţa (mp)	Tarla	Parcelă	Nr. topo	Observaţii / Referinţe
1	faneata	NU	8.529	-	-	-	

Lungime Segmente

1) Valorile lungimilor segmentelor sunt obţinute din proiecţie în plan.

Punct început	X / Y	Punct sfârşit	X / Y	Lungime segment (** (m)
1	417.081,092 697.799,28	2	417.052,49 697.814,607	32.45
3	417.042,19 697.795,545	4	417.057,888 697.785,478	18.649
5	417.069,4 697.777,626	6	417.091,617 697.758,654	29.215
7	417.105,892 697.746,117	8	417.089,723 697.735,293	19.458
9	417.091,243 697.729,462	10	417.098,099 697.708,102	22.433

Punct început	X / Y	Punct sfârşit	X / Y	Lungime segment (** (m)
2	417.052,49 697.814,607	3	417.042,19 697.795,545	21.667
4	417.057,888 697.785,478	5	417.069,4 697.777,626	13.935
6	417.091,617 697.758,654	7	417.105,892 697.746,117	18.999
8	417.089,723 697.735,293	9	417.091,243 697.729,462	6.026
10	417.098,099 697.708,102	11	417.085,138 697.701,251	14.66

Document care conține date cu caracter personal, protejat de prevederile Regulamentului (UE) nr. 679/2016 și Legii 190/2018

Punct început	X / Y	Punct sfârşit	X / Y	Lungime segment (** (m)
11	417.085,138 697.701,251	12	417.081,813 697.698,788	4.138
13	417.090,715 697.669,555	14	417.109,441 697.673,774	19.195
15	417.131,414 697.678,398	16	417.138,581 697.661,856	18.028
17	417.176,386 697.682,048	18	417.184,902 697.685,665	9.252
19	417.181,598 697.697,063	20	417.179,009 697.703,313	6.765
21	417.168,924 697.720,554	22	417.160,515 697.731,639	13.914
23	417.152,233 697.739,964	24	417.139,721 697.753,94	18.758
25	417.126,128 697.768,594	26	417.111,525 697.781,449	19.455
27	417.093,292 697.791,197	1	417.081,092 697.799,28	14.635

Punct început	X / Y	Punct sfârşit	X / Y	Lungime segment (** (m)
12	417.081,813 697.698,788	13	417.090,715 697.669,555	30.558
14	417.109,441 697.673,774	15	417.131,414 697.678,398	22.454
16	417.138,581 697.661,856	17	417.176,386 697.682,048	42.859
18	417.184,902 697.685,665	19	417.181,598 697.697,063	11.867
20	417.179,009 697.703,313	21	417.168,924 697.720,554	19.974
22	417.160,515 697.731,639	23	417.152,233 697.739,964	11.743
24	417.139,721 697.753,94	25	417.126,128 697.768,594	19.988
26	417.111,525 697.781,449	27	417.093,292 697.791,197	20.675

** Lungimile segmentelor sunt determinate în planul de proiecţie Stereo 70 şi sunt rotunjite la 1 milimetru.
*** Distanţa dintre puncte este formată din segmente cumulate ce sunt mai mici decât valoarea 1 milimetru.

Document care conține date cu caracter personal, protejat de prevederile Regulamentului (UE) nr. 679/2016 și Legii 190/2018

DATE DESPRE IMOBILUL NR. 2393

Oficiul de Cadastru şi Publicitate Imobiliară MARAMURES
Biroul de Cadastru şi Publicitate Imobiliară Sighetu Marmatiei

A. Partea I. Descrierea imobilului

TEREN Extravilan Nr. CF vechi:780

Adresa: Jud. Maramures

Nr. Crt	Nr cadastral Nr. topografic	Suprafaţa* (mp)	Observaţii / Referinţe
A1		3.085	Sector cadastral:12 Teren neimprejmuit; parte din nr. topografic 751a Imobil traversat de limita unităților administrativ-teritoriale Deseşti și Ocna Şugatag

B. Partea II. Proprietari şi acte

Inscrieri privitoare la dreptul de proprietate şi alte drepturi reale		Referinţe
2393 / 04/12/2024		
Act Administrativ nr. Titlu de proprietate nr. 17308, din 02/07/2018 emis de Comisia Județeană Maramureș;		
B1	Intabulare, drept de PROPRIETATE cu titlu de drept aplicarea Legii nr. 247/2005, dobandit prin Reconstituire, cota actuala 1/1	A1
	1) **HOTEA GHEORGHE**	

C. Partea III. SARCINI .

Inscrieri privind dezmembramintele dreptului de proprietate, drepturi reale de garanţie şi sarcini	Referinţe
NU SUNT	

Anexa Nr. 1 La Partea I

Teren

Nr cadastral	Suprafaţa (mp)*	Observaţii / Referinţe
	3.085	parte din nr. topografic 751a Imobil traversat de limita unităților administrativ-teritoriale Deseşti și Ocna Șugatag

* Suprafaţa este determinată in planul de proiecţie Stereo 70.

DETALII LINIARE IMOBIL

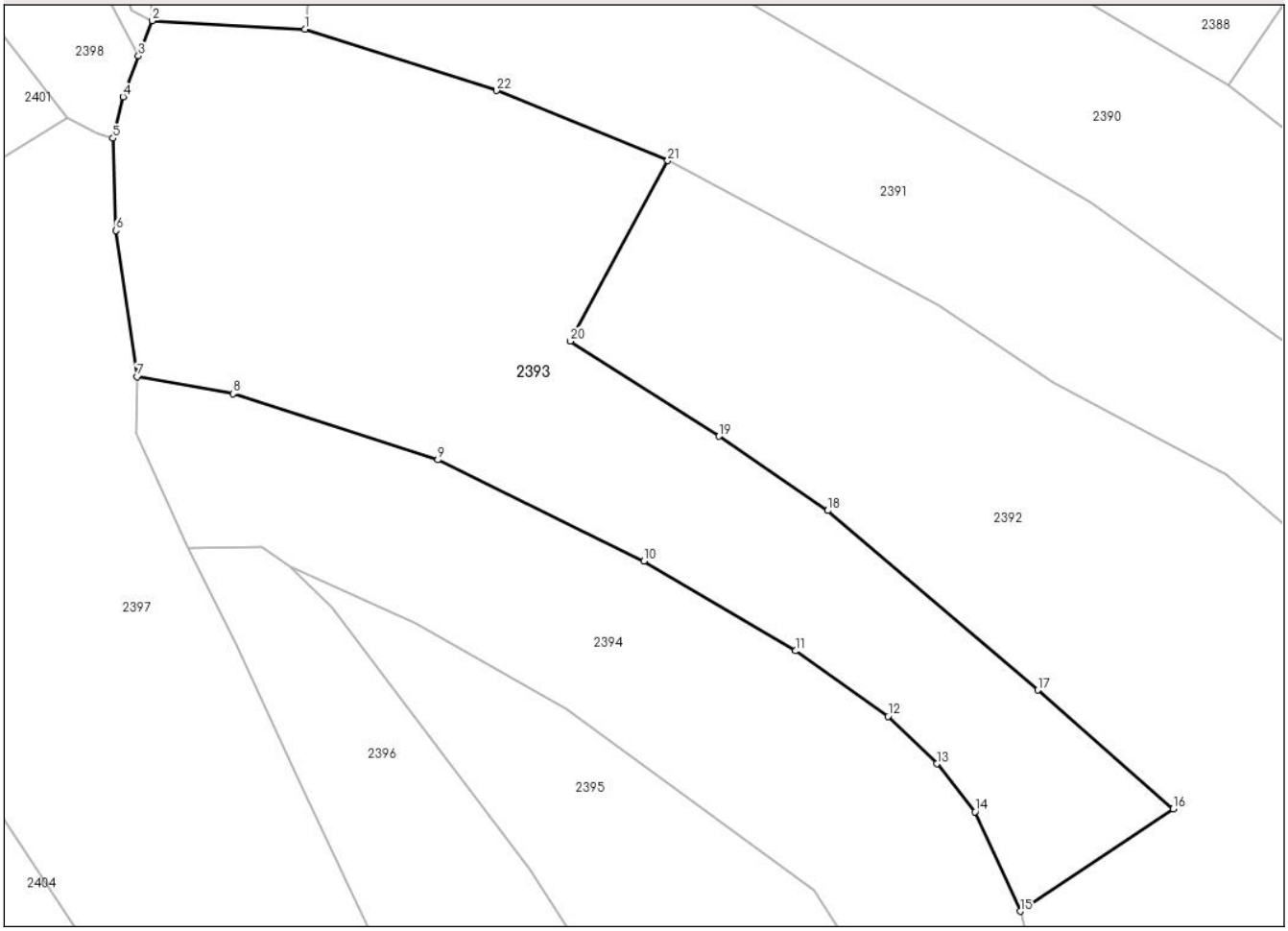

Date referitoare la teren

Crt	Categorie folosință	Intra vilan	Suprafaţa (mp)	Tarla	Parcelă	Nr. topo	Observaţii / Referinţe
1	livada	NU	3.085	-	La Hoteni	-	

Lungime Segmente

1) Valorile lungimilor segmentelor sunt obţinute din proiecţie în plan.

Punct început	X / Y	Punct sfârşit	X / Y	Lungime segment (** (m)
1	417.014,142 697.828,506	2	416.997,981 697.829,391	16.185
3	416.996,565 697.825,668	4	416.994,926 697.821,359	4.61
5	416.993,868 697.816,966	6	416.994,174 697.807,211	9.76
7	416.996,425 697.791,775	8	417.006,539 697.789,979	10.272
9	417.028,197 697.782,99	10	417.049,961 697.772,28	24.256

Punct început	X / Y	Punct sfârşit	X / Y	Lungime segment (** (m)
2	416.997,981 697.829,391	3	416.996,565 697.825,668	3.983
4	416.994,926 697.821,359	5	416.993,868 697.816,966	4.519
6	416.994,174 697.807,211	7	416.996,425 697.791,775	15.599
8	417.006,539 697.789,979	9	417.028,197 697.782,99	22.758
10	417.049,961 697.772,28	11	417.065,987 697.762,8	18.62

Document care conține date cu caracter personal, protejat de prevederile Regulamentului (UE) nr. 679/2016 și Legii 190/2018

Punct început	X / Y	Punct sfârşit	X / Y	Lungime segment (** (m)
11	417.065,987 697.762,8	12	417.075,764 697.755,895	11.969
13	417.080,917 697.750,876	14	417.084,965 697.745,803	6.49
15	417.089,723 697.735,293	16	417.105,892 697.746,117	19.458
17	417.091,617 697.758,654	18	417.069,4 697.777,626	29.215
19	417.057,888 697.785,478	20	417.042,19 697.795,545	18.649
21	417.052,49 697.814,607	22	417.034,394 697.822,022	19.556

Punct început	X / Y	Punct sfârşit	X / Y	Lungime segment (** (m)
12	417.075,764 697.755,895	13	417.080,917 697.750,876	7.193
14	417.084,965 697.745,803	15	417.089,723 697.735,293	11.537
16	417.105,892 697.746,117	17	417.091,617 697.758,654	18.999
18	417.069,4 697.777,626	19	417.057,888 697.785,478	13.935
20	417.042,19 697.795,545	21	417.052,49 697.814,607	21.667
22	417.034,394 697.822,022	1	417.014,142 697.828,506	21.265

** Lungimile segmentelor sunt determinate în planul de proiecţie Stereo 70 şi sunt rotunjite la 1 milimetru.
*** Distanţa dintre puncte este formată din segmente cumulate ce sunt mai mici decât valoarea 1 milimetru.

Document care conține date cu caracter personal, protejat de prevederile Regulamentului (UE) nr. 679/2016 și Legii 190/2018

DATE DESPRE IMOBILUL NR. 2394

Oficiul de Cadastru şi Publicitate Imobiliară MARAMURES
Biroul de Cadastru şi Publicitate Imobiliară Sighetu Marmatiei

A. Partea I. Descrierea imobilului

Nr. CF vechi:565
Nr. topografic:752

TEREN Extravilan

Adresa: Jud. Maramures

Nr. Crt	Nr cadastral Nr. topografic	Suprafaţa* (mp)	Observaţii / Referinţe
A1		2.220	Sector cadastral:12 Teren neimprejmuit; Imobil traversat de limita unităților administrativ-teritoriale Deseşti și Ocna Şugatag

B. Partea II. Proprietari şi acte

Inscrieri privitoare la dreptul de proprietate şi alte drepturi reale		Referinţe
2394 / 04/12/2024		
Act Normativ nr. Legea 7, din 13/03/1996 emis de Parlamentul României;		
B1	Intabulare, drept de PROPRIETATE, dobandit prin Lege, cota actuala 1/1	A1
	1) **NEIDENTIFICAT NEIDENTIFICAT**	
Act Administrativ nr. Adeverința nr. 4175, din 15/10/2024 emis de Primăria comunei Deseşti;		
B2	Se notează posesia faptică în favoarea lui	A1
	1) **HOTEA PETRE-ANDREI**	

C. Partea III. SARCINI .

Inscrieri privind dezmembramintele dreptului de proprietate, drepturi reale de garanţie şi sarcini	Referinţe
NU SUNT	

Anexa Nr. 1 La Partea I

Teren

Nr cadastral	Suprafaţa (mp)*	Observaţii / Referinţe
	2.220	Imobil traversat de limita unităților administrativ-teritoriale Deseşti și Ocna Șugatag

* Suprafaţa este determinată in planul de proiecţie Stereo 70.

DETALII LINIARE IMOBIL

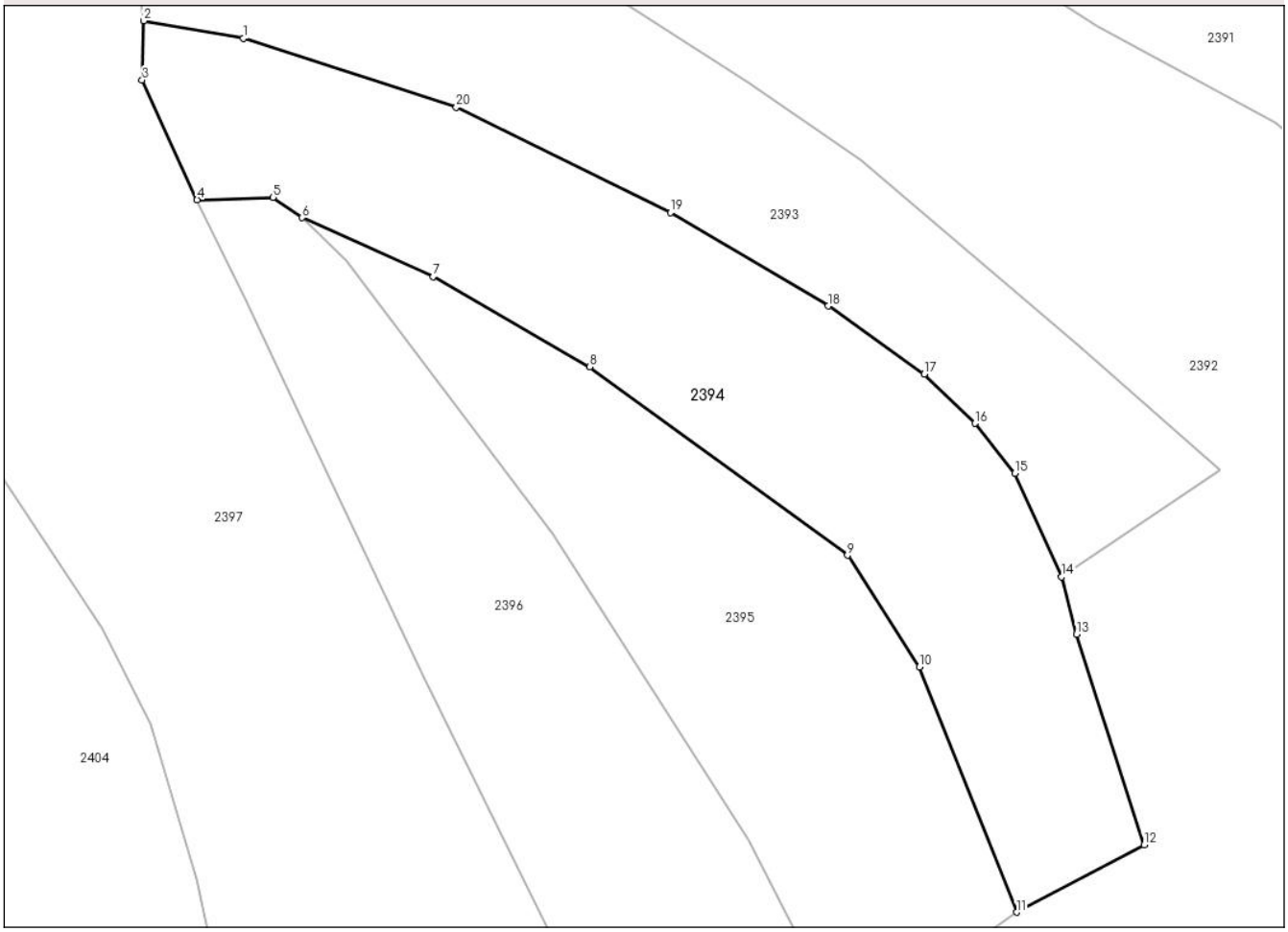

Date referitoare la teren

Crt	Categorie folosință	Intra vilan	Suprafaţa (mp)	Tarla	Parcelă	Nr. topo	Observaţii / Referinţe
1	arabil	NU	2.220	-	-	-	

Lungime Segmente
1) Valorile lungimilor segmentelor sunt obţinute din proiecţie în plan.

Punct început	X / Y	Punct sfârşit	X / Y	Lungime segment (** (m)
1	417.006,539 697.789,979	2	416.996,425 697.791,775	10.272
2	416.996,425 697.791,775	3	416.996,256 697.785,757	6.02
3	416.996,256 697.785,757	4	417.001,847 697.773,6	13.381
4	417.001,847 697.773,6	5	417.009,551 697.773,846	7.708
5	417.009,551 697.773,846	6	417.012,523 697.771,784	3.617

Document care conține date cu caracter personal, protejat de prevederile Regulamentului (UE) nr. 679/2016 și Legii 190/2018

Punct început	X / Y	Punct sfârşit	X / Y	Lungime segment (** (m)
6	417.012,523 697.771,784	7	417.025,839 697.765,797	14.6
7	417.025,839 697.765,797	8	417.041,758 697.756,623	18.373
8	417.041,758 697.756,623	9	417.067,955 697.737,499	32.435
9	417.067,955 697.737,499	10	417.075,257 697.726,165	13.483
10	417.075,257 697.726,165	11	417.085,138 697.701,251	26.802
11	417.085,138 697.701,251	12	417.098,099 697.708,102	14.66
12	417.098,099 697.708,102	13	417.091,243 697.729,462	22.433
13	417.091,243 697.729,462	14	417.089,723 697.735,293	6.026
14	417.089,723 697.735,293	15	417.084,965 697.745,803	11.537
15	417.084,965 697.745,803	16	417.080,917 697.750,876	6.49
16	417.080,917 697.750,876	17	417.075,764 697.755,895	7.193
17	417.075,764 697.755,895	18	417.065,987 697.762,8	11.969
18	417.065,987 697.762,8	19	417.049,961 697.772,28	18.62
19	417.049,961 697.772,28	20	417.028,197 697.782,99	24.256
20	417.028,197 697.782,99	1	417.006,539 697.789,979	22.758

** Lungimile segmentelor sunt determinate în planul de proiecţie Stereo 70 şi sunt rotunjite la 1 milimetru.
*** Distanţa dintre puncte este formată din segmente cumulate ce sunt mai mici decât valoarea 1 milimetru.

Document care conține date cu caracter personal, protejat de prevederile Regulamentului (UE) nr. 679/2016 și Legii 190/2018

DATE DESPRE IMOBILUL NR. 2395

Oficiul de Cadastru şi Publicitate Imobiliară MARAMURES
Biroul de Cadastru şi Publicitate Imobiliară Sighetu Marmatiei

A. Partea I. Descrierea imobilului

TEREN Extravilan Nr. CF vechi:59

Adresa: Jud. Maramures

Nr. Crt	Nr cadastral Nr. topografic	Suprafaţa* (mp)	Observaţii / Referinţe
A1		2.251	Sector cadastral:12 Teren neimprejmuit; parte din nr. topografic 753 Imobil traversat de limita unităților administrativ-teritoriale Deseşti și Ocna Şugatag

B. Partea II. Proprietari şi acte

Inscrieri privitoare la dreptul de proprietate şi alte drepturi reale		Referinţe
2395 / 04/12/2024		
Act Normativ nr. Legea 7, din 13/03/1996 emis de Parlamentul României;		
B1	Intabulare, drept de PROPRIETATE, dobandit prin Lege, cota actuala 1/1	A1
	1) **NEIDENTIFICAT NEIDENTIFICAT**	
Act Administrativ nr. Adeverința nr. 4176, din 15/10/2024 emis de Primăria comunei Deseşti;		
B2	Se notează posesia faptică în favoarea lui	A1
	1) **HOTEA IOAN-VIOREL**	

C. Partea III. SARCINI .

Inscrieri privind dezmembramintele dreptului de proprietate, drepturi reale de garanţie şi sarcini	Referinţe
NU SUNT	

Anexa Nr. 1 La Partea I

Teren

Nr cadastral	Suprafaţa (mp)*	Observaţii / Referinţe
	2.251	parte din nr. topografic 753 Imobil traversat de limita unităților administrativ-teritoriale Deseşti și Ocna Șugatag

* Suprafaţa este determinată in planul de proiecţie Stereo 70.

DETALII LINIARE IMOBIL

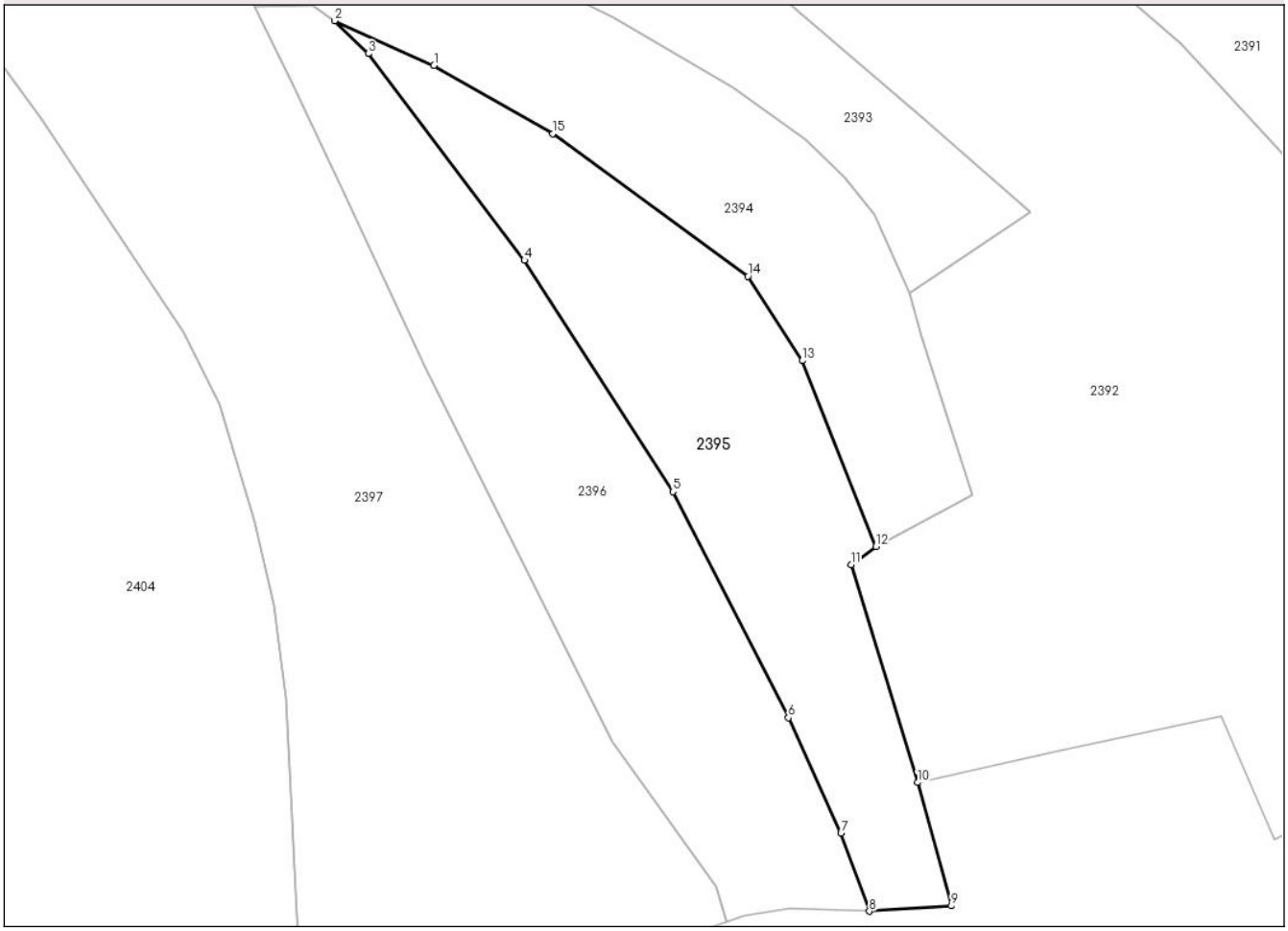

Date referitoare la teren

Crt	Categorie folosință	Intra vilan	Suprafaţa (mp)	Tarla	Parcelă	Nr. topo	Observaţii / Referinţe
1	faneata	NU	2.251	-	-	-	

Lungime Segmente
1) Valorile lungimilor segmentelor sunt obţinute din proiecţie în plan.

Punct început	X / Y	Punct sfârşit	X / Y	Lungime segment (** (m)
1	417.025,839 697.765,797	2	417.012,523 697.771,784	14.6
2	417.012,523 697.771,784	3	417.017,035 697.767,377	6.307
3	417.017,035 697.767,377	4	417.037,974 697.739,645	34.749
4	417.037,974 697.739,645	5	417.057,925 697.708,588	36.913
5	417.057,925 697.708,588	6	417.073,414 697.678,266	34.049

Document care conține date cu caracter personal, protejat de prevederile Regulamentului (UE) nr. 679/2016 și Legii 190/2018

Punct început	X / Y	Punct sfârşit	X / Y	Lungime segment (** (m)
6	417.073,414 697.678,266	7	417.080,452 697.662,781	17.009
7	417.080,452 697.662,781	8	417.084,265 697.652,297	11.156
8	417.084,265 697.652,297	9	417.095,281 697.653,01	11.039
9	417.095,281 697.653,01	10	417.090,715 697.669,555	17.163
10	417.090,715 697.669,555	11	417.081,813 697.698,788	30.558
11	417.081,813 697.698,788	12	417.085,138 697.701,251	4.138
12	417.085,138 697.701,251	13	417.075,257 697.726,165	26.802
13	417.075,257 697.726,165	14	417.067,955 697.737,499	13.483
14	417.067,955 697.737,499	15	417.041,758 697.756,623	32.435
15	417.041,758 697.756,623	1	417.025,839 697.765,797	18.373

** Lungimile segmentelor sunt determinate în planul de proiecţie Stereo 70 şi sunt rotunjite la 1 milimetru.
*** Distanţa dintre puncte este formată din segmente cumulate ce sunt mai mici decât valoarea 1 milimetru.

Document care conține date cu caracter personal, protejat de prevederile Regulamentului (UE) nr. 679/2016 și Legii 190/2018

DATE DESPRE IMOBILUL NR. 2396

Oficiul de Cadastru şi Publicitate Imobiliară MARAMURES
Biroul de Cadastru şi Publicitate Imobiliară Sighetu Marmatiei

A. Partea I. Descrierea imobilului

TEREN Extravilan Nr. CF vechi:59

Adresa: Jud. Maramures

Nr. Crt	Nr cadastral Nr. topografic	Suprafaţa* (mp)	Observaţii / Referinţe
A1		2.553	Sector cadastral:12 Teren neimprejmuit; parte din nr. topografic 753 Imobil traversat de limita unităților administrativ-teritoriale Deseşti și Ocna Şugatag

B. Partea II. Proprietari şi acte

Inscrieri privitoare la dreptul de proprietate şi alte drepturi reale		Referinţe
2396 / 04/12/2024		
Act Normativ nr. Legea 7, din 13/03/1996 emis de Parlamentul României;		
B1	Intabulare, drept de PROPRIETATE, dobandit prin Lege, cota actuala 1/1	A1
	1) **NEIDENTIFICAT NEIDENTIFICAT**	
Act Administrativ nr. Adeverința nr. 4177, din 15/10/2024 emis de Primăria comunei Deseşti;		
B2	Se notează posesia faptică în favoarea lui	A1
	1) **HOTEA ŞTEFAN-IOAN**	

C. Partea III. SARCINI .

Inscrieri privind dezmembramintele dreptului de proprietate, drepturi reale de garanţie şi sarcini	Referinţe
NU SUNT	

Anexa Nr. 1 La Partea I

Teren

Nr cadastral	Suprafaţa (mp)*	Observaţii / Referinţe
	2.553	parte din nr. topografic 753 Imobil traversat de limita unităților administrativ-teritoriale Deseşti și Ocna Șugatag

* Suprafaţa este determinată in planul de proiecţie Stereo 70.

DETALII LINIARE IMOBIL

Date referitoare la teren

Crt	Categorie folosință	Intra vilan	Suprafaţa (mp)	Tarla	Parcelă	Nr. topo	Observaţii / Referinţe
1	faneata	NU	2.553	-	-	-	

Lungime Segmente
1) Valorile lungimilor segmentelor sunt obţinute din proiecţie în plan.

Punct început	X / Y	Punct sfârşit	X / Y	Lungime segment (** (m)
1	417.009,551 697.773,846	2	417.001,847 697.773,6	7.708
2	417.001,847 697.773,6	3	417.006,878 697.763,376	11.395
3	417.006,878 697.763,376	4	417.013,578 697.749,021	15.842
4	417.013,578 697.749,021	5	417.024,712 697.725,345	26.163
5	417.024,712 697.725,345	6	417.049,707 697.675,111	56.109

Document care conține date cu caracter personal, protejat de prevederile Regulamentului (UE) nr. 679/2016 și Legii 190/2018

Punct început	X / Y	Punct sfârşit	X / Y	Lungime segment (** (m)
6	417.049,707 697.675,111	7	417.063,764 697.655,529	24.105
7	417.063,764 697.655,529	8	417.065,052 697.651,218	4.499
8	417.065,052 697.651,218	9	417.065,144 697.650,91	0.321
9	417.065,144 697.650,91	10	417.067,501 697.651,704	2.487
10	417.067,501 697.651,704	11	417.073,606 697.652,672	6.181
11	417.073,606 697.652,672	12	417.084,265 697.652,297	10.666
12	417.084,265 697.652,297	13	417.080,452 697.662,781	11.156
13	417.080,452 697.662,781	14	417.073,414 697.678,266	17.009
14	417.073,414 697.678,266	15	417.057,925 697.708,588	34.049
15	417.057,925 697.708,588	16	417.037,974 697.739,645	36.913
16	417.037,974 697.739,645	17	417.017,035 697.767,377	34.749
17	417.017,035 697.767,377	18	417.012,523 697.771,784	6.307
18	417.012,523 697.771,784	1	417.009,551 697.773,846	3.617

** Lungimile segmentelor sunt determinate în planul de proiecţie Stereo 70 şi sunt rotunjite la 1 milimetru.
*** Distanţa dintre puncte este formată din segmente cumulate ce sunt mai mici decât valoarea 1 milimetru.

Document care conține date cu caracter personal, protejat de prevederile Regulamentului (UE) nr. 679/2016 și Legii 190/2018

DATE DESPRE IMOBILUL NR. 2397

Oficiul de Cadastru şi Publicitate Imobiliară MARAMURES
Biroul de Cadastru şi Publicitate Imobiliară Sighetu Marmatiei

A. Partea I. Descrierea imobilului

TEREN Extravilan Nr. CF vechi:780, 872

Adresa: Jud. Maramures

Nr. Crt	Nr cadastral Nr. topografic	Suprafaţa* (mp)	Observaţii / Referinţe
A1		6.486	Sector cadastral:12 Teren neimprejmuit; parte din nr. topografic 751a și 754 Imobil traversat de limita unităților administrativ-teritoriale Deseşti și Ocna Şugatag

B. Partea II. Proprietari şi acte

Inscrieri privitoare la dreptul de proprietate şi alte drepturi reale		Referinţe
2397 / 04/12/2024		
Act Normativ nr. Legea 7, din 13/03/1996 emis de Parlamentul României;		
B1	Intabulare, drept de PROPRIETATE, dobandit prin Lege, cota actuala 1/1	A1
	1) **NEIDENTIFICAT NEIDENTIFICAT**	
Act Administrativ nr. Adeverința nr. 4178, din 15/10/2024 emis de Primăria comunei Deseşti;		
B2	Se notează posesia faptică în favoarea lui	A1
	1) **TIBIL VASILE**	

C. Partea III. SARCINI .

Inscrieri privind dezmembramintele dreptului de proprietate, drepturi reale de garanţie şi sarcini	Referinţe
NU SUNT	

Document care conține date cu caracter personal, protejat de prevederile Regulamentului (UE) nr. 679/2016 și Legii 190/2018

Anexa Nr. 1 La Partea I

Teren

Nr cadastral	Suprafaţa (mp)*	Observaţii / Referinţe
	6.486	parte din nr. topografic 751a și 754 Imobil traversat de limita unităților administrativ-teritoriale Deseşti și Ocna Șugatag

* Suprafaţa este determinată in planul de proiecţie Stereo 70.

DETALII LINIARE IMOBIL

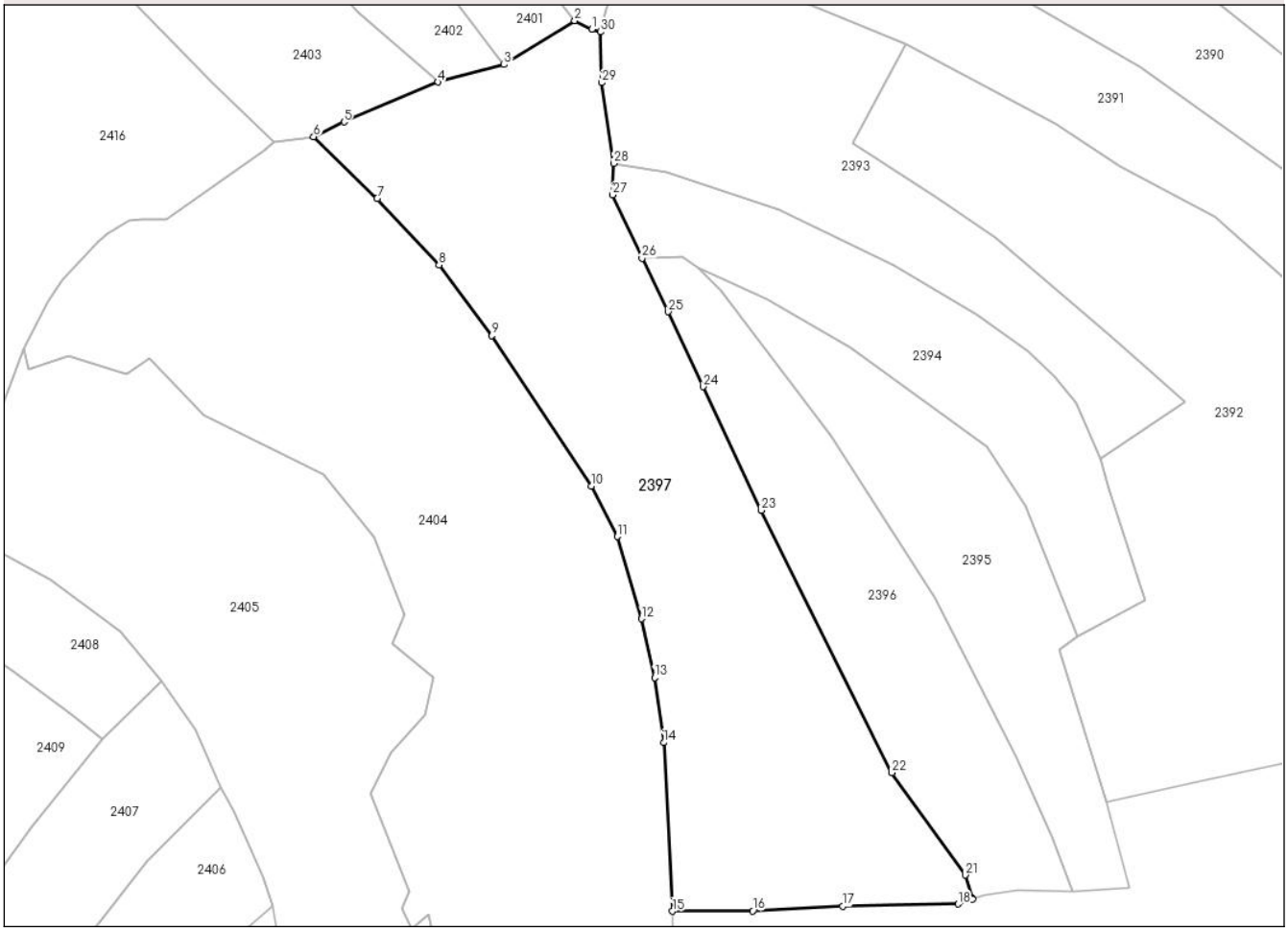

Date referitoare la teren

Crt	Categorie folosință	Intra vilan	Suprafaţa (mp)	Tarla	Parcelă	Nr. topo	Observaţii / Referinţe
1	faneata	NU	6.486	-	-	-	

Lungime Segmente

1) Valorile lungimilor segmentelor sunt obţinute din proiecţie în plan.

Punct început	X / Y	Punct sfârşit	X / Y	Lungime segment (** (m)
1	416.992,268 697.817,449	2	416.988,989 697.819,084	3.664
3	416.975,443 697.810,68	4	416.962,774 697.807,342	13.101
5	416.944,827 697.799,696	6	416.939,011 697.796,876	6.464
7	416.951,184 697.785,032	8	416.963,017 697.772,311	17.374
9	416.973,15 697.758,806	10	416.992,183 697.730,024	34.506

Punct început	X / Y	Punct sfârşit	X / Y	Lungime segment (** (m)
2	416.988,989 697.819,084	3	416.975,443 697.810,68	15.941
4	416.962,774 697.807,342	5	416.944,827 697.799,696	19.508
6	416.939,011 697.796,876	7	416.951,184 697.785,032	16.984
8	416.963,017 697.772,311	9	416.973,15 697.758,806	16.884
10	416.992,183 697.730,024	11	416.997,107 697.720,334	10.869

Document care conține date cu caracter personal, protejat de prevederile Regulamentului (UE) nr. 679/2016 și Legii 190/2018

Punct început	X / Y	Punct sfârşit	X / Y	Lungime segment (** (m)
11	416.997,107 697.720,334	12	417.001,736 697.704,582	16.418
13	417.004,294 697.693,342	14	417.006,024 697.680,895	12.567
15	417.007,681 697.648,614	16	417.023,063 697.648,69	15.382
17	417.040,276 697.649,561	18	417.062,386 697.649,982	22.114
19	417.065,144 697.650,91	20	417.065,052 697.651,218	0.321
21	417.063,764 697.655,529	22	417.049,707 697.675,111	24.105
23	417.024,712 697.725,345	24	417.013,578 697.749,021	26.163
25	417.006,878 697.763,376	26	417.001,847 697.773,6	11.395
27	416.996,256 697.785,757	28	416.996,425 697.791,775	6.02
29	416.994,174 697.807,211	30	416.993,868 697.816,966	9.76

Punct început	X / Y	Punct sfârşit	X / Y	Lungime segment (** (m)
12	417.001,736 697.704,582	13	417.004,294 697.693,342	11.527
14	417.006,024 697.680,895	15	417.007,681 697.648,614	32.323
16	417.023,063 697.648,69	17	417.040,276 697.649,561	17.235
18	417.062,386 697.649,982	19	417.065,144 697.650,91	2.91
20	417.065,052 697.651,218	21	417.063,764 697.655,529	4.499
22	417.049,707 697.675,111	23	417.024,712 697.725,345	56.109
24	417.013,578 697.749,021	25	417.006,878 697.763,376	15.842
26	417.001,847 697.773,6	27	416.996,256 697.785,757	13.381
28	416.996,425 697.791,775	29	416.994,174 697.807,211	15.599
30	416.993,868 697.816,966	1	416.992,268 697.817,449	1.671

**** Lungimile segmentelor sunt determinate în planul de proiecţie Stereo 70 şi sunt rotunjite la 1 milimetru.**
***** Distanţa dintre puncte este formată din segmente cumulate ce sunt mai mici decât valoarea 1 milimetru.**

Document care conține date cu caracter personal, protejat de prevederile Regulamentului (UE) nr. 679/2016 și Legii 190/2018

DATE DESPRE IMOBILUL NR. 2398

Oficiul de Cadastru şi Publicitate Imobiliară MARAMURES
Biroul de Cadastru şi Publicitate Imobiliară Sighetu Marmatiei

A. Partea I. Descrierea imobilului

Nr. CF vechi:277
Nr. topografic:680

TEREN Necunoscut

Adresa: Loc. Harnicesti, Jud. Maramures

Nr. Crt	Nr cadastral Nr. topografic	Suprafaţa* (mp)	Observaţii / Referinţe
A1		3.414	Sector cadastral:12 Teren neimprejmuit;

B. Partea II. Proprietari şi acte

Inscrieri privitoare la dreptul de proprietate şi alte drepturi reale		Referinţe
2398 / 04/12/2024		
Act Normativ nr. Legea 7, din 13/03/1996 emis de Parlamentul României;		
B1	Intabulare, drept de PROPRIETATE, dobandit prin Lege, cota actuala 1/1	A1
	1) **NEIDENTIFICAT NEIDENTIFICAT**	
Act Administrativ nr. Adeverința nr. 4179, din 15/10/2024 emis de Primăria comunei Deseşti;		
B2	Se notează posesia faptică în favoarea lui	A1
	1) **HOTEA GHEORGHE**	

C. Partea III. SARCINI .

Inscrieri privind dezmembramintele dreptului de proprietate, drepturi reale de garanţie şi sarcini	Referinţe
NU SUNT	

Document care conține date cu caracter personal, protejat de prevederile Regulamentului (UE) nr. 679/2016 și Legii 190/2018

Anexa Nr. 1 La Partea I

Teren

Nr cadastral	Suprafaţa (mp)*	Observaţii / Referinţe
	3.414	

* Suprafaţa este determinată in planul de proiecţie Stereo 70.

DETALII LINIARE IMOBIL

Date referitoare la teren

Crt	Categorie folosință	Intra vilan	Suprafaţa (mp)	Tarla	Parcelă	Nr. topo	Observaţii / Referinţe
1	faneata	DA	2.066	-	-	-	
2	faneata	NU	1.348	-	-	-	

Lungime Segmente

1) Valorile lungimilor segmentelor sunt obţinute din proiecţie în plan.

Punct început	X / Y	Punct sfârşit	X / Y	Lungime segment (** (m)
1	416.955,192 697.949,989	2	416.949,255 697.987,273	37.754
2	416.949,255 697.987,273	3	416.915,481 697.968,964	38.417
3	416.915,481 697.968,964	4	416.929,498 697.938,272	33.741
4	416.929,498 697.938,272	5	416.937,085 697.920,014	19.772

Document care conține date cu caracter personal, protejat de prevederile Regulamentului (UE) nr. 679/2016 și Legii 190/2018

Punct început	X / Y	Punct sfârşit	X / Y	Lungime segment (** (m)
5	416.937,085 697.920,014	6	416.946,739 697.895,805	26.063
6	416.946,739 697.895,805	7	416.951,775 697.881,923	14.767
7	416.951,775 697.881,923	8	416.964,686 697.856,186	28.794
8	416.964,686 697.856,186	9	416.973,499 697.840,381	18.096
9	416.973,499 697.840,381	10	416.980,453 697.830,111	12.403
10	416.980,453 697.830,111	11	416.988,989 697.819,084	13.945
11	416.988,989 697.819,084	12	416.992,268 697.817,449	3.664
12	416.992,268 697.817,449	13	416.993,868 697.816,966	1.671
13	416.993,868 697.816,966	14	416.994,926 697.821,359	4.519
14	416.994,926 697.821,359	15	416.996,565 697.825,668	4.61
15	416.996,565 697.825,668	16	416.982,963 697.851,9	29.549
16	416.982,963 697.851,9	17	416.966,469 697.887,34	39.09
17	416.966,469 697.887,34	18	416.959,57 697.912,144	25.746
18	416.959,57 697.912,144	1	416.955,192 697.949,989	38.097

** Lungimile segmentelor sunt determinate în planul de proiecţie Stereo 70 şi sunt rotunjite la 1 milimetru.
*** Distanţa dintre puncte este formată din segmente cumulate ce sunt mai mici decât valoarea 1 milimetru.

Document care conține date cu caracter personal, protejat de prevederile Regulamentului (UE) nr. 679/2016 și Legii 190/2018

DATE DESPRE IMOBILUL NR. 2399

Oficiul de Cadastru şi Publicitate Imobiliară MARAMURES
Biroul de Cadastru şi Publicitate Imobiliară Sighetu Marmatiei

A. Partea I. Descrierea imobilului

TEREN Intravilan Nr. CF vechi:429, 35

Adresa: Loc. Harnicesti, Jud. Maramures

Nr. Crt	Nr cadastral Nr. topografic	Suprafaţa* (mp)	Observaţii / Referinţe
A1		2.168	Sector cadastral:12 Teren neimprejmuit; parte din nr. topografic 739a și 739b

B. Partea II. Proprietari şi acte

Inscrieri privitoare la dreptul de proprietate şi alte drepturi reale		Referinţe
2399 / 04/12/2024		
Act Normativ nr. Legea 7, din 13/03/1996 emis de Parlamentul României;		
B1	Intabulare, drept de PROPRIETATE, dobandit prin Lege, cota actuala 1/1	A1
	1) **NEIDENTIFICAT NEIDENTIFICAT**	
Act Administrativ nr. Adeverința nr. 4180, din 15/10/2024 emis de Primăria comunei Deseşti;		
B2	Se notează posesia faptică în favoarea lui	A1
	1) **BOZAI VERONICA**	

C. Partea III. SARCINI .

Inscrieri privind dezmembramintele dreptului de proprietate, drepturi reale de garanţie şi sarcini	Referinţe
NU SUNT	

Anexa Nr. 1 La Partea I

Teren

Nr cadastral	Suprafaţa (mp)*	Observaţii / Referinţe
	2.168	parte din nr. topografic 739a și 739b

* Suprafaţa este determinată in planul de proiecţie Stereo 70.

DETALII LINIARE IMOBIL

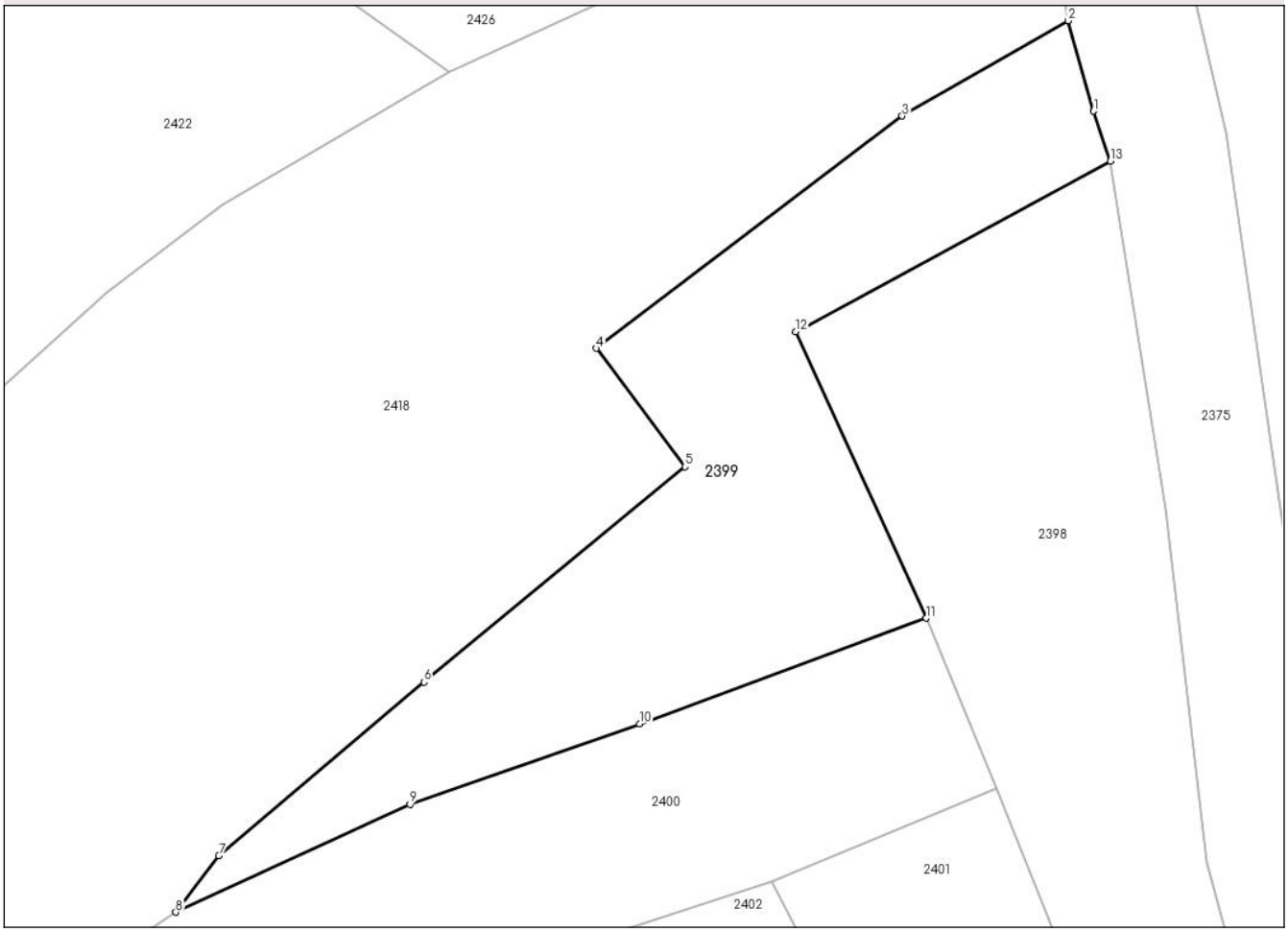

Date referitoare la teren

Crt	Categorie folosință	Intra vilan	Suprafaţa (mp)	Tarla	Parcelă	Nr. topo	Observaţii / Referinţe
1	faneata	DA	2.168	-	-	-	

Lungime Segmente
1) Valorile lungimilor segmentelor sunt obţinute din proiecţie în plan.

Punct început	X / Y	Punct sfârşit	X / Y	Lungime segment (** (m)
1	416.947,432 697.992,609	2	416.944,691 698.002,313	10.084
2	416.944,691 698.002,313	3	416.926,892 697.992,106	20.518
3	416.926,892 697.992,106	4	416.894,086 697.967,205	41.186
4	416.894,086 697.967,205	5	416.903,603 697.954,511	15.865
5	416.903,603 697.954,511	6	416.875,631 697.931,427	36.267

Document care conține date cu caracter personal, protejat de prevederile Regulamentului (UE) nr. 679/2016 și Legii 190/2018

Punct început	X / Y	Punct sfârşit	X / Y	Lungime segment (** (m)
6	416.875,631 697.931,427	7	416.853,598 697.912,845	28.823
7	416.853,598 697.912,845	8	416.848,975 697.906,771	7.633
8	416.848,975 697.906,771	9	416.874,096 697.918,327	27.652
9	416.874,096 697.918,327	10	416.898,766 697.926,942	26.131
10	416.898,766 697.926,942	11	416.929,498 697.938,272	32.754
11	416.929,498 697.938,272	12	416.915,481 697.968,964	33.741
12	416.915,481 697.968,964	13	416.949,255 697.987,273	38.417
13	416.949,255 697.987,273	1	416.947,432 697.992,609	5.639

** Lungimile segmentelor sunt determinate în planul de proiecţie Stereo 70 şi sunt rotunjite la 1 milimetru.
*** Distanţa dintre puncte este formată din segmente cumulate ce sunt mai mici decât valoarea 1 milimetru.

Document care conține date cu caracter personal, protejat de prevederile Regulamentului (UE) nr. 679/2016 și Legii 190/2018

DATE DESPRE IMOBILUL NR. 2400

Oficiul de Cadastru şi Publicitate Imobiliară MARAMURES
Biroul de Cadastru şi Publicitate Imobiliară Sighetu Marmatiei

A. Partea I. Descrierea imobilului

TEREN Intravilan Nr. CF vechi:503

Adresa: Loc. Harnicesti, Jud. Maramures

Nr. Crt	Nr cadastral Nr. topografic	Suprafaţa* (mp)	Observaţii / Referinţe
A1		2.299	Sector cadastral:12 Teren neimprejmuit; parte din nr. topografic 740

B. Partea II. Proprietari şi acte

Inscrieri privitoare la dreptul de proprietate şi alte drepturi reale		Referinţe
2400 / 04/12/2024		
Act Normativ nr. Legea 7, din 13/03/1996 emis de Parlamentul României;		
B1	Intabulare, drept de PROPRIETATE, dobandit prin Lege, cota actuala 1/1	A1
	1) **NEIDENTIFICAT NEIDENTIFICAT**	
Act Administrativ nr. Adeverința nr. 4181, din 15/10/2024 emis de Primăria comunei Deseşti;		
B2	Se notează posesia faptică în favoarea lui	A1
	1) **VIŞOVAN IOAN**	

C. Partea III. SARCINI .

Inscrieri privind dezmembramintele dreptului de proprietate, drepturi reale de garanţie şi sarcini	Referinţe
NU SUNT	

Anexa Nr. 1 La Partea I

Teren

Nr cadastral	Suprafaţa (mp)*	Observaţii / Referinţe
	2.299	parte din nr. topografic 740

* Suprafaţa este determinată in planul de proiecţie Stereo 70.

DETALII LINIARE IMOBIL

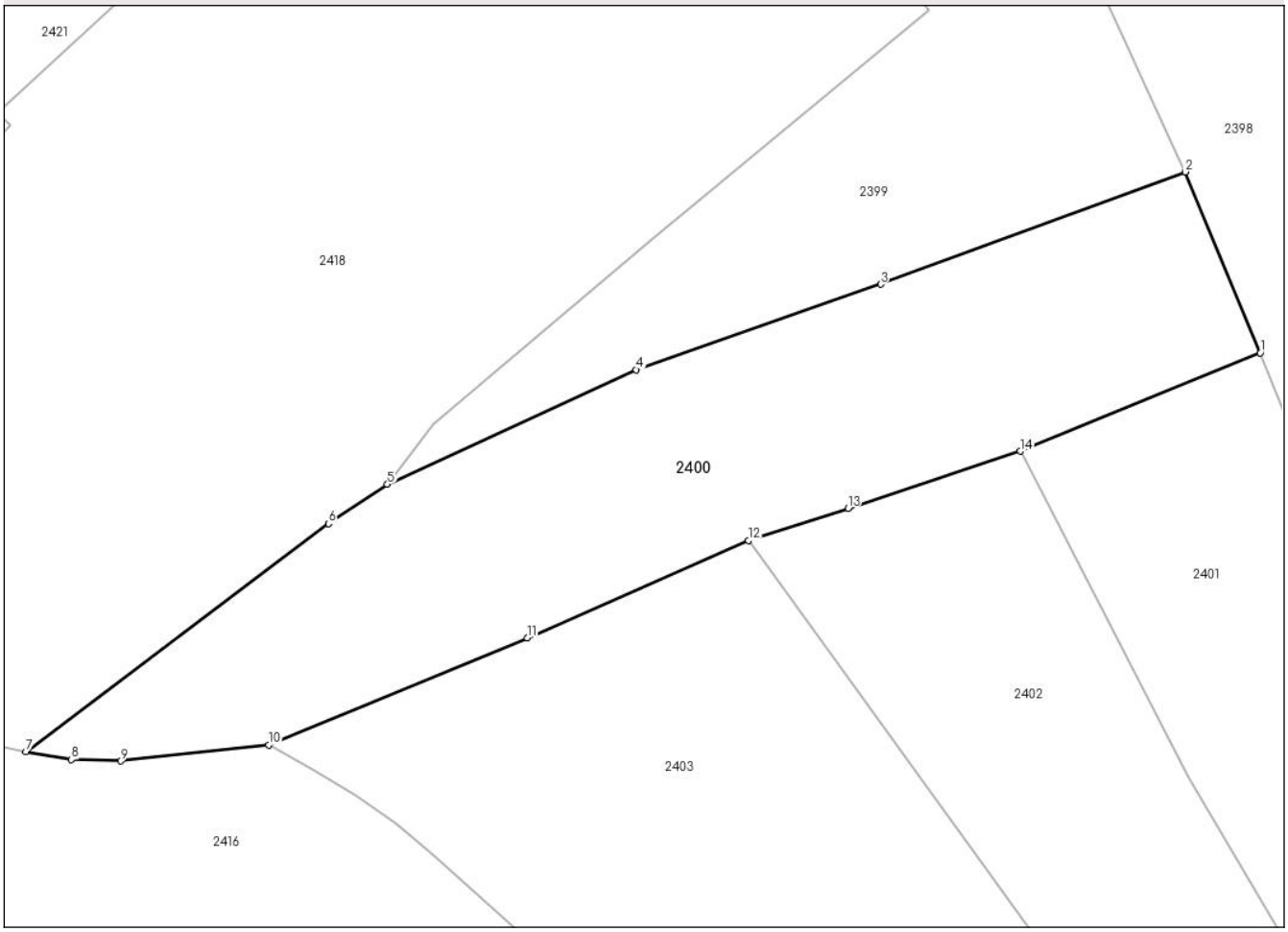

Date referitoare la teren

Crt	Categorie folosință	Intra vilan	Suprafaţa (mp)	Tarla	Parcelă	Nr. topo	Observaţii / Referinţe
1	arabil	DA	1.201	-	-	-	
2	faneata	DA	1.098	-	-	-	

Lungime Segmente
1) Valorile lungimilor segmentelor sunt obţinute din proiecţie în plan.

Punct început	X / Y	Punct sfârşit	X / Y	Lungime segment (** (m)
1	416.937,085 697.920,014	2	416.929,498 697.938,272	19.772
2	416.929,498 697.938,272	3	416.898,766 697.926,942	32.754
3	416.898,766 697.926,942	4	416.874,096 697.918,327	26.131
4	416.874,096 697.918,327	5	416.848,975 697.906,771	27.652

Document care conține date cu caracter personal, protejat de prevederile Regulamentului (UE) nr. 679/2016 și Legii 190/2018

Punct început	X / Y	Punct sfârşit	X / Y	Lungime segment (** (m)
5	416.848,975 697.906,771	6	416.843,027 697.902,808	7.147
6	416.843,027 697.902,808	7	416.812,494 697.879,82	38.219
7	416.812,494 697.879,82	8	416.817,095 697.879,019	4.67
8	416.817,095 697.879,019	9	416.822,052 697.878,867	4.959
9	416.822,052 697.878,867	10	416.836,984 697.880,49	15.02
10	416.836,984 697.880,49	11	416.863,09 697.891,276	28.246
11	416.863,09 697.891,276	12	416.885,402 697.901,093	24.376
12	416.885,402 697.901,093	13	416.895,468 697.904,342	10.577
13	416.895,468 697.904,342	14	416.912,876 697.910,102	18.336
14	416.912,876 697.910,102	1	416.937,085 697.920,014	26.16

** Lungimile segmentelor sunt determinate în planul de proiecţie Stereo 70 şi sunt rotunjite la 1 milimetru.
*** Distanţa dintre puncte este formată din segmente cumulate ce sunt mai mici decât valoarea 1 milimetru.

Document care conține date cu caracter personal, protejat de prevederile Regulamentului (UE) nr. 679/2016 și Legii 190/2018

DATE DESPRE IMOBILUL NR. 2401

Oficiul de Cadastru şi Publicitate Imobiliară MARAMURES
Biroul de Cadastru şi Publicitate Imobiliară Sighetu Marmatiei

A. Partea I. Descrierea imobilului

TEREN Necunoscut Nr. CF vechi:561

Adresa: Loc. Harnicesti, Jud. Maramures

Nr. Crt	Nr cadastral Nr. topografic	Suprafaţa* (mp)	Observaţii / Referinţe
A1		2.347	Sector cadastral:12 Teren neimprejmuit; parte din nr. topografic 750

B. Partea II. Proprietari şi acte

Inscrieri privitoare la dreptul de proprietate şi alte drepturi reale		Referinţe
2401 / 04/12/2024		
Act Administrativ nr. Titlu de proprietate nr. 18786, din 22/08/2019 emis de Comisia Județeană Maramureș;		
B1	Intabulare, drept de PROPRIETATE cu titlu de drept aplicarea Legii nr. 247/2005, dobandit prin Reconstituire, cota actuala 1/1	A1
	1) **BOLOHA MIHAI** DEFUNCT:Da	
Act Administrativ nr. Adeverința nr. 4182, din 15/10/2024 emis de Primăria comunei Deseşti;		
B2	Se notează posesia faptică în favoarea lui	A1
	1) **HOTEA PARASCA**	

C. Partea III. SARCINI .

Inscrieri privind dezmembramintele dreptului de proprietate, drepturi reale de garanţie şi sarcini	Referinţe
NU SUNT	

Anexa Nr. 1 La Partea I

Teren

Nr cadastral	Suprafaţa (mp)*	Observaţii / Referinţe
	2.347	parte din nr. topografic 750

* Suprafaţa este determinată in planul de proiecţie Stereo 70.

DETALII LINIARE IMOBIL

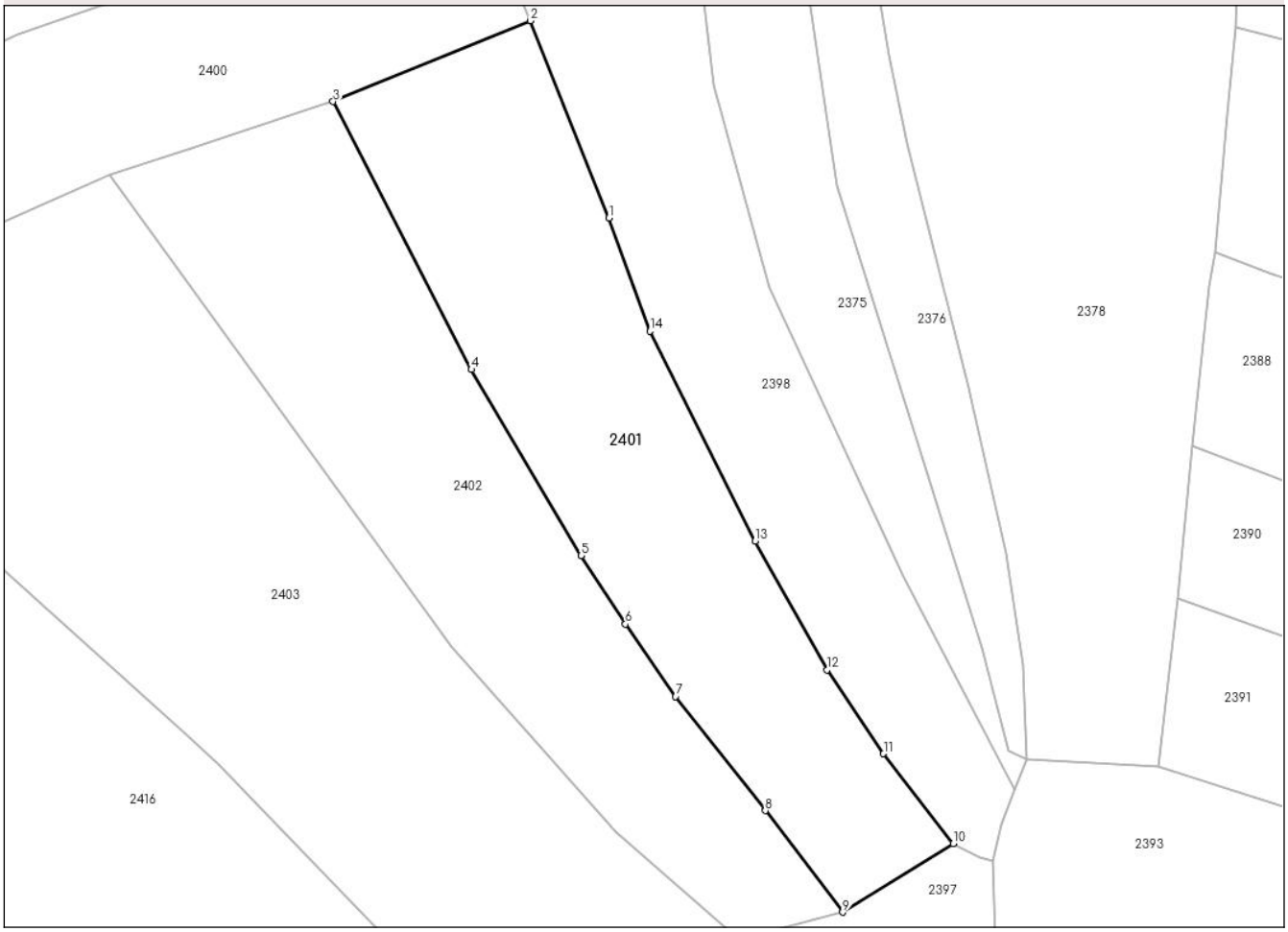

Date referitoare la teren

Crt	Categorie folosință	Intra vilan	Suprafaţa (mp)	Tarla	Parcelă	Nr. topo	Observaţii / Referinţe
1	faneata	DA	1.063	-	După râu	-	
2	faneata	NU	1.284	-	După râu	-	

Lungime Segmente
1) Valorile lungimilor segmentelor sunt obţinute din proiecţie în plan.

Punct început	X / Y	Punct sfârşit	X / Y	Lungime segment (** (m)
1	416.946,739 697.895,805	2	416.937,085 697.920,014	26.063
2	416.937,085 697.920,014	3	416.912,876 697.910,102	26.16
3	416.912,876 697.910,102	4	416.929,846 697.877,232	36.992
4	416.929,846 697.877,232	5	416.943,306 697.854,402	26.502

Document care conține date cu caracter personal, protejat de prevederile Regulamentului (UE) nr. 679/2016 și Legii 190/2018

Punct început	X / Y	Punct sfârşit	X / Y	Lungime segment (** (m)
5	416.943,306 697.854,402	6	416.948,759 697.846,017	10.002
6	416.948,759 697.846,017	7	416.954,907 697.837,142	10.796
7	416.954,907 697.837,142	8	416.965,93 697.823,143	17.818
8	416.965,93 697.823,143	9	416.975,443 697.810,68	15.679
9	416.975,443 697.810,68	10	416.988,989 697.819,084	15.941
10	416.988,989 697.819,084	11	416.980,453 697.830,111	13.945
11	416.980,453 697.830,111	12	416.973,499 697.840,381	12.403
12	416.973,499 697.840,381	13	416.964,686 697.856,186	18.096
13	416.964,686 697.856,186	14	416.951,775 697.881,923	28.794
14	416.951,775 697.881,923	1	416.946,739 697.895,805	14.767

** Lungimile segmentelor sunt determinate în planul de proiecţie Stereo 70 şi sunt rotunjite la 1 milimetru.
*** Distanţa dintre puncte este formată din segmente cumulate ce sunt mai mici decât valoarea 1 milimetru.

Document care conține date cu caracter personal, protejat de prevederile Regulamentului (UE) nr. 679/2016 și Legii 190/2018

DATE DESPRE IMOBILUL NR. 2402

Oficiul de Cadastru şi Publicitate Imobiliară MARAMURES
Biroul de Cadastru şi Publicitate Imobiliară Sighetu Marmatiei

A. Partea I. Descrierea imobilului

TEREN Necunoscut Nr. CF vechi:561

Adresa: Loc. Harnicesti, Jud. Maramures

Nr. Crt	Nr cadastral Nr. topografic	Suprafaţa* (mp)	Observaţii / Referinţe
A1		2.400	Sector cadastral:12 Teren neimprejmuit; parte din nr. topografic 750

B. Partea II. Proprietari şi acte

Inscrieri privitoare la dreptul de proprietate şi alte drepturi reale		Referinţe
2402 / 04/12/2024		
Act Normativ nr. Legea 7, din 13/03/1996 emis de Parlamentul României;		
B1	Intabulare, drept de PROPRIETATE, dobandit prin Lege, cota actuala 1/1	A1
	1) **NEIDENTIFICAT NEIDENTIFICAT**	
Act Administrativ nr. Adeverința nr. 4183, din 15/10/2024 emis de Primăria comunei Deseşti;		
B2	Se notează posesia faptică în favoarea lui	A1
	1) **HOTEA IOAN-VIOREL**	

C. Partea III. SARCINI .

Inscrieri privind dezmembramintele dreptului de proprietate, drepturi reale de garanţie şi sarcini	Referinţe
NU SUNT	

Anexa Nr. 1 La Partea I

Teren

Nr cadastral	Suprafaţa (mp)*	Observaţii / Referinţe
	2.400	parte din nr. topografic 750

* Suprafaţa este determinată in planul de proiecţie Stereo 70.

DETALII LINIARE IMOBIL

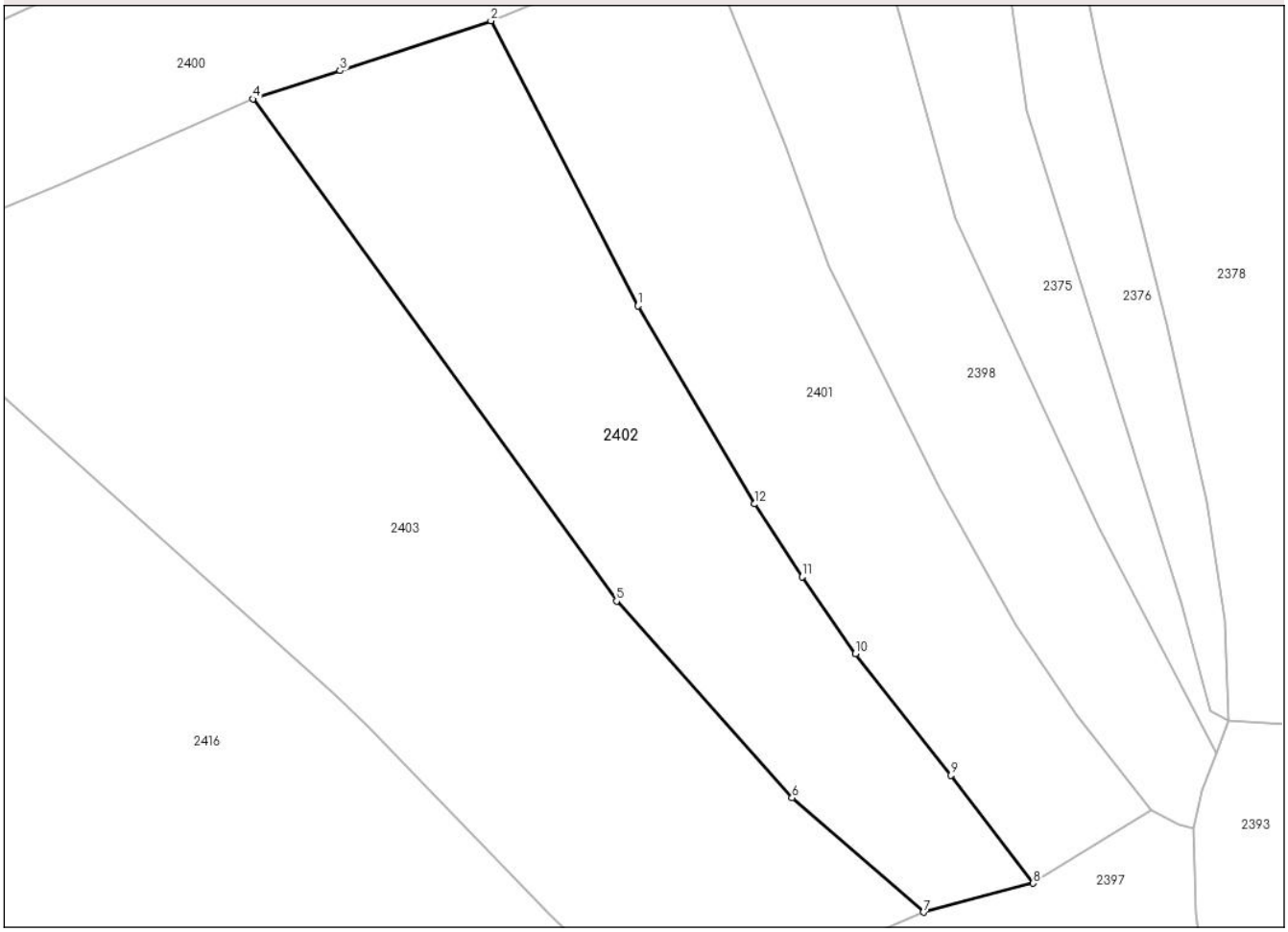

Date referitoare la teren

Crt	Categorie folosință	Intra vilan	Suprafaţa (mp)	Tarla	Parcelă	Nr. topo	Observaţii / Referinţe
1	faneata	DA	1.584	-	-	-	
2	faneata	NU	816	-	-	-	

Lungime Segmente
1) Valorile lungimilor segmentelor sunt obţinute din proiecţie în plan.

Punct început	X / Y	Punct sfârşit	X / Y	Lungime segment (** (m)
1	416.929,846 697.877,232	2	416.912,876 697.910,102	36.992
2	416.912,876 697.910,102	3	416.895,468 697.904,342	18.336
3	416.895,468 697.904,342	4	416.885,402 697.901,093	10.577
4	416.885,402 697.901,093	5	416.927,364 697.843,213	71.491

Document care conține date cu caracter personal, protejat de prevederile Regulamentului (UE) nr. 679/2016 și Legii 190/2018

Punct început	X / Y	Punct sfârşit	X / Y	Lungime segment (** (m)
5	416.927,364 697.843,213	6	416.947,615 697.820,526	30.411
6	416.947,615 697.820,526	7	416.962,774 697.807,342	20.09
7	416.962,774 697.807,342	8	416.975,443 697.810,68	13.101
8	416.975,443 697.810,68	9	416.965,93 697.823,143	15.679
9	416.965,93 697.823,143	10	416.954,907 697.837,142	17.818
10	416.954,907 697.837,142	11	416.948,759 697.846,017	10.796
11	416.948,759 697.846,017	12	416.943,306 697.854,402	10.002
12	416.943,306 697.854,402	1	416.929,846 697.877,232	26.502

** Lungimile segmentelor sunt determinate în planul de proiecţie Stereo 70 şi sunt rotunjite la 1 milimetru.
*** Distanţa dintre puncte este formată din segmente cumulate ce sunt mai mici decât valoarea 1 milimetru.

Document care conține date cu caracter personal, protejat de prevederile Regulamentului (UE) nr. 679/2016 și Legii 190/2018

DATE DESPRE IMOBILUL NR. 2403

Oficiul de Cadastru şi Publicitate Imobiliară MARAMURES
Biroul de Cadastru şi Publicitate Imobiliară Sighetu Marmatiei

A. Partea I. Descrierea imobilului

TEREN Necunoscut Nr. CF vechi:561

Adresa: Loc. Harnicesti, Jud. Maramures

Nr. Crt	Nr cadastral Nr. topografic	Suprafaţa* (mp)	Observaţii / Referinţe
A1		4.380	Sector cadastral:12 Teren neimprejmuit; parte din nr. topografic 750

B. Partea II. Proprietari şi acte

Inscrieri privitoare la dreptul de proprietate şi alte drepturi reale		Referinţe
2403 / 04/12/2024		
Act Normativ nr. Legea 7, din 13/03/1996 emis de Parlamentul României;		
B1	Intabulare, drept de PROPRIETATE, dobandit prin Lege, cota actuala 1/1	A1
	1) **NEIDENTIFICAT NEIDENTIFICAT**	
Act Administrativ nr. Adeverința nr. 4184, din 15/10/2024 emis de Primăria comunei Deseşti;		
B2	Se notează posesia faptică în favoarea lui	A1
	1) **BOZAI VERONICA**	

C. Partea III. SARCINI .

Inscrieri privind dezmembramintele dreptului de proprietate, drepturi reale de garanţie şi sarcini	Referinţe
NU SUNT	

Document care conține date cu caracter personal, protejat de prevederile Regulamentului (UE) nr. 679/2016 și Legii 190/2018

Anexa Nr. 1 La Partea I

Teren

Nr cadastral	Suprafaţa (mp)*	Observaţii / Referinţe
	4.380	parte din nr. topografic 750

* Suprafaţa este determinată in planul de proiecţie Stereo 70.

DETALII LINIARE IMOBIL

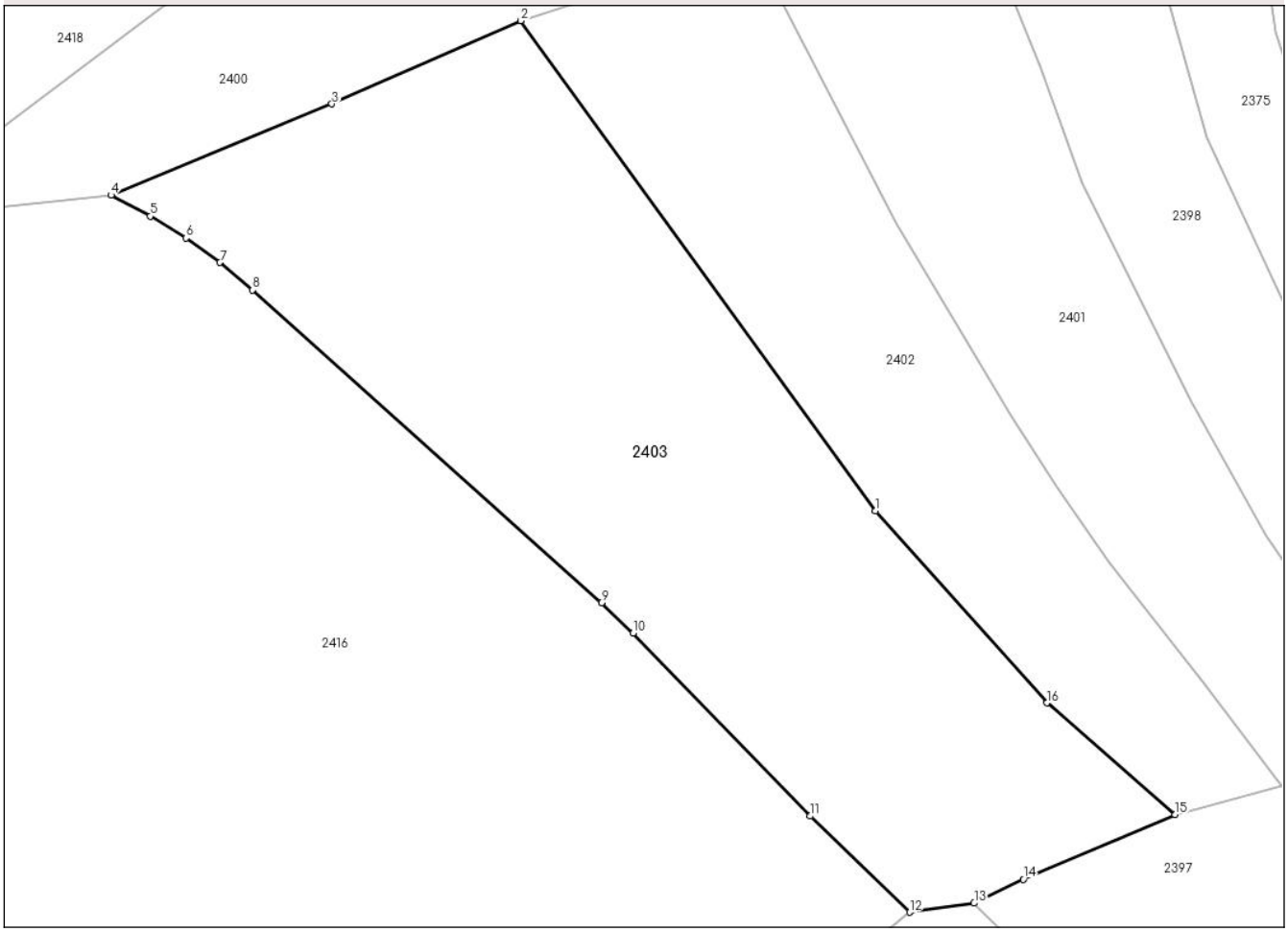

Date referitoare la teren

Crt	Categorie folosință	Intra vilan	Suprafaţa (mp)	Tarla	Parcelă	Nr. topo	Observaţii / Referinţe
1	faneata	DA	3.554	-	-	-	
2	faneata	NU	826	-	-	-	

Lungime Segmente
1) Valorile lungimilor segmentelor sunt obţinute din proiecţie în plan.

Punct început	X / Y	Punct sfârşit	X / Y	Lungime segment (** (m)
1	416.927,364 697.843,213	2	416.885,402 697.901,093	71.491
2	416.885,402 697.901,093	3	416.863,09 697.891,276	24.376
3	416.863,09 697.891,276	4	416.836,984 697.880,49	28.246
4	416.836,984 697.880,49	5	416.841,614 697.877,999	5.258

Document care conține date cu caracter personal, protejat de prevederile Regulamentului (UE) nr. 679/2016 și Legii 190/2018

Punct început	X / Y	Punct sfârşit	X / Y	Lungime segment (** (m)
5	416.841,614 697.877,999	6	416.845,821 697.875,442	4.923
6	416.845,821 697.875,442	7	416.849,871 697.872,537	4.984
7	416.849,871 697.872,537	8	416.853,728 697.869,286	5.044
8	416.853,728 697.869,286	9	416.894,966 697.832,379	55.342
9	416.894,966 697.832,379	10	416.898,712 697.828,792	5.186
10	416.898,712 697.828,792	11	416.919,638 697.807,172	30.089
11	416.919,638 697.807,172	12	416.931,386 697.795,819	16.337
12	416.931,386 697.795,819	13	416.939,011 697.796,876	7.698
13	416.939,011 697.796,876	14	416.944,827 697.799,696	6.464
14	416.944,827 697.799,696	15	416.962,774 697.807,342	19.508
15	416.962,774 697.807,342	16	416.947,615 697.820,526	20.09
16	416.947,615 697.820,526	1	416.927,364 697.843,213	30.411

** Lungimile segmentelor sunt determinate în planul de proiecţie Stereo 70 şi sunt rotunjite la 1 milimetru.
*** Distanţa dintre puncte este formată din segmente cumulate ce sunt mai mici decât valoarea 1 milimetru.

Document care conține date cu caracter personal, protejat de prevederile Regulamentului (UE) nr. 679/2016 și Legii 190/2018

DATE DESPRE IMOBILUL NR. 2404

Oficiul de Cadastru şi Publicitate Imobiliară MARAMURES
Biroul de Cadastru şi Publicitate Imobiliară Sighetu Marmatiei

A. Partea I. Descrierea imobilului

Nr. CF vechi:1021
Nr. topografic:755

TEREN Necunoscut

Adresa: Loc. Harnicesti, Jud. Maramures

Nr. Crt	Nr cadastral Nr. topografic	Suprafaţa* (mp)	Observaţii / Referinţe
A1		9.494	Sector cadastral:12 Teren neimprejmuit; Imobil traversat de limita unităților administrativ-teritoriale Deseşti şi Ocna Şugatag

B. Partea II. Proprietari şi acte

Inscrieri privitoare la dreptul de proprietate şi alte drepturi reale		Referinţe
2404 / 04/12/2024		
Act Administrativ nr. Titlu de proprietate nr. 20838, din 05/12/2023 emis de Comisia Județeană Maramureș;		
B1	Intabulare, drept de PROPRIETATE cu titlu de drept aplicarea Legii nr. 247/2005, dobandit prin Reconstituire, cota actuala 4366/9494	A1
	1) **HOTEA GHEORGHE**	
Act Normativ nr. Legea 7, din 13/03/1996 emis de Parlamentul României;		
B2	Intabulare, drept de PROPRIETATE, dobandit prin Lege, cota actuala 5128/9494	A1
	1) **NEIDENTIFICAT NEIDENTIFICAT**	
Act Administrativ nr. Adeverința nr. 4185, din 15/10/2024 emis de Primăria comunei Deseşti;		
B3	Se notează posesia faptică în favoarea lui	A1
	1) **TĂTAR MARIA-VOICHIȚA**	

C. Partea III. SARCINI .

Inscrieri privind dezmembramintele dreptului de proprietate, drepturi reale de garanţie şi sarcini	Referinţe
NU SUNT	

Document care conține date cu caracter personal, protejat de prevederile Regulamentului (UE) nr. 679/2016 și Legii 190/2018

Anexa Nr. 1 La Partea I

Teren

Nr cadastral	Suprafaţa (mp)*	Observaţii / Referinţe
	9.494	Imobil traversat de limita unităților administrativ-teritoriale Deseşti și Ocna Șugatag

* Suprafaţa este determinată in planul de proiecţie Stereo 70.

DETALII LINIARE IMOBIL

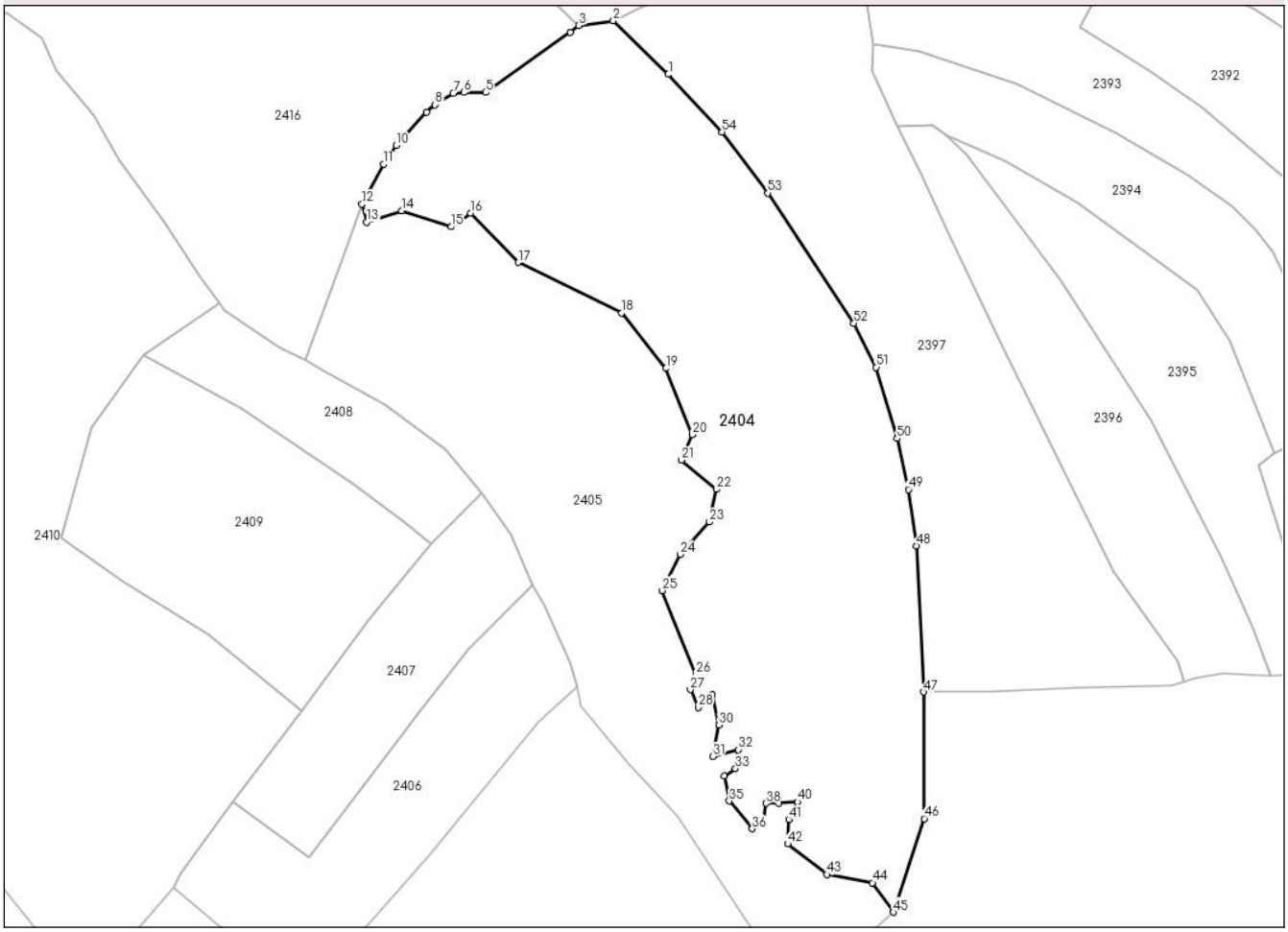

Date referitoare la teren

Crt	Categorie folosință	Intra vilan	Suprafaţa (mp)	Tarla	Parcelă	Nr. topo	Observaţii / Referinţe
1	faneata	DA	453	-	La Stăjeri	-	
2	faneata	NU	9.041	-	La Stăjeri	-	

Lungime Segmente

1) Valorile lungimilor segmentelor sunt obţinute din proiecţie în plan.

Punct început	X / Y	Punct sfârşit	X / Y	Lungime segment
1	416.951,184 697.785,032	2	416.939,011 697.796,876	16.984
4	416.929,518 697.794,253	5	416.910,755 697.781,035	22.951
7	416.903,629 697.780,806	8	416.899,582 697.778,314	4.753
10	416.890,971 697.769,373	11	416.888,154 697.765,221	5.017
13	416.884,454 697.752,405	14	416.892,184 697.754,879	8.116

Punct început	X / Y	Punct sfârşit	X / Y	Lungime segment
2	416.939,011 697.796,876	3	416.931,386 697.795,819	7.698
5	416.910,755 697.781,035	6	416.905,965 697.781,057	4.79
8	416.899,582 697.778,314	9	416.897,696 697.776,642	2.52
11	416.888,154 697.765,221	12	416.883,444 697.756,352	10.042
14	416.892,184 697.754,879	15	416.903,13 697.751,388	11.489

Punct început	X / Y	Punct sfârşit	X / Y	Lungime segment
3	416.931,386 697.795,819	4	416.929,518 697.794,253	2.438
6	416.905,965 697.781,057	7	416.903,629 697.780,806	2.349
9	416.897,696 697.776,642	10	416.890,971 697.769,373	9.903
12	416.883,444 697.756,352	13	416.884,454 697.752,405	4.074
15	416.903,13 697.751,388	16	416.907,493 697.754,41	5.307

Document care conține date cu caracter personal, protejat de prevederile Regulamentului (UE) nr. 679/2016 și Legii 190/2018

Punct început	X / Y	Punct sfârşit	X / Y	Lungime segment
16	416.907,493 697.754,41	17	416.917,98 697.743,474	15.152
19	416.950,65 697.720,083	20	416.956,414 697.705,478	15.701
22	416.961,848 697.693,376	23	416.960,268 697.686,14	7.406
25	416.949,855 697.671,035	26	416.957,273 697.652,457	20.004
28	416.957,76 697.645,198	29	416.960,933 697.647,943	4.196
31	416.961,042 697.634,368	32	416.966,608 697.635,888	5.77
34	416.963,587 697.630,076	35	416.964,667 697.624,565	5.616
37	416.972,079 697.619,522	38	416.972,768 697.624,023	4.553
40	416.979,744 697.624,366	41	416.977,789 697.620,473	4.356
43	416.986,219 697.608,29	44	416.996,31 697.606,492	10.25
46	417.007,739 697.620,658	47	417.007,681 697.648,614	27.956
49	417.004,294 697.693,342	50	417.001,736 697.704,582	11.527
52	416.992,183 697.730,024	53	416.973,15 697.758,806	34.506

Punct început	X / Y	Punct sfârşit	X / Y	Lungime segment
17	416.917,98 697.743,474	18	416.940,803 697.732,318	25.404
20	416.956,414 697.705,478	21	416.954,114 697.699,828	6.1
23	416.960,268 697.686,14	24	416.953,786 697.678,988	9.652
26	416.957,273 697.652,457	27	416.956,012 697.649,158	3.532
29	416.960,933 697.647,943	30	416.962,384 697.641,337	6.763
32	416.966,608 697.635,888	33	416.966,021 697.631,746	4.183
35	416.964,667 697.624,565	36	416.969,743 697.618,392	7.992
38	416.972,768 697.624,023	39	416.975,64 697.624,126	2.874
41	416.977,789 697.620,473	42	416.977,585 697.615,082	5.395
44	416.996,31 697.606,492	45	417.000,937 697.599,988	7.982
47	417.007,681 697.648,614	48	417.006,024 697.680,895	32.323
50	417.001,736 697.704,582	51	416.997,107 697.720,334	16.418
53	416.973,15 697.758,806	54	416.963,017 697.772,311	16.884

Punct început	X / Y	Punct sfârşit	X / Y	Lungime segment
18	416.940,803 697.732,318	19	416.950,65 697.720,083	15.705
21	416.954,114 697.699,828	22	416.961,848 697.693,376	10.072
24	416.953,786 697.678,988	25	416.949,855 697.671,035	8.871
27	416.956,012 697.649,158	28	416.957,76 697.645,198	4.329
30	416.962,384 697.641,337	31	416.961,042 697.634,368	7.097
33	416.966,021 697.631,746	34	416.963,587 697.630,076	2.952
36	416.969,743 697.618,392	37	416.972,079 697.619,522	2.595
39	416.975,64 697.624,126	40	416.979,744 697.624,366	4.111
42	416.977,585 697.615,082	43	416.986,219 697.608,29	10.985
45	417.000,937 697.599,988	46	417.007,739 697.620,658	21.76
48	417.006,024 697.680,895	49	417.004,294 697.693,342	12.567
51	416.997,107 697.720,334	52	416.992,183 697.730,024	10.869
54	416.963,017 697.772,311	1	416.951,184 697.785,032	17.374

**** Lungimile segmentelor sunt determinate în planul de proiecţie Stereo 70 şi sunt rotunjite la 1 milimetru.**
***** Distanţa dintre puncte este formată din segmente cumulate ce sunt mai mici decât valoarea 1 milimetru.**

Document care conține date cu caracter personal, protejat de prevederile Regulamentului (UE) nr. 679/2016 și Legii 190/2018

DATE DESPRE IMOBILUL NR. 2405

Oficiul de Cadastru şi Publicitate Imobiliară MARAMURES
Biroul de Cadastru şi Publicitate Imobiliară Sighetu Marmatiei

A. Partea I. Descrierea imobilului

Nr. CF vechi:293
Nr. topografic:756

TEREN Necunoscut

Adresa: Loc. Harnicesti, Jud. Maramures

Nr. Crt	Nr cadastral Nr. topografic	Suprafaţa* (mp)	Observaţii / Referinţe
A1		6.377	Sector cadastral:12 Teren neimprejmuit; Imobil traversat de limita unităților administrativ-teritoriale Deseşti şi Ocna Şugatag

B. Partea II. Proprietari şi acte

Inscrieri privitoare la dreptul de proprietate şi alte drepturi reale		Referinţe
2405 / 04/12/2024		
Act Normativ nr. Legea 7, din 13/03/1996 emis de Parlamentul României;		
B1	Intabulare, drept de PROPRIETATE, dobandit prin Lege, cota actuala 1/1	A1
	1) **NEIDENTIFICAT NEIDENTIFICAT**	
Act Administrativ nr. Adeverința nr. 4186, din 15/10/2024 emis de Primăria comunei Deseşti;		
B2	Se notează posesia faptică în favoarea lui	A1
	1) **BORCA MARIA**	

C. Partea III. SARCINI .

Inscrieri privind dezmembramintele dreptului de proprietate, drepturi reale de garanţie şi sarcini	Referinţe
NU SUNT	

Anexa Nr. 1 La Partea I

Teren

Nr cadastral	Suprafaţa (mp)*	Observaţii / Referinţe
	6.377	Imobil traversat de limita unităților administrativ-teritoriale Deseşti și Ocna Șugatag

* Suprafaţa este determinată in planul de proiecţie Stereo 70.

DETALII LINIARE IMOBIL

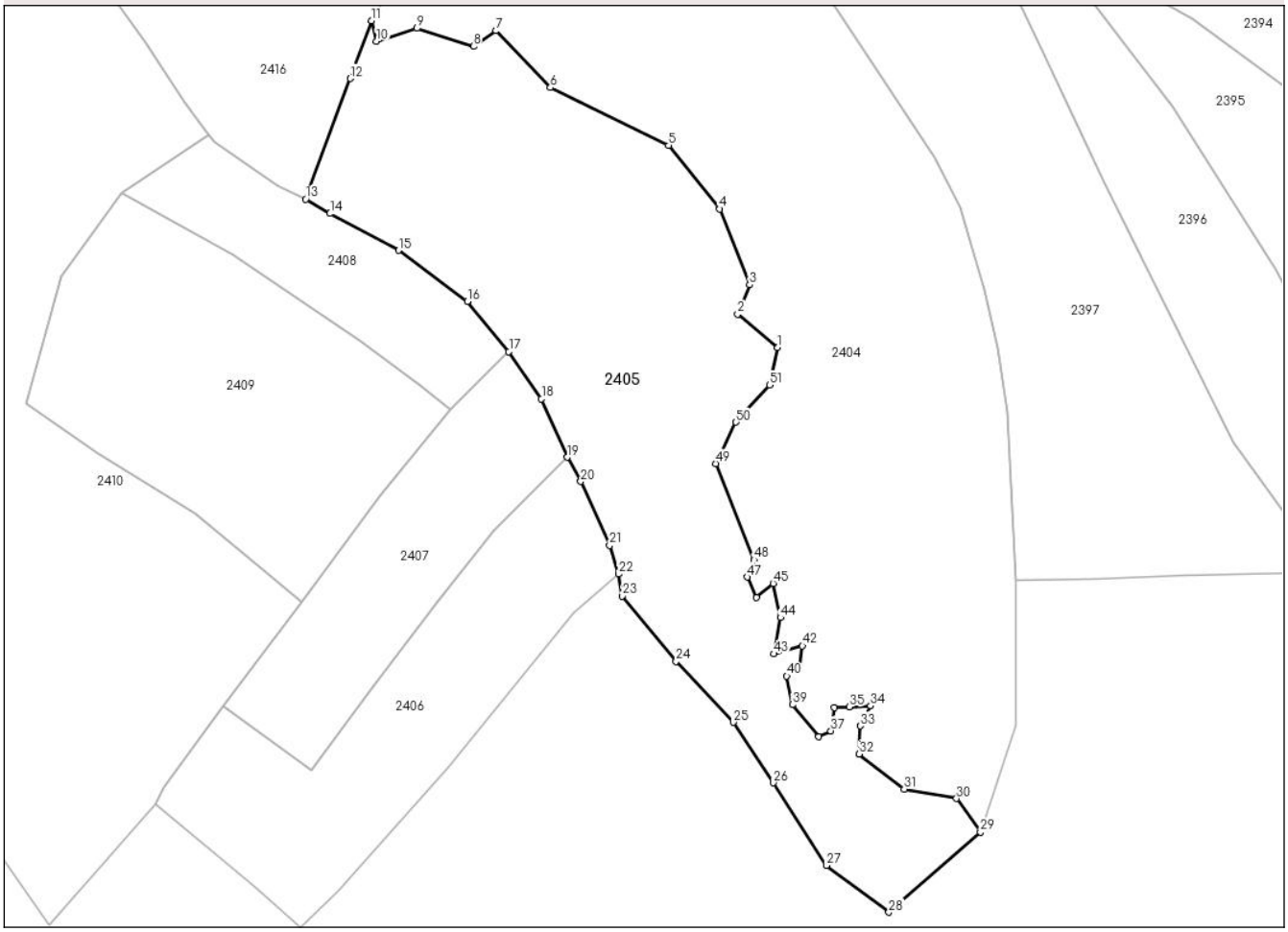

Date referitoare la teren

Crt	Categorie folosință	Intra vilan	Suprafaţa (mp)	Tarla	Parcelă	Nr. topo	Observaţii / Referinţe
1	faneata	DA	620	-	-	-	
2	faneata	NU	5.757	-	-	-	

Lungime Segmente

1) Valorile lungimilor segmentelor sunt obţinute din proiecţie în plan.

Punct început	X / Y	Punct sfârşit	X / Y	Lungime segment
1	416.961,848 697.693,376	2	416.954,114 697.699,828	10.072
4	416.950,65 697.720,083	5	416.940,803 697.732,318	15.705
7	416.907,493 697.754,41	8	416.903,13 697.751,388	5.307
10	416.884,454 697.752,405	11	416.883,444 697.756,352	4.074
13	416.870,793 697.721,945	14	416.875,496 697.719,208	5.441

Punct început	X / Y	Punct sfârşit	X / Y	Lungime segment
2	416.954,114 697.699,828	3	416.956,414 697.705,478	6.1
5	416.940,803 697.732,318	6	416.917,98 697.743,474	25.404
8	416.903,13 697.751,388	9	416.892,184 697.754,879	11.489
11	416.883,444 697.756,352	12	416.879,351 697.745,22	11.861
14	416.875,496 697.719,208	15	416.888,668 697.712,112	14.962

Punct început	X / Y	Punct sfârşit	X / Y	Lungime segment
3	416.956,414 697.705,478	4	416.950,65 697.720,083	15.701
6	416.917,98 697.743,474	7	416.907,493 697.754,41	15.152
9	416.892,184 697.754,879	10	416.884,454 697.752,405	8.116
12	416.879,351 697.745,22	13	416.870,793 697.721,945	24.798
15	416.888,668 697.712,112	16	416.901,957 697.702,262	16.541

Document care conține date cu caracter personal, protejat de prevederile Regulamentului (UE) nr. 679/2016 și Legii 190/2018

Punct început	X / Y	Punct sfârşit	X / Y	Lungime segment
16	416.901,957 697.702,262	17	416.909,976 697.692,598	12.558
19	416.921,262 697.672,246	20	416.923,82 697.667,577	5.324
22	416.931,096 697.649,719	23	416.931,818 697.645,499	4.281
25	416.953,285 697.621,155	26	416.961,0 697.609,511	13.968
28	416.983,273 697.584,584	29	417.000,937 697.599,988	23.437
31	416.986,219 697.608,29	32	416.977,585 697.615,082	10.985
34	416.979,744 697.624,366	35	416.975,64 697.624,126	4.111
37	416.972,079 697.619,522	38	416.969,743 697.618,392	2.595
40	416.963,587 697.630,076	41	416.966,021 697.631,746	2.952
43	416.961,042 697.634,368	44	416.962,384 697.641,337	7.097
46	416.957,76 697.645,198	47	416.956,012 697.649,158	4.329
49	416.949,855 697.671,035	50	416.953,786 697.678,988	8.871

Punct început	X / Y	Punct sfârşit	X / Y	Lungime segment
17	416.909,976 697.692,598	18	416.916,285 697.683,483	11.085
20	416.923,82 697.667,577	21	416.929,406 697.655,263	13.522
23	416.931,818 697.645,499	24	416.942,258 697.632,926	16.342
26	416.961,0 697.609,511	27	416.971,276 697.593,606	18.936
29	417.000,937 697.599,988	30	416.996,31 697.606,492	7.982
32	416.977,585 697.615,082	33	416.977,789 697.620,473	5.395
35	416.975,64 697.624,126	36	416.972,768 697.624,023	2.874
38	416.969,743 697.618,392	39	416.964,667 697.624,565	7.992
41	416.966,021 697.631,746	42	416.966,608 697.635,888	4.183
44	416.962,384 697.641,337	45	416.960,933 697.647,943	6.763
47	416.956,012 697.649,158	48	416.957,273 697.652,457	3.532
50	416.953,786 697.678,988	51	416.960,268 697.686,14	9.652

Punct început	X / Y	Punct sfârşit	X / Y	Lungime segment
18	416.916,285 697.683,483	19	416.921,262 697.672,246	12.29
21	416.929,406 697.655,263	22	416.931,096 697.649,719	5.796
24	416.942,258 697.632,926	25	416.953,285 697.621,155	16.129
27	416.971,276 697.593,606	28	416.983,273 697.584,584	15.011
30	416.996,31 697.606,492	31	416.986,219 697.608,29	10.25
33	416.977,789 697.620,473	34	416.979,744 697.624,366	4.356
36	416.972,768 697.624,023	37	416.972,079 697.619,522	4.553
39	416.964,667 697.624,565	40	416.963,587 697.630,076	5.616
42	416.966,608 697.635,888	43	416.961,042 697.634,368	5.77
45	416.960,933 697.647,943	46	416.957,76 697.645,198	4.196
48	416.957,273 697.652,457	49	416.949,855 697.671,035	20.004
51	416.960,268 697.686,14	1	416.961,848 697.693,376	7.406

** Lungimile segmentelor sunt determinate în planul de proiecţie Stereo 70 şi sunt rotunjite la 1 milimetru.
*** Distanţa dintre puncte este formată din segmente cumulate ce sunt mai mici decât valoarea 1 milimetru.

Document care conține date cu caracter personal, protejat de prevederile Regulamentului (UE) nr. 679/2016 și Legii 190/2018

DATE DESPRE IMOBILUL NR. 2406

Oficiul de Cadastru şi Publicitate Imobiliară MARAMURES
Biroul de Cadastru şi Publicitate Imobiliară Sighetu Marmatiei

A. Partea I. Descrierea imobilului

TEREN Extravilan Nr. CF vechi:76, 1012

Adresa: Jud. Maramures

Nr. Crt	Nr cadastral Nr. topografic	Suprafaţa* (mp)	Observaţii / Referinţe
A1		2.510	Sector cadastral:12 Teren neimprejmuit; parte din nr. topografic 758a și 758b Imobil traversat de limita unităților administrativ-teritoriale Deseşti și Ocna Şugatag

B. Partea II. Proprietari şi acte

Inscrieri privitoare la dreptul de proprietate şi alte drepturi reale		Referinţe
2406 / 04/12/2024		
Act Normativ nr. Legea 7, din 13/03/1996 emis de Parlamentul României;		
B1	Intabulare, drept de PROPRIETATE, dobandit prin Lege, cota actuala 1/1	A1
	1) **NEIDENTIFICAT NEIDENTIFICAT**	
Act Administrativ nr. Adeverința nr. 4187, din 15/10/2024 emis de Primăria comunei Deseşti;		
B2	Se notează posesia faptică în favoarea lui	A1
	1) **BOLOHA VASILE-TOMA**	

C. Partea III. SARCINI .

Inscrieri privind dezmembramintele dreptului de proprietate, drepturi reale de garanţie şi sarcini	Referinţe
NU SUNT	

Anexa Nr. 1 La Partea I

Teren

Nr cadastral	Suprafaţa (mp)*	Observaţii / Referinţe
	2.510	parte din nr. topografic 758a și 758b Imobil traversat de limita unităților administrativ-teritoriale Deseşti și Ocna Șugatag

* Suprafaţa este determinată in planul de proiecţie Stereo 70.

DETALII LINIARE IMOBIL

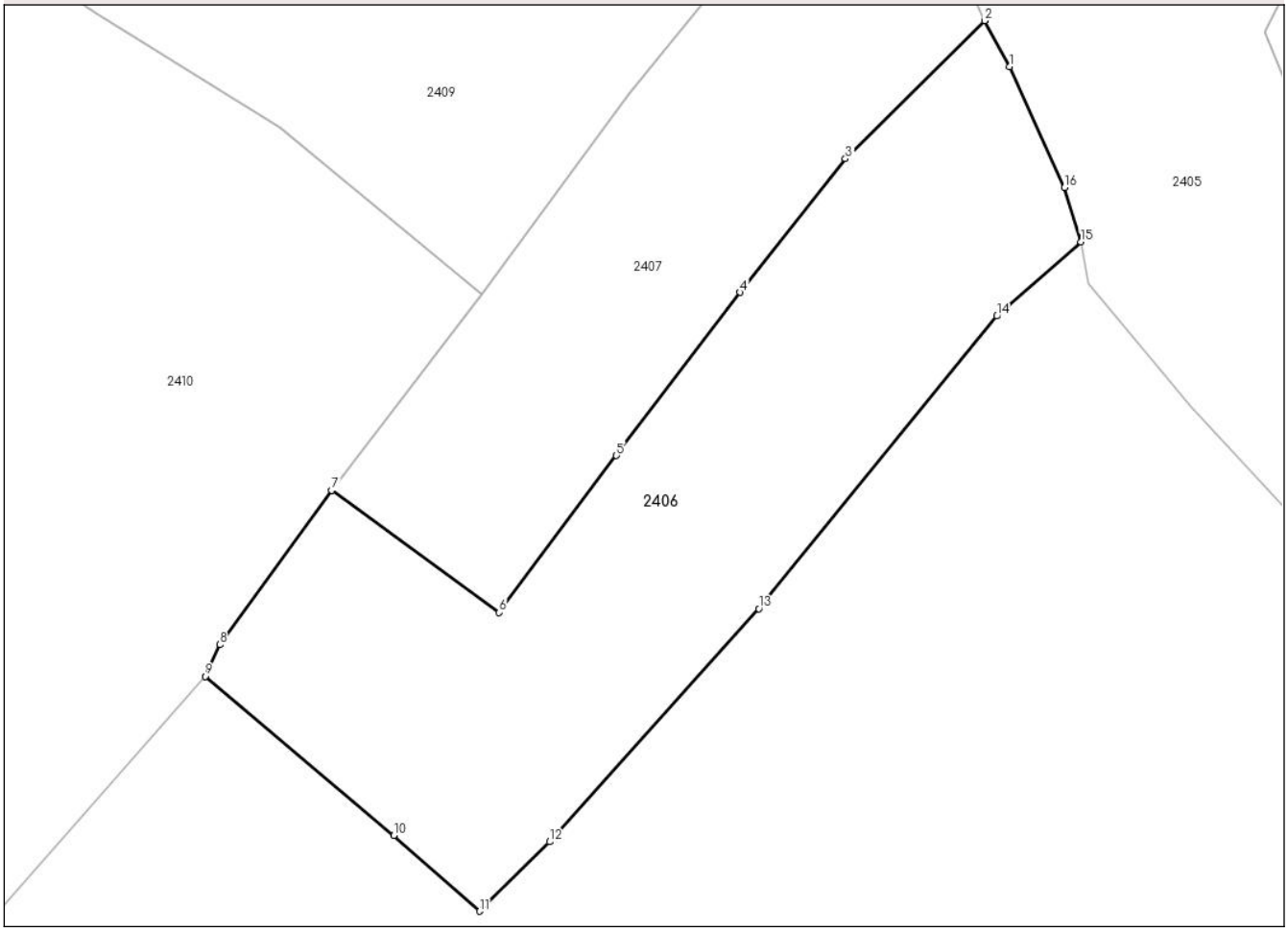

Date referitoare la teren

Crt	Categorie folosință	Intra vilan	Suprafaţa (mp)	Tarla	Parcelă	Nr. topo	Observaţii / Referinţe
1	faneata	NU	2.510	-	-	-	

Lungime Segmente
1) Valorile lungimilor segmentelor sunt obţinute din proiecţie în plan.

Punct început	X / Y	Punct sfârşit	X / Y	Lungime segment (** (m)
1	416.923,82 697.667,577	2	416.921,262 697.672,246	5.324
2	416.921,262 697.672,246	3	416.907,092 697.658,189	19.96
3	416.907,092 697.658,189	4	416.896,382 697.644,576	17.321
4	416.896,382 697.644,576	5	416.883,774 697.627,958	20.86
5	416.883,774 697.627,958	6	416.871,831 697.611,978	19.95

Document care conține date cu caracter personal, protejat de prevederile Regulamentului (UE) nr. 679/2016 și Legii 190/2018

Punct început	X / Y	Punct sfârşit	X / Y	Lungime segment (** (m)
6	416.871,831 697.611,978	7	416.854,784 697.624,41	21.099
7	416.854,784 697.624,41	8	416.843,387 697.608,695	19.413
8	416.843,387 697.608,695	9	416.841,89 697.605,473	3.553
9	416.841,89 697.605,473	10	416.861,111 697.589,261	25.145
10	416.861,111 697.589,261	11	416.869,859 697.581,555	11.658
11	416.869,859 697.581,555	12	416.876,972 697.588,62	10.025
12	416.876,972 697.588,62	13	416.898,29 697.612,352	31.901
13	416.898,29 697.612,352	14	416.922,534 697.642,171	38.431
14	416.922,534 697.642,171	15	416.931,096 697.649,719	11.414
15	416.931,096 697.649,719	16	416.929,406 697.655,263	5.796
16	416.929,406 697.655,263	1	416.923,82 697.667,577	13.522

** Lungimile segmentelor sunt determinate în planul de proiecţie Stereo 70 şi sunt rotunjite la 1 milimetru.
*** Distanţa dintre puncte este formată din segmente cumulate ce sunt mai mici decât valoarea 1 milimetru.

DATE DESPRE IMOBILUL NR. 2407

Oficiul de Cadastru şi Publicitate Imobiliară MARAMURES
Biroul de Cadastru şi Publicitate Imobiliară Sighetu Marmatiei

A. Partea I. Descrierea imobilului

TEREN Extravilan Nr. CF vechi:1012

Adresa: Jud. Maramures

Nr. Crt	Nr cadastral Nr. topografic	Suprafaţa* (mp)	Observaţii / Referinţe
A1		1.786	Sector cadastral:12 Teren neimprejmuit; parte din nr. topografic 758b Imobil traversat de limita unităților administrativ-teritoriale Deseşti și Ocna Şugatag

B. Partea II. Proprietari şi acte

Inscrieri privitoare la dreptul de proprietate şi alte drepturi reale		Referinţe
2407 / 04/12/2024		
Act Normativ nr. Legea 7, din 13/03/1996 emis de Parlamentul României;		
B1	Intabulare, drept de PROPRIETATE, dobandit prin Lege, cota actuala 1/1	A1
	1) **NEIDENTIFICAT NEIDENTIFICAT**	
Act Administrativ nr. Adeverința nr. 4188, din 15/10/2024 emis de Primăria comunei Deseşti;		
B2	Se notează posesia faptică în favoarea lui	A1
	1) **SAS PETRU**	

C. Partea III. SARCINI .

Inscrieri privind dezmembramintele dreptului de proprietate, drepturi reale de garanţie şi sarcini	Referinţe
NU SUNT	

Document care conține date cu caracter personal, protejat de prevederile Regulamentului (UE) nr. 679/2016 și Legii 190/2018

Anexa Nr. 1 La Partea I

Teren

Nr cadastral	Suprafaţa (mp)*	Observaţii / Referinţe
	1.786	parte din nr. topografic 758b Imobil traversat de limita unităților administrativ-teritoriale Desești și Ocna Șugatag

* Suprafaţa este determinată in planul de proiecţie Stereo 70.

DETALII LINIARE IMOBIL

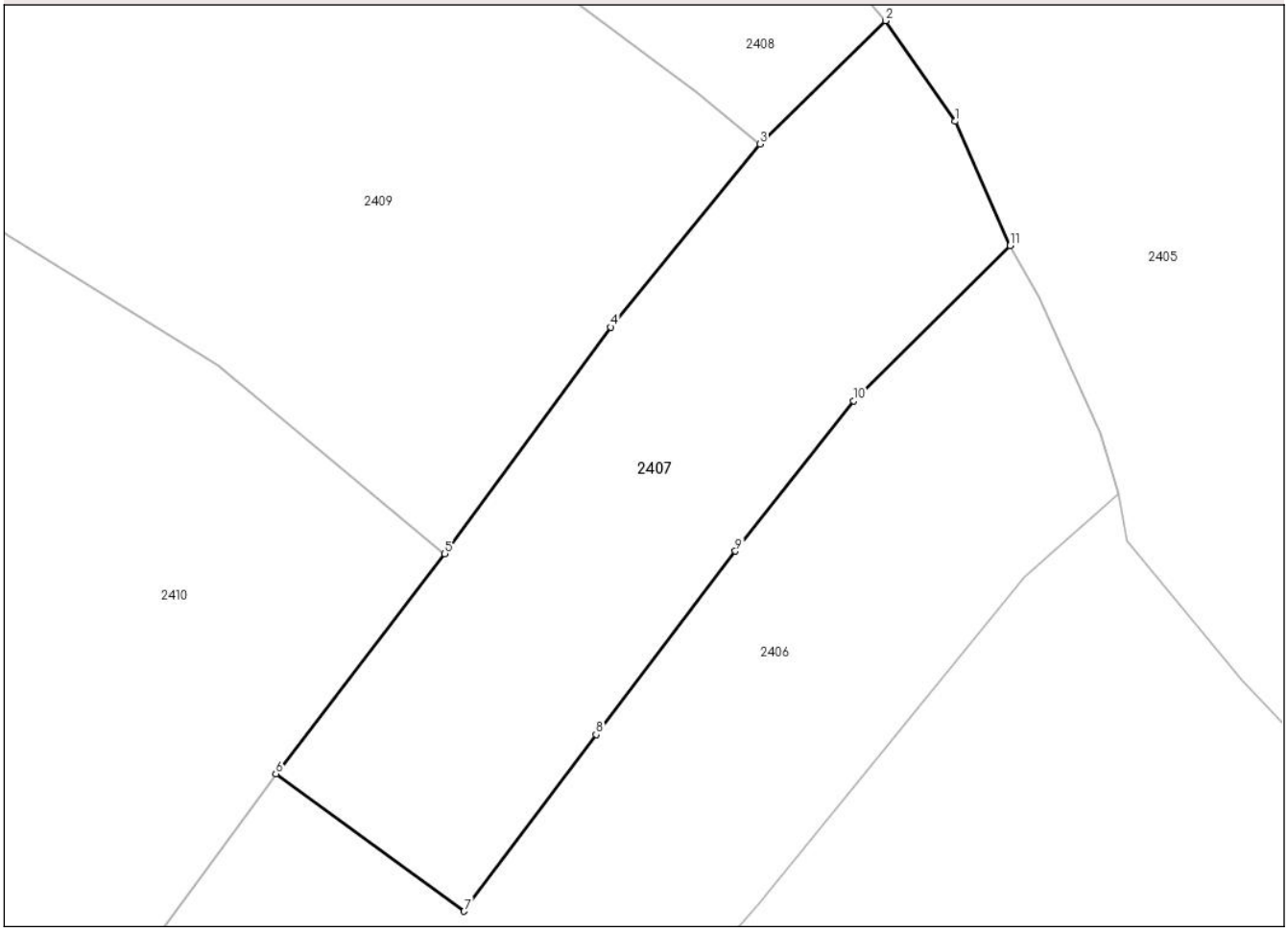

Date referitoare la teren

Crt	Categorie folosință	Intra vilan	Suprafaţa (mp)	Tarla	Parcelă	Nr. topo	Observaţii / Referinţe
1	faneata	NU	1.786	-	-	-	

Lungime Segmente
1) Valorile lungimilor segmentelor sunt obţinute din proiecţie în plan.

Punct început	X / Y	Punct sfârşit	X / Y	Lungime segment (** (m)
1	416.916,285 697.683,483	2	416.909,976 697.692,598	11.085
2	416.909,976 697.692,598	3	416.898,617 697.681,441	15.922
3	416.898,617 697.681,441	4	416.885,084 697.664,854	21.407
4	416.885,084 697.664,854	5	416.870,062 697.644,344	25.423
5	416.870,062 697.644,344	6	416.854,784 697.624,41	25.115

Document care conține date cu caracter personal, protejat de prevederile Regulamentului (UE) nr. 679/2016 și Legii 190/2018

Punct început	X / Y	Punct sfârşit	X / Y	Lungime segment (** (m)
6	416.854,784 697.624,41	7	416.871,831 697.611,978	21.099
7	416.871,831 697.611,978	8	416.883,774 697.627,958	19.95
8	416.883,774 697.627,958	9	416.896,382 697.644,576	20.86
9	416.896,382 697.644,576	10	416.907,092 697.658,189	17.321
10	416.907,092 697.658,189	11	416.921,262 697.672,246	19.96
11	416.921,262 697.672,246	1	416.916,285 697.683,483	12.29

** Lungimile segmentelor sunt determinate în planul de proiecţie Stereo 70 şi sunt rotunjite la 1 milimetru.
*** Distanţa dintre puncte este formată din segmente cumulate ce sunt mai mici decât valoarea 1 milimetru.

Document care conține date cu caracter personal, protejat de prevederile Regulamentului (UE) nr. 679/2016 și Legii 190/2018

DATE DESPRE IMOBILUL NR. 2408

Oficiul de Cadastru şi Publicitate Imobiliară MARAMURES
Biroul de Cadastru şi Publicitate Imobiliară Sighetu Marmatiei

A. Partea I. Descrierea imobilului

TEREN Necunoscut Nr. CF vechi:347

Adresa: Loc. Harnicesti, Jud. Maramures

Nr. Crt	Nr cadastral Nr. topografic	Suprafaţa* (mp)	Observaţii / Referinţe
A1		1.284	Sector cadastral:12 Teren neimprejmuit; parte din nr. topografic 759

B. Partea II. Proprietari şi acte

Inscrieri privitoare la dreptul de proprietate şi alte drepturi reale		Referinţe
2408 / 04/12/2024		
Act Normativ nr. Legea 7, din 13/03/1996 emis de Parlamentul României;		
B1	Intabulare, drept de PROPRIETATE, dobandit prin Lege, cota actuala 1/1	A1
	1) **NEIDENTIFICAT NEIDENTIFICAT**	
Act Administrativ nr. Adeverința nr. 4189, din 15/10/2024 emis de Primăria comunei Deseşti;		
B2	Se notează posesia faptică în favoarea lui	A1
	1) **VIŞOVAN MIHAELA**	

C. Partea III. SARCINI .

Inscrieri privind dezmembramintele dreptului de proprietate, drepturi reale de garanţie şi sarcini	Referinţe
NU SUNT	

Anexa Nr. 1 La Partea I

Teren

Nr cadastral	Suprafaţa (mp)*	Observaţii / Referinţe
	1.284	parte din nr. topografic 759

* Suprafaţa este determinată in planul de proiecţie Stereo 70.

DETALII LINIARE IMOBIL

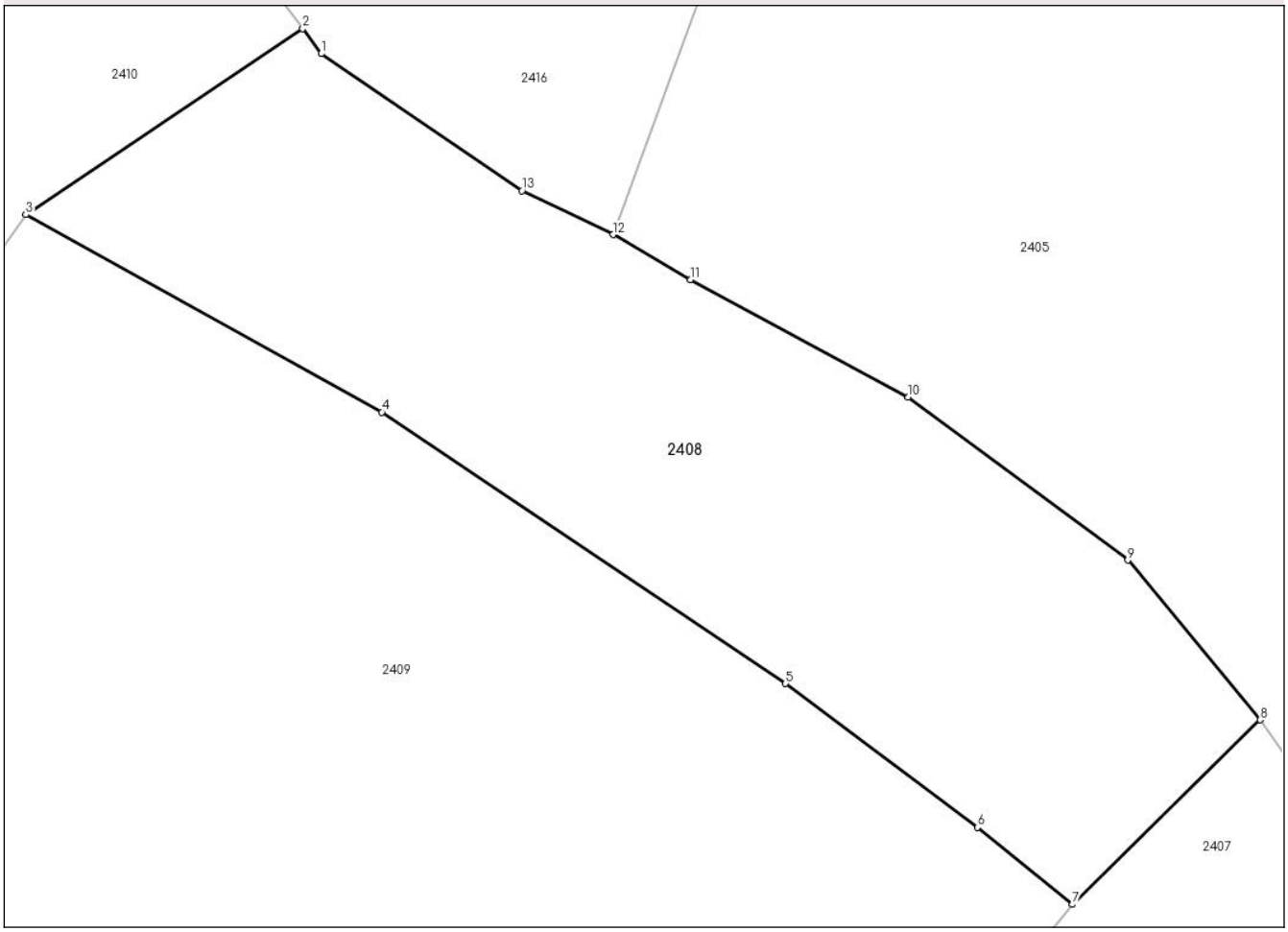

Date referitoare la teren

Crt	Categorie folosință	Intra vilan	Suprafaţa (mp)	Tarla	Parcelă	Nr. topo	Observaţii / Referinţe
1	faneata	DA	733	-	-	-	
2	faneata	NU	551	-	-	-	

Lungime Segmente
1) Valorile lungimilor segmentelor sunt obţinute din proiecţie în plan.

Punct început	X / Y	Punct sfârşit	X / Y	Lungime segment (** (m)
1	416.853,13 697.732,883	2	416.852,011 697.734,405	1.889
2	416.852,011 697.734,405	3	416.835,251 697.723,145	20.191
3	416.835,251 697.723,145	4	416.856,796 697.711,211	24.629
4	416.856,796 697.711,211	5	416.881,241 697.694,788	29.449

Document care conține date cu caracter personal, protejat de prevederile Regulamentului (UE) nr. 679/2016 și Legii 190/2018

Punct început	X / Y	Punct sfârşit	X / Y	Lungime segment (** (m)
5	416.881,241 697.694,788	6	416.892,849 697.686,097	14.501
6	416.892,849 697.686,097	7	416.898,617 697.681,441	7.413
7	416.898,617 697.681,441	8	416.909,976 697.692,598	15.922
8	416.909,976 697.692,598	9	416.901,957 697.702,262	12.558
9	416.901,957 697.702,262	10	416.888,668 697.712,112	16.541
10	416.888,668 697.712,112	11	416.875,496 697.719,208	14.962
11	416.875,496 697.719,208	12	416.870,793 697.721,945	5.441
12	416.870,793 697.721,945	13	416.865,289 697.724,605	6.113
13	416.865,289 697.724,605	1	416.853,13 697.732,883	14.709

** Lungimile segmentelor sunt determinate în planul de proiecţie Stereo 70 şi sunt rotunjite la 1 milimetru.
*** Distanţa dintre puncte este formată din segmente cumulate ce sunt mai mici decât valoarea 1 milimetru.

Document care conține date cu caracter personal, protejat de prevederile Regulamentului (UE) nr. 679/2016 și Legii 190/2018

DATE DESPRE IMOBILUL NR. 2409

Oficiul de Cadastru şi Publicitate Imobiliară MARAMURES
Biroul de Cadastru şi Publicitate Imobiliară Sighetu Marmatiei

A. Partea I. Descrierea imobilului

TEREN Necunoscut Nr. CF vechi:347

Adresa: Loc. Harnicesti, Jud. Maramures

Nr. Crt	Nr cadastral Nr. topografic	Suprafaţa* (mp)	Observaţii / Referinţe
A1		3.314	Sector cadastral:12 Teren neimprejmuit; parte din nr. topografic 759

B. Partea II. Proprietari şi acte

Inscrieri privitoare la dreptul de proprietate şi alte drepturi reale		Referinţe
2409 / 04/12/2024		
Act Normativ nr. Legea 7, din 13/03/1996 emis de Parlamentul României;		
B1	Intabulare, drept de PROPRIETATE, dobandit prin Lege, cota actuala 1/1	A1
	1) **NEIDENTIFICAT NEIDENTIFICAT**	
Act Administrativ nr. Adeverința nr. 4190, din 15/10/2024 emis de Primăria comunei Deseşti;		
B2	Se notează posesia faptică în favoarea lui	A1
	1) **TIBIL VASILE**	

C. Partea III. SARCINI .

Inscrieri privind dezmembramintele dreptului de proprietate, drepturi reale de garanţie şi sarcini	Referinţe
NU SUNT	

Document care conține date cu caracter personal, protejat de prevederile Regulamentului (UE) nr. 679/2016 și Legii 190/2018

Anexa Nr. 1 La Partea I

Teren

Nr cadastral	Suprafaţa (mp)*	Observaţii / Referinţe
	3.314	parte din nr. topografic 759

* Suprafaţa este determinată in planul de proiecţie Stereo 70.

DETALII LINIARE IMOBIL

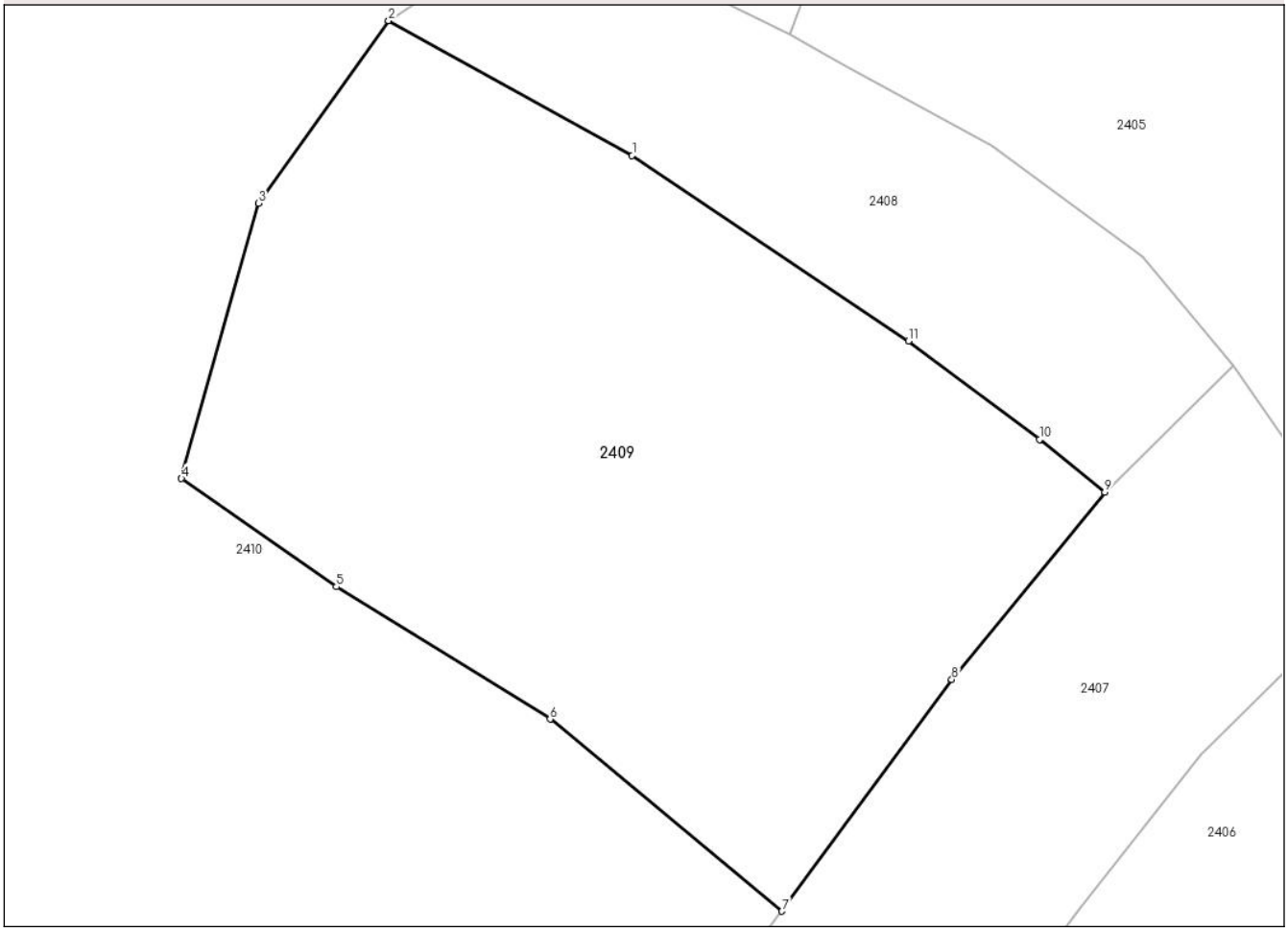

Date referitoare la teren

Crt	Categorie folosință	Intra vilan	Suprafaţa (mp)	Tarla	Parcelă	Nr. topo	Observaţii / Referinţe
1	faneata	DA	2.150	-	-	-	
2	faneata	NU	1.164	-	-	-	

Lungime Segmente
1) Valorile lungimilor segmentelor sunt obţinute din proiecţie în plan.

Punct început	X / Y	Punct sfârşit	X / Y	Lungime segment (** (m)
1	416.856,796 697.711,211	2	416.835,251 697.723,145	24.629
2	416.835,251 697.723,145	3	416.823,744 697.707,0	19.826
3	416.823,744 697.707,0	4	416.816,918 697.682,635	25.303
4	416.816,918 697.682,635	5	416.830,624 697.673,053	16.723

Document care conține date cu caracter personal, protejat de prevederile Regulamentului (UE) nr. 679/2016 și Legii 190/2018

Punct început	X / Y	Punct sfârşit	X / Y	Lungime segment (** (m)
5	416.830,624 697.673,053	6	416.849,55 697.661,349	22.253
6	416.849,55 697.661,349	7	416.870,062 697.644,344	26.644
7	416.870,062 697.644,344	8	416.885,084 697.664,854	25.423
8	416.885,084 697.664,854	9	416.898,617 697.681,441	21.407
9	416.898,617 697.681,441	10	416.892,849 697.686,097	7.413
10	416.892,849 697.686,097	11	416.881,241 697.694,788	14.501
11	416.881,241 697.694,788	1	416.856,796 697.711,211	29.449

** Lungimile segmentelor sunt determinate în planul de proiecţie Stereo 70 şi sunt rotunjite la 1 milimetru.
*** Distanţa dintre puncte este formată din segmente cumulate ce sunt mai mici decât valoarea 1 milimetru.

Document care conține date cu caracter personal, protejat de prevederile Regulamentului (UE) nr. 679/2016 și Legii 190/2018

DATE DESPRE IMOBILUL NR. 2410

Oficiul de Cadastru şi Publicitate Imobiliară MARAMURES
Biroul de Cadastru şi Publicitate Imobiliară Sighetu Marmatiei

A. Partea I. Descrierea imobilului

Nr. CF vechi:170, 643, 171, 278
Nr. topografic:760, 761, 763

TEREN Necunoscut

Adresa: Loc. Harnicesti, Jud. Maramures

Nr. Crt	Nr cadastral Nr. topografic	Suprafaţa* (mp)	Observaţii / Referinţe
A1		24.919	Sector cadastral:12 Teren neimprejmuit; parte din nr. topografic 762 Imobil traversat de limita unităților administrativ-teritoriale Deseşti şi Ocna Şugatag

B. Partea II. Proprietari şi acte

Inscrieri privitoare la dreptul de proprietate şi alte drepturi reale		Referinţe
2410 / 04/12/2024		
Act Normativ nr. Legea 7, din 13/03/1996 emis de Parlamentul României;		
B1	Intabulare, drept de PROPRIETATE, dobandit prin Lege, cota actuala 1/1	A1
	1) **NEIDENTIFICAT NEIDENTIFICAT**	
Act Administrativ nr. Adeverința nr. 4191, din 15/10/2024 emis de Primăria comunei Deseşti;		
B2	Se notează posesia faptică în favoarea lui	A1
	1) **GHERMAN IOAN**	

C. Partea III. SARCINI .

Inscrieri privind dezmembramintele dreptului de proprietate, drepturi reale de garanţie şi sarcini	Referinţe
NU SUNT	

Anexa Nr. 1 La Partea I

Teren

Nr cadastral	Suprafaţa (mp)*	Observaţii / Referinţe
	24.919	parte din nr. topografic 762 Imobil traversat de limita unităților administrativ-teritoriale Deseşti și Ocna Șugatag

* Suprafaţa este determinată in planul de proiecţie Stereo 70.

DETALII LINIARE IMOBIL

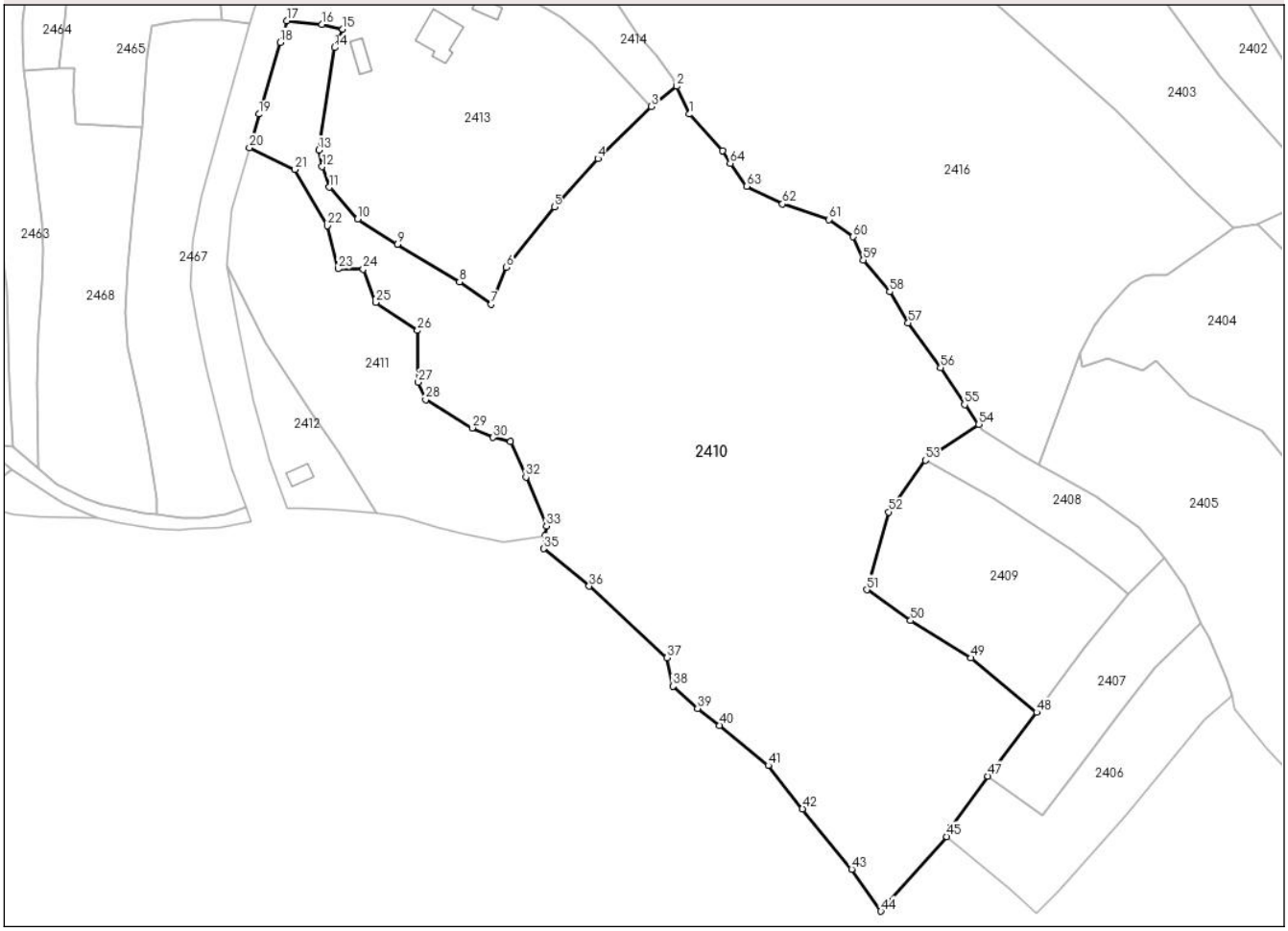

Date referitoare la teren

Crt	Categorie folosință	Intra vilan	Suprafaţa (mp)	Tarla	Parcelă	Nr. topo	Observaţii / Referinţe
1	faneata	DA	20.272	-	-	-	
2	faneata	NU	4.647	-	-	-	

Lungime Segmente

1) Valorile lungimilor segmentelor sunt obţinute din proiecţie în plan.

Punct început	X / Y	Punct sfârşit	X / Y	Lungime segment
1	416.761,488 697.831,394	2	416.757,508 697.840,128	9.598
4	416.732,8 697.817,5	5	416.719,2 697.802,39	20.329
7	416.699,511 697.771,912	8	416.689,52 697.778,998	12.249
10	416.657,712 697.798,575	11	416.648,862 697.808,546	13.332
13	416.645,509 697.820,209	14	416.650,43 697.852,22	32.387

Punct început	X / Y	Punct sfârşit	X / Y	Lungime segment
2	416.757,508 697.840,128	3	416.749,56 697.833,83	10.141
5	416.719,2 697.802,39	6	416.704,24 697.783,47	24.12
8	416.689,52 697.778,998	9	416.670,199 697.790,732	22.605
11	416.648,862 697.808,546	12	416.646,584 697.814,96	6.807
14	416.650,43 697.852,22	15	416.653,034 697.858,018	6.356

Punct început	X / Y	Punct sfârşit	X / Y	Lungime segment
3	416.749,56 697.833,83	4	416.732,8 697.817,5	23.4
6	416.704,24 697.783,47	7	416.699,511 697.771,912	12.488
9	416.670,199 697.790,732	10	416.657,712 697.798,575	14.746
12	416.646,584 697.814,96	13	416.645,509 697.820,209	5.358
15	416.653,034 697.858,018	16	416.646,551 697.859,435	6.636

Document care conține date cu caracter personal, protejat de prevederile Regulamentului (UE) nr. 679/2016 și Legii 190/2018

Punct început	X / Y	Punct sfârşit	X / Y	Lungime segment
16	416.646,551 697.859,435	17	416.635,616 697.860,63	11.0
19	416.626,84 697.831,392	20	416.623,858 697.820,906	10.902
22	416.648,147 697.796,515	23	416.651,589 697.783,04	13.908
25	416.663,297 697.772,484	26	416.676,434 697.763,774	15.762
28	416.679,001 697.742,137	29	416.693,508 697.733,261	17.007
31	416.705,555 697.728,991	32	416.710,343 697.717,937	12.046
34	416.716,323 697.699,484	35	416.715,808 697.695,54	3.977
37	416.754,492 697.661,4	38	416.756,318 697.652,529	9.057
40	416.770,948 697.640,278	41	416.786,105 697.627,717	19.685
43	416.812,217 697.595,271	44	416.821,345 697.582,133	15.998
46	416.843,387 697.608,695	47	416.854,784 697.624,41	19.413
49	416.849,55 697.661,349	50	416.830,624 697.673,053	22.253
52	416.823,744 697.707,0	53	416.835,251 697.723,145	19.826
55	416.847,501 697.740,535	56	416.840,05 697.752,114	13.769
58	416.824,14 697.775,878	59	416.815,846 697.785,786	12.921
61	416.805,155 697.798,482	62	416.790,596 697.803,361	15.355
64	416.774,191 697.816,04	65	416.771,858 697.819,938	4.543

Punct început	X / Y	Punct sfârşit	X / Y	Lungime segment
17	416.635,616 697.860,63	18	416.633,425 697.853,877	7.1
20	416.623,858 697.820,906	21	416.638,098 697.814,077	15.793
23	416.651,589 697.783,04	24	416.659,469 697.782,905	7.881
26	416.676,434 697.763,774	27	416.676,664 697.747,562	16.214
29	416.693,508 697.733,261	30	416.700,051 697.730,306	7.179
32	416.710,343 697.717,937	33	416.716,728 697.702,587	16.625
35	416.715,808 697.695,54	36	416.730,123 697.683,796	18.516
38	416.756,318 697.652,529	39	416.763,98 697.645,577	10.346
41	416.786,105 697.627,717	42	416.796,804 697.614,162	17.269
44	416.821,345 697.582,133	45	416.841,89 697.605,473	31.094
47	416.854,784 697.624,41	48	416.870,062 697.644,344	25.115
50	416.830,624 697.673,053	51	416.816,918 697.682,635	16.723
53	416.835,251 697.723,145	54	416.852,011 697.734,405	20.191
56	416.840,05 697.752,114	57	416.829,851 697.766,095	17.306
59	416.815,846 697.785,786	60	416.812,695 697.793,074	7.94
62	416.790,596 697.803,361	63	416.779,39 697.808,833	12.471
65	416.771,858 697.819,938	1	416.761,488 697.831,394	15.452

Punct început	X / Y	Punct sfârşit	X / Y	Lungime segment
18	416.633,425 697.853,877	19	416.626,84 697.831,392	23.429
21	416.638,098 697.814,077	22	416.648,147 697.796,515	20.234
24	416.659,469 697.782,905	25	416.663,297 697.772,484	11.102
27	416.676,664 697.747,562	28	416.679,001 697.742,137	5.907
30	416.700,051 697.730,306	31	416.705,555 697.728,991	5.659
33	416.716,728 697.702,587	34	416.716,323 697.699,484	3.129
36	416.730,123 697.683,796	37	416.754,492 697.661,4	33.097
39	416.763,98 697.645,577	40	416.770,948 697.640,278	8.754
42	416.796,804 697.614,162	43	416.812,217 697.595,271	24.381
45	416.841,89 697.605,473	46	416.843,387 697.608,695	3.553
48	416.870,062 697.644,344	49	416.849,55 697.661,349	26.644
51	416.816,918 697.682,635	52	416.823,744 697.707,0	25.303
54	416.852,011 697.734,405	55	416.847,501 697.740,535	7.61
57	416.829,851 697.766,095	58	416.824,14 697.775,878	11.328
60	416.812,695 697.793,074	61	416.805,155 697.798,482	9.279
63	416.779,39 697.808,833	64	416.774,191 697.816,04	8.887

**** Lungimile segmentelor sunt determinate în planul de proiecţie Stereo 70 şi sunt rotunjite la 1 milimetru.**
***** Distanţa dintre puncte este formată din segmente cumulate ce sunt mai mici decât valoarea 1 milimetru.**

Document care conține date cu caracter personal, protejat de prevederile Regulamentului (UE) nr. 679/2016 și Legii 190/2018

DATE DESPRE IMOBILUL NR. 2411

Oficiul de Cadastru şi Publicitate Imobiliară MARAMURES
Biroul de Cadastru şi Publicitate Imobiliară Sighetu Marmatiei

A. Partea I. Descrierea imobilului

Nr. CF vechi:596
Nr. topografic:764

TEREN Intravilan

Adresa: Loc. Harnicesti, Jud. Maramures

Nr. Crt	Nr cadastral Nr. topografic	Suprafaţa* (mp)	Observaţii / Referinţe
A1		4.755	Sector cadastral:12 Teren neimprejmuit; Imobil traversat de limita unităților administrativ-teritoriale Deseşti şi Ocna Şugatag

B. Partea II. Proprietari şi acte

Inscrieri privitoare la dreptul de proprietate şi alte drepturi reale		Referinţe
2411 / 04/12/2024		
Act Normativ nr. Legea 7, din 13/03/1996 emis de Parlamentul României;		
B1	Intabulare, drept de PROPRIETATE, dobandit prin Lege, cota actuala 1/1	A1
	1) **NEIDENTIFICAT NEIDENTIFICAT**	
Act Administrativ nr. Adeverința nr. 4192, din 15/10/2024 emis de Primăria comunei Deseşti;		
B2	Se notează posesia faptică în favoarea lui	A1
	1) **VIŞOVAN IOAN**	

C. Partea III. SARCINI .

Inscrieri privind dezmembramintele dreptului de proprietate, drepturi reale de garanţie şi sarcini	Referinţe
NU SUNT	

Document care conține date cu caracter personal, protejat de prevederile Regulamentului (UE) nr. 679/2016 și Legii 190/2018

Anexa Nr. 1 La Partea I

Teren

Nr cadastral	Suprafaţa (mp)*	Observaţii / Referinţe
	4.755	Imobil traversat de limita unităților administrativ-teritoriale Deseşti și Ocna Șugatag

* Suprafaţa este determinată in planul de proiecţie Stereo 70.

DETALII LINIARE IMOBIL

Date referitoare la teren

Crt	Categorie folosință	Intra vilan	Suprafaţa (mp)	Tarla	Parcelă	Nr. topo	Observaţii / Referinţe
1	faneata	DA	4.755	-	-	-	

Lungime Segmente

1) Valorile lungimilor segmentelor sunt obţinute din proiecţie în plan.

Punct început	X / Y	Punct sfârşit	X / Y	Lungime segment (** (m)
1	416.638,098 697.814,077	2	416.623,858 697.820,906	15.793
3	416.618,37 697.801,611	4	416.616,759 697.784,228	17.457
5	416.628,719 697.759,772	6	416.643,35 697.738,065	26.177
7	416.652,094 697.725,655	8	416.663,487 697.706,645	22.163
9	416.671,702 697.705,392	10	416.682,82 697.702,201	11.567

Punct început	X / Y	Punct sfârşit	X / Y	Lungime segment (** (m)
2	416.623,858 697.820,906	3	416.618,37 697.801,611	20.06
4	416.616,759 697.784,228	5	416.628,719 697.759,772	27.224
6	416.643,35 697.738,065	7	416.652,094 697.725,655	15.181
8	416.663,487 697.706,645	9	416.671,702 697.705,392	8.31
10	416.682,82 697.702,201	11	416.690,578 697.700,082	8.042

Document care conține date cu caracter personal, protejat de prevederile Regulamentului (UE) nr. 679/2016 și Legii 190/2018

Punct început	X / Y	Punct sfârşit	X / Y	Lungime segment (** (m)
11	416.690,578 697.700,082	12	416.703,175 697.697,502	12.858
13	416.716,323 697.699,484	14	416.716,728 697.702,587	3.129
15	416.710,343 697.717,937	16	416.705,555 697.728,991	12.046
17	416.700,051 697.730,306	18	416.693,508 697.733,261	7.179
19	416.679,001 697.742,137	20	416.676,664 697.747,562	5.907
21	416.676,434 697.763,774	22	416.663,297 697.772,484	15.762
23	416.659,469 697.782,905	24	416.651,589 697.783,04	7.881
25	416.648,147 697.796,515	1	416.638,098 697.814,077	20.234

Punct început	X / Y	Punct sfârşit	X / Y	Lungime segment (** (m)
12	416.703,175 697.697,502	13	416.716,323 697.699,484	13.297
14	416.716,728 697.702,587	15	416.710,343 697.717,937	16.625
16	416.705,555 697.728,991	17	416.700,051 697.730,306	5.659
18	416.693,508 697.733,261	19	416.679,001 697.742,137	17.007
20	416.676,664 697.747,562	21	416.676,434 697.763,774	16.214
22	416.663,297 697.772,484	23	416.659,469 697.782,905	11.102
24	416.651,589 697.783,04	25	416.648,147 697.796,515	13.908

** Lungimile segmentelor sunt determinate în planul de proiecţie Stereo 70 şi sunt rotunjite la 1 milimetru.
*** Distanţa dintre puncte este formată din segmente cumulate ce sunt mai mici decât valoarea 1 milimetru.

Document care conține date cu caracter personal, protejat de prevederile Regulamentului (UE) nr. 679/2016 și Legii 190/2018

DATE DESPRE IMOBILUL NR. 2412

Oficiul de Cadastru şi Publicitate Imobiliară MARAMURES
Biroul de Cadastru şi Publicitate Imobiliară Sighetu Marmatiei

A. Partea I. Descrierea imobilului

Nr. CF vechi:643
Nr. topografic:765

TEREN Intravilan

Adresa: Loc. Harnicesti, Nr. 180, Jud. Maramures

Nr. Crt	Nr cadastral Nr. topografic	Suprafaţa* (mp)	Observaţii / Referinţe
A1		1.056	Sector cadastral:12 Teren neimprejmuit; Imobil traversat de limita unităților administrativ-teritoriale Deseşti și Ocna Şugatag

Construcţii

Crt	Nr cadastral Nr. topografic	Adresa	Observaţii / Referinţe
A1.1		Loc. Harnicesti, Nr. 180, Jud. Maramures	Nr. niveluri:1; S. construita la sol:34 mp; S. construita desfasurata:34 mp; Casă de locuit, P, anul construirii: 1950, S.c. desfăşurată: 34 mp

B. Partea II. Proprietari şi acte

Inscrieri privitoare la dreptul de proprietate şi alte drepturi reale		Referinţe
2412 / 04/12/2024		
Act Normativ nr. Legea 7, din 13/03/1996 emis de Parlamentul României;		
B1	Intabulare, drept de PROPRIETATE, dobandit prin Lege, cota actuala 1/1	A1
	1) **NEIDENTIFICAT NEIDENTIFICAT**	
Act Administrativ nr. Adeverința nr. 4193, din 15/10/2024 emis de Primăria comunei Deseşti;		
B2	Se notează posesia faptică în favoarea lui	A1
	1) **MESAROȘI ANTONIU-GHEORGHE**	
Act Normativ nr. Legea 7, din 13/03/1996 emis de Parlamentul României;		
B3	Intabulare, drept de PROPRIETATE, dobandit prin Lege, cota actuala 1/1	A1.1
	1) **MESAROȘI ANTONIU-GHEORGHE**	

C. Partea III. SARCINI .

Inscrieri privind dezmembramintele dreptului de proprietate, drepturi reale de garanţie şi sarcini	Referinţe
NU SUNT	

Document care conține date cu caracter personal, protejat de prevederile Regulamentului (UE) nr. 679/2016 și Legii 190/2018

Anexa Nr. 1 La Partea I

Teren

Nr cadastral	Suprafaţa (mp)*	Observaţii / Referinţe
	1.056	Imobil traversat de limita unităților administrativ-teritoriale Deși și Ocna Șugatag

* Suprafaţa este determinată in planul de proiecţie Stereo 70.

DETALII LINIARE IMOBIL

Date referitoare la teren

Crt	Categorie folosință	Intra vilan	Suprafaţa (mp)	Tarla	Parcelă	Nr. topo	Observaţii / Referinţe
1	curti constructii	DA	63	-	-	-	
2	faneata	DA	993	-	-	-	

Date referitoare la construcţii

Crt	Număr	Destinaţie construcţie	Supraf. (mp)	Situaţie juridică	Observaţii / Referinţe
A1.1		constructii de locuinte	34	Cu acte	Nr. niveluri:1; S. construita la sol:34 mp; S. construita desfasurata:34 mp; Casă de locuit, P, anul construirii: 1950, S.c. desfășurată: 34 mp

Lungime Segmente
1) Valorile lungimilor segmentelor sunt obţinute din proiecţie în plan.

Punct început	X / Y	Punct sfârşit	X / Y	Lungime segment (** (m)
1	416.628,719 697.759,772	2	416.616,759 697.784,228	27.224
2	416.616,759 697.784,228	3	416.620,43 697.764,249	20.313

Document care conține date cu caracter personal, protejat de prevederile Regulamentului (UE) nr. 679/2016 și Legii 190/2018

Punct început	X / Y	Punct sfârşit	X / Y	Lungime segment (** (m)
3	416.620,43 697.764,249	4	416.624,934 697.741,612	23.081
4	416.624,934 697.741,612	5	416.628,799 697.728,297	13.865
5	416.628,799 697.728,297	6	416.630,148 697.723,649	4.84
6	416.630,148 697.723,649	7	416.635,644 697.708,316	16.288
7	416.635,644 697.708,316	8	416.639,713 697.708,304	4.069
8	416.639,713 697.708,304	9	416.649,948 697.707,816	10.247
9	416.649,948 697.707,816	10	416.663,487 697.706,645	13.59
10	416.663,487 697.706,645	11	416.652,094 697.725,655	22.163
11	416.652,094 697.725,655	12	416.643,35 697.738,065	15.181
12	416.643,35 697.738,065	1	416.628,719 697.759,772	26.177

** Lungimile segmentelor sunt determinate în planul de proiecţie Stereo 70 şi sunt rotunjite la 1 milimetru.
*** Distanţa dintre puncte este formată din segmente cumulate ce sunt mai mici decât valoarea 1 milimetru.

Document care conține date cu caracter personal, protejat de prevederile Regulamentului (UE) nr. 679/2016 și Legii 190/2018

DATE DESPRE IMOBILUL NR. 2413

Oficiul de Cadastru şi Publicitate Imobiliară MARAMURES
Biroul de Cadastru şi Publicitate Imobiliară Sighetu Marmatiei

A. Partea I. Descrierea imobilului

TEREN Intravilan

Adresa: Loc. Harnicesti, Nr. 180A, Jud. Maramures

Nr. Crt	Nr cadastral Nr. topografic	Suprafaţa* (mp)	Observaţii / Referinţe
A1	50473	7.744	Sector cadastral:12 Teren imprejmuit;

Construcţii

Crt	Nr cadastral Nr. topografic	Adresa	Observaţii / Referinţe
A1.1		Loc. Harnicesti, Nr. 180A, Jud. Maramures	Nr. niveluri:1; S. construita la sol:132 mp; S. construita desfasurata:132 mp; Casă de locuit, P, anul construirii: 2015, S.c. desfăşurată: 132 mp
A1.2		Loc. Harnicesti, Nr. 180A, Jud. Maramures	Nr. niveluri:1; S. construita la sol:34 mp; S. construita desfasurata:34 mp; Anexă, P, anul construirii: 2015, S.c. desfăşurată: 34 mp
A1.3		Loc. Harnicesti, Nr. 180A, Jud. Maramures	Nr. niveluri:1; S. construita la sol:43 mp; S. construita desfasurata:43 mp; Anexă, P, anul construirii: 2015, S.c. desfăşurată: 43 mp

B. Partea II. Proprietari şi acte

Inscrieri privitoare la dreptul de proprietate şi alte drepturi reale		Referinţe
2413 / 04/12/2024		
Act Notarial nr. Contract de donație imobiliară aut. sub nr. 6739, din 14/11/2017 emis de NP Căpușan Niculina (act notarial nr. Act de lichidare a regimului comunității legale aut. sub nr. 6738. din 14.11.2017, emis de NP Căpușan Niculina);		
B1	Intabulare, drept de PROPRIETATE cu titlu de drept donație, dobandit prin Conventie, cota actuala 1/2	A1
	1) **ROMAN ELVIRA-FLORICA**, bun propriu	
	OBSERVATII: poziție transcrisă din CF nr. 50473 Desești, sub rangul încheierii nr. 17296 / 15.11.2017	
Act Notarial nr. Contract de donație imobiliară aut. sub nr. 6739, din 14/11/2017 emis de NP Căpușan Niculina (act notarial nr. Act de lichidare a regimului comunității legale aut. sub nr. 6738, din 14.11.2017, emis de NP Căpușan Niculina);		
B2	Intabulare, drept de PROPRIETATE cu titlu de drept donație, dobandit prin Conventie, cota actuala 1/2	A1
	1) **ROMAN ANDRA-LARISA**, bun propriu	
	OBSERVATII: poziție transcrisă din CF nr. 50473 Desești, sub rangul încheierii nr. 17296 / 15.11.2017	
Act Normativ nr. Legea 7, din 13/03/1996 emis de Parlamentul României;		
B3	Intabulare, drept de PROPRIETATE, dobandit prin Lege, cota actuala 1/2	A1.1, A1.2, A1.3
	1) **ROMAN ELVIRA-FLORICA**	
B4	Intabulare, drept de PROPRIETATE, dobandit prin Lege, cota actuala 1/2	A1.1, A1.2, A1.3
	1) **ROMAN ANDRA-LARISA**	

C. Partea III. SARCINI .

Inscrieri privind dezmembramintele dreptului de proprietate, drepturi reale de garanţie şi sarcini	Referinţe
NU SUNT	

Document care conține date cu caracter personal, protejat de prevederile Regulamentului (UE) nr. 679/2016 și Legii 190/2018

Anexa Nr. 1 La Partea I

Teren

Nr cadastral	Suprafaţa (mp)*	Observaţii / Referinţe
50473	7.744	

* Suprafaţa este determinată in planul de proiecţie Stereo 70.

DETALII LINIARE IMOBIL

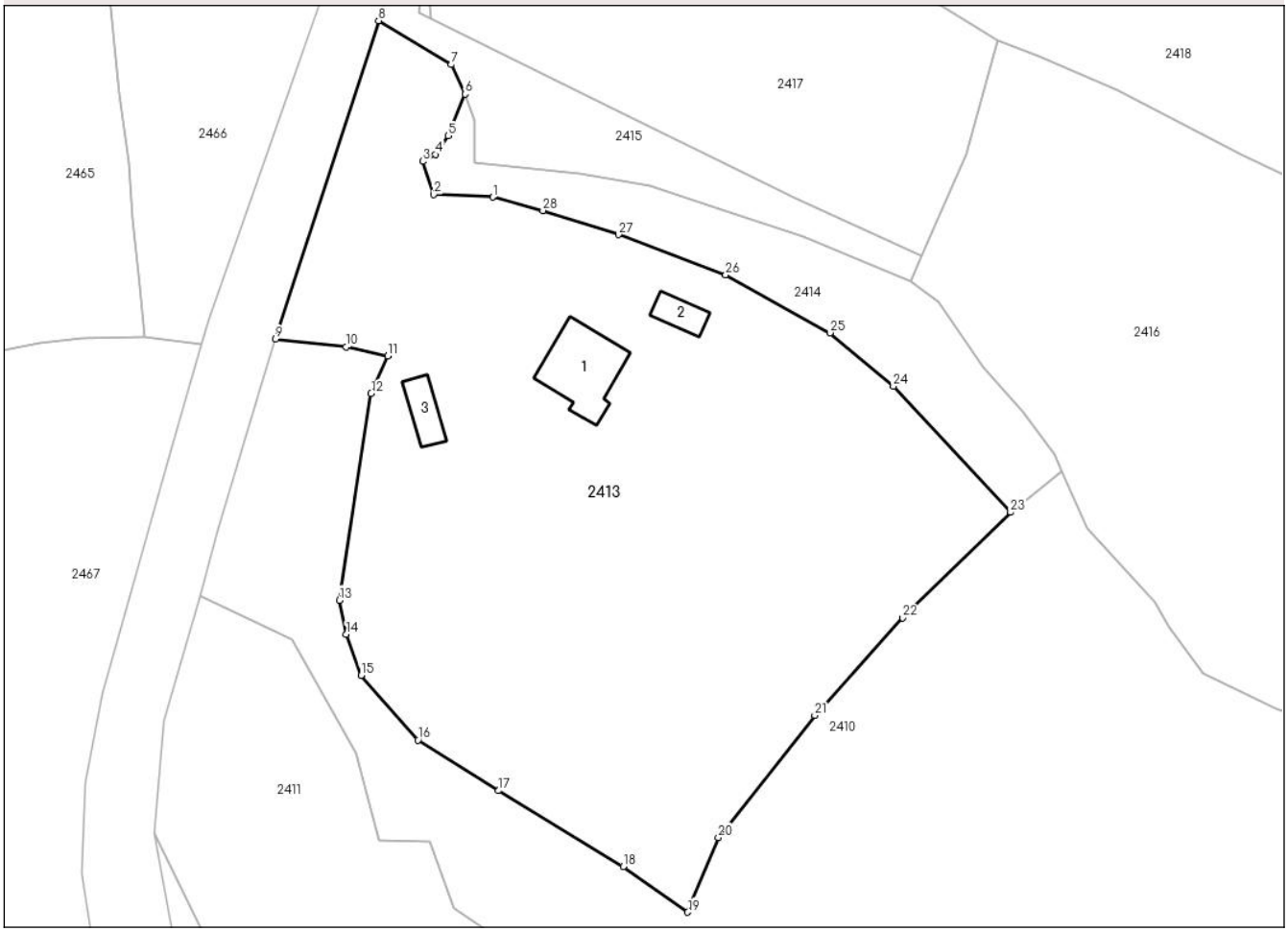

Date referitoare la teren

Crt	Categorie folosință	Intra vilan	Suprafaţa (mp)	Tarla	Parcelă	Nr. topo	Observaţii / Referinţe
1	curti constructii	DA	632	-	-	-	
2	faneata	DA	7.112	-	-	-	

Date referitoare la construcţii

Crt	Număr	Destinaţie construcţie	Supraf. (mp)	Situaţie juridică	Observaţii / Referinţe
A1.1		constructii de locuinte	132	Cu acte	Nr. niveluri:1; S. construita la sol:132 mp; S. construita desfasurata:132 mp; Casă de locuit, P, anul construirii: 2015, S.c. desfășurată: 132 mp
A1.2		constructii anexa	34	Cu acte	Nr. niveluri:1; S. construita la sol:34 mp; S. construita desfasurata:34 mp; Anexă, P, anul construirii: 2015, S.c. desfășurată: 34 mp
A1.3		constructii anexa	43	Cu acte	Nr. niveluri:1; S. construita la sol:43 mp; S. construita desfasurata:43 mp; Anexă, P, anul construirii: 2015, S.c. desfășurată: 43 mp

Document care conține date cu caracter personal, protejat de prevederile Regulamentului (UE) nr. 679/2016 și Legii 190/2018

Lungime Segmente
1) Valorile lungimilor segmentelor sunt obţinute din proiecţie în plan.

Punct început	X / Y	Punct sfârşit	X / Y	Lungime segment (** (m)
1	416.669,3 697.882,63	2	416.660,122 697.883,034	9.187
3	416.658,444 697.888,16	4	416.660,461 697.889,215	2.276
5	416.662,366 697.892,125	6	416.664,968 697.898,602	6.98
7	416.662,861 697.903,15	8	416.651,586 697.909,945	13.164
9	416.635,616 697.860,63	10	416.646,551 697.859,435	11.0
11	416.653,034 697.858,018	12	416.650,43 697.852,22	6.356
13	416.645,509 697.820,209	14	416.646,584 697.814,96	5.358
15	416.648,862 697.808,546	16	416.657,712 697.798,575	13.332
17	416.670,199 697.790,732	18	416.689,52 697.778,998	22.605
19	416.699,511 697.771,912	20	416.704,24 697.783,47	12.488
21	416.719,2 697.802,39	22	416.732,8 697.817,5	20.329
23	416.749,56 697.833,83	24	416.731,38 697.853,33	26.66
25	416.721,57 697.861,63	26	416.705,4 697.870,61	18.496
27	416.688,77 697.876,83	28	416.677,07 697.880,54	12.274

Punct început	X / Y	Punct sfârşit	X / Y	Lungime segment (** (m)
2	416.660,122 697.883,034	3	416.658,444 697.888,16	5.394
4	416.660,461 697.889,215	5	416.662,366 697.892,125	3.478
6	416.664,968 697.898,602	7	416.662,861 697.903,15	5.012
8	416.651,586 697.909,945	9	416.635,616 697.860,63	51.836
10	416.646,551 697.859,435	11	416.653,034 697.858,018	6.636
12	416.650,43 697.852,22	13	416.645,509 697.820,209	32.387
14	416.646,584 697.814,96	15	416.648,862 697.808,546	6.807
16	416.657,712 697.798,575	17	416.670,199 697.790,732	14.746
18	416.689,52 697.778,998	19	416.699,511 697.771,912	12.249
20	416.704,24 697.783,47	21	416.719,2 697.802,39	24.12
22	416.732,8 697.817,5	23	416.749,56 697.833,83	23.4
24	416.731,38 697.853,33	25	416.721,57 697.861,63	12.85
26	416.705,4 697.870,61	27	416.688,77 697.876,83	17.755
28	416.677,07 697.880,54	1	416.669,3 697.882,63	8.046

** Lungimile segmentelor sunt determinate în planul de proiecţie Stereo 70 şi sunt rotunjite la 1 milimetru.
*** Distanţa dintre puncte este formată din segmente cumulate ce sunt mai mici decât valoarea 1 milimetru.

Document care conține date cu caracter personal, protejat de prevederile Regulamentului (UE) nr. 679/2016 și Legii 190/2018

DATE DESPRE IMOBILUL NR. 2414

Oficiul de Cadastru şi Publicitate Imobiliară MARAMURES
Biroul de Cadastru şi Publicitate Imobiliară Sighetu Marmatiei

A. Partea I. Descrierea imobilului

TEREN Intravilan Nr. CF vechi:172

Adresa: Loc. Harnicesti, Jud. Maramures

Nr. Crt	Nr cadastral Nr. topografic	Suprafaţa* (mp)	Observaţii / Referinţe
A1		1.138	Sector cadastral:12 Teren neimprejmuit; parte din nr. topografic 767

B. Partea II. Proprietari şi acte

Inscrieri privitoare la dreptul de proprietate şi alte drepturi reale		Referinţe
2414 / 04/12/2024		
Act Normativ nr. Legea 7, din 13/03/1996 emis de Parlamentul României;		
B1	Intabulare, drept de PROPRIETATE, dobandit prin Lege, cota actuala 1/1	A1
	1) **NEIDENTIFICAT NEIDENTIFICAT**	
Act Administrativ nr. Adeverința nr. 4194, din 15/10/2024 emis de Primăria comunei Deseşti;		
B2	Se notează posesia faptică în favoarea lui	A1
	1) **HOTEA VASILE-DĂNUȚ** 2) **HOTEA LENUȚA**	

C. Partea III. SARCINI .

Inscrieri privind dezmembramintele dreptului de proprietate, drepturi reale de garanţie şi sarcini	Referinţe
NU SUNT	

Document care conține date cu caracter personal, protejat de prevederile Regulamentului (UE) nr. 679/2016 și Legii 190/2018

Anexa Nr. 1 La Partea I

Teren

Nr cadastral	Suprafaţa (mp)*	Observaţii / Referinţe
	1.138	parte din nr. topografic 767

* Suprafaţa este determinată in planul de proiecţie Stereo 70.

DETALII LINIARE IMOBIL

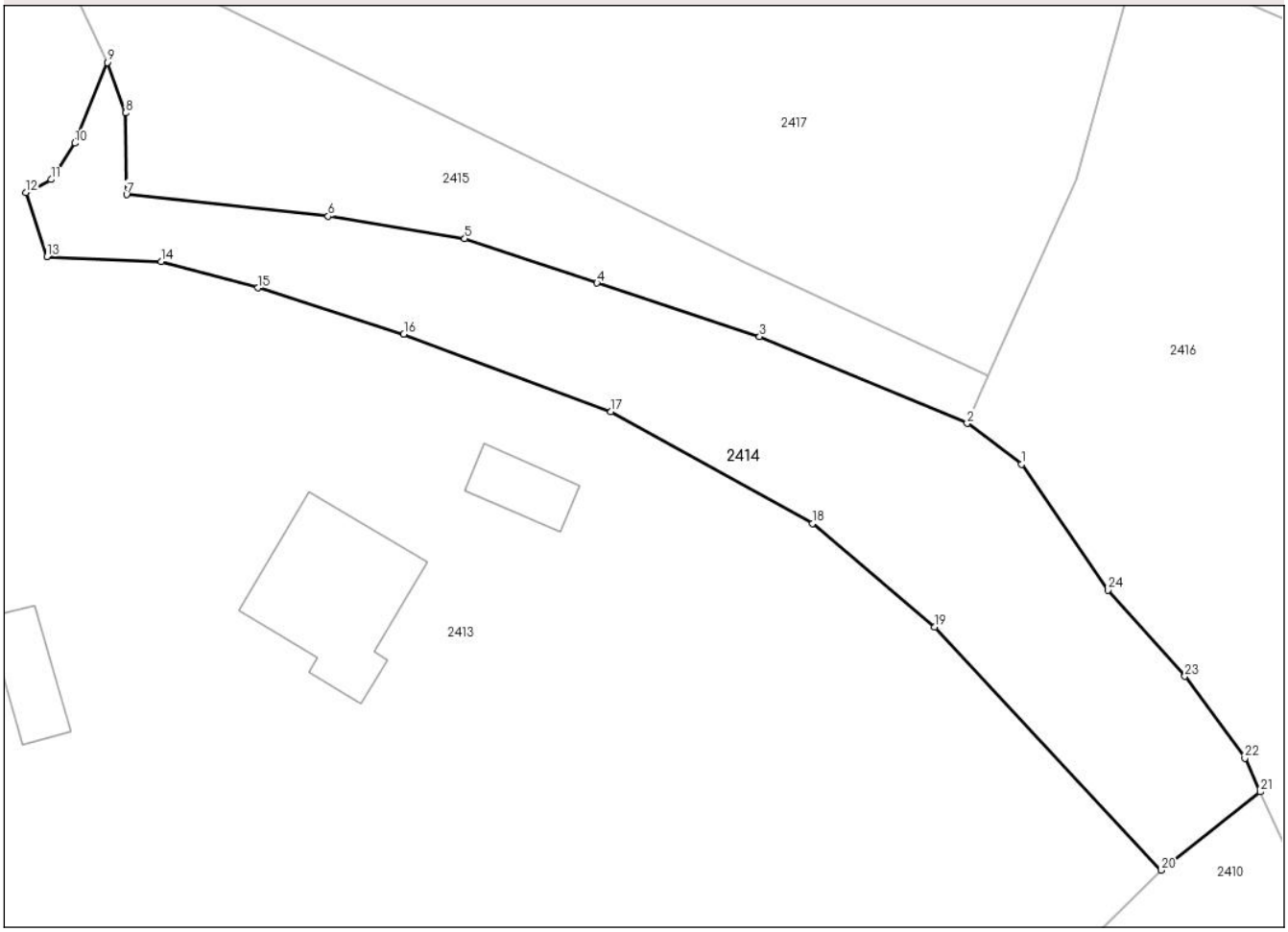

Date referitoare la teren

Crt	Categorie folosință	Intra vilan	Suprafaţa (mp)	Tarla	Parcelă	Nr. topo	Observaţii / Referinţe
1	faneata	DA	1.138	-	-	-	

Lungime Segmente

1) Valorile lungimilor segmentelor sunt obţinute din proiecţie în plan.

Punct început	X / Y	Punct sfârşit	X / Y	Lungime segment (** (m)
1	416.738,35 697.866,38	2	416.733,992 697.869,665	5.457
3	416.717,32 697.876,621	4	416.704,276 697.880,923	13.735
5	416.693,666 697.884,475	6	416.682,699 697.886,265	11.112
7	416.666,521 697.888,01	8	416.666,455 697.894,55	6.54
9	416.664,968 697.898,602	10	416.662,366 697.892,125	6.98

Punct început	X / Y	Punct sfârşit	X / Y	Lungime segment (** (m)
2	416.733,992 697.869,665	3	416.717,32 697.876,621	18.065
4	416.704,276 697.880,923	5	416.693,666 697.884,475	11.189
6	416.682,699 697.886,265	7	416.666,521 697.888,01	16.272
8	416.666,455 697.894,55	9	416.664,968 697.898,602	4.316
10	416.662,366 697.892,125	11	416.660,461 697.889,215	3.478

Document care conține date cu caracter personal, protejat de prevederile Regulamentului (UE) nr. 679/2016 și Legii 190/2018

Punct început	X / Y	Punct sfârşit	X / Y	Lungime segment (** (m)
11	416.660,461 697.889,215	12	416.658,444 697.888,16	2.276
13	416.660,122 697.883,034	14	416.669,3 697.882,63	9.187
15	416.677,07 697.880,54	16	416.688,77 697.876,83	12.274
17	416.705,4 697.870,61	18	416.721,57 697.861,63	18.496
19	416.731,38 697.853,33	20	416.749,56 697.833,83	26.66
21	416.757,508 697.840,128	22	416.756,274 697.842,836	2.976
23	416.751,453 697.849,397	24	416.745,294 697.856,306	9.256

Punct început	X / Y	Punct sfârşit	X / Y	Lungime segment (** (m)
12	416.658,444 697.888,16	13	416.660,122 697.883,034	5.394
14	416.669,3 697.882,63	15	416.677,07 697.880,54	8.046
16	416.688,77 697.876,83	17	416.705,4 697.870,61	17.755
18	416.721,57 697.861,63	19	416.731,38 697.853,33	12.85
20	416.749,56 697.833,83	21	416.757,508 697.840,128	10.141
22	416.756,274 697.842,836	23	416.751,453 697.849,397	8.142
24	416.745,294 697.856,306	1	416.738,35 697.866,38	12.235

** Lungimile segmentelor sunt determinate în planul de proiecţie Stereo 70 şi sunt rotunjite la 1 milimetru.
*** Distanţa dintre puncte este formată din segmente cumulate ce sunt mai mici decât valoarea 1 milimetru.

Document care conține date cu caracter personal, protejat de prevederile Regulamentului (UE) nr. 679/2016 și Legii 190/2018

DATE DESPRE IMOBILUL NR. 2415

Oficiul de Cadastru şi Publicitate Imobiliară MARAMURES
Biroul de Cadastru şi Publicitate Imobiliară Sighetu Marmatiei

A. Partea I. Descrierea imobilului

TEREN Intravilan Nr. CF vechi:817, 817, 247, 775, 306

Adresa: Loc. Harnicesti, Jud. Maramures

Nr. Crt	Nr cadastral Nr. topografic	Suprafaţa* (mp)	Observaţii / Referinţe
A1		843	Sector cadastral:12 Teren neimprejmuit; parte din nr. topografic 745, 746, 747, 748 și 749

B. Partea II. Proprietari şi acte

Inscrieri privitoare la dreptul de proprietate şi alte drepturi reale		Referinţe
2415 / 04/12/2024		
Act Administrativ nr. Titlu de proprietate nr. 17308, din 02/07/2018 emis de Comisia Județeană Maramureș;		
B1	Intabulare, drept de PROPRIETATE cu titlu de drept aplicarea Legii nr. 247/2005, dobandit prin Reconstituire, cota actuala 1/1	A1
	1) **HOTEA GHEORGHE**	

C. Partea III. SARCINI .

Inscrieri privind dezmembramintele dreptului de proprietate, drepturi reale de garanţie şi sarcini	Referinţe
NU SUNT	

Anexa Nr. 1 La Partea I

Teren

Nr cadastral	Suprafaţa (mp)*	Observaţii / Referinţe
	843	parte din nr. topografic 745, 746, 747, 748 și 749

* Suprafaţa este determinată in planul de proiecţie Stereo 70.

DETALII LINIARE IMOBIL

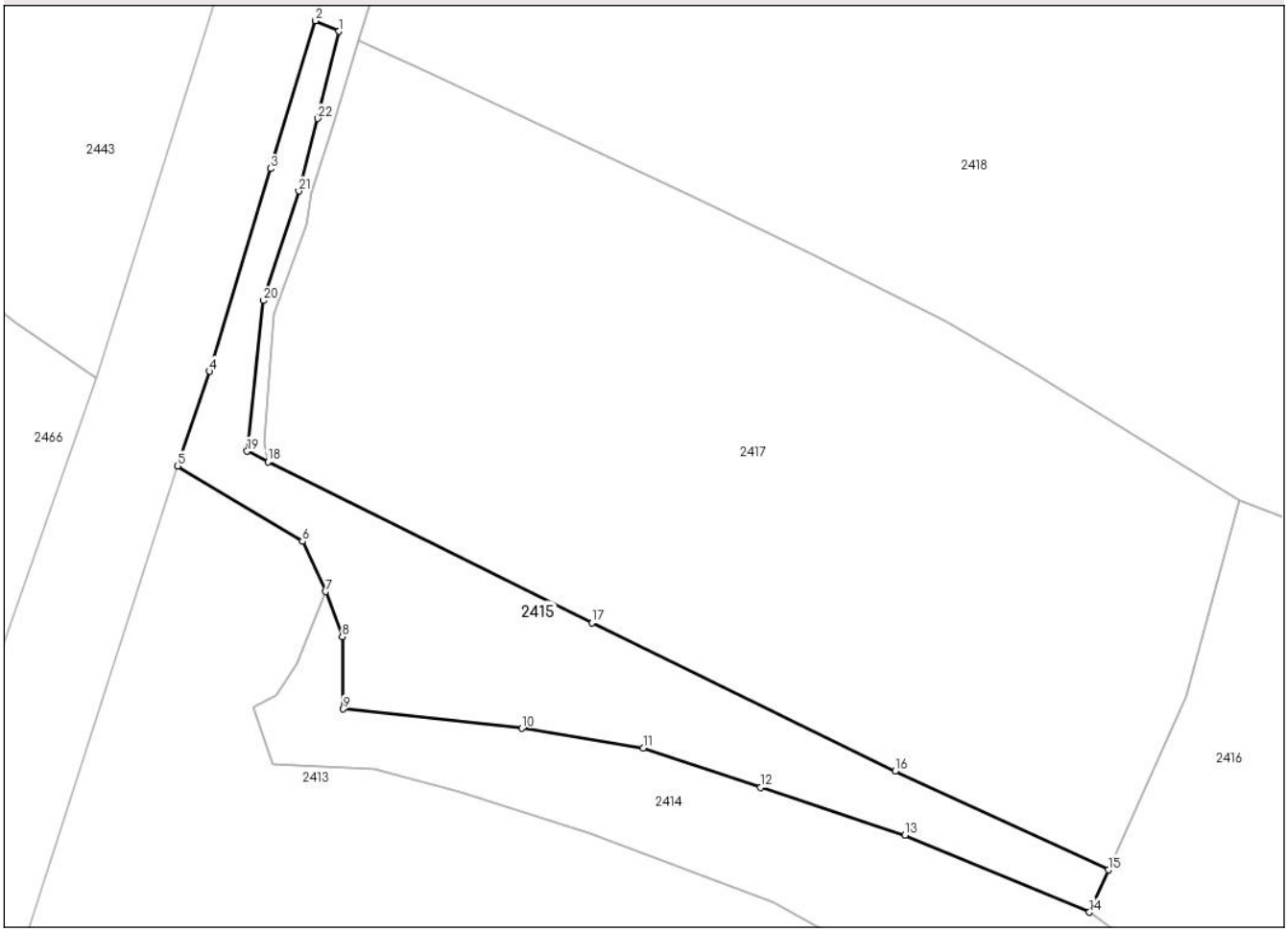

Date referitoare la teren

Crt	Categorie folosință	Intra vilan	Suprafaţa (mp)	Tarla	Parcelă	Nr. topo	Observaţii / Referinţe
1	faneata	DA	843	-	Între Vâlcele 2	-	

Lungime Segmente

1) Valorile lungimilor segmentelor sunt obţinute din proiecţie în plan.

Punct început	X / Y	Punct sfârşit	X / Y	Lungime segment (** (m)
1	416.666,148 697.949,185	2	416.664,044 697.950,148	2.314
3	416.659,979 697.936,795	4	416.654,464 697.918,491	19.117
5	416.651,586 697.909,945	6	416.662,861 697.903,15	13.164
7	416.664,968 697.898,602	8	416.666,455 697.894,55	4.316
9	416.666,521 697.888,01	10	416.682,699 697.886,265	16.272

Punct început	X / Y	Punct sfârşit	X / Y	Lungime segment (** (m)
2	416.664,044 697.950,148	3	416.659,979 697.936,795	13.958
4	416.654,464 697.918,491	5	416.651,586 697.909,945	9.018
6	416.662,861 697.903,15	7	416.664,968 697.898,602	5.012
8	416.666,455 697.894,55	9	416.666,521 697.888,01	6.54
10	416.682,699 697.886,265	11	416.693,666 697.884,475	11.112

Document care conține date cu caracter personal, protejat de prevederile Regulamentului (UE) nr. 679/2016 și Legii 190/2018

Punct început	X / Y	Punct sfârşit	X / Y	Lungime segment (** (m)
11	416.693,666 697.884,475	12	416.704,276 697.880,923	11.189
13	416.717,32 697.876,621	14	416.733,992 697.869,665	18.065
15	416.735,706 697.873,489	16	416.716,446 697.882,412	21.227
17	416.689,009 697.895,781	18	416.659,745 697.910,338	32.685
19	416.657,861 697.911,285	20	416.659,346 697.924,879	13.675
21	416.662,538 697.934,77	22	416.664,227 697.941,329	6.773

Punct început	X / Y	Punct sfârşit	X / Y	Lungime segment (** (m)
12	416.704,276 697.880,923	13	416.717,32 697.876,621	13.735
14	416.733,992 697.869,665	15	416.735,706 697.873,489	4.191
16	416.716,446 697.882,412	17	416.689,009 697.895,781	30.521
18	416.659,745 697.910,338	19	416.657,861 697.911,285	2.109
20	416.659,346 697.924,879	21	416.662,538 697.934,77	10.393
22	416.664,227 697.941,329	1	416.666,148 697.949,185	8.087

** Lungimile segmentelor sunt determinate în planul de proiecţie Stereo 70 şi sunt rotunjite la 1 milimetru.
*** Distanţa dintre puncte este formată din segmente cumulate ce sunt mai mici decât valoarea 1 milimetru.

Document care conține date cu caracter personal, protejat de prevederile Regulamentului (UE) nr. 679/2016 și Legii 190/2018

DATE DESPRE IMOBILUL NR. 2416

Oficiul de Cadastru şi Publicitate Imobiliară MARAMURES
Biroul de Cadastru şi Publicitate Imobiliară Sighetu Marmatiei

A. Partea I. Descrierea imobilului

Nr. CF vechi:306
Nr. topografic:749

TEREN Intravilan

Adresa: Loc. Harnicesti, Jud. Maramures

Nr. Crt	Nr cadastral Nr. topografic	Suprafaţa* (mp)	Observaţii / Referinţe
A1		15.644	Sector cadastral:12 Teren neimprejmuit;

B. Partea II. Proprietari şi acte

Inscrieri privitoare la dreptul de proprietate şi alte drepturi reale		Referinţe
2416 / 04/12/2024		
Act Administrativ nr. Titlu de proprietate nr. 17451, din 31/07/2018 emis de Comisia Județeană Maramureș;		
B1	Intabulare, drept de PROPRIETATE cu titlu de drept aplicarea Legii nr. 247/2005, dobandit prin Reconstituire, cota actuala 1/1	A1
	1) **FONTA IOAN**	

C. Partea III. SARCINI .

Inscrieri privind dezmembramintele dreptului de proprietate, drepturi reale de garanţie şi sarcini	Referinţe
NU SUNT	

Document care conține date cu caracter personal, protejat de prevederile Regulamentului (UE) nr. 679/2016 și Legii 190/2018

Anexa Nr. 1 La Partea I

Teren

Nr cadastral	Suprafaţa (mp)*	Observaţii / Referinţe
	15.644	

* Suprafaţa este determinată in planul de proiecţie Stereo 70.

DETALII LINIARE IMOBIL

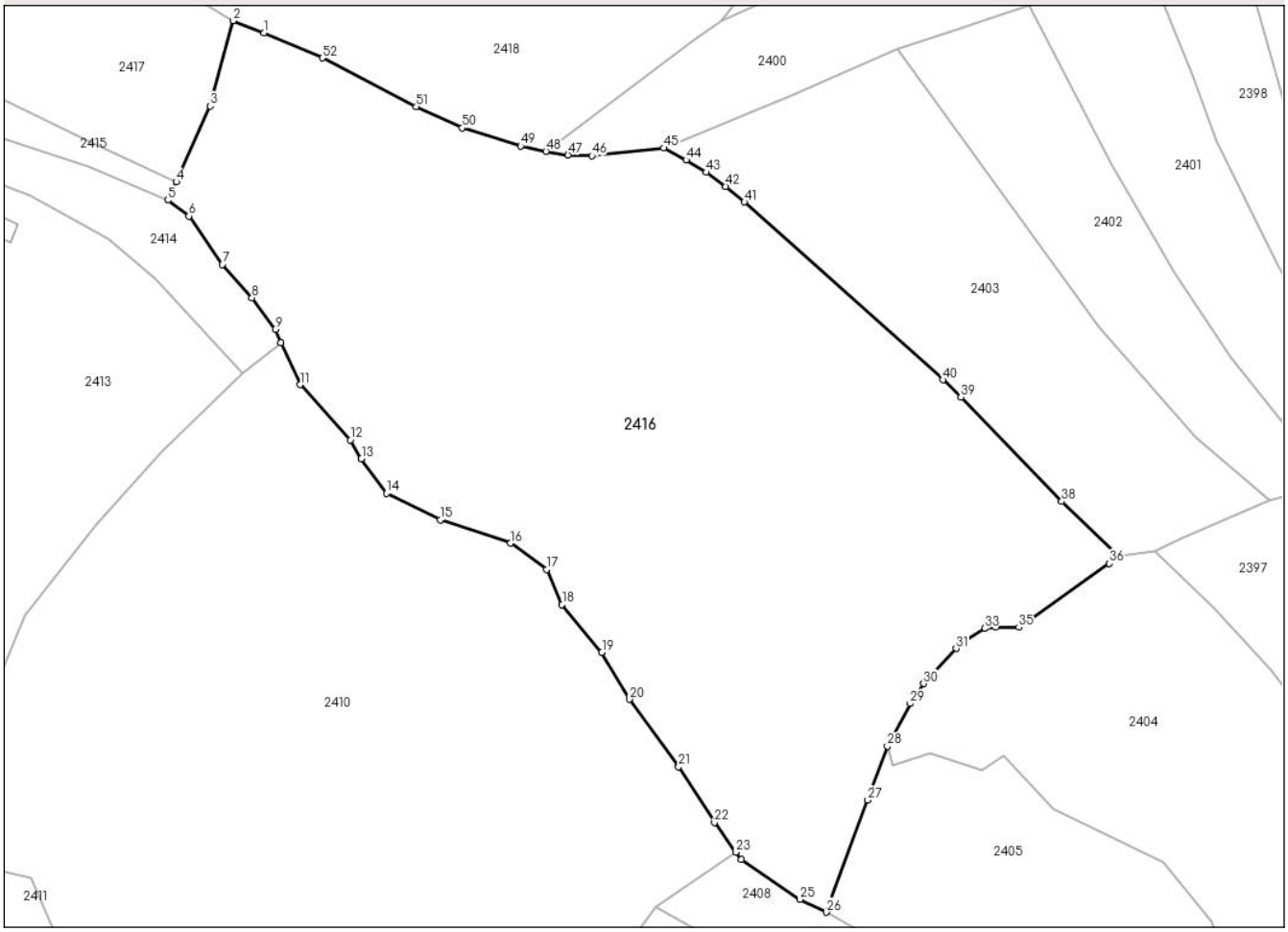

Date referitoare la teren

Crt	Categorie folosință	Intra vilan	Suprafaţa (mp)	Tarla	Parcelă	Nr. topo	Observaţii / Referinţe
1	livada	DA	8.496	-	Între Vâlcele	-	
2	faneata	DA	7.148	-	Între Vâlcele	-	

Lungime Segmente

1) Valorile lungimilor segmentelor sunt obţinute din proiecţie în plan.

Punct început	X / Y	Punct sfârşit	X / Y	Lungime segment
1	416.753,997 697.904,394	2	416.747,571 697.906,899	6.897
4	416.735,706 697.873,489	5	416.733,992 697.869,665	4.191
7	416.745,294 697.856,306	8	416.751,453 697.849,397	9.256
10	416.757,508 697.840,128	11	416.761,488 697.831,394	9.598
13	416.774,191 697.816,04	14	416.779,39 697.808,833	8.887

Punct început	X / Y	Punct sfârşit	X / Y	Lungime segment
2	416.747,571 697.906,899	3	416.742,747 697.889,196	18.348
5	416.733,992 697.869,665	6	416.738,35 697.866,38	5.457
8	416.751,453 697.849,397	9	416.756,274 697.842,836	8.142
11	416.761,488 697.831,394	12	416.771,858 697.819,938	15.452
14	416.779,39 697.808,833	15	416.790,596 697.803,361	12.471

Punct început	X / Y	Punct sfârşit	X / Y	Lungime segment
3	416.742,747 697.889,196	4	416.735,706 697.873,489	17.213
6	416.738,35 697.866,38	7	416.745,294 697.856,306	12.235
9	416.756,274 697.842,836	10	416.757,508 697.840,128	2.976
12	416.771,858 697.819,938	13	416.774,191 697.816,04	4.543
15	416.790,596 697.803,361	16	416.805,155 697.798,482	15.355

Document care conține date cu caracter personal, protejat de prevederile Regulamentului (UE) nr. 679/2016 și Legii 190/2018

Punct început	X / Y	Punct sfârşit	X / Y	Lungime segment
16	416.805,155 697.798,482	17	416.812,695 697.793,074	9.279
19	416.824,14 697.775,878	20	416.829,851 697.766,095	11.328
22	416.847,501 697.740,535	23	416.852,011 697.734,405	7.61
25	416.865,289 697.724,605	26	416.870,793 697.721,945	6.113
28	416.883,444 697.756,352	29	416.888,154 697.765,221	10.042
31	416.897,696 697.776,642	32	416.899,582 697.778,314	2.52
34	416.905,965 697.781,057	35	416.910,755 697.781,035	4.79
37	416.931,386 697.795,819	38	416.919,638 697.807,172	16.337
40	416.894,966 697.832,379	41	416.853,728 697.869,286	55.342
43	416.845,821 697.875,442	44	416.841,614 697.877,999	4.923
46	416.822,052 697.878,867	47	416.817,095 697.879,019	4.959
49	416.807,264 697.880,921	50	416.795,099 697.884,661	12.727
52	416.766,087 697.899,19	1	416.753,997 697.904,394	13.162

Punct început	X / Y	Punct sfârşit	X / Y	Lungime segment
17	416.812,695 697.793,074	18	416.815,846 697.785,786	7.94
20	416.829,851 697.766,095	21	416.840,05 697.752,114	17.306
23	416.852,011 697.734,405	24	416.853,13 697.732,883	1.889
26	416.870,793 697.721,945	27	416.879,351 697.745,22	24.798
29	416.888,154 697.765,221	30	416.890,971 697.769,373	5.017
32	416.899,582 697.778,314	33	416.903,629 697.780,806	4.753
35	416.910,755 697.781,035	36	416.929,518 697.794,253	22.951
38	416.919,638 697.807,172	39	416.898,712 697.828,792	30.089
41	416.853,728 697.869,286	42	416.849,871 697.872,537	5.044
44	416.841,614 697.877,999	45	416.836,984 697.880,49	5.258
47	416.817,095 697.879,019	48	416.812,494 697.879,82	4.67
50	416.795,099 697.884,661	51	416.785,572 697.889,059	10.493

Punct început	X / Y	Punct sfârşit	X / Y	Lungime segment
18	416.815,846 697.785,786	19	416.824,14 697.775,878	12.921
21	416.840,05 697.752,114	22	416.847,501 697.740,535	13.769
24	416.853,13 697.732,883	25	416.865,289 697.724,605	14.709
27	416.879,351 697.745,22	28	416.883,444 697.756,352	11.861
30	416.890,971 697.769,373	31	416.897,696 697.776,642	9.903
33	416.903,629 697.780,806	34	416.905,965 697.781,057	2.349
36	416.929,518 697.794,253	37	416.931,386 697.795,819	2.438
39	416.898,712 697.828,792	40	416.894,966 697.832,379	5.186
42	416.849,871 697.872,537	43	416.845,821 697.875,442	4.984
45	416.836,984 697.880,49	46	416.822,052 697.878,867	15.02
48	416.812,494 697.879,82	49	416.807,264 697.880,921	5.345
51	416.785,572 697.889,059	52	416.766,087 697.899,19	21.961

**** Lungimile segmentelor sunt determinate în planul de proiecţie Stereo 70 şi sunt rotunjite la 1 milimetru.**
***** Distanţa dintre puncte este formată din segmente cumulate ce sunt mai mici decât valoarea 1 milimetru.**

Document care conține date cu caracter personal, protejat de prevederile Regulamentului (UE) nr. 679/2016 și Legii 190/2018

DATE DESPRE IMOBILUL NR. 2417

Oficiul de Cadastru şi Publicitate Imobiliară MARAMURES
Biroul de Cadastru şi Publicitate Imobiliară Sighetu Marmatiei

A. Partea I. Descrierea imobilului

TEREN Intravilan Nr. CF vechi:817, 817, 247, 775

Adresa: Loc. Harnicesti, Jud. Maramures

Nr. Crt	Nr cadastral Nr. topografic	Suprafaţa* (mp)	Observaţii / Referinţe
A1		3.365	Sector cadastral:12 Teren neimprejmuit; parte din nr. topografic 745, 746, 747 și 748

B. Partea II. Proprietari şi acte

Inscrieri privitoare la dreptul de proprietate şi alte drepturi reale		Referinţe
2417 / 04/12/2024		
Act Administrativ nr. Titlu de proprietate nr. 17308, din 02/07/2018 emis de Comisia Județeană Maramureș;		
B1	Intabulare, drept de PROPRIETATE cu titlu de drept aplicarea Legii nr. 247/2005, dobandit prin Reconstituire, cota actuala 1/1	A1
	1) **HOTEA GHEORGHE**	

C. Partea III. SARCINI .

Inscrieri privind dezmembramintele dreptului de proprietate, drepturi reale de garanţie şi sarcini	Referinţe
NU SUNT	

Anexa Nr. 1 La Partea I

Teren

Nr cadastral	Suprafaţa (mp)*	Observaţii / Referinţe
	3.365	parte din nr. topografic 745, 746, 747 și 748

* Suprafaţa este determinată in planul de proiecţie Stereo 70.

DETALII LINIARE IMOBIL

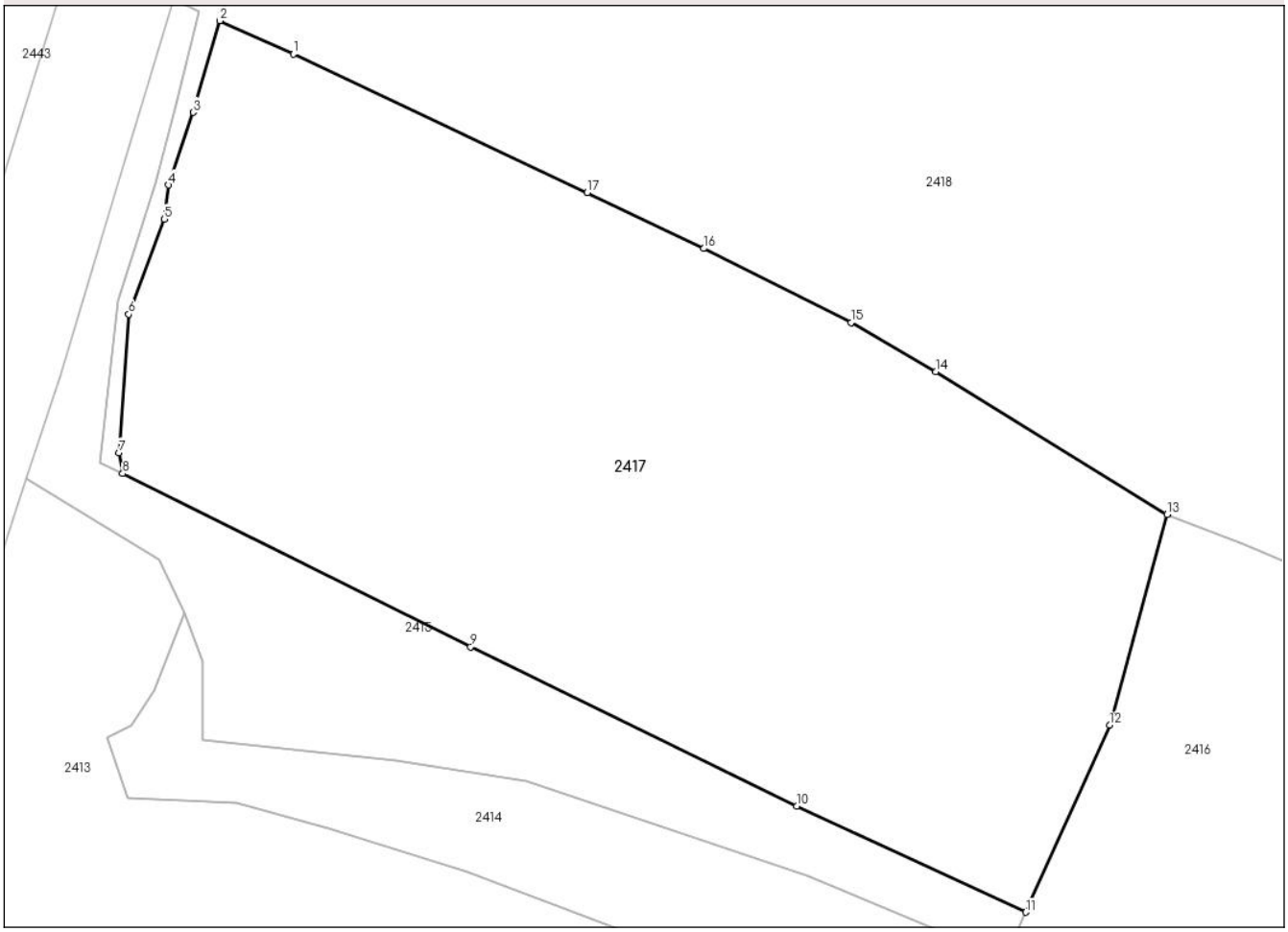

Date referitoare la teren

Crt	Categorie folosință	Intra vilan	Suprafaţa (mp)	Tarla	Parcelă	Nr. topo	Observaţii / Referinţe
1	livada	DA	3.365	-	Între Vâlcele 2	-	

Lungime Segmente
1) Valorile lungimilor segmentelor sunt obţinute din proiecţie în plan.

Punct început	X / Y	Punct sfârşit	X / Y	Lungime segment (** (m)
1	416.674,099 697.945,569	2	416.667,928 697.948,379	6.781
2	416.667,928 697.948,379	3	416.665,685 697.940,677	8.022
3	416.665,685 697.940,677	4	416.663,621 697.934,573	6.444
4	416.663,621 697.934,573	5	416.663,263 697.931,71	2.885
5	416.663,263 697.931,71	6	416.660,26 697.923,716	8.539

Document care conține date cu caracter personal, protejat de prevederile Regulamentului (UE) nr. 679/2016 și Legii 190/2018

Punct început	X / Y	Punct sfârşit	X / Y	Lungime segment (** (m)
6	416.660,26 697.923,716	7	416.659,454 697.912,088	11.656
7	416.659,454 697.912,088	8	416.659,745 697.910,338	1.774
8	416.659,745 697.910,338	9	416.689,009 697.895,781	32.685
9	416.689,009 697.895,781	10	416.716,446 697.882,412	30.521
10	416.716,446 697.882,412	11	416.735,706 697.873,489	21.227
11	416.735,706 697.873,489	12	416.742,747 697.889,196	17.213
12	416.742,747 697.889,196	13	416.747,571 697.906,899	18.348
13	416.747,571 697.906,899	14	416.728,148 697.918,904	22.834
14	416.728,148 697.918,904	15	416.721,01 697.923,029	8.244
15	416.721,01 697.923,029	16	416.708,603 697.929,238	13.874
16	416.708,603 697.929,238	17	416.698,818 697.933,93	10.852
17	416.698,818 697.933,93	1	416.674,099 697.945,569	27.322

** Lungimile segmentelor sunt determinate în planul de proiecţie Stereo 70 şi sunt rotunjite la 1 milimetru.
*** Distanţa dintre puncte este formată din segmente cumulate ce sunt mai mici decât valoarea 1 milimetru.

Document care conține date cu caracter personal, protejat de prevederile Regulamentului (UE) nr. 679/2016 și Legii 190/2018

DATE DESPRE IMOBILUL NR. 2418

Oficiul de Cadastru şi Publicitate Imobiliară MARAMURES
Biroul de Cadastru şi Publicitate Imobiliară Sighetu Marmatiei

A. Partea I. Descrierea imobilului

Nr. CF vechi:1080, 429, 35, 503, 255, 816, 775

TEREN Intravilan

Nr. topografic:738, 742, 743

Adresa: Loc. Harnicesti, Nr. 181, Jud. Maramures

Nr. Crt	Nr cadastral Nr. topografic	Suprafaţa* (mp)	Observaţii / Referinţe
A1		13.897	Sector cadastral:12 Teren neimprejmuit; parte din nr. topografic 739a, 739b, 740 și 744

Construcţii

Crt	Nr cadastral Nr. topografic	Adresa	Observaţii / Referinţe
A1.1		Loc. Harnicesti, Nr. 181, Jud. Maramures	Nr. niveluri:1; S. construita la sol:67 mp; S. construita desfasurata:67 mp; Casă de locuit, P, anul construirii: 1987, S.c. desfăşurată: 67 mp
A1.2		Loc. Harnicesti, Nr. 181, Jud. Maramures	Nr. niveluri:1; S. construita la sol:66 mp; S. construita desfasurata:66 mp; Anexă, P, anul construirii: 1980, S.c. desfăşurată: 66 mp
A1.3		Loc. Harnicesti, Nr. 181, Jud. Maramures	Nr. niveluri:1; S. construita la sol:18 mp; S. construita desfasurata:18 mp; Anexă, P, anul construirii: 1980, S.c. desfăşurată: 18 mp

B. Partea II. Proprietari şi acte

Inscrieri privitoare la dreptul de proprietate şi alte drepturi reale		Referinţe
2418 / 04/12/2024		
Act Normativ nr. Legea 7, din 13/03/1996 emis de Parlamentul României;		
B1	Intabulare, drept de PROPRIETATE, dobandit prin Lege, cota actuala 1/1	A1
	1) **NEIDENTIFICAT NEIDENTIFICAT**	
Act Administrativ nr. Adeverința nr. 4195, din 15/10/2024 emis de Primăria comunei Deseşti;		
B2	Se notează posesia faptică în favoarea lui	A1
	1) **VIȘOVAN GHEORGHE**	
Act Normativ nr. Legea 7, din 13/03/1996 emis de Parlamentul României;		
B3	Intabulare, drept de PROPRIETATE, dobandit prin Lege, cota actuala 1/1	A1.1, A1.2, A1.3
	1) **VIȘOVAN GHEORGHE**	

C. Partea III. SARCINI .

Inscrieri privind dezmembramintele dreptului de proprietate, drepturi reale de garanţie şi sarcini	Referinţe
NU SUNT	

Document care conține date cu caracter personal, protejat de prevederile Regulamentului (UE) nr. 679/2016 și Legii 190/2018

Anexa Nr. 1 La Partea I

Teren

Nr cadastral	Suprafaţa (mp)*	Observaţii / Referinţe
	13.897	parte din nr. topografic 739a, 739b, 740 și 744

* Suprafaţa este determinată in planul de proiecţie Stereo 70.

DETALII LINIARE IMOBIL

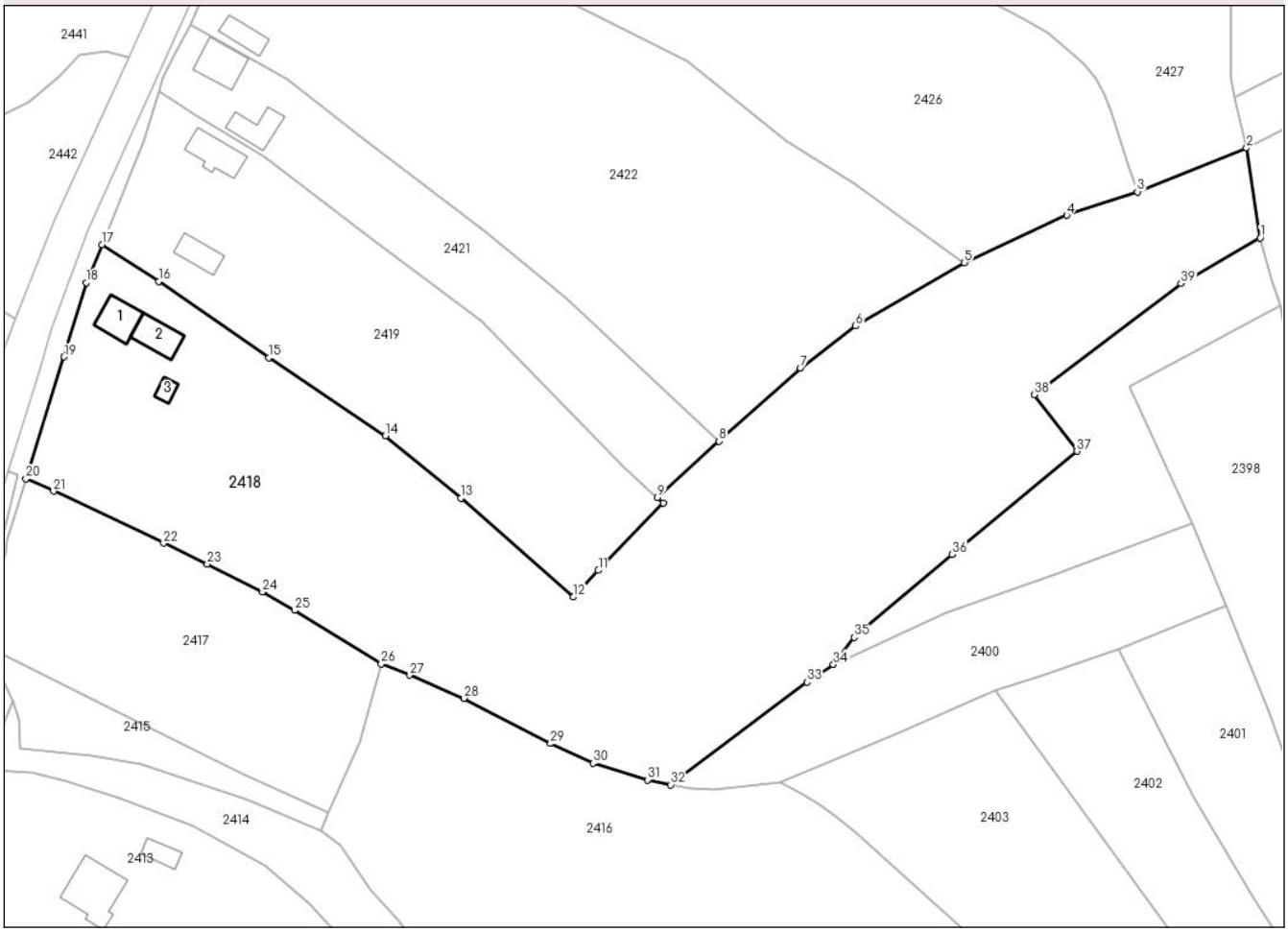

Date referitoare la teren

Crt	Categorie folosință	Intra vilan	Suprafaţa (mp)	Tarla	Parcelă	Nr. topo	Observaţii / Referinţe
1	curti constructii	DA	527	-	-	-	
2	arabil	DA	1.508	-	-	-	
3	arabil	DA	1.737	-	-	-	
4	faneata	DA	10.125	-	-	-	

Date referitoare la construcţii

Crt	Număr	Destinaţie construcţie	Supraf. (mp)	Situaţie juridică	Observaţii / Referinţe
A1.1		constructii de locuinte	67	Cu acte	Nr. niveluri:1; S. construita la sol:67 mp; S. construita desfasurata:67 mp; Casă de locuit, P, anul construirii: 1987, S.c. desfășurată: 67 mp
A1.2		constructii anexa	66	Cu acte	Nr. niveluri:1; S. construita la sol:66 mp; S. construita desfasurata:66 mp; Anexă, P, anul construirii: 1980, S.c. desfășurată: 66 mp
A1.3		constructii anexa	18	Cu acte	Nr. niveluri:1; S. construita la sol:18 mp; S. construita desfasurata:18 mp; Anexă, P, anul construirii: 1980, S.c. desfășurată: 18 mp

Document care conține date cu caracter personal, protejat de prevederile Regulamentului (UE) nr. 679/2016 și Legii 190/2018

Lungime Segmente
1) Valorile lungimilor segmentelor sunt obţinute din proiecţie în plan.

Punct început	X / Y	Punct sfârşit	X / Y	Lungime segment (** (m)
1	416.944,691 698.002,313	2	416.941,6 698.022,424	20.347
3	416.917,141 698.012,632	4	416.901,322 698.007,386	16.666
5	416.878,302 697.996,775	6	416.853,964 697.982,591	28.17
7	416.841,612 697.973,179	8	416.823,317 697.956,804	24.553
9	416.809,558 697.944,182	10	416.810,891 697.942,98	1.795
11	416.796,264 697.927,827	12	416.790,645 697.921,872	8.188
13	416.765,412 697.943,989	14	416.748,537 697.958,002	21.935
15	416.722,453 697.975,509	16	416.697,671 697.992,589	30.098
17	416.684,972 698.000,841	18	416.681,415 697.992,276	9.274
19	416.676,5 697.975,686	20	416.667,928 697.948,379	28.621
21	416.674,099 697.945,569	22	416.698,818 697.933,93	27.322
23	416.708,603 697.929,238	24	416.721,01 697.923,029	13.874
25	416.728,148 697.918,904	26	416.747,571 697.906,899	22.834
27	416.753,997 697.904,394	28	416.766,087 697.899,19	13.162
29	416.785,572 697.889,059	30	416.795,099 697.884,661	10.493
31	416.807,264 697.880,921	32	416.812,494 697.879,82	5.345
33	416.843,027 697.902,808	34	416.848,975 697.906,771	7.147
35	416.853,598 697.912,845	36	416.875,631 697.931,427	28.823
37	416.903,603 697.954,511	38	416.894,086 697.967,205	15.865
39	416.926,892 697.992,106	1	416.944,691 698.002,313	20.518

Punct început	X / Y	Punct sfârşit	X / Y	Lungime segment (** (m)
2	416.941,6 698.022,424	3	416.917,141 698.012,632	26.346
4	416.901,322 698.007,386	5	416.878,302 697.996,775	25.348
6	416.853,964 697.982,591	7	416.841,612 697.973,179	15.529
8	416.823,317 697.956,804	9	416.809,558 697.944,182	18.672
10	416.810,891 697.942,98	11	416.796,264 697.927,827	21.061
12	416.790,645 697.921,872	13	416.765,412 697.943,989	33.554
14	416.748,537 697.958,002	15	416.722,453 697.975,509	31.414
16	416.697,671 697.992,589	17	416.684,972 698.000,841	15.145
18	416.681,415 697.992,276	19	416.676,5 697.975,686	17.303
20	416.667,928 697.948,379	21	416.674,099 697.945,569	6.781
22	416.698,818 697.933,93	23	416.708,603 697.929,238	10.852
24	416.721,01 697.923,029	25	416.728,148 697.918,904	8.244
26	416.747,571 697.906,899	27	416.753,997 697.904,394	6.897
28	416.766,087 697.899,19	29	416.785,572 697.889,059	21.961
30	416.795,099 697.884,661	31	416.807,264 697.880,921	12.727
32	416.812,494 697.879,82	33	416.843,027 697.902,808	38.219
34	416.848,975 697.906,771	35	416.853,598 697.912,845	7.633
36	416.875,631 697.931,427	37	416.903,603 697.954,511	36.267
38	416.894,086 697.967,205	39	416.926,892 697.992,106	41.186

** Lungimile segmentelor sunt determinate în planul de proiecţie Stereo 70 şi sunt rotunjite la 1 milimetru.
*** Distanţa dintre puncte este formată din segmente cumulate ce sunt mai mici decât valoarea 1 milimetru.

Document care conține date cu caracter personal, protejat de prevederile Regulamentului (UE) nr. 679/2016 și Legii 190/2018

DATE DESPRE IMOBILUL NR. 2419

Oficiul de Cadastru şi Publicitate Imobiliară MARAMURES
Biroul de Cadastru şi Publicitate Imobiliară Sighetu Marmatiei

A. Partea I. Descrierea imobilului

Nr. CF vechi:642, 642
Nr. topografic:737

TEREN Intravilan

Adresa: Loc. Harnicesti, Nr. 181A, Jud. Maramures

Nr. Crt	Nr cadastral Nr. topografic	Suprafaţa* (mp)	Observaţii / Referinţe
A1		4.642	Sector cadastral:12 Teren neimprejmuit; parte din nr. topografic 741

Construcţii

Crt	Nr cadastral Nr. topografic	Adresa	Observaţii / Referinţe
A1.1		Loc. Harnicesti, Nr. 181A, Jud. Maramures	Nr. niveluri:2; S. construita la sol:76 mp; S. construita desfasurata:85 mp; Casă de locuit, S+P, anul construirii: 1929, S.c. desfăşurată: 85 mp
A1.2		Loc. Harnicesti, Nr. 181A, Jud. Maramures	Nr. niveluri:1; S. construita la sol:52 mp; S. construita desfasurata:52 mp; Anexă, P, anul construirii: 1950, S.c. desfăşurată: 52 mp

B. Partea II. Proprietari şi acte

Inscrieri privitoare la dreptul de proprietate şi alte drepturi reale		Referinţe
2419 / 04/12/2024		
Act Normativ nr. Legea 7, din 13/03/1996 emis de Parlamentul României;		
B1	Intabulare, drept de PROPRIETATE, dobandit prin Lege, cota actuala 1/1	A1
	1) **NEIDENTIFICAT NEIDENTIFICAT**	
Act Administrativ nr. Adeverința nr. 4196, din 15/10/2024 emis de Primăria comunei Deseşti;		
B2	Se notează posesia faptică în favoarea lui	A1
	1) **VIŞOVAN IOAN**	
Act Normativ nr. Legea 7, din 13/03/1996 emis de Parlamentul României;		
B3	Intabulare, drept de PROPRIETATE, dobandit prin Lege, cota actuala 1/1	A1.1, A1.2
	1) **VIŞOVAN IOAN**	

C. Partea III. SARCINI .

Inscrieri privind dezmembramintele dreptului de proprietate, drepturi reale de garanţie şi sarcini	Referinţe
NU SUNT	

Document care conține date cu caracter personal, protejat de prevederile Regulamentului (UE) nr. 679/2016 și Legii 190/2018

Anexa Nr. 1 La Partea I

Teren

Nr cadastral	Suprafaţa (mp)*	Observaţii / Referinţe
	4.642	parte din nr. topografic 741

* Suprafaţa este determinată in planul de proiecţie Stereo 70.

DETALII LINIARE IMOBIL

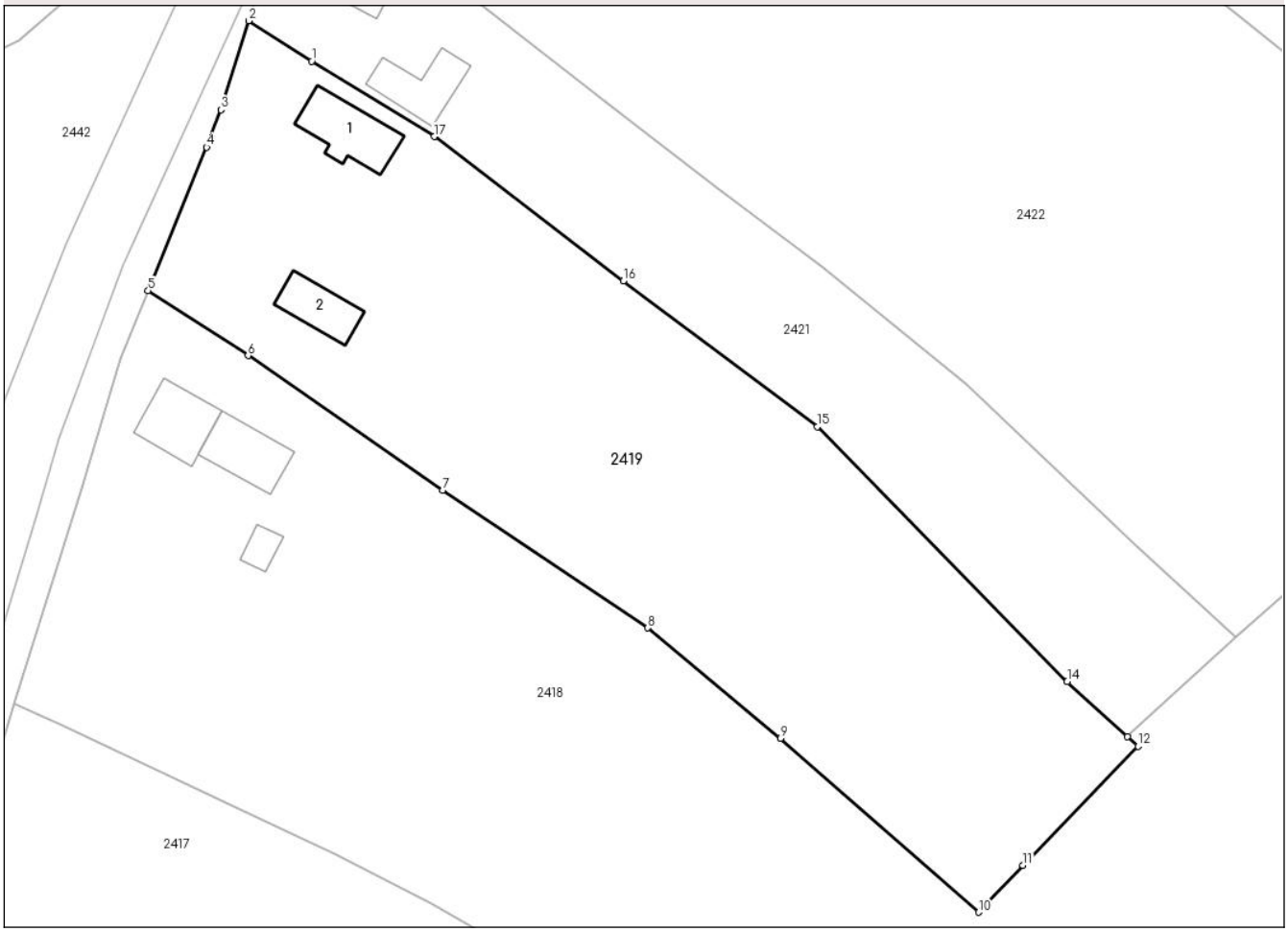

Date referitoare la teren

Crt	Categorie folosință	Intra vilan	Suprafaţa (mp)	Tarla	Parcelă	Nr. topo	Observaţii / Referinţe
1	curti constructii	DA	1.039	-	-	-	
2	faneata	DA	3.603	-	-	-	

Date referitoare la construcţii

Crt	Număr	Destinaţie construcţie	Supraf. (mp)	Situaţie juridică	Observaţii / Referinţe
A1.1		constructii de locuinte	76	Cu acte	Nr. niveluri:2; S. construita la sol:76 mp; S. construita desfasurata:85 mp; Casă de locuit, S+P, anul construirii: 1929, S.c. desfăşurată: 85 mp
A1.2		constructii anexa	52	Cu acte	Nr. niveluri:1; S. construita la sol:52 mp; S. construita desfasurata:52 mp; Anexă, P, anul construirii: 1950, S.c. desfăşurată: 52 mp

Lungime Segmente

1) Valorile lungimilor segmentelor sunt obţinute din proiecţie în plan.

Punct început	X / Y	Punct sfârşit	X / Y	Lungime segment (** (m)
1	416.705,765 698.030,028	2	416.697,758 698.035,157	9.509

Document care conține date cu caracter personal, protejat de prevederile Regulamentului (UE) nr. 679/2016 și Legii 190/2018

Punct început	X / Y	Punct sfârşit	X / Y	Lungime segment (** (m)
2	416.697,758 698.035,157	3	416.694,222 698.023,83	11.866
3	416.694,222 698.023,83	4	416.692,413 698.019,08	5.083
4	416.692,413 698.019,08	5	416.684,972 698.000,841	19.698
5	416.684,972 698.000,841	6	416.697,671 697.992,589	15.145
6	416.697,671 697.992,589	7	416.722,453 697.975,509	30.098
7	416.722,453 697.975,509	8	416.748,537 697.958,002	31.414
8	416.748,537 697.958,002	9	416.765,412 697.943,989	21.935
9	416.765,412 697.943,989	10	416.790,645 697.921,872	33.554
10	416.790,645 697.921,872	11	416.796,264 697.927,827	8.188
11	416.796,264 697.927,827	12	416.810,891 697.942,98	21.061
12	416.810,891 697.942,98	13	416.809,558 697.944,182	1.795
13	416.809,558 697.944,182	14	416.801,879 697.951,169	10.382
14	416.801,879 697.951,169	15	416.770,104 697.983,564	45.377
15	416.770,104 697.983,564	16	416.745,411 698.002,078	30.863
16	416.745,411 698.002,078	17	416.721,354 698.020,425	30.255
17	416.721,354 698.020,425	1	416.705,765 698.030,028	18.309

** Lungimile segmentelor sunt determinate în planul de proiecţie Stereo 70 şi sunt rotunjite la 1 milimetru.
*** Distanţa dintre puncte este formată din segmente cumulate ce sunt mai mici decât valoarea 1 milimetru.

Document care conține date cu caracter personal, protejat de prevederile Regulamentului (UE) nr. 679/2016 și Legii 190/2018

DATE DESPRE IMOBILUL NR. 2420

Oficiul de Cadastru şi Publicitate Imobiliară MARAMURES
Biroul de Cadastru şi Publicitate Imobiliară Sighetu Marmatiei

A. Partea I. Descrierea imobilului

TEREN Intravilan

Adresa: Loc. Harnicesti, Jud. Maramures

Nr. Crt	Nr cadastral Nr. topografic	Suprafaţa* (mp)	Observaţii / Referinţe
A1		504	Sector cadastral:12 Teren neimprejmuit;

B. Partea II. Proprietari şi acte

Inscrieri privitoare la dreptul de proprietate şi alte drepturi reale		Referinţe
2420 / 04/12/2024		
Act Normativ nr. Legea 7, din 13/03/1996 emis de Parlamentul României;		
B1	Inscrierea posesiei, drept de PROPRIETATE, dobandit prin Constituire, cota actuala 1/1	A1
	1) **NEIDENTIFICAT NEIDENTIFICAT**	
Act Normativ nr. Legea 7, din 13/03/1996 emis de Parlamentul României (art. 13);		
B2	Se notează mențiunea de proprietar neidentificat	A1

C. Partea III. SARCINI .

Inscrieri privind dezmembramintele dreptului de proprietate, drepturi reale de garanţie şi sarcini	Referinţe
NU SUNT	

Anexa Nr. 1 La Partea I

Teren

Nr cadastral	Suprafaţa (mp)*	Observaţii / Referinţe
	504	

* Suprafaţa este determinată in planul de proiecţie Stereo 70.

DETALII LINIARE IMOBIL

Date referitoare la teren

Crt	Categorie folosință	Intra vilan	Suprafaţa (mp)	Tarla	Parcelă	Nr. topo	Observaţii / Referinţe
1	ape curgatoare	DA	504	-	-	-	

Lungime Segmente

1) Valorile lungimilor segmentelor sunt obţinute din proiecţie în plan.

Punct început	X / Y	Punct sfârşit	X / Y	Lungime segment (** (m)
1	416.718,645 698.080,18	2	416.722,053 698.088,275	8.783
3	416.720,194 698.087,16	4	416.715,865 698.078,047	10.089
5	416.706,304 698.057,993	6	416.681,687 698.004,002	59.338
7	416.673,664 697.982,028	8	416.670,877 697.972,59	9.841
9	416.664,044 697.950,148	10	416.666,148 697.949,185	2.314

Punct început	X / Y	Punct sfârşit	X / Y	Lungime segment (** (m)
2	416.722,053 698.088,275	3	416.720,194 698.087,16	2.168
4	416.715,865 698.078,047	5	416.706,304 698.057,993	22.217
6	416.681,687 698.004,002	7	416.673,664 697.982,028	23.393
8	416.670,877 697.972,59	9	416.664,044 697.950,148	23.459
10	416.666,148 697.949,185	11	416.664,227 697.941,329	8.087

Document care conține date cu caracter personal, protejat de prevederile Regulamentului (UE) nr. 679/2016 și Legii 190/2018

Punct început	X / Y	Punct sfârşit	X / Y	Lungime segment (** (m)
11	416.664,227 697.941,329	12	416.662,538 697.934,77	6.773
13	416.659,346 697.924,879	14	416.657,861 697.911,285	13.675
15	416.659,745 697.910,338	16	416.659,454 697.912,088	1.774
17	416.660,26 697.923,716	18	416.663,263 697.931,71	8.539
19	416.663,621 697.934,573	20	416.665,685 697.940,677	6.444
21	416.667,928 697.948,379	22	416.676,5 697.975,686	28.621
23	416.681,415 697.992,276	24	416.684,972 698.000,841	9.274
25	416.692,413 698.019,08	26	416.694,222 698.023,83	5.083
27	416.697,758 698.035,157	28	416.698,731 698.038,214	3.208
29	416.701,078 698.043,129	30	416.704,828 698.050,182	7.988
31	416.709,483 698.060,75	32	416.716,972 698.077,177	18.054

Punct început	X / Y	Punct sfârşit	X / Y	Lungime segment (** (m)
12	416.662,538 697.934,77	13	416.659,346 697.924,879	10.393
14	416.657,861 697.911,285	15	416.659,745 697.910,338	2.109
16	416.659,454 697.912,088	17	416.660,26 697.923,716	11.656
18	416.663,263 697.931,71	19	416.663,621 697.934,573	2.885
20	416.665,685 697.940,677	21	416.667,928 697.948,379	8.022
22	416.676,5 697.975,686	23	416.681,415 697.992,276	17.303
24	416.684,972 698.000,841	25	416.692,413 698.019,08	19.698
26	416.694,222 698.023,83	27	416.697,758 698.035,157	11.866
28	416.698,731 698.038,214	29	416.701,078 698.043,129	5.447
30	416.704,828 698.050,182	31	416.709,483 698.060,75	11.548
32	416.716,972 698.077,177	1	416.718,645 698.080,18	3.438

** Lungimile segmentelor sunt determinate în planul de proiecţie Stereo 70 şi sunt rotunjite la 1 milimetru.
*** Distanţa dintre puncte este formată din segmente cumulate ce sunt mai mici decât valoarea 1 milimetru.

Document care conține date cu caracter personal, protejat de prevederile Regulamentului (UE) nr. 679/2016 și Legii 190/2018

DATE DESPRE IMOBILUL NR. 2421

Oficiul de Cadastru şi Publicitate Imobiliară MARAMURES
Biroul de Cadastru şi Publicitate Imobiliară Sighetu Marmatiei

A. Partea I. Descrierea imobilului

TEREN Intravilan Nr. topografic:736/2

Adresa: Loc. Harnicesti, Nr. 182, Jud. Maramures

Nr. Crt	Nr cadastral Nr. topografic	Suprafaţa* (mp)	Observaţii / Referinţe
A1	51178	2.546	Sector cadastral:12 Teren neimprejmuit;

Construcţii

Crt	Nr cadastral Nr. topografic	Adresa	Observaţii / Referinţe
A1.1		Loc. Harnicesti, Nr. 182, Jud. Maramures	Nr. niveluri:2; S. construita la sol:80 mp; S. construita desfasurata:100 mp; Casă de locuit, S+P, anul construirii: 1979, S.c. desfăşurată: 100 mp
A1.2		Loc. Harnicesti, Nr. 182, Jud. Maramures	Nr. niveluri:1; S. construita la sol:63 mp; S. construita desfasurata:63 mp; Anexă, P, anul construirii: 1998, S.c. desfăşurată: 63 mp

B. Partea II. Proprietari şi acte

Inscrieri privitoare la dreptul de proprietate şi alte drepturi reale		Referinţe
2421 / 04/12/2024		
Act Normativ nr. Legea 7, din 13/03/1996 emis de Parlamentul României;		
B1	Intabulare, drept de PROPRIETATE, dobandit prin Lege, cota actuala 1/1	A1
	1) **NEIDENTIFICAT NEIDENTIFICAT**	
Act Administrativ nr. Adeverința nr. 4197, din 15/10/2024 emis de Primăria comunei Deseşti;		
B2	Se notează posesia faptică în favoarea lui	A1
	1) **HOTEA TITIANA**	
Act Normativ nr. Legea 7, din 13/03/1996 emis de Parlamentul României;		
B3	Intabulare, drept de PROPRIETATE, dobandit prin Lege, cota actuala 1/1	A1.1, A1.2
	1) **HOTEA TITIANA**	

C. Partea III. SARCINI .

Inscrieri privind dezmembramintele dreptului de proprietate, drepturi reale de garanţie şi sarcini	Referinţe
NU SUNT	

Document care conține date cu caracter personal, protejat de prevederile Regulamentului (UE) nr. 679/2016 și Legii 190/2018

Anexa Nr. 1 La Partea I

Teren

Nr cadastral	Suprafaţa (mp)*	Observaţii / Referinţe
51178	2.546	

* Suprafaţa este determinată in planul de proiecţie Stereo 70.

DETALII LINIARE IMOBIL

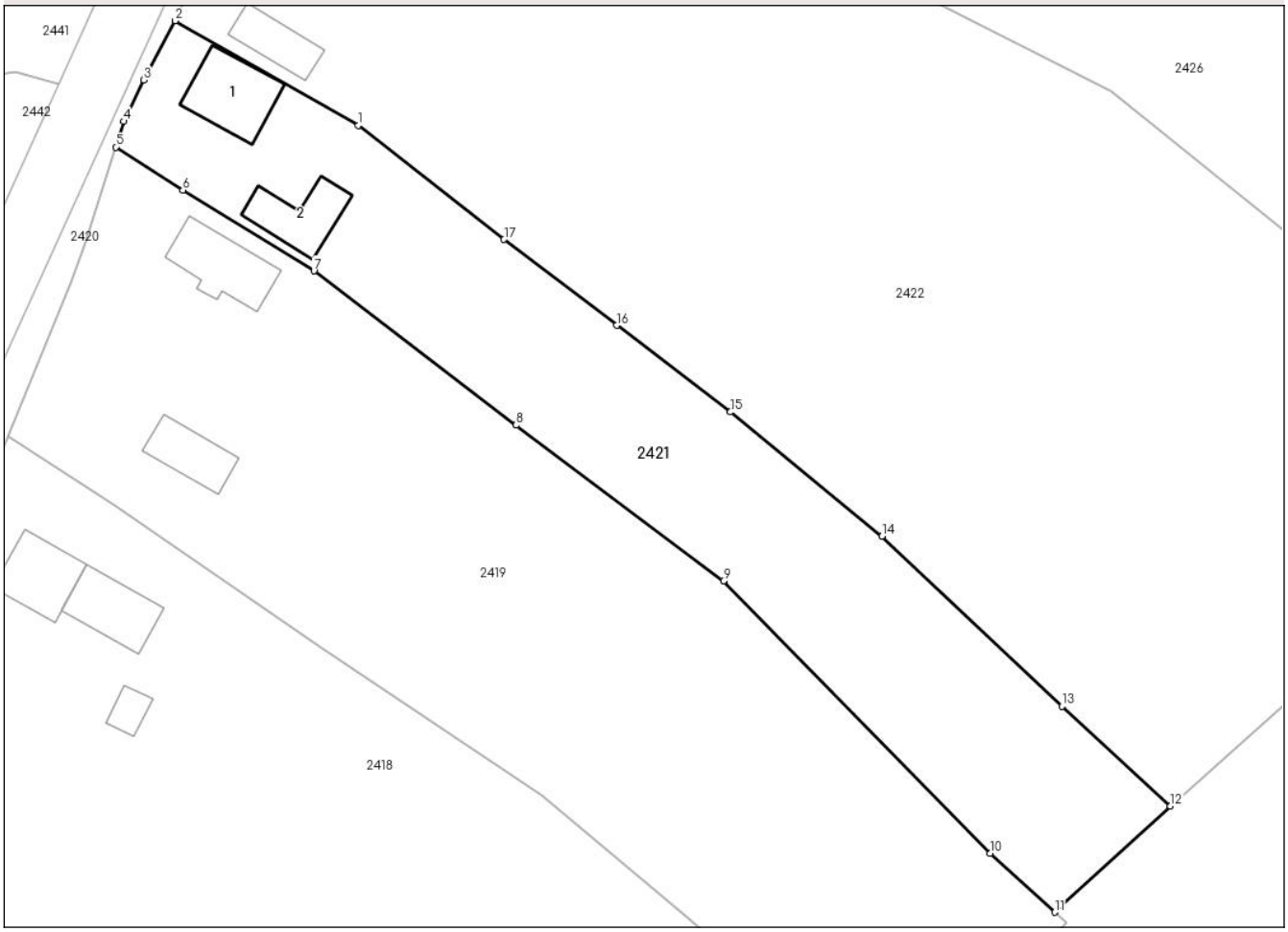

Date referitoare la teren

Crt	Categorie folosință	Intra vilan	Suprafaţa (mp)	Tarla	Parcelă	Nr. topo	Observaţii / Referinţe
1	curti constructii	DA	499	-	-	-	
2	faneata	DA	2.047	-	-	-	

Date referitoare la construcţii

Crt	Număr	Destinaţie construcţie	Supraf. (mp)	Situaţie juridică	Observaţii / Referinţe
A1.1		constructii de locuinte	80	Cu acte	Nr. niveluri:2; S. construita la sol:80 mp; S. construita desfasurata:100 mp; Casă de locuit, S+P, anul construirii: 1979, S.c. desfășurată: 100 mp
A1.2		constructii anexa	63	Cu acte	Nr. niveluri:1; S. construita la sol:63 mp; S. construita desfasurata:63 mp; Anexă, P, anul construirii: 1998, S.c. desfășurată: 63 mp

Lungime Segmente

1) Valorile lungimilor segmentelor sunt obţinute din proiecţie în plan.

Punct început	X / Y	Punct sfârşit	X / Y	Lungime segment (** (m)
1	416.726,639 698.037,734	2	416.704,828 698.050,182	25.113

Document care conține date cu caracter personal, protejat de prevederile Regulamentului (UE) nr. 679/2016 și Legii 190/2018

Punct început	X / Y	Punct sfârşit	X / Y	Lungime segment (** (m)
2	416.704,828 698.050,182	3	416.701,078 698.043,129	7.988
3	416.701,078 698.043,129	4	416.698,731 698.038,214	5.447
4	416.698,731 698.038,214	5	416.697,758 698.035,157	3.208
5	416.697,758 698.035,157	6	416.705,765 698.030,028	9.509
6	416.705,765 698.030,028	7	416.721,354 698.020,425	18.309
7	416.721,354 698.020,425	8	416.745,411 698.002,078	30.255
8	416.745,411 698.002,078	9	416.770,104 697.983,564	30.863
9	416.770,104 697.983,564	10	416.801,879 697.951,169	45.377
10	416.801,879 697.951,169	11	416.809,558 697.944,182	10.382
11	416.809,558 697.944,182	12	416.823,317 697.956,804	18.672
12	416.823,317 697.956,804	13	416.810,392 697.968,661	17.54
13	416.810,392 697.968,661	14	416.788,978 697.988,896	29.462
14	416.788,978 697.988,896	15	416.770,938 698.003,658	23.31
15	416.770,938 698.003,658	16	416.757,383 698.013,952	17.021
16	416.757,383 698.013,952	17	416.743,99 698.024,18	16.852
17	416.743,99 698.024,18	1	416.726,639 698.037,734	22.017

** Lungimile segmentelor sunt determinate în planul de proiecţie Stereo 70 şi sunt rotunjite la 1 milimetru.
*** Distanţa dintre puncte este formată din segmente cumulate ce sunt mai mici decât valoarea 1 milimetru.

Document care conține date cu caracter personal, protejat de prevederile Regulamentului (UE) nr. 679/2016 și Legii 190/2018

DATE DESPRE IMOBILUL NR. 2422

Oficiul de Cadastru şi Publicitate Imobiliară MARAMURES
Biroul de Cadastru şi Publicitate Imobiliară Sighetu Marmatiei

A. Partea I. Descrierea imobilului

TEREN Intravilan

Adresa: Loc. Harnicesti, Nr. 183, Jud. Maramures

Nr. Crt	Nr cadastral Nr. topografic	Suprafaţa* (mp)	Observaţii / Referinţe
A1	51172	8.293	Sector cadastral:12 Teren imprejmuit;

Construcţii

Crt	Nr cadastral Nr. topografic	Adresa	Observaţii / Referinţe
A1.1		Loc. Harnicesti, Nr. 183, Jud. Maramures	Nr. niveluri:1; S. construita la sol:77 mp; S. construita desfasurata:77 mp; Casă de locuit, P, anul construirii: 1962, S.c. desfăşurată: 77 mp
A1.2		Loc. Harnicesti, Nr. 183, Jud. Maramures	Nr. niveluri:1; S. construita la sol:47 mp; S. construita desfasurata:47 mp; Anexă, P, anul construirii: 1946, S.c. desfăşurată: 47 mp

B. Partea II. Proprietari şi acte

Inscrieri privitoare la dreptul de proprietate şi alte drepturi reale		Referinţe
2422 / 04/12/2024		
Act Notarial nr. Certificat de moștenitor nr.34 ds.succ. nr.19/2020, din 11/03/2020 emis de NP Bledea Steluța;		
B1	Intabulare, drept de PROPRIETATE cu titlu de drept moștenire, dobandit prin Succesiune, cota actuala 2/8	A1, A1.1, A1.2
	1) **CICEAC MARIE**, bun propriu	
	OBSERVATII: poziție transcrisă din CF nr. 51172 Desești, sub rangul încheierii nr. 5857 / 12.03.2020	
B2	Intabulare, drept de PROPRIETATE cu titlu de drept moștenire, dobandit prin Succesiune, cota actuala 3/8	A1, A1.1, A1.2
	1) **CICEAC VASILE**, bun propriu	
	OBSERVATII: poziție transcrisă din CF nr. 51172 Desești, sub rangul încheierii nr. 5857 / 12.03.2020	
B3	Intabulare, drept de PROPRIETATE cu titlu de drept moștenire, dobandit prin Succesiune, cota actuala 3/8	A1, A1.1, A1.2
	1) **FLUERAȘ ANUȚA**, bun propriu	
	OBSERVATII: poziție transcrisă din CF nr. 51172 Desești, sub rangul încheierii nr. 5857 / 12.03.2020	

C. Partea III. SARCINI .

Inscrieri privind dezmembramintele dreptului de proprietate, drepturi reale de garanţie şi sarcini	Referinţe
NU SUNT	

Document care conține date cu caracter personal, protejat de prevederile Regulamentului (UE) nr. 679/2016 și Legii 190/2018

Anexa Nr. 1 La Partea I

Teren

Nr cadastral	Suprafaţa (mp)*	Observaţii / Referinţe
51172	8.293	

* Suprafaţa este determinată in planul de proiecţie Stereo 70.

DETALII LINIARE IMOBIL

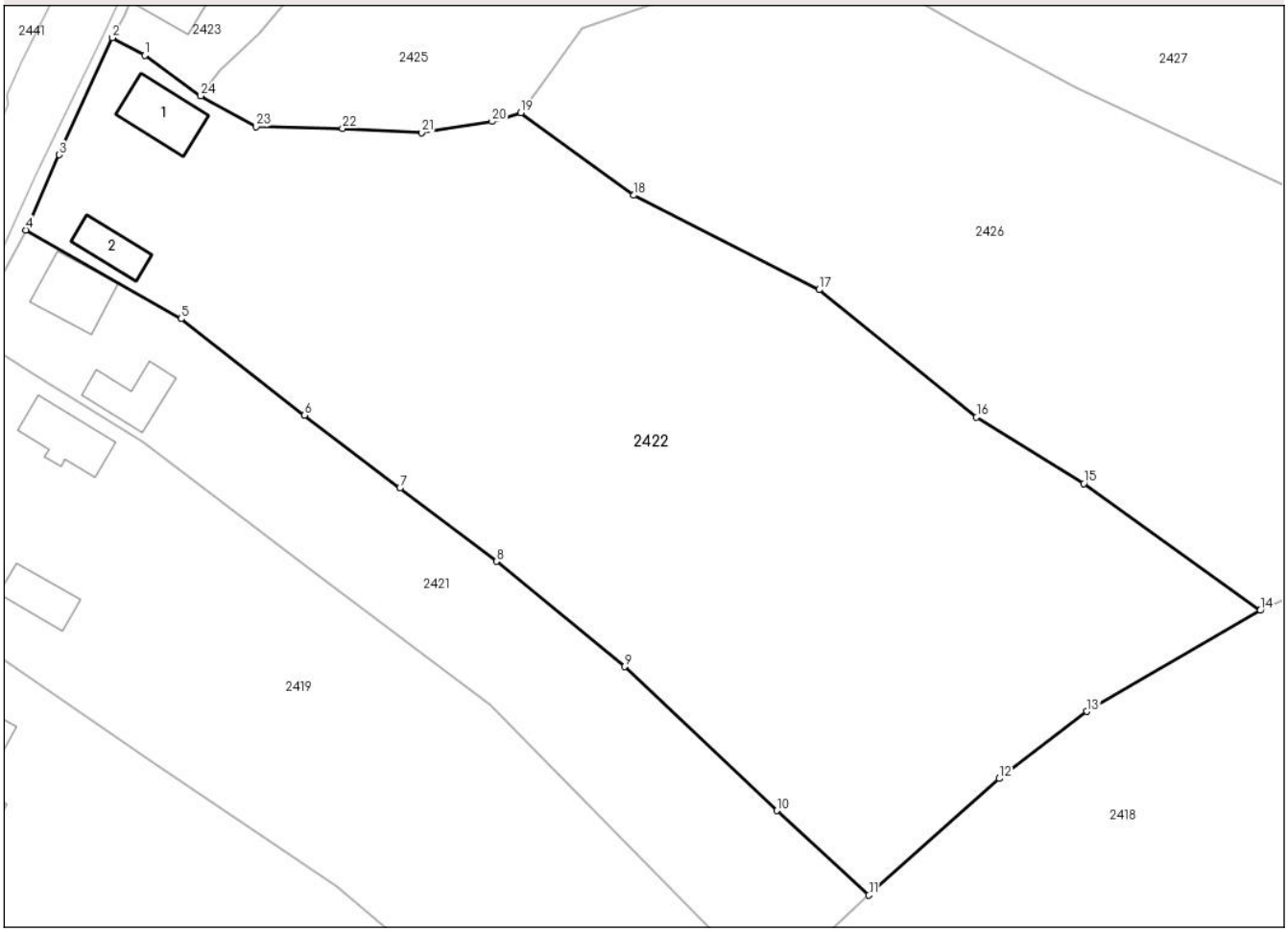

Date referitoare la teren

Crt	Categorie folosință	Intra vilan	Suprafaţa (mp)	Tarla	Parcelă	Nr. topo	Observaţii / Referinţe
1	curti constructii	DA	553	-	-	-	
2	faneata	DA	7.740	-	-	-	

Date referitoare la construcţii

Crt	Număr	Destinaţie construcţie	Supraf. (mp)	Situaţie juridică	Observaţii / Referinţe
A1.1		constructii de locuinte	77	Cu acte	Nr. niveluri:1; S. construita la sol:77 mp; S. construita desfasurata:77 mp; Casă de locuit, P, anul construirii: 1962, S.c. desfășurată: 77 mp
A1.2		constructii anexa	47	Cu acte	Nr. niveluri:1; S. construita la sol:47 mp; S. construita desfasurata:47 mp; Anexă, P, anul construirii: 1946, S.c. desfășurată: 47 mp

Lungime Segmente

1) Valorile lungimilor segmentelor sunt obţinute din proiecţie în plan.

Punct început	X / Y	Punct sfârşit	X / Y	Lungime segment (** (m)
1	416.721,544 698.074,709	2	416.716,972 698.077,177	5.196

Punct început	X / Y	Punct sfârşit	X / Y	Lungime segment (** (m)
2	416.716,972 698.077,177	3	416.709,483 698.060,75	18.054

Document care conține date cu caracter personal, protejat de prevederile Regulamentului (UE) nr. 679/2016 și Legii 190/2018

Punct început	X / Y	Punct sfârşit	X / Y	Lungime segment (** (m)
3	416.709,483 698.060,75	4	416.704,828 698.050,182	11.548
5	416.726,639 698.037,734	6	416.743,99 698.024,18	22.017
7	416.757,383 698.013,952	8	416.770,938 698.003,658	17.021
9	416.788,978 697.988,896	10	416.810,392 697.968,661	29.462
11	416.823,317 697.956,804	12	416.841,612 697.973,179	24.553
13	416.853,964 697.982,591	14	416.878,302 697.996,775	28.17
15	416.853,491 698.014,607	16	416.838,431 698.023,899	17.696
17	416.816,308 698.041,811	18	416.790,247 698.055,052	29.232
19	416.774,367 698.066,63	20	416.770,34 698.065,408	4.208
21	416.760,41 698.063,869	22	416.749,323 698.064,443	11.102
23	416.737,174 698.064,676	24	416.729,404 698.069,026	8.905

Punct început	X / Y	Punct sfârşit	X / Y	Lungime segment (** (m)
4	416.704,828 698.050,182	5	416.726,639 698.037,734	25.113
6	416.743,99 698.024,18	7	416.757,383 698.013,952	16.852
8	416.770,938 698.003,658	9	416.788,978 697.988,896	23.31
10	416.810,392 697.968,661	11	416.823,317 697.956,804	17.54
12	416.841,612 697.973,179	13	416.853,964 697.982,591	15.529
14	416.878,302 697.996,775	15	416.853,491 698.014,607	30.554
16	416.838,431 698.023,899	17	416.816,308 698.041,811	28.465
18	416.790,247 698.055,052	19	416.774,367 698.066,63	19.653
20	416.770,34 698.065,408	21	416.760,41 698.063,869	10.049
22	416.749,323 698.064,443	23	416.737,174 698.064,676	12.151
24	416.729,404 698.069,026	1	416.721,544 698.074,709	9.699

**** Lungimile segmentelor sunt determinate în planul de proiecţie Stereo 70 şi sunt rotunjite la 1 milimetru.**
***** Distanţa dintre puncte este formată din segmente cumulate ce sunt mai mici decât valoarea 1 milimetru.**

Document care conține date cu caracter personal, protejat de prevederile Regulamentului (UE) nr. 679/2016 și Legii 190/2018

DATE DESPRE IMOBILUL NR. 2423

Oficiul de Cadastru şi Publicitate Imobiliară MARAMURES
Biroul de Cadastru şi Publicitate Imobiliară Sighetu Marmatiei

A. Partea I. Descrierea imobilului

TEREN Intravilan Nr. CF vechi:713, 798

Adresa: Loc. Harnicesti, Nr. 183A, Jud. Maramures

Nr. Crt	Nr cadastral Nr. topografic	Suprafaţa* (mp)	Observaţii / Referinţe
A1		535	Sector cadastral:12 Teren neimprejmuit; parte din nr. topografic 729 și 735

Construcţii

Crt	Nr cadastral Nr. topografic	Adresa	Observaţii / Referinţe
A1.1		Loc. Harnicesti, Nr. 183A, Jud. Maramures	Nr. niveluri:2; S. construita la sol:64 mp; S. construita desfasurata:89 mp; Casă de locuit, D+P, anul construirii: 1985, S.c. desfășurată: 89 mp
A1.2		Loc. Harnicesti, Nr. 183A, Jud. Maramures	Nr. niveluri:1; S. construita la sol:43 mp; S. construita desfasurata:43 mp; Anexă, P, anul construirii: 1970, S.c. desfășurată: 43 mp

B. Partea II. Proprietari şi acte

Inscrieri privitoare la dreptul de proprietate şi alte drepturi reale		Referinţe
2423 / 04/12/2024		
Act Normativ nr. Legea 7, din 13/03/1996 emis de Parlamentul României;		
B1	Intabulare, drept de PROPRIETATE, dobandit prin Lege, cota actuala 1/1	A1
	1) **NEIDENTIFICAT NEIDENTIFICAT**	
Act Administrativ nr. Adeverința nr. 4198, din 15/10/2024 emis de Primăria comunei Deseşti;		
B2	Se notează posesia faptică în favoarea lui	A1
	1) **SAS MARIA**	
Act Normativ nr. Legea 7, din 13/03/1996 emis de Parlamentul României;		
B3	Intabulare, drept de PROPRIETATE, dobandit prin Lege, cota actuala 1/1	A1.1, A1.2
	1) **SAS MARIA**	

C. Partea III. SARCINI .

Inscrieri privind dezmembramintele dreptului de proprietate, drepturi reale de garanţie şi sarcini	Referinţe
NU SUNT	

Document care conține date cu caracter personal, protejat de prevederile Regulamentului (UE) nr. 679/2016 și Legii 190/2018

Anexa Nr. 1 La Partea I

Teren

Nr cadastral	Suprafaţa (mp)*	Observaţii / Referinţe
	535	parte din nr. topografic 729 și 735

* Suprafaţa este determinată in planul de proiecţie Stereo 70.

DETALII LINIARE IMOBIL

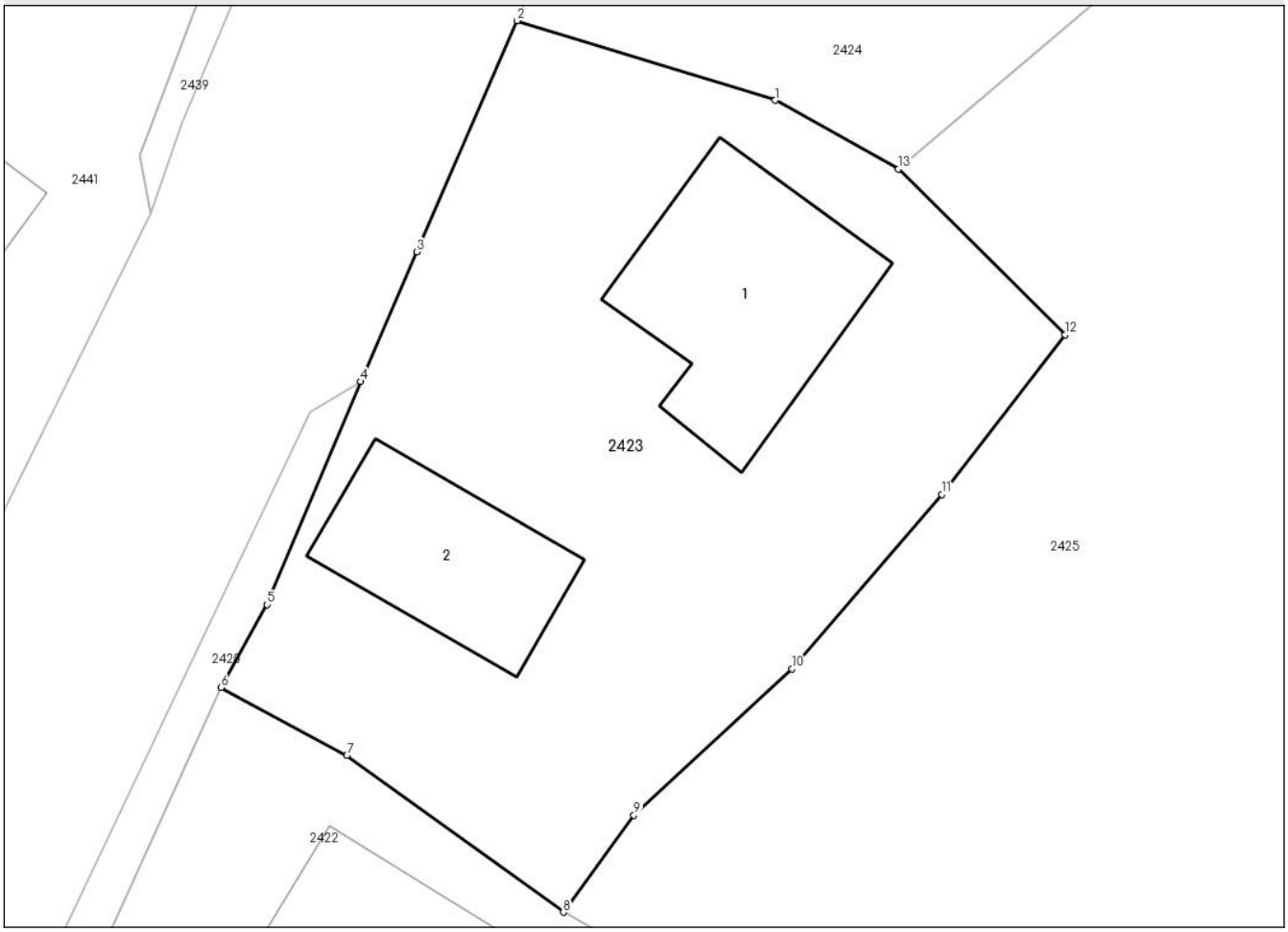

Date referitoare la teren

Crt	Categorie folosință	Intra vilan	Suprafaţa (mp)	Tarla	Parcelă	Nr. topo	Observaţii / Referinţe
1	curti constructii	DA	535	-	-	-	

Date referitoare la construcţii

Crt	Număr	Destinaţie construcţie	Supraf. (mp)	Situaţie juridică	Observaţii / Referinţe
A1.1		constructii de locuinte	64	Cu acte	Nr. niveluri:2; S. construita la sol:64 mp; S. construita desfasurata:89 mp; Casă de locuit, D+P, anul construirii: 1985, S.c. desfășurată: 89 mp
A1.2		constructii anexa	43	Cu acte	Nr. niveluri:1; S. construita la sol:43 mp; S. construita desfasurata:43 mp; Anexă, P, anul construirii: 1970, S.c. desfășurată: 43 mp

Lungime Segmente
1) Valorile lungimilor segmentelor sunt obţinute din proiecţie în plan.

Punct început	X / Y	Punct sfârşit	X / Y	Lungime segment (** (m)
1	416.737,097 698.098,474	2	416.727,727 698.101,364	9.806

Document care conține date cu caracter personal, protejat de prevederile Regulamentului (UE) nr. 679/2016 și Legii 190/2018

Punct început	X / Y	Punct sfârşit	X / Y	Lungime segment (** (m)
2	416.727,727 698.101,364	3	416.724,086 698.092,978	9.142
3	416.724,086 698.092,978	4	416.722,053 698.088,275	5.124
4	416.722,053 698.088,275	5	416.718,645 698.080,18	8.783
5	416.718,645 698.080,18	6	416.716,972 698.077,177	3.438
6	416.716,972 698.077,177	7	416.721,544 698.074,709	5.196
7	416.721,544 698.074,709	8	416.729,404 698.069,026	9.699
8	416.729,404 698.069,026	9	416.731,966 698.072,541	4.35
9	416.731,966 698.072,541	10	416.737,713 698.077,851	7.825
10	416.737,713 698.077,851	11	416.743,147 698.084,181	8.342
11	416.743,147 698.084,181	12	416.747,627 698.089,97	7.32
12	416.747,627 698.089,97	13	416.741,566 698.095,989	8.542
13	416.741,566 698.095,989	1	416.737,097 698.098,474	5.113

** Lungimile segmentelor sunt determinate în planul de proiecţie Stereo 70 şi sunt rotunjite la 1 milimetru.
*** Distanţa dintre puncte este formată din segmente cumulate ce sunt mai mici decât valoarea 1 milimetru.

Document care conține date cu caracter personal, protejat de prevederile Regulamentului (UE) nr. 679/2016 și Legii 190/2018

DATE DESPRE IMOBILUL NR. 2424

Oficiul de Cadastru şi Publicitate Imobiliară MARAMURES
Biroul de Cadastru şi Publicitate Imobiliară Sighetu Marmatiei

A. Partea I. Descrierea imobilului

Nr. CF vechi:827, 713
Nr. topografic:728

TEREN Intravilan

Adresa: Loc. Harnicesti, Jud. Maramures

Nr. Crt	Nr cadastral Nr. topografic	Suprafaţa* (mp)	Observaţii / Referinţe
A1		4.730	Sector cadastral:12 Teren neimprejmuit; parte din nr. topografic 729

B. Partea II. Proprietari şi acte

Inscrieri privitoare la dreptul de proprietate şi alte drepturi reale		Referinţe
2424 / 04/12/2024		
Act Normativ nr. Legea 7, din 13/03/1996 emis de Parlamentul României;		
B1	Intabulare, drept de PROPRIETATE, dobandit prin Lege, cota actuala 1/1	A1
	1) **NEIDENTIFICAT NEIDENTIFICAT**	
Act Administrativ nr. Adeverința nr. 4199, din 15/10/2024 emis de Primăria comunei Deseşti;		
B2	Se notează posesia faptică în favoarea lui	A1
	1) **POP ARVINTE-COSMIN**	

C. Partea III. SARCINI .

Inscrieri privind dezmembramintele dreptului de proprietate, drepturi reale de garanţie şi sarcini	Referinţe
NU SUNT	

Anexa Nr. 1 La Partea I

Teren

Nr cadastral	Suprafaţa (mp)*	Observaţii / Referinţe
	4.730	parte din nr. topografic 729

* Suprafaţa este determinată in planul de proiecţie Stereo 70.

DETALII LINIARE IMOBIL

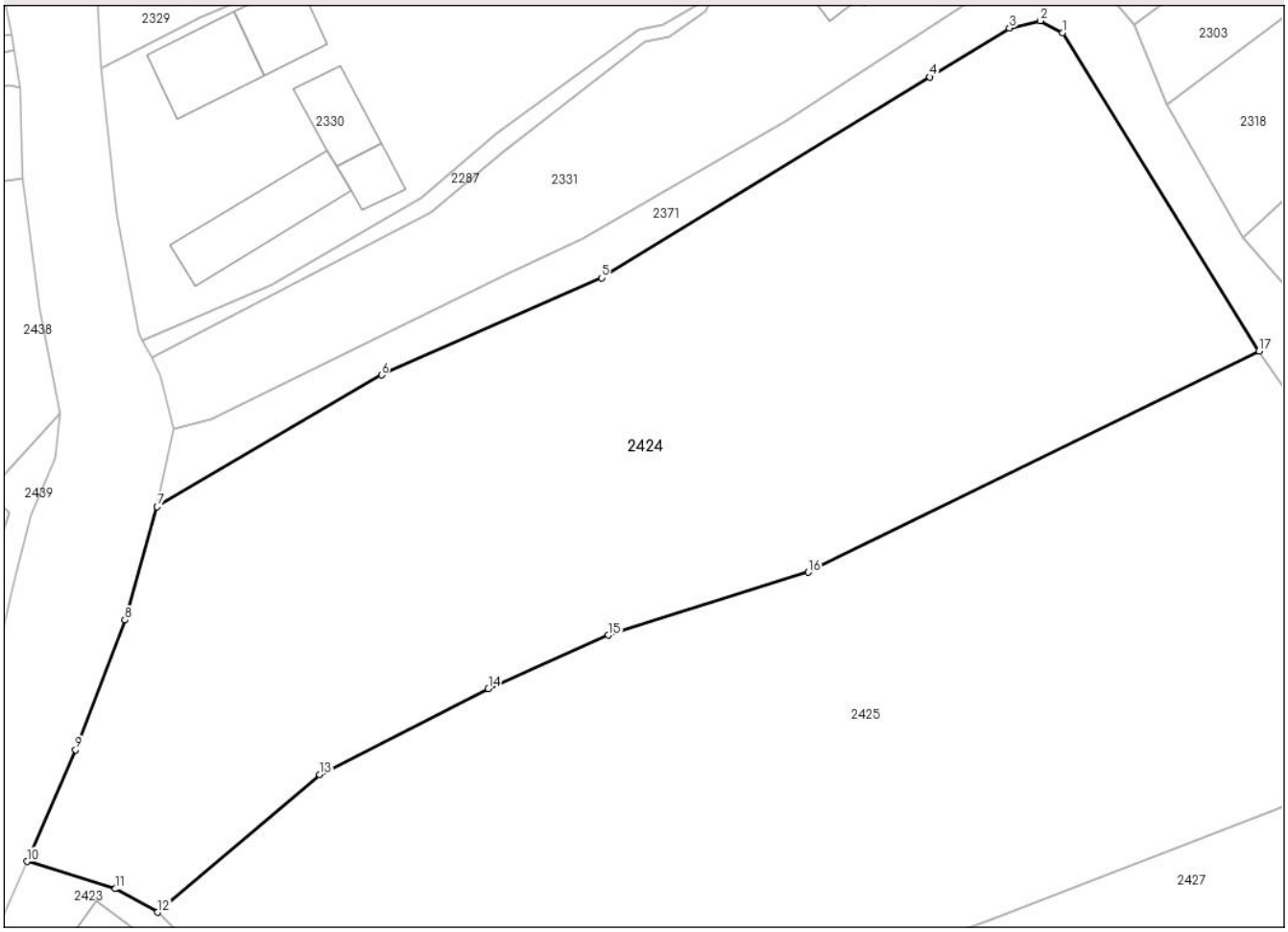

Date referitoare la teren

Crt	Categorie folosință	Intra vilan	Suprafaţa (mp)	Tarla	Parcelă	Nr. topo	Observaţii / Referinţe
1	faneata	DA	4.730	-	-	-	

Lungime Segmente
1) Valorile lungimilor segmentelor sunt obţinute din proiecţie în plan.

Punct început	X / Y	Punct sfârşit	X / Y	Lungime segment (** (m)
1	416.837,628 698.189,236	2	416.835,267 698.190,501	2.679
2	416.835,267 698.190,501	3	416.831,973 698.189,726	3.384
3	416.831,973 698.189,726	4	416.823,528 698.184,532	9.914
4	416.823,528 698.184,532	5	416.788,672 698.163,248	40.841
5	416.788,672 698.163,248	6	416.765,332 698.152,945	25.513

Document care conține date cu caracter personal, protejat de prevederile Regulamentului (UE) nr. 679/2016 și Legii 190/2018

Punct început	X / Y	Punct sfârşit	X / Y	Lungime segment (** (m)
6	416.765,332 698.152,945	7	416.741,529 698.138,969	27.603
7	416.741,529 698.138,969	8	416.738,103 698.126,958	12.49
8	416.738,103 698.126,958	9	416.732,863 698.113,195	14.727
9	416.732,863 698.113,195	10	416.727,727 698.101,364	12.898
10	416.727,727 698.101,364	11	416.737,097 698.098,474	9.806
11	416.737,097 698.098,474	12	416.741,566 698.095,989	5.113
12	416.741,566 698.095,989	13	416.758,77 698.110,587	22.563
13	416.758,77 698.110,587	14	416.776,667 698.119,702	20.084
14	416.776,667 698.119,702	15	416.789,421 698.125,354	13.95
15	416.789,421 698.125,354	16	416.810,639 698.132,038	22.246
16	416.810,639 698.132,038	17	416.858,462 698.155,491	53.264
17	416.858,462 698.155,491	1	416.837,628 698.189,236	39.658

** Lungimile segmentelor sunt determinate în planul de proiecţie Stereo 70 şi sunt rotunjite la 1 milimetru.
*** Distanţa dintre puncte este formată din segmente cumulate ce sunt mai mici decât valoarea 1 milimetru.

Document care conține date cu caracter personal, protejat de prevederile Regulamentului (UE) nr. 679/2016 și Legii 190/2018

DATE DESPRE IMOBILUL NR. 2425

Oficiul de Cadastru şi Publicitate Imobiliară MARAMURES
Biroul de Cadastru şi Publicitate Imobiliară Sighetu Marmatiei

A. Partea I. Descrierea imobilului

TEREN Intravilan

Adresa: Loc. Harnicesti, Jud. Maramures

Nr. Crt	Nr cadastral Nr. topografic	Suprafaţa* (mp)	Observaţii / Referinţe
A1	50839	6.033	Sector cadastral:12 Teren imprejmuit;

B. Partea II. Proprietari şi acte

Inscrieri privitoare la dreptul de proprietate şi alte drepturi reale		Referinţe
2425 / 04/12/2024		
Act Administrativ nr. Sentința civilă nr. 2080 ds. 942/307/2016, din 06/10/2016 emis de Judecătoria Sighetu Marmației;		
B1	Intabulare, drept de PROPRIETATE cu titlu de drept uzucapiune, dobandit prin Hotarare Judecatoreasca, cota actuala 1/1	A1
	1) **BOZAI ILEANA**	
	OBSERVATII: poziție transcrisă din CF nr. 50839 Deși, sub rangul încheierii nr. 1939 / 15.02.2017	

C. Partea III. SARCINI .

Inscrieri privind dezmembramintele dreptului de proprietate, drepturi reale de garanţie şi sarcini	Referinţe
NU SUNT	

Document care conține date cu caracter personal, protejat de prevederile Regulamentului (UE) nr. 679/2016 și Legii 190/2018

Anexa Nr. 1 La Partea I

Teren

Nr cadastral	Suprafaţa (mp)*	Observaţii / Referinţe
50839	6.033	

* Suprafaţa este determinată in planul de proiecţie Stereo 70.

DETALII LINIARE IMOBIL

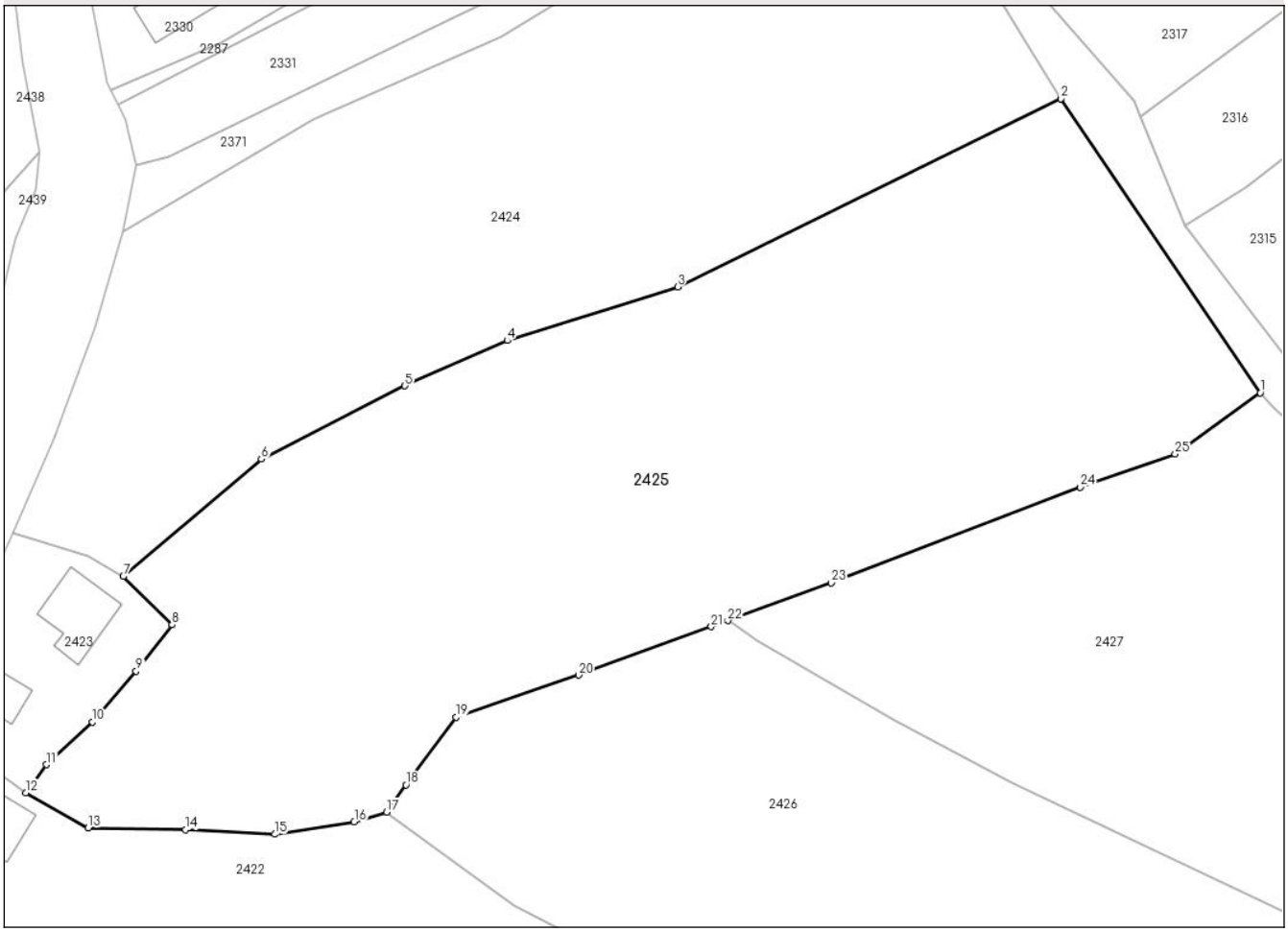

Date referitoare la teren

Crt	Categorie folosință	Intra vilan	Suprafaţa (mp)	Tarla	Parcelă	Nr. topo	Observaţii / Referinţe
1	faneata	DA	6.033	-	-	-	

Lungime Segmente

1) Valorile lungimilor segmentelor sunt obţinute din proiecţie în plan.

Punct început	X / Y	Punct sfârşit	X / Y	Lungime segment (** (m)
1	416.883,287 698.118,867	2	416.858,462 698.155,491	44.245
3	416.810,639 698.132,038	4	416.789,421 698.125,354	22.246
5	416.776,667 698.119,702	6	416.758,77 698.110,587	20.084
7	416.741,566 698.095,989	8	416.747,627 698.089,97	8.542
9	416.743,147 698.084,181	10	416.737,713 698.077,851	8.342

Punct început	X / Y	Punct sfârşit	X / Y	Lungime segment (** (m)
2	416.858,462 698.155,491	3	416.810,639 698.132,038	53.264
4	416.789,421 698.125,354	5	416.776,667 698.119,702	13.95
6	416.758,77 698.110,587	7	416.741,566 698.095,989	22.563
8	416.747,627 698.089,97	9	416.743,147 698.084,181	7.32
10	416.737,713 698.077,851	11	416.731,966 698.072,541	7.825

Document care conține date cu caracter personal, protejat de prevederile Regulamentului (UE) nr. 679/2016 și Legii 190/2018

Punct început	X / Y	Punct sfârşit	X / Y	Lungime segment (** (m)
11	416.731,966 698.072,541	12	416.729,404 698.069,026	4.35
13	416.737,174 698.064,676	14	416.749,323 698.064,443	12.151
15	416.760,41 698.063,869	16	416.770,34 698.065,408	10.049
17	416.774,367 698.066,63	18	416.776,798 698.070,039	4.187
19	416.783,038 698.078,445	20	416.798,298 698.083,698	16.139
21	416.814,856 698.089,735	22	416.816,9 698.090,477	2.175
23	416.829,815 698.095,166	24	416.860,807 698.107,118	33.217
25	416.872,686 698.111,225	1	416.883,287 698.118,867	13.068

Punct început	X / Y	Punct sfârşit	X / Y	Lungime segment (** (m)
12	416.729,404 698.069,026	13	416.737,174 698.064,676	8.905
14	416.749,323 698.064,443	15	416.760,41 698.063,869	11.102
16	416.770,34 698.065,408	17	416.774,367 698.066,63	4.208
18	416.776,798 698.070,039	19	416.783,038 698.078,445	10.469
20	416.798,298 698.083,698	21	416.814,856 698.089,735	17.624
22	416.816,9 698.090,477	23	416.829,815 698.095,166	13.74
24	416.860,807 698.107,118	25	416.872,686 698.111,225	12.569

** Lungimile segmentelor sunt determinate în planul de proiecţie Stereo 70 şi sunt rotunjite la 1 milimetru.
*** Distanţa dintre puncte este formată din segmente cumulate ce sunt mai mici decât valoarea 1 milimetru.

Document care conține date cu caracter personal, protejat de prevederile Regulamentului (UE) nr. 679/2016 și Legii 190/2018

DATE DESPRE IMOBILUL NR. 2426

Oficiul de Cadastru şi Publicitate Imobiliară MARAMURES
Biroul de Cadastru şi Publicitate Imobiliară Sighetu Marmatiei

A. Partea I. Descrierea imobilului

Nr. CF vechi:599, 294, 597
Nr. topografic:733a/1, 733a/2, 733b

TEREN Intravilan

Adresa: Loc. Harnicesti, Jud. Maramures

Nr. Crt	Nr cadastral Nr. topografic	Suprafaţa* (mp)	Observaţii / Referinţe
A1		6.107	Sector cadastral:12 Teren neimprejmuit;

B. Partea II. Proprietari şi acte

Inscrieri privitoare la dreptul de proprietate şi alte drepturi reale		Referinţe
2426 / 04/12/2024		
Act Normativ nr. Legea 7, din 13/03/1996 emis de Parlamentul României;		
B1	Intabulare, drept de PROPRIETATE, dobandit prin Lege, cota actuala 1/1	A1
	1) **NEIDENTIFICAT NEIDENTIFICAT**	
Act Administrativ nr. Adeverința nr. 4200, din 15/10/2024 emis de Primăria comunei Deseşti;		
B2	Se notează posesia faptică în favoarea lui	A1
	1) **GOTH VARVARA**	

C. Partea III. SARCINI .

Inscrieri privind dezmembramintele dreptului de proprietate, drepturi reale de garanţie şi sarcini	Referinţe
NU SUNT	

Document care conține date cu caracter personal, protejat de prevederile Regulamentului (UE) nr. 679/2016 și Legii 190/2018

Anexa Nr. 1 La Partea I

Teren

Nr cadastral	Suprafaţa (mp)*	Observaţii / Referinţe
	6.107	

* Suprafaţa este determinată in planul de proiecţie Stereo 70.

DETALII LINIARE IMOBIL

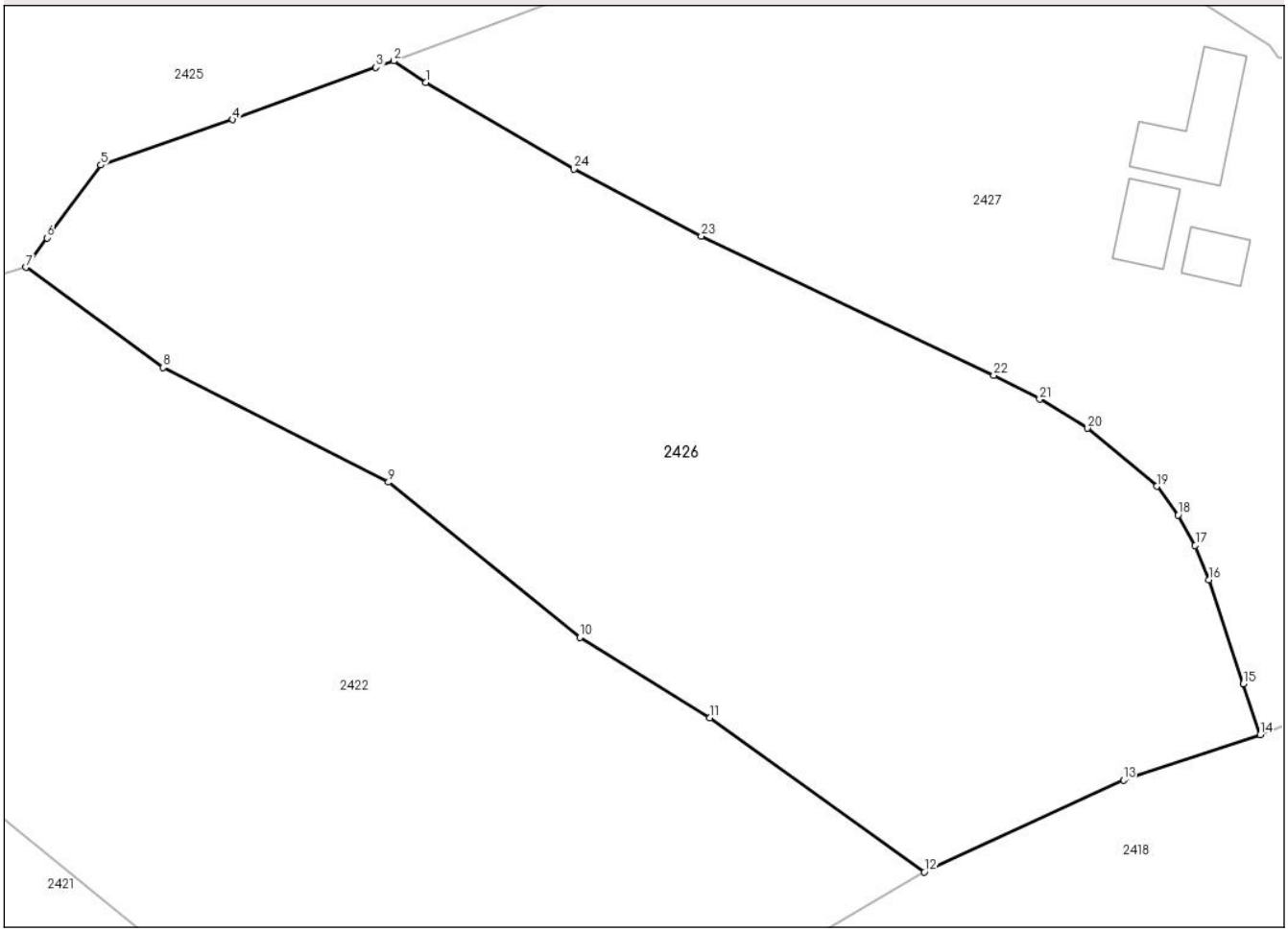

Date referitoare la teren

Crt	Categorie folosință	Intra vilan	Suprafaţa (mp)	Tarla	Parcelă	Nr. topo	Observaţii / Referinţe
1	faneata	DA	6.107	-	-	-	

Lungime Segmente

1) Valorile lungimilor segmentelor sunt obţinute din proiecţie în plan.

Punct început	X / Y	Punct sfârşit	X / Y	Lungime segment (** (m)
1	416.820,635 698.087,973	2	416.816,9 698.090,477	4.497
3	416.814,856 698.089,735	4	416.798,298 698.083,698	17.624
5	416.783,038 698.078,445	6	416.776,798 698.070,039	10.469
7	416.774,367 698.066,63	8	416.790,247 698.055,052	19.653
9	416.816,308 698.041,811	10	416.838,431 698.023,899	28.465

Punct început	X / Y	Punct sfârşit	X / Y	Lungime segment (** (m)
2	416.816,9 698.090,477	3	416.814,856 698.089,735	2.175
4	416.798,298 698.083,698	5	416.783,038 698.078,445	16.139
6	416.776,798 698.070,039	7	416.774,367 698.066,63	4.187
8	416.790,247 698.055,052	9	416.816,308 698.041,811	29.232
10	416.838,431 698.023,899	11	416.853,491 698.014,607	17.696

Document care conține date cu caracter personal, protejat de prevederile Regulamentului (UE) nr. 679/2016 și Legii 190/2018

Punct început	X / Y	Punct sfârşit	X / Y	Lungime segment (** (m)
11	416.853,491 698.014,607	12	416.878,302 697.996,775	30.554
13	416.901,322 698.007,386	14	416.917,141 698.012,632	16.666
15	416.915,197 698.018,524	16	416.911,227 698.030,521	12.637
17	416.909,618 698.034,508	18	416.907,654 698.038,02	4.024
19	416.905,156 698.041,334	20	416.897,18 698.048,039	10.42
21	416.891,633 698.051,391	22	416.886,323 698.054,178	5.997
23	416.852,493 698.070,223	24	416.837,764 698.077,977	16.645

Punct început	X / Y	Punct sfârşit	X / Y	Lungime segment (** (m)
12	416.878,302 697.996,775	13	416.901,322 698.007,386	25.348
14	416.917,141 698.012,632	15	416.915,197 698.018,524	6.204
16	416.911,227 698.030,521	17	416.909,618 698.034,508	4.299
18	416.907,654 698.038,02	19	416.905,156 698.041,334	4.15
20	416.897,18 698.048,039	21	416.891,633 698.051,391	6.481
22	416.886,323 698.054,178	23	416.852,493 698.070,223	37.442
24	416.837,764 698.077,977	1	416.820,635 698.087,973	19.832

** Lungimile segmentelor sunt determinate în planul de proiecţie Stereo 70 şi sunt rotunjite la 1 milimetru.
*** Distanţa dintre puncte este formată din segmente cumulate ce sunt mai mici decât valoarea 1 milimetru.

Document care conține date cu caracter personal, protejat de prevederile Regulamentului (UE) nr. 679/2016 și Legii 190/2018

DATE DESPRE IMOBILUL NR. 2427

Oficiul de Cadastru şi Publicitate Imobiliară MARAMURES
Biroul de Cadastru şi Publicitate Imobiliară Sighetu Marmatiei

A. Partea I. Descrierea imobilului

TEREN Intravilan

Adresa: Loc. Harnicesti, Nr. 184, Jud. Maramures

Nr. Crt	Nr cadastral Nr. topografic	Suprafaţa* (mp)	Observaţii / Referinţe
A1	52540	5.771	Sector cadastral:12 Teren neimprejmuit;

Construcţii

Crt	Nr cadastral Nr. topografic	Adresa	Observaţii / Referinţe
A1.1		Loc. Harnicesti, Nr. 184, Jud. Maramures	Nr. niveluri:1; S. construita la sol:108 mp; S. construita desfasurata:108 mp; Anexă, P, S.c. desfășurată: 108 mp
A1.2		Loc. Harnicesti, Nr. 184, Jud. Maramures	Nr. niveluri:1; S. construita la sol:57 mp; S. construita desfasurata:57 mp; Anexă, P, S.c. desfășurată: 57 mp
A1.3		Loc. Harnicesti, Nr. 184, Jud. Maramures	Nr. niveluri:1; S. construita la sol:38 mp; S. construita desfasurata:38 mp; Anexă, P, S.c. desfășurată: 38 mp
A1.4		Loc. Harnicesti, Nr. 184, Jud. Maramures	Nr. niveluri:3; S. construita la sol:118 mp; S. construita desfasurata:294 mp; Casă de locuit, Dp+P+M, anul construirii; 2008, S.c. desfășurată: 294 mp
A1.5		Loc. Harnicesti, Nr. 184, Jud. Maramures	Nr. niveluri:2; S. construita la sol:116 mp; S. construita desfasurata:232 mp; Anexă, P+M, anul construirii; 2014, S.c. desfășurată: 232 mp

B. Partea II. Proprietari şi acte

Inscrieri privitoare la dreptul de proprietate şi alte drepturi reale		Referinţe
2427 / 04/12/2024		
Act Normativ nr. Legea 7, din 13/03/1996 emis de Parlamentul României;		
B1	Intabulare, drept de PROPRIETATE, dobandit prin Lege, cota actuala 1/1	A1
	1) **NEIDENTIFICAT NEIDENTIFICAT**	
Act Administrativ nr. Adeverința nr. 2822, din 18/08/2020 emis de Primăria comunei Deseşti (act notarial nr. Declarație aut. sub nr. 2548, din 05.10.2020, emis de NP Bledea Steluța);		
B2	Se notează posesia faptică în favoarea lui	A1
	1) **HOTEA TODOR** 2) **HOTEA MARIA**	
	OBSERVATII: poziție transcrisă din CF nr. 52540 Deseşti, sub rangul încheierii nr. 9445 / 25.05.2022	
Act Normativ nr. Legea 7, din 13/03/1996 emis de Parlamentul României;		
B3	Intabulare, drept de PROPRIETATE, dobandit prin Lege, cota actuala 1/1	A1.1, A1.2, A1.3
	1) **HOTEA TODOR** 2) **HOTEA MARIA**	
Act Administrativ nr. Certif. atestare a edificării construcției nr.2819, din 07/08/2020 emis de Primăria comunei Deseşti;		
B4	Intabulare, drept de PROPRIETATE, dobandit prin Construire, cota actuala 1/1	A1.4, A1.5
	1) **HOTEA TODOR**	
	OBSERVATII: poziție transcrisă din CF nr. 52540 Deseşti, sub rangul încheierii nr. 9445 / 25.05.2022	

C. Partea III. SARCINI .

Inscrieri privind dezmembramintele dreptului de proprietate, drepturi reale de garanţie şi sarcini	Referinţe
NU SUNT	

Document care conține date cu caracter personal, protejat de prevederile Regulamentului (UE) nr. 679/2016 și Legii 190/2018

Anexa Nr. 1 La Partea I

Teren

Nr cadastral	Suprafaţa (mp)*	Observaţii / Referinţe
52540	5.771	

* Suprafaţa este determinată in planul de proiecţie Stereo 70.

DETALII LINIARE IMOBIL

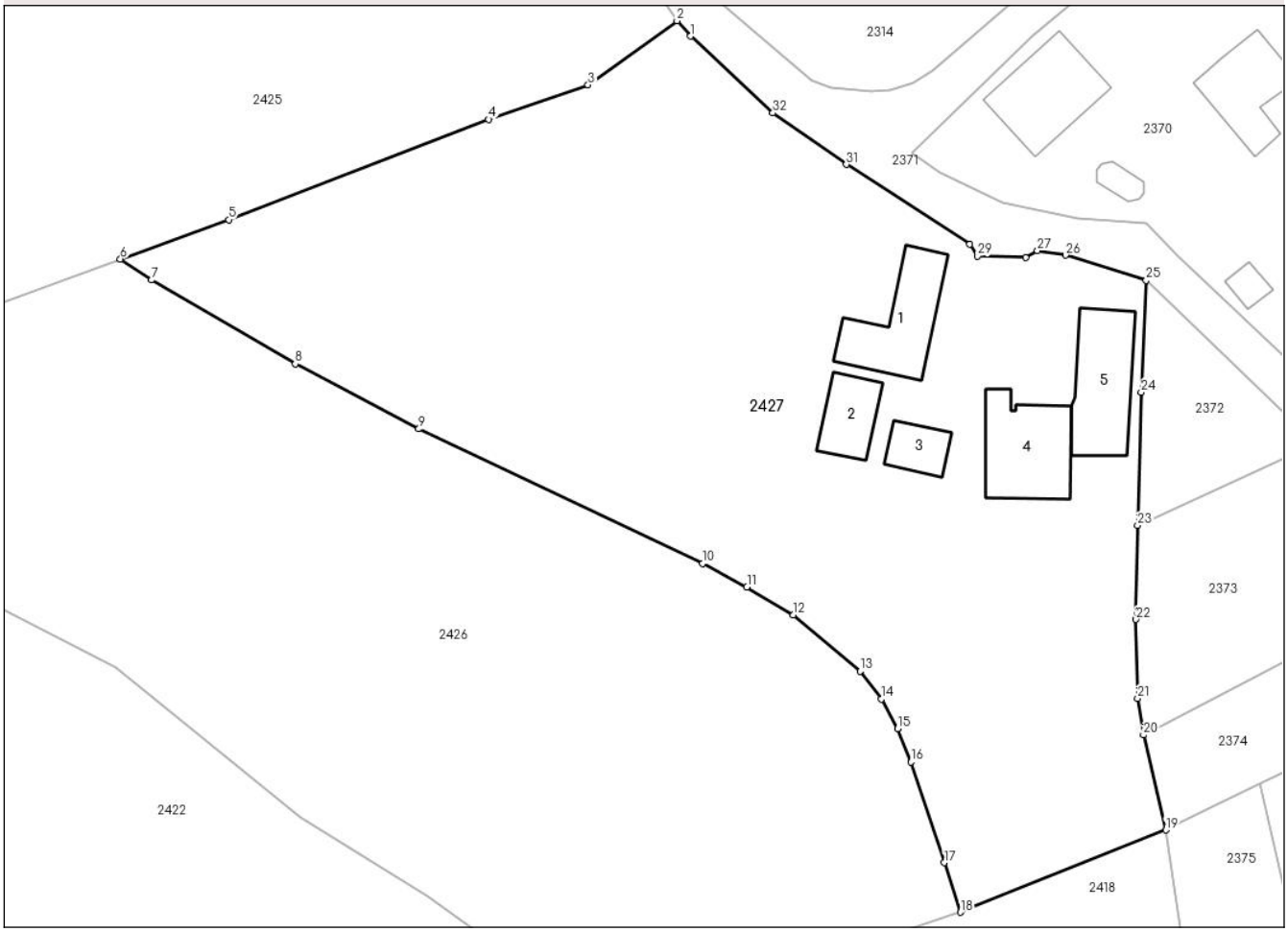

Date referitoare la teren

Crt	Categorie folosință	Intra vilan	Suprafaţa (mp)	Tarla	Parcelă	Nr. topo	Observaţii / Referinţe
1	curti constructii	DA	947	-	-	-	
2	arabil	DA	260	-	-	-	
3	faneata	DA	4.564	-	-	-	

Date referitoare la construcţii

Crt	Număr	Destinaţie construcţie	Supraf. (mp)	Situaţie juridică	Observaţii / Referinţe
A1.1		constructii anexa	108	Cu acte	Nr. niveluri:1; S. construita la sol:108 mp; S. construita desfasurata:108 mp; Anexă, P, S.c. desfășurată: 108 mp
A1.2		constructii anexa	57	Cu acte	Nr. niveluri:1; S. construita la sol:57 mp; S. construita desfasurata:57 mp; Anexă, P, S.c. desfășurată: 57 mp
A1.3		constructii anexa	38	Cu acte	Nr. niveluri:1; S. construita la sol:38 mp; S. construita desfasurata:38 mp; Anexă, P, S.c. desfășurată: 38 mp
A1.4		constructii de locuinte	118	Cu acte	Nr. niveluri:3; S. construita la sol:118 mp; S. construita desfasurata:294 mp; Casă de locuit, Dp+P+M, anul construirii; 2008, S.c. desfășurată: 294 mp
A1.5		constructii anexa	116	Cu acte	Nr. niveluri:2; S. construita la sol:116 mp; S. construita desfasurata:232 mp; Anexă, P+M, anul construirii; 2014, S.c. desfășurată: 232 mp

Document care conține date cu caracter personal, protejat de prevederile Regulamentului (UE) nr. 679/2016 și Legii 190/2018

Lungime Segmente
1) Valorile lungimilor segmentelor sunt obţinute din proiecţie în plan.

Punct început	X / Y	Punct sfârşit	X / Y	Lungime segment (** (m)
1	416.884,924 698.117,029	2	416.883,287 698.118,867	2.461
3	416.872,686 698.111,225	4	416.860,807 698.107,118	12.569
5	416.829,815 698.095,166	6	416.816,9 698.090,477	13.74
7	416.820,635 698.087,973	8	416.837,764 698.077,977	19.832
9	416.852,493 698.070,223	10	416.886,323 698.054,178	37.442
11	416.891,633 698.051,391	12	416.897,18 698.048,039	6.481
13	416.905,156 698.041,334	14	416.907,654 698.038,02	4.15
15	416.909,618 698.034,508	16	416.911,227 698.030,521	4.299
17	416.915,197 698.018,524	18	416.917,141 698.012,632	6.204
19	416.941,6 698.022,424	20	416.938,94 698.033,755	11.639
21	416.938,237 698.038,097	22	416.938,054 698.047,525	9.43
23	416.938,24 698.058,719	24	416.938,679 698.074,604	15.891
25	416.939,274 698.087,929	26	416.929,644 698.090,914	10.082
27	416.926,308 698.091,461	28	416.924,883 698.090,657	1.636
29	416.919,146 698.090,828	30	416.918,227 698.092,221	1.669
31	416.903,491 698.101,734	32	416.894,728 698.107,874	10.7

Punct început	X / Y	Punct sfârşit	X / Y	Lungime segment (** (m)
2	416.883,287 698.118,867	3	416.872,686 698.111,225	13.068
4	416.860,807 698.107,118	5	416.829,815 698.095,166	33.217
6	416.816,9 698.090,477	7	416.820,635 698.087,973	4.497
8	416.837,764 698.077,977	9	416.852,493 698.070,223	16.645
10	416.886,323 698.054,178	11	416.891,633 698.051,391	5.997
12	416.897,18 698.048,039	13	416.905,156 698.041,334	10.42
14	416.907,654 698.038,02	15	416.909,618 698.034,508	4.024
16	416.911,227 698.030,521	17	416.915,197 698.018,524	12.637
18	416.917,141 698.012,632	19	416.941,6 698.022,424	26.346
20	416.938,94 698.033,755	21	416.938,237 698.038,097	4.399
22	416.938,054 698.047,525	23	416.938,24 698.058,719	11.196
24	416.938,679 698.074,604	25	416.939,274 698.087,929	13.338
26	416.929,644 698.090,914	27	416.926,308 698.091,461	3.381
28	416.924,883 698.090,657	29	416.919,146 698.090,828	5.74
30	416.918,227 698.092,221	31	416.903,491 698.101,734	17.54
32	416.894,728 698.107,874	1	416.884,924 698.117,029	13.414

** Lungimile segmentelor sunt determinate în planul de proiecţie Stereo 70 şi sunt rotunjite la 1 milimetru.
*** Distanţa dintre puncte este formată din segmente cumulate ce sunt mai mici decât valoarea 1 milimetru.

Document care conține date cu caracter personal, protejat de prevederile Regulamentului (UE) nr. 679/2016 și Legii 190/2018

DATE DESPRE IMOBILUL NR. 2428

Oficiul de Cadastru şi Publicitate Imobiliară MARAMURES
Biroul de Cadastru şi Publicitate Imobiliară Sighetu Marmatiei

A. Partea I. Descrierea imobilului

Nr. CF vechi:281
Nr. topografic:674

TEREN Extravilan

Adresa: Jud. Maramures

Nr. Crt	Nr cadastral Nr. topografic	Suprafaţa* (mp)	Observaţii / Referinţe
A1		2.723	Sector cadastral:12 Teren neimprejmuit; Imobil traversat de limita unităților administrativ-teritoriale Deseşti și Ocna Şugatag

B. Partea II. Proprietari şi acte

Inscrieri privitoare la dreptul de proprietate şi alte drepturi reale		Referinţe
2428 / 04/12/2024		
Act Normativ nr. Legea 7, din 13/03/1996 emis de Parlamentul României;		
B1	Intabulare, drept de PROPRIETATE, dobandit prin Lege, cota actuala 1/1	A1
	1) **NEIDENTIFICAT NEIDENTIFICAT**	
Act Administrativ nr. Adeverința nr. 4201, din 15/10/2024 emis de Primăria comunei Deseşti;		
B2	Se notează posesia faptică în favoarea lui	A1
	1) **BOLOHA PETRU-IOAN**	

C. Partea III. SARCINI .

Inscrieri privind dezmembramintele dreptului de proprietate, drepturi reale de garanţie şi sarcini	Referinţe
NU SUNT	

Anexa Nr. 1 La Partea I

Teren

Nr cadastral	Suprafaţa (mp)*	Observaţii / Referinţe
	2.723	Imobil traversat de limita unităților administrativ-teritoriale Deși și Ocna Șugatag

* Suprafaţa este determinată in planul de proiecţie Stereo 70.

DETALII LINIARE IMOBIL

Date referitoare la teren

Crt	Categorie folosință	Intra vilan	Suprafaţa (mp)	Tarla	Parcelă	Nr. topo	Observaţii / Referinţe
1	faneata	NU	2.723	-	-	-	

Lungime Segmente
1) Valorile lungimilor segmentelor sunt obţinute din proiecţie în plan.

Punct început	X / Y	Punct sfârşit	X / Y	Lungime segment (** (m)
1	417.120,002 697.919,47	2	417.092,232 697.931,305	30.187
2	417.092,232 697.931,305	3	417.100,752 697.925,526	10.295
3	417.100,752 697.925,526	4	417.126,549 697.906,52	32.042
4	417.126,549 697.906,52	5	417.134,879 697.899,926	10.624
5	417.134,879 697.899,926	6	417.158,785 697.878,906	31.833

Document care conține date cu caracter personal, protejat de prevederile Regulamentului (UE) nr. 679/2016 și Legii 190/2018

Punct început	X / Y	Punct sfârşit	X / Y	Lungime segment (** (m)
6	417.158,785 697.878,906	7	417.179,726 697.858,294	29.383
7	417.179,726 697.858,294	8	417.204,954 697.828,501	39.039
8	417.204,954 697.828,501	9	417.220,815 697.809,65	24.636
9	417.220,815 697.809,65	10	417.237,303 697.819,662	19.29
10	417.237,303 697.819,662	11	417.229,605 697.831,053	13.748
11	417.229,605 697.831,053	12	417.205,735 697.855,268	34.002
12	417.205,735 697.855,268	13	417.193,387 697.868,307	17.958
13	417.193,387 697.868,307	14	417.176,791 697.888,604	26.218
14	417.176,791 697.888,604	15	417.170,595 697.894,026	8.233
15	417.170,595 697.894,026	16	417.156,392 697.905,709	18.391
16	417.156,392 697.905,709	17	417.144,116 697.911,965	13.778
17	417.144,116 697.911,965	1	417.120,002 697.919,47	25.255

** Lungimile segmentelor sunt determinate în planul de proiecţie Stereo 70 şi sunt rotunjite la 1 milimetru.
*** Distanţa dintre puncte este formată din segmente cumulate ce sunt mai mici decât valoarea 1 milimetru.

Document care conține date cu caracter personal, protejat de prevederile Regulamentului (UE) nr. 679/2016 și Legii 190/2018