DATE DESPRE IMOBILUL NR. 2429

Oficiul de Cadastru şi Publicitate Imobiliară MARAMURES
Biroul de Cadastru şi Publicitate Imobiliară Sighetu Marmatiei

A. Partea I. Descrierea imobilului

TEREN Intravilan Nr. CF vechi:637, 329, 61

Adresa: Loc. Harnicesti, Jud. Maramures

Nr. Crt	Nr cadastral Nr. topografic	Suprafaţa* (mp)	Observaţii / Referinţe
A1		775	Sector cadastral:13 Teren neimprejmuit; parte din nr. topografic 805, 806 și 808

B. Partea II. Proprietari şi acte

Inscrieri privitoare la dreptul de proprietate şi alte drepturi reale		Referinţe
2429 / 02/12/2024		
Act Normativ nr. Hotărârea nr. 934, din 29/08/2002 emis de Guvernul României (Act administrativ nr. Hotărârea nr. 19 / 24.09.1999, emis de Consiliul Local al comunei Deseşti, Act administrativ nr. Declarație nr. 4603/15.11.2024, emis de Primăria comunei Deseşti);		
B1	Intabulare, drept de PROPRIETATE, dobandit prin Lege, cota actuala 1/1	A1
	1) **COMUNA DESEȘTI**, CIF:3627200, Domeniul public	

C. Partea III. SARCINI .

Inscrieri privind dezmembramintele dreptului de proprietate, drepturi reale de garanţie şi sarcini	Referinţe
NU SUNT	

Anexa Nr. 1 La Partea I

Teren

Nr cadastral	Suprafaţa (mp)*	Observaţii / Referinţe
	775	parte din nr. topografic 805, 806 și 808

* Suprafaţa este determinată in planul de proiecţie Stereo 70.

DETALII LINIARE IMOBIL

Date referitoare la teren

Crt	Categorie folosință	Intra vilan	Suprafaţa (mp)	Tarla	Parcelă	Nr. topo	Observaţii / Referinţe
1	drum	DA	775	-	-	-	

Lungime Segmente

1) Valorile lungimilor segmentelor sunt obţinute din proiecţie în plan.

Punct început	X / Y	Punct sfârşit	X / Y	Lungime segment (** (m)
1	416.533,885 698.153,368	2	416.518,067 698.135,092	24.171
3	416.520,254 698.132,937	4	416.536,273 698.150,755	23.96
5	416.543,655 698.162,759	6	416.553,091 698.170,004	11.897
7	416.560,667 698.176,991	8	416.563,295 698.181,725	5.415
9	416.583,888 698.209,079	10	416.596,534 698.222,81	18.667

Punct început	X / Y	Punct sfârşit	X / Y	Lungime segment (** (m)
2	416.518,067 698.135,092	3	416.520,254 698.132,937	3.07
4	416.536,273 698.150,755	5	416.543,655 698.162,759	14.092
6	416.553,091 698.170,004	7	416.560,667 698.176,991	10.306
8	416.563,295 698.181,725	9	416.583,888 698.209,079	34.239
10	416.596,534 698.222,81	11	416.622,088 698.239,31	30.418

Document care conține date cu caracter personal, protejat de prevederile Regulamentului (UE) nr. 679/2016 și Legii 190/2018

Punct început	X / Y	Punct sfârşit	X / Y	Lungime segment (** (m)
11	416.622,088 698.239,31	12	416.634,755 698.249,489	16.25
13	416.645,62 698.252,551	14	416.657,391 698.249,465	12.169
15	416.673,354 698.244,192	16	416.666,402 698.250,168	9.167
17	416.660,345 698.256,081	18	416.646,693 698.256,642	13.664
19	416.639,527 698.256,215	20	416.633,633 698.254,141	6.248
21	416.619,287 698.242,131	22	416.594,185 698.225,148	30.307
23	416.580,757 698.210,869	24	416.560,076 698.183,957	33.941
25	416.557,084 698.178,428	26	416.551,44 698.172,348	8.296
27	416.541,394 698.164,908	1	416.533,885 698.153,368	13.768

Punct început	X / Y	Punct sfârşit	X / Y	Lungime segment (** (m)
12	416.634,755 698.249,489	13	416.645,62 698.252,551	11.288
14	416.657,391 698.249,465	15	416.673,354 698.244,192	16.811
16	416.666,402 698.250,168	17	416.660,345 698.256,081	8.465
18	416.646,693 698.256,642	19	416.639,527 698.256,215	7.179
20	416.633,633 698.254,141	21	416.619,287 698.242,131	18.71
22	416.594,185 698.225,148	23	416.580,757 698.210,869	19.601
24	416.560,076 698.183,957	25	416.557,084 698.178,428	6.287
26	416.551,44 698.172,348	27	416.541,394 698.164,908	12.501

** Lungimile segmentelor sunt determinate în planul de proiecţie Stereo 70 şi sunt rotunjite la 1 milimetru.
*** Distanţa dintre puncte este formată din segmente cumulate ce sunt mai mici decât valoarea 1 milimetru.

Document care conține date cu caracter personal, protejat de prevederile Regulamentului (UE) nr. 679/2016 și Legii 190/2018

DATE DESPRE IMOBILUL NR. 2430

Oficiul de Cadastru şi Publicitate Imobiliară MARAMURES
Biroul de Cadastru şi Publicitate Imobiliară Sighetu Marmatiei

A. Partea I. Descrierea imobilului

TEREN Intravilan Nr. CF vechi:637, 329, 61

Adresa: Loc. Harnicesti, Jud. Maramures

Nr. Crt	Nr cadastral Nr. topografic	Suprafaţa* (mp)	Observaţii / Referinţe
A1		2.422	Sector cadastral:13 Teren neimprejmuit; parte din nr. topografic 805, 806 și 808

B. Partea II. Proprietari şi acte

Inscrieri privitoare la dreptul de proprietate şi alte drepturi reale		Referinţe
2430 / 02/12/2024		
Act Normativ nr. Legea 7, din 13/03/1996 emis de Parlamentul României;		
B1	Intabulare, drept de PROPRIETATE, dobandit prin Lege, cota actuala 1/1	A1
	1) **NEIDENTIFICAT NEIDENTIFICAT**	
Act Administrativ nr. Adeverința nr. 4202, din 15/10/2024 emis de Primăria comunei Deseşti;		
B2	Se notează posesia faptică în favoarea lui	A1
	1) **POP MIHAI**	

C. Partea III. SARCINI .

Inscrieri privind dezmembramintele dreptului de proprietate, drepturi reale de garanţie şi sarcini	Referinţe
NU SUNT	

Document care conține date cu caracter personal, protejat de prevederile Regulamentului (UE) nr. 679/2016 și Legii 190/2018

Anexa Nr. 1 La Partea I

Teren

Nr cadastral	Suprafaţa (mp)*	Observaţii / Referinţe
	2.422	parte din nr. topografic 805, 806 și 808

* Suprafaţa este determinată in planul de proiecţie Stereo 70.

DETALII LINIARE IMOBIL

Date referitoare la teren

Crt	Categorie folosință	Intra vilan	Suprafaţa (mp)	Tarla	Parcelă	Nr. topo	Observaţii / Referinţe
1	faneata	DA	2.422	-	-	-	

Lungime Segmente
1) Valorile lungimilor segmentelor sunt obţinute din proiecţie în plan.

Punct început	X / Y	Punct sfârşit	X / Y	Lungime segment (** (m)
1	416.657,391 698.249,465	2	416.645,62 698.252,551	12.169
2	416.645,62 698.252,551	3	416.634,755 698.249,489	11.288
3	416.634,755 698.249,489	4	416.622,088 698.239,31	16.25
4	416.622,088 698.239,31	5	416.596,534 698.222,81	30.418
5	416.596,534 698.222,81	6	416.583,888 698.209,079	18.667

Document care conține date cu caracter personal, protejat de prevederile Regulamentului (UE) nr. 679/2016 și Legii 190/2018

Punct început	X / Y	Punct sfârşit	X / Y	Lungime segment (** (m)
6	416.583,888 698.209,079	7	416.563,295 698.181,725	34.239
7	416.563,295 698.181,725	8	416.560,667 698.176,991	5.415
8	416.560,667 698.176,991	9	416.577,309 698.185,132	18.527
9	416.577,309 698.185,132	10	416.591,747 698.194,224	17.062
10	416.591,747 698.194,224	11	416.614,705 698.210,08	27.901
11	416.614,705 698.210,08	12	416.627,709 698.216,721	14.602
12	416.627,709 698.216,721	13	416.648,171 698.224,24	21.8
13	416.648,171 698.224,24	14	416.652,796 698.219,309	6.761
14	416.652,796 698.219,309	15	416.667,07 698.232,407	19.373
15	416.667,07 698.232,407	16	416.673,354 698.244,192	13.356
16	416.673,354 698.244,192	1	416.657,391 698.249,465	16.811

** Lungimile segmentelor sunt determinate în planul de proiecţie Stereo 70 şi sunt rotunjite la 1 milimetru.
*** Distanţa dintre puncte este formată din segmente cumulate ce sunt mai mici decât valoarea 1 milimetru.

Document care conține date cu caracter personal, protejat de prevederile Regulamentului (UE) nr. 679/2016 și Legii 190/2018

DATE DESPRE IMOBILUL NR. 2431

Oficiul de Cadastru şi Publicitate Imobiliară MARAMURES
Biroul de Cadastru şi Publicitate Imobiliară Sighetu Marmatiei

A. Partea I. Descrierea imobilului

Nr. CF vechi:594, 307, 712, 61, 38
Nr. topografic:803, 804, 807

TEREN Intravilan

Adresa: Loc. Harnicesti, Nr. 170, Jud. Maramures

Nr. Crt	Nr cadastral Nr. topografic	Suprafaţa* (mp)	Observaţii / Referinţe
A1	50058	6.675	Sector cadastral:13 Teren neimprejmuit; parte din nr. topografic 802/1, 808 și 786

Construcţii

Crt	Nr cadastral Nr. topografic	Adresa	Observaţii / Referinţe
A1.1		Loc. Harnicesti, Nr. 170, Jud. Maramures	Nr. niveluri:1; S. construita la sol:38 mp; S. construita desfasurata:38 mp; Casă de locuit, P, anul construirii: 1940, S.c. desfăşurată: 38 mp
A1.2		Loc. Harnicesti, Nr. 170, Jud. Maramures	Nr. niveluri:1; S. construita la sol:32 mp; S. construita desfasurata:32 mp; Anexă, P, anul construirii: 1985, S.c. desfăşurată: 32 mp
A1.3		Loc. Harnicesti, Nr. 170, Jud. Maramures	Nr. niveluri:1; S. construita la sol:63 mp; S. construita desfasurata:63 mp; Anexă, P, anul construirii: 1985, S.c. desfăşurată: 63 mp

B. Partea II. Proprietari şi acte

Inscrieri privitoare la dreptul de proprietate şi alte drepturi reale		Referinţe
2431 / 02/12/2024		
Act Normativ nr. Legea 7, din 13/03/1996 emis de Parlamentul României;		
B1	Intabulare, drept de PROPRIETATE, dobandit prin Lege, cota actuala 1/1	A1
	1) **NEIDENTIFICAT NEIDENTIFICAT**	
Act Administrativ nr. Adeverința nr. 4203, din 15/10/2024 emis de Primăria comunei Deseşti;		
B2	Se notează posesia faptică în favoarea lui	A1
	1) **CODREA PETRU**	
Act Normativ nr. Legea 7, din 13/03/1996 emis de Parlamentul României;		
B3	Intabulare, drept de PROPRIETATE, dobandit prin Lege, cota actuala 1/1	A1.1, A1.2, A1.3
	1) **CODREA PETRU**	

C. Partea III. SARCINI .

Inscrieri privind dezmembramintele dreptului de proprietate, drepturi reale de garanţie şi sarcini	Referinţe
NU SUNT	

Document care conține date cu caracter personal, protejat de prevederile Regulamentului (UE) nr. 679/2016 și Legii 190/2018

Anexa Nr. 1 La Partea I

Teren

Nr cadastral	Suprafaţa (mp)*	Observaţii / Referinţe
50058	6.675	parte din nr. topografic 802/1, 808 și 786

* Suprafaţa este determinată in planul de proiecţie Stereo 70.

DETALII LINIARE IMOBIL

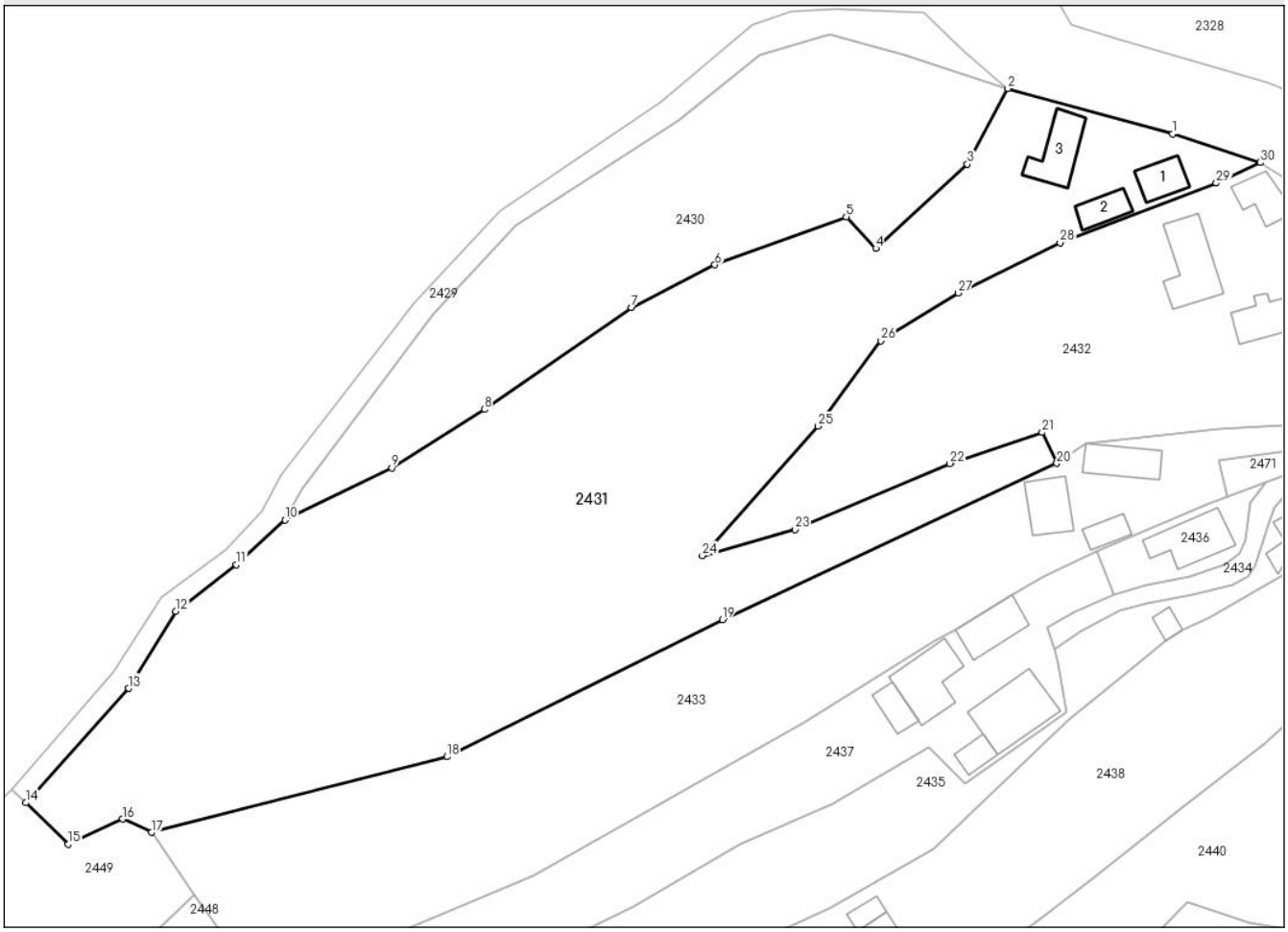

Date referitoare la teren

Crt	Categorie folosință	Intra vilan	Suprafaţa (mp)	Tarla	Parcelă	Nr. topo	Observaţii / Referinţe
1	curti constructii	DA	499	-	-	-	
2	faneata	DA	6.176	-	-	-	

Date referitoare la construcţii

Crt	Număr	Destinaţie construcţie	Supraf. (mp)	Situaţie juridică	Observaţii / Referinţe
A1.1		constructii de locuinte	38	Cu acte	Nr. niveluri:1; S. construita la sol:38 mp; S. construita desfasurata:38 mp; Casă de locuit, P, anul construirii: 1940, S.c. desfășurată: 38 mp
A1.2		constructii anexa	32	Cu acte	Nr. niveluri:1; S. construita la sol:32 mp; S. construita desfasurata:32 mp; Anexă, P, anul construirii: 1985, S.c. desfășurată: 32 mp
A1.3		constructii anexa	63	Cu acte	Nr. niveluri:1; S. construita la sol:63 mp; S. construita desfasurata:63 mp; Anexă, P, anul construirii: 1985, S.c. desfășurată: 63 mp

Document care conține date cu caracter personal, protejat de prevederile Regulamentului (UE) nr. 679/2016 și Legii 190/2018

Lungime Segmente

1) Valorile lungimilor segmentelor sunt obţinute din proiecţie în plan.

Punct început	X / Y	Punct sfârşit	X / Y	Lungime segment (** (m)
1	416.699,054 698.237,123	2	416.673,354 698.244,192	26.654
3	416.667,07 698.232,407	4	416.652,796 698.219,309	19.373
5	416.648,171 698.224,24	6	416.627,709 698.216,721	21.8
7	416.614,705 698.210,08	8	416.591,747 698.194,224	27.901
9	416.577,309 698.185,132	10	416.560,667 698.176,991	18.527
11	416.553,091 698.170,004	12	416.543,655 698.162,759	11.897
13	416.536,273 698.150,755	14	416.520,254 698.132,937	23.96
15	416.526,818 698.126,472	16	416.535,352 698.130,386	9.389
17	416.539,846 698.128,332	18	416.585,918 698.140,119	47.556
19	416.628,853 698.161,475	20	416.681,034 698.185,826	57.583
21	416.678,726 698.190,62	22	416.664,317 698.185,781	15.2
23	416.640,176 698.175,504	24	416.625,766 698.171,438	14.973
25	416.643,825 698.191,611	26	416.653,598 698.204,896	16.493
27	416.665,637 698.212,336	28	416.681,529 698.220,172	17.719
29	416.705,92 698.229,453	30	416.712,753 698.232,662	7.549

Punct început	X / Y	Punct sfârşit	X / Y	Lungime segment (** (m)
2	416.673,354 698.244,192	3	416.667,07 698.232,407	13.356
4	416.652,796 698.219,309	5	416.648,171 698.224,24	6.761
6	416.627,709 698.216,721	7	416.614,705 698.210,08	14.602
8	416.591,747 698.194,224	9	416.577,309 698.185,132	17.062
10	416.560,667 698.176,991	11	416.553,091 698.170,004	10.306
12	416.543,655 698.162,759	13	416.536,273 698.150,755	14.092
14	416.520,254 698.132,937	15	416.526,818 698.126,472	9.213
16	416.535,352 698.130,386	17	416.539,846 698.128,332	4.941
18	416.585,918 698.140,119	19	416.628,853 698.161,475	47.953
20	416.681,034 698.185,826	21	416.678,726 698.190,62	5.321
22	416.664,317 698.185,781	23	416.640,176 698.175,504	26.237
24	416.625,766 698.171,438	25	416.643,825 698.191,611	27.075
26	416.653,598 698.204,896	27	416.665,637 698.212,336	14.152
28	416.681,529 698.220,172	29	416.705,92 698.229,453	26.097
30	416.712,753 698.232,662	1	416.699,054 698.237,123	14.407

** Lungimile segmentelor sunt determinate în planul de proiecţie Stereo 70 şi sunt rotunjite la 1 milimetru.

*** Distanţa dintre puncte este formată din segmente cumulate ce sunt mai mici decât valoarea 1 milimetru.

Document care conține date cu caracter personal, protejat de prevederile Regulamentului (UE) nr. 679/2016 și Legii 190/2018

DATE DESPRE IMOBILUL NR. 2432

Oficiul de Cadastru şi Publicitate Imobiliară MARAMURES
Biroul de Cadastru şi Publicitate Imobiliară Sighetu Marmatiei

A. Partea I. Descrierea imobilului

TEREN Intravilan

Adresa: Loc. Harnicesti, Nr. 171, Jud. Maramures

Nr. Crt	Nr cadastral Nr. topografic	Suprafaţa* (mp)	Observaţii / Referinţe
A1	50058	2.568	Sector cadastral:13 Teren neimprejmuit; parte din nr. topografic 802/1

Construcţii

Crt	Nr cadastral Nr. topografic	Adresa	Observaţii / Referinţe
A1.1		Loc. Harnicesti, Nr. 171, Jud. Maramures	Nr. niveluri:2; S. construita la sol:61 mp; S. construita desfasurata:76 mp; Casă de locuit, S+P, anul construirii: 1958, S.c. desfăşurată: 76 mp
A1.2		Loc. Harnicesti, Nr. 171, Jud. Maramures	Nr. niveluri:1; S. construita la sol:85 mp; S. construita desfasurata:85 mp; Anexă, P, anul construirii: 1982, S.c. desfăşurată: 85 mp
A1.3		Loc. Harnicesti, Nr. 171, Jud. Maramures	Nr. niveluri:1; S. construita la sol:43 mp; S. construita desfasurata:43 mp; Anexă, P, anul construirii: 1982, S.c. desfăşurată: 43 mp

B. Partea II. Proprietari şi acte

Inscrieri privitoare la dreptul de proprietate şi alte drepturi reale		Referinţe
2432 / 02/12/2024		
Act Normativ nr. Legea 7, din 13/03/1996 emis de Parlamentul României;		
B1	Intabulare, drept de PROPRIETATE, dobandit prin Lege, cota actuala 1/1	A1
	1) **NEIDENTIFICAT NEIDENTIFICAT**	
Act Administrativ nr. Adeverința nr. 4204, din 15/10/2024 emis de Primăria comunei Deseşti;		
B2	Se notează posesia faptică în favoarea lui	A1
	1) **BOLOHA VASILE-TOMA**	
Act Normativ nr. Legea 7, din 13/03/1996 emis de Parlamentul României;		
B3	Intabulare, drept de PROPRIETATE, dobandit prin Lege, cota actuala 1/1	A1.1, A1.2, A1.3
	1) **BOLOHA VASILE-TOMA**	

C. Partea III. SARCINI .

Inscrieri privind dezmembramintele dreptului de proprietate, drepturi reale de garanţie şi sarcini	Referinţe
NU SUNT	

Anexa Nr. 1 La Partea I

Teren

Nr cadastral	Suprafaţa (mp)*	Observaţii / Referinţe
50058	2.568	parte din nr. topografic 802/1

* Suprafaţa este determinată in planul de proiecţie Stereo 70.

DETALII LINIARE IMOBIL

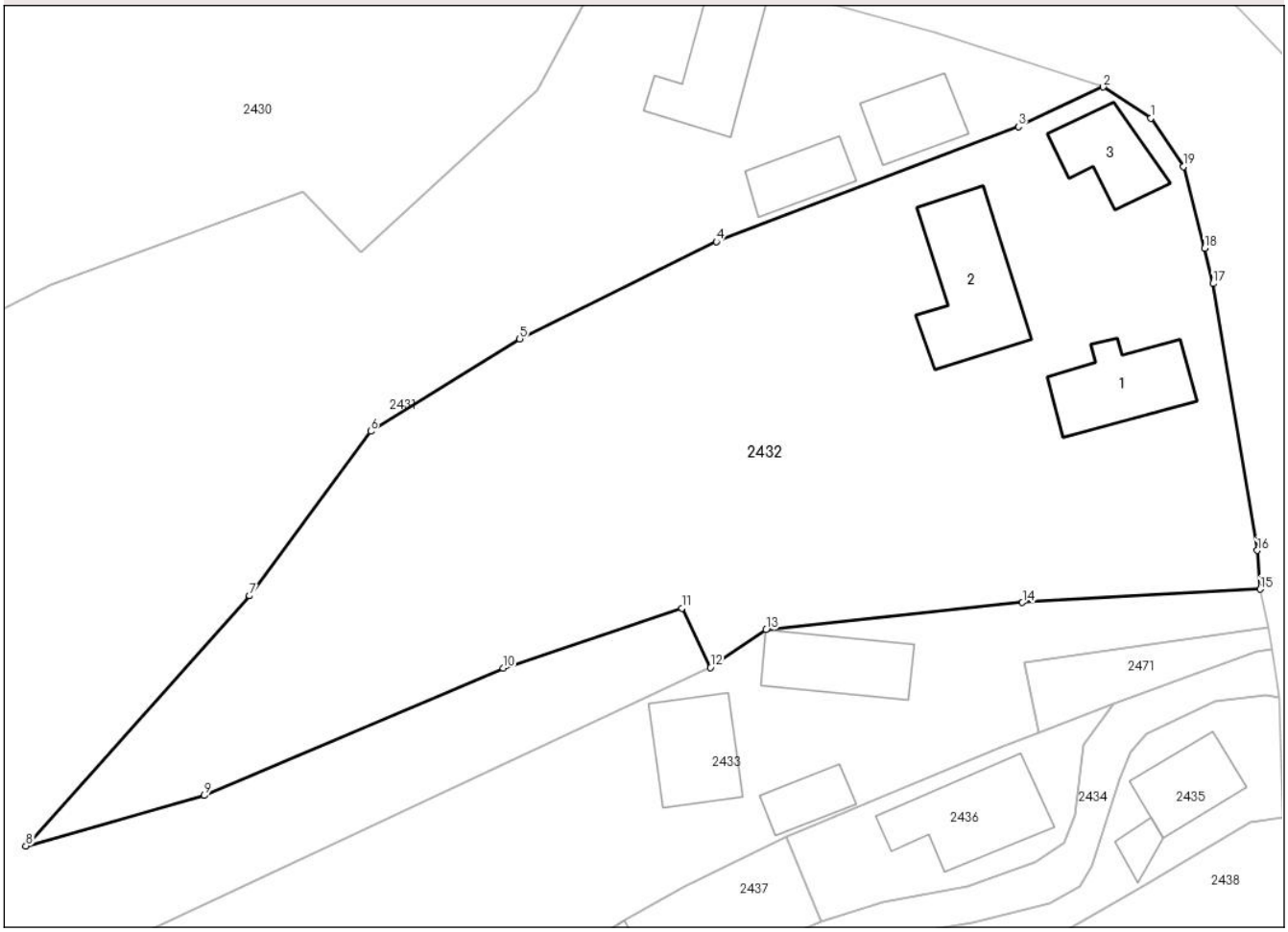

Date referitoare la teren

Crt	Categorie folosință	Intra vilan	Suprafaţa (mp)	Tarla	Parcelă	Nr. topo	Observaţii / Referinţe
1	curti constructii	DA	566	-	-	-	
2	faneata	DA	2.002	-	-	-	

Date referitoare la construcţii

Crt	Număr	Destinaţie construcţie	Supraf. (mp)	Situaţie juridică	Observaţii / Referinţe
A1.1		constructii de locuinte	61	Cu acte	Nr. niveluri:2; S. construita la sol:61 mp; S. construita desfasurata:76 mp; Casă de locuit, S+P, anul construirii: 1958, S.c. desfășurată: 76 mp
A1.2		constructii anexa	85	Cu acte	Nr. niveluri:1; S. construita la sol:85 mp; S. construita desfasurata:85 mp; Anexă, P, anul construirii: 1982, S.c. desfășurată: 85 mp
A1.3		constructii anexa	43	Cu acte	Nr. niveluri:1; S. construita la sol:43 mp; S. construita desfasurata:43 mp; Anexă, P, anul construirii: 1982, S.c. desfășurată: 43 mp

Document care conține date cu caracter personal, protejat de prevederile Regulamentului (UE) nr. 679/2016 și Legii 190/2018

Lungime Segmente
1) Valorile lungimilor segmentelor sunt obţinute din proiecţie în plan.

Punct început	X / Y	Punct sfârşit	X / Y	Lungime segment (** (m)
1	416.716,587 698.230,132	2	416.712,753 698.232,662	4.594
2	416.712,753 698.232,662	3	416.705,92 698.229,453	7.549
3	416.705,92 698.229,453	4	416.681,529 698.220,172	26.097
4	416.681,529 698.220,172	5	416.665,637 698.212,336	17.719
5	416.665,637 698.212,336	6	416.653,598 698.204,896	14.152
6	416.653,598 698.204,896	7	416.643,825 698.191,611	16.493
7	416.643,825 698.191,611	8	416.625,766 698.171,438	27.075
8	416.625,766 698.171,438	9	416.640,176 698.175,504	14.973
9	416.640,176 698.175,504	10	416.664,317 698.185,781	26.237
10	416.664,317 698.185,781	11	416.678,726 698.190,62	15.2
11	416.678,726 698.190,62	12	416.681,034 698.185,826	5.321
12	416.681,034 698.185,826	13	416.685,515 698.188,875	5.42
13	416.685,515 698.188,875	14	416.706,233 698.191,084	20.835
14	416.706,233 698.191,084	15	416.725,432 698.192,151	19.229
15	416.725,432 698.192,151	16	416.725,195 698.195,279	3.137
16	416.725,195 698.195,279	17	416.721,629 698.216,795	21.81
17	416.721,629 698.216,795	18	416.720,952 698.219,645	2.929
18	416.720,952 698.219,645	19	416.719,251 698.226,249	6.82
19	416.719,251 698.226,249	1	416.716,587 698.230,132	4.709

** Lungimile segmentelor sunt determinate în planul de proiecţie Stereo 70 şi sunt rotunjite la 1 milimetru.
*** Distanţa dintre puncte este formată din segmente cumulate ce sunt mai mici decât valoarea 1 milimetru.

Document care conține date cu caracter personal, protejat de prevederile Regulamentului (UE) nr. 679/2016 și Legii 190/2018

DATE DESPRE IMOBILUL NR. 2433

Oficiul de Cadastru şi Publicitate Imobiliară MARAMURES
Biroul de Cadastru şi Publicitate Imobiliară Sighetu Marmatiei

A. Partea I. Descrierea imobilului

TEREN Intravilan

Adresa: Loc. Harnicesti, Nr. 173, Jud. Maramures

Nr. Crt	Nr cadastral Nr. topografic	Suprafaţa* (mp)	Observaţii / Referinţe
A1	50134	3.554	Sector cadastral:13 Teren neimprejmuit;

Construcţii

Crt	Nr cadastral Nr. topografic	Adresa	Observaţii / Referinţe
A1.1		Loc. Harnicesti, Nr. 173, Jud. Maramures	Nr. niveluri:1; S. construita la sol:55 mp; S. construita desfasurata:55 mp; Casă de locuit, P, anul construirii: ????, S.c. desfăşurată: 55 mp
A1.2		Loc. Harnicesti, Nr. 173, Jud. Maramures	Nr. niveluri:1; S. construita la sol:54 mp; S. construita desfasurata:54 mp; Anexă, P, anul construirii: ????, S.c. desfăşurată: 54 mp
A1.3		Loc. Harnicesti, Nr. 173, Jud. Maramures	Nr. niveluri:1; S. construita la sol:25 mp; S. construita desfasurata:25 mp; Anexă, P, anul construirii: ????, S.c. desfăşurată: 25 mp

B. Partea II. Proprietari şi acte

Inscrieri privitoare la dreptul de proprietate şi alte drepturi reale		Referinţe
2433 / 02/12/2024		
Hotarare Judecatoreasca nr. Sentința civilă nr. 1403 (ds. nr. 498/307/2010), din 28/04/2010 emis de Judecătoria Sighetu Marmației;		
B1	Intabulare, drept de PROPRIETATE cu titlu de drept uzucapiune, dobandit prin Hotarare Judecatoreasca, cota actuala 1/1	A1
	1) **ROMAN VICTOR** 2) **ROMAN VARVARA**	
	OBSERVATII: poziție transcrisă din CF nr. 50134 Desești, sub rangul încheierii nr. 8688 / 03.09.2010	
B2	Intabulare, drept de PROPRIETATE cu titlu de drept edificare, dobandit prin Hotarare Judecatoreasca, cota actuala 1/1	A1.1, A1.2, A1.3
	1) **ROMAN VICTOR** 2) **ROMAN VARVARA**	
	OBSERVATII: poziție transcrisă din CF nr. 50134 Desești, sub rangul încheierii nr. 8688 / 03.09.2010	

C. Partea III. SARCINI .

Inscrieri privind dezmembramintele dreptului de proprietate, drepturi reale de garanţie şi sarcini	Referinţe
NU SUNT	

Document care conține date cu caracter personal, protejat de prevederile Regulamentului (UE) nr. 679/2016 și Legii 190/2018

Anexa Nr. 1 La Partea I

Teren

Nr cadastral	Suprafaţa (mp)*	Observaţii / Referinţe
50134	3.554	

* Suprafaţa este determinată in planul de proiecţie Stereo 70.

DETALII LINIARE IMOBIL

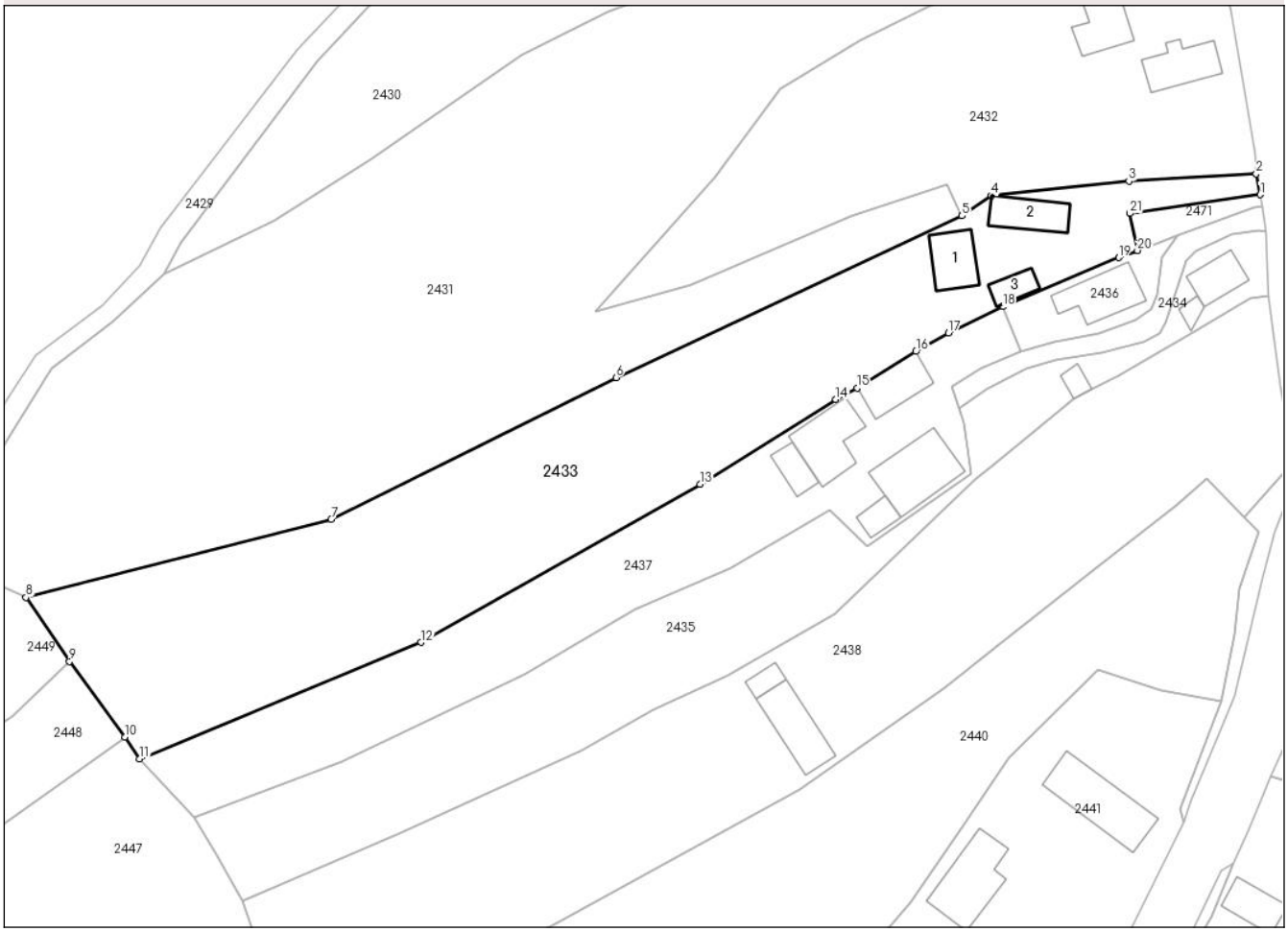

Date referitoare la teren

Crt	Categorie folosință	Intra vilan	Suprafaţa (mp)	Tarla	Parcelă	Nr. topo	Observaţii / Referinţe
1	curti constructii	DA	548	-	-	-	
2	faneata	DA	3.006	-	-	-	

Date referitoare la construcţii

Crt	Număr	Destinaţie construcţie	Supraf. (mp)	Situaţie juridică	Observaţii / Referinţe
A1.1		constructii de locuinte	55	Cu acte	Nr. niveluri:1; S. construita la sol:55 mp; S. construita desfasurata:55 mp; Casă de locuit, P, anul construirii: ????, S.c. desfășurată: 55 mp
A1.2		constructii anexa	54	Cu acte	Nr. niveluri:1; S. construita la sol:54 mp; S. construita desfasurata:54 mp; Anexă, P, anul construirii: ????, S.c. desfășurată: 54 mp
A1.3		constructii anexa	25	Cu acte	Nr. niveluri:1; S. construita la sol:25 mp; S. construita desfasurata:25 mp; Anexă, P, anul construirii: ????, S.c. desfășurată: 25 mp

Document care conține date cu caracter personal, protejat de prevederile Regulamentului (UE) nr. 679/2016 și Legii 190/2018

Lungime Segmente
1) Valorile lungimilor segmentelor sunt obţinute din proiecţie în plan.

Punct început	X / Y	Punct sfârşit	X / Y	Lungime segment (** (m)
1	416.726,046 698.189,041	2	416.725,432 698.192,151	3.17
3	416.706,233 698.191,084	4	416.685,515 698.188,875	20.835
5	416.681,034 698.185,826	6	416.628,853 698.161,475	57.583
7	416.585,918 698.140,119	8	416.539,846 698.128,332	47.556
9	416.546,415 698.118,684	10	416.554,755 698.107,318	14.098
11	416.557,01 698.104,001	12	416.599,476 698.121,566	45.955
13	416.641,539 698.145,412	14	416.662,015 698.158,191	24.136
15	416.665,22 698.159,875	16	416.674,086 698.165,403	10.448
17	416.679,011 698.168,188	18	416.687,19 698.172,15	9.088
19	416.704,675 698.179,547	20	416.707,529 698.180,622	3.05
21	416.706,367 698.186,209	1	416.726,046 698.189,041	19.882

Punct început	X / Y	Punct sfârşit	X / Y	Lungime segment (** (m)
2	416.725,432 698.192,151	3	416.706,233 698.191,084	19.229
4	416.685,515 698.188,875	5	416.681,034 698.185,826	5.42
6	416.628,853 698.161,475	7	416.585,918 698.140,119	47.953
8	416.539,846 698.128,332	9	416.546,415 698.118,684	11.672
10	416.554,755 698.107,318	11	416.557,01 698.104,001	4.011
12	416.599,476 698.121,566	13	416.641,539 698.145,412	48.352
14	416.662,015 698.158,191	15	416.665,22 698.159,875	3.62
16	416.674,086 698.165,403	17	416.679,011 698.168,188	5.658
18	416.687,19 698.172,15	19	416.704,675 698.179,547	18.985
20	416.707,529 698.180,622	21	416.706,367 698.186,209	5.707

** Lungimile segmentelor sunt determinate în planul de proiecţie Stereo 70 şi sunt rotunjite la 1 milimetru.
*** Distanţa dintre puncte este formată din segmente cumulate ce sunt mai mici decât valoarea 1 milimetru.

Document care conține date cu caracter personal, protejat de prevederile Regulamentului (UE) nr. 679/2016 și Legii 190/2018

DATE DESPRE IMOBILUL NR. 2434

Oficiul de Cadastru şi Publicitate Imobiliară MARAMURES
Biroul de Cadastru şi Publicitate Imobiliară Sighetu Marmatiei

A. Partea I. Descrierea imobilului

TEREN Intravilan Nr. CF vechi:561

Adresa: Loc. Harnicesti, Jud. Maramures

Nr. Crt	Nr cadastral Nr. topografic	Suprafaţa* (mp)	Observaţii / Referinţe
A1		177	Sector cadastral:13 Teren neimprejmuit; parte din nr. topografic 800

B. Partea II. Proprietari şi acte

Inscrieri privitoare la dreptul de proprietate şi alte drepturi reale		Referinţe
2434 / 02/12/2024		
Act Normativ nr. Legea 7, din 13/03/1996 emis de Parlamentul României;		
B1	Intabulare, drept de PROPRIETATE, dobandit prin Lege, cota actuala 1/1	A1
	1) **NEIDENTIFICAT NEIDENTIFICAT**	
Act Administrativ nr. Adeverința nr. 4205, din 15/10/2024 emis de Primăria comunei Deseşti;		
B2	Se notează posesia faptică asupra cotei de 1/2 în favoarea lui	A1
	1) **SAS PETRU**	
B3	Se notează posesia faptică asupra cotei de 1/2 în favoarea lui	A1
	1) **AVRAM GHEORGHE**	

C. Partea III. SARCINI .

Inscrieri privind dezmembramintele dreptului de proprietate, drepturi reale de garanţie şi sarcini	Referinţe
NU SUNT	

Document care conține date cu caracter personal, protejat de prevederile Regulamentului (UE) nr. 679/2016 și Legii 190/2018

Anexa Nr. 1 La Partea I

Teren

Nr cadastral	Suprafaţa (mp)*	Observaţii / Referinţe
	177	parte din nr. topografic 800

* Suprafaţa este determinată in planul de proiecţie Stereo 70.

DETALII LINIARE IMOBIL

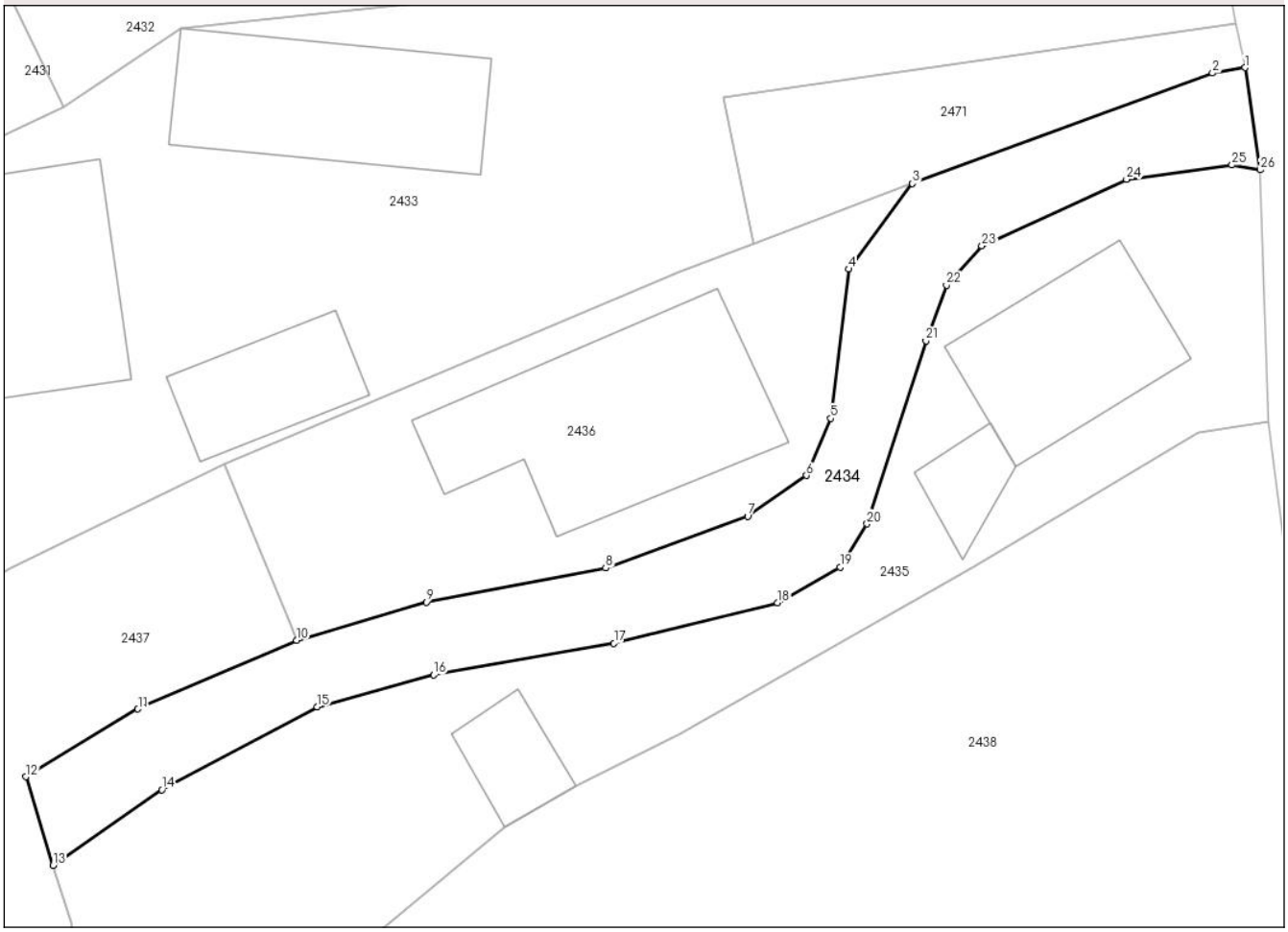

Date referitoare la teren

Crt	Categorie folosință	Intra vilan	Suprafaţa (mp)	Tarla	Parcelă	Nr. topo	Observaţii / Referinţe
1	drum	DA	177	-	-	-	

Lungime Segmente

1) Valorile lungimilor segmentelor sunt obţinute din proiecţie în plan.

Punct început	X / Y	Punct sfârşit	X / Y	Lungime segment (** (m)
1	416.726,378 698.187,356	2	416.725,133 698.187,146	1.263
3	416.713,615 698.182,915	4	416.711,165 698.179,631	4.097
5	416.710,473 698.173,907	6	416.709,553 698.171,72	2.373
7	416.707,291 698.170,151	8	416.701,843 698.168,169	5.797
9	416.694,954 698.166,865	10	416.689,986 698.165,399	5.18

Punct început	X / Y	Punct sfârşit	X / Y	Lungime segment (** (m)
2	416.725,133 698.187,146	3	416.713,615 698.182,915	12.271
4	416.711,165 698.179,631	5	416.710,473 698.173,907	5.766
6	416.709,553 698.171,72	7	416.707,291 698.170,151	2.753
8	416.701,843 698.168,169	9	416.694,954 698.166,865	7.011
10	416.689,986 698.165,399	11	416.683,891 698.162,764	6.64

Document care conține date cu caracter personal, protejat de prevederile Regulamentului (UE) nr. 679/2016 și Legii 190/2018

Punct început	X / Y	Punct sfârşit	X / Y	Lungime segment (** (m)
11	416.683,891 698.162,764	12	416.679,59 698.160,171	5.022
13	416.680,638 698.156,775	14	416.684,81 698.159,671	5.079
15	416.690,765 698.162,852	16	416.695,241 698.164,072	4.639
17	416.702,162 698.165,291	18	416.708,447 698.166,836	6.472
19	416.710,841 698.168,204	20	416.711,872 698.169,863	1.953
21	416.714,137 698.176,88	22	416.714,92 698.179,014	2.273
23	416.716,281 698.180,523	24	416.721,829 698.183,073	6.106
25	416.725,883 698.183,624	26	416.726,964 698.183,435	1.097

Punct început	X / Y	Punct sfârşit	X / Y	Lungime segment (** (m)
12	416.679,59 698.160,171	13	416.680,638 698.156,775	3.554
14	416.684,81 698.159,671	15	416.690,765 698.162,852	6.751
16	416.695,241 698.164,072	17	416.702,162 698.165,291	7.028
18	416.708,447 698.166,836	19	416.710,841 698.168,204	2.757
20	416.711,872 698.169,863	21	416.714,137 698.176,88	7.374
22	416.714,92 698.179,014	23	416.716,281 698.180,523	2.032
24	416.721,829 698.183,073	25	416.725,883 698.183,624	4.091
26	416.726,964 698.183,435	1	416.726,378 698.187,356	3.965

** Lungimile segmentelor sunt determinate în planul de proiecţie Stereo 70 şi sunt rotunjite la 1 milimetru.
*** Distanţa dintre puncte este formată din segmente cumulate ce sunt mai mici decât valoarea 1 milimetru.

Document care conține date cu caracter personal, protejat de prevederile Regulamentului (UE) nr. 679/2016 și Legii 190/2018

DATE DESPRE IMOBILUL NR. 2435

Oficiul de Cadastru şi Publicitate Imobiliară MARAMURES
Biroul de Cadastru şi Publicitate Imobiliară Sighetu Marmatiei

A. Partea I. Descrierea imobilului

TEREN Intravilan Nr. CF vechi:561

Adresa: Loc. Harnicesti, Nr. 176, Jud. Maramures

Nr. Crt	Nr cadastral Nr. topografic	Suprafaţa* (mp)	Observaţii / Referinţe
A1		1.933	Sector cadastral:13 Teren neimprejmuit; parte din nr. topografic 800

Construcţii

Crt	Nr cadastral Nr. topografic	Adresa	Observaţii / Referinţe
A1.1		Loc. Harnicesti, Nr. 176, Jud. Maramures	Nr. niveluri:1; S. construita la sol:13 mp; S. construita desfasurata:13 mp; Anexă, P, anul construirii: 1975, S.c. desfăşurată: 13 mp
A1.2		Loc. Harnicesti, Nr. 176, Jud. Maramures	Nr. niveluri:1; S. construita la sol:10 mp; S. construita desfasurata:10 mp; Anexă, P, anul construirii: 1975, S.c. desfăşurată: 10 mp
A1.3		Loc. Harnicesti, Nr. 176, Jud. Maramures	Nr. niveluri:1; S. construita la sol:42 mp; S. construita desfasurata:42 mp; Anexă, P, anul construirii: 1975, S.c. desfăşurată: 42 mp

B. Partea II. Proprietari şi acte

Inscrieri privitoare la dreptul de proprietate şi alte drepturi reale		Referinţe
2435 / 02/12/2024		
Act Normativ nr. Legea 7, din 13/03/1996 emis de Parlamentul României;		
B1	Intabulare, drept de PROPRIETATE, dobandit prin Lege, cota actuala 1/1	A1
	1) **NEIDENTIFICAT NEIDENTIFICAT**	
Act Administrativ nr. Adeverința nr. 4206, din 15/10/2024 emis de Primăria comunei Deseşti;		
B2	Se notează posesia faptică în favoarea lui	A1
	1) **AVRAM GHEORGHE**	
Act Normativ nr. Legea 7, din 13/03/1996 emis de Parlamentul României;		
B3	Intabulare, drept de PROPRIETATE, dobandit prin Lege, cota actuala 1/1	A1.1, A1.2, A1.3
	1) **AVRAM GHEORGHE**	

C. Partea III. SARCINI .

Inscrieri privind dezmembramintele dreptului de proprietate, drepturi reale de garanţie şi sarcini	Referinţe
NU SUNT	

Anexa Nr. 1 La Partea I

Teren

Nr cadastral	Suprafaţa (mp)*	Observaţii / Referinţe
	1.933	parte din nr. topografic 800

* Suprafaţa este determinată in planul de proiecţie Stereo 70.

DETALII LINIARE IMOBIL

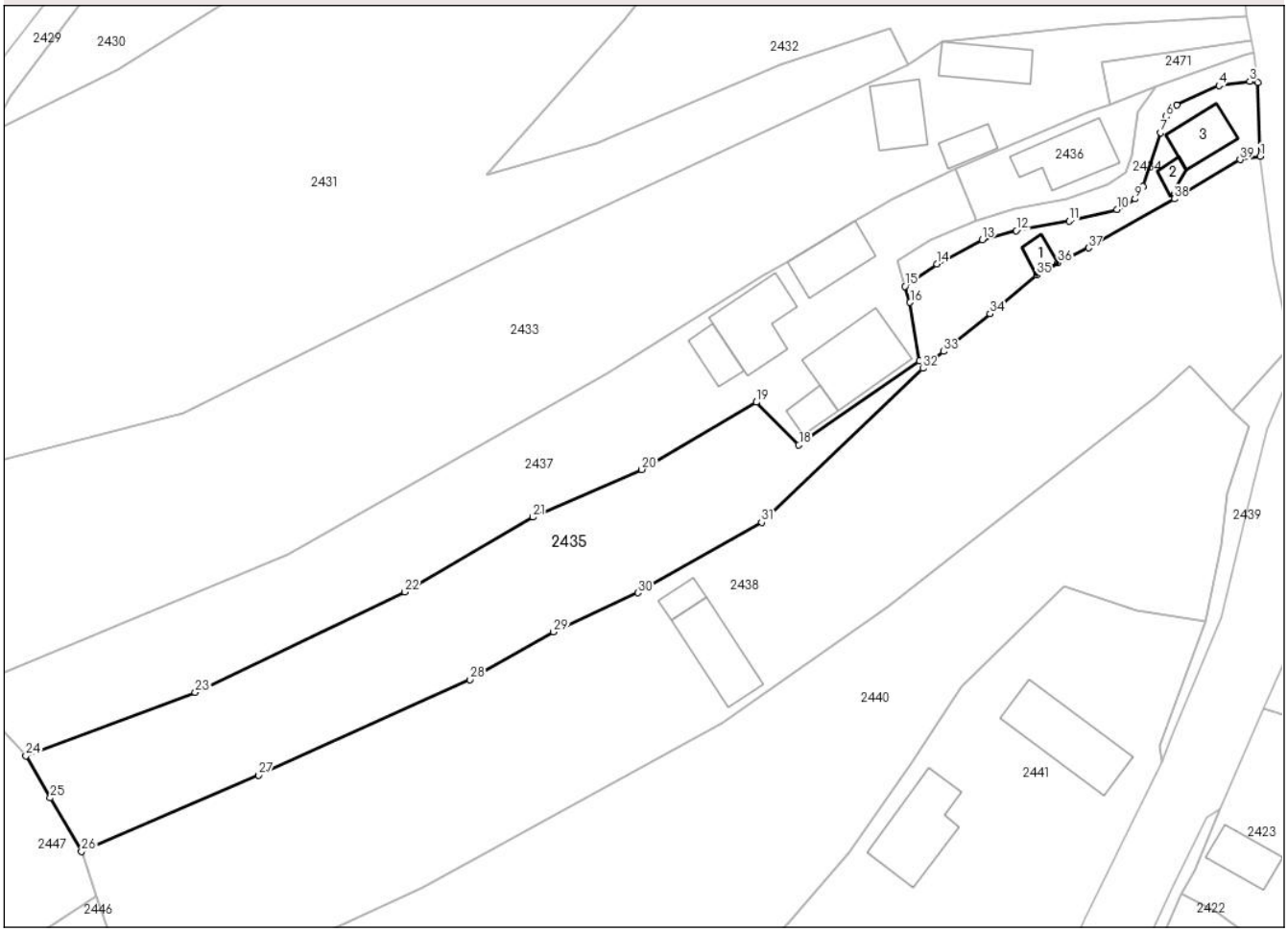

Date referitoare la teren

Crt	Categorie folosință	Intra vilan	Suprafaţa (mp)	Tarla	Parcelă	Nr. topo	Observaţii / Referinţe
1	curti constructii	DA	235	-	-	-	
2	faneata	DA	1.698	-	-	-	

Date referitoare la construcţii

Crt	Număr	Destinaţie construcţie	Supraf. (mp)	Situaţie juridică	Observaţii / Referinţe
A1.1		constructii anexa	13	Cu acte	Nr. niveluri:1; S. construita la sol:13 mp; S. construita desfasurata:13 mp; Anexă, P, anul construirii: 1975, S.c. desfăşurată: 13 mp
A1.2		constructii anexa	10	Cu acte	Nr. niveluri:1; S. construita la sol:10 mp; S. construita desfasurata:10 mp; Anexă, P, anul construirii: 1975, S.c. desfăşurată: 10 mp
A1.3		constructii anexa	42	Cu acte	Nr. niveluri:1; S. construita la sol:42 mp; S. construita desfasurata:42 mp; Anexă, P, anul construirii: 1975, S.c. desfăşurată: 42 mp

Lungime Segmente

1) Valorile lungimilor segmentelor sunt obţinute din proiecţie în plan.

Punct început	X / Y	Punct sfârşit	X / Y	Lungime segment (** (m)

Punct început	X / Y	Punct sfârşit	X / Y	Lungime segment (** (m)

Document care conține date cu caracter personal, protejat de prevederile Regulamentului (UE) nr. 679/2016 și Legii 190/2018

Punct început	X / Y	Punct sfârşit	X / Y	Lungime segment (** (m)
1	416.727,262 698.173,788	2	416.726,964 698.183,435	9.652
3	416.725,883 698.183,624	4	416.721,829 698.183,073	4.091
5	416.716,281 698.180,523	6	416.714,92 698.179,014	2.032
7	416.714,137 698.176,88	8	416.711,872 698.169,863	7.374
9	416.710,841 698.168,204	10	416.708,447 698.166,836	2.757
11	416.702,162 698.165,291	12	416.695,241 698.164,072	7.028
13	416.690,765 698.162,852	14	416.684,81 698.159,671	6.751
15	416.680,638 698.156,775	16	416.681,297 698.154,641	2.233
17	416.682,513 698.146,994	18	416.666,697 698.135,951	19.29
19	416.661,119 698.141,56	20	416.646,088 698.132,728	17.434
21	416.631,749 698.126,491	22	416.614,942 698.116,68	19.461
23	416.587,459 698.103,505	24	416.565,237 698.095,199	23.724
25	416.568,446 698.089,677	26	416.572,541 698.082,646	8.137
27	416.595,768 698.092,653	28	416.623,507 698.105,183	30.438
29	416.634,494 698.111,433	30	416.645,575 698.116,558	12.209
31	416.661,811 698.125,808	32	416.682,969 698.145,994	29.243
33	416.685,696 698.148,215	34	416.691,782 698.153,141	7.83
35	416.697,952 698.158,224	36	416.700,713 698.159,817	3.188
37	416.704,705 698.161,8	38	416.715,964 698.168,228	12.965
39	416.724,609 698.173,362	1	416.727,262 698.173,788	2.687

Punct început	X / Y	Punct sfârşit	X / Y	Lungime segment (** (m)
2	416.726,964 698.183,435	3	416.725,883 698.183,624	1.097
4	416.721,829 698.183,073	5	416.716,281 698.180,523	6.106
6	416.714,92 698.179,014	7	416.714,137 698.176,88	2.273
8	416.711,872 698.169,863	9	416.710,841 698.168,204	1.953
10	416.708,447 698.166,836	11	416.702,162 698.165,291	6.472
12	416.695,241 698.164,072	13	416.690,765 698.162,852	4.639
14	416.684,81 698.159,671	15	416.680,638 698.156,775	5.079
16	416.681,297 698.154,641	17	416.682,513 698.146,994	7.743
18	416.666,697 698.135,951	19	416.661,119 698.141,56	7.91
20	416.646,088 698.132,728	21	416.631,749 698.126,491	15.637
22	416.614,942 698.116,68	23	416.587,459 698.103,505	30.478
24	416.565,237 698.095,199	25	416.568,446 698.089,677	6.387
26	416.572,541 698.082,646	27	416.595,768 698.092,653	25.291
28	416.623,507 698.105,183	29	416.634,494 698.111,433	12.64
30	416.645,575 698.116,558	31	416.661,811 698.125,808	18.686
32	416.682,969 698.145,994	33	416.685,696 698.148,215	3.517
34	416.691,782 698.153,141	35	416.697,952 698.158,224	7.994
36	416.700,713 698.159,817	37	416.704,705 698.161,8	4.457
38	416.715,964 698.168,228	39	416.724,609 698.173,362	10.055

** Lungimile segmentelor sunt determinate în planul de proiecţie Stereo 70 şi sunt rotunjite la 1 milimetru.
*** Distanţa dintre puncte este formată din segmente cumulate ce sunt mai mici decât valoarea 1 milimetru.

Document care conține date cu caracter personal, protejat de prevederile Regulamentului (UE) nr. 679/2016 și Legii 190/2018

DATE DESPRE IMOBILUL NR. 2436

Oficiul de Cadastru şi Publicitate Imobiliară MARAMURES
Biroul de Cadastru şi Publicitate Imobiliară Sighetu Marmatiei

A. Partea I. Descrierea imobilului

TEREN Intravilan Nr. CF vechi:561

Adresa: Loc. Harnicesti, Nr. 176, Jud. Maramures

Nr. Crt	Nr cadastral Nr. topografic	Suprafaţa* (mp)	Observaţii / Referinţe
A1		210	Sector cadastral:13 Teren neimprejmuit; parte din nr. topografic 800

Construcţii

Crt	Nr cadastral Nr. topografic	Adresa	Observaţii / Referinţe
A1.1		Loc. Harnicesti, Nr. 176, Jud. Maramures	Nr. niveluri:2; S. construita la sol:71 mp; S. construita desfasurata:106 mp; Casă de locuit, D+P, anul construirii: 1969, S.c. desfășurată: 106 mp

B. Partea II. Proprietari şi acte

Inscrieri privitoare la dreptul de proprietate şi alte drepturi reale		Referinţe
2436 / 02/12/2024		
Act Normativ nr. Legea 7, din 13/03/1996 emis de Parlamentul României;		
B1	Intabulare, drept de PROPRIETATE, dobandit prin Lege, cota actuala 1/1	A1
	1) **NEIDENTIFICAT NEIDENTIFICAT**	
Act Administrativ nr. Adeverința nr. 4207, din 15/10/2024 emis de Primăria comunei Deseşti;		
B2	Se notează posesia faptică în favoarea lui	A1
	1) **AVRAM GHEORGHE**	
Act Normativ nr. Legea 7, din 13/03/1996 emis de Parlamentul României;		
B3	Intabulare, drept de PROPRIETATE, dobandit prin Lege, cota actuala 1/1	A1.1
	1) **AVRAM GHEORGHE**	

C. Partea III. SARCINI .

Inscrieri privind dezmembramintele dreptului de proprietate, drepturi reale de garanţie şi sarcini	Referinţe
NU SUNT	

Document care conține date cu caracter personal, protejat de prevederile Regulamentului (UE) nr. 679/2016 și Legii 190/2018

Anexa Nr. 1 La Partea I

Teren

Nr cadastral	Suprafaţa (mp)*	Observaţii / Referinţe
	210	parte din nr. topografic 800

* Suprafaţa este determinată in planul de proiecţie Stereo 70.

DETALII LINIARE IMOBIL

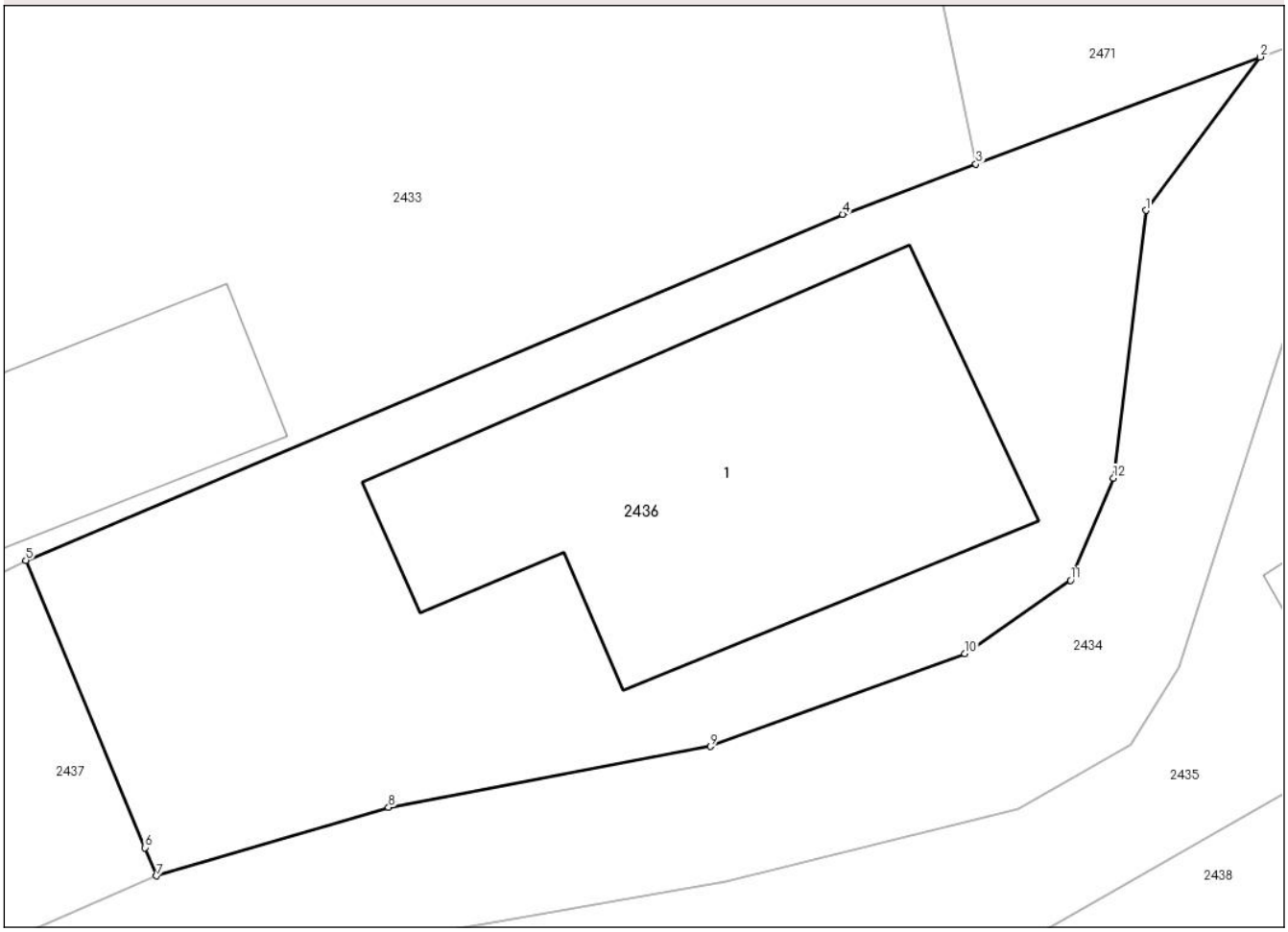

Date referitoare la teren

Crt	Categorie folosință	Intra vilan	Suprafaţa (mp)	Tarla	Parcelă	Nr. topo	Observaţii / Referinţe
1	curti constructii	DA	210	-	-	-	

Date referitoare la construcţii

Crt	Număr	Destinaţie construcţie	Supraf. (mp)	Situaţie juridică	Observaţii / Referinţe
A1.1		constructii de locuinte	71	Cu acte	Nr. niveluri:2; S. construita la sol:71 mp; S. construita desfasurata:106 mp; Casă de locuit, D+P, anul construirii: 1969, S.c. desfășurată: 106 mp

Lungime Segmente
1) Valorile lungimilor segmentelor sunt obţinute din proiecţie în plan.

Punct început	X / Y	Punct sfârşit	X / Y	Lungime segment (** (m)
1	416.711,165 698.179,631	2	416.713,615 698.182,915	4.097
2	416.713,615 698.182,915	3	416.707,529 698.180,622	6.504
3	416.707,529 698.180,622	4	416.704,675 698.179,547	3.05

Document care conține date cu caracter personal, protejat de prevederile Regulamentului (UE) nr. 679/2016 și Legii 190/2018

Punct început	X / Y	Punct sfârşit	X / Y	Lungime segment (** (m)
4	416.704,675 698.179,547	5	416.687,19 698.172,15	18.985
5	416.687,19 698.172,15	6	416.689,742 698.166,004	6.655
6	416.689,742 698.166,004	7	416.689,986 698.165,399	0.652
7	416.689,986 698.165,399	8	416.694,954 698.166,865	5.18
8	416.694,954 698.166,865	9	416.701,843 698.168,169	7.011
9	416.701,843 698.168,169	10	416.707,291 698.170,151	5.797
10	416.707,291 698.170,151	11	416.709,553 698.171,72	2.753
11	416.709,553 698.171,72	12	416.710,473 698.173,907	2.373
12	416.710,473 698.173,907	1	416.711,165 698.179,631	5.766

** Lungimile segmentelor sunt determinate în planul de proiecţie Stereo 70 şi sunt rotunjite la 1 milimetru.
*** Distanţa dintre puncte este formată din segmente cumulate ce sunt mai mici decât valoarea 1 milimetru.

Document care conține date cu caracter personal, protejat de prevederile Regulamentului (UE) nr. 679/2016 și Legii 190/2018

DATE DESPRE IMOBILUL NR. 2437

Oficiul de Cadastru şi Publicitate Imobiliară MARAMURES
Biroul de Cadastru şi Publicitate Imobiliară Sighetu Marmatiei

A. Partea I. Descrierea imobilului

TEREN Intravilan Nr. CF vechi:561

Adresa: Loc. Harnicesti, Nr. 175, Jud. Maramures

Nr. Crt	Nr cadastral Nr. topografic	Suprafaţa* (mp)	Observaţii / Referinţe
A1		1.879	Sector cadastral:13 Teren neimprejmuit; parte din nr. topografic 800

Construcţii

Crt	Nr cadastral Nr. topografic	Adresa	Observaţii / Referinţe
A1.1		Loc. Harnicesti, Nr. 175, Jud. Maramures	Nr. niveluri:2; S. construita la sol:98 mp; S. construita desfasurata:196 mp; Casă de locuit, P+M, anul construirii: 2006, S.c. desfășurată: 196 mp
A1.2		Loc. Harnicesti, Nr. 175, Jud. Maramures	Nr. niveluri:1; S. construita la sol:22 mp; S. construita desfasurata:22 mp; Anexă, P, anul construirii: 2006, S.c. desfășurată: 22 mp
A1.3		Loc. Harnicesti, Nr. 175, Jud. Maramures	Nr. niveluri:1; S. construita la sol:28 mp; S. construita desfasurata:28 mp; Anexă, P, anul construirii: 1973, S.c. desfășurată: 28 mp
A1.4		Loc. Harnicesti, Nr. 175, Jud. Maramures	Nr. niveluri:2; S. construita la sol:80 mp; S. construita desfasurata:115 mp; Casă de locuit, S+P, anul construirii: 1973, S.c. desfășurată: 115 mp
A1.5		Loc. Harnicesti, Nr. 175, Jud. Maramures	Nr. niveluri:1; S. construita la sol:56 mp; S. construita desfasurata:56 mp; Anexă, P, anul construirii: 1973, S.c. desfășurată: 56 mp

B. Partea II. Proprietari şi acte

Inscrieri privitoare la dreptul de proprietate şi alte drepturi reale		Referinţe
2437 / 02/12/2024		
Act Normativ nr. Legea 7, din 13/03/1996 emis de Parlamentul României;		
B1	Intabulare, drept de PROPRIETATE, dobandit prin Lege, cota actuala 1/1	A1
	1) **NEIDENTIFICAT NEIDENTIFICAT**	
Act Administrativ nr. Adeverința nr. 4208, din 15/10/2024 emis de Primăria comunei Deseşti;		
B2	Se notează posesia faptică în favoarea lui	A1
	1) **SAS PETRU**	
Act Normativ nr. Legea 7, din 13/03/1996 emis de Parlamentul României;		
B3	Intabulare, drept de PROPRIETATE, dobandit prin Lege, cota actuala 1/1	A1.1, A1.2, A1.3, A1.4, A1.5
	1) **SAS PETRU**	

C. Partea III. SARCINI .

Inscrieri privind dezmembramintele dreptului de proprietate, drepturi reale de garanţie şi sarcini	Referinţe
NU SUNT	

Document care conține date cu caracter personal, protejat de prevederile Regulamentului (UE) nr. 679/2016 și Legii 190/2018

Anexa Nr. 1 La Partea I

Teren

Nr cadastral	Suprafaţa (mp)*	Observaţii / Referinţe
	1.879	parte din nr. topografic 800

* Suprafaţa este determinată in planul de proiecţie Stereo 70.

DETALII LINIARE IMOBIL

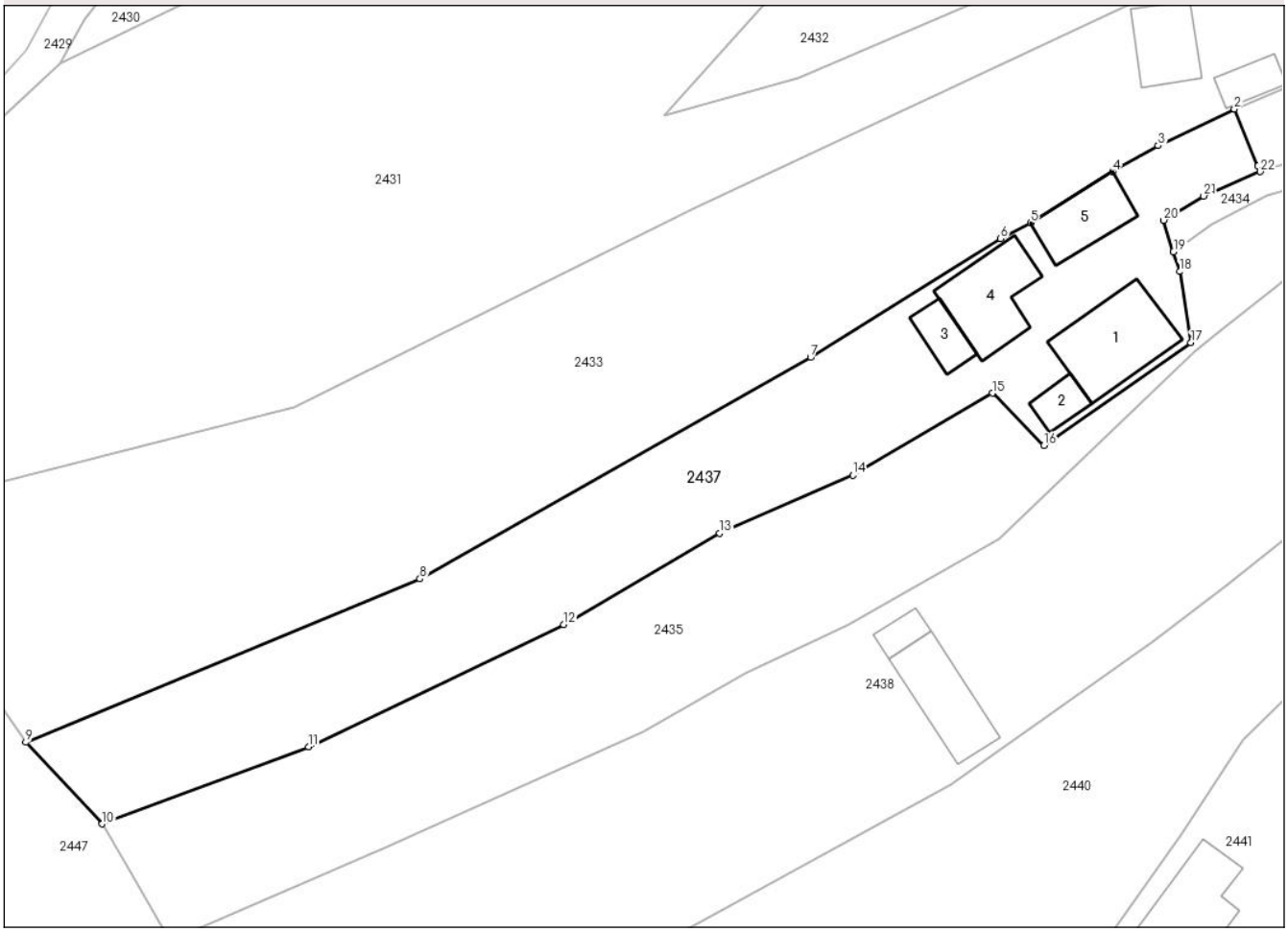

Date referitoare la teren

Crt	Categorie folosință	Intra vilan	Suprafaţa (mp)	Tarla	Parcelă	Nr. topo	Observaţii / Referinţe
1	curti constructii	DA	639	-	-	-	
2	faneata	DA	1.240	-	-	-	

Date referitoare la construcţii

Crt	Număr	Destinaţie construcţie	Supraf. (mp)	Situaţie juridică	Observaţii / Referinţe
A1.1		constructii de locuinte	98	Cu acte	Nr. niveluri:2; S. construita la sol:98 mp; S. construita desfasurata:196 mp; Casă de locuit, P+M, anul construirii: 2006, S.c. desfășurată: 196 mp
A1.2		constructii anexa	22	Cu acte	Nr. niveluri:1; S. construita la sol:22 mp; S. construita desfasurata:22 mp; Anexă, P, anul construirii: 2006, S.c. desfășurată: 22 mp
A1.3		constructii anexa	28	Cu acte	Nr. niveluri:1; S. construita la sol:28 mp; S. construita desfasurata:28 mp; Anexă, P, anul construirii: 1973, S.c. desfășurată: 28 mp
A1.4		constructii de locuinte	80	Cu acte	Nr. niveluri:2; S. construita la sol:80 mp; S. construita desfasurata:115 mp; Casă de locuit, S+P, anul construirii: 1973, S.c. desfășurată: 115 mp
A1.5		constructii anexa	56	Cu acte	Nr. niveluri:1; S. construita la sol:56 mp; S. construita desfasurata:56 mp; Anexă, P, anul construirii: 1973, S.c. desfășurată: 56 mp

Document care conține date cu caracter personal, protejat de prevederile Regulamentului (UE) nr. 679/2016 și Legii 190/2018

Lungime Segmente
1) Valorile lungimilor segmentelor sunt obţinute din proiecţie în plan.

Punct început	X / Y	Punct sfârşit	X / Y	Lungime segment (** (m)
1	416.689,742 698.166,004	2	416.687,19 698.172,15	6.655
3	416.679,011 698.168,188	4	416.674,086 698.165,403	5.658
5	416.665,22 698.159,875	6	416.662,015 698.158,191	3.62
7	416.641,539 698.145,412	8	416.599,476 698.121,566	48.352
9	416.557,01 698.104,001	10	416.565,237 698.095,199	12.048
11	416.587,459 698.103,505	12	416.614,942 698.116,68	30.478
13	416.631,749 698.126,491	14	416.646,088 698.132,728	15.637
15	416.661,119 698.141,56	16	416.666,697 698.135,951	7.91
17	416.682,513 698.146,994	18	416.681,297 698.154,641	7.743
19	416.680,638 698.156,775	20	416.679,59 698.160,171	3.554
21	416.683,891 698.162,764	22	416.689,986 698.165,399	6.64

Punct început	X / Y	Punct sfârşit	X / Y	Lungime segment (** (m)
2	416.687,19 698.172,15	3	416.679,011 698.168,188	9.088
4	416.674,086 698.165,403	5	416.665,22 698.159,875	10.448
6	416.662,015 698.158,191	7	416.641,539 698.145,412	24.136
8	416.599,476 698.121,566	9	416.557,01 698.104,001	45.955
10	416.565,237 698.095,199	11	416.587,459 698.103,505	23.724
12	416.614,942 698.116,68	13	416.631,749 698.126,491	19.461
14	416.646,088 698.132,728	15	416.661,119 698.141,56	17.434
16	416.666,697 698.135,951	17	416.682,513 698.146,994	19.29
18	416.681,297 698.154,641	19	416.680,638 698.156,775	2.233
20	416.679,59 698.160,171	21	416.683,891 698.162,764	5.022
22	416.689,986 698.165,399	1	416.689,742 698.166,004	0.652

** Lungimile segmentelor sunt determinate în planul de proiecţie Stereo 70 şi sunt rotunjite la 1 milimetru.
*** Distanţa dintre puncte este formată din segmente cumulate ce sunt mai mici decât valoarea 1 milimetru.

Document care conține date cu caracter personal, protejat de prevederile Regulamentului (UE) nr. 679/2016 și Legii 190/2018

DATE DESPRE IMOBILUL NR. 2438

Oficiul de Cadastru şi Publicitate Imobiliară MARAMURES
Biroul de Cadastru şi Publicitate Imobiliară Sighetu Marmatiei

A. Partea I. Descrierea imobilului

Nr. CF vechi:635
Nr. topografic:799

TEREN Intravilan

Adresa: Loc. Harnicesti, Jud. Maramures

Nr. Crt	Nr cadastral Nr. topografic	Suprafaţa* (mp)	Observaţii / Referinţe
A1		3.843	Sector cadastral:13 Teren neimprejmuit;

Construcţii

Crt	Nr cadastral Nr. topografic	Adresa	Observaţii / Referinţe
A1.1		Loc. Harnicesti, Jud. Maramures	Nr. niveluri:1; S. construita la sol:74 mp; S. construita desfasurata:74 mp; Anexă, P, anul construirii: 2014, S.c. desfăşurată: 74 mp
A1.2		Loc. Harnicesti, Jud. Maramures	Nr. niveluri:1; S. construita la sol:17 mp; S. construita desfasurata:17 mp; Anexă, P, anul construirii: 2014, S.c. desfăşurată: 17 mp

B. Partea II. Proprietari şi acte

Inscrieri privitoare la dreptul de proprietate şi alte drepturi reale		Referinţe
2438 / 02/12/2024		
Act Normativ nr. Legea 7, din 13/03/1996 emis de Parlamentul României;		
B1	Intabulare, drept de PROPRIETATE, dobandit prin Lege, cota actuala 1/1	A1
	1) **NEIDENTIFICAT NEIDENTIFICAT**	
Act Administrativ nr. Adeverința nr. 4209, din 15/10/2024 emis de Primăria comunei Deseşti;		
B2	Se notează posesia faptică în favoarea lui	A1
	1) **SAS PETRU**	
Act Normativ nr. Legea 7, din 13/03/1996 emis de Parlamentul României;		
B3	Intabulare, drept de PROPRIETATE, dobandit prin Lege, cota actuala 1/1	A1.1, A1.2
	1) **SAS PETRU**	

C. Partea III. SARCINI .

Inscrieri privind dezmembramintele dreptului de proprietate, drepturi reale de garanţie şi sarcini	Referinţe
NU SUNT	

Document care conține date cu caracter personal, protejat de prevederile Regulamentului (UE) nr. 679/2016 și Legii 190/2018

Anexa Nr. 1 La Partea I

Teren

Nr cadastral	Suprafaţa (mp)*	Observaţii / Referinţe
	3.843	

* Suprafaţa este determinată in planul de proiecţie Stereo 70.

DETALII LINIARE IMOBIL

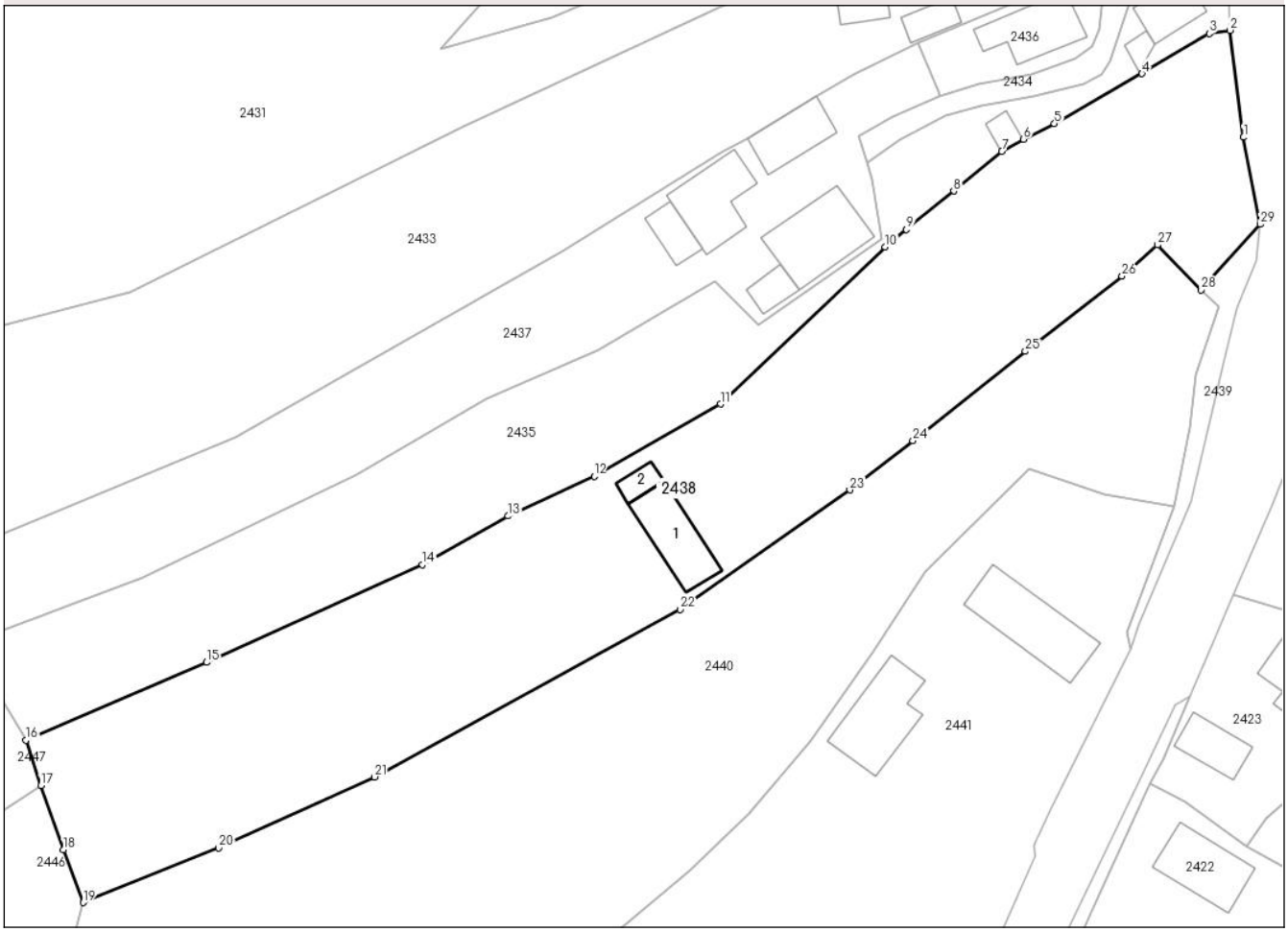

Date referitoare la teren

Crt	Categorie folosință	Intra vilan	Suprafaţa (mp)	Tarla	Parcelă	Nr. topo	Observaţii / Referinţe
1	curti constructii	DA	149	-	-	-	
2	faneata	DA	1.821	-	-	-	
3	faneata	DA	1.873	-	-	-	

Date referitoare la construcţii

Crt	Număr	Destinaţie construcţie	Supraf. (mp)	Situaţie juridică	Observaţii / Referinţe
A1.1		constructii anexa	74	Cu acte	Nr. niveluri:1; S. construita la sol:74 mp; S. construita desfasurata:74 mp; Anexă, P, anul construirii: 2014, S.c. desfăşurată: 74 mp
A1.2		constructii anexa	17	Cu acte	Nr. niveluri:1; S. construita la sol:17 mp; S. construita desfasurata:17 mp; Anexă, P, anul construirii: 2014, S.c. desfăşurată: 17 mp

Lungime Segmente

1) Valorile lungimilor segmentelor sunt obţinute din proiecţie în plan.

Punct început	X / Y	Punct sfârşit	X / Y	Lungime segment (** (m)

Punct început	X / Y	Punct sfârşit	X / Y	Lungime segment (** (m)

Document care conține date cu caracter personal, protejat de prevederile Regulamentului (UE) nr. 679/2016 și Legii 190/2018

Punct început	X / Y	Punct sfârşit	X / Y	Lungime segment (** (m)
1	416.729,017 698.160,059	2	416.727,262 698.173,788	13.841
3	416.724,609 698.173,362	4	416.715,964 698.168,228	10.055
5	416.704,705 698.161,8	6	416.700,713 698.159,817	4.457
7	416.697,952 698.158,224	8	416.691,782 698.153,141	7.994
9	416.685,696 698.148,215	10	416.682,969 698.145,994	3.517
11	416.661,811 698.125,808	12	416.645,575 698.116,558	18.686
13	416.634,494 698.111,433	14	416.623,507 698.105,183	12.64
15	416.595,768 698.092,653	16	416.572,541 698.082,646	25.291
17	416.574,459 698.076,824	18	416.577,39 698.068,6	8.731
19	416.579,898 698.061,815	20	416.597,322 698.068,819	18.779
21	416.617,332 698.077,952	22	416.656,636 698.099,438	44.793
23	416.678,412 698.114,783	24	416.686,531 698.121,102	10.288
25	416.700,984 698.132,57	26	416.713,398 698.142,225	15.727
27	416.717,997 698.146,238	28	416.723,56 698.140,462	8.019
29	416.731,163 698.148,888	1	416.729,017 698.160,059	11.375

Punct început	X / Y	Punct sfârşit	X / Y	Lungime segment (** (m)
2	416.727,262 698.173,788	3	416.724,609 698.173,362	2.687
4	416.715,964 698.168,228	5	416.704,705 698.161,8	12.965
6	416.700,713 698.159,817	7	416.697,952 698.158,224	3.188
8	416.691,782 698.153,141	9	416.685,696 698.148,215	7.83
10	416.682,969 698.145,994	11	416.661,811 698.125,808	29.243
12	416.645,575 698.116,558	13	416.634,494 698.111,433	12.209
14	416.623,507 698.105,183	15	416.595,768 698.092,653	30.438
16	416.572,541 698.082,646	17	416.574,459 698.076,824	6.13
18	416.577,39 698.068,6	19	416.579,898 698.061,815	7.234
20	416.597,322 698.068,819	21	416.617,332 698.077,952	21.996
22	416.656,636 698.099,438	23	416.678,412 698.114,783	26.64
24	416.686,531 698.121,102	25	416.700,984 698.132,57	18.45
26	416.713,398 698.142,225	27	416.717,997 698.146,238	6.104
28	416.723,56 698.140,462	29	416.731,163 698.148,888	11.349

** Lungimile segmentelor sunt determinate în planul de proiecţie Stereo 70 şi sunt rotunjite la 1 milimetru.
*** Distanţa dintre puncte este formată din segmente cumulate ce sunt mai mici decât valoarea 1 milimetru.

Document care conține date cu caracter personal, protejat de prevederile Regulamentului (UE) nr. 679/2016 și Legii 190/2018

DATE DESPRE IMOBILUL NR. 2439

Oficiul de Cadastru şi Publicitate Imobiliară MARAMURES
Biroul de Cadastru şi Publicitate Imobiliară Sighetu Marmatiei

A. Partea I. Descrierea imobilului

TEREN Intravilan

Adresa: Loc. Harnicesti, Jud. Maramures

Nr. Crt	Nr cadastral Nr. topografic	Suprafaţa* (mp)	Observaţii / Referinţe
A1		123	Sector cadastral:13 Teren neimprejmuit;

B. Partea II. Proprietari şi acte

Inscrieri privitoare la dreptul de proprietate şi alte drepturi reale		Referinţe
2439 / 02/12/2024		
Act Normativ nr. Legea 7, din 13/03/1996 emis de Parlamentul României;		
B1	Inscrierea posesiei, drept de PROPRIETATE, dobandit prin Constituire, cota actuala 1/1	A1
	1) **NEIDENTIFICAT NEIDENTIFICAT**	
Act Normativ nr. Legea 7, din 13/03/1996 emis de Parlamentul României (art. 13);		
B2	Se notează mențiunea de proprietar neidentificat	A1

C. Partea III. SARCINI .

Inscrieri privind dezmembramintele dreptului de proprietate, drepturi reale de garanţie şi sarcini	Referinţe
NU SUNT	

Anexa Nr. 1 La Partea I

Teren

Nr cadastral	Suprafaţa (mp)*	Observaţii / Referinţe
	123	

* Suprafaţa este determinată in planul de proiecţie Stereo 70.

DETALII LINIARE IMOBIL

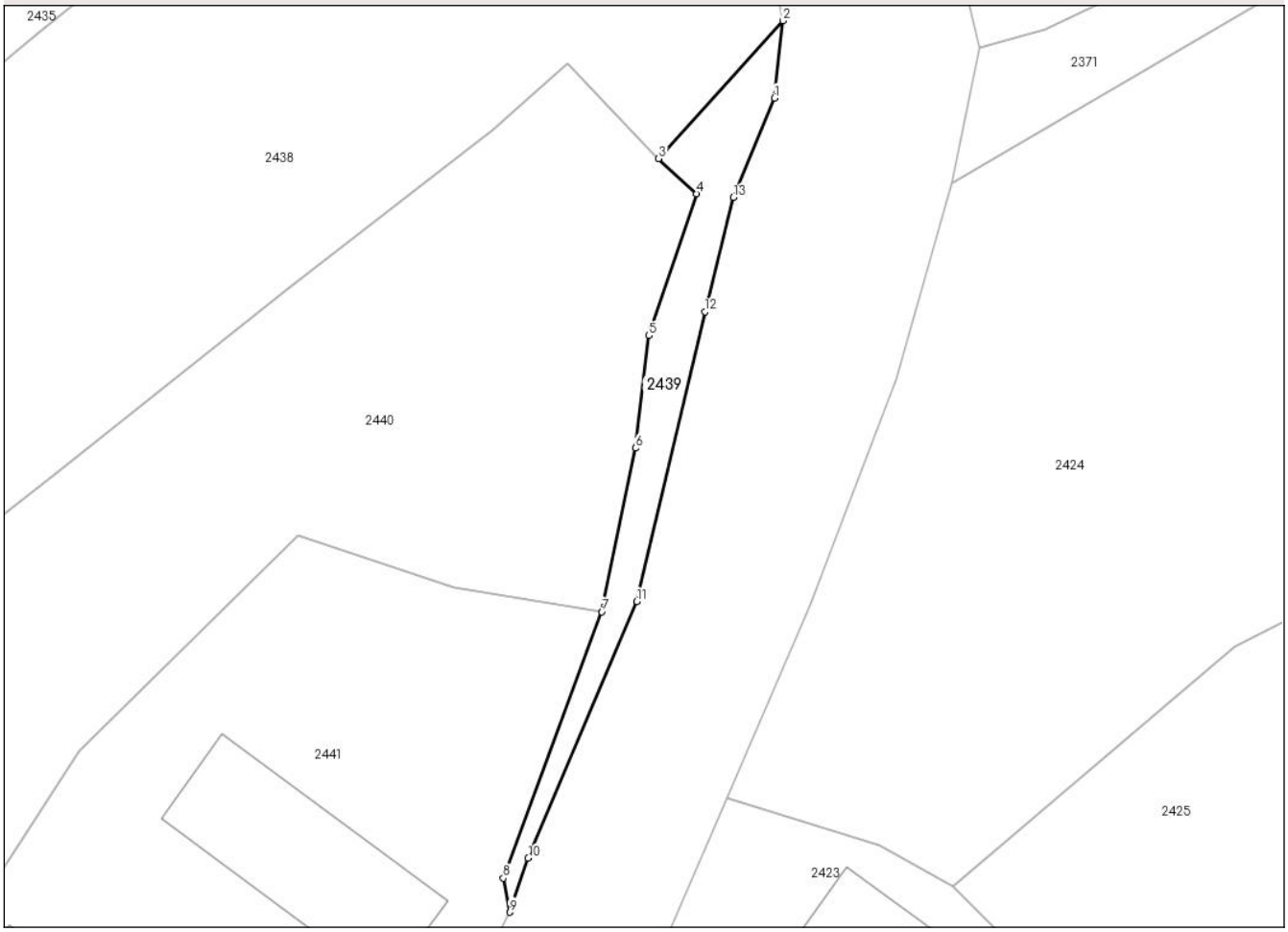

Date referitoare la teren

Crt	Categorie folosință	Intra vilan	Suprafaţa (mp)	Tarla	Parcelă	Nr. topo	Observaţii / Referinţe
1	ape curgatoare	DA	123	-	-	-	

Lungime Segmente
1) Valorile lungimilor segmentelor sunt obţinute din proiecţie în plan.

Punct început	X / Y	Punct sfârşit	X / Y	Lungime segment (** (m)
1	416.730,645 698.144,156	2	416.731,163 698.148,888	4.76
2	416.731,163 698.148,888	3	416.723,56 698.140,462	11.349
3	416.723,56 698.140,462	4	416.725,864 698.138,311	3.152
4	416.725,864 698.138,311	5	416.722,967 698.129,628	9.154
5	416.722,967 698.129,628	6	416.722,127 698.122,757	6.922

Document care conține date cu caracter personal, protejat de prevederile Regulamentului (UE) nr. 679/2016 și Legii 190/2018

Punct început	X / Y	Punct sfârşit	X / Y	Lungime segment (** (m)
6	416.722,127 698.122,757	7	416.720,078 698.112,747	10.218
7	416.720,078 698.112,747	8	416.714,044 698.096,465	17.364
8	416.714,044 698.096,465	9	416.714,436 698.094,384	2.118
9	416.714,436 698.094,384	10	416.715,569 698.097,68	3.485
10	416.715,569 698.097,68	11	416.722,221 698.113,373	17.045
11	416.722,221 698.113,373	12	416.726,391 698.131,097	18.208
12	416.726,391 698.131,097	13	416.728,126 698.138,078	7.193
13	416.728,126 698.138,078	1	416.730,645 698.144,156	6.579

** Lungimile segmentelor sunt determinate în planul de proiecţie Stereo 70 şi sunt rotunjite la 1 milimetru.
*** Distanţa dintre puncte este formată din segmente cumulate ce sunt mai mici decât valoarea 1 milimetru.

Document care conține date cu caracter personal, protejat de prevederile Regulamentului (UE) nr. 679/2016 și Legii 190/2018

DATE DESPRE IMOBILUL NR. 2440

Oficiul de Cadastru şi Publicitate Imobiliară MARAMURES
Biroul de Cadastru şi Publicitate Imobiliară Sighetu Marmatiei

A. Partea I. Descrierea imobilului

Nr. CF vechi:279, 713, 664
Nr. topografic:798

TEREN Intravilan

Adresa: Loc. Harnicesti, Jud. Maramures

Nr. Crt	Nr cadastral Nr. topografic	Suprafaţa* (mp)	Observaţii / Referinţe
A1		4.940	Sector cadastral:13 Teren neimprejmuit; parte din nr. topografic 797 și 787/2

B. Partea II. Proprietari şi acte

Inscrieri privitoare la dreptul de proprietate şi alte drepturi reale		Referinţe
2440 / 02/12/2024		
Act Normativ nr. Legea 7, din 13/03/1996 emis de Parlamentul României;		
B1	Intabulare, drept de PROPRIETATE, dobandit prin Lege, cota actuala 1/1	A1
	1) **NEIDENTIFICAT NEIDENTIFICAT**	
Act Administrativ nr. Adeverința nr. 4210, din 15/10/2024 emis de Primăria comunei Deseşti;		
B2	Se notează posesia faptică în favoarea lui	A1
	1) **VERDEȘ GHEORGHE-DANIEL**	

C. Partea III. SARCINI .

Inscrieri privind dezmembramintele dreptului de proprietate, drepturi reale de garanţie şi sarcini	Referinţe
NU SUNT	

Document care conține date cu caracter personal, protejat de prevederile Regulamentului (UE) nr. 679/2016 și Legii 190/2018

Anexa Nr. 1 La Partea I

Teren

Nr cadastral	Suprafaţa (mp)*	Observaţii / Referinţe
	4.940	parte din nr. topografic 797 și 787/2

* Suprafaţa este determinată in planul de proiecţie Stereo 70.

DETALII LINIARE IMOBIL

Date referitoare la teren

Crt	Categorie folosință	Intra vilan	Suprafaţa (mp)	Tarla	Parcelă	Nr. topo	Observaţii / Referinţe
1	faneata	DA	4.940	-	-	-	

Lungime Segmente

1) Valorile lungimilor segmentelor sunt obţinute din proiecţie în plan.

Punct început	X / Y	Punct sfârşit	X / Y	Lungime segment (** (m)
1	416.723,56 698.140,462	2	416.717,997 698.146,238	8.019
3	416.713,398 698.142,225	4	416.700,984 698.132,57	15.727
5	416.686,531 698.121,102	6	416.678,412 698.114,783	10.288
7	416.656,636 698.099,438	8	416.617,332 698.077,952	44.793
9	416.597,322 698.068,819	10	416.579,898 698.061,815	18.779

Punct început	X / Y	Punct sfârşit	X / Y	Lungime segment (** (m)
2	416.717,997 698.146,238	3	416.713,398 698.142,225	6.104
4	416.700,984 698.132,57	5	416.686,531 698.121,102	18.45
6	416.678,412 698.114,783	7	416.656,636 698.099,438	26.64
8	416.617,332 698.077,952	9	416.597,322 698.068,819	21.996
10	416.579,898 698.061,815	11	416.578,947 698.058,311	3.631

Document care conține date cu caracter personal, protejat de prevederile Regulamentului (UE) nr. 679/2016 și Legii 190/2018

Punct început	X / Y	Punct sfârşit	X / Y	Lungime segment (** (m)
11	416.578,947 698.058,311	12	416.583,854 698.041,759	17.264
13	416.585,764 698.032,51	14	416.581,173 698.025,72	8.196
15	416.588,981 698.014,131	16	416.595,935 698.009,374	8.425
17	416.611,397 698.029,571	18	416.616,826 698.035,215	7.831
19	416.628,243 698.043,58	20	416.635,132 698.048,239	8.317
21	416.643,583 698.054,034	22	416.657,873 698.065,853	18.544
23	416.665,419 698.073,269	24	416.673,301 698.082,472	12.117
25	416.681,428 698.094,049	26	416.688,101 698.104,214	12.16
27	416.701,487 698.117,422	28	416.711,047 698.114,258	10.07
29	416.720,078 698.112,747	30	416.722,127 698.122,757	10.218
31	416.722,967 698.129,628	32	416.725,864 698.138,311	9.154

Punct început	X / Y	Punct sfârşit	X / Y	Lungime segment (** (m)
12	416.583,854 698.041,759	13	416.585,764 698.032,51	9.444
14	416.581,173 698.025,72	15	416.588,981 698.014,131	13.974
16	416.595,935 698.009,374	17	416.611,397 698.029,571	25.436
18	416.616,826 698.035,215	19	416.628,243 698.043,58	14.153
20	416.635,132 698.048,239	21	416.643,583 698.054,034	10.247
22	416.657,873 698.065,853	23	416.665,419 698.073,269	10.58
24	416.673,301 698.082,472	25	416.681,428 698.094,049	14.145
26	416.688,101 698.104,214	27	416.701,487 698.117,422	18.805
28	416.711,047 698.114,258	29	416.720,078 698.112,747	9.157
30	416.722,127 698.122,757	31	416.722,967 698.129,628	6.922
32	416.725,864 698.138,311	1	416.723,56 698.140,462	3.152

**** Lungimile segmentelor sunt determinate în planul de proiecţie Stereo 70 şi sunt rotunjite la 1 milimetru.**
***** Distanţa dintre puncte este formată din segmente cumulate ce sunt mai mici decât valoarea 1 milimetru.**

Document care conține date cu caracter personal, protejat de prevederile Regulamentului (UE) nr. 679/2016 și Legii 190/2018

DATE DESPRE IMOBILUL NR. 2441

Oficiul de Cadastru şi Publicitate Imobiliară MARAMURES
Biroul de Cadastru şi Publicitate Imobiliară Sighetu Marmatiei

A. Partea I. Descrierea imobilului

Nr. CF vechi:154, 245, 279, 425
Nr. topografic:795, 796

TEREN Intravilan

Adresa: Loc. Harnicesti, Nr. 176A, Jud. Maramures

Nr. Crt	Nr cadastral Nr. topografic	Suprafaţa* (mp)	Observaţii / Referinţe
A1		3.709	Sector cadastral:13 Teren neimprejmuit; parte din nr. topografic 797 și 788

Construcţii

Crt	Nr cadastral Nr. topografic	Adresa	Observaţii / Referinţe
A1.1		Loc. Harnicesti, Nr. 176A, Jud. Maramures	Nr. niveluri:2; S. construita la sol:97 mp; S. construita desfasurata:117 mp; Casă de locuit, S+P, S.c. desfășurată: 117 mp
A1.2		Loc. Harnicesti, Nr. 176A, Jud. Maramures	Nr. niveluri:1; S. construita la sol:109 mp; S. construita desfasurata:109 mp; Anexă, P, S.c. desfășurată: 109 mp

B. Partea II. Proprietari şi acte

Inscrieri privitoare la dreptul de proprietate şi alte drepturi reale		Referinţe
2441 / 02/12/2024		
Act Administrativ nr. Titlu de proprietate nr. 14854, din 18/01/2017 emis de Comisia Județeană Maramureș;		
B1	Intabulare, drept de PROPRIETATE cu titlu de drept aplicarea Legii nr. 247/2005, dobandit prin Reconstituire, cota actuala 1/1	A1
	1) **ROMAN ILEANA**	
Act Normativ nr. Legea 7, din 13/03/1996 emis de Parlamentul României;		
B2	Intabulare, drept de PROPRIETATE, dobandit prin Lege, cota actuala 1/1	A1.1, A1.2
	1) **ROMAN ILEANA**	

C. Partea III. SARCINI .

Inscrieri privind dezmembramintele dreptului de proprietate, drepturi reale de garanţie şi sarcini	Referinţe
NU SUNT	

Document care conține date cu caracter personal, protejat de prevederile Regulamentului (UE) nr. 679/2016 și Legii 190/2018

Anexa Nr. 1 La Partea I

Teren

Nr cadastral	Suprafaţa (mp)*	Observaţii / Referinţe
	3.709	parte din nr. topografic 797 și 788

* Suprafaţa este determinată in planul de proiecţie Stereo 70.

DETALII LINIARE IMOBIL

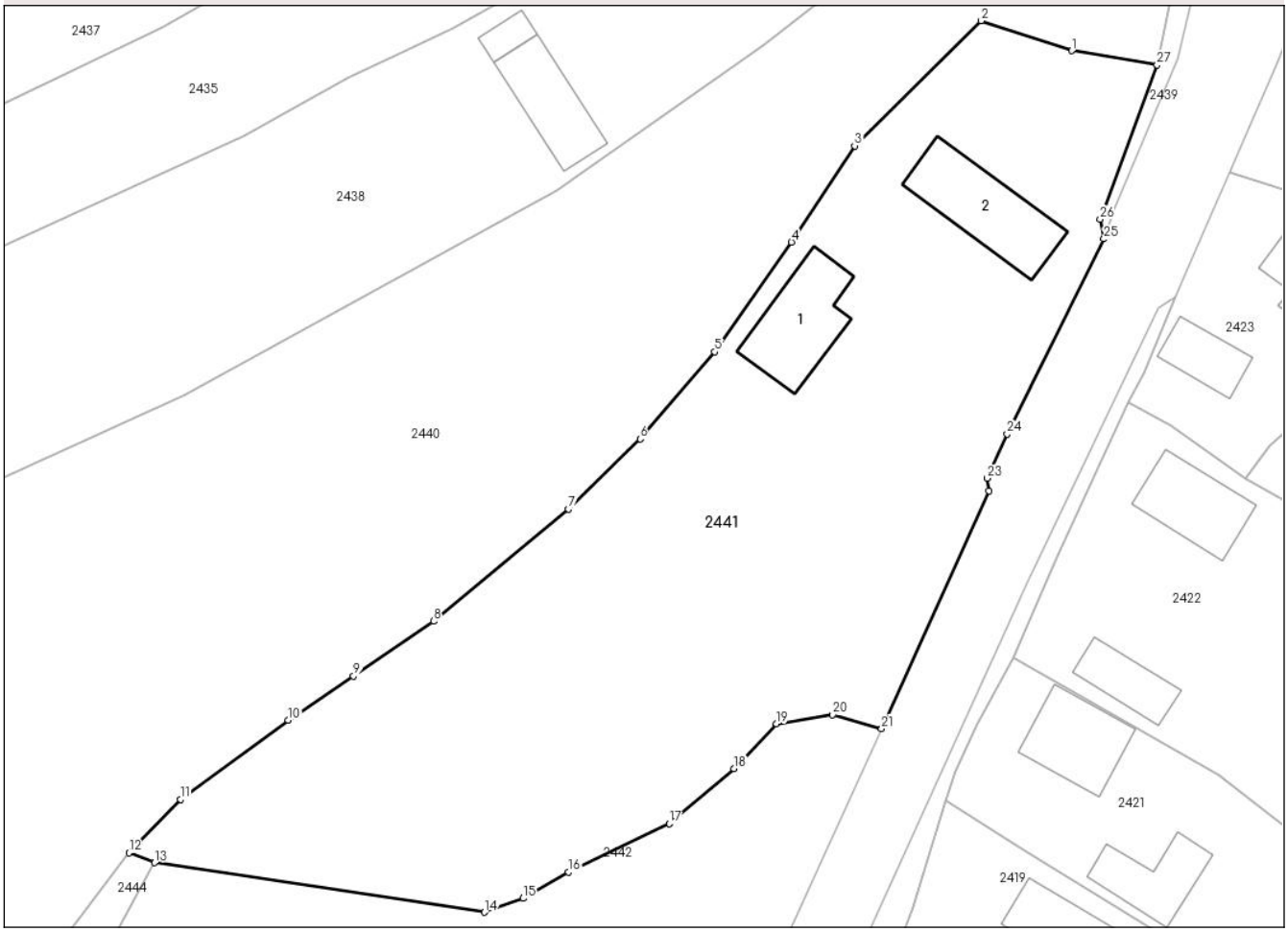

Date referitoare la teren

Crt	Categorie folosință	Intra vilan	Suprafaţa (mp)	Tarla	Parcelă	Nr. topo	Observaţii / Referinţe
1	curti constructii	DA	700	-	Acasă II	-	
2	faneata	DA	3.009	-	Acasă II	-	

Date referitoare la construcţii

Crt	Număr	Destinaţie construcţie	Supraf. (mp)	Situaţie juridică	Observaţii / Referinţe
A1.1		constructii de locuinte	97	Cu acte	Nr. niveluri:2; S. construita la sol:97 mp; S. construita desfasurata:117 mp; Casă de locuit, S+P, S.c. desfășurată: 117 mp
A1.2		constructii anexa	109	Cu acte	Nr. niveluri:1; S. construita la sol:109 mp; S. construita desfasurata:109 mp; Anexă, P, S.c. desfășurată: 109 mp

Lungime Segmente

1) Valorile lungimilor segmentelor sunt obţinute din proiecţie în plan.

Punct început	X / Y	Punct sfârşit	X / Y	Lungime segment (** (m)
1	416.711,047 698.114,258	2	416.701,487 698.117,422	10.07

Punct început	X / Y	Punct sfârşit	X / Y	Lungime segment (** (m)
2	416.701,487 698.117,422	3	416.688,101 698.104,214	18.805

Document care conține date cu caracter personal, protejat de prevederile Regulamentului (UE) nr. 679/2016 și Legii 190/2018

Punct început	X / Y	Punct sfârşit	X / Y	Lungime segment (** (m)
3	416.688,101 698.104,214	4	416.681,428 698.094,049	12.16
5	416.673,301 698.082,472	6	416.665,419 698.073,269	12.117
7	416.657,873 698.065,853	8	416.643,583 698.054,034	18.544
9	416.635,132 698.048,239	10	416.628,243 698.043,58	8.317
11	416.616,826 698.035,215	12	416.611,397 698.029,571	7.831
13	416.614,102 698.028,521	14	416.648,976 698.023,302	35.262
15	416.653,062 698.024,758	16	416.657,871 698.027,533	5.552
17	416.668,492 698.032,654	18	416.675,334 698.038,474	8.983
19	416.679,847 698.043,19	20	416.685,784 698.044,128	6.011
21	416.690,941 698.042,675	22	416.702,278 698.067,806	27.57
23	416.702,107 698.069,118	24	416.704,211 698.073,786	5.12
25	416.714,436 698.094,384	26	416.714,044 698.096,465	2.118
27	416.720,078 698.112,747	1	416.711,047 698.114,258	9.157

Punct început	X / Y	Punct sfârşit	X / Y	Lungime segment (** (m)
4	416.681,428 698.094,049	5	416.673,301 698.082,472	14.145
6	416.665,419 698.073,269	7	416.657,873 698.065,853	10.58
8	416.643,583 698.054,034	9	416.635,132 698.048,239	10.247
10	416.628,243 698.043,58	11	416.616,826 698.035,215	14.153
12	416.611,397 698.029,571	13	416.614,102 698.028,521	2.902
14	416.648,976 698.023,302	15	416.653,062 698.024,758	4.338
16	416.657,871 698.027,533	17	416.668,492 698.032,654	11.791
18	416.675,334 698.038,474	19	416.679,847 698.043,19	6.527
20	416.685,784 698.044,128	21	416.690,941 698.042,675	5.358
22	416.702,278 698.067,806	23	416.702,107 698.069,118	1.323
24	416.704,211 698.073,786	25	416.714,436 698.094,384	22.996
26	416.714,044 698.096,465	27	416.720,078 698.112,747	17.364

** Lungimile segmentelor sunt determinate în planul de proiecţie Stereo 70 şi sunt rotunjite la 1 milimetru.
*** Distanţa dintre puncte este formată din segmente cumulate ce sunt mai mici decât valoarea 1 milimetru.

Document care conține date cu caracter personal, protejat de prevederile Regulamentului (UE) nr. 679/2016 și Legii 190/2018

DATE DESPRE IMOBILUL NR. 2442

Oficiul de Cadastru şi Publicitate Imobiliară MARAMURES
Biroul de Cadastru şi Publicitate Imobiliară Sighetu Marmatiei

A. Partea I. Descrierea imobilului

Nr. CF vechi:676, 528, 425
Nr. topografic:793

TEREN Intravilan

Adresa: Loc. Harnicesti, Jud. Maramures

Nr. Crt	Nr cadastral Nr. topografic	Suprafaţa* (mp)	Observaţii / Referinţe
A1		3.335	Sector cadastral:13 Teren neimprejmuit; parte din nr. topografic 794 și 788

B. Partea II. Proprietari şi acte

Inscrieri privitoare la dreptul de proprietate şi alte drepturi reale		Referinţe
2442 / 02/12/2024		
Act Normativ nr. Legea 7, din 13/03/1996 emis de Parlamentul României;		
B1	Intabulare, drept de PROPRIETATE, dobandit prin Lege, cota actuala 1/1	A1
	1) **NEIDENTIFICAT NEIDENTIFICAT**	
Act Administrativ nr. Adeverința nr. 4211, din 15/10/2024 emis de Primăria comunei Deseşti;		
B2	Se notează posesia faptică în favoarea lui	A1
	1) **VIŞOVAN IOAN**	

C. Partea III. SARCINI .

Inscrieri privind dezmembramintele dreptului de proprietate, drepturi reale de garanţie şi sarcini	Referinţe
NU SUNT	

Anexa Nr. 1 La Partea I

Teren

Nr cadastral	Suprafaţa (mp)*	Observaţii / Referinţe
	3.335	parte din nr. topografic 794 și 788

* Suprafaţa este determinată in planul de proiecţie Stereo 70.

DETALII LINIARE IMOBIL

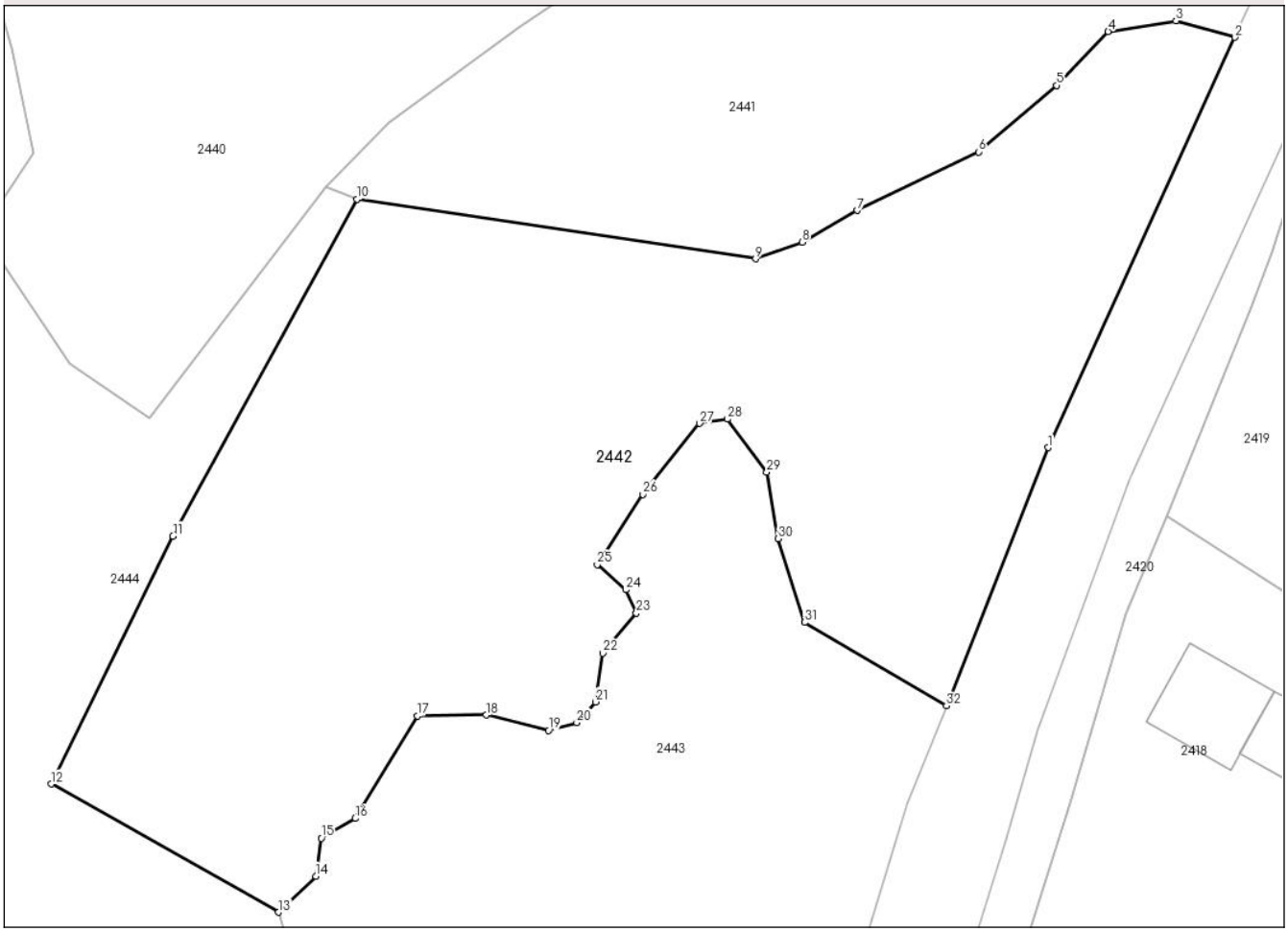

Date referitoare la teren

Crt	Categorie folosință	Intra vilan	Suprafaţa (mp)	Tarla	Parcelă	Nr. topo	Observaţii / Referinţe
1	faneata	DA	3.335	-	-	-	

Lungime Segmente

1) Valorile lungimilor segmentelor sunt obţinute din proiecţie în plan.

Punct început	X / Y	Punct sfârşit	X / Y	Lungime segment (** (m)
1	416.674,592 698.006,799	2	416.690,941 698.042,675	39.426
3	416.685,784 698.044,128	4	416.679,847 698.043,19	6.011
5	416.675,334 698.038,474	6	416.668,492 698.032,654	8.983
7	416.657,871 698.027,533	8	416.653,062 698.024,758	5.552
9	416.648,976 698.023,302	10	416.614,102 698.028,521	35.262

Punct început	X / Y	Punct sfârşit	X / Y	Lungime segment (** (m)
2	416.690,941 698.042,675	3	416.685,784 698.044,128	5.358
4	416.679,847 698.043,19	5	416.675,334 698.038,474	6.527
6	416.668,492 698.032,654	7	416.657,871 698.027,533	11.791
8	416.653,062 698.024,758	9	416.648,976 698.023,302	4.338
10	416.614,102 698.028,521	11	416.597,976 697.999,046	33.598

Document care conține date cu caracter personal, protejat de prevederile Regulamentului (UE) nr. 679/2016 și Legii 190/2018

Punct început	X / Y	Punct sfârşit	X / Y	Lungime segment (** (m)
11	416.597,976 697.999,046	12	416.587,319 697.977,382	24.143
13	416.607,203 697.966,165	14	416.610,483 697.969,306	4.541
15	416.610,962 697.972,634	16	416.613,934 697.974,364	3.439
17	416.619,398 697.983,322	18	416.625,389 697.983,402	5.992
19	416.630,845 697.982,064	20	416.633,329 697.982,739	2.574
21	416.634,967 697.984,561	22	416.635,593 697.988,819	4.304
23	416.638,545 697.992,32	24	416.637,635 697.994,362	2.236
25	416.635,111 697.996,571	26	416.639,086 698.002,707	7.311
27	416.644,08 698.008,916	28	416.646,528 698.009,287	2.476
29	416.649,954 698.004,653	30	416.650,977 697.998,839	5.903
31	416.653,271 697.991,513	32	416.665,686 697.984,217	14.4

Punct început	X / Y	Punct sfârşit	X / Y	Lungime segment (** (m)
12	416.587,319 697.977,382	13	416.607,203 697.966,165	22.83
14	416.610,483 697.969,306	15	416.610,962 697.972,634	3.362
16	416.613,934 697.974,364	17	416.619,398 697.983,322	10.493
18	416.625,389 697.983,402	19	416.630,845 697.982,064	5.618
20	416.633,329 697.982,739	21	416.634,967 697.984,561	2.45
22	416.635,593 697.988,819	23	416.638,545 697.992,32	4.579
24	416.637,635 697.994,362	25	416.635,111 697.996,571	3.354
26	416.639,086 698.002,707	27	416.644,08 698.008,916	7.968
28	416.646,528 698.009,287	29	416.649,954 698.004,653	5.763
30	416.650,977 697.998,839	31	416.653,271 697.991,513	7.677
32	416.665,686 697.984,217	1	416.674,592 698.006,799	24.275

**** Lungimile segmentelor sunt determinate în planul de proiecţie Stereo 70 şi sunt rotunjite la 1 milimetru.**
***** Distanţa dintre puncte este formată din segmente cumulate ce sunt mai mici decât valoarea 1 milimetru.**

Document care conține date cu caracter personal, protejat de prevederile Regulamentului (UE) nr. 679/2016 și Legii 190/2018

DATE DESPRE IMOBILUL NR. 2443

Oficiul de Cadastru şi Publicitate Imobiliară MARAMURES
Biroul de Cadastru şi Publicitate Imobiliară Sighetu Marmatiei

A. Partea I. Descrierea imobilului

Nr. CF vechi:215, 817, 776, 817
Nr. topografic:789, 790, 791, 792

TEREN Intravilan

Adresa: Loc. Harnicesti, Jud. Maramures

Nr. Crt	Nr cadastral Nr. topografic	Suprafaţa* (mp)	Observaţii / Referinţe
A1		2.916	Sector cadastral:13 Teren neimprejmuit;

B. Partea II. Proprietari şi acte

Inscrieri privitoare la dreptul de proprietate şi alte drepturi reale		Referinţe
2443 / 02/12/2024		
Act Administrativ nr. Titlu de proprietate nr. 17308, din 02/07/2018 emis de Comisia Județeană Maramureș;		
B1	Intabulare, drept de PROPRIETATE cu titlu de drept aplicarea Legii nr. 247/2005, dobandit prin Reconstituire, cota actuala 1/1	A1
	1) **HOTEA GHEORGHE**	

C. Partea III. SARCINI .

Inscrieri privind dezmembramintele dreptului de proprietate, drepturi reale de garanţie şi sarcini	Referinţe
NU SUNT	

Document care conține date cu caracter personal, protejat de prevederile Regulamentului (UE) nr. 679/2016 și Legii 190/2018

Anexa Nr. 1 La Partea I

Teren

Nr cadastral	Suprafaţa (mp)*	Observaţii / Referinţe
	2.916	

* Suprafaţa este determinată in planul de proiecţie Stereo 70.

DETALII LINIARE IMOBIL

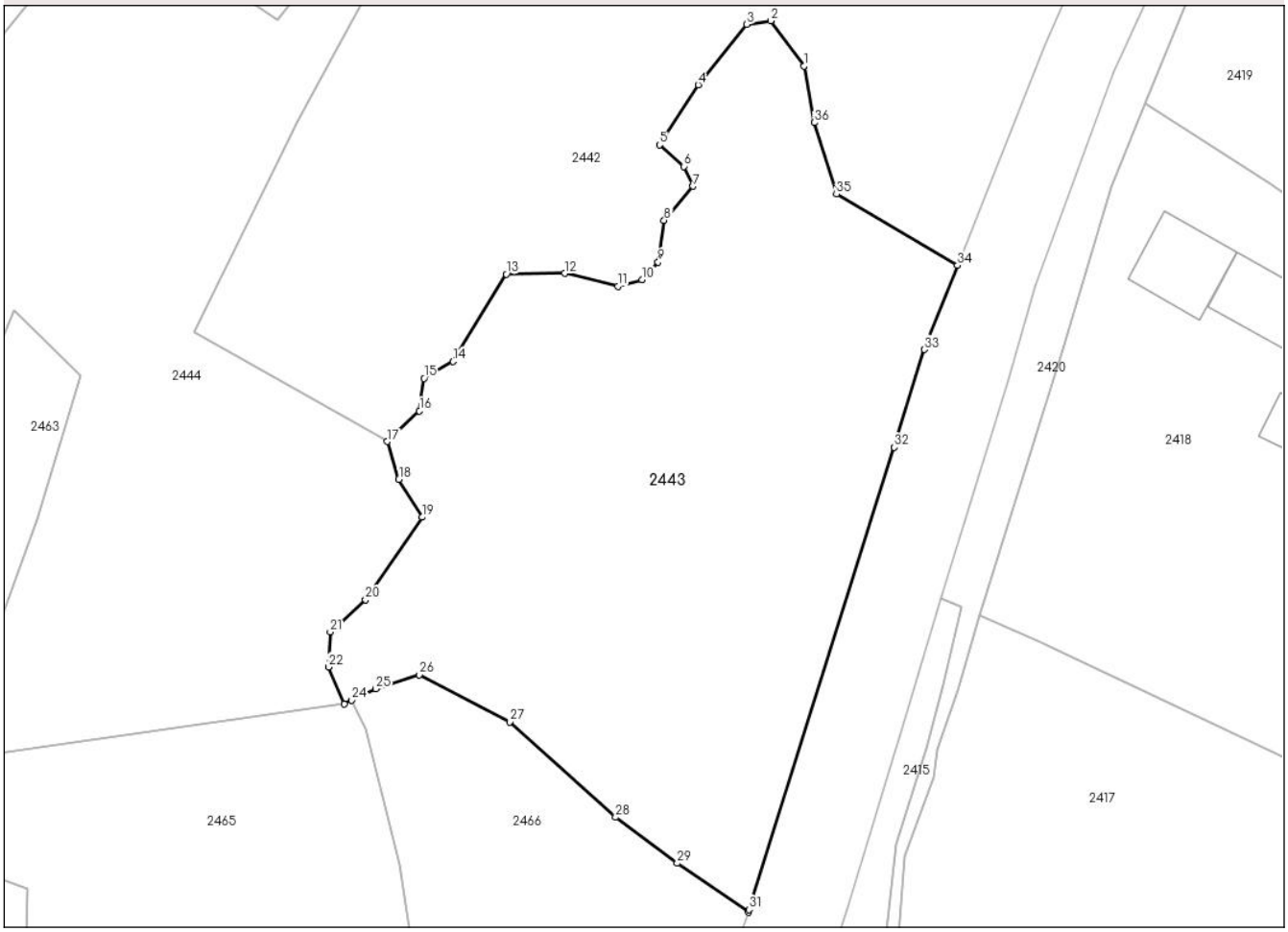

Date referitoare la teren

Crt	Categorie folosință	Intra vilan	Suprafaţa (mp)	Tarla	Parcelă	Nr. topo	Observaţii / Referinţe
1	livada	DA	860	-	Între Vâlcele	-	
2	arabil	DA	2.056	-	Între Vâlcele	-	

Lungime Segmente

1) Valorile lungimilor segmentelor sunt obţinute din proiecţie în plan.

Punct început	X / Y	Punct sfârşit	X / Y	Lungime segment (** (m)
1	416.649,954 698.004,653	2	416.646,528 698.009,287	5.763
3	416.644,08 698.008,916	4	416.639,086 698.002,707	7.968
5	416.635,111 697.996,571	6	416.637,635 697.994,362	3.354
7	416.638,545 697.992,32	8	416.635,593 697.988,819	4.579

Punct început	X / Y	Punct sfârşit	X / Y	Lungime segment (** (m)
2	416.646,528 698.009,287	3	416.644,08 698.008,916	2.476
4	416.639,086 698.002,707	5	416.635,111 697.996,571	7.311
6	416.637,635 697.994,362	7	416.638,545 697.992,32	2.236
8	416.635,593 697.988,819	9	416.634,967 697.984,561	4.304

Document care conține date cu caracter personal, protejat de prevederile Regulamentului (UE) nr. 679/2016 și Legii 190/2018

Punct început	X / Y	Punct sfârşit	X / Y	Lungime segment (** (m)
9	416.634,967 697.984,561	10	416.633,329 697.982,739	2.45
11	416.630,845 697.982,064	12	416.625,389 697.983,402	5.618
13	416.619,398 697.983,322	14	416.613,934 697.974,364	10.493
15	416.610,962 697.972,634	16	416.610,483 697.969,306	3.362
17	416.607,203 697.966,165	18	416.608,371 697.962,29	4.047
19	416.610,751 697.958,408	20	416.604,938 697.949,948	10.265
21	416.601,337 697.946,649	22	416.601,169 697.943,065	3.588
23	416.602,747 697.939,265	24	416.603,546 697.939,651	0.887
25	416.606,017 697.940,824	26	416.610,47 697.942,256	4.678
27	416.619,73 697.937,425	28	416.630,611 697.927,656	14.623
29	416.636,922 697.922,948	30	416.644,226 697.917,926	8.864
31	416.644,321 697.918,197	32	416.659,208 697.965,557	49.645
33	416.662,285 697.975,592	34	416.665,686 697.984,217	9.271
35	416.653,271 697.991,513	36	416.650,977 697.998,839	7.677

Punct început	X / Y	Punct sfârşit	X / Y	Lungime segment (** (m)
10	416.633,329 697.982,739	11	416.630,845 697.982,064	2.574
12	416.625,389 697.983,402	13	416.619,398 697.983,322	5.992
14	416.613,934 697.974,364	15	416.610,962 697.972,634	3.439
16	416.610,483 697.969,306	17	416.607,203 697.966,165	4.541
18	416.608,371 697.962,29	19	416.610,751 697.958,408	4.553
20	416.604,938 697.949,948	21	416.601,337 697.946,649	4.884
22	416.601,169 697.943,065	23	416.602,747 697.939,265	4.115
24	416.603,546 697.939,651	25	416.606,017 697.940,824	2.735
26	416.610,47 697.942,256	27	416.619,73 697.937,425	10.444
28	416.630,611 697.927,656	29	416.636,922 697.922,948	7.874
30	416.644,226 697.917,926	31	416.644,321 697.918,197	0.287
32	416.659,208 697.965,557	33	416.662,285 697.975,592	10.496
34	416.665,686 697.984,217	35	416.653,271 697.991,513	14.4
36	416.650,977 697.998,839	1	416.649,954 698.004,653	5.903

**** Lungimile segmentelor sunt determinate în planul de proiecţie Stereo 70 şi sunt rotunjite la 1 milimetru.**
***** Distanţa dintre puncte este formată din segmente cumulate ce sunt mai mici decât valoarea 1 milimetru.**

Document care conține date cu caracter personal, protejat de prevederile Regulamentului (UE) nr. 679/2016 și Legii 190/2018

DATE DESPRE IMOBILUL NR. 2444

Oficiul de Cadastru şi Publicitate Imobiliară MARAMURES
Biroul de Cadastru şi Publicitate Imobiliară Sighetu Marmatiei

A. Partea I. Descrierea imobilului

TEREN Intravilan

Adresa: Loc. Harnicesti, Jud. Maramures

Nr. Crt	Nr cadastral Nr. topografic	Suprafaţa* (mp)	Observaţii / Referinţe
A1	52498	4.273	Sector cadastral:13 Teren neimprejmuit;

B. Partea II. Proprietari şi acte

Inscrieri privitoare la dreptul de proprietate şi alte drepturi reale		Referinţe
2444 / 02/12/2024		
Act Normativ nr. Legea 7, din 13/03/1996 emis de Parlamentul României;		
B1	Intabulare, drept de PROPRIETATE, dobandit prin Lege, cota actuala 1/1	A1
	1) **NEIDENTIFICAT NEIDENTIFICAT**	
Act Administrativ nr. Adeverința nr. 266, din 02/02/2022 emis de Primăria comunei Deseşti (Act notarial nr. Declarație aut. sub nr. 314, din 14.02.2022, emis de NP Bledea Steluța);		
B2	Se notează posesia faptică în favoarea lui	A1
	1) **ŞTEFĂNESCU ŞTEFAN** 2) **ŞTEFĂNESCU MARIA**	
	OBSERVATII: poziție transcrisă din CF nr. 52498 Deseşti, sub rangul încheierii nr. 3969 / 28.02.2022	

C. Partea III. SARCINI .

Inscrieri privind dezmembramintele dreptului de proprietate, drepturi reale de garanţie şi sarcini	Referinţe
NU SUNT	

Document care conține date cu caracter personal, protejat de prevederile Regulamentului (UE) nr. 679/2016 și Legii 190/2018

Anexa Nr. 1 La Partea I

Teren

Nr cadastral	Suprafaţa (mp)*	Observaţii / Referinţe
52498	4.273	

* Suprafaţa este determinată in planul de proiecţie Stereo 70.

DETALII LINIARE IMOBIL

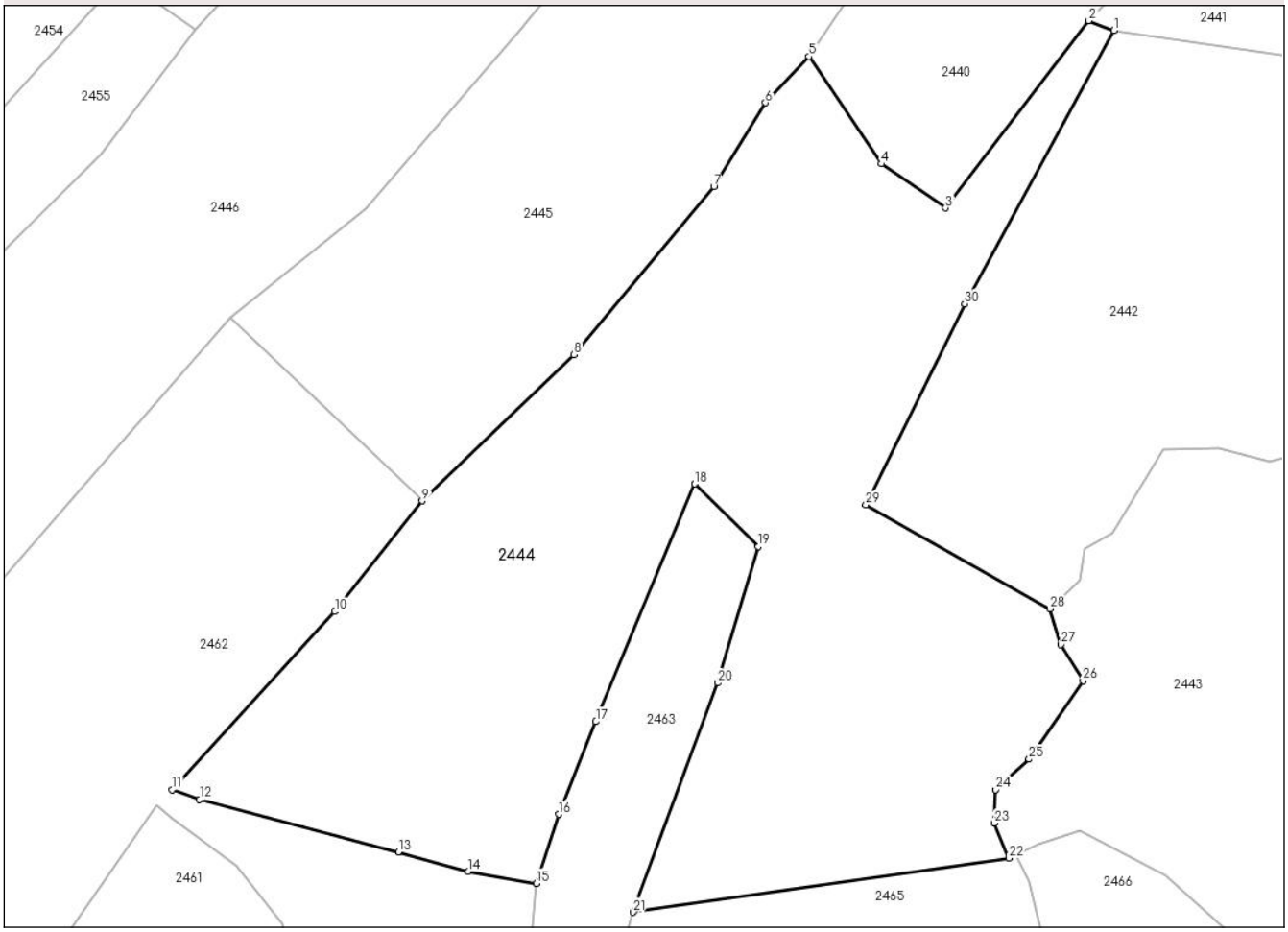

Date referitoare la teren

Crt	Categorie folosință	Intra vilan	Suprafaţa (mp)	Tarla	Parcelă	Nr. topo	Observaţii / Referinţe
1	faneata	DA	4.273	-	-	-	

Lungime Segmente

1) Valorile lungimilor segmentelor sunt obţinute din proiecţie în plan.

Punct început	X / Y	Punct sfârşit	X / Y	Lungime segment (** (m)
1	416.614,102 698.028,521	2	416.611,397 698.029,571	2.902
3	416.595,935 698.009,374	4	416.588,981 698.014,131	8.425
5	416.581,173 698.025,72	6	416.576,485 698.020,737	6.842
7	416.570,901 698.011,683	8	416.555,824 697.993,553	23.58
9	416.539,436 697.977,798	10	416.530,005 697.965,851	15.221

Punct început	X / Y	Punct sfârşit	X / Y	Lungime segment (** (m)
2	416.611,397 698.029,571	3	416.595,935 698.009,374	25.436
4	416.588,981 698.014,131	5	416.581,173 698.025,72	13.974
6	416.576,485 698.020,737	7	416.570,901 698.011,683	10.637
8	416.555,824 697.993,553	9	416.539,436 697.977,798	22.733
10	416.530,005 697.965,851	11	416.512,436 697.946,667	26.013

Document care conține date cu caracter personal, protejat de prevederile Regulamentului (UE) nr. 679/2016 și Legii 190/2018

Punct început	X / Y	Punct sfârşit	X / Y	Lungime segment (** (m)
11	416.512,436 697.946,667	12	416.515,397 697.945,616	3.142
13	416.536,859 697.939,948	14	416.544,364 697.937,826	7.799
15	416.551,756 697.936,553	16	416.554,139 697.944,011	7.829
17	416.558,177 697.953,996	18	416.568,861 697.979,621	27.763
19	416.575,722 697.972,886	20	416.571,3 697.958,167	15.369
21	416.562,197 697.933,446	22	416.602,747 697.939,265	40.965
23	416.601,169 697.943,065	24	416.601,337 697.946,649	3.588
25	416.604,938 697.949,948	26	416.610,751 697.958,408	10.265
27	416.608,371 697.962,29	28	416.607,203 697.966,165	4.047
29	416.587,319 697.977,382	30	416.597,976 697.999,046	24.143

Punct început	X / Y	Punct sfârşit	X / Y	Lungime segment (** (m)
12	416.515,397 697.945,616	13	416.536,859 697.939,948	22.198
14	416.544,364 697.937,826	15	416.551,756 697.936,553	7.501
16	416.554,139 697.944,011	17	416.558,177 697.953,996	10.771
18	416.568,861 697.979,621	19	416.575,722 697.972,886	9.614
20	416.571,3 697.958,167	21	416.562,197 697.933,446	26.344
22	416.602,747 697.939,265	23	416.601,169 697.943,065	4.115
24	416.601,337 697.946,649	25	416.604,938 697.949,948	4.884
26	416.610,751 697.958,408	27	416.608,371 697.962,29	4.553
28	416.607,203 697.966,165	29	416.587,319 697.977,382	22.83
30	416.597,976 697.999,046	1	416.614,102 698.028,521	33.598

** Lungimile segmentelor sunt determinate în planul de proiecţie Stereo 70 şi sunt rotunjite la 1 milimetru.
*** Distanţa dintre puncte este formată din segmente cumulate ce sunt mai mici decât valoarea 1 milimetru.

Document care conține date cu caracter personal, protejat de prevederile Regulamentului (UE) nr. 679/2016 și Legii 190/2018

DATE DESPRE IMOBILUL NR. 2445

Oficiul de Cadastru şi Publicitate Imobiliară MARAMURES
Biroul de Cadastru şi Publicitate Imobiliară Sighetu Marmatiei

A. Partea I. Descrierea imobilului

TEREN Intravilan Nr. CF vechi:966

Adresa: Loc. Harnicesti, Jud. Maramures

Nr. Crt	Nr cadastral Nr. topografic	Suprafaţa* (mp)	Observaţii / Referinţe
A1		2.080	Sector cadastral:13 Teren neimprejmuit; parte din nr. topografic 779

B. Partea II. Proprietari şi acte

Inscrieri privitoare la dreptul de proprietate şi alte drepturi reale		Referinţe
2445 / 02/12/2024		
Act Normativ nr. Legea 7, din 13/03/1996 emis de Parlamentul României;		
B1	Intabulare, drept de PROPRIETATE, dobandit prin Lege, cota actuala 1/1	A1
	1) **NEIDENTIFICAT NEIDENTIFICAT**	
Act Administrativ nr. Adeverința nr. 4212, din 15/10/2024 emis de Primăria comunei Deseşti;		
B2	Se notează posesia faptică în favoarea lui	A1
	1) **SACALOŞ VASILE-IOAN**	

C. Partea III. SARCINI .

Inscrieri privind dezmembramintele dreptului de proprietate, drepturi reale de garanţie şi sarcini	Referinţe
NU SUNT	

Document care conține date cu caracter personal, protejat de prevederile Regulamentului (UE) nr. 679/2016 și Legii 190/2018

Anexa Nr. 1 La Partea I

Teren

Nr cadastral	Suprafaţa (mp)*	Observaţii / Referinţe
	2.080	parte din nr. topografic 779

* Suprafaţa este determinată in planul de proiecţie Stereo 70.

DETALII LINIARE IMOBIL

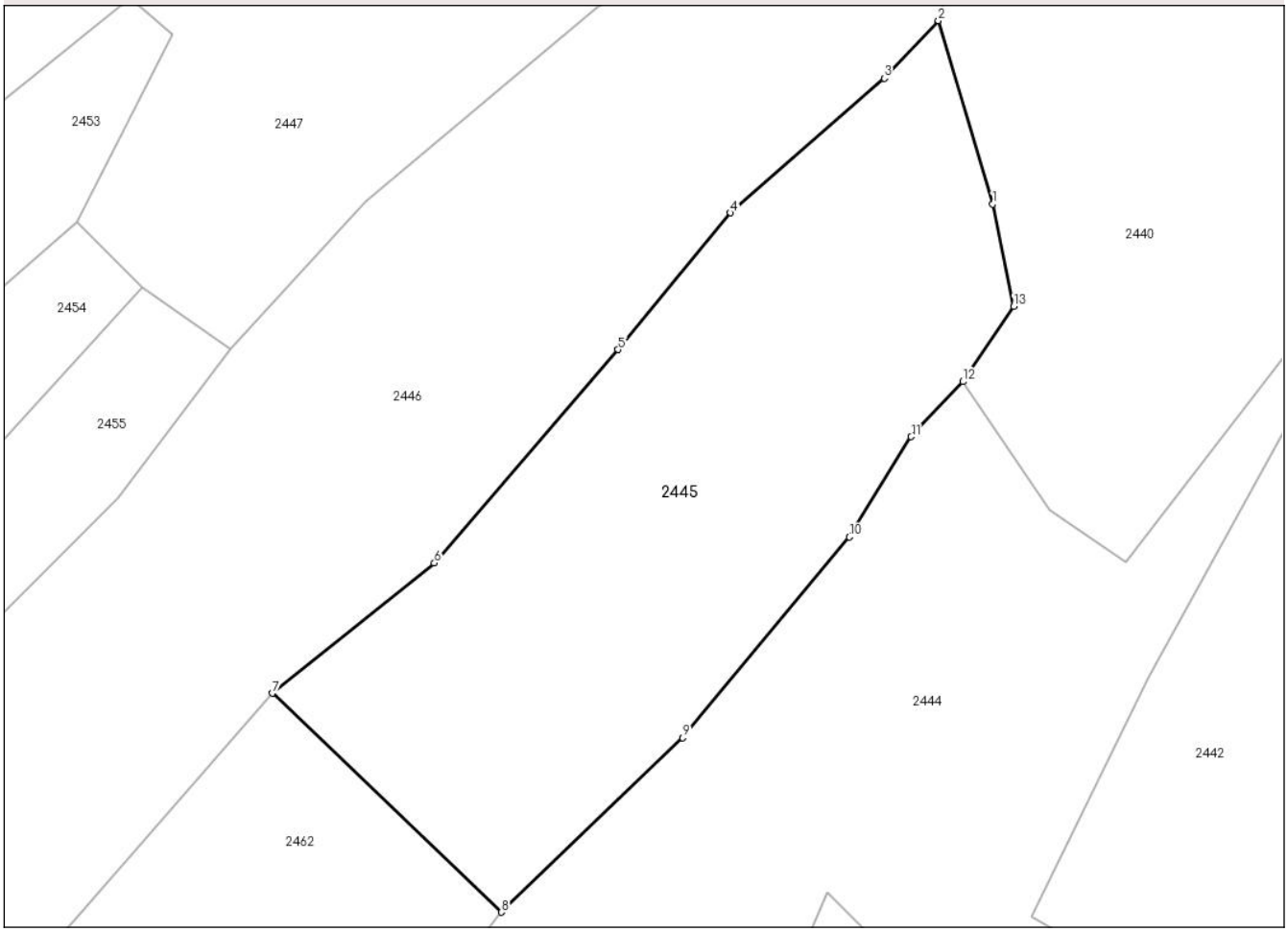

Date referitoare la teren

Crt	Categorie folosință	Intra vilan	Suprafaţa (mp)	Tarla	Parcelă	Nr. topo	Observaţii / Referinţe
1	faneata	DA	2.080	-	-	-	

Lungime Segmente
1) Valorile lungimilor segmentelor sunt obţinute din proiecţie în plan.

Punct început	X / Y	Punct sfârşit	X / Y	Lungime segment (** (m)
1	416.583,854 698.041,759	2	416.578,947 698.058,311	17.264
2	416.578,947 698.058,311	3	416.574,041 698.053,103	7.155
3	416.574,041 698.053,103	4	416.560,142 698.040,968	18.451
4	416.560,142 698.040,968	5	416.549,98 698.028,615	15.996
5	416.549,98 698.028,615	6	416.533,373 698.009,331	25.449

Document care conține date cu caracter personal, protejat de prevederile Regulamentului (UE) nr. 679/2016 și Legii 190/2018

Punct început	X / Y	Punct sfârşit	X / Y	Lungime segment (** (m)
6	416.533,373 698.009,331	7	416.518,718 697.997,568	18.792
7	416.518,718 697.997,568	8	416.539,436 697.977,798	28.637
8	416.539,436 697.977,798	9	416.555,824 697.993,553	22.733
9	416.555,824 697.993,553	10	416.570,901 698.011,683	23.58
10	416.570,901 698.011,683	11	416.576,485 698.020,737	10.637
11	416.576,485 698.020,737	12	416.581,173 698.025,72	6.842
12	416.581,173 698.025,72	13	416.585,764 698.032,51	8.196
13	416.585,764 698.032,51	1	416.583,854 698.041,759	9.444

** Lungimile segmentelor sunt determinate în planul de proiecţie Stereo 70 şi sunt rotunjite la 1 milimetru.
*** Distanţa dintre puncte este formată din segmente cumulate ce sunt mai mici decât valoarea 1 milimetru.

Document care conține date cu caracter personal, protejat de prevederile Regulamentului (UE) nr. 679/2016 și Legii 190/2018

DATE DESPRE IMOBILUL NR. 2446

Oficiul de Cadastru şi Publicitate Imobiliară MARAMURES
Biroul de Cadastru şi Publicitate Imobiliară Sighetu Marmatiei

A. Partea I. Descrierea imobilului

TEREN Necunoscut Nr. CF vechi:966, 722, 61

Adresa: Loc. Harnicesti, Jud. Maramures

Nr. Crt	Nr cadastral Nr. topografic	Suprafaţa* (mp)	Observaţii / Referinţe
A1		5.045	Sector cadastral:13 Teren neimprejmuit; parte din nr. topografic 779, 780 și 781

B. Partea II. Proprietari şi acte

Inscrieri privitoare la dreptul de proprietate şi alte drepturi reale		Referinţe
2446 / 02/12/2024		
Act Normativ nr. Legea 7, din 13/03/1996 emis de Parlamentul României;		
B1	Intabulare, drept de PROPRIETATE, dobandit prin Lege, cota actuala 1/1	A1
	1) **NEIDENTIFICAT NEIDENTIFICAT**	
Act Administrativ nr. Adeverința nr. 4213, din 15/10/2024 emis de Primăria comunei Deseşti;		
B2	Se notează posesia faptică în favoarea lui	A1
	1) **SACALÎȘ ILEANA-ROZALIA**	

C. Partea III. SARCINI .

Inscrieri privind dezmembramintele dreptului de proprietate, drepturi reale de garanţie şi sarcini	Referinţe
NU SUNT	

Document care conține date cu caracter personal, protejat de prevederile Regulamentului (UE) nr. 679/2016 și Legii 190/2018

Anexa Nr. 1 La Partea I

Teren

Nr cadastral	Suprafaţa (mp)*	Observaţii / Referinţe
	5.045	parte din nr. topografic 779, 780 și 781

* Suprafaţa este determinată in planul de proiecţie Stereo 70.

DETALII LINIARE IMOBIL

Date referitoare la teren

Crt	Categorie folosință	Intra vilan	Suprafaţa (mp)	Tarla	Parcelă	Nr. topo	Observaţii / Referinţe
1	faneata	DA	4.768	-	-	-	
2	faneata	NU	277	-	-	-	

Lungime Segmente

1) Valorile lungimilor segmentelor sunt obţinute din proiecţie în plan.

Punct început	X / Y	Punct sfârşit	X / Y	Lungime segment (** (m)
1	416.577,39 698.068,6	2	416.574,459 698.076,824	8.731
3	416.562,062 698.068,694	4	416.548,003 698.059,51	16.793
5	416.527,208 698.042,008	6	416.514,943 698.028,66	18.127
7	416.504,767 698.015,169	8	416.492,097 698.002,586	17.857

Punct început	X / Y	Punct sfârşit	X / Y	Lungime segment (** (m)
2	416.574,459 698.076,824	3	416.562,062 698.068,694	14.825
4	416.548,003 698.059,51	5	416.527,208 698.042,008	27.18
6	416.514,943 698.028,66	7	416.504,767 698.015,169	16.898
8	416.492,097 698.002,586	9	416.480,416 697.990,239	16.997

Document care conține date cu caracter personal, protejat de prevederile Regulamentului (UE) nr. 679/2016 și Legii 190/2018

Punct început	X / Y	Punct sfârşit	X / Y	Lungime segment (** (m)
9	416.480,416 697.990,239	10	416.461,568 697.967,103	29.842
11	416.470,273 697.958,766	12	416.465,142 697.953,082	7.657
13	416.448,557 697.937,376	14	416.430,32 697.920,61	24.773
15	416.419,312 697.907,952	16	416.404,958 697.890,392	22.68
17	416.394,01 697.871,632	18	416.390,563 697.863,075	9.225
19	416.386,623 697.845,735	20	416.393,11 697.843,875	6.748
21	416.396,84 697.853,61	22	416.407,932 697.876,214	25.179
23	416.427,808 697.902,152	24	416.452,465 697.925,807	34.169
25	416.464,172 697.936,507	26	416.483,002 697.956,785	27.672
27	416.501,46 697.977,842	28	416.518,718 697.997,568	26.21
29	416.533,373 698.009,331	30	416.549,98 698.028,615	25.449
31	416.560,142 698.040,968	32	416.574,041 698.053,103	18.451
33	416.578,947 698.058,311	34	416.579,898 698.061,815	3.631

Punct început	X / Y	Punct sfârşit	X / Y	Lungime segment (** (m)
10	416.461,568 697.967,103	11	416.470,273 697.958,766	12.053
12	416.465,142 697.953,082	13	416.448,557 697.937,376	22.842
14	416.430,32 697.920,61	15	416.419,312 697.907,952	16.775
16	416.404,958 697.890,392	17	416.394,01 697.871,632	21.721
18	416.390,563 697.863,075	19	416.386,623 697.845,735	17.782
20	416.393,11 697.843,875	21	416.396,84 697.853,61	10.425
22	416.407,932 697.876,214	23	416.427,808 697.902,152	32.678
24	416.452,465 697.925,807	25	416.464,172 697.936,507	15.86
26	416.483,002 697.956,785	27	416.501,46 697.977,842	28.002
28	416.518,718 697.997,568	29	416.533,373 698.009,331	18.792
30	416.549,98 698.028,615	31	416.560,142 698.040,968	15.996
32	416.574,041 698.053,103	33	416.578,947 698.058,311	7.155
34	416.579,898 698.061,815	1	416.577,39 698.068,6	7.234

**** Lungimile segmentelor sunt determinate în planul de proiecţie Stereo 70 şi sunt rotunjite la 1 milimetru.**
***** Distanţa dintre puncte este formată din segmente cumulate ce sunt mai mici decât valoarea 1 milimetru.**

Document care conține date cu caracter personal, protejat de prevederile Regulamentului (UE) nr. 679/2016 și Legii 190/2018

DATE DESPRE IMOBILUL NR. 2447

Oficiul de Cadastru şi Publicitate Imobiliară MARAMURES
Biroul de Cadastru şi Publicitate Imobiliară Sighetu Marmatiei

A. Partea I. Descrierea imobilului

TEREN Intravilan Nr. CF vechi:61, 947

Adresa: Loc. Harnicesti, Jud. Maramures

Nr. Crt	Nr cadastral Nr. topografic	Suprafaţa* (mp)	Observaţii / Referinţe
A1		4.101	Sector cadastral:13 Teren neimprejmuit; parte din nr. topografic 781 și 782

B. Partea II. Proprietari şi acte

Inscrieri privitoare la dreptul de proprietate şi alte drepturi reale		Referinţe
2447 / 02/12/2024		
Act Normativ nr. Legea 7, din 13/03/1996 emis de Parlamentul României;		
B1	Intabulare, drept de PROPRIETATE, dobandit prin Lege, cota actuala 1/1	A1
	1) **NEIDENTIFICAT NEIDENTIFICAT**	
Act Administrativ nr. Adeverința nr. 4214, din 15/10/2024 emis de Primăria comunei Deseşti;		
B2	Se notează posesia faptică în favoarea lui	A1
	1) **BERCI VASILE** 2) **BERCI EUDOCHIA-ANCUȚA**	

C. Partea III. SARCINI .

Inscrieri privind dezmembramintele dreptului de proprietate, drepturi reale de garanţie şi sarcini	Referinţe
NU SUNT	

Anexa Nr. 1 La Partea I

Teren

Nr cadastral	Suprafaţa (mp)*	Observaţii / Referinţe
	4.101	parte din nr. topografic 781 și 782

* Suprafaţa este determinată in planul de proiecţie Stereo 70.

DETALII LINIARE IMOBIL

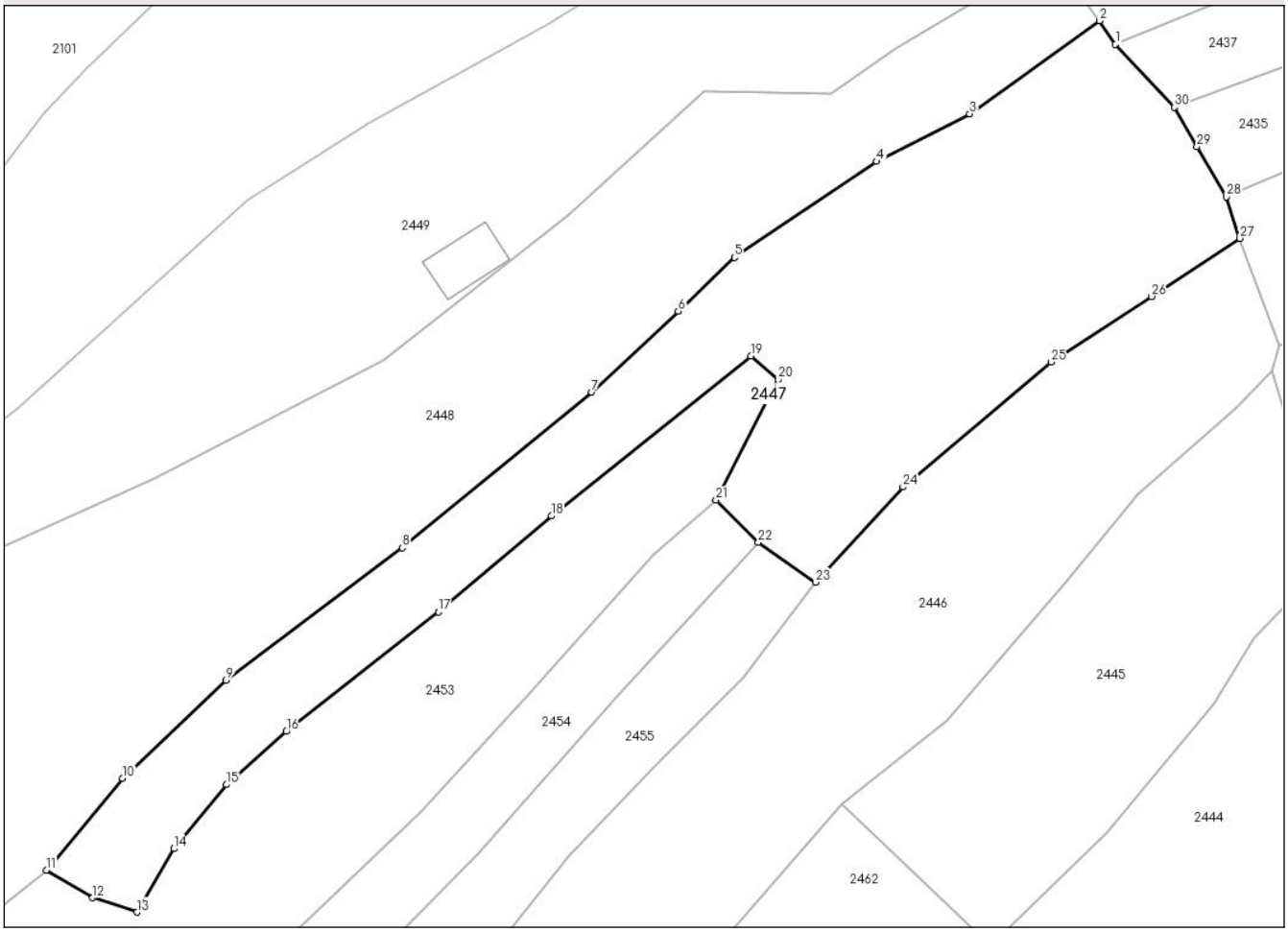

Date referitoare la teren

Crt	Categorie folosință	Intra vilan	Suprafaţa (mp)	Tarla	Parcelă	Nr. topo	Observaţii / Referinţe
1	faneata	DA	4.101	-	-	-	

Lungime Segmente

1) Valorile lungimilor segmentelor sunt obţinute din proiecţie în plan.

Punct început	X / Y	Punct sfârşit	X / Y	Lungime segment (** (m)
1	416.557,01 698.104,001	2	416.554,755 698.107,318	4.011
3	416.536,556 698.094,274	4	416.523,506 698.087,615	14.651
5	416.503,566 698.074,154	6	416.495,686 698.066,626	10.898
7	416.483,555 698.055,283	8	416.456,978 698.033,466	34.385
9	416.432,291 698.014,913	10	416.417,745 698.001,193	19.996

Punct început	X / Y	Punct sfârşit	X / Y	Lungime segment (** (m)
2	416.554,755 698.107,318	3	416.536,556 698.094,274	22.391
4	416.523,506 698.087,615	5	416.503,566 698.074,154	24.058
6	416.495,686 698.066,626	7	416.483,555 698.055,283	16.608
8	416.456,978 698.033,466	9	416.432,291 698.014,913	30.881
10	416.417,745 698.001,193	11	416.407,064 697.988,324	16.724

Document care conține date cu caracter personal, protejat de prevederile Regulamentului (UE) nr. 679/2016 și Legii 190/2018

Punct început	X / Y	Punct sfârşit	X / Y	Lungime segment (** (m)
11	416.407,064 697.988,324	12	416.413,573 697.984,471	7.564
13	416.419,788 697.982,442	14	416.424,952 697.991,336	10.284
15	416.432,323 698.000,319	16	416.440,708 698.007,763	11.213
17	416.462,071 698.024,489	18	416.477,897 698.037,945	20.773
19	416.505,865 698.060,372	20	416.509,723 698.057,074	5.076
21	416.501,003 698.040,166	22	416.506,921 698.034,261	8.36
23	416.514,943 698.028,66	24	416.527,208 698.042,008	18.127
25	416.548,003 698.059,51	26	416.562,062 698.068,694	16.793
27	416.574,459 698.076,824	28	416.572,541 698.082,646	6.13
29	416.568,446 698.089,677	30	416.565,237 698.095,199	6.387

Punct început	X / Y	Punct sfârşit	X / Y	Lungime segment (** (m)
12	416.413,573 697.984,471	13	416.419,788 697.982,442	6.538
14	416.424,952 697.991,336	15	416.432,323 698.000,319	11.62
16	416.440,708 698.007,763	17	416.462,071 698.024,489	27.132
18	416.477,897 698.037,945	19	416.505,865 698.060,372	35.849
20	416.509,723 698.057,074	21	416.501,003 698.040,166	19.024
22	416.506,921 698.034,261	23	416.514,943 698.028,66	9.784
24	416.527,208 698.042,008	25	416.548,003 698.059,51	27.18
26	416.562,062 698.068,694	27	416.574,459 698.076,824	14.825
28	416.572,541 698.082,646	29	416.568,446 698.089,677	8.137
30	416.565,237 698.095,199	1	416.557,01 698.104,001	12.048

**** Lungimile segmentelor sunt determinate în planul de proiecţie Stereo 70 şi sunt rotunjite la 1 milimetru.**
***** Distanţa dintre puncte este formată din segmente cumulate ce sunt mai mici decât valoarea 1 milimetru.**

Document care conține date cu caracter personal, protejat de prevederile Regulamentului (UE) nr. 679/2016 și Legii 190/2018

DATE DESPRE IMOBILUL NR. 2448

Oficiul de Cadastru şi Publicitate Imobiliară MARAMURES
Biroul de Cadastru şi Publicitate Imobiliară Sighetu Marmatiei

A. Partea I. Descrierea imobilului

Nr. CF vechi:268, 722
Nr. topografic:785/4

TEREN Intravilan

Adresa: Loc. Harnicesti, Jud. Maramures

Nr. Crt	Nr cadastral Nr. topografic	Suprafaţa* (mp)	Observaţii / Referinţe
A1		5.234	Sector cadastral:13 Teren neimprejmuit; parte din nr. topografic 783

B. Partea II. Proprietari şi acte

Inscrieri privitoare la dreptul de proprietate şi alte drepturi reale		Referinţe
2448 / 02/12/2024		
Act Normativ nr. Legea 7, din 13/03/1996 emis de Parlamentul României;		
B1	Intabulare, drept de PROPRIETATE, dobandit prin Lege, cota actuala 1/1	A1
	1) **NEIDENTIFICAT NEIDENTIFICAT**	
Act Administrativ nr. Adeverința nr. 4215, din 15/10/2024 emis de Primăria comunei Deseşti;		
B2	Se notează posesia faptică în favoarea lui	A1
	1) **BLEDEA MARIA**	

C. Partea III. SARCINI .

Inscrieri privind dezmembramintele dreptului de proprietate, drepturi reale de garanţie şi sarcini	Referinţe
NU SUNT	

Document care conține date cu caracter personal, protejat de prevederile Regulamentului (UE) nr. 679/2016 și Legii 190/2018

Anexa Nr. 1 La Partea I

Teren

Nr cadastral	Suprafaţa (mp)*	Observaţii / Referinţe
	5.234	parte din nr. topografic 783

* Suprafaţa este determinată in planul de proiecţie Stereo 70.

DETALII LINIARE IMOBIL

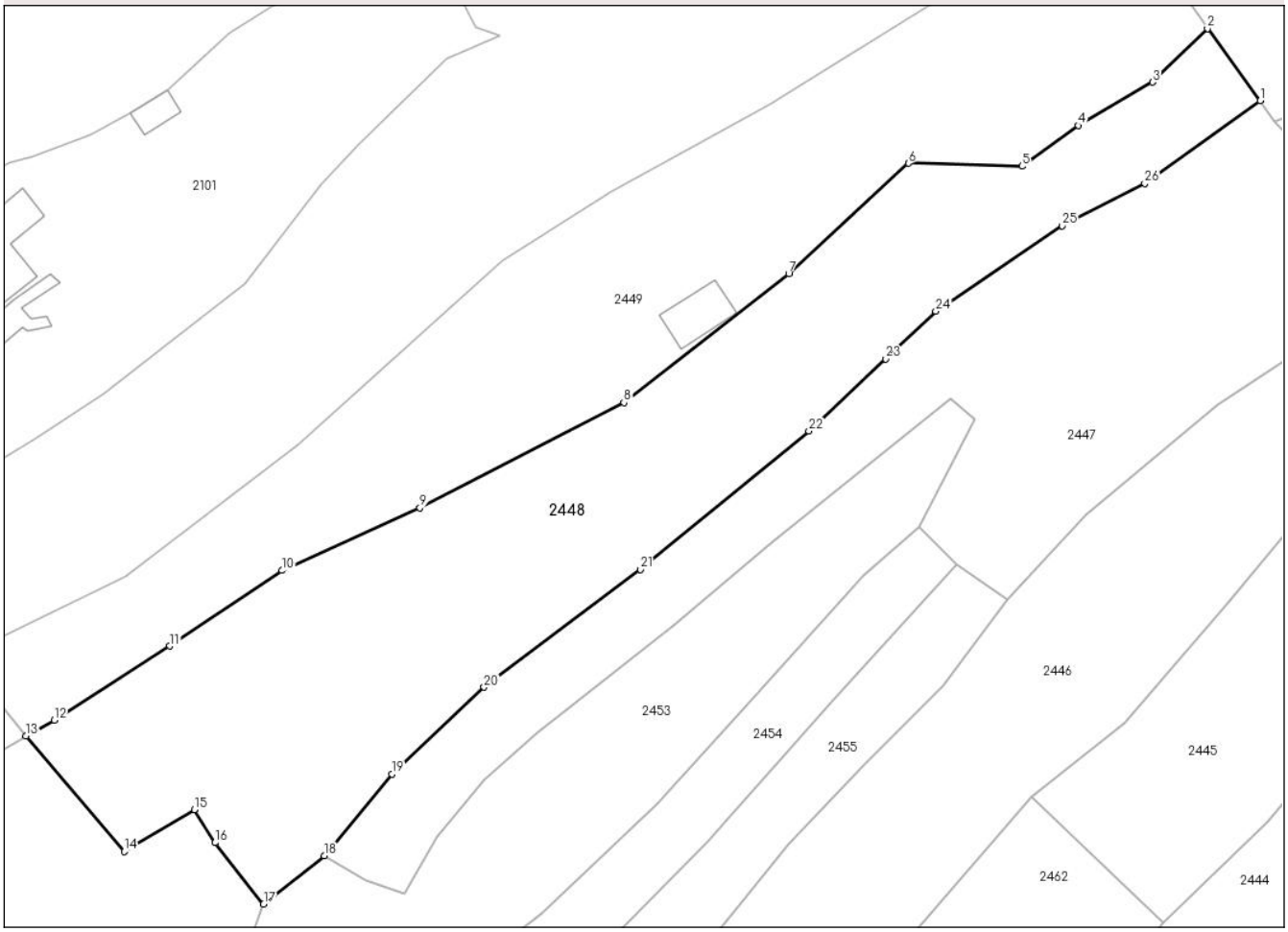

Date referitoare la teren

Crt	Categorie folosință	Intra vilan	Suprafaţa (mp)	Tarla	Parcelă	Nr. topo	Observaţii / Referinţe
1	faneata	DA	5.234	-	-	-	

Lungime Segmente

1) Valorile lungimilor segmentelor sunt obţinute din proiecţie în plan.

Punct început	X / Y	Punct sfârşit	X / Y	Lungime segment (** (m)
1	416.554,755 698.107,318	2	416.546,415 698.118,684	14.098
3	416.537,739 698.110,272	4	416.526,073 698.103,415	13.532
5	416.517,154 698.097,018	6	416.499,247 698.097,466	17.913
7	416.480,383 698.080,068	8	416.454,367 698.059,749	33.011
9	416.422,186 698.043,155	10	416.400,39 698.033,293	23.923

Punct început	X / Y	Punct sfârşit	X / Y	Lungime segment (** (m)
2	416.546,415 698.118,684	3	416.537,739 698.110,272	12.084
4	416.526,073 698.103,415	5	416.517,154 698.097,018	10.976
6	416.499,247 698.097,466	7	416.480,383 698.080,068	25.662
8	416.454,367 698.059,749	9	416.422,186 698.043,155	36.207
10	416.400,39 698.033,293	11	416.382,731 698.021,387	21.298

Document care conține date cu caracter personal, protejat de prevederile Regulamentului (UE) nr. 679/2016 și Legii 190/2018

Punct început	X / Y	Punct sfârşit	X / Y	Lungime segment (** (m)
11	416.382,731 698.021,387	12	416.364,484 698.009,708	21.665
13	416.360,014 698.007,22	14	416.375,507 697.988,995	23.92
15	416.386,593 697.995,618	16	416.389,856 697.990,399	6.155
17	416.397,509 697.980,701	18	416.407,064 697.988,324	12.223
19	416.417,745 698.001,193	20	416.432,291 698.014,913	19.996
21	416.456,978 698.033,466	22	416.483,555 698.055,283	34.385
23	416.495,686 698.066,626	24	416.503,566 698.074,154	10.898
25	416.523,506 698.087,615	26	416.536,556 698.094,274	14.651

Punct început	X / Y	Punct sfârşit	X / Y	Lungime segment (** (m)
12	416.364,484 698.009,708	13	416.360,014 698.007,22	5.116
14	416.375,507 697.988,995	15	416.386,593 697.995,618	12.914
16	416.389,856 697.990,399	17	416.397,509 697.980,701	12.354
18	416.407,064 697.988,324	19	416.417,745 698.001,193	16.724
20	416.432,291 698.014,913	21	416.456,978 698.033,466	30.881
22	416.483,555 698.055,283	23	416.495,686 698.066,626	16.608
24	416.503,566 698.074,154	25	416.523,506 698.087,615	24.058
26	416.536,556 698.094,274	1	416.554,755 698.107,318	22.391

** Lungimile segmentelor sunt determinate în planul de proiecţie Stereo 70 şi sunt rotunjite la 1 milimetru.
*** Distanţa dintre puncte este formată din segmente cumulate ce sunt mai mici decât valoarea 1 milimetru.

Document care conține date cu caracter personal, protejat de prevederile Regulamentului (UE) nr. 679/2016 și Legii 190/2018

DATE DESPRE IMOBILUL NR. 2449

Oficiul de Cadastru şi Publicitate Imobiliară MARAMURES
Biroul de Cadastru şi Publicitate Imobiliară Sighetu Marmatiei

A. Partea I. Descrierea imobilului

TEREN Intravilan

Adresa: Loc. Harnicesti, Nr. 165, Jud. Maramures

Nr. Crt	Nr cadastral Nr. topografic	Suprafaţa* (mp)	Observaţii / Referinţe
A1	52555	4.727	Sector cadastral:13 Teren neimprejmuit;

Construcţii

Crt	Nr cadastral Nr. topografic	Adresa	Observaţii / Referinţe
A1.1		Loc. Harnicesti, Nr. 165, Jud. Maramures	Nr. niveluri:2; S. construita la sol:65 mp; S. construita desfasurata:85 mp; Anexă, P+M, anul construirii: 2022, S. c. desfăşurată: 85 mp

B. Partea II. Proprietari şi acte

Inscrieri privitoare la dreptul de proprietate şi alte drepturi reale		Referinţe
2449 / 02/12/2024		
Act Administrativ nr. Adeverința nr. 2185, din 21/07/2022 emis de Primăria comunei Deșești (Act notarial nr. Declarație notarială nr. 714, din 22.07.2022, emis de NP Hauși Irina Sabina);		
B2	Se notează posesia faptica asupra cotei de 4320/4727 din terenul de sub A1 în favoarea lui	A1
	1) **BOLOHA VARVARA**	
	OBSERVATII: poziție transcrisă din CF nr. 52555 Deșești, sub rangul încheierii nr. 13511 / 26.07.2022	
Act Normativ nr. Legea 7, din 13/03/1996 emis de Parlamentul României;		
B3	Intabulare, drept de PROPRIETATE, dobandit prin Lege, cota actuala 1/1	A1
	1) **NEIDENTIFICAT NEIDENTIFICAT**	
Act Administrativ nr. Adeverința nr. 4216, din 15/10/2024 emis de Primăria comunei Deșești;		
B3	Se notează posesia faptică asupra cotei de 407/4727 din terenul de sub A1 în favoarea lui	A1
	1) **BOLOHA VARVARA**	
Act Administrativ nr. Certif.de atest.a edificării construcției nr. 4786, din 02/12/2024 emis de Primăria comunei Deșești;		
B4	Intabulare, drept de PROPRIETATE, dobandit prin Construire, cota actuala 1/1	A1.1
	1) **BOLOHA VARVARA**	

C. Partea III. SARCINI .

Inscrieri privind dezmembramintele dreptului de proprietate, drepturi reale de garanţie şi sarcini	Referinţe
NU SUNT	

Document care conține date cu caracter personal, protejat de prevederile Regulamentului (UE) nr. 679/2016 și Legii 190/2018

Anexa Nr. 1 La Partea I

Teren

Nr cadastral	Suprafaţa (mp)*	Observaţii / Referinţe
52555	4.727	

* Suprafaţa este determinată in planul de proiecţie Stereo 70.

DETALII LINIARE IMOBIL

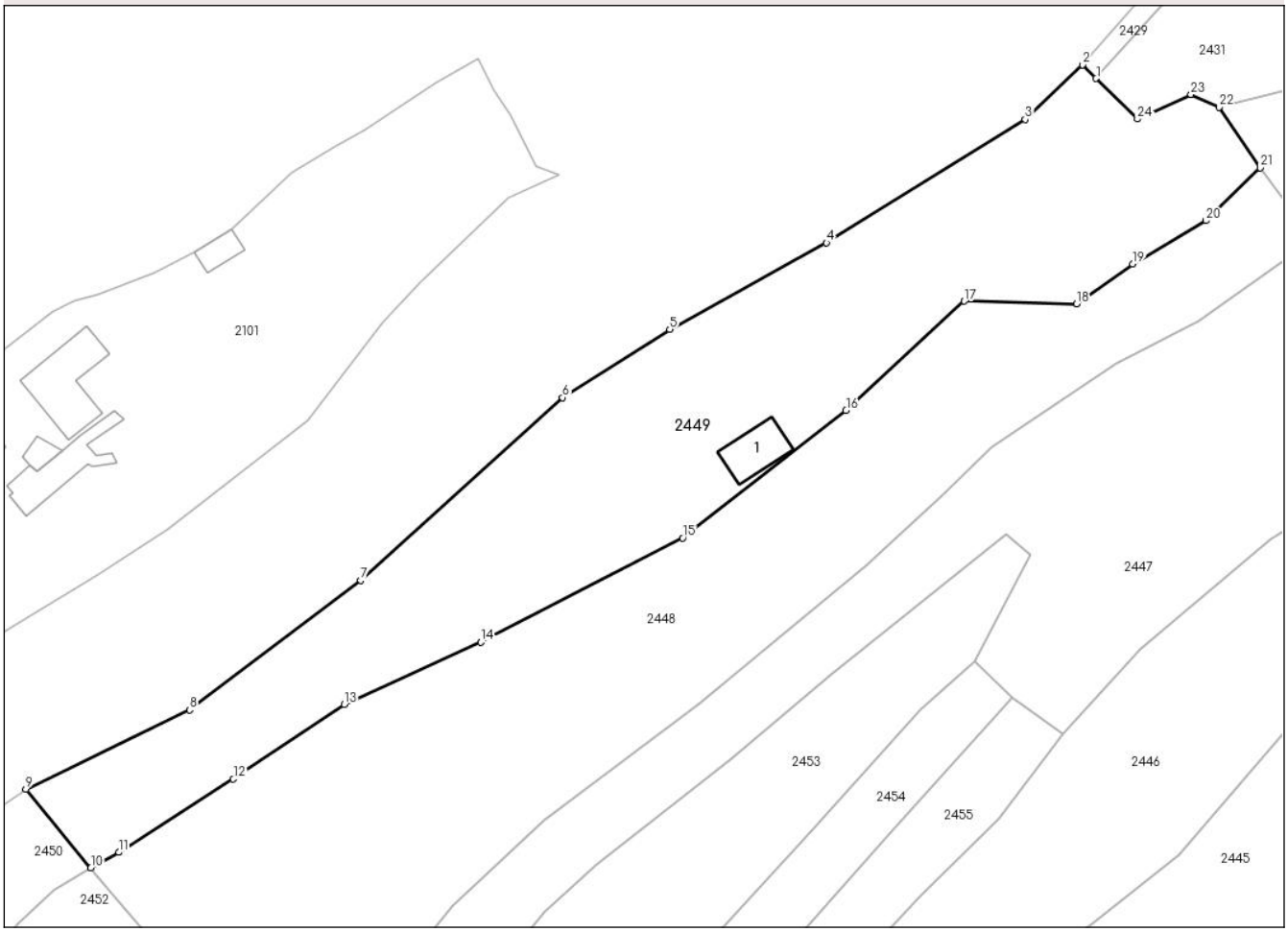

Date referitoare la teren

Crt	Categorie folosință	Intra vilan	Suprafaţa (mp)	Tarla	Parcelă	Nr. topo	Observaţii / Referinţe
1	curti constructii	DA	98	-	-	-	
2	faneata	DA	4.629	-	-	-	

Date referitoare la construcţii

Crt	Număr	Destinaţie construcţie	Supraf. (mp)	Situaţie juridică	Observaţii / Referinţe
A1.1		constructii anexa	65	Cu acte	Nr. niveluri:2; S. construita la sol:65 mp; S. construita desfasurata:85 mp; Anexă, P+M, anul construirii: 2022, S.c. desfăşurată: 85 mp

Lungime Segmente

1) Valorile lungimilor segmentelor sunt obţinute din proiecţie în plan.

Punct început	X / Y	Punct sfârşit	X / Y	Lungime segment (** (m)
1	416.520,254 698.132,937	2	416.518,067 698.135,092	3.07
3	416.508,952 698.126,391	4	416.477,285 698.106,739	37.269

Punct început	X / Y	Punct sfârşit	X / Y	Lungime segment (** (m)
2	416.518,067 698.135,092	3	416.508,952 698.126,391	12.601
4	416.477,285 698.106,739	5	416.452,297 698.092,966	28.532

Document care conține date cu caracter personal, protejat de prevederile Regulamentului (UE) nr. 679/2016 și Legii 190/2018

Punct început	X / Y	Punct sfârşit	X / Y	Lungime segment (** (m)
5	416.452,297 698.092,966	6	416.435,227 698.082,12	20.224
7	416.403,01 698.053,035	8	416.375,73 698.032,403	34.203
9	416.349,666 698.019,796	10	416.360,014 698.007,22	16.286
11	416.364,484 698.009,708	12	416.382,731 698.021,387	21.665
13	416.400,39 698.033,293	14	416.422,186 698.043,155	23.923
15	416.454,367 698.059,749	16	416.480,383 698.080,068	33.011
17	416.499,247 698.097,466	18	416.517,154 698.097,018	17.913
19	416.526,073 698.103,415	20	416.537,739 698.110,272	13.532
21	416.546,415 698.118,684	22	416.539,846 698.128,332	11.672
23	416.535,352 698.130,386	24	416.526,818 698.126,472	9.389

Punct început	X / Y	Punct sfârşit	X / Y	Lungime segment (** (m)
6	416.435,227 698.082,12	7	416.403,01 698.053,035	43.404
8	416.375,73 698.032,403	9	416.349,666 698.019,796	28.953
10	416.360,014 698.007,22	11	416.364,484 698.009,708	5.116
12	416.382,731 698.021,387	13	416.400,39 698.033,293	21.298
14	416.422,186 698.043,155	15	416.454,367 698.059,749	36.207
16	416.480,383 698.080,068	17	416.499,247 698.097,466	25.662
18	416.517,154 698.097,018	19	416.526,073 698.103,415	10.976
20	416.537,739 698.110,272	21	416.546,415 698.118,684	12.084
22	416.539,846 698.128,332	23	416.535,352 698.130,386	4.941
24	416.526,818 698.126,472	1	416.520,254 698.132,937	9.213

** Lungimile segmentelor sunt determinate în planul de proiecţie Stereo 70 şi sunt rotunjite la 1 milimetru.
*** Distanţa dintre puncte este formată din segmente cumulate ce sunt mai mici decât valoarea 1 milimetru.

Document care conține date cu caracter personal, protejat de prevederile Regulamentului (UE) nr. 679/2016 și Legii 190/2018

DATE DESPRE IMOBILUL NR. 2450

Oficiul de Cadastru şi Publicitate Imobiliară MARAMURES
Biroul de Cadastru şi Publicitate Imobiliară Sighetu Marmatiei

A. Partea I. Descrierea imobilului

TEREN Necunoscut

Adresa: Loc. Harnicesti, Jud. Maramures

Nr. Crt	Nr cadastral Nr. topografic	Suprafaţa* (mp)	Observaţii / Referinţe
A1	50778	3.429	Sector cadastral:13 Teren neimprejmuit; Imobil traversat de limita unităților administrativ-teritoriale Deseşti și Ocna Şugatag

B. Partea II. Proprietari şi acte

Inscrieri privitoare la dreptul de proprietate şi alte drepturi reale		Referinţe
2450 / 02/12/2024		
Act Administrativ nr. Rezoluția nr. 13732 ds. 55013/26.11.2018, din 27/11/2018 emis de Oficiul Registrului Comerțului (Înscris sub semnătură privată nr. Hotărârea nr. 1/12.09.2018, emis de Ilieș Alexandru și Ilieș Marin);		
B1	Intabulare, drept de PROPRIETATE, dobandit prin Conventie, cota actuala 5714/10000	A1
	1) **ILIEŞ MARIN**	
	OBSERVATII: poziție transcrisă din CF nr. 50778 Deseşti, sub rangul încheierii nr. 20464 / 11.12.2018	
B2	Intabulare, drept de PROPRIETATE, dobandit prin Conventie, cota actuala 4286/10000	A1
	1) **ILIEŞ ALEXANDRU**	
	OBSERVATII: poziție transcrisă din CF nr. 50778 Deseşti, sub rangul încheierii nr. 20464 / 11.12.2018	
Act Notarial nr. Antecontract de vânzare-cumpărare aut. sub nr.1719, din 06/08/2024 emis de NP Bal Cristina Maria;		
B3	Se notează promisiunea de vânzare cumpărare încheiat între ILIEŞ ALEXANDRU, ILIEŞ DORINA CAMELIA, ILIEŞ MARIN și ILIEŞ GABRIELA in calitate de promitenți vânzători și POP CARMEN-CORINA-MIHAELA in calitate de promitent cumpărător, având ca obiect imobilul de sub A1, termenul stabilit pentru încheierea contractului fiind data de 06 februarie 2025	A1
	OBSERVATII: poziție transcrisă din CF nr. 50778 Deseşti, sub rangul încheierii nr. 16345 / 07.08.2024	

C. Partea III. SARCINI .

Inscrieri privind dezmembramintele dreptului de proprietate, drepturi reale de garanţie şi sarcini	Referinţe
NU SUNT	

Document care conține date cu caracter personal, protejat de prevederile Regulamentului (UE) nr. 679/2016 și Legii 190/2018

Anexa Nr. 1 La Partea I

Teren

Nr cadastral	Suprafaţa (mp)*	Observaţii / Referinţe
50778	3.429	Imobil traversat de limita unităților administrativ-teritoriale Deseşti și Ocna Șugatag

* Suprafaţa este determinată in planul de proiecţie Stereo 70.

DETALII LINIARE IMOBIL

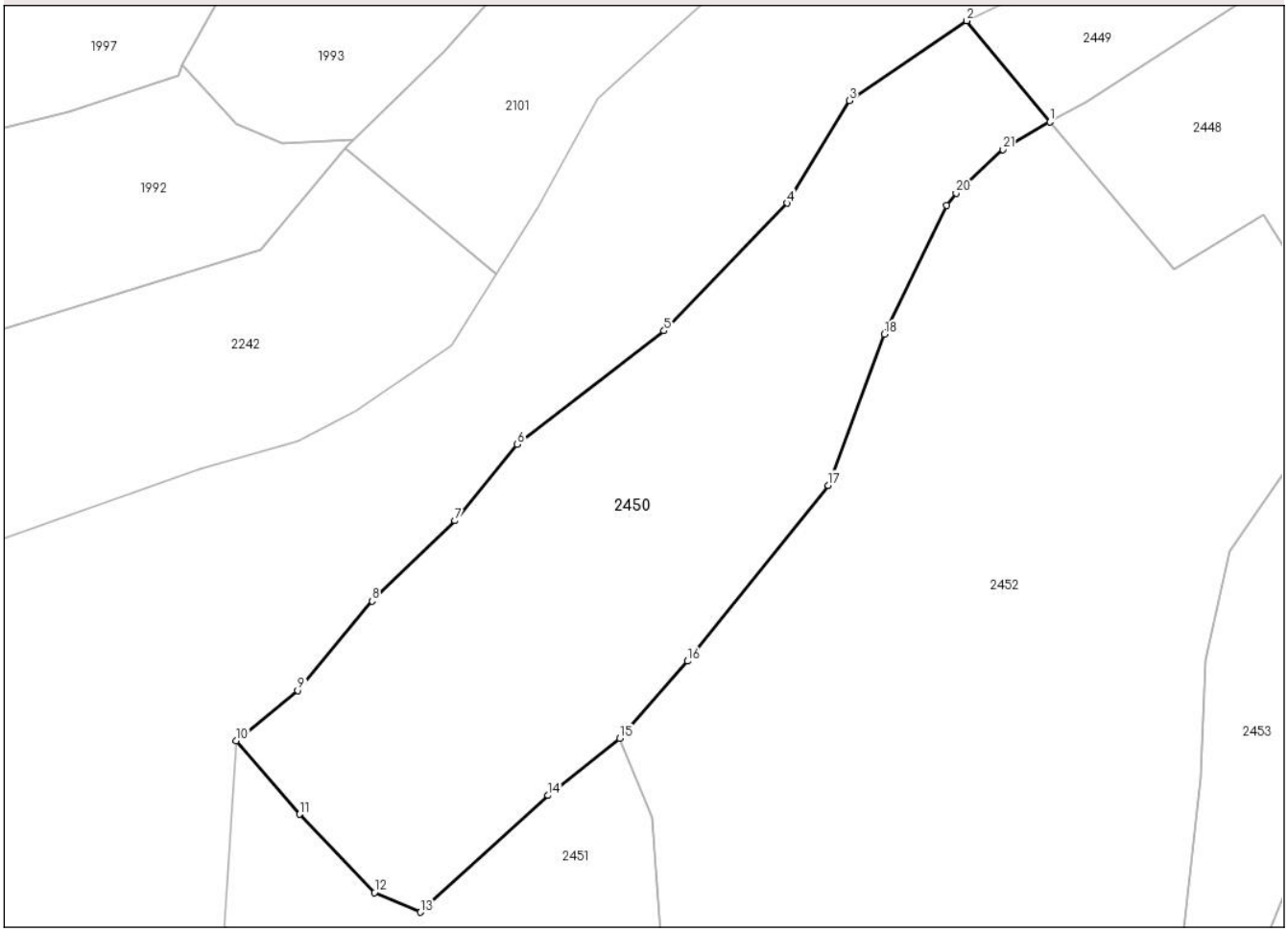

Date referitoare la teren

Crt	Categorie folosință	Intra vilan	Suprafaţa (mp)	Tarla	Parcelă	Nr. topo	Observaţii / Referinţe
1	faneata	DA	1.251	-	-	-	
2	faneata	NU	2.178	-	-	-	

Lungime Segmente

1) Valorile lungimilor segmentelor sunt obţinute din proiecţie în plan.

Punct început	X / Y	Punct sfârşit	X / Y	Lungime segment (** (m)
1	416.360,014 698.007,22	2	416.349,666 698.019,796	16.286
3	416.335,069 698.009,877	4	416.327,32 697.997,126	14.921
5	416.312,014 697.981,254	6	416.293,762 697.967,145	23.069
7	416.286,003 697.957,659	8	416.275,668 697.947,698	14.354

Punct început	X / Y	Punct sfârşit	X / Y	Lungime segment (** (m)
2	416.349,666 698.019,796	3	416.335,069 698.009,877	17.648
4	416.327,32 697.997,126	5	416.312,014 697.981,254	22.05
6	416.293,762 697.967,145	7	416.286,003 697.957,659	12.255
8	416.275,668 697.947,698	9	416.266,447 697.936,588	14.438

Document care conține date cu caracter personal, protejat de prevederile Regulamentului (UE) nr. 679/2016 și Legii 190/2018

Punct început	X / Y	Punct sfârşit	X / Y	Lungime segment (** (m)
9	416.266,447 697.936,588	10	416.258,791 697.930,317	9.896
11	416.266,679 697.921,189	12	416.275,997 697.911,472	13.463
13	416.281,709 697.909,031	14	416.297,581 697.923,533	21.499
15	416.306,507 697.930,656	16	416.314,917 697.940,223	12.738
17	416.332,399 697.962,075	18	416.339,406 697.980,829	20.02
19	416.347,167 697.996,819	20	416.348,355 697.998,35	1.938
21	416.354,18 698.003,784	1	416.360,014 698.007,22	6.771

Punct început	X / Y	Punct sfârşit	X / Y	Lungime segment (** (m)
10	416.258,791 697.930,317	11	416.266,679 697.921,189	12.064
12	416.275,997 697.911,472	13	416.281,709 697.909,031	6.212
14	416.297,581 697.923,533	15	416.306,507 697.930,656	11.42
16	416.314,917 697.940,223	17	416.332,399 697.962,075	27.984
18	416.339,406 697.980,829	19	416.347,167 697.996,819	17.774
20	416.348,355 697.998,35	21	416.354,18 698.003,784	7.966

** Lungimile segmentelor sunt determinate în planul de proiecţie Stereo 70 şi sunt rotunjite la 1 milimetru.
*** Distanţa dintre puncte este formată din segmente cumulate ce sunt mai mici decât valoarea 1 milimetru.

Document care conține date cu caracter personal, protejat de prevederile Regulamentului (UE) nr. 679/2016 și Legii 190/2018

DATE DESPRE IMOBILUL NR. 2451

Oficiul de Cadastru şi Publicitate Imobiliară MARAMURES
Biroul de Cadastru şi Publicitate Imobiliară Sighetu Marmatiei

A. Partea I. Descrierea imobilului

TEREN Extravilan Nr. CF vechi:268, 440

Adresa: Jud. Maramures

Nr. Crt	Nr cadastral Nr. topografic	Suprafaţa* (mp)	Observaţii / Referinţe
A1		2.642	Sector cadastral:13 Teren neimprejmuit; parte din nr. topografic 783 și 784 Imobil traversat de limita unităților administrativ-teritoriale Deseşti și Ocna Şugatag

B. Partea II. Proprietari şi acte

Inscrieri privitoare la dreptul de proprietate şi alte drepturi reale		Referinţe
2451 / 02/12/2024		
Act Administrativ nr. Titlu de proprietate nr. 19168, din 19/03/2020 emis de Comisia Județeană Maramureș;		
B1	Intabulare, drept de PROPRIETATE cu titlu de drept aplicarea Legii nr. 247/2005, dobandit prin Reconstituire, cota actuala 2483/2642	A1
	1) **ȘTEFĂNESCU ȘTEFAN**	
Act Normativ nr. Legea 7, din 13/03/1996 emis de Parlamentul României;		
B2	Intabulare, drept de PROPRIETATE, dobandit prin Lege, cota actuala 159/2642	A1
	1) **NEIDENTIFICAT NEIDENTIFICAT**	
Act Administrativ nr. Adeverința nr. 4217, din 15/10/2024 emis de Primăria comunei Deseşti;		
B3	Se notează posesia faptică asupra cotei de 159/2642 din terenul de sub A1 în favoarea lui	A1
	1) **ȘTEFĂNESCU ȘTEFAN**	

C. Partea III. SARCINI .

Inscrieri privind dezmembramintele dreptului de proprietate, drepturi reale de garanţie şi sarcini	Referinţe
NU SUNT	

Document care conține date cu caracter personal, protejat de prevederile Regulamentului (UE) nr. 679/2016 și Legii 190/2018

Anexa Nr. 1 La Partea I

Teren

Nr cadastral	Suprafaţa (mp)*	Observaţii / Referinţe
	2.642	parte din nr. topografic 783 și 784 Imobil traversat de limita unităților administrativ-teritoriale Deseşti și Ocna Șugatag

* Suprafaţa este determinată in planul de proiecţie Stereo 70.

DETALII LINIARE IMOBIL

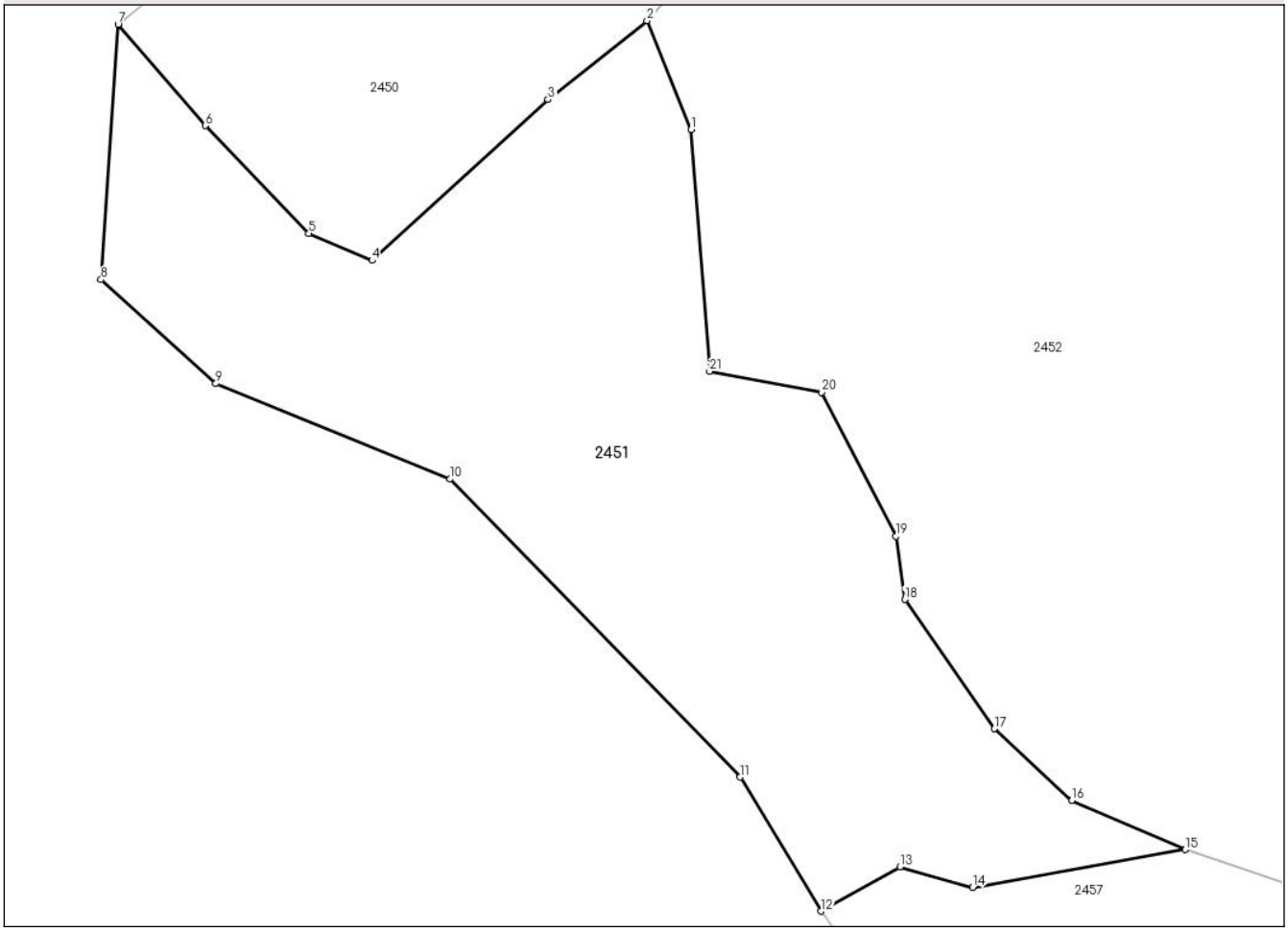

Date referitoare la teren

Crt	Categorie folosință	Intra vilan	Suprafaţa (mp)	Tarla	Parcelă	Nr. topo	Observaţii / Referinţe
1	faneata	NU	2.642	-	La Râu	-	

Lungime Segmente

1) Valorile lungimilor segmentelor sunt obţinute din proiecţie în plan.

Punct început	X / Y	Punct sfârşit	X / Y	Lungime segment (** (m)
1	416.310,488 697.920,834	2	416.306,507 697.930,656	10.598
3	416.297,581 697.923,533	4	416.281,709 697.909,031	21.499
5	416.275,997 697.911,472	6	416.266,679 697.921,189	13.463
7	416.258,791 697.930,317	8	416.257,251 697.907,294	23.074
9	416.267,607 697.897,914	10	416.288,713 697.889,307	22.794

Punct început	X / Y	Punct sfârşit	X / Y	Lungime segment (** (m)
2	416.306,507 697.930,656	3	416.297,581 697.923,533	11.42
4	416.281,709 697.909,031	5	416.275,997 697.911,472	6.212
6	416.266,679 697.921,189	7	416.258,791 697.930,317	12.064
8	416.257,251 697.907,294	9	416.267,607 697.897,914	13.973
10	416.288,713 697.889,307	11	416.314,91 697.862,43	37.532

Document care conține date cu caracter personal, protejat de prevederile Regulamentului (UE) nr. 679/2016 și Legii 190/2018

Punct început	X / Y	Punct sfârşit	X / Y	Lungime segment (** (m)
11	416.314,91 697.862,43	12	416.322,201 697.850,328	14.129
13	416.329,318 697.854,329	14	416.335,872 697.852,462	6.815
15	416.355,05 697.855,876	16	416.344,804 697.860,308	11.163
17	416.337,845 697.866,78	18	416.329,758 697.878,446	14.195
19	416.328,965 697.884,15	20	416.322,261 697.897,139	14.617
21	416.312,163 697.899,019	1	416.310,488 697.920,834	21.879

Punct început	X / Y	Punct sfârşit	X / Y	Lungime segment (** (m)
12	416.322,201 697.850,328	13	416.329,318 697.854,329	8.165
14	416.335,872 697.852,462	15	416.355,05 697.855,876	19.48
16	416.344,804 697.860,308	17	416.337,845 697.866,78	9.503
18	416.329,758 697.878,446	19	416.328,965 697.884,15	5.759
20	416.322,261 697.897,139	21	416.312,163 697.899,019	10.272

** Lungimile segmentelor sunt determinate în planul de proiecţie Stereo 70 şi sunt rotunjite la 1 milimetru.
*** Distanţa dintre puncte este formată din segmente cumulate ce sunt mai mici decât valoarea 1 milimetru.

Document care conține date cu caracter personal, protejat de prevederile Regulamentului (UE) nr. 679/2016 și Legii 190/2018

DATE DESPRE IMOBILUL NR. 2452

Oficiul de Cadastru şi Publicitate Imobiliară MARAMURES
Biroul de Cadastru şi Publicitate Imobiliară Sighetu Marmatiei

A. Partea I. Descrierea imobilului

TEREN Necunoscut Nr. CF vechi:268, 440

Adresa: Loc. Harnicesti, Jud. Maramures

Nr. Crt	Nr cadastral Nr. topografic	Suprafaţa* (mp)	Observaţii / Referinţe
A1		7.863	Sector cadastral:13 Teren neimprejmuit; parte din nr. topografic 783 și 784

B. Partea II. Proprietari şi acte

Inscrieri privitoare la dreptul de proprietate şi alte drepturi reale		Referinţe
2452 / 02/12/2024		
Act Normativ nr. Legea 7, din 13/03/1996 emis de Parlamentul României;		
B1	Intabulare, drept de PROPRIETATE, dobandit prin Lege, cota actuala 1/1	A1
	1) **NEIDENTIFICAT NEIDENTIFICAT**	
Act Administrativ nr. Adeverința nr. 4218, din 15/10/2024 emis de Primăria comunei Deseşti;		
B2	Se notează posesia faptică în favoarea lui	A1
	1) **CICEU GHEORGHE-IOAN**	

C. Partea III. SARCINI .

Inscrieri privind dezmembramintele dreptului de proprietate, drepturi reale de garanţie şi sarcini	Referinţe
NU SUNT	

Anexa Nr. 1 La Partea I

Teren

Nr cadastral	Suprafaţa (mp)*	Observaţii / Referinţe
	7.863	parte din nr. topografic 783 și 784

* Suprafaţa este determinată in planul de proiecţie Stereo 70.

DETALII LINIARE IMOBIL

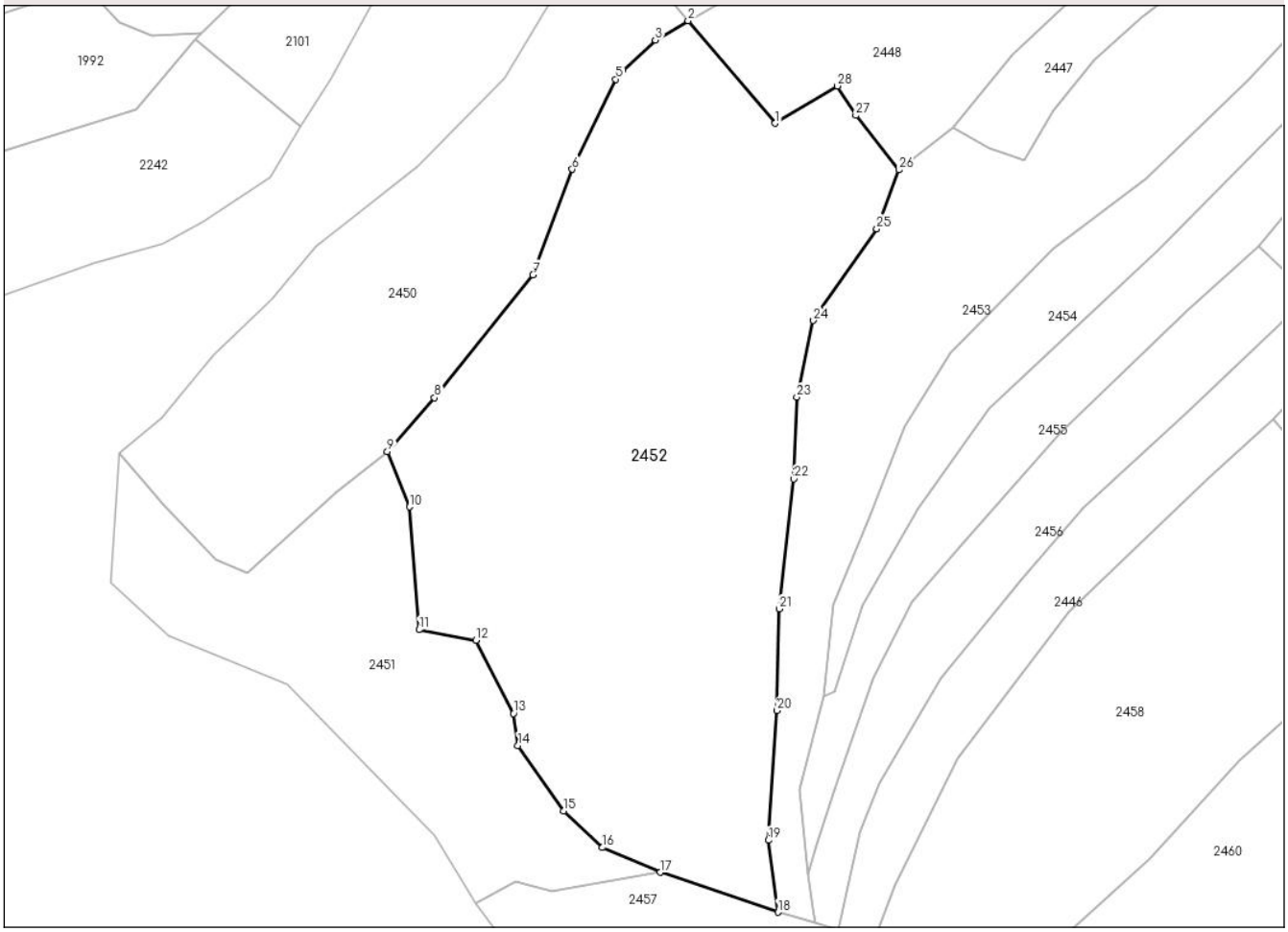

Date referitoare la teren

Crt	Categorie folosință	Intra vilan	Suprafaţa (mp)	Tarla	Parcelă	Nr. topo	Observaţii / Referinţe
1	faneata	DA	3.295	-	-	-	
2	faneata	NU	4.568	-	-	-	

Lungime Segmente

1) Valorile lungimilor segmentelor sunt obţinute din proiecţie în plan.

Punct început	X / Y	Punct sfârşit	X / Y	Lungime segment (** (m)
1	416.375,507 697.988,995	2	416.360,014 698.007,22	23.92
3	416.354,18 698.003,784	4	416.348,355 697.998,35	7.966
5	416.347,167 697.996,819	6	416.339,406 697.980,829	17.774
7	416.332,399 697.962,075	8	416.314,917 697.940,223	27.984

Punct început	X / Y	Punct sfârşit	X / Y	Lungime segment (** (m)
2	416.360,014 698.007,22	3	416.354,18 698.003,784	6.771
4	416.348,355 697.998,35	5	416.347,167 697.996,819	1.938
6	416.339,406 697.980,829	7	416.332,399 697.962,075	20.02
8	416.314,917 697.940,223	9	416.306,507 697.930,656	12.738

Document care conține date cu caracter personal, protejat de prevederile Regulamentului (UE) nr. 679/2016 și Legii 190/2018

Punct început	X / Y	Punct sfârşit	X / Y	Lungime segment (** (m)
9	416.306,507 697.930,656	10	416.310,488 697.920,834	10.598
11	416.312,163 697.899,019	12	416.322,261 697.897,139	10.272
13	416.328,965 697.884,15	14	416.329,758 697.878,446	5.759
15	416.337,845 697.866,78	16	416.344,804 697.860,308	9.503
17	416.355,05 697.855,876	18	416.375,991 697.848,813	22.1
19	416.374,313 697.861,591	20	416.375,85 697.884,658	23.118
21	416.376,233 697.902,716	22	416.378,822 697.925,807	23.236
23	416.379,352 697.940,333	24	416.382,304 697.953,959	13.942
25	416.393,598 697.970,239	26	416.397,509 697.980,701	11.169
27	416.389,856 697.990,399	28	416.386,593 697.995,618	6.155

Punct început	X / Y	Punct sfârşit	X / Y	Lungime segment (** (m)
10	416.310,488 697.920,834	11	416.312,163 697.899,019	21.879
12	416.322,261 697.897,139	13	416.328,965 697.884,15	14.617
14	416.329,758 697.878,446	15	416.337,845 697.866,78	14.195
16	416.344,804 697.860,308	17	416.355,05 697.855,876	11.163
18	416.375,991 697.848,813	19	416.374,313 697.861,591	12.888
20	416.375,85 697.884,658	21	416.376,233 697.902,716	18.062
22	416.378,822 697.925,807	23	416.379,352 697.940,333	14.536
24	416.382,304 697.953,959	25	416.393,598 697.970,239	19.814
26	416.397,509 697.980,701	27	416.389,856 697.990,399	12.354
28	416.386,593 697.995,618	1	416.375,507 697.988,995	12.914

** Lungimile segmentelor sunt determinate în planul de proiecţie Stereo 70 şi sunt rotunjite la 1 milimetru.
*** Distanţa dintre puncte este formată din segmente cumulate ce sunt mai mici decât valoarea 1 milimetru.

Document care conține date cu caracter personal, protejat de prevederile Regulamentului (UE) nr. 679/2016 și Legii 190/2018

DATE DESPRE IMOBILUL NR. 2453

Oficiul de Cadastru şi Publicitate Imobiliară MARAMURES
Biroul de Cadastru şi Publicitate Imobiliară Sighetu Marmatiei

A. Partea I. Descrierea imobilului

TEREN Necunoscut Nr. CF vechi:947

Adresa: Loc. Harnicesti, Jud. Maramures

Nr. Crt	Nr cadastral Nr. topografic	Suprafaţa* (mp)	Observaţii / Referinţe
A1		4.153	Sector cadastral:13 Teren neimprejmuit; parte din nr. topografic 782

B. Partea II. Proprietari şi acte

Inscrieri privitoare la dreptul de proprietate şi alte drepturi reale		Referinţe
2453 / 02/12/2024		
Act Normativ nr. Legea 7, din 13/03/1996 emis de Parlamentul României;		
B1	Intabulare, drept de PROPRIETATE, dobandit prin Lege, cota actuala 1/1	A1
	1) **NEIDENTIFICAT NEIDENTIFICAT**	
Act Administrativ nr. Adeverința nr. 4219, din 15/10/2024 emis de Primăria comunei Deseşti;		
B2	Se notează posesia faptică în favoarea lui	A1
	1) **CODREA PETRU**	

C. Partea III. SARCINI .

Inscrieri privind dezmembramintele dreptului de proprietate, drepturi reale de garanţie şi sarcini	Referinţe
NU SUNT	

Anexa Nr. 1 La Partea I

Teren

Nr cadastral	Suprafaţa (mp)*	Observaţii / Referinţe
	4.153	parte din nr. topografic 782

* Suprafaţa este determinată in planul de proiecţie Stereo 70.

DETALII LINIARE IMOBIL

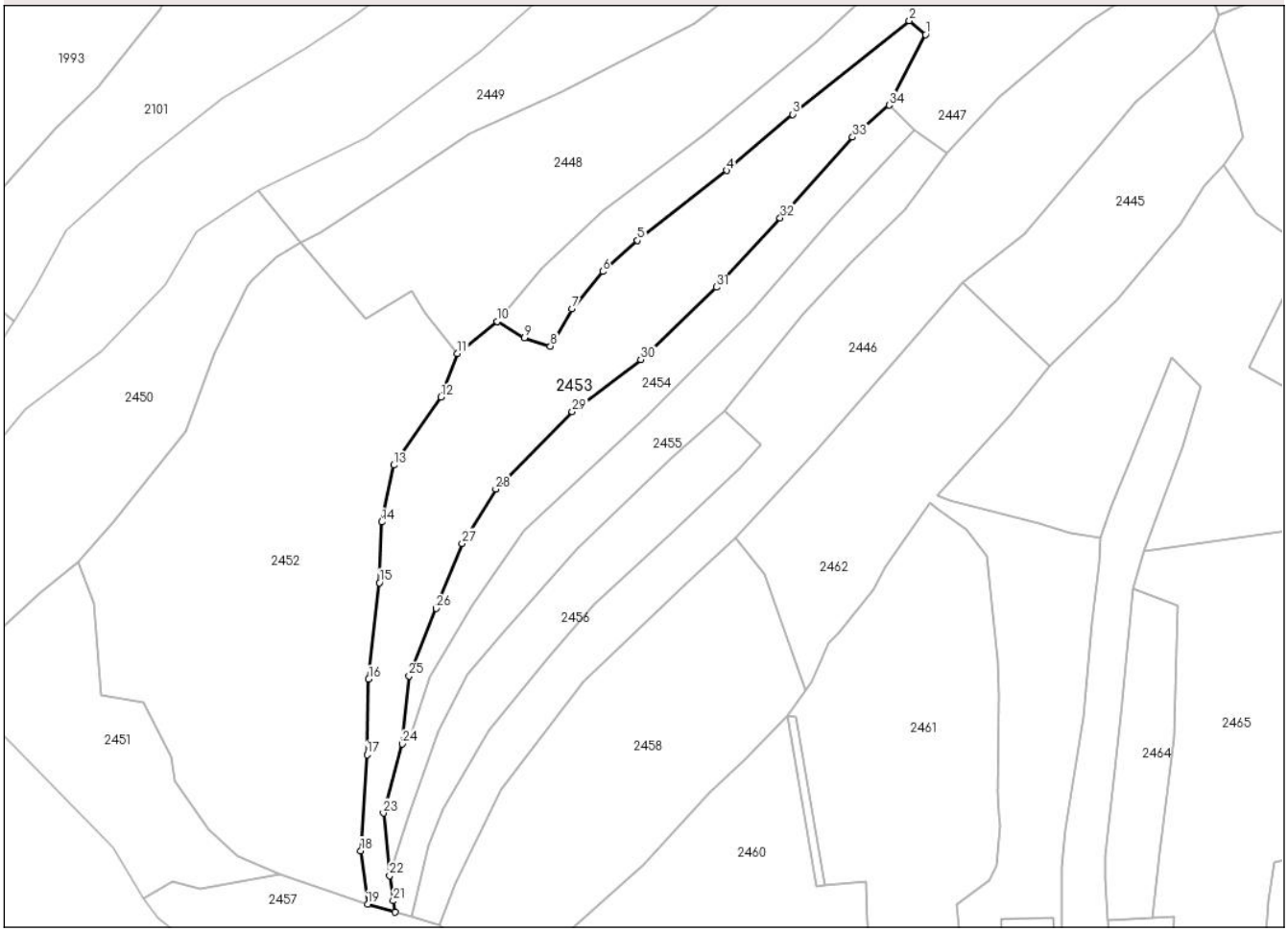

Date referitoare la teren

Crt	Categorie folosință	Intra vilan	Suprafaţa (mp)	Tarla	Parcelă	Nr. topo	Observaţii / Referinţe
1	faneata	DA	3.760	-	-	-	
2	faneata	NU	393	-	-	-	

Lungime Segmente

1) Valorile lungimilor segmentelor sunt obţinute din proiecţie în plan.

Punct început	X / Y	Punct sfârşit	X / Y	Lungime segment (** (m)
1	416.509,723 698.057,074	2	416.505,865 698.060,372	5.076
3	416.477,897 698.037,945	4	416.462,071 698.024,489	20.773
5	416.440,708 698.007,763	6	416.432,323 698.000,319	11.213
7	416.424,952 697.991,336	8	416.419,788 697.982,442	10.284

Punct început	X / Y	Punct sfârşit	X / Y	Lungime segment (** (m)
2	416.505,865 698.060,372	3	416.477,897 698.037,945	35.849
4	416.462,071 698.024,489	5	416.440,708 698.007,763	27.132
6	416.432,323 698.000,319	7	416.424,952 697.991,336	11.62
8	416.419,788 697.982,442	9	416.413,573 697.984,471	6.538

Document care conține date cu caracter personal, protejat de prevederile Regulamentului (UE) nr. 679/2016 și Legii 190/2018

Punct început	X / Y	Punct sfârşit	X / Y	Lungime segment (** (m)
9	416.413,573 697.984,471	10	416.407,064 697.988,324	7.564
11	416.397,509 697.980,701	12	416.393,598 697.970,239	11.169
13	416.382,304 697.953,959	14	416.379,352 697.940,333	13.942
15	416.378,822 697.925,807	16	416.376,233 697.902,716	23.236
17	416.375,85 697.884,658	18	416.374,313 697.861,591	23.118
19	416.375,991 697.848,813	20	416.382,535 697.846,907	6.816
21	416.382,136 697.849,624	22	416.381,254 697.855,641	6.081
23	416.379,789 697.870,629	24	416.384,241 697.887,214	17.172
25	416.385,946 697.903,496	26	416.392,435 697.919,662	17.42
27	416.398,641 697.935,203	28	416.406,702 697.948,242	15.33
29	416.425,037 697.966,728	30	416.441,466 697.979,232	20.646
31	416.459,658 697.996,545	32	416.474,893 698.013,176	22.554
33	416.492,242 698.032,509	34	416.501,003 698.040,166	11.635

Punct început	X / Y	Punct sfârşit	X / Y	Lungime segment (** (m)
10	416.407,064 697.988,324	11	416.397,509 697.980,701	12.223
12	416.393,598 697.970,239	13	416.382,304 697.953,959	19.814
14	416.379,352 697.940,333	15	416.378,822 697.925,807	14.536
16	416.376,233 697.902,716	17	416.375,85 697.884,658	18.062
18	416.374,313 697.861,591	19	416.375,991 697.848,813	12.888
20	416.382,535 697.846,907	21	416.382,136 697.849,624	2.746
22	416.381,254 697.855,641	23	416.379,789 697.870,629	15.059
24	416.384,241 697.887,214	25	416.385,946 697.903,496	16.371
26	416.392,435 697.919,662	27	416.398,641 697.935,203	16.734
28	416.406,702 697.948,242	29	416.425,037 697.966,728	26.037
30	416.441,466 697.979,232	31	416.459,658 697.996,545	25.114
32	416.474,893 698.013,176	33	416.492,242 698.032,509	25.976
34	416.501,003 698.040,166	1	416.509,723 698.057,074	19.024

** Lungimile segmentelor sunt determinate în planul de proiecţie Stereo 70 şi sunt rotunjite la 1 milimetru.
*** Distanţa dintre puncte este formată din segmente cumulate ce sunt mai mici decât valoarea 1 milimetru.

Document care conține date cu caracter personal, protejat de prevederile Regulamentului (UE) nr. 679/2016 și Legii 190/2018

DATE DESPRE IMOBILUL NR. 2454

Oficiul de Cadastru şi Publicitate Imobiliară MARAMURES
Biroul de Cadastru şi Publicitate Imobiliară Sighetu Marmatiei

A. Partea I. Descrierea imobilului

TEREN Intravilan Nr. CF vechi:947

Adresa: Loc. Harnicesti, Jud. Maramures

Nr. Crt	Nr cadastral Nr. topografic	Suprafaţa* (mp)	Observaţii / Referinţe
A1		1.833	Sector cadastral:13 Teren neimprejmuit; parte din nr. topografic 782

B. Partea II. Proprietari şi acte

Inscrieri privitoare la dreptul de proprietate şi alte drepturi reale		Referinţe
2454 / 02/12/2024		
Act Normativ nr. Legea 7, din 13/03/1996 emis de Parlamentul României;		
B1	Intabulare, drept de PROPRIETATE, dobandit prin Lege, cota actuala 1/1	A1
	1) **NEIDENTIFICAT NEIDENTIFICAT**	
Act Administrativ nr. Adeverința nr. 4220, din 15/10/2024 emis de Primăria comunei Deseşti;		
B2	Se notează posesia faptică în favoarea lui	A1
	1) **POP VASILE**	

C. Partea III. SARCINI .

Inscrieri privind dezmembramintele dreptului de proprietate, drepturi reale de garanţie şi sarcini	Referinţe
NU SUNT	

Anexa Nr. 1 La Partea I

Teren

Nr cadastral	Suprafaţa (mp)*	Observaţii / Referinţe
	1.833	parte din nr. topografic 782

* Suprafaţa este determinată in planul de proiecţie Stereo 70.

DETALII LINIARE IMOBIL

Date referitoare la teren

Crt	Categorie folosință	Intra vilan	Suprafaţa (mp)	Tarla	Parcelă	Nr. topo	Observaţii / Referinţe
1	faneata	DA	1.833	-	-	-	

Lungime Segmente
1) Valorile lungimilor segmentelor sunt obţinute din proiecţie în plan.

Punct început	X / Y	Punct sfârşit	X / Y	Lungime segment (** (m)
1	416.506,921 698.034,261	2	416.501,003 698.040,166	8.36
2	416.501,003 698.040,166	3	416.492,242 698.032,509	11.635
3	416.492,242 698.032,509	4	416.474,893 698.013,176	25.976
4	416.474,893 698.013,176	5	416.459,658 697.996,545	22.554
5	416.459,658 697.996,545	6	416.441,466 697.979,232	25.114

Document care conține date cu caracter personal, protejat de prevederile Regulamentului (UE) nr. 679/2016 și Legii 190/2018

Punct început	X / Y	Punct sfârşit	X / Y	Lungime segment (** (m)
6	416.441,466 697.979,232	7	416.425,037 697.966,728	20.646
7	416.425,037 697.966,728	8	416.406,702 697.948,242	26.037
8	416.406,702 697.948,242	9	416.398,641 697.935,203	15.33
9	416.398,641 697.935,203	10	416.392,435 697.919,662	16.734
10	416.392,435 697.919,662	11	416.385,946 697.903,496	17.42
11	416.385,946 697.903,496	12	416.384,241 697.887,214	16.371
12	416.384,241 697.887,214	13	416.386,039 697.888,098	2.004
13	416.386,039 697.888,098	14	416.390,918 697.903,328	15.992
14	416.390,918 697.903,328	15	416.401,012 697.920,391	19.825
15	416.401,012 697.920,391	16	416.413,498 697.938,281	21.816
16	416.413,498 697.938,281	17	416.443,418 697.966,216	40.934
17	416.443,418 697.966,216	18	416.467,621 697.990,568	34.334
18	416.467,621 697.990,568	19	416.487,186 698.012,64	29.495
19	416.487,186 698.012,64	1	416.506,921 698.034,261	29.274

** Lungimile segmentelor sunt determinate în planul de proiecţie Stereo 70 şi sunt rotunjite la 1 milimetru.
*** Distanţa dintre puncte este formată din segmente cumulate ce sunt mai mici decât valoarea 1 milimetru.

Document care conține date cu caracter personal, protejat de prevederile Regulamentului (UE) nr. 679/2016 și Legii 190/2018

DATE DESPRE IMOBILUL NR. 2455

Oficiul de Cadastru şi Publicitate Imobiliară MARAMURES
Biroul de Cadastru şi Publicitate Imobiliară Sighetu Marmatiei

A. Partea I. Descrierea imobilului

TEREN Necunoscut Nr. CF vechi:61

Adresa: Loc. Harnicesti, Jud. Maramures

Nr. Crt	Nr cadastral Nr. topografic	Suprafaţa* (mp)	Observaţii / Referinţe
A1		2.149	Sector cadastral:13 Teren neimprejmuit; parte din nr. topografic 781

B. Partea II. Proprietari şi acte

Inscrieri privitoare la dreptul de proprietate şi alte drepturi reale		Referinţe
2455 / 02/12/2024		
Act Normativ nr. Legea 7, din 13/03/1996 emis de Parlamentul României;		
B1	Intabulare, drept de PROPRIETATE, dobandit prin Lege, cota actuala 1/1	A1
	1) **NEIDENTIFICAT NEIDENTIFICAT**	
Act Administrativ nr. Adeverința nr. 4221, din 15/10/2024 emis de Primăria comunei Deseşti;		
B2	Se notează posesia faptică în favoarea lui	A1
	1) **LETA MARIOARA**	

C. Partea III. SARCINI .

Inscrieri privind dezmembramintele dreptului de proprietate, drepturi reale de garanţie şi sarcini	Referinţe
NU SUNT	

Anexa Nr. 1 La Partea I

Teren

Nr cadastral	Suprafaţa (mp)*	Observaţii / Referinţe
	2.149	parte din nr. topografic 781

* Suprafaţa este determinată in planul de proiecţie Stereo 70.

DETALII LINIARE IMOBIL

Date referitoare la teren

Crt	Categorie folosință	Intra vilan	Suprafaţa (mp)	Tarla	Parcelă	Nr. topo	Observaţii / Referinţe
1	faneata	DA	1.968	-	-	-	
2	faneata	NU	181	-	-	-	

Lungime Segmente

1) Valorile lungimilor segmentelor sunt obţinute din proiecţie în plan.

Punct început	X / Y	Punct sfârşit	X / Y	Lungime segment (** (m)
1	416.514,943 698.028,66	2	416.506,921 698.034,261	9.784
3	416.487,186 698.012,64	4	416.467,621 697.990,568	29.495
5	416.443,418 697.966,216	6	416.413,498 697.938,281	40.934
7	416.401,012 697.920,391	8	416.390,918 697.903,328	19.825

Punct început	X / Y	Punct sfârşit	X / Y	Lungime segment (** (m)
2	416.506,921 698.034,261	3	416.487,186 698.012,64	29.274
4	416.467,621 697.990,568	5	416.443,418 697.966,216	34.334
6	416.413,498 697.938,281	7	416.401,012 697.920,391	21.816
8	416.390,918 697.903,328	9	416.386,039 697.888,098	15.992

Document care conține date cu caracter personal, protejat de prevederile Regulamentului (UE) nr. 679/2016 și Legii 190/2018

Punct început	X / Y	Punct sfârşit	X / Y	Lungime segment (** (m)
9	416.386,039 697.888,098	10	416.384,241 697.887,214	2.004
11	416.379,789 697.870,629	12	416.381,254 697.855,641	15.059
13	416.382,906 697.860,747	14	416.386,022 697.870,614	10.347
15	416.392,885 697.890,314	16	416.399,771 697.903,843	15.181
17	416.408,398 697.913,755	18	416.426,318 697.933,93	26.984
19	416.448,873 697.955,741	20	416.461,568 697.967,103	17.037
21	416.480,416 697.990,239	22	416.492,097 698.002,586	16.997
23	416.504,767 698.015,169	1	416.514,943 698.028,66	16.898

Punct început	X / Y	Punct sfârşit	X / Y	Lungime segment (** (m)
10	416.384,241 697.887,214	11	416.379,789 697.870,629	17.172
12	416.381,254 697.855,641	13	416.382,906 697.860,747	5.367
14	416.386,022 697.870,614	15	416.392,885 697.890,314	20.861
16	416.399,771 697.903,843	17	416.408,398 697.913,755	13.141
18	416.426,318 697.933,93	19	416.448,873 697.955,741	31.376
20	416.461,568 697.967,103	21	416.480,416 697.990,239	29.842
22	416.492,097 698.002,586	23	416.504,767 698.015,169	17.857

** Lungimile segmentelor sunt determinate în planul de proiecţie Stereo 70 şi sunt rotunjite la 1 milimetru.
*** Distanţa dintre puncte este formată din segmente cumulate ce sunt mai mici decât valoarea 1 milimetru.

Document care conține date cu caracter personal, protejat de prevederile Regulamentului (UE) nr. 679/2016 și Legii 190/2018

DATE DESPRE IMOBILUL NR. 2456

Oficiul de Cadastru şi Publicitate Imobiliară MARAMURES
Biroul de Cadastru şi Publicitate Imobiliară Sighetu Marmatiei

A. Partea I. Descrierea imobilului

TEREN Necunoscut Nr. CF vechi:722

Adresa: Loc. Harnicesti, Jud. Maramures

Nr. Crt	Nr cadastral Nr. topografic	Suprafaţa* (mp)	Observaţii / Referinţe
A1		1.583	Sector cadastral:13 Teren neimprejmuit; parte din nr. topografic 780

B. Partea II. Proprietari şi acte

Inscrieri privitoare la dreptul de proprietate şi alte drepturi reale		Referinţe
2456 / 02/12/2024		
Act Normativ nr. Legea 7, din 13/03/1996 emis de Parlamentul României;		
B1	Intabulare, drept de PROPRIETATE, dobandit prin Lege, cota actuala 1/1	A1
	1) **NEIDENTIFICAT NEIDENTIFICAT**	
Act Administrativ nr. Adeverința nr. 4222, din 15/10/2024 emis de Primăria comunei Deseşti;		
B2	Se notează posesia faptică în favoarea lui	A1
	1) **CICEU GHEORGHE-IOAN**	

C. Partea III. SARCINI .

Inscrieri privind dezmembramintele dreptului de proprietate, drepturi reale de garanţie şi sarcini	Referinţe
NU SUNT	

Anexa Nr. 1 La Partea I

Teren

Nr cadastral	Suprafaţa (mp)*	Observaţii / Referinţe
	1.583	parte din nr. topografic 780

* Suprafaţa este determinată in planul de proiecţie Stereo 70.

DETALII LINIARE IMOBIL

Date referitoare la teren

Crt	Categorie folosință	Intra vilan	Suprafaţa (mp)	Tarla	Parcelă	Nr. topo	Observaţii / Referinţe
1	faneata	DA	1.315	-	-	-	
2	faneata	NU	268	-	-	-	

Lungime Segmente
1) Valorile lungimilor segmentelor sunt obţinute din proiecţie în plan.

Punct început	X / Y	Punct sfârşit	X / Y	Lungime segment (** (m)
1	416.470,273 697.958,766	2	416.461,568 697.967,103	12.053
2	416.461,568 697.967,103	3	416.448,873 697.955,741	17.037
3	416.448,873 697.955,741	4	416.426,318 697.933,93	31.376
4	416.426,318 697.933,93	5	416.408,398 697.913,755	26.984

Document care conține date cu caracter personal, protejat de prevederile Regulamentului (UE) nr. 679/2016 și Legii 190/2018

Punct început	X / Y	Punct sfârşit	X / Y	Lungime segment (** (m)
5	416.408,398 697.913,755	6	416.399,771 697.903,843	13.141
6	416.399,771 697.903,843	7	416.392,885 697.890,314	15.181
7	416.392,885 697.890,314	8	416.386,022 697.870,614	20.861
8	416.386,022 697.870,614	9	416.382,906 697.860,747	10.347
9	416.382,906 697.860,747	10	416.381,254 697.855,641	5.367
10	416.381,254 697.855,641	11	416.382,136 697.849,624	6.081
11	416.382,136 697.849,624	12	416.382,535 697.846,907	2.746
12	416.382,535 697.846,907	13	416.386,623 697.845,735	4.253
13	416.386,623 697.845,735	14	416.390,563 697.863,075	17.782
14	416.390,563 697.863,075	15	416.394,01 697.871,632	9.225
15	416.394,01 697.871,632	16	416.404,958 697.890,392	21.721
16	416.404,958 697.890,392	17	416.419,312 697.907,952	22.68
17	416.419,312 697.907,952	18	416.430,32 697.920,61	16.775
18	416.430,32 697.920,61	19	416.448,557 697.937,376	24.773
19	416.448,557 697.937,376	20	416.465,142 697.953,082	22.842
20	416.465,142 697.953,082	1	416.470,273 697.958,766	7.657

** Lungimile segmentelor sunt determinate în planul de proiecţie Stereo 70 şi sunt rotunjite la 1 milimetru.
*** Distanţa dintre puncte este formată din segmente cumulate ce sunt mai mici decât valoarea 1 milimetru.

Document care conține date cu caracter personal, protejat de prevederile Regulamentului (UE) nr. 679/2016 și Legii 190/2018

DATE DESPRE IMOBILUL NR. 2457

Oficiul de Cadastru şi Publicitate Imobiliară MARAMURES
Biroul de Cadastru şi Publicitate Imobiliară Sighetu Marmatiei

A. Partea I. Descrierea imobilului

TEREN Necunoscut

Adresa: Loc. Harnicesti, Jud. Maramures

Nr. Crt	Nr cadastral Nr. topografic	Suprafaţa* (mp)	Observaţii / Referinţe
A1	52597	3.955	Sector cadastral:13 Teren neimprejmuit;

B. Partea II. Proprietari şi acte

Inscrieri privitoare la dreptul de proprietate şi alte drepturi reale		Referinţe
2457 / 02/12/2024		
Act Normativ nr. Legea 7, din 13/03/1996 emis de Parlamentul României;		
B1	Intabulare, drept de PROPRIETATE, dobandit prin Lege, cota actuala 1/1	A1
	1) **NEIDENTIFICAT NEIDENTIFICAT**	
Act Administrativ nr. Adeverința nr. 3411, din 12/12/2022 emis de Primăria comunei Deseşti (Act notarial nr. Declarație aut. sub nr. 3497, din 20.12.2022, emis de NP Cristina Maria Bal);		
B2	Se notează posesia faptică în favoarea lui	A1
	1) **MARIŞ DUMITRU**, și soția 2) **MARIŞ MARICUȚA**, în cotă de 1/3 parte 3) **CHINDRIŞ CLAUDIU-BOGDAN**, și soția 4) **CHINDRIŞ ANCA-LUMINIȚA**, în cotă de 2/3 parte	
	OBSERVATII: poziție transcrisă din CF nr. 52597 Deseşti, sub rangul încheierii nr. 25519 / 23.12.2022	

C. Partea III. SARCINI .

Inscrieri privind dezmembramintele dreptului de proprietate, drepturi reale de garanţie şi sarcini	Referinţe
NU SUNT	

Anexa Nr. 1 La Partea I

Teren

Nr cadastral	Suprafaţa (mp)*	Observaţii / Referinţe
52597	3.955	

* Suprafaţa este determinată in planul de proiecţie Stereo 70.

DETALII LINIARE IMOBIL

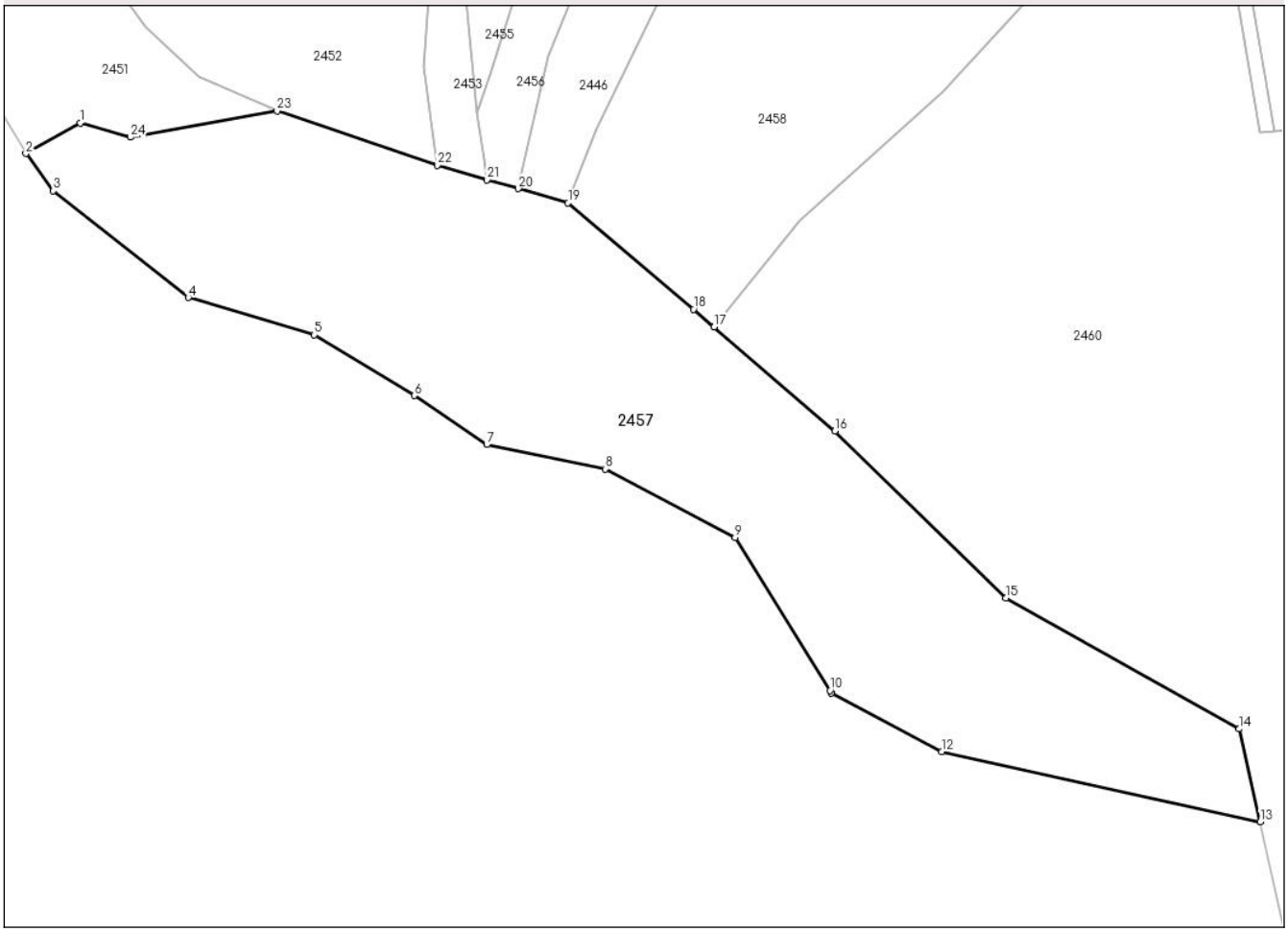

Date referitoare la teren

Crt	Categorie folosință	Intra vilan	Suprafaţa (mp)	Tarla	Parcelă	Nr. topo	Observaţii / Referinţe
1	faneata	DA	202	-	-	-	
2	faneata	NU	3.753	-	-	-	

Lungime Segmente

1) Valorile lungimilor segmentelor sunt obţinute din proiecţie în plan.

Punct început	X / Y	Punct sfârşit	X / Y	Lungime segment (** (m)
1	416.329,318 697.854,329	2	416.322,201 697.850,328	8.165
3	416.325,794 697.845,456	4	416.343,434 697.831,511	22.486
5	416.359,911 697.826,65	6	416.372,982 697.818,712	15.293
7	416.382,458 697.812,313	8	416.397,95 697.809,116	15.818

Punct început	X / Y	Punct sfârşit	X / Y	Lungime segment (** (m)
2	416.322,201 697.850,328	3	416.325,794 697.845,456	6.054
4	416.343,434 697.831,511	5	416.359,911 697.826,65	17.179
6	416.372,982 697.818,712	7	416.382,458 697.812,313	11.434
8	416.397,95 697.809,116	9	416.414,964 697.800,174	19.221

Document care conține date cu caracter personal, protejat de prevederile Regulamentului (UE) nr. 679/2016 și Legii 190/2018

Punct început	X / Y	Punct sfârşit	X / Y	Lungime segment (** (m)
9	416.414,964 697.800,174	10	416.427,358 697.780,168	23.534
11	416.427,524 697.779,81	12	416.442,003 697.772,206	16.354
13	416.483,644 697.763,018	14	416.480,905 697.775,154	12.441
15	416.450,35 697.792,249	16	416.428,014 697.814,097	31.245
17	416.412,207 697.827,673	18	416.409,53 697.829,972	3.529
19	416.393,11 697.843,875	20	416.386,623 697.845,735	6.748
21	416.382,535 697.846,907	22	416.375,991 697.848,813	6.816
23	416.355,05 697.855,876	24	416.335,872 697.852,462	19.48

Punct început	X / Y	Punct sfârşit	X / Y	Lungime segment (** (m)
10	416.427,358 697.780,168	11	416.427,524 697.779,81	0.395
12	416.442,003 697.772,206	13	416.483,644 697.763,018	42.643
14	416.480,905 697.775,154	15	416.450,35 697.792,249	35.012
16	416.428,014 697.814,097	17	416.412,207 697.827,673	20.837
18	416.409,53 697.829,972	19	416.393,11 697.843,875	21.515
20	416.386,623 697.845,735	21	416.382,535 697.846,907	4.253
22	416.375,991 697.848,813	23	416.355,05 697.855,876	22.1
24	416.335,872 697.852,462	1	416.329,318 697.854,329	6.815

** Lungimile segmentelor sunt determinate în planul de proiecţie Stereo 70 şi sunt rotunjite la 1 milimetru.
*** Distanţa dintre puncte este formată din segmente cumulate ce sunt mai mici decât valoarea 1 milimetru.

Document care conține date cu caracter personal, protejat de prevederile Regulamentului (UE) nr. 679/2016 și Legii 190/2018

DATE DESPRE IMOBILUL NR. 2458

Oficiul de Cadastru şi Publicitate Imobiliară MARAMURES
Biroul de Cadastru şi Publicitate Imobiliară Sighetu Marmatiei

A. Partea I. Descrierea imobilului

TEREN Necunoscut Nr. CF vechi:960, 966

Adresa: Loc. Harnicesti, Jud. Maramures

Nr. Crt	Nr cadastral Nr. topografic	Suprafaţa* (mp)	Observaţii / Referinţe
A1		3.997	Sector cadastral:13 Teren neimprejmuit; parte din nr. topografic 778/2 și 779

B. Partea II. Proprietari şi acte

Inscrieri privitoare la dreptul de proprietate şi alte drepturi reale		Referinţe
2458 / 02/12/2024		
Act Normativ nr. Legea 7, din 13/03/1996 emis de Parlamentul României;		
B1	Intabulare, drept de PROPRIETATE, dobandit prin Lege, cota actuala 1/1	A1
	1) **NEIDENTIFICAT NEIDENTIFICAT**	
Act Administrativ nr. Adeverința nr. 4223, din 15/10/2024 emis de Primăria comunei Deseşti;		
B2	Se notează posesia faptică în favoarea lui	A1
	1) **MALINA ANDREI-IONUȚ**	

C. Partea III. SARCINI .

Inscrieri privind dezmembramintele dreptului de proprietate, drepturi reale de garanţie şi sarcini	Referinţe
NU SUNT	

Anexa Nr. 1 La Partea I

Teren

Nr cadastral	Suprafaţa (mp)*	Observaţii / Referinţe
	3.997	parte din nr. topografic 778/2 și 779

* Suprafaţa este determinată in planul de proiecţie Stereo 70.

DETALII LINIARE IMOBIL

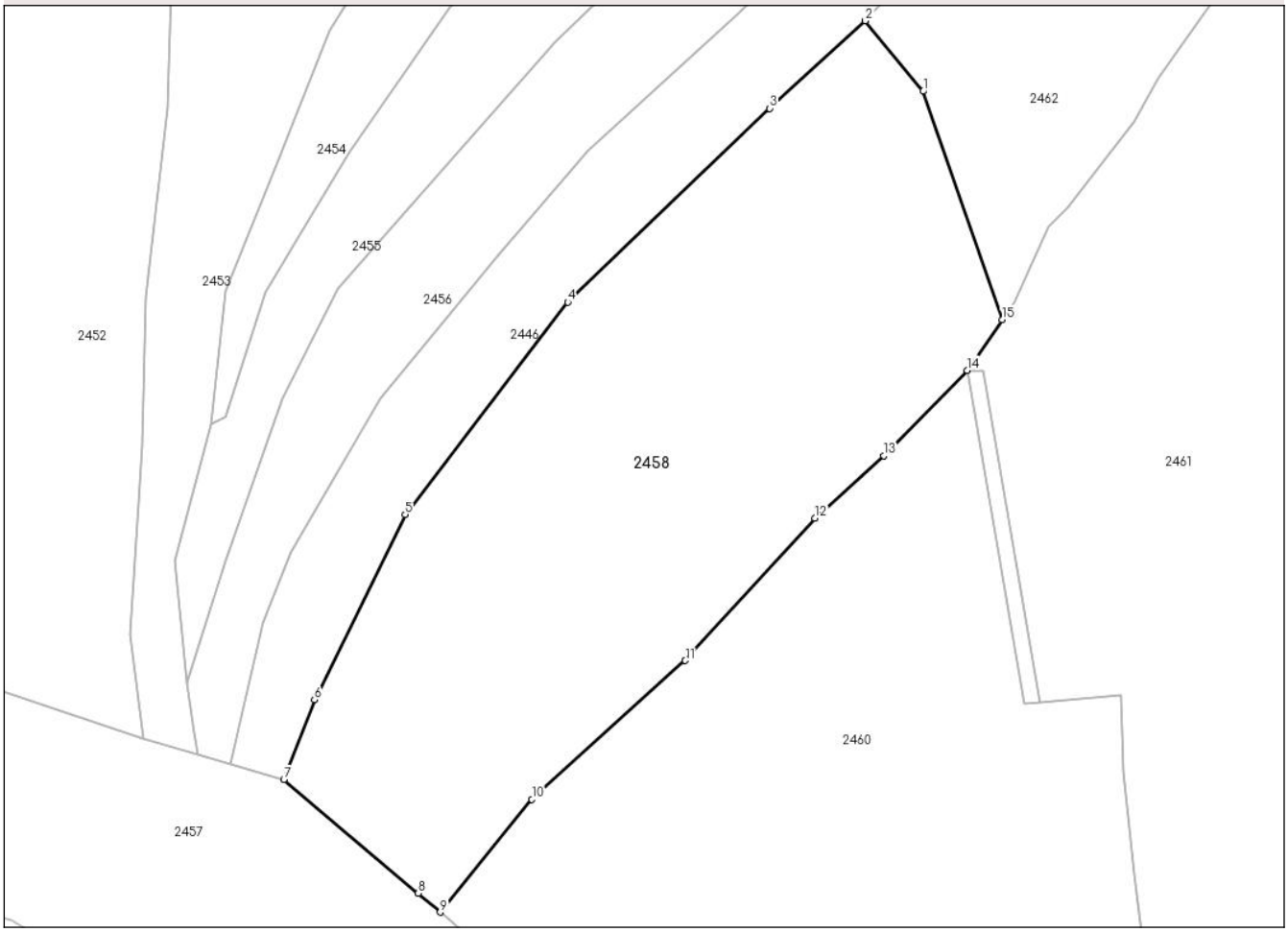

Date referitoare la teren

Crt	Categorie folosință	Intra vilan	Suprafaţa (mp)	Tarla	Parcelă	Nr. topo	Observaţii / Referinţe
1	faneata	DA	3.405	-	-	-	
2	faneata	NU	592	-	-	-	

Lungime Segmente
1) Valorile lungimilor segmentelor sunt obţinute din proiecţie în plan.

Punct început	X / Y	Punct sfârşit	X / Y	Lungime segment (** (m)
1	416.471,221 697.927,893	2	416.464,172 697.936,507	11.131
2	416.464,172 697.936,507	3	416.452,465 697.925,807	15.86
3	416.452,465 697.925,807	4	416.427,808 697.902,152	34.169
4	416.427,808 697.902,152	5	416.407,932 697.876,214	32.678

Document care conține date cu caracter personal, protejat de prevederile Regulamentului (UE) nr. 679/2016 și Legii 190/2018

Punct început	X / Y	Punct sfârşit	X / Y	Lungime segment (** (m)
5	416.407,932 697.876,214	6	416.396,84 697.853,61	25.179
6	416.396,84 697.853,61	7	416.393,11 697.843,875	10.425
7	416.393,11 697.843,875	8	416.409,53 697.829,972	21.515
8	416.409,53 697.829,972	9	416.412,207 697.827,673	3.529
9	416.412,207 697.827,673	10	416.423,413 697.841,462	17.768
10	416.423,413 697.841,462	11	416.442,172 697.858,399	25.274
11	416.442,172 697.858,399	12	416.458,002 697.875,8	23.524
12	416.458,002 697.875,8	13	416.466,418 697.883,373	11.322
13	416.466,418 697.883,373	14	416.476,617 697.893,828	14.606
14	416.476,617 697.893,828	15	416.480,905 697.899,998	7.514
15	416.480,905 697.899,998	1	416.471,221 697.927,893	29.528

** Lungimile segmentelor sunt determinate în planul de proiecţie Stereo 70 şi sunt rotunjite la 1 milimetru.
*** Distanţa dintre puncte este formată din segmente cumulate ce sunt mai mici decât valoarea 1 milimetru.

Document care conține date cu caracter personal, protejat de prevederile Regulamentului (UE) nr. 679/2016 și Legii 190/2018

DATE DESPRE IMOBILUL NR. 2459

Oficiul de Cadastru şi Publicitate Imobiliară MARAMURES
Biroul de Cadastru şi Publicitate Imobiliară Sighetu Marmatiei

A. Partea I. Descrierea imobilului

TEREN Intravilan Nr. CF vechi:960

Adresa: Loc. Harnicesti, Jud. Maramures

Nr. Crt	Nr cadastral Nr. topografic	Suprafaţa* (mp)	Observaţii / Referinţe
A1		78	Sector cadastral:13 Teren neimprejmuit; parte din nr. topografic 778/2

B. Partea II. Proprietari şi acte

Inscrieri privitoare la dreptul de proprietate şi alte drepturi reale		Referinţe
2459 / 02/12/2024		
Act Normativ nr. Legea 7, din 13/03/1996 emis de Parlamentul României;		
B1	Intabulare, drept de PROPRIETATE, dobandit prin Lege, cota actuala 1/1	A1
	1) **NEIDENTIFICAT NEIDENTIFICAT**	
Act Administrativ nr. Adeverința nr. 4224, din 15/10/2024 emis de Primăria comunei Deseşti;		
B2	Se notează posesia faptică în favoarea lui	A1
	1) **ŞTEFĂNESCU ŞTEFAN**	

C. Partea III. SARCINI .

Inscrieri privind dezmembramintele dreptului de proprietate, drepturi reale de garanţie şi sarcini	Referinţe
NU SUNT	

Document care conține date cu caracter personal, protejat de prevederile Regulamentului (UE) nr. 679/2016 și Legii 190/2018

Anexa Nr. 1 La Partea I

Teren

Nr cadastral	Suprafaţa (mp)*	Observaţii / Referinţe
	78	parte din nr. topografic 778/2

* Suprafaţa este determinată in planul de proiecţie Stereo 70.

DETALII LINIARE IMOBIL

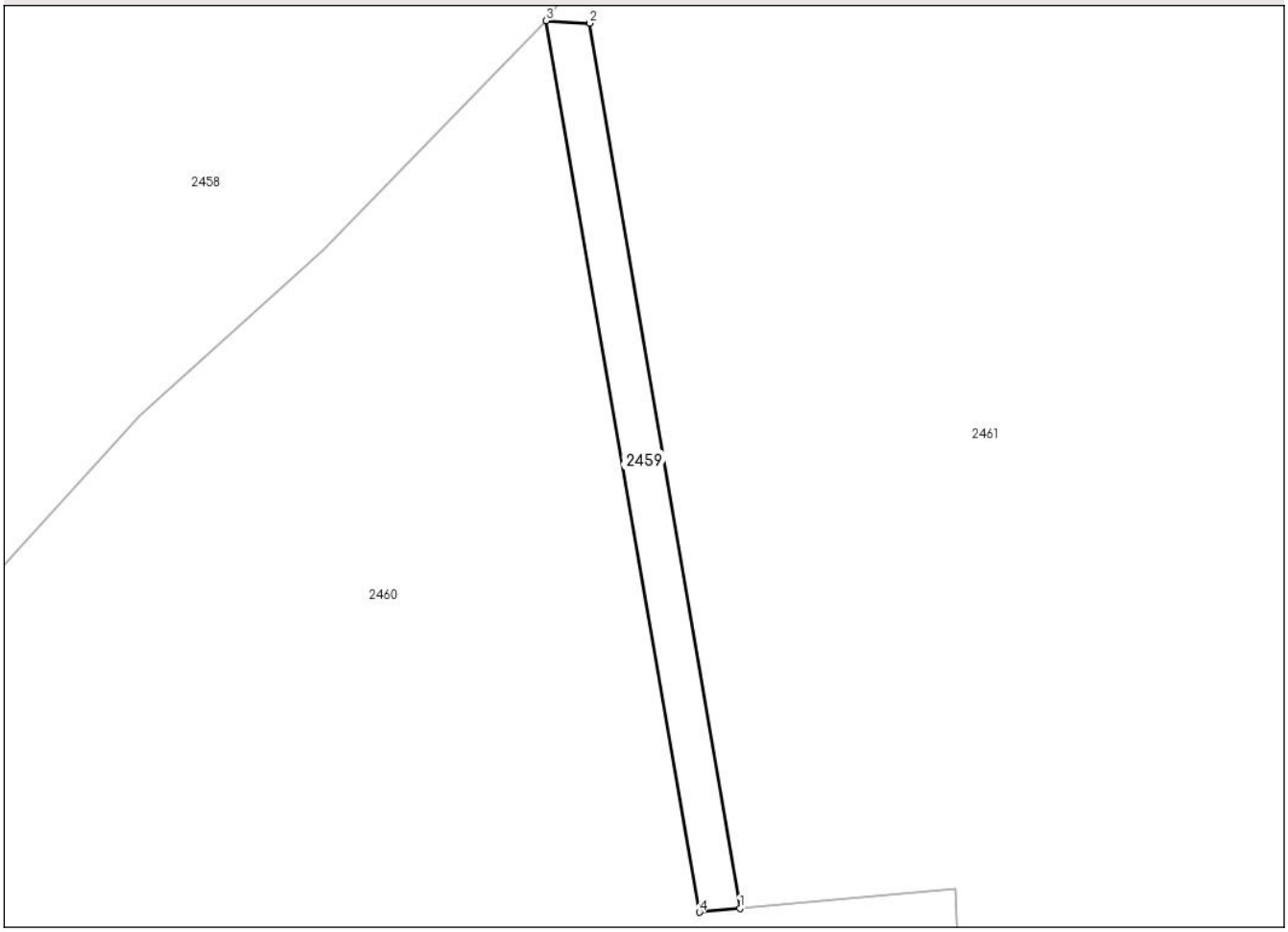

Date referitoare la teren

Crt	Categorie folosință	Intra vilan	Suprafaţa (mp)	Tarla	Parcelă	Nr. topo	Observaţii / Referinţe
1	faneata	DA	78	-	-	-	

Lungime Segmente
1) Valorile lungimilor segmentelor sunt obţinute din proiecţie în plan.

Punct început	X / Y	Punct sfârşit	X / Y	Lungime segment (** (m)
1	416.485,477 697.853,257	2	416.478,595 697.893,718	41.042
2	416.478,595 697.893,718	3	416.476,617 697.893,828	1.981
3	416.476,617 697.893,828	4	416.483,629 697.853,085	41.342
4	416.483,629 697.853,085	1	416.485,477 697.853,257	1.856

**** Lungimile segmentelor sunt determinate în planul de proiecţie Stereo 70 şi sunt rotunjite la 1 milimetru.**

Document care conține date cu caracter personal, protejat de prevederile Regulamentului (UE) nr. 679/2016 și Legii 190/2018

***** Distanţa dintre puncte este formată din segmente cumulate ce sunt mai mici decât valoarea 1 milimetru.**

DATE DESPRE IMOBILUL NR. 2460

Oficiul de Cadastru şi Publicitate Imobiliară MARAMURES
Biroul de Cadastru şi Publicitate Imobiliară Sighetu Marmatiei

A. Partea I. Descrierea imobilului

TEREN Intravilan Nr. CF vechi:284, 960

Adresa: Loc. Harnicesti, Nr. 178, Jud. Maramures

Nr. Crt	Nr cadastral Nr. topografic	Suprafaţa* (mp)	Observaţii / Referinţe
A1		9.161	Sector cadastral:13 Teren neimprejmuit; parte din nr. topografic 777/2 și 778/2 Imobil traversat de limita unităților administrativ-teritoriale Deseşti și Ocna Şugatag

Construcţii

Crt	Nr cadastral Nr. topografic	Adresa	Observaţii / Referinţe
A1.1		Loc. Harnicesti, Nr. 178, Jud. Maramures	Nr. niveluri:2; S. construita la sol:48 mp; S. construita desfasurata:72 mp; Casă de locuit, S+P, anul construirii: 2000, S.c. desfăşurată: 72 mp
A1.2		Loc. Harnicesti, Nr. 178, Jud. Maramures	Nr. niveluri:1; S. construita la sol:69 mp; S. construita desfasurata:69 mp; Anexă, P, anul construirii: 1980, S.c. desfăşurată: 69 mp

B. Partea II. Proprietari şi acte

Inscrieri privitoare la dreptul de proprietate şi alte drepturi reale		Referinţe
2460 / 02/12/2024		
Act Normativ nr. Legea 7, din 13/03/1996 emis de Parlamentul României;		
B1	Intabulare, drept de PROPRIETATE, dobandit prin Lege, cota actuala 1/1	A1
	1) **NEIDENTIFICAT NEIDENTIFICAT**	
Act Administrativ nr. Adeverința nr. 4225, din 15/10/2024 emis de Primăria comunei Deseşti;		
B2	Se notează posesia faptică în favoarea lui	A1
	1) **HOTEA GHEORGHE**	
Act Normativ nr. Legea 7, din 13/03/1996 emis de Parlamentul României;		
B3	Intabulare, drept de PROPRIETATE, dobandit prin Lege, cota actuala 1/1	A1.1, A1.2
	1) **HOTEA GHEORGHE**	

C. Partea III. SARCINI .

Inscrieri privind dezmembramintele dreptului de proprietate, drepturi reale de garanţie şi sarcini	Referinţe
NU SUNT	

Anexa Nr. 1 La Partea I

Teren

Nr cadastral	Suprafaţa (mp)*	Observaţii / Referinţe
	9.161	parte din nr. topografic 777/2 și 778/2 Imobil traversat de limita unităților administrativ-teritoriale Desești și Ocna Șugatag

* Suprafaţa este determinată in planul de proiecţie Stereo 70.

DETALII LINIARE IMOBIL

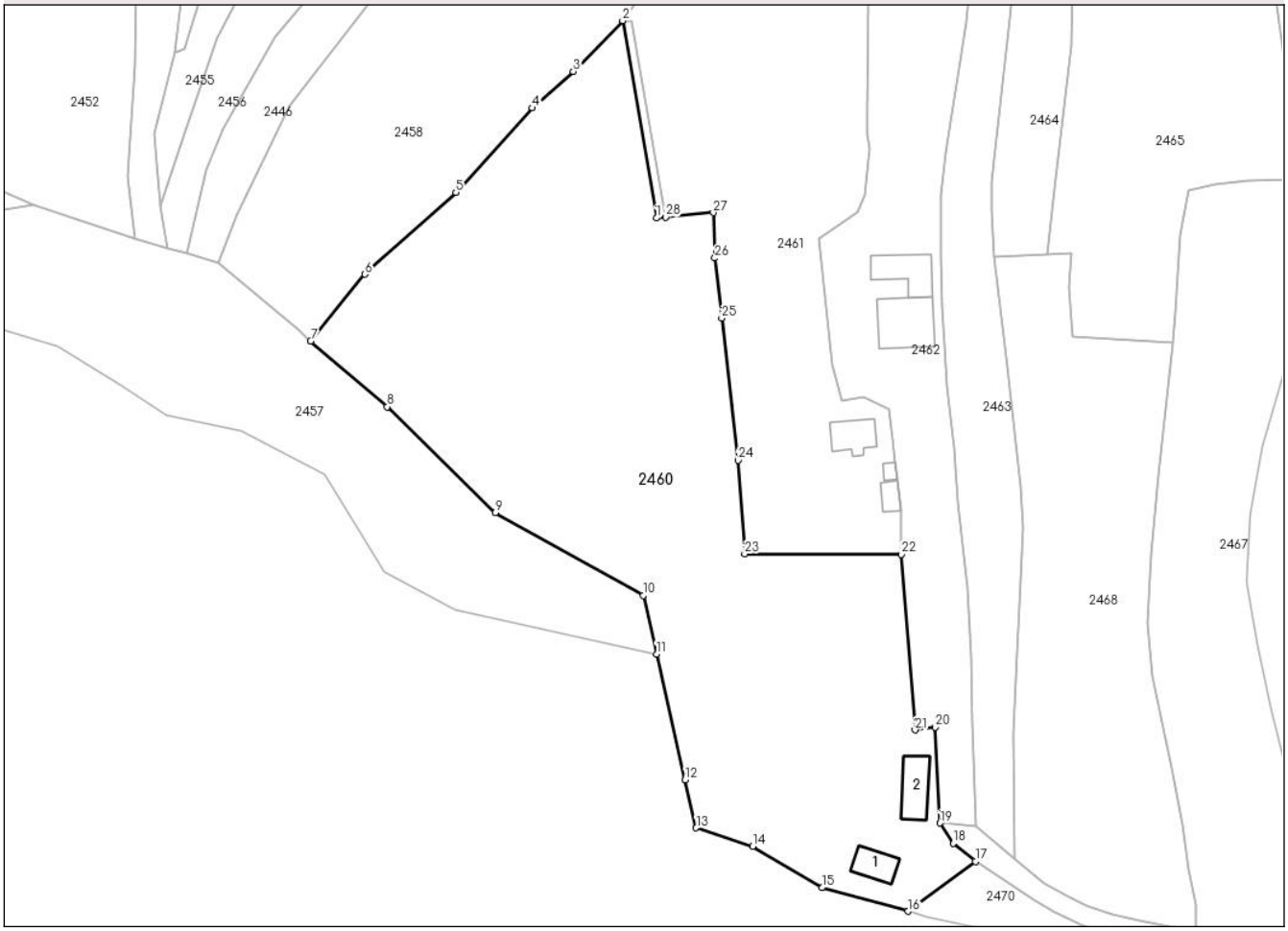

Date referitoare la teren

Crt	Categorie folosință	Intra vilan	Suprafaţa (mp)	Tarla	Parcelă	Nr. topo	Observaţii / Referinţe
1	curti constructii	DA	485	-	-	-	
2	arabil	DA	723	-	-	-	
3	faneata	DA	7.953	-	-	-	

Date referitoare la construcţii

Crt	Număr	Destinaţie construcţie	Supraf. (mp)	Situaţie juridică	Observaţii / Referinţe
A1.1		constructii de locuinte	48	Cu acte	Nr. niveluri:2; S. construita la sol:48 mp; S. construita desfasurata:72 mp; Casă de locuit, S+P, anul construirii: 2000, S.c. desfășurată: 72 mp
A1.2		constructii anexa	69	Cu acte	Nr. niveluri:1; S. construita la sol:69 mp; S. construita desfasurata:69 mp; Anexă, P, anul construirii: 1980, S.c. desfășurată: 69 mp

Lungime Segmente

1) Valorile lungimilor segmentelor sunt obţinute din proiecţie în plan.

Punct început	X / Y	Punct sfârşit	X / Y	Lungime segment (** (m)

Punct început	X / Y	Punct sfârşit	X / Y	Lungime segment (** (m)

Document care conține date cu caracter personal, protejat de prevederile Regulamentului (UE) nr. 679/2016 și Legii 190/2018

Punct început	X / Y	Punct sfârşit	X / Y	Lungime segment (** (m)
1	416.483,629 697.853,085	2	416.476,617 697.893,828	41.342
3	416.466,418 697.883,373	4	416.458,002 697.875,8	11.322
5	416.442,172 697.858,399	6	416.423,413 697.841,462	25.274
7	416.412,207 697.827,673	8	416.428,014 697.814,097	20.837
9	416.450,35 697.792,249	10	416.480,905 697.775,154	35.012
11	416.483,644 697.763,018	12	416.489,509 697.737,034	26.638
13	416.491,818 697.727,116	14	416.503,504 697.723,341	12.281
15	416.517,806 697.714,773	16	416.535,604 697.709,914	18.449
17	416.549,487 697.720,217	18	416.544,883 697.723,905	5.899
19	416.542,204 697.728,121	20	416.541,21 697.747,927	19.831
21	416.537,0 697.747,339	22	416.534,144 697.783,594	36.367
23	416.501,828 697.783,718	24	416.500,46 697.803,036	19.366
25	416.497,085 697.832,371	26	416.495,659 697.844,812	12.522
27	416.495,346 697.854,176	28	416.485,477 697.853,257	9.912

Punct început	X / Y	Punct sfârşit	X / Y	Lungime segment (** (m)
2	416.476,617 697.893,828	3	416.466,418 697.883,373	14.606
4	416.458,002 697.875,8	5	416.442,172 697.858,399	23.524
6	416.423,413 697.841,462	7	416.412,207 697.827,673	17.768
8	416.428,014 697.814,097	9	416.450,35 697.792,249	31.245
10	416.480,905 697.775,154	11	416.483,644 697.763,018	12.441
12	416.489,509 697.737,034	13	416.491,818 697.727,116	10.183
14	416.503,504 697.723,341	15	416.517,806 697.714,773	16.672
16	416.535,604 697.709,914	17	416.549,487 697.720,217	17.288
18	416.544,883 697.723,905	19	416.542,204 697.728,121	4.995
20	416.541,21 697.747,927	21	416.537,0 697.747,339	4.251
22	416.534,144 697.783,594	23	416.501,828 697.783,718	32.316
24	416.500,46 697.803,036	25	416.497,085 697.832,371	29.529
26	416.495,659 697.844,812	27	416.495,346 697.854,176	9.369
28	416.485,477 697.853,257	1	416.483,629 697.853,085	1.856

**** Lungimile segmentelor sunt determinate în planul de proiecţie Stereo 70 şi sunt rotunjite la 1 milimetru.**
***** Distanţa dintre puncte este formată din segmente cumulate ce sunt mai mici decât valoarea 1 milimetru.**

Document care conține date cu caracter personal, protejat de prevederile Regulamentului (UE) nr. 679/2016 și Legii 190/2018

DATE DESPRE IMOBILUL NR. 2461

Oficiul de Cadastru şi Publicitate Imobiliară MARAMURES
Biroul de Cadastru şi Publicitate Imobiliară Sighetu Marmatiei

A. Partea I. Descrierea imobilului

TEREN Intravilan

Adresa: Loc. Harnicesti, Nr. 177, Jud. Maramures

Nr. Crt	Nr cadastral Nr. topografic	Suprafaţa* (mp)	Observaţii / Referinţe
A1	52536	5.276	Sector cadastral:13 Teren neimprejmuit;

Construcţii

Crt	Nr cadastral Nr. topografic	Adresa	Observaţii / Referinţe
A1.1		Loc. Harnicesti, Nr. 177, Jud. Maramures	Nr. niveluri:1; S. construita la sol:57 mp; S. construita desfasurata:57 mp; Casă de locuit, P, anul construirii: 1955, S.c. desfăşurată: 57 mp
A1.2		Loc. Harnicesti, Nr. 177, Jud. Maramures	Nr. niveluri:1; S. construita la sol:10 mp; S. construita desfasurata:10 mp; Anexă (lemnărie), P, anul construirii: 1955, S.c. desfăşurată: 10 mp
A1.3		Loc. Harnicesti, Nr. 177, Jud. Maramures	Nr. niveluri:1; S. construita la sol:22 mp; S. construita desfasurata:22 mp; Anexă (magazie), P, anul construirii: 1955, S.c. desfăşurată: 22 mp

B. Partea II. Proprietari şi acte

Inscrieri privitoare la dreptul de proprietate şi alte drepturi reale		Referinţe
2461 / 02/12/2024		
Act Normativ nr. Legea 7, din 13/03/1996 emis de Parlamentul României;		
B1	Intabulare, drept de PROPRIETATE, dobandit prin Lege, cota actuala 1/1	A1
	1) **NEIDENTIFICAT NEIDENTIFICAT**	
Act Administrativ nr. Adeverința nr. 2110, din 05/05/2021 emis de Primăria comunei Deseşti (Act notarial nr. Declarație aut. sub nr. 1004, din 05.05.2022, emis de NP Dragoș Ioana);		
B2	Se notează posesia faptică în favoarea lui	A1
	1) **MARINCA LUCICA-MARIANA** 2) **MARINCA GHEORGHE**	
	OBSERVATII: poziție transcrisă din CF nr. 52536 Deseşti, sub rangul încheierii nr. 9234 / 23.05.2022	
Act Normativ nr. Legea 7, din 13/03/1996 emis de Parlamentul României;		
B3	Intabulare, drept de PROPRIETATE, dobandit prin Lege, cota actuala 1/1	A1.1, A1.2, A1.3
	1) **MARINCA LUCICA-MARIANA** 2) **MARINCA GHEORGHE**	

C. Partea III. SARCINI .

Inscrieri privind dezmembramintele dreptului de proprietate, drepturi reale de garanţie şi sarcini	Referinţe
NU SUNT	

Anexa Nr. 1 La Partea I

Teren

Nr cadastral	Suprafaţa (mp)*	Observaţii / Referinţe
52536	5.276	

* Suprafaţa este determinată in planul de proiecţie Stereo 70.

DETALII LINIARE IMOBIL

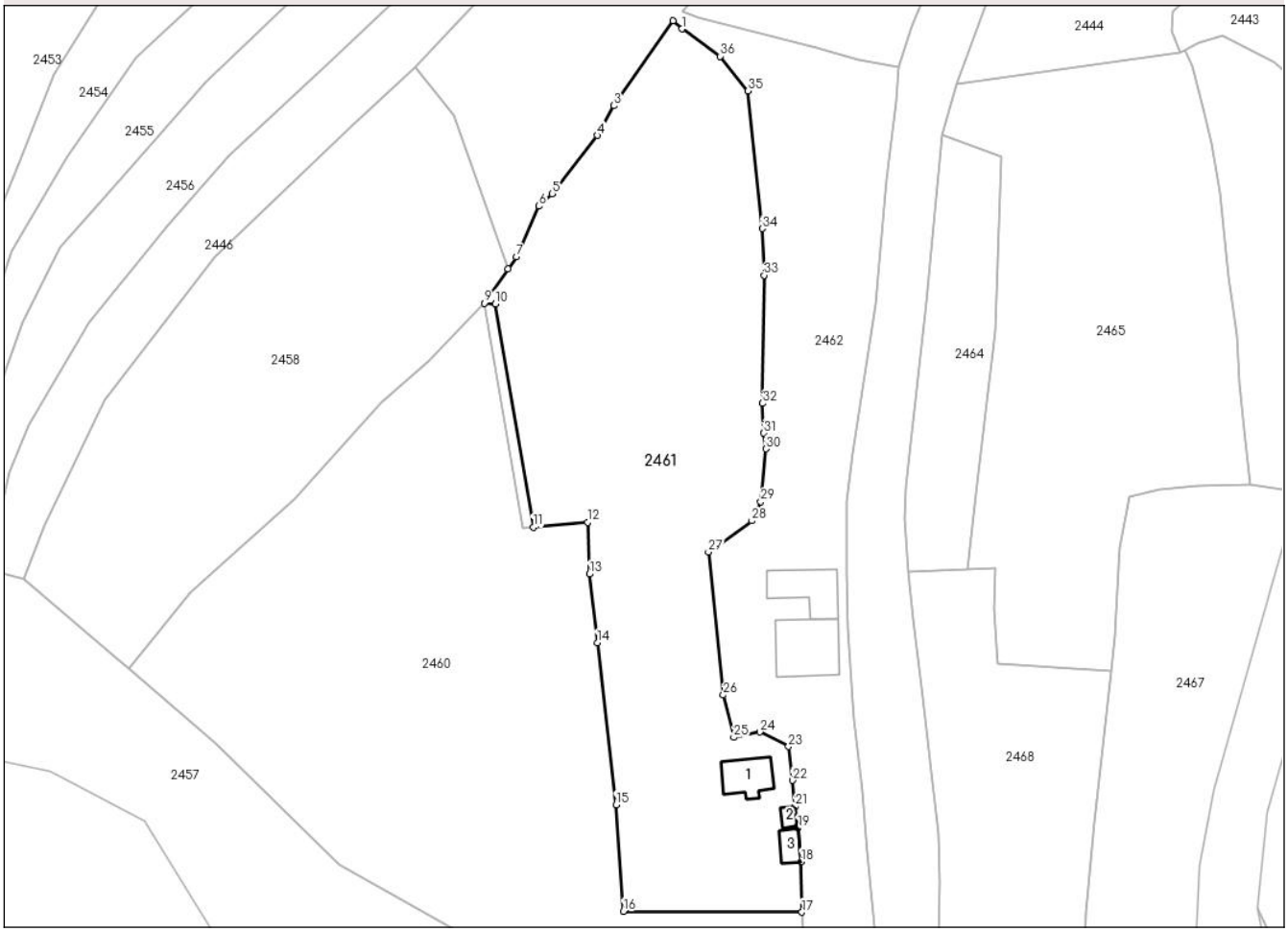

Date referitoare la teren

Crt	Categorie folosință	Intra vilan	Suprafaţa (mp)	Tarla	Parcelă	Nr. topo	Observaţii / Referinţe
1	curti constructii	DA	332	-	-	-	
2	faneata	DA	4.944	-	-	-	

Date referitoare la construcţii

Crt	Număr	Destinaţie construcţie	Supraf. (mp)	Situaţie juridică	Observaţii / Referinţe
A1.1		constructii de locuinte	57	Cu acte	Nr. niveluri:1; S. construita la sol:57 mp; S. construita desfasurata:57 mp; Casă de locuit, P, anul construirii: 1955, S.c. desfășurată: 57 mp
A1.2		constructii anexa	10	Cu acte	Nr. niveluri:1; S. construita la sol:10 mp; S. construita desfasurata:10 mp; Anexă (lemnărie), P, anul construirii: 1955, S.c. desfășurată: 10 mp
A1.3		constructii anexa	22	Cu acte	Nr. niveluri:1; S. construita la sol:22 mp; S. construita desfasurata:22 mp; Anexă (magazie), P, anul construirii: 1955, S.c. desfășurată: 22 mp

Document care conține date cu caracter personal, protejat de prevederile Regulamentului (UE) nr. 679/2016 și Legii 190/2018

Lungime Segmente
1) Valorile lungimilor segmentelor sunt obţinute din proiecţie în plan.

Punct început	X / Y	Punct sfârşit	X / Y	Lungime segment (** (m)
1	416.512,439 697.943,476	2	416.510,823 697.944,947	2.185
3	416.500,062 697.929,567	4	416.497,079 697.924,186	6.153
5	416.488,878 697.913,643	6	416.486,532 697.911,365	3.27
7	416.482,423 697.902,182	8	416.480,905 697.899,998	2.66
9	416.476,617 697.893,828	10	416.478,595 697.893,718	1.981
11	416.485,477 697.853,257	12	416.495,346 697.854,176	9.912
13	416.495,659 697.844,812	14	416.497,085 697.832,371	12.522
15	416.500,46 697.803,036	16	416.501,828 697.783,718	19.366
17	416.534,144 697.783,594	18	416.534,036 697.792,735	9.142
19	416.533,472 697.798,8	20	416.533,341 697.799,179	0.401
21	416.532,923 697.802,71	22	416.532,448 697.807,453	4.767
23	416.531,738 697.813,585	24	416.526,516 697.816,196	5.838
25	416.521,806 697.815,23	26	416.519,94 697.822,908	7.901
27	416.517,233 697.848,801	28	416.525,092 697.854,417	9.659
29	416.526,7 697.857,912	30	416.527,619 697.867,448	9.58
31	416.527,257 697.870,309	32	416.527,032 697.875,693	5.389
33	416.527,305 697.898,875	34	416.526,956 697.907,309	8.441
35	416.524,389 697.932,234	36	416.519,393 697.938,511	8.023

Punct început	X / Y	Punct sfârşit	X / Y	Lungime segment (** (m)
2	416.510,823 697.944,947	3	416.500,062 697.929,567	18.771
4	416.497,079 697.924,186	5	416.488,878 697.913,643	13.357
6	416.486,532 697.911,365	7	416.482,423 697.902,182	10.06
8	416.480,905 697.899,998	9	416.476,617 697.893,828	7.514
10	416.478,595 697.893,718	11	416.485,477 697.853,257	41.042
12	416.495,346 697.854,176	13	416.495,659 697.844,812	9.369
14	416.497,085 697.832,371	15	416.500,46 697.803,036	29.529
16	416.501,828 697.783,718	17	416.534,144 697.783,594	32.316
18	416.534,036 697.792,735	19	416.533,472 697.798,8	6.091
20	416.533,341 697.799,179	21	416.532,923 697.802,71	3.556
22	416.532,448 697.807,453	23	416.531,738 697.813,585	6.173
24	416.526,516 697.816,196	25	416.521,806 697.815,23	4.808
26	416.519,94 697.822,908	27	416.517,233 697.848,801	26.034
28	416.525,092 697.854,417	29	416.526,7 697.857,912	3.847
30	416.527,619 697.867,448	31	416.527,257 697.870,309	2.884
32	416.527,032 697.875,693	33	416.527,305 697.898,875	23.184
34	416.526,956 697.907,309	35	416.524,389 697.932,234	25.057
36	416.519,393 697.938,511	1	416.512,439 697.943,476	8.545

** Lungimile segmentelor sunt determinate în planul de proiecţie Stereo 70 şi sunt rotunjite la 1 milimetru.
*** Distanţa dintre puncte este formată din segmente cumulate ce sunt mai mici decât valoarea 1 milimetru.

Document care conține date cu caracter personal, protejat de prevederile Regulamentului (UE) nr. 679/2016 și Legii 190/2018

DATE DESPRE IMOBILUL NR. 2462

Oficiul de Cadastru şi Publicitate Imobiliară MARAMURES
Biroul de Cadastru şi Publicitate Imobiliară Sighetu Marmatiei

A. Partea I. Descrierea imobilului

TEREN Intravilan Nr. CF vechi:667, 284, 664, 966

Adresa: Loc. Harnicesti, Nr. 177A, Jud. Maramures

Nr. Crt	Nr cadastral Nr. topografic	Suprafaţa* (mp)	Observaţii / Referinţe
A1		6.427	Sector cadastral:13 Teren neimprejmuit; parte din nr. topografic 776, 777/2, 787/2 și 779 Imobil traversat de limita unităților administrativ-teritoriale Deseşti și Ocna Şugatag

Construcţii

Crt	Nr cadastral Nr. topografic	Adresa	Observaţii / Referinţe
A1.1		Loc. Harnicesti, Nr. 177A, Jud. Maramures	Nr. niveluri:2; S. construita la sol:116 mp; S. construita desfasurata:232 mp; Casă de locuit, P+E, anul construirii: 1983, S.c. desfăşurată: 232 mp
A1.2		Loc. Harnicesti, Nr. 177A, Jud. Maramures	Nr. niveluri:1; S. construita la sol:82 mp; S. construita desfasurata:82 mp; Anexă, P, anul construirii: 1983, S.c. desfăşurată: 82 mp

B. Partea II. Proprietari şi acte

Inscrieri privitoare la dreptul de proprietate şi alte drepturi reale		Referinţe
2462 / 02/12/2024		
Act Administrativ nr. Titlu de proprietate nr. 19168, din 19/03/2020 emis de Comisia Județeană Maramureș;		
B1	Intabulare, drept de PROPRIETATE cu titlu de drept aplicarea Legii nr. 247/2005, dobandit prin Reconstituire, cota actuala 6198/6427	A1
	1) **ŞTEFĂNESCU ŞTEFAN**	
Act Normativ nr. Legea 7, din 13/03/1996 emis de Parlamentul României;		
B2	Intabulare, drept de PROPRIETATE, dobandit prin Lege, cota actuala 229/6427	A1
	1) **NEIDENTIFICAT NEIDENTIFICAT**	
Act Administrativ nr. Adeverința nr. 4226, din 15/10/2024 emis de Primăria comunei Deseşti;		
B3	Se notează posesia faptică asupra cotei de 229/6427 din terenul de sub A1 în favoarea lui	A1
	1) **ŞTEFĂNESCU ŞTEFAN**	
Act Normativ nr. Legea 7, din 13/03/1996 emis de Parlamentul României;		
B4	Intabulare, drept de PROPRIETATE, dobandit prin Lege, cota actuala 1/1	A1.1, A1.2
	1) **ŞTEFĂNESCU ŞTEFAN**	

C. Partea III. SARCINI .

Inscrieri privind dezmembramintele dreptului de proprietate, drepturi reale de garanţie şi sarcini	Referinţe
NU SUNT	

Document care conține date cu caracter personal, protejat de prevederile Regulamentului (UE) nr. 679/2016 și Legii 190/2018

Anexa Nr. 1 La Partea I

Teren

Nr cadastral	Suprafaţa (mp)*	Observaţii / Referinţe
	6.427	parte din nr. topografic 776, 777/2, 787/2 și 779 Imobil traversat de limita unităților administrativ-teritoriale Deseşti și Ocna Șugatag

* Suprafaţa este determinată in planul de proiecţie Stereo 70.

DETALII LINIARE IMOBIL

Date referitoare la teren

Crt	Categorie folosință	Intra vilan	Suprafaţa (mp)	Tarla	Parcelă	Nr. topo	Observaţii / Referinţe
1	curti constructii	DA	459	-	Acasă nr. 177A	-	
2	faneata	DA	5.744	-	Acasă nr. 177A	-	
3	faneata	DA	224	-	Acasă nr. 177A	-	

Date referitoare la construcţii

Crt	Număr	Destinaţie construcţie	Supraf. (mp)	Situaţie juridică	Observaţii / Referinţe
A1.1		constructii de locuinte	116	Cu acte	Nr. niveluri:2; S. construita la sol:116 mp; S. construita desfasurata:232 mp; Casă de locuit, P+E, anul construirii: 1983, S.c. desfășurată: 232 mp
A1.2		constructii anexa	82	Cu acte	Nr. niveluri:1; S. construita la sol:82 mp; S. construita desfasurata:82 mp; Anexă, P, anul construirii: 1983, S.c. desfășurată: 82 mp

Document care conține date cu caracter personal, protejat de prevederile Regulamentului (UE) nr. 679/2016 și Legii 190/2018

Lungime Segmente

1) Valorile lungimilor segmentelor sunt obţinute din proiecţie în plan.

Punct început	X / Y	Punct sfârşit	X / Y	Lungime segment
1	416.539,436 697.977,798	2	416.518,718 697.997,568	28.637
4	416.483,002 697.956,785	5	416.464,172 697.936,507	27.672
7	416.480,905 697.899,998	8	416.482,423 697.902,182	2.66
10	416.488,878 697.913,643	11	416.497,079 697.924,186	13.357
13	416.510,823 697.944,947	14	416.512,439 697.943,476	2.185
16	416.524,389 697.932,234	17	416.526,956 697.907,309	25.057
19	416.527,032 697.875,693	20	416.527,257 697.870,309	5.389
22	416.526,7 697.857,912	23	416.525,092 697.854,417	3.847
25	416.519,94 697.822,908	26	416.521,806 697.815,23	7.901
28	416.531,738 697.813,585	29	416.532,448 697.807,453	6.173
31	416.533,341 697.799,179	32	416.533,472 697.798,8	0.401
34	416.534,144 697.783,594	35	416.537,0 697.747,339	36.367
37	416.542,204 697.728,121	38	416.549,701 697.727,473	7.525
40	416.548,541 697.762,795	41	416.547,839 697.776,734	13.957
43	416.545,035 697.805,563	44	416.543,625 697.818,399	12.913
46	416.542,285 697.845,023	47	416.542,241 697.857,846	12.823
49	416.547,56 697.893,611	50	416.549,534 697.916,214	22.689
52	416.551,756 697.936,553	53	416.544,364 697.937,826	7.501
55	416.515,397 697.945,616	56	416.512,436 697.946,667	3.142

Punct început	X / Y	Punct sfârşit	X / Y	Lungime segment
2	416.518,718 697.997,568	3	416.501,46 697.977,842	26.21
5	416.464,172 697.936,507	6	416.471,221 697.927,893	11.131
8	416.482,423 697.902,182	9	416.486,532 697.911,365	10.06
11	416.497,079 697.924,186	12	416.500,062 697.929,567	6.153
14	416.512,439 697.943,476	15	416.519,393 697.938,511	8.545
17	416.526,956 697.907,309	18	416.527,305 697.898,875	8.441
20	416.527,257 697.870,309	21	416.527,619 697.867,448	2.884
23	416.525,092 697.854,417	24	416.517,233 697.848,801	9.659
26	416.521,806 697.815,23	27	416.526,516 697.816,196	4.808
29	416.532,448 697.807,453	30	416.532,923 697.802,71	4.767
32	416.533,472 697.798,8	33	416.534,036 697.792,735	6.091
35	416.537,0 697.747,339	36	416.541,21 697.747,927	4.251
38	416.549,701 697.727,473	39	416.548,858 697.748,377	20.921
41	416.547,839 697.776,734	42	416.545,909 697.794,486	17.857
44	416.543,625 697.818,399	45	416.542,548 697.834,921	16.557
47	416.542,241 697.857,846	48	416.543,345 697.866,607	8.83
50	416.549,534 697.916,214	51	416.551,223 697.930,454	14.34
53	416.544,364 697.937,826	54	416.536,859 697.939,948	7.799
56	416.512,436 697.946,667	57	416.530,005 697.965,851	26.013

Punct început	X / Y	Punct sfârşit	X / Y	Lungime segment
3	416.501,46 697.977,842	4	416.483,002 697.956,785	28.002
6	416.471,221 697.927,893	7	416.480,905 697.899,998	29.528
9	416.486,532 697.911,365	10	416.488,878 697.913,643	3.27
12	416.500,062 697.929,567	13	416.510,823 697.944,947	18.771
15	416.519,393 697.938,511	16	416.524,389 697.932,234	8.023
18	416.527,305 697.898,875	19	416.527,032 697.875,693	23.184
21	416.527,619 697.867,448	22	416.526,7 697.857,912	9.58
24	416.517,233 697.848,801	25	416.519,94 697.822,908	26.034
27	416.526,516 697.816,196	28	416.531,738 697.813,585	5.838
30	416.532,923 697.802,71	31	416.533,341 697.799,179	3.556
33	416.534,036 697.792,735	34	416.534,144 697.783,594	9.142
36	416.541,21 697.747,927	37	416.542,204 697.728,121	19.831
39	416.548,858 697.748,377	40	416.548,541 697.762,795	14.421
42	416.545,909 697.794,486	43	416.545,035 697.805,563	11.111
45	416.542,548 697.834,921	46	416.542,285 697.845,023	10.105
48	416.543,345 697.866,607	49	416.547,56 697.893,611	27.331
51	416.551,223 697.930,454	52	416.551,756 697.936,553	6.122
54	416.536,859 697.939,948	55	416.515,397 697.945,616	22.198
57	416.530,005 697.965,851	1	416.539,436 697.977,798	15.221

** Lungimile segmentelor sunt determinate în planul de proiecţie Stereo 70 şi sunt rotunjite la 1 milimetru.

*** Distanţa dintre puncte este formată din segmente cumulate ce sunt mai mici decât valoarea 1 milimetru.

Document care conține date cu caracter personal, protejat de prevederile Regulamentului (UE) nr. 679/2016 și Legii 190/2018

DATE DESPRE IMOBILUL NR. 2463

Oficiul de Cadastru şi Publicitate Imobiliară MARAMURES
Biroul de Cadastru şi Publicitate Imobiliară Sighetu Marmatiei

A. Partea I. Descrierea imobilului

TEREN Intravilan

Adresa: Loc. Harnicesti, Jud. Maramures

Nr. Crt	Nr cadastral Nr. topografic	Suprafaţa* (mp)	Observaţii / Referinţe
A1	52591	2.658	Sector cadastral:13 Teren neimprejmuit; Imobil traversat de limita unităților administrativ-teritoriale Deseşti și Ocna Şugatag

B. Partea II. Proprietari şi acte

Inscrieri privitoare la dreptul de proprietate şi alte drepturi reale		Referinţe
2463 / 02/12/2024		
Act Administrativ nr. Adeverința nr. 3127, din 11/11/2022 emis de Primăria comunei Deseşti (act notarial nr. Declarație aut. sub nr. 2815, din 11.11.2022, emis de NP Dragoş Ioana);		
B2	Se notează posesia faptica asupra cotei de 2466/2658 în favoarea lui	A1
	1) **MARINCA GHEORGHE** 2) **MARINCA LUCICA-MARIANA**	
	OBSERVATII: poziție transcrisă din CF nr. 52591 Deseşti, sub rangul încheierii nr. 23056 / 24.11.2022	
Act Normativ nr. Legea 7, din 13/03/1996 emis de Parlamentul României;		
B3	Intabulare, drept de PROPRIETATE, dobandit prin Lege, cota actuala 1/1	A1
	1) **NEIDENTIFICAT NEIDENTIFICAT**	
Act Administrativ nr. Adeverința nr. 4227, din 15/10/2024 emis de Primăria comunei Deseşti;		
B3	Se notează posesia faptică asupra cotei de 192/2658 din terenul de sub A1 în favoarea lui	A1
	1) **MARINCA GHEORGHE** 2) **MARINCA LUCICA-MARIANA**	

C. Partea III. SARCINI .

Inscrieri privind dezmembramintele dreptului de proprietate, drepturi reale de garanţie şi sarcini	Referinţe
NU SUNT	

Anexa Nr. 1 La Partea I

Teren

Nr cadastral	Suprafaţa (mp)*	Observaţii / Referinţe
52591	2.658	Imobil traversat de limita unităților administrativ-teritoriale Deseşti și Ocna Șugatag

* Suprafaţa este determinată in planul de proiecţie Stereo 70.

DETALII LINIARE IMOBIL

Date referitoare la teren

Crt	Categorie folosință	Intra vilan	Suprafaţa (mp)	Tarla	Parcelă	Nr. topo	Observaţii / Referinţe
1	faneata	DA	2.658	-	-	-	

Lungime Segmente

1) Valorile lungimilor segmentelor sunt obţinute din proiecţie în plan.

Punct început	X / Y	Punct sfârşit	X / Y	Lungime segment (** (m)
1	416.575,722 697.972,886	2	416.568,861 697.979,621	9.614
3	416.558,177 697.953,996	4	416.554,139 697.944,011	10.771
5	416.551,756 697.936,553	6	416.551,223 697.930,454	6.122
7	416.549,534 697.916,214	8	416.547,56 697.893,611	22.689
9	416.543,345 697.866,607	10	416.542,241 697.857,846	8.83

Punct început	X / Y	Punct sfârşit	X / Y	Lungime segment (** (m)
2	416.568,861 697.979,621	3	416.558,177 697.953,996	27.763
4	416.554,139 697.944,011	5	416.551,756 697.936,553	7.829
6	416.551,223 697.930,454	7	416.549,534 697.916,214	14.34
8	416.547,56 697.893,611	9	416.543,345 697.866,607	27.331
10	416.542,241 697.857,846	11	416.542,285 697.845,023	12.823

Document care conține date cu caracter personal, protejat de prevederile Regulamentului (UE) nr. 679/2016 și Legii 190/2018

Punct început	X / Y	Punct sfârşit	X / Y	Lungime segment (** (m)
11	416.542,285 697.845,023	12	416.542,548 697.834,921	10.105
13	416.543,625 697.818,399	14	416.545,035 697.805,563	12.913
15	416.545,909 697.794,486	16	416.547,839 697.776,734	17.857
17	416.548,541 697.762,795	18	416.548,858 697.748,377	14.421
19	416.549,701 697.727,473	20	416.557,641 697.720,801	10.371
21	416.557,411 697.746,741	22	416.557,995 697.763,101	16.37
23	416.558,848 697.778,491	24	416.559,229 697.789,032	10.548
25	416.558,866 697.797,675	26	416.556,111 697.822,336	24.814
27	416.554,233 697.836,772	28	416.553,457 697.845,108	8.372
29	416.552,868 697.854,765	30	416.552,924 697.860,461	5.696
31	416.556,692 697.894,161	32	416.559,592 697.924,241	30.219
33	416.562,197 697.933,446	34	416.571,3 697.958,167	26.344

Punct început	X / Y	Punct sfârşit	X / Y	Lungime segment (** (m)
12	416.542,548 697.834,921	13	416.543,625 697.818,399	16.557
14	416.545,035 697.805,563	15	416.545,909 697.794,486	11.111
16	416.547,839 697.776,734	17	416.548,541 697.762,795	13.957
18	416.548,858 697.748,377	19	416.549,701 697.727,473	20.921
20	416.557,641 697.720,801	21	416.557,411 697.746,741	25.941
22	416.557,995 697.763,101	23	416.558,848 697.778,491	15.414
24	416.559,229 697.789,032	25	416.558,866 697.797,675	8.651
26	416.556,111 697.822,336	27	416.554,233 697.836,772	14.558
28	416.553,457 697.845,108	29	416.552,868 697.854,765	9.675
30	416.552,924 697.860,461	31	416.556,692 697.894,161	33.91
32	416.559,592 697.924,241	33	416.562,197 697.933,446	9.567
34	416.571,3 697.958,167	1	416.575,722 697.972,886	15.369

**** Lungimile segmentelor sunt determinate în planul de proiecţie Stereo 70 şi sunt rotunjite la 1 milimetru.**
***** Distanţa dintre puncte este formată din segmente cumulate ce sunt mai mici decât valoarea 1 milimetru.**

Document care conține date cu caracter personal, protejat de prevederile Regulamentului (UE) nr. 679/2016 și Legii 190/2018

DATE DESPRE IMOBILUL NR. 2464

Oficiul de Cadastru şi Publicitate Imobiliară MARAMURES
Biroul de Cadastru şi Publicitate Imobiliară Sighetu Marmatiei

A. Partea I. Descrierea imobilului

TEREN Intravilan Nr. CF vechi:42

Adresa: Loc. Harnicesti, Jud. Maramures

Nr. Crt	Nr cadastral Nr. topografic	Suprafaţa* (mp)	Observaţii / Referinţe
A1		953	Sector cadastral:13 Teren neimprejmuit; parte din nr. topografic 775

B. Partea II. Proprietari şi acte

Inscrieri privitoare la dreptul de proprietate şi alte drepturi reale		Referinţe
2464 / 02/12/2024		
Act Normativ nr. Legea 7, din 13/03/1996 emis de Parlamentul României;		
B1	Intabulare, drept de PROPRIETATE, dobandit prin Lege, cota actuala 1/1	A1
	1) **NEIDENTIFICAT NEIDENTIFICAT**	
Act Administrativ nr. Adeverința nr. 4228, din 15/10/2024 emis de Primăria comunei Deseşti;		
B2	Se notează posesia faptică în favoarea lui	A1
	1) **SAS VASILE**	

C. Partea III. SARCINI .

Inscrieri privind dezmembramintele dreptului de proprietate, drepturi reale de garanţie şi sarcini	Referinţe
NU SUNT	

Anexa Nr. 1 La Partea I

Teren

Nr cadastral	Suprafaţa (mp)*	Observaţii / Referinţe
	953	parte din nr. topografic 775

* Suprafaţa este determinată in planul de proiecţie Stereo 70.

DETALII LINIARE IMOBIL

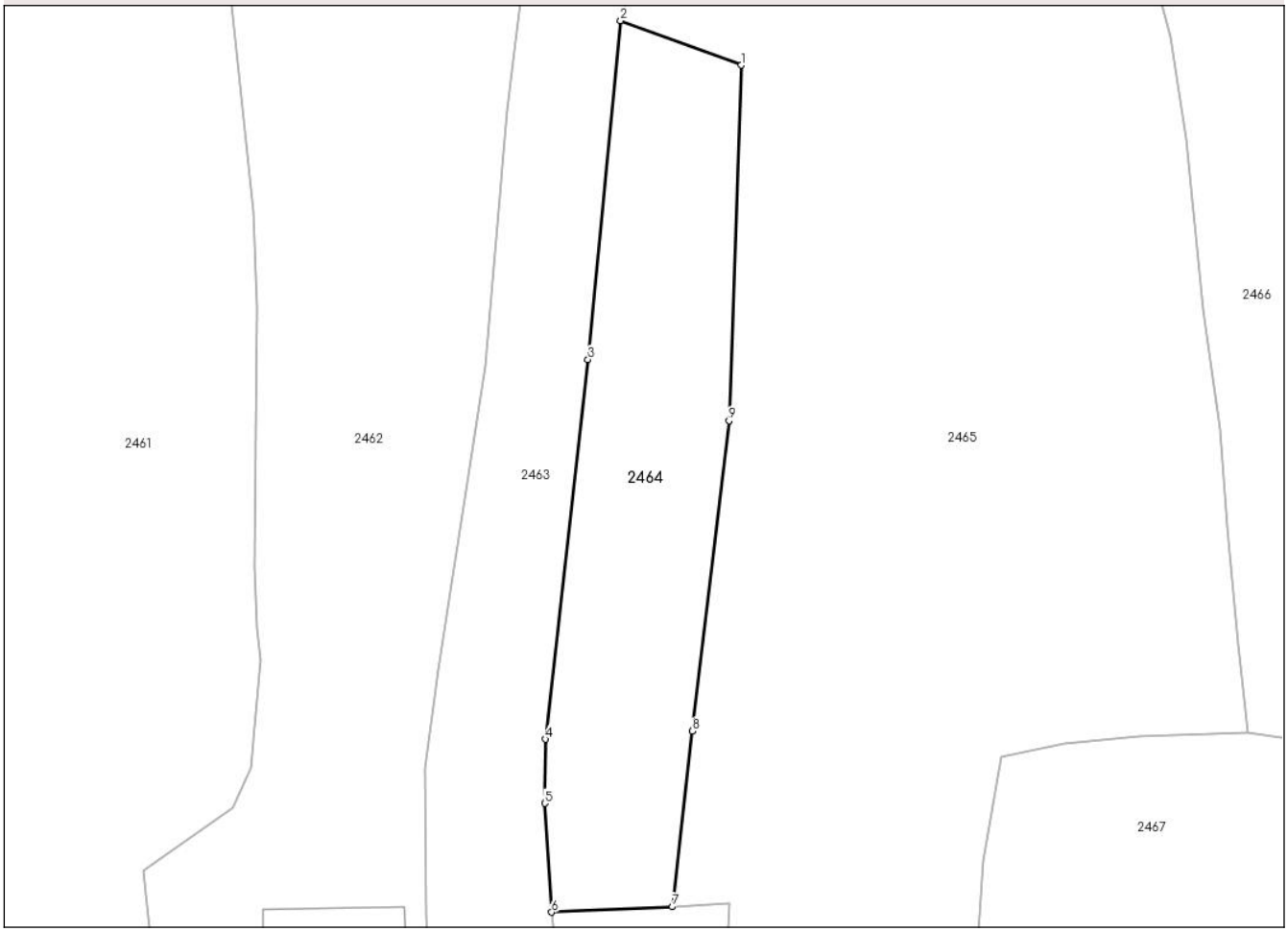

Date referitoare la teren

Crt	Categorie folosință	Intra vilan	Suprafaţa (mp)	Tarla	Parcelă	Nr. topo	Observaţii / Referinţe
1	faneata	DA	953	-	-	-	

Lungime Segmente
1) Valorile lungimilor segmentelor sunt obţinute din proiecţie în plan.

Punct început	X / Y	Punct sfârşit	X / Y	Lungime segment (** (m)
1	416.570,313 697.920,292	2	416.559,592 697.924,241	11.425
2	416.559,592 697.924,241	3	416.556,692 697.894,161	30.219
3	416.556,692 697.894,161	4	416.552,924 697.860,461	33.91
4	416.552,924 697.860,461	5	416.552,868 697.854,765	5.696
5	416.552,868 697.854,765	6	416.553,457 697.845,108	9.675

Document care conține date cu caracter personal, protejat de prevederile Regulamentului (UE) nr. 679/2016 și Legii 190/2018

Punct început	X / Y	Punct sfârşit	X / Y	Lungime segment (** (m)
6	416.553,457 697.845,108	7	416.564,201 697.845,586	10.755
7	416.564,201 697.845,586	8	416.565,973 697.861,177	15.691
8	416.565,973 697.861,177	9	416.569,228 697.888,724	27.739
9	416.569,228 697.888,724	1	416.570,313 697.920,292	31.587

** Lungimile segmentelor sunt determinate în planul de proiecţie Stereo 70 şi sunt rotunjite la 1 milimetru.
*** Distanţa dintre puncte este formată din segmente cumulate ce sunt mai mici decât valoarea 1 milimetru.

Document care conține date cu caracter personal, protejat de prevederile Regulamentului (UE) nr. 679/2016 și Legii 190/2018

DATE DESPRE IMOBILUL NR. 2465

Oficiul de Cadastru şi Publicitate Imobiliară MARAMURES
Biroul de Cadastru şi Publicitate Imobiliară Sighetu Marmatiei

A. Partea I. Descrierea imobilului

TEREN Intravilan Nr. CF vechi:173

Adresa: Loc. Harnicesti, Jud. Maramures

Nr. Crt	Nr cadastral Nr. topografic	Suprafaţa* (mp)	Observaţii / Referinţe
A1		4.130	Sector cadastral:13 Teren neimprejmuit; parte din nr. topografic 774

B. Partea II. Proprietari şi acte

Inscrieri privitoare la dreptul de proprietate şi alte drepturi reale		Referinţe
2465 / 02/12/2024		
Act Normativ nr. Legea 7, din 13/03/1996 emis de Parlamentul României;		
B1	Intabulare, drept de PROPRIETATE, dobandit prin Lege, cota actuala 1/1	A1
	1) **NEIDENTIFICAT NEIDENTIFICAT**	
Act Administrativ nr. Adeverința nr. 4229, din 15/10/2024 emis de Primăria comunei Deseşti;		
B2	Se notează posesia faptică în favoarea lui	A1
	1) **BUD MARIA**	

C. Partea III. SARCINI .

Inscrieri privind dezmembramintele dreptului de proprietate, drepturi reale de garanţie şi sarcini	Referinţe
NU SUNT	

Document care conține date cu caracter personal, protejat de prevederile Regulamentului (UE) nr. 679/2016 și Legii 190/2018

Anexa Nr. 1 La Partea I

Teren

Nr cadastral	Suprafaţa (mp)*	Observaţii / Referinţe
	4.130	parte din nr. topografic 774

* Suprafaţa este determinată in planul de proiecţie Stereo 70.

DETALII LINIARE IMOBIL

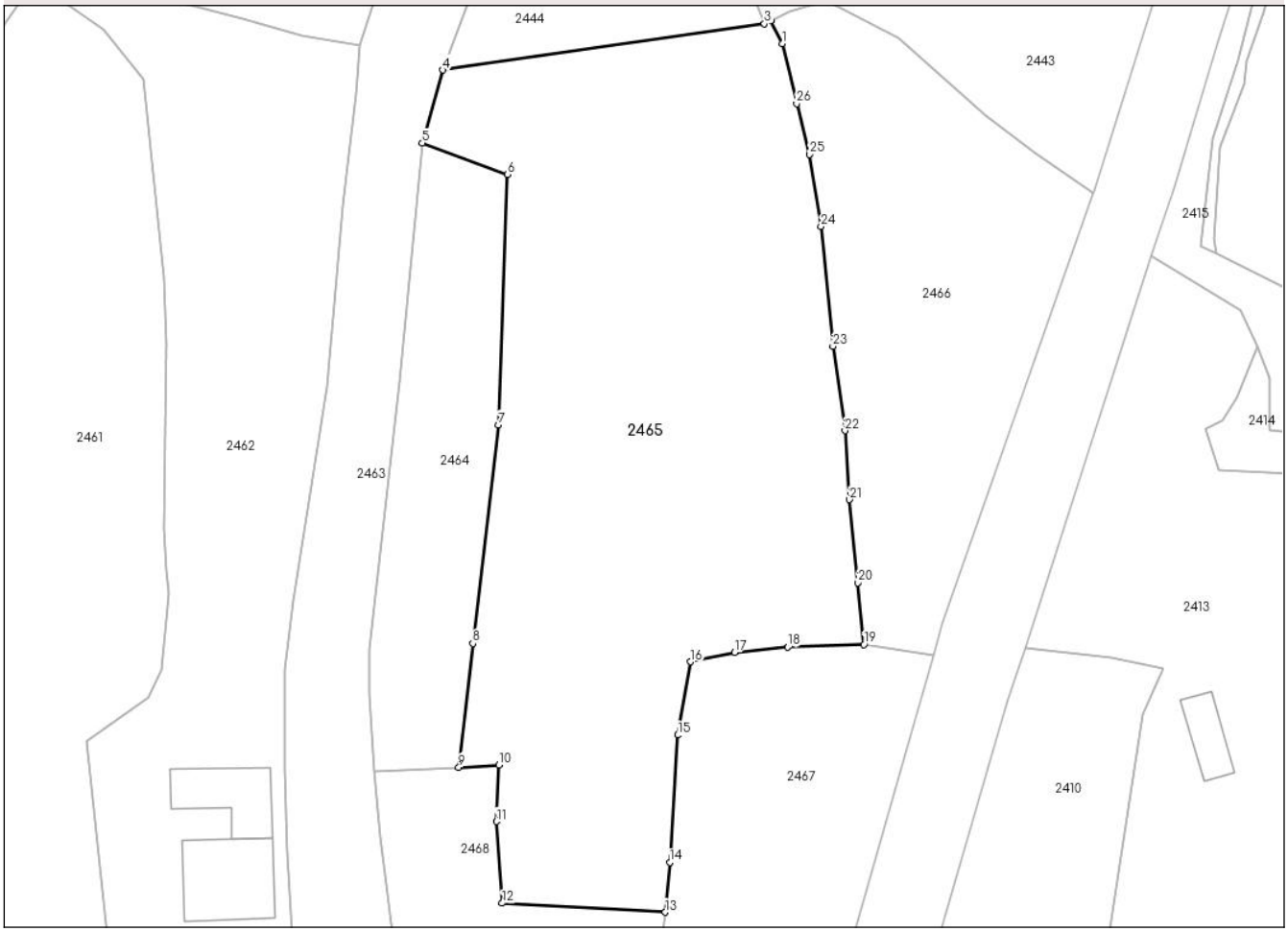

Date referitoare la teren

Crt	Categorie folosință	Intra vilan	Suprafaţa (mp)	Tarla	Parcelă	Nr. topo	Observaţii / Referinţe
1	faneata	DA	4.130	-	-	-	

Lungime Segmente

1) Valorile lungimilor segmentelor sunt obţinute din proiecţie în plan.

Punct început	X / Y	Punct sfârşit	X / Y	Lungime segment (** (m)
1	416.604,998 697.936,757	2	416.603,546 697.939,651	3.238
3	416.602,747 697.939,265	4	416.562,197 697.933,446	40.965
5	416.559,592 697.924,241	6	416.570,313 697.920,292	11.425
7	416.569,228 697.888,724	8	416.565,973 697.861,177	27.739
9	416.564,201 697.845,586	10	416.569,248 697.845,867	5.055

Punct început	X / Y	Punct sfârşit	X / Y	Lungime segment (** (m)
2	416.603,546 697.939,651	3	416.602,747 697.939,265	0.887
4	416.562,197 697.933,446	5	416.559,592 697.924,241	9.567
6	416.570,313 697.920,292	7	416.569,228 697.888,724	31.587
8	416.565,973 697.861,177	9	416.564,201 697.845,586	15.691
10	416.569,248 697.845,867	11	416.568,932 697.838,735	7.139

Document care conține date cu caracter personal, protejat de prevederile Regulamentului (UE) nr. 679/2016 și Legii 190/2018

Punct început	X / Y	Punct sfârşit	X / Y	Lungime segment (** (m)
11	416.568,932 697.838,735	12	416.569,684 697.828,461	10.301
13	416.590,239 697.827,322	14	416.590,804 697.833,582	6.285
15	416.591,807 697.849,639	16	416.593,45 697.858,864	9.37
17	416.598,972 697.860,053	18	416.605,699 697.860,726	6.761
19	416.615,301 697.861,039	20	416.614,522 697.868,834	7.834
21	416.613,493 697.879,301	22	416.612,906 697.888,0	8.719
23	416.611,396 697.898,615	24	416.609,89 697.913,745	15.205
25	416.608,463 697.922,795	26	416.606,822 697.929,195	6.607

Punct început	X / Y	Punct sfârşit	X / Y	Lungime segment (** (m)
12	416.569,684 697.828,461	13	416.590,239 697.827,322	20.587
14	416.590,804 697.833,582	15	416.591,807 697.849,639	16.088
16	416.593,45 697.858,864	17	416.598,972 697.860,053	5.649
18	416.605,699 697.860,726	19	416.615,301 697.861,039	9.607
20	416.614,522 697.868,834	21	416.613,493 697.879,301	10.517
22	416.612,906 697.888,0	23	416.611,396 697.898,615	10.722
24	416.609,89 697.913,745	25	416.608,463 697.922,795	9.162
26	416.606,822 697.929,195	1	416.604,998 697.936,757	7.779

** Lungimile segmentelor sunt determinate în planul de proiecţie Stereo 70 şi sunt rotunjite la 1 milimetru.
*** Distanţa dintre puncte este formată din segmente cumulate ce sunt mai mici decât valoarea 1 milimetru.

Document care conține date cu caracter personal, protejat de prevederile Regulamentului (UE) nr. 679/2016 și Legii 190/2018

DATE DESPRE IMOBILUL NR. 2466

Oficiul de Cadastru şi Publicitate Imobiliară MARAMURES
Biroul de Cadastru şi Publicitate Imobiliară Sighetu Marmatiei

A. Partea I. Descrierea imobilului

Nr. CF vechi:171, 172, 685
Nr. topografic:770, 771, 772

TEREN Intravilan

Adresa: Loc. Harnicesti, Jud. Maramures

Nr. Crt	Nr cadastral Nr. topografic	Suprafaţa* (mp)	Observaţii / Referinţe
A1		1.763	Sector cadastral:13 Teren neimprejmuit;

B. Partea II. Proprietari şi acte

Inscrieri privitoare la dreptul de proprietate şi alte drepturi reale		Referinţe
2466 / 02/12/2024		
Act Normativ nr. Legea 7, din 13/03/1996 emis de Parlamentul României;		
B1	Intabulare, drept de PROPRIETATE, dobandit prin Lege, cota actuala 1/1	A1
	1) **NEIDENTIFICAT NEIDENTIFICAT**	
Act Administrativ nr. Adeverința nr. 4230, din 15/10/2024 emis de Primăria comunei Deseşti;		
B2	Se notează posesia faptică în favoarea lui	A1
	1) **ŞANDOR MARIN-IOAN** 2) **ŞANDOR CRINA-VICTORIA**	

C. Partea III. SARCINI .

Inscrieri privind dezmembramintele dreptului de proprietate, drepturi reale de garanţie şi sarcini	Referinţe
NU SUNT	

Anexa Nr. 1 La Partea I

Teren

Nr cadastral	Suprafaţa (mp)*	Observaţii / Referinţe
	1.763	

* Suprafaţa este determinată in planul de proiecţie Stereo 70.

DETALII LINIARE IMOBIL

Date referitoare la teren

Crt	Categorie folosință	Intra vilan	Suprafaţa (mp)	Tarla	Parcelă	Nr. topo	Observaţii / Referinţe
1	faneata	DA	1.763	-	-	-	

Lungime Segmente
1) Valorile lungimilor segmentelor sunt obţinute din proiecţie în plan.

Punct început	X / Y	Punct sfârşit	X / Y	Lungime segment (** (m)
1	416.625,22 697.863,615	2	416.644,226 697.917,926	57.541
2	416.644,226 697.917,926	3	416.636,922 697.922,948	8.864
3	416.636,922 697.922,948	4	416.630,611 697.927,656	7.874
4	416.630,611 697.927,656	5	416.619,73 697.937,425	14.623
5	416.619,73 697.937,425	6	416.610,47 697.942,256	10.444

Document care conține date cu caracter personal, protejat de prevederile Regulamentului (UE) nr. 679/2016 și Legii 190/2018

Punct început	X / Y	Punct sfârşit	X / Y	Lungime segment (** (m)
6	416.610,47 697.942,256	7	416.606,017 697.940,824	4.678
7	416.606,017 697.940,824	8	416.603,546 697.939,651	2.735
8	416.603,546 697.939,651	9	416.604,998 697.936,757	3.238
9	416.604,998 697.936,757	10	416.606,822 697.929,195	7.779
10	416.606,822 697.929,195	11	416.608,463 697.922,795	6.607
11	416.608,463 697.922,795	12	416.609,89 697.913,745	9.162
12	416.609,89 697.913,745	13	416.611,396 697.898,615	15.205
13	416.611,396 697.898,615	14	416.612,906 697.888,0	10.722
14	416.612,906 697.888,0	15	416.613,493 697.879,301	8.719
15	416.613,493 697.879,301	16	416.614,522 697.868,834	10.517
16	416.614,522 697.868,834	17	416.615,301 697.861,039	7.834
17	416.615,301 697.861,039	18	416.624,131 697.859,773	8.92
18	416.624,131 697.859,773	1	416.625,22 697.863,615	3.993

** Lungimile segmentelor sunt determinate în planul de proiecţie Stereo 70 şi sunt rotunjite la 1 milimetru.
*** Distanţa dintre puncte este formată din segmente cumulate ce sunt mai mici decât valoarea 1 milimetru.

Document care conține date cu caracter personal, protejat de prevederile Regulamentului (UE) nr. 679/2016 și Legii 190/2018

DATE DESPRE IMOBILUL NR. 2467

Oficiul de Cadastru şi Publicitate Imobiliară MARAMURES
Biroul de Cadastru şi Publicitate Imobiliară Sighetu Marmatiei

A. Partea I. Descrierea imobilului

TEREN Intravilan Nr. CF vechi:643

Adresa: Loc. Harnicesti, Jud. Maramures

Nr. Crt	Nr cadastral Nr. topografic	Suprafaţa* (mp)	Observaţii / Referinţe
A1		3.685	Sector cadastral:13 Teren neimprejmuit; parte din nr. topografic 773 Imobil traversat de limita unităților administrativ-teritoriale Deseşti și Ocna Șugatag

B. Partea II. Proprietari şi acte

Inscrieri privitoare la dreptul de proprietate şi alte drepturi reale		Referinţe
2467 / 02/12/2024		
Act Administrativ nr. Titlu de proprietate nr. 12847, din 20/11/2015 emis de Comisia Județeană Maramureș;		
B1	Intabulare, drept de PROPRIETATE cu titlu de drept aplicarea Legii nr. 247/2005, dobandit prin Reconstituire, cota actuala 2884/3685	A1
	1) **TEPEI MARIA**	
Act Administrativ nr. Titlu de proprietate nr. 13166, din 02/03/2016 emis de Comisia Județeană Maramureș;		
B2	Intabulare, drept de PROPRIETATE cu titlu de drept aplicarea Legii nr. 247/2005, dobandit prin Reconstituire, cota actuala 801/3685	A1
	1) **TEPEI MARIA**	

C. Partea III. SARCINI .

Inscrieri privind dezmembramintele dreptului de proprietate, drepturi reale de garanţie şi sarcini	Referinţe
NU SUNT	

Document care conține date cu caracter personal, protejat de prevederile Regulamentului (UE) nr. 679/2016 și Legii 190/2018

Anexa Nr. 1 La Partea I

Teren

Nr cadastral	Suprafaţa (mp)*	Observaţii / Referinţe
	3.685	parte din nr. topografic 773 Imobil traversat de limita unităților administrativ-teritoriale Deseşti și Ocna Șugatag

* Suprafaţa este determinată in planul de proiecţie Stereo 70.

DETALII LINIARE IMOBIL

Date referitoare la teren

Crt	Categorie folosință	Intra vilan	Suprafaţa (mp)	Tarla	Parcelă	Nr. topo	Observaţii / Referinţe
1	faneata	DA	3.685	-	La Harnicesti	-	

Lungime Segmente

1) Valorile lungimilor segmentelor sunt obţinute din proiecţie în plan.

Punct început	X / Y	Punct sfârşit	X / Y	Lungime segment (** (m)
1	416.619,141 697.842,175	2	416.624,131 697.859,773	18.292
3	416.615,301 697.861,039	4	416.605,699 697.860,726	9.607
5	416.598,972 697.860,053	6	416.593,45 697.858,864	5.649
7	416.591,807 697.849,639	8	416.590,804 697.833,582	16.088
9	416.590,239 697.827,322	10	416.587,217 697.799,966	27.522

Punct început	X / Y	Punct sfârşit	X / Y	Lungime segment (** (m)
2	416.624,131 697.859,773	3	416.615,301 697.861,039	8.92
4	416.605,699 697.860,726	5	416.598,972 697.860,053	6.761
6	416.593,45 697.858,864	7	416.591,807 697.849,639	9.37
8	416.590,804 697.833,582	9	416.590,239 697.827,322	6.285
10	416.587,217 697.799,966	11	416.585,692 697.783,533	16.504

Document care conține date cu caracter personal, protejat de prevederile Regulamentului (UE) nr. 679/2016 și Legii 190/2018

Punct început	X / Y	Punct sfârşit	X / Y	Lungime segment (** (m)
11	416.585,692 697.783,533	12	416.585,11 697.769,454	14.091
13	416.585,945 697.758,489	14	416.589,923 697.739,567	19.336
15	416.592,198 697.727,709	16	416.593,625 697.718,486	9.333
17	416.594,918 697.711,17	18	416.594,912 697.706,073	5.097
19	416.602,813 697.705,015	20	416.608,979 697.705,278	6.172
21	416.616,515 697.706,33	22	416.622,705 697.708,653	6.612
23	416.618,209 697.720,617	24	416.614,871 697.734,002	13.795
25	416.610,379 697.752,013	26	416.607,631 697.764,799	13.078
27	416.605,563 697.777,897	28	416.606,211 697.791,958	14.076
29	416.608,733 697.805,793	1	416.619,141 697.842,175	37.841

Punct început	X / Y	Punct sfârşit	X / Y	Lungime segment (** (m)
12	416.585,11 697.769,454	13	416.585,945 697.758,489	10.997
14	416.589,923 697.739,567	15	416.592,198 697.727,709	12.074
16	416.593,625 697.718,486	17	416.594,918 697.711,17	7.429
18	416.594,912 697.706,073	19	416.602,813 697.705,015	7.972
20	416.608,979 697.705,278	21	416.616,515 697.706,33	7.609
22	416.622,705 697.708,653	23	416.618,209 697.720,617	12.781
24	416.614,871 697.734,002	25	416.610,379 697.752,013	18.563
26	416.607,631 697.764,799	27	416.605,563 697.777,897	13.26
28	416.606,211 697.791,958	29	416.608,733 697.805,793	14.063

** Lungimile segmentelor sunt determinate în planul de proiecţie Stereo 70 şi sunt rotunjite la 1 milimetru.
*** Distanţa dintre puncte este formată din segmente cumulate ce sunt mai mici decât valoarea 1 milimetru.

Document care conține date cu caracter personal, protejat de prevederile Regulamentului (UE) nr. 679/2016 și Legii 190/2018

DATE DESPRE IMOBILUL NR. 2468

Oficiul de Cadastru şi Publicitate Imobiliară MARAMURES
Biroul de Cadastru şi Publicitate Imobiliară Sighetu Marmatiei

A. Partea I. Descrierea imobilului

TEREN Intravilan Nr. CF vechi:173

Adresa: Loc. Harnicesti, Jud. Maramures

Nr. Crt	Nr cadastral Nr. topografic	Suprafaţa* (mp)	Observaţii / Referinţe
A1		3.848	Sector cadastral:13 Teren neimprejmuit; parte din nr. topografic 774 Imobil traversat de limita unităților administrativ-teritoriale Deseşti și Ocna Şugatag

B. Partea II. Proprietari şi acte

Inscrieri privitoare la dreptul de proprietate şi alte drepturi reale		Referinţe
2468 / 02/12/2024		
Act Administrativ nr. Titlu de proprietate nr. 19168, din 19/03/2020 emis de Comisia Județeană Maramureș;		
B1	Intabulare, drept de PROPRIETATE cu titlu de drept aplicarea Legii nr. 247/2005, dobandit prin Reconstituire, cota actuala 2735/3848	A1
	1) **ȘTEFĂNESCU ȘTEFAN**	
Act Normativ nr. Legea 7, din 13/03/1996 emis de Parlamentul României;		
B2	Intabulare, drept de PROPRIETATE, dobandit prin Lege, cota actuala 1113/3848	A1
	1) **NEIDENTIFICAT NEIDENTIFICAT**	
Act Administrativ nr. Adeverința nr. 4787, din 02/12/2024 emis de Primăria comunei Deseşti;		
B3	Se notează posesia faptică asupra cotei de 1113/3848 din terenul de sub A1 în favoarea lui	A1
	1) **ȘTEFĂNESCU ȘTEFAN**	

C. Partea III. SARCINI .

Inscrieri privind dezmembramintele dreptului de proprietate, drepturi reale de garanţie şi sarcini	Referinţe
NU SUNT	

Document care conține date cu caracter personal, protejat de prevederile Regulamentului (UE) nr. 679/2016 și Legii 190/2018

Anexa Nr. 1 La Partea I

Teren

Nr cadastral	Suprafaţa (mp)*	Observaţii / Referinţe
	3.848	parte din nr. topografic 774 Imobil traversat de limita unităților administrativ-teritoriale Deseşti și Ocna Șugatag

* Suprafaţa este determinată in planul de proiecţie Stereo 70.

DETALII LINIARE IMOBIL

Date referitoare la teren

Crt	Categorie folosință	Intra vilan	Suprafaţa (mp)	Tarla	Parcelă	Nr. topo	Observaţii / Referinţe
1	faneata	DA	3.848	-	Între Vilcele	-	

Lungime Segmente

1) Valorile lungimilor segmentelor sunt obţinute din proiecţie în plan.

Punct început	X / Y	Punct sfârşit	X / Y	Lungime segment (** (m)
1	416.568,932 697.838,735	2	416.569,248 697.845,867	7.139
3	416.564,201 697.845,586	4	416.553,457 697.845,108	10.755
5	416.554,233 697.836,772	6	416.556,111 697.822,336	14.558
7	416.558,866 697.797,675	8	416.559,229 697.789,032	8.651
9	416.558,848 697.778,491	10	416.557,995 697.763,101	15.414

Punct început	X / Y	Punct sfârşit	X / Y	Lungime segment (** (m)
2	416.569,248 697.845,867	3	416.564,201 697.845,586	5.055
4	416.553,457 697.845,108	5	416.554,233 697.836,772	8.372
6	416.556,111 697.822,336	7	416.558,866 697.797,675	24.814
8	416.559,229 697.789,032	9	416.558,848 697.778,491	10.548
10	416.557,995 697.763,101	11	416.557,411 697.746,741	16.37

Document care conține date cu caracter personal, protejat de prevederile Regulamentului (UE) nr. 679/2016 și Legii 190/2018

Punct început	X / Y	Punct sfârşit	X / Y	Lungime segment (** (m)
11	416.557,411 697.746,741	12	416.557,641 697.720,801	25.941
13	416.563,643 697.715,763	14	416.568,639 697.712,929	5.744
15	416.572,578 697.710,992	16	416.577,757 697.709,229	5.471
17	416.583,394 697.707,979	18	416.590,862 697.706,602	7.594
19	416.594,912 697.706,073	20	416.594,918 697.711,17	5.097
21	416.593,625 697.718,486	22	416.592,198 697.727,709	9.333
23	416.589,923 697.739,567	24	416.585,945 697.758,489	19.336
25	416.585,11 697.769,454	26	416.585,692 697.783,533	14.091
27	416.587,217 697.799,966	28	416.590,239 697.827,322	27.522
29	416.569,684 697.828,461	1	416.568,932 697.838,735	10.301

Punct început	X / Y	Punct sfârşit	X / Y	Lungime segment (** (m)
12	416.557,641 697.720,801	13	416.563,643 697.715,763	7.836
14	416.568,639 697.712,929	15	416.572,578 697.710,992	4.389
16	416.577,757 697.709,229	17	416.583,394 697.707,979	5.774
18	416.590,862 697.706,602	19	416.594,912 697.706,073	4.084
20	416.594,918 697.711,17	21	416.593,625 697.718,486	7.429
22	416.592,198 697.727,709	23	416.589,923 697.739,567	12.074
24	416.585,945 697.758,489	25	416.585,11 697.769,454	10.997
26	416.585,692 697.783,533	27	416.587,217 697.799,966	16.504
28	416.590,239 697.827,322	29	416.569,684 697.828,461	20.587

** Lungimile segmentelor sunt determinate în planul de proiecţie Stereo 70 şi sunt rotunjite la 1 milimetru.
*** Distanţa dintre puncte este formată din segmente cumulate ce sunt mai mici decât valoarea 1 milimetru.

Document care conține date cu caracter personal, protejat de prevederile Regulamentului (UE) nr. 679/2016 și Legii 190/2018

DATE DESPRE IMOBILUL NR. 2469

Oficiul de Cadastru şi Publicitate Imobiliară MARAMURES
Biroul de Cadastru şi Publicitate Imobiliară Sighetu Marmatiei

A. Partea I. Descrierea imobilului

TEREN Intravilan Nr. CF vechi:643, 173

Adresa: Loc. Harnicesti, Jud. Maramures

Nr. Crt	Nr cadastral Nr. topografic	Suprafaţa* (mp)	Observaţii / Referinţe
A1		370	Sector cadastral:13 Teren neimprejmuit; parte din nr. topografic 773 și 774

B. Partea II. Proprietari şi acte

Inscrieri privitoare la dreptul de proprietate şi alte drepturi reale		Referinţe
2469 / 02/12/2024		
Act Normativ nr. Hotărârea nr. 934, din 29/08/2002 emis de Guvernul României (Act administrativ nr. Hotărârea nr. 19 / 24.09.1999, emis de Consiliul Local al comunei Deseşti, Act administrativ nr. Declarație nr. 4602/15.11.2024, emis de Primăria comunei Deseşti);		
B1	Intabulare, drept de PROPRIETATE, dobandit prin Lege, cota actuala 1/1	A1
	1) **COMUNA DESEȘTI**, CIF:3627200, Domeniul public	

C. Partea III. SARCINI .

Inscrieri privind dezmembramintele dreptului de proprietate, drepturi reale de garanţie şi sarcini	Referinţe
NU SUNT	

Anexa Nr. 1 La Partea I

Teren

Nr cadastral	Suprafaţa (mp)*	Observaţii / Referinţe
	370	parte din nr. topografic 773 și 774

* Suprafaţa este determinată in planul de proiecţie Stereo 70.

DETALII LINIARE IMOBIL

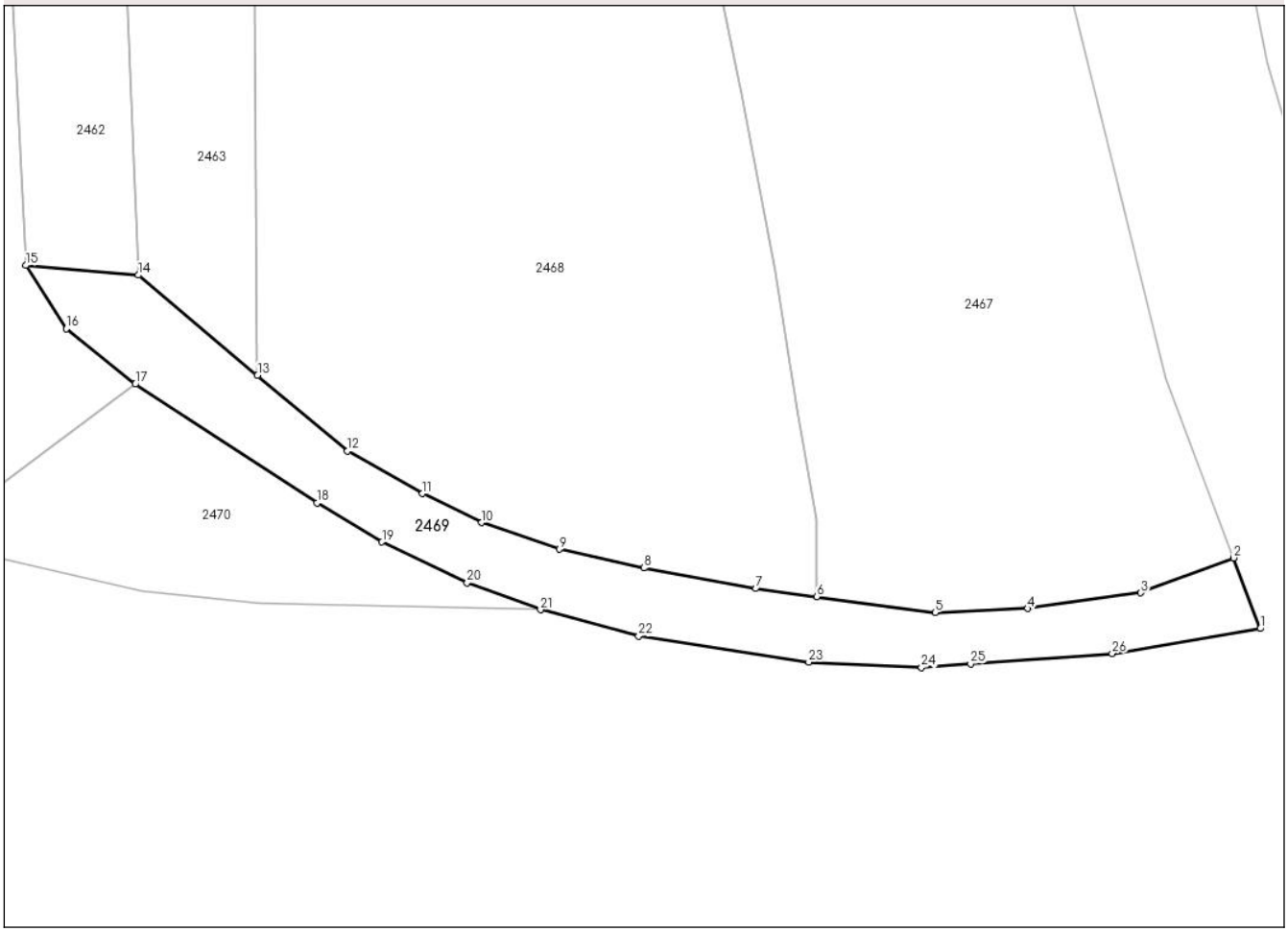

Date referitoare la teren

Crt	Categorie folosință	Intra vilan	Suprafaţa (mp)	Tarla	Parcelă	Nr. topo	Observaţii / Referinţe
1	drum	DA	370	-	-	-	

Lungime Segmente
1) Valorile lungimilor segmentelor sunt obţinute din proiecţie în plan.

Punct început	X / Y	Punct sfârşit	X / Y	Lungime segment (** (m)
1	416.624,475 697.703,942	2	416.622,705 697.708,653	5.033
3	416.616,515 697.706,33	4	416.608,979 697.705,278	7.609
5	416.602,813 697.705,015	6	416.594,912 697.706,073	7.972
7	416.590,862 697.706,602	8	416.583,394 697.707,979	7.594
9	416.577,757 697.709,229	10	416.572,578 697.710,992	5.471

Punct început	X / Y	Punct sfârşit	X / Y	Lungime segment (** (m)
2	416.622,705 697.708,653	3	416.616,515 697.706,33	6.612
4	416.608,979 697.705,278	5	416.602,813 697.705,015	6.172
6	416.594,912 697.706,073	7	416.590,862 697.706,602	4.084
8	416.583,394 697.707,979	9	416.577,757 697.709,229	5.774
10	416.572,578 697.710,992	11	416.568,639 697.712,929	4.389

Document care conține date cu caracter personal, protejat de prevederile Regulamentului (UE) nr. 679/2016 și Legii 190/2018

Punct început	X / Y	Punct sfârşit	X / Y	Lungime segment (** (m)
11	416.568,639 697.712,929	12	416.563,643 697.715,763	5.744
13	416.557,641 697.720,801	14	416.549,701 697.727,473	10.371
15	416.542,204 697.728,121	16	416.544,883 697.723,905	4.995
17	416.549,487 697.720,217	18	416.561,609 697.712,295	14.481
19	416.565,938 697.709,702	20	416.571,621 697.706,985	6.299
21	416.576,507 697.705,201	22	416.583,048 697.703,45	6.771
23	416.594,38 697.701,715	24	416.601,903 697.701,352	7.532
25	416.605,171 697.701,592	26	416.614,607 697.702,285	9.461

Punct început	X / Y	Punct sfârşit	X / Y	Lungime segment (** (m)
12	416.563,643 697.715,763	13	416.557,641 697.720,801	7.836
14	416.549,701 697.727,473	15	416.542,204 697.728,121	7.525
16	416.544,883 697.723,905	17	416.549,487 697.720,217	5.899
18	416.561,609 697.712,295	19	416.565,938 697.709,702	5.046
20	416.571,621 697.706,985	21	416.576,507 697.705,201	5.202
22	416.583,048 697.703,45	23	416.594,38 697.701,715	11.464
24	416.601,903 697.701,352	25	416.605,171 697.701,592	3.277
26	416.614,607 697.702,285	1	416.624,475 697.703,942	10.006

** Lungimile segmentelor sunt determinate în planul de proiecţie Stereo 70 şi sunt rotunjite la 1 milimetru.
*** Distanţa dintre puncte este formată din segmente cumulate ce sunt mai mici decât valoarea 1 milimetru.

Document care conține date cu caracter personal, protejat de prevederile Regulamentului (UE) nr. 679/2016 și Legii 190/2018

DATE DESPRE IMOBILUL NR. 2470

Oficiul de Cadastru şi Publicitate Imobiliară MARAMURES
Biroul de Cadastru şi Publicitate Imobiliară Sighetu Marmatiei

A. Partea I. Descrierea imobilului

TEREN Intravilan Nr. CF vechi:173

Adresa: Loc. Harnicesti, Jud. Maramures

Nr. Crt	Nr cadastral Nr. topografic	Suprafaţa* (mp)	Observaţii / Referinţe
A1		266	Sector cadastral:13 Teren neimprejmuit; parte din nr. topografic 774

B. Partea II. Proprietari şi acte

Inscrieri privitoare la dreptul de proprietate şi alte drepturi reale		Referinţe
2470 / 02/12/2024		
Act Normativ nr. Legea 7, din 13/03/1996 emis de Parlamentul României;		
B1	Intabulare, drept de PROPRIETATE, dobandit prin Lege, cota actuala 1/1	A1
	1) **NEIDENTIFICAT NEIDENTIFICAT**	
Act Administrativ nr. Adeverința nr. 4788, din 02/12/2024 emis de Primăria comunei Deseşti;		
B2	Se notează posesia faptică în favoarea lui	A1
	1) **MARIŞ DUMITRU** 2) **MARIŞ MARICUŢA** 3) **CHINDRIŞ CLAUDIU-BOGDAN** 4) **CHINDRIŞ ANCA-LUMINIŢA**	

C. Partea III. SARCINI .

Inscrieri privind dezmembramintele dreptului de proprietate, drepturi reale de garanţie şi sarcini	Referinţe
NU SUNT	

Document care conține date cu caracter personal, protejat de prevederile Regulamentului (UE) nr. 679/2016 și Legii 190/2018

Anexa Nr. 1 La Partea I

Teren

Nr cadastral	Suprafaţa (mp)*	Observaţii / Referinţe
	266	parte din nr. topografic 774

* Suprafaţa este determinată in planul de proiecţie Stereo 70.

DETALII LINIARE IMOBIL

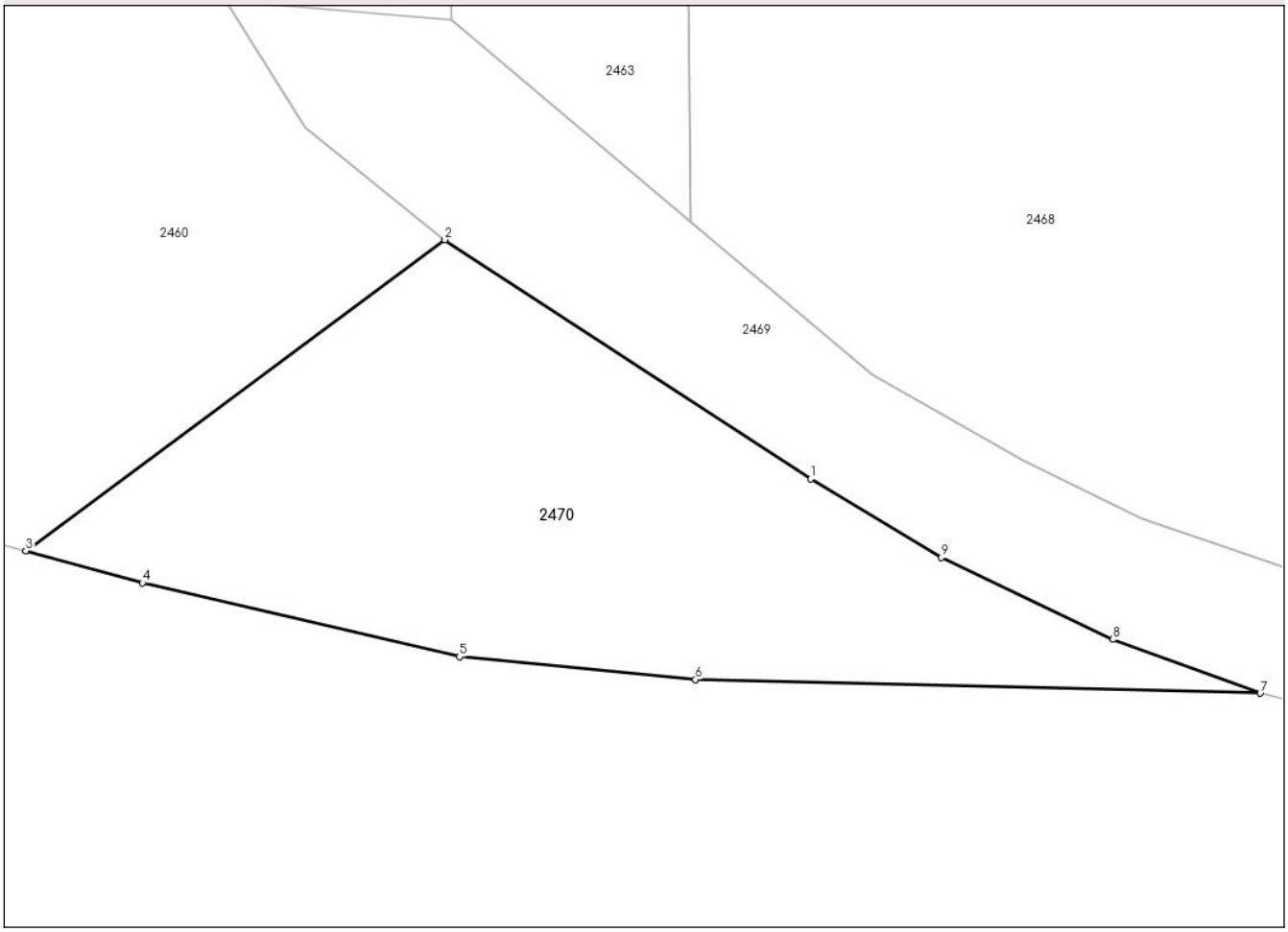

Date referitoare la teren

Crt	Categorie folosință	Intra vilan	Suprafaţa (mp)	Tarla	Parcelă	Nr. topo	Observaţii / Referinţe
1	faneata	DA	266	-	-	-	

Lungime Segmente
1) Valorile lungimilor segmentelor sunt obţinute din proiecţie în plan.

Punct început	X / Y	Punct sfârşit	X / Y	Lungime segment (** (m)
1	416.561,609 697.712,295	2	416.549,487 697.720,217	14.481
2	416.549,487 697.720,217	3	416.535,604 697.709,914	17.288
3	416.535,604 697.709,914	4	416.539,463 697.708,86	4.0
4	416.539,463 697.708,86	5	416.549,971 697.706,412	10.789
5	416.549,971 697.706,412	6	416.557,794 697.705,655	7.86

Document care conține date cu caracter personal, protejat de prevederile Regulamentului (UE) nr. 679/2016 și Legii 190/2018

Punct început	X / Y	Punct sfârşit	X / Y	Lungime segment (** (m)
6	416.557,794 697.705,655	7	416.576,507 697.705,201	18.719
7	416.576,507 697.705,201	8	416.571,621 697.706,985	5.202
8	416.571,621 697.706,985	9	416.565,938 697.709,702	6.299
9	416.565,938 697.709,702	1	416.561,609 697.712,295	5.046

** Lungimile segmentelor sunt determinate în planul de proiecţie Stereo 70 şi sunt rotunjite la 1 milimetru.
*** Distanţa dintre puncte este formată din segmente cumulate ce sunt mai mici decât valoarea 1 milimetru.

Document care conține date cu caracter personal, protejat de prevederile Regulamentului (UE) nr. 679/2016 și Legii 190/2018

DATE DESPRE IMOBILUL NR. 2471

Oficiul de Cadastru şi Publicitate Imobiliară MARAMURES
Biroul de Cadastru şi Publicitate Imobiliară Sighetu Marmatiei

A. Partea I. Descrierea imobilului

TEREN Intravilan

Adresa: Loc. Harnicesti, Jud. Maramures

Nr. Crt	Nr cadastral Nr. topografic	Suprafaţa* (mp)	Observaţii / Referinţe
A1		71	Sector cadastral:13 Teren neimprejmuit;

B. Partea II. Proprietari şi acte

Inscrieri privitoare la dreptul de proprietate şi alte drepturi reale		Referinţe
2471 / 02/12/2024		
Act Normativ nr. Legea 7, din 13/03/1996 emis de Parlamentul României;		
B1	Intabulare, drept de PROPRIETATE, dobandit prin Lege, cota actuala 1/1	A1
	1) **NEIDENTIFICAT NEIDENTIFICAT**	
Act Administrativ nr. Adeverința nr. 4789, din 02/12/2024 emis de Primăria comunei Deseşti;		
B2	Se notează posesia faptică în favoarea lui	A1
	1) **BODENLOSZ MARIA**	

C. Partea III. SARCINI .

Inscrieri privind dezmembramintele dreptului de proprietate, drepturi reale de garanţie şi sarcini	Referinţe
NU SUNT	

Document care conține date cu caracter personal, protejat de prevederile Regulamentului (UE) nr. 679/2016 și Legii 190/2018

Anexa Nr. 1 La Partea I

Teren

Nr cadastral	Suprafaţa (mp)*	Observaţii / Referinţe
	71	

* Suprafaţa este determinată in planul de proiecţie Stereo 70.

DETALII LINIARE IMOBIL

Date referitoare la teren

Crt	Categorie folosință	Intra vilan	Suprafaţa (mp)	Tarla	Parcelă	Nr. topo	Observaţii / Referinţe
1	faneata	DA	71	-	-	-	

Lungime Segmente
1) Valorile lungimilor segmentelor sunt obţinute din proiecţie în plan.

Punct început	X / Y	Punct sfârşit	X / Y	Lungime segment (** (m)
1	416.726,378 698.187,356	2	416.726,046 698.189,041	1.717
2	416.726,046 698.189,041	3	416.706,367 698.186,209	19.882
3	416.706,367 698.186,209	4	416.707,529 698.180,622	5.707
4	416.707,529 698.180,622	5	416.713,615 698.182,915	6.504
5	416.713,615 698.182,915	6	416.725,133 698.187,146	12.271

Document care conține date cu caracter personal, protejat de prevederile Regulamentului (UE) nr. 679/2016 și Legii 190/2018

Punct început	X / Y	Punct sfârşit	X / Y	Lungime segment (** (m)
6	416.725,133 698.187,146	1	416.726,378 698.187,356	1.263

** Lungimile segmentelor sunt determinate în planul de proiecţie Stereo 70 şi sunt rotunjite la 1 milimetru.
*** Distanţa dintre puncte este formată din segmente cumulate ce sunt mai mici decât valoarea 1 milimetru.

Document care conține date cu caracter personal, protejat de prevederile Regulamentului (UE) nr. 679/2016 și Legii 190/2018