DATE DESPRE IMOBILUL NR. 447

Oficiul de Cadastru şi Publicitate Imobiliară MARAMURES
Biroul de Cadastru şi Publicitate Imobiliară Targu Lapus

A. Partea I. Descrierea imobilului

TEREN Extravilan

Adresa: Jud. Maramures, "La Moine"

Nr. Crt	Nr cadastral Nr. topografic	Suprafaţa* (mp)	Observaţii / Referinţe
A1		4.651	Sector cadastral:32 Teren neimprejmuit;

B. Partea II. Proprietari şi acte

Inscrieri privitoare la dreptul de proprietate şi alte drepturi reale		Referinţe
447 / 16/12/2024		
Act Administrativ nr. 1907/47, din 15/11/2002 emis de Comisia Judeteana Maramures (titlu de proprietate);		
B1	Intabulare, drept de PROPRIETATE, dobandit prin Reconstituire, cota actuala 1/1	A1
	1) **Bodea Rozalia**, lipsa CNP 2) **Bodea Gavril**, lipsa CNP 3) **Cindea Elena**, lipsa CNP 4) **Petrut Ana**, lipsa CNP	
Act Administrativ nr. 2873, din 28/11/2024 emis de Comuna Vima Mică (adeverinta);		
B2	Se notează posesia faptică în favoarea lui	A1
	1) **Candea Zeno**	

C. Partea III. SARCINI .

Inscrieri privind dezmembramintele dreptului de proprietate, drepturi reale de garanţie şi sarcini	Referinţe
NU SUNT	

Document care conține date cu caracter personal, protejat de prevederile Regulamentului (UE) nr. 679/2016 și Legii 190/2018

Anexa Nr. 1 La Partea I

Teren

Nr cadastral	Suprafaţa (mp)*	Observaţii / Referinţe
	4.651	

* Suprafaţa este determinată in planul de proiecţie Stereo 70.

DETALII LINIARE IMOBIL

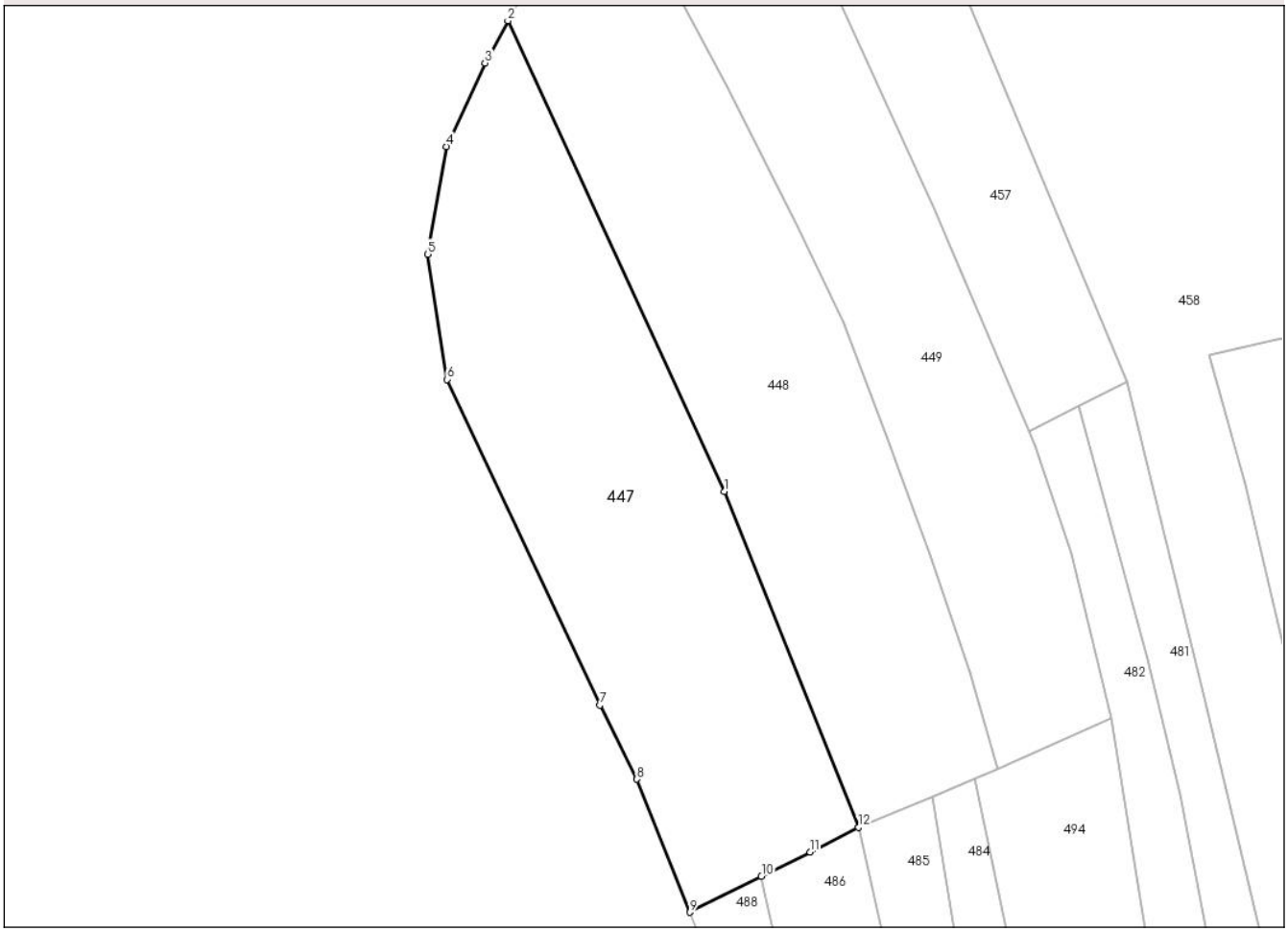

Date referitoare la teren

Crt	Categorie folosință	Intra vilan	Suprafaţa (mp)	Tarla	Parcelă	Nr. topo	Observaţii / Referinţe
1	arabil	NU	4.651	-	-	-	

Lungime Segmente
1) Valorile lungimilor segmentelor sunt obţinute din proiecţie în plan.

Punct început	X / Y	Punct sfârşit	X / Y	Lungime segment (** (m)
1	404.038,217 658.525,277	2	404.000,712 658.606,656	89.606
2	404.000,712 658.606,656	3	403.996,773 658.599,35	8.3
3	403.996,773 658.599,35	4	403.990,106 658.584,913	15.902
4	403.990,106 658.584,913	5	403.986,798 658.566,296	18.909
5	403.986,798 658.566,296	6	403.990,185 658.544,635	21.924

Document care conține date cu caracter personal, protejat de prevederile Regulamentului (UE) nr. 679/2016 și Legii 190/2018

Punct început	X / Y	Punct sfârşit	X / Y	Lungime segment (** (m)
6	403.990,185 658.544,635	7	404.016,614 658.488,349	62.182
7	404.016,614 658.488,349	8	404.023,061 658.475,537	14.343
8	404.023,061 658.475,537	9	404.032,222 658.452,548	24.748
9	404.032,222 658.452,548	10	404.044,585 658.458,748	13.83
10	404.044,585 658.458,748	11	404.053,008 658.462,972	9.424
11	404.053,008 658.462,972	12	404.061,432 658.467,197	9.424
12	404.061,432 658.467,197	1	404.038,217 658.525,277	62.548

** Lungimile segmentelor sunt determinate în planul de proiecţie Stereo 70 şi sunt rotunjite la 1 milimetru.
*** Distanţa dintre puncte este formată din segmente cumulate ce sunt mai mici decât valoarea 1 milimetru.

Document care conține date cu caracter personal, protejat de prevederile Regulamentului (UE) nr. 679/2016 și Legii 190/2018

DATE DESPRE IMOBILUL NR. 448

Oficiul de Cadastru şi Publicitate Imobiliară MARAMURES
Biroul de Cadastru şi Publicitate Imobiliară Targu Lapus

A. Partea I. Descrierea imobilului

TEREN Extravilan

Adresa: Jud. Maramures, "Moine"

Nr. Crt	Nr cadastral Nr. topografic	Suprafaţa* (mp)	Observaţii / Referinţe
A1		4.762	Sector cadastral:32 Teren neimprejmuit;

B. Partea II. Proprietari şi acte

Inscrieri privitoare la dreptul de proprietate şi alte drepturi reale		Referinţe
448 / 04/11/2024		
Act Administrativ nr. 43706/10, din 14/07/2004 emis de Comisia Judeteana Maramures (titlu de proprietate);		
B1	Intabulare, drept de PROPRIETATE, dobandit prin Reconstituire, cota actuala 1/1	A1
	1) **Cristea Gheorghe**, lipsa CNP 2) **Criste Aristina**, lipsa CNP	
448 / 17/12/2024		
Act Administrativ nr. 2650, din 04/11/2024 emis de Comuna Vima Mică (adeverinta);		
B2	Se notează posesia faptică în favoarea lui	A1
	1) **Cristea Laurențiu**	

C. Partea III. SARCINI .

Inscrieri privind dezmembramintele dreptului de proprietate, drepturi reale de garanţie şi sarcini	Referinţe
NU SUNT	

Document care conține date cu caracter personal, protejat de prevederile Regulamentului (UE) nr. 679/2016 și Legii 190/2018

Anexa Nr. 1 La Partea I

Teren

Nr cadastral	Suprafaţa (mp)*	Observaţii / Referinţe
	4.762	

* Suprafaţa este determinată in planul de proiecţie Stereo 70.

DETALII LINIARE IMOBIL

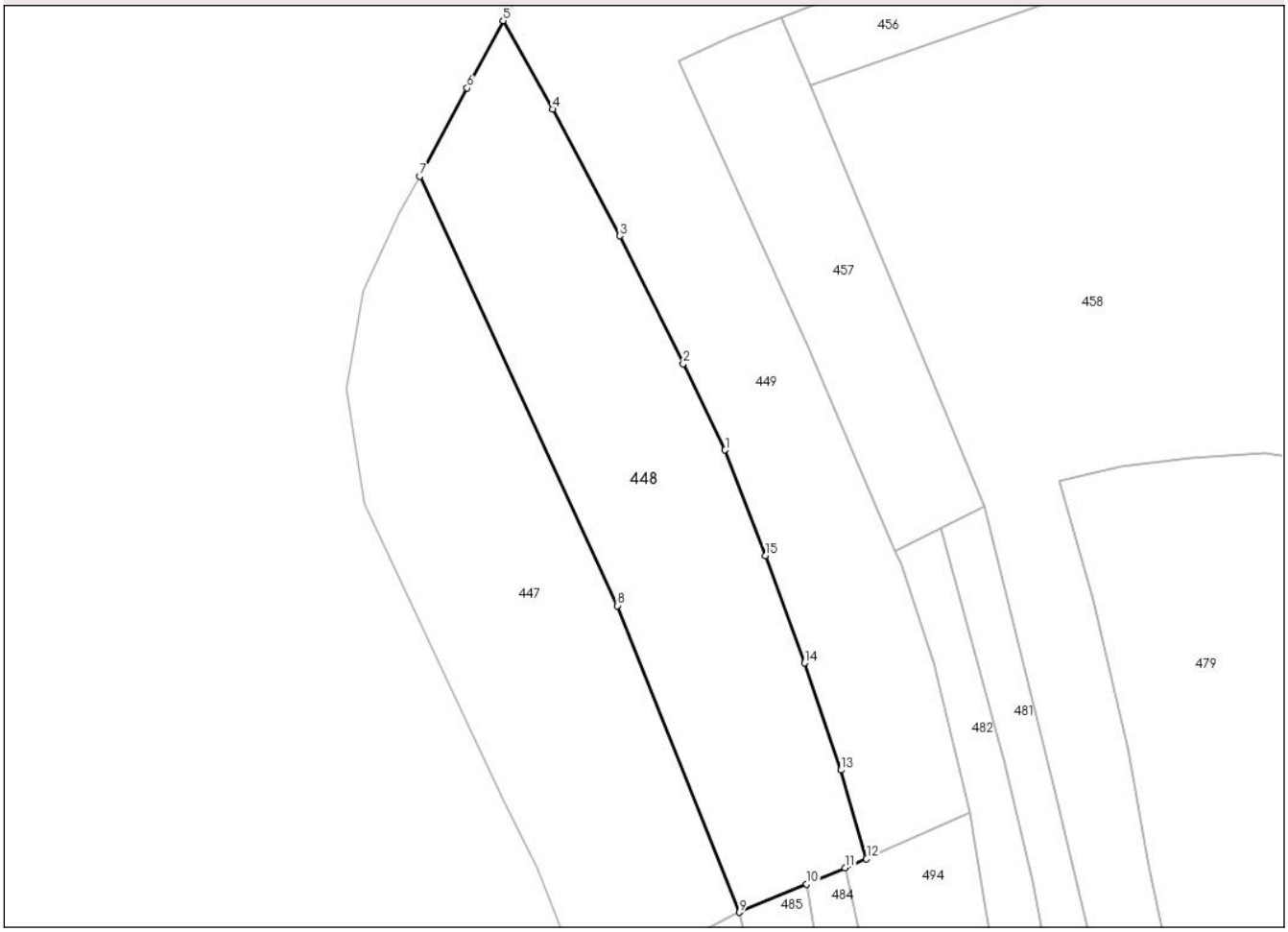

Date referitoare la teren

Crt	Categorie folosință	Intra vilan	Suprafaţa (mp)	Tarla	Parcelă	Nr. topo	Observaţii / Referinţe
1	arabil	NU	4.762	-	-	-	

Lungime Segmente
1) Valorile lungimilor segmentelor sunt obţinute din proiecţie în plan.

Punct început	X / Y	Punct sfârşit	X / Y	Lungime segment (** (m)
1	404.058,688 658.554,784	2	404.050,728 658.571,153	18.202
2	404.050,728 658.571,153	3	404.038,676 658.595,375	27.055
3	404.038,676 658.595,375	4	404.025,928 658.619,372	27.173
4	404.025,928 658.619,372	5	404.016,592 658.636,14	19.192
5	404.016,592 658.636,14	6	404.009,744 658.623,412	14.453

Document care conține date cu caracter personal, protejat de prevederile Regulamentului (UE) nr. 679/2016 și Legii 190/2018

Punct început	X / Y	Punct sfârşit	X / Y	Lungime segment (** (m)
6	404.009,744 658.623,412	7	404.000,712 658.606,656	19.035
7	404.000,712 658.606,656	8	404.038,217 658.525,277	89.606
8	404.038,217 658.525,277	9	404.061,432 658.467,197	62.548
9	404.061,432 658.467,197	10	404.074,173 658.472,541	13.817
10	404.074,173 658.472,541	11	404.081,497 658.475,614	7.943
11	404.081,497 658.475,614	12	404.085,525 658.477,303	4.368
12	404.085,525 658.477,303	13	404.080,677 658.494,131	17.512
13	404.080,677 658.494,131	14	404.073,804 658.514,432	21.433
14	404.073,804 658.514,432	15	404.066,327 658.534,798	21.695
15	404.066,327 658.534,798	1	404.058,688 658.554,784	21.396

** Lungimile segmentelor sunt determinate în planul de proiecţie Stereo 70 şi sunt rotunjite la 1 milimetru.
*** Distanţa dintre puncte este formată din segmente cumulate ce sunt mai mici decât valoarea 1 milimetru.

Document care conține date cu caracter personal, protejat de prevederile Regulamentului (UE) nr. 679/2016 și Legii 190/2018

DATE DESPRE IMOBILUL NR. 449

Oficiul de Cadastru şi Publicitate Imobiliară MARAMURES
Biroul de Cadastru şi Publicitate Imobiliară Targu Lapus

A. Partea I. Descrierea imobilului

TEREN Extravilan

Adresa: Jud. Maramures, "La Moine"

Nr. Crt	Nr cadastral Nr. topografic	Suprafaţa* (mp)	Observaţii / Referinţe
A1		14.943	Sector cadastral:32 Teren neimprejmuit;

B. Partea II. Proprietari şi acte

Inscrieri privitoare la dreptul de proprietate şi alte drepturi reale		Referinţe
449 / 16/12/2024		
Act Administrativ nr. 1907/47, din 15/11/2002 emis de Comisia Judeteana Maramures (titlu de proprietate);		
B1	Intabulare, drept de PROPRIETATE, dobandit prin Reconstituire, cota actuala 1/1	A1
	1) **Bodea Rozalia**, lipsa CNP 2) **Bodea Gavril**, lipsa CNP 3) **Cindea Elena**, lipsa CNP 4) **Petrut Ana**, lipsa CNP	
Act Administrativ nr. 2872, din 28/11/2024 emis de Comuna Vima Mică (adeverinta);		
B2	Se notează posesia faptică în favoarea lui	A1
	1) **Candea Zeno**	

C. Partea III. SARCINI .

Inscrieri privind dezmembramintele dreptului de proprietate, drepturi reale de garanţie şi sarcini	Referinţe
NU SUNT	

Document care conține date cu caracter personal, protejat de prevederile Regulamentului (UE) nr. 679/2016 și Legii 190/2018

Anexa Nr. 1 La Partea I

Teren

Nr cadastral	Suprafaţa (mp)*	Observaţii / Referinţe
	14.943	

* Suprafaţa este determinată in planul de proiecţie Stereo 70.

DETALII LINIARE IMOBIL

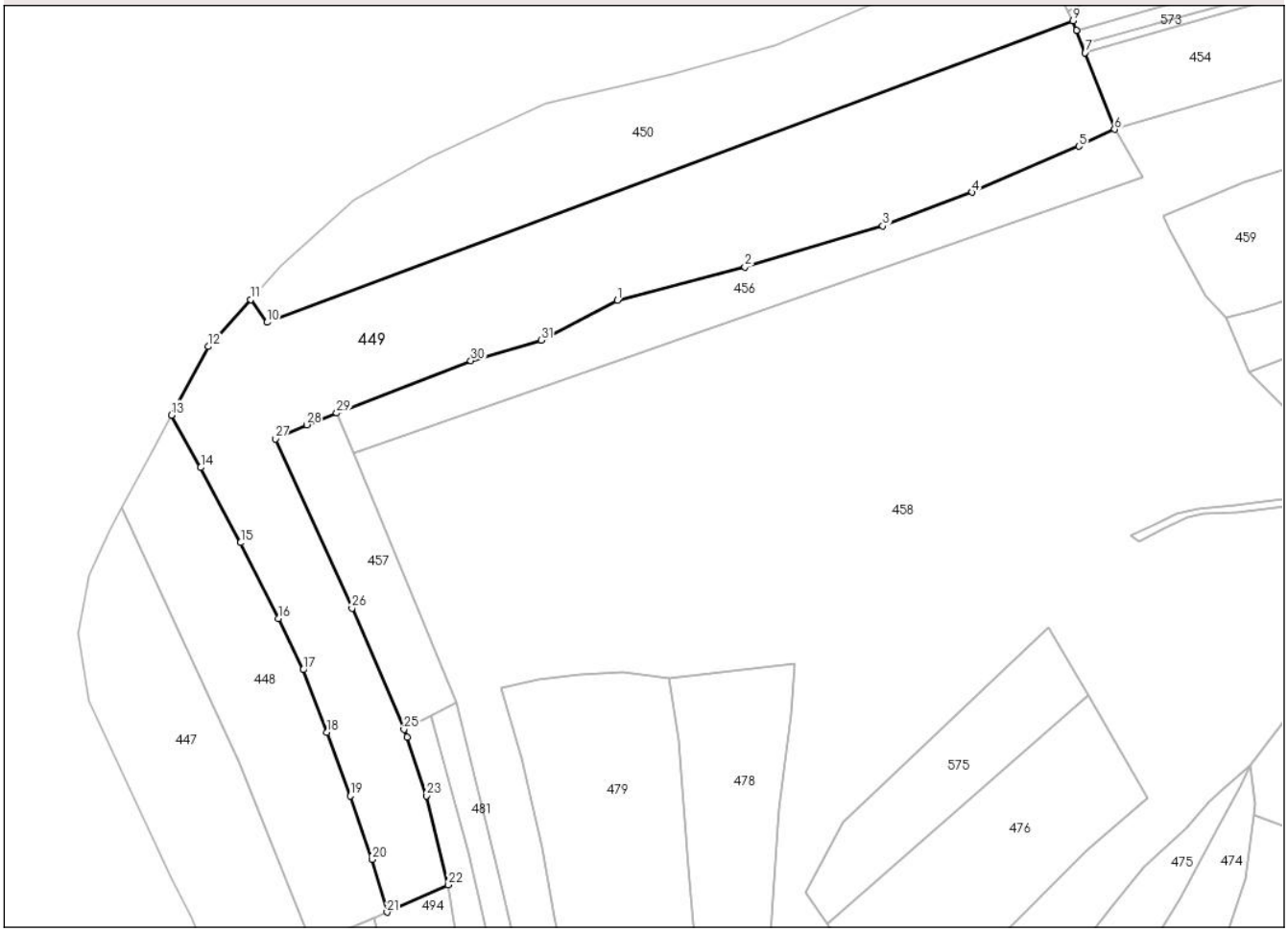

Date referitoare la teren

Crt	Categorie folosință	Intra vilan	Suprafaţa (mp)	Tarla	Parcelă	Nr. topo	Observaţii / Referinţe
1	arabil	NU	2.700	-	-	-	
2	pasune	NU	12.243	-	-	-	

Lungime Segmente

1) Valorile lungimilor segmentelor sunt obţinute din proiecţie în plan.

Punct început	X / Y	Punct sfârşit	X / Y	Lungime segment (** (m)
1	404.159,128 658.672,775	2	404.199,993 658.683,467	42.241
3	404.244,134 658.696,554	4	404.272,72 658.707,344	30.555
5	404.306,866 658.722,024	6	404.318,258 658.727,461	12.623
7	404.308,894 658.751,964	8	404.306,185 658.759,052	7.589

Punct început	X / Y	Punct sfârşit	X / Y	Lungime segment (** (m)
2	404.199,993 658.683,467	3	404.244,134 658.696,554	46.04
4	404.272,72 658.707,344	5	404.306,866 658.722,024	37.168
6	404.318,258 658.727,461	7	404.308,894 658.751,964	26.231
8	404.306,185 658.759,052	9	404.304,999 658.762,156	3.322

Document care conține date cu caracter personal, protejat de prevederile Regulamentului (UE) nr. 679/2016 și Legii 190/2018

Punct început	X / Y	Punct sfârşit	X / Y	Lungime segment (** (m)
9	404.304,999 658.762,156	10	404.047,119 658.665,79	275.297
11	404.041,922 658.673,076	12	404.028,386 658.658,06	20.216
13	404.016,592 658.636,14	14	404.025,928 658.619,372	19.192
15	404.038,676 658.595,375	16	404.050,728 658.571,153	27.055
17	404.058,688 658.554,784	18	404.066,327 658.534,798	21.396
19	404.073,804 658.514,432	20	404.080,677 658.494,131	21.433
21	404.085,525 658.477,303	22	404.105,182 658.486,015	21.501
23	404.098,18 658.514,485	24	404.091,976 658.533,262	19.775
25	404.090,926 658.535,711	26	404.074,314 658.574,462	42.161
27	404.049,77 658.628,587	28	404.059,832 658.633,043	11.005
29	404.069,418 658.636,786	30	404.112,322 658.653,536	46.058
31	404.134,936 658.660,065	1	404.159,128 658.672,775	27.328

Punct început	X / Y	Punct sfârşit	X / Y	Lungime segment (** (m)
10	404.047,119 658.665,79	11	404.041,922 658.673,076	8.949
12	404.028,386 658.658,06	13	404.016,592 658.636,14	24.892
14	404.025,928 658.619,372	15	404.038,676 658.595,375	27.173
16	404.050,728 658.571,153	17	404.058,688 658.554,784	18.202
18	404.066,327 658.534,798	19	404.073,804 658.514,432	21.695
20	404.080,677 658.494,131	21	404.085,525 658.477,303	17.512
22	404.105,182 658.486,015	23	404.098,18 658.514,485	29.318
24	404.091,976 658.533,262	25	404.090,926 658.535,711	2.665
26	404.074,314 658.574,462	27	404.049,77 658.628,587	59.43
28	404.059,832 658.633,043	29	404.069,418 658.636,786	10.291
30	404.112,322 658.653,536	31	404.134,936 658.660,065	23.538

** Lungimile segmentelor sunt determinate în planul de proiecţie Stereo 70 şi sunt rotunjite la 1 milimetru.
*** Distanţa dintre puncte este formată din segmente cumulate ce sunt mai mici decât valoarea 1 milimetru.

Document care conține date cu caracter personal, protejat de prevederile Regulamentului (UE) nr. 679/2016 și Legii 190/2018

DATE DESPRE IMOBILUL NR. 450

Oficiul de Cadastru şi Publicitate Imobiliară MARAMURES
Biroul de Cadastru şi Publicitate Imobiliară Targu Lapus

A. Partea I. Descrierea imobilului

TEREN Extravilan

Adresa: Jud. Maramures, "La Moine"

Nr. Crt	Nr cadastral Nr. topografic	Suprafaţa* (mp)	Observaţii / Referinţe
A1		7.680	Sector cadastral:32 Teren neimprejmuit;

B. Partea II. Proprietari şi acte

Inscrieri privitoare la dreptul de proprietate şi alte drepturi reale		Referinţe
450 / 04/11/2024		
Act Administrativ nr. 43706/10, din 14/07/2004 emis de Comisia Judeteana Maramures (titlu de proprietate);		
B1	Intabulare, drept de PROPRIETATE, dobandit prin Reconstituire, cota actuala 1/1	A1
	1) **Cristea Gheorghe**, lipsa CNP 2) **Criste Aristina**, lipsa CNP	
450 / 17/12/2024		
Act Administrativ nr. 2651, din 04/11/2024 emis de Comuna Vima Mică (adeverinta);		
B2	Se notează posesia faptică în favoarea lui	A1
	1) **Cristea Cornel**	

C. Partea III. SARCINI .

Inscrieri privind dezmembramintele dreptului de proprietate, drepturi reale de garanţie şi sarcini	Referinţe
NU SUNT	

Document care conține date cu caracter personal, protejat de prevederile Regulamentului (UE) nr. 679/2016 și Legii 190/2018

Anexa Nr. 1 La Partea I

Teren

Nr cadastral	Suprafaţa (mp)*	Observaţii / Referinţe
	7.680	

* Suprafaţa este determinată in planul de proiecţie Stereo 70.

DETALII LINIARE IMOBIL

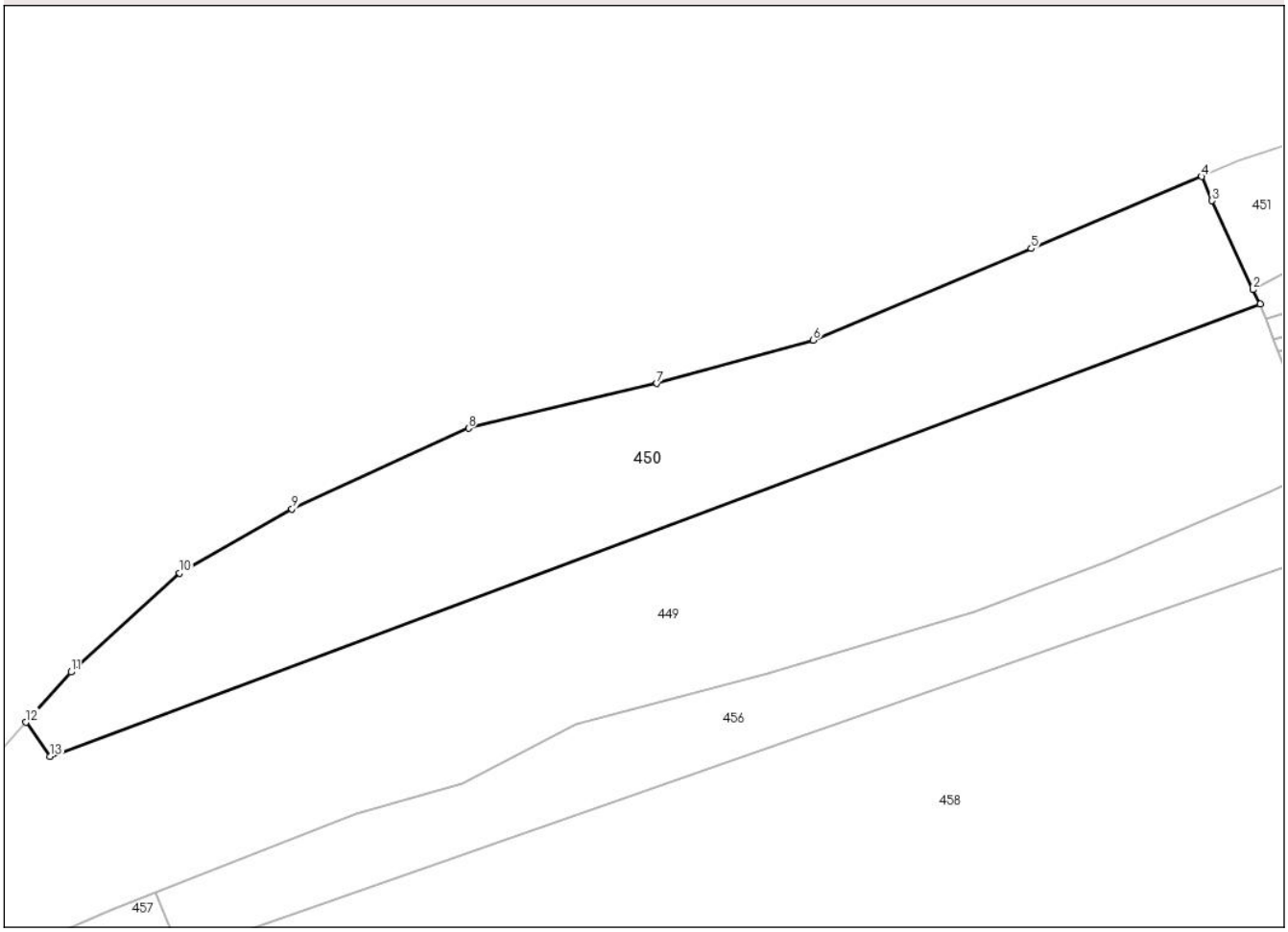

Date referitoare la teren

Crt	Categorie folosință	Intra vilan	Suprafaţa (mp)	Tarla	Parcelă	Nr. topo	Observaţii / Referinţe
1	pasune	NU	7.680	-	-	-	

Lungime Segmente
1) Valorile lungimilor segmentelor sunt obţinute din proiecţie în plan.

Punct început	X / Y	Punct sfârşit	X / Y	Lungime segment (** (m)
1	404.304,999 658.762,156	2	404.303,48 658.765,162	3.368
2	404.303,48 658.765,162	3	404.294,704 658.784,109	20.881
3	404.294,704 658.784,109	4	404.292,537 658.789,259	5.587
4	404.292,537 658.789,259	5	404.256,198 658.773,936	39.437
5	404.256,198 658.773,936	6	404.209,711 658.754,381	50.433

Document care conține date cu caracter personal, protejat de prevederile Regulamentului (UE) nr. 679/2016 și Legii 190/2018

Punct început	X / Y	Punct sfârşit	X / Y	Lungime segment (** (m)
6	404.209,711 658.754,381	7	404.176,394 658.745,175	34.565
7	404.176,394 658.745,175	8	404.136,276 658.735,646	41.234
8	404.136,276 658.735,646	9	404.098,646 658.718,47	41.365
9	404.098,646 658.718,47	10	404.074,692 658.704,852	27.554
10	404.074,692 658.704,852	11	404.051,536 658.683,741	31.335
11	404.051,536 658.683,741	12	404.041,922 658.673,076	14.359
12	404.041,922 658.673,076	13	404.047,119 658.665,79	8.949
13	404.047,119 658.665,79	1	404.304,999 658.762,156	275.297

** Lungimile segmentelor sunt determinate în planul de proiecţie Stereo 70 şi sunt rotunjite la 1 milimetru.
*** Distanţa dintre puncte este formată din segmente cumulate ce sunt mai mici decât valoarea 1 milimetru.

Document care conține date cu caracter personal, protejat de prevederile Regulamentului (UE) nr. 679/2016 și Legii 190/2018

DATE DESPRE IMOBILUL NR. 451

Oficiul de Cadastru şi Publicitate Imobiliară MARAMURES
Biroul de Cadastru şi Publicitate Imobiliară Targu Lapus

A. Partea I. Descrierea imobilului

TEREN Extravilan

Adresa: Jud. Maramures, "Moine"

Nr. Crt	Nr cadastral Nr. topografic	Suprafaţa* (mp)	Observaţii / Referinţe
A1		5.056	Sector cadastral:32 Teren neimprejmuit;

B. Partea II. Proprietari şi acte

Inscrieri privitoare la dreptul de proprietate şi alte drepturi reale		Referinţe
451 / 16/12/2024		
Act Administrativ nr. 44121/63, din 29/10/1997 emis de Comisia Judeteana Maramures (titlu de proprietate);		
B1	Intabulare, drept de PROPRIETATE, dobandit prin Reconstituire, cota actuala 1/1	A1
	1) **Tuns Gheorghe**, lipsa CNP	
Act Administrativ nr. 2889, din 28/11/2024 emis de Comuna Vima Mică (adeverinta);		
B2	Se notează posesia faptică în favoarea lui	A1
	1) **Tuns Cosmin-Mihai**	

C. Partea III. SARCINI .

Inscrieri privind dezmembramintele dreptului de proprietate, drepturi reale de garanţie şi sarcini	Referinţe
NU SUNT	

Anexa Nr. 1 La Partea I

Teren

Nr cadastral	Suprafaţa (mp)*	Observaţii / Referinţe
	5.056	

* Suprafaţa este determinată in planul de proiecţie Stereo 70.

DETALII LINIARE IMOBIL

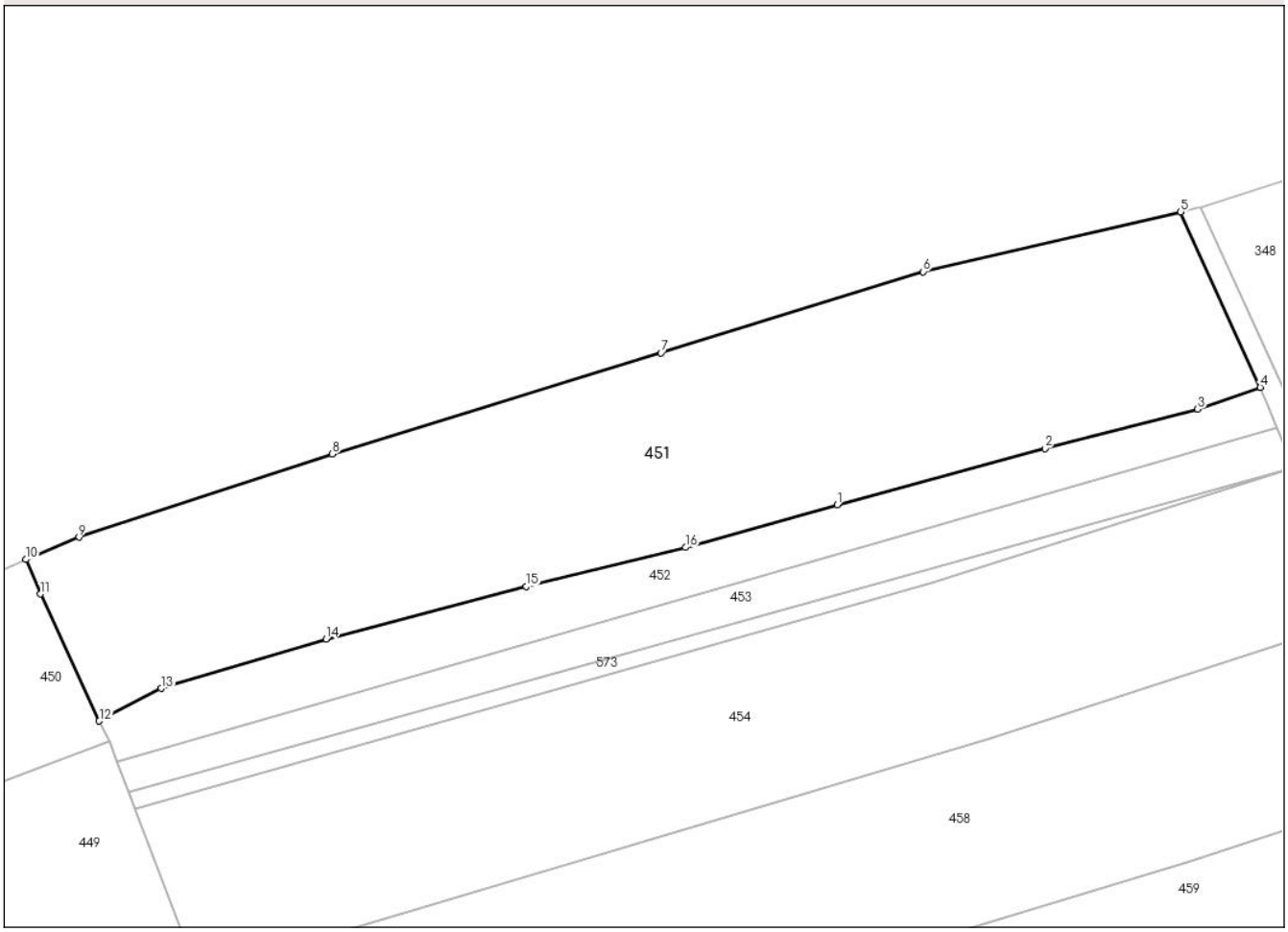

Date referitoare la teren

Crt	Categorie folosință	Intra vilan	Suprafaţa (mp)	Tarla	Parcelă	Nr. topo	Observaţii / Referinţe
1	faneata	NU	5.056	-	-	-	

Lungime Segmente
1) Valorile lungimilor segmentelor sunt obţinute din proiecţie în plan.

Punct început	X / Y	Punct sfârşit	X / Y	Lungime segment (** (m)
1	404.413,664 658.797,444	2	404.444,704 658.805,826	32.152
2	404.444,704 658.805,826	3	404.467,516 658.811,701	23.556
3	404.467,516 658.811,701	4	404.476,861 658.814,945	9.892
4	404.476,861 658.814,945	5	404.464,994 658.841,111	28.731
5	404.464,994 658.841,111	6	404.426,539 658.832,182	39.478

Document care conține date cu caracter personal, protejat de prevederile Regulamentului (UE) nr. 679/2016 și Legii 190/2018

Punct început	X / Y	Punct sfârşit	X / Y	Lungime segment (** (m)
6	404.426,539 658.832,182	7	404.387,35 658.820,072	41.017
7	404.387,35 658.820,072	8	404.338,278 658.804,989	51.338
8	404.338,278 658.804,989	9	404.300,441 658.792,592	39.816
9	404.300,441 658.792,592	10	404.292,537 658.789,259	8.578
10	404.292,537 658.789,259	11	404.294,704 658.784,109	5.587
11	404.294,704 658.784,109	12	404.303,48 658.765,162	20.881
12	404.303,48 658.765,162	13	404.312,775 658.770,037	10.496
13	404.312,775 658.770,037	14	404.337,339 658.777,412	25.647
14	404.337,339 658.777,412	15	404.367,259 658.785,241	30.927
15	404.367,259 658.785,241	16	404.391,018 658.791,064	24.462
16	404.391,018 658.791,064	1	404.413,664 658.797,444	23.528

** Lungimile segmentelor sunt determinate în planul de proiecţie Stereo 70 şi sunt rotunjite la 1 milimetru.
*** Distanţa dintre puncte este formată din segmente cumulate ce sunt mai mici decât valoarea 1 milimetru.

Document care conține date cu caracter personal, protejat de prevederile Regulamentului (UE) nr. 679/2016 și Legii 190/2018

DATE DESPRE IMOBILUL NR. 452

Oficiul de Cadastru şi Publicitate Imobiliară MARAMURES
Biroul de Cadastru şi Publicitate Imobiliară Targu Lapus

A. Partea I. Descrierea imobilului

TEREN Extravilan

Adresa: Jud. Maramures

Nr. Crt	Nr cadastral Nr. topografic	Suprafaţa* (mp)	Observaţii / Referinţe
A1		1.362	Sector cadastral:32 Teren neimprejmuit;

B. Partea II. Proprietari şi acte

Inscrieri privitoare la dreptul de proprietate şi alte drepturi reale		Referinţe
452 / 16/12/2024		
Act Administrativ nr. 44121/97, din 24/03/1999 emis de Comisia Judeteana Maramures (titlu de proprietate);		
B1	Intabulare, drept de PROPRIETATE, dobandit prin Reconstituire, cota actuala 1/1	A1
	1) **Tuns Gavril**, lipsa CNP	
Act Administrativ nr. 2950, din 05/12/2024 emis de Comuna Vima Mică (adeverinta);		
B2	Se notează posesia faptică în favoarea lui	A1
	1) **Tuns Ioan**	

C. Partea III. SARCINI .

Inscrieri privind dezmembramintele dreptului de proprietate, drepturi reale de garanţie şi sarcini	Referinţe
NU SUNT	

Document care conține date cu caracter personal, protejat de prevederile Regulamentului (UE) nr. 679/2016 și Legii 190/2018

Anexa Nr. 1 La Partea I

Teren

Nr cadastral	Suprafaţa (mp)*	Observaţii / Referinţe
	1.362	

* Suprafaţa este determinată in planul de proiecţie Stereo 70.

DETALII LINIARE IMOBIL

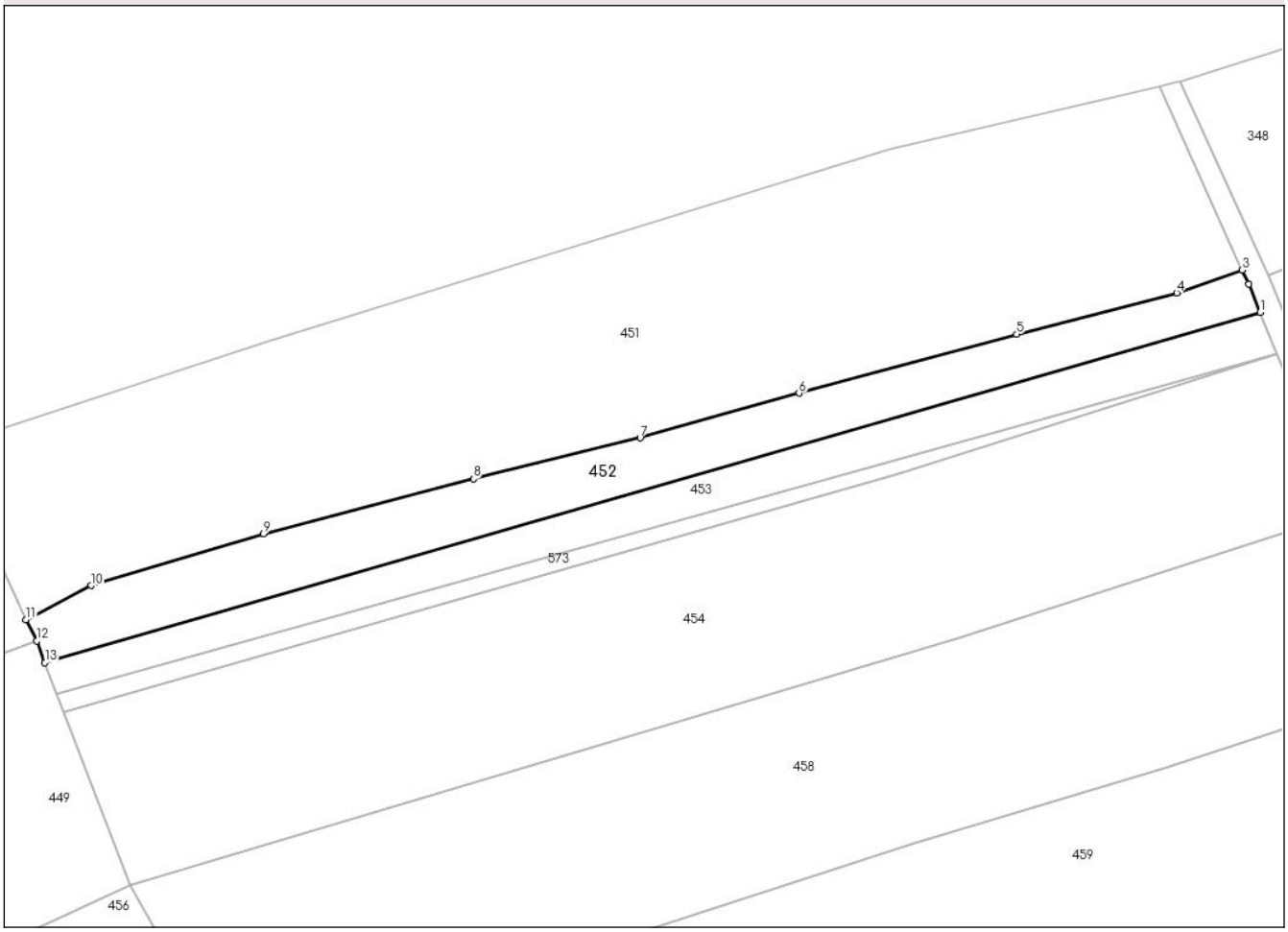

Date referitoare la teren

Crt	Categorie folosință	Intra vilan	Suprafaţa (mp)	Tarla	Parcelă	Nr. topo	Observaţii / Referinţe
1	faneata	NU	1.362	-	-	-	

Lungime Segmente
1) Valorile lungimilor segmentelor sunt obţinute din proiecţie în plan.

Punct început	X / Y	Punct sfârşit	X / Y	Lungime segment (** (m)
1	404.479,41 658.808,956	2	404.477,766 658.812,949	4.319
2	404.477,766 658.812,949	3	404.476,861 658.814,945	2.192
3	404.476,861 658.814,945	4	404.467,516 658.811,701	9.892
4	404.467,516 658.811,701	5	404.444,704 658.805,826	23.556
5	404.444,704 658.805,826	6	404.413,664 658.797,444	32.152

Document care conține date cu caracter personal, protejat de prevederile Regulamentului (UE) nr. 679/2016 și Legii 190/2018

Punct început	X / Y	Punct sfârşit	X / Y	Lungime segment (** (m)
6	404.413,664 658.797,444	7	404.391,018 658.791,064	23.528
7	404.391,018 658.791,064	8	404.367,259 658.785,241	24.462
8	404.367,259 658.785,241	9	404.337,339 658.777,412	30.927
9	404.337,339 658.777,412	10	404.312,775 658.770,037	25.647
10	404.312,775 658.770,037	11	404.303,48 658.765,162	10.496
11	404.303,48 658.765,162	12	404.304,999 658.762,156	3.368
12	404.304,999 658.762,156	13	404.306,185 658.759,052	3.322
13	404.306,185 658.759,052	1	404.479,41 658.808,956	180.27

** Lungimile segmentelor sunt determinate în planul de proiecţie Stereo 70 şi sunt rotunjite la 1 milimetru.
*** Distanţa dintre puncte este formată din segmente cumulate ce sunt mai mici decât valoarea 1 milimetru.

Document care conține date cu caracter personal, protejat de prevederile Regulamentului (UE) nr. 679/2016 și Legii 190/2018

DATE DESPRE IMOBILUL NR. 453

Oficiul de Cadastru şi Publicitate Imobiliară MARAMURES
Biroul de Cadastru şi Publicitate Imobiliară Targu Lapus

A. Partea I. Descrierea imobilului

TEREN Extravilan

Adresa: Jud. Maramures, "Pe Moine"

Nr. Crt	Nr cadastral Nr. topografic	Suprafaţa* (mp)	Observaţii / Referinţe
A1		1.002	Sector cadastral:32 Teren neimprejmuit;

B. Partea II. Proprietari şi acte

Inscrieri privitoare la dreptul de proprietate şi alte drepturi reale		Referinţe
453 / 16/12/2024		
Hotarare Judecatoreasca nr. 307, din 15/04/2010 emis de Judecătoria Târgu Lăpuș (sentinta civila pronuntata in dosar 885/319/2009);		
B1	Intabulare, drept de PROPRIETATE, dobandit prin Hotarare Judecatoreasca, cota actuala 1/1	A1
	1) **Tuns Dina**	

C. Partea III. SARCINI .

Inscrieri privind dezmembramintele dreptului de proprietate, drepturi reale de garanţie şi sarcini	Referinţe
NU SUNT	

Anexa Nr. 1 La Partea I

Teren

Nr cadastral	Suprafaţa (mp)*	Observaţii / Referinţe
	1.002	

* Suprafaţa este determinată in planul de proiecţie Stereo 70.

DETALII LINIARE IMOBIL

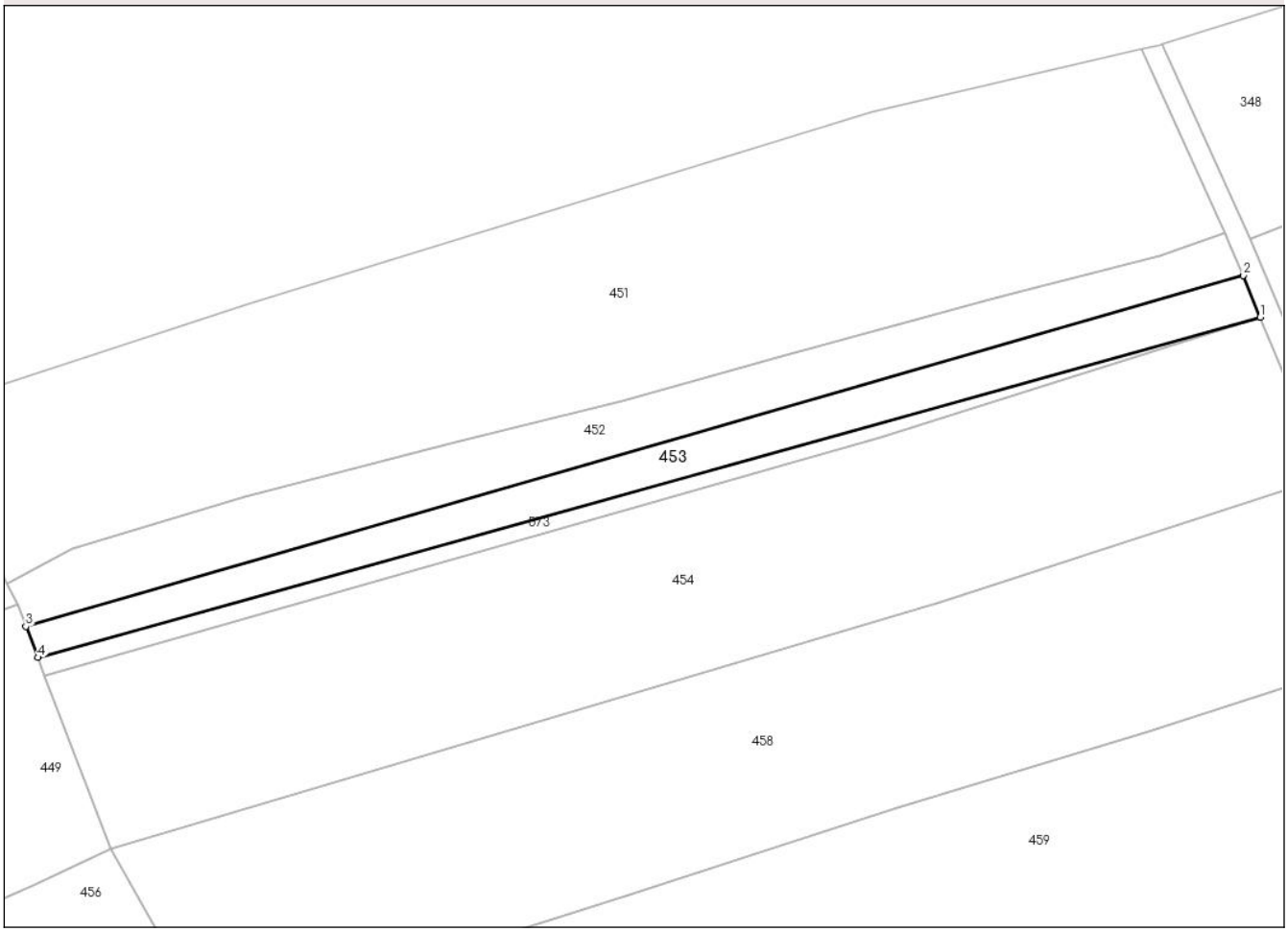

Date referitoare la teren

Crt	Categorie folosință	Intra vilan	Suprafaţa (mp)	Tarla	Parcelă	Nr. topo	Observaţii / Referinţe
1	arabil	NU	1.002	-	-	-	

Lungime Segmente
1) Valorile lungimilor segmentelor sunt obţinute din proiecţie în plan.

Punct început	X / Y	Punct sfârşit	X / Y	Lungime segment (** (m)
1	404.481,858 658.803,01	2	404.479,41 658.808,956	6.43
2	404.479,41 658.808,956	3	404.306,185 658.759,052	180.27
3	404.306,185 658.759,052	4	404.307,879 658.754,621	4.744
4	404.307,879 658.754,621	1	404.481,858 658.803,01	180.584

**** Lungimile segmentelor sunt determinate în planul de proiecţie Stereo 70 şi sunt rotunjite la 1 milimetru.**

Document care conține date cu caracter personal, protejat de prevederile Regulamentului (UE) nr. 679/2016 și Legii 190/2018

***** Distanţa dintre puncte este formată din segmente cumulate ce sunt mai mici decât valoarea 1 milimetru.**

DATE DESPRE IMOBILUL NR. 454

Oficiul de Cadastru şi Publicitate Imobiliară MARAMURES
Biroul de Cadastru şi Publicitate Imobiliară Targu Lapus

A. Partea I. Descrierea imobilului

TEREN Extravilan

Adresa: Jud. Maramures, "Moine"

Nr. Crt	Nr cadastral Nr. topografic	Suprafaţa* (mp)	Observaţii / Referinţe
A1		4.551	Sector cadastral:32 Teren neimprejmuit;

B. Partea II. Proprietari şi acte

Inscrieri privitoare la dreptul de proprietate şi alte drepturi reale		Referinţe
454 / 16/12/2024		
Act Administrativ nr. 51248/7, din 23/04/1999 emis de Comisia Judeteana Maramures (titlu de proprietate);		
B1	Intabulare, drept de PROPRIETATE, dobandit prin Reconstituire, cota actuala 1/1	A1
	1) **Nechita Eugenia**, lipsa CNP	
Act Administrativ nr. 2883, din 28/11/2024 emis de Comuna Vima Mică (adeverinta);		
B2	Se notează posesia faptică în favoarea lui	A1
	1) **Nechita Radu-Niculae**	

C. Partea III. SARCINI .

Inscrieri privind dezmembramintele dreptului de proprietate, drepturi reale de garanţie şi sarcini	Referinţe
NU SUNT	

Document care conține date cu caracter personal, protejat de prevederile Regulamentului (UE) nr. 679/2016 și Legii 190/2018

Anexa Nr. 1 La Partea I

Teren

Nr cadastral	Suprafaţa (mp)*	Observaţii / Referinţe
	4.551	

* Suprafaţa este determinată in planul de proiecţie Stereo 70.

DETALII LINIARE IMOBIL

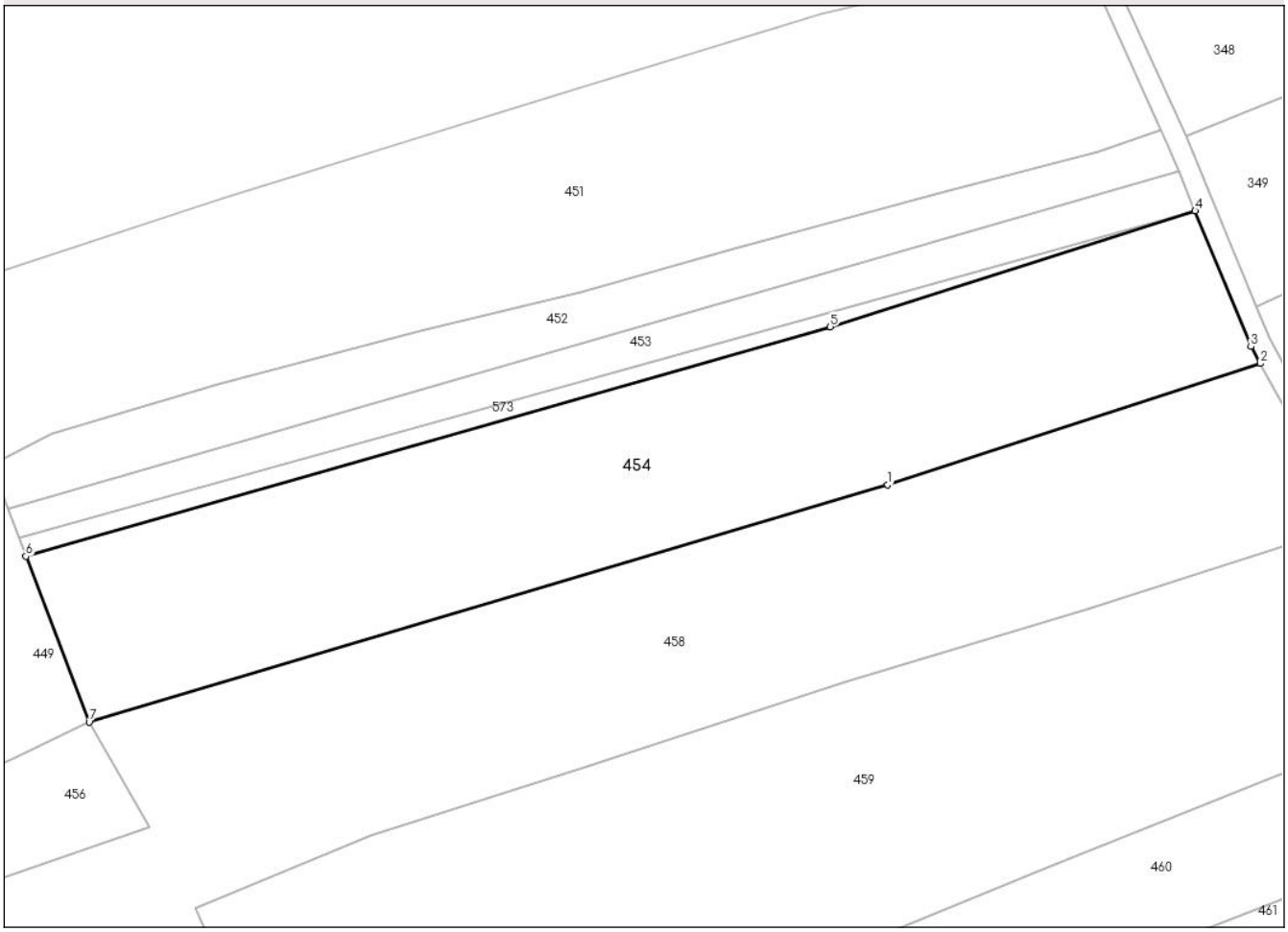

Date referitoare la teren

Crt	Categorie folosință	Intra vilan	Suprafaţa (mp)	Tarla	Parcelă	Nr. topo	Observaţii / Referinţe
1	arabil	NU	1.800	-	-	-	
2	faneata	NU	2.751	-	-	-	

Lungime Segmente
1) Valorile lungimilor segmentelor sunt obţinute din proiecţie în plan.

Punct început	X / Y	Punct sfârşit	X / Y	Lungime segment (** (m)
1	404.436,375 658.762,549	2	404.491,493 658.780,438	57.949
2	404.491,493 658.780,438	3	404.490,12 658.782,945	2.858
3	404.490,12 658.782,945	4	404.481,858 658.803,01	21.699
4	404.481,858 658.803,01	5	404.427,888 658.785,881	56.623

Document care conține date cu caracter personal, protejat de prevederile Regulamentului (UE) nr. 679/2016 și Legii 190/2018

Punct început	X / Y	Punct sfârşit	X / Y	Lungime segment (** (m)
5	404.427,888 658.785,881	6	404.308,894 658.751,964	123.733
6	404.308,894 658.751,964	7	404.318,258 658.727,461	26.231
7	404.318,258 658.727,461	1	404.436,375 658.762,549	123.218

** Lungimile segmentelor sunt determinate în planul de proiecţie Stereo 70 şi sunt rotunjite la 1 milimetru.
*** Distanţa dintre puncte este formată din segmente cumulate ce sunt mai mici decât valoarea 1 milimetru.

Document care conține date cu caracter personal, protejat de prevederile Regulamentului (UE) nr. 679/2016 și Legii 190/2018

DATE DESPRE IMOBILUL NR. 456

Oficiul de Cadastru şi Publicitate Imobiliară MARAMURES
Biroul de Cadastru şi Publicitate Imobiliară Targu Lapus

A. Partea I. Descrierea imobilului

TEREN Extravilan

Adresa: Jud. Maramures, "Dupa Runc"

Nr. Crt	Nr cadastral Nr. topografic	Suprafaţa* (mp)	Observaţii / Referinţe
A1		4.000	Sector cadastral:32 Teren neimprejmuit;

B. Partea II. Proprietari şi acte

Inscrieri privitoare la dreptul de proprietate şi alte drepturi reale		Referinţe
456 / 16/12/2024		
Act Administrativ nr. 1907/94, din 13/08/2003 emis de Comisia Judeteana Maramures (titlu de proprietate);		
B1	Intabulare, drept de PROPRIETATE, dobandit prin Reconstituire, cota actuala 1/1	A1
	1) **Todoran Cecilia** 2) **Roman Laurentiu**	

C. Partea III. SARCINI .

Inscrieri privind dezmembramintele dreptului de proprietate, drepturi reale de garanţie şi sarcini	Referinţe
NU SUNT	

Document care conține date cu caracter personal, protejat de prevederile Regulamentului (UE) nr. 679/2016 și Legii 190/2018

Anexa Nr. 1 La Partea I

Teren

Nr cadastral	Suprafaţa (mp)*	Observaţii / Referinţe
	4.000	

* Suprafaţa este determinată in planul de proiecţie Stereo 70.

DETALII LINIARE IMOBIL

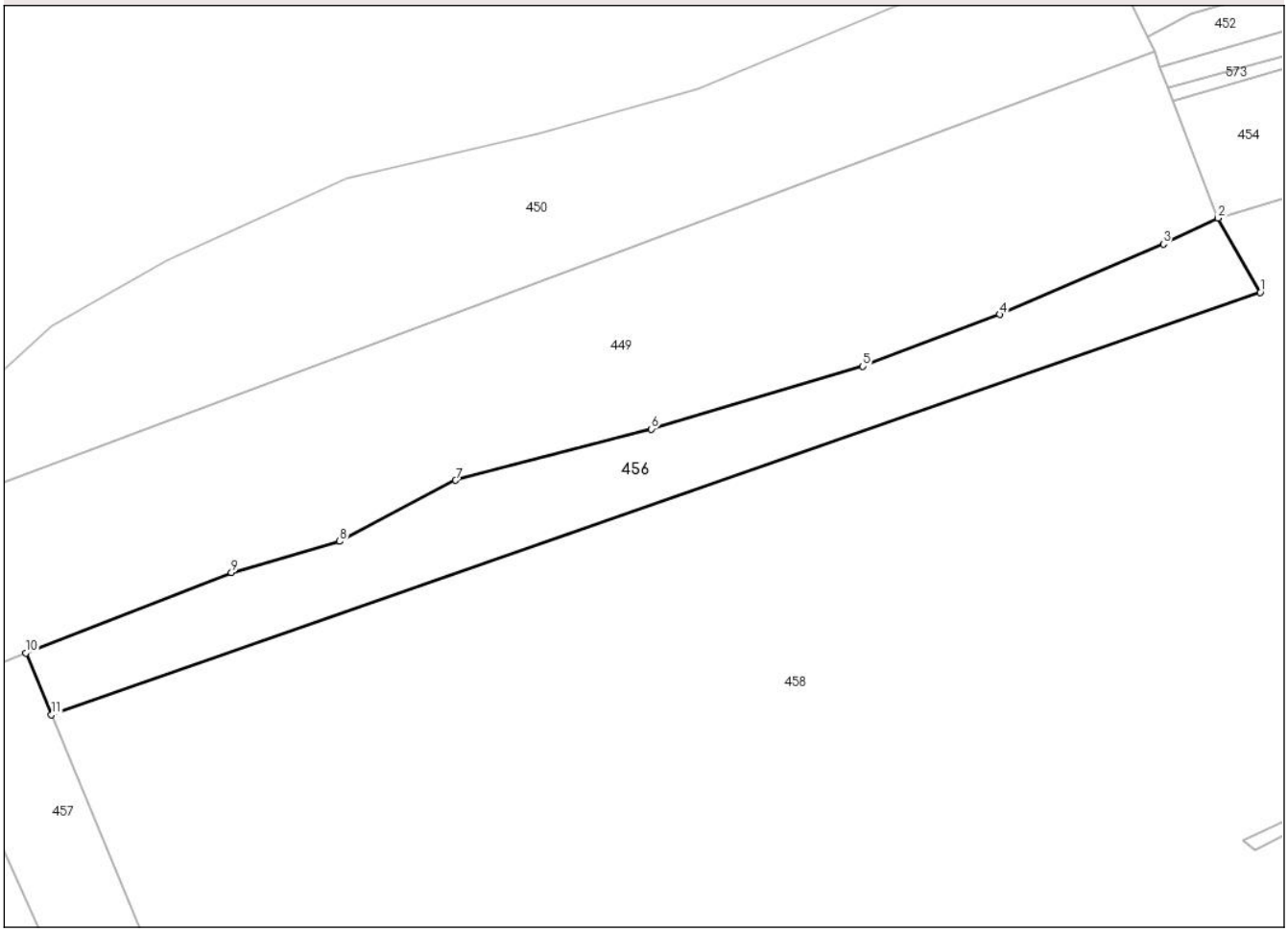

Date referitoare la teren

Crt	Categorie folosință	Intra vilan	Suprafaţa (mp)	Tarla	Parcelă	Nr. topo	Observaţii / Referinţe
1	pasune	NU	4.000	-	-	-	

Lungime Segmente
1) Valorile lungimilor segmentelor sunt obţinute din proiecţie în plan.

Punct început	X / Y	Punct sfârşit	X / Y	Lungime segment (** (m)
1	404.327,107 658.711,985	2	404.318,258 658.727,461	17.827
2	404.318,258 658.727,461	3	404.306,866 658.722,024	12.623
3	404.306,866 658.722,024	4	404.272,72 658.707,344	37.168
4	404.272,72 658.707,344	5	404.244,134 658.696,554	30.555
5	404.244,134 658.696,554	6	404.199,993 658.683,467	46.04

Document care conține date cu caracter personal, protejat de prevederile Regulamentului (UE) nr. 679/2016 și Legii 190/2018

Punct început	X / Y	Punct sfârşit	X / Y	Lungime segment (** (m)
6	404.199,993 658.683,467	7	404.159,128 658.672,775	42.241
7	404.159,128 658.672,775	8	404.134,936 658.660,065	27.328
8	404.134,936 658.660,065	9	404.112,322 658.653,536	23.538
9	404.112,322 658.653,536	10	404.069,418 658.636,786	46.058
10	404.069,418 658.636,786	11	404.074,761 658.623,885	13.963
11	404.074,761 658.623,885	1	404.327,107 658.711,985	267.283

** Lungimile segmentelor sunt determinate în planul de proiecţie Stereo 70 şi sunt rotunjite la 1 milimetru.
*** Distanţa dintre puncte este formată din segmente cumulate ce sunt mai mici decât valoarea 1 milimetru.

Document care conține date cu caracter personal, protejat de prevederile Regulamentului (UE) nr. 679/2016 și Legii 190/2018

DATE DESPRE IMOBILUL NR. 457

Oficiul de Cadastru şi Publicitate Imobiliară MARAMURES
Biroul de Cadastru şi Publicitate Imobiliară Targu Lapus

A. Partea I. Descrierea imobilului

TEREN Extravilan

Adresa: Jud. Maramures

Nr. Crt	Nr cadastral Nr. topografic	Suprafaţa* (mp)	Observaţii / Referinţe
A1		2.000	Sector cadastral:32 Teren neimprejmuit;

B. Partea II. Proprietari şi acte

Inscrieri privitoare la dreptul de proprietate şi alte drepturi reale		Referinţe
457 / 16/12/2024		
Act Administrativ nr. 51248/73, din 30/11/2000 emis de Comisia Judeteana Maramures (titlu de proprietate);		
B1	Intabulare, drept de PROPRIETATE, dobandit prin Reconstituire, cota actuala 1/1	A1
	1) **Cristea Aristina**, lipsa CNP 2) **Cionca Grigore**, lipsa CNP	
Act Administrativ nr. 2951, din 05/12/2024 emis de Comuna Vima Mică (adeverinta);		
B2	Se notează posesia faptică în favoarea lui	A1
	1) **Cristea Niculina**	

C. Partea III. SARCINI .

Inscrieri privind dezmembramintele dreptului de proprietate, drepturi reale de garanţie şi sarcini	Referinţe
NU SUNT	

Anexa Nr. 1 La Partea I

Teren

Nr cadastral	Suprafaţa (mp)*	Observaţii / Referinţe
	2.000	

* Suprafaţa este determinată in planul de proiecţie Stereo 70.

DETALII LINIARE IMOBIL

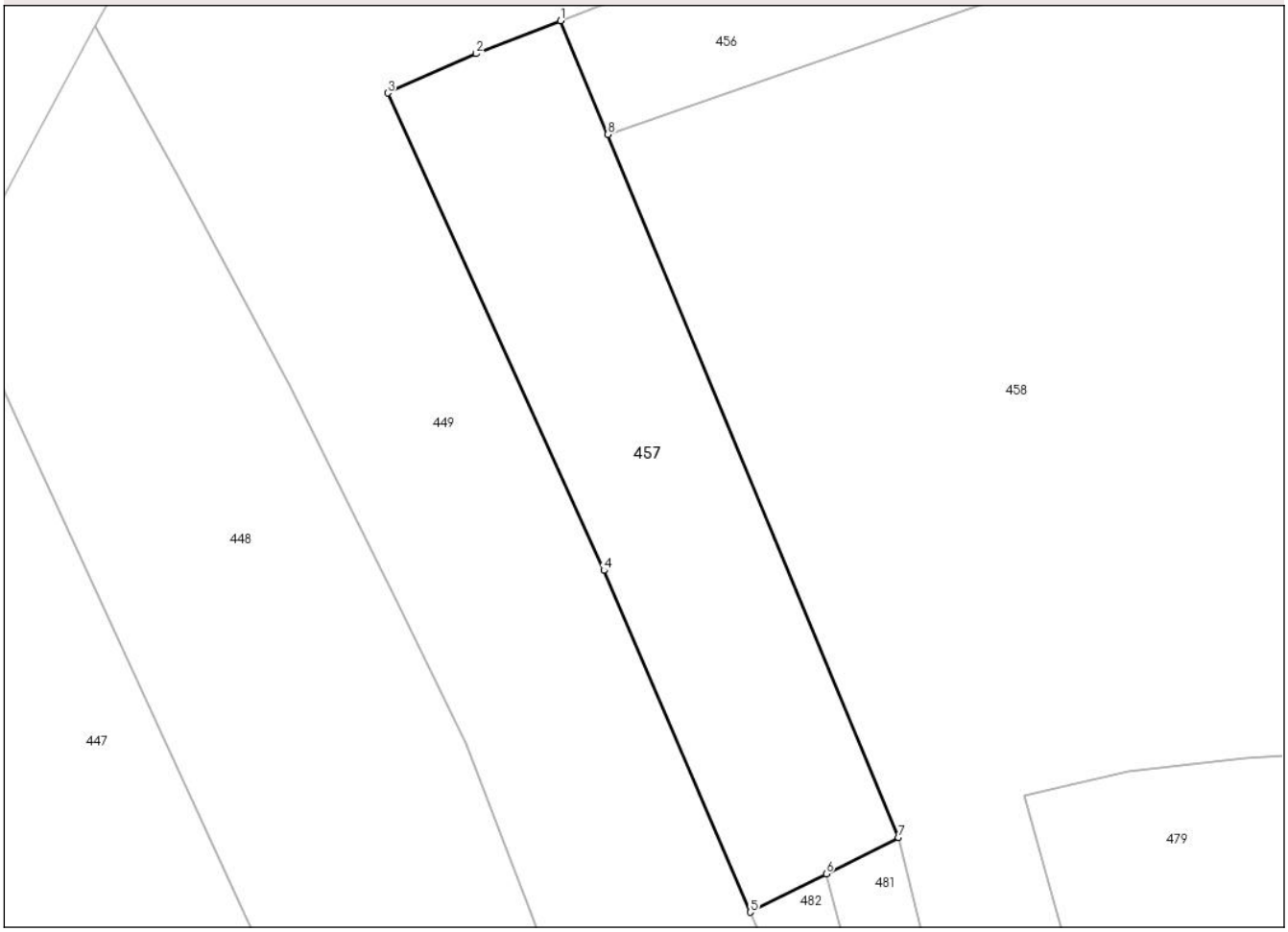

Date referitoare la teren

Crt	Categorie folosință	Intra vilan	Suprafaţa (mp)	Tarla	Parcelă	Nr. topo	Observaţii / Referinţe
1	pasune	NU	2.000	-	-	-	

Lungime Segmente
1) Valorile lungimilor segmentelor sunt obţinute din proiecţie în plan.

Punct început	X / Y	Punct sfârşit	X / Y	Lungime segment (** (m)
1	404.069,418 658.636,786	2	404.059,832 658.633,043	10.291
2	404.059,832 658.633,043	3	404.049,77 658.628,587	11.005
3	404.049,77 658.628,587	4	404.074,314 658.574,462	59.43
4	404.074,314 658.574,462	5	404.090,926 658.535,711	42.161
5	404.090,926 658.535,711	6	404.099,558 658.540,054	9.663

Document care conține date cu caracter personal, protejat de prevederile Regulamentului (UE) nr. 679/2016 și Legii 190/2018

Punct început	X / Y	Punct sfârşit	X / Y	Lungime segment (** (m)
6	404.099,558 658.540,054	7	404.107,772 658.544,186	9.195
7	404.107,772 658.544,186	8	404.074,761 658.623,885	86.265
8	404.074,761 658.623,885	1	404.069,418 658.636,786	13.963

** Lungimile segmentelor sunt determinate în planul de proiecţie Stereo 70 şi sunt rotunjite la 1 milimetru.
*** Distanţa dintre puncte este formată din segmente cumulate ce sunt mai mici decât valoarea 1 milimetru.

Document care conține date cu caracter personal, protejat de prevederile Regulamentului (UE) nr. 679/2016 și Legii 190/2018

DATE DESPRE IMOBILUL NR. 458

Oficiul de Cadastru şi Publicitate Imobiliară MARAMURES
Biroul de Cadastru şi Publicitate Imobiliară Targu Lapus

A. Partea I. Descrierea imobilului

TEREN Extravilan

Adresa: Jud. Maramures

Nr. Crt	Nr cadastral Nr. topografic	Suprafaţa* (mp)	Observaţii / Referinţe
A1		61.796	Sector cadastral:32 Teren neimprejmuit;

B. Partea II. Proprietari şi acte

Inscrieri privitoare la dreptul de proprietate şi alte drepturi reale		Referinţe
458 / 11/11/2024		
Act Normativ nr. Legea 7, din 13/03/1996 emis de Parlamentul României (lege);		
B1	Intabulare, drept de PROPRIETATE, dobandit prin Lege, cota actuala 1/1	A1
	1) **NEIDENTIFICAT NEIDENTIFICAT**	
B2	se noteaza mențiunea "proprietar neidentificat" în baza art.13 alin. 15 din Legea 7/1996	A1

C. Partea III. SARCINI .

Inscrieri privind dezmembramintele dreptului de proprietate, drepturi reale de garanţie şi sarcini	Referinţe
NU SUNT	

Document care conține date cu caracter personal, protejat de prevederile Regulamentului (UE) nr. 679/2016 și Legii 190/2018

Anexa Nr. 1 La Partea I

Teren

Nr cadastral	Suprafaţa (mp)*	Observaţii / Referinţe
	61.796	

* Suprafaţa este determinată in planul de proiecţie Stereo 70.

DETALII LINIARE IMOBIL

Date referitoare la teren

Crt	Categorie folosință	Intra vilan	Suprafaţa (mp)	Tarla	Parcelă	Nr. topo	Observaţii / Referinţe
1	faneata	NU	61.796	-	-	-	

Lungime Segmente

1) Valorile lungimilor segmentelor sunt obţinute din proiecţie în plan.

Punct început	X / Y	Punct sfârşit	X / Y	Lungime segment
1	404.560,897 658.586,823	2	404.559,149 658.585,928	1.964
4	404.550,685 658.587,262	5	404.545,354 658.591,598	6.872
7	404.534,786 658.600,402	8	404.520,901 658.603,349	14.194
10	404.506,974 658.603,716	11	404.498,541 658.599,348	9.497
13	404.483,282 658.597,387	14	404.464,641 658.598,706	18.688
16	404.447,641 658.601,802	17	404.432,743 658.604,753	15.187

Punct început	X / Y	Punct sfârşit	X / Y	Lungime segment
2	404.559,149 658.585,928	3	404.554,81 658.585,261	4.39
5	404.545,354 658.591,598	6	404.538,568 658.596,378	8.3
8	404.520,901 658.603,349	9	404.514,069 658.604,355	6.906
11	404.498,541 658.599,348	12	404.486,394 658.597,713	12.257
14	404.464,641 658.598,706	15	404.459,361 658.598,157	5.308
17	404.432,743 658.604,753	18	404.424,91 658.606,189	7.964

Punct început	X / Y	Punct sfârşit	X / Y	Lungime segment
3	404.554,81 658.585,261	4	404.550,685 658.587,262	4.585
6	404.538,568 658.596,378	7	404.534,786 658.600,402	5.522
9	404.514,069 658.604,355	10	404.506,974 658.603,716	7.124
12	404.486,394 658.597,713	13	404.483,282 658.597,387	3.129
15	404.459,361 658.598,157	16	404.447,641 658.601,802	12.274
18	404.424,91 658.606,189	19	404.410,893 658.608,301	14.175

Document care conține date cu caracter personal, protejat de prevederile Regulamentului (UE) nr. 679/2016 și Legii 190/2018

Punct început	X / Y	Punct sfârşit	X / Y	Lungime segment
19	404.410,893 658.608,301	20	404.400,117 658.609,811	10.881
22	404.387,976 658.608,49	23	404.375,991 658.607,203	12.054
25	404.357,305 658.605,095	26	404.346,726 658.604,745	10.585
28	404.334,353 658.600,016	29	404.326,045 658.595,671	9.376
31	404.331,01 658.601,227	32	404.338,102 658.604,479	7.802
34	404.357,153 658.607,375	35	404.362,715 658.608,009	5.598
37	404.387,102 658.610,375	38	404.390,416 658.610,9	3.355
40	404.375,555 658.635,644	41	404.361,202 658.649,789	20.152
43	404.347,266 658.674,229	44	404.336,256 658.694,71	23.253
46	404.359,908 658.710,758	47	404.391,964 658.720,955	33.639
49	404.465,935 658.744,13	50	404.504,539 658.756,618	40.574
52	404.436,375 658.762,549	53	404.318,258 658.727,461	123.218
55	404.074,761 658.623,885	56	404.107,772 658.544,186	86.265
58	404.137,259 658.423,012	59	404.153,101 658.346,228	78.401
61	404.172,116 658.362,077	62	404.149,406 658.426,282	68.103
64	404.135,089 658.497,981	65	404.128,4 658.526,376	29.172
67	404.133,888 658.551,62	68	404.147,125 658.553,237	13.335
70	404.175,799 658.552,167	71	404.216,082 658.556,787	40.547
73	404.211,06 658.510,315	74	404.207,383 658.456,85	53.591
76	404.226,289 658.473,416	77	404.219,578 658.483,8	12.363
79	404.297,226 658.568,151	80	404.304,878 658.555,25	14.999
82	404.328,758 658.513,876	83	404.309,376 658.497,045	25.67
85	404.285,362 658.447,088	86	404.290,284 658.441,943	7.12
88	404.309,396 658.468,902	89	404.317,746 658.479,204	13.261
91	404.341,177 658.504,087	92	404.348,668 658.512,628	11.361
94	404.361,64 658.524,402	95	404.373,86 658.540,299	20.051
97	404.407,443 658.540,992	98	404.445,048 658.555,75	40.397
100	404.516,053 658.560,597	101	404.502,616 658.522,563	40.338
103	404.473,491 658.468,141	104	404.485,941 658.465,46	12.735
106	404.524,749 658.456,798	107	404.527,01 658.461,039	4.806
109	404.524,384 658.483,23	110	404.528,532 658.488,407	6.634
112	404.537,117 658.496,65	113	404.544,604 658.499,864	8.148
115	404.547,896 658.520,284	116	404.547,264 658.527,091	6.836

Punct început	X / Y	Punct sfârşit	X / Y	Lungime segment
20	404.400,117 658.609,811	21	404.394,395 658.609,579	5.727
23	404.375,991 658.607,203	24	404.366,587 658.606,243	9.453
26	404.346,726 658.604,745	27	404.341,586 658.603,298	5.34
29	404.326,045 658.595,671	30	404.323,498 658.597,628	3.212
32	404.338,102 658.604,479	33	404.345,027 658.606,341	7.171
35	404.362,715 658.608,009	36	404.372,488 658.609,213	9.847
38	404.390,416 658.610,9	39	404.399,872 658.611,678	9.488
41	404.361,202 658.649,789	42	404.353,99 658.667,264	18.905
44	404.336,256 658.694,71	45	404.334,016 658.699,902	5.655
47	404.391,964 658.720,955	48	404.430,218 658.733,341	40.209
50	404.504,539 658.756,618	51	404.491,493 658.780,438	27.159
53	404.318,258 658.727,461	54	404.327,107 658.711,985	17.827
56	404.107,772 658.544,186	57	404.121,299 658.489,586	56.25
59	404.153,101 658.346,228	60	404.163,308 658.353,41	12.481
62	404.149,406 658.426,282	63	404.139,169 658.475,987	50.748
65	404.128,4 658.526,376	66	404.121,997 658.548,92	23.436
68	404.147,125 658.553,237	69	404.161,025 658.554,082	13.926
71	404.216,082 658.556,787	72	404.214,897 658.540,646	16.184
74	404.207,383 658.456,85	75	404.230,15 658.467,441	25.11
77	404.219,578 658.483,8	78	404.231,243 658.505,86	24.954
80	404.304,878 658.555,25	81	404.309,859 658.546,621	9.964
83	404.309,376 658.497,045	84	404.268,744 658.456,776	57.206
86	404.290,284 658.441,943	87	404.297,739 658.452,079	12.582
89	404.317,746 658.479,204	90	404.327,483 658.491,651	15.803
92	404.348,668 658.512,628	93	404.352,62 658.516,632	5.626
95	404.373,86 658.540,299	96	404.393,819 658.546,591	20.927
98	404.445,048 658.555,75	99	404.495,653 658.555,786	50.605
101	404.502,616 658.522,563	102	404.482,597 658.492,345	36.248
104	404.485,941 658.465,46	105	404.520,631 658.451,273	37.478
107	404.527,01 658.461,039	108	404.520,427 658.469,041	10.362
110	404.528,532 658.488,407	111	404.530,607 658.491,084	3.387
113	404.544,604 658.499,864	114	404.551,776 658.513,058	15.017
116	404.547,264 658.527,091	117	404.549,88 658.530,45	4.258

Punct început	X / Y	Punct sfârşit	X / Y	Lungime segment
21	404.394,395 658.609,579	22	404.387,976 658.608,49	6.511
24	404.366,587 658.606,243	25	404.357,305 658.605,095	9.353
27	404.341,586 658.603,298	28	404.334,353 658.600,016	7.943
30	404.323,498 658.597,628	31	404.331,01 658.601,227	8.33
33	404.345,027 658.606,341	34	404.357,153 658.607,375	12.17
36	404.372,488 658.609,213	37	404.387,102 658.610,375	14.66
39	404.399,872 658.611,678	40	404.375,555 658.635,644	34.142
42	404.353,99 658.667,264	43	404.347,266 658.674,229	9.681
45	404.334,016 658.699,902	46	404.359,908 658.710,758	28.076
48	404.430,218 658.733,341	49	404.465,935 658.744,13	37.311
51	404.491,493 658.780,438	52	404.436,375 658.762,549	57.949
54	404.327,107 658.711,985	55	404.074,761 658.623,885	267.283
57	404.121,299 658.489,586	58	404.137,259 658.423,012	68.461
60	404.163,308 658.353,41	61	404.172,116 658.362,077	12.357
63	404.139,169 658.475,987	64	404.135,089 658.497,981	22.369
66	404.121,997 658.548,92	67	404.133,888 658.551,62	12.194
69	404.161,025 658.554,082	70	404.175,799 658.552,167	14.898
72	404.214,897 658.540,646	73	404.211,06 658.510,315	30.573
75	404.230,15 658.467,441	76	404.226,289 658.473,416	7.115
78	404.231,243 658.505,86	79	404.297,226 658.568,151	90.741
81	404.309,859 658.546,621	82	404.328,758 658.513,876	37.807
84	404.268,744 658.456,776	85	404.285,362 658.447,088	19.236
87	404.297,739 658.452,079	88	404.309,396 658.468,902	20.467
90	404.327,483 658.491,651	91	404.341,177 658.504,087	18.498
93	404.352,62 658.516,632	94	404.361,64 658.524,402	11.905
96	404.393,819 658.546,591	97	404.407,443 658.540,992	14.73
99	404.495,653 658.555,786	100	404.516,053 658.560,597	20.96
102	404.482,597 658.492,345	103	404.473,491 658.468,141	25.86
105	404.520,631 658.451,273	106	404.524,749 658.456,798	6.891
108	404.520,427 658.469,041	109	404.524,384 658.483,23	14.73
111	404.530,607 658.491,084	112	404.537,117 658.496,65	8.565
114	404.551,776 658.513,058	115	404.547,896 658.520,284	8.202
117	404.549,88 658.530,45	118	404.554,446 658.535,354	6.701

Document care conține date cu caracter personal, protejat de prevederile Regulamentului (UE) nr. 679/2016 și Legii 190/2018

Punct început	X / Y	Punct sfârşit	X / Y	Lungime segment
118	404.554,446 658.535,354	119	404.557,303 658.547,306	12.289
121	404.554,133 658.566,24	122	404.556,312 658.568,535	3.165
124	404.563,769 658.573,98	1	404.560,897 658.586,823	13.161

Punct început	X / Y	Punct sfârşit	X / Y	Lungime segment
119	404.557,303 658.547,306	120	404.554,427 658.556,798	9.918
122	404.556,312 658.568,535	123	404.561,451 658.570,61	5.542

Punct început	X / Y	Punct sfârşit	X / Y	Lungime segment
120	404.554,427 658.556,798	121	404.554,133 658.566,24	9.447
123	404.561,451 658.570,61	124	404.563,769 658.573,98	4.09

** Lungimile segmentelor sunt determinate în planul de proiecţie Stereo 70 şi sunt rotunjite la 1 milimetru.
*** Distanţa dintre puncte este formată din segmente cumulate ce sunt mai mici decât valoarea 1 milimetru.

Document care conține date cu caracter personal, protejat de prevederile Regulamentului (UE) nr. 679/2016 și Legii 190/2018

DATE DESPRE IMOBILUL NR. 459

Oficiul de Cadastru şi Publicitate Imobiliară MARAMURES
Biroul de Cadastru şi Publicitate Imobiliară Targu Lapus

A. Partea I. Descrierea imobilului

TEREN Extravilan

Adresa: Jud. Maramures, "Moine"

Nr. Crt	Nr cadastral Nr. topografic	Suprafaţa* (mp)	Observaţii / Referinţe
A1		6.508	Sector cadastral:32 Teren neimprejmuit;

B. Partea II. Proprietari şi acte

Inscrieri privitoare la dreptul de proprietate şi alte drepturi reale		Referinţe
459 / 17/12/2024		
Act Administrativ nr. 51248/70, din 30/11/2000 emis de Comisia Judeteana Maramures (titlu de proprietate);		
B1	Intabulare, drept de PROPRIETATE, dobandit prin Reconstituire, cota actuala 1/1	A1
	1) **Tuns Ecaterina**, lipsa CNP	
Act Administrativ nr. 2653, din 04/11/2024 emis de Comuna Vima Mică (adeverinta);		
B2	Se notează posesia faptică în favoarea lui	A1
	1) **Tuns Augustin-Daniel** 2) **Tuns Daniela-Marinela**	

C. Partea III. SARCINI .

Inscrieri privind dezmembramintele dreptului de proprietate, drepturi reale de garanţie şi sarcini	Referinţe
NU SUNT	

Document care conține date cu caracter personal, protejat de prevederile Regulamentului (UE) nr. 679/2016 și Legii 190/2018

Anexa Nr. 1 La Partea I

Teren

Nr cadastral	Suprafaţa (mp)*	Observaţii / Referinţe
	6.508	

* Suprafaţa este determinată in planul de proiecţie Stereo 70.

DETALII LINIARE IMOBIL

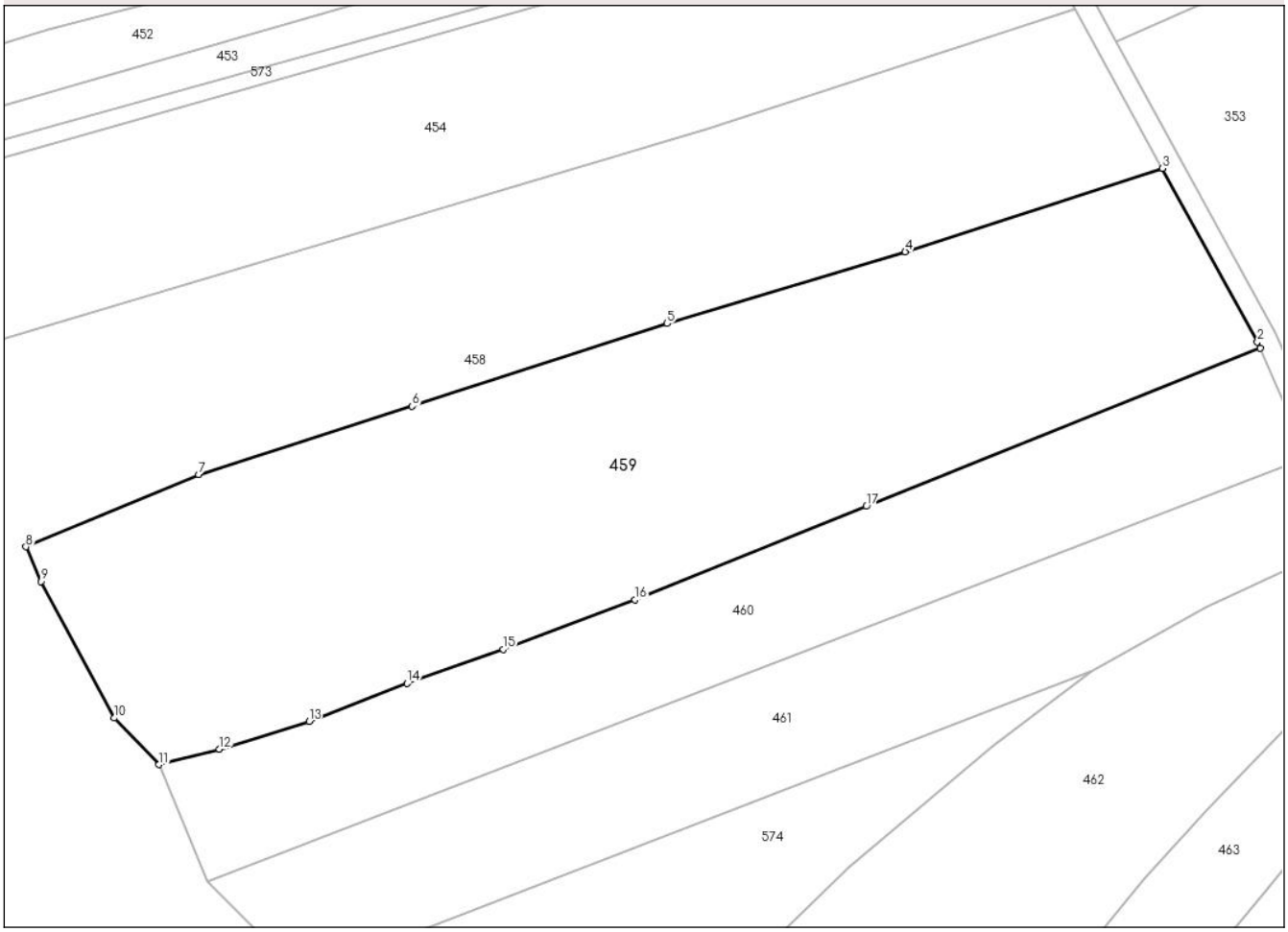

Date referitoare la teren

Crt	Categorie folosință	Intra vilan	Suprafaţa (mp)	Tarla	Parcelă	Nr. topo	Observaţii / Referinţe
1	arabil	NU	6.508	-	-	-	

Lungime Segmente
1) Valorile lungimilor segmentelor sunt obţinute din proiecţie în plan.

Punct început	X / Y	Punct sfârşit	X / Y	Lungime segment (** (m)
1	404.519,201 658.729,654	2	404.518,778 658.730,619	1.054
2	404.518,778 658.730,619	3	404.504,539 658.756,618	29.642
3	404.504,539 658.756,618	4	404.465,935 658.744,13	40.574
4	404.465,935 658.744,13	5	404.430,218 658.733,341	37.311
5	404.430,218 658.733,341	6	404.391,964 658.720,955	40.209

Document care conține date cu caracter personal, protejat de prevederile Regulamentului (UE) nr. 679/2016 și Legii 190/2018

Punct început	X / Y	Punct sfârşit	X / Y	Lungime segment (** (m)
6	404.391,964 658.720,955	7	404.359,908 658.710,758	33.639
7	404.359,908 658.710,758	8	404.334,016 658.699,902	28.076
8	404.334,016 658.699,902	9	404.336,256 658.694,71	5.655
9	404.336,256 658.694,71	10	404.347,266 658.674,229	23.253
10	404.347,266 658.674,229	11	404.353,99 658.667,264	9.681
11	404.353,99 658.667,264	12	404.363,035 658.669,591	9.34
12	404.363,035 658.669,591	13	404.376,485 658.673,716	14.068
13	404.376,485 658.673,716	14	404.391,198 658.679,424	15.781
14	404.391,198 658.679,424	15	404.405,597 658.684,554	15.286
15	404.405,597 658.684,554	16	404.425,409 658.691,939	21.144
16	404.425,409 658.691,939	17	404.460,091 658.705,963	37.41
17	404.460,091 658.705,963	1	404.519,201 658.729,654	63.681

** Lungimile segmentelor sunt determinate în planul de proiecţie Stereo 70 şi sunt rotunjite la 1 milimetru.
*** Distanţa dintre puncte este formată din segmente cumulate ce sunt mai mici decât valoarea 1 milimetru.

Document care conține date cu caracter personal, protejat de prevederile Regulamentului (UE) nr. 679/2016 și Legii 190/2018

DATE DESPRE IMOBILUL NR. 460

Oficiul de Cadastru şi Publicitate Imobiliară MARAMURES
Biroul de Cadastru şi Publicitate Imobiliară Targu Lapus

A. Partea I. Descrierea imobilului

TEREN Extravilan

Adresa: Jud. Maramures, "Pe Moine"

Nr. Crt	Nr cadastral Nr. topografic	Suprafaţa* (mp)	Observaţii / Referinţe
A1		3.000	Sector cadastral:32 Teren neimprejmuit;

B. Partea II. Proprietari şi acte

Inscrieri privitoare la dreptul de proprietate şi alte drepturi reale		Referinţe
460 / 16/12/2024		
Hotarare Judecatoreasca nr. 307, din 15/04/2010 emis de Judecătoria Târgu Lăpuș (sentinta civila pronuntata in dosar 885/319/2009);		
B1	Intabulare, drept de PROPRIETATE, dobandit prin Hotarare Judecatoreasca, cota actuala 1/1	A1
	1) **Tuns Dina**	

C. Partea III. SARCINI .

Inscrieri privind dezmembramintele dreptului de proprietate, drepturi reale de garanţie şi sarcini	Referinţe
NU SUNT	

Document care conține date cu caracter personal, protejat de prevederile Regulamentului (UE) nr. 679/2016 și Legii 190/2018

Anexa Nr. 1 La Partea I

Teren

Nr cadastral	Suprafaţa (mp)*	Observaţii / Referinţe
	3.000	

* Suprafaţa este determinată in planul de proiecţie Stereo 70.

DETALII LINIARE IMOBIL

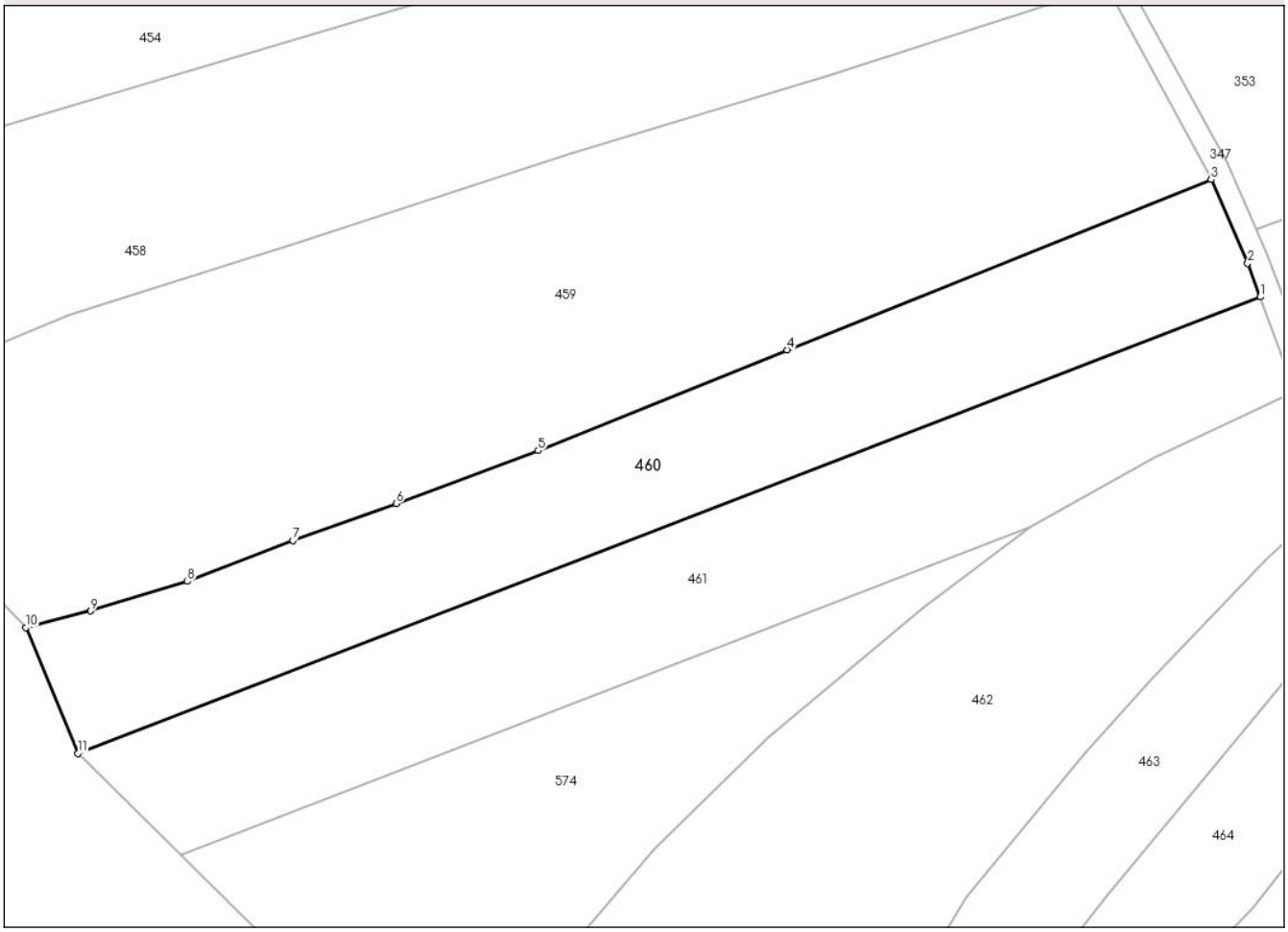

Date referitoare la teren

Crt	Categorie folosință	Intra vilan	Suprafaţa (mp)	Tarla	Parcelă	Nr. topo	Observaţii / Referinţe
1	faneata	NU	3.000	-	-	-	

Lungime Segmente
1) Valorile lungimilor segmentelor sunt obţinute din proiecţie în plan.

Punct început	X / Y	Punct sfârşit	X / Y	Lungime segment (** (m)
1	404.526,042 658.713,332	2	404.524,302 658.718,025	5.005
2	404.524,302 658.718,025	3	404.519,201 658.729,654	12.699
3	404.519,201 658.729,654	4	404.460,091 658.705,963	63.681
4	404.460,091 658.705,963	5	404.425,409 658.691,939	37.41
5	404.425,409 658.691,939	6	404.405,597 658.684,554	21.144

Document care conține date cu caracter personal, protejat de prevederile Regulamentului (UE) nr. 679/2016 și Legii 190/2018

Punct început	X / Y	Punct sfârşit	X / Y	Lungime segment (** (m)
6	404.405,597 658.684,554	7	404.391,198 658.679,424	15.286
7	404.391,198 658.679,424	8	404.376,485 658.673,716	15.781
8	404.376,485 658.673,716	9	404.363,035 658.669,591	14.068
9	404.363,035 658.669,591	10	404.353,99 658.667,264	9.34
10	404.353,99 658.667,264	11	404.361,202 658.649,789	18.905
11	404.361,202 658.649,789	1	404.526,042 658.713,332	176.663

** Lungimile segmentelor sunt determinate în planul de proiecţie Stereo 70 şi sunt rotunjite la 1 milimetru.
*** Distanţa dintre puncte este formată din segmente cumulate ce sunt mai mici decât valoarea 1 milimetru.

Document care conține date cu caracter personal, protejat de prevederile Regulamentului (UE) nr. 679/2016 și Legii 190/2018

DATE DESPRE IMOBILUL NR. 461

Oficiul de Cadastru şi Publicitate Imobiliară MARAMURES
Biroul de Cadastru şi Publicitate Imobiliară Targu Lapus

A. Partea I. Descrierea imobilului

TEREN Extravilan

Adresa: Jud. Maramures, "Pe Moine"

Nr. Crt	Nr cadastral Nr. topografic	Suprafaţa* (mp)	Observaţii / Referinţe
A1		3.069	Sector cadastral:32 Teren neimprejmuit;

B. Partea II. Proprietari şi acte

Inscrieri privitoare la dreptul de proprietate şi alte drepturi reale		Referinţe
461 / 16/12/2024		
Act Notarial nr. 4542, din 26/09/2023 emis de Notar Public Căpușan Niculina (act de partaj);		
B1	Intabulare, drept de PROPRIETATE, dobandit prin Conventie, cota actuala 1/1	A1
	1) **Mois Olimpia-Maria**	

C. Partea III. SARCINI .

Inscrieri privind dezmembramintele dreptului de proprietate, drepturi reale de garanţie şi sarcini	Referinţe
NU SUNT	

Document care conține date cu caracter personal, protejat de prevederile Regulamentului (UE) nr. 679/2016 și Legii 190/2018

Anexa Nr. 1 La Partea I

Teren

Nr cadastral	Suprafaţa (mp)*	Observaţii / Referinţe
	3.069	

* Suprafaţa este determinată in planul de proiecţie Stereo 70.

DETALII LINIARE IMOBIL

Date referitoare la teren

Crt	Categorie folosință	Intra vilan	Suprafaţa (mp)	Tarla	Parcelă	Nr. topo	Observaţii / Referinţe
1	faneata	NU	3.069	-	-	-	

Lungime Segmente
1) Valorile lungimilor segmentelor sunt obţinute din proiecţie în plan.

Punct început	X / Y	Punct sfârşit	X / Y	Lungime segment (** (m)
1	404.494,042 658.681,229	2	404.511,226 658.690,876	19.707
2	404.511,226 658.690,876	3	404.530,953 658.700,092	21.773
3	404.530,953 658.700,092	4	404.526,042 658.713,332	14.121
4	404.526,042 658.713,332	5	404.361,202 658.649,789	176.663
5	404.361,202 658.649,789	6	404.375,555 658.635,644	20.152

Document care conține date cu caracter personal, protejat de prevederile Regulamentului (UE) nr. 679/2016 și Legii 190/2018

Punct început	X / Y	Punct sfârşit	X / Y	Lungime segment (** (m)
6	404.375,555 658.635,644	1	404.494,042 658.681,229	126.953

** Lungimile segmentelor sunt determinate în planul de proiecţie Stereo 70 şi sunt rotunjite la 1 milimetru.
*** Distanţa dintre puncte este formată din segmente cumulate ce sunt mai mici decât valoarea 1 milimetru.

Document care conține date cu caracter personal, protejat de prevederile Regulamentului (UE) nr. 679/2016 și Legii 190/2018

DATE DESPRE IMOBILUL NR. 462

Oficiul de Cadastru şi Publicitate Imobiliară MARAMURES
Biroul de Cadastru şi Publicitate Imobiliară Targu Lapus

A. Partea I. Descrierea imobilului

TEREN Extravilan

Adresa: Jud. Maramures, "Vl. Dreli"

Nr. Crt	Nr cadastral Nr. topografic	Suprafaţa* (mp)	Observaţii / Referinţe
A1		4.067	Sector cadastral:32 Teren neimprejmuit;

B. Partea II. Proprietari şi acte

Inscrieri privitoare la dreptul de proprietate şi alte drepturi reale		Referinţe
462 / 16/12/2024		
Act Administrativ nr. 6049/49, din 13/08/2002 emis de Comisia Judeteana Maramures (titlu de proprietate);		
B1	Intabulare, drept de PROPRIETATE, dobandit prin Reconstituire, cota actuala 1/1	A1
	1) **Tuns Gavril**, lipsa CNP	
Act Administrativ nr. 2333, din 13/09/2024 emis de Comuna Vima Mică (adeverinta);		
B2	Se notează posesia faptică în favoarea lui	A1
	1) **Tuns Valentin**	

C. Partea III. SARCINI .

Inscrieri privind dezmembramintele dreptului de proprietate, drepturi reale de garanţie şi sarcini	Referinţe
NU SUNT	

Document care conține date cu caracter personal, protejat de prevederile Regulamentului (UE) nr. 679/2016 și Legii 190/2018

Anexa Nr. 1 La Partea I

Teren

Nr cadastral	Suprafaţa (mp)*	Observaţii / Referinţe
	4.067	

* Suprafaţa este determinată in planul de proiecţie Stereo 70.

DETALII LINIARE IMOBIL

Date referitoare la teren

Crt	Categorie folosință	Intra vilan	Suprafaţa (mp)	Tarla	Parcelă	Nr. topo	Observaţii / Referinţe
1	arabil	NU	1.508	-	-	-	
2	pasune	NU	2.559	-	-	-	

Lungime Segmente

1) Valorile lungimilor segmentelor sunt obţinute din proiecţie în plan.

Punct început	X / Y	Punct sfârşit	X / Y	Lungime segment (** (m)
1	404.485,002 658.629,767	2	404.501,684 658.650,019	26.238
2	404.501,684 658.650,019	3	404.511,19 658.660,45	14.113
3	404.511,19 658.660,45	4	404.526,957 658.676,921	22.801
4	404.526,957 658.676,921	5	404.544,217 658.692,89	23.514

Document care conține date cu caracter personal, protejat de prevederile Regulamentului (UE) nr. 679/2016 și Legii 190/2018

Punct început	X / Y	Punct sfârşit	X / Y	Lungime segment (** (m)
5	404.544,217 658.692,89	6	404.530,953 658.700,092	15.093
6	404.530,953 658.700,092	7	404.511,226 658.690,876	21.773
7	404.511,226 658.690,876	8	404.494,042 658.681,229	19.707
8	404.494,042 658.681,229	9	404.479,004 658.670,045	18.741
9	404.479,004 658.670,045	10	404.457,48 658.651,985	28.097
10	404.457,48 658.651,985	11	404.441,535 658.636,458	22.256
11	404.441,535 658.636,458	12	404.431,697 658.624,858	15.21
12	404.431,697 658.624,858	13	404.422,488 658.608,266	18.976
13	404.422,488 658.608,266	14	404.423,83 658.608,08	1.354
14	404.423,83 658.608,08	15	404.432,765 658.606,648	9.049
15	404.432,765 658.606,648	16	404.448,987 658.603,727	16.483
16	404.448,987 658.603,727	17	404.459,3 658.600,168	10.91
17	404.459,3 658.600,168	18	404.464,137 658.600,422	4.844
18	404.464,137 658.600,422	19	404.467,485 658.600,223	3.354
19	404.467,485 658.600,223	1	404.485,002 658.629,767	34.346

** Lungimile segmentelor sunt determinate în planul de proiecţie Stereo 70 şi sunt rotunjite la 1 milimetru.
*** Distanţa dintre puncte este formată din segmente cumulate ce sunt mai mici decât valoarea 1 milimetru.

Document care conține date cu caracter personal, protejat de prevederile Regulamentului (UE) nr. 679/2016 și Legii 190/2018

DATE DESPRE IMOBILUL NR. 463

Oficiul de Cadastru şi Publicitate Imobiliară MARAMURES
Biroul de Cadastru şi Publicitate Imobiliară Targu Lapus

A. Partea I. Descrierea imobilului

TEREN Extravilan

Adresa: Jud. Maramures, "Moine"

Nr. Crt	Nr cadastral Nr. topografic	Suprafaţa* (mp)	Observaţii / Referinţe
A1		1.592	Sector cadastral:32 Teren neimprejmuit;

B. Partea II. Proprietari şi acte

Inscrieri privitoare la dreptul de proprietate şi alte drepturi reale		Referinţe
463 / 16/12/2024		
Act Notarial nr. 1151, din 04/10/2019 emis de Tomoiagă Patricia Antonela (act de partaj);		
B1	Intabulare, drept de PROPRIETATE, dobandit prin Iesire Din Indiviziune, cota actuala 1/1	A1
	1) **Băbuţă Reghina**	

C. Partea III. SARCINI .

Inscrieri privind dezmembramintele dreptului de proprietate, drepturi reale de garanţie şi sarcini	Referinţe
NU SUNT	

Document care conține date cu caracter personal, protejat de prevederile Regulamentului (UE) nr. 679/2016 și Legii 190/2018

Anexa Nr. 1 La Partea I

Teren

Nr cadastral	Suprafaţa (mp)*	Observaţii / Referinţe
	1.592	

* Suprafaţa este determinată in planul de proiecţie Stereo 70.

DETALII LINIARE IMOBIL

Date referitoare la teren

Crt	Categorie folosință	Intra vilan	Suprafaţa (mp)	Tarla	Parcelă	Nr. topo	Observaţii / Referinţe
1	arabil	NU	1.592	-	-	-	

Lungime Segmente
1) Valorile lungimilor segmentelor sunt obţinute din proiecţie în plan.

Punct început	X / Y	Punct sfârşit	X / Y	Lungime segment (** (m)
1	404.519,66 658.648,002	2	404.537,764 658.670,15	28.606
2	404.537,764 658.670,15	3	404.550,588 658.687,425	21.515
3	404.550,588 658.687,425	4	404.544,217 658.692,89	8.394
4	404.544,217 658.692,89	5	404.526,957 658.676,921	23.514
5	404.526,957 658.676,921	6	404.511,19 658.660,45	22.801

Document care conține date cu caracter personal, protejat de prevederile Regulamentului (UE) nr. 679/2016 și Legii 190/2018

Punct început	X / Y	Punct sfârşit	X / Y	Lungime segment (** (m)
6	404.511,19 658.660,45	7	404.501,684 658.650,019	14.113
7	404.501,684 658.650,019	8	404.485,002 658.629,767	26.238
8	404.485,002 658.629,767	9	404.467,485 658.600,223	34.346
9	404.467,485 658.600,223	10	404.473,837 658.599,846	6.363
10	404.473,837 658.599,846	11	404.482,644 658.599,106	8.838
11	404.482,644 658.599,106	12	404.485,227 658.599,463	2.607
12	404.485,227 658.599,463	13	404.491,505 658.613,662	15.525
13	404.491,505 658.613,662	14	404.504,852 658.630,014	21.108
14	404.504,852 658.630,014	1	404.519,66 658.648,002	23.299

** Lungimile segmentelor sunt determinate în planul de proiecţie Stereo 70 şi sunt rotunjite la 1 milimetru.
*** Distanţa dintre puncte este formată din segmente cumulate ce sunt mai mici decât valoarea 1 milimetru.

Document care conține date cu caracter personal, protejat de prevederile Regulamentului (UE) nr. 679/2016 și Legii 190/2018

DATE DESPRE IMOBILUL NR. 464

Oficiul de Cadastru şi Publicitate Imobiliară MARAMURES
Biroul de Cadastru şi Publicitate Imobiliară Targu Lapus

A. Partea I. Descrierea imobilului

TEREN Extravilan

Adresa: Jud. Maramures

Nr. Crt	Nr cadastral Nr. topografic	Suprafaţa* (mp)	Observaţii / Referinţe
A1		1.553	Sector cadastral:32 Teren neimprejmuit;

B. Partea II. Proprietari şi acte

Inscrieri privitoare la dreptul de proprietate şi alte drepturi reale		Referinţe
464 / 16/12/2024		
Act Administrativ nr. 525/39, din 17/11/1994 emis de Comisia Judeteana Maramures (titlu de proprietate);		
B1	Intabulare, drept de PROPRIETATE, dobandit prin Reconstituire, cota actuala 1/1	A1
	1) **Chira Petru**, lipsa CNP	
Act Administrativ nr. 2188, din 27/08/2024 emis de Comuna Vima Mică (adeverinta);		
B2	Se notează posesia faptică în favoarea lui	A1
	1) **Giurgiu Nicolae** 2) **Giurgiu Raveca**	

C. Partea III. SARCINI .

Inscrieri privind dezmembramintele dreptului de proprietate, drepturi reale de garanţie şi sarcini	Referinţe
NU SUNT	

Anexa Nr. 1 La Partea I

Teren

Nr cadastral	Suprafaţa (mp)*	Observaţii / Referinţe
	1.553	

* Suprafaţa este determinată in planul de proiecţie Stereo 70.

DETALII LINIARE IMOBIL

Date referitoare la teren

Crt	Categorie folosință	Intra vilan	Suprafaţa (mp)	Tarla	Parcelă	Nr. topo	Observaţii / Referinţe
1	arabil	NU	1.553	-	-	-	

Lungime Segmente
1) Valorile lungimilor segmentelor sunt obţinute din proiecţie în plan.

Punct început	X / Y	Punct sfârşit	X / Y	Lungime segment (** (m)
1	404.524,909 658.628,277	2	404.535,022 658.641,155	16.374
2	404.535,022 658.641,155	3	404.544,969 658.654,727	16.827
3	404.544,969 658.654,727	4	404.553,822 658.668,995	16.791
4	404.553,822 658.668,995	5	404.560,438 658.679,977	12.821
5	404.560,438 658.679,977	6	404.556,552 658.682,309	4.532

Document care conține date cu caracter personal, protejat de prevederile Regulamentului (UE) nr. 679/2016 și Legii 190/2018

Punct început	X / Y	Punct sfârşit	X / Y	Lungime segment (** (m)
6	404.556,552 658.682,309	7	404.550,588 658.687,425	7.858
7	404.550,588 658.687,425	8	404.537,764 658.670,15	21.515
8	404.537,764 658.670,15	9	404.519,66 658.648,002	28.606
9	404.519,66 658.648,002	10	404.504,852 658.630,014	23.299
10	404.504,852 658.630,014	11	404.491,505 658.613,662	21.108
11	404.491,505 658.613,662	12	404.485,227 658.599,463	15.525
12	404.485,227 658.599,463	13	404.496,908 658.601,077	11.792
13	404.496,908 658.601,077	14	404.500,546 658.602,875	4.058
14	404.500,546 658.602,875	15	404.515,385 658.618,347	21.438
15	404.515,385 658.618,347	1	404.524,909 658.628,277	13.759

** Lungimile segmentelor sunt determinate în planul de proiecţie Stereo 70 şi sunt rotunjite la 1 milimetru.
*** Distanţa dintre puncte este formată din segmente cumulate ce sunt mai mici decât valoarea 1 milimetru.

Document care conține date cu caracter personal, protejat de prevederile Regulamentului (UE) nr. 679/2016 și Legii 190/2018

DATE DESPRE IMOBILUL NR. 465

Oficiul de Cadastru şi Publicitate Imobiliară MARAMURES
Biroul de Cadastru şi Publicitate Imobiliară Targu Lapus

A. Partea I. Descrierea imobilului

TEREN Extravilan

Adresa: Jud. Maramures, "Vl. Dreli"

Nr. Crt	Nr cadastral Nr. topografic	Suprafaţa* (mp)	Observaţii / Referinţe
A1		4.343	Sector cadastral:32 Teren neimprejmuit; imobil despartit de vale

B. Partea II. Proprietari şi acte

Inscrieri privitoare la dreptul de proprietate şi alte drepturi reale		Referinţe
465 / 16/12/2024		
Act Administrativ nr. 6049/49, din 13/08/2002 emis de Comisia Judeteana Maramures (titlu de proprietate);		
B1	Intabulare, drept de PROPRIETATE, dobandit prin Reconstituire, cota actuala 1/1	A1
	1) **Tuns Gavril**, lipsa CNP	
Act Administrativ nr. 2334, din 13/09/2024 emis de Comuna Vima Mică (adeverinta);		
B2	Se notează posesia faptică în favoarea lui	A1
	1) **Tuns Valentin**	

C. Partea III. SARCINI .

Inscrieri privind dezmembramintele dreptului de proprietate, drepturi reale de garanţie şi sarcini	Referinţe
NU SUNT	

Document care conține date cu caracter personal, protejat de prevederile Regulamentului (UE) nr. 679/2016 și Legii 190/2018

Anexa Nr. 1 La Partea I

Teren

Nr cadastral	Suprafaţa (mp)*	Observaţii / Referinţe
	4.343	imobil despartit de vale

* Suprafaţa este determinată in planul de proiecţie Stereo 70.

DETALII LINIARE IMOBIL

Date referitoare la teren

Crt	Categorie folosință	Intra vilan	Suprafaţa (mp)	Tarla	Parcelă	Nr. topo	Observaţii / Referinţe
1	pasune	NU	4.343	-	-	-	

Lungime Segmente

1) Valorile lungimilor segmentelor sunt obţinute din proiecţie în plan.

Punct început	X / Y	Punct sfârşit	X / Y	Lungime segment (** (m)
1	404.602,248 658.649,291	2	404.591,674 658.662,925	17.254
3	404.583,516 658.665,847	4	404.572,415 658.672,788	13.092
5	404.560,438 658.679,977	6	404.553,822 658.668,995	12.821
7	404.544,969 658.654,727	8	404.535,022 658.641,155	16.827
9	404.524,909 658.628,277	10	404.515,385 658.618,347	13.759

Punct început	X / Y	Punct sfârşit	X / Y	Lungime segment (** (m)
2	404.591,674 658.662,925	3	404.583,516 658.665,847	8.666
4	404.572,415 658.672,788	5	404.560,438 658.679,977	13.969
6	404.553,822 658.668,995	7	404.544,969 658.654,727	16.791
8	404.535,022 658.641,155	9	404.524,909 658.628,277	16.374
10	404.515,385 658.618,347	11	404.500,546 658.602,875	21.438

Document care conține date cu caracter personal, protejat de prevederile Regulamentului (UE) nr. 679/2016 și Legii 190/2018

Punct început	X / Y	Punct sfârşit	X / Y	Lungime segment (** (m)
11	404.500,546 658.602,875	12	404.505,652 658.605,399	5.696
13	404.513,864 658.606,092	14	404.520,094 658.605,536	6.255
15	404.535,424 658.602,492	16	404.538,299 658.599,633	4.055
17	404.546,344 658.593,037	18	404.551,64 658.589,642	6.291
19	404.554,374 658.587,572	20	404.558,066 658.588,308	3.765
21	404.560,498 658.589,592	22	404.563,582 658.594,216	5.558
23	404.566,75 658.600,901	24	404.567,278 658.607,585	6.705
25	404.573,494 658.610,931	26	404.579,95 658.613,565	6.973
27	404.584,527 658.622,008	28	404.590,159 658.629,572	9.43
29	404.600,305 658.637,393	30	404.606,787 658.642,397	8.189
31	404.608,03 658.643,213	1	404.602,248 658.649,291	8.389

Punct început	X / Y	Punct sfârşit	X / Y	Lungime segment (** (m)
12	404.505,652 658.605,399	13	404.513,864 658.606,092	8.241
14	404.520,094 658.605,536	15	404.535,424 658.602,492	15.629
16	404.538,299 658.599,633	17	404.546,344 658.593,037	10.403
18	404.551,64 658.589,642	19	404.554,374 658.587,572	3.429
20	404.558,066 658.588,308	21	404.560,498 658.589,592	2.75
22	404.563,582 658.594,216	23	404.566,75 658.600,901	7.398
24	404.567,278 658.607,585	25	404.573,494 658.610,931	7.059
26	404.579,95 658.613,565	27	404.584,527 658.622,008	9.604
28	404.590,159 658.629,572	29	404.600,305 658.637,393	12.811
30	404.606,787 658.642,397	31	404.608,03 658.643,213	1.487

** Lungimile segmentelor sunt determinate în planul de proiecţie Stereo 70 şi sunt rotunjite la 1 milimetru.
*** Distanţa dintre puncte este formată din segmente cumulate ce sunt mai mici decât valoarea 1 milimetru.

Document care conține date cu caracter personal, protejat de prevederile Regulamentului (UE) nr. 679/2016 și Legii 190/2018

DATE DESPRE IMOBILUL NR. 466

Oficiul de Cadastru şi Publicitate Imobiliară MARAMURES
Biroul de Cadastru şi Publicitate Imobiliară Targu Lapus

A. Partea I. Descrierea imobilului

TEREN Extravilan

Adresa: Jud. Maramures

Nr. Crt	Nr cadastral Nr. topografic	Suprafaţa* (mp)	Observaţii / Referinţe
A1		712	Sector cadastral:32 Teren neimprejmuit; parte din CF 50684 Vima Mica

B. Partea II. Proprietari şi acte

Inscrieri privitoare la dreptul de proprietate şi alte drepturi reale		Referinţe
466 / 23/02/2024		
Act Administrativ nr. Hotărârea nr. 27/2021, din 02/11/2021 emis de Consiliul Local al Comunei Vima Mica (act administrativ nr Adresă nr. 4577 din 26.10.2021, emis de A.N.A.R. - Administrația Bazinală de Apă Someș-Tisa, Sistemul de Gospodărire a Apelor Maramureș;act administrativ nr Documentație cadastrală nr. 2273 din 23.02.2024, emis de OCPI MM - Serviciul cadastru;act administrativ nr Adeverință nr. 321 din 12.02.2024, emis de Primaria Vima Mica);		
B2	Intabulare, drept de PROPRIETATE, dobandit prin Lege, cota actuala 1/1	A1
	1) **COMUNA VIMA MICA**, CIF:3627528, Domeniul public	
	OBSERVATII: transcris de sub rangul incheierii 2273/23.02.2024 din CF 50684 Vima Mica	

C. Partea III. SARCINI .

Inscrieri privind dezmembramintele dreptului de proprietate, drepturi reale de garanţie şi sarcini	Referinţe
NU SUNT	

Anexa Nr. 1 La Partea I

Teren

Nr cadastral	Suprafaţa (mp)*	Observaţii / Referinţe
	712	parte din CF 50684 Vima Mica

* Suprafaţa este determinată in planul de proiecţie Stereo 70.

DETALII LINIARE IMOBIL

Date referitoare la teren

Crt	Categorie folosință	Intra vilan	Suprafaţa (mp)	Tarla	Parcelă	Nr. topo	Observaţii / Referinţe
1	ape curgatoare	NU	712	-	-	-	

Lungime Segmente

1) Valorile lungimilor segmentelor sunt obţinute din proiecţie în plan.

Punct început	X / Y	Punct sfârşit	X / Y	Lungime segment
1	404.323,498 658.597,628	2	404.326,045 658.595,671	3.212
4	404.341,586 658.603,298	5	404.346,726 658.604,745	5.34
7	404.366,587 658.606,243	8	404.375,991 658.607,203	9.453
10	404.394,395 658.609,579	11	404.400,117 658.609,811	5.727
13	404.424,91 658.606,189	14	404.432,743 658.604,753	7.964

Punct început	X / Y	Punct sfârşit	X / Y	Lungime segment
2	404.326,045 658.595,671	3	404.334,353 658.600,016	9.376
5	404.346,726 658.604,745	6	404.357,305 658.605,095	10.585
8	404.375,991 658.607,203	9	404.387,976 658.608,49	12.054
11	404.400,117 658.609,811	12	404.410,893 658.608,301	10.881
14	404.432,743 658.604,753	15	404.447,641 658.601,802	15.187

Punct început	X / Y	Punct sfârşit	X / Y	Lungime segment
3	404.334,353 658.600,016	4	404.341,586 658.603,298	7.943
6	404.357,305 658.605,095	7	404.366,587 658.606,243	9.353
9	404.387,976 658.608,49	10	404.394,395 658.609,579	6.511
12	404.410,893 658.608,301	13	404.424,91 658.606,189	14.175
15	404.447,641 658.601,802	16	404.459,361 658.598,157	12.274

Document care conține date cu caracter personal, protejat de prevederile Regulamentului (UE) nr. 679/2016 și Legii 190/2018

Punct început	X / Y	Punct sfârşit	X / Y	Lungime segment
16	404.459,361 658.598,157	17	404.464,641 658.598,706	5.308
19	404.486,394 658.597,713	20	404.498,541 658.599,348	12.257
22	404.514,069 658.604,355	23	404.520,901 658.603,349	6.906
25	404.538,568 658.596,378	26	404.545,354 658.591,598	8.3
28	404.554,81 658.585,261	29	404.559,149 658.585,928	4.39
31	404.562,832 658.587,814	32	404.565,974 658.593,694	6.667
34	404.570,401 658.606,987	35	404.576,033 658.609,45	6.147
37	404.587,649 658.621,411	38	404.593,282 658.628,975	9.431
40	404.607,902 658.639,749	41	404.609,841 658.641,102	2.364
43	404.608,03 658.643,213	44	404.606,787 658.642,397	1.487
46	404.590,159 658.629,572	47	404.584,527 658.622,008	9.43
49	404.573,494 658.610,931	50	404.567,278 658.607,585	7.059
52	404.563,582 658.594,216	53	404.560,498 658.589,592	5.558
55	404.554,374 658.587,572	56	404.551,64 658.589,642	3.429
58	404.538,299 658.599,633	59	404.535,424 658.602,492	4.055
61	404.513,864 658.606,092	62	404.505,652 658.605,399	8.241
64	404.496,908 658.601,077	65	404.485,227 658.599,463	11.792
67	404.473,837 658.599,846	68	404.467,485 658.600,223	6.363
70	404.459,3 658.600,168	71	404.448,987 658.603,727	10.91
73	404.423,83 658.608,08	74	404.422,488 658.608,266	1.354
76	404.399,872 658.611,678	77	404.390,416 658.610,9	9.488
79	404.372,488 658.609,213	80	404.362,715 658.608,009	9.847
82	404.345,027 658.606,341	83	404.338,102 658.604,479	7.171

Punct început	X / Y	Punct sfârşit	X / Y	Lungime segment
17	404.464,641 658.598,706	18	404.483,282 658.597,387	18.688
20	404.498,541 658.599,348	21	404.506,974 658.603,716	9.497
23	404.520,901 658.603,349	24	404.534,786 658.600,402	14.194
26	404.545,354 658.591,598	27	404.550,685 658.587,262	6.872
29	404.559,149 658.585,928	30	404.560,897 658.586,823	1.964
32	404.565,974 658.593,694	33	404.569,045 658.599,986	7.001
35	404.576,033 658.609,45	36	404.583,073 658.612,968	7.87
38	404.593,282 658.628,975	39	404.602,046 658.633,339	9.79
41	404.609,841 658.641,102	42	404.611,272 658.642,101	1.745
44	404.606,787 658.642,397	45	404.600,305 658.637,393	8.189
47	404.584,527 658.622,008	48	404.579,95 658.613,565	9.604
50	404.567,278 658.607,585	51	404.566,75 658.600,901	6.705
53	404.560,498 658.589,592	54	404.558,066 658.588,308	2.75
56	404.551,64 658.589,642	57	404.546,344 658.593,037	6.291
59	404.535,424 658.602,492	60	404.520,094 658.605,536	15.629
62	404.505,652 658.605,399	63	404.500,546 658.602,875	5.696
65	404.485,227 658.599,463	66	404.482,644 658.599,106	2.607
68	404.467,485 658.600,223	69	404.464,137 658.600,422	3.354
71	404.448,987 658.603,727	72	404.432,765 658.606,648	16.483
74	404.422,488 658.608,266	75	404.408,89 658.610,149	13.728
77	404.390,416 658.610,9	78	404.387,102 658.610,375	3.355
80	404.362,715 658.608,009	81	404.357,153 658.607,375	5.598
83	404.338,102 658.604,479	84	404.331,01 658.601,227	7.802

Punct început	X / Y	Punct sfârşit	X / Y	Lungime segment
18	404.483,282 658.597,387	19	404.486,394 658.597,713	3.129
21	404.506,974 658.603,716	22	404.514,069 658.604,355	7.124
24	404.534,786 658.600,402	25	404.538,568 658.596,378	5.522
27	404.550,685 658.587,262	28	404.554,81 658.585,261	4.585
30	404.560,897 658.586,823	31	404.562,832 658.587,814	2.174
33	404.569,045 658.599,986	34	404.570,401 658.606,987	7.131
36	404.583,073 658.612,968	37	404.587,649 658.621,411	9.603
39	404.602,046 658.633,339	40	404.607,902 658.639,749	8.682
42	404.611,272 658.642,101	43	404.608,03 658.643,213	3.427
45	404.600,305 658.637,393	46	404.590,159 658.629,572	12.811
48	404.579,95 658.613,565	49	404.573,494 658.610,931	6.973
51	404.566,75 658.600,901	52	404.563,582 658.594,216	7.398
54	404.558,066 658.588,308	55	404.554,374 658.587,572	3.765
57	404.546,344 658.593,037	58	404.538,299 658.599,633	10.403
60	404.520,094 658.605,536	61	404.513,864 658.606,092	6.255
63	404.500,546 658.602,875	64	404.496,908 658.601,077	4.058
66	404.482,644 658.599,106	67	404.473,837 658.599,846	8.838
69	404.464,137 658.600,422	70	404.459,3 658.600,168	4.844
72	404.432,765 658.606,648	73	404.423,83 658.608,08	9.049
75	404.408,89 658.610,149	76	404.399,872 658.611,678	9.147
78	404.387,102 658.610,375	79	404.372,488 658.609,213	14.66
81	404.357,153 658.607,375	82	404.345,027 658.606,341	12.17
84	404.331,01 658.601,227	1	404.323,498 658.597,628	8.33

**** Lungimile segmentelor sunt determinate în planul de proiecţie Stereo 70 şi sunt rotunjite la 1 milimetru.**
***** Distanţa dintre puncte este formată din segmente cumulate ce sunt mai mici decât valoarea 1 milimetru.**

Document care conține date cu caracter personal, protejat de prevederile Regulamentului (UE) nr. 679/2016 și Legii 190/2018

DATE DESPRE IMOBILUL NR. 467

Oficiul de Cadastru şi Publicitate Imobiliară MARAMURES
Biroul de Cadastru şi Publicitate Imobiliară Targu Lapus

A. Partea I. Descrierea imobilului

TEREN Extravilan

Adresa: Jud. Maramures, "Vl. Dreli"

Nr. Crt	Nr cadastral Nr. topografic	Suprafaţa* (mp)	Observaţii / Referinţe
A1		1.214	Sector cadastral:32 Teren neimprejmuit; imobil despartit de vale

B. Partea II. Proprietari şi acte

Inscrieri privitoare la dreptul de proprietate şi alte drepturi reale		Referinţe
467 / 16/12/2024		
Act Administrativ nr. 6049/49, din 13/08/2002 emis de Comisia Judeteana Maramures (titlu de proprietate);		
B1	Intabulare, drept de PROPRIETATE, dobandit prin Reconstituire, cota actuala 1/1	A1
	1) **Tuns Gavril**, lipsa CNP	
Act Administrativ nr. 2335, din 13/09/2024 emis de Comuna Vima Mică (adeverinta);		
B2	Se notează posesia faptică în favoarea lui	A1
	1) **Tuns Valentin**	

C. Partea III. SARCINI .

Inscrieri privind dezmembramintele dreptului de proprietate, drepturi reale de garanţie şi sarcini	Referinţe
NU SUNT	

Document care conține date cu caracter personal, protejat de prevederile Regulamentului (UE) nr. 679/2016 și Legii 190/2018

Anexa Nr. 1 La Partea I

Teren

Nr cadastral	Suprafaţa (mp)*	Observaţii / Referinţe
	1.214	imobil despartit de vale

* Suprafaţa este determinată in planul de proiecţie Stereo 70.

DETALII LINIARE IMOBIL

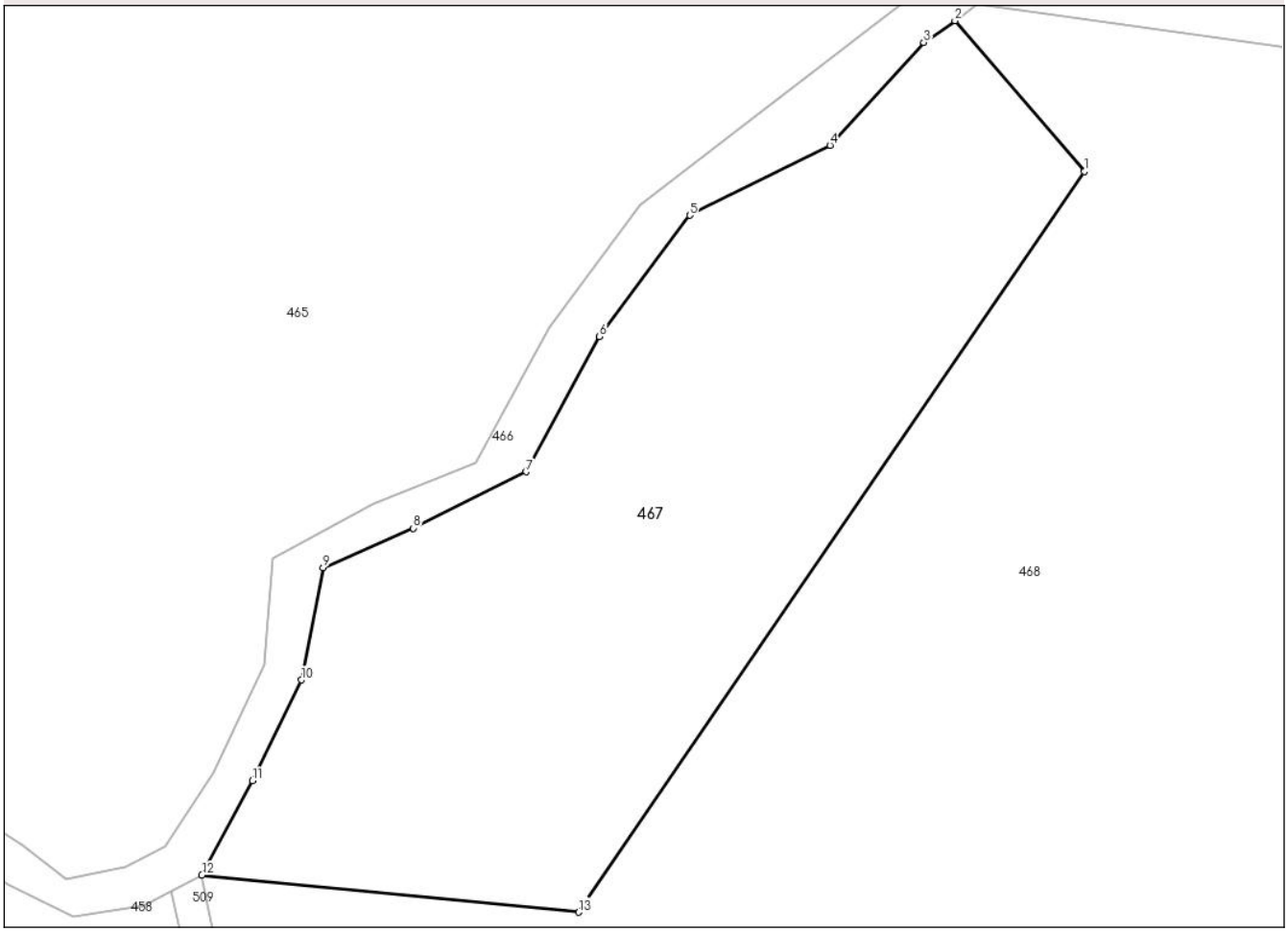

Date referitoare la teren

Crt	Categorie folosință	Intra vilan	Suprafaţa (mp)	Tarla	Parcelă	Nr. topo	Observaţii / Referinţe
1	pasune	NU	1.214	-	-	-	

Lungime Segmente
1) Valorile lungimilor segmentelor sunt obţinute din proiecţie în plan.

Punct început	X / Y	Punct sfârşit	X / Y	Lungime segment (** (m)
1	404.617,915 658.631,693	2	404.609,841 658.641,102	12.399
2	404.609,841 658.641,102	3	404.607,902 658.639,749	2.364
3	404.607,902 658.639,749	4	404.602,046 658.633,339	8.682
4	404.602,046 658.633,339	5	404.593,282 658.628,975	9.79
5	404.593,282 658.628,975	6	404.587,649 658.621,411	9.431

Document care conține date cu caracter personal, protejat de prevederile Regulamentului (UE) nr. 679/2016 și Legii 190/2018

Punct început	X / Y	Punct sfârşit	X / Y	Lungime segment (** (m)
6	404.587,649 658.621,411	7	404.583,073 658.612,968	9.603
7	404.583,073 658.612,968	8	404.576,033 658.609,45	7.87
8	404.576,033 658.609,45	9	404.570,401 658.606,987	6.147
9	404.570,401 658.606,987	10	404.569,045 658.599,986	7.131
10	404.569,045 658.599,986	11	404.565,974 658.593,694	7.001
11	404.565,974 658.593,694	12	404.562,832 658.587,814	6.667
12	404.562,832 658.587,814	13	404.586,36 658.585,502	23.641
13	404.586,36 658.585,502	1	404.617,915 658.631,693	55.94

** Lungimile segmentelor sunt determinate în planul de proiecţie Stereo 70 şi sunt rotunjite la 1 milimetru.
*** Distanţa dintre puncte este formată din segmente cumulate ce sunt mai mici decât valoarea 1 milimetru.

Document care conține date cu caracter personal, protejat de prevederile Regulamentului (UE) nr. 679/2016 și Legii 190/2018

DATE DESPRE IMOBILUL NR. 468

Oficiul de Cadastru şi Publicitate Imobiliară MARAMURES
Biroul de Cadastru şi Publicitate Imobiliară Targu Lapus

A. Partea I. Descrierea imobilului

TEREN Extravilan

Adresa: Jud. Maramures

Nr. Crt	Nr cadastral Nr. topografic	Suprafaţa* (mp)	Observaţii / Referinţe
A1		16.302	Sector cadastral:32 Teren neimprejmuit;

B. Partea II. Proprietari şi acte

Inscrieri privitoare la dreptul de proprietate şi alte drepturi reale		Referinţe
468 / 11/11/2024		
Act Normativ nr. Legea 7, din 13/03/1996 emis de Parlamentul României (lege);		
B1	Intabulare, drept de PROPRIETATE, dobandit prin Lege, cota actuala 1/1	A1
	1) **NEIDENTIFICAT NEIDENTIFICAT**	
B2	se noteaza mențiunea "proprietar neidentificat" în baza art.13 alin. 15 din Legea 7/1996	A1

C. Partea III. SARCINI .

Inscrieri privind dezmembramintele dreptului de proprietate, drepturi reale de garanţie şi sarcini	Referinţe
NU SUNT	

Document care conține date cu caracter personal, protejat de prevederile Regulamentului (UE) nr. 679/2016 și Legii 190/2018

Anexa Nr. 1 La Partea I

Teren

Nr cadastral	Suprafaţa (mp)*	Observaţii / Referinţe
	16.302	

* Suprafaţa este determinată in planul de proiecţie Stereo 70.

DETALII LINIARE IMOBIL

Date referitoare la teren

Crt	Categorie folosință	Intra vilan	Suprafaţa (mp)	Tarla	Parcelă	Nr. topo	Observaţii / Referinţe
1	faneata	NU	16.302	-	-	-	

Lungime Segmente
1) Valorile lungimilor segmentelor sunt obţinute din proiecţie în plan.

Punct început	X / Y	Punct sfârşit	X / Y	Lungime segment (** (m)
1	404.732,705 658.642,615	2	404.738,869 658.648,629	8.612
3	404.758,111 658.663,223	4	404.758,588 658.663,548	0.578
5	404.748,377 658.664,137	6	404.738,431 658.663,511	9.966
7	404.719,119 658.654,943	8	404.697,792 658.647,078	22.73
9	404.667,713 658.638,54	10	404.657,258 658.637,023	10.564

Punct început	X / Y	Punct sfârşit	X / Y	Lungime segment (** (m)
2	404.738,869 658.648,629	3	404.758,111 658.663,223	24.15
4	404.758,588 658.663,548	5	404.748,377 658.664,137	10.228
6	404.738,431 658.663,511	7	404.719,119 658.654,943	21.128
8	404.697,792 658.647,078	9	404.667,713 658.638,54	31.268
10	404.657,258 658.637,023	11	404.648,148 658.636,938	9.111

Document care conține date cu caracter personal, protejat de prevederile Regulamentului (UE) nr. 679/2016 și Legii 190/2018

Punct început	X / Y	Punct sfârşit	X / Y	Lungime segment (** (m)
11	404.648,148 658.636,938	12	404.611,272 658.642,101	37.236
13	404.609,841 658.641,102	14	404.617,915 658.631,693	12.399
15	404.586,36 658.585,502	16	404.562,832 658.587,814	23.641
17	404.565,745 658.573,238	18	404.561,597 658.569,409	5.645
19	404.557,355 658.567,474	20	404.555,514 658.565,31	2.841
21	404.555,56 658.557,258	22	404.558,65 658.547,178	10.543
23	404.556,508 658.534,217	24	404.551,506 658.529,491	6.882
25	404.548,509 658.527,268	26	404.548,998 658.522,011	5.28
27	404.554,1 658.512,133	28	404.545,18 658.496,969	17.593
29	404.538,027 658.494,477	30	404.531,476 658.490,38	7.727
31	404.526,077 658.482,517	32	404.523,024 658.468,967	13.89
33	404.529,28 658.461,083	34	404.547,672 658.465,77	18.98
35	404.661,972 658.563,401	36	404.731,999 658.594,018	76.427

Punct început	X / Y	Punct sfârşit	X / Y	Lungime segment (** (m)
12	404.611,272 658.642,101	13	404.609,841 658.641,102	1.745
14	404.617,915 658.631,693	15	404.586,36 658.585,502	55.94
16	404.562,832 658.587,814	17	404.565,745 658.573,238	14.864
18	404.561,597 658.569,409	19	404.557,355 658.567,474	4.662
20	404.555,514 658.565,31	21	404.555,56 658.557,258	8.052
22	404.558,65 658.547,178	23	404.556,508 658.534,217	13.137
24	404.551,506 658.529,491	25	404.548,509 658.527,268	3.731
26	404.548,998 658.522,011	27	404.554,1 658.512,133	11.118
28	404.545,18 658.496,969	29	404.538,027 658.494,477	7.575
30	404.531,476 658.490,38	31	404.526,077 658.482,517	9.538
32	404.523,024 658.468,967	33	404.529,28 658.461,083	10.065
34	404.547,672 658.465,77	35	404.661,972 658.563,401	150.321
36	404.731,999 658.594,018	1	404.732,705 658.642,615	48.602

**** Lungimile segmentelor sunt determinate în planul de proiecţie Stereo 70 şi sunt rotunjite la 1 milimetru.**
***** Distanţa dintre puncte este formată din segmente cumulate ce sunt mai mici decât valoarea 1 milimetru.**

Document care conține date cu caracter personal, protejat de prevederile Regulamentului (UE) nr. 679/2016 și Legii 190/2018

DATE DESPRE IMOBILUL NR. 469

Oficiul de Cadastru şi Publicitate Imobiliară MARAMURES
Biroul de Cadastru şi Publicitate Imobiliară Targu Lapus

A. Partea I. Descrierea imobilului

TEREN Extravilan

Adresa: Jud. Maramures, "Dupa Dimb"

Nr. Crt	Nr cadastral Nr. topografic	Suprafaţa* (mp)	Observaţii / Referinţe
A1		3.828	Sector cadastral:32 Teren neimprejmuit;

B. Partea II. Proprietari şi acte

Inscrieri privitoare la dreptul de proprietate şi alte drepturi reale		Referinţe
469 / 16/12/2024		
Act Administrativ nr. 525/39, din 17/11/1994 emis de Comisia Judeteana Maramures (titlu de proprietate);		
B1	Intabulare, drept de PROPRIETATE, dobandit prin Reconstituire, cota actuala 1/1	A1
	1) **Chira Petru**, lipsa CNP	
443 / 16/12/2024		
Act Administrativ nr. 3002, din 11/12/2024 emis de Comuna Vima Mica (adeverinta);		
B2	Se notează posesia faptică în favoarea lui	A1
	1) **Giurgiu Nicolae** 2) **Giurgiu Raveca**	

C. Partea III. SARCINI .

Inscrieri privind dezmembramintele dreptului de proprietate, drepturi reale de garanţie şi sarcini	Referinţe
NU SUNT	

Anexa Nr. 1 La Partea I

Teren

Nr cadastral	Suprafaţa (mp)*	Observaţii / Referinţe
	3.828	

* Suprafaţa este determinată in planul de proiecţie Stereo 70.

DETALII LINIARE IMOBIL

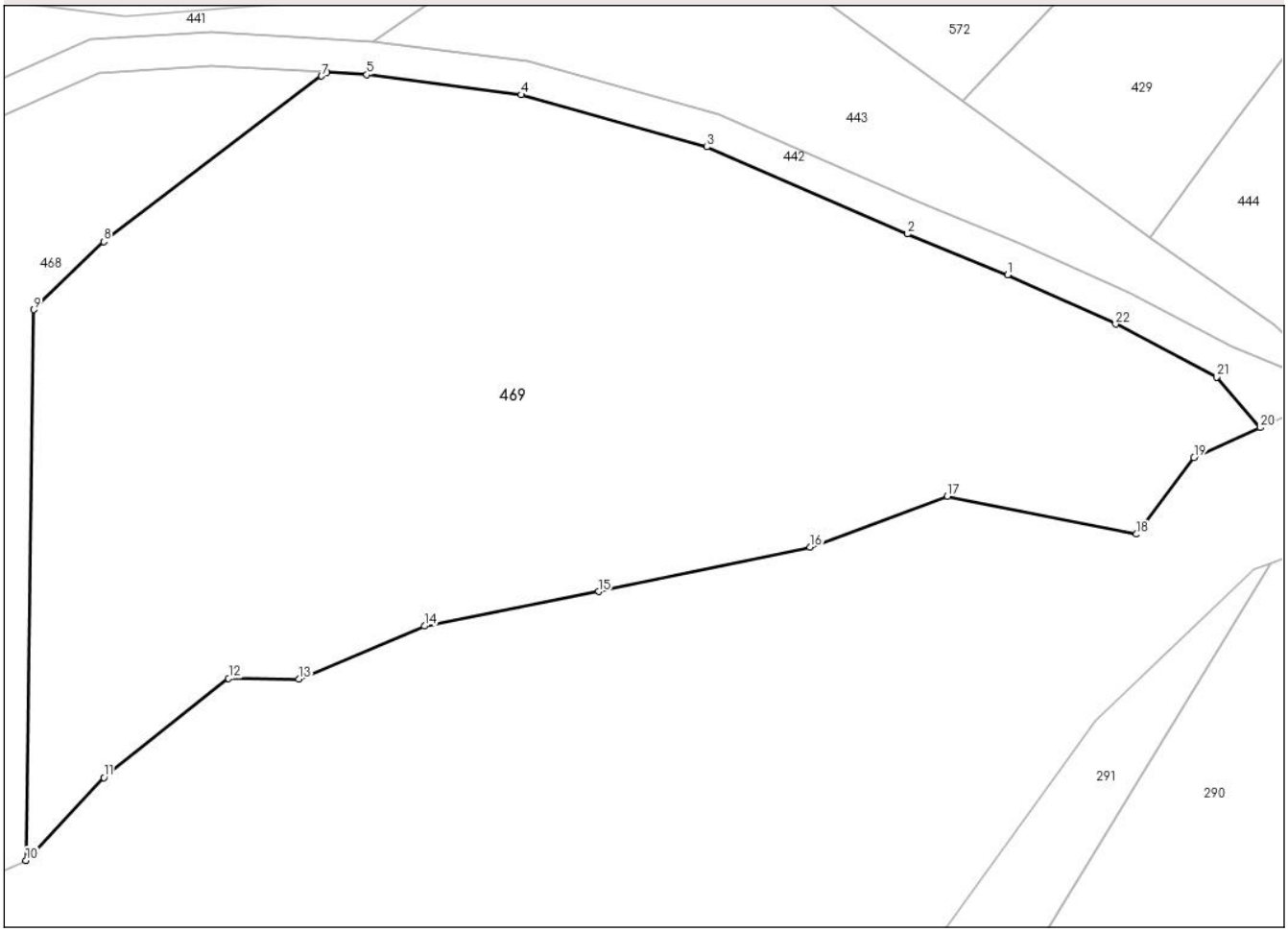

Date referitoare la teren

Crt	Categorie folosință	Intra vilan	Suprafaţa (mp)	Tarla	Parcelă	Nr. topo	Observaţii / Referinţe
1	pasune	NU	3.828	-	-	-	

Lungime Segmente

1) Valorile lungimilor segmentelor sunt obţinute din proiecţie în plan.

Punct început	X / Y	Punct sfârşit	X / Y	Lungime segment (** (m)
1	404.818,712 658.645,698	2	404.809,856 658.649,298	9.56
3	404.792,13 658.656,975	4	404.775,743 658.661,573	17.019
5	404.762,104 658.663,346	6	404.758,588 658.663,548	3.522
7	404.758,111 658.663,223	8	404.738,869 658.648,629	24.15
9	404.732,705 658.642,615	10	404.731,999 658.594,018	48.602

Punct început	X / Y	Punct sfârşit	X / Y	Lungime segment (** (m)
2	404.809,856 658.649,298	3	404.792,13 658.656,975	19.317
4	404.775,743 658.661,573	5	404.762,104 658.663,346	13.753
6	404.758,588 658.663,548	7	404.758,111 658.663,223	0.578
8	404.738,869 658.648,629	9	404.732,705 658.642,615	8.612
10	404.731,999 658.594,018	11	404.738,879 658.601,327	10.038

Document care conține date cu caracter personal, protejat de prevederile Regulamentului (UE) nr. 679/2016 și Legii 190/2018

Punct început	X / Y	Punct sfârşit	X / Y	Lungime segment (** (m)
11	404.738,879 658.601,327	12	404.749,899 658.610,09	14.079
13	404.756,096 658.610,039	14	404.767,196 658.614,696	12.037
15	404.782,58 658.617,75	16	404.801,266 658.621,648	19.088
17	404.813,386 658.626,156	18	404.830,085 658.622,808	17.031
19	404.835,173 658.629,548	20	404.841,021 658.632,213	6.427
21	404.837,158 658.636,653	22	404.828,25 658.641,335	10.062

Punct început	X / Y	Punct sfârşit	X / Y	Lungime segment (** (m)
12	404.749,899 658.610,09	13	404.756,096 658.610,039	6.197
14	404.767,196 658.614,696	15	404.782,58 658.617,75	15.684
16	404.801,266 658.621,648	17	404.813,386 658.626,156	12.931
18	404.830,085 658.622,808	19	404.835,173 658.629,548	8.445
20	404.841,021 658.632,213	21	404.837,158 658.636,653	5.885
22	404.828,25 658.641,335	1	404.818,712 658.645,698	10.489

** Lungimile segmentelor sunt determinate în planul de proiecţie Stereo 70 şi sunt rotunjite la 1 milimetru.
*** Distanţa dintre puncte este formată din segmente cumulate ce sunt mai mici decât valoarea 1 milimetru.

Document care conține date cu caracter personal, protejat de prevederile Regulamentului (UE) nr. 679/2016 și Legii 190/2018

DATE DESPRE IMOBILUL NR. 470

Oficiul de Cadastru şi Publicitate Imobiliară MARAMURES
Biroul de Cadastru şi Publicitate Imobiliară Targu Lapus

A. Partea I. Descrierea imobilului

TEREN Extravilan

Adresa: Jud. Maramures, "Vl. Drelii"

Nr. Crt	Nr cadastral Nr. topografic	Suprafaţa* (mp)	Observaţii / Referinţe
A1		14.477	Sector cadastral:32 Teren neimprejmuit;

B. Partea II. Proprietari şi acte

Inscrieri privitoare la dreptul de proprietate şi alte drepturi reale		Referinţe
470 / 04/11/2024		
Act Administrativ nr. 44121/53, din 21/04/1997 emis de Comisia Judeteana Maramures (titlu de proprietate);		
B1	Intabulare, drept de PROPRIETATE, dobandit prin Reconstituire, cota actuala 1/1	A1
	1) **Tuns Gavril**, lipsa CNP DEFUNCT:Da	
Act Administrativ nr. 2655, din 04/11/2024 emis de Comuna Vima Mica (adeverinta);		
B2	Se notează posesia faptică în favoarea lui	A1
	1) **Tuns Violeta**	

C. Partea III. SARCINI .

Inscrieri privind dezmembramintele dreptului de proprietate, drepturi reale de garanţie şi sarcini	Referinţe
NU SUNT	

Document care conține date cu caracter personal, protejat de prevederile Regulamentului (UE) nr. 679/2016 și Legii 190/2018

Anexa Nr. 1 La Partea I

Teren

Nr cadastral	Suprafaţa (mp)*	Observaţii / Referinţe
	14.477	

* Suprafaţa este determinată in planul de proiecţie Stereo 70.

DETALII LINIARE IMOBIL

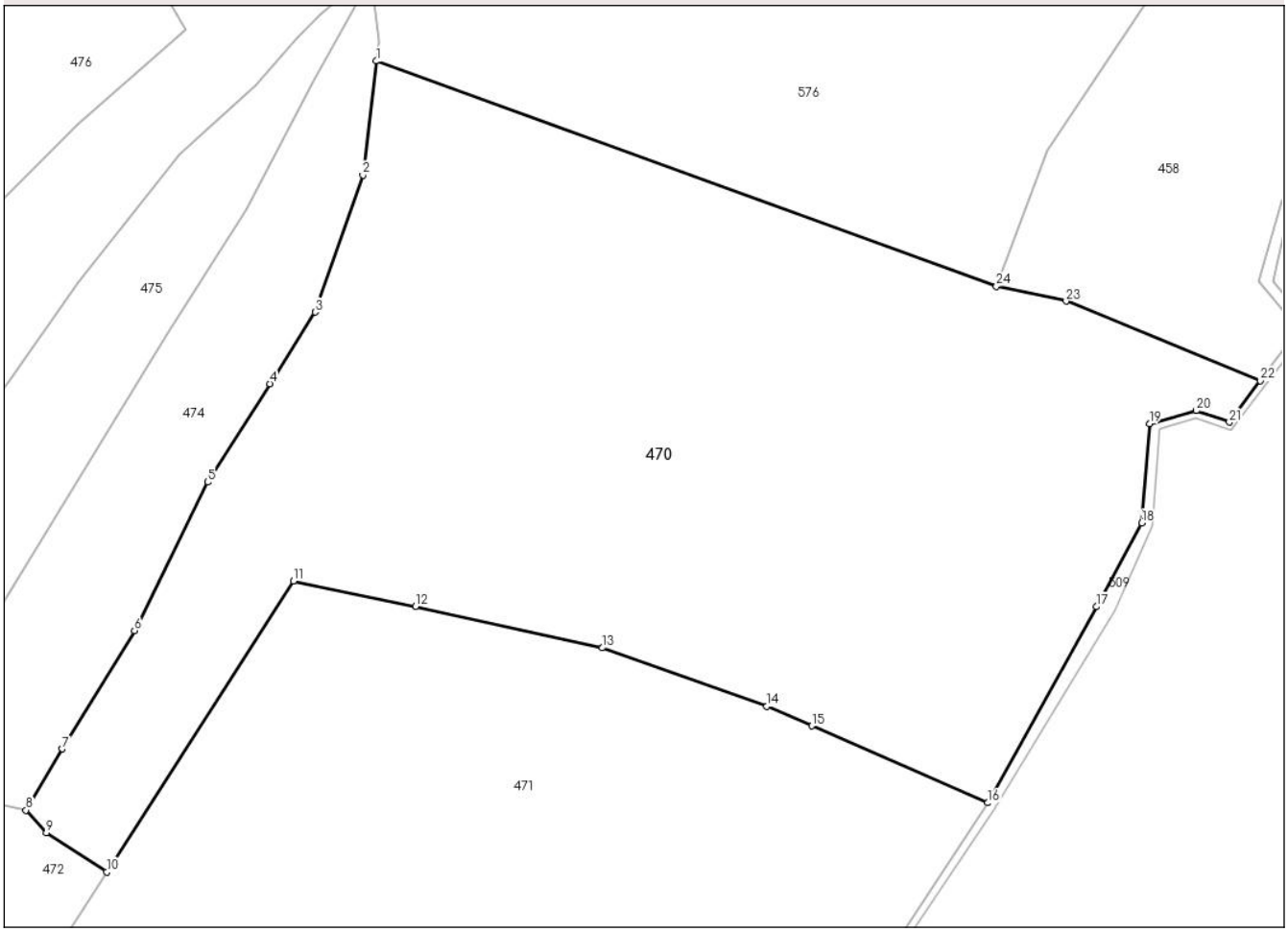

Date referitoare la teren

Crt	Categorie folosință	Intra vilan	Suprafaţa (mp)	Tarla	Parcelă	Nr. topo	Observaţii / Referinţe
1	arabil	NU	3.160	-	-	-	
2	faneata	NU	11.317	-	-	-	

Lungime Segmente

1) Valorile lungimilor segmentelor sunt obţinute din proiecţie în plan.

Punct început	X / Y	Punct sfârşit	X / Y	Lungime segment (** (m)
1	404.362,752 658.508,332	2	404.360,302 658.487,981	20.498
3	404.351,783 658.463,521	4	404.343,67 658.450,752	15.128
5	404.332,608 658.433,193	6	404.319,501 658.406,675	29.58
7	404.306,623 658.385,576	8	404.300,106 658.374,636	12.734

Punct început	X / Y	Punct sfârşit	X / Y	Lungime segment (** (m)
2	404.360,302 658.487,981	3	404.351,783 658.463,521	25.901
4	404.343,67 658.450,752	5	404.332,608 658.433,193	20.753
6	404.319,501 658.406,675	7	404.306,623 658.385,576	24.719
8	404.300,106 658.374,636	9	404.303,732 658.370,578	5.442

Document care conține date cu caracter personal, protejat de prevederile Regulamentului (UE) nr. 679/2016 și Legii 190/2018

Punct început	X / Y	Punct sfârşit	X / Y	Lungime segment (** (m)
9	404.303,732 658.370,578	10	404.314,568 658.363,623	12.876
11	404.347,896 658.415,552	12	404.369,741 658.410,968	22.321
13	404.403,111 658.403,615	14	404.432,487 658.393,174	31.176
15	404.440,49 658.389,689	16	404.471,939 658.375,944	34.321
17	404.491,364 658.410,953	18	404.499,489 658.425,903	17.015
19	404.500,83 658.443,612	20	404.509,224 658.445,913	8.704
21	404.515,112 658.443,87	22	404.520,631 658.451,273	9.234
23	404.485,941 658.465,46	24	404.473,491 658.468,141	12.735

Punct început	X / Y	Punct sfârşit	X / Y	Lungime segment (** (m)
10	404.314,568 658.363,623	11	404.347,896 658.415,552	61.704
12	404.369,741 658.410,968	13	404.403,111 658.403,615	34.171
14	404.432,487 658.393,174	15	404.440,49 658.389,689	8.729
16	404.471,939 658.375,944	17	404.491,364 658.410,953	40.037
18	404.499,489 658.425,903	19	404.500,83 658.443,612	17.76
20	404.509,224 658.445,913	21	404.515,112 658.443,87	6.232
22	404.520,631 658.451,273	23	404.485,941 658.465,46	37.478
24	404.473,491 658.468,141	1	404.362,752 658.508,332	117.807

** Lungimile segmentelor sunt determinate în planul de proiecţie Stereo 70 şi sunt rotunjite la 1 milimetru.
*** Distanţa dintre puncte este formată din segmente cumulate ce sunt mai mici decât valoarea 1 milimetru.

Document care conține date cu caracter personal, protejat de prevederile Regulamentului (UE) nr. 679/2016 și Legii 190/2018

DATE DESPRE IMOBILUL NR. 471

Oficiul de Cadastru şi Publicitate Imobiliară MARAMURES
Biroul de Cadastru şi Publicitate Imobiliară Targu Lapus

A. Partea I. Descrierea imobilului

TEREN Extravilan

Adresa: Jud. Maramures, "Vl. Dreli"

Nr. Crt	Nr cadastral Nr. topografic	Suprafaţa* (mp)	Observaţii / Referinţe
A1		20.740	Sector cadastral:32 Teren neimprejmuit;

B. Partea II. Proprietari şi acte

Inscrieri privitoare la dreptul de proprietate şi alte drepturi reale		Referinţe
471 / 17/12/2024		
Act Administrativ nr. 6049/8, din 07/03/2002 emis de Comisia Judeteana Maramures (titlu de proprietate);		
B1	Intabulare, drept de PROPRIETATE, dobandit prin Reconstituire, cota actuala 1/1	A1
	1) **Tuns Vasile**, lipsa CNP	
Act Administrativ nr. 2652, din 04/11/2024 emis de Comuna Vima Mică (adeverinta);		
B2	Se notează posesia faptică în favoarea lui	A1
	1) **Tuns Adrian-Gheorghe**	

C. Partea III. SARCINI .

Inscrieri privind dezmembramintele dreptului de proprietate, drepturi reale de garanţie şi sarcini	Referinţe
NU SUNT	

Document care conține date cu caracter personal, protejat de prevederile Regulamentului (UE) nr. 679/2016 și Legii 190/2018

Anexa Nr. 1 La Partea I

Teren

Nr cadastral	Suprafaţa (mp)*	Observaţii / Referinţe
	20.740	

* Suprafaţa este determinată in planul de proiecţie Stereo 70.

DETALII LINIARE IMOBIL

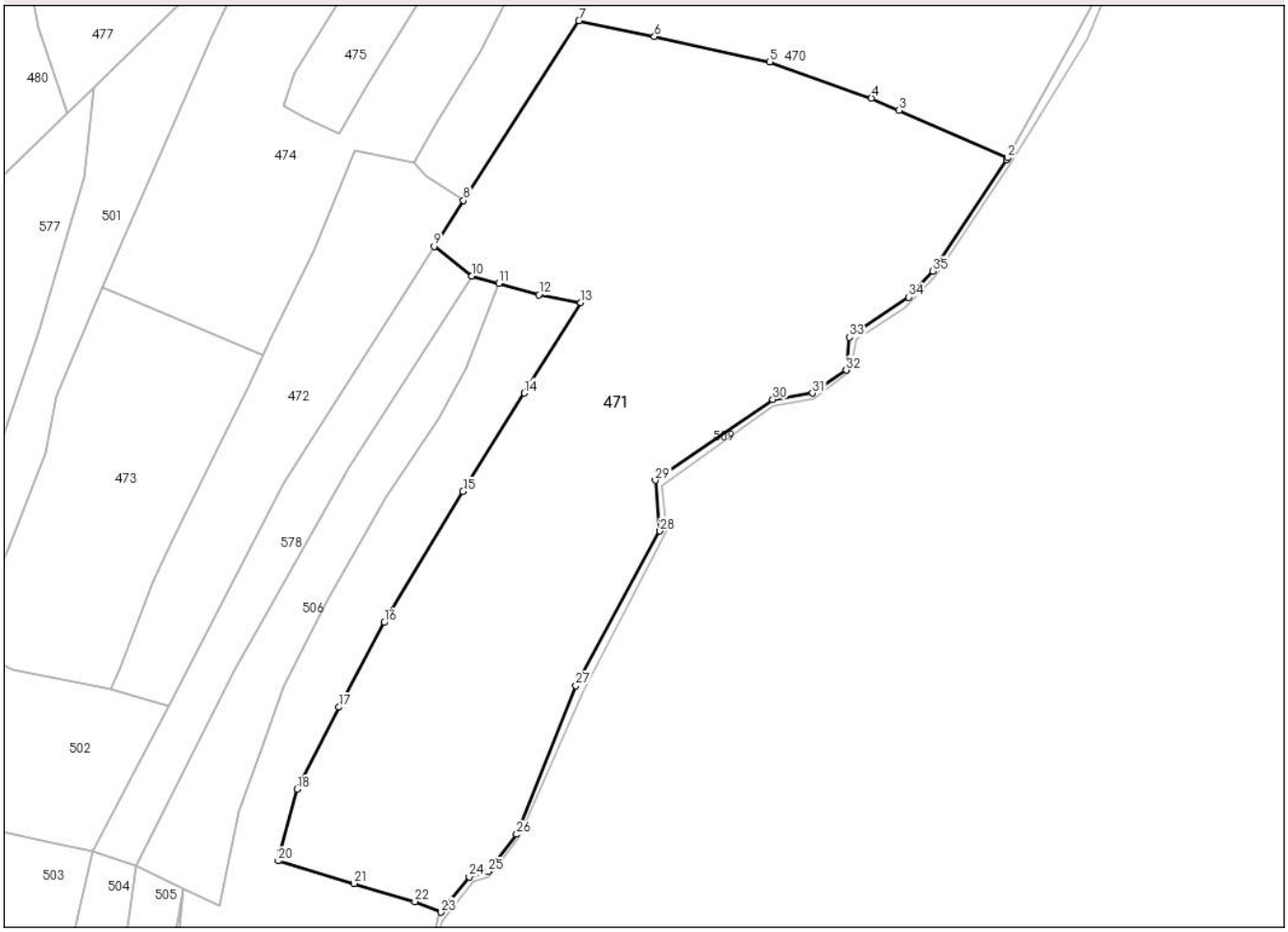

Date referitoare la teren

Crt	Categorie folosință	Intra vilan	Suprafaţa (mp)	Tarla	Parcelă	Nr. topo	Observaţii / Referinţe
1	faneata	NU	20.740	-	-	-	

Lungime Segmente
1) Valorile lungimilor segmentelor sunt obţinute din proiecţie în plan.

Punct început	X / Y	Punct sfârşit	X / Y	Lungime segment (** (m)
1	404.471,603 658.375,339	2	404.471,939 658.375,944	0.692
3	404.440,49 658.389,689	4	404.432,487 658.393,174	8.729
5	404.403,111 658.403,615	6	404.369,741 658.410,968	34.171
7	404.347,896 658.415,552	8	404.314,568 658.363,623	61.704
9	404.306,048 658.350,348	10	404.316,875 658.341,826	13.778

Punct început	X / Y	Punct sfârşit	X / Y	Lungime segment (** (m)
2	404.471,939 658.375,944	3	404.440,49 658.389,689	34.321
4	404.432,487 658.393,174	5	404.403,111 658.403,615	31.176
6	404.369,741 658.410,968	7	404.347,896 658.415,552	22.321
8	404.314,568 658.363,623	9	404.306,048 658.350,348	15.774
10	404.316,875 658.341,826	11	404.324,732 658.339,646	8.154

Document care conține date cu caracter personal, protejat de prevederile Regulamentului (UE) nr. 679/2016 și Legii 190/2018

Punct început	X / Y	Punct sfârşit	X / Y	Lungime segment (** (m)
11	404.324,732 658.339,646	12	404.336,337 658.336,426	12.043
13	404.348,469 658.334,137	14	404.332,146 658.307,981	30.831
15	404.314,392 658.279,547	16	404.291,607 658.241,716	44.163
17	404.278,526 658.217,288	18	404.266,435 658.193,536	26.652
19	404.261,61 658.175,354	20	404.261,0 658.172,865	2.563
21	404.282,925 658.166,355	22	404.300,461 658.161,109	18.304
23	404.308,08 658.158,053	24	404.316,168 658.168,25	13.016
25	404.321,701 658.169,79	26	404.329,898 658.180,557	13.532
27	404.347,075 658.223,474	28	404.371,358 658.268,148	50.847
29	404.370,023 658.282,826	30	404.403,983 658.306,151	41.199
31	404.415,472 658.308,004	32	404.425,222 658.314,643	11.796
33	404.426,175 658.324,123	34	404.443,337 658.335,707	20.706
35	404.450,317 658.343,233	1	404.471,603 658.375,339	38.521

Punct început	X / Y	Punct sfârşit	X / Y	Lungime segment (** (m)
12	404.336,337 658.336,426	13	404.348,469 658.334,137	12.346
14	404.332,146 658.307,981	15	404.314,392 658.279,547	33.522
16	404.291,607 658.241,716	17	404.278,526 658.217,288	27.71
18	404.266,435 658.193,536	19	404.261,61 658.175,354	18.811
20	404.261,0 658.172,865	21	404.282,925 658.166,355	22.871
22	404.300,461 658.161,109	23	404.308,08 658.158,053	8.209
24	404.316,168 658.168,25	25	404.321,701 658.169,79	5.743
26	404.329,898 658.180,557	27	404.347,075 658.223,474	46.227
28	404.371,358 658.268,148	29	404.370,023 658.282,826	14.739
30	404.403,983 658.306,151	31	404.415,472 658.308,004	11.637
32	404.425,222 658.314,643	33	404.426,175 658.324,123	9.528
34	404.443,337 658.335,707	35	404.450,317 658.343,233	10.265

** Lungimile segmentelor sunt determinate în planul de proiecţie Stereo 70 şi sunt rotunjite la 1 milimetru.
*** Distanţa dintre puncte este formată din segmente cumulate ce sunt mai mici decât valoarea 1 milimetru.

Document care conține date cu caracter personal, protejat de prevederile Regulamentului (UE) nr. 679/2016 și Legii 190/2018

DATE DESPRE IMOBILUL NR. 472

Oficiul de Cadastru şi Publicitate Imobiliară MARAMURES
Biroul de Cadastru şi Publicitate Imobiliară Targu Lapus

A. Partea I. Descrierea imobilului

TEREN Extravilan

Adresa: Jud. Maramures, "Dupa V. Direli"

Nr. Crt	Nr cadastral Nr. topografic	Suprafaţa* (mp)	Observaţii / Referinţe
A1		4.174	Sector cadastral:32 Teren neimprejmuit;

B. Partea II. Proprietari şi acte

Inscrieri privitoare la dreptul de proprietate şi alte drepturi reale		Referinţe
472 / 20/12/2024		
Act Administrativ nr. 43706/11, din 14/07/2004 emis de Comisia Judeteana Maramures (titlu de proprietate);		
B1	Intabulare, drept de PROPRIETATE, dobandit prin Reconstituire, cota actuala 1/1	A1
	1) **Nechita Stefan**, lipsa CNP 2) **Nechita Domnica-Ileana**, lipsa CNP	

C. Partea III. SARCINI .

Inscrieri privind dezmembramintele dreptului de proprietate, drepturi reale de garanţie şi sarcini	Referinţe
NU SUNT	

Document care conține date cu caracter personal, protejat de prevederile Regulamentului (UE) nr. 679/2016 și Legii 190/2018

Anexa Nr. 1 La Partea I

Teren

Nr cadastral	Suprafaţa (mp)*	Observaţii / Referinţe
	4.174	

* Suprafaţa este determinată in planul de proiecţie Stereo 70.

DETALII LINIARE IMOBIL

Date referitoare la teren

Crt	Categorie folosință	Intra vilan	Suprafaţa (mp)	Tarla	Parcelă	Nr. topo	Observaţii / Referinţe
1	faneata	NU	4.174	-	-	-	

Lungime Segmente
1) Valorile lungimilor segmentelor sunt obţinute din proiecţie în plan.

Punct început	X / Y	Punct sfârşit	X / Y	Lungime segment (** (m)
1	404.306,048 658.350,348	2	404.314,568 658.363,623	15.774
2	404.314,568 658.363,623	3	404.303,732 658.370,578	12.876
3	404.303,732 658.370,578	4	404.300,106 658.374,636	5.442
4	404.300,106 658.374,636	5	404.288,289 658.377,143	12.08
5	404.288,289 658.377,143	6	404.282,989 658.377,908	5.355

Document care conține date cu caracter personal, protejat de prevederile Regulamentului (UE) nr. 679/2016 și Legii 190/2018

Punct început	X / Y	Punct sfârşit	X / Y	Lungime segment (** (m)
6	404.282,989 658.377,908	7	404.271,174 658.349,064	31.17
7	404.271,174 658.349,064	8	404.258,655 658.323,659	28.322
8	404.258,655 658.323,659	9	404.256,482 658.318,918	5.216
9	404.256,482 658.318,918	10	404.252,287 658.309,767	10.066
10	404.252,287 658.309,767	11	404.243,913 658.292,925	18.809
11	404.243,913 658.292,925	12	404.230,755 658.266,119	29.861
12	404.230,755 658.266,119	13	404.224,698 658.253,554	13.949
13	404.224,698 658.253,554	14	404.215,232 658.228,903	26.406
14	404.215,232 658.228,903	15	404.212,413 658.222,454	7.038
15	404.212,413 658.222,454	16	404.216,032 658.221,514	3.739
16	404.216,032 658.221,514	17	404.229,358 658.217,508	13.915
17	404.229,358 658.217,508	18	404.262,565 658.282,069	72.6
18	404.262,565 658.282,069	1	404.306,048 658.350,348	80.95

** Lungimile segmentelor sunt determinate în planul de proiecţie Stereo 70 şi sunt rotunjite la 1 milimetru.
*** Distanţa dintre puncte este formată din segmente cumulate ce sunt mai mici decât valoarea 1 milimetru.

Document care conține date cu caracter personal, protejat de prevederile Regulamentului (UE) nr. 679/2016 și Legii 190/2018

DATE DESPRE IMOBILUL NR. 473

Oficiul de Cadastru şi Publicitate Imobiliară MARAMURES
Biroul de Cadastru şi Publicitate Imobiliară Targu Lapus

A. Partea I. Descrierea imobilului

TEREN Extravilan

Adresa: Jud. Maramures, "Vl. Dreli"

Nr. Crt	Nr cadastral Nr. topografic	Suprafaţa* (mp)	Observaţii / Referinţe
A1		5.000	Sector cadastral:32 Teren neimprejmuit;

B. Partea II. Proprietari şi acte

Inscrieri privitoare la dreptul de proprietate şi alte drepturi reale		Referinţe
473 / 16/12/2024		
Act Administrativ nr. 44121/45, din 03/12/1996 emis de Comisia Judeteana Maramures (titlu de proprietate);		
B1	Intabulare, drept de PROPRIETATE, dobandit prin Reconstituire, cota actuala 1/1	A1
	1) **Mura Valeria**, lipsa CNP	
Act Administrativ nr. 3009, din 11/12/2024 emis de Comuna Vima Mică (adeverinta);		
B2	Se notează posesia faptică în favoarea lui	A1
	1) **Vele Otilia**	

C. Partea III. SARCINI .

Inscrieri privind dezmembramintele dreptului de proprietate, drepturi reale de garanţie şi sarcini	Referinţe
NU SUNT	

Document care conține date cu caracter personal, protejat de prevederile Regulamentului (UE) nr. 679/2016 și Legii 190/2018

Anexa Nr. 1 La Partea I

Teren

Nr cadastral	Suprafaţa (mp)*	Observaţii / Referinţe
	5.000	

* Suprafaţa este determinată in planul de proiecţie Stereo 70.

DETALII LINIARE IMOBIL

Date referitoare la teren

Crt	Categorie folosință	Intra vilan	Suprafaţa (mp)	Tarla	Parcelă	Nr. topo	Observaţii / Referinţe
1	arabil	NU	5.000	-	-	-	

Lungime Segmente
1) Valorile lungimilor segmentelor sunt obţinute din proiecţie în plan.

Punct început	X / Y	Punct sfârşit	X / Y	Lungime segment (** (m)
1	404.252,287 658.309,767	2	404.256,482 658.318,918	10.066
2	404.256,482 658.318,918	3	404.210,174 658.338,553	50.298
3	404.210,174 658.338,553	4	404.196,88 658.307,152	34.099
4	404.196,88 658.307,152	5	404.193,71 658.290,564	16.888
5	404.193,71 658.290,564	6	404.183,133 658.263,637	28.93

Document care conține date cu caracter personal, protejat de prevederile Regulamentului (UE) nr. 679/2016 și Legii 190/2018

Punct început	X / Y	Punct sfârşit	X / Y	Lungime segment (** (m)
6	404.183,133 658.263,637	7	404.170,662 658.234,669	31.538
7	404.170,662 658.234,669	8	404.176,835 658.231,64	6.876
8	404.176,835 658.231,64	9	404.184,166 658.228,042	8.166
9	404.184,166 658.228,042	10	404.212,413 658.222,454	28.794
10	404.212,413 658.222,454	11	404.215,232 658.228,903	7.038
11	404.215,232 658.228,903	12	404.224,698 658.253,554	26.406
12	404.224,698 658.253,554	13	404.230,755 658.266,119	13.949
13	404.230,755 658.266,119	14	404.243,913 658.292,925	29.861
14	404.243,913 658.292,925	1	404.252,287 658.309,767	18.809

** Lungimile segmentelor sunt determinate în planul de proiecţie Stereo 70 şi sunt rotunjite la 1 milimetru.
*** Distanţa dintre puncte este formată din segmente cumulate ce sunt mai mici decât valoarea 1 milimetru.

Document care conține date cu caracter personal, protejat de prevederile Regulamentului (UE) nr. 679/2016 și Legii 190/2018

DATE DESPRE IMOBILUL NR. 474

Oficiul de Cadastru şi Publicitate Imobiliară MARAMURES
Biroul de Cadastru şi Publicitate Imobiliară Targu Lapus

A. Partea I. Descrierea imobilului

TEREN Extravilan

Adresa: Jud. Maramures, "Vl. Dreli"

Nr. Crt	Nr cadastral Nr. topografic	Suprafaţa* (mp)	Observaţii / Referinţe
A1		8.186	Sector cadastral:32 Teren neimprejmuit;

B. Partea II. Proprietari şi acte

Inscrieri privitoare la dreptul de proprietate şi alte drepturi reale		Referinţe
474 / 16/12/2024		
Act Administrativ nr. 44121/45, din 03/12/1996 emis de Comisia Judeteana Maramures (titlu de proprietate);		
B1	Intabulare, drept de PROPRIETATE, dobandit prin Reconstituire, cota actuala 1/1	A1
	1) **Mura Valeria**, lipsa CNP	
Act Administrativ nr. 3010, din 11/12/2024 emis de Comuna Vima Mică (adeverinta);		
B2	Se notează posesia faptică în favoarea lui	A1
	1) **Mura Augustin** 2) **Mura Maria**	

C. Partea III. SARCINI .

Inscrieri privind dezmembramintele dreptului de proprietate, drepturi reale de garanţie şi sarcini	Referinţe
NU SUNT	

Anexa Nr. 1 La Partea I

Teren

Nr cadastral	Suprafaţa (mp)*	Observaţii / Referinţe
	8.186	

* Suprafaţa este determinată in planul de proiecţie Stereo 70.

DETALII LINIARE IMOBIL

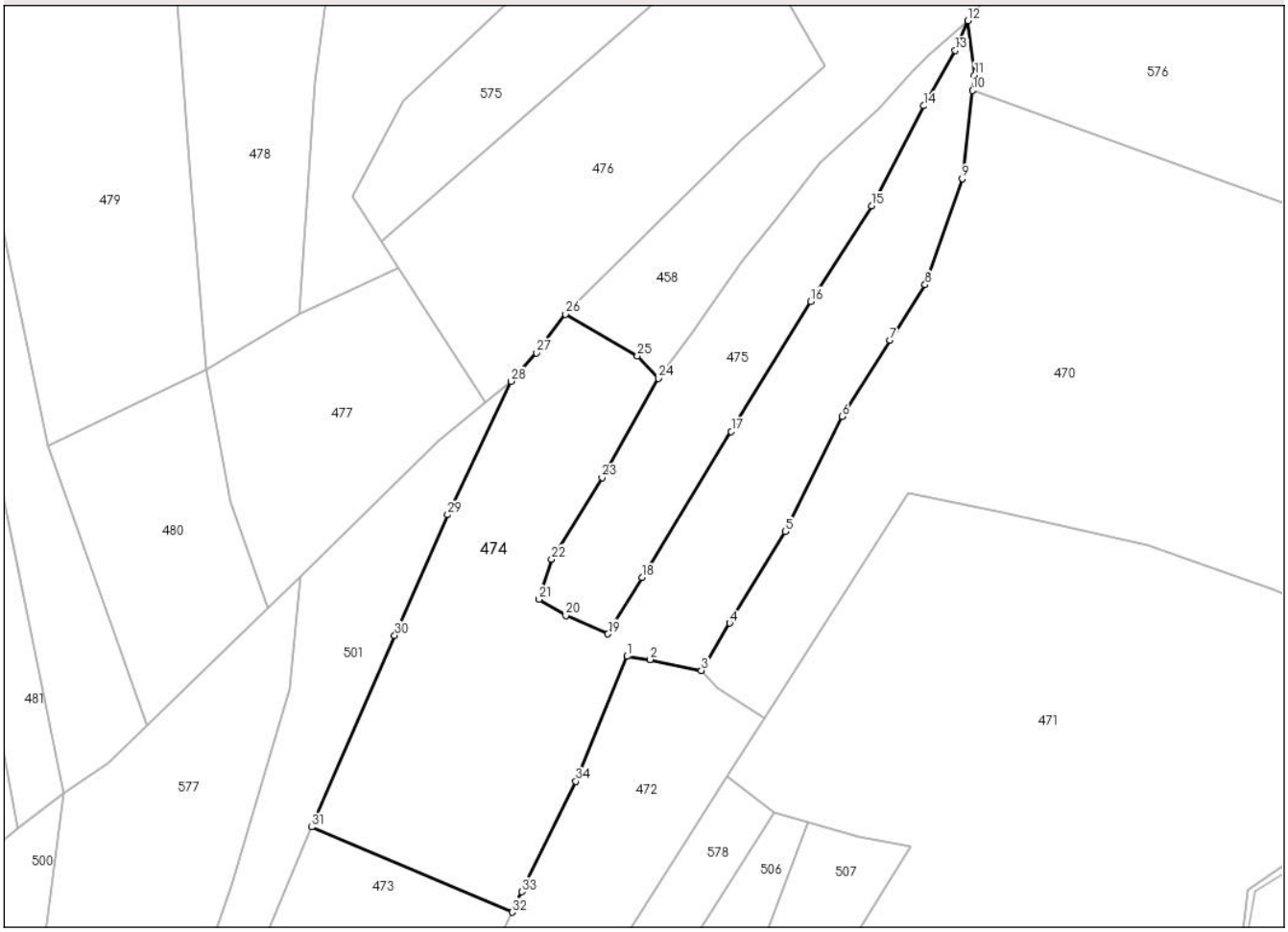

Date referitoare la teren

Crt	Categorie folosință	Intra vilan	Suprafaţa (mp)	Tarla	Parcelă	Nr. topo	Observaţii / Referinţe
1	arabil	NU	8.186	-	-	-	

Lungime Segmente

1) Valorile lungimilor segmentelor sunt obţinute din proiecţie în plan.

Punct început	X / Y	Punct sfârşit	X / Y	Lungime segment (** (m)
1	404.282,989 658.377,908	2	404.288,289 658.377,143	5.355
3	404.300,106 658.374,636	4	404.306,623 658.385,576	12.734
5	404.319,501 658.406,675	6	404.332,608 658.433,193	29.58
7	404.343,67 658.450,752	8	404.351,783 658.463,521	15.128
9	404.360,302 658.487,981	10	404.362,752 658.508,332	20.498

Punct început	X / Y	Punct sfârşit	X / Y	Lungime segment (** (m)
2	404.288,289 658.377,143	3	404.300,106 658.374,636	12.08
4	404.306,623 658.385,576	5	404.319,501 658.406,675	24.719
6	404.332,608 658.433,193	7	404.343,67 658.450,752	20.753
8	404.351,783 658.463,521	9	404.360,302 658.487,981	25.901
10	404.362,752 658.508,332	11	404.363,179 658.511,876	3.569

Document care conține date cu caracter personal, protejat de prevederile Regulamentului (UE) nr. 679/2016 și Legii 190/2018

Punct început	X / Y	Punct sfârşit	X / Y	Lungime segment (** (m)
11	404.363,179 658.511,876	12	404.361,64 658.524,402	12.62
13	404.358,693 658.517,609	14	404.351,499 658.504,79	14.7
15	404.339,407 658.481,69	16	404.325,392 658.459,716	26.063
17	404.307,031 658.429,708	18	404.286,446 658.396,065	39.441
19	404.278,558 658.383,047	20	404.268,855 658.387,334	10.608
21	404.262,662 658.391,037	22	404.265,543 658.400,288	9.689
23	404.277,199 658.419,079	24	404.290,284 658.441,943	26.343
25	404.285,362 658.447,088	26	404.268,744 658.456,776	19.236
27	404.262,068 658.447,824	28	404.256,177 658.441,298	8.792
29	404.241,579 658.410,518	30	404.229,377 658.382,731	30.348
31	404.210,174 658.338,553	32	404.256,482 658.318,918	50.298
33	404.258,655 658.323,659	34	404.271,174 658.349,064	28.322

Punct început	X / Y	Punct sfârşit	X / Y	Lungime segment (** (m)
12	404.361,64 658.524,402	13	404.358,693 658.517,609	7.405
14	404.351,499 658.504,79	15	404.339,407 658.481,69	26.073
16	404.325,392 658.459,716	17	404.307,031 658.429,708	35.18
18	404.286,446 658.396,065	19	404.278,558 658.383,047	15.221
20	404.268,855 658.387,334	21	404.262,662 658.391,037	7.216
22	404.265,543 658.400,288	23	404.277,199 658.419,079	22.113
24	404.290,284 658.441,943	25	404.285,362 658.447,088	7.12
26	404.268,744 658.456,776	27	404.262,068 658.447,824	11.167
28	404.256,177 658.441,298	29	404.241,579 658.410,518	34.066
30	404.229,377 658.382,731	31	404.210,174 658.338,553	48.171
32	404.256,482 658.318,918	33	404.258,655 658.323,659	5.216
34	404.271,174 658.349,064	1	404.282,989 658.377,908	31.17

**** Lungimile segmentelor sunt determinate în planul de proiecţie Stereo 70 şi sunt rotunjite la 1 milimetru.**
***** Distanţa dintre puncte este formată din segmente cumulate ce sunt mai mici decât valoarea 1 milimetru.**

Document care conține date cu caracter personal, protejat de prevederile Regulamentului (UE) nr. 679/2016 și Legii 190/2018

DATE DESPRE IMOBILUL NR. 475

Oficiul de Cadastru şi Publicitate Imobiliară MARAMURES
Biroul de Cadastru şi Publicitate Imobiliară Targu Lapus

A. Partea I. Descrierea imobilului

TEREN Extravilan

Adresa: Jud. Maramures, "Dupa V. Direli"

Nr. Crt	Nr cadastral Nr. topografic	Suprafaţa* (mp)	Observaţii / Referinţe
A1		2.629	Sector cadastral:32 Teren neimprejmuit;

B. Partea II. Proprietari şi acte

Inscrieri privitoare la dreptul de proprietate şi alte drepturi reale		Referinţe
475 / 20/12/2024		
Act Administrativ nr. 43706/11, din 14/07/2004 emis de Comisia Judeteana Maramures (titlu de proprietate);		
B1	Intabulare, drept de PROPRIETATE, dobandit prin Reconstituire, cota actuala 1/1	A1
	1) **Nechita Stefan**, lipsa CNP 2) **Nechita Domnica-Ileana**, lipsa CNP	

C. Partea III. SARCINI .

Inscrieri privind dezmembramintele dreptului de proprietate, drepturi reale de garanţie şi sarcini	Referinţe
NU SUNT	

Document care conține date cu caracter personal, protejat de prevederile Regulamentului (UE) nr. 679/2016 și Legii 190/2018

Anexa Nr. 1 La Partea I

Teren

Nr cadastral	Suprafaţa (mp)*	Observaţii / Referinţe
	2.629	

* Suprafaţa este determinată in planul de proiecţie Stereo 70.

DETALII LINIARE IMOBIL

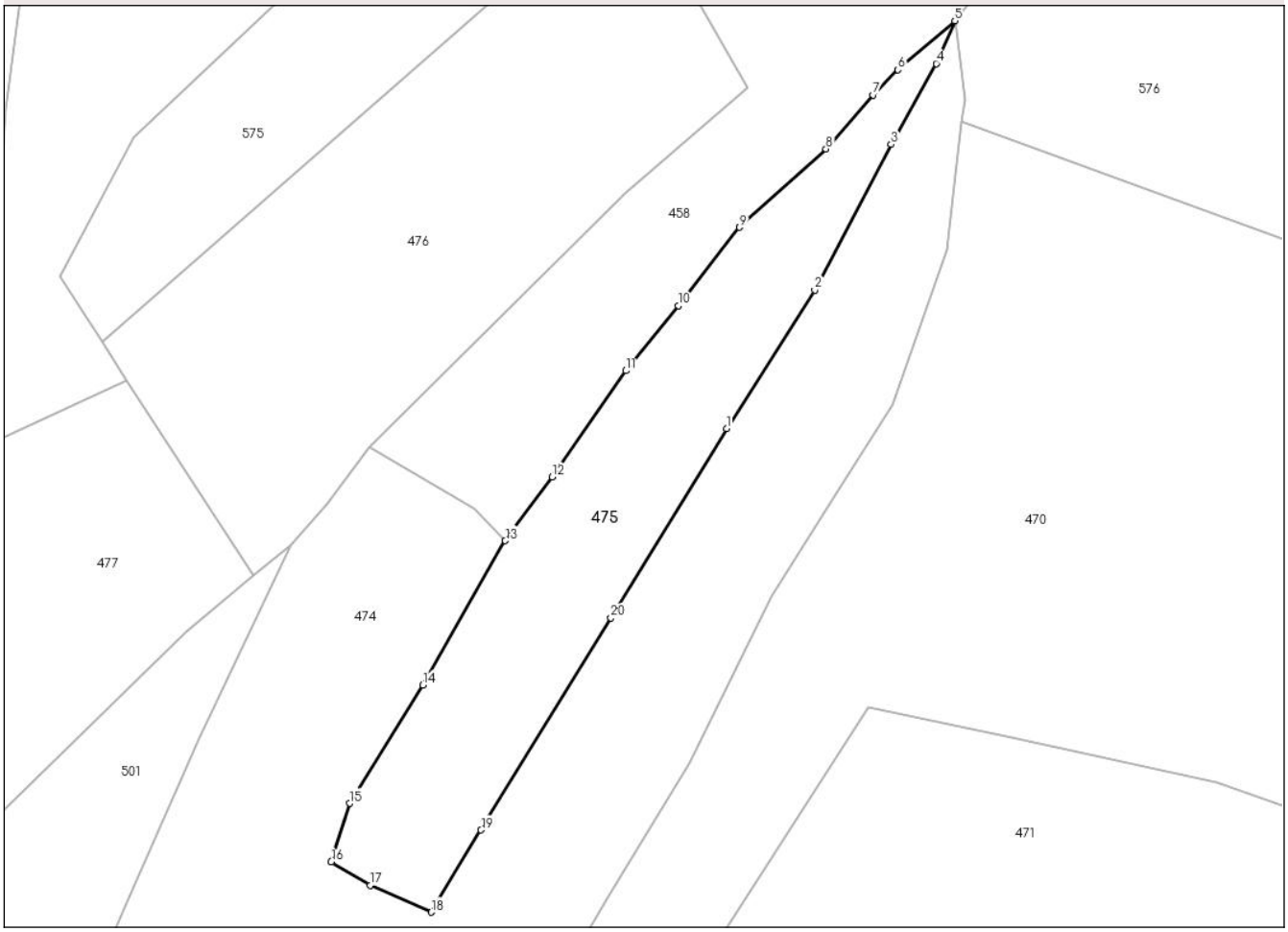

Date referitoare la teren

Crt	Categorie folosință	Intra vilan	Suprafaţa (mp)	Tarla	Parcelă	Nr. topo	Observaţii / Referinţe
1	faneata	NU	2.629	-	-	-	

Lungime Segmente
1) Valorile lungimilor segmentelor sunt obţinute din proiecţie în plan.

Punct început	X / Y	Punct sfârşit	X / Y	Lungime segment (** (m)
1	404.325,392 658.459,716	2	404.339,407 658.481,69	26.063
2	404.339,407 658.481,69	3	404.351,499 658.504,79	26.073
3	404.351,499 658.504,79	4	404.358,693 658.517,609	14.7
4	404.358,693 658.517,609	5	404.361,64 658.524,402	7.405
5	404.361,64 658.524,402	6	404.352,62 658.516,632	11.905

Document care conține date cu caracter personal, protejat de prevederile Regulamentului (UE) nr. 679/2016 și Legii 190/2018

Punct început	X / Y	Punct sfârşit	X / Y	Lungime segment (** (m)
6	404.352,62 658.516,632	7	404.348,668 658.512,628	5.626
7	404.348,668 658.512,628	8	404.341,177 658.504,087	11.361
8	404.341,177 658.504,087	9	404.327,483 658.491,651	18.498
9	404.327,483 658.491,651	10	404.317,746 658.479,204	15.803
10	404.317,746 658.479,204	11	404.309,396 658.468,902	13.261
11	404.309,396 658.468,902	12	404.297,739 658.452,079	20.467
12	404.297,739 658.452,079	13	404.290,284 658.441,943	12.582
13	404.290,284 658.441,943	14	404.277,199 658.419,079	26.343
14	404.277,199 658.419,079	15	404.265,543 658.400,288	22.113
15	404.265,543 658.400,288	16	404.262,662 658.391,037	9.689
16	404.262,662 658.391,037	17	404.268,855 658.387,334	7.216
17	404.268,855 658.387,334	18	404.278,558 658.383,047	10.608
18	404.278,558 658.383,047	19	404.286,446 658.396,065	15.221
19	404.286,446 658.396,065	20	404.307,031 658.429,708	39.441
20	404.307,031 658.429,708	1	404.325,392 658.459,716	35.18

** Lungimile segmentelor sunt determinate în planul de proiecţie Stereo 70 şi sunt rotunjite la 1 milimetru.
*** Distanţa dintre puncte este formată din segmente cumulate ce sunt mai mici decât valoarea 1 milimetru.

Document care conține date cu caracter personal, protejat de prevederile Regulamentului (UE) nr. 679/2016 și Legii 190/2018

DATE DESPRE IMOBILUL NR. 476

Oficiul de Cadastru şi Publicitate Imobiliară MARAMURES
Biroul de Cadastru şi Publicitate Imobiliară Targu Lapus

A. Partea I. Descrierea imobilului

TEREN Extravilan

Adresa: Jud. Maramures, "La Moine"

Nr. Crt	Nr cadastral Nr. topografic	Suprafaţa* (mp)	Observaţii / Referinţe
A1		4.330	Sector cadastral:32 Teren neimprejmuit;

B. Partea II. Proprietari şi acte

Inscrieri privitoare la dreptul de proprietate şi alte drepturi reale		Referinţe
476 / 20/12/2024		
Act Administrativ nr. 43706/6, din 14/07/2004 emis de Comisia Judeteana Maramures (titlu de proprietate);		
B1	Intabulare, drept de PROPRIETATE, dobandit prin Reconstituire, cota actuala 1/1	A1
	1) **Mlcu Ana**, lipsa CNP	
Act Administrativ nr. 3078, din 18/12/2024 emis de Comuna Vima Mică (adeverinta);		
B2	Se notează posesia faptică în favoarea lui	A1
	1) **Bodea Alexandru-Ioan**	

C. Partea III. SARCINI .

Inscrieri privind dezmembramintele dreptului de proprietate, drepturi reale de garanţie şi sarcini	Referinţe
NU SUNT	

Document care conține date cu caracter personal, protejat de prevederile Regulamentului (UE) nr. 679/2016 și Legii 190/2018

Anexa Nr. 1 La Partea I

Teren

Nr cadastral	Suprafaţa (mp)*	Observaţii / Referinţe
	4.330	

* Suprafaţa este determinată in planul de proiecţie Stereo 70.

DETALII LINIARE IMOBIL

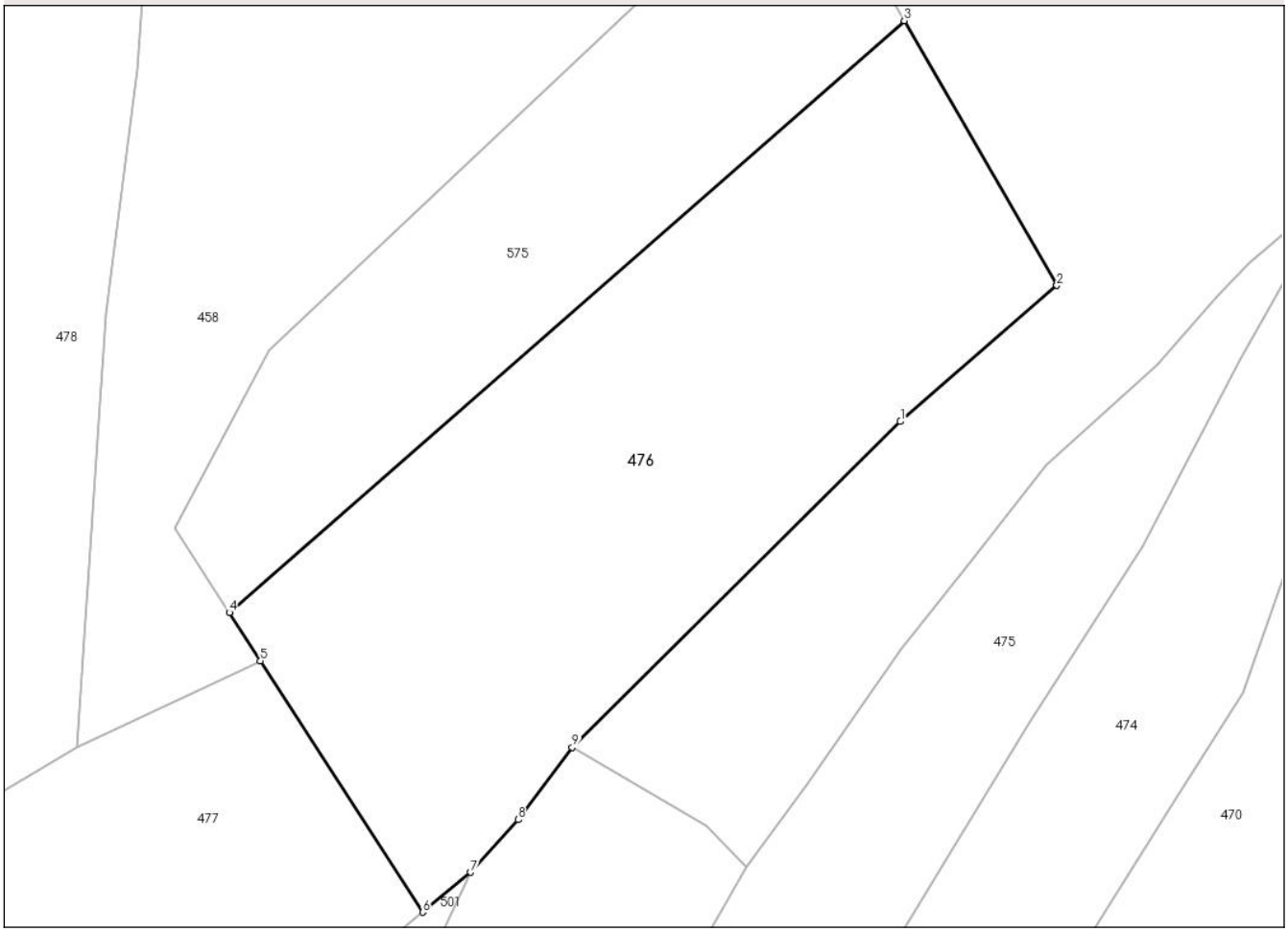

Date referitoare la teren

Crt	Categorie folosință	Intra vilan	Suprafaţa (mp)	Tarla	Parcelă	Nr. topo	Observaţii / Referinţe
1	arabil	NU	4.330	-	-	-	

Lungime Segmente
1) Valorile lungimilor segmentelor sunt obţinute din proiecţie în plan.

Punct început	X / Y	Punct sfârşit	X / Y	Lungime segment (** (m)
1	404.309,376 658.497,045	2	404.328,758 658.513,876	25.67
2	404.328,758 658.513,876	3	404.309,859 658.546,621	37.807
3	404.309,859 658.546,621	4	404.226,289 658.473,416	111.098
4	404.226,289 658.473,416	5	404.230,15 658.467,441	7.115
5	404.230,15 658.467,441	6	404.250,229 658.436,372	36.992

Document care conține date cu caracter personal, protejat de prevederile Regulamentului (UE) nr. 679/2016 și Legii 190/2018

Punct început	X / Y	Punct sfârşit	X / Y	Lungime segment (** (m)
6	404.250,229 658.436,372	7	404.256,177 658.441,298	7.723
7	404.256,177 658.441,298	8	404.262,068 658.447,824	8.792
8	404.262,068 658.447,824	9	404.268,744 658.456,776	11.167
9	404.268,744 658.456,776	1	404.309,376 658.497,045	57.206

** Lungimile segmentelor sunt determinate în planul de proiecţie Stereo 70 şi sunt rotunjite la 1 milimetru.
*** Distanţa dintre puncte este formată din segmente cumulate ce sunt mai mici decât valoarea 1 milimetru.

Document care conține date cu caracter personal, protejat de prevederile Regulamentului (UE) nr. 679/2016 și Legii 190/2018

DATE DESPRE IMOBILUL NR. 477

Oficiul de Cadastru şi Publicitate Imobiliară MARAMURES
Biroul de Cadastru şi Publicitate Imobiliară Targu Lapus

A. Partea I. Descrierea imobilului

TEREN Extravilan

Adresa: Jud. Maramures, "La Moine"

Nr. Crt	Nr cadastral Nr. topografic	Suprafaţa* (mp)	Observaţii / Referinţe
A1		2.700	Sector cadastral:32 Teren neimprejmuit;

B. Partea II. Proprietari şi acte

Inscrieri privitoare la dreptul de proprietate şi alte drepturi reale		Referinţe
477 / 16/12/2024		
Act Administrativ nr. 10189, din 06/06/2007 emis de Comisia Judeteana Maramures (titlu de proprietate);		
B1	Intabulare, drept de PROPRIETATE, dobandit prin Reconstituire, cota actuala 1/1	A1
	1) **Pop Maria**, lipsa CNP 2) **Chindea Teodosie**, lipsa CNP	
Act Administrativ nr. 2875, din 28/11/2024 emis de Comuna Vima Mică (adeverinta);		
B2	Se notează posesia faptică în favoarea lui	A1
	1) **Pop Ioan**	

C. Partea III. SARCINI .

Inscrieri privind dezmembramintele dreptului de proprietate, drepturi reale de garanţie şi sarcini	Referinţe
NU SUNT	

Anexa Nr. 1 La Partea I

Teren

Nr cadastral	Suprafaţa (mp)*	Observaţii / Referinţe
	2.700	

* Suprafaţa este determinată in planul de proiecţie Stereo 70.

DETALII LINIARE IMOBIL

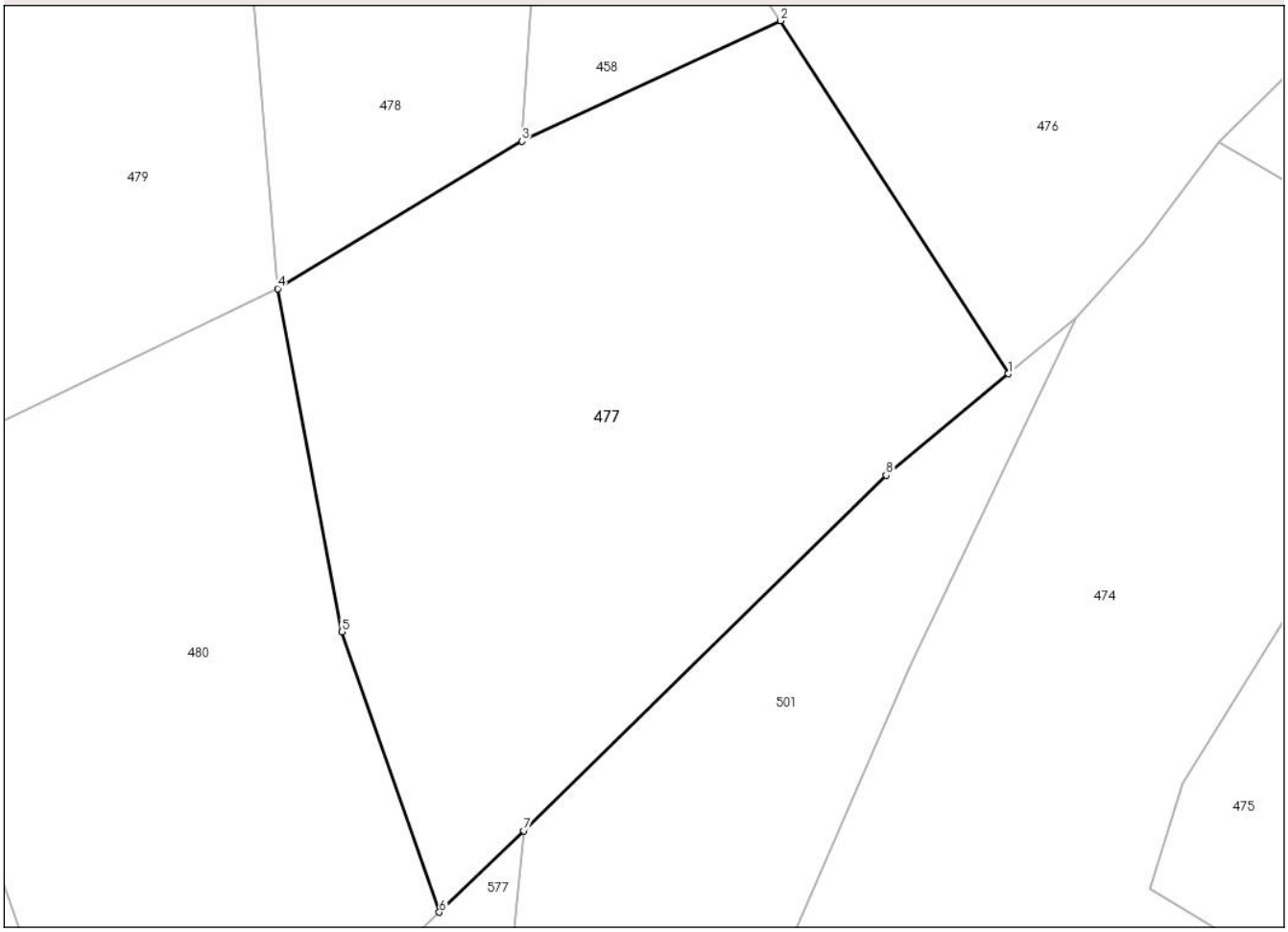

Date referitoare la teren

Crt	Categorie folosință	Intra vilan	Suprafaţa (mp)	Tarla	Parcelă	Nr. topo	Observaţii / Referinţe
1	faneata	NU	2.700	-	-	-	

Lungime Segmente
1) Valorile lungimilor segmentelor sunt obţinute din proiecţie în plan.

Punct început	X / Y	Punct sfârşit	X / Y	Lungime segment (** (m)
1	404.250,229 658.436,372	2	404.230,15 658.467,441	36.992
2	404.230,15 658.467,441	3	404.207,383 658.456,85	25.11
3	404.207,383 658.456,85	4	404.185,894 658.443,867	25.106
4	404.185,894 658.443,867	5	404.191,542 658.413,695	30.696
5	404.191,542 658.413,695	6	404.200,121 658.389,013	26.131

Document care conține date cu caracter personal, protejat de prevederile Regulamentului (UE) nr. 679/2016 și Legii 190/2018

Punct început	X / Y	Punct sfârşit	X / Y	Lungime segment (** (m)
6	404.200,121 658.389,013	7	404.207,575 658.396,182	10.341
7	404.207,575 658.396,182	8	404.239,462 658.427,456	44.664
8	404.239,462 658.427,456	1	404.250,229 658.436,372	13.98

** Lungimile segmentelor sunt determinate în planul de proiecţie Stereo 70 şi sunt rotunjite la 1 milimetru.
*** Distanţa dintre puncte este formată din segmente cumulate ce sunt mai mici decât valoarea 1 milimetru.

Document care conține date cu caracter personal, protejat de prevederile Regulamentului (UE) nr. 679/2016 și Legii 190/2018

DATE DESPRE IMOBILUL NR. 478

Oficiul de Cadastru şi Publicitate Imobiliară MARAMURES
Biroul de Cadastru şi Publicitate Imobiliară Targu Lapus

A. Partea I. Descrierea imobilului

TEREN Extravilan

Adresa: Jud. Maramures, "Moine"

Nr. Crt	Nr cadastral Nr. topografic	Suprafaţa* (mp)	Observaţii / Referinţe
A1		3.130	Sector cadastral:32 Teren neimprejmuit;

B. Partea II. Proprietari şi acte

Inscrieri privitoare la dreptul de proprietate şi alte drepturi reale		Referinţe
478 / 16/12/2024		
Act Administrativ nr. 51248/73, din 30/11/2000 emis de Comisia Judeteana Maramures (titlu de proprietate);		
B1	Intabulare, drept de PROPRIETATE, dobandit prin Reconstituire, cota actuala 1/1	A1
	1) **Cristea Aristina**, lipsa CNP 2) **Cionca Grigore**, lipsa CNP	
Act Administrativ nr. 2949, din 05/12/2024 emis de Comuna Vima Mică (adeverinta);		
B2	Se notează posesia faptică în favoarea lui	A1
	1) **Cristea Nicolae**	

C. Partea III. SARCINI .

Inscrieri privind dezmembramintele dreptului de proprietate, drepturi reale de garanţie şi sarcini	Referinţe
NU SUNT	

Document care conține date cu caracter personal, protejat de prevederile Regulamentului (UE) nr. 679/2016 și Legii 190/2018

Anexa Nr. 1 La Partea I

Teren

Nr cadastral	Suprafaţa (mp)*	Observaţii / Referinţe
	3.130	

* Suprafaţa este determinată in planul de proiecţie Stereo 70.

DETALII LINIARE IMOBIL

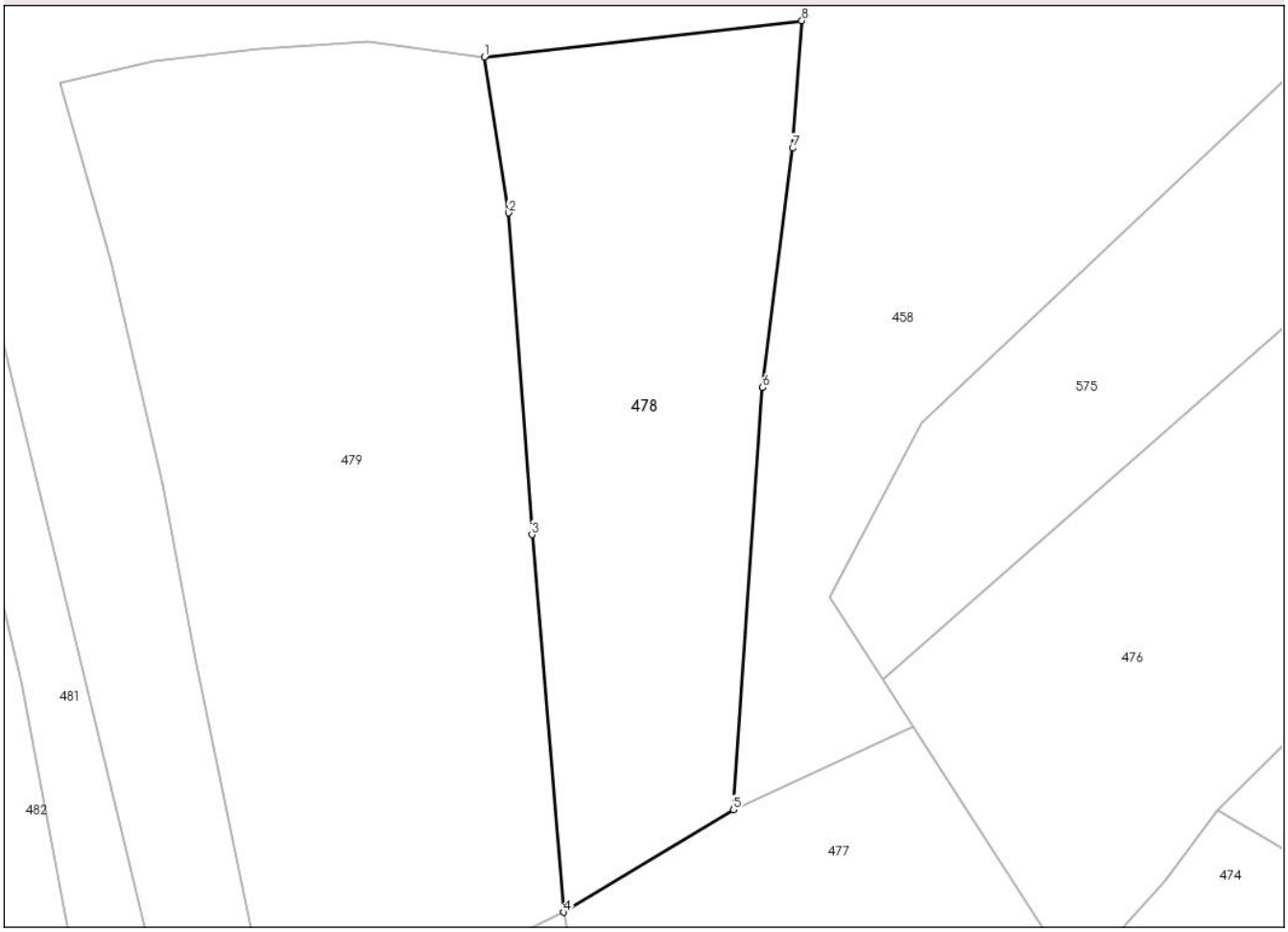

Date referitoare la teren

Crt	Categorie folosință	Intra vilan	Suprafaţa (mp)	Tarla	Parcelă	Nr. topo	Observaţii / Referinţe
1	arabil	NU	3.130	-	-	-	

Lungime Segmente
1) Valorile lungimilor segmentelor sunt obţinute din proiecţie în plan.

Punct început	X / Y	Punct sfârşit	X / Y	Lungime segment (** (m)
1	404.175,799 658.552,167	2	404.178,904 658.532,459	19.951
2	404.178,904 658.532,459	3	404.181,846 658.491,686	40.879
3	404.181,846 658.491,686	4	404.185,894 658.443,867	47.99
4	404.185,894 658.443,867	5	404.207,383 658.456,85	25.106
5	404.207,383 658.456,85	6	404.211,06 658.510,315	53.591

Document care conține date cu caracter personal, protejat de prevederile Regulamentului (UE) nr. 679/2016 și Legii 190/2018

Punct început	X / Y	Punct sfârşit	X / Y	Lungime segment (** (m)
6	404.211,06 658.510,315	7	404.214,897 658.540,646	30.573
7	404.214,897 658.540,646	8	404.216,082 658.556,787	16.184
8	404.216,082 658.556,787	1	404.175,799 658.552,167	40.547

** Lungimile segmentelor sunt determinate în planul de proiecţie Stereo 70 şi sunt rotunjite la 1 milimetru.
*** Distanţa dintre puncte este formată din segmente cumulate ce sunt mai mici decât valoarea 1 milimetru.

Document care conține date cu caracter personal, protejat de prevederile Regulamentului (UE) nr. 679/2016 și Legii 190/2018

DATE DESPRE IMOBILUL NR. 479

Oficiul de Cadastru şi Publicitate Imobiliară MARAMURES
Biroul de Cadastru şi Publicitate Imobiliară Targu Lapus

A. Partea I. Descrierea imobilului

TEREN Extravilan

Adresa: Jud. Maramures, "La Moine"

Nr. Crt	Nr cadastral Nr. topografic	Suprafaţa* (mp)	Observaţii / Referinţe
A1		5.459	Sector cadastral:32 Teren neimprejmuit;

B. Partea II. Proprietari şi acte

Inscrieri privitoare la dreptul de proprietate şi alte drepturi reale		Referinţe
479 / 16/12/2024		
Act Administrativ nr. 40318/48, din 20/12/1993 emis de Comisia Judeteana Maramures (titlu de proprietate);		
B1	Intabulare, drept de PROPRIETATE, dobandit prin Reconstituire, cota actuala 2112/5244	A1
	1) **Gherghel Ilie**, lipsa CNP	
Act Administrativ nr. 45617/3, din 18/07/2002 emis de Comisia Judeteana Maramures (titlu de proprietate);		
B2	Intabulare, drept de PROPRIETATE, dobandit prin Reconstituire, cota actuala 3132/5244	A1
	1) **Scurtu Ioan**, lipsa CNP	
Act Administrativ nr. 2876, din 28/11/2024 emis de Comuna Vima Mică (adeverinta);		
B3	Se notează posesia faptică asupra cotei 1/1 parte în favoarea lui	A1
	1) **Percea Gabriela-Paula**	

C. Partea III. SARCINI .

Inscrieri privind dezmembramintele dreptului de proprietate, drepturi reale de garanţie şi sarcini	Referinţe
NU SUNT	

Document care conține date cu caracter personal, protejat de prevederile Regulamentului (UE) nr. 679/2016 și Legii 190/2018

Anexa Nr. 1 La Partea I

Teren

Nr cadastral	Suprafaţa (mp)*	Observaţii / Referinţe
	5.459	

* Suprafaţa este determinată in planul de proiecţie Stereo 70.

DETALII LINIARE IMOBIL

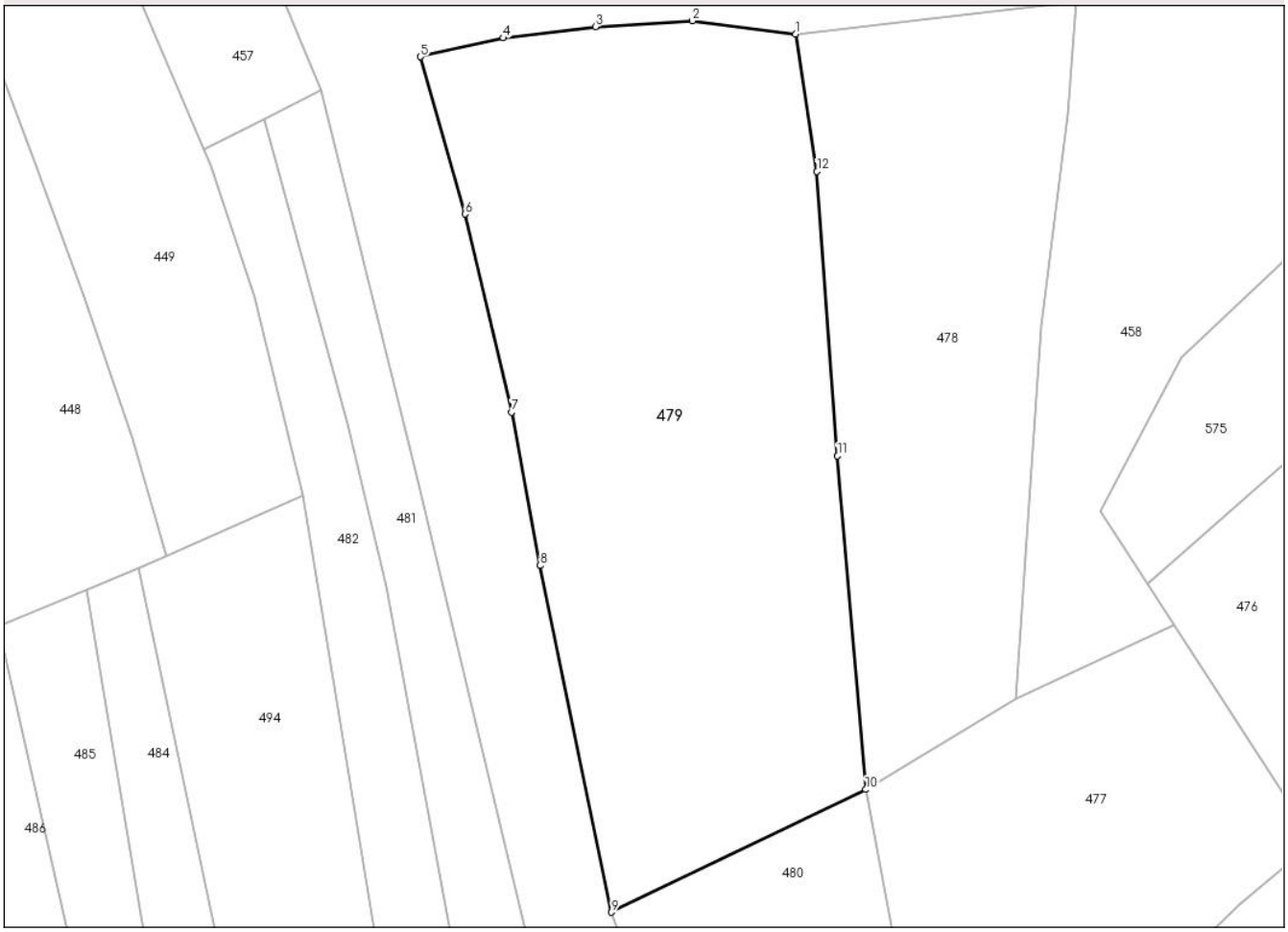

Date referitoare la teren

Crt	Categorie folosință	Intra vilan	Suprafaţa (mp)	Tarla	Parcelă	Nr. topo	Observaţii / Referinţe
1	arabil	NU	5.459	-	-	-	

Lungime Segmente
1) Valorile lungimilor segmentelor sunt obţinute din proiecţie în plan.

Punct început	X / Y	Punct sfârşit	X / Y	Lungime segment (** (m)
1	404.175,799 658.552,167	2	404.161,025 658.554,082	14.898
2	404.161,025 658.554,082	3	404.147,125 658.553,237	13.926
3	404.147,125 658.553,237	4	404.133,888 658.551,62	13.335
4	404.133,888 658.551,62	5	404.121,997 658.548,92	12.194
5	404.121,997 658.548,92	6	404.128,4 658.526,376	23.436

Document care conține date cu caracter personal, protejat de prevederile Regulamentului (UE) nr. 679/2016 și Legii 190/2018

Punct început	X / Y	Punct sfârşit	X / Y	Lungime segment (** (m)
6	404.128,4 658.526,376	7	404.135,089 658.497,981	29.172
7	404.135,089 658.497,981	8	404.139,169 658.475,987	22.369
8	404.139,169 658.475,987	9	404.149,406 658.426,282	50.748
9	404.149,406 658.426,282	10	404.185,894 658.443,867	40.504
10	404.185,894 658.443,867	11	404.181,846 658.491,686	47.99
11	404.181,846 658.491,686	12	404.178,904 658.532,459	40.879
12	404.178,904 658.532,459	1	404.175,799 658.552,167	19.951

** Lungimile segmentelor sunt determinate în planul de proiecţie Stereo 70 şi sunt rotunjite la 1 milimetru.
*** Distanţa dintre puncte este formată din segmente cumulate ce sunt mai mici decât valoarea 1 milimetru.

Document care conține date cu caracter personal, protejat de prevederile Regulamentului (UE) nr. 679/2016 și Legii 190/2018

DATE DESPRE IMOBILUL NR. 480

Oficiul de Cadastru şi Publicitate Imobiliară MARAMURES
Biroul de Cadastru şi Publicitate Imobiliară Targu Lapus

A. Partea I. Descrierea imobilului

TEREN Extravilan

Adresa: Jud. Maramures, "Dosul Runcului"

Nr. Crt	Nr cadastral Nr. topografic	Suprafaţa* (mp)	Observaţii / Referinţe
A1		2.271	Sector cadastral:32 Teren neimprejmuit;

B. Partea II. Proprietari şi acte

Inscrieri privitoare la dreptul de proprietate şi alte drepturi reale		Referinţe
480 / 16/12/2024		
Act Notarial nr. 25, din 07/03/2005 emis de Lujerdeanu Constantin (certificat de mostenitor);		
B1	Intabulare, drept de PROPRIETATEcu titlu de drept mostenire si partaj, dobandit prin Succesiune, cota actuala 1/1	A1
	1) **Pop Maria**	

C. Partea III. SARCINI .

Inscrieri privind dezmembramintele dreptului de proprietate, drepturi reale de garanţie şi sarcini	Referinţe
NU SUNT	

Document care conține date cu caracter personal, protejat de prevederile Regulamentului (UE) nr. 679/2016 și Legii 190/2018

Anexa Nr. 1 La Partea I

Teren

Nr cadastral	Suprafaţa (mp)*	Observaţii / Referinţe
	2.271	

* Suprafaţa este determinată in planul de proiecţie Stereo 70.

DETALII LINIARE IMOBIL

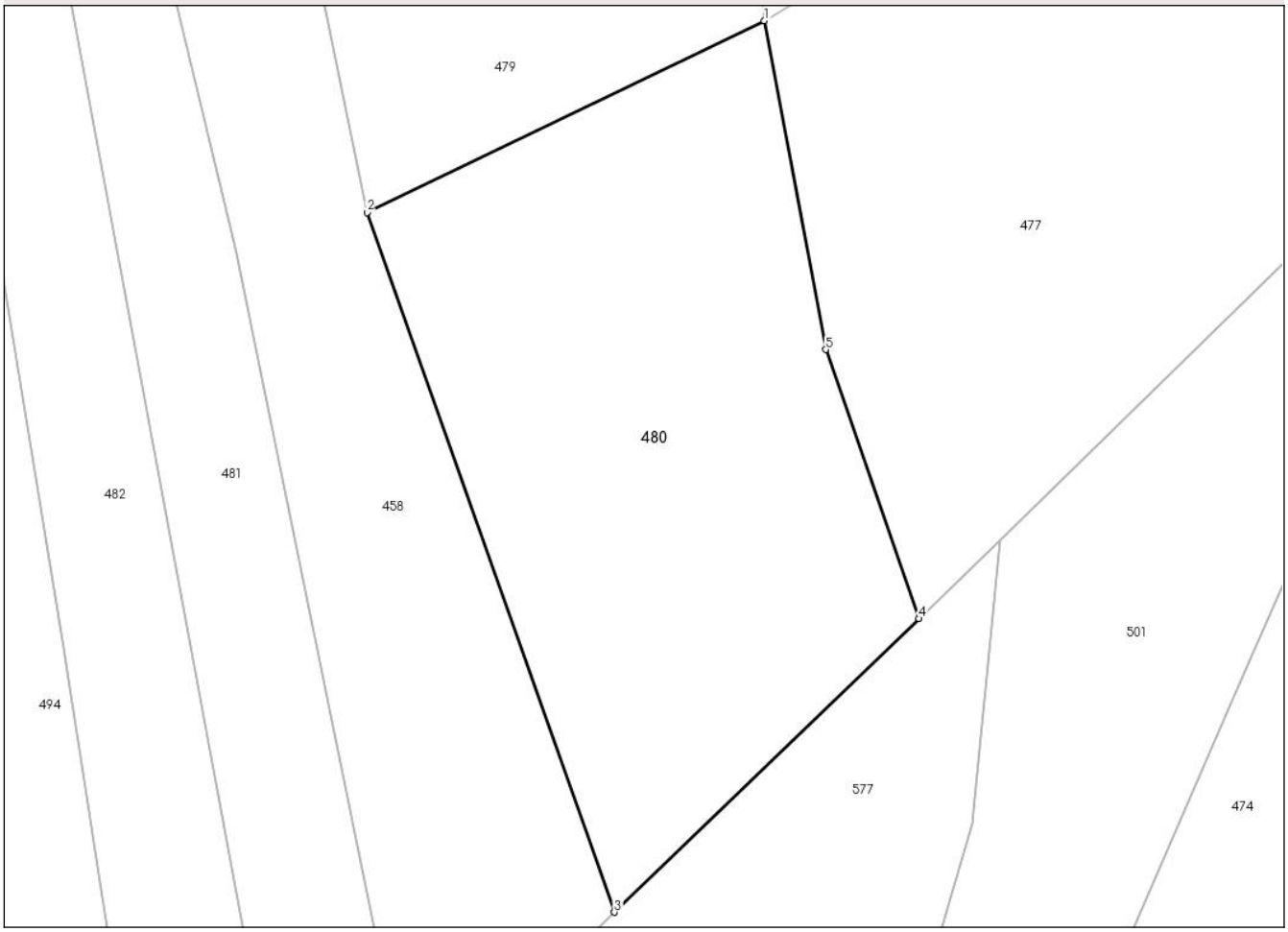

Date referitoare la teren

Crt	Categorie folosință	Intra vilan	Suprafaţa (mp)	Tarla	Parcelă	Nr. topo	Observaţii / Referinţe
1	arabil	NU	2.271	-	-	-	

Lungime Segmente
1) Valorile lungimilor segmentelor sunt obţinute din proiecţie în plan.

Punct început	X / Y	Punct sfârşit	X / Y	Lungime segment (** (m)
1	404.185,894 658.443,867	2	404.149,406 658.426,282	40.504
2	404.149,406 658.426,282	3	404.172,116 658.362,077	68.103
3	404.172,116 658.362,077	4	404.200,121 658.389,013	38.857
4	404.200,121 658.389,013	5	404.191,542 658.413,695	26.131
5	404.191,542 658.413,695	1	404.185,894 658.443,867	30.696

Document care conține date cu caracter personal, protejat de prevederile Regulamentului (UE) nr. 679/2016 și Legii 190/2018

** Lungimile segmentelor sunt determinate în planul de proiecţie Stereo 70 şi sunt rotunjite la 1 milimetru.
*** Distanţa dintre puncte este formată din segmente cumulate ce sunt mai mici decât valoarea 1 milimetru.

DATE DESPRE IMOBILUL NR. 481

Oficiul de Cadastru şi Publicitate Imobiliară MARAMURES
Biroul de Cadastru şi Publicitate Imobiliară Targu Lapus

A. Partea I. Descrierea imobilului

TEREN Extravilan

Adresa: Jud. Maramures, "La Moine"

Nr. Crt	Nr cadastral Nr. topografic	Suprafaţa* (mp)	Observaţii / Referinţe
A1		2.000	Sector cadastral:32 Teren neimprejmuit;

B. Partea II. Proprietari şi acte

Inscrieri privitoare la dreptul de proprietate şi alte drepturi reale		Referinţe
481 / 17/12/2024		
Act Administrativ nr. 43706/45, din 02/04/2007 emis de Comisia Judeteana Maramures (titlu de proprietate);		
B1	Intabulare, drept de PROPRIETATE, dobandit prin Reconstituire, cota actuala 1/1	A1
	1) **Manzilac Ludovica**, lipsa CNP 2) **Candea Maria**, lipsa CNP 3) **Gabos Zenovia**, lipsa CNP 4) **Roman Brindusa**, lipsa CNP 5) **Velea Rozalia**, lipsa CNP	
Act Administrativ nr. 3064, din 17/12/2024 emis de Comuna Vima Mica (adeverinta);		
B2	Se notează posesia faptică în favoarea lui	A1
	1) **Lauran Sanda-Monica**	

C. Partea III. SARCINI .

Inscrieri privind dezmembramintele dreptului de proprietate, drepturi reale de garanţie şi sarcini	Referinţe
NU SUNT	

Document care conține date cu caracter personal, protejat de prevederile Regulamentului (UE) nr. 679/2016 și Legii 190/2018

Anexa Nr. 1 La Partea I

Teren

Nr cadastral	Suprafaţa (mp)*	Observaţii / Referinţe
	2.000	

* Suprafaţa este determinată in planul de proiecţie Stereo 70.

DETALII LINIARE IMOBIL

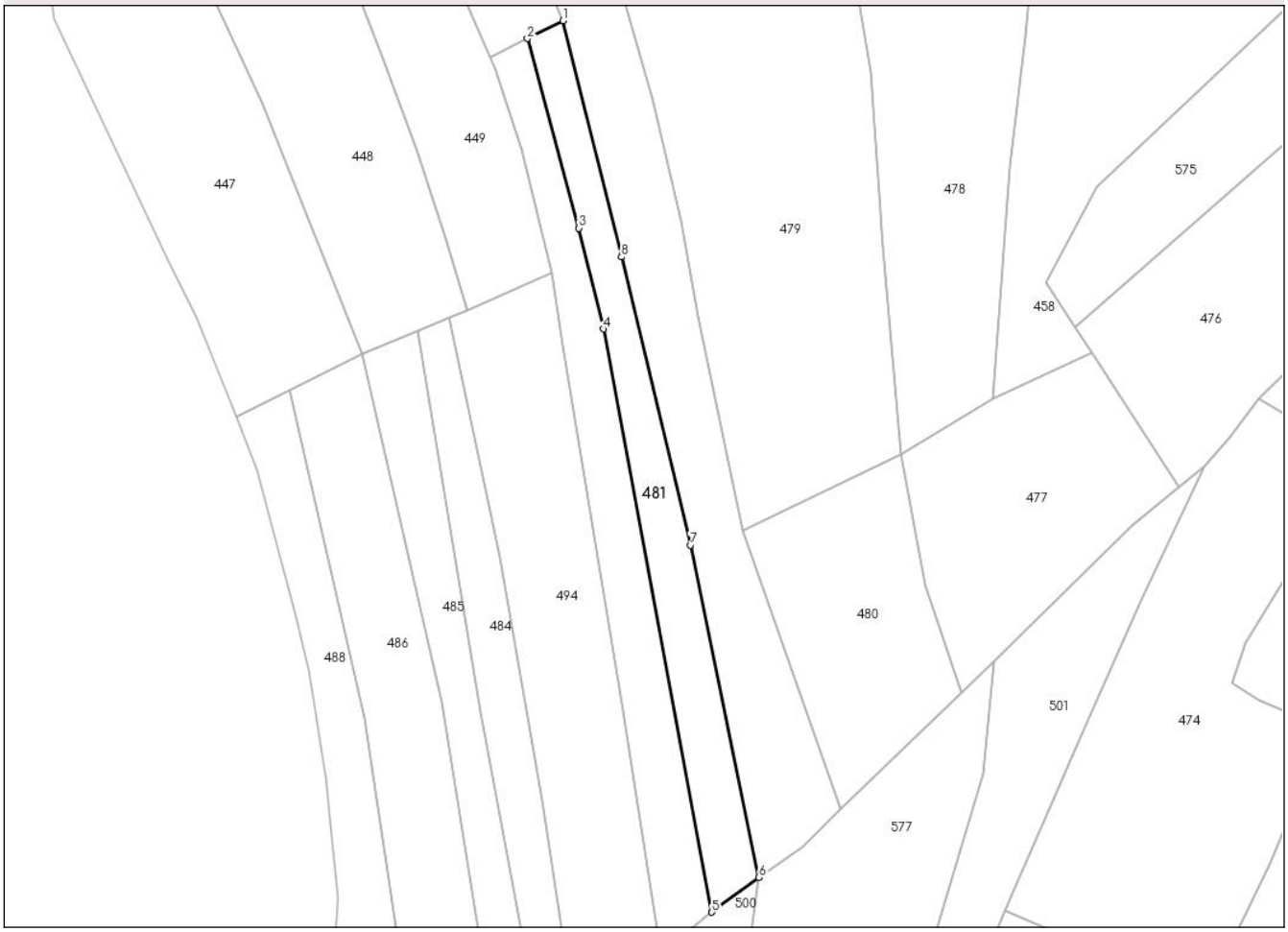

Date referitoare la teren

Crt	Categorie folosință	Intra vilan	Suprafaţa (mp)	Tarla	Parcelă	Nr. topo	Observaţii / Referinţe
1	arabil	NU	2.000	-	-	-	

Lungime Segmente
1) Valorile lungimilor segmentelor sunt obţinute din proiecţie în plan.

Punct început	X / Y	Punct sfârşit	X / Y	Lungime segment (** (m)
1	404.107,772 658.544,186	2	404.099,558 658.540,054	9.195
2	404.099,558 658.540,054	3	404.111,514 658.496,254	45.402
3	404.111,514 658.496,254	4	404.117,159 658.472,973	23.956
4	404.117,159 658.472,973	5	404.142,249 658.338,197	137.091
5	404.142,249 658.338,197	6	404.153,101 658.346,228	13.5

Document care conține date cu caracter personal, protejat de prevederile Regulamentului (UE) nr. 679/2016 și Legii 190/2018

Punct început	X / Y	Punct sfârşit	X / Y	Lungime segment (** (m)
6	404.153,101 658.346,228	7	404.137,259 658.423,012	78.401
7	404.137,259 658.423,012	8	404.121,299 658.489,586	68.461
8	404.121,299 658.489,586	1	404.107,772 658.544,186	56.25

** Lungimile segmentelor sunt determinate în planul de proiecţie Stereo 70 şi sunt rotunjite la 1 milimetru.
*** Distanţa dintre puncte este formată din segmente cumulate ce sunt mai mici decât valoarea 1 milimetru.

Document care conține date cu caracter personal, protejat de prevederile Regulamentului (UE) nr. 679/2016 și Legii 190/2018

DATE DESPRE IMOBILUL NR. 482

Oficiul de Cadastru şi Publicitate Imobiliară MARAMURES
Biroul de Cadastru şi Publicitate Imobiliară Targu Lapus

A. Partea I. Descrierea imobilului

TEREN Extravilan

Adresa: Jud. Maramures, "Dupa Runc"

Nr. Crt	Nr cadastral Nr. topografic	Suprafaţa* (mp)	Observaţii / Referinţe
A1		2.184	Sector cadastral:32 Teren neimprejmuit;

B. Partea II. Proprietari şi acte

Inscrieri privitoare la dreptul de proprietate şi alte drepturi reale		Referinţe
482 / 16/12/2024		
Act Administrativ nr. 1907/94, din 13/08/2003 emis de Comisia Judeteana Maramures (titlu de proprietate);		
B1	Intabulare, drept de PROPRIETATE, dobandit prin Reconstituire, cota actuala 1/1	A1
	1) **Todoran Cecilia** 2) **Roman Laurentiu**	

C. Partea III. SARCINI .

Inscrieri privind dezmembramintele dreptului de proprietate, drepturi reale de garanţie şi sarcini	Referinţe
NU SUNT	

Document care conține date cu caracter personal, protejat de prevederile Regulamentului (UE) nr. 679/2016 și Legii 190/2018

Anexa Nr. 1 La Partea I

Teren

Nr cadastral	Suprafaţa (mp)*	Observaţii / Referinţe
	2.184	

* Suprafaţa este determinată in planul de proiecţie Stereo 70.

DETALII LINIARE IMOBIL

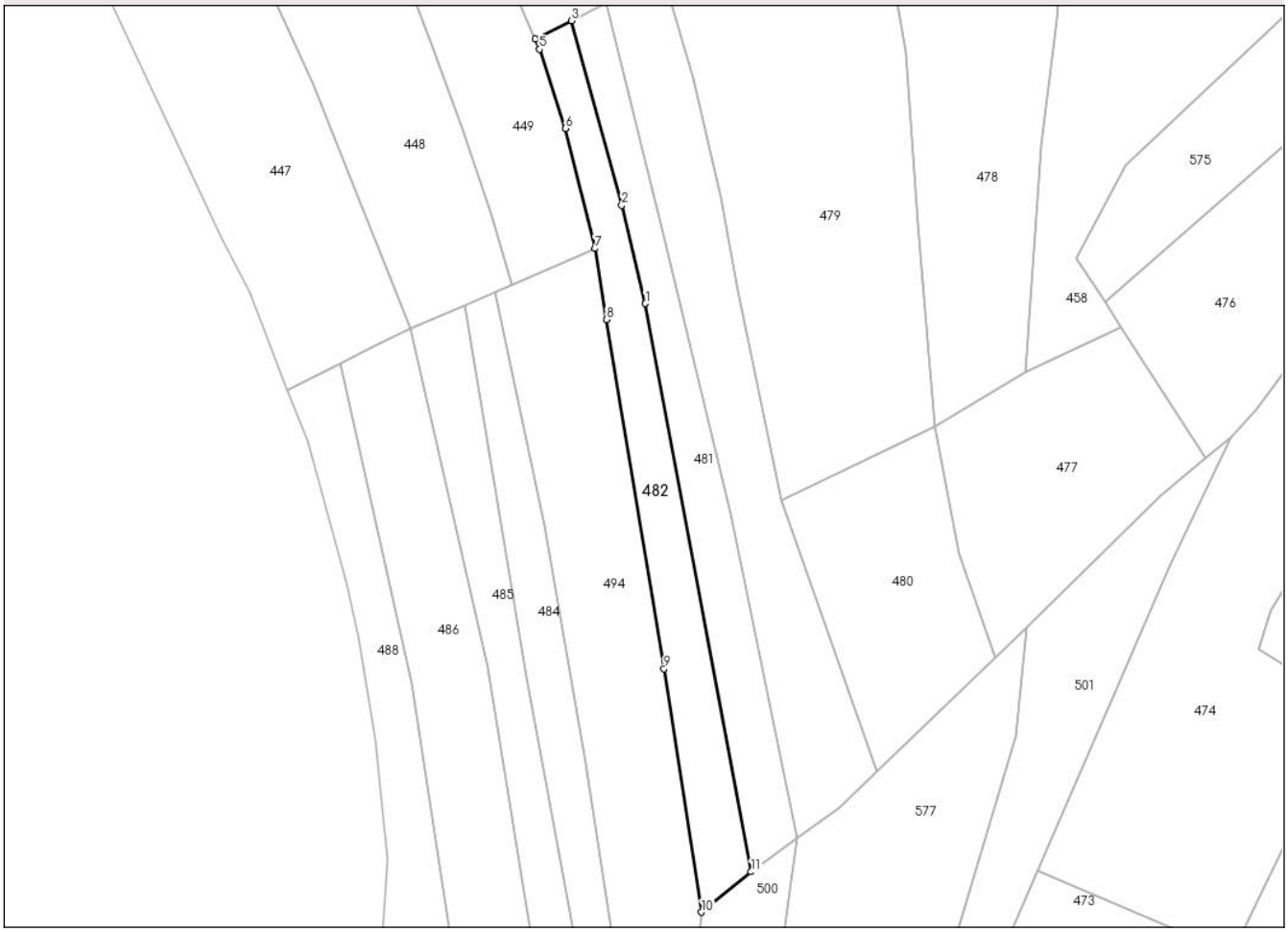

Date referitoare la teren

Crt	Categorie folosință	Intra vilan	Suprafaţa (mp)	Tarla	Parcelă	Nr. topo	Observaţii / Referinţe
1	faneata	NU	2.184	-	-	-	

Lungime Segmente
1) Valorile lungimilor segmentelor sunt obţinute din proiecţie în plan.

Punct început	X / Y	Punct sfârşit	X / Y	Lungime segment (** (m)
1	404.117,159 658.472,973	2	404.111,514 658.496,254	23.956
2	404.111,514 658.496,254	3	404.099,558 658.540,054	45.402
3	404.099,558 658.540,054	4	404.090,926 658.535,711	9.663
4	404.090,926 658.535,711	5	404.091,976 658.533,262	2.665
5	404.091,976 658.533,262	6	404.098,18 658.514,485	19.775

Document care conține date cu caracter personal, protejat de prevederile Regulamentului (UE) nr. 679/2016 și Legii 190/2018

Punct început	X / Y	Punct sfârşit	X / Y	Lungime segment (** (m)
6	404.098,18 658.514,485	7	404.105,182 658.486,015	29.318
7	404.105,182 658.486,015	8	404.107,874 658.469,19	17.039
8	404.107,874 658.469,19	9	404.121,545 658.386,341	83.97
9	404.121,545 658.386,341	10	404.130,48 658.328,616	58.412
10	404.130,48 658.328,616	11	404.142,249 658.338,197	15.176
11	404.142,249 658.338,197	1	404.117,159 658.472,973	137.091

** Lungimile segmentelor sunt determinate în planul de proiecţie Stereo 70 şi sunt rotunjite la 1 milimetru.
*** Distanţa dintre puncte este formată din segmente cumulate ce sunt mai mici decât valoarea 1 milimetru.

Document care conține date cu caracter personal, protejat de prevederile Regulamentului (UE) nr. 679/2016 și Legii 190/2018

DATE DESPRE IMOBILUL NR. 484

Oficiul de Cadastru şi Publicitate Imobiliară MARAMURES
Biroul de Cadastru şi Publicitate Imobiliară Targu Lapus

A. Partea I. Descrierea imobilului

TEREN Extravilan

Adresa: Jud. Maramures, "La Moine"

Nr. Crt	Nr cadastral Nr. topografic	Suprafaţa* (mp)	Observaţii / Referinţe
A1		1.832	Sector cadastral:32 Teren neimprejmuit;

B. Partea II. Proprietari şi acte

Inscrieri privitoare la dreptul de proprietate şi alte drepturi reale		Referinţe
484 / 15/01/2025		
Act Administrativ nr. 56, din 15/01/2025 emis de Comuna Vima Mică (proces verbal de punere in posesie, Hotararea nr. 945/19.12.1991 a Comisiei Judetene de Fond Funciar Maramures);		
B1	Inscrierea provizorie, drept de PROPRIETATE, dobandit prin Lege, cota actuala 1/1	A1
	1) **Cindea Simion**, lipsa CNP	
Act Administrativ nr. 83, din 15/01/2025 emis de Comuna Vima Mică (adeverinta);		
B2	Se notează posesia faptică în favoarea lui	A1
	1) **Cîndea Ciprian-Călin**	

C. Partea III. SARCINI .

Inscrieri privind dezmembramintele dreptului de proprietate, drepturi reale de garanţie şi sarcini	Referinţe
NU SUNT	

Document care conține date cu caracter personal, protejat de prevederile Regulamentului (UE) nr. 679/2016 și Legii 190/2018

Anexa Nr. 1 La Partea I

Teren

Nr cadastral	Suprafaţa (mp)*	Observaţii / Referinţe
	1.832	

* Suprafaţa este determinată in planul de proiecţie Stereo 70.

DETALII LINIARE IMOBIL

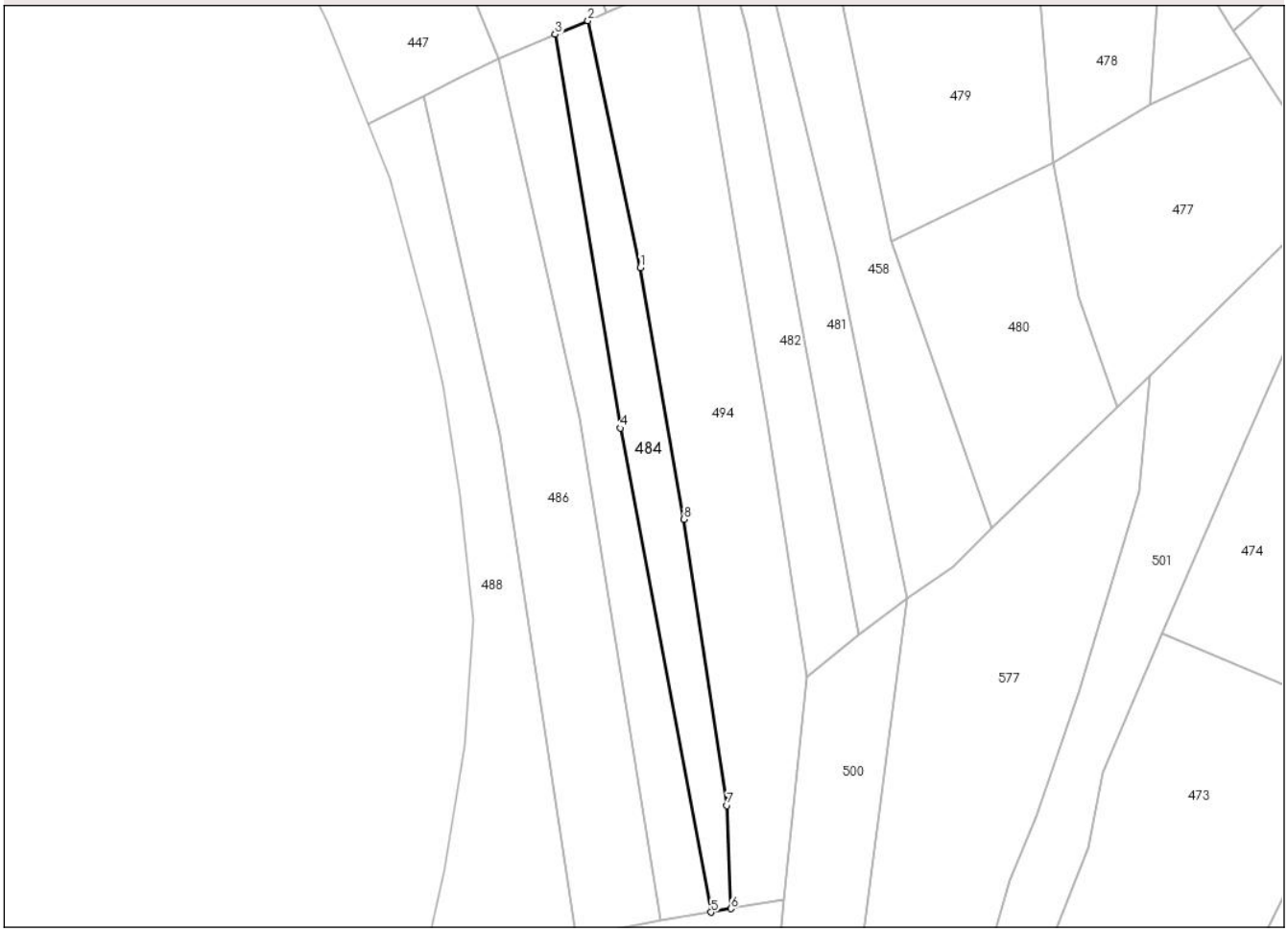

Date referitoare la teren

Crt	Categorie folosință	Intra vilan	Suprafaţa (mp)	Tarla	Parcelă	Nr. topo	Observaţii / Referinţe
1	arabil	NU	1.832	-	-	-	

Lungime Segmente
1) Valorile lungimilor segmentelor sunt obţinute din proiecţie în plan.

Punct început	X / Y	Punct sfârşit	X / Y	Lungime segment (** (m)
1	404.093,265 658.420,359	2	404.081,497 658.475,614	56.494
2	404.081,497 658.475,614	3	404.074,173 658.472,541	7.943
3	404.074,173 658.472,541	4	404.088,758 658.384,399	89.341
4	404.088,758 658.384,399	5	404.109,065 658.276,025	110.26
5	404.109,065 658.276,025	6	404.113,548 658.276,798	4.549

Document care conține date cu caracter personal, protejat de prevederile Regulamentului (UE) nr. 679/2016 și Legii 190/2018

Punct început	X / Y	Punct sfârşit	X / Y	Lungime segment (** (m)
6	404.113,548 658.276,798	7	404.112,676 658.299,898	23.116
7	404.112,676 658.299,898	8	404.103,01 658.363,978	64.805
8	404.103,01 658.363,978	1	404.093,265 658.420,359	57.217

** Lungimile segmentelor sunt determinate în planul de proiecţie Stereo 70 şi sunt rotunjite la 1 milimetru.
*** Distanţa dintre puncte este formată din segmente cumulate ce sunt mai mici decât valoarea 1 milimetru.

Document care conține date cu caracter personal, protejat de prevederile Regulamentului (UE) nr. 679/2016 și Legii 190/2018

DATE DESPRE IMOBILUL NR. 485

Oficiul de Cadastru şi Publicitate Imobiliară MARAMURES
Biroul de Cadastru şi Publicitate Imobiliară Targu Lapus

A. Partea I. Descrierea imobilului

TEREN Extravilan

Adresa: Jud. Maramures, "Dl. Hotarelor"

Nr. Crt	Nr cadastral Nr. topografic	Suprafaţa* (mp)	Observaţii / Referinţe
A1		2.058	Sector cadastral:32 Teren neimprejmuit;

B. Partea II. Proprietari şi acte

Inscrieri privitoare la dreptul de proprietate şi alte drepturi reale		Referinţe
485 / 17/12/2024		
Act Administrativ nr. 525/17, din 07/11/1994 emis de Comisia Judeteana Maramures (titlu de proprietate);		
B1	Intabulare, drept de PROPRIETATE, dobandit prin Reconstituire, cota actuala 1/1	A1
	1) **Kriste Trifan**, lipsa CNP 2) **Kriste Gheorghe**, lipsa CNP 3) **Kriste Ioan**, lipsa CNP 4) **Kriste Maria**, lipsa CNP 5) **Vladut Rozalia**, lipsa CNP	
Act Administrativ nr. 3065, din 17/12/2024 emis de Comuna Vima Mică (adeverinta);		
B2	Se notează posesia faptică în favoarea lui	A1
	1) **Roman Ioan**	

C. Partea III. SARCINI .

Inscrieri privind dezmembramintele dreptului de proprietate, drepturi reale de garanţie şi sarcini	Referinţe
NU SUNT	

Document care conține date cu caracter personal, protejat de prevederile Regulamentului (UE) nr. 679/2016 și Legii 190/2018

Anexa Nr. 1 La Partea I

Teren

Nr cadastral	Suprafaţa (mp)*	Observaţii / Referinţe
	2.058	

* Suprafaţa este determinată in planul de proiecţie Stereo 70.

DETALII LINIARE IMOBIL

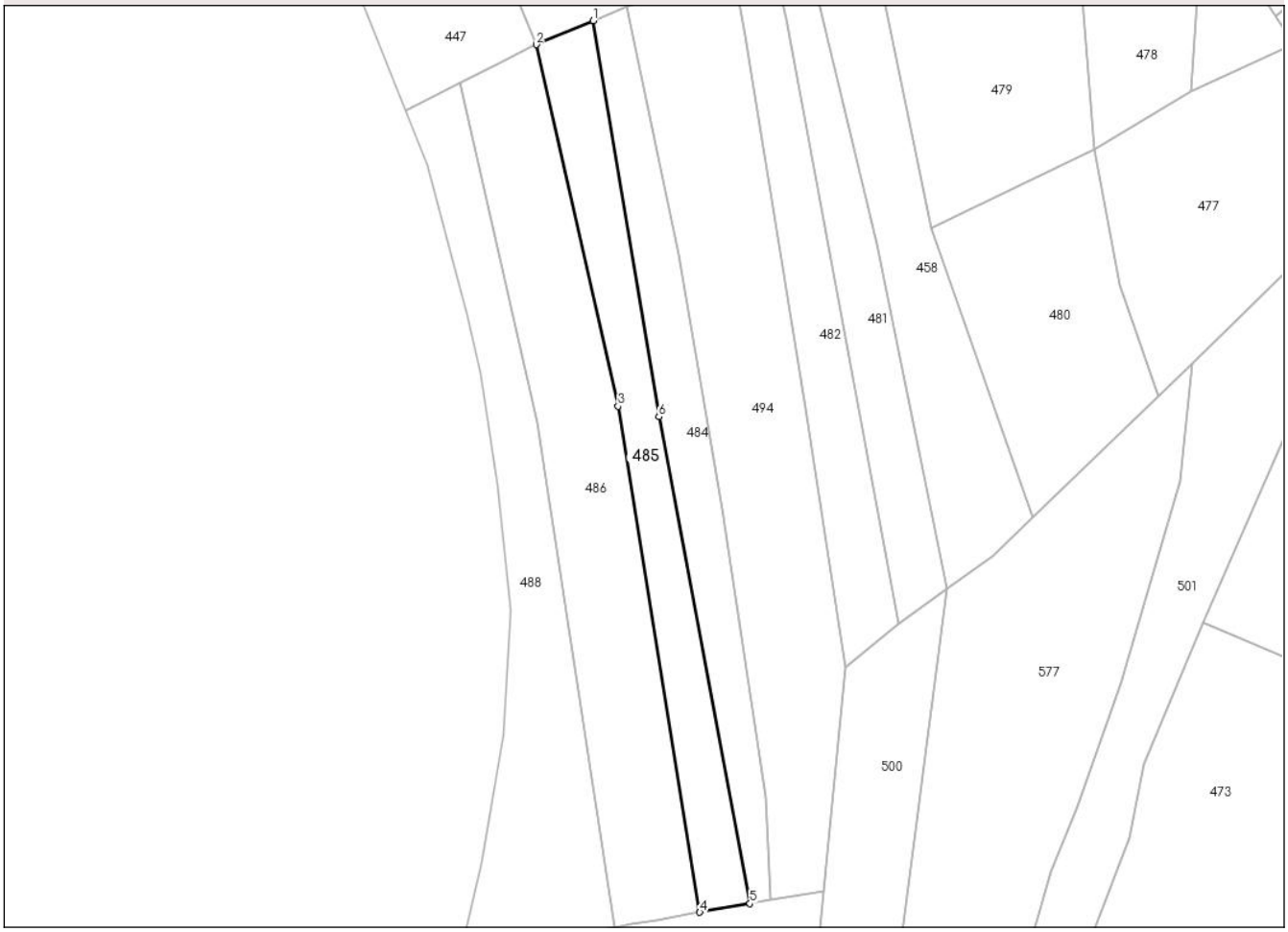

Date referitoare la teren

Crt	Categorie folosință	Intra vilan	Suprafaţa (mp)	Tarla	Parcelă	Nr. topo	Observaţii / Referinţe
1	arabil	NU	2.058	-	-	-	

Lungime Segmente
1) Valorile lungimilor segmentelor sunt obţinute din proiecţie în plan.

Punct început	X / Y	Punct sfârşit	X / Y	Lungime segment (** (m)
1	404.074,173 658.472,541	2	404.061,432 658.467,197	13.817
2	404.061,432 658.467,197	3	404.079,698 658.386,7	82.543
3	404.079,698 658.386,7	4	404.097,891 658.274,097	114.063
4	404.097,891 658.274,097	5	404.109,065 658.276,025	11.338
5	404.109,065 658.276,025	6	404.088,758 658.384,399	110.26

Document care conține date cu caracter personal, protejat de prevederile Regulamentului (UE) nr. 679/2016 și Legii 190/2018

Punct început	X / Y	Punct sfârşit	X / Y	Lungime segment (** (m)
6	404.088,758 658.384,399	1	404.074,173 658.472,541	89.341

** Lungimile segmentelor sunt determinate în planul de proiecţie Stereo 70 şi sunt rotunjite la 1 milimetru.
*** Distanţa dintre puncte este formată din segmente cumulate ce sunt mai mici decât valoarea 1 milimetru.

Document care conține date cu caracter personal, protejat de prevederile Regulamentului (UE) nr. 679/2016 și Legii 190/2018

DATE DESPRE IMOBILUL NR. 486

Oficiul de Cadastru şi Publicitate Imobiliară MARAMURES
Biroul de Cadastru şi Publicitate Imobiliară Targu Lapus

A. Partea I. Descrierea imobilului

TEREN Extravilan

Adresa: Jud. Maramures, "Moine"

Nr. Crt	Nr cadastral Nr. topografic	Suprafaţa* (mp)	Observaţii / Referinţe
A1		3.610	Sector cadastral:32 Teren neimprejmuit;

B. Partea II. Proprietari şi acte

Inscrieri privitoare la dreptul de proprietate şi alte drepturi reale		Referinţe
486 / 16/12/2024		
Act Administrativ nr. 43706/28, din 09/09/2005 emis de Comisia Judeteana Maramures (titlu de proprietate);		
B1	Intabulare, drept de PROPRIETATE, dobandit prin Reconstituire, cota actuala 1/1	A1
	1) **Bodea Cornel-Ioan** 2) **Bodea Lucretia**, lipsa CNP 3) **Micu Maria-Elvira**	

C. Partea III. SARCINI .

Inscrieri privind dezmembramintele dreptului de proprietate, drepturi reale de garanţie şi sarcini	Referinţe
NU SUNT	

Document care conține date cu caracter personal, protejat de prevederile Regulamentului (UE) nr. 679/2016 și Legii 190/2018

Anexa Nr. 1 La Partea I

Teren

Nr cadastral	Suprafaţa (mp)*	Observaţii / Referinţe
	3.610	

* Suprafaţa este determinată in planul de proiecţie Stereo 70.

DETALII LINIARE IMOBIL

Date referitoare la teren

Crt	Categorie folosință	Intra vilan	Suprafaţa (mp)	Tarla	Parcelă	Nr. topo	Observaţii / Referinţe
1	faneata	NU	3.610	-	-	-	

Lungime Segmente
1) Valorile lungimilor segmentelor sunt obţinute din proiecţie în plan.

Punct început	X / Y	Punct sfârşit	X / Y	Lungime segment (** (m)
1	404.079,698 658.386,7	2	404.061,432 658.467,197	82.543
2	404.061,432 658.467,197	3	404.053,008 658.462,972	9.424
3	404.053,008 658.462,972	4	404.044,585 658.458,748	9.424
4	404.044,585 658.458,748	5	404.061,777 658.382,983	77.691
5	404.061,777 658.382,983	6	404.078,786 658.270,7	113.564

Document care conține date cu caracter personal, protejat de prevederile Regulamentului (UE) nr. 679/2016 și Legii 190/2018

Punct început	X / Y	Punct sfârşit	X / Y	Lungime segment (** (m)
6	404.078,786 658.270,7	7	404.082,679 658.271,397	3.955
7	404.082,679 658.271,397	8	404.088,342 658.272,41	5.753
8	404.088,342 658.272,41	9	404.097,891 658.274,097	9.697
9	404.097,891 658.274,097	1	404.079,698 658.386,7	114.063

** Lungimile segmentelor sunt determinate în planul de proiecţie Stereo 70 şi sunt rotunjite la 1 milimetru.
*** Distanţa dintre puncte este formată din segmente cumulate ce sunt mai mici decât valoarea 1 milimetru.

Document care conține date cu caracter personal, protejat de prevederile Regulamentului (UE) nr. 679/2016 și Legii 190/2018

DATE DESPRE IMOBILUL NR. 488

Oficiul de Cadastru şi Publicitate Imobiliară MARAMURES
Biroul de Cadastru şi Publicitate Imobiliară Targu Lapus

A. Partea I. Descrierea imobilului

TEREN Extravilan

Adresa: Jud. Maramures

Nr. Crt	Nr cadastral Nr. topografic	Suprafaţa* (mp)	Observaţii / Referinţe
A1		6.931	Sector cadastral:32 Teren neimprejmuit;

B. Partea II. Proprietari şi acte

Inscrieri privitoare la dreptul de proprietate şi alte drepturi reale		Referinţe
488 / 11/11/2024		
Act Normativ nr. Legea 7, din 13/03/1996 emis de Parlamentul României (lege);		
B1	Intabulare, drept de PROPRIETATE, dobandit prin Lege, cota actuala 1/1	A1
	1) **NEIDENTIFICAT NEIDENTIFICAT**	
B2	se noteaza mențiunea "proprietar neidentificat" în baza art.13 alin. 15 din Legea 7/1996	A1

C. Partea III. SARCINI .

Inscrieri privind dezmembramintele dreptului de proprietate, drepturi reale de garanţie şi sarcini	Referinţe
NU SUNT	

Document care conține date cu caracter personal, protejat de prevederile Regulamentului (UE) nr. 679/2016 și Legii 190/2018

Anexa Nr. 1 La Partea I

Teren

Nr cadastral	Suprafaţa (mp)*	Observaţii / Referinţe
	6.931	

* Suprafaţa este determinată in planul de proiecţie Stereo 70.

DETALII LINIARE IMOBIL

Date referitoare la teren

Crt	Categorie folosință	Intra vilan	Suprafaţa (mp)	Tarla	Parcelă	Nr. topo	Observaţii / Referinţe
1	faneata	NU	6.931	-	-	-	

Lungime Segmente
1) Valorile lungimilor segmentelor sunt obţinute din proiecţie în plan.

Punct început	X / Y	Punct sfârşit	X / Y	Lungime segment (** (m)
1	404.061,777 658.382,983	2	404.044,585 658.458,748	77.691
2	404.044,585 658.458,748	3	404.032,222 658.452,548	13.83
3	404.032,222 658.452,548	4	404.037,11 658.440,282	13.204
4	404.037,11 658.440,282	5	404.046,081 658.406,925	34.542
5	404.046,081 658.406,925	6	404.049,122 658.393,949	13.328

Document care conține date cu caracter personal, protejat de prevederile Regulamentului (UE) nr. 679/2016 și Legii 190/2018

Punct început	X / Y	Punct sfârşit	X / Y	Lungime segment (** (m)
6	404.049,122 658.393,949	7	404.052,894 658.369,365	24.872
7	404.052,894 658.369,365	8	404.055,768 658.341,365	28.147
8	404.055,768 658.341,365	9	404.054,039 658.313,506	27.913
9	404.054,039 658.313,506	10	404.049,296 658.285,318	28.584
10	404.049,296 658.285,318	11	404.044,791 658.265,605	20.221
11	404.044,791 658.265,605	12	404.018,544 658.161,249	107.606
12	404.018,544 658.161,249	13	404.010,462 658.127,612	34.594
13	404.010,462 658.127,612	14	404.004,07 658.095,183	33.053
14	404.004,07 658.095,183	15	404.000,7 658.075,89	19.585
15	404.000,7 658.075,89	16	404.020,642 658.076,243	19.945
16	404.020,642 658.076,243	17	404.039,299 658.154,078	80.04
17	404.039,299 658.154,078	18	404.055,311 658.214,266	62.282
18	404.055,311 658.214,266	19	404.058,656 658.267,098	52.938
19	404.058,656 658.267,098	20	404.078,786 658.270,7	20.45
20	404.078,786 658.270,7	1	404.061,777 658.382,983	113.564

** Lungimile segmentelor sunt determinate în planul de proiecţie Stereo 70 şi sunt rotunjite la 1 milimetru.
*** Distanţa dintre puncte este formată din segmente cumulate ce sunt mai mici decât valoarea 1 milimetru.

Document care conține date cu caracter personal, protejat de prevederile Regulamentului (UE) nr. 679/2016 și Legii 190/2018

DATE DESPRE IMOBILUL NR. 489

Oficiul de Cadastru şi Publicitate Imobiliară MARAMURES
Biroul de Cadastru şi Publicitate Imobiliară Targu Lapus

A. Partea I. Descrierea imobilului

TEREN Extravilan

Adresa: Jud. Maramures, "Dealu Runcului"

Nr. Crt	Nr cadastral Nr. topografic	Suprafaţa* (mp)	Observaţii / Referinţe
A1		5.100	Sector cadastral:32 Teren neimprejmuit;

B. Partea II. Proprietari şi acte

Inscrieri privitoare la dreptul de proprietate şi alte drepturi reale		Referinţe
489 / 15/01/2025		
Act Administrativ nr. 56, din 15/01/2025 emis de Comuna Vima Mică (proces verbal de punere in posesie, Hotararea nr. 945/19.12.1991 a Comisiei Judetene de Fond Funciar Maramures);		
B1	Inscrierea provizorie, drept de PROPRIETATE, dobandit prin Lege, cota actuala 1/1	A1
	1) **Cindea Simion**, lipsa CNP	
Act Administrativ nr. 82, din 15/01/2025 emis de Comuna Vima Mică (adeverinta);		
B2	Se notează posesia faptică în favoarea lui	A1
	1) **Cîndea Ciprian-Călin**	

C. Partea III. SARCINI .

Inscrieri privind dezmembramintele dreptului de proprietate, drepturi reale de garanţie şi sarcini	Referinţe
NU SUNT	

Anexa Nr. 1 La Partea I

Teren

Nr cadastral	Suprafaţa (mp)*	Observaţii / Referinţe
	5.100	

* Suprafaţa este determinată in planul de proiecţie Stereo 70.

DETALII LINIARE IMOBIL

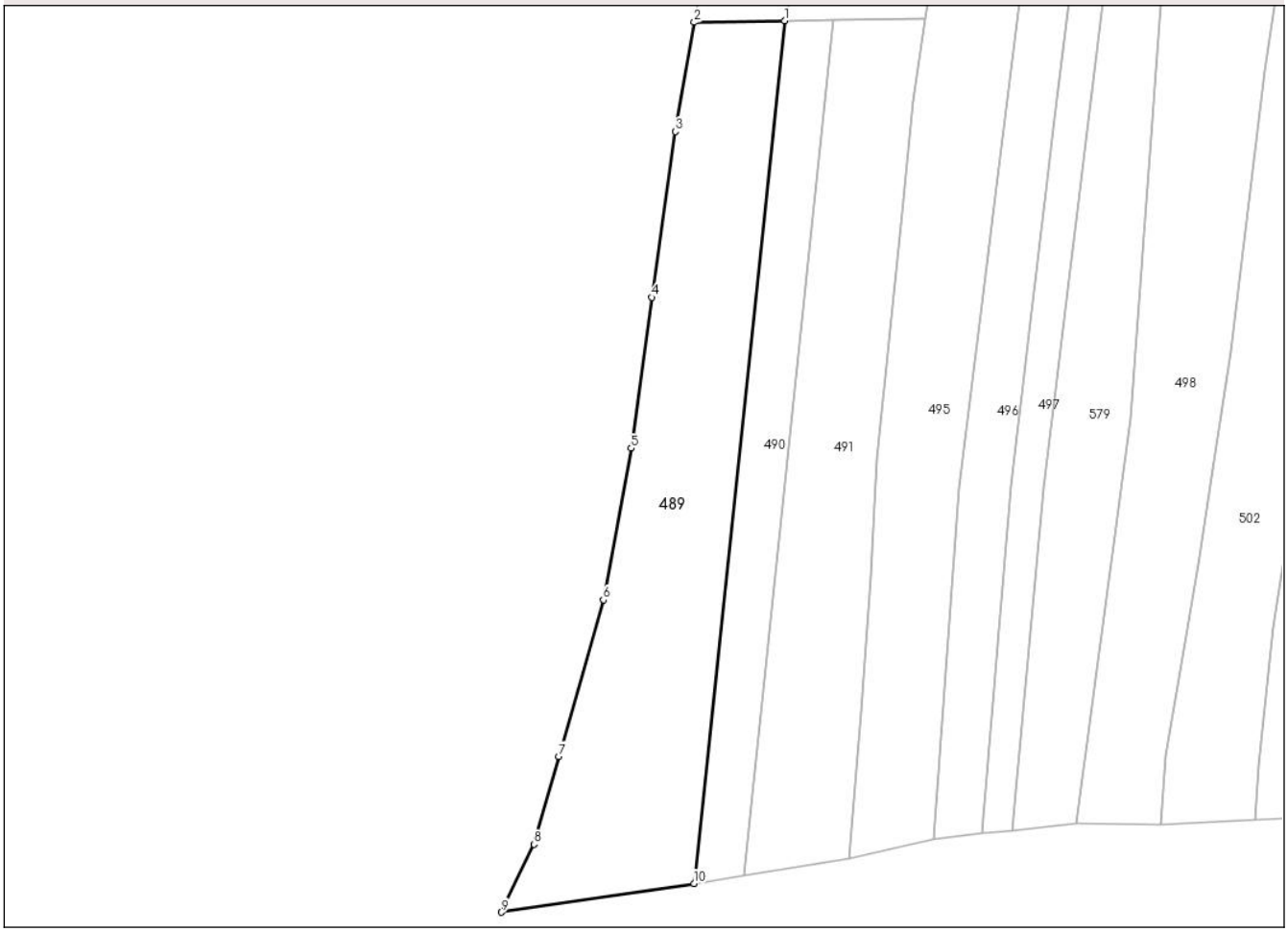

Date referitoare la teren

Crt	Categorie folosință	Intra vilan	Suprafaţa (mp)	Tarla	Parcelă	Nr. topo	Observaţii / Referinţe
1	faneata	NU	5.100	-	-	-	

Lungime Segmente
1) Valorile lungimilor segmentelor sunt obţinute din proiecţie în plan.

Punct început	X / Y	Punct sfârşit	X / Y	Lungime segment (** (m)
1	404.020,642 658.076,243	2	404.000,7 658.075,89	19.945
2	404.000,7 658.075,89	3	403.996,489 658.051,789	24.466
3	403.996,489 658.051,789	4	403.991,32 658.015,123	37.029
4	403.991,32 658.015,123	5	403.986,694 657.981,802	33.641
5	403.986,694 657.981,802	6	403.980,584 657.948,296	34.059

Document care conține date cu caracter personal, protejat de prevederile Regulamentului (UE) nr. 679/2016 și Legii 190/2018

Punct început	X / Y	Punct sfârşit	X / Y	Lungime segment (** (m)
6	403.980,584 657.948,296	7	403.970,757 657.913,746	35.92
7	403.970,757 657.913,746	8	403.965,246 657.894,36	20.154
8	403.965,246 657.894,36	9	403.958,055 657.879,334	16.659
9	403.958,055 657.879,334	10	404.000,615 657.885,661	43.028
10	404.000,615 657.885,661	1	404.020,642 658.076,243	191.631

** Lungimile segmentelor sunt determinate în planul de proiecţie Stereo 70 şi sunt rotunjite la 1 milimetru.
*** Distanţa dintre puncte este formată din segmente cumulate ce sunt mai mici decât valoarea 1 milimetru.

Document care conține date cu caracter personal, protejat de prevederile Regulamentului (UE) nr. 679/2016 și Legii 190/2018

DATE DESPRE IMOBILUL NR. 490

Oficiul de Cadastru şi Publicitate Imobiliară MARAMURES
Biroul de Cadastru şi Publicitate Imobiliară Targu Lapus

A. Partea I. Descrierea imobilului

TEREN Extravilan

Adresa: Jud. Maramures

Nr. Crt	Nr cadastral Nr. topografic	Suprafaţa* (mp)	Observaţii / Referinţe
A1		2.042	Sector cadastral:32 Teren neimprejmuit;

B. Partea II. Proprietari şi acte

Inscrieri privitoare la dreptul de proprietate şi alte drepturi reale		Referinţe
490 / 11/11/2024		
Act Normativ nr. Legea 7, din 13/03/1996 emis de Parlamentul României (lege);		
B1	Intabulare, drept de PROPRIETATE, dobandit prin Lege, cota actuala 1/1	A1
	1) **NEIDENTIFICAT NEIDENTIFICAT**	
B2	se noteaza mențiunea "proprietar neidentificat" în baza art.13 alin. 15 din Legea 7/1996	A1

C. Partea III. SARCINI .

Inscrieri privind dezmembramintele dreptului de proprietate, drepturi reale de garanţie şi sarcini	Referinţe
NU SUNT	

Document care conține date cu caracter personal, protejat de prevederile Regulamentului (UE) nr. 679/2016 și Legii 190/2018

Anexa Nr. 1 La Partea I

Teren

Nr cadastral	Suprafaţa (mp)*	Observaţii / Referinţe
	2.042	

* Suprafaţa este determinată in planul de proiecţie Stereo 70.

DETALII LINIARE IMOBIL

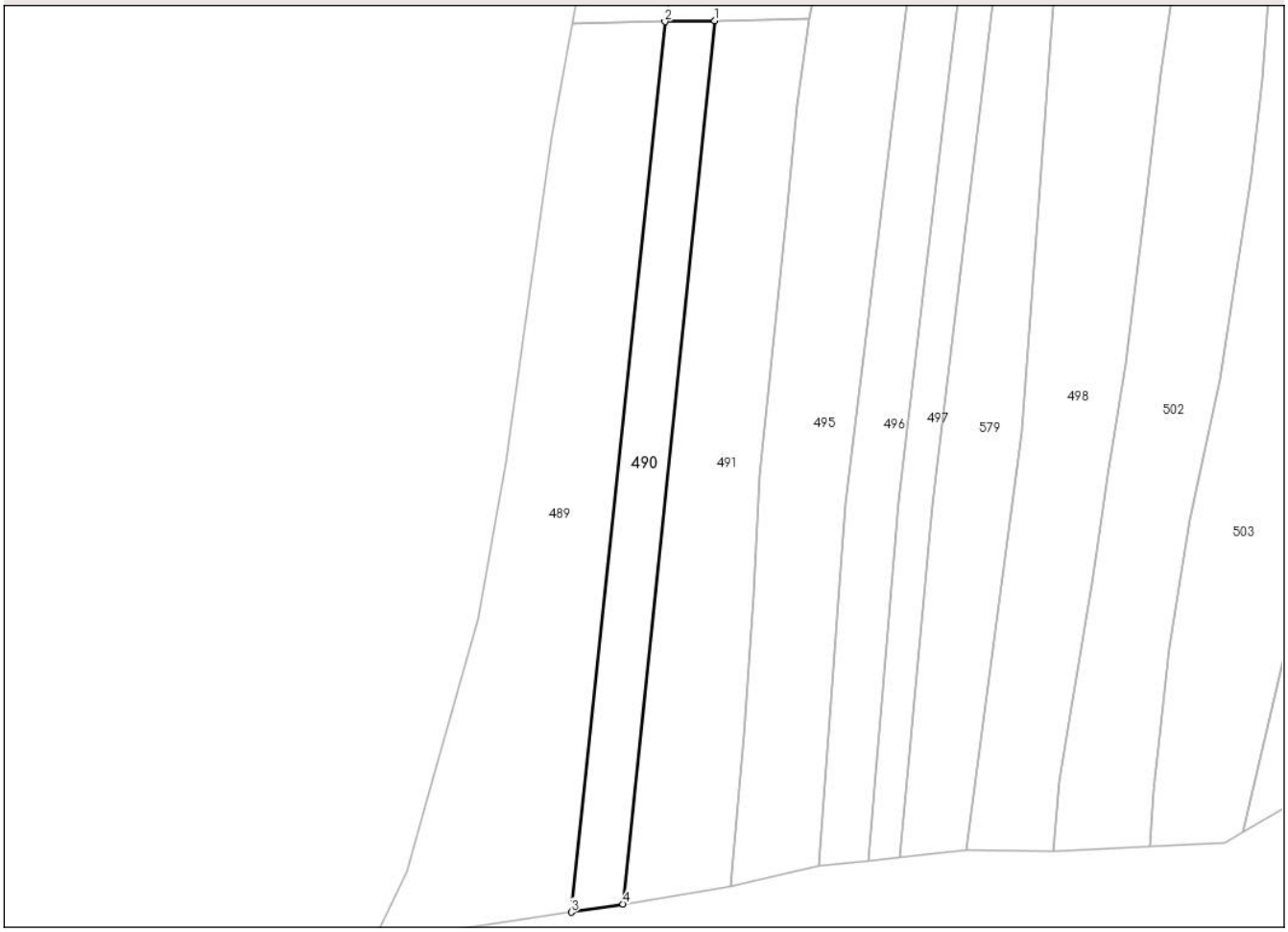

Date referitoare la teren

Crt	Categorie folosință	Intra vilan	Suprafaţa (mp)	Tarla	Parcelă	Nr. topo	Observaţii / Referinţe
1	faneata	NU	2.042	-	-	-	

Lungime Segmente
1) Valorile lungimilor segmentelor sunt obţinute din proiecţie în plan.

Punct început	X / Y	Punct sfârşit	X / Y	Lungime segment (** (m)
1	404.031,3 658.076,431	2	404.020,642 658.076,243	10.66
2	404.020,642 658.076,243	3	404.000,615 657.885,661	191.631
3	404.000,615 657.885,661	4	404.011,679 657.887,397	11.2
4	404.011,679 657.887,397	1	404.031,3 658.076,431	190.049

**** Lungimile segmentelor sunt determinate în planul de proiecţie Stereo 70 şi sunt rotunjite la 1 milimetru.**

Document care conține date cu caracter personal, protejat de prevederile Regulamentului (UE) nr. 679/2016 și Legii 190/2018

***** Distanţa dintre puncte este formată din segmente cumulate ce sunt mai mici decât valoarea 1 milimetru.**

DATE DESPRE IMOBILUL NR. 491

Oficiul de Cadastru şi Publicitate Imobiliară MARAMURES
Biroul de Cadastru şi Publicitate Imobiliară Targu Lapus

A. Partea I. Descrierea imobilului

TEREN Extravilan

Adresa: Jud. Maramures, "Valea Direli"

Nr. Crt	Nr cadastral Nr. topografic	Suprafaţa* (mp)	Observaţii / Referinţe
A1		3.869	Sector cadastral:32 Teren neimprejmuit;

B. Partea II. Proprietari şi acte

Inscrieri privitoare la dreptul de proprietate şi alte drepturi reale		Referinţe
491 / 11/11/2024		
Act Notarial nr. 151, din 14/12/2005 emis de Lujerdeanu Constantin (certificat de mostenitor);		
B1	Intabulare, drept de PROPRIETATE, dobandit prin Succesiune, cota actuala 1/2	A1
	1) **Băisan Maria-Ortenzia**	
B2	Intabulare, drept de PROPRIETATE, dobandit prin Succesiune, cota actuala 1/2	A1
	1) **Florean Otilia-Rozalia**	

C. Partea III. SARCINI .

Inscrieri privind dezmembramintele dreptului de proprietate, drepturi reale de garanţie şi sarcini	Referinţe
NU SUNT	

Document care conține date cu caracter personal, protejat de prevederile Regulamentului (UE) nr. 679/2016 și Legii 190/2018

Anexa Nr. 1 La Partea I

Teren

Nr cadastral	Suprafaţa (mp)*	Observaţii / Referinţe
	3.869	

* Suprafaţa este determinată in planul de proiecţie Stereo 70.

DETALII LINIARE IMOBIL

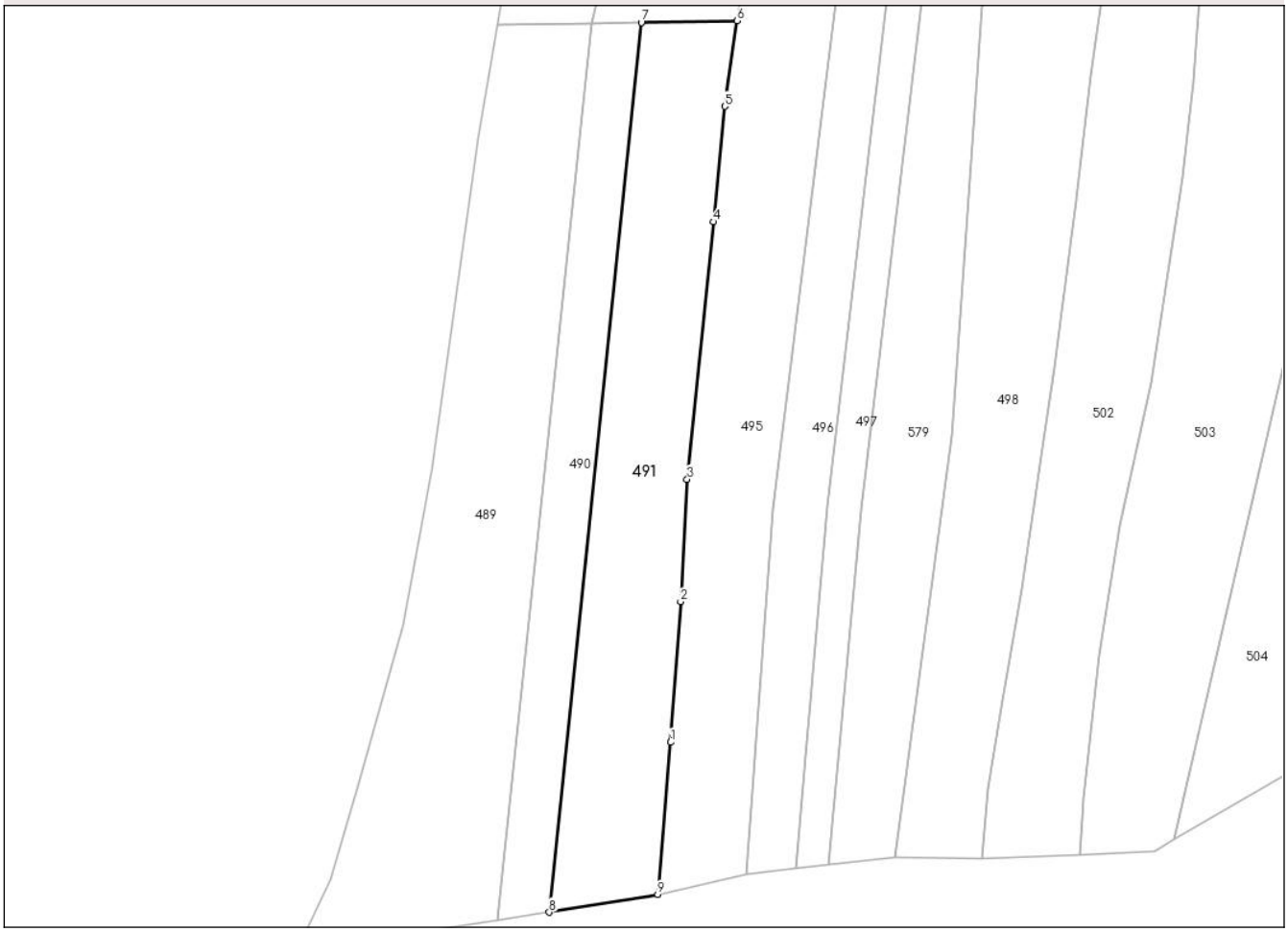

Date referitoare la teren

Crt	Categorie folosință	Intra vilan	Suprafaţa (mp)	Tarla	Parcelă	Nr. topo	Observaţii / Referinţe
1	arabil	NU	3.869	-	-	-	

Lungime Segmente
1) Valorile lungimilor segmentelor sunt obţinute din proiecţie în plan.

Punct început	X / Y	Punct sfârşit	X / Y	Lungime segment (** (m)
1	404.037,527 657.923,49	2	404.039,631 657.953,345	29.929
2	404.039,631 657.953,345	3	404.041,027 657.979,352	26.044
3	404.041,027 657.979,352	4	404.046,677 658.034,041	54.98
4	404.046,677 658.034,041	5	404.049,025 658.058,599	24.67
5	404.049,025 658.058,599	6	404.051,616 658.076,79	18.375

Document care conține date cu caracter personal, protejat de prevederile Regulamentului (UE) nr. 679/2016 și Legii 190/2018

Punct început	X / Y	Punct sfârşit	X / Y	Lungime segment (** (m)
6	404.051,616 658.076,79	7	404.031,3 658.076,431	20.319
7	404.031,3 658.076,431	8	404.011,679 657.887,397	190.049
8	404.011,679 657.887,397	9	404.034,781 657.891,138	23.403
9	404.034,781 657.891,138	1	404.037,527 657.923,49	32.468

** Lungimile segmentelor sunt determinate în planul de proiecţie Stereo 70 şi sunt rotunjite la 1 milimetru.
*** Distanţa dintre puncte este formată din segmente cumulate ce sunt mai mici decât valoarea 1 milimetru.

Document care conține date cu caracter personal, protejat de prevederile Regulamentului (UE) nr. 679/2016 și Legii 190/2018

DATE DESPRE IMOBILUL NR. 492

Oficiul de Cadastru şi Publicitate Imobiliară MARAMURES
Biroul de Cadastru şi Publicitate Imobiliară Targu Lapus

A. Partea I. Descrierea imobilului

TEREN Extravilan

Adresa: Jud. Maramures, "Dosul Runcului"

Nr. Crt	Nr cadastral Nr. topografic	Suprafaţa* (mp)	Observaţii / Referinţe
A1		3.560	Sector cadastral:32 Teren neimprejmuit;

B. Partea II. Proprietari şi acte

Inscrieri privitoare la dreptul de proprietate şi alte drepturi reale		Referinţe
492 / 20/12/2024		
Act Notarial nr. 95/2017, din 20/11/2017 emis de Radu A. Podeleanu (certificat de mostenitor);		
B1	Intabulare, drept de PROPRIETATE, dobandit prin Succesiune, cota actuala 1/1	A1
	1) **Percea Ovidiu-Remus**	

C. Partea III. SARCINI .

Inscrieri privind dezmembramintele dreptului de proprietate, drepturi reale de garanţie şi sarcini	Referinţe
NU SUNT	

Anexa Nr. 1 La Partea I

Teren

Nr cadastral	Suprafaţa (mp)*	Observaţii / Referinţe
	3.560	

* Suprafaţa este determinată in planul de proiecţie Stereo 70.

DETALII LINIARE IMOBIL

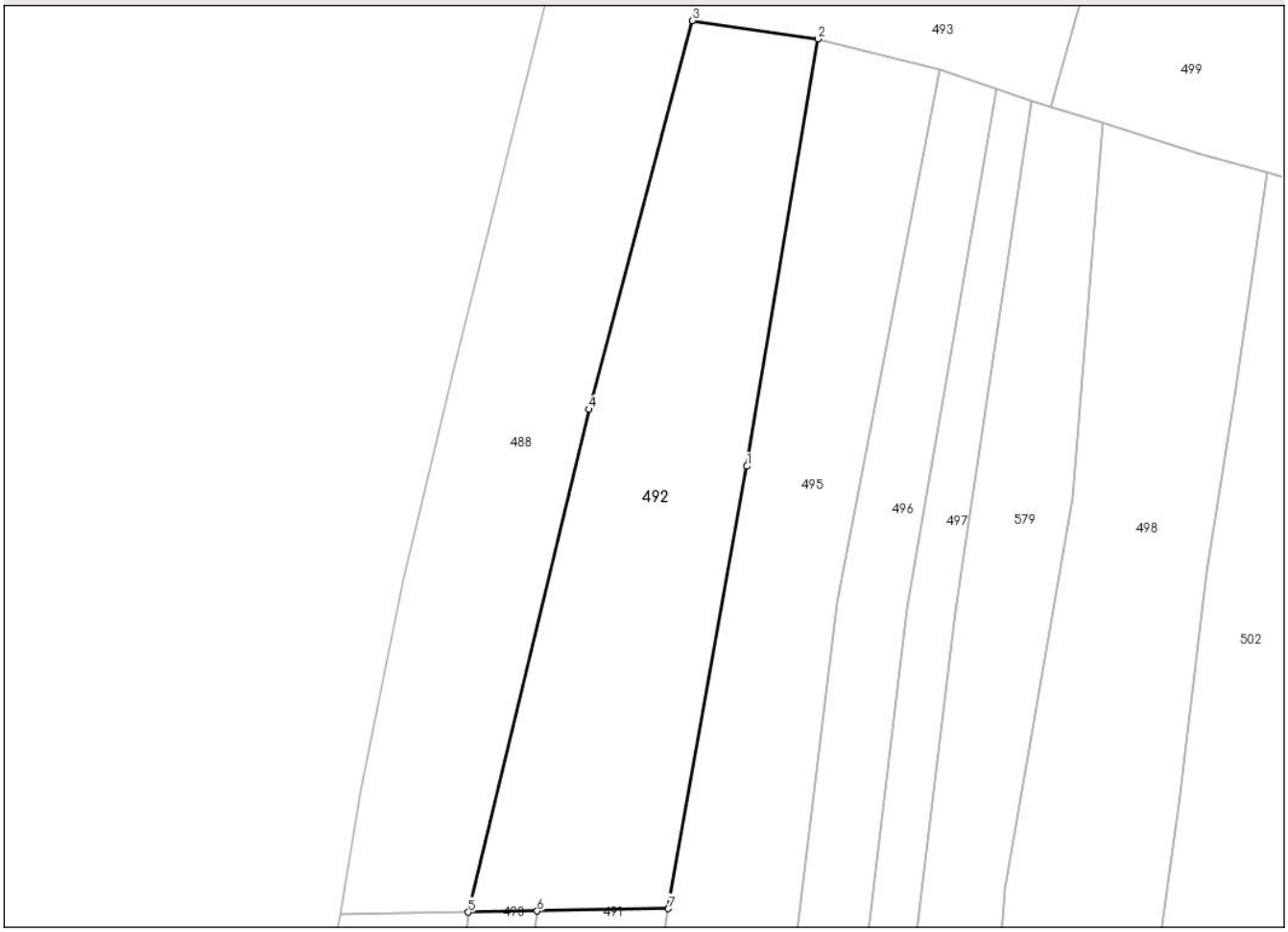

Date referitoare la teren

Crt	Categorie folosință	Intra vilan	Suprafaţa (mp)	Tarla	Parcelă	Nr. topo	Observaţii / Referinţe
1	faneata	NU	3.560	-	-	-	

Lungime Segmente
1) Valorile lungimilor segmentelor sunt obţinute din proiecţie în plan.

Punct început	X / Y	Punct sfârşit	X / Y	Lungime segment (** (m)
1	404.063,801 658.145,274	2	404.074,776 658.211,431	67.061
2	404.074,776 658.211,431	3	404.055,311 658.214,266	19.67
3	404.055,311 658.214,266	4	404.039,299 658.154,078	62.282
4	404.039,299 658.154,078	5	404.020,642 658.076,243	80.04
5	404.020,642 658.076,243	6	404.031,3 658.076,431	10.66

Document care conține date cu caracter personal, protejat de prevederile Regulamentului (UE) nr. 679/2016 și Legii 190/2018

Punct început	X / Y	Punct sfârşit	X / Y	Lungime segment (** (m)
6	404.031,3 658.076,431	7	404.051,616 658.076,79	20.319
7	404.051,616 658.076,79	1	404.063,801 658.145,274	69.56

** Lungimile segmentelor sunt determinate în planul de proiecţie Stereo 70 şi sunt rotunjite la 1 milimetru.
*** Distanţa dintre puncte este formată din segmente cumulate ce sunt mai mici decât valoarea 1 milimetru.

Document care conține date cu caracter personal, protejat de prevederile Regulamentului (UE) nr. 679/2016 și Legii 190/2018

DATE DESPRE IMOBILUL NR. 493

Oficiul de Cadastru şi Publicitate Imobiliară MARAMURES
Biroul de Cadastru şi Publicitate Imobiliară Targu Lapus

A. Partea I. Descrierea imobilului

TEREN Extravilan

Adresa: Jud. Maramures, "Dosu Runcului, Dl. Runc"

Nr. Crt	Nr cadastral Nr. topografic	Suprafaţa* (mp)	Observaţii / Referinţe
A1		4.072	Sector cadastral:32 Teren neimprejmuit;

B. Partea II. Proprietari şi acte

Inscrieri privitoare la dreptul de proprietate şi alte drepturi reale		Referinţe
493 / 21/01/2025		
Act Administrativ nr. 1907/6, din 31/07/2002 emis de Comuna Vima Mică (titlu de proprietate);		
B1	Intabulare, drept de PROPRIETATE, dobandit prin Reconstituire, cota actuala 3109/4072	A1
	1) **Tecar Florica**, lipsa CNP	
Act Administrativ nr. 1907/81, din 06/02/2003 emis de Comisia Judeteana Maramures (titlu de proprietate);		
B2	Intabulare, drept de PROPRIETATE, dobandit prin Reconstituire, cota actuala 963/4072	A1
	1) **Cindea Maria**, lipsa CNP 2) **Cindea Gavril**, lipsa CNP	
Act Administrativ nr. 142, din 21/01/2025 emis de Comuna Vima Mică (adeverinta);		
B3	Se notează posesia faptică asupra cotei de 1/1 parte în favoarea lui	A1
	1) **Tecar Andrei-Valentin** 2) **Tecar Dorina-Cristina**	

C. Partea III. SARCINI .

Inscrieri privind dezmembramintele dreptului de proprietate, drepturi reale de garanţie şi sarcini	Referinţe
NU SUNT	

Document care conține date cu caracter personal, protejat de prevederile Regulamentului (UE) nr. 679/2016 și Legii 190/2018

Anexa Nr. 1 La Partea I

Teren

Nr cadastral	Suprafaţa (mp)*	Observaţii / Referinţe
	4.072	

* Suprafaţa este determinată in planul de proiecţie Stereo 70.

DETALII LINIARE IMOBIL

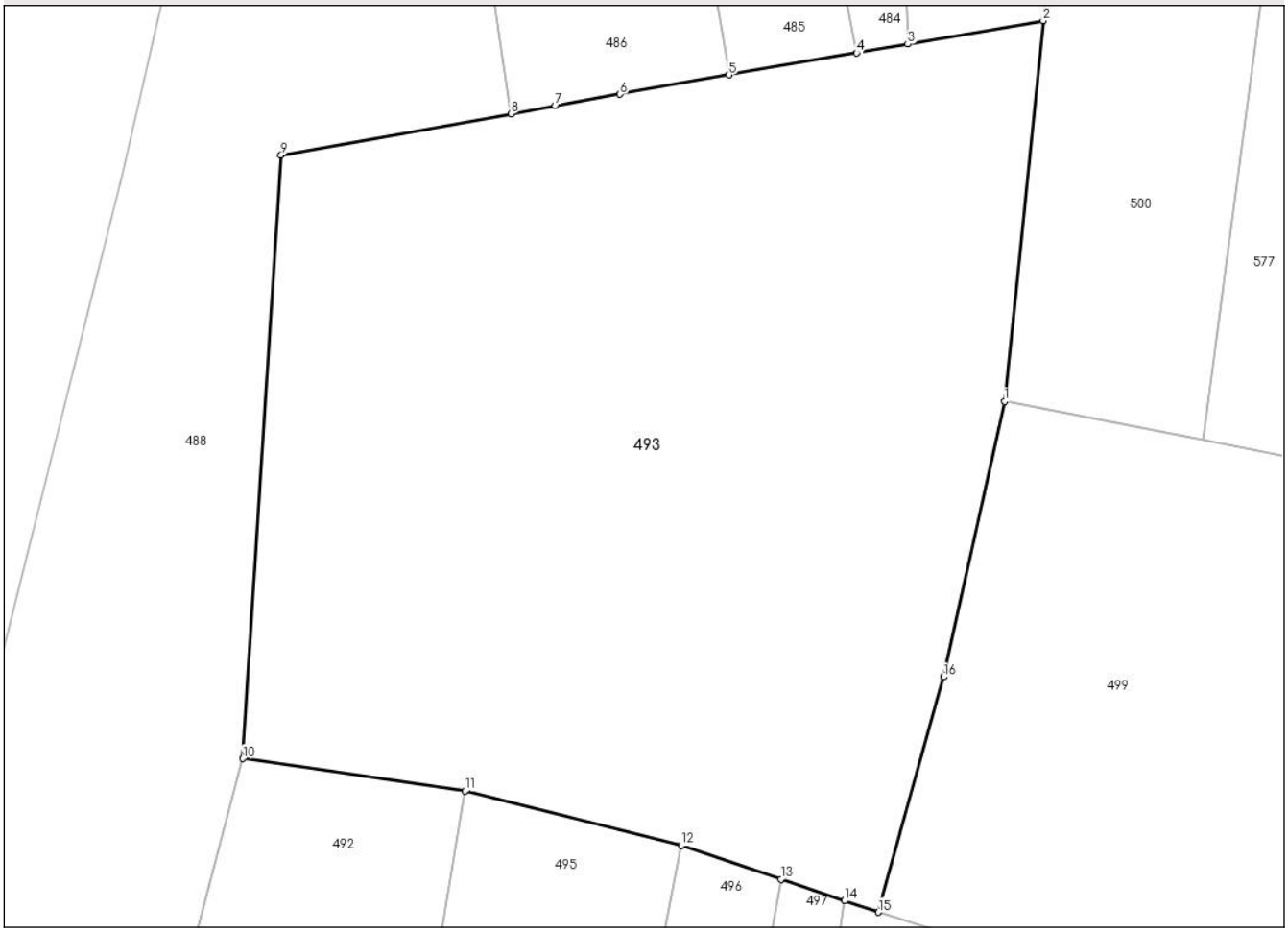

Date referitoare la teren

Crt	Categorie folosință	Intra vilan	Suprafaţa (mp)	Tarla	Parcelă	Nr. topo	Observaţii / Referinţe
1	arabil	NU	4.072	-	-	-	

Lungime Segmente
1) Valorile lungimilor segmentelor sunt obţinute din proiecţie în plan.

Punct început	X / Y	Punct sfârşit	X / Y	Lungime segment (** (m)
1	404.122,026 658.245,527	2	404.125,416 658.278,846	33.491
2	404.125,416 658.278,846	3	404.113,548 658.276,798	12.044
3	404.113,548 658.276,798	4	404.109,065 658.276,025	4.549
4	404.109,065 658.276,025	5	404.097,891 658.274,097	11.338
5	404.097,891 658.274,097	6	404.088,342 658.272,41	9.697

Document care conține date cu caracter personal, protejat de prevederile Regulamentului (UE) nr. 679/2016 și Legii 190/2018

Punct început	X / Y	Punct sfârşit	X / Y	Lungime segment (** (m)
6	404.088,342 658.272,41	7	404.082,679 658.271,397	5.753
7	404.082,679 658.271,397	8	404.078,786 658.270,7	3.955
8	404.078,786 658.270,7	9	404.058,656 658.267,098	20.45
9	404.058,656 658.267,098	10	404.055,311 658.214,266	52.938
10	404.055,311 658.214,266	11	404.074,776 658.211,431	19.67
11	404.074,776 658.211,431	12	404.093,733 658.206,666	19.547
12	404.093,733 658.206,666	13	404.102,442 658.203,718	9.194
13	404.102,442 658.203,718	14	404.108,013 658.201,833	5.881
14	404.108,013 658.201,833	15	404.110,973 658.200,831	3.126
15	404.110,973 658.200,831	16	404.116,695 658.221,421	21.37
16	404.116,695 658.221,421	1	404.122,026 658.245,527	24.688

** Lungimile segmentelor sunt determinate în planul de proiecţie Stereo 70 şi sunt rotunjite la 1 milimetru.
*** Distanţa dintre puncte este formată din segmente cumulate ce sunt mai mici decât valoarea 1 milimetru.

Document care conține date cu caracter personal, protejat de prevederile Regulamentului (UE) nr. 679/2016 și Legii 190/2018

DATE DESPRE IMOBILUL NR. 494

Oficiul de Cadastru şi Publicitate Imobiliară MARAMURES
Biroul de Cadastru şi Publicitate Imobiliară Targu Lapus

A. Partea I. Descrierea imobilului

TEREN Extravilan

Adresa: Jud. Maramures

Nr. Crt	Nr cadastral Nr. topografic	Suprafaţa* (mp)	Observaţii / Referinţe
A1		4.326	Sector cadastral:32 Teren neimprejmuit;

B. Partea II. Proprietari şi acte

Inscrieri privitoare la dreptul de proprietate şi alte drepturi reale		Referinţe
494 / 11/11/2024		
Act Normativ nr. Legea 7, din 13/03/1996 emis de Parlamentul României (lege);		
B1	Intabulare, drept de PROPRIETATE, dobandit prin Lege, cota actuala 1/1	A1
	1) **NEIDENTIFICAT NEIDENTIFICAT**	
B2	se noteaza mențiunea "proprietar neidentificat" în baza art.13 alin. 15 din Legea 7/1996	A1

C. Partea III. SARCINI .

Inscrieri privind dezmembramintele dreptului de proprietate, drepturi reale de garanţie şi sarcini	Referinţe
NU SUNT	

Document care conține date cu caracter personal, protejat de prevederile Regulamentului (UE) nr. 679/2016 și Legii 190/2018

Anexa Nr. 1 La Partea I

Teren

Nr cadastral	Suprafaţa (mp)*	Observaţii / Referinţe
	4.326	

* Suprafaţa este determinată in planul de proiecţie Stereo 70.

DETALII LINIARE IMOBIL

Date referitoare la teren

Crt	Categorie folosință	Intra vilan	Suprafaţa (mp)	Tarla	Parcelă	Nr. topo	Observaţii / Referinţe
1	faneata	NU	4.326	-	-	-	

Lungime Segmente
1) Valorile lungimilor segmentelor sunt obţinute din proiecţie în plan.

Punct început	X / Y	Punct sfârşit	X / Y	Lungime segment (** (m)
1	404.130,48 658.328,616	2	404.121,545 658.386,341	58.412
2	404.121,545 658.386,341	3	404.107,874 658.469,19	83.97
3	404.107,874 658.469,19	4	404.105,182 658.486,015	17.039
4	404.105,182 658.486,015	5	404.085,525 658.477,303	21.501
5	404.085,525 658.477,303	6	404.081,497 658.475,614	4.368

Document care conține date cu caracter personal, protejat de prevederile Regulamentului (UE) nr. 679/2016 și Legii 190/2018

Punct început	X / Y	Punct sfârşit	X / Y	Lungime segment (** (m)
6	404.081,497 658.475,614	7	404.093,265 658.420,359	56.494
7	404.093,265 658.420,359	8	404.103,01 658.363,978	57.217
8	404.103,01 658.363,978	9	404.112,676 658.299,898	64.805
9	404.112,676 658.299,898	10	404.113,548 658.276,798	23.116
10	404.113,548 658.276,798	11	404.125,416 658.278,846	12.044
11	404.125,416 658.278,846	1	404.130,48 658.328,616	50.027

** Lungimile segmentelor sunt determinate în planul de proiecţie Stereo 70 şi sunt rotunjite la 1 milimetru.
*** Distanţa dintre puncte este formată din segmente cumulate ce sunt mai mici decât valoarea 1 milimetru.

Document care conține date cu caracter personal, protejat de prevederile Regulamentului (UE) nr. 679/2016 și Legii 190/2018

DATE DESPRE IMOBILUL NR. 495

Oficiul de Cadastru şi Publicitate Imobiliară MARAMURES
Biroul de Cadastru şi Publicitate Imobiliară Targu Lapus

A. Partea I. Descrierea imobilului

TEREN Extravilan

Adresa: Jud. Maramures, "Dosul Runcului"

Nr. Crt	Nr cadastral Nr. topografic	Suprafaţa* (mp)	Observaţii / Referinţe
A1		6.022	Sector cadastral:32 Teren neimprejmuit;

B. Partea II. Proprietari şi acte

Inscrieri privitoare la dreptul de proprietate şi alte drepturi reale		Referinţe
495 / 20/12/2024		
Act Administrativ nr. 51, din 17/12/2024 emis de Comuna Vima Mică (proces verbal de punere in posesie, Hotararea nr. 945/19.12.1991 a Comisiei Judetene de Fond Funciar Maramures);		
B1	Inscrierea provizorie, drept de PROPRIETATE, dobandit prin Lege, cota actuala 1/1	A1
	1) **Roman Ioan**, lipsa CNP 2) **Farcas Eleonora**, lipsa CNP	
Act Administrativ nr. 3059, din 17/12/2024 emis de Comuna Vima Mică (adeverinta);		
B2	Se notează posesia faptică în favoarea lui	A1
	1) **Farcaş Florin-Ioan**	

C. Partea III. SARCINI .

Inscrieri privind dezmembramintele dreptului de proprietate, drepturi reale de garanţie şi sarcini	Referinţe
NU SUNT	

Document care conține date cu caracter personal, protejat de prevederile Regulamentului (UE) nr. 679/2016 și Legii 190/2018

Anexa Nr. 1 La Partea I

Teren

Nr cadastral	Suprafaţa (mp)*	Observaţii / Referinţe
	6.022	

* Suprafaţa este determinată in planul de proiecţie Stereo 70.

DETALII LINIARE IMOBIL

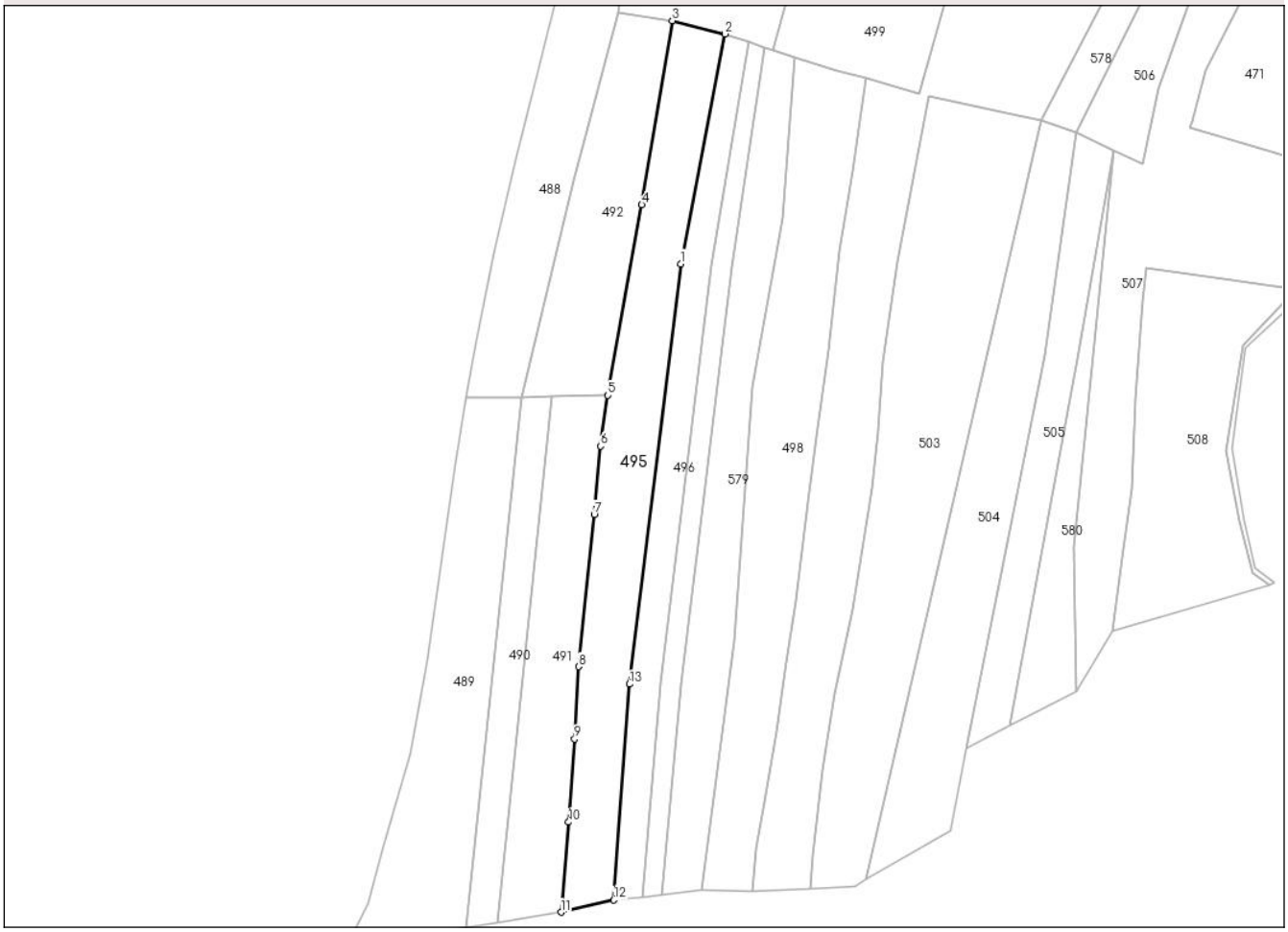

Date referitoare la teren

Crt	Categorie folosință	Intra vilan	Suprafaţa (mp)	Tarla	Parcelă	Nr. topo	Observaţii / Referinţe
1	faneata	NU	6.022	-	-	-	

Lungime Segmente
1) Valorile lungimilor segmentelor sunt obţinute din proiecţie în plan.

Punct început	X / Y	Punct sfârşit	X / Y	Lungime segment (** (m)
1	404.077,789 658.124,044	2	404.093,733 658.206,666	84.146
2	404.093,733 658.206,666	3	404.074,776 658.211,431	19.547
3	404.074,776 658.211,431	4	404.063,801 658.145,274	67.061
4	404.063,801 658.145,274	5	404.051,616 658.076,79	69.56
5	404.051,616 658.076,79	6	404.049,025 658.058,599	18.375

Document care conține date cu caracter personal, protejat de prevederile Regulamentului (UE) nr. 679/2016 și Legii 190/2018

Punct început	X / Y	Punct sfârşit	X / Y	Lungime segment (** (m)
6	404.049,025 658.058,599	7	404.046,677 658.034,041	24.67
7	404.046,677 658.034,041	8	404.041,027 657.979,352	54.98
8	404.041,027 657.979,352	9	404.039,631 657.953,345	26.044
9	404.039,631 657.953,345	10	404.037,527 657.923,49	29.929
10	404.037,527 657.923,49	11	404.034,781 657.891,138	32.468
11	404.034,781 657.891,138	12	404.053,723 657.895,52	19.442
12	404.053,723 657.895,52	13	404.059,341 657.973,055	77.738
13	404.059,341 657.973,055	1	404.077,789 658.124,044	152.112

** Lungimile segmentelor sunt determinate în planul de proiecţie Stereo 70 şi sunt rotunjite la 1 milimetru.
*** Distanţa dintre puncte este formată din segmente cumulate ce sunt mai mici decât valoarea 1 milimetru.

Document care conține date cu caracter personal, protejat de prevederile Regulamentului (UE) nr. 679/2016 și Legii 190/2018

DATE DESPRE IMOBILUL NR. 496

Oficiul de Cadastru şi Publicitate Imobiliară MARAMURES
Biroul de Cadastru şi Publicitate Imobiliară Targu Lapus

A. Partea I. Descrierea imobilului

TEREN Extravilan

Adresa: Jud. Maramures, "Dosul Runcului"

Nr. Crt	Nr cadastral Nr. topografic	Suprafaţa* (mp)	Observaţii / Referinţe
A1		3.336	Sector cadastral:32 Teren neimprejmuit;

B. Partea II. Proprietari şi acte

Inscrieri privitoare la dreptul de proprietate şi alte drepturi reale		Referinţe
496 / 20/12/2024		
Act Administrativ nr. 52, din 19/12/2024 emis de Comuna Vima Mică (proces verbal de punere in posesie, Hotararea nr. 945/19.12.1991 a Comisiei Judetene de Fond Funciar Maramures);		
B1	Inscrierea provizorie, drept de PROPRIETATE, dobandit prin Lege, cota actuala 1/1	A1
	1) **Balint Ioan**, lipsa CNP 2) **Balint Vasile**, lipsa CNP 3) **Nechita Florica**, lipsa CNP 4) **Balint Gavril**, lipsa CNP 5) **Balint Cornel**, lipsa CNP	
Act Administrativ nr. 3088, din 19/12/2024 emis de Comuna Vima Mică (adeverinta);		
B2	Se notează posesia faptică în favoarea lui	A1
	1) **Balint Dorel**	

C. Partea III. SARCINI .

Inscrieri privind dezmembramintele dreptului de proprietate, drepturi reale de garanţie şi sarcini	Referinţe
NU SUNT	

Document care conține date cu caracter personal, protejat de prevederile Regulamentului (UE) nr. 679/2016 și Legii 190/2018

Anexa Nr. 1 La Partea I

Teren

Nr cadastral	Suprafaţa (mp)*	Observaţii / Referinţe
	3.336	

* Suprafaţa este determinată in planul de proiecţie Stereo 70.

DETALII LINIARE IMOBIL

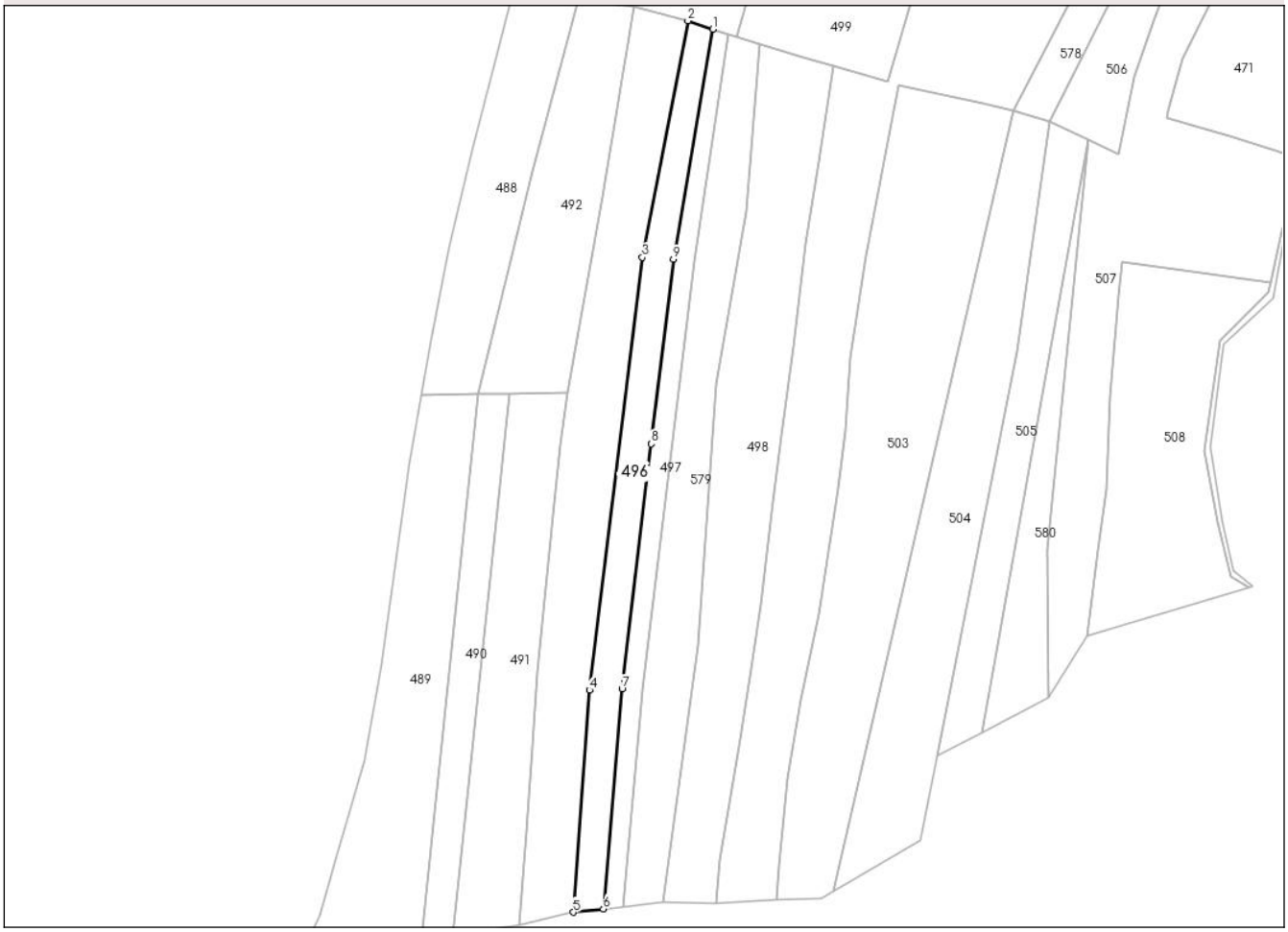

Date referitoare la teren

Crt	Categorie folosință	Intra vilan	Suprafaţa (mp)	Tarla	Parcelă	Nr. topo	Observaţii / Referinţe
1	faneata	NU	3.336	-	-	-	

Lungime Segmente
1) Valorile lungimilor segmentelor sunt obţinute din proiecţie în plan.

Punct început	X / Y	Punct sfârşit	X / Y	Lungime segment (** (m)
1	404.102,442 658.203,718	2	404.093,733 658.206,666	9.194
2	404.093,733 658.206,666	3	404.077,789 658.124,044	84.146
3	404.077,789 658.124,044	4	404.059,341 657.973,055	152.112
4	404.059,341 657.973,055	5	404.053,723 657.895,52	77.738
5	404.053,723 657.895,52	6	404.064,211 657.896,674	10.552

Document care conține date cu caracter personal, protejat de prevederile Regulamentului (UE) nr. 679/2016 și Legii 190/2018

Punct început	X / Y	Punct sfârşit	X / Y	Lungime segment (** (m)
6	404.064,211 657.896,674	7	404.070,739 657.973,492	77.095
7	404.070,739 657.973,492	8	404.080,864 658.058,977	86.083
8	404.080,864 658.058,977	9	404.088,689 658.123,393	64.889
9	404.088,689 658.123,393	1	404.102,442 658.203,718	81.495

** Lungimile segmentelor sunt determinate în planul de proiecţie Stereo 70 şi sunt rotunjite la 1 milimetru.
*** Distanţa dintre puncte este formată din segmente cumulate ce sunt mai mici decât valoarea 1 milimetru.

Document care conține date cu caracter personal, protejat de prevederile Regulamentului (UE) nr. 679/2016 și Legii 190/2018

DATE DESPRE IMOBILUL NR. 497

Oficiul de Cadastru şi Publicitate Imobiliară MARAMURES
Biroul de Cadastru şi Publicitate Imobiliară Targu Lapus

A. Partea I. Descrierea imobilului

TEREN Extravilan

Adresa: Jud. Maramures, "Dosu Runcului"

Nr. Crt	Nr cadastral Nr. topografic	Suprafaţa* (mp)	Observaţii / Referinţe
A1		2.171	Sector cadastral:32 Teren neimprejmuit;

B. Partea II. Proprietari şi acte

Inscrieri privitoare la dreptul de proprietate şi alte drepturi reale		Referinţe
497 / 17/12/2024		
Act Administrativ nr. 43706/63, din 31/07/2007 emis de Comisia Judeteana Maramures (titlu de proprietate);		
B1	Intabulare, drept de PROPRIETATE, dobandit prin Reconstituire, cota actuala 1/1	A1
	1) **Gherghel Sofia**, lipsa CNP	
Act Administrativ nr. 3054, din 17/12/2024 emis de Comuna Vima Mică (adeverinta);		
B2	Se notează posesia faptică în favoarea lui	A1
	1) **Percea Gabriela-Paula**	

C. Partea III. SARCINI .

Inscrieri privind dezmembramintele dreptului de proprietate, drepturi reale de garanţie şi sarcini	Referinţe
NU SUNT	

Document care conține date cu caracter personal, protejat de prevederile Regulamentului (UE) nr. 679/2016 și Legii 190/2018

Anexa Nr. 1 La Partea I

Teren

Nr cadastral	Suprafaţa (mp)*	Observaţii / Referinţe
	2.171	

* Suprafaţa este determinată in planul de proiecţie Stereo 70.

DETALII LINIARE IMOBIL

Date referitoare la teren

Crt	Categorie folosință	Intra vilan	Suprafaţa (mp)	Tarla	Parcelă	Nr. topo	Observaţii / Referinţe
1	faneata	NU	2.171	-	-	-	

Lungime Segmente
1) Valorile lungimilor segmentelor sunt obţinute din proiecţie în plan.

Punct început	X / Y	Punct sfârşit	X / Y	Lungime segment (** (m)
1	404.077,907 657.972,844	2	404.096,046 658.122,84	151.089
2	404.096,046 658.122,84	3	404.108,013 658.201,833	79.895
3	404.108,013 658.201,833	4	404.102,442 658.203,718	5.881
4	404.102,442 658.203,718	5	404.088,689 658.123,393	81.495
5	404.088,689 658.123,393	6	404.080,864 658.058,977	64.889

Document care conține date cu caracter personal, protejat de prevederile Regulamentului (UE) nr. 679/2016 și Legii 190/2018

Punct început	X / Y	Punct sfârşit	X / Y	Lungime segment (** (m)
6	404.080,864 658.058,977	7	404.070,739 657.973,492	86.083
7	404.070,739 657.973,492	8	404.064,211 657.896,674	77.095
8	404.064,211 657.896,674	9	404.071,036 657.897,424	6.865
9	404.071,036 657.897,424	1	404.077,907 657.972,844	75.732

** Lungimile segmentelor sunt determinate în planul de proiecţie Stereo 70 şi sunt rotunjite la 1 milimetru.
*** Distanţa dintre puncte este formată din segmente cumulate ce sunt mai mici decât valoarea 1 milimetru.

Document care conține date cu caracter personal, protejat de prevederile Regulamentului (UE) nr. 679/2016 și Legii 190/2018

DATE DESPRE IMOBILUL NR. 498

Oficiul de Cadastru şi Publicitate Imobiliară MARAMURES
Biroul de Cadastru şi Publicitate Imobiliară Targu Lapus

A. Partea I. Descrierea imobilului

TEREN Extravilan

Adresa: Jud. Maramures, "Dosu Runcului"

Nr. Crt	Nr cadastral Nr. topografic	Suprafaţa* (mp)	Observaţii / Referinţe
A1		6.519	Sector cadastral:32 Teren neimprejmuit;

B. Partea II. Proprietari şi acte

Inscrieri privitoare la dreptul de proprietate şi alte drepturi reale		Referinţe
498 / 16/12/2024		
Act Administrativ nr. 6049/89, din 11/11/2002 emis de Comisia Judeteana Maramures (titlu de proprietate);		
B1	Intabulare, drept de PROPRIETATE, dobandit prin Reconstituire, cota actuala 1/1	A1
	1) **Cindea Ioan**, lipsa CNP 2) **Cindea Alexandru**, lipsa CNP 3) **Cindea Aurel**, lipsa CNP 4) **Sunea Ana**, lipsa CNP 5) **Cîndea Grigore**	

C. Partea III. SARCINI .

Inscrieri privind dezmembramintele dreptului de proprietate, drepturi reale de garanţie şi sarcini	Referinţe
NU SUNT	

Document care conține date cu caracter personal, protejat de prevederile Regulamentului (UE) nr. 679/2016 și Legii 190/2018

Anexa Nr. 1 La Partea I

Teren

Nr cadastral	Suprafaţa (mp)*	Observaţii / Referinţe
	6.519	

* Suprafaţa este determinată in planul de proiecţie Stereo 70.

DETALII LINIARE IMOBIL

Date referitoare la teren

Crt	Categorie folosință	Intra vilan	Suprafaţa (mp)	Tarla	Parcelă	Nr. topo	Observaţii / Referinţe
1	faneata	NU	6.519	-	-	-	

Lungime Segmente
1) Valorile lungimilor segmentelor sunt obţinute din proiecţie în plan.

Punct început	X / Y	Punct sfârşit	X / Y	Lungime segment (** (m)
1	404.130,776 658.092,995	2	404.134,999 658.128,877	36.13
2	404.134,999 658.128,877	3	404.139,537 658.157,32	28.803
3	404.139,537 658.157,32	4	404.144,383 658.190,773	33.802
4	404.144,383 658.190,773	5	404.134,144 658.193,659	10.638
5	404.134,144 658.193,659	6	404.118,904 658.198,376	15.954

Document care conține date cu caracter personal, protejat de prevederile Regulamentului (UE) nr. 679/2016 și Legii 190/2018

Punct început	X / Y	Punct sfârşit	X / Y	Lungime segment (** (m)
6	404.118,904 658.198,376	7	404.114,318 658.140,357	58.2
7	404.114,318 658.140,357	8	404.103,769 658.079,805	61.464
8	404.103,769 658.079,805	9	404.097,224 657.988,57	91.469
9	404.097,224 657.988,57	10	404.085,185 657.898,98	90.395
10	404.085,185 657.898,98	11	404.103,786 657.898,672	18.604
11	404.103,786 657.898,672	12	404.105,027 657.913,785	15.164
12	404.105,027 657.913,785	13	404.107,962 657.930,982	17.446
13	404.107,962 657.930,982	14	404.112,25 657.956,017	25.4
14	404.112,25 657.956,017	15	404.115,807 657.980,752	24.989
15	404.115,807 657.980,752	16	404.119,246 658.003,071	22.582
16	404.119,246 658.003,071	17	404.123,653 658.038,751	35.951
17	404.123,653 658.038,751	18	404.126,878 658.065,209	26.654
18	404.126,878 658.065,209	1	404.130,776 658.092,995	28.058

** Lungimile segmentelor sunt determinate în planul de proiecţie Stereo 70 şi sunt rotunjite la 1 milimetru.
*** Distanţa dintre puncte este formată din segmente cumulate ce sunt mai mici decât valoarea 1 milimetru.

Document care conține date cu caracter personal, protejat de prevederile Regulamentului (UE) nr. 679/2016 și Legii 190/2018

DATE DESPRE IMOBILUL NR. 499

Oficiul de Cadastru şi Publicitate Imobiliară MARAMURES
Biroul de Cadastru şi Publicitate Imobiliară Targu Lapus

A. Partea I. Descrierea imobilului

TEREN Extravilan

Adresa: Jud. Maramures

Nr. Crt	Nr cadastral Nr. topografic	Suprafaţa* (mp)	Observaţii / Referinţe
A1		2.688	Sector cadastral:32 Teren neimprejmuit;

B. Partea II. Proprietari şi acte

Inscrieri privitoare la dreptul de proprietate şi alte drepturi reale		Referinţe
499 / 16/12/2024		
Act Notarial nr. 69/2009, din 02/06/2009 emis de Podeleanu Radu Călin Anton (certificat de mostenitor, încheierea de îndreptare a erorii materiale nr. 90 din 13.12.2023 emisă de Podeleanu Radu Călin Anton);		
B1	Intabulare, drept de PROPRIETATEcu titlu de drept mostenire si partaj succesoral, dobandit prin Succesiune, cota actuala 1/1	A1
	1) **Băbuț Petru**	

C. Partea III. SARCINI .

Inscrieri privind dezmembramintele dreptului de proprietate, drepturi reale de garanţie şi sarcini	Referinţe
NU SUNT	

Anexa Nr. 1 La Partea I

Teren

Nr cadastral	Suprafaţa (mp)*	Observaţii / Referinţe
	2.688	

* Suprafaţa este determinată in planul de proiecţie Stereo 70.

DETALII LINIARE IMOBIL

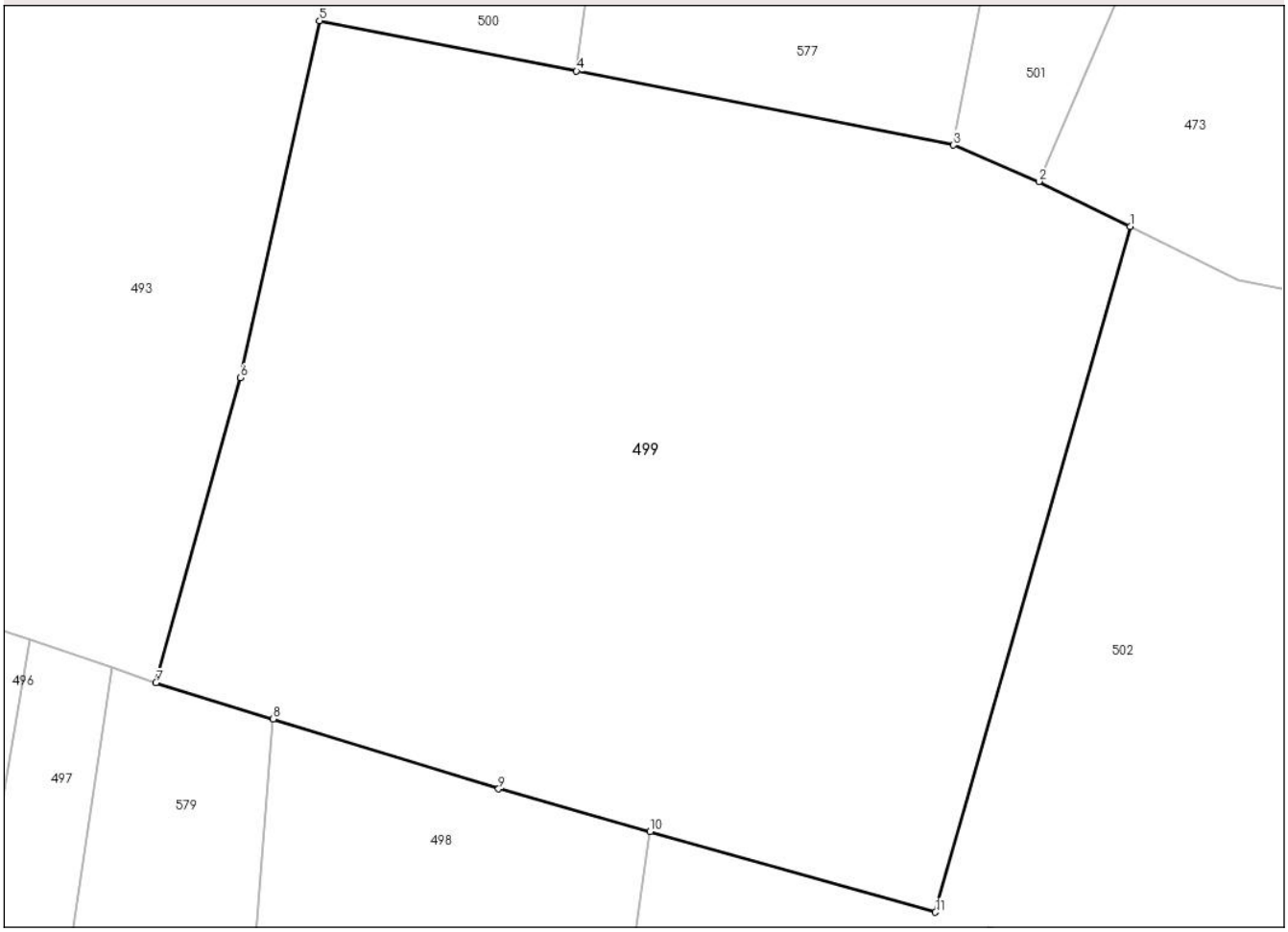

Date referitoare la teren

Crt	Categorie folosință	Intra vilan	Suprafaţa (mp)	Tarla	Parcelă	Nr. topo	Observaţii / Referinţe
1	faneata	NU	2.688	-	-	-	

Lungime Segmente
1) Valorile lungimilor segmentelor sunt obţinute din proiecţie în plan.

Punct început	X / Y	Punct sfârşit	X / Y	Lungime segment (** (m)
1	404.176,835 658.231,64	2	404.170,662 658.234,669	6.876
2	404.170,662 658.234,669	3	404.164,89 658.237,134	6.276
3	404.164,89 658.237,134	4	404.139,409 658.242,123	25.965
4	404.139,409 658.242,123	5	404.122,026 658.245,527	17.713
5	404.122,026 658.245,527	6	404.116,695 658.221,421	24.688

Document care conține date cu caracter personal, protejat de prevederile Regulamentului (UE) nr. 679/2016 și Legii 190/2018

Punct început	X / Y	Punct sfârşit	X / Y	Lungime segment (** (m)
6	404.116,695 658.221,421	7	404.110,973 658.200,831	21.37
7	404.110,973 658.200,831	8	404.118,904 658.198,376	8.302
8	404.118,904 658.198,376	9	404.134,144 658.193,659	15.954
9	404.134,144 658.193,659	10	404.144,383 658.190,773	10.638
10	404.144,383 658.190,773	11	404.163,666 658.185,338	20.034
11	404.163,666 658.185,338	1	404.176,835 658.231,64	48.138

** Lungimile segmentelor sunt determinate în planul de proiecţie Stereo 70 şi sunt rotunjite la 1 milimetru.
*** Distanţa dintre puncte este formată din segmente cumulate ce sunt mai mici decât valoarea 1 milimetru.

Document care conține date cu caracter personal, protejat de prevederile Regulamentului (UE) nr. 679/2016 și Legii 190/2018

DATE DESPRE IMOBILUL NR. 500

Oficiul de Cadastru şi Publicitate Imobiliară MARAMURES
Biroul de Cadastru şi Publicitate Imobiliară Targu Lapus

A. Partea I. Descrierea imobilului

TEREN Extravilan

Adresa: Jud. Maramures, "Pe Moine"

Nr. Crt	Nr cadastral Nr. topografic	Suprafaţa* (mp)	Observaţii / Referinţe
A1		1.798	Sector cadastral:32 Teren neimprejmuit;

B. Partea II. Proprietari şi acte

Inscrieri privitoare la dreptul de proprietate şi alte drepturi reale		Referinţe
500 / 16/12/2024		
Act Administrativ nr. 10187, din 06/06/2007 emis de Comisia Judeteana Maramures (titlu de proprietate);		
B1	Intabulare, drept de PROPRIETATE, dobandit prin Reconstituire, cota actuala 1/1	A1
	1) **Roman Ioan**, lipsa CNP	
Act Administrativ nr. 2733, din 11/11/2024 emis de Comuna Vima Mică (adeverinta);		
B2	Se notează posesia faptică în favoarea lui	A1
	1) **Buda Maria**	

C. Partea III. SARCINI .

Inscrieri privind dezmembramintele dreptului de proprietate, drepturi reale de garanţie şi sarcini	Referinţe
NU SUNT	

Document care conține date cu caracter personal, protejat de prevederile Regulamentului (UE) nr. 679/2016 și Legii 190/2018

Anexa Nr. 1 La Partea I

Teren

Nr cadastral	Suprafaţa (mp)*	Observaţii / Referinţe
	1.798	

* Suprafaţa este determinată in planul de proiecţie Stereo 70.

DETALII LINIARE IMOBIL

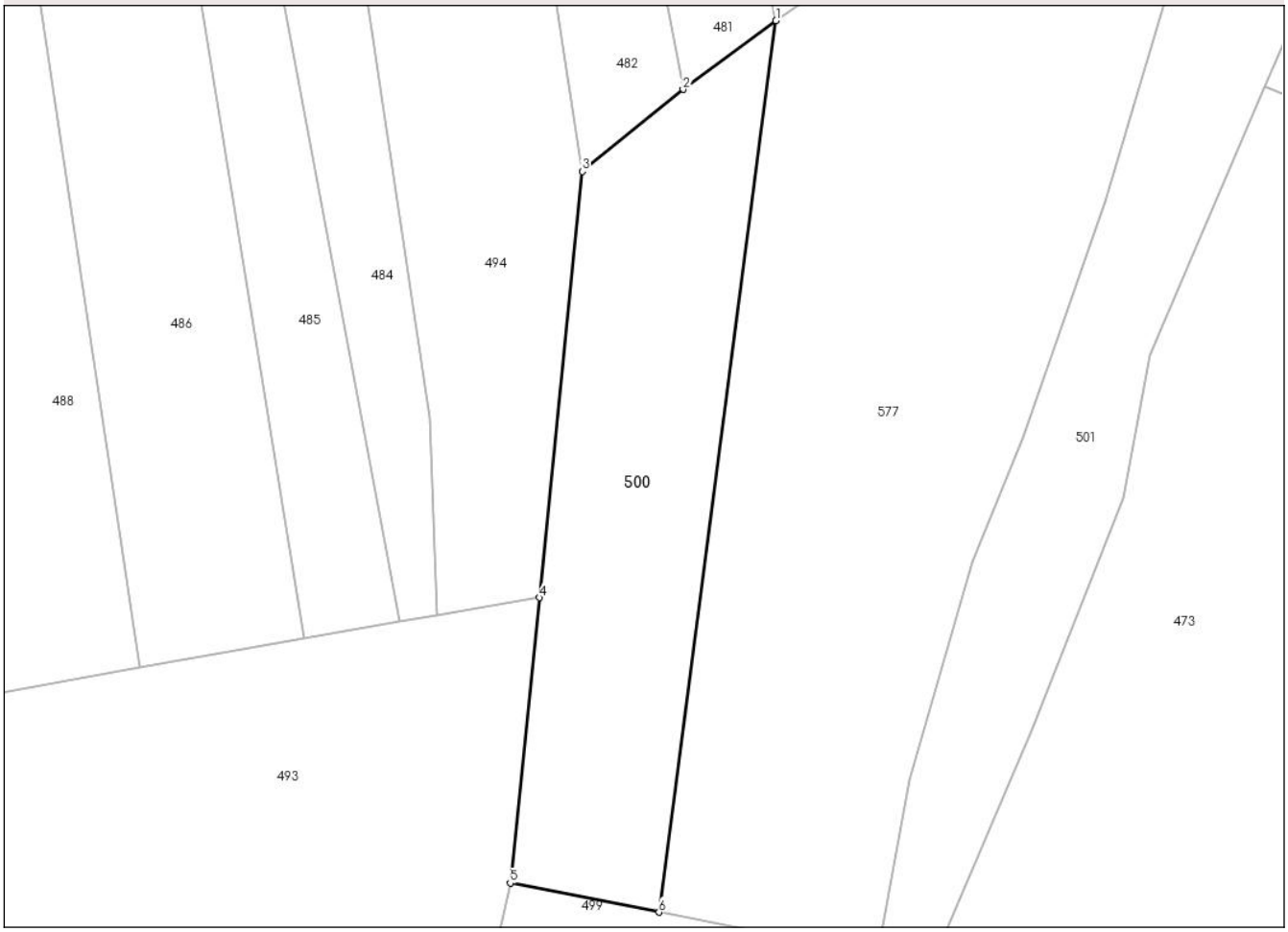

Date referitoare la teren

Crt	Categorie folosință	Intra vilan	Suprafaţa (mp)	Tarla	Parcelă	Nr. topo	Observaţii / Referinţe
1	arabil	NU	1.798	-	-	-	

Lungime Segmente
1) Valorile lungimilor segmentelor sunt obţinute din proiecţie în plan.

Punct început	X / Y	Punct sfârşit	X / Y	Lungime segment (** (m)
1	404.153,101 658.346,228	2	404.142,249 658.338,197	13.5
2	404.142,249 658.338,197	3	404.130,48 658.328,616	15.176
3	404.130,48 658.328,616	4	404.125,416 658.278,846	50.027
4	404.125,416 658.278,846	5	404.122,026 658.245,527	33.491
5	404.122,026 658.245,527	6	404.139,409 658.242,123	17.713

Document care conține date cu caracter personal, protejat de prevederile Regulamentului (UE) nr. 679/2016 și Legii 190/2018

Punct început	X / Y	Punct sfârşit	X / Y	Lungime segment (** (m)
6	404.139,409 658.242,123	1	404.153,101 658.346,228	105.001

** Lungimile segmentelor sunt determinate în planul de proiecţie Stereo 70 şi sunt rotunjite la 1 milimetru.
*** Distanţa dintre puncte este formată din segmente cumulate ce sunt mai mici decât valoarea 1 milimetru.

Document care conține date cu caracter personal, protejat de prevederile Regulamentului (UE) nr. 679/2016 și Legii 190/2018

DATE DESPRE IMOBILUL NR. 501

Oficiul de Cadastru şi Publicitate Imobiliară MARAMURES
Biroul de Cadastru şi Publicitate Imobiliară Targu Lapus

A. Partea I. Descrierea imobilului

TEREN Extravilan

Adresa: Jud. Maramures, "Dupa V. Direli"

Nr. Crt	Nr cadastral Nr. topografic	Suprafaţa* (mp)	Observaţii / Referinţe
A1		3.058	Sector cadastral:32 Teren neimprejmuit;

B. Partea II. Proprietari şi acte

Inscrieri privitoare la dreptul de proprietate şi alte drepturi reale		Referinţe
501 / 20/12/2024		
Act Administrativ nr. 43706/11, din 14/07/2004 emis de Comisia Judeteana Maramures (titlu de proprietate);		
B1	Intabulare, drept de PROPRIETATE, dobandit prin Reconstituire, cota actuala 1/1	A1
	1) **Nechita Stefan**, lipsa CNP 2) **Nechita Domnica-Ileana**, lipsa CNP	

C. Partea III. SARCINI .

Inscrieri privind dezmembramintele dreptului de proprietate, drepturi reale de garanţie şi sarcini	Referinţe
NU SUNT	

Document care conține date cu caracter personal, protejat de prevederile Regulamentului (UE) nr. 679/2016 și Legii 190/2018

Anexa Nr. 1 La Partea I

Teren

Nr cadastral	Suprafaţa (mp)*	Observaţii / Referinţe
	3.058	

* Suprafaţa este determinată in planul de proiecţie Stereo 70.

DETALII LINIARE IMOBIL

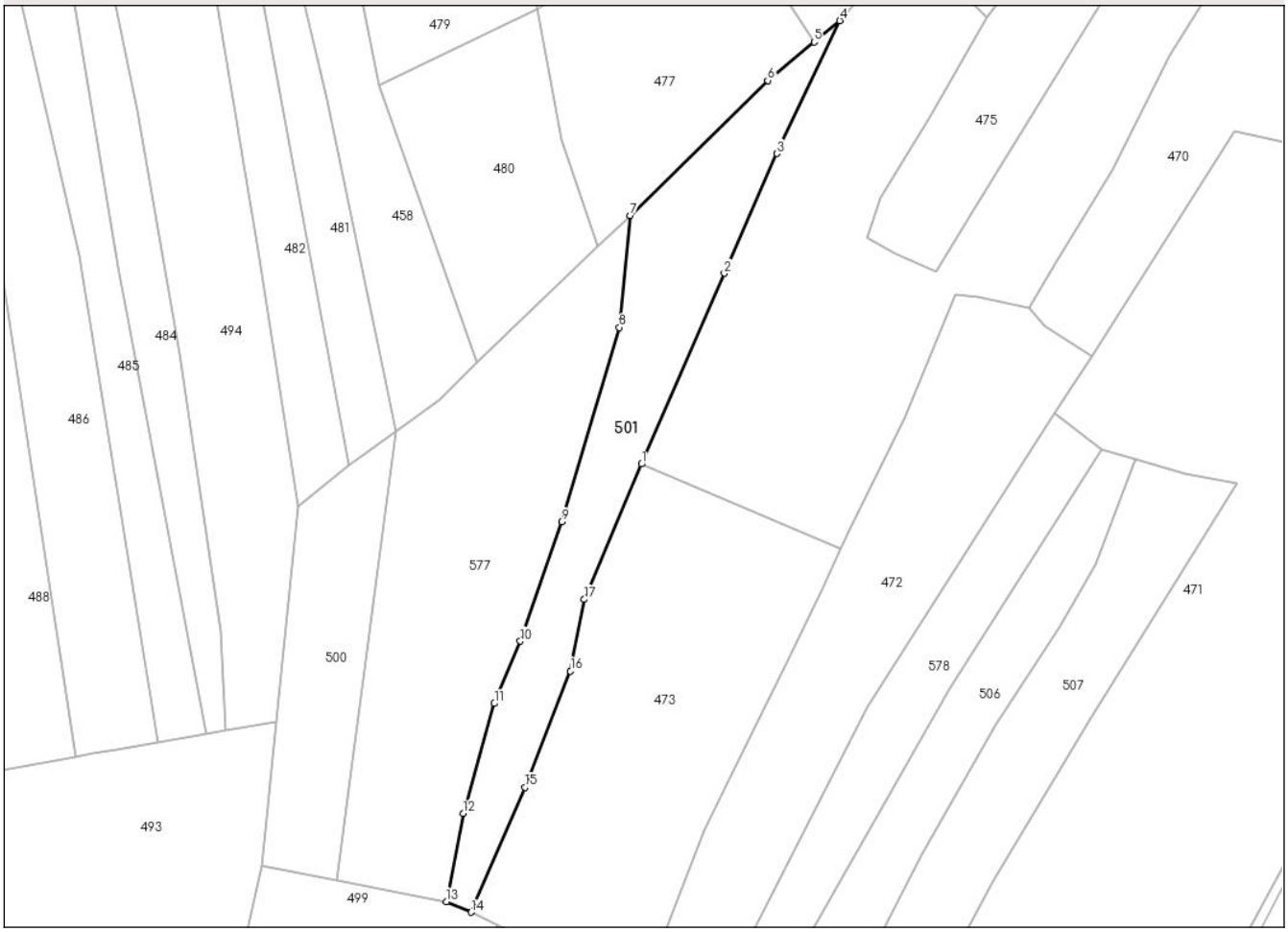

Date referitoare la teren

Crt	Categorie folosință	Intra vilan	Suprafaţa (mp)	Tarla	Parcelă	Nr. topo	Observaţii / Referinţe
1	faneata	NU	3.058	-	-	-	

Lungime Segmente
1) Valorile lungimilor segmentelor sunt obţinute din proiecţie în plan.

Punct început	X / Y	Punct sfârşit	X / Y	Lungime segment (** (m)
1	404.210,174 658.338,553	2	404.229,377 658.382,731	48.171
2	404.229,377 658.382,731	3	404.241,579 658.410,518	30.348
3	404.241,579 658.410,518	4	404.256,177 658.441,298	34.066
4	404.256,177 658.441,298	5	404.250,229 658.436,372	7.723
5	404.250,229 658.436,372	6	404.239,462 658.427,456	13.98

Document care conține date cu caracter personal, protejat de prevederile Regulamentului (UE) nr. 679/2016 și Legii 190/2018

Punct început	X / Y	Punct sfârşit	X / Y	Lungime segment (** (m)
6	404.239,462 658.427,456	7	404.207,575 658.396,182	44.664
7	404.207,575 658.396,182	8	404.204,996 658.370,213	26.097
8	404.204,996 658.370,213	9	404.191,617 658.325,133	47.023
9	404.191,617 658.325,133	10	404.182,059 658.297,497	29.242
10	404.182,059 658.297,497	11	404.176,043 658.283,042	15.657
11	404.176,043 658.283,042	12	404.168,77 658.257,534	26.525
12	404.168,77 658.257,534	13	404.164,89 658.237,134	20.766
13	404.164,89 658.237,134	14	404.170,662 658.234,669	6.276
14	404.170,662 658.234,669	15	404.183,133 658.263,637	31.538
15	404.183,133 658.263,637	16	404.193,71 658.290,564	28.93
16	404.193,71 658.290,564	17	404.196,88 658.307,152	16.888
17	404.196,88 658.307,152	1	404.210,174 658.338,553	34.099

** Lungimile segmentelor sunt determinate în planul de proiecţie Stereo 70 şi sunt rotunjite la 1 milimetru.
*** Distanţa dintre puncte este formată din segmente cumulate ce sunt mai mici decât valoarea 1 milimetru.

Document care conține date cu caracter personal, protejat de prevederile Regulamentului (UE) nr. 679/2016 și Legii 190/2018

DATE DESPRE IMOBILUL NR. 502

Oficiul de Cadastru şi Publicitate Imobiliară MARAMURES
Biroul de Cadastru şi Publicitate Imobiliară Targu Lapus

A. Partea I. Descrierea imobilului

TEREN Extravilan

Adresa: Jud. Maramures, "Dosu Runcului"

Nr. Crt	Nr cadastral Nr. topografic	Suprafaţa* (mp)	Observaţii / Referinţe
A1		8.379	Sector cadastral:32 Teren neimprejmuit;

B. Partea II. Proprietari şi acte

Inscrieri privitoare la dreptul de proprietate şi alte drepturi reale		Referinţe
502 / 16/12/2024		
Act Administrativ nr. 50, din 11/12/2024 emis de Comuna Vima Mică (proces verbal de punere in posesie, Hotararea nr. 945/19.12.1991 a Comisiei Judetene de Fond Funciar Maramures);		
B1	Inscrierea provizorie, drept de PROPRIETATE, dobandit prin Lege, cota actuala 1/1	A1
	1) **Roman Emilia**	

C. Partea III. SARCINI .

Inscrieri privind dezmembramintele dreptului de proprietate, drepturi reale de garanţie şi sarcini	Referinţe
NU SUNT	

Document care conține date cu caracter personal, protejat de prevederile Regulamentului (UE) nr. 679/2016 și Legii 190/2018

Anexa Nr. 1 La Partea I

Teren

Nr cadastral	Suprafaţa (mp)*	Observaţii / Referinţe
	8.379	

* Suprafaţa este determinată in planul de proiecţie Stereo 70.

DETALII LINIARE IMOBIL

Date referitoare la teren

Crt	Categorie folosință	Intra vilan	Suprafaţa (mp)	Tarla	Parcelă	Nr. topo	Observaţii / Referinţe
1	faneata	NU	8.379	-	-	-	

Lungime Segmente

1) Valorile lungimilor segmentelor sunt obţinute din proiecţie în plan.

Punct început	X / Y	Punct sfârşit	X / Y	Lungime segment (** (m)
1	404.150,544 658.089,255	2	404.155,861 658.124,65	35.792
3	404.167,233 658.184,333	4	404.197,116 658.177,701	30.61
5	404.207,396 658.175,477	6	404.229,358 658.217,508	47.423
7	404.216,032 658.221,514	8	404.212,413 658.222,454	3.739
9	404.184,166 658.228,042	10	404.176,835 658.231,64	8.166

Punct început	X / Y	Punct sfârşit	X / Y	Lungime segment (** (m)
2	404.155,861 658.124,65	3	404.167,233 658.184,333	60.757
4	404.197,116 658.177,701	5	404.207,396 658.175,477	10.518
6	404.229,358 658.217,508	7	404.216,032 658.221,514	13.915
8	404.212,413 658.222,454	9	404.184,166 658.228,042	28.794
10	404.176,835 658.231,64	11	404.163,666 658.185,338	48.138

Document care conține date cu caracter personal, protejat de prevederile Regulamentului (UE) nr. 679/2016 și Legii 190/2018

Punct început	X / Y	Punct sfârşit	X / Y	Lungime segment (** (m)
11	404.163,666 658.185,338	12	404.144,383 658.190,773	20.034
13	404.139,537 658.157,32	14	404.134,999 658.128,877	28.803
15	404.130,776 658.092,995	16	404.126,878 658.065,209	28.058
17	404.123,653 658.038,751	18	404.119,246 658.003,071	35.951
19	404.115,807 657.980,752	20	404.112,25 657.956,017	24.989
21	404.107,962 657.930,982	22	404.105,027 657.913,785	17.446
23	404.103,786 657.898,672	24	404.124,55 657.899,687	20.789
25	404.125,402 657.911,709	26	404.128,669 657.942,114	30.58
27	404.133,02 657.969,532	28	404.139,629 657.999,765	30.947
29	404.146,423 658.043,555	30	404.148,609 658.063,896	20.458

Punct început	X / Y	Punct sfârşit	X / Y	Lungime segment (** (m)
12	404.144,383 658.190,773	13	404.139,537 658.157,32	33.802
14	404.134,999 658.128,877	15	404.130,776 658.092,995	36.13
16	404.126,878 658.065,209	17	404.123,653 658.038,751	26.654
18	404.119,246 658.003,071	19	404.115,807 657.980,752	22.582
20	404.112,25 657.956,017	21	404.107,962 657.930,982	25.4
22	404.105,027 657.913,785	23	404.103,786 657.898,672	15.164
24	404.124,55 657.899,687	25	404.125,402 657.911,709	12.052
26	404.128,669 657.942,114	27	404.133,02 657.969,532	27.761
28	404.139,629 657.999,765	29	404.146,423 658.043,555	44.314
30	404.148,609 658.063,896	1	404.150,544 658.089,255	25.433

** Lungimile segmentelor sunt determinate în planul de proiecţie Stereo 70 şi sunt rotunjite la 1 milimetru.
*** Distanţa dintre puncte este formată din segmente cumulate ce sunt mai mici decât valoarea 1 milimetru.

Document care conține date cu caracter personal, protejat de prevederile Regulamentului (UE) nr. 679/2016 și Legii 190/2018

DATE DESPRE IMOBILUL NR. 503

Oficiul de Cadastru şi Publicitate Imobiliară MARAMURES
Biroul de Cadastru şi Publicitate Imobiliară Targu Lapus

A. Partea I. Descrierea imobilului

TEREN Extravilan

Adresa: Jud. Maramures

Nr. Crt	Nr cadastral Nr. topografic	Suprafaţa* (mp)	Observaţii / Referinţe
A1		8.887	Sector cadastral:32 Teren neimprejmuit;

B. Partea II. Proprietari şi acte

Inscrieri privitoare la dreptul de proprietate şi alte drepturi reale		Referinţe
503 / 16/12/2024		
Act Administrativ nr. 44121/47, din 09/04/1997 emis de Comisia Judeteana Maramures (titlu de proprietate);		
B1	Intabulare, drept de PROPRIETATE, dobandit prin Reconstituire, cota actuala 1/1	A1
	1) **Cindea Alexandru**, lipsa CNP	
Act Administrativ nr. 3004, din 11/12/2024 emis de Comuna Vima Mică (adeverinta);		
B2	Se notează posesia faptică în favoarea lui	A1
	1) **Cînde Remus-Ionel-Vasile**, minor	

C. Partea III. SARCINI .

Inscrieri privind dezmembramintele dreptului de proprietate, drepturi reale de garanţie şi sarcini	Referinţe
NU SUNT	

Anexa Nr. 1 La Partea I

Teren

Nr cadastral	Suprafaţa (mp)*	Observaţii / Referinţe
	8.887	

* Suprafaţa este determinată in planul de proiecţie Stereo 70.

DETALII LINIARE IMOBIL

Date referitoare la teren

Crt	Categorie folosință	Intra vilan	Suprafaţa (mp)	Tarla	Parcelă	Nr. topo	Observaţii / Referinţe
1	pasune	NU	8.887	-	-	-	

Lungime Segmente
1) Valorile lungimilor segmentelor sunt obţinute din proiecţie în plan.

Punct început	X / Y	Punct sfârşit	X / Y	Lungime segment (** (m)
1	404.207,396 658.175,477	2	404.197,116 658.177,701	10.518
2	404.197,116 658.177,701	3	404.167,233 658.184,333	30.61
3	404.167,233 658.184,333	4	404.155,861 658.124,65	60.757
4	404.155,861 658.124,65	5	404.150,544 658.089,255	35.792
5	404.150,544 658.089,255	6	404.148,609 658.063,896	25.433

Document care conține date cu caracter personal, protejat de prevederile Regulamentului (UE) nr. 679/2016 și Legii 190/2018

Punct început	X / Y	Punct sfârşit	X / Y	Lungime segment (** (m)
6	404.148,609 658.063,896	7	404.146,423 658.043,555	20.458
7	404.146,423 658.043,555	8	404.139,629 657.999,765	44.314
8	404.139,629 657.999,765	9	404.133,02 657.969,532	30.947
9	404.133,02 657.969,532	10	404.128,669 657.942,114	27.761
10	404.128,669 657.942,114	11	404.125,402 657.911,709	30.58
11	404.125,402 657.911,709	12	404.124,55 657.899,687	12.052
12	404.124,55 657.899,687	13	404.140,477 657.900,465	15.946
13	404.140,477 657.900,465	14	404.144,603 657.902,874	4.778
14	404.144,603 657.902,874	1	404.207,396 658.175,477	279.742

** Lungimile segmentelor sunt determinate în planul de proiecţie Stereo 70 şi sunt rotunjite la 1 milimetru.
*** Distanţa dintre puncte este formată din segmente cumulate ce sunt mai mici decât valoarea 1 milimetru.

DATE DESPRE IMOBILUL NR. 504

Oficiul de Cadastru şi Publicitate Imobiliară MARAMURES
Biroul de Cadastru şi Publicitate Imobiliară Targu Lapus

A. Partea I. Descrierea imobilului

TEREN Extravilan

Adresa: Jud. Maramures, "Dosu Runcului"

Nr. Crt	Nr cadastral Nr. topografic	Suprafaţa* (mp)	Observaţii / Referinţe
A1		5.628	Sector cadastral:32 Teren neimprejmuit;

B. Partea II. Proprietari şi acte

Inscrieri privitoare la dreptul de proprietate şi alte drepturi reale		Referinţe
504 / 16/12/2024		
Act Administrativ nr. 50, din 11/12/2024 emis de Comuna Vima Mică (proces verbal de punere in posesie, Hotararea nr. 945/19.12.1991 a Comisiei Judetene de Fond Funciar Maramures);		
B1	Inscrierea provizorie, drept de PROPRIETATE, dobandit prin Lege, cota actuala 1/1	A1
	1) **Roman Emilia**	

C. Partea III. SARCINI .

Inscrieri privind dezmembramintele dreptului de proprietate, drepturi reale de garanţie şi sarcini	Referinţe
NU SUNT	

Document care conține date cu caracter personal, protejat de prevederile Regulamentului (UE) nr. 679/2016 și Legii 190/2018

Anexa Nr. 1 La Partea I

Teren

Nr cadastral	Suprafaţa (mp)*	Observaţii / Referinţe
	5.628	

* Suprafaţa este determinată in planul de proiecţie Stereo 70.

DETALII LINIARE IMOBIL

Date referitoare la teren

Crt	Categorie folosință	Intra vilan	Suprafaţa (mp)	Tarla	Parcelă	Nr. topo	Observaţii / Referinţe
1	faneata	NU	5.628	-	-	-	

Lungime Segmente
1) Valorile lungimilor segmentelor sunt obţinute din proiecţie în plan.

Punct început	X / Y	Punct sfârşit	X / Y	Lungime segment (** (m)
1	404.144,603 657.902,874	2	404.174,845 657.920,526	35.017
2	404.174,845 657.920,526	3	404.180,709 657.950,125	30.174
3	404.180,709 657.950,125	4	404.208,698 658.091,406	144.026
4	404.208,698 658.091,406	5	404.219,968 658.171,395	80.779
5	404.219,968 658.171,395	6	404.207,396 658.175,477	13.218

Document care conține date cu caracter personal, protejat de prevederile Regulamentului (UE) nr. 679/2016 și Legii 190/2018

Punct început	X / Y	Punct sfârşit	X / Y	Lungime segment (** (m)
6	404.207,396 658.175,477	1	404.144,603 657.902,874	279.742

** Lungimile segmentelor sunt determinate în planul de proiecţie Stereo 70 şi sunt rotunjite la 1 milimetru.
*** Distanţa dintre puncte este formată din segmente cumulate ce sunt mai mici decât valoarea 1 milimetru.

Document care conține date cu caracter personal, protejat de prevederile Regulamentului (UE) nr. 679/2016 și Legii 190/2018

DATE DESPRE IMOBILUL NR. 505

Oficiul de Cadastru şi Publicitate Imobiliară MARAMURES
Biroul de Cadastru şi Publicitate Imobiliară Targu Lapus

A. Partea I. Descrierea imobilului

TEREN Extravilan

Adresa: Jud. Maramures, "Dosu Runcului"

Nr. Crt	Nr cadastral Nr. topografic	Suprafaţa* (mp)	Observaţii / Referinţe
A1		2.800	Sector cadastral:32 Teren neimprejmuit;

B. Partea II. Proprietari şi acte

Inscrieri privitoare la dreptul de proprietate şi alte drepturi reale		Referinţe
505 / 16/12/2024		
Act Administrativ nr. 6049/89, din 11/11/2002 emis de Comisia Judeteana Maramures (titlu de proprietate);		
B1	Intabulare, drept de PROPRIETATE, dobandit prin Reconstituire, cota actuala 1/1	A1
	1) **Cindea Ioan**, lipsa CNP 2) **Cindea Alexandru**, lipsa CNP 3) **Cindea Aurel**, lipsa CNP 4) **Sunea Ana**, lipsa CNP 5) **Cîndea Grigore**	

C. Partea III. SARCINI .

Inscrieri privind dezmembramintele dreptului de proprietate, drepturi reale de garanţie şi sarcini	Referinţe
NU SUNT	

Anexa Nr. 1 La Partea I

Teren

Nr cadastral	Suprafaţa (mp)*	Observaţii / Referinţe
	2.800	

* Suprafaţa este determinată in planul de proiecţie Stereo 70.

DETALII LINIARE IMOBIL

Date referitoare la teren

Crt	Categorie folosință	Intra vilan	Suprafaţa (mp)	Tarla	Parcelă	Nr. topo	Observaţii / Referinţe
1	faneata	NU	2.800	-	-	-	

Lungime Segmente
1) Valorile lungimilor segmentelor sunt obţinute din proiecţie în plan.

Punct început	X / Y	Punct sfârşit	X / Y	Lungime segment (** (m)
1	404.220,342 658.090,163	2	404.233,594 658.164,932	75.933
2	404.233,594 658.164,932	3	404.219,968 658.171,395	15.081
3	404.219,968 658.171,395	4	404.208,698 658.091,406	80.779
4	404.208,698 658.091,406	5	404.180,709 657.950,125	144.026
5	404.180,709 657.950,125	6	404.196,38 657.958,301	17.675

Document care conține date cu caracter personal, protejat de prevederile Regulamentului (UE) nr. 679/2016 și Legii 190/2018

Punct început	X / Y	Punct sfârşit	X / Y	Lungime segment (** (m)
6	404.196,38 657.958,301	1	404.220,342 658.090,163	134.022

** Lungimile segmentelor sunt determinate în planul de proiecţie Stereo 70 şi sunt rotunjite la 1 milimetru.
*** Distanţa dintre puncte este formată din segmente cumulate ce sunt mai mici decât valoarea 1 milimetru.

Document care conține date cu caracter personal, protejat de prevederile Regulamentului (UE) nr. 679/2016 și Legii 190/2018

DATE DESPRE IMOBILUL NR. 506

Oficiul de Cadastru şi Publicitate Imobiliară MARAMURES
Biroul de Cadastru şi Publicitate Imobiliară Targu Lapus

A. Partea I. Descrierea imobilului

TEREN Extravilan

Adresa: Jud. Maramures, "Vl. Direlii"

Nr. Crt	Nr cadastral Nr. topografic	Suprafaţa* (mp)	Observaţii / Referinţe
A1		3.000	Sector cadastral:32 Teren neimprejmuit;

B. Partea II. Proprietari şi acte

Inscrieri privitoare la dreptul de proprietate şi alte drepturi reale		Referinţe
506 / 20/01/2025		
Act Administrativ nr. 1907/47, din 15/11/2002 emis de Comuna Vima Mică (titlu de proprietate);		
B1	Intabulare, drept de PROPRIETATE, dobandit prin Reconstituire, cota actuala 1/1	A1
	1) **Bodea Rozalia**, lipsa CNP 2) **Bodea Gavril**, lipsa CNP 3) **Cindea Elena**, lipsa CNP 4) **Petrut Ana**, lipsa CNP	
Act Administrativ nr. 120, din 20/01/2025 emis de Comuna Vima Mică (adeverinta);		
B2	Se notează posesia faptică în favoarea lui	A1
	1) **Gheduţ Rodica-Mihaela**	

C. Partea III. SARCINI .

Inscrieri privind dezmembramintele dreptului de proprietate, drepturi reale de garanţie şi sarcini	Referinţe
NU SUNT	

Document care conține date cu caracter personal, protejat de prevederile Regulamentului (UE) nr. 679/2016 și Legii 190/2018

Anexa Nr. 1 La Partea I

Teren

Nr cadastral	Suprafaţa (mp)*	Observaţii / Referinţe
	3.000	

* Suprafaţa este determinată in planul de proiecţie Stereo 70.

DETALII LINIARE IMOBIL

Date referitoare la teren

Crt	Categorie folosință	Intra vilan	Suprafaţa (mp)	Tarla	Parcelă	Nr. topo	Observaţii / Referinţe
1	faneata	NU	3.000	-	-	-	

Lungime Segmente
1) Valorile lungimilor segmentelor sunt obţinute din proiecţie în plan.

Punct început	X / Y	Punct sfârşit	X / Y	Lungime segment (** (m)
1	404.292,323 658.277,899	2	404.307,125 658.300,6	27.101
2	404.307,125 658.300,6	3	404.315,404 658.315,171	16.759
3	404.315,404 658.315,171	4	404.324,732 658.339,646	26.192
4	404.324,732 658.339,646	5	404.316,875 658.341,826	8.154
5	404.316,875 658.341,826	6	404.281,482 658.286,409	65.755

Document care conține date cu caracter personal, protejat de prevederile Regulamentului (UE) nr. 679/2016 și Legii 190/2018

Punct început	X / Y	Punct sfârşit	X / Y	Lungime segment (** (m)
6	404.281,482 658.286,409	7	404.248,355 658.227,756	67.362
7	404.248,355 658.227,756	8	404.219,968 658.171,395	63.106
8	404.219,968 658.171,395	9	404.233,594 658.164,932	15.081
9	404.233,594 658.164,932	10	404.244,037 658.159,978	11.559
10	404.244,037 658.159,978	11	404.249,642 658.187,055	27.651
11	404.249,642 658.187,055	12	404.256,644 658.206,372	20.547
12	404.256,644 658.206,372	13	404.262,544 658.223,273	17.901
13	404.262,544 658.223,273	14	404.275,065 658.247,863	27.594
14	404.275,065 658.247,863	1	404.292,323 658.277,899	34.641

** Lungimile segmentelor sunt determinate în planul de proiecţie Stereo 70 şi sunt rotunjite la 1 milimetru.
*** Distanţa dintre puncte este formată din segmente cumulate ce sunt mai mici decât valoarea 1 milimetru.

Document care conține date cu caracter personal, protejat de prevederile Regulamentului (UE) nr. 679/2016 și Legii 190/2018

DATE DESPRE IMOBILUL NR. 507

Oficiul de Cadastru şi Publicitate Imobiliară MARAMURES
Biroul de Cadastru şi Publicitate Imobiliară Targu Lapus

A. Partea I. Descrierea imobilului

TEREN Extravilan

Adresa: Jud. Maramures

Nr. Crt	Nr cadastral Nr. topografic	Suprafaţa* (mp)	Observaţii / Referinţe
A1		8.946	Sector cadastral:32 Teren neimprejmuit;

B. Partea II. Proprietari şi acte

Inscrieri privitoare la dreptul de proprietate şi alte drepturi reale		Referinţe
507 / 11/11/2024		
Act Normativ nr. Legea 7, din 13/03/1996 emis de Parlamentul României (lege);		
B1	Intabulare, drept de PROPRIETATE, dobandit prin Lege, cota actuala 1/1	A1
	1) **NEIDENTIFICAT NEIDENTIFICAT**	
B2	se noteaza mențiunea "proprietar neidentificat" în baza art.13 alin. 15 din Legea 7/1996	A1

C. Partea III. SARCINI .

Inscrieri privind dezmembramintele dreptului de proprietate, drepturi reale de garanţie şi sarcini	Referinţe
NU SUNT	

Document care conține date cu caracter personal, protejat de prevederile Regulamentului (UE) nr. 679/2016 și Legii 190/2018

Anexa Nr. 1 La Partea I

Teren

Nr cadastral	Suprafaţa (mp)*	Observaţii / Referinţe
	8.946	

* Suprafaţa este determinată in planul de proiecţie Stereo 70.

DETALII LINIARE IMOBIL

Date referitoare la teren

Crt	Categorie folosință	Intra vilan	Suprafaţa (mp)	Tarla	Parcelă	Nr. topo	Observaţii / Referinţe
1	faneata	NU	8.946	-	-	-	

Lungime Segmente

1) Valorile lungimilor segmentelor sunt obţinute din proiecţie în plan.

Punct început	X / Y	Punct sfârşit	X / Y	Lungime segment (** (m)
1	404.304,856 658.145,25	2	404.307,124 658.156,848	11.818
3	404.308,08 658.158,053	4	404.300,461 658.161,109	8.209
5	404.282,925 658.166,355	6	404.261,0 658.172,865	22.871
7	404.261,61 658.175,354	8	404.266,435 658.193,536	18.811
9	404.278,526 658.217,288	10	404.291,607 658.241,716	27.71

Punct început	X / Y	Punct sfârşit	X / Y	Lungime segment (** (m)
2	404.307,124 658.156,848	3	404.308,08 658.158,053	1.538
4	404.300,461 658.161,109	5	404.282,925 658.166,355	18.304
6	404.261,0 658.172,865	7	404.261,61 658.175,354	2.563
8	404.266,435 658.193,536	9	404.278,526 658.217,288	26.652
10	404.291,607 658.241,716	11	404.314,392 658.279,547	44.163

Document care conține date cu caracter personal, protejat de prevederile Regulamentului (UE) nr. 679/2016 și Legii 190/2018

Punct început	X / Y	Punct sfârşit	X / Y	Lungime segment (** (m)
11	404.314,392 658.279,547	12	404.332,146 658.307,981	33.522
13	404.348,469 658.334,137	14	404.336,337 658.336,426	12.346
15	404.324,732 658.339,646	16	404.315,404 658.315,171	26.192
17	404.307,125 658.300,6	18	404.292,323 658.277,899	27.101
19	404.275,065 658.247,863	20	404.262,544 658.223,273	27.594
21	404.256,644 658.206,372	22	404.249,642 658.187,055	20.547
23	404.244,037 658.159,978	24	404.233,594 658.164,932	11.559
25	404.219,133 658.022,141	26	404.219,887 657.970,564	51.583
27	404.233,274 657.992,046	28	404.237,171 658.021,803	30.011
29	404.239,844 658.042,995	30	404.241,371 658.075,716	32.757
31	404.244,15 658.110,655	32	404.245,29 658.122,404	11.804
33	404.297,438 658.115,376	34	404.301,283 658.133,152	18.187

Punct început	X / Y	Punct sfârşit	X / Y	Lungime segment (** (m)
12	404.332,146 658.307,981	13	404.348,469 658.334,137	30.831
14	404.336,337 658.336,426	15	404.324,732 658.339,646	12.043
16	404.315,404 658.315,171	17	404.307,125 658.300,6	16.759
18	404.292,323 658.277,899	19	404.275,065 658.247,863	34.641
20	404.262,544 658.223,273	21	404.256,644 658.206,372	17.901
22	404.249,642 658.187,055	23	404.244,037 658.159,978	27.651
24	404.233,594 658.164,932	25	404.219,133 658.022,141	143.521
26	404.219,887 657.970,564	27	404.233,274 657.992,046	25.312
28	404.237,171 658.021,803	29	404.239,844 658.042,995	21.36
30	404.241,371 658.075,716	31	404.244,15 658.110,655	35.049
32	404.245,29 658.122,404	33	404.297,438 658.115,376	52.619
34	404.301,283 658.133,152	1	404.304,856 658.145,25	12.615

**** Lungimile segmentelor sunt determinate în planul de proiecţie Stereo 70 şi sunt rotunjite la 1 milimetru.**
***** Distanţa dintre puncte este formată din segmente cumulate ce sunt mai mici decât valoarea 1 milimetru.**

Document care conține date cu caracter personal, protejat de prevederile Regulamentului (UE) nr. 679/2016 și Legii 190/2018

DATE DESPRE IMOBILUL NR. 508

Oficiul de Cadastru şi Publicitate Imobiliară MARAMURES
Biroul de Cadastru şi Publicitate Imobiliară Targu Lapus

A. Partea I. Descrierea imobilului

TEREN Extravilan

Adresa: Jud. Maramures, "Valea Direlii"

Nr. Crt	Nr cadastral Nr. topografic	Suprafaţa* (mp)	Observaţii / Referinţe
A1		4.888	Sector cadastral:32 Teren neimprejmuit;

B. Partea II. Proprietari şi acte

Inscrieri privitoare la dreptul de proprietate şi alte drepturi reale		Referinţe
508 / 15/01/2025		
Act Administrativ nr. 56, din 15/01/2025 emis de Comuna Vima Mică (proces verbal de punere in posesie, Hotararea nr. 945/19.12.1991 a Comisiei Judetene de Fond Funciar Maramures);		
B1	Inscrierea provizorie, drept de PROPRIETATE, dobandit prin Lege, cota actuala 1/1	A1
	1) **Cindea Simion**, lipsa CNP	
Act Administrativ nr. 81, din 15/01/2025 emis de Comuna Vima Mică (adeverinta);		
B2	Se notează posesia faptică în favoarea lui	A1
	1) **Cîndea Ciprian-Călin**	

C. Partea III. SARCINI .

Inscrieri privind dezmembramintele dreptului de proprietate, drepturi reale de garanţie şi sarcini	Referinţe
NU SUNT	

Anexa Nr. 1 La Partea I

Teren

Nr cadastral	Suprafaţa (mp)*	Observaţii / Referinţe
	4.888	

* Suprafaţa este determinată in planul de proiecţie Stereo 70.

DETALII LINIARE IMOBIL

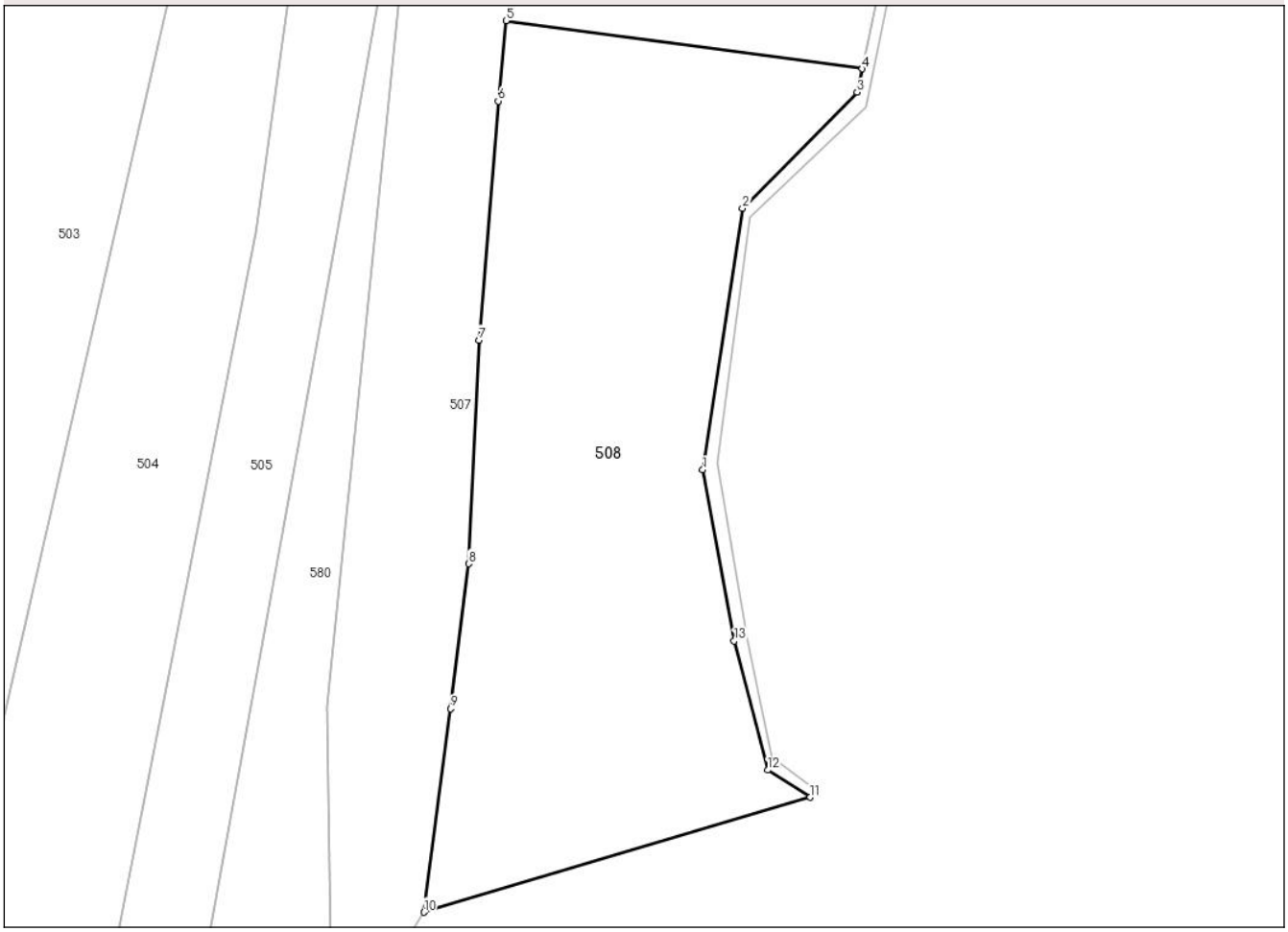

Date referitoare la teren

Crt	Categorie folosință	Intra vilan	Suprafaţa (mp)	Tarla	Parcelă	Nr. topo	Observaţii / Referinţe
1	pasune	NU	4.888	-	-	-	

Lungime Segmente
1) Valorile lungimilor segmentelor sunt obţinute din proiecţie în plan.

Punct început	X / Y	Punct sfârşit	X / Y	Lungime segment (** (m)
1	404.274,087 658.056,733	2	404.279,895 658.094,947	38.653
2	404.279,895 658.094,947	3	404.296,696 658.111,946	23.901
3	404.296,696 658.111,946	4	404.297,438 658.115,376	3.51
4	404.297,438 658.115,376	5	404.245,29 658.122,404	52.619
5	404.245,29 658.122,404	6	404.244,15 658.110,655	11.804

Document care conține date cu caracter personal, protejat de prevederile Regulamentului (UE) nr. 679/2016 și Legii 190/2018

Punct început	X / Y	Punct sfârşit	X / Y	Lungime segment (** (m)
6	404.244,15 658.110,655	7	404.241,371 658.075,716	35.049
7	404.241,371 658.075,716	8	404.239,844 658.042,995	32.757
8	404.239,844 658.042,995	9	404.237,171 658.021,803	21.36
9	404.237,171 658.021,803	10	404.233,274 657.992,046	30.011
10	404.233,274 657.992,046	11	404.289,816 658.008,835	58.982
11	404.289,816 658.008,835	12	404.283,612 658.012,828	7.378
12	404.283,612 658.012,828	13	404.278,686 658.031,687	19.492
13	404.278,686 658.031,687	1	404.274,087 658.056,733	25.465

** Lungimile segmentelor sunt determinate în planul de proiecţie Stereo 70 şi sunt rotunjite la 1 milimetru.
*** Distanţa dintre puncte este formată din segmente cumulate ce sunt mai mici decât valoarea 1 milimetru.

Document care conține date cu caracter personal, protejat de prevederile Regulamentului (UE) nr. 679/2016 și Legii 190/2018

DATE DESPRE IMOBILUL NR. 509

Oficiul de Cadastru şi Publicitate Imobiliară MARAMURES
Biroul de Cadastru şi Publicitate Imobiliară Targu Lapus

A. Partea I. Descrierea imobilului

TEREN Extravilan

Adresa: Jud. Maramures

Nr. Crt	Nr cadastral Nr. topografic	Suprafaţa* (mp)	Observaţii / Referinţe
A1		1.272	Sector cadastral:32 Teren neimprejmuit;

B. Partea II. Proprietari şi acte

Inscrieri privitoare la dreptul de proprietate şi alte drepturi reale		Referinţe
509 / 11/11/2024		
Act Normativ nr. Legea 7, din 13/03/1996 emis de Parlamentul României (lege);		
B1	Intabulare, drept de PROPRIETATE, dobandit prin Lege, cota actuala 1/1	A1
	1) **NEIDENTIFICAT NEIDENTIFICAT**	
B2	se noteaza mențiunea "proprietar neidentificat" în baza art.13 alin. 15 din Legea 7/1996	A1

C. Partea III. SARCINI .

Inscrieri privind dezmembramintele dreptului de proprietate, drepturi reale de garanţie şi sarcini	Referinţe
NU SUNT	

Document care conține date cu caracter personal, protejat de prevederile Regulamentului (UE) nr. 679/2016 și Legii 190/2018

Anexa Nr. 1 La Partea I

Teren

Nr cadastral	Suprafaţa (mp)*	Observaţii / Referinţe
	1.272	

* Suprafaţa este determinată in planul de proiecţie Stereo 70.

DETALII LINIARE IMOBIL

Date referitoare la teren

Crt	Categorie folosință	Intra vilan	Suprafaţa (mp)	Tarla	Parcelă	Nr. topo	Observaţii / Referinţe
1	ape curgatoare	NU	1.272	-	-	-	

Lungime Segmente

1) Valorile lungimilor segmentelor sunt obţinute din proiecţie în plan.

Punct început	X / Y	Punct sfârşit	X / Y	Lungime segment
1	404.291,25 658.009,45	2	404.284,224 658.014,807	8.835
4	404.276,269 658.057,681	5	404.281,024 658.093,728	36.359
7	404.302,688 658.132,855	8	404.306,606 658.146,677	14.367
10	404.317,303 658.166,823	11	404.322,067 658.168,159	4.948
13	404.349,236 658.221,871	14	404.373,281 658.268,358	52.337

Punct început	X / Y	Punct sfârşit	X / Y	Lungime segment
2	404.284,224 658.014,807	3	404.280,667 658.031,754	17.316
5	404.281,024 658.093,728	6	404.298,075 658.109,715	23.374
8	404.306,606 658.146,677	9	404.308,156 658.155,326	8.787
11	404.322,067 658.168,159	12	404.330,736 658.179,972	14.653
14	404.373,281 658.268,358	15	404.371,756 658.281,175	12.907

Punct început	X / Y	Punct sfârşit	X / Y	Lungime segment
3	404.280,667 658.031,754	4	404.276,269 658.057,681	26.297
6	404.298,075 658.109,715	7	404.302,688 658.132,855	23.595
9	404.308,156 658.155,326	10	404.317,303 658.166,823	14.692
12	404.330,736 658.179,972	13	404.349,236 658.221,871	45.801
15	404.371,756 658.281,175	16	404.404,104 658.304,127	39.663

Document care conține date cu caracter personal, protejat de prevederile Regulamentului (UE) nr. 679/2016 și Legii 190/2018

Punct început	X / Y	Punct sfârşit	X / Y	Lungime segment
16	404.404,104 658.304,127	17	404.415,746 658.306,352	11.853
19	404.428,04 658.323,643	20	404.441,988 658.332,746	16.656
22	404.472,965 658.374,418	23	404.494,718 658.410,251	41.919
25	404.502,597 658.442,74	26	404.509,063 658.444,572	6.72
28	404.525,998 658.456,366	29	404.529,28 658.461,083	5.746
31	404.526,077 658.482,517	32	404.531,476 658.490,38	9.538
34	404.545,18 658.496,969	35	404.554,1 658.512,133	17.593
37	404.548,509 658.527,268	38	404.551,506 658.529,491	3.731
40	404.558,65 658.547,178	41	404.555,56 658.557,258	10.543
43	404.557,355 658.567,474	44	404.561,597 658.569,409	4.662
46	404.562,832 658.587,814	47	404.560,897 658.586,823	2.174
49	404.561,451 658.570,61	50	404.556,312 658.568,535	5.542
52	404.554,427 658.556,798	53	404.557,303 658.547,306	9.918
55	404.549,88 658.530,45	56	404.547,264 658.527,091	4.258
58	404.551,776 658.513,058	59	404.544,604 658.499,864	15.017
61	404.530,607 658.491,084	62	404.528,532 658.488,407	3.387
64	404.520,427 658.469,041	65	404.527,01 658.461,039	10.362
67	404.520,631 658.451,273	68	404.515,112 658.443,87	9.234
70	404.500,83 658.443,612	71	404.499,489 658.425,903	17.76
73	404.471,939 658.375,944	74	404.471,603 658.375,339	0.692
76	404.443,337 658.335,707	77	404.426,175 658.324,123	20.706
79	404.415,472 658.308,004	80	404.403,983 658.306,151	11.637
82	404.371,358 658.268,148	83	404.347,075 658.223,474	50.847
85	404.321,701 658.169,79	86	404.316,168 658.168,25	5.743
88	404.307,124 658.156,848	89	404.304,856 658.145,25	11.818
91	404.297,438 658.115,376	92	404.296,696 658.111,946	3.51
94	404.274,087 658.056,733	95	404.278,686 658.031,687	25.465
97	404.289,816 658.008,835	1	404.291,25 658.009,45	1.56

Punct început	X / Y	Punct sfârşit	X / Y	Lungime segment
17	404.415,746 658.306,352	18	404.426,358 658.314,268	13.239
20	404.441,988 658.332,746	21	404.451,071 658.342,098	13.037
23	404.494,718 658.410,251	24	404.501,3 658.425,303	16.428
26	404.509,063 658.444,572	27	404.515,294 658.442,402	6.598
29	404.529,28 658.461,083	30	404.523,024 658.468,967	10.065
32	404.531,476 658.490,38	33	404.538,027 658.494,477	7.727
35	404.554,1 658.512,133	36	404.548,998 658.522,011	11.118
38	404.551,506 658.529,491	39	404.556,508 658.534,217	6.882
41	404.555,56 658.557,258	42	404.555,514 658.565,31	8.052
44	404.561,597 658.569,409	45	404.565,745 658.573,238	5.645
47	404.560,897 658.586,823	48	404.563,769 658.573,98	13.161
50	404.556,312 658.568,535	51	404.554,133 658.566,24	3.165
53	404.557,303 658.547,306	54	404.554,446 658.535,354	12.289
56	404.547,264 658.527,091	57	404.547,896 658.520,284	6.836
59	404.544,604 658.499,864	60	404.537,117 658.496,65	8.148
62	404.528,532 658.488,407	63	404.524,384 658.483,23	6.634
65	404.527,01 658.461,039	66	404.524,749 658.456,798	4.806
68	404.515,112 658.443,87	69	404.509,224 658.445,913	6.232
71	404.499,489 658.425,903	72	404.491,364 658.410,953	17.015
74	404.471,603 658.375,339	75	404.450,317 658.343,233	38.521
77	404.426,175 658.324,123	78	404.425,222 658.314,643	9.528
80	404.403,983 658.306,151	81	404.370,023 658.282,826	41.199
83	404.347,075 658.223,474	84	404.329,898 658.180,557	46.227
86	404.316,168 658.168,25	87	404.308,08 658.158,053	13.016
89	404.304,856 658.145,25	90	404.301,283 658.133,152	12.615
92	404.296,696 658.111,946	93	404.279,895 658.094,947	23.901
95	404.278,686 658.031,687	96	404.283,612 658.012,828	19.492

Punct început	X / Y	Punct sfârşit	X / Y	Lungime segment
18	404.426,358 658.314,268	19	404.428,04 658.323,643	9.525
21	404.451,071 658.342,098	22	404.472,965 658.374,418	39.038
24	404.501,3 658.425,303	25	404.502,597 658.442,74	17.486
27	404.515,294 658.442,402	28	404.525,998 658.456,366	17.595
30	404.523,024 658.468,967	31	404.526,077 658.482,517	13.89
33	404.538,027 658.494,477	34	404.545,18 658.496,969	7.575
36	404.548,998 658.522,011	37	404.548,509 658.527,268	5.28
39	404.556,508 658.534,217	40	404.558,65 658.547,178	13.137
42	404.555,514 658.565,31	43	404.557,355 658.567,474	2.841
45	404.565,745 658.573,238	46	404.562,832 658.587,814	14.864
48	404.563,769 658.573,98	49	404.561,451 658.570,61	4.09
51	404.554,133 658.566,24	52	404.554,427 658.556,798	9.447
54	404.554,446 658.535,354	55	404.549,88 658.530,45	6.701
57	404.547,896 658.520,284	58	404.551,776 658.513,058	8.202
60	404.537,117 658.496,65	61	404.530,607 658.491,084	8.565
63	404.524,384 658.483,23	64	404.520,427 658.469,041	14.73
66	404.524,749 658.456,798	67	404.520,631 658.451,273	6.891
69	404.509,224 658.445,913	70	404.500,83 658.443,612	8.704
72	404.491,364 658.410,953	73	404.471,939 658.375,944	40.037
75	404.450,317 658.343,233	76	404.443,337 658.335,707	10.265
78	404.425,222 658.314,643	79	404.415,472 658.308,004	11.796
81	404.370,023 658.282,826	82	404.371,358 658.268,148	14.739
84	404.329,898 658.180,557	85	404.321,701 658.169,79	13.532
87	404.308,08 658.158,053	88	404.307,124 658.156,848	1.538
90	404.301,283 658.133,152	91	404.297,438 658.115,376	18.187
93	404.279,895 658.094,947	94	404.274,087 658.056,733	38.653
96	404.283,612 658.012,828	97	404.289,816 658.008,835	7.378

**** Lungimile segmentelor sunt determinate în planul de proiecţie Stereo 70 şi sunt rotunjite la 1 milimetru.**
***** Distanţa dintre puncte este formată din segmente cumulate ce sunt mai mici decât valoarea 1 milimetru.**

Document care conține date cu caracter personal, protejat de prevederile Regulamentului (UE) nr. 679/2016 și Legii 190/2018

DATE DESPRE IMOBILUL NR. 573

Oficiul de Cadastru şi Publicitate Imobiliară MARAMURES
Biroul de Cadastru şi Publicitate Imobiliară Targu Lapus

A. Partea I. Descrierea imobilului

TEREN Extravilan

Adresa: Jud. Maramures

Nr. Crt	Nr cadastral Nr. topografic	Suprafaţa* (mp)	Observaţii / Referinţe
A1		360	Sector cadastral:32 Teren neimprejmuit;

B. Partea II. Proprietari şi acte

Inscrieri privitoare la dreptul de proprietate şi alte drepturi reale		Referinţe
573 / 05/02/2025		
Act Normativ nr. Legea 7, din 13/03/1996 emis de Parlamentul României (lege);		
B1	Intabulare, drept de PROPRIETATE, dobandit prin Lege, cota actuala 1/1	A1
	1) **NEIDENTIFICAT NEIDENTIFICAT**	
B2	se noteaza mențiunea "proprietar neidentificat, rezerva comisiei locale de fond funciar" în baza art.13 alin. 14 din Legea 7/1996	A1

C. Partea III. SARCINI .

Inscrieri privind dezmembramintele dreptului de proprietate, drepturi reale de garanţie şi sarcini	Referinţe
NU SUNT	

Document care conține date cu caracter personal, protejat de prevederile Regulamentului (UE) nr. 679/2016 și Legii 190/2018

Anexa Nr. 1 La Partea I

Teren

Nr cadastral	Suprafaţa (mp)*	Observaţii / Referinţe
	360	

* Suprafaţa este determinată in planul de proiecţie Stereo 70.

DETALII LINIARE IMOBIL

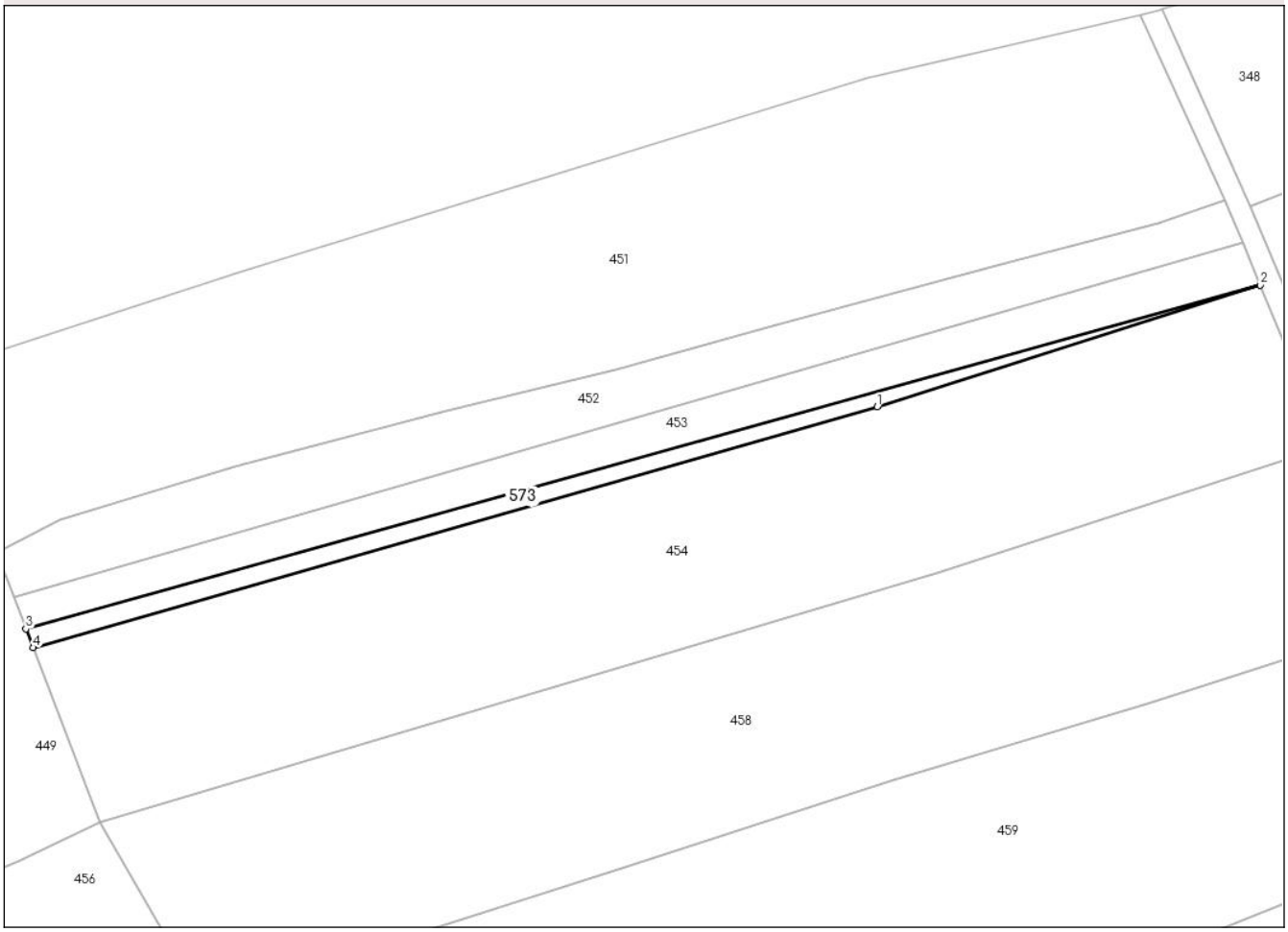

Date referitoare la teren

Crt	Categorie folosință	Intra vilan	Suprafaţa (mp)	Tarla	Parcelă	Nr. topo	Observaţii / Referinţe
1	faneata	NU	360	-	-	-	

Lungime Segmente
1) Valorile lungimilor segmentelor sunt obţinute din proiecţie în plan.

Punct început	X / Y	Punct sfârşit	X / Y	Lungime segment (** (m)
1	404.427,888 658.785,881	2	404.481,858 658.803,01	56.623
2	404.481,858 658.803,01	3	404.307,879 658.754,621	180.584
3	404.307,879 658.754,621	4	404.308,894 658.751,964	2.845
4	404.308,894 658.751,964	1	404.427,888 658.785,881	123.733

**** Lungimile segmentelor sunt determinate în planul de proiecţie Stereo 70 şi sunt rotunjite la 1 milimetru.**

Document care conține date cu caracter personal, protejat de prevederile Regulamentului (UE) nr. 679/2016 și Legii 190/2018

***** Distanţa dintre puncte este formată din segmente cumulate ce sunt mai mici decât valoarea 1 milimetru.**

Document care conține date cu caracter personal, protejat de prevederile Regulamentului (UE) nr. 679/2016 și Legii 190/2018

DATE DESPRE IMOBILUL NR. 574

Oficiul de Cadastru şi Publicitate Imobiliară MARAMURES
Biroul de Cadastru şi Publicitate Imobiliară Targu Lapus

A. Partea I. Descrierea imobilului

TEREN Extravilan

Adresa: Jud. Maramures

Nr. Crt	Nr cadastral Nr. topografic	Suprafaţa* (mp)	Observaţii / Referinţe
A1		2.515	Sector cadastral:32 Teren neimprejmuit;

B. Partea II. Proprietari şi acte

Inscrieri privitoare la dreptul de proprietate şi alte drepturi reale		Referinţe
574 / 05/02/2025		
Act Normativ nr. Legea 7, din 13/03/1996 emis de Parlamentul României (lege);		
B1	Intabulare, drept de PROPRIETATE, dobandit prin Lege, cota actuala 1/1	A1
	1) **NEIDENTIFICAT NEIDENTIFICAT**	
B2	se noteaza mențiunea "proprietar neidentificat, rezerva comisiei locale de fond funciar" în baza art.13 alin. 14 din Legea 7/1996	A1

C. Partea III. SARCINI .

Inscrieri privind dezmembramintele dreptului de proprietate, drepturi reale de garanţie şi sarcini	Referinţe
NU SUNT	

Document care conține date cu caracter personal, protejat de prevederile Regulamentului (UE) nr. 679/2016 și Legii 190/2018

Anexa Nr. 1 La Partea I

Teren

Nr cadastral	Suprafaţa (mp)*	Observaţii / Referinţe
	2.515	

* Suprafaţa este determinată in planul de proiecţie Stereo 70.

DETALII LINIARE IMOBIL

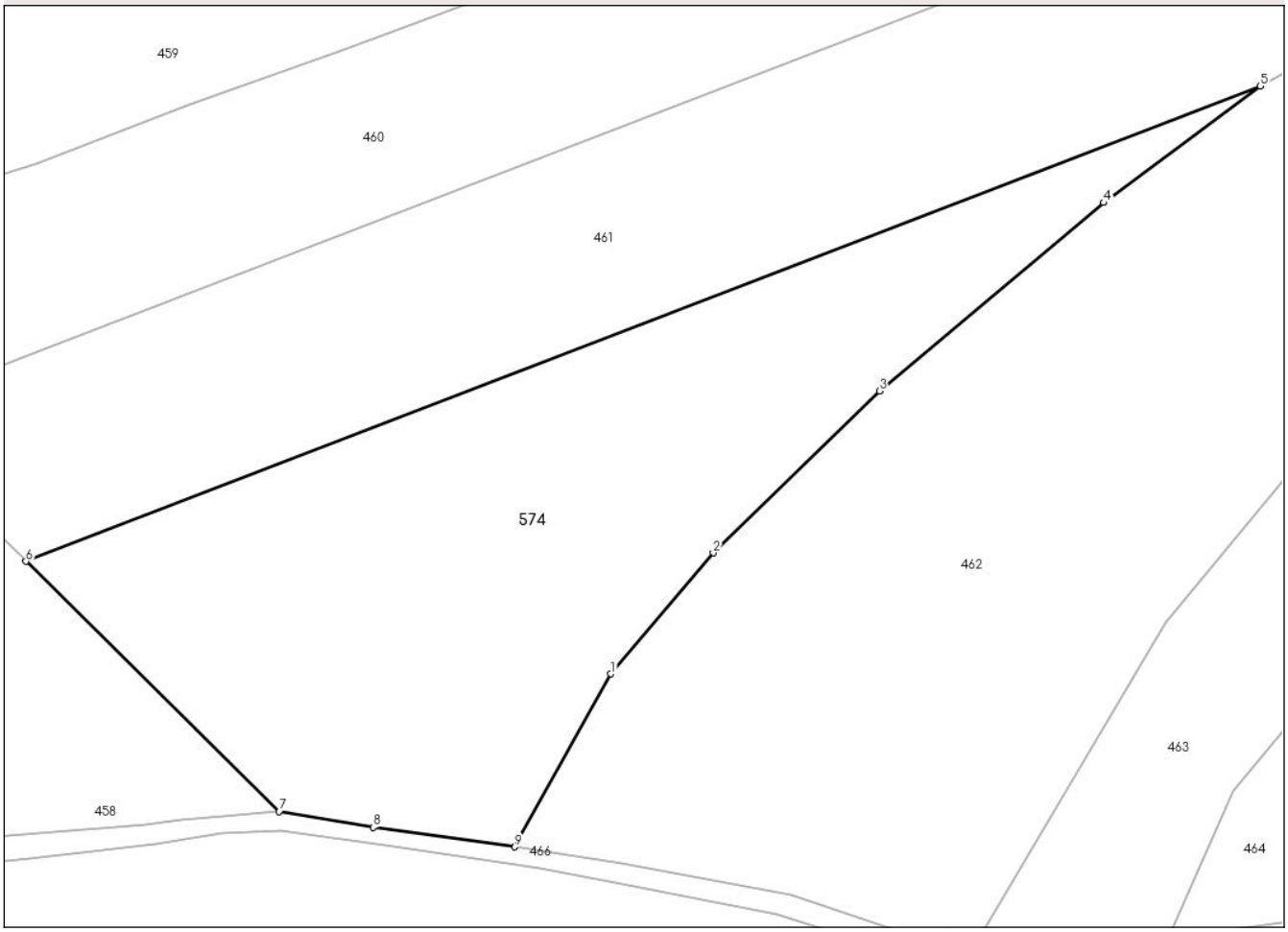

Date referitoare la teren

Crt	Categorie folosință	Intra vilan	Suprafaţa (mp)	Tarla	Parcelă	Nr. topo	Observaţii / Referinţe
1	faneata	NU	2.515	-	-	-	

Lungime Segmente
1) Valorile lungimilor segmentelor sunt obţinute din proiecţie în plan.

Punct început	X / Y	Punct sfârşit	X / Y	Lungime segment (** (m)
1	404.431,697 658.624,858	2	404.441,535 658.636,458	15.21
2	404.441,535 658.636,458	3	404.457,48 658.651,985	22.256
3	404.457,48 658.651,985	4	404.479,004 658.670,045	28.097
4	404.479,004 658.670,045	5	404.494,042 658.681,229	18.741
5	404.494,042 658.681,229	6	404.375,555 658.635,644	126.953

Document care conține date cu caracter personal, protejat de prevederile Regulamentului (UE) nr. 679/2016 și Legii 190/2018

Punct început	X / Y	Punct sfârşit	X / Y	Lungime segment (** (m)
6	404.375,555 658.635,644	7	404.399,872 658.611,678	34.142
7	404.399,872 658.611,678	8	404.408,89 658.610,149	9.147
8	404.408,89 658.610,149	9	404.422,488 658.608,266	13.728
9	404.422,488 658.608,266	1	404.431,697 658.624,858	18.976

** Lungimile segmentelor sunt determinate în planul de proiecţie Stereo 70 şi sunt rotunjite la 1 milimetru.
*** Distanţa dintre puncte este formată din segmente cumulate ce sunt mai mici decât valoarea 1 milimetru.

Document care conține date cu caracter personal, protejat de prevederile Regulamentului (UE) nr. 679/2016 și Legii 190/2018

DATE DESPRE IMOBILUL NR. 575

Oficiul de Cadastru şi Publicitate Imobiliară MARAMURES
Biroul de Cadastru şi Publicitate Imobiliară Targu Lapus

A. Partea I. Descrierea imobilului

TEREN Extravilan

Adresa: Jud. Maramures

Nr. Crt	Nr cadastral Nr. topografic	Suprafaţa* (mp)	Observaţii / Referinţe
A1		2.414	Sector cadastral:32 Teren neimprejmuit;

B. Partea II. Proprietari şi acte

Inscrieri privitoare la dreptul de proprietate şi alte drepturi reale		Referinţe
575 / 05/02/2025		
Act Normativ nr. Legea 7, din 13/03/1996 emis de Parlamentul României (lege);		
B1	Intabulare, drept de PROPRIETATE, dobandit prin Lege, cota actuala 1/1	A1
	1) **NEIDENTIFICAT NEIDENTIFICAT**	
B2	se noteaza mențiunea "proprietar neidentificat, rezerva comisiei locale de fond funciar" în baza art.13 alin. 14 din Legea 7/1996	A1

C. Partea III. SARCINI .

Inscrieri privind dezmembramintele dreptului de proprietate, drepturi reale de garanţie şi sarcini	Referinţe
NU SUNT	

Document care conține date cu caracter personal, protejat de prevederile Regulamentului (UE) nr. 679/2016 și Legii 190/2018

Anexa Nr. 1 La Partea I

Teren

Nr cadastral	Suprafaţa (mp)*	Observaţii / Referinţe
	2.414	

* Suprafaţa este determinată in planul de proiecţie Stereo 70.

DETALII LINIARE IMOBIL

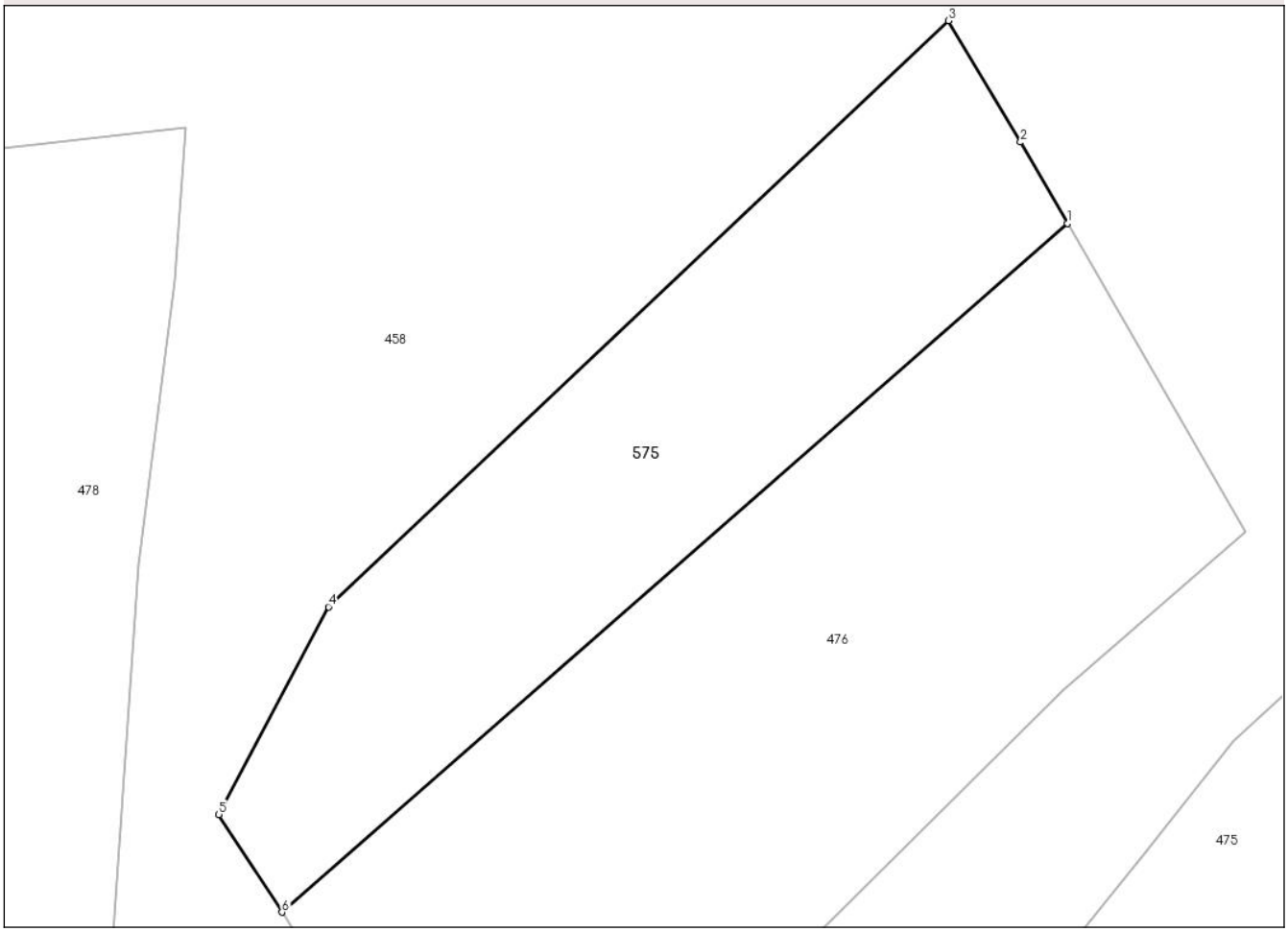

Date referitoare la teren

Crt	Categorie folosință	Intra vilan	Suprafaţa (mp)	Tarla	Parcelă	Nr. topo	Observaţii / Referinţe
1	faneata	NU	2.414	-	-	-	

Lungime Segmente
1) Valorile lungimilor segmentelor sunt obţinute din proiecţie în plan.

Punct început	X / Y	Punct sfârşit	X / Y	Lungime segment (** (m)
1	404.309,859 658.546,621	2	404.304,878 658.555,25	9.964
2	404.304,878 658.555,25	3	404.297,226 658.568,151	14.999
3	404.297,226 658.568,151	4	404.231,243 658.505,86	90.741
4	404.231,243 658.505,86	5	404.219,578 658.483,8	24.954
5	404.219,578 658.483,8	6	404.226,289 658.473,416	12.363

Document care conține date cu caracter personal, protejat de prevederile Regulamentului (UE) nr. 679/2016 și Legii 190/2018

Punct început	X / Y	Punct sfârşit	X / Y	Lungime segment (** (m)
6	404.226,289 658.473,416	1	404.309,859 658.546,621	111.098

** Lungimile segmentelor sunt determinate în planul de proiecţie Stereo 70 şi sunt rotunjite la 1 milimetru.
*** Distanţa dintre puncte este formată din segmente cumulate ce sunt mai mici decât valoarea 1 milimetru.

Document care conține date cu caracter personal, protejat de prevederile Regulamentului (UE) nr. 679/2016 și Legii 190/2018

DATE DESPRE IMOBILUL NR. 576

Oficiul de Cadastru şi Publicitate Imobiliară MARAMURES
Biroul de Cadastru şi Publicitate Imobiliară Targu Lapus

A. Partea I. Descrierea imobilului

TEREN Extravilan

Adresa: Jud. Maramures

Nr. Crt	Nr cadastral Nr. topografic	Suprafaţa* (mp)	Observaţii / Referinţe
A1		8.438	Sector cadastral:32 Teren neimprejmuit;

B. Partea II. Proprietari şi acte

Inscrieri privitoare la dreptul de proprietate şi alte drepturi reale		Referinţe
576 / 05/02/2025		
Act Normativ nr. Legea 7, din 13/03/1996 emis de Parlamentul României (lege);		
B1	Intabulare, drept de PROPRIETATE, dobandit prin Lege, cota actuala 1/1	A1
	1) **NEIDENTIFICAT NEIDENTIFICAT**	
B2	se noteaza mențiunea "proprietar neidentificat, rezerva comisiei locale de fond funciar" în baza art.13 alin. 14 din Legea 7/1996	A1

C. Partea III. SARCINI .

Inscrieri privind dezmembramintele dreptului de proprietate, drepturi reale de garanţie şi sarcini	Referinţe
NU SUNT	

Document care conține date cu caracter personal, protejat de prevederile Regulamentului (UE) nr. 679/2016 și Legii 190/2018

Anexa Nr. 1 La Partea I

Teren

Nr cadastral	Suprafaţa (mp)*	Observaţii / Referinţe
	8.438	

* Suprafaţa este determinată in planul de proiecţie Stereo 70.

DETALII LINIARE IMOBIL

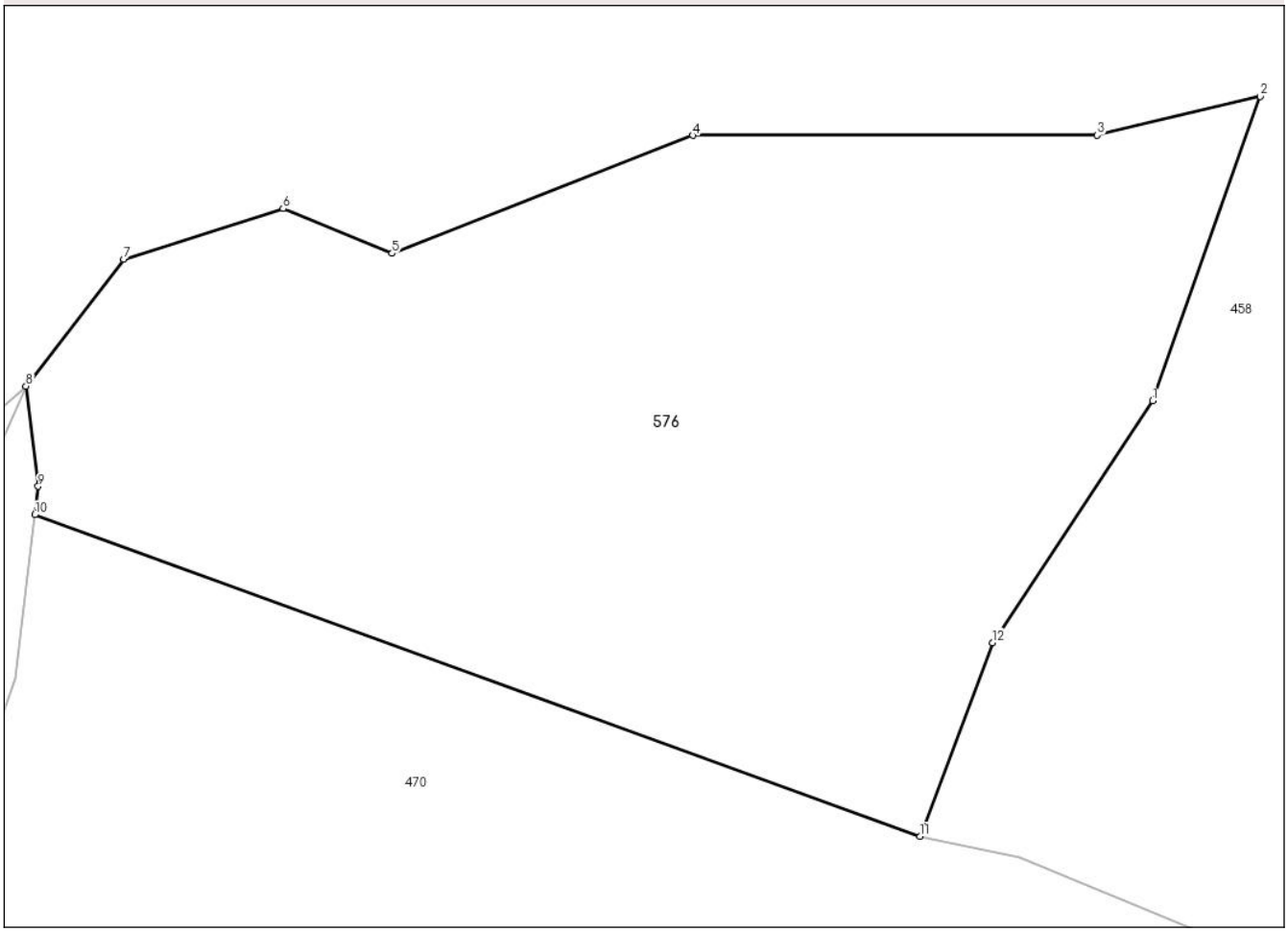

Date referitoare la teren

Crt	Categorie folosință	Intra vilan	Suprafaţa (mp)	Tarla	Parcelă	Nr. topo	Observaţii / Referinţe
1	faneata	NU	8.438	-	-	-	

Lungime Segmente
1) Valorile lungimilor segmentelor sunt obţinute din proiecţie în plan.

Punct început	X / Y	Punct sfârşit	X / Y	Lungime segment (** (m)
1	404.502,616 658.522,563	2	404.516,053 658.560,597	40.338
2	404.516,053 658.560,597	3	404.495,653 658.555,786	20.96
3	404.495,653 658.555,786	4	404.445,048 658.555,75	50.605
4	404.445,048 658.555,75	5	404.407,443 658.540,992	40.397
5	404.407,443 658.540,992	6	404.393,819 658.546,591	14.73

Document care conține date cu caracter personal, protejat de prevederile Regulamentului (UE) nr. 679/2016 și Legii 190/2018

Punct început	X / Y	Punct sfârşit	X / Y	Lungime segment (** (m)
6	404.393,819 658.546,591	7	404.373,86 658.540,299	20.927
7	404.373,86 658.540,299	8	404.361,64 658.524,402	20.051
8	404.361,64 658.524,402	9	404.363,179 658.511,876	12.62
9	404.363,179 658.511,876	10	404.362,752 658.508,332	3.569
10	404.362,752 658.508,332	11	404.473,491 658.468,141	117.807
11	404.473,491 658.468,141	12	404.482,597 658.492,345	25.86
12	404.482,597 658.492,345	1	404.502,616 658.522,563	36.248

** Lungimile segmentelor sunt determinate în planul de proiecţie Stereo 70 şi sunt rotunjite la 1 milimetru.
*** Distanţa dintre puncte este formată din segmente cumulate ce sunt mai mici decât valoarea 1 milimetru.

Document care conține date cu caracter personal, protejat de prevederile Regulamentului (UE) nr. 679/2016 și Legii 190/2018

DATE DESPRE IMOBILUL NR. 577

Oficiul de Cadastru şi Publicitate Imobiliară MARAMURES
Biroul de Cadastru şi Publicitate Imobiliară Targu Lapus

A. Partea I. Descrierea imobilului

TEREN Extravilan

Adresa: Jud. Maramures

Nr. Crt	Nr cadastral Nr. topografic	Suprafaţa* (mp)	Observaţii / Referinţe
A1		4.800	Sector cadastral:32 Teren neimprejmuit;

B. Partea II. Proprietari şi acte

Inscrieri privitoare la dreptul de proprietate şi alte drepturi reale		Referinţe
577 / 05/02/2025		
Act Normativ nr. Legea 7, din 13/03/1996 emis de Parlamentul României (lege);		
B1	Intabulare, drept de PROPRIETATE, dobandit prin Lege, cota actuala 1/1	A1
	1) **NEIDENTIFICAT NEIDENTIFICAT**	
B2	se noteaza mențiunea "proprietar neidentificat, rezerva comisiei locale de fond funciar" în baza art.13 alin. 14 din Legea 7/1996	A1

C. Partea III. SARCINI .

Inscrieri privind dezmembramintele dreptului de proprietate, drepturi reale de garanţie şi sarcini	Referinţe
NU SUNT	

Document care conține date cu caracter personal, protejat de prevederile Regulamentului (UE) nr. 679/2016 și Legii 190/2018

Anexa Nr. 1 La Partea I

Teren

Nr cadastral	Suprafaţa (mp)*	Observaţii / Referinţe
	4.800	

* Suprafaţa este determinată in planul de proiecţie Stereo 70.

DETALII LINIARE IMOBIL

Date referitoare la teren

Crt	Categorie folosință	Intra vilan	Suprafaţa (mp)	Tarla	Parcelă	Nr. topo	Observaţii / Referinţe
1	faneata	NU	4.800	-	-	-	

Lungime Segmente
1) Valorile lungimilor segmentelor sunt obţinute din proiecţie în plan.

Punct început	X / Y	Punct sfârşit	X / Y	Lungime segment (** (m)
1	404.191,617 658.325,133	2	404.204,996 658.370,213	47.023
2	404.204,996 658.370,213	3	404.207,575 658.396,182	26.097
3	404.207,575 658.396,182	4	404.200,121 658.389,013	10.341
4	404.200,121 658.389,013	5	404.172,116 658.362,077	38.857
5	404.172,116 658.362,077	6	404.163,308 658.353,41	12.357

Document care conține date cu caracter personal, protejat de prevederile Regulamentului (UE) nr. 679/2016 și Legii 190/2018

Punct început	X / Y	Punct sfârşit	X / Y	Lungime segment (** (m)
6	404.163,308 658.353,41	7	404.153,101 658.346,228	12.481
7	404.153,101 658.346,228	8	404.139,409 658.242,123	105.001
8	404.139,409 658.242,123	9	404.164,89 658.237,134	25.965
9	404.164,89 658.237,134	10	404.168,77 658.257,534	20.766
10	404.168,77 658.257,534	11	404.176,043 658.283,042	26.525
11	404.176,043 658.283,042	12	404.182,059 658.297,497	15.657
12	404.182,059 658.297,497	1	404.191,617 658.325,133	29.242

** Lungimile segmentelor sunt determinate în planul de proiecţie Stereo 70 şi sunt rotunjite la 1 milimetru.
*** Distanţa dintre puncte este formată din segmente cumulate ce sunt mai mici decât valoarea 1 milimetru.

Document care conține date cu caracter personal, protejat de prevederile Regulamentului (UE) nr. 679/2016 și Legii 190/2018

DATE DESPRE IMOBILUL NR. 578

Oficiul de Cadastru şi Publicitate Imobiliară MARAMURES
Biroul de Cadastru şi Publicitate Imobiliară Targu Lapus

A. Partea I. Descrierea imobilului

TEREN Extravilan

Adresa: Jud. Maramures

Nr. Crt	Nr cadastral Nr. topografic	Suprafaţa* (mp)	Observaţii / Referinţe
A1		2.627	Sector cadastral:32 Teren neimprejmuit;

B. Partea II. Proprietari şi acte

Inscrieri privitoare la dreptul de proprietate şi alte drepturi reale		Referinţe
578 / 05/02/2025		
Act Normativ nr. Legea 7, din 13/03/1996 emis de Parlamentul României (lege);		
B1	Intabulare, drept de PROPRIETATE, dobandit prin Lege, cota actuala 1/1	A1
	1) **NEIDENTIFICAT NEIDENTIFICAT**	
B2	se noteaza mențiunea "proprietar neidentificat, rezerva comisiei locale de fond funciar" în baza art.13 alin. 14 din Legea 7/1996	A1

C. Partea III. SARCINI .

Inscrieri privind dezmembramintele dreptului de proprietate, drepturi reale de garanţie şi sarcini	Referinţe
NU SUNT	

Document care conține date cu caracter personal, protejat de prevederile Regulamentului (UE) nr. 679/2016 și Legii 190/2018

Anexa Nr. 1 La Partea I

Teren

Nr cadastral	Suprafaţa (mp)*	Observaţii / Referinţe
	2.627	

* Suprafaţa este determinată in planul de proiecţie Stereo 70.

DETALII LINIARE IMOBIL

Date referitoare la teren

Crt	Categorie folosință	Intra vilan	Suprafaţa (mp)	Tarla	Parcelă	Nr. topo	Observaţii / Referinţe
1	faneata	NU	2.627	-	-	-	

Lungime Segmente
1) Valorile lungimilor segmentelor sunt obţinute din proiecţie în plan.

Punct început	X / Y	Punct sfârşit	X / Y	Lungime segment (** (m)
1	404.281,482 658.286,409	2	404.316,875 658.341,826	65.755
2	404.316,875 658.341,826	3	404.306,048 658.350,348	13.778
3	404.306,048 658.350,348	4	404.262,565 658.282,069	80.95
4	404.262,565 658.282,069	5	404.229,358 658.217,508	72.6
5	404.229,358 658.217,508	6	404.207,396 658.175,477	47.423

Document care conține date cu caracter personal, protejat de prevederile Regulamentului (UE) nr. 679/2016 și Legii 190/2018

Punct început	X / Y	Punct sfârşit	X / Y	Lungime segment (** (m)
6	404.207,396 658.175,477	7	404.219,968 658.171,395	13.218
7	404.219,968 658.171,395	8	404.248,355 658.227,756	63.106
8	404.248,355 658.227,756	1	404.281,482 658.286,409	67.362

** Lungimile segmentelor sunt determinate în planul de proiecţie Stereo 70 şi sunt rotunjite la 1 milimetru.
*** Distanţa dintre puncte este formată din segmente cumulate ce sunt mai mici decât valoarea 1 milimetru.

DATE DESPRE IMOBILUL NR. 579

Oficiul de Cadastru şi Publicitate Imobiliară MARAMURES
Biroul de Cadastru şi Publicitate Imobiliară Targu Lapus

A. Partea I. Descrierea imobilului

TEREN Extravilan

Adresa: Jud. Maramures

Nr. Crt	Nr cadastral Nr. topografic	Suprafaţa* (mp)	Observaţii / Referinţe
A1		4.499	Sector cadastral:32 Teren neimprejmuit;

B. Partea II. Proprietari şi acte

Inscrieri privitoare la dreptul de proprietate şi alte drepturi reale		Referinţe
579 / 05/02/2025		
Act Normativ nr. Legea 7, din 13/03/1996 emis de Parlamentul României (lege);		
B1	Intabulare, drept de PROPRIETATE, dobandit prin Lege, cota actuala 1/1	A1
	1) **NEIDENTIFICAT NEIDENTIFICAT**	
B2	se noteaza mențiunea "proprietar neidentificat, rezerva comisiei locale de fond funciar" în baza art.13 alin. 14 din Legea 7/1996	A1

C. Partea III. SARCINI .

Inscrieri privind dezmembramintele dreptului de proprietate, drepturi reale de garanţie şi sarcini	Referinţe
NU SUNT	

Document care conține date cu caracter personal, protejat de prevederile Regulamentului (UE) nr. 679/2016 și Legii 190/2018

Anexa Nr. 1 La Partea I

Teren

Nr cadastral	Suprafaţa (mp)*	Observaţii / Referinţe
	4.499	

* Suprafaţa este determinată in planul de proiecţie Stereo 70.

DETALII LINIARE IMOBIL

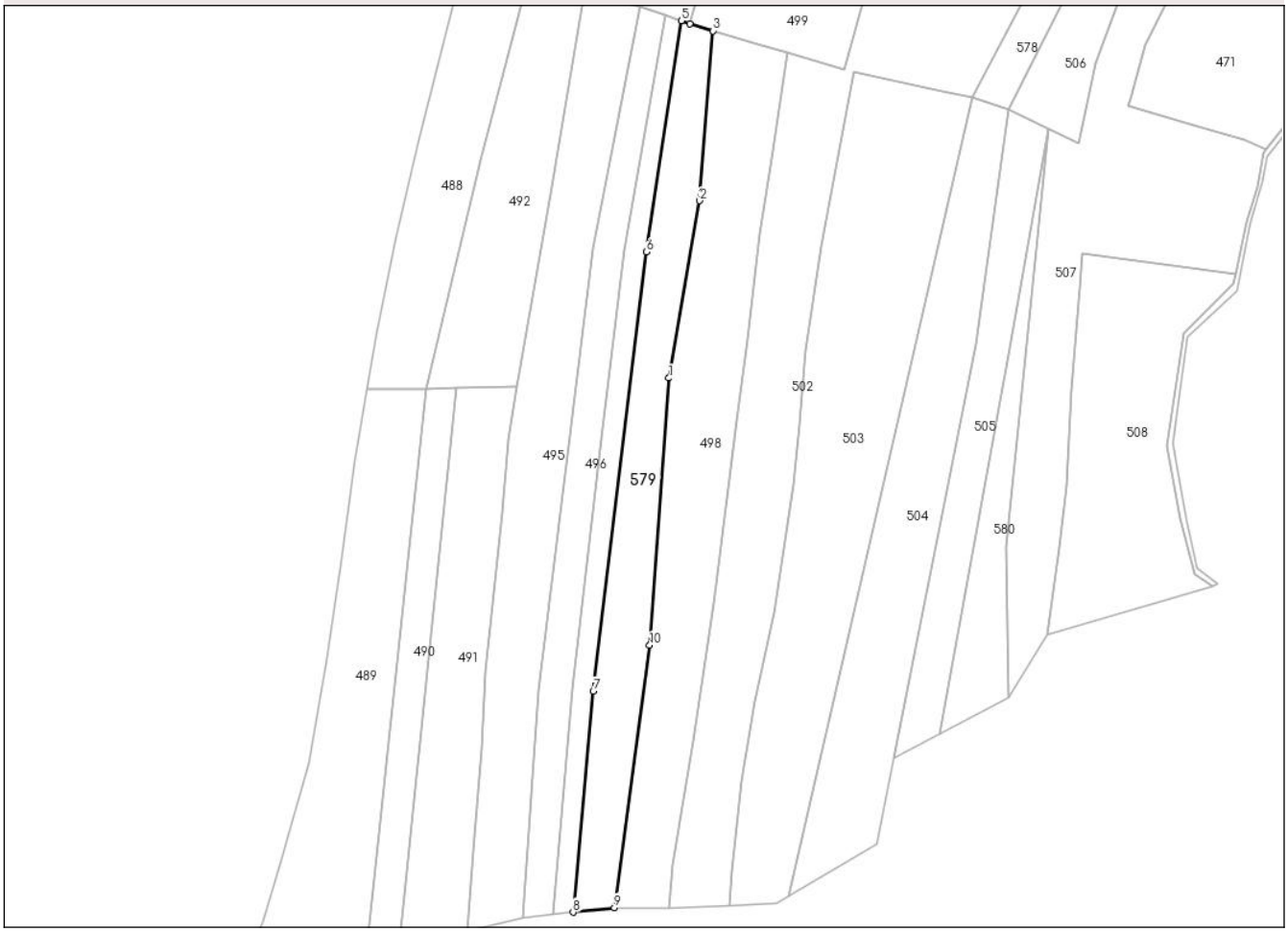

Date referitoare la teren

Crt	Categorie folosință	Intra vilan	Suprafaţa (mp)	Tarla	Parcelă	Nr. topo	Observaţii / Referinţe
1	faneata	NU	4.499	-	-	-	

Lungime Segmente
1) Valorile lungimilor segmentelor sunt obţinute din proiecţie în plan.

Punct început	X / Y	Punct sfârşit	X / Y	Lungime segment (** (m)
1	404.103,769 658.079,805	2	404.114,318 658.140,357	61.464
2	404.114,318 658.140,357	3	404.118,904 658.198,376	58.2
3	404.118,904 658.198,376	4	404.110,973 658.200,831	8.302
4	404.110,973 658.200,831	5	404.108,013 658.201,833	3.126
5	404.108,013 658.201,833	6	404.096,046 658.122,84	79.895

Document care conține date cu caracter personal, protejat de prevederile Regulamentului (UE) nr. 679/2016 și Legii 190/2018

Punct început	X / Y	Punct sfârşit	X / Y	Lungime segment (** (m)
6	404.096,046 658.122,84	7	404.077,907 657.972,844	151.089
7	404.077,907 657.972,844	8	404.071,036 657.897,424	75.732
8	404.071,036 657.897,424	9	404.085,185 657.898,98	14.235
9	404.085,185 657.898,98	10	404.097,224 657.988,57	90.395
10	404.097,224 657.988,57	1	404.103,769 658.079,805	91.469

** Lungimile segmentelor sunt determinate în planul de proiecţie Stereo 70 şi sunt rotunjite la 1 milimetru.
*** Distanţa dintre puncte este formată din segmente cumulate ce sunt mai mici decât valoarea 1 milimetru.

Document care conține date cu caracter personal, protejat de prevederile Regulamentului (UE) nr. 679/2016 și Legii 190/2018

DATE DESPRE IMOBILUL NR. 580

Oficiul de Cadastru şi Publicitate Imobiliară MARAMURES
Biroul de Cadastru şi Publicitate Imobiliară Targu Lapus

A. Partea I. Descrierea imobilului

TEREN Extravilan

Adresa: Jud. Maramures

Nr. Crt	Nr cadastral Nr. topografic	Suprafaţa* (mp)	Observaţii / Referinţe
A1		1.752	Sector cadastral:32 Teren neimprejmuit;

B. Partea II. Proprietari şi acte

Inscrieri privitoare la dreptul de proprietate şi alte drepturi reale		Referinţe
580 / 05/02/2025		
Act Normativ nr. Legea 7, din 13/03/1996 emis de Parlamentul României (lege);		
B1	Intabulare, drept de PROPRIETATE, dobandit prin Lege, cota actuala 1/1	A1
	1) **NEIDENTIFICAT NEIDENTIFICAT**	
B2	se noteaza mențiunea "proprietar neidentificat, rezerva comisiei locale de fond funciar" în baza art.13 alin. 14 din Legea 7/1996	A1

C. Partea III. SARCINI .

Inscrieri privind dezmembramintele dreptului de proprietate, drepturi reale de garanţie şi sarcini	Referinţe
NU SUNT	

Document care conține date cu caracter personal, protejat de prevederile Regulamentului (UE) nr. 679/2016 și Legii 190/2018

Anexa Nr. 1 La Partea I

Teren

Nr cadastral	Suprafaţa (mp)*	Observaţii / Referinţe
	1.752	

* Suprafaţa este determinată in planul de proiecţie Stereo 70.

DETALII LINIARE IMOBIL

Date referitoare la teren

Crt	Categorie folosință	Intra vilan	Suprafaţa (mp)	Tarla	Parcelă	Nr. topo	Observaţii / Referinţe
1	faneata	NU	1.752	-	-	-	

Lungime Segmente
1) Valorile lungimilor segmentelor sunt obţinute din proiecţie în plan.

Punct început	X / Y	Punct sfârşit	X / Y	Lungime segment (** (m)
1	404.219,133 658.022,141	2	404.233,594 658.164,932	143.521
2	404.233,594 658.164,932	3	404.220,342 658.090,163	75.933
3	404.220,342 658.090,163	4	404.196,38 657.958,301	134.022
4	404.196,38 657.958,301	5	404.219,887 657.970,564	26.513
5	404.219,887 657.970,564	1	404.219,133 658.022,141	51.583

Document care conține date cu caracter personal, protejat de prevederile Regulamentului (UE) nr. 679/2016 și Legii 190/2018

** Lungimile segmentelor sunt determinate în planul de proiecţie Stereo 70 şi sunt rotunjite la 1 milimetru.
*** Distanţa dintre puncte este formată din segmente cumulate ce sunt mai mici decât valoarea 1 milimetru.