DATE DESPRE IMOBILUL NR. 401

Oficiul de Cadastru şi Publicitate Imobiliară MARAMURES
Biroul de Cadastru şi Publicitate Imobiliară Baia Mare

A. Partea I. Descrierea imobilului

TEREN Intravilan Nr. CF vechi:120-Bușag

Adresa: Loc. Busag, Jud. Maramures

Nr. Crt	Nr cadastral Nr. topografic	Suprafaţa* (mp)	Observaţii / Referinţe
A1		50.954	Sector cadastral:120 Teren neimprejmuit; parte din nr. top. 791/2/2/2/2/3/2-Bușag

B. Partea II. Proprietari şi acte

Inscrieri privitoare la dreptul de proprietate şi alte drepturi reale		Referinţe
401 / 06/12/2024		
Act Administrativ nr. Titlu de Proprietate nr.1912/83, din 01/10/2024 emis de COMISIA JUDEȚEANĂ MARAMUREȘ;		
B1	Intabulare, drept de PROPRIETATEîn baza Legii nr. 18/1991, dobandit prin Reconstituire, cota actuala 1/1	A1
	1) **ORAȘUL TĂUȚII MĂGHERĂUȘ**, CIF:3627170	

C. Partea III. SARCINI .

Inscrieri privind dezmembramintele dreptului de proprietate, drepturi reale de garanţie şi sarcini	Referinţe
NU SUNT	

Document care conține date cu caracter personal, protejat de prevederile Regulamentului (UE) nr. 679/2016 și Legii 190/2018

Anexa Nr. 1 La Partea I

Teren

Nr cadastral	Suprafaţa (mp)*	Observaţii / Referinţe
	50.954	parte din nr. top. 791/2/2/2/2/3/2-Bușag

* Suprafaţa este determinată in planul de proiecţie Stereo 70.

DETALII LINIARE IMOBIL

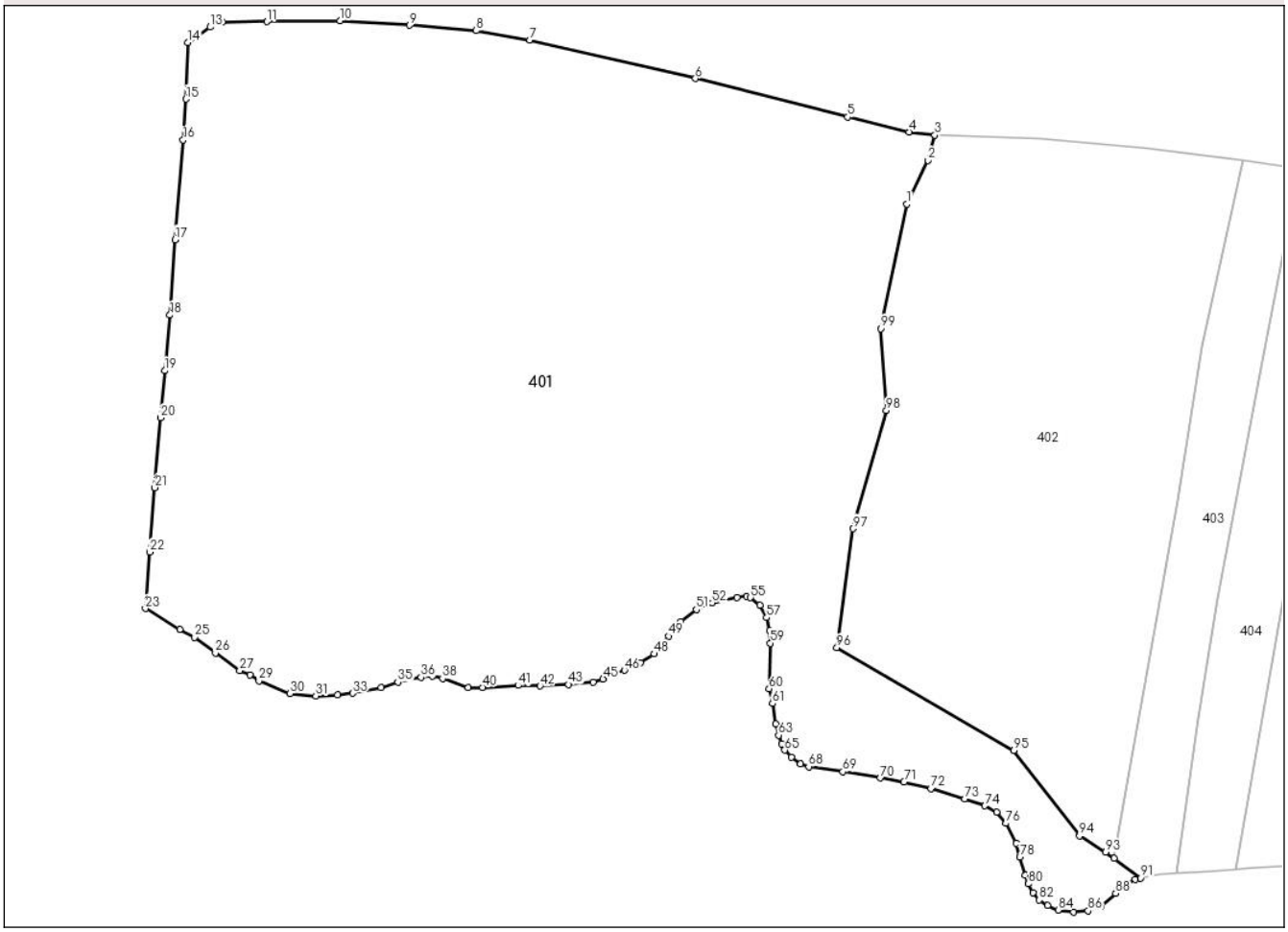

Date referitoare la teren

Crt	Categorie folosință	Intra vilan	Suprafaţa (mp)	Tarla	Parcelă	Nr. topo	Observaţii / Referinţe
1	pasune	DA	50.954	-	-	-	

Lungime Segmente

1) Valorile lungimilor segmentelor sunt obţinute din proiecţie în plan.

Punct început	X / Y	Punct sfârşit	X / Y	Lungime segment
1	381.566,886 686.193,018	2	381.573,859 686.207,47	16.046
4	381.567,597 686.216,826	5	381.547,271 686.221,769	20.918
7	381.442,059 686.247,234	8	381.424,37 686.250,283	17.95
10	381.379,414 686.253,605	11	381.355,108 686.253,31	24.308
13	381.336,351 686.251,488	14	381.329,013 686.246,395	8.932
16	381.327,466 686.214,169	17	381.324,778 686.181,246	33.033

Punct început	X / Y	Punct sfârşit	X / Y	Lungime segment
2	381.573,859 686.207,47	3	381.576,127 686.215,762	8.597
5	381.547,271 686.221,769	6	381.496,917 686.234,522	51.944
8	381.424,37 686.250,283	9	381.402,277 686.252,125	22.17
11	381.355,108 686.253,31	12	381.340,423 686.253,084	14.687
14	381.329,013 686.246,395	15	381.328,378 686.227,709	18.697
17	381.324,778 686.181,246	18	381.323,03 686.156,349	24.958

Punct început	X / Y	Punct sfârşit	X / Y	Lungime segment
3	381.576,127 686.215,762	4	381.567,597 686.216,826	8.596
6	381.496,917 686.234,522	7	381.442,059 686.247,234	56.312
9	381.402,277 686.252,125	10	381.379,414 686.253,605	22.911
12	381.340,423 686.253,084	13	381.336,351 686.251,488	4.374
15	381.328,378 686.227,709	16	381.327,466 686.214,169	13.571
18	381.323,03 686.156,349	19	381.321,36 686.137,932	18.493

Document care conține date cu caracter personal, protejat de prevederile Regulamentului (UE) nr. 679/2016 și Legii 190/2018

Punct început	X / Y	Punct sfârşit	X / Y	Lungime segment
19	381.321,36 686.137,932	20	381.320,025 686.122,356	15.633
22	381.316,341 686.077,996	23	381.314,894 686.059,326	18.726
25	381.331,201 686.049,813	26	381.338,133 686.044,675	8.629
28	381.349,473 686.037,422	29	381.352,511 686.035,478	3.607
31	381.371,342 686.030,426	32	381.378,51 686.030,795	7.177
34	381.392,876 686.033,169	35	381.398,485 686.034,971	5.891
37	381.409,835 686.036,941	38	381.413,263 686.036,245	3.498
40	381.426,493 686.033,266	41	381.438,247 686.033,912	11.772
43	381.454,902 686.034,236	44	381.463,021 686.035,084	8.163
46	381.473,467 686.038,911	47	381.478,712 686.041,474	5.838
49	381.488,07 686.050,177	50	381.492,121 686.055,072	6.354
52	381.502,47 686.061,19	53	381.510,676 686.062,945	8.392
55	381.515,111 686.062,956	56	381.518,235 686.060,454	4.002
58	381.521,439 686.052,039	59	381.521,729 686.047,886	4.163
61	381.522,384 686.027,917	62	381.523,514 686.021,166	6.845
64	381.525,392 686.014,636	65	381.526,459 686.012,542	2.35
67	381.531,754 686.008,088	68	381.534,374 686.007,108	2.797
70	381.558,107 686.003,323	71	381.565,912 686.002,003	7.916
73	381.585,991 685.996,471	74	381.592,707 685.994,144	7.108
76	381.599,713 685.988,331	77	381.603,117 685.981,732	7.425
79	381.606,031 685.971,126	80	381.607,056 685.968,336	2.972
82	381.610,726 685.963,029	83	381.613,368 685.961,167	3.232
85	381.622,104 685.958,982	86	381.626,836 685.959,453	4.755
88	381.635,946 685.965,22	89	381.639,045 685.967,885	4.087
91	381.644,3 685.970,255	92	381.635,369 685.976,753	11.045
94	381.623,982 685.984,18	95	381.602,267 686.012,464	35.658
97	381.548,998 686.085,718	98	381.560,099 686.124,768	40.597

Punct început	X / Y	Punct sfârşit	X / Y	Lungime segment
20	381.320,025 686.122,356	21	381.318,079 686.099,293	23.145
23	381.314,894 686.059,326	24	381.326,334 686.052,464	13.34
26	381.338,133 686.044,675	27	381.346,172 686.038,894	9.902
29	381.352,511 686.035,478	30	381.362,828 686.031,253	11.149
32	381.378,51 686.030,795	33	381.383,522 686.031,324	5.04
35	381.398,485 686.034,971	36	381.406,207 686.036,573	7.886
38	381.413,263 686.036,245	39	381.421,749 686.033,251	8.999
41	381.438,247 686.033,912	42	381.445,527 686.033,751	7.282
44	381.463,021 686.035,084	45	381.466,399 686.036,095	3.526
47	381.478,712 686.041,474	48	381.483,303 686.044,344	5.414
50	381.492,121 686.055,072	51	381.497,215 686.058,972	6.416
53	381.510,676 686.062,945	54	381.513,806 686.063,331	3.154
56	381.518,235 686.060,454	57	381.520,493 686.056,329	4.703
59	381.521,729 686.047,886	60	381.521,27 686.032,87	15.023
62	381.523,514 686.021,166	63	381.524,415 686.017,487	3.788
65	381.526,459 686.012,542	66	381.528,674 686.010,269	3.174
68	381.534,374 686.007,108	69	381.545,682 686.005,429	11.432
71	381.565,912 686.002,003	72	381.574,856 685.999,865	9.196
74	381.592,707 685.994,144	75	381.596,555 685.992,075	4.369
77	381.603,117 685.981,732	78	381.604,212 685.977,182	4.68
80	381.607,056 685.968,336	81	381.608,667 685.965,486	3.274
83	381.613,368 685.961,167	84	381.616,925 685.959,674	3.858
86	381.626,836 685.959,453	87	381.631,216 685.960,988	4.641
89	381.639,045 685.967,885	90	381.642,49 685.969,839	3.961
92	381.635,369 685.976,753	93	381.632,576 685.978,785	3.454
95	381.602,267 686.012,464	96	381.543,701 686.046,39	67.683
98	381.560,099 686.124,768	99	381.558,203 686.151,803	27.101

Punct început	X / Y	Punct sfârşit	X / Y	Lungime segment
21	381.318,079 686.099,293	22	381.316,341 686.077,996	21.368
24	381.326,334 686.052,464	25	381.331,201 686.049,813	5.542
27	381.346,172 686.038,894	28	381.349,473 686.037,422	3.614
30	381.362,828 686.031,253	31	381.371,342 686.030,426	8.554
33	381.383,522 686.031,324	34	381.392,876 686.033,169	9.534
36	381.406,207 686.036,573	37	381.409,835 686.036,941	3.647
39	381.421,749 686.033,251	40	381.426,493 686.033,266	4.744
42	381.445,527 686.033,751	43	381.454,902 686.034,236	9.388
45	381.466,399 686.036,095	46	381.473,467 686.038,911	7.608
48	381.483,303 686.044,344	49	381.488,07 686.050,177	7.533
51	381.497,215 686.058,972	52	381.502,47 686.061,19	5.704
54	381.513,806 686.063,331	55	381.515,111 686.062,956	1.358
57	381.520,493 686.056,329	58	381.521,439 686.052,039	4.393
60	381.521,27 686.032,87	61	381.522,384 686.027,917	5.077
63	381.524,415 686.017,487	64	381.525,392 686.014,636	3.014
66	381.528,674 686.010,269	67	381.531,754 686.008,088	3.774
69	381.545,682 686.005,429	70	381.558,107 686.003,323	12.602
72	381.574,856 685.999,865	73	381.585,991 685.996,471	11.641
75	381.596,555 685.992,075	76	381.599,713 685.988,331	4.898
78	381.604,212 685.977,182	79	381.606,031 685.971,126	6.323
81	381.608,667 685.965,486	82	381.610,726 685.963,029	3.206
84	381.616,925 685.959,674	85	381.622,104 685.958,982	5.225
87	381.631,216 685.960,988	88	381.635,946 685.965,22	6.347
90	381.642,49 685.969,839	91	381.644,3 685.970,255	1.857
93	381.632,576 685.978,785	94	381.623,982 685.984,18	10.147
96	381.543,701 686.046,39	97	381.548,998 686.085,718	39.683
99	381.558,203 686.151,803	1	381.566,886 686.193,018	42.12

**** Lungimile segmentelor sunt determinate în planul de proiecţie Stereo 70 şi sunt rotunjite la 1 milimetru.**
***** Distanţa dintre puncte este formată din segmente cumulate ce sunt mai mici decât valoarea 1 milimetru.**

Document care conține date cu caracter personal, protejat de prevederile Regulamentului (UE) nr. 679/2016 și Legii 190/2018

DATE DESPRE IMOBILUL NR. 402

Oficiul de Cadastru şi Publicitate Imobiliară MARAMURES
Biroul de Cadastru şi Publicitate Imobiliară Baia Mare

A. Partea I. Descrierea imobilului

Nr. topografic:702/4,702/3, 702/2, 702/5/1, 702/5/2, 702/1-Bușag

TEREN Intravilan

Adresa: Loc. Busag, Jud. Maramures

Nr. Crt	Nr cadastral Nr. topografic	Suprafaţa* (mp)	Observaţii / Referinţe
A1	63914	20.737	Sector cadastral:120 Teren neimprejmuit;

B. Partea II. Proprietari şi acte

Inscrieri privitoare la dreptul de proprietate şi alte drepturi reale		Referinţe
402 / 06/12/2024		
Act Notarial nr. Contr. de partaj și schimb imob. aut. sub nr.56, din 01/01/2003 emis de -;		
B1	Intabulare, drept de PROPRIETATEcu titlu de drept schimb, dobandit prin Conventie, cota actuala 1/1	A1
	1) **CONSILIUL LOCAL AL COMUNEI TĂUȚII MĂGHERĂUȘ**, CIF:9999999999999, lipsă CUI	
	OBSERVATII: poziție transcrisă din CF 63914-Tăuții Măgherăuș înscrisă prin încheierea nr. 374/13/01/2003	

C. Partea III. SARCINI .

Inscrieri privind dezmembramintele dreptului de proprietate, drepturi reale de garanţie şi sarcini	Referinţe
NU SUNT	

Document care conține date cu caracter personal, protejat de prevederile Regulamentului (UE) nr. 679/2016 și Legii 190/2018

Anexa Nr. 1 La Partea I

Teren

Nr cadastral	Suprafaţa (mp)*	Observaţii / Referinţe
63914	20.737	

* Suprafaţa este determinată in planul de proiecţie Stereo 70.

DETALII LINIARE IMOBIL

Date referitoare la teren

Crt	Categorie folosință	Intra vilan	Suprafaţa (mp)	Tarla	Parcelă	Nr. topo	Observaţii / Referinţe
1	pasune	DA	20.737	-	-	-	

Lungime Segmente
1) Valorile lungimilor segmentelor sunt obţinute din proiecţie în plan.

Punct început	X / Y	Punct sfârşit	X / Y	Lungime segment (** (m)
1	381.678,135 686.207,389	2	381.646,151 686.211,608	32.261
2	381.646,151 686.211,608	3	381.610,367 686.214,69	35.916
3	381.610,367 686.214,69	4	381.576,127 686.215,762	34.257
4	381.576,127 686.215,762	5	381.573,859 686.207,47	8.597
5	381.573,859 686.207,47	6	381.566,886 686.193,018	16.046

Document care conține date cu caracter personal, protejat de prevederile Regulamentului (UE) nr. 679/2016 și Legii 190/2018

Punct început	X / Y	Punct sfârşit	X / Y	Lungime segment (** (m)
6	381.566,886 686.193,018	7	381.558,203 686.151,803	42.12
7	381.558,203 686.151,803	8	381.560,099 686.124,768	27.101
8	381.560,099 686.124,768	9	381.548,998 686.085,718	40.597
9	381.548,998 686.085,718	10	381.543,701 686.046,39	39.683
10	381.543,701 686.046,39	11	381.602,267 686.012,464	67.683
11	381.602,267 686.012,464	12	381.623,982 685.984,18	35.658
12	381.623,982 685.984,18	13	381.632,576 685.978,785	10.147
13	381.632,576 685.978,785	14	381.635,369 685.976,753	3.454
14	381.635,369 685.976,753	15	381.656,602 686.095,003	120.141
15	381.656,602 686.095,003	16	381.664,486 686.146,04	51.642
16	381.664,486 686.146,04	1	381.678,135 686.207,389	62.849

** Lungimile segmentelor sunt determinate în planul de proiecţie Stereo 70 şi sunt rotunjite la 1 milimetru.
*** Distanţa dintre puncte este formată din segmente cumulate ce sunt mai mici decât valoarea 1 milimetru.

Document care conține date cu caracter personal, protejat de prevederile Regulamentului (UE) nr. 679/2016 și Legii 190/2018

DATE DESPRE IMOBILUL NR. 403

Oficiul de Cadastru şi Publicitate Imobiliară MARAMURES
Biroul de Cadastru şi Publicitate Imobiliară Baia Mare

A. Partea I. Descrierea imobilului

TEREN Intravilan Nr. cadastral vechi:61284

Adresa: Loc. Busag, Jud. Maramures

Nr. Crt	Nr cadastral Nr. topografic	Suprafaţa* (mp)	Observaţii / Referinţe
A1	61284	4.650	Sector cadastral:120 Teren neimprejmuit;

B. Partea II. Proprietari şi acte

Inscrieri privitoare la dreptul de proprietate şi alte drepturi reale		Referinţe
403 / 06/12/2024		
Act Notarial nr. Contract de vanzare cumparare aut nr 630, din 19/02/2025 emis de NP Corpadea Corina Raluca;		
B1	Intabulare, drept de PROPRIETATEcu titlu de drept cumpărare, dobandit prin Conventie, cota actuala 1/1	A1
	1) **CUPCEA IOAN**, și soția 2) **CUPCEA LARISA**, bun comun	
	OBSERVATII: poziție transcrisă din CF 61284-Tăuții Măgherăuș înscrisă prin încheierea nr. 11566/19/02/2025	

C. Partea III. SARCINI .

Inscrieri privind dezmembramintele dreptului de proprietate, drepturi reale de garanţie şi sarcini	Referinţe
NU SUNT	

Anexa Nr. 1 La Partea I

Teren

Nr cadastral	Suprafaţa (mp)*	Observaţii / Referinţe
61284	4.650	

* Suprafaţa este determinată in planul de proiecţie Stereo 70.

DETALII LINIARE IMOBIL

Date referitoare la teren

Crt	Categorie folosință	Intra vilan	Suprafaţa (mp)	Tarla	Parcelă	Nr. topo	Observaţii / Referinţe
1	pasune	DA	4.650	-	-	-	

Lungime Segmente
1) Valorile lungimilor segmentelor sunt obţinute din proiecţie în plan.

Punct început	X / Y	Punct sfârşit	X / Y	Lungime segment (** (m)
1	381.669,768 686.062,709	2	381.684,443 686.141,095	79.748
2	381.684,443 686.141,095	3	381.694,047 686.190,497	50.327
3	381.694,047 686.190,497	4	381.694,82 686.193,856	3.447
4	381.694,82 686.193,856	5	381.697,35 686.204,855	11.286
5	381.697,35 686.204,855	6	381.678,135 686.207,389	19.381

Document care conține date cu caracter personal, protejat de prevederile Regulamentului (UE) nr. 679/2016 și Legii 190/2018

Punct început	X / Y	Punct sfârşit	X / Y	Lungime segment (** (m)
6	381.678,135 686.207,389	7	381.664,486 686.146,04	62.849
7	381.664,486 686.146,04	8	381.656,602 686.095,003	51.642
8	381.656,602 686.095,003	9	381.635,369 685.976,753	120.141
9	381.635,369 685.976,753	10	381.644,3 685.970,255	11.045
10	381.644,3 685.970,255	11	381.650,392 685.971,452	6.208
11	381.650,392 685.971,452	12	381.656,029 685.971,787	5.647
12	381.656,029 685.971,787	13	381.663,1 686.023,175	51.872
13	381.663,1 686.023,175	1	381.669,768 686.062,709	40.092

** Lungimile segmentelor sunt determinate în planul de proiecţie Stereo 70 şi sunt rotunjite la 1 milimetru.
*** Distanţa dintre puncte este formată din segmente cumulate ce sunt mai mici decât valoarea 1 milimetru.

Document care conține date cu caracter personal, protejat de prevederile Regulamentului (UE) nr. 679/2016 și Legii 190/2018

DATE DESPRE IMOBILUL NR. 404

Oficiul de Cadastru şi Publicitate Imobiliară MARAMURES
Biroul de Cadastru şi Publicitate Imobiliară Baia Mare

A. Partea I. Descrierea imobilului

TEREN Intravilan Nr. topografic:703/2/1-Bușag

Adresa: Loc. Busag, Jud. Maramures

Nr. Crt	Nr cadastral Nr. topografic	Suprafaţa* (mp)	Observaţii / Referinţe
A1	63921	4.725	Sector cadastral:120 Teren neimprejmuit;

B. Partea II. Proprietari şi acte

Inscrieri privitoare la dreptul de proprietate şi alte drepturi reale		Referinţe
404 / 06/12/2024		
Act Notarial nr. Contract De Schimb nr. 236, din 01/01/2004 emis de NP BAL;		
B1	Intabulare, drept de PROPRIETATEcu titlu de drept schimb, dobandit prin Conventie, cota actuala 1/1	A1
	1) **COMUNA TĂUȚII MĂGHERĂUȘ**, CIF:9999999999999, lipsă CUI	
	OBSERVATII: poziție transcrisă din CF 63921-Tăuții Măgherăuș înscrisă prin încheierea nr. 1776 / 22/01/2004	

C. Partea III. SARCINI .

Inscrieri privind dezmembramintele dreptului de proprietate, drepturi reale de garanţie şi sarcini	Referinţe
NU SUNT	

Anexa Nr. 1 La Partea I

Teren

Nr cadastral	Suprafaţa (mp)*	Observaţii / Referinţe
63921	4.725	

* Suprafaţa este determinată in planul de proiecţie Stereo 70.

DETALII LINIARE IMOBIL

Date referitoare la teren

Crt	Categorie folosință	Intra vilan	Suprafaţa (mp)	Tarla	Parcelă	Nr. topo	Observaţii / Referinţe
1	pasune	DA	4.725	-	-	-	

Lungime Segmente
1) Valorile lungimilor segmentelor sunt obţinute din proiecţie în plan.

Punct început	X / Y	Punct sfârşit	X / Y	Lungime segment (** (m)
1	381.709,043 686.161,577	2	381.716,996 686.201,614	40.819
2	381.716,996 686.201,614	3	381.694,82 686.193,856	23.494
3	381.694,82 686.193,856	4	381.694,047 686.190,497	3.447
4	381.694,047 686.190,497	5	381.684,443 686.141,095	50.327
5	381.684,443 686.141,095	6	381.669,768 686.062,709	79.748

Document care conține date cu caracter personal, protejat de prevederile Regulamentului (UE) nr. 679/2016 și Legii 190/2018

Punct început	X / Y	Punct sfârşit	X / Y	Lungime segment (** (m)
6	381.669,768 686.062,709	7	381.663,1 686.023,175	40.092
7	381.663,1 686.023,175	8	381.656,029 685.971,787	51.872
8	381.656,029 685.971,787	9	381.664,613 685.972,297	8.599
9	381.664,613 685.972,297	10	381.675,737 685.973,2	11.161
10	381.675,737 685.973,2	11	381.690,775 686.059,407	87.509
11	381.690,775 686.059,407	1	381.709,043 686.161,577	103.79

** Lungimile segmentelor sunt determinate în planul de proiecţie Stereo 70 şi sunt rotunjite la 1 milimetru.
*** Distanţa dintre puncte este formată din segmente cumulate ce sunt mai mici decât valoarea 1 milimetru.

Document care conține date cu caracter personal, protejat de prevederile Regulamentului (UE) nr. 679/2016 și Legii 190/2018

DATE DESPRE IMOBILUL NR. 405

Oficiul de Cadastru şi Publicitate Imobiliară MARAMURES
Biroul de Cadastru şi Publicitate Imobiliară Baia Mare

A. Partea I. Descrierea imobilului

Nr. CF vechi:235-Bușag
Nr. topografic:703/2/2-Bușag

TEREN Intravilan

Adresa: Loc. Busag, Jud. Maramures

Nr. Crt	Nr cadastral Nr. topografic	Suprafaţa* (mp)	Observaţii / Referinţe
A1		116	Sector cadastral:120 Teren neimprejmuit;

B. Partea II. Proprietari şi acte

Inscrieri privitoare la dreptul de proprietate şi alte drepturi reale		Referinţe
405 / 06/12/2024		
Act Normativ nr. Legea nr. 7, din 13/03/1996 emis de PARLAMENTUL ROMÂNIEI;		
B1	Intabulare, drept de PROPRIETATE, dobandit prin Lege, cota actuala 1/1	A1
	1) **NEIDENTIFICAT NEIDENTIFICAT**	
Act Normativ nr. Legea nr.7, din 13/03/1996 emis de PARLAMENTUL ROMÂNIEI;		
B2	se noteaza mențiunea ,,proprietar neidentificat„ în baza art.13 alin. 15 din Legea 7/1996	A1

C. Partea III. SARCINI .

Inscrieri privind dezmembramintele dreptului de proprietate, drepturi reale de garanţie şi sarcini	Referinţe
NU SUNT	

Document care conține date cu caracter personal, protejat de prevederile Regulamentului (UE) nr. 679/2016 și Legii 190/2018

Anexa Nr. 1 La Partea I

Teren

Nr cadastral	Suprafaţa (mp)*	Observaţii / Referinţe
	116	

* Suprafaţa este determinată in planul de proiecţie Stereo 70.

DETALII LINIARE IMOBIL

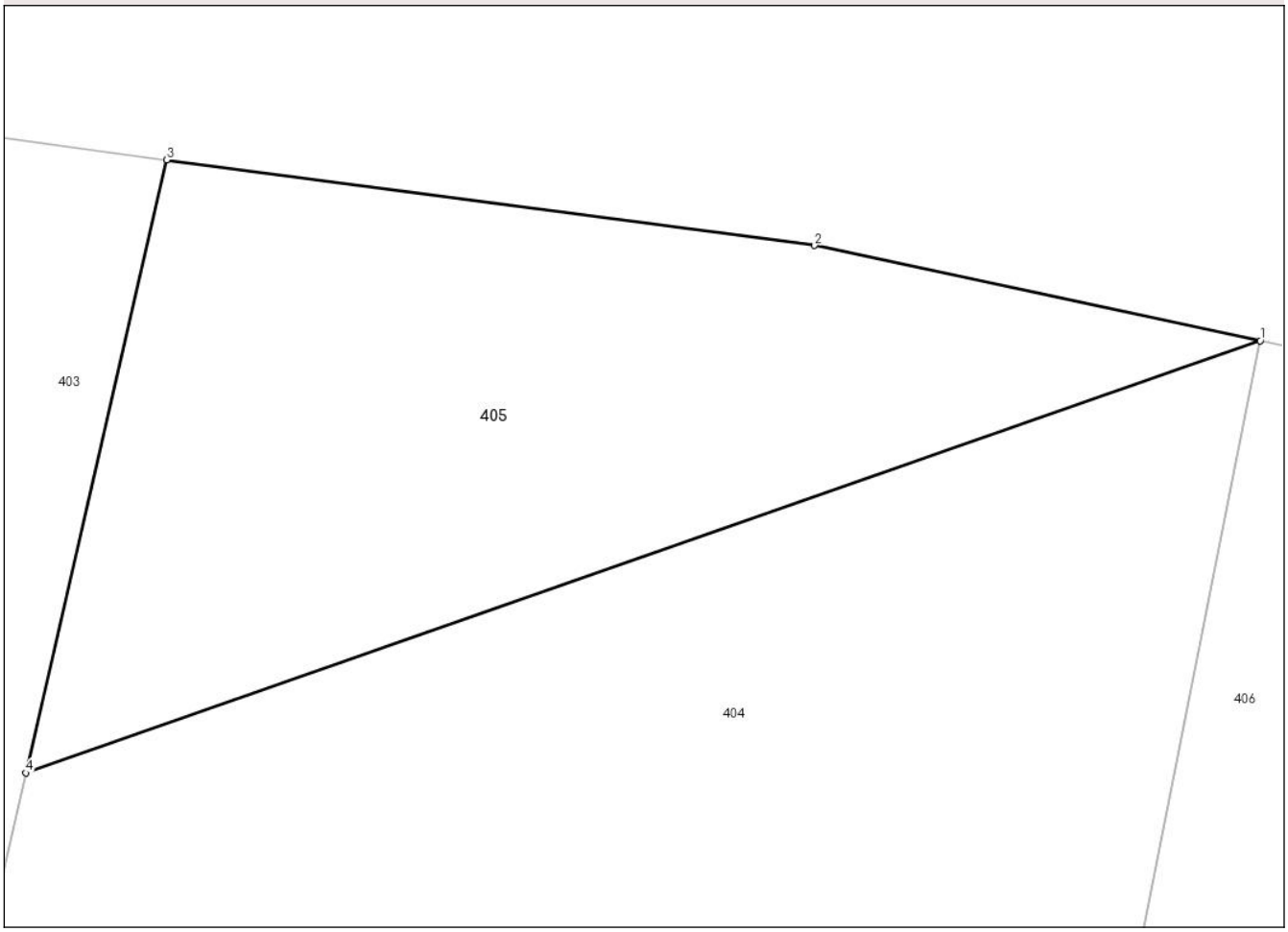

Date referitoare la teren

Crt	Categorie folosință	Intra vilan	Suprafaţa (mp)	Tarla	Parcelă	Nr. topo	Observaţii / Referinţe
1	pasune	DA	116	-	-	-	

Lungime Segmente
1) Valorile lungimilor segmentelor sunt obţinute din proiecţie în plan.

Punct început	X / Y	Punct sfârşit	X / Y	Lungime segment (** (m)
1	381.716,996 686.201,614	2	381.708,99 686.203,32	8.186
2	381.708,99 686.203,32	3	381.697,35 686.204,855	11.741
3	381.697,35 686.204,855	4	381.694,82 686.193,856	11.286
4	381.694,82 686.193,856	1	381.716,996 686.201,614	23.494

**** Lungimile segmentelor sunt determinate în planul de proiecţie Stereo 70 şi sunt rotunjite la 1 milimetru.**

Document care conține date cu caracter personal, protejat de prevederile Regulamentului (UE) nr. 679/2016 și Legii 190/2018

***** Distanţa dintre puncte este formată din segmente cumulate ce sunt mai mici decât valoarea 1 milimetru.**

Document care conține date cu caracter personal, protejat de prevederile Regulamentului (UE) nr. 679/2016 și Legii 190/2018

DATE DESPRE IMOBILUL NR. 406

Oficiul de Cadastru şi Publicitate Imobiliară MARAMURES
Biroul de Cadastru şi Publicitate Imobiliară Baia Mare

A. Partea I. Descrierea imobilului

TEREN Intravilan Nr. topografic:704-Bușag

Adresa: Loc. Busag, Jud. Maramures

Nr. Crt	Nr cadastral Nr. topografic	Suprafaţa* (mp)	Observaţii / Referinţe
A1	63896	5.456	Sector cadastral:120 Teren neimprejmuit;

B. Partea II. Proprietari şi acte

Inscrieri privitoare la dreptul de proprietate şi alte drepturi reale		Referinţe
406 / 06/12/2024		
Act Notarial nr. Contract de partaj și schimb imobiliar aut. nr. 56, din 01/01/2003 emis de -;		
B1	Intabulare, drept de PROPRIETATEcu titlu de drept schimb, dobandit prin Conventie, cota actuala 1/1	A1
	1) **CONSILIUL LOCAL AL COMUNEI TAUTII MAGHERAUS**, CIF:9999999999999, lipsă CUI	
	OBSERVATII: poziție transcrisă din CF 63896-Tăuții Măgherăuș înscrisă prin încheierea nr.374 /13/01/2003	

C. Partea III. SARCINI .

Inscrieri privind dezmembramintele dreptului de proprietate, drepturi reale de garanţie şi sarcini	Referinţe
NU SUNT	

Document care conține date cu caracter personal, protejat de prevederile Regulamentului (UE) nr. 679/2016 și Legii 190/2018

Anexa Nr. 1 La Partea I

Teren

Nr cadastral	Suprafaţa (mp)*	Observaţii / Referinţe
63896	5.456	

* Suprafaţa este determinată in planul de proiecţie Stereo 70.

DETALII LINIARE IMOBIL

Date referitoare la teren

Crt	Categorie folosință	Intra vilan	Suprafaţa (mp)	Tarla	Parcelă	Nr. topo	Observaţii / Referinţe
1	pasune	DA	5.456	-	-	-	

Lungime Segmente
1) Valorile lungimilor segmentelor sunt obţinute din proiecţie în plan.

Punct început	X / Y	Punct sfârşit	X / Y	Lungime segment (** (m)
1	381.739,322 686.197,398	2	381.731,073 686.198,616	8.338
2	381.731,073 686.198,616	3	381.716,996 686.201,614	14.393
3	381.716,996 686.201,614	4	381.709,043 686.161,577	40.819
4	381.709,043 686.161,577	5	381.690,775 686.059,407	103.79
5	381.690,775 686.059,407	6	381.675,737 685.973,2	87.509

Document care conține date cu caracter personal, protejat de prevederile Regulamentului (UE) nr. 679/2016 și Legii 190/2018

Punct început	X / Y	Punct sfârşit	X / Y	Lungime segment (** (m)
6	381.675,737 685.973,2	7	381.679,356 685.973,493	3.631
7	381.679,356 685.973,493	8	381.693,872 685.974,431	14.546
8	381.693,872 685.974,431	9	381.697,363 685.974,638	3.497
9	381.697,363 685.974,638	10	381.711,443 686.037,011	63.942
10	381.711,443 686.037,011	11	381.726,36 686.116,785	81.157
11	381.726,36 686.116,785	1	381.739,322 686.197,398	81.648

** Lungimile segmentelor sunt determinate în planul de proiecţie Stereo 70 şi sunt rotunjite la 1 milimetru.
*** Distanţa dintre puncte este formată din segmente cumulate ce sunt mai mici decât valoarea 1 milimetru.

Document care conține date cu caracter personal, protejat de prevederile Regulamentului (UE) nr. 679/2016 și Legii 190/2018

DATE DESPRE IMOBILUL NR. 407

Oficiul de Cadastru şi Publicitate Imobiliară MARAMURES
Biroul de Cadastru şi Publicitate Imobiliară Baia Mare

A. Partea I. Descrierea imobilului

TEREN Intravilan Nr. topografic:705-Bușag

Adresa: Loc. Busag, Jud. Maramures

Nr. Crt	Nr cadastral Nr. topografic	Suprafaţa* (mp)	Observaţii / Referinţe
A1	63899	5.294	Sector cadastral:120 Teren neimprejmuit;

B. Partea II. Proprietari şi acte

Inscrieri privitoare la dreptul de proprietate şi alte drepturi reale		Referinţe
407 / 06/12/2024		
Act Notarial nr. Contract De Schimb nr. 2325, din 01/01/2003 emis de NP BAL;		
B1	Intabulare, drept de PROPRIETATEcu titlu de drept schimb, dobandit prin Conventie, cota actuala 1/1	A1
	1) **STATUL ROMAN**, CIF:9999999999999, lipsă CUI, Consiliul Local com Tautii Magheraus	
	OBSERVATII: poziție transcrisă din CF 63899-Tăuții Măgherăuș înscrisă prin încheierea nr.15804/09/07/2003	

C. Partea III. SARCINI .

Inscrieri privind dezmembramintele dreptului de proprietate, drepturi reale de garanţie şi sarcini	Referinţe
NU SUNT	

Anexa Nr. 1 La Partea I

Teren

Nr cadastral	Suprafaţa (mp)*	Observaţii / Referinţe
63899	5.294	

* Suprafaţa este determinată in planul de proiecţie Stereo 70.

DETALII LINIARE IMOBIL

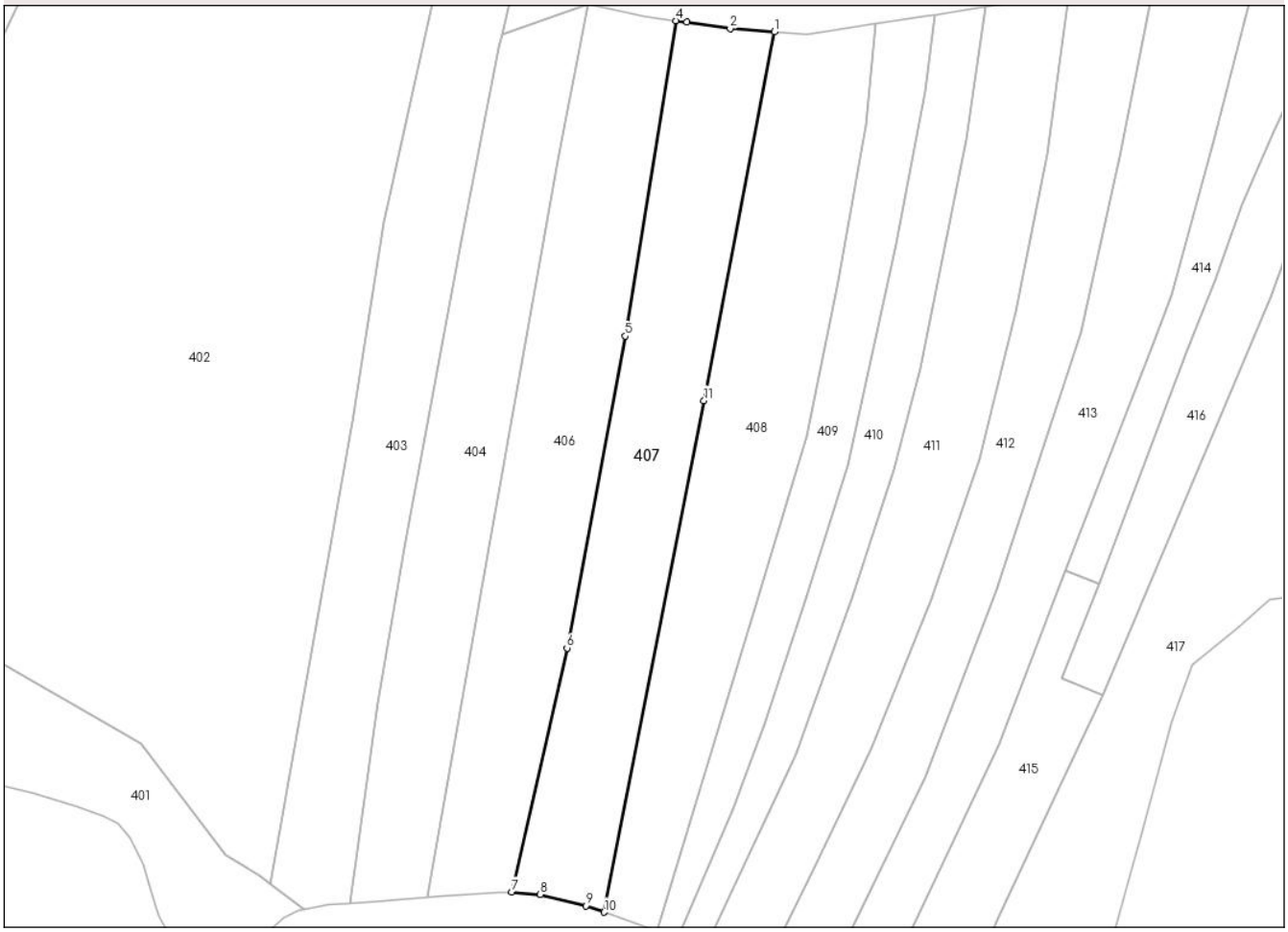

Date referitoare la teren

Crt	Categorie folosință	Intra vilan	Suprafaţa (mp)	Tarla	Parcelă	Nr. topo	Observaţii / Referinţe
1	pasune	DA	5.294	-	-	-	

Lungime Segmente
1) Valorile lungimilor segmentelor sunt obţinute din proiecţie în plan.

Punct început	X / Y	Punct sfârşit	X / Y	Lungime segment (** (m)
1	381.764,484 686.194,543	2	381.753,216 686.195,347	11.297
2	381.753,216 686.195,347	3	381.742,144 686.196,982	11.192
3	381.742,144 686.196,982	4	381.739,322 686.197,398	2.852
4	381.739,322 686.197,398	5	381.726,36 686.116,785	81.648
5	381.726,36 686.116,785	6	381.711,443 686.037,011	81.157

Document care conține date cu caracter personal, protejat de prevederile Regulamentului (UE) nr. 679/2016 și Legii 190/2018

Punct început	X / Y	Punct sfârşit	X / Y	Lungime segment (** (m)
6	381.711,443 686.037,011	7	381.697,363 685.974,638	63.942
7	381.697,363 685.974,638	8	381.704,628 685.973,966	7.296
8	381.704,628 685.973,966	9	381.716,259 685.971,102	11.978
9	381.716,259 685.971,102	10	381.720,952 685.969,461	4.972
10	381.720,952 685.969,461	11	381.746,496 686.100,256	133.266
11	381.746,496 686.100,256	1	381.764,484 686.194,543	95.988

** Lungimile segmentelor sunt determinate în planul de proiecţie Stereo 70 şi sunt rotunjite la 1 milimetru.
*** Distanţa dintre puncte este formată din segmente cumulate ce sunt mai mici decât valoarea 1 milimetru.

Document care conține date cu caracter personal, protejat de prevederile Regulamentului (UE) nr. 679/2016 și Legii 190/2018

DATE DESPRE IMOBILUL NR. 408

Oficiul de Cadastru şi Publicitate Imobiliară MARAMURES
Biroul de Cadastru şi Publicitate Imobiliară Baia Mare

A. Partea I. Descrierea imobilului

TEREN Intravilan Nr. topografic:706/1-Bușag

Adresa: Loc. Busag, Jud. Maramures

Nr. Crt	Nr cadastral Nr. topografic	Suprafaţa* (mp)	Observaţii / Referinţe
A1	63897	5.575	Sector cadastral:120 Teren neimprejmuit;

B. Partea II. Proprietari şi acte

Inscrieri privitoare la dreptul de proprietate şi alte drepturi reale		Referinţe
408 / 06/12/2024		
Act Administrativ nr. Titlu De Proprietate nr. 6089/55, din 01/01/2001 emis de COMISIA JUDEȚEANĂ MARAMUREȘ;		
B1	Intabulare, drept de PROPRIETATEcu titlu de drept aplicare L 18/1991, dobandit prin Reconstituire, cota actuala 1/1	A1
	1) **PAȘCA GAVRIL**, lipsă CNP	
	OBSERVATII: pozitie transcrisa din CF 63897 Tautii-Magheraus, înscrisa prin încheierea nr. 9255/06/06/2001	

C. Partea III. SARCINI .

Inscrieri privind dezmembramintele dreptului de proprietate, drepturi reale de garanţie şi sarcini	Referinţe
NU SUNT	

Document care conține date cu caracter personal, protejat de prevederile Regulamentului (UE) nr. 679/2016 și Legii 190/2018

Anexa Nr. 1 La Partea I

Teren

Nr cadastral	Suprafaţa (mp)*	Observaţii / Referinţe
63897	5.575	

* Suprafaţa este determinată in planul de proiecţie Stereo 70.

DETALII LINIARE IMOBIL

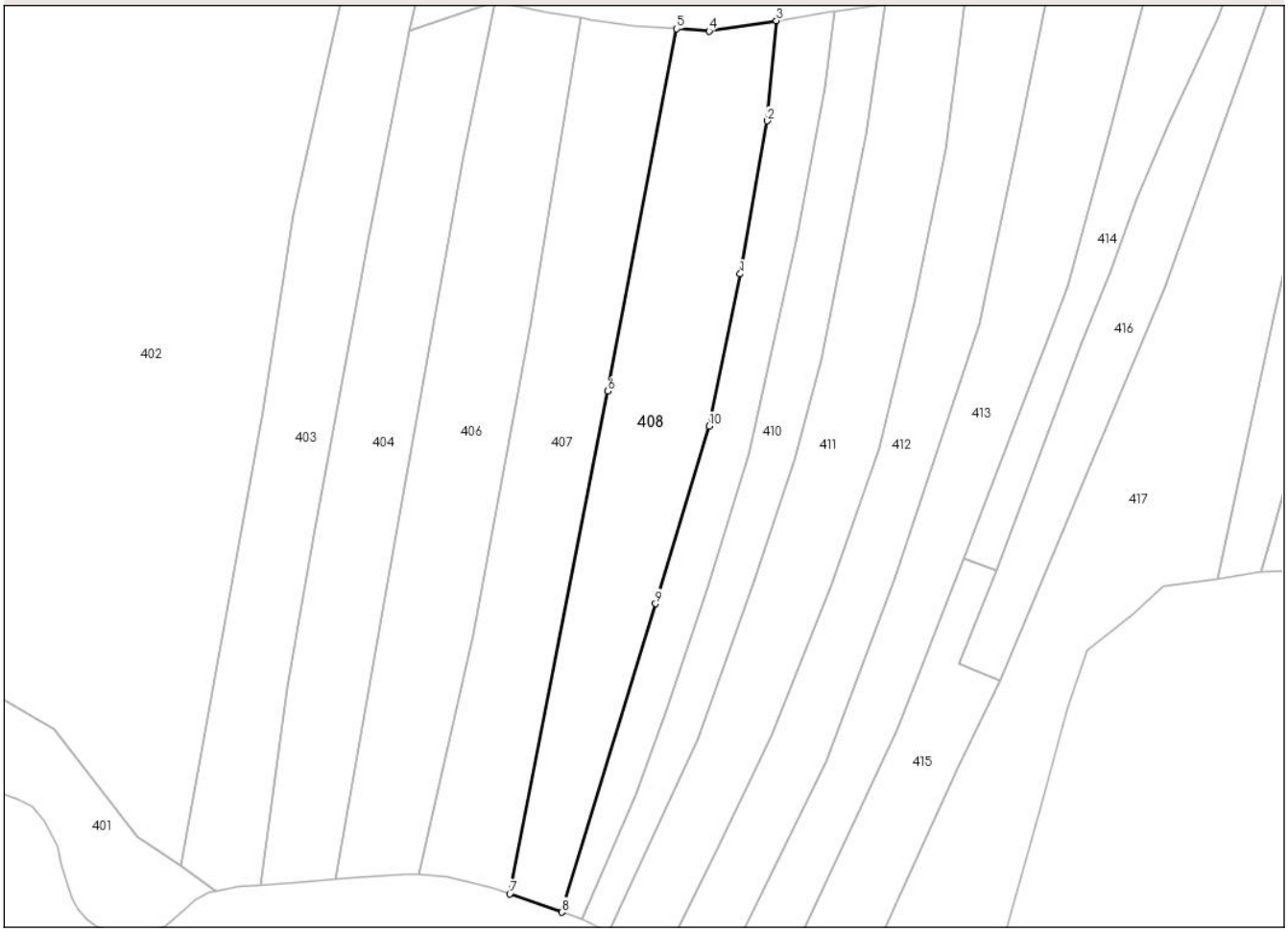

Date referitoare la teren

Crt	Categorie folosință	Intra vilan	Suprafaţa (mp)	Tarla	Parcelă	Nr. topo	Observaţii / Referinţe
1	pasune	DA	5.575	-	-	-	

Lungime Segmente
1) Valorile lungimilor segmentelor sunt obţinute din proiecţie în plan.

Punct început	X / Y	Punct sfârşit	X / Y	Lungime segment (** (m)
1	381.780,989 686.130,78	2	381.788,038 686.170,578	40.417
2	381.788,038 686.170,578	3	381.790,404 686.196,639	26.168
3	381.790,404 686.196,639	4	381.772,895 686.193,942	17.715
4	381.772,895 686.193,942	5	381.764,484 686.194,543	8.432
5	381.764,484 686.194,543	6	381.746,496 686.100,256	95.988

Document care conține date cu caracter personal, protejat de prevederile Regulamentului (UE) nr. 679/2016 și Legii 190/2018

Punct început	X / Y	Punct sfârşit	X / Y	Lungime segment (** (m)
6	381.746,496 686.100,256	7	381.720,952 685.969,461	133.266
7	381.720,952 685.969,461	8	381.734,553 685.964,707	14.408
8	381.734,553 685.964,707	9	381.758,912 686.044,962	83.87
9	381.758,912 686.044,962	10	381.772,831 686.091,193	48.281
10	381.772,831 686.091,193	1	381.780,989 686.130,78	40.419

** Lungimile segmentelor sunt determinate în planul de proiecţie Stereo 70 şi sunt rotunjite la 1 milimetru.
*** Distanţa dintre puncte este formată din segmente cumulate ce sunt mai mici decât valoarea 1 milimetru.

Document care conține date cu caracter personal, protejat de prevederile Regulamentului (UE) nr. 679/2016 și Legii 190/2018

DATE DESPRE IMOBILUL NR. 409

Oficiul de Cadastru şi Publicitate Imobiliară MARAMURES
Biroul de Cadastru şi Publicitate Imobiliară Baia Mare

A. Partea I. Descrierea imobilului

TEREN Intravilan Nr. topografic:706/2-Bușag

Adresa: Loc. Busag, Jud. Maramures

Nr. Crt	Nr cadastral Nr. topografic	Suprafaţa* (mp)	Observaţii / Referinţe
A1	63900	2.788	Sector cadastral:120 Teren neimprejmuit;

B. Partea II. Proprietari şi acte

Inscrieri privitoare la dreptul de proprietate şi alte drepturi reale		Referinţe
409 / 06/12/2024		
Act Notarial nr. Contract De Schimb nr. 2325, din 01/01/2003 emis de NP BAL;		
B1	Intabulare, drept de PROPRIETATEcu titlu de drept schimb, dobandit prin Conventie, cota actuala 1/1	A1
	1) **STATUL ROMAN**, CIF:9999999999999, lipsă CUI, Consiliul Local com Tautii Magheraus	
	OBSERVATII: poziție transcrisă din CF 63900-Tăuții Măgherăuș înscrisă prin încheierea nr.15804/09/07/2003	

C. Partea III. SARCINI .

Inscrieri privind dezmembramintele dreptului de proprietate, drepturi reale de garanţie şi sarcini	Referinţe
NU SUNT	

Anexa Nr. 1 La Partea I

Teren

Nr cadastral	Suprafaţa (mp)*	Observaţii / Referinţe
63900	2.788	

* Suprafaţa este determinată in planul de proiecţie Stereo 70.

DETALII LINIARE IMOBIL

Date referitoare la teren

Crt	Categorie folosință	Intra vilan	Suprafaţa (mp)	Tarla	Parcelă	Nr. topo	Observaţii / Referinţe
1	pasune	DA	2.788	-	-	-	

Lungime Segmente
1) Valorile lungimilor segmentelor sunt obţinute din proiecţie în plan.

Punct început	X / Y	Punct sfârşit	X / Y	Lungime segment (** (m)
1	381.795,665 686.140,433	2	381.803,139 686.179,295	39.574
2	381.803,139 686.179,295	3	381.805,564 686.198,974	19.828
3	381.805,564 686.198,974	4	381.805,035 686.198,892	0.535
4	381.805,035 686.198,892	5	381.790,404 686.196,639	14.803
5	381.790,404 686.196,639	6	381.788,038 686.170,578	26.168

Document care conține date cu caracter personal, protejat de prevederile Regulamentului (UE) nr. 679/2016 și Legii 190/2018

Punct început	X / Y	Punct sfârşit	X / Y	Lungime segment (** (m)
6	381.788,038 686.170,578	7	381.780,989 686.130,78	40.417
7	381.780,989 686.130,78	8	381.772,831 686.091,193	40.419
8	381.772,831 686.091,193	9	381.758,912 686.044,962	48.281
9	381.758,912 686.044,962	10	381.734,553 685.964,707	83.87
10	381.734,553 685.964,707	11	381.739,861 685.962,852	5.623
11	381.739,861 685.962,852	12	381.754,032 685.995,74	35.811
12	381.754,032 685.995,74	13	381.761,908 686.017,502	23.143
13	381.761,908 686.017,502	14	381.772,573 686.049,297	33.536
14	381.772,573 686.049,297	15	381.783,232 686.083,721	36.036
15	381.783,232 686.083,721	1	381.795,665 686.140,433	58.059

** Lungimile segmentelor sunt determinate în planul de proiecţie Stereo 70 şi sunt rotunjite la 1 milimetru.
*** Distanţa dintre puncte este formată din segmente cumulate ce sunt mai mici decât valoarea 1 milimetru.

Document care conține date cu caracter personal, protejat de prevederile Regulamentului (UE) nr. 679/2016 și Legii 190/2018

DATE DESPRE IMOBILUL NR. 410

Oficiul de Cadastru şi Publicitate Imobiliară MARAMURES
Biroul de Cadastru şi Publicitate Imobiliară Baia Mare

A. Partea I. Descrierea imobilului

TEREN Intravilan Nr. topografic:706/3-Bușag

Adresa: Loc. Busag, Jud. Maramures

Nr. Crt	Nr cadastral Nr. topografic	Suprafaţa* (mp)	Observaţii / Referinţe
A1	63901	2.787	Sector cadastral:120 Teren neimprejmuit;

B. Partea II. Proprietari şi acte

Inscrieri privitoare la dreptul de proprietate şi alte drepturi reale		Referinţe
410 / 06/12/2024		
Act Notarial nr. Contract de partaj și schimb imobiliar aut. nr. 56, din 01/01/2003 emis de -;		
B1	Intabulare, drept de PROPRIETATEcu titlu de drept schimb, dobandit prin Conventie, cota actuala 1/1	A1
	1) **CONSILIUL LOCAL AL COMUNEI TAUTII MAGHERAUS**, CIF:9999999999999, lipsă CUI	
	OBSERVATII: poziție transcrisă din CF 63901-Tăuții Măgherăuș înscrisă prin încheierea nr.374 /13/01/2003	

C. Partea III. SARCINI .

Inscrieri privind dezmembramintele dreptului de proprietate, drepturi reale de garanţie şi sarcini	Referinţe
NU SUNT	

Document care conține date cu caracter personal, protejat de prevederile Regulamentului (UE) nr. 679/2016 și Legii 190/2018

Anexa Nr. 1 La Partea I

Teren

Nr cadastral	Suprafaţa (mp)*	Observaţii / Referinţe
63901	2.787	

* Suprafaţa este determinată in planul de proiecţie Stereo 70.

DETALII LINIARE IMOBIL

Date referitoare la teren

Crt	Categorie folosință	Intra vilan	Suprafaţa (mp)	Tarla	Parcelă	Nr. topo	Observaţii / Referinţe
1	pasune	DA	2.787	-	-	-	

Lungime Segmente
1) Valorile lungimilor segmentelor sunt obţinute din proiecţie în plan.

Punct început	X / Y	Punct sfârşit	X / Y	Lungime segment (** (m)
1	381.813,662 686.166,995	2	381.818,657 686.200,99	34.36
2	381.818,657 686.200,99	3	381.805,564 686.198,974	13.247
3	381.805,564 686.198,974	4	381.803,139 686.179,295	19.828
4	381.803,139 686.179,295	5	381.795,665 686.140,433	39.574
5	381.795,665 686.140,433	6	381.783,232 686.083,721	58.059

Document care conține date cu caracter personal, protejat de prevederile Regulamentului (UE) nr. 679/2016 și Legii 190/2018

Punct început	X / Y	Punct sfârşit	X / Y	Lungime segment (** (m)
6	381.783,232 686.083,721	7	381.772,573 686.049,297	36.036
7	381.772,573 686.049,297	8	381.761,908 686.017,502	33.536
8	381.761,908 686.017,502	9	381.754,032 685.995,74	23.143
9	381.754,032 685.995,74	10	381.739,861 685.962,852	35.811
10	381.739,861 685.962,852	11	381.746,649 685.959,536	7.555
11	381.746,649 685.959,536	12	381.770,027 686.009,93	55.553
12	381.770,027 686.009,93	13	381.784,517 686.050,437	43.021
13	381.784,517 686.050,437	14	381.795,233 686.082,546	33.85
14	381.795,233 686.082,546	15	381.801,981 686.108,482	26.799
15	381.801,981 686.108,482	1	381.813,662 686.166,995	59.668

** Lungimile segmentelor sunt determinate în planul de proiecţie Stereo 70 şi sunt rotunjite la 1 milimetru.
*** Distanţa dintre puncte este formată din segmente cumulate ce sunt mai mici decât valoarea 1 milimetru.

Document care conține date cu caracter personal, protejat de prevederile Regulamentului (UE) nr. 679/2016 și Legii 190/2018

DATE DESPRE IMOBILUL NR. 411

Oficiul de Cadastru şi Publicitate Imobiliară MARAMURES
Biroul de Cadastru şi Publicitate Imobiliară Baia Mare

A. Partea I. Descrierea imobilului

TEREN Intravilan Nr. cadastral vechi:60907

Adresa: Loc. Busag, Jud. Maramures

Nr. Crt	Nr cadastral Nr. topografic	Suprafaţa* (mp)	Observaţii / Referinţe
A1	60907	5.019	Sector cadastral:120 Teren neimprejmuit;

B. Partea II. Proprietari şi acte

Inscrieri privitoare la dreptul de proprietate şi alte drepturi reale		Referinţe
411 / 06/12/2024		
Act Notarial nr. Contract De Vânzare-Cumpărare nr. 423, din 01/01/2005 emis de NP MIHAI MAGUREAN;		
B1	Intabulare, drept de PROPRIETATEcu titlu de drept cumpărare, dobandit prin Construire, cota actuala 1/1	A1
	1) **SC PUFULETE SRL**, CIF:9999999999999, lipsă CUI	
	OBSERVATII: pozitie transcrisa din CF 60907 Tautii-Magheraus, înscrisa prin încheierea nr. 52105 /02/10/2020	

C. Partea III. SARCINI .

Inscrieri privind dezmembramintele dreptului de proprietate, drepturi reale de garanţie şi sarcini	Referinţe
NU SUNT	

Document care conține date cu caracter personal, protejat de prevederile Regulamentului (UE) nr. 679/2016 și Legii 190/2018

Anexa Nr. 1 La Partea I

Teren

Nr cadastral	Suprafaţa (mp)*	Observaţii / Referinţe
60907	5.019	

* Suprafaţa este determinată in planul de proiecţie Stereo 70.

DETALII LINIARE IMOBIL

Date referitoare la teren

Crt	Categorie folosință	Intra vilan	Suprafaţa (mp)	Tarla	Parcelă	Nr. topo	Observaţii / Referinţe
1	pasune	DA	5.019	-	-	-	

Lungime Segmente
1) Valorile lungimilor segmentelor sunt obţinute din proiecţie în plan.

Punct început	X / Y	Punct sfârşit	X / Y	Lungime segment (** (m)
1	381.817,148 686.085,348	2	381.826,441 686.123,034	38.815
2	381.826,441 686.123,034	3	381.834,5 686.163,142	40.91
3	381.834,5 686.163,142	4	381.840,004 686.204,278	41.503
4	381.840,004 686.204,278	5	381.818,657 686.200,99	21.599
5	381.818,657 686.200,99	6	381.813,662 686.166,995	34.36

Document care conține date cu caracter personal, protejat de prevederile Regulamentului (UE) nr. 679/2016 și Legii 190/2018

Punct început	X / Y	Punct sfârşit	X / Y	Lungime segment (** (m)
6	381.813,662 686.166,995	7	381.801,981 686.108,482	59.668
7	381.801,981 686.108,482	8	381.795,233 686.082,546	26.799
8	381.795,233 686.082,546	9	381.784,517 686.050,437	33.85
9	381.784,517 686.050,437	10	381.770,027 686.009,93	43.021
10	381.770,027 686.009,93	11	381.746,649 685.959,536	55.553
11	381.746,649 685.959,536	12	381.749,211 685.958,284	2.852
12	381.749,211 685.958,284	13	381.754,913 685.954,728	6.72
13	381.754,913 685.954,728	14	381.759,551 685.949,97	6.645
14	381.759,551 685.949,97	15	381.775,071 685.981,192	34.867
15	381.775,071 685.981,192	16	381.789,251 686.010,879	32.9
16	381.789,251 686.010,879	17	381.804,696 686.049,357	41.462
17	381.804,696 686.049,357	1	381.817,148 686.085,348	38.084

** Lungimile segmentelor sunt determinate în planul de proiecţie Stereo 70 şi sunt rotunjite la 1 milimetru.
*** Distanţa dintre puncte este formată din segmente cumulate ce sunt mai mici decât valoarea 1 milimetru.

Document care conține date cu caracter personal, protejat de prevederile Regulamentului (UE) nr. 679/2016 și Legii 190/2018

DATE DESPRE IMOBILUL NR. 412

Oficiul de Cadastru şi Publicitate Imobiliară MARAMURES
Biroul de Cadastru şi Publicitate Imobiliară Baia Mare

A. Partea I. Descrierea imobilului

Nr. CF vechi:610
Nr. topografic:707/2-Bușag

TEREN Intravilan

Adresa: Loc. Busag, Jud. Maramures

Nr. Crt	Nr cadastral Nr. topografic	Suprafaţa* (mp)	Observaţii / Referinţe
A1		4.530	Sector cadastral:120 Teren neimprejmuit;

B. Partea II. Proprietari şi acte

Inscrieri privitoare la dreptul de proprietate şi alte drepturi reale		Referinţe
412 / 06/12/2024		
Act Notarial nr. Contract De Schimb aut. sub nr.1469, din 01/01/1998 emis de BNP MIRCEA BAL;		
B1	Intabulare, drept de PROPRIETATEcu titlu de drept schimb, dobandit prin Conventie, cota actuala 1/1	A1
	1) **STATUL ROMAN**, CIF:9999999999999, lipsă CUI, Consiliul Local com Tautii Magheraus	
	OBSERVATII: poziție transcrisă din CF 610-Bușag înscrisă prin încheierea nr.5672-75/ 07/04/1998	

C. Partea III. SARCINI .

Inscrieri privind dezmembramintele dreptului de proprietate, drepturi reale de garanţie şi sarcini	Referinţe
NU SUNT	

Document care conține date cu caracter personal, protejat de prevederile Regulamentului (UE) nr. 679/2016 și Legii 190/2018

Anexa Nr. 1 La Partea I

Teren

Nr cadastral	Suprafaţa (mp)*	Observaţii / Referinţe
	4.530	

* Suprafaţa este determinată in planul de proiecţie Stereo 70.

DETALII LINIARE IMOBIL

Date referitoare la teren

Crt	Categorie folosință	Intra vilan	Suprafaţa (mp)	Tarla	Parcelă	Nr. topo	Observaţii / Referinţe
1	pasune	DA	4.530	-	-	-	

Lungime Segmente
1) Valorile lungimilor segmentelor sunt obţinute din proiecţie în plan.

Punct început	X / Y	Punct sfârşit	X / Y	Lungime segment (** (m)
1	381.821,339 686.051,81	2	381.843,198 686.117,825	69.54
2	381.843,198 686.117,825	3	381.852,83 686.162,715	45.912
3	381.852,83 686.162,715	4	381.861,666 686.206,219	44.392
4	381.861,666 686.206,219	5	381.843,231 686.204,775	18.491
5	381.843,231 686.204,775	6	381.840,004 686.204,278	3.265

Document care conține date cu caracter personal, protejat de prevederile Regulamentului (UE) nr. 679/2016 și Legii 190/2018

Punct început	X / Y	Punct sfârşit	X / Y	Lungime segment (** (m)
6	381.840,004 686.204,278	7	381.834,5 686.163,142	41.503
7	381.834,5 686.163,142	8	381.826,441 686.123,034	40.91
8	381.826,441 686.123,034	9	381.817,148 686.085,348	38.815
9	381.817,148 686.085,348	10	381.804,696 686.049,357	38.084
10	381.804,696 686.049,357	11	381.789,251 686.010,879	41.462
11	381.789,251 686.010,879	12	381.775,071 685.981,192	32.9
12	381.775,071 685.981,192	13	381.759,551 685.949,97	34.867
13	381.759,551 685.949,97	14	381.762,443 685.946,444	4.56
14	381.762,443 685.946,444	15	381.764,793 685.943,578	3.706
15	381.764,793 685.943,578	16	381.771,673 685.939,395	8.052
16	381.771,673 685.939,395	17	381.803,252 686.004,011	71.92
17	381.803,252 686.004,011	1	381.821,339 686.051,81	51.107

** Lungimile segmentelor sunt determinate în planul de proiecţie Stereo 70 şi sunt rotunjite la 1 milimetru.
*** Distanţa dintre puncte este formată din segmente cumulate ce sunt mai mici decât valoarea 1 milimetru.

Document care conține date cu caracter personal, protejat de prevederile Regulamentului (UE) nr. 679/2016 și Legii 190/2018

DATE DESPRE IMOBILUL NR. 413

Oficiul de Cadastru şi Publicitate Imobiliară MARAMURES
Biroul de Cadastru şi Publicitate Imobiliară Baia Mare

A. Partea I. Descrierea imobilului

TEREN Intravilan Nr. topografic:707/3-Bușag

Adresa: Loc. Busag, Jud. Maramures

Nr. Crt	Nr cadastral Nr. topografic	Suprafaţa* (mp)	Observaţii / Referinţe
A1	63908	5.000	Sector cadastral:120 Teren neimprejmuit;

B. Partea II. Proprietari şi acte

Inscrieri privitoare la dreptul de proprietate şi alte drepturi reale		Referinţe
413 / 06/12/2024		
Act Notarial nr. Contract de partaj și schimb imobiliar aut. nr. 56, din 01/01/2003 emis de -;		
B1	Intabulare, drept de PROPRIETATEcu titlu de drept schimb, dobandit prin Conventie, cota actuala 1/1	A1
	1) **CONSILIUL LOCAL AL COMUNEI TAUTII MAGHERAUS**, CIF:9999999999999, lipsă CUI	
	OBSERVATII: poziție transcrisă din CF 63908-Tăuții Măgherăuș înscrisă prin încheierea nr.374 /13/01/2003	

C. Partea III. SARCINI .

Inscrieri privind dezmembramintele dreptului de proprietate, drepturi reale de garanţie şi sarcini	Referinţe
NU SUNT	

Document care conține date cu caracter personal, protejat de prevederile Regulamentului (UE) nr. 679/2016 și Legii 190/2018

Anexa Nr. 1 La Partea I

Teren

Nr cadastral	Suprafaţa (mp)*	Observaţii / Referinţe
63908	5.000	

* Suprafaţa este determinată in planul de proiecţie Stereo 70.

DETALII LINIARE IMOBIL

Date referitoare la teren

Crt	Categorie folosință	Intra vilan	Suprafaţa (mp)	Tarla	Parcelă	Nr. topo	Observaţii / Referinţe
1	pasune	DA	5.000	-	-	-	

Lungime Segmente
1) Valorile lungimilor segmentelor sunt obţinute din proiecţie în plan.

Punct început	X / Y	Punct sfârşit	X / Y	Lungime segment (** (m)
1	381.866,375 686.127,511	2	381.877,085 686.166,931	40.849
2	381.877,085 686.166,931	3	381.886,653 686.204,116	38.396
3	381.886,653 686.204,116	4	381.887,592 686.207,624	3.631
4	381.887,592 686.207,624	5	381.864,878 686.206,471	22.743
5	381.864,878 686.206,471	6	381.861,666 686.206,219	3.222

Document care conține date cu caracter personal, protejat de prevederile Regulamentului (UE) nr. 679/2016 și Legii 190/2018

Punct început	X / Y	Punct sfârşit	X / Y	Lungime segment (** (m)
6	381.861,666 686.206,219	7	381.852,83 686.162,715	44.392
7	381.852,83 686.162,715	8	381.843,198 686.117,825	45.912
8	381.843,198 686.117,825	9	381.821,339 686.051,81	69.54
9	381.821,339 686.051,81	10	381.803,252 686.004,011	51.107
10	381.803,252 686.004,011	11	381.771,673 685.939,395	71.92
11	381.771,673 685.939,395	12	381.778,803 685.936,317	7.766
12	381.778,803 685.936,317	13	381.785,696 685.935,403	6.953
13	381.785,696 685.935,403	14	381.822,074 686.012,27	85.041
14	381.822,074 686.012,27	15	381.839,124 686.056,787	47.67
15	381.839,124 686.056,787	16	381.858,086 686.106,295	53.015
16	381.858,086 686.106,295	17	381.860,912 686.113,53	7.767
17	381.860,912 686.113,53	1	381.866,375 686.127,511	15.01

** Lungimile segmentelor sunt determinate în planul de proiecţie Stereo 70 şi sunt rotunjite la 1 milimetru.
*** Distanţa dintre puncte este formată din segmente cumulate ce sunt mai mici decât valoarea 1 milimetru.

Document care conține date cu caracter personal, protejat de prevederile Regulamentului (UE) nr. 679/2016 și Legii 190/2018

DATE DESPRE IMOBILUL NR. 414

Oficiul de Cadastru şi Publicitate Imobiliară MARAMURES
Biroul de Cadastru şi Publicitate Imobiliară Baia Mare

A. Partea I. Descrierea imobilului

Nr. CF vechi:82-Bușag
Nr. topografic:708/2, 709/2/1, 709/2/3-Bușag

TEREN Intravilan

Adresa: Loc. Busag, Jud. Maramures

Nr. Crt	Nr cadastral Nr. topografic	Suprafaţa* (mp)	Observaţii / Referinţe
A1		1.881	Sector cadastral:120 Teren neimprejmuit;

B. Partea II. Proprietari şi acte

Inscrieri privitoare la dreptul de proprietate şi alte drepturi reale		Referinţe
414 / 06/12/2024		
Act Normativ nr. Legea nr. 7, din 13/03/1996 emis de PARLAMENTUL ROMÂNIEI;		
B1	Intabulare, drept de PROPRIETATE, dobandit prin Lege, cota actuala 1/1	A1
	1) **NEIDENTIFICAT NEIDENTIFICAT**	
Act Normativ nr. Legea nr.7, din 13/03/1996 emis de PARLAMENTUL ROMÂNIEI;		
B2	se noteaza mențiunea ,,proprietar neidentificat„ în baza art.13 alin. 15 din Legea 7/1996	A1

C. Partea III. SARCINI .

Inscrieri privind dezmembramintele dreptului de proprietate, drepturi reale de garanţie şi sarcini	Referinţe
NU SUNT	

Document care conține date cu caracter personal, protejat de prevederile Regulamentului (UE) nr. 679/2016 și Legii 190/2018

Anexa Nr. 1 La Partea I

Teren

Nr cadastral	Suprafaţa (mp)*	Observaţii / Referinţe
	1.881	

* Suprafaţa este determinată in planul de proiecţie Stereo 70.

DETALII LINIARE IMOBIL

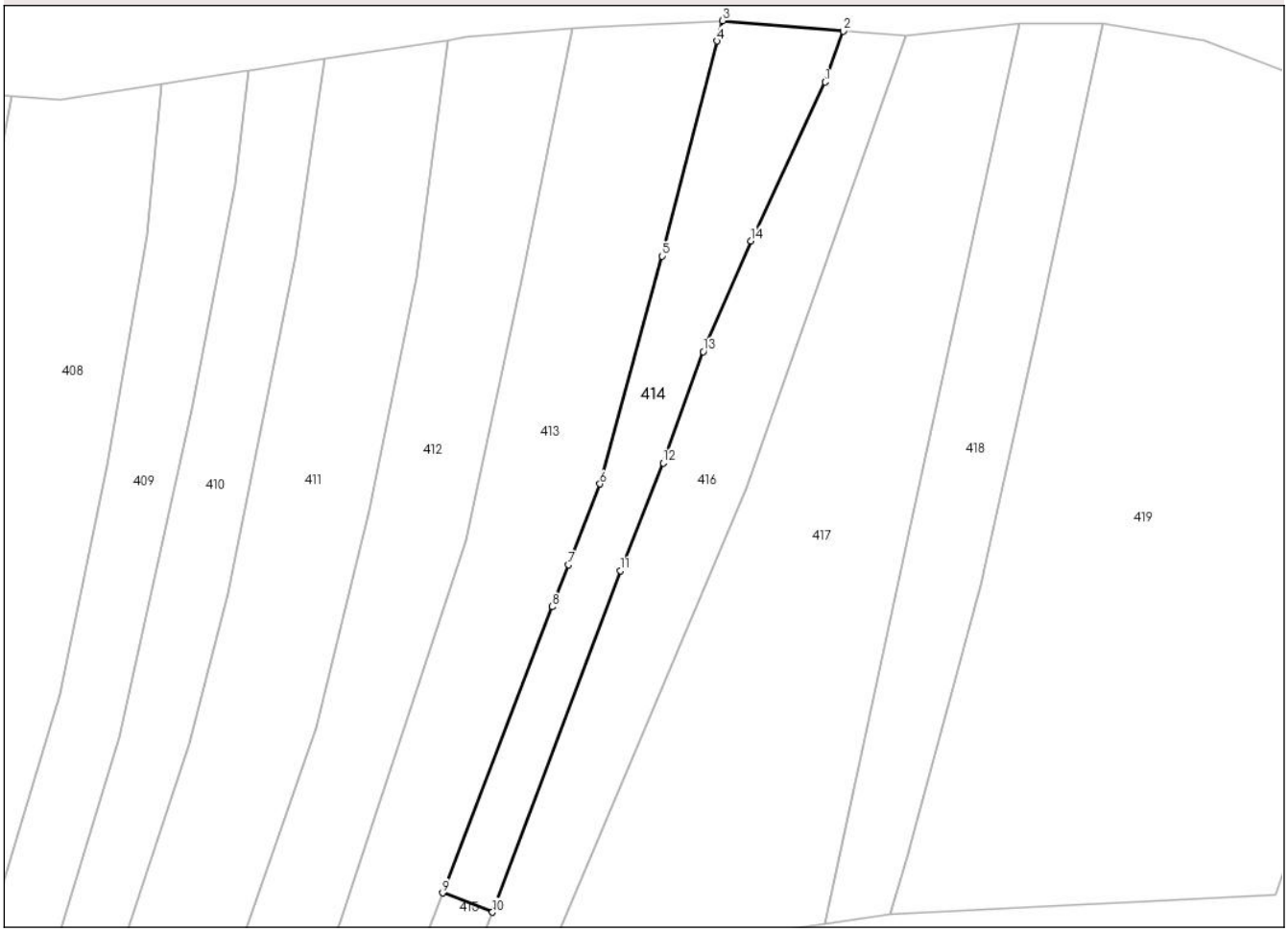

Date referitoare la teren

Crt	Categorie folosință	Intra vilan	Suprafaţa (mp)	Tarla	Parcelă	Nr. topo	Observaţii / Referinţe
1	pasune	DA	1.881	-	-	-	

Lungime Segmente
1) Valorile lungimilor segmentelor sunt obţinute din proiecţie în plan.

Punct început	X / Y	Punct sfârşit	X / Y	Lungime segment (** (m)
1	381.905,333 686.197,031	2	381.908,535 686.205,812	9.347
2	381.908,535 686.205,812	3	381.887,592 686.207,624	21.021
3	381.887,592 686.207,624	4	381.886,653 686.204,116	3.631
4	381.886,653 686.204,116	5	381.877,085 686.166,931	38.396
5	381.877,085 686.166,931	6	381.866,375 686.127,511	40.849

Document care conține date cu caracter personal, protejat de prevederile Regulamentului (UE) nr. 679/2016 și Legii 190/2018

Punct început	X / Y	Punct sfârşit	X / Y	Lungime segment (** (m)
6	381.866,375 686.127,511	7	381.860,912 686.113,53	15.01
7	381.860,912 686.113,53	8	381.858,086 686.106,295	7.767
8	381.858,086 686.106,295	9	381.839,124 686.056,787	53.015
9	381.839,124 686.056,787	10	381.847,766 686.053,447	9.265
10	381.847,766 686.053,447	11	381.869,913 686.112,486	63.056
11	381.869,913 686.112,486	12	381.877,299 686.131,139	20.062
12	381.877,299 686.131,139	13	381.884,261 686.150,389	20.47
13	381.884,261 686.150,389	14	381.892,514 686.169,564	20.876
14	381.892,514 686.169,564	1	381.905,333 686.197,031	30.311

** Lungimile segmentelor sunt determinate în planul de proiecţie Stereo 70 şi sunt rotunjite la 1 milimetru.
*** Distanţa dintre puncte este formată din segmente cumulate ce sunt mai mici decât valoarea 1 milimetru.

Document care conține date cu caracter personal, protejat de prevederile Regulamentului (UE) nr. 679/2016 și Legii 190/2018

DATE DESPRE IMOBILUL NR. 415

Oficiul de Cadastru şi Publicitate Imobiliară MARAMURES
Biroul de Cadastru şi Publicitate Imobiliară Baia Mare

A. Partea I. Descrierea imobilului

TEREN Intravilan Nr. topografic:709/1-Bușag

Adresa: Loc. Busag, Jud. Maramures

Nr. Crt	Nr cadastral Nr. topografic	Suprafaţa* (mp)	Observaţii / Referinţe
A1	63920	2.210	Sector cadastral:120 Teren neimprejmuit;

B. Partea II. Proprietari şi acte

Inscrieri privitoare la dreptul de proprietate şi alte drepturi reale		Referinţe
415 / 06/12/2024		
Act Notarial nr. Contract De Schimb nr. 8971, din 01/01/1996 emis de NP Bal Mircea;		
B1	Intabulare, drept de PROPRIETATEcu titlu de drept schimb, dobandit prin Conventie, cota actuala 1/1	A1
	1) **CONSILIUL LOCAL TAUTII MAGHERAUS**, CIF:9999999999999, lipsă CUI	
	OBSERVATII: poziție transcrisă din CF 63920-Tăuții Măgherăuș înscrisă prin încheierea nr.12607 / 27/08/1996	

C. Partea III. SARCINI .

Inscrieri privind dezmembramintele dreptului de proprietate, drepturi reale de garanţie şi sarcini	Referinţe
NU SUNT	

Anexa Nr. 1 La Partea I

Teren

Nr cadastral	Suprafaţa (mp)*	Observaţii / Referinţe
63920	2.210	

* Suprafaţa este determinată in planul de proiecţie Stereo 70.

DETALII LINIARE IMOBIL

Date referitoare la teren

Crt	Categorie folosință	Intra vilan	Suprafaţa (mp)	Tarla	Parcelă	Nr. topo	Observaţii / Referinţe
1	pasune	DA	2.210	-	-	-	

Lungime Segmente
1) Valorile lungimilor segmentelor sunt obţinute din proiecţie în plan.

Punct început	X / Y	Punct sfârşit	X / Y	Lungime segment (** (m)
1	381.848,579 686.025,018	2	381.838,118 686.029,406	11.344
2	381.838,118 686.029,406	3	381.847,766 686.053,447	25.905
3	381.847,766 686.053,447	4	381.839,124 686.056,787	9.265
4	381.839,124 686.056,787	5	381.822,074 686.012,27	47.67
5	381.822,074 686.012,27	6	381.785,696 685.935,403	85.041

Document care conține date cu caracter personal, protejat de prevederile Regulamentului (UE) nr. 679/2016 și Legii 190/2018

Punct început	X / Y	Punct sfârşit	X / Y	Lungime segment (** (m)
6	381.785,696 685.935,403	7	381.791,246 685.935,013	5.564
7	381.791,246 685.935,013	8	381.801,301 685.933,921	10.114
8	381.801,301 685.933,921	9	381.806,887 685.934,187	5.592
9	381.806,887 685.934,187	10	381.821,513 685.966,988	35.914
10	381.821,513 685.966,988	11	381.837,704 686.002,138	38.7
11	381.837,704 686.002,138	1	381.848,579 686.025,018	25.333

** Lungimile segmentelor sunt determinate în planul de proiecţie Stereo 70 şi sunt rotunjite la 1 milimetru.
*** Distanţa dintre puncte este formată din segmente cumulate ce sunt mai mici decât valoarea 1 milimetru.

Document care conține date cu caracter personal, protejat de prevederile Regulamentului (UE) nr. 679/2016 și Legii 190/2018

DATE DESPRE IMOBILUL NR. 416

Oficiul de Cadastru şi Publicitate Imobiliară MARAMURES
Biroul de Cadastru şi Publicitate Imobiliară Baia Mare

A. Partea I. Descrierea imobilului

TEREN Intravilan Nr. cadastral vechi:61052

Adresa: Loc. Busag, Jud. Maramures

Nr. Crt	Nr cadastral Nr. topografic	Suprafaţa* (mp)	Observaţii / Referinţe
A1	61052	2.500	Sector cadastral:120 Teren neimprejmuit;

B. Partea II. Proprietari şi acte

Inscrieri privitoare la dreptul de proprietate şi alte drepturi reale		Referinţe
416 / 06/12/2024		
Act Notarial nr. Contract De Donatie nr. aut. 3480, din 01/01/1997 emis de BNP Cardos;		
B1	Intabulare, drept de PROPRIETATEcu titlu de drept donție, dobandit prin Construire, cota actuala 1/1	A1
	1) **SC SZOKE MAGDALENA SRL**, CIF:9999999999999, lipsă CUI	
	OBSERVATII: pozitie transcrisa din CF 61052 Tautii-Magheraus, înscrisa prin încheierea nr. 67482 / 21/12/2020	

C. Partea III. SARCINI .

Inscrieri privind dezmembramintele dreptului de proprietate, drepturi reale de garanţie şi sarcini	Referinţe
NU SUNT	

Document care conține date cu caracter personal, protejat de prevederile Regulamentului (UE) nr. 679/2016 și Legii 190/2018

Anexa Nr. 1 La Partea I

Teren

Nr cadastral	Suprafaţa (mp)*	Observaţii / Referinţe
61052	2.500	

* Suprafaţa este determinată in planul de proiecţie Stereo 70.

DETALII LINIARE IMOBIL

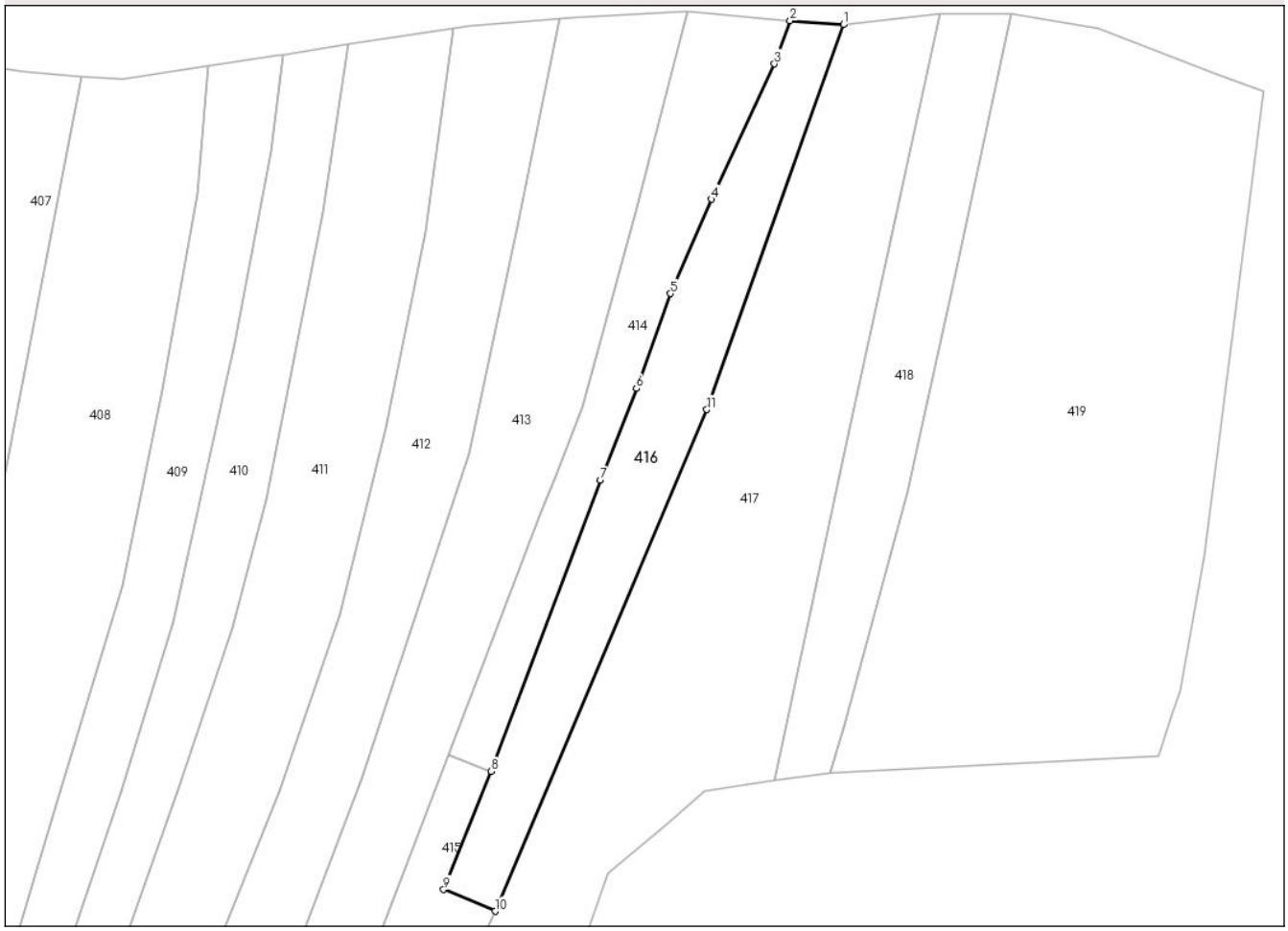

Date referitoare la teren

Crt	Categorie folosință	Intra vilan	Suprafaţa (mp)	Tarla	Parcelă	Nr. topo	Observaţii / Referinţe
1	faneata	DA	2.500	-	-	-	

Lungime Segmente
1) Valorile lungimilor segmentelor sunt obţinute din proiecţie în plan.

Punct început	X / Y	Punct sfârşit	X / Y	Lungime segment (** (m)
1	381.919,368 686.205,016	2	381.908,535 686.205,812	10.862
2	381.908,535 686.205,812	3	381.905,333 686.197,031	9.347
3	381.905,333 686.197,031	4	381.892,514 686.169,564	30.311
4	381.892,514 686.169,564	5	381.884,261 686.150,389	20.876
5	381.884,261 686.150,389	6	381.877,299 686.131,139	20.47

Document care conține date cu caracter personal, protejat de prevederile Regulamentului (UE) nr. 679/2016 și Legii 190/2018

Punct început	X / Y	Punct sfârşit	X / Y	Lungime segment (** (m)
6	381.877,299 686.131,139	7	381.869,913 686.112,486	20.062
7	381.869,913 686.112,486	8	381.847,766 686.053,447	63.056
8	381.847,766 686.053,447	9	381.838,118 686.029,406	25.905
9	381.838,118 686.029,406	10	381.848,579 686.025,018	11.344
10	381.848,579 686.025,018	11	381.891,617 686.126,833	110.538
11	381.891,617 686.126,833	1	381.919,368 686.205,016	82.962

** Lungimile segmentelor sunt determinate în planul de proiecţie Stereo 70 şi sunt rotunjite la 1 milimetru.
*** Distanţa dintre puncte este formată din segmente cumulate ce sunt mai mici decât valoarea 1 milimetru.

Document care conține date cu caracter personal, protejat de prevederile Regulamentului (UE) nr. 679/2016 și Legii 190/2018

DATE DESPRE IMOBILUL NR. 417

Oficiul de Cadastru şi Publicitate Imobiliară MARAMURES
Biroul de Cadastru şi Publicitate Imobiliară Baia Mare

A. Partea I. Descrierea imobilului

TEREN Intravilan Nr. topografic:708/1/2,709/2/2/3/3-Bușag

Adresa: Loc. Busag, Jud. Maramures

Nr. Crt	Nr cadastral Nr. topografic	Suprafaţa* (mp)	Observaţii / Referinţe
A1	63898	7.887	Sector cadastral:120 Teren neimprejmuit; restul de suprafață se regăsește peste canal

B. Partea II. Proprietari şi acte

Inscrieri privitoare la dreptul de proprietate şi alte drepturi reale		Referinţe
417 / 06/12/2024		
Act Notarial nr. Contr. de partaj și schimb imob. aut. sub nr.56, din 01/01/2003 emis de -;		
B1	Intabulare, drept de PROPRIETATEcu titlu de drept schimb, dobandit prin Conventie, cota actuala 1/1	A1
	1) **CONSILIUL LOCAL AL COMUNEI TĂUȚII MĂGHERĂUȘ**, CIF:9999999999999, lipsă CUI	
	OBSERVATII: poziție transcrisă din CF 63898-Tăuții Măgherăuș înscrisă prin încheierea nr.374 / 13/01/2003	

C. Partea III. SARCINI .

Inscrieri privind dezmembramintele dreptului de proprietate, drepturi reale de garanţie şi sarcini	Referinţe
NU SUNT	

Anexa Nr. 1 La Partea I

Teren

Nr cadastral	Suprafaţa (mp)*	Observaţii / Referinţe
63898	7.887	restul de suprafață se regăsește peste canal

* Suprafaţa este determinată in planul de proiecţie Stereo 70.

DETALII LINIARE IMOBIL

Date referitoare la teren

Crt	Categorie folosință	Intra vilan	Suprafaţa (mp)	Tarla	Parcelă	Nr. topo	Observaţii / Referinţe
1	pasune	DA	7.887	-	-	-	

Lungime Segmente
1) Valorile lungimilor segmentelor sunt obţinute din proiecţie în plan.

Punct început	X / Y	Punct sfârşit	X / Y	Lungime segment (** (m)
1	381.939,006 686.207,094	2	381.919,368 686.205,016	19.748
2	381.919,368 686.205,016	3	381.891,617 686.126,833	82.962
3	381.891,617 686.126,833	4	381.848,579 686.025,018	110.538
4	381.848,579 686.025,018	5	381.837,704 686.002,138	25.333
5	381.837,704 686.002,138	6	381.821,513 685.966,988	38.7

Document care conține date cu caracter personal, protejat de prevederile Regulamentului (UE) nr. 679/2016 și Legii 190/2018

Punct început	X / Y	Punct sfârşit	X / Y	Lungime segment (** (m)
6	381.821,513 685.966,988	7	381.806,887 685.934,187	35.914
7	381.806,887 685.934,187	8	381.812,877 685.934,472	5.997
8	381.812,877 685.934,472	9	381.829,481 685.937,724	16.919
9	381.829,481 685.937,724	10	381.841,329 685.942,009	12.599
10	381.841,329 685.942,009	11	381.845,417 685.944,514	4.794
11	381.845,417 685.944,514	12	381.848,766 685.954,515	10.547
12	381.848,766 685.954,515	13	381.859,282 685.992,641	39.55
13	381.859,282 685.992,641	14	381.866,285 686.018,032	26.339
14	381.866,285 686.018,032	15	381.871,406 686.032,782	15.614
15	381.871,406 686.032,782	16	381.883,266 686.042,407	15.274
16	381.883,266 686.042,407	17	381.891,225 686.049,415	10.605
17	381.891,225 686.049,415	18	381.905,404 686.051,517	14.334
18	381.905,404 686.051,517	19	381.920,121 686.120,473	70.509
19	381.920,121 686.120,473	1	381.939,006 686.207,094	88.656

** Lungimile segmentelor sunt determinate în planul de proiecţie Stereo 70 şi sunt rotunjite la 1 milimetru.
*** Distanţa dintre puncte este formată din segmente cumulate ce sunt mai mici decât valoarea 1 milimetru.

Document care conține date cu caracter personal, protejat de prevederile Regulamentului (UE) nr. 679/2016 și Legii 190/2018

DATE DESPRE IMOBILUL NR. 418

Oficiul de Cadastru şi Publicitate Imobiliară MARAMURES
Biroul de Cadastru şi Publicitate Imobiliară Baia Mare

A. Partea I. Descrierea imobilului

TEREN Intravilan Nr. topografic:709/2/2/2-Bușag

Adresa: Loc. Busag, Jud. Maramures

Nr. Crt	Nr cadastral Nr. topografic	Suprafaţa* (mp)	Observaţii / Referinţe
A1	63919	2.135	Sector cadastral:120 Teren neimprejmuit; restul de suprafață se regăsește peste canal

B. Partea II. Proprietari şi acte

Inscrieri privitoare la dreptul de proprietate şi alte drepturi reale		Referinţe
418 / 06/12/2024		
Act Notarial nr. Contract De Schimb nr. 8365/, din 01/01/1998 emis de NP Vasile Dragoș (Act nr. schita nr. 47/1998, din 01/01/1998);		
B1	Intabulare, drept de PROPRIETATEcu titlu de drept schimb, dobandit prin Conventie, cota actuala 1/1	A1
	1) **CONSILIUL LOCAL AL COMUNEI TĂUȚII MĂGHERĂUȘ**, CIF:9999999999999, lipsă CUI	
	OBSERVATII: poziție transcrisă din CF 63919-Tăuții Măgherăuș înscrisă prin încheierea nr.15129/ 3/10/1998	

C. Partea III. SARCINI .

Inscrieri privind dezmembramintele dreptului de proprietate, drepturi reale de garanţie şi sarcini	Referinţe
NU SUNT	

Anexa Nr. 1 La Partea I

Teren

Nr cadastral	Suprafaţa (mp)*	Observaţii / Referinţe
63919	2.135	restul de suprafață se regăsește peste canal

* Suprafaţa este determinată in planul de proiecţie Stereo 70.

DETALII LINIARE IMOBIL

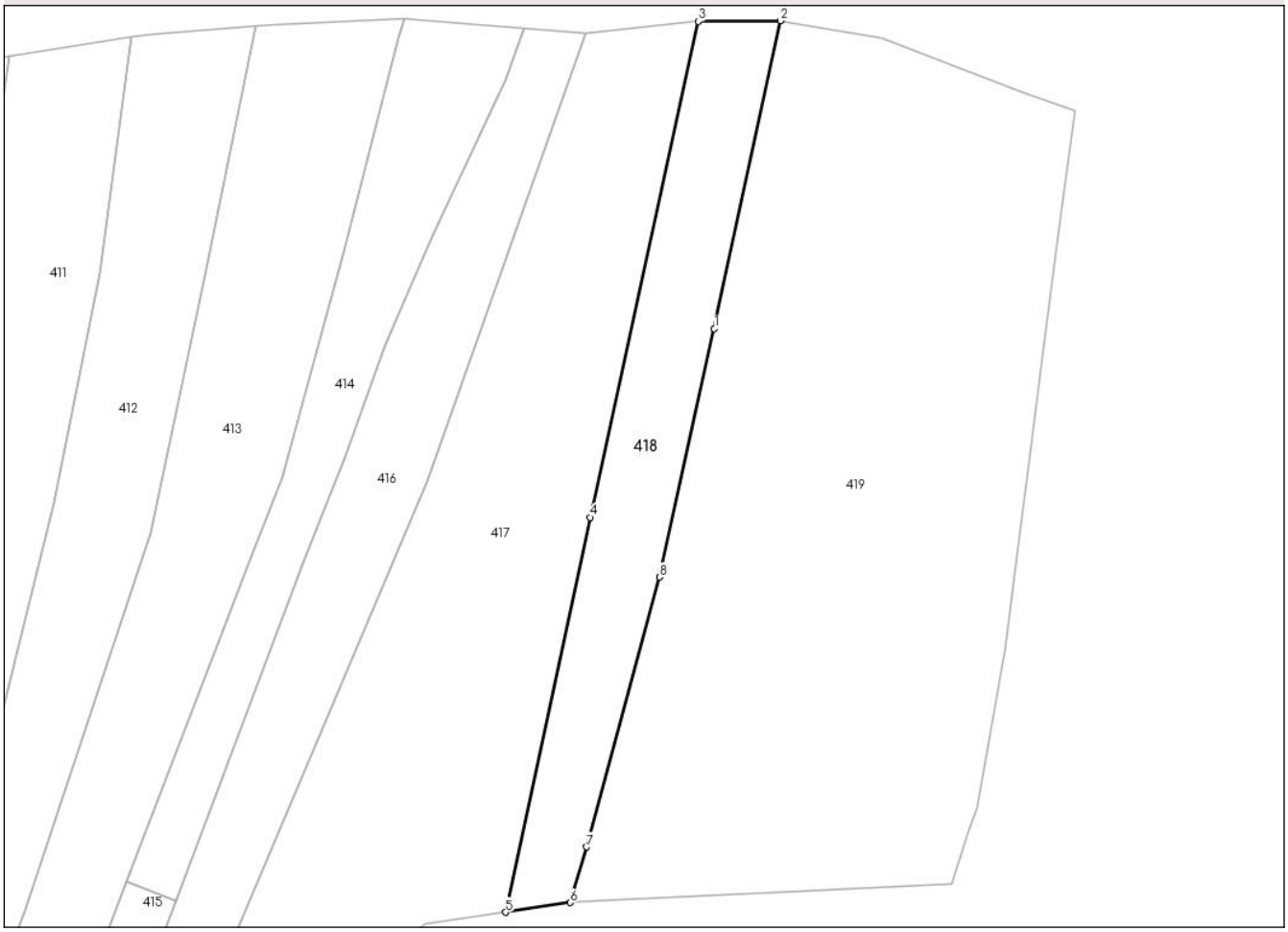

Date referitoare la teren

Crt	Categorie folosință	Intra vilan	Suprafaţa (mp)	Tarla	Parcelă	Nr. topo	Observaţii / Referinţe
1	pasune	DA	2.135	-	-	-	

Lungime Segmente
1) Valorile lungimilor segmentelor sunt obţinute din proiecţie în plan.

Punct început	X / Y	Punct sfârşit	X / Y	Lungime segment (** (m)
1	381.941,838 686.153,422	2	381.953,36 686.207,194	54.993
2	381.953,36 686.207,194	3	381.939,006 686.207,094	14.354
3	381.939,006 686.207,094	4	381.920,121 686.120,473	88.656
4	381.920,121 686.120,473	5	381.905,404 686.051,517	70.509
5	381.905,404 686.051,517	6	381.916,61 686.053,178	11.328

Document care conține date cu caracter personal, protejat de prevederile Regulamentului (UE) nr. 679/2016 și Legii 190/2018

Punct început	X / Y	Punct sfârşit	X / Y	Lungime segment (** (m)
6	381.916,61 686.053,178	7	381.919,504 686.062,911	10.154
7	381.919,504 686.062,911	8	381.932,257 686.110,027	48.811
8	381.932,257 686.110,027	1	381.941,838 686.153,422	44.44

** Lungimile segmentelor sunt determinate în planul de proiecţie Stereo 70 şi sunt rotunjite la 1 milimetru.
*** Distanţa dintre puncte este formată din segmente cumulate ce sunt mai mici decât valoarea 1 milimetru.

Document care conține date cu caracter personal, protejat de prevederile Regulamentului (UE) nr. 679/2016 și Legii 190/2018

DATE DESPRE IMOBILUL NR. 419

Oficiul de Cadastru şi Publicitate Imobiliară MARAMURES
Biroul de Cadastru şi Publicitate Imobiliară Baia Mare

A. Partea I. Descrierea imobilului

TEREN Intravilan Nr. topografic:711, 712, 713-Bușag

Adresa: Loc. Busag, Jud. Maramures

Nr. Crt	Nr cadastral Nr. topografic	Suprafaţa* (mp)	Observaţii / Referinţe
A1	63894	8.823	Sector cadastral:120 Teren neimprejmuit; restul de suprafață se regăsește peste canal

B. Partea II. Proprietari şi acte

Inscrieri privitoare la dreptul de proprietate şi alte drepturi reale		Referinţe
419 / 06/12/2024		
Act Notarial nr. Contract de partaj și schimb imobiliar aut. nr. 56, din 01/01/2003 emis de -;		
B1	Intabulare, drept de PROPRIETATEcu titlu de drept schimb, dobandit prin Conventie, cota actuala 1/1	A1
	1) **CONSILIUL LOCAL AL COMUNEI TĂUȚII MĂGHERĂUȘ**, CIF:9999999999999, lipsă CUI	
	OBSERVATII: poziție transcrisă din CF 63894-Tăuții Măgherăuș înscrisă prin încheierea nr.374 / 13/01/2003	

C. Partea III. SARCINI .

Inscrieri privind dezmembramintele dreptului de proprietate, drepturi reale de garanţie şi sarcini	Referinţe
NU SUNT	

Anexa Nr. 1 La Partea I

Teren

Nr cadastral	Suprafaţa (mp)*	Observaţii / Referinţe
63894	8.823	restul de suprafață se regăsește peste canal

* Suprafaţa este determinată in planul de proiecţie Stereo 70.

DETALII LINIARE IMOBIL

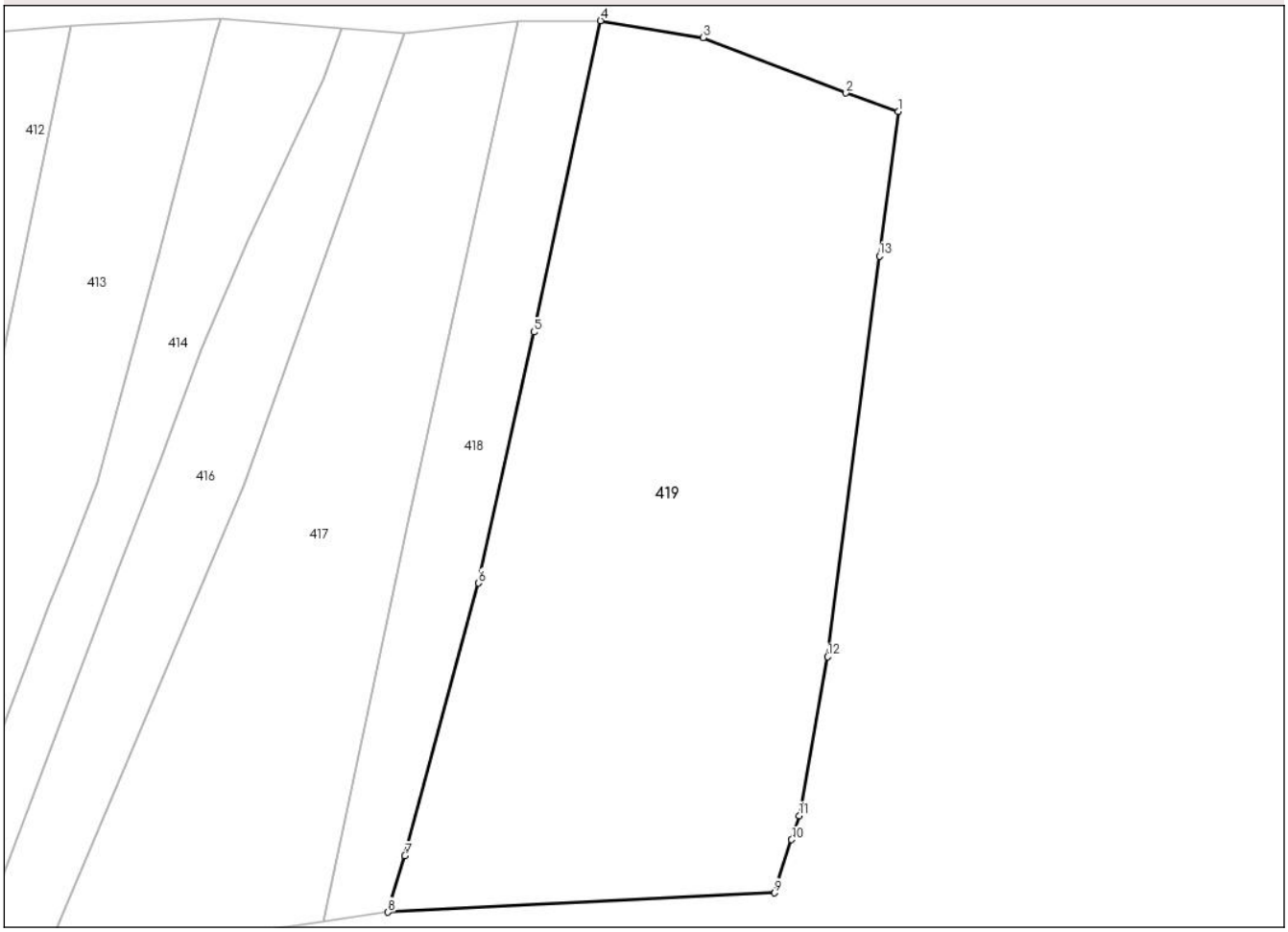

Date referitoare la teren

Crt	Categorie folosință	Intra vilan	Suprafaţa (mp)	Tarla	Parcelă	Nr. topo	Observaţii / Referinţe
1	pasune	DA	8.823	-	-	-	

Lungime Segmente
1) Valorile lungimilor segmentelor sunt obţinute din proiecţie în plan.

Punct început	X / Y	Punct sfârşit	X / Y	Lungime segment (** (m)
1	382.004,806 686.191,496	2	381.995,809 686.194,692	9.548
2	381.995,809 686.194,692	3	381.971,09 686.204,24	26.499
3	381.971,09 686.204,24	4	381.953,36 686.207,194	17.974
4	381.953,36 686.207,194	5	381.941,838 686.153,422	54.993
5	381.941,838 686.153,422	6	381.932,257 686.110,027	44.44

Document care conține date cu caracter personal, protejat de prevederile Regulamentului (UE) nr. 679/2016 și Legii 190/2018

Punct început	X / Y	Punct sfârşit	X / Y	Lungime segment (** (m)
6	381.932,257 686.110,027	7	381.919,504 686.062,911	48.811
7	381.919,504 686.062,911	8	381.916,61 686.053,178	10.154
8	381.916,61 686.053,178	9	381.983,42 686.056,494	66.892
9	381.983,42 686.056,494	10	381.986,395 686.065,713	9.687
10	381.986,395 686.065,713	11	381.987,735 686.069,866	4.364
11	381.987,735 686.069,866	12	381.992,651 686.097,314	27.885
12	381.992,651 686.097,314	13	382.001,585 686.166,537	69.797
13	382.001,585 686.166,537	1	382.004,806 686.191,496	25.166

** Lungimile segmentelor sunt determinate în planul de proiecţie Stereo 70 şi sunt rotunjite la 1 milimetru.
*** Distanţa dintre puncte este formată din segmente cumulate ce sunt mai mici decât valoarea 1 milimetru.

Document care conține date cu caracter personal, protejat de prevederile Regulamentului (UE) nr. 679/2016 și Legii 190/2018