DATE DESPRE IMOBILUL NR. 3408

Oficiul de Cadastru şi Publicitate Imobiliară MARAMURES
Biroul de Cadastru şi Publicitate Imobiliară Dragomiresti

A. Partea I. Descrierea imobilului

TEREN Extravilan Nr. CF vechi:238

Adresa: Jud. Maramures

Nr. Crt	Nr cadastral Nr. topografic	Suprafaţa* (mp)	Observaţii / Referinţe
A1		2.763	Sector cadastral:31 Teren neimprejmuit; parte din număr topografic 2541

B. Partea II. Proprietari şi acte

Inscrieri privitoare la dreptul de proprietate şi alte drepturi reale		Referinţe
3408 / 22/05/2025		
Act Normativ nr. Legea 7, din 13/03/1996 emis de Parlamentul României (art. 13);		
B1	Inscrierea posesiei, drept de PROPRIETATE, dobandit prin Lege, cota actuala 1/1	A1
	1) **NEIDENTIFICAT NEIDENTIFICAT**	
Act Normativ nr. Legea 7, din 13/03/1996 emis de Parlamentul Romaniei (art. 13);		
B2	Se noteaza mentiunea de proprietar neidentificat	A1

C. Partea III. SARCINI .

Inscrieri privind dezmembramintele dreptului de proprietate, drepturi reale de garanţie şi sarcini	Referinţe
NU SUNT	

Document care conține date cu caracter personal, protejat de prevederile Regulamentului (UE) nr. 679/2016 și Legii 190/2018

Anexa Nr. 1 La Partea I

Teren

Nr cadastral	Suprafaţa (mp)*	Observaţii / Referinţe
	2.763	parte din număr topografic 2541

* Suprafaţa este determinată in planul de proiecţie Stereo 70.

DETALII LINIARE IMOBIL

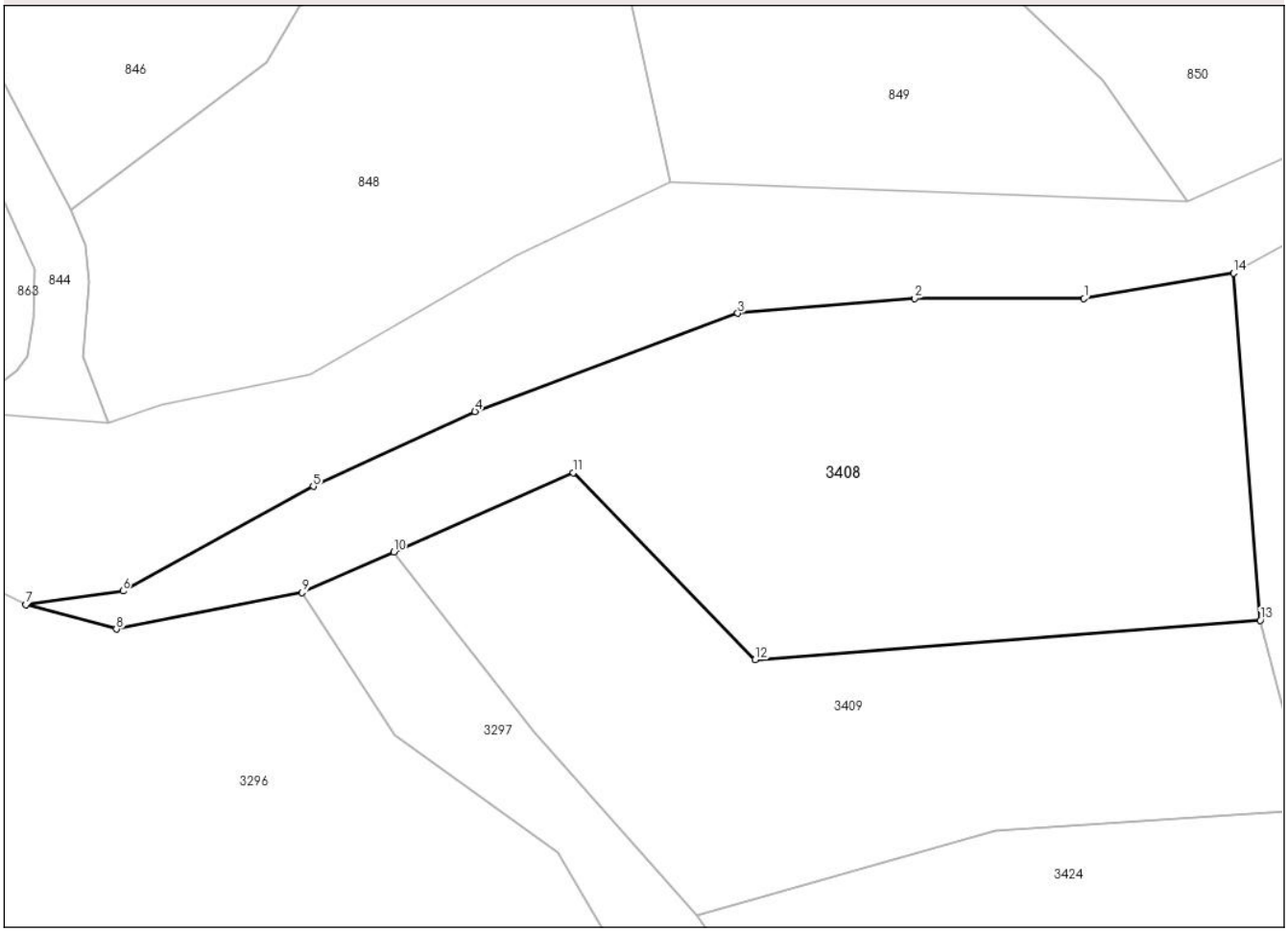

Date referitoare la teren

Crt	Categorie folosință	Intra vilan	Suprafaţa (mp)	Tarla	Parcelă	Nr. topo	Observaţii / Referinţe
1	faneata	NU	2.763	-	-	-	fâneață împădurită

Lungime Segmente
1) Valorile lungimilor segmentelor sunt obţinute din proiecţie în plan.

Punct început	X / Y	Punct sfârşit	X / Y	Lungime segment (** (m)
1	435.369,078 689.065,297	2	435.351,345 689.065,308	17.733
2	435.351,345 689.065,308	3	435.332,809 689.063,764	18.6
3	435.332,809 689.063,764	4	435.305,299 689.053,495	29.364
4	435.305,299 689.053,495	5	435.288,38 689.045,652	18.648
5	435.288,38 689.045,652	6	435.268,448 689.034,713	22.736

Document care conține date cu caracter personal, protejat de prevederile Regulamentului (UE) nr. 679/2016 și Legii 190/2018

Punct început	X / Y	Punct sfârşit	X / Y	Lungime segment (** (m)
6	435.268,448 689.034,713	7	435.258,286 689.033,275	10.263
7	435.258,286 689.033,275	8	435.267,754 689.030,723	9.806
8	435.267,754 689.030,723	9	435.287,2 689.034,558	19.821
9	435.287,2 689.034,558	10	435.296,811 689.038,787	10.5
10	435.296,811 689.038,787	11	435.315,591 689.047,086	20.532
11	435.315,591 689.047,086	12	435.334,642 689.027,523	27.307
12	435.334,642 689.027,523	13	435.387,531 689.031,642	53.049
13	435.387,531 689.031,642	14	435.384,76 689.067,95	36.414
14	435.384,76 689.067,95	1	435.369,078 689.065,297	15.905

** Lungimile segmentelor sunt determinate în planul de proiecţie Stereo 70 şi sunt rotunjite la 1 milimetru.
*** Distanţa dintre puncte este formată din segmente cumulate ce sunt mai mici decât valoarea 1 milimetru.

Document care conține date cu caracter personal, protejat de prevederile Regulamentului (UE) nr. 679/2016 și Legii 190/2018

DATE DESPRE IMOBILUL NR. 3409

Oficiul de Cadastru şi Publicitate Imobiliară MARAMURES
Biroul de Cadastru şi Publicitate Imobiliară Dragomiresti

A. Partea I. Descrierea imobilului

TEREN Extravilan Nr. CF vechi:614

Adresa: Jud. Maramures

Nr. Crt	Nr cadastral Nr. topografic	Suprafaţa* (mp)	Observaţii / Referinţe
A1		2.073	Sector cadastral:31 Teren neimprejmuit; parte din număr topografic 2542

B. Partea II. Proprietari şi acte

Inscrieri privitoare la dreptul de proprietate şi alte drepturi reale		Referinţe
3409 / 20/03/2025		
Act Normativ nr. Legea 7, din 13/03/1996 emis de PARLAMENTUL ROMÂNIEI;		
B1	Intabulare, drept de PROPRIETATE, dobandit prin Lege, cota actuala 1/1	A1
	1) **NEIDENTIFICAT NEIDENTIFICAT**	
Act Administrativ nr. Adeverința nr. 878, din 24/02/2025 emis de Primăria comunei Poienile Izei;		
B2	se notează posesia faptică în favoarea lui	A1
	1) **CHIORAN FLORIN**	

C. Partea III. SARCINI .

Inscrieri privind dezmembramintele dreptului de proprietate, drepturi reale de garanţie şi sarcini	Referinţe
NU SUNT	

Anexa Nr. 1 La Partea I

Teren

Nr cadastral	Suprafaţa (mp)*	Observaţii / Referinţe
	2.073	parte din număr topografic 2542

* Suprafaţa este determinată in planul de proiecţie Stereo 70.

DETALII LINIARE IMOBIL

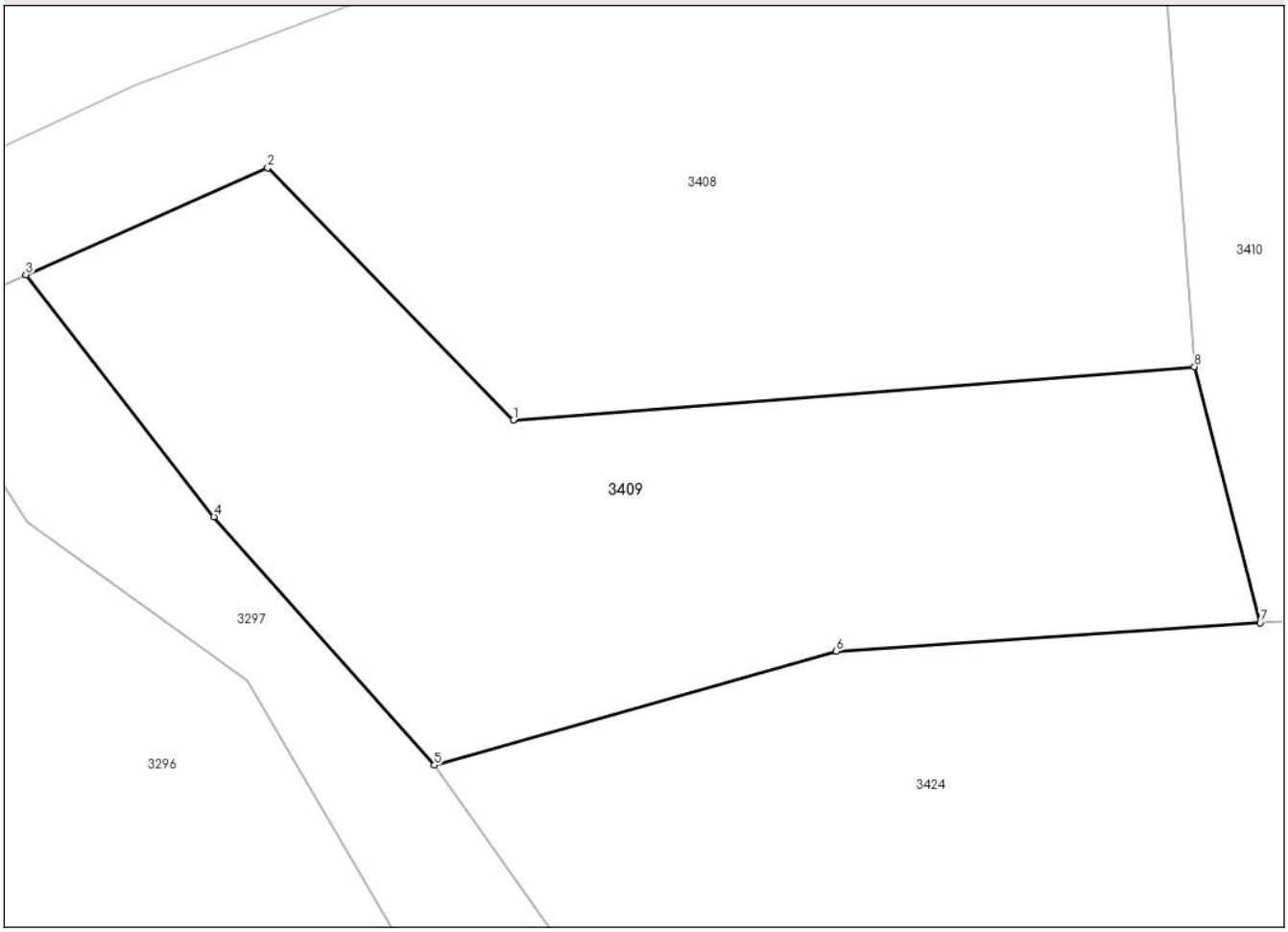

Date referitoare la teren

Crt	Categorie folosință	Intra vilan	Suprafaţa (mp)	Tarla	Parcelă	Nr. topo	Observaţii / Referinţe
1	faneata	NU	2.073	-	-	-	fâneață împădurită

Lungime Segmente
1) Valorile lungimilor segmentelor sunt obţinute din proiecţie în plan.

Punct început	X / Y	Punct sfârşit	X / Y	Lungime segment (** (m)
1	435.334,642 689.027,523	2	435.315,591 689.047,086	27.307
2	435.315,591 689.047,086	3	435.296,811 689.038,787	20.532
3	435.296,811 689.038,787	4	435.311,408 689.020,014	23.78
4	435.311,408 689.020,014	5	435.328,518 689.000,742	25.771
5	435.328,518 689.000,742	6	435.359,73 689.009,582	32.44

Document care conține date cu caracter personal, protejat de prevederile Regulamentului (UE) nr. 679/2016 și Legii 190/2018

Punct început	X / Y	Punct sfârşit	X / Y	Lungime segment (** (m)
6	435.359,73 689.009,582	7	435.392,635 689.011,801	32.98
7	435.392,635 689.011,801	8	435.387,531 689.031,642	20.487
8	435.387,531 689.031,642	1	435.334,642 689.027,523	53.049

** Lungimile segmentelor sunt determinate în planul de proiecţie Stereo 70 şi sunt rotunjite la 1 milimetru.
*** Distanţa dintre puncte este formată din segmente cumulate ce sunt mai mici decât valoarea 1 milimetru.

Document care conține date cu caracter personal, protejat de prevederile Regulamentului (UE) nr. 679/2016 și Legii 190/2018

DATE DESPRE IMOBILUL NR. 3410

Oficiul de Cadastru şi Publicitate Imobiliară MARAMURES
Biroul de Cadastru şi Publicitate Imobiliară Dragomiresti

A. Partea I. Descrierea imobilului

TEREN Necunoscut Nr. CF vechi:614

Adresa: Loc. Poienile Izei, Jud. Maramures

Nr. Crt	Nr cadastral Nr. topografic	Suprafaţa* (mp)	Observaţii / Referinţe
A1		4.348	Sector cadastral:31 Teren neimprejmuit; parte din număr topografic 2542

B. Partea II. Proprietari şi acte

Inscrieri privitoare la dreptul de proprietate şi alte drepturi reale		Referinţe
3410 / 20/03/2025		
Act Normativ nr. Legea 7, din 13/03/1996 emis de PARLAMENTUL ROMÂNIEI;		
B1	Intabulare, drept de PROPRIETATE, dobandit prin Lege, cota actuala 1/1	A1
	1) **NEIDENTIFICAT NEIDENTIFICAT**	
Act Administrativ nr. Adeverința nr. 879, din 24/02/2025 emis de Primăria comunei Poienile Izei;		
B2	se notează posesia faptică în favoarea lui	A1
	1) **COMAN VASILE**	

C. Partea III. SARCINI .

Inscrieri privind dezmembramintele dreptului de proprietate, drepturi reale de garanţie şi sarcini	Referinţe
NU SUNT	

Document care conține date cu caracter personal, protejat de prevederile Regulamentului (UE) nr. 679/2016 și Legii 190/2018

Anexa Nr. 1 La Partea I

Teren

Nr cadastral	Suprafaţa (mp)*	Observaţii / Referinţe
	4.348	parte din număr topografic 2542

* Suprafaţa este determinată in planul de proiecţie Stereo 70.

DETALII LINIARE IMOBIL

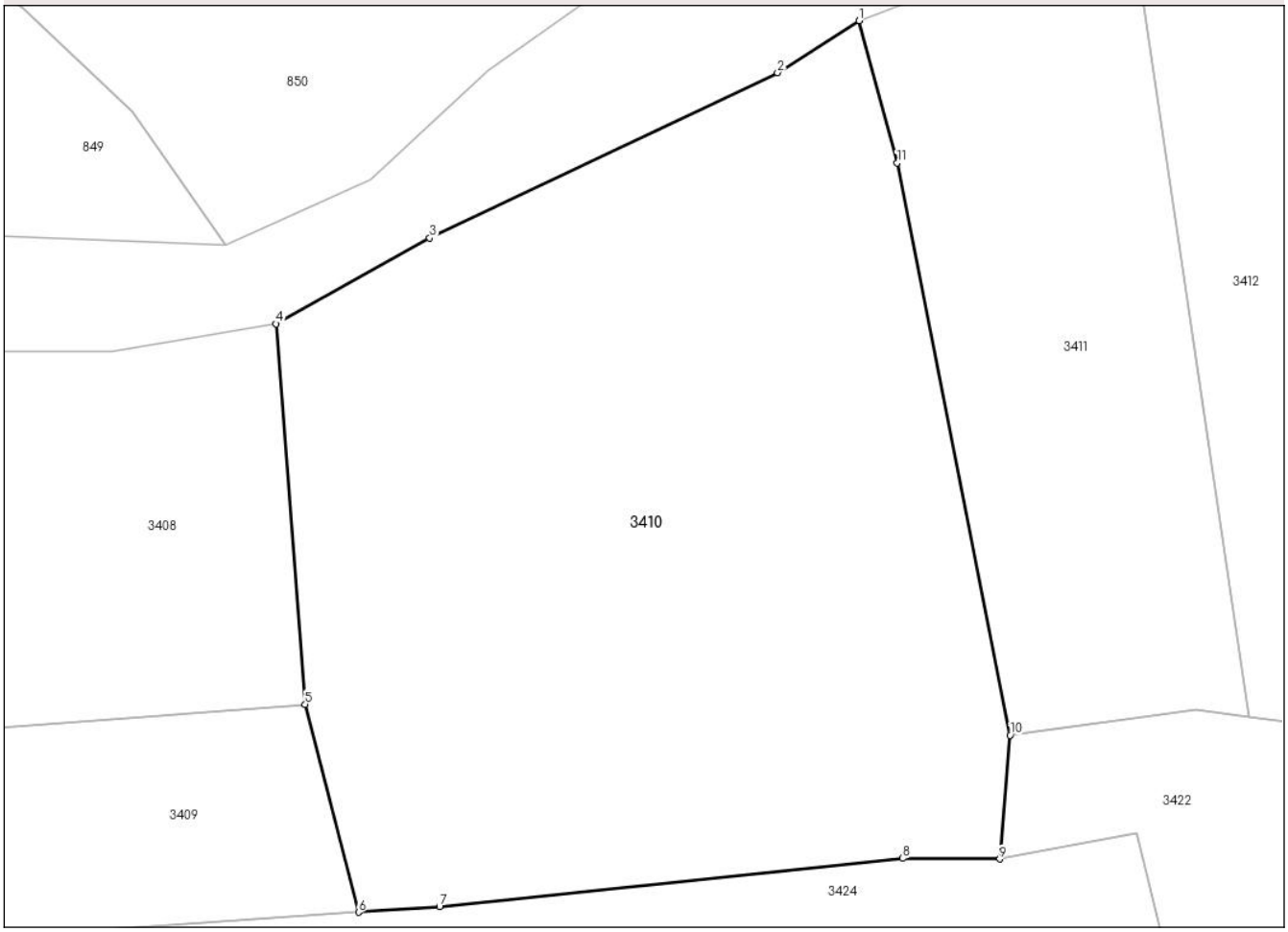

Date referitoare la teren

Crt	Categorie folosință	Intra vilan	Suprafaţa (mp)	Tarla	Parcelă	Nr. topo	Observaţii / Referinţe
1	faneata	DA	31	-	-	-	
2	faneata	NU	4.317	-	-	-	fâneață împădurită

Lungime Segmente
1) Valorile lungimilor segmentelor sunt obţinute din proiecţie în plan.

Punct început	X / Y	Punct sfârşit	X / Y	Lungime segment (** (m)
1	435.440,459 689.096,871	2	435.432,65 689.091,919	9.247
2	435.432,65 689.091,919	3	435.399,436 689.076,132	36.775
3	435.399,436 689.076,132	4	435.384,76 689.067,95	16.803
4	435.384,76 689.067,95	5	435.387,531 689.031,642	36.414

Document care conține date cu caracter personal, protejat de prevederile Regulamentului (UE) nr. 679/2016 și Legii 190/2018

Punct început	X / Y	Punct sfârşit	X / Y	Lungime segment (** (m)
5	435.387,531 689.031,642	6	435.392,635 689.011,801	20.487
6	435.392,635 689.011,801	7	435.400,367 689.012,303	7.748
7	435.400,367 689.012,303	8	435.444,619 689.016,925	44.493
8	435.444,619 689.016,925	9	435.453,892 689.016,874	9.273
9	435.453,892 689.016,874	10	435.454,867 689.028,683	11.849
10	435.454,867 689.028,683	11	435.444,088 689.083,305	55.675
11	435.444,088 689.083,305	1	435.440,459 689.096,871	14.043

** Lungimile segmentelor sunt determinate în planul de proiecţie Stereo 70 şi sunt rotunjite la 1 milimetru.
*** Distanţa dintre puncte este formată din segmente cumulate ce sunt mai mici decât valoarea 1 milimetru.

Document care conține date cu caracter personal, protejat de prevederile Regulamentului (UE) nr. 679/2016 și Legii 190/2018

DATE DESPRE IMOBILUL NR. 3411

Oficiul de Cadastru şi Publicitate Imobiliară MARAMURES
Biroul de Cadastru şi Publicitate Imobiliară Dragomiresti

A. Partea I. Descrierea imobilului

TEREN Necunoscut Nr. CF vechi:691

Adresa: Loc. Poienile Izei, Jud. Maramures

Nr. Crt	Nr cadastral Nr. topografic	Suprafaţa* (mp)	Observaţii / Referinţe
A1		1.791	Sector cadastral:31 Teren neimprejmuit; parte din număr topografic 2540

B. Partea II. Proprietari şi acte

Inscrieri privitoare la dreptul de proprietate şi alte drepturi reale		Referinţe
3411 / 20/03/2025		
Act Normativ nr. Legea 7, din 13/03/1996 emis de PARLAMENTUL ROMÂNIEI;		
B1	Intabulare, drept de PROPRIETATE, dobandit prin Lege, cota actuala 1/1	A1
	1) **NEIDENTIFICAT NEIDENTIFICAT**	
Act Administrativ nr. Adeverința nr. 880, din 24/02/2025 emis de Primăria comunei Poienile Izei;		
B2	se notează posesia faptică în favoarea lui	A1
	1) **GHIBAN MIHAI**	

C. Partea III. SARCINI .

Inscrieri privind dezmembramintele dreptului de proprietate, drepturi reale de garanţie şi sarcini	Referinţe
NU SUNT	

Anexa Nr. 1 La Partea I

Teren

Nr cadastral	Suprafaţa (mp)*	Observaţii / Referinţe
	1.791	parte din număr topografic 2540

* Suprafaţa este determinată in planul de proiecţie Stereo 70.

DETALII LINIARE IMOBIL

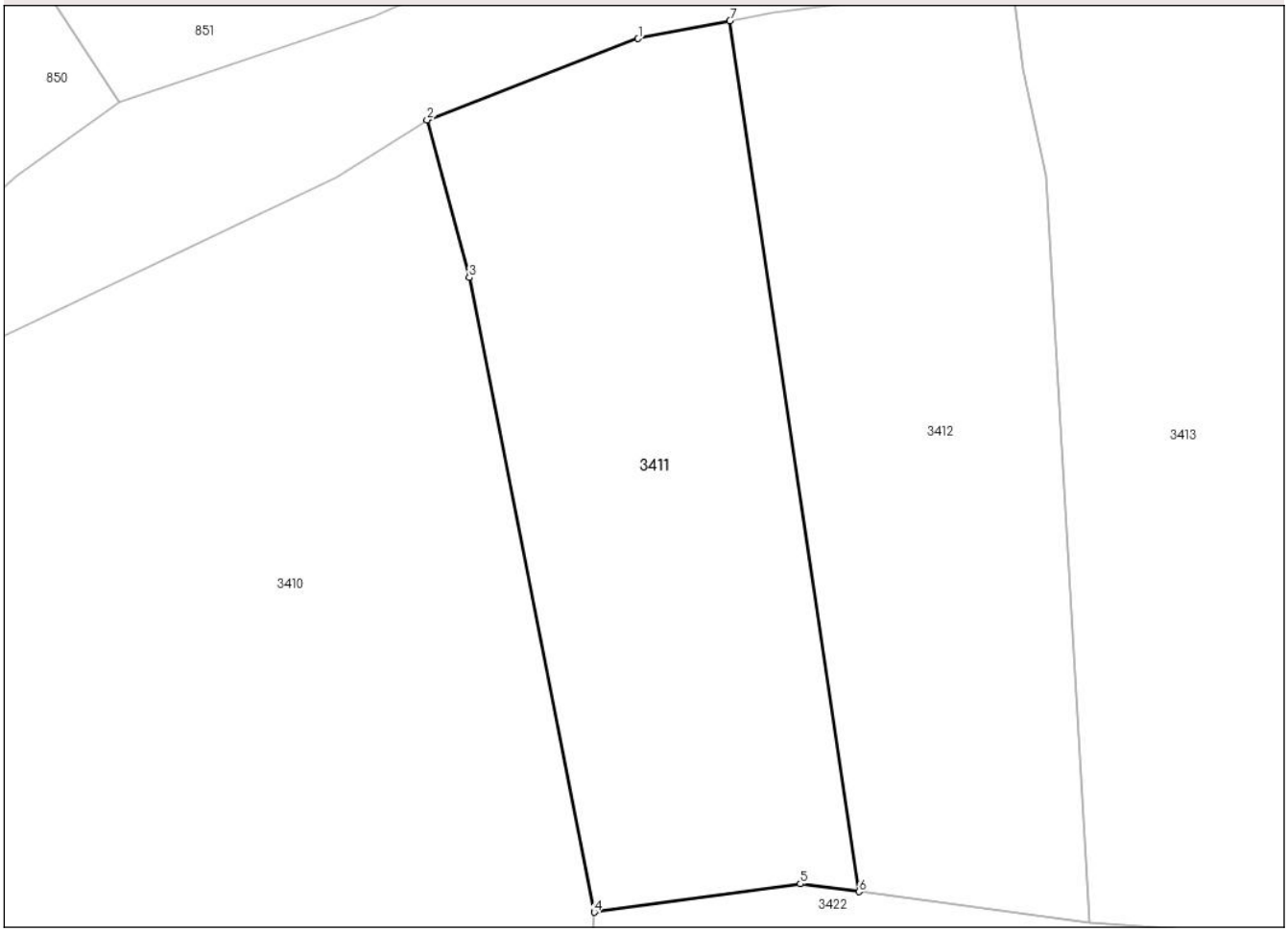

Date referitoare la teren

Crt	Categorie folosință	Intra vilan	Suprafaţa (mp)	Tarla	Parcelă	Nr. topo	Observaţii / Referinţe
1	faneata	DA	370	-	-	-	
2	faneata	NU	721	-	-	-	
3	faneata	NU	700	-	-	-	fâneață împădurită

Lungime Segmente
1) Valorile lungimilor segmentelor sunt obţinute din proiecţie în plan.

Punct început	X / Y	Punct sfârşit	X / Y	Lungime segment (** (m)
1	435.458,642 689.103,863	2	435.440,459 689.096,871	19.481
2	435.440,459 689.096,871	3	435.444,088 689.083,305	14.043
3	435.444,088 689.083,305	4	435.454,867 689.028,683	55.675
4	435.454,867 689.028,683	5	435.472,617 689.031,118	17.916

Document care conține date cu caracter personal, protejat de prevederile Regulamentului (UE) nr. 679/2016 și Legii 190/2018

Punct început	X / Y	Punct sfârşit	X / Y	Lungime segment (** (m)
5	435.472,617 689.031,118	6	435.477,671 689.030,438	5.1
6	435.477,671 689.030,438	7	435.466,552 689.105,407	75.789
7	435.466,552 689.105,407	1	435.458,642 689.103,863	8.059

** Lungimile segmentelor sunt determinate în planul de proiecţie Stereo 70 şi sunt rotunjite la 1 milimetru.
*** Distanţa dintre puncte este formată din segmente cumulate ce sunt mai mici decât valoarea 1 milimetru.

Document care conține date cu caracter personal, protejat de prevederile Regulamentului (UE) nr. 679/2016 și Legii 190/2018

DATE DESPRE IMOBILUL NR. 3412

Oficiul de Cadastru şi Publicitate Imobiliară MARAMURES
Biroul de Cadastru şi Publicitate Imobiliară Dragomiresti

A. Partea I. Descrierea imobilului

TEREN Necunoscut Nr. CF vechi:691

Adresa: Loc. Poienile Izei, Jud. Maramures

Nr. Crt	Nr cadastral Nr. topografic	Suprafaţa* (mp)	Observaţii / Referinţe
A1		1.791	Sector cadastral:31 Teren neimprejmuit; parte din număr topografic 2540

B. Partea II. Proprietari şi acte

Inscrieri privitoare la dreptul de proprietate şi alte drepturi reale		Referinţe
3412 / 20/03/2025		
Act Normativ nr. Legea 7, din 13/03/1996 emis de PARLAMENTUL ROMÂNIEI;		
B1	Intabulare, drept de PROPRIETATE, dobandit prin Lege, cota actuala 1/1	A1
	1) **NEIDENTIFICAT NEIDENTIFICAT**	
Act Administrativ nr. Adeverința nr. 881, din 24/02/2025 emis de Primăria comunei Poienile Izei;		
B2	se notează posesia faptică în favoarea lui	A1
	1) **DUNCA IOAN**	

C. Partea III. SARCINI .

Inscrieri privind dezmembramintele dreptului de proprietate, drepturi reale de garanţie şi sarcini	Referinţe
NU SUNT	

Anexa Nr. 1 La Partea I

Teren

Nr cadastral	Suprafaţa (mp)*	Observaţii / Referinţe
	1.791	parte din număr topografic 2540

* Suprafaţa este determinată in planul de proiecţie Stereo 70.

DETALII LINIARE IMOBIL

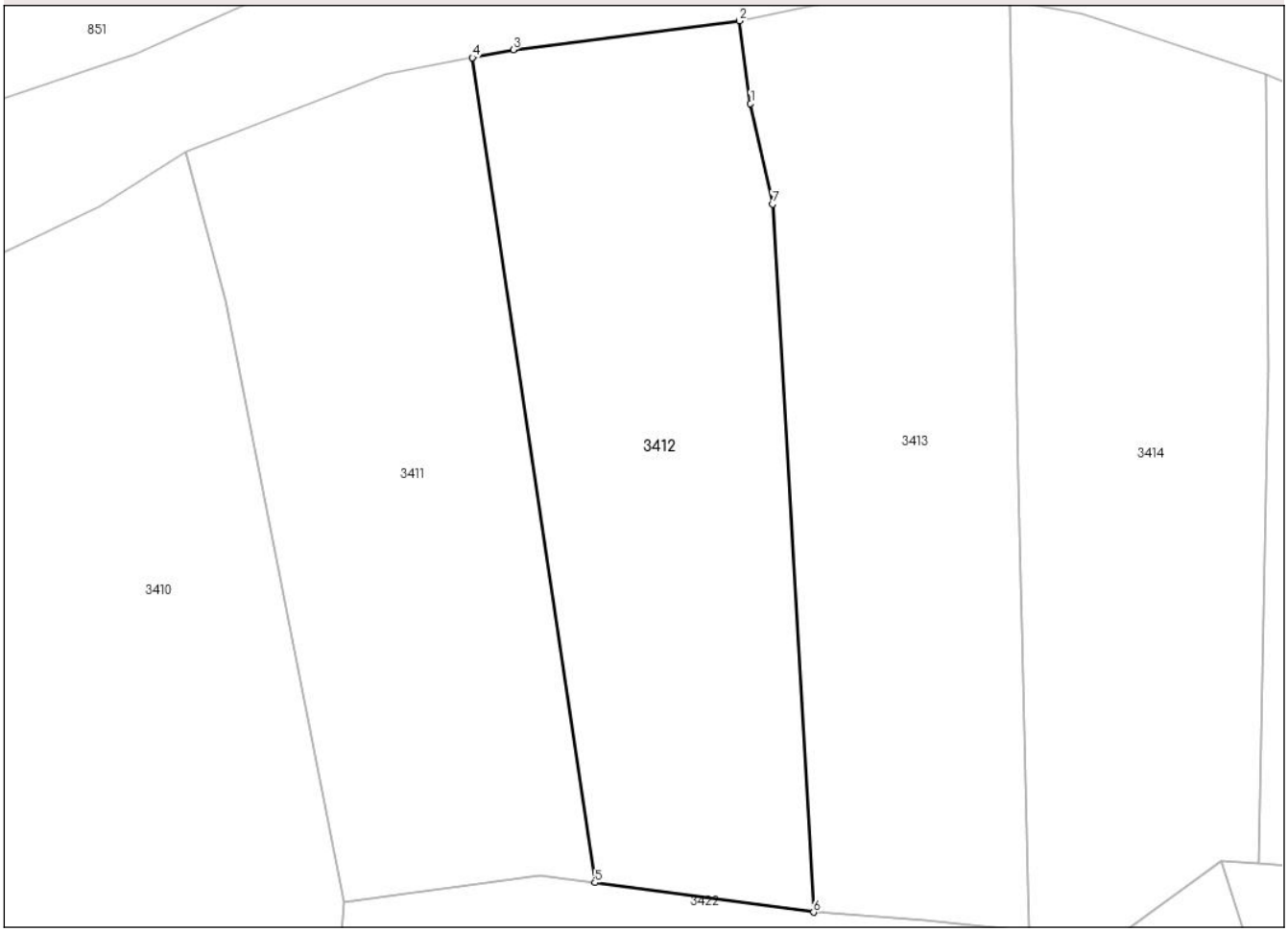

Date referitoare la teren

Crt	Categorie folosință	Intra vilan	Suprafaţa (mp)	Tarla	Parcelă	Nr. topo	Observaţii / Referinţe
1	faneata	DA	588	-	-	-	
2	faneata	NU	503	-	-	-	
3	faneata	NU	700	-	-	-	fâneață împădurită

Lungime Segmente
1) Valorile lungimilor segmentelor sunt obţinute din proiecţie în plan.

Punct început	X / Y	Punct sfârşit	X / Y	Lungime segment (** (m)
1	435.491,845 689.101,242	2	435.490,839 689.108,757	7.582
2	435.490,839 689.108,757	3	435.470,251 689.106,129	20.755
3	435.470,251 689.106,129	4	435.466,552 689.105,407	3.769
4	435.466,552 689.105,407	5	435.477,671 689.030,438	75.789

Document care conține date cu caracter personal, protejat de prevederile Regulamentului (UE) nr. 679/2016 și Legii 190/2018

Punct început	X / Y	Punct sfârşit	X / Y	Lungime segment (** (m)
5	435.477,671 689.030,438	6	435.497,579 689.027,758	20.088
6	435.497,579 689.027,758	7	435.493,83 689.092,091	64.442
7	435.493,83 689.092,091	1	435.491,845 689.101,242	9.364

** Lungimile segmentelor sunt determinate în planul de proiecţie Stereo 70 şi sunt rotunjite la 1 milimetru.
*** Distanţa dintre puncte este formată din segmente cumulate ce sunt mai mici decât valoarea 1 milimetru.

Document care conține date cu caracter personal, protejat de prevederile Regulamentului (UE) nr. 679/2016 și Legii 190/2018

DATE DESPRE IMOBILUL NR. 3413

Oficiul de Cadastru şi Publicitate Imobiliară MARAMURES
Biroul de Cadastru şi Publicitate Imobiliară Dragomiresti

A. Partea I. Descrierea imobilului

TEREN Necunoscut Nr. CF vechi:691

Adresa: Loc. Poienile Izei, Jud. Maramures

Nr. Crt	Nr cadastral Nr. topografic	Suprafaţa* (mp)	Observaţii / Referinţe
A1		1.777	Sector cadastral:31 Teren neimprejmuit; parte din număr topografic 2540

B. Partea II. Proprietari şi acte

Inscrieri privitoare la dreptul de proprietate şi alte drepturi reale		Referinţe
3413 / 20/03/2025		
Act Normativ nr. Legea 7, din 13/03/1996 emis de PARLAMENTUL ROMÂNIEI;		
B1	Intabulare, drept de PROPRIETATE, dobandit prin Lege, cota actuala 1/1	A1
	1) **NEIDENTIFICAT NEIDENTIFICAT**	
Act Administrativ nr. Adeverința nr. 882, din 24/02/2025 emis de Primăria comunei Poienile Izei;		
B2	se notează posesia faptică în favoarea lui	A1
	1) **MUNTEAN ANIȘOARA**	

C. Partea III. SARCINI .

Inscrieri privind dezmembramintele dreptului de proprietate, drepturi reale de garanţie şi sarcini	Referinţe
NU SUNT	

Document care conține date cu caracter personal, protejat de prevederile Regulamentului (UE) nr. 679/2016 și Legii 190/2018

Anexa Nr. 1 La Partea I

Teren

Nr cadastral	Suprafaţa (mp)*	Observaţii / Referinţe
	1.777	parte din număr topografic 2540

* Suprafaţa este determinată in planul de proiecţie Stereo 70.

DETALII LINIARE IMOBIL

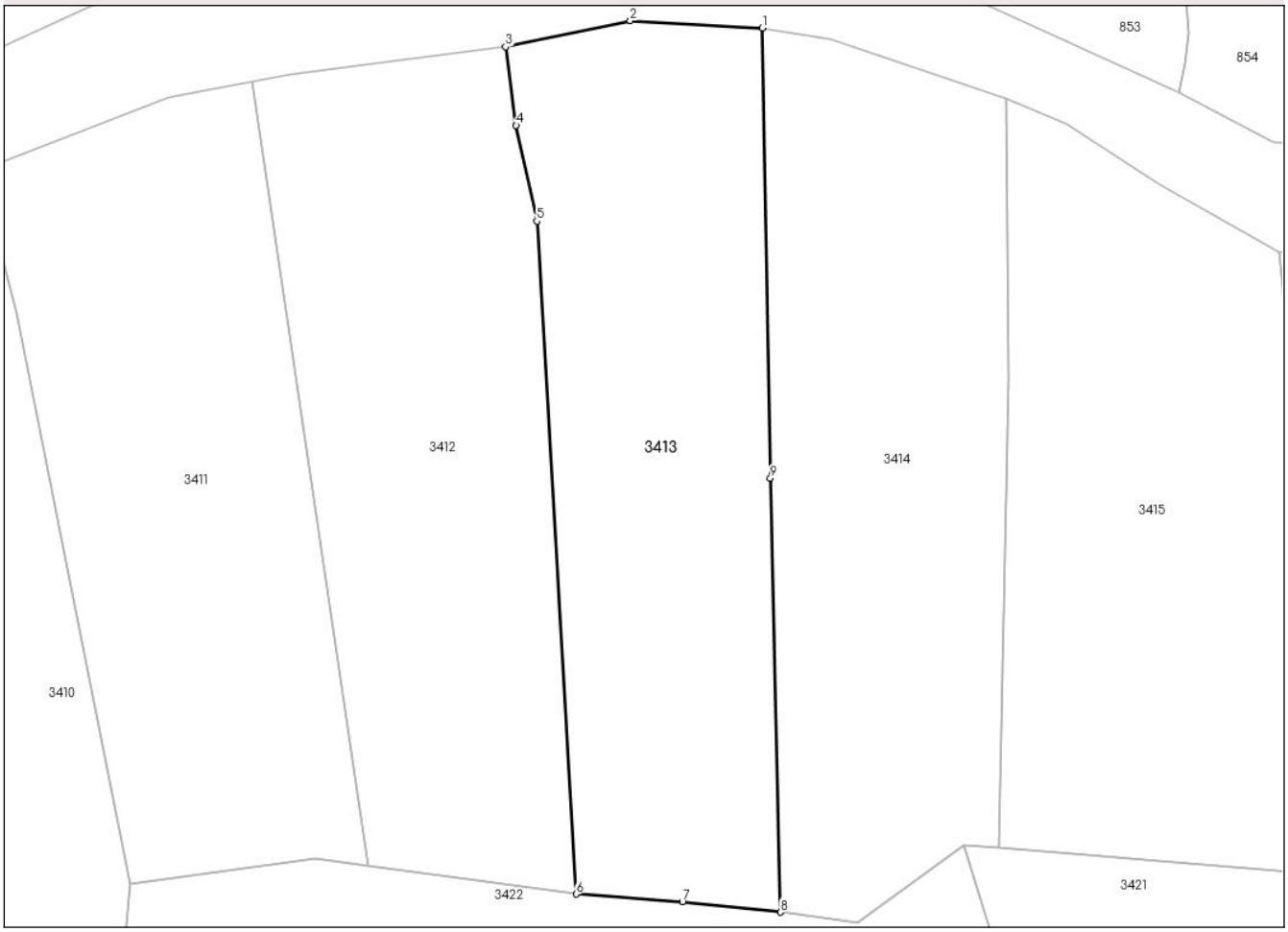

Date referitoare la teren

Crt	Categorie folosință	Intra vilan	Suprafaţa (mp)	Tarla	Parcelă	Nr. topo	Observaţii / Referinţe
1	faneata	DA	700	-	-	-	
2	faneata	NU	1.077	-	-	-	

Lungime Segmente

1) Valorile lungimilor segmentelor sunt obţinute din proiecţie în plan.

Punct început	X / Y	Punct sfârşit	X / Y	Lungime segment (** (m)
1	435.515,385 689.110,561	2	435.502,773 689.111,24	12.63
2	435.502,773 689.111,24	3	435.490,839 689.108,757	12.19
3	435.490,839 689.108,757	4	435.491,845 689.101,242	7.582
4	435.491,845 689.101,242	5	435.493,83 689.092,091	9.364

Document care conține date cu caracter personal, protejat de prevederile Regulamentului (UE) nr. 679/2016 și Legii 190/2018

Punct început	X / Y	Punct sfârşit	X / Y	Lungime segment (** (m)
5	435.493,83 689.092,091	6	435.497,579 689.027,758	64.442
6	435.497,579 689.027,758	7	435.507,759 689.027,015	10.207
7	435.507,759 689.027,015	8	435.517,148 689.026,028	9.441
8	435.517,148 689.026,028	9	435.516,173 689.067,504	41.487
9	435.516,173 689.067,504	1	435.515,385 689.110,561	43.064

** Lungimile segmentelor sunt determinate în planul de proiecţie Stereo 70 şi sunt rotunjite la 1 milimetru.
*** Distanţa dintre puncte este formată din segmente cumulate ce sunt mai mici decât valoarea 1 milimetru.

Document care conține date cu caracter personal, protejat de prevederile Regulamentului (UE) nr. 679/2016 și Legii 190/2018

DATE DESPRE IMOBILUL NR. 3414

Oficiul de Cadastru şi Publicitate Imobiliară MARAMURES
Biroul de Cadastru şi Publicitate Imobiliară Dragomiresti

A. Partea I. Descrierea imobilului

TEREN Necunoscut Nr. CF vechi:691

Adresa: Loc. Poienile Izei, Jud. Maramures

Nr. Crt	Nr cadastral Nr. topografic	Suprafaţa* (mp)	Observaţii / Referinţe
A1		1.777	Sector cadastral:31 Teren neimprejmuit; parte din număr topografic 2540

B. Partea II. Proprietari şi acte

Inscrieri privitoare la dreptul de proprietate şi alte drepturi reale		Referinţe
3414 / 20/03/2025		
Act Normativ nr. Legea 7, din 13/03/1996 emis de PARLAMENTUL ROMÂNIEI;		
B1	Intabulare, drept de PROPRIETATE, dobandit prin Lege, cota actuala 1/1	A1
	1) **NEIDENTIFICAT NEIDENTIFICAT**	
Act Administrativ nr. Adeverința nr. 883, din 24/02/2025 emis de Primăria comunei Poienile Izei;		
B2	se notează posesia faptică în favoarea lui	A1
	1) **MUNTEAN NICOLAE**	

C. Partea III. SARCINI .

Inscrieri privind dezmembramintele dreptului de proprietate, drepturi reale de garanţie şi sarcini	Referinţe
NU SUNT	

Document care conține date cu caracter personal, protejat de prevederile Regulamentului (UE) nr. 679/2016 și Legii 190/2018

Anexa Nr. 1 La Partea I

Teren

Nr cadastral	Suprafaţa (mp)*	Observaţii / Referinţe
	1.777	parte din număr topografic 2540

* Suprafaţa este determinată in planul de proiecţie Stereo 70.

DETALII LINIARE IMOBIL

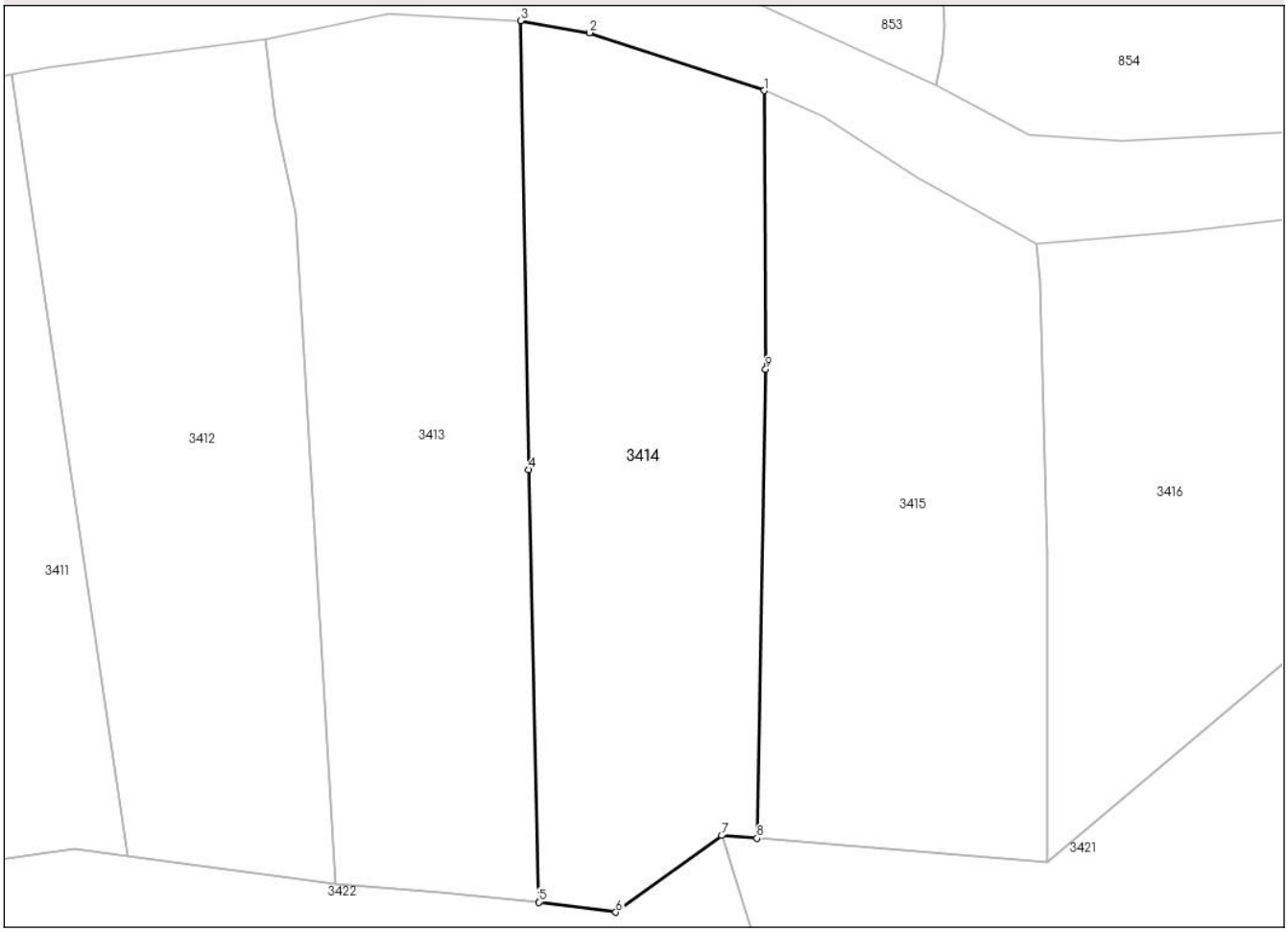

Date referitoare la teren

Crt	Categorie folosință	Intra vilan	Suprafaţa (mp)	Tarla	Parcelă	Nr. topo	Observaţii / Referinţe
1	faneata	DA	730	-	-	-	
2	faneata	NU	1.047	-	-	-	

Lungime Segmente
1) Valorile lungimilor segmentelor sunt obţinute din proiecţie în plan.

Punct început	X / Y	Punct sfârşit	X / Y	Lungime segment (** (m)
1	435.538,757 689.103,855	2	435.522,003 689.109,414	17.652
2	435.522,003 689.109,414	3	435.515,385 689.110,561	6.717
3	435.515,385 689.110,561	4	435.516,173 689.067,504	43.064
4	435.516,173 689.067,504	5	435.517,148 689.026,028	41.487

Document care conține date cu caracter personal, protejat de prevederile Regulamentului (UE) nr. 679/2016 și Legii 190/2018

Punct început	X / Y	Punct sfârşit	X / Y	Lungime segment (** (m)
5	435.517,148 689.026,028	6	435.524,527 689.025,068	7.441
6	435.524,527 689.025,068	7	435.534,699 689.032,422	12.552
7	435.534,699 689.032,422	8	435.538,082 689.032,151	3.394
8	435.538,082 689.032,151	9	435.538,914 689.077,134	44.991
9	435.538,914 689.077,134	1	435.538,757 689.103,855	26.721

** Lungimile segmentelor sunt determinate în planul de proiecţie Stereo 70 şi sunt rotunjite la 1 milimetru.
*** Distanţa dintre puncte este formată din segmente cumulate ce sunt mai mici decât valoarea 1 milimetru.

Document care conține date cu caracter personal, protejat de prevederile Regulamentului (UE) nr. 679/2016 și Legii 190/2018

DATE DESPRE IMOBILUL NR. 3415

Oficiul de Cadastru şi Publicitate Imobiliară MARAMURES
Biroul de Cadastru şi Publicitate Imobiliară Dragomiresti

A. Partea I. Descrierea imobilului

TEREN Necunoscut Nr. CF vechi:691

Adresa: Loc. Poienile Izei, Jud. Maramures

Nr. Crt	Nr cadastral Nr. topografic	Suprafaţa* (mp)	Observaţii / Referinţe
A1		1.777	Sector cadastral:31 Teren neimprejmuit; parte din număr topografic 2540

B. Partea II. Proprietari şi acte

Inscrieri privitoare la dreptul de proprietate şi alte drepturi reale		Referinţe
3415 / 20/03/2025		
Act Normativ nr. Legea 7, din 13/03/1996 emis de PARLAMENTUL ROMÂNIEI;		
B1	Intabulare, drept de PROPRIETATE, dobandit prin Lege, cota actuala 1/1	A1
	1) **NEIDENTIFICAT NEIDENTIFICAT**	
Act Administrativ nr. Adeverința nr. 884, din 24/02/2025 emis de Primăria comunei Poienile Izei;		
B2	se notează posesia faptică în favoarea lui	A1
	1) **MUNTEAN CALINA**	

C. Partea III. SARCINI .

Inscrieri privind dezmembramintele dreptului de proprietate, drepturi reale de garanţie şi sarcini	Referinţe
NU SUNT	

Document care conține date cu caracter personal, protejat de prevederile Regulamentului (UE) nr. 679/2016 și Legii 190/2018

Anexa Nr. 1 La Partea I

Teren

Nr cadastral	Suprafaţa (mp)*	Observaţii / Referinţe
	1.777	parte din număr topografic 2540

* Suprafaţa este determinată in planul de proiecţie Stereo 70.

DETALII LINIARE IMOBIL

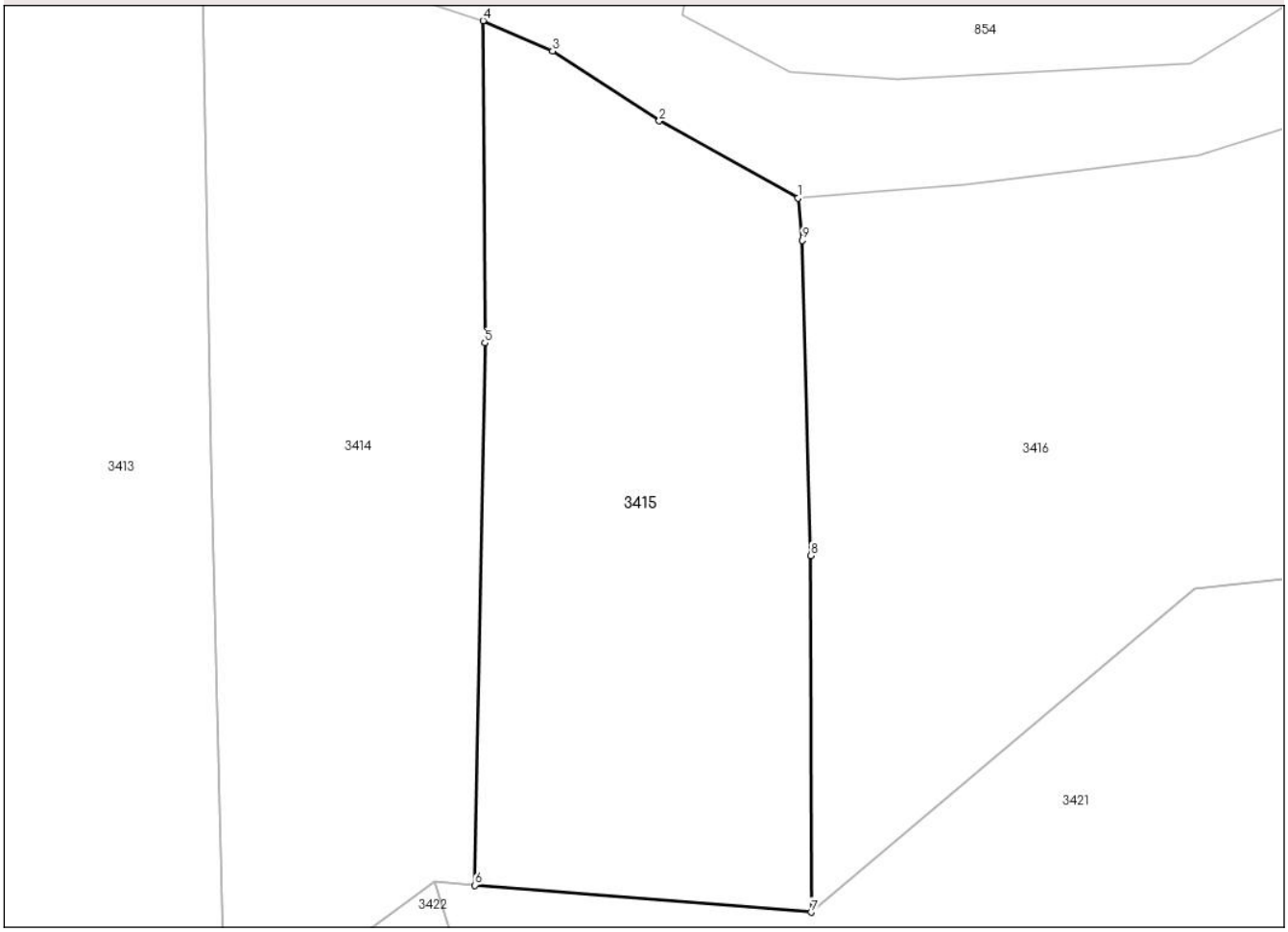

Date referitoare la teren

Crt	Categorie folosință	Intra vilan	Suprafaţa (mp)	Tarla	Parcelă	Nr. topo	Observaţii / Referinţe
1	faneata	DA	656	-	-	-	
2	faneata	NU	1.121	-	-	-	

Lungime Segmente
1) Valorile lungimilor segmentelor sunt obţinute din proiecţie în plan.

Punct început	X / Y	Punct sfârşit	X / Y	Lungime segment (** (m)
1	435.564,898 689.089,136	2	435.553,395 689.095,552	13.171
2	435.553,395 689.095,552	3	435.544,522 689.101,355	10.602
3	435.544,522 689.101,355	4	435.538,757 689.103,855	6.284
4	435.538,757 689.103,855	5	435.538,914 689.077,134	26.721

Document care conține date cu caracter personal, protejat de prevederile Regulamentului (UE) nr. 679/2016 și Legii 190/2018

Punct început	X / Y	Punct sfârşit	X / Y	Lungime segment (** (m)
5	435.538,914 689.077,134	6	435.538,082 689.032,151	44.991
6	435.538,082 689.032,151	7	435.566,005 689.029,918	28.012
7	435.566,005 689.029,918	8	435.565,976 689.059,487	29.569
8	435.565,976 689.059,487	9	435.565,261 689.085,645	26.168
9	435.565,261 689.085,645	1	435.564,898 689.089,136	3.51

** Lungimile segmentelor sunt determinate în planul de proiecţie Stereo 70 şi sunt rotunjite la 1 milimetru.
*** Distanţa dintre puncte este formată din segmente cumulate ce sunt mai mici decât valoarea 1 milimetru.

Document care conține date cu caracter personal, protejat de prevederile Regulamentului (UE) nr. 679/2016 și Legii 190/2018

DATE DESPRE IMOBILUL NR. 3416

Oficiul de Cadastru şi Publicitate Imobiliară MARAMURES
Biroul de Cadastru şi Publicitate Imobiliară Dragomiresti

A. Partea I. Descrierea imobilului

TEREN Necunoscut Nr. CF vechi:691

Adresa: Loc. Poienile Izei, Jud. Maramures

Nr. Crt	Nr cadastral Nr. topografic	Suprafaţa* (mp)	Observaţii / Referinţe
A1		3.354	Sector cadastral:31 Teren neimprejmuit; parte din număr topografic 2540

B. Partea II. Proprietari şi acte

Inscrieri privitoare la dreptul de proprietate şi alte drepturi reale		Referinţe
3416 / 20/03/2025		
Act Normativ nr. Legea 7, din 13/03/1996 emis de PARLAMENTUL ROMÂNIEI;		
B1	Intabulare, drept de PROPRIETATE, dobandit prin Lege, cota actuala 1/1	A1
	1) **NEIDENTIFICAT NEIDENTIFICAT**	
Act Administrativ nr. Adeverința nr. 888, din 24/02/2025 emis de Primăria comunei Poienile Izei;		
B2	se notează posesia faptică în favoarea lui	A1
	1) **ILIEȘ GAVRILĂ**	

C. Partea III. SARCINI .

Inscrieri privind dezmembramintele dreptului de proprietate, drepturi reale de garanţie şi sarcini	Referinţe
NU SUNT	

Anexa Nr. 1 La Partea I

Teren

Nr cadastral	Suprafaţa (mp)*	Observaţii / Referinţe
	3.354	parte din număr topografic 2540

* Suprafaţa este determinată in planul de proiecţie Stereo 70.

DETALII LINIARE IMOBIL

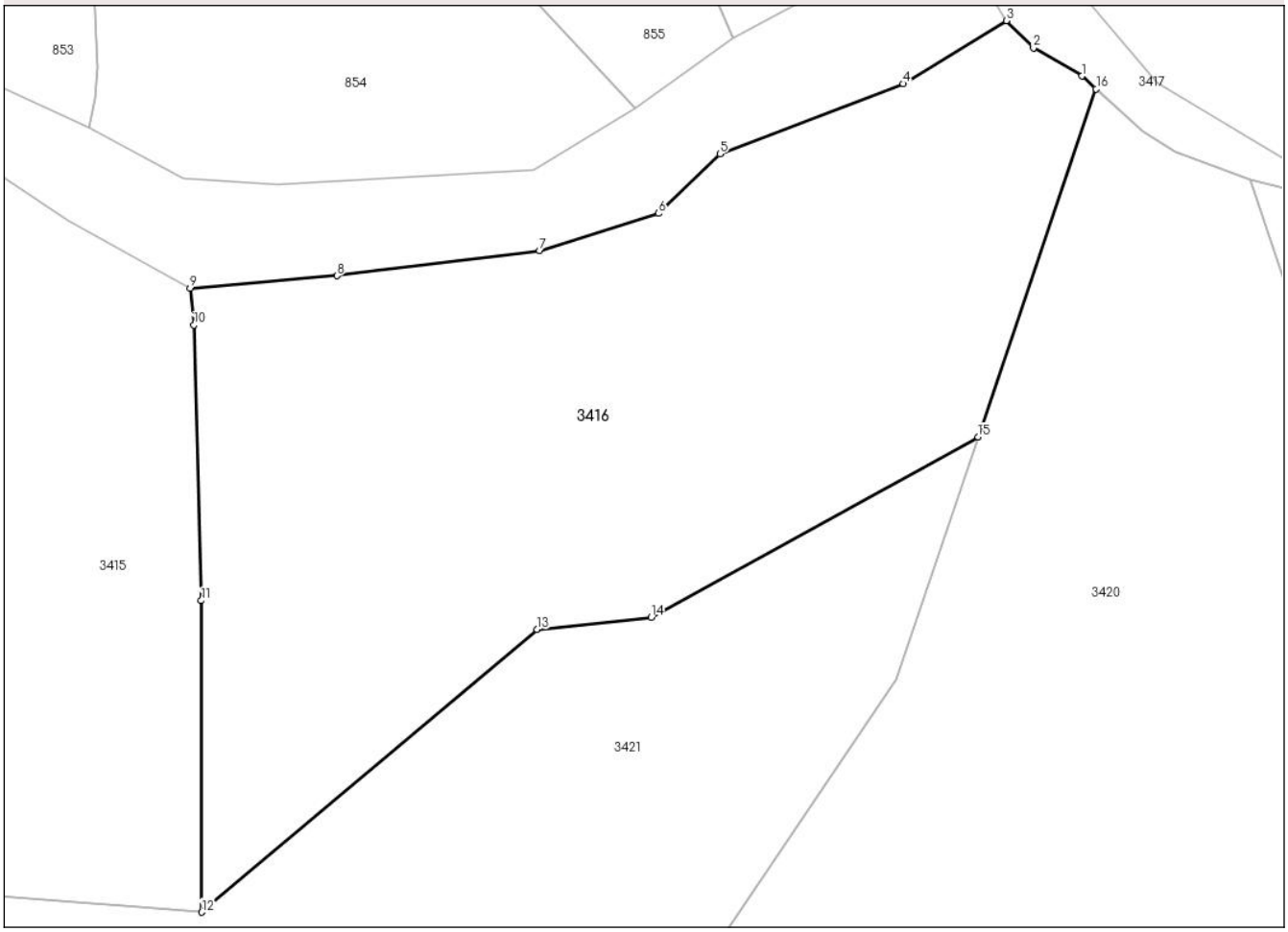

Date referitoare la teren

Crt	Categorie folosință	Intra vilan	Suprafaţa (mp)	Tarla	Parcelă	Nr. topo	Observaţii / Referinţe
1	faneata	DA	1.911	-	-	-	fâneață împădurită
2	faneata	NU	1.443	-	-	-	fâneață împădurită

Lungime Segmente
1) Valorile lungimilor segmentelor sunt obţinute din proiecţie în plan.

Punct început	X / Y	Punct sfârşit	X / Y	Lungime segment (** (m)
1	435.649,619 689.109,262	2	435.645,042 689.111,941	5.303
2	435.645,042 689.111,941	3	435.642,44 689.114,524	3.666
3	435.642,44 689.114,524	4	435.632,636 689.108,537	11.487
4	435.632,636 689.108,537	5	435.615,232 689.101,88	18.634

Document care conține date cu caracter personal, protejat de prevederile Regulamentului (UE) nr. 679/2016 și Legii 190/2018

Punct început	X / Y	Punct sfârşit	X / Y	Lungime segment (** (m)
5	435.615,232 689.101,88	6	435.609,393 689.096,241	8.117
6	435.609,393 689.096,241	7	435.598,12 689.092,684	11.821
7	435.598,12 689.092,684	8	435.578,839 689.090,313	19.426
8	435.578,839 689.090,313	9	435.564,898 689.089,136	13.991
9	435.564,898 689.089,136	10	435.565,261 689.085,645	3.51
10	435.565,261 689.085,645	11	435.565,976 689.059,487	26.168
11	435.565,976 689.059,487	12	435.566,005 689.029,918	29.569
12	435.566,005 689.029,918	13	435.597,859 689.056,759	41.655
13	435.597,859 689.056,759	14	435.608,707 689.057,909	10.909
14	435.608,707 689.057,909	15	435.639,776 689.075,016	35.467
15	435.639,776 689.075,016	16	435.650,983 689.108,049	34.882
16	435.650,983 689.108,049	1	435.649,619 689.109,262	1.825

** Lungimile segmentelor sunt determinate în planul de proiecţie Stereo 70 şi sunt rotunjite la 1 milimetru.
*** Distanţa dintre puncte este formată din segmente cumulate ce sunt mai mici decât valoarea 1 milimetru.

Document care conține date cu caracter personal, protejat de prevederile Regulamentului (UE) nr. 679/2016 și Legii 190/2018

DATE DESPRE IMOBILUL NR. 3417

Oficiul de Cadastru şi Publicitate Imobiliară MARAMURES
Biroul de Cadastru şi Publicitate Imobiliară Dragomiresti

A. Partea I. Descrierea imobilului

TEREN Necunoscut Nr. cadastral vechi:53541

Adresa: Loc. Poienile Izei, Jud. Maramures

Nr. Crt	Nr cadastral Nr. topografic	Suprafaţa* (mp)	Observaţii / Referinţe
A1	53541	1.444	Sector cadastral:31 Teren neimprejmuit;

B. Partea II. Proprietari şi acte

Inscrieri privitoare la dreptul de proprietate şi alte drepturi reale		Referinţe
3417 / 20/03/2025		
Act Normativ nr. Hotararea nr. 934, din 29/08/2002 emis de Guvernul României (Anexa nr.46 poz.9 privind inventarului bunurilor care apartin domeniului public al comunei Poienile Izei; Act Administrativ nr. Hotararea nr.63, din 29/11/2024 emis de Consiliul local al comunei Poienile Izei; Act Administrativ nr. Adeverinta nr. 3247, din 06/12/2024 emis de Primaria Poienile Izei; Act Administrativ nr. Documentație cadastrala avizata sub nr.11259, din 16/12/2024 emis de OCPI MM.);		
B1	Intabulare, drept de PROPRIETATE, dobandit prin Lege, cota actuala 1/1	A1
	1) **COMUNA POIENILE IZEI**, CIF:7367404, domeniul public	
	OBSERVATII: Poziție transcrisă din CF 53541 Poienile Izei, înscrisă prin încheierea nr. 11259 / 16/12/2024	

C. Partea III. SARCINI .

Inscrieri privind dezmembramintele dreptului de proprietate, drepturi reale de garanţie şi sarcini	Referinţe
NU SUNT	

Anexa Nr. 1 La Partea I

Teren

Nr cadastral	Suprafaţa (mp)*	Observaţii / Referinţe
53541	1.444	

* Suprafaţa este determinată in planul de proiecţie Stereo 70.

DETALII LINIARE IMOBIL

Date referitoare la teren

Crt	Categorie folosință	Intra vilan	Suprafaţa (mp)	Tarla	Parcelă	Nr. topo	Observaţii / Referinţe
1	drum	DA	300	-	-	-	
2	drum	NU	1.144	-	-	-	

Lungime Segmente

1) Valorile lungimilor segmentelor sunt obţinute din proiecţie în plan.

Punct început	X / Y	Punct sfârşit	X / Y	Lungime segment
1	435.649,014 689.117,786	2	435.642,515 689.127,072	11.334
4	435.642,44 689.114,524	5	435.645,042 689.111,941	3.666
7	435.655,459 689.104,07	8	435.658,556 689.102,028	3.71
10	435.668,807 689.098,602	11	435.672,579 689.097,824	3.851
13	435.681,556 689.094,379	14	435.683,747 689.093,628	2.316

Punct început	X / Y	Punct sfârşit	X / Y	Lungime segment
2	435.642,515 689.127,072	3	435.636,92 689.123,914	6.425
5	435.645,042 689.111,941	6	435.649,619 689.109,262	5.303
8	435.658,556 689.102,028	9	435.665,635 689.099,461	7.53
11	435.672,579 689.097,824	12	435.679,368 689.095,223	7.27
14	435.683,747 689.093,628	15	435.691,989 689.084,392	12.379

Punct început	X / Y	Punct sfârşit	X / Y	Lungime segment
3	435.636,92 689.123,914	4	435.642,44 689.114,524	10.892
6	435.649,619 689.109,262	7	435.655,459 689.104,07	7.814
9	435.665,635 689.099,461	10	435.668,807 689.098,602	3.286
12	435.679,368 689.095,223	13	435.681,556 689.094,379	2.345
15	435.691,989 689.084,392	16	435.694,34 689.073,127	11.508

Document care conține date cu caracter personal, protejat de prevederile Regulamentului (UE) nr. 679/2016 și Legii 190/2018

Punct început	X / Y	Punct sfârşit	X / Y	Lungime segment
16	435.694,34 689.073,127	17	435.697,763 689.053,943	19.487
19	435.705,649 689.031,982	20	435.707,162 689.025,479	6.677
22	435.705,222 689.017,004	23	435.699,171 689.010,232	9.082
25	435.700,262 689.002,843	26	435.703,367 688.990,188	13.03
28	435.710,068 688.972,285	29	435.714,691 688.962,604	10.728
31	435.723,112 688.945,897	32	435.727,613 688.942,41	5.694
34	435.742,856 688.929,019	35	435.750,398 688.922,577	9.919
37	435.792,631 688.891,606	38	435.811,175 688.877,519	23.288
40	435.822,056 688.865,572	41	435.825,904 688.860,247	6.57
43	435.837,824 688.836,038	44	435.840,663 688.822,275	14.053
46	435.844,685 688.803,046	47	435.847,368 688.799,853	4.171
49	435.847,086 688.805,296	50	435.844,964 688.812,077	7.105
52	435.840,64 688.834,129	53	435.835,962 688.847,893	14.537
55	435.830,319 688.858,785	56	435.823,612 688.867,721	11.173
58	435.813,708 688.879,569	59	435.793,067 688.894,748	25.621
61	435.752,149 688.924,51	62	435.744,086 688.931,269	10.521
64	435.720,66 688.961,984	65	435.712,692 688.975,51	15.698
67	435.705,56 688.989,743	68	435.702,662 689.004,708	15.243
70	435.705,126 689.012,743	71	435.707,741 689.017,965	5.84
73	435.709,475 689.026,859	74	435.708,256 689.033,052	6.312
76	435.700,102 689.056,421	77	435.697,123 689.074,989	18.805
79	435.700,534 689.090,951	80	435.700,368 689.092,918	1.974
82	435.676,613 689.100,486	83	435.669,118 689.101,228	7.532

Punct început	X / Y	Punct sfârşit	X / Y	Lungime segment
17	435.697,763 689.053,943	18	435.699,684 689.046,132	8.044
20	435.707,162 689.025,479	21	435.706,559 689.021,098	4.422
23	435.699,171 689.010,232	24	435.699,22 689.008,355	1.878
26	435.703,367 688.990,188	27	435.707,861 688.977,94	13.046
29	435.714,691 688.962,604	30	435.718,501 688.951,67	11.579
32	435.727,613 688.942,41	33	435.731,094 688.940,598	3.924
35	435.750,398 688.922,577	36	435.762,653 688.912,942	15.589
38	435.811,175 688.877,519	39	435.816,236 688.872,379	7.213
41	435.825,904 688.860,247	42	435.834,113 688.846,453	16.052
44	435.840,663 688.822,275	45	435.842,693 688.810,078	12.365
47	435.847,368 688.799,853	48	435.849,27 688.801,681	2.638
50	435.844,964 688.812,077	51	435.842,583 688.823,443	11.613
53	435.835,962 688.847,893	54	435.833,605 688.853,139	5.751
56	435.823,612 688.867,721	57	435.817,175 688.874,982	9.703
59	435.793,067 688.894,748	60	435.764,416 688.914,086	34.566
62	435.744,086 688.931,269	63	435.734,139 688.944,918	16.889
65	435.712,692 688.975,51	66	435.708,82 688.982,326	7.839
68	435.702,662 689.004,708	69	435.702,46 689.009,316	4.612
71	435.707,741 689.017,965	72	435.709,308 689.021,802	4.145
74	435.708,256 689.033,052	75	435.702,984 689.046,647	14.581
77	435.697,123 689.074,989	78	435.694,15 689.091,494	16.771
80	435.700,368 689.092,918	81	435.688,414 689.096,903	12.601
83	435.669,118 689.101,228	84	435.656,81 689.108,623	14.359

Punct început	X / Y	Punct sfârşit	X / Y	Lungime segment
18	435.699,684 689.046,132	19	435.705,649 689.031,982	15.356
21	435.706,559 689.021,098	22	435.705,222 689.017,004	4.307
24	435.699,22 689.008,355	25	435.700,262 689.002,843	5.61
27	435.707,861 688.977,94	28	435.710,068 688.972,285	6.07
30	435.718,501 688.951,67	31	435.723,112 688.945,897	7.388
33	435.731,094 688.940,598	34	435.742,856 688.929,019	16.505
36	435.762,653 688.912,942	37	435.792,631 688.891,606	36.795
39	435.816,236 688.872,379	40	435.822,056 688.865,572	8.956
42	435.834,113 688.846,453	43	435.837,824 688.836,038	11.056
45	435.842,693 688.810,078	46	435.844,685 688.803,046	7.309
48	435.849,27 688.801,681	49	435.847,086 688.805,296	4.224
51	435.842,583 688.823,443	52	435.840,64 688.834,129	10.861
54	435.833,605 688.853,139	55	435.830,319 688.858,785	6.533
57	435.817,175 688.874,982	58	435.813,708 688.879,569	5.75
60	435.764,416 688.914,086	61	435.752,149 688.924,51	16.098
63	435.734,139 688.944,918	64	435.720,66 688.961,984	21.747
66	435.708,82 688.982,326	67	435.705,56 688.989,743	8.102
69	435.702,46 689.009,316	70	435.705,126 689.012,743	4.342
72	435.709,308 689.021,802	73	435.709,475 689.026,859	5.06
75	435.702,984 689.046,647	76	435.700,102 689.056,421	10.19
78	435.694,15 689.091,494	79	435.700,534 689.090,951	6.407
81	435.688,414 689.096,903	82	435.676,613 689.100,486	12.333
84	435.656,81 689.108,623	1	435.649,014 689.117,786	12.031

**** Lungimile segmentelor sunt determinate în planul de proiecţie Stereo 70 şi sunt rotunjite la 1 milimetru.**
***** Distanţa dintre puncte este formată din segmente cumulate ce sunt mai mici decât valoarea 1 milimetru.**

Document care conține date cu caracter personal, protejat de prevederile Regulamentului (UE) nr. 679/2016 și Legii 190/2018

DATE DESPRE IMOBILUL NR. 3418

Oficiul de Cadastru şi Publicitate Imobiliară MARAMURES
Biroul de Cadastru şi Publicitate Imobiliară Dragomiresti

A. Partea I. Descrierea imobilului

TEREN Necunoscut Nr. CF vechi:1963, 547, 789

Adresa: Loc. Poienile Izei, Jud. Maramures

Nr. Crt	Nr cadastral Nr. topografic	Suprafaţa* (mp)	Observaţii / Referinţe
A1		117.868	Sector cadastral:31 Teren neimprejmuit; parte din număr topografic 2484, 2483, 2485

Construcţii

Crt	Nr cadastral Nr. topografic	Adresa	Observaţii / Referinţe
A1.1		Loc. Poienile Izei, Jud. Maramures	Nr. niveluri:1; S. construita la sol:52 mp; S. construita desfasurata:52 mp; Anexă de tip P

B. Partea II. Proprietari şi acte

Inscrieri privitoare la dreptul de proprietate şi alte drepturi reale		Referinţe
3418 / 20/03/2025		
Act Normativ nr. Legea 7, din 13/03/1996 emis de PARLAMENTUL ROMÂNIEI;		
B1	Intabulare, drept de PROPRIETATE, dobandit prin Lege, cota actuala 1/1	A1
	1) **NEIDENTIFICAT NEIDENTIFICAT**	
Act Administrativ nr. Adeverința nr. 891, din 24/02/2025 emis de Primăria comunei Poienile Izei;		
B2	se notează posesia faptică în favoarea lui	A1
	1) **ILIEȘ IOAN**	
Act Normativ nr. Legea 7, din 13/03/1996 emis de Parlamentul României;		
B3	Intabulare, drept de PROPRIETATE, dobandit prin Lege, cota actuala 1/1	A1.1
	1) **ILIEȘ IOAN**	

C. Partea III. SARCINI .

Inscrieri privind dezmembramintele dreptului de proprietate, drepturi reale de garanţie şi sarcini	Referinţe
NU SUNT	

Document care conține date cu caracter personal, protejat de prevederile Regulamentului (UE) nr. 679/2016 și Legii 190/2018

Anexa Nr. 1 La Partea I

Teren

Nr cadastral	Suprafaţa (mp)*	Observaţii / Referinţe
	117.868	parte din număr topografic 2484, 2483, 2485

* Suprafaţa este determinată in planul de proiecţie Stereo 70.

DETALII LINIARE IMOBIL

Date referitoare la teren

Crt	Categorie folosință	Intra vilan	Suprafaţa (mp)	Tarla	Parcelă	Nr. topo	Observaţii / Referinţe
1	faneata	DA	96	-	-	-	
2	faneata	NU	1.470	-	-	-	
3	curti constructii	NU	200	-	-	-	
4	ape statatoare	NU	800	-	-	-	
5	faneata	NU	66.082	-	-	-	
6	faneata	NU	49.220	-	-	-	fâneață împădurită

Date referitoare la construcţii

Crt	Număr	Destinaţie construcţie	Supraf. (mp)	Situaţie juridică	Observaţii / Referinţe
A1.1		constructii anexa	52	Cu acte	Nr. niveluri:1; S. construita la sol:52 mp; S. construita desfasurata:52 mp; Anexă de tip P

Document care conține date cu caracter personal, protejat de prevederile Regulamentului (UE) nr. 679/2016 și Legii 190/2018

Lungime Segmente

1) Valorile lungimilor segmentelor sunt obţinute din proiecţie în plan.

Punct început	X / Y	Punct sfârşit	X / Y	Lungime segment
1	435.880,466 688.787,179	2	435.879,488 688.821,229	34.064
4	435.840,569 688.879,012	5	435.817,564 688.905,531	35.107
7	435.776,038 688.946,713	8	435.757,153 688.978,241	36.751
10	435.760,647 689.033,876	11	435.700,534 689.090,951	82.892
13	435.697,123 689.074,989	14	435.700,102 689.056,421	18.805
16	435.708,256 689.033,052	17	435.709,475 689.026,859	6.312
19	435.707,741 689.017,965	20	435.705,126 689.012,743	5.84
22	435.702,662 689.004,708	23	435.705,56 688.989,743	15.243
25	435.712,692 688.975,51	26	435.720,66 688.961,984	15.698
28	435.744,086 688.931,269	29	435.752,149 688.924,51	10.521
31	435.793,067 688.894,748	32	435.813,708 688.879,569	25.621
34	435.823,612 688.867,721	35	435.830,319 688.858,785	11.173
37	435.835,962 688.847,893	38	435.840,64 688.834,129	14.537
40	435.844,964 688.812,077	41	435.847,086 688.805,296	7.105
43	435.847,368 688.799,853	44	435.844,685 688.803,046	4.171
46	435.840,663 688.822,275	47	435.837,824 688.836,038	14.053
49	435.825,904 688.860,247	50	435.822,056 688.865,572	6.57
52	435.811,175 688.877,519	53	435.792,631 688.891,606	23.288
55	435.750,398 688.922,577	56	435.742,856 688.929,019	9.919
58	435.727,613 688.942,41	59	435.723,112 688.945,897	5.694
61	435.714,691 688.962,604	62	435.710,068 688.972,285	10.728
64	435.703,367 688.990,188	65	435.700,262 689.002,843	13.03
67	435.699,171 689.010,232	68	435.705,222 689.017,004	9.082
70	435.707,162 689.025,479	71	435.705,649 689.031,982	6.677
73	435.697,763 689.053,943	74	435.694,34 689.073,127	19.487
76	435.683,747 689.093,628	77	435.681,556 689.094,379	2.316
79	435.672,579 689.097,824	80	435.668,807 689.098,602	3.851
82	435.677,155 689.064,741	83	435.687,063 689.043,224	23.689
85	435.692,956 689.021,332	86	435.692,956 689.015,115	6.217
88	435.697,301 688.979,853	89	435.705,101 688.982,627	8.279
91	435.733,084 688.901,603	92	435.758,589 688.847,469	59.841
94	435.795,371 688.804,652	95	435.800,57 688.779,02	26.154

Punct început	X / Y	Punct sfârşit	X / Y	Lungime segment
2	435.879,488 688.821,229	3	435.853,501 688.862,66	48.907
5	435.817,564 688.905,531	6	435.790,794 688.930,912	36.889
8	435.757,153 688.978,241	9	435.727,489 689.006,093	40.69
11	435.700,534 689.090,951	12	435.694,15 689.091,494	6.407
14	435.700,102 689.056,421	15	435.702,984 689.046,647	10.19
17	435.709,475 689.026,859	18	435.709,308 689.021,802	5.06
20	435.705,126 689.012,743	21	435.702,46 689.009,316	4.342
23	435.705,56 688.989,743	24	435.708,82 688.982,326	8.102
26	435.720,66 688.961,984	27	435.734,139 688.944,918	21.747
29	435.752,149 688.924,51	30	435.764,416 688.914,086	16.098
32	435.813,708 688.879,569	33	435.817,175 688.874,982	5.75
35	435.830,319 688.858,785	36	435.833,605 688.853,139	6.533
38	435.840,64 688.834,129	39	435.842,583 688.823,443	10.861
41	435.847,086 688.805,296	42	435.849,27 688.801,681	4.224
44	435.844,685 688.803,046	45	435.842,693 688.810,078	7.309
47	435.837,824 688.836,038	48	435.834,113 688.846,453	11.056
50	435.822,056 688.865,572	51	435.816,236 688.872,379	8.956
53	435.792,631 688.891,606	54	435.762,653 688.912,942	36.795
56	435.742,856 688.929,019	57	435.731,094 688.940,598	16.505
59	435.723,112 688.945,897	60	435.718,501 688.951,67	7.388
62	435.710,068 688.972,285	63	435.707,861 688.977,94	6.07
65	435.700,262 689.002,843	66	435.699,22 689.008,355	5.61
68	435.705,222 689.017,004	69	435.706,559 689.021,098	4.307
71	435.705,649 689.031,982	72	435.699,684 689.046,132	15.356
74	435.694,34 689.073,127	75	435.691,989 689.084,392	11.508
77	435.681,556 689.094,379	78	435.679,368 689.095,223	2.345
80	435.668,807 689.098,602	81	435.665,635 689.099,461	3.286
83	435.687,063 689.043,224	84	435.694,493 689.034,134	11.74
86	435.692,956 689.015,115	87	435.693,368 689.003,998	11.125
89	435.705,101 688.982,627	90	435.721,988 688.939,211	46.585
92	435.758,589 688.847,469	93	435.771,254 688.823,515	27.096
95	435.800,57 688.779,02	96	435.803,103 688.736,312	42.783

Punct început	X / Y	Punct sfârşit	X / Y	Lungime segment
3	435.853,501 688.862,66	4	435.840,569 688.879,012	20.848
6	435.790,794 688.930,912	7	435.776,038 688.946,713	21.62
9	435.727,489 689.006,093	10	435.760,647 689.033,876	43.259
12	435.694,15 689.091,494	13	435.697,123 689.074,989	16.771
15	435.702,984 689.046,647	16	435.708,256 689.033,052	14.581
18	435.709,308 689.021,802	19	435.707,741 689.017,965	4.145
21	435.702,46 689.009,316	22	435.702,662 689.004,708	4.612
24	435.708,82 688.982,326	25	435.712,692 688.975,51	7.839
27	435.734,139 688.944,918	28	435.744,086 688.931,269	16.889
30	435.764,416 688.914,086	31	435.793,067 688.894,748	34.566
33	435.817,175 688.874,982	34	435.823,612 688.867,721	9.703
36	435.833,605 688.853,139	37	435.835,962 688.847,893	5.751
39	435.842,583 688.823,443	40	435.844,964 688.812,077	11.613
42	435.849,27 688.801,681	43	435.847,368 688.799,853	2.638
45	435.842,693 688.810,078	46	435.840,663 688.822,275	12.365
48	435.834,113 688.846,453	49	435.825,904 688.860,247	16.052
51	435.816,236 688.872,379	52	435.811,175 688.877,519	7.213
54	435.762,653 688.912,942	55	435.750,398 688.922,577	15.589
57	435.731,094 688.940,598	58	435.727,613 688.942,41	3.924
60	435.718,501 688.951,67	61	435.714,691 688.962,604	11.579
63	435.707,861 688.977,94	64	435.703,367 688.990,188	13.046
66	435.699,22 689.008,355	67	435.699,171 689.010,232	1.878
69	435.706,559 689.021,098	70	435.707,162 689.025,479	4.422
72	435.699,684 689.046,132	73	435.697,763 689.053,943	8.044
75	435.691,989 689.084,392	76	435.683,747 689.093,628	12.379
78	435.679,368 689.095,223	79	435.672,579 689.097,824	7.27
81	435.665,635 689.099,461	82	435.677,155 689.064,741	36.581
84	435.694,493 689.034,134	85	435.692,956 689.021,332	12.894
87	435.693,368 689.003,998	88	435.697,301 688.979,853	24.463
90	435.721,988 688.939,211	91	435.733,084 688.901,603	39.211
93	435.771,254 688.823,515	94	435.795,371 688.804,652	30.618
96	435.803,103 688.736,312	97	435.788,336 688.684,073	54.286

Document care conține date cu caracter personal, protejat de prevederile Regulamentului (UE) nr. 679/2016 și Legii 190/2018

Punct început	X / Y	Punct sfârşit	X / Y	Lungime segment
97	435.788,336 688.684,073	98	435.792,129 688.662,895	21.515
100	435.727,45 688.653,838	101	435.719,412 688.639,768	16.204
103	435.717,496 688.609,608	104	435.716,891 688.600,41	9.218
106	435.743,968 688.554,511	107	435.819,813 688.573,119	78.094
109	435.820,087 688.507,227	110	435.785,383 688.420,448	93.461
112	435.736,039 688.376,836	113	435.696,399 688.336,694	56.416
115	435.688,678 688.277,015	116	435.688,954 688.260,365	16.652
118	435.747,584 688.292,998	119	435.782,69 688.308,265	38.282
121	435.845,015 688.280,939	122	435.859,525 688.265,477	21.204
124	435.923,385 688.288,466	125	435.937,345 688.296,23	15.974
127	435.993,882 688.325,741	128	436.025,376 688.343,362	36.088
130	436.006,474 688.409,211	131	435.992,115 688.424,663	21.094
133	435.963,123 688.445,173	134	435.959,903 688.449,55	5.434
136	435.970,007 688.475,058	137	435.979,399 688.487,431	15.534
139	436.001,233 688.486,397	140	436.018,894 688.483,974	17.826
142	436.040,505 688.497,942	143	436.051,772 688.515,929	21.224
145	436.062,258 688.540,807	146	436.065,136 688.551,275	10.856
148	436.015,811 688.570,434	149	436.004,409 688.586,083	19.362
151	435.918,306 688.608,163	152	435.909,571 688.610,802	9.125
154	435.873,409 688.672,012	155	435.869,265 688.718,467	46.639

Punct început	X / Y	Punct sfârşit	X / Y	Lungime segment
98	435.792,129 688.662,895	99	435.731,996 688.670,55	60.618
101	435.719,412 688.639,768	102	435.721,459 688.626,184	13.737
104	435.716,891 688.600,41	105	435.722,375 688.592,062	9.988
107	435.819,813 688.573,119	108	435.826,269 688.547,598	26.325
110	435.785,383 688.420,448	111	435.747,924 688.398,313	43.51
113	435.696,399 688.336,694	114	435.690,372 688.309,869	27.494
116	435.688,954 688.260,365	117	435.736,636 688.286,904	54.57
119	435.782,69 688.308,265	120	435.815,025 688.312,896	32.665
122	435.859,525 688.265,477	123	435.860,516 688.253,499	12.019
125	435.937,345 688.296,23	126	435.951,11 688.310,362	19.728
128	436.025,376 688.343,362	129	436.024,952 688.401,754	58.394
131	435.992,115 688.424,663	132	435.981,537 688.430,016	11.855
134	435.959,903 688.449,55	135	435.963,487 688.464,353	15.231
137	435.979,399 688.487,431	138	435.985,544 688.492,851	8.194
140	436.018,894 688.483,974	141	436.029,455 688.486,106	10.774
143	436.051,772 688.515,929	144	436.058,353 688.525,387	11.522
146	436.065,136 688.551,275	147	436.070,111 688.566,552	16.067
149	436.004,409 688.586,083	150	435.984,114 688.582,661	20.581
152	435.909,571 688.610,802	153	435.889,94 688.619,697	21.552
155	435.869,265 688.718,467	156	435.876,811 688.760,633	42.836

Punct început	X / Y	Punct sfârşit	X / Y	Lungime segment
99	435.731,996 688.670,55	100	435.727,45 688.653,838	17.319
102	435.721,459 688.626,184	103	435.717,496 688.609,608	17.043
105	435.722,375 688.592,062	106	435.743,968 688.554,511	43.317
108	435.826,269 688.547,598	109	435.820,087 688.507,227	40.842
111	435.747,924 688.398,313	112	435.736,039 688.376,836	24.546
114	435.690,372 688.309,869	115	435.688,678 688.277,015	32.898
117	435.736,636 688.286,904	118	435.747,584 688.292,998	12.53
120	435.815,025 688.312,896	121	435.845,015 688.280,939	43.825
123	435.860,516 688.253,499	124	435.923,385 688.288,466	71.939
126	435.951,11 688.310,362	127	435.993,882 688.325,741	45.453
129	436.024,952 688.401,754	130	436.006,474 688.409,211	19.926
132	435.981,537 688.430,016	133	435.963,123 688.445,173	23.85
135	435.963,487 688.464,353	136	435.970,007 688.475,058	12.534
138	435.985,544 688.492,851	139	436.001,233 688.486,397	16.965
141	436.029,455 688.486,106	142	436.040,505 688.497,942	16.192
144	436.058,353 688.525,387	145	436.062,258 688.540,807	15.907
147	436.070,111 688.566,552	148	436.015,811 688.570,434	54.439
150	435.984,114 688.582,661	151	435.918,306 688.608,163	70.577
153	435.889,94 688.619,697	154	435.873,409 688.672,012	54.865
156	435.876,811 688.760,633	1	435.880,466 688.787,179	26.796

**** Lungimile segmentelor sunt determinate în planul de proiecţie Stereo 70 şi sunt rotunjite la 1 milimetru.**
***** Distanţa dintre puncte este formată din segmente cumulate ce sunt mai mici decât valoarea 1 milimetru.**

Document care conține date cu caracter personal, protejat de prevederile Regulamentului (UE) nr. 679/2016 și Legii 190/2018

DATE DESPRE IMOBILUL NR. 3419

Oficiul de Cadastru şi Publicitate Imobiliară MARAMURES
Biroul de Cadastru şi Publicitate Imobiliară Dragomiresti

A. Partea I. Descrierea imobilului

TEREN Extravilan Nr. CF vechi:789

Adresa: Jud. Maramures

Nr. Crt	Nr cadastral Nr. topografic	Suprafaţa* (mp)	Observaţii / Referinţe
A1		15.955	Sector cadastral:31 Teren neimprejmuit; parte din număr topografic 2485

B. Partea II. Proprietari şi acte

Inscrieri privitoare la dreptul de proprietate şi alte drepturi reale		Referinţe
3419 / 20/03/2025		
Act Normativ nr. Legea 7, din 13/03/1996 emis de PARLAMENTUL ROMÂNIEI;		
B1	Intabulare, drept de PROPRIETATE, dobandit prin Lege, cota actuala 1/1	A1
	1) **NEIDENTIFICAT NEIDENTIFICAT**	
Act Administrativ nr. Adeverința nr. 892, din 24/02/2025 emis de Primăria comunei Poienile Izei;		
B2	se notează posesia faptică în favoarea lui	A1
	1) **ILIEȘ IOAN**	

C. Partea III. SARCINI .

Inscrieri privind dezmembramintele dreptului de proprietate, drepturi reale de garanţie şi sarcini	Referinţe
NU SUNT	

Document care conține date cu caracter personal, protejat de prevederile Regulamentului (UE) nr. 679/2016 și Legii 190/2018

Anexa Nr. 1 La Partea I

Teren

Nr cadastral	Suprafaţa (mp)*	Observaţii / Referinţe
	15.955	parte din număr topografic 2485

* Suprafaţa este determinată in planul de proiecţie Stereo 70.

DETALII LINIARE IMOBIL

Date referitoare la teren

Crt	Categorie folosință	Intra vilan	Suprafaţa (mp)	Tarla	Parcelă	Nr. topo	Observaţii / Referinţe
1	faneata	NU	11.755	-	-	-	
2	faneata	NU	4.200	-	-	-	fâneață împădurită

Lungime Segmente
1) Valorile lungimilor segmentelor sunt obţinute din proiecţie în plan.

Punct început	X / Y	Punct sfârşit	X / Y	Lungime segment (** (m)
1	435.721,988 688.939,211	2	435.705,101 688.982,627	46.585
2	435.705,101 688.982,627	3	435.697,301 688.979,853	8.279
3	435.697,301 688.979,853	4	435.704,343 688.916,471	63.772
4	435.704,343 688.916,471	5	435.701,773 688.825,034	91.473

Document care conține date cu caracter personal, protejat de prevederile Regulamentului (UE) nr. 679/2016 și Legii 190/2018

Punct început	X / Y	Punct sfârşit	X / Y	Lungime segment (** (m)
5	435.701,773 688.825,034	6	435.730,372 688.774,529	58.04
6	435.730,372 688.774,529	7	435.738,476 688.745,124	30.501
7	435.738,476 688.745,124	8	435.731,18 688.724,339	22.028
8	435.731,18 688.724,339	9	435.731,18 688.702,365	21.974
9	435.731,18 688.702,365	10	435.731,996 688.670,55	31.825
10	435.731,996 688.670,55	11	435.792,129 688.662,895	60.618
11	435.792,129 688.662,895	12	435.788,336 688.684,073	21.515
12	435.788,336 688.684,073	13	435.803,103 688.736,312	54.286
13	435.803,103 688.736,312	14	435.800,57 688.779,02	42.783
14	435.800,57 688.779,02	15	435.795,371 688.804,652	26.154
15	435.795,371 688.804,652	16	435.771,254 688.823,515	30.618
16	435.771,254 688.823,515	17	435.758,589 688.847,469	27.096
17	435.758,589 688.847,469	18	435.733,084 688.901,603	59.841
18	435.733,084 688.901,603	1	435.721,988 688.939,211	39.211

** Lungimile segmentelor sunt determinate în planul de proiecţie Stereo 70 şi sunt rotunjite la 1 milimetru.
*** Distanţa dintre puncte este formată din segmente cumulate ce sunt mai mici decât valoarea 1 milimetru.

Document care conține date cu caracter personal, protejat de prevederile Regulamentului (UE) nr. 679/2016 și Legii 190/2018

DATE DESPRE IMOBILUL NR. 3420

Oficiul de Cadastru şi Publicitate Imobiliară MARAMURES
Biroul de Cadastru şi Publicitate Imobiliară Dragomiresti

A. Partea I. Descrierea imobilului

TEREN Necunoscut Nr. CF vechi:789

Adresa: Loc. Poienile Izei, Jud. Maramures

Nr. Crt	Nr cadastral Nr. topografic	Suprafaţa* (mp)	Observaţii / Referinţe
A1		31.399	Sector cadastral:31 Teren neimprejmuit; parte din număr topografic 2485

B. Partea II. Proprietari şi acte

Inscrieri privitoare la dreptul de proprietate şi alte drepturi reale		Referinţe
3420 / 20/03/2025		
Act Normativ nr. Legea 7, din 13/03/1996 emis de PARLAMENTUL ROMÂNIEI;		
B1	Intabulare, drept de PROPRIETATE, dobandit prin Lege, cota actuala 1/1	A1
	1) **NEIDENTIFICAT NEIDENTIFICAT**	
Act Administrativ nr. Adeverința nr. 942, din 25/02/2025 emis de Primăria comunei Poienile Izei;		
B2	se notează posesia faptică în favoarea lui	A1
	1) **SAS MARIA**	

C. Partea III. SARCINI .

Inscrieri privind dezmembramintele dreptului de proprietate, drepturi reale de garanţie şi sarcini	Referinţe
NU SUNT	

Anexa Nr. 1 La Partea I

Teren

Nr cadastral	Suprafaţa (mp)*	Observaţii / Referinţe
	31.399	parte din număr topografic 2485

* Suprafaţa este determinată in planul de proiecţie Stereo 70.

DETALII LINIARE IMOBIL

Date referitoare la teren

Crt	Categorie folosință	Intra vilan	Suprafaţa (mp)	Tarla	Parcelă	Nr. topo	Observaţii / Referinţe
1	faneata	DA	350	-	-	-	fâneață împădurită
2	faneata	NU	31.049	-	-	-	fâneață împădurită

Lungime Segmente

1) Valorile lungimilor segmentelor sunt obţinute din proiecţie în plan.

Punct început	X / Y	Punct sfârşit	X / Y	Lungime segment (** (m)
1	435.697,301 688.979,853	2	435.693,368 689.003,998	24.463
3	435.692,956 689.015,115	4	435.692,956 689.021,332	6.217
5	435.694,493 689.034,134	6	435.687,063 689.043,224	11.74
7	435.677,155 689.064,741	8	435.665,635 689.099,461	36.581

Punct început	X / Y	Punct sfârşit	X / Y	Lungime segment (** (m)
2	435.693,368 689.003,998	3	435.692,956 689.015,115	11.125
4	435.692,956 689.021,332	5	435.694,493 689.034,134	12.894
6	435.687,063 689.043,224	7	435.677,155 689.064,741	23.689
8	435.665,635 689.099,461	9	435.658,556 689.102,028	7.53

Document care conține date cu caracter personal, protejat de prevederile Regulamentului (UE) nr. 679/2016 și Legii 190/2018

Punct început	X / Y	Punct sfârşit	X / Y	Lungime segment (** (m)
9	435.658,556 689.102,028	10	435.655,459 689.104,07	3.71
11	435.650,983 689.108,049	12	435.639,776 689.075,016	34.882
13	435.631,952 689.051,955	14	435.620,327 689.034,722	20.787
15	435.611,075 689.021,007	16	435.601,667 688.998,346	24.536
17	435.598,442 688.988,207	18	435.585,596 688.969,195	22.945
19	435.566,337 688.939,444	20	435.554,159 688.913,106	29.017
21	435.571,145 688.902,453	22	435.585,139 688.873,328	32.313
23	435.597,522 688.840,474	24	435.606,644 688.816,269	25.867
25	435.611,371 688.788,963	26	435.616,795 688.735,257	53.979
27	435.638,481 688.757,121	28	435.677,626 688.783,277	47.079
29	435.701,773 688.825,034	30	435.704,343 688.916,471	91.473

Punct început	X / Y	Punct sfârşit	X / Y	Lungime segment (** (m)
10	435.655,459 689.104,07	11	435.650,983 689.108,049	5.989
12	435.639,776 689.075,016	13	435.631,952 689.051,955	24.352
14	435.620,327 689.034,722	15	435.611,075 689.021,007	16.544
16	435.601,667 688.998,346	17	435.598,442 688.988,207	10.64
18	435.585,596 688.969,195	19	435.566,337 688.939,444	35.441
20	435.554,159 688.913,106	21	435.571,145 688.902,453	20.05
22	435.585,139 688.873,328	23	435.597,522 688.840,474	35.11
24	435.606,644 688.816,269	25	435.611,371 688.788,963	27.712
26	435.616,795 688.735,257	27	435.638,481 688.757,121	30.795
28	435.677,626 688.783,277	29	435.701,773 688.825,034	48.236
30	435.704,343 688.916,471	1	435.697,301 688.979,853	63.772

**** Lungimile segmentelor sunt determinate în planul de proiecţie Stereo 70 şi sunt rotunjite la 1 milimetru.**
***** Distanţa dintre puncte este formată din segmente cumulate ce sunt mai mici decât valoarea 1 milimetru.**

Document care conține date cu caracter personal, protejat de prevederile Regulamentului (UE) nr. 679/2016 și Legii 190/2018

DATE DESPRE IMOBILUL NR. 3421

Oficiul de Cadastru şi Publicitate Imobiliară MARAMURES
Biroul de Cadastru şi Publicitate Imobiliară Dragomiresti

A. Partea I. Descrierea imobilului

TEREN Extravilan Nr. CF vechi:144

Adresa: Jud. Maramures

Nr. Crt	Nr cadastral Nr. topografic	Suprafaţa* (mp)	Observaţii / Referinţe
A1		3.778	Sector cadastral:31 Teren neimprejmuit; parte din număr topografic 2539

B. Partea II. Proprietari şi acte

Inscrieri privitoare la dreptul de proprietate şi alte drepturi reale		Referinţe
3421 / 20/03/2025		
Act Normativ nr. Legea 7, din 13/03/1996 emis de PARLAMENTUL ROMÂNIEI;		
B1	Intabulare, drept de PROPRIETATE, dobandit prin Lege, cota actuala 1/1	A1
	1) **NEIDENTIFICAT NEIDENTIFICAT**	
Act Administrativ nr. Adeverința nr. 923, din 25/02/2025 emis de Primăria comunei Poienile Izei;		
B2	se notează posesia faptică în favoarea lui	A1
	1) **ILIEȘ GHEORGHE**	

C. Partea III. SARCINI .

Inscrieri privind dezmembramintele dreptului de proprietate, drepturi reale de garanţie şi sarcini	Referinţe
NU SUNT	

Document care conține date cu caracter personal, protejat de prevederile Regulamentului (UE) nr. 679/2016 și Legii 190/2018

Anexa Nr. 1 La Partea I

Teren

Nr cadastral	Suprafaţa (mp)*	Observaţii / Referinţe
	3.778	parte din număr topografic 2539

* Suprafaţa este determinată in planul de proiecţie Stereo 70.

DETALII LINIARE IMOBIL

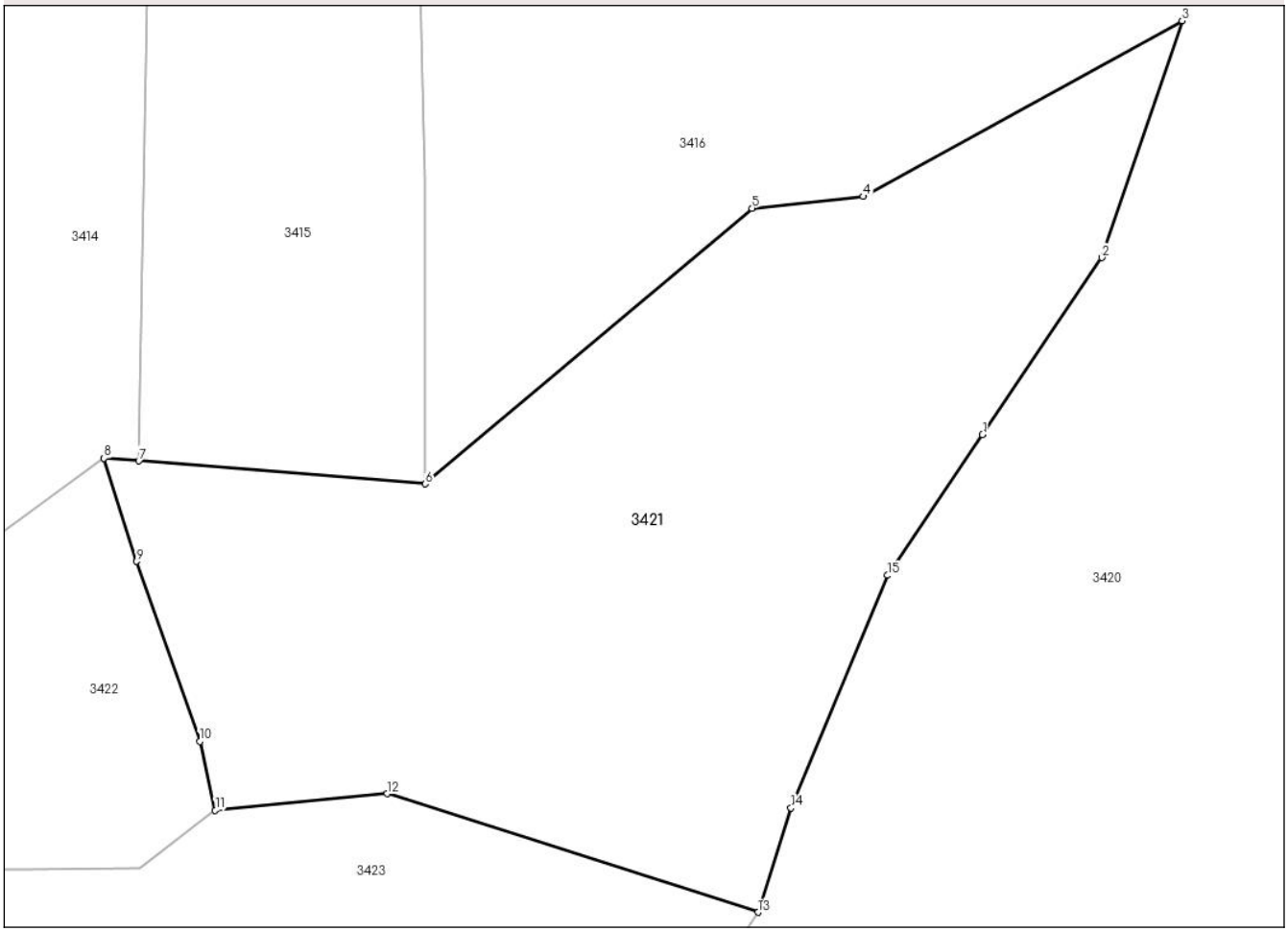

Date referitoare la teren

Crt	Categorie folosință	Intra vilan	Suprafaţa (mp)	Tarla	Parcelă	Nr. topo	Observaţii / Referinţe
1	faneata	NU	3.778	-	-	-	fâneață împădurită

Lungime Segmente
1) Valorile lungimilor segmentelor sunt obţinute din proiecţie în plan.

Punct început	X / Y	Punct sfârşit	X / Y	Lungime segment (** (m)
1	435.620,327 689.034,722	2	435.631,952 689.051,955	20.787
2	435.631,952 689.051,955	3	435.639,776 689.075,016	24.352
3	435.639,776 689.075,016	4	435.608,707 689.057,909	35.467
4	435.608,707 689.057,909	5	435.597,859 689.056,759	10.909
5	435.597,859 689.056,759	6	435.566,005 689.029,918	41.655

Document care conține date cu caracter personal, protejat de prevederile Regulamentului (UE) nr. 679/2016 și Legii 190/2018

Punct început	X / Y	Punct sfârşit	X / Y	Lungime segment (** (m)
6	435.566,005 689.029,918	7	435.538,082 689.032,151	28.012
7	435.538,082 689.032,151	8	435.534,699 689.032,422	3.394
8	435.534,699 689.032,422	9	435.537,869 689.022,373	10.537
9	435.537,869 689.022,373	10	435.544,023 689.004,846	18.576
10	435.544,023 689.004,846	11	435.545,53 688.998,142	6.871
11	435.545,53 688.998,142	12	435.562,286 688.999,751	16.833
12	435.562,286 688.999,751	13	435.598,442 688.988,207	37.954
13	435.598,442 688.988,207	14	435.601,667 688.998,346	10.64
14	435.601,667 688.998,346	15	435.611,075 689.021,007	24.536
15	435.611,075 689.021,007	1	435.620,327 689.034,722	16.544

** Lungimile segmentelor sunt determinate în planul de proiecţie Stereo 70 şi sunt rotunjite la 1 milimetru.
*** Distanţa dintre puncte este formată din segmente cumulate ce sunt mai mici decât valoarea 1 milimetru.

Document care conține date cu caracter personal, protejat de prevederile Regulamentului (UE) nr. 679/2016 și Legii 190/2018

DATE DESPRE IMOBILUL NR. 3422

Oficiul de Cadastru şi Publicitate Imobiliară MARAMURES
Biroul de Cadastru şi Publicitate Imobiliară Dragomiresti

A. Partea I. Descrierea imobilului

TEREN Extravilan Nr. CF vechi:144

Adresa: Jud. Maramures

Nr. Crt	Nr cadastral Nr. topografic	Suprafaţa* (mp)	Observaţii / Referinţe
A1		2.673	Sector cadastral:31 Teren neimprejmuit; parte din număr topografic 2539

B. Partea II. Proprietari şi acte

Inscrieri privitoare la dreptul de proprietate şi alte drepturi reale		Referinţe
3422 / 20/03/2025		
Act Normativ nr. Legea 7, din 13/03/1996 emis de PARLAMENTUL ROMÂNIEI;		
B1	Intabulare, drept de PROPRIETATE, dobandit prin Lege, cota actuala 1/1	A1
	1) **NEIDENTIFICAT NEIDENTIFICAT**	
Act Administrativ nr. Adeverința nr. 940, din 25/02/2025 emis de Primăria comunei Poienile Izei;		
B2	se notează posesia faptică în favoarea lui	A1
	1) **ILIEȘ NICOLAE**	

C. Partea III. SARCINI .

Inscrieri privind dezmembramintele dreptului de proprietate, drepturi reale de garanţie şi sarcini	Referinţe
NU SUNT	

Anexa Nr. 1 La Partea I

Teren

Nr cadastral	Suprafaţa (mp)*	Observaţii / Referinţe
	2.673	parte din număr topografic 2539

* Suprafaţa este determinată in planul de proiecţie Stereo 70.

DETALII LINIARE IMOBIL

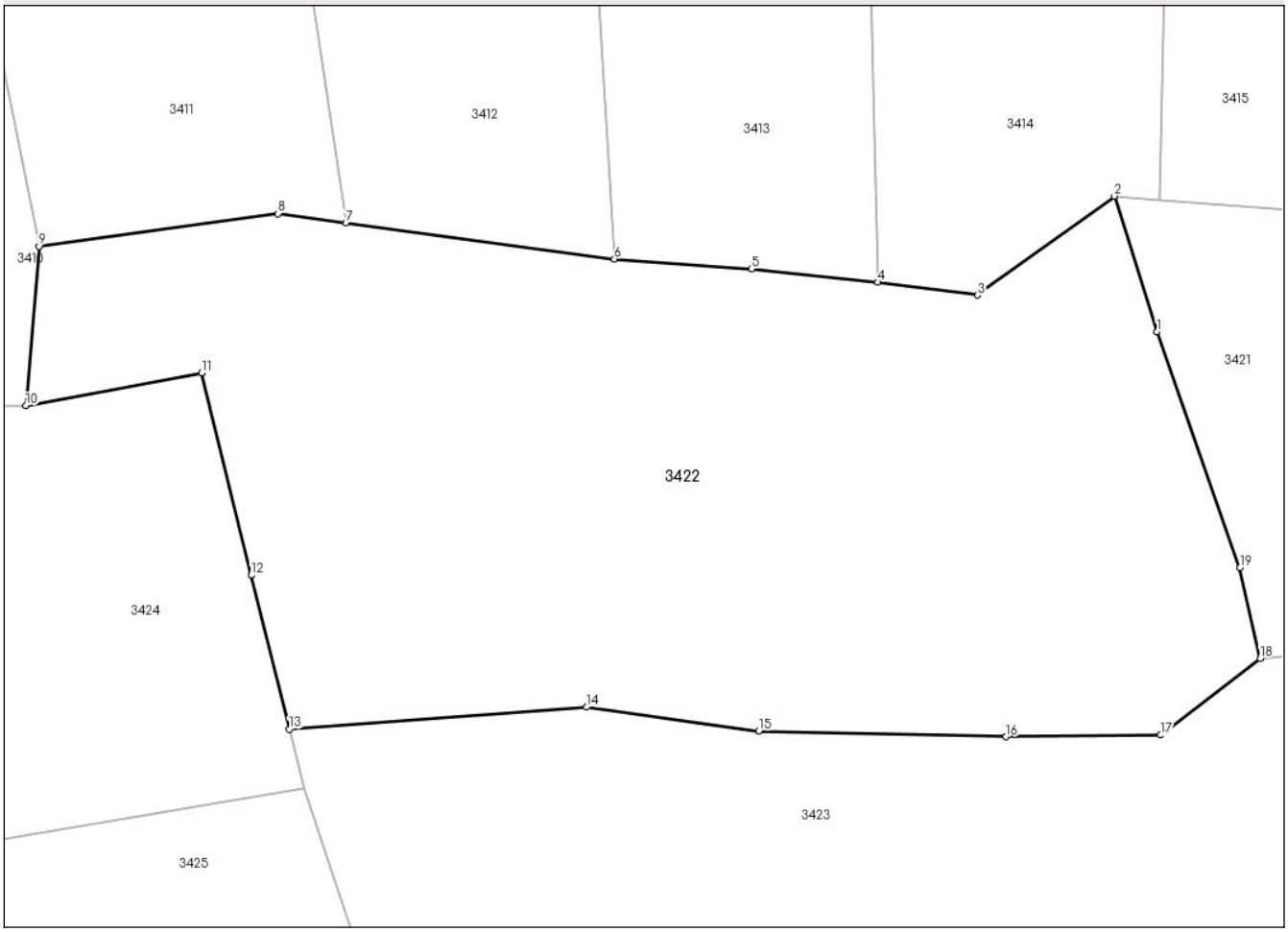

Date referitoare la teren

Crt	Categorie folosință	Intra vilan	Suprafaţa (mp)	Tarla	Parcelă	Nr. topo	Observaţii / Referinţe
1	faneata	NU	1.150	-	-	-	
2	faneata	NU	1.523	-	-	-	fâneață împădurită

Lungime Segmente

1) Valorile lungimilor segmentelor sunt obţinute din proiecţie în plan.

Punct început	X / Y	Punct sfârşit	X / Y	Lungime segment (** (m)
1	435.537,869 689.022,373	2	435.534,699 689.032,422	10.537
2	435.534,699 689.032,422	3	435.524,527 689.025,068	12.552
3	435.524,527 689.025,068	4	435.517,148 689.026,028	7.441
4	435.517,148 689.026,028	5	435.507,759 689.027,015	9.441

Document care conține date cu caracter personal, protejat de prevederile Regulamentului (UE) nr. 679/2016 și Legii 190/2018

Punct început	X / Y	Punct sfârşit	X / Y	Lungime segment (** (m)
5	435.507,759 689.027,015	6	435.497,579 689.027,758	10.207
6	435.497,579 689.027,758	7	435.477,671 689.030,438	20.088
7	435.477,671 689.030,438	8	435.472,617 689.031,118	5.1
8	435.472,617 689.031,118	9	435.454,867 689.028,683	17.916
9	435.454,867 689.028,683	10	435.453,892 689.016,874	11.849
10	435.453,892 689.016,874	11	435.466,932 689.019,31	13.266
11	435.466,932 689.019,31	12	435.470,629 689.004,307	15.452
12	435.470,629 689.004,307	13	435.473,441 688.992,892	11.756
13	435.473,441 688.992,892	14	435.495,504 688.994,523	22.123
14	435.495,504 688.994,523	15	435.508,307 688.992,76	12.924
15	435.508,307 688.992,76	16	435.526,657 688.992,317	18.355
16	435.526,657 688.992,317	17	435.538,14 688.992,449	11.484
17	435.538,14 688.992,449	18	435.545,53 688.998,142	9.329
18	435.545,53 688.998,142	19	435.544,023 689.004,846	6.871
19	435.544,023 689.004,846	1	435.537,869 689.022,373	18.576

** Lungimile segmentelor sunt determinate în planul de proiecţie Stereo 70 şi sunt rotunjite la 1 milimetru.
*** Distanţa dintre puncte este formată din segmente cumulate ce sunt mai mici decât valoarea 1 milimetru.

Document care conține date cu caracter personal, protejat de prevederile Regulamentului (UE) nr. 679/2016 și Legii 190/2018

DATE DESPRE IMOBILUL NR. 3423

Oficiul de Cadastru şi Publicitate Imobiliară MARAMURES
Biroul de Cadastru şi Publicitate Imobiliară Dragomiresti

A. Partea I. Descrierea imobilului

TEREN Extravilan Nr. CF vechi:358

Adresa: Jud. Maramures

Nr. Crt	Nr cadastral Nr. topografic	Suprafaţa* (mp)	Observaţii / Referinţe
A1		2.431	Sector cadastral:31 Teren neimprejmuit; parte din număr topografic 2536

B. Partea II. Proprietari şi acte

Inscrieri privitoare la dreptul de proprietate şi alte drepturi reale		Referinţe
3423 / 20/03/2025		
Act Normativ nr. Legea 7, din 13/03/1996 emis de PARLAMENTUL ROMÂNIEI;		
B1	Intabulare, drept de PROPRIETATE, dobandit prin Lege, cota actuala 1/1	A1
	1) **NEIDENTIFICAT NEIDENTIFICAT**	
Act Administrativ nr. Adeverința nr. 922, din 25/02/2025 emis de Primăria comunei Poienile Izei;		
B2	se notează posesia faptică în favoarea lui	A1
	1) **GIURGI FLORIN**	

C. Partea III. SARCINI .

Inscrieri privind dezmembramintele dreptului de proprietate, drepturi reale de garanţie şi sarcini	Referinţe
NU SUNT	

Document care conține date cu caracter personal, protejat de prevederile Regulamentului (UE) nr. 679/2016 și Legii 190/2018

Anexa Nr. 1 La Partea I

Teren

Nr cadastral	Suprafaţa (mp)*	Observaţii / Referinţe
	2.431	parte din număr topografic 2536

* Suprafaţa este determinată in planul de proiecţie Stereo 70.

DETALII LINIARE IMOBIL

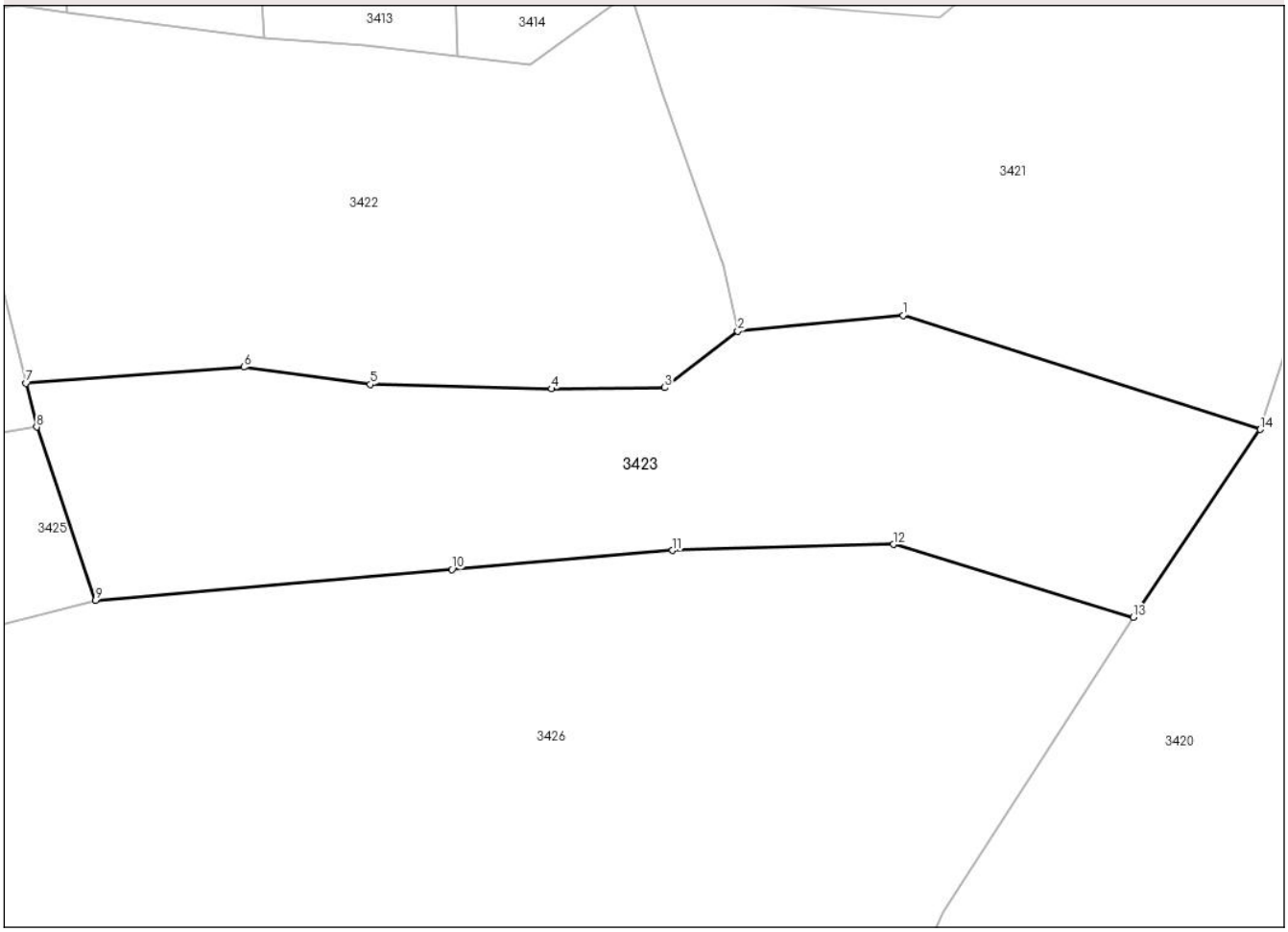

Date referitoare la teren

Crt	Categorie folosință	Intra vilan	Suprafaţa (mp)	Tarla	Parcelă	Nr. topo	Observaţii / Referinţe
1	faneata	NU	2.431	-	-	-	

Lungime Segmente
1) Valorile lungimilor segmentelor sunt obţinute din proiecţie în plan.

Punct început	X / Y	Punct sfârşit	X / Y	Lungime segment (** (m)
1	435.562,286 688.999,751	2	435.545,53 688.998,142	16.833
2	435.545,53 688.998,142	3	435.538,14 688.992,449	9.329
3	435.538,14 688.992,449	4	435.526,657 688.992,317	11.484
4	435.526,657 688.992,317	5	435.508,307 688.992,76	18.355
5	435.508,307 688.992,76	6	435.495,504 688.994,523	12.924

Document care conține date cu caracter personal, protejat de prevederile Regulamentului (UE) nr. 679/2016 și Legii 190/2018

Punct început	X / Y	Punct sfârşit	X / Y	Lungime segment (** (m)
6	435.495,504 688.994,523	7	435.473,441 688.992,892	22.123
7	435.473,441 688.992,892	8	435.474,531 688.988,47	4.554
8	435.474,531 688.988,47	9	435.480,491 688.970,922	18.533
9	435.480,491 688.970,922	10	435.516,585 688.974,043	36.229
10	435.516,585 688.974,043	11	435.538,934 688.975,975	22.432
11	435.538,934 688.975,975	12	435.561,309 688.976,59	22.383
12	435.561,309 688.976,59	13	435.585,596 688.969,195	25.388
13	435.585,596 688.969,195	14	435.598,442 688.988,207	22.945
14	435.598,442 688.988,207	1	435.562,286 688.999,751	37.954

** Lungimile segmentelor sunt determinate în planul de proiecţie Stereo 70 şi sunt rotunjite la 1 milimetru.
*** Distanţa dintre puncte este formată din segmente cumulate ce sunt mai mici decât valoarea 1 milimetru.

Document care conține date cu caracter personal, protejat de prevederile Regulamentului (UE) nr. 679/2016 și Legii 190/2018

DATE DESPRE IMOBILUL NR. 3424

Oficiul de Cadastru şi Publicitate Imobiliară MARAMURES
Biroul de Cadastru şi Publicitate Imobiliară Dragomiresti

A. Partea I. Descrierea imobilului

TEREN Extravilan Nr. CF vechi:1501

Adresa: Jud. Maramures

Nr. Crt	Nr cadastral Nr. topografic	Suprafaţa* (mp)	Observaţii / Referinţe
A1		4.610	Sector cadastral:31 Teren neimprejmuit; parte din număr topografic 2538

B. Partea II. Proprietari şi acte

Inscrieri privitoare la dreptul de proprietate şi alte drepturi reale		Referinţe
3424 / 20/03/2025		
Act Normativ nr. Legea 7, din 13/03/1996 emis de PARLAMENTUL ROMÂNIEI;		
B1	Intabulare, drept de PROPRIETATE, dobandit prin Lege, cota actuala 1/1	A1
	1) **NEIDENTIFICAT NEIDENTIFICAT**	
Act Administrativ nr. Adeverința nr. 893, din 24/02/2025 emis de Primăria comunei Poienile Izei;		
B2	se notează posesia faptică în favoarea lui	A1
	1) **BOROICA IOANA**	

C. Partea III. SARCINI .

Inscrieri privind dezmembramintele dreptului de proprietate, drepturi reale de garanţie şi sarcini	Referinţe
NU SUNT	

Anexa Nr. 1 La Partea I

Teren

Nr cadastral	Suprafaţa (mp)*	Observaţii / Referinţe
	4.610	parte din număr topografic 2538

* Suprafaţa este determinată in planul de proiecţie Stereo 70.

DETALII LINIARE IMOBIL

Date referitoare la teren

Crt	Categorie folosință	Intra vilan	Suprafaţa (mp)	Tarla	Parcelă	Nr. topo	Observaţii / Referinţe
1	faneata	NU	4.610	-	-	-	

Lungime Segmente
1) Valorile lungimilor segmentelor sunt obţinute din proiecţie în plan.

Punct început	X / Y	Punct sfârşit	X / Y	Lungime segment (** (m)
1	435.466,932 689.019,31	2	435.453,892 689.016,874	13.266
2	435.453,892 689.016,874	3	435.444,619 689.016,925	9.273
3	435.444,619 689.016,925	4	435.400,367 689.012,303	44.493
4	435.400,367 689.012,303	5	435.392,635 689.011,801	7.748
5	435.392,635 689.011,801	6	435.359,73 689.009,582	32.98

Document care conține date cu caracter personal, protejat de prevederile Regulamentului (UE) nr. 679/2016 și Legii 190/2018

Punct început	X / Y	Punct sfârşit	X / Y	Lungime segment (** (m)
6	435.359,73 689.009,582	7	435.328,518 689.000,742	32.44
7	435.328,518 689.000,742	8	435.341,133 688.983,047	21.731
8	435.341,133 688.983,047	9	435.350,876 688.972,243	14.548
9	435.350,876 688.972,243	10	435.354,323 688.968,42	5.148
10	435.354,323 688.968,42	11	435.398,087 688.977,841	44.767
11	435.398,087 688.977,841	12	435.430,012 688.980,997	32.081
12	435.430,012 688.980,997	13	435.474,531 688.988,47	45.142
13	435.474,531 688.988,47	14	435.473,441 688.992,892	4.554
14	435.473,441 688.992,892	15	435.470,629 689.004,307	11.756
15	435.470,629 689.004,307	1	435.466,932 689.019,31	15.452

** Lungimile segmentelor sunt determinate în planul de proiecţie Stereo 70 şi sunt rotunjite la 1 milimetru.
*** Distanţa dintre puncte este formată din segmente cumulate ce sunt mai mici decât valoarea 1 milimetru.

Document care conține date cu caracter personal, protejat de prevederile Regulamentului (UE) nr. 679/2016 și Legii 190/2018

DATE DESPRE IMOBILUL NR. 3425

Oficiul de Cadastru şi Publicitate Imobiliară MARAMURES
Biroul de Cadastru şi Publicitate Imobiliară Dragomiresti

A. Partea I. Descrierea imobilului

TEREN Extravilan Nr. CF vechi:2035

Adresa: Jud. Maramures

Nr. Crt	Nr cadastral Nr. topografic	Suprafaţa* (mp)	Observaţii / Referinţe
A1		2.607	Sector cadastral:31 Teren neimprejmuit; parte din număr topografic 2537

B. Partea II. Proprietari şi acte

Inscrieri privitoare la dreptul de proprietate şi alte drepturi reale		Referinţe
3425 / 20/03/2025		
Act Normativ nr. Legea 7, din 13/03/1996 emis de PARLAMENTUL ROMÂNIEI;		
B1	Intabulare, drept de PROPRIETATE, dobandit prin Lege, cota actuala 1/1	A1
	1) **NEIDENTIFICAT NEIDENTIFICAT**	
Act Administrativ nr. Adeverința nr. 894, din 24/02/2025 emis de Primăria comunei Poienile Izei;		
B2	se notează posesia faptică în favoarea lui	A1
	1) **ILIEȘ IOAN**	

C. Partea III. SARCINI .

Inscrieri privind dezmembramintele dreptului de proprietate, drepturi reale de garanţie şi sarcini	Referinţe
NU SUNT	

Document care conține date cu caracter personal, protejat de prevederile Regulamentului (UE) nr. 679/2016 și Legii 190/2018

Anexa Nr. 1 La Partea I

Teren

Nr cadastral	Suprafaţa (mp)*	Observaţii / Referinţe
	2.607	parte din număr topografic 2537

* Suprafaţa este determinată in planul de proiecţie Stereo 70.

DETALII LINIARE IMOBIL

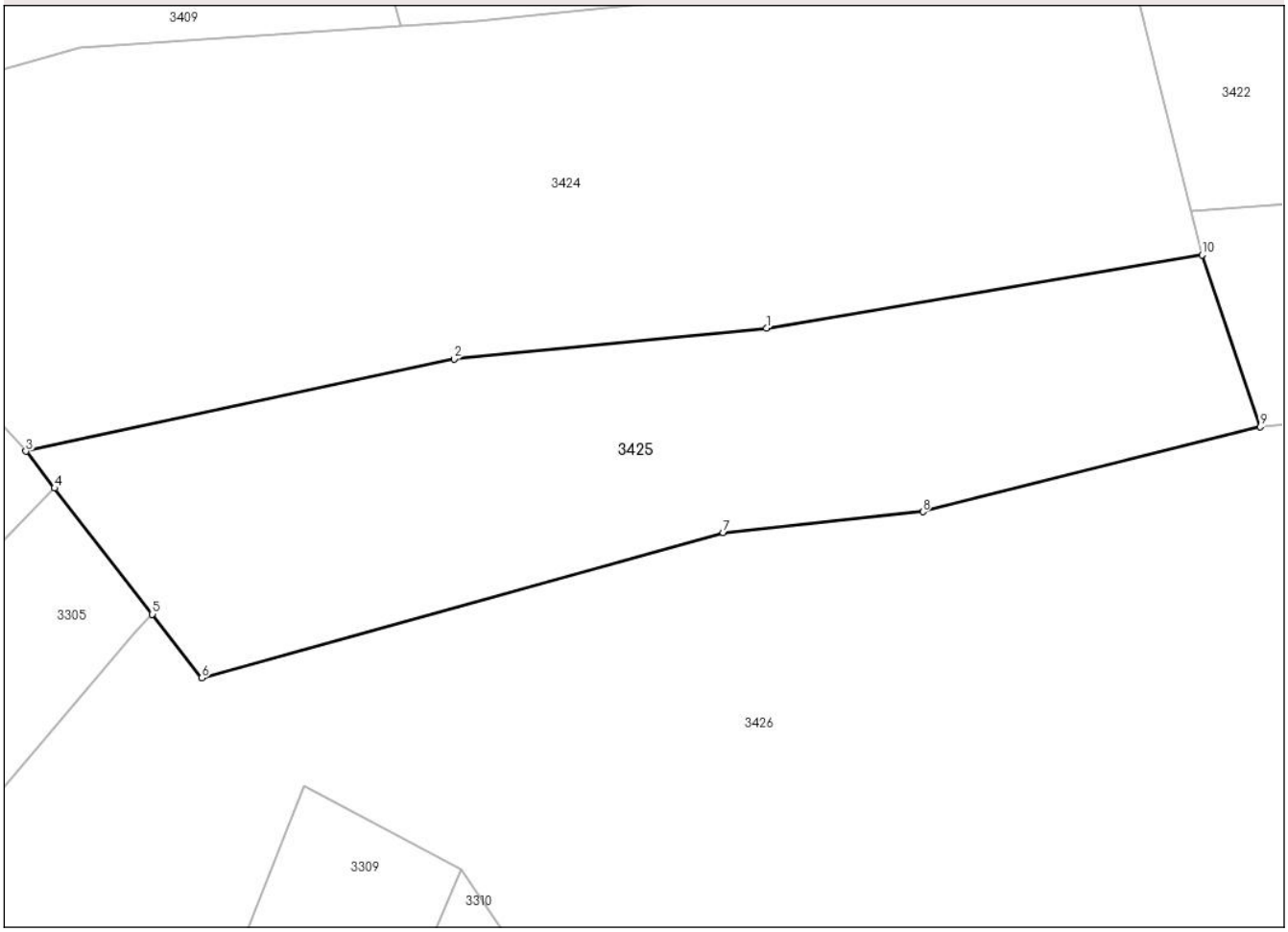

Date referitoare la teren

Crt	Categorie folosință	Intra vilan	Suprafaţa (mp)	Tarla	Parcelă	Nr. topo	Observaţii / Referinţe
1	faneata	NU	2.607	-	-	-	

Lungime Segmente
1) Valorile lungimilor segmentelor sunt obţinute din proiecţie în plan.

Punct început	X / Y	Punct sfârşit	X / Y	Lungime segment (** (m)
1	435.430,012 688.980,997	2	435.398,087 688.977,841	32.081
2	435.398,087 688.977,841	3	435.354,323 688.968,42	44.767
3	435.354,323 688.968,42	4	435.357,251 688.964,65	4.773
4	435.357,251 688.964,65	5	435.367,244 688.951,781	16.293
5	435.367,244 688.951,781	6	435.372,296 688.945,276	8.236

Document care conține date cu caracter personal, protejat de prevederile Regulamentului (UE) nr. 679/2016 și Legii 190/2018

Punct început	X / Y	Punct sfârşit	X / Y	Lungime segment (** (m)
6	435.372,296 688.945,276	7	435.425,585 688.960,123	55.319
7	435.425,585 688.960,123	8	435.446,002 688.962,252	20.528
8	435.446,002 688.962,252	9	435.480,491 688.970,922	35.562
9	435.480,491 688.970,922	10	435.474,531 688.988,47	18.533
10	435.474,531 688.988,47	1	435.430,012 688.980,997	45.142

** Lungimile segmentelor sunt determinate în planul de proiecţie Stereo 70 şi sunt rotunjite la 1 milimetru.
*** Distanţa dintre puncte este formată din segmente cumulate ce sunt mai mici decât valoarea 1 milimetru.

Document care conține date cu caracter personal, protejat de prevederile Regulamentului (UE) nr. 679/2016 și Legii 190/2018

DATE DESPRE IMOBILUL NR. 3426

Oficiul de Cadastru şi Publicitate Imobiliară MARAMURES
Biroul de Cadastru şi Publicitate Imobiliară Dragomiresti

A. Partea I. Descrierea imobilului

TEREN Extravilan Nr. CF vechi:1598

Adresa: Jud. Maramures

Nr. Crt	Nr cadastral Nr. topografic	Suprafaţa* (mp)	Observaţii / Referinţe
A1		16.427	Sector cadastral:31 Teren neimprejmuit; parte din număr topografic 2557

B. Partea II. Proprietari şi acte

Inscrieri privitoare la dreptul de proprietate şi alte drepturi reale		Referinţe
3426 / 20/03/2025		
Act Normativ nr. Legea 7, din 13/03/1996 emis de PARLAMENTUL ROMÂNIEI;		
B1	Intabulare, drept de PROPRIETATE, dobandit prin Lege, cota actuala 1/1	A1
	1) **NEIDENTIFICAT NEIDENTIFICAT**	
Act Administrativ nr. Adeverința nr. 895, din 24/02/2025 emis de Primăria comunei Poienile Izei;		
B2	se notează posesia faptică în favoarea lui	A1
	1) **SAS VASILE**	

C. Partea III. SARCINI .

Inscrieri privind dezmembramintele dreptului de proprietate, drepturi reale de garanţie şi sarcini	Referinţe
NU SUNT	

Document care conține date cu caracter personal, protejat de prevederile Regulamentului (UE) nr. 679/2016 și Legii 190/2018

Anexa Nr. 1 La Partea I

Teren

Nr cadastral	Suprafaţa (mp)*	Observaţii / Referinţe
	16.427	parte din număr topografic 2557

* Suprafaţa este determinată in planul de proiecţie Stereo 70.

DETALII LINIARE IMOBIL

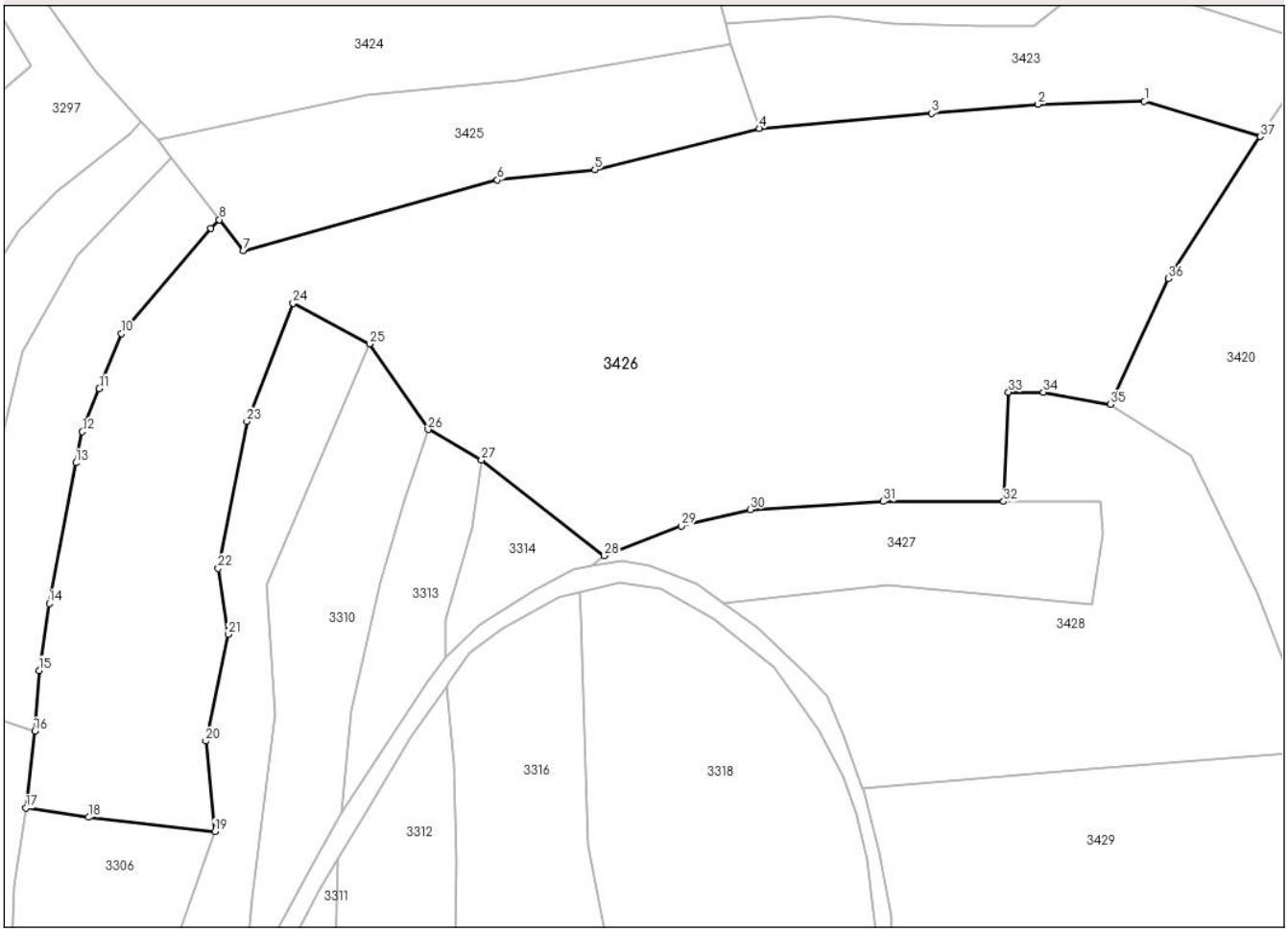

Date referitoare la teren

Crt	Categorie folosință	Intra vilan	Suprafaţa (mp)	Tarla	Parcelă	Nr. topo	Observaţii / Referinţe
1	faneata	NU	16.427	-	-	-	

Lungime Segmente

1) Valorile lungimilor segmentelor sunt obţinute din proiecţie în plan.

Punct început	X / Y	Punct sfârşit	X / Y	Lungime segment (** (m)
1	435.561,309 688.976,59	2	435.538,934 688.975,975	22.383
3	435.516,585 688.974,043	4	435.480,491 688.970,922	36.229
5	435.446,002 688.962,252	6	435.425,585 688.960,123	20.528
7	435.372,296 688.945,276	8	435.367,244 688.951,781	8.236
9	435.365,434 688.949,937	10	435.346,739 688.927,891	28.906

Punct început	X / Y	Punct sfârşit	X / Y	Lungime segment (** (m)
2	435.538,934 688.975,975	3	435.516,585 688.974,043	22.432
4	435.480,491 688.970,922	5	435.446,002 688.962,252	35.562
6	435.425,585 688.960,123	7	435.372,296 688.945,276	55.319
8	435.367,244 688.951,781	9	435.365,434 688.949,937	2.584
10	435.346,739 688.927,891	11	435.342,063 688.916,421	12.387

Document care conține date cu caracter personal, protejat de prevederile Regulamentului (UE) nr. 679/2016 și Legii 190/2018

Punct început	X / Y	Punct sfârşit	X / Y	Lungime segment (** (m)
11	435.342,063 688.916,421	12	435.338,51 688.907,354	9.738
13	435.337,134 688.900,839	14	435.331,561 688.871,387	29.975
15	435.329,394 688.857,316	16	435.328,521 688.844,631	12.715
17	435.326,665 688.828,497	18	435.339,818 688.826,551	13.296
19	435.366,276 688.823,566	20	435.364,404 688.842,54	19.066
21	435.369,078 688.864,888	22	435.367,023 688.878,693	13.957
23	435.373,027 688.909,507	24	435.382,706 688.934,235	26.555
25	435.398,778 688.925,756	26	435.411,05 688.907,818	21.734
27	435.422,231 688.901,425	28	435.447,996 688.881,392	32.637
29	435.464,128 688.887,57	30	435.478,67 688.891,066	14.956
31	435.506,506 688.892,755	32	435.531,788 688.892,735	25.282
33	435.532,796 688.915,617	34	435.540,117 688.915,617	7.321
35	435.554,159 688.913,106	36	435.566,337 688.939,444	29.017
37	435.585,596 688.969,195	1	435.561,309 688.976,59	25.388

Punct început	X / Y	Punct sfârşit	X / Y	Lungime segment (** (m)
12	435.338,51 688.907,354	13	435.337,134 688.900,839	6.659
14	435.331,561 688.871,387	15	435.329,394 688.857,316	14.237
16	435.328,521 688.844,631	17	435.326,665 688.828,497	16.24
18	435.339,818 688.826,551	19	435.366,276 688.823,566	26.626
20	435.364,404 688.842,54	21	435.369,078 688.864,888	22.832
22	435.367,023 688.878,693	23	435.373,027 688.909,507	31.393
24	435.382,706 688.934,235	25	435.398,778 688.925,756	18.171
26	435.411,05 688.907,818	27	435.422,231 688.901,425	12.88
28	435.447,996 688.881,392	29	435.464,128 688.887,57	17.275
30	435.478,67 688.891,066	31	435.506,506 688.892,755	27.887
32	435.531,788 688.892,735	33	435.532,796 688.915,617	22.904
34	435.540,117 688.915,617	35	435.554,159 688.913,106	14.265
36	435.566,337 688.939,444	37	435.585,596 688.969,195	35.441

** Lungimile segmentelor sunt determinate în planul de proiecţie Stereo 70 şi sunt rotunjite la 1 milimetru.
*** Distanţa dintre puncte este formată din segmente cumulate ce sunt mai mici decât valoarea 1 milimetru.

Document care conține date cu caracter personal, protejat de prevederile Regulamentului (UE) nr. 679/2016 și Legii 190/2018

DATE DESPRE IMOBILUL NR. 3427

Oficiul de Cadastru şi Publicitate Imobiliară MARAMURES
Biroul de Cadastru şi Publicitate Imobiliară Dragomiresti

A. Partea I. Descrierea imobilului

TEREN Extravilan Nr. CF vechi:789

Adresa: Jud. Maramures

Nr. Crt	Nr cadastral Nr. topografic	Suprafaţa* (mp)	Observaţii / Referinţe
A1		1.713	Sector cadastral:31 Teren neimprejmuit; parte din număr topografic 2485

B. Partea II. Proprietari şi acte

Inscrieri privitoare la dreptul de proprietate şi alte drepturi reale		Referinţe
3427 / 20/03/2025		
Act Normativ nr. Legea 7, din 13/03/1996 emis de PARLAMENTUL ROMÂNIEI;		
B1	Intabulare, drept de PROPRIETATE, dobandit prin Lege, cota actuala 1/1	A1
	1) **NEIDENTIFICAT NEIDENTIFICAT**	
Act Administrativ nr. Adeverința nr. 921, din 25/02/2025 emis de Primăria comunei Poienile Izei;		
B2	se notează posesia faptică în favoarea lui	A1
	1) **GIURGI FLORIN**	

C. Partea III. SARCINI .

Inscrieri privind dezmembramintele dreptului de proprietate, drepturi reale de garanţie şi sarcini	Referinţe
NU SUNT	

Document care conține date cu caracter personal, protejat de prevederile Regulamentului (UE) nr. 679/2016 și Legii 190/2018

Anexa Nr. 1 La Partea I

Teren

Nr cadastral	Suprafaţa (mp)*	Observaţii / Referinţe
	1.713	parte din număr topografic 2485

* Suprafaţa este determinată in planul de proiecţie Stereo 70.

DETALII LINIARE IMOBIL

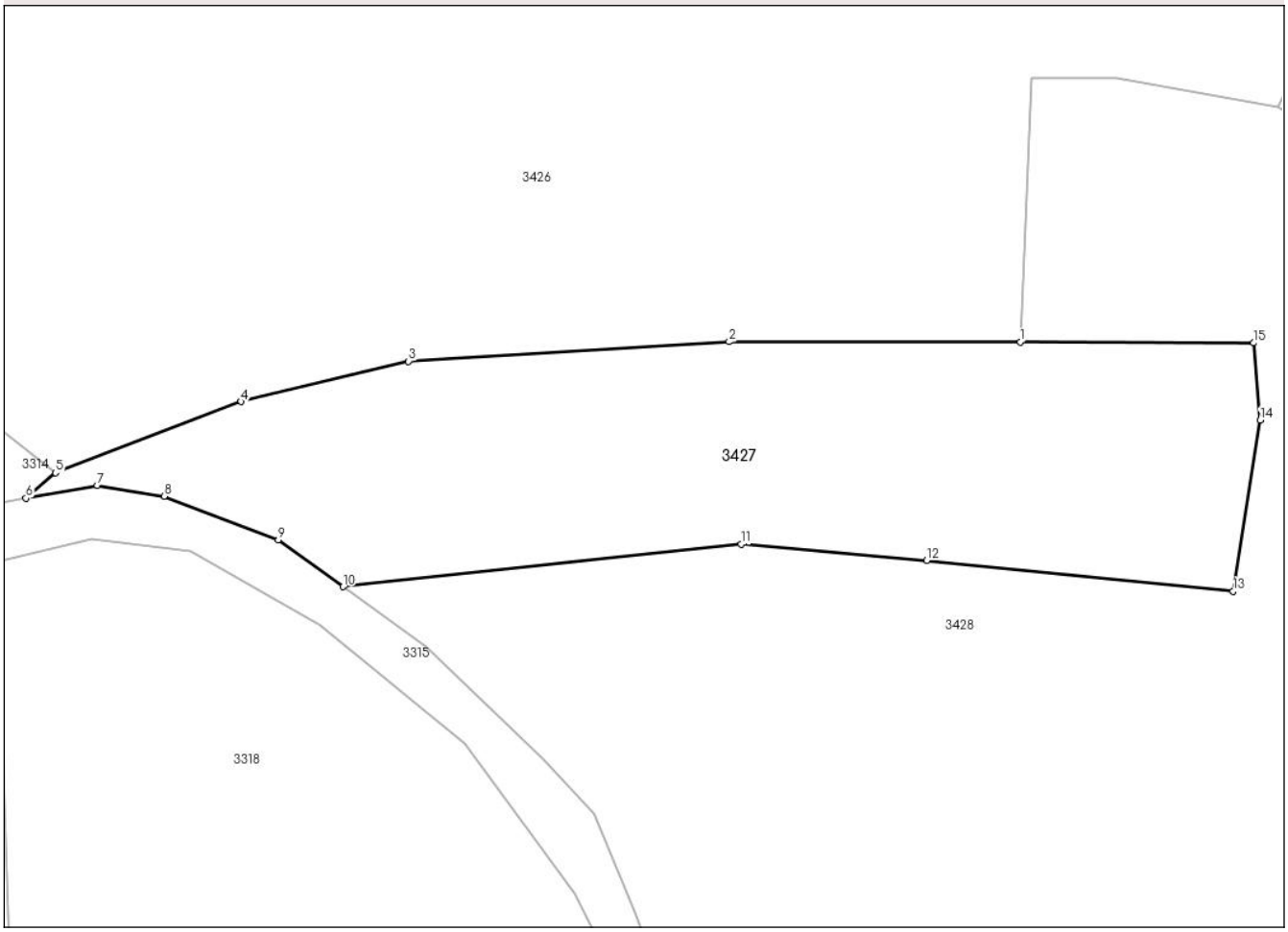

Date referitoare la teren

Crt	Categorie folosință	Intra vilan	Suprafaţa (mp)	Tarla	Parcelă	Nr. topo	Observaţii / Referinţe
1	faneata	NU	1.713	-	-	-	

Lungime Segmente
1) Valorile lungimilor segmentelor sunt obţinute din proiecţie în plan.

Punct început	X / Y	Punct sfârşit	X / Y	Lungime segment (** (m)
1	435.531,788 688.892,735	2	435.506,506 688.892,755	25.282
2	435.506,506 688.892,755	3	435.478,67 688.891,066	27.887
3	435.478,67 688.891,066	4	435.464,128 688.887,57	14.956
4	435.464,128 688.887,57	5	435.447,996 688.881,392	17.275
5	435.447,996 688.881,392	6	435.445,425 688.879,184	3.389

Document care conține date cu caracter personal, protejat de prevederile Regulamentului (UE) nr. 679/2016 și Legii 190/2018

Punct început	X / Y	Punct sfârşit	X / Y	Lungime segment (** (m)
6	435.445,425 688.879,184	7	435.451,628 688.880,288	6.3
7	435.451,628 688.880,288	8	435.457,433 688.879,366	5.878
8	435.457,433 688.879,366	9	435.467,34 688.875,581	10.605
9	435.467,34 688.875,581	10	435.472,962 688.871,496	6.949
10	435.472,962 688.871,496	11	435.507,549 688.875,185	34.783
11	435.507,549 688.875,185	12	435.523,664 688.873,771	16.177
12	435.523,664 688.873,771	13	435.550,301 688.871,125	26.768
13	435.550,301 688.871,125	14	435.552,638 688.885,954	15.012
14	435.552,638 688.885,954	15	435.552,074 688.892,66	6.73
15	435.552,074 688.892,66	1	435.531,788 688.892,735	20.286

** Lungimile segmentelor sunt determinate în planul de proiecţie Stereo 70 şi sunt rotunjite la 1 milimetru.
*** Distanţa dintre puncte este formată din segmente cumulate ce sunt mai mici decât valoarea 1 milimetru.

Document care conține date cu caracter personal, protejat de prevederile Regulamentului (UE) nr. 679/2016 și Legii 190/2018

DATE DESPRE IMOBILUL NR. 3428

Oficiul de Cadastru şi Publicitate Imobiliară MARAMURES
Biroul de Cadastru şi Publicitate Imobiliară Dragomiresti

A. Partea I. Descrierea imobilului

TEREN Extravilan Nr. CF vechi:789

Adresa: Jud. Maramures

Nr. Crt	Nr cadastral Nr. topografic	Suprafaţa* (mp)	Observaţii / Referinţe
A1		5.074	Sector cadastral:31 Teren neimprejmuit; parte din număr topografic 2485

B. Partea II. Proprietari şi acte

Inscrieri privitoare la dreptul de proprietate şi alte drepturi reale		Referinţe
3428 / 20/03/2025		
Act Normativ nr. Legea 7, din 13/03/1996 emis de PARLAMENTUL ROMÂNIEI;		
B1	Intabulare, drept de PROPRIETATE, dobandit prin Lege, cota actuala 1/1	A1
	1) **NEIDENTIFICAT NEIDENTIFICAT**	
Act Administrativ nr. Adeverința nr. 896, din 24/02/2025 emis de Primăria comunei Poienile Izei;		
B2	se notează posesia faptică în favoarea lui	A1
	1) **MARCHIŞ MARIA**	

C. Partea III. SARCINI .

Inscrieri privind dezmembramintele dreptului de proprietate, drepturi reale de garanţie şi sarcini	Referinţe
NU SUNT	

Document care conține date cu caracter personal, protejat de prevederile Regulamentului (UE) nr. 679/2016 și Legii 190/2018

Anexa Nr. 1 La Partea I

Teren

Nr cadastral	Suprafaţa (mp)*	Observaţii / Referinţe
	5.074	parte din număr topografic 2485

* Suprafaţa este determinată in planul de proiecţie Stereo 70.

DETALII LINIARE IMOBIL

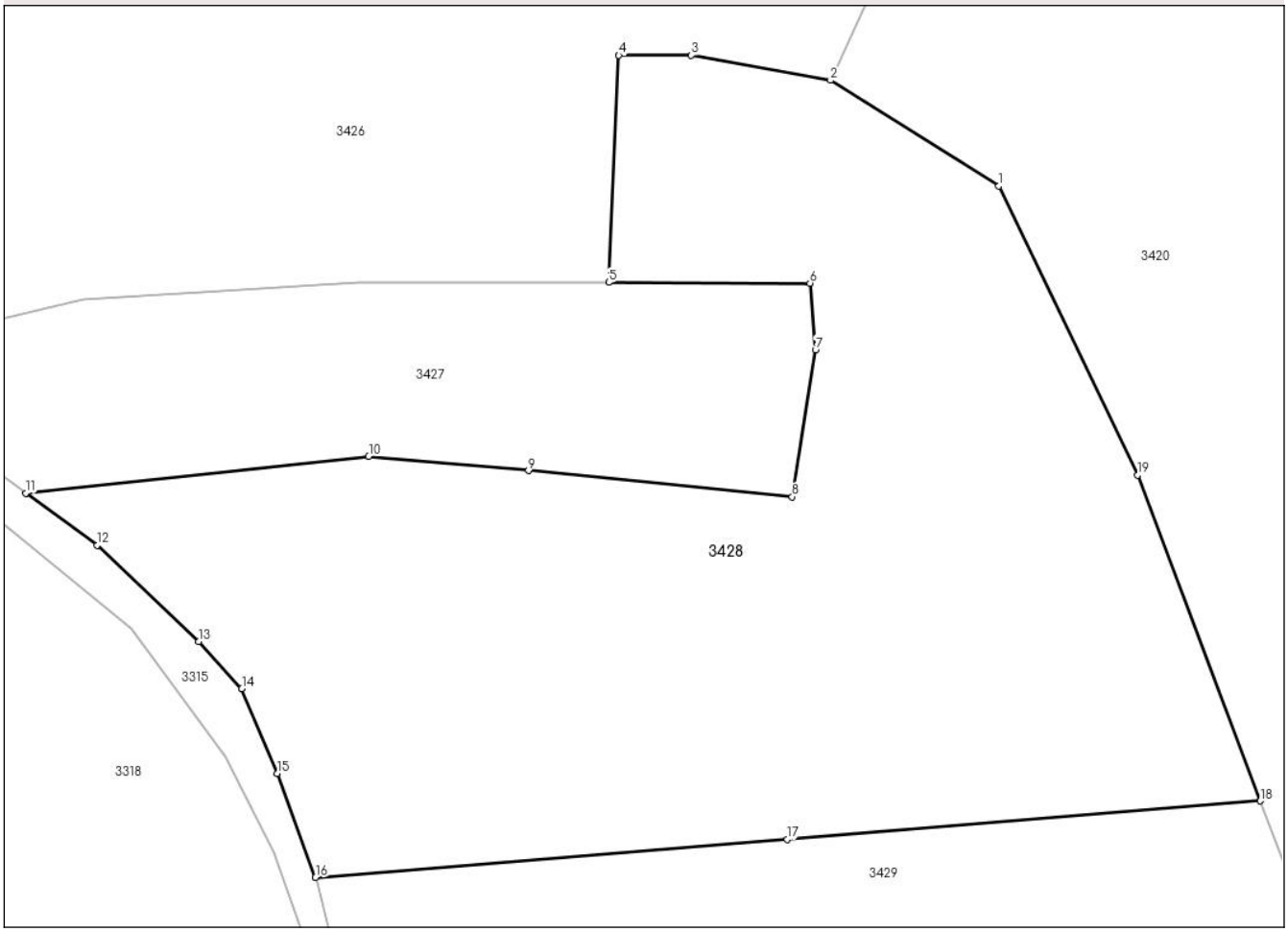

Date referitoare la teren

Crt	Categorie folosință	Intra vilan	Suprafaţa (mp)	Tarla	Parcelă	Nr. topo	Observaţii / Referinţe
1	faneata	NU	5.074	-	-	-	

Lungime Segmente
1) Valorile lungimilor segmentelor sunt obţinute din proiecţie în plan.

Punct început	X / Y	Punct sfârşit	X / Y	Lungime segment (** (m)
1	435.571,145 688.902,453	2	435.554,159 688.913,106	20.05
2	435.554,159 688.913,106	3	435.540,117 688.915,617	14.265
3	435.540,117 688.915,617	4	435.532,796 688.915,617	7.321
4	435.532,796 688.915,617	5	435.531,788 688.892,735	22.904
5	435.531,788 688.892,735	6	435.552,074 688.892,66	20.286

Document care conține date cu caracter personal, protejat de prevederile Regulamentului (UE) nr. 679/2016 și Legii 190/2018

Punct început	X / Y	Punct sfârşit	X / Y	Lungime segment (** (m)
6	435.552,074 688.892,66	7	435.552,638 688.885,954	6.73
7	435.552,638 688.885,954	8	435.550,301 688.871,125	15.012
8	435.550,301 688.871,125	9	435.523,664 688.873,771	26.768
9	435.523,664 688.873,771	10	435.507,549 688.875,185	16.177
10	435.507,549 688.875,185	11	435.472,962 688.871,496	34.783
11	435.472,962 688.871,496	12	435.480,177 688.866,253	8.919
12	435.480,177 688.866,253	13	435.490,405 688.856,556	14.094
13	435.490,405 688.856,556	14	435.494,753 688.851,781	6.458
14	435.494,753 688.851,781	15	435.498,336 688.843,239	9.263
15	435.498,336 688.843,239	16	435.502,185 688.832,75	11.173
16	435.502,185 688.832,75	17	435.549,797 688.836,609	47.768
17	435.549,797 688.836,609	18	435.597,522 688.840,474	47.881
18	435.597,522 688.840,474	19	435.585,139 688.873,328	35.11
19	435.585,139 688.873,328	1	435.571,145 688.902,453	32.313

** Lungimile segmentelor sunt determinate în planul de proiecţie Stereo 70 şi sunt rotunjite la 1 milimetru.
*** Distanţa dintre puncte este formată din segmente cumulate ce sunt mai mici decât valoarea 1 milimetru.

Document care conține date cu caracter personal, protejat de prevederile Regulamentului (UE) nr. 679/2016 și Legii 190/2018

DATE DESPRE IMOBILUL NR. 3429

Oficiul de Cadastru şi Publicitate Imobiliară MARAMURES
Biroul de Cadastru şi Publicitate Imobiliară Dragomiresti

A. Partea I. Descrierea imobilului

TEREN Extravilan Nr. CF vechi:789

Adresa: Jud. Maramures

Nr. Crt	Nr cadastral Nr. topografic	Suprafaţa* (mp)	Observaţii / Referinţe
A1		5.089	Sector cadastral:31 Teren neimprejmuit; parte din număr topografic 2485

B. Partea II. Proprietari şi acte

Inscrieri privitoare la dreptul de proprietate şi alte drepturi reale		Referinţe
3429 / 20/03/2025		
Act Normativ nr. Legea 7, din 13/03/1996 emis de PARLAMENTUL ROMÂNIEI;		
B1	Intabulare, drept de PROPRIETATE, dobandit prin Lege, cota actuala 1/1	A1
	1) **NEIDENTIFICAT NEIDENTIFICAT**	
Act Administrativ nr. Adeverința nr. 897, din 24/02/2025 emis de Primăria comunei Poienile Izei;		
B2	se notează posesia faptică în favoarea lui	A1
	1) **BOROICA IOANA**	

C. Partea III. SARCINI .

Inscrieri privind dezmembramintele dreptului de proprietate, drepturi reale de garanţie şi sarcini	Referinţe
NU SUNT	

Document care conține date cu caracter personal, protejat de prevederile Regulamentului (UE) nr. 679/2016 și Legii 190/2018

Anexa Nr. 1 La Partea I

Teren

Nr cadastral	Suprafaţa (mp)*	Observaţii / Referinţe
	5.089	parte din număr topografic 2485

* Suprafaţa este determinată in planul de proiecţie Stereo 70.

DETALII LINIARE IMOBIL

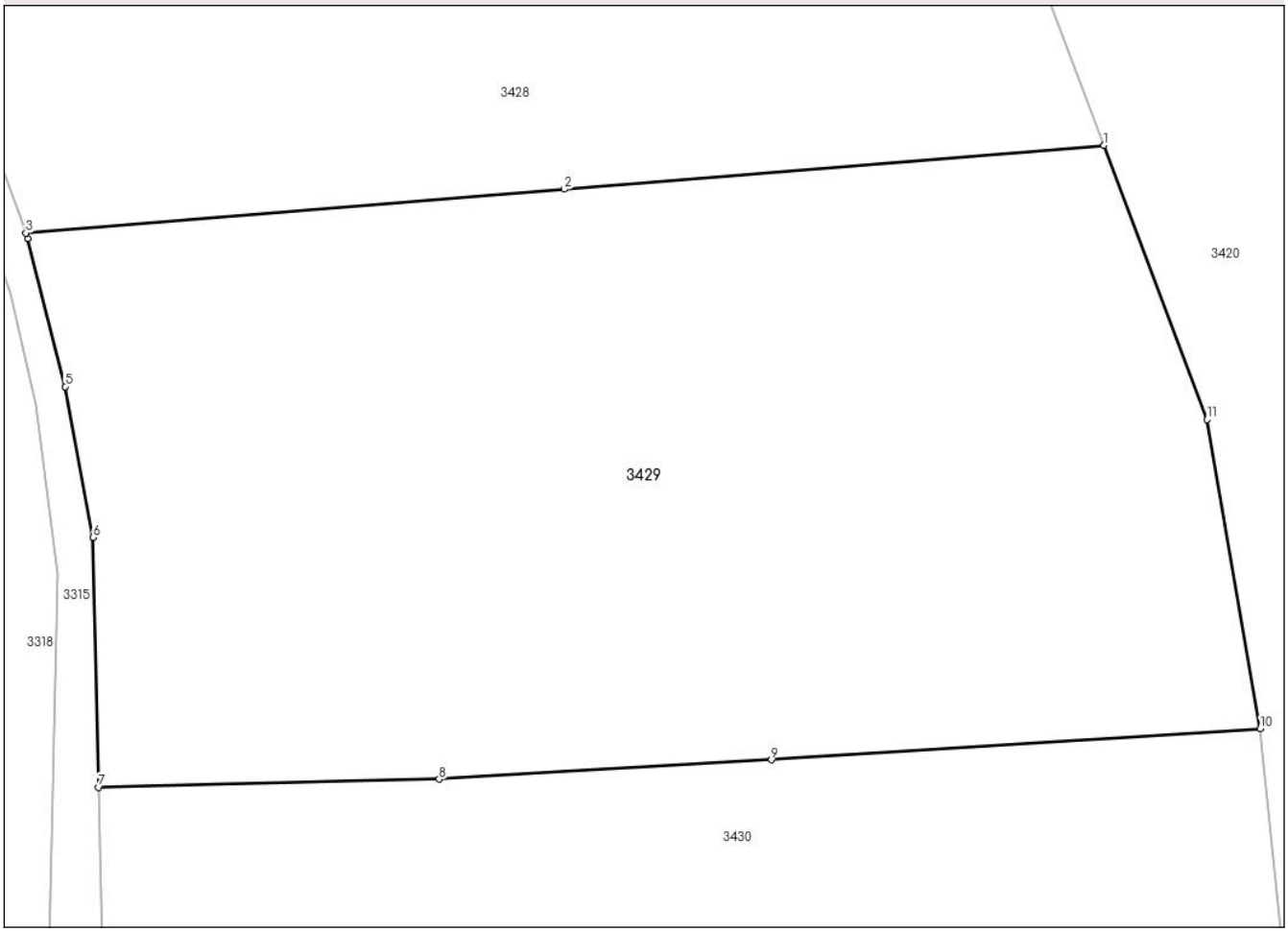

Date referitoare la teren

Crt	Categorie folosință	Intra vilan	Suprafaţa (mp)	Tarla	Parcelă	Nr. topo	Observaţii / Referinţe
1	faneata	NU	5.089	-	-	-	

Lungime Segmente
1) Valorile lungimilor segmentelor sunt obţinute din proiecţie în plan.

Punct început	X / Y	Punct sfârşit	X / Y	Lungime segment (** (m)
1	435.597,522 688.840,474	2	435.549,797 688.836,609	47.881
2	435.549,797 688.836,609	3	435.502,185 688.832,75	47.768
3	435.502,185 688.832,75	4	435.502,365 688.832,259	0.523
4	435.502,365 688.832,259	5	435.505,658 688.819,177	13.49
5	435.505,658 688.819,177	6	435.508,132 688.805,856	13.549

Document care conține date cu caracter personal, protejat de prevederile Regulamentului (UE) nr. 679/2016 și Legii 190/2018

Punct început	X / Y	Punct sfârşit	X / Y	Lungime segment (** (m)
6	435.508,132 688.805,856	7	435.508,616 688.783,769	22.092
7	435.508,616 688.783,769	8	435.538,744 688.784,482	30.136
8	435.538,744 688.784,482	9	435.568,123 688.786,203	29.429
9	435.568,123 688.786,203	10	435.611,371 688.788,963	43.336
10	435.611,371 688.788,963	11	435.606,644 688.816,269	27.712
11	435.606,644 688.816,269	1	435.597,522 688.840,474	25.867

** Lungimile segmentelor sunt determinate în planul de proiecţie Stereo 70 şi sunt rotunjite la 1 milimetru.
*** Distanţa dintre puncte este formată din segmente cumulate ce sunt mai mici decât valoarea 1 milimetru.

Document care conține date cu caracter personal, protejat de prevederile Regulamentului (UE) nr. 679/2016 și Legii 190/2018

DATE DESPRE IMOBILUL NR. 3430

Oficiul de Cadastru şi Publicitate Imobiliară MARAMURES
Biroul de Cadastru şi Publicitate Imobiliară Dragomiresti

A. Partea I. Descrierea imobilului

TEREN Extravilan Nr. CF vechi:789

Adresa: Jud. Maramures

Nr. Crt	Nr cadastral Nr. topografic	Suprafaţa* (mp)	Observaţii / Referinţe
A1		15.811	Sector cadastral:31 Teren neimprejmuit; parte din număr topografic 2485

B. Partea II. Proprietari şi acte

Inscrieri privitoare la dreptul de proprietate şi alte drepturi reale		Referinţe
3430 / 20/03/2025		
Act Normativ nr. Legea 7, din 13/03/1996 emis de PARLAMENTUL ROMÂNIEI;		
B1	Intabulare, drept de PROPRIETATE, dobandit prin Lege, cota actuala 1/1	A1
	1) **NEIDENTIFICAT NEIDENTIFICAT**	
Act Administrativ nr. Adeverința nr. 939, din 25/02/2025 emis de Primăria comunei Poienile Izei;		
B2	se notează posesia faptică în favoarea lui	A1
	1) **DUNKA VASILE**	

C. Partea III. SARCINI .

Inscrieri privind dezmembramintele dreptului de proprietate, drepturi reale de garanţie şi sarcini	Referinţe
NU SUNT	

Document care conține date cu caracter personal, protejat de prevederile Regulamentului (UE) nr. 679/2016 și Legii 190/2018

Anexa Nr. 1 La Partea I

Teren

Nr cadastral	Suprafaţa (mp)*	Observaţii / Referinţe
	15.811	parte din număr topografic 2485

* Suprafaţa este determinată in planul de proiecţie Stereo 70.

DETALII LINIARE IMOBIL

Date referitoare la teren

Crt	Categorie folosință	Intra vilan	Suprafaţa (mp)	Tarla	Parcelă	Nr. topo	Observaţii / Referinţe
1	faneata	NU	10.000	-	-	-	
2	faneata	NU	5.811	-	-	-	fâneață împădurită

Lungime Segmente
1) Valorile lungimilor segmentelor sunt obţinute din proiecţie în plan.

Punct început	X / Y	Punct sfârşit	X / Y	Lungime segment (** (m)
1	435.611,371 688.788,963	2	435.568,123 688.786,203	43.336
2	435.568,123 688.786,203	3	435.538,744 688.784,482	29.429
3	435.538,744 688.784,482	4	435.508,616 688.783,769	30.136
4	435.508,616 688.783,769	5	435.509,045 688.764,149	19.625

Document care conține date cu caracter personal, protejat de prevederile Regulamentului (UE) nr. 679/2016 și Legii 190/2018

Punct început	X / Y	Punct sfârşit	X / Y	Lungime segment (** (m)
5	435.509,045 688.764,149	6	435.505,481 688.737,386	26.999
6	435.505,481 688.737,386	7	435.501,854 688.716,88	20.824
7	435.501,854 688.716,88	8	435.499,658 688.704,163	12.905
8	435.499,658 688.704,163	9	435.498,365 688.680,429	23.769
9	435.498,365 688.680,429	10	435.496,805 688.649,99	30.479
10	435.496,805 688.649,99	11	435.497,737 688.637,561	12.464
11	435.497,737 688.637,561	12	435.500,57 688.613,753	23.976
12	435.500,57 688.613,753	13	435.562,396 688.618,409	62.001
13	435.562,396 688.618,409	14	435.614,499 688.615,723	52.172
14	435.614,499 688.615,723	15	435.597,222 688.638,571	28.645
15	435.597,222 688.638,571	16	435.580,48 688.657,283	25.108
16	435.580,48 688.657,283	17	435.557,761 688.674,858	28.723
17	435.557,761 688.674,858	18	435.571,145 688.686,967	18.049
18	435.571,145 688.686,967	19	435.585,523 688.710,113	27.248
19	435.585,523 688.710,113	20	435.616,795 688.735,257	40.127
20	435.616,795 688.735,257	1	435.611,371 688.788,963	53.979

** Lungimile segmentelor sunt determinate în planul de proiecţie Stereo 70 şi sunt rotunjite la 1 milimetru.
*** Distanţa dintre puncte este formată din segmente cumulate ce sunt mai mici decât valoarea 1 milimetru.

Document care conține date cu caracter personal, protejat de prevederile Regulamentului (UE) nr. 679/2016 și Legii 190/2018

DATE DESPRE IMOBILUL NR. 3431

Oficiul de Cadastru şi Publicitate Imobiliară MARAMURES
Biroul de Cadastru şi Publicitate Imobiliară Dragomiresti

A. Partea I. Descrierea imobilului

TEREN Extravilan Nr. CF vechi:1663

Adresa: Jud. Maramures

Nr. Crt	Nr cadastral Nr. topografic	Suprafaţa* (mp)	Observaţii / Referinţe
A1		15.250	Sector cadastral:31 Teren neimprejmuit; parte din număr topografic 2526

B. Partea II. Proprietari şi acte

Inscrieri privitoare la dreptul de proprietate şi alte drepturi reale		Referinţe
3431 / 20/03/2025		
Act Normativ nr. Legea 7, din 13/03/1996 emis de PARLAMENTUL ROMÂNIEI;		
B1	Intabulare, drept de PROPRIETATE, dobandit prin Lege, cota actuala 1/1	A1
	1) **NEIDENTIFICAT NEIDENTIFICAT**	
Act Administrativ nr. Adeverința nr. 898, din 24/02/2025 emis de Primăria comunei Poienile Izei;		
B2	se notează posesia faptică în favoarea lui	A1
	1) **ILIEȘ SORIN**	

C. Partea III. SARCINI .

Inscrieri privind dezmembramintele dreptului de proprietate, drepturi reale de garanţie şi sarcini	Referinţe
NU SUNT	

Document care conține date cu caracter personal, protejat de prevederile Regulamentului (UE) nr. 679/2016 și Legii 190/2018

Anexa Nr. 1 La Partea I

Teren

Nr cadastral	Suprafaţa (mp)*	Observaţii / Referinţe
	15.250	parte din număr topografic 2526

* Suprafaţa este determinată in planul de proiecţie Stereo 70.

DETALII LINIARE IMOBIL

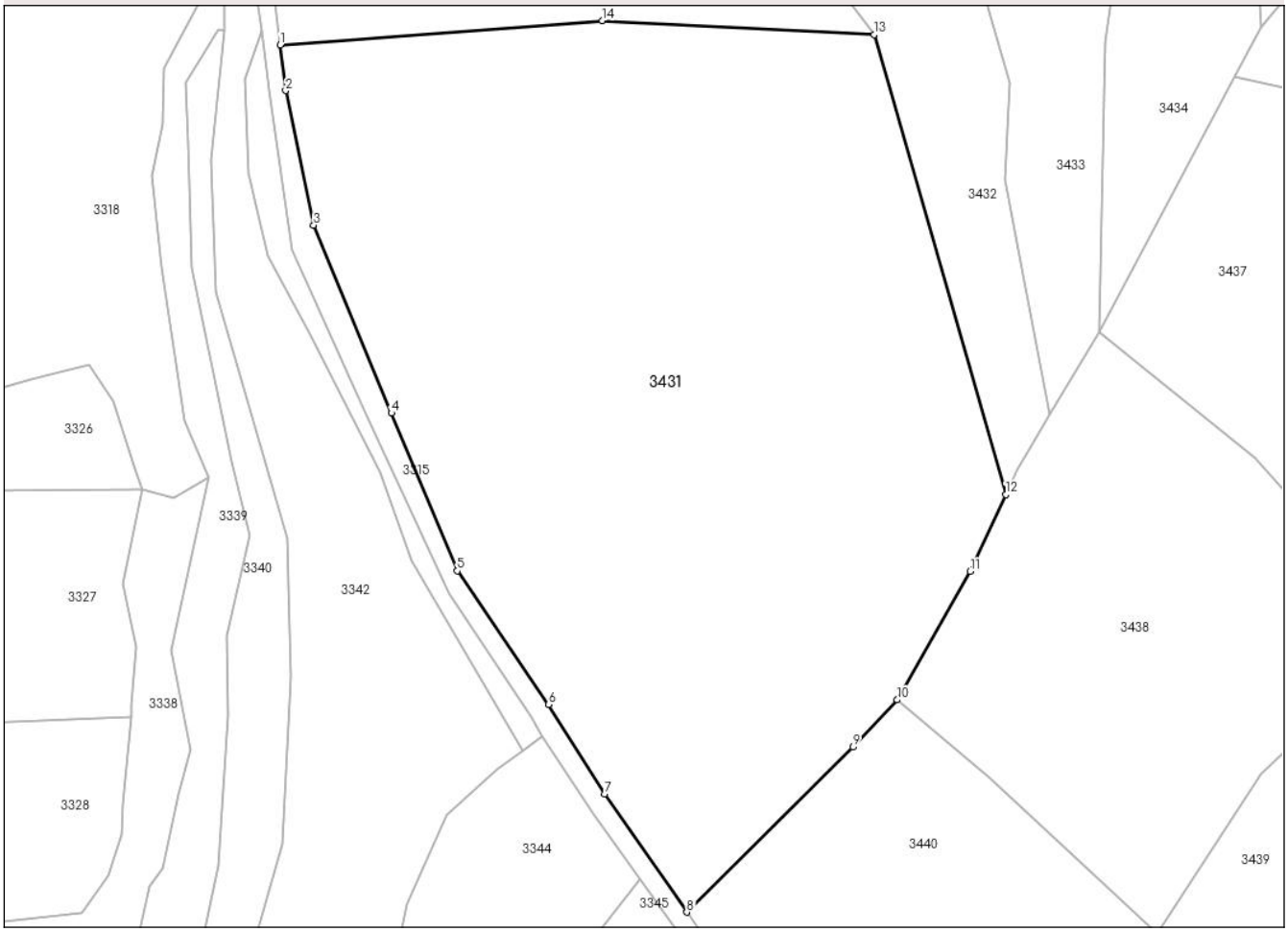

Date referitoare la teren

Crt	Categorie folosință	Intra vilan	Suprafaţa (mp)	Tarla	Parcelă	Nr. topo	Observaţii / Referinţe
1	faneata	NU	10.000	-	-	-	
2	faneata	NU	5.250	-	-	-	fâneață împădurită

Lungime Segmente
1) Valorile lungimilor segmentelor sunt obţinute din proiecţie în plan.

Punct început	X / Y	Punct sfârşit	X / Y	Lungime segment (** (m)
1	435.500,57 688.613,753	2	435.501,61 688.605,016	8.799
2	435.501,61 688.605,016	3	435.506,968 688.579,235	26.332
3	435.506,968 688.579,235	4	435.521,897 688.543,208	38.998
4	435.521,897 688.543,208	5	435.534,504 688.512,955	32.775

Document care conține date cu caracter personal, protejat de prevederile Regulamentului (UE) nr. 679/2016 și Legii 190/2018

Punct început	X / Y	Punct sfârşit	X / Y	Lungime segment (** (m)
5	435.534,504 688.512,955	6	435.552,067 688.487,359	31.042
6	435.552,067 688.487,359	7	435.562,786 688.470,204	20.228
7	435.562,786 688.470,204	8	435.578,571 688.447,516	27.639
8	435.578,571 688.447,516	9	435.610,454 688.479,173	44.93
9	435.610,454 688.479,173	10	435.618,958 688.488,207	12.407
10	435.618,958 688.488,207	11	435.632,998 688.512,831	28.345
11	435.632,998 688.512,831	12	435.639,8 688.527,564	16.227
12	435.639,8 688.527,564	13	435.614,499 688.615,723	91.718
13	435.614,499 688.615,723	14	435.562,396 688.618,409	52.172
14	435.562,396 688.618,409	1	435.500,57 688.613,753	62.001

** Lungimile segmentelor sunt determinate în planul de proiecţie Stereo 70 şi sunt rotunjite la 1 milimetru.
*** Distanţa dintre puncte este formată din segmente cumulate ce sunt mai mici decât valoarea 1 milimetru.

Document care conține date cu caracter personal, protejat de prevederile Regulamentului (UE) nr. 679/2016 și Legii 190/2018

DATE DESPRE IMOBILUL NR. 3432

Oficiul de Cadastru şi Publicitate Imobiliară MARAMURES
Biroul de Cadastru şi Publicitate Imobiliară Dragomiresti

A. Partea I. Descrierea imobilului

TEREN Extravilan Nr. CF vechi:1663

Adresa: Jud. Maramures

Nr. Crt	Nr cadastral Nr. topografic	Suprafaţa* (mp)	Observaţii / Referinţe
A1		4.897	Sector cadastral:31 Teren neimprejmuit; parte din număr topografic 2526

B. Partea II. Proprietari şi acte

Inscrieri privitoare la dreptul de proprietate şi alte drepturi reale		Referinţe
3432 / 20/03/2025		
Act Normativ nr. Legea 7, din 13/03/1996 emis de PARLAMENTUL ROMÂNIEI;		
B1	Intabulare, drept de PROPRIETATE, dobandit prin Lege, cota actuala 1/1	A1
	1) **NEIDENTIFICAT NEIDENTIFICAT**	
Act Administrativ nr. Adeverința nr. 899, din 24/02/2025 emis de Primăria comunei Poienile Izei;		
B2	se notează posesia faptică în favoarea lui	A1
	1) **MUNTEAN GAVRILA**	

C. Partea III. SARCINI .

Inscrieri privind dezmembramintele dreptului de proprietate, drepturi reale de garanţie şi sarcini	Referinţe
NU SUNT	

Document care conține date cu caracter personal, protejat de prevederile Regulamentului (UE) nr. 679/2016 și Legii 190/2018

Anexa Nr. 1 La Partea I

Teren

Nr cadastral	Suprafaţa (mp)*	Observaţii / Referinţe
	4.897	parte din număr topografic 2526

* Suprafaţa este determinată in planul de proiecţie Stereo 70.

DETALII LINIARE IMOBIL

Date referitoare la teren

Crt	Categorie folosință	Intra vilan	Suprafaţa (mp)	Tarla	Parcelă	Nr. topo	Observaţii / Referinţe
1	faneata	NU	897	-	-	-	
2	faneata	NU	4.000	-	-	-	fâneață împădurită

Lungime Segmente
1) Valorile lungimilor segmentelor sunt obţinute din proiecţie în plan.

Punct început	X / Y	Punct sfârşit	X / Y	Lungime segment (** (m)
1	435.585,523 688.710,113	2	435.571,145 688.686,967	27.248
2	435.571,145 688.686,967	3	435.557,761 688.674,858	18.049
3	435.557,761 688.674,858	4	435.580,48 688.657,283	28.723
4	435.580,48 688.657,283	5	435.597,222 688.638,571	25.108

Document care conține date cu caracter personal, protejat de prevederile Regulamentului (UE) nr. 679/2016 și Legii 190/2018

Punct început	X / Y	Punct sfârşit	X / Y	Lungime segment (** (m)
5	435.597,222 688.638,571	6	435.614,499 688.615,723	28.645
6	435.614,499 688.615,723	7	435.639,8 688.527,564	91.718
7	435.639,8 688.527,564	8	435.641,963 688.532,249	5.16
8	435.641,963 688.532,249	9	435.648,312 688.542,865	12.37
9	435.648,312 688.542,865	10	435.639,551 688.588,025	46.002
10	435.639,551 688.588,025	11	435.640,601 688.606,453	18.458
11	435.640,601 688.606,453	12	435.636,505 688.620,991	15.104
12	435.636,505 688.620,991	13	435.633,726 688.652,992	32.121
13	435.633,726 688.652,992	14	435.627,123 688.671,087	19.262
14	435.627,123 688.671,087	15	435.589,004 688.700,44	48.111
15	435.589,004 688.700,44	1	435.585,523 688.710,113	10.28

** Lungimile segmentelor sunt determinate în planul de proiecţie Stereo 70 şi sunt rotunjite la 1 milimetru.
*** Distanţa dintre puncte este formată din segmente cumulate ce sunt mai mici decât valoarea 1 milimetru.

Document care conține date cu caracter personal, protejat de prevederile Regulamentului (UE) nr. 679/2016 și Legii 190/2018

DATE DESPRE IMOBILUL NR. 3433

Oficiul de Cadastru şi Publicitate Imobiliară MARAMURES
Biroul de Cadastru şi Publicitate Imobiliară Dragomiresti

A. Partea I. Descrierea imobilului

TEREN Extravilan Nr. CF vechi:2000

Adresa: Jud. Maramures

Nr. Crt	Nr cadastral Nr. topografic	Suprafaţa* (mp)	Observaţii / Referinţe
A1		4.965	Sector cadastral:31 Teren neimprejmuit; parte din număr topografic 2525

B. Partea II. Proprietari şi acte

Inscrieri privitoare la dreptul de proprietate şi alte drepturi reale		Referinţe
3433 / 20/03/2025		
Act Normativ nr. Legea 7, din 13/03/1996 emis de PARLAMENTUL ROMÂNIEI;		
B1	Intabulare, drept de PROPRIETATE, dobandit prin Lege, cota actuala 1/1	A1
	1) **NEIDENTIFICAT NEIDENTIFICAT**	
Act Administrativ nr. Adeverința nr. 900, din 24/02/2025 emis de Primăria comunei Poienile Izei;		
B2	se notează posesia faptică în favoarea lui	A1
	1) **TRIFAN ANISIE**	

C. Partea III. SARCINI .

Inscrieri privind dezmembramintele dreptului de proprietate, drepturi reale de garanţie şi sarcini	Referinţe
NU SUNT	

Anexa Nr. 1 La Partea I

Teren

Nr cadastral	Suprafaţa (mp)*	Observaţii / Referinţe
	4.965	parte din număr topografic 2525

* Suprafaţa este determinată in planul de proiecţie Stereo 70.

DETALII LINIARE IMOBIL

Date referitoare la teren

Crt	Categorie folosință	Intra vilan	Suprafaţa (mp)	Tarla	Parcelă	Nr. topo	Observaţii / Referinţe
1	faneata	NU	1.965	-	-	-	
2	faneata	NU	3.000	-	-	-	fâneață împădurită

Lungime Segmente
1) Valorile lungimilor segmentelor sunt obţinute din proiecţie în plan.

Punct început	X / Y	Punct sfârşit	X / Y	Lungime segment (** (m)
1	435.635,471 688.722,693	2	435.616,795 688.735,257	22.509
2	435.616,795 688.735,257	3	435.585,523 688.710,113	40.127
3	435.585,523 688.710,113	4	435.589,004 688.700,44	10.28
4	435.589,004 688.700,44	5	435.627,123 688.671,087	48.111

Document care conține date cu caracter personal, protejat de prevederile Regulamentului (UE) nr. 679/2016 și Legii 190/2018

Punct început	X / Y	Punct sfârşit	X / Y	Lungime segment (** (m)
5	435.627,123 688.671,087	6	435.633,726 688.652,992	19.262
6	435.633,726 688.652,992	7	435.636,505 688.620,991	32.121
7	435.636,505 688.620,991	8	435.640,601 688.606,453	15.104
8	435.640,601 688.606,453	9	435.639,551 688.588,025	18.458
9	435.639,551 688.588,025	10	435.648,312 688.542,865	46.002
10	435.648,312 688.542,865	11	435.657,722 688.558,6	18.334
11	435.657,722 688.558,6	12	435.658,879 688.614,44	55.852
12	435.658,879 688.614,44	13	435.661,388 688.632,347	18.082
13	435.661,388 688.632,347	14	435.652,246 688.679,267	47.802
14	435.652,246 688.679,267	1	435.635,471 688.722,693	46.553

** Lungimile segmentelor sunt determinate în planul de proiecţie Stereo 70 şi sunt rotunjite la 1 milimetru.
*** Distanţa dintre puncte este formată din segmente cumulate ce sunt mai mici decât valoarea 1 milimetru.

Document care conține date cu caracter personal, protejat de prevederile Regulamentului (UE) nr. 679/2016 și Legii 190/2018

DATE DESPRE IMOBILUL NR. 3434

Oficiul de Cadastru şi Publicitate Imobiliară MARAMURES
Biroul de Cadastru şi Publicitate Imobiliară Dragomiresti

A. Partea I. Descrierea imobilului

TEREN Extravilan Nr. CF vechi:396

Adresa: Jud. Maramures

Nr. Crt	Nr cadastral Nr. topografic	Suprafaţa* (mp)	Observaţii / Referinţe
A1		4.905	Sector cadastral:31 Teren neimprejmuit; parte din număr topografic 2524

B. Partea II. Proprietari şi acte

Inscrieri privitoare la dreptul de proprietate şi alte drepturi reale		Referinţe
3434 / 20/03/2025		
Act Normativ nr. Legea 7, din 13/03/1996 emis de PARLAMENTUL ROMÂNIEI;		
B1	Intabulare, drept de PROPRIETATE, dobandit prin Lege, cota actuala 1/1	A1
	1) **NEIDENTIFICAT NEIDENTIFICAT**	
Act Administrativ nr. Adeverința nr. 901, din 24/02/2025 emis de Primăria comunei Poienile Izei;		
B2	se notează posesia faptică în favoarea lui	A1
	1) **GIURGI VASILE** 2) **GIURGI GAVRILĂ**	

C. Partea III. SARCINI .

Inscrieri privind dezmembramintele dreptului de proprietate, drepturi reale de garanţie şi sarcini	Referinţe
NU SUNT	

Document care conține date cu caracter personal, protejat de prevederile Regulamentului (UE) nr. 679/2016 și Legii 190/2018

Anexa Nr. 1 La Partea I

Teren

Nr cadastral	Suprafaţa (mp)*	Observaţii / Referinţe
	4.905	parte din număr topografic 2524

* Suprafaţa este determinată in planul de proiecţie Stereo 70.

DETALII LINIARE IMOBIL

Date referitoare la teren

Crt	Categorie folosință	Intra vilan	Suprafaţa (mp)	Tarla	Parcelă	Nr. topo	Observaţii / Referinţe
1	faneata	NU	1.905	-	-	-	
2	faneata	NU	3.000	-	-	-	fâneață împădurită

Lungime Segmente
1) Valorile lungimilor segmentelor sunt obţinute din proiecţie în plan.

Punct început	X / Y	Punct sfârşit	X / Y	Lungime segment (** (m)
1	435.677,1 688.695,839	2	435.670,733 688.707,191	13.016
2	435.670,733 688.707,191	3	435.662,229 688.723,038	17.985
3	435.662,229 688.723,038	4	435.656,224 688.740,867	18.813
4	435.656,224 688.740,867	5	435.651,117 688.748,771	9.41

Document care conține date cu caracter personal, protejat de prevederile Regulamentului (UE) nr. 679/2016 și Legii 190/2018

Punct început	X / Y	Punct sfârşit	X / Y	Lungime segment (** (m)
5	435.651,117 688.748,771	6	435.638,481 688.757,121	15.146
6	435.638,481 688.757,121	7	435.616,795 688.735,257	30.795
7	435.616,795 688.735,257	8	435.635,471 688.722,693	22.509
8	435.635,471 688.722,693	9	435.652,246 688.679,267	46.553
9	435.652,246 688.679,267	10	435.661,388 688.632,347	47.802
10	435.661,388 688.632,347	11	435.658,879 688.614,44	18.082
11	435.658,879 688.614,44	12	435.657,722 688.558,6	55.852
12	435.657,722 688.558,6	13	435.683,746 688.607,57	55.455
13	435.683,746 688.607,57	14	435.688,859 688.617,192	10.896
14	435.688,859 688.617,192	15	435.685,385 688.669,804	52.727
15	435.685,385 688.669,804	1	435.677,1 688.695,839	27.321

** Lungimile segmentelor sunt determinate în planul de proiecţie Stereo 70 şi sunt rotunjite la 1 milimetru.
*** Distanţa dintre puncte este formată din segmente cumulate ce sunt mai mici decât valoarea 1 milimetru.

Document care conține date cu caracter personal, protejat de prevederile Regulamentului (UE) nr. 679/2016 și Legii 190/2018

DATE DESPRE IMOBILUL NR. 3435

Oficiul de Cadastru şi Publicitate Imobiliară MARAMURES
Biroul de Cadastru şi Publicitate Imobiliară Dragomiresti

A. Partea I. Descrierea imobilului

TEREN Extravilan Nr. CF vechi:536

Adresa: Jud. Maramures

Nr. Crt	Nr cadastral Nr. topografic	Suprafaţa* (mp)	Observaţii / Referinţe
A1		4.230	Sector cadastral:31 Teren neimprejmuit; parte din număr topografic 2489

B. Partea II. Proprietari şi acte

Inscrieri privitoare la dreptul de proprietate şi alte drepturi reale		Referinţe
3435 / 20/03/2025		
Act Normativ nr. Legea 7, din 13/03/1996 emis de PARLAMENTUL ROMÂNIEI;		
B1	Intabulare, drept de PROPRIETATE, dobandit prin Lege, cota actuala 1/1	A1
	1) **NEIDENTIFICAT NEIDENTIFICAT**	
Act Administrativ nr. Adeverința nr. 902, din 24/02/2025 emis de Primăria comunei Poienile Izei;		
B2	se notează posesia faptică în favoarea lui	A1
	1) **ILIEȘ GHEORGHE** 2) **DUNCA IONIȚA**	

C. Partea III. SARCINI .

Inscrieri privind dezmembramintele dreptului de proprietate, drepturi reale de garanţie şi sarcini	Referinţe
NU SUNT	

Document care conține date cu caracter personal, protejat de prevederile Regulamentului (UE) nr. 679/2016 și Legii 190/2018

Anexa Nr. 1 La Partea I

Teren

Nr cadastral	Suprafaţa (mp)*	Observaţii / Referinţe
	4.230	parte din număr topografic 2489

* Suprafaţa este determinată in planul de proiecţie Stereo 70.

DETALII LINIARE IMOBIL

Date referitoare la teren

Crt	Categorie folosință	Intra vilan	Suprafaţa (mp)	Tarla	Parcelă	Nr. topo	Observaţii / Referinţe
1	faneata	NU	2.000	-	-	-	
2	faneata	NU	2.230	-	-	-	fâneață împădurită

Lungime Segmente

1) Valorile lungimilor segmentelor sunt obţinute din proiecţie în plan.

Punct început	X / Y	Punct sfârşit	X / Y	Lungime segment (** (m)
1	435.693,353 688.741,086	2	435.696,375 688.749,816	9.238
2	435.696,375 688.749,816	3	435.696,375 688.759,925	10.109
3	435.696,375 688.759,925	4	435.692,324 688.772,99	13.679
4	435.692,324 688.772,99	5	435.677,626 688.783,277	17.94

Document care conține date cu caracter personal, protejat de prevederile Regulamentului (UE) nr. 679/2016 și Legii 190/2018

Punct început	X / Y	Punct sfârşit	X / Y	Lungime segment (** (m)
5	435.677,626 688.783,277	6	435.638,481 688.757,121	47.079
6	435.638,481 688.757,121	7	435.651,117 688.748,771	15.146
7	435.651,117 688.748,771	8	435.656,224 688.740,867	9.41
8	435.656,224 688.740,867	9	435.662,229 688.723,038	18.813
9	435.662,229 688.723,038	10	435.670,733 688.707,191	17.985
10	435.670,733 688.707,191	11	435.677,1 688.695,839	13.016
11	435.677,1 688.695,839	12	435.685,385 688.669,804	27.321
12	435.685,385 688.669,804	13	435.688,859 688.617,192	52.727
13	435.688,859 688.617,192	14	435.704,194 688.635,581	23.944
14	435.704,194 688.635,581	15	435.707,952 688.676,344	40.936
15	435.707,952 688.676,344	16	435.699,611 688.692,435	18.124
16	435.699,611 688.692,435	17	435.697,413 688.700,048	7.924
17	435.697,413 688.700,048	18	435.695,233 688.711,13	11.294
18	435.695,233 688.711,13	19	435.689,565 688.723,738	13.823
19	435.689,565 688.723,738	20	435.685,686 688.733,789	10.774
20	435.685,686 688.733,789	1	435.693,353 688.741,086	10.584

** Lungimile segmentelor sunt determinate în planul de proiecţie Stereo 70 şi sunt rotunjite la 1 milimetru.
*** Distanţa dintre puncte este formată din segmente cumulate ce sunt mai mici decât valoarea 1 milimetru.

Document care conține date cu caracter personal, protejat de prevederile Regulamentului (UE) nr. 679/2016 și Legii 190/2018

DATE DESPRE IMOBILUL NR. 3436

Oficiul de Cadastru şi Publicitate Imobiliară MARAMURES
Biroul de Cadastru şi Publicitate Imobiliară Dragomiresti

A. Partea I. Descrierea imobilului

TEREN Extravilan Nr. CF vechi:1916

Adresa: Jud. Maramures

Nr. Crt	Nr cadastral Nr. topografic	Suprafaţa* (mp)	Observaţii / Referinţe
A1		6.797	Sector cadastral:31 Teren neimprejmuit; parte din număr topografic 2488

B. Partea II. Proprietari şi acte

Inscrieri privitoare la dreptul de proprietate şi alte drepturi reale		Referinţe
3436 / 20/03/2025		
Act Normativ nr. Legea 7, din 13/03/1996 emis de PARLAMENTUL ROMÂNIEI;		
B1	Intabulare, drept de PROPRIETATE, dobandit prin Lege, cota actuala 1/1	A1
	1) **NEIDENTIFICAT NEIDENTIFICAT**	
Act Administrativ nr. Adeverința nr. 903, din 24/02/2025 emis de Primăria comunei Poienile Izei;		
B2	se notează posesia faptică în favoarea lui	A1
	1) **MUNTEAN CORNEL**	

C. Partea III. SARCINI .

Inscrieri privind dezmembramintele dreptului de proprietate, drepturi reale de garanţie şi sarcini	Referinţe
NU SUNT	

Document care conține date cu caracter personal, protejat de prevederile Regulamentului (UE) nr. 679/2016 și Legii 190/2018

Anexa Nr. 1 La Partea I

Teren

Nr cadastral	Suprafaţa (mp)*	Observaţii / Referinţe
	6.797	parte din număr topografic 2488

* Suprafaţa este determinată in planul de proiecţie Stereo 70.

DETALII LINIARE IMOBIL

Date referitoare la teren

Crt	Categorie folosință	Intra vilan	Suprafaţa (mp)	Tarla	Parcelă	Nr. topo	Observaţii / Referinţe
1	faneata	NU	4.797	-	-	-	
2	faneata	NU	2.000	-	-	-	fâneață împădurită

Lungime Segmente

1) Valorile lungimilor segmentelor sunt obţinute din proiecţie în plan.

Punct început	X / Y	Punct sfârşit	X / Y	Lungime segment (** (m)
1	435.701,773 688.825,034	2	435.677,626 688.783,277	48.236
3	435.692,324 688.772,99	4	435.696,375 688.759,925	13.679
5	435.696,375 688.749,816	6	435.693,353 688.741,086	9.238
7	435.685,686 688.733,789	8	435.689,565 688.723,738	10.774

Punct început	X / Y	Punct sfârşit	X / Y	Lungime segment (** (m)
2	435.677,626 688.783,277	3	435.692,324 688.772,99	17.94
4	435.696,375 688.759,925	5	435.696,375 688.749,816	10.109
6	435.693,353 688.741,086	7	435.685,686 688.733,789	10.584
8	435.689,565 688.723,738	9	435.695,233 688.711,13	13.823

Document care conține date cu caracter personal, protejat de prevederile Regulamentului (UE) nr. 679/2016 și Legii 190/2018

Punct început	X / Y	Punct sfârşit	X / Y	Lungime segment (** (m)
9	435.695,233 688.711,13	10	435.697,413 688.700,048	11.294
11	435.699,611 688.692,435	12	435.707,952 688.676,344	18.124
13	435.704,194 688.635,581	14	435.688,859 688.617,192	23.944
15	435.683,746 688.607,57	16	435.716,891 688.600,41	33.91
17	435.717,496 688.609,608	18	435.721,459 688.626,184	17.043
19	435.719,412 688.639,768	20	435.727,45 688.653,838	16.204
21	435.731,996 688.670,55	22	435.731,18 688.702,365	31.825
23	435.731,18 688.724,339	24	435.738,476 688.745,124	22.028
25	435.730,372 688.774,529	1	435.701,773 688.825,034	58.04

Punct început	X / Y	Punct sfârşit	X / Y	Lungime segment (** (m)
10	435.697,413 688.700,048	11	435.699,611 688.692,435	7.924
12	435.707,952 688.676,344	13	435.704,194 688.635,581	40.936
14	435.688,859 688.617,192	15	435.683,746 688.607,57	10.896
16	435.716,891 688.600,41	17	435.717,496 688.609,608	9.218
18	435.721,459 688.626,184	19	435.719,412 688.639,768	13.737
20	435.727,45 688.653,838	21	435.731,996 688.670,55	17.319
22	435.731,18 688.702,365	23	435.731,18 688.724,339	21.974
24	435.738,476 688.745,124	25	435.730,372 688.774,529	30.501

** Lungimile segmentelor sunt determinate în planul de proiecţie Stereo 70 şi sunt rotunjite la 1 milimetru.
*** Distanţa dintre puncte este formată din segmente cumulate ce sunt mai mici decât valoarea 1 milimetru.

Document care conține date cu caracter personal, protejat de prevederile Regulamentului (UE) nr. 679/2016 și Legii 190/2018

DATE DESPRE IMOBILUL NR. 3437

Oficiul de Cadastru şi Publicitate Imobiliară MARAMURES
Biroul de Cadastru şi Publicitate Imobiliară Dragomiresti

A. Partea I. Descrierea imobilului

TEREN Extravilan Nr. CF vechi:1006

Adresa: Jud. Maramures

Nr. Crt	Nr cadastral Nr. topografic	Suprafaţa* (mp)	Observaţii / Referinţe
A1		17.356	Sector cadastral:31 Teren neimprejmuit; parte din număr topografic 2486

B. Partea II. Proprietari şi acte

Inscrieri privitoare la dreptul de proprietate şi alte drepturi reale		Referinţe
3437 / 22/05/2025		
Act Normativ nr. Legea 7, din 13/03/1996 emis de Parlamentul României (art. 13);		
B1	Inscrierea posesiei, drept de PROPRIETATE, dobandit prin Lege, cota actuala 1/1	A1
	1) **NEIDENTIFICAT NEIDENTIFICAT**	
Act Normativ nr. Legea 7, din 13/03/1996 emis de Parlamentul Romaniei (art. 13);		
B2	Se noteaza mentiunea de proprietar neidentificat	A1

C. Partea III. SARCINI .

Inscrieri privind dezmembramintele dreptului de proprietate, drepturi reale de garanţie şi sarcini	Referinţe
NU SUNT	

Document care conține date cu caracter personal, protejat de prevederile Regulamentului (UE) nr. 679/2016 și Legii 190/2018

Anexa Nr. 1 La Partea I

Teren

Nr cadastral	Suprafaţa (mp)*	Observaţii / Referinţe
	17.356	parte din număr topografic 2486

* Suprafaţa este determinată in planul de proiecţie Stereo 70.

DETALII LINIARE IMOBIL

Date referitoare la teren

Crt	Categorie folosință	Intra vilan	Suprafaţa (mp)	Tarla	Parcelă	Nr. topo	Observaţii / Referinţe
1	faneata	NU	17.356	-	-	-	fâneață împădurită

Lungime Segmente
1) Valorile lungimilor segmentelor sunt obţinute din proiecţie în plan.

Punct început	X / Y	Punct sfârşit	X / Y	Lungime segment (** (m)
1	435.819,813 688.573,119	2	435.743,968 688.554,511	78.094
2	435.743,968 688.554,511	3	435.722,375 688.592,062	43.317
3	435.722,375 688.592,062	4	435.716,891 688.600,41	9.988
4	435.716,891 688.600,41	5	435.683,746 688.607,57	33.91
5	435.683,746 688.607,57	6	435.657,722 688.558,6	55.455

Document care conține date cu caracter personal, protejat de prevederile Regulamentului (UE) nr. 679/2016 și Legii 190/2018

Punct început	X / Y	Punct sfârşit	X / Y	Lungime segment (** (m)
6	435.657,722 688.558,6	7	435.687,707 688.534,662	38.368
7	435.687,707 688.534,662	8	435.711,825 688.506,892	36.781
8	435.711,825 688.506,892	9	435.716,045 688.499,913	8.156
9	435.716,045 688.499,913	10	435.728,082 688.480,001	23.268
10	435.728,082 688.480,001	11	435.724,57 688.437,194	42.951
11	435.724,57 688.437,194	12	435.739,233 688.417,078	24.893
12	435.739,233 688.417,078	13	435.744,802 688.406,229	12.195
13	435.744,802 688.406,229	14	435.747,924 688.398,313	8.509
14	435.747,924 688.398,313	15	435.785,383 688.420,448	43.51
15	435.785,383 688.420,448	16	435.820,087 688.507,227	93.461
16	435.820,087 688.507,227	17	435.826,269 688.547,598	40.842
17	435.826,269 688.547,598	1	435.819,813 688.573,119	26.325

** Lungimile segmentelor sunt determinate în planul de proiecţie Stereo 70 şi sunt rotunjite la 1 milimetru.
*** Distanţa dintre puncte este formată din segmente cumulate ce sunt mai mici decât valoarea 1 milimetru.

Document care conține date cu caracter personal, protejat de prevederile Regulamentului (UE) nr. 679/2016 și Legii 190/2018

DATE DESPRE IMOBILUL NR. 3438

Oficiul de Cadastru şi Publicitate Imobiliară MARAMURES
Biroul de Cadastru şi Publicitate Imobiliară Dragomiresti

A. Partea I. Descrierea imobilului

TEREN Extravilan Nr. CF vechi:258

Adresa: Jud. Maramures

Nr. Crt	Nr cadastral Nr. topografic	Suprafaţa* (mp)	Observaţii / Referinţe
A1		5.697	Sector cadastral:31 Teren neimprejmuit; parte din număr topografic 2487

B. Partea II. Proprietari şi acte

Inscrieri privitoare la dreptul de proprietate şi alte drepturi reale		Referinţe
3438 / 20/03/2025		
Act Normativ nr. Legea 7, din 13/03/1996 emis de PARLAMENTUL ROMÂNIEI;		
B1	Intabulare, drept de PROPRIETATE, dobandit prin Lege, cota actuala 1/1	A1
	1) **NEIDENTIFICAT NEIDENTIFICAT**	
Act Administrativ nr. Adeverința nr. 904, din 24/02/2025 emis de Primăria comunei Poienile Izei;		
B2	se notează posesia faptică în favoarea lui	A1
	1) **MUNTEAN GHEORGHE**	

C. Partea III. SARCINI .

Inscrieri privind dezmembramintele dreptului de proprietate, drepturi reale de garanţie şi sarcini	Referinţe
NU SUNT	

Anexa Nr. 1 La Partea I

Teren

Nr cadastral	Suprafaţa (mp)*	Observaţii / Referinţe
	5.697	parte din număr topografic 2487

* Suprafaţa este determinată in planul de proiecţie Stereo 70.

DETALII LINIARE IMOBIL

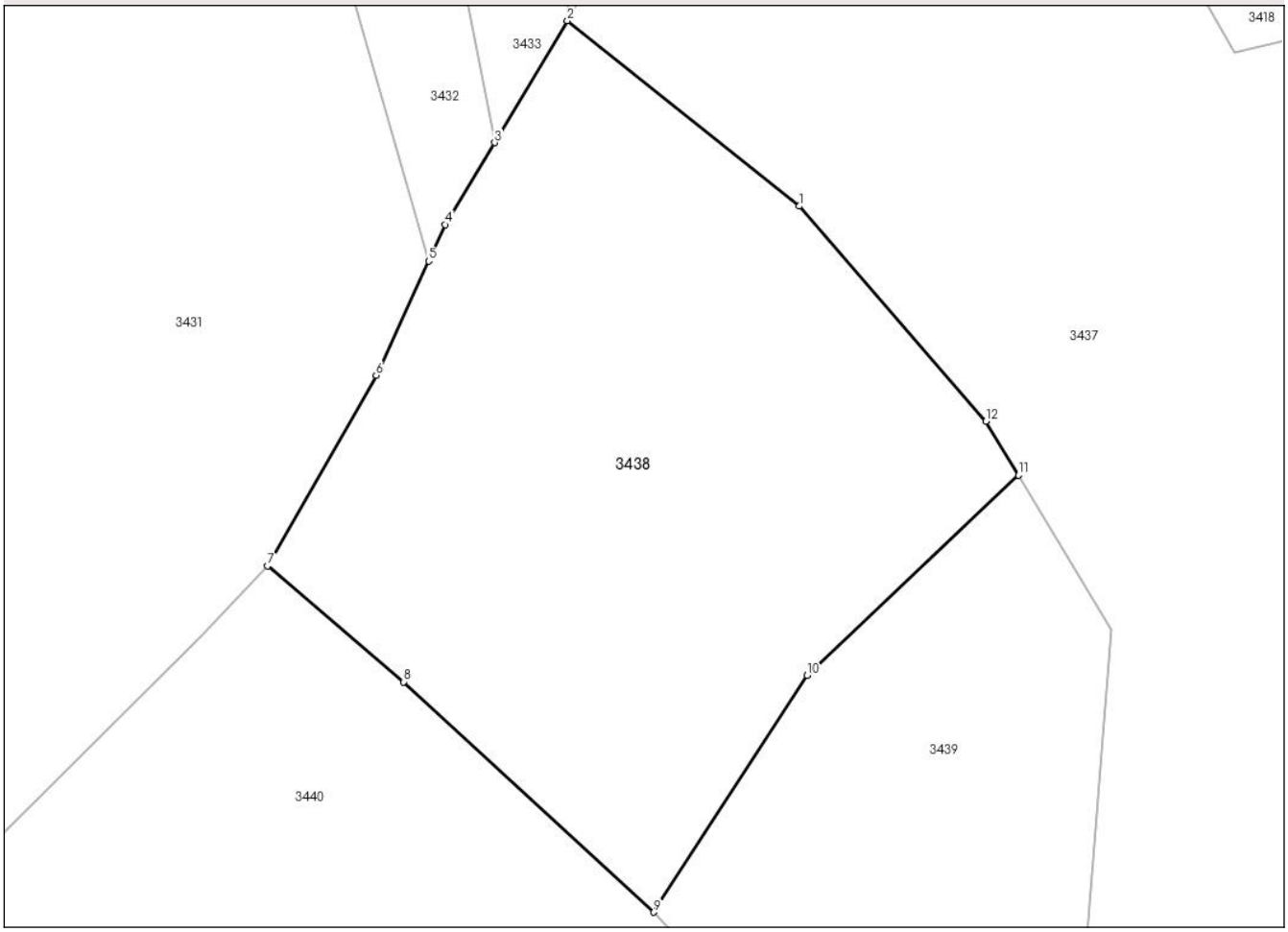

Date referitoare la teren

Crt	Categorie folosință	Intra vilan	Suprafaţa (mp)	Tarla	Parcelă	Nr. topo	Observaţii / Referinţe
1	faneata	NU	5.697	-	-	-	

Lungime Segmente
1) Valorile lungimilor segmentelor sunt obţinute din proiecţie în plan.

Punct început	X / Y	Punct sfârşit	X / Y	Lungime segment (** (m)
1	435.687,707 688.534,662	2	435.657,722 688.558,6	38.368
2	435.657,722 688.558,6	3	435.648,312 688.542,865	18.334
3	435.648,312 688.542,865	4	435.641,963 688.532,249	12.37
4	435.641,963 688.532,249	5	435.639,8 688.527,564	5.16
5	435.639,8 688.527,564	6	435.632,998 688.512,831	16.227

Document care conține date cu caracter personal, protejat de prevederile Regulamentului (UE) nr. 679/2016 și Legii 190/2018

Punct început	X / Y	Punct sfârşit	X / Y	Lungime segment (** (m)
6	435.632,998 688.512,831	7	435.618,958 688.488,207	28.345
7	435.618,958 688.488,207	8	435.636,554 688.473,232	23.106
8	435.636,554 688.473,232	9	435.668,9 688.443,5	43.935
9	435.668,9 688.443,5	10	435.688,715 688.474,089	36.446
10	435.688,715 688.474,089	11	435.716,045 688.499,913	37.601
11	435.716,045 688.499,913	12	435.711,825 688.506,892	8.156
12	435.711,825 688.506,892	1	435.687,707 688.534,662	36.781

** Lungimile segmentelor sunt determinate în planul de proiecţie Stereo 70 şi sunt rotunjite la 1 milimetru.
*** Distanţa dintre puncte este formată din segmente cumulate ce sunt mai mici decât valoarea 1 milimetru.

Document care conține date cu caracter personal, protejat de prevederile Regulamentului (UE) nr. 679/2016 și Legii 190/2018

DATE DESPRE IMOBILUL NR. 3439

Oficiul de Cadastru şi Publicitate Imobiliară MARAMURES
Biroul de Cadastru şi Publicitate Imobiliară Dragomiresti

A. Partea I. Descrierea imobilului

TEREN Extravilan Nr. CF vechi:1069

Adresa: Jud. Maramures

Nr. Crt	Nr cadastral Nr. topografic	Suprafaţa* (mp)	Observaţii / Referinţe
A1		5.697	Sector cadastral:31 Teren neimprejmuit; parte din număr topografic 2491

B. Partea II. Proprietari şi acte

Inscrieri privitoare la dreptul de proprietate şi alte drepturi reale		Referinţe
3439 / 20/03/2025		
Act Normativ nr. Legea 7, din 13/03/1996 emis de PARLAMENTUL ROMÂNIEI;		
B1	Intabulare, drept de PROPRIETATE, dobandit prin Lege, cota actuala 1/1	A1
	1) **NEIDENTIFICAT NEIDENTIFICAT**	
Act Administrativ nr. Adeverința nr. 905, din 24/02/2025 emis de Primăria comunei Poienile Izei;		
B2	se notează posesia faptică în favoarea lui	A1
	1) **MUNTEAN GRIGORE-IONEL**	

C. Partea III. SARCINI .

Inscrieri privind dezmembramintele dreptului de proprietate, drepturi reale de garanţie şi sarcini	Referinţe
NU SUNT	

Document care conține date cu caracter personal, protejat de prevederile Regulamentului (UE) nr. 679/2016 și Legii 190/2018

Anexa Nr. 1 La Partea I

Teren

Nr cadastral	Suprafaţa (mp)*	Observaţii / Referinţe
	5.697	parte din număr topografic 2491

* Suprafaţa este determinată in planul de proiecţie Stereo 70.

DETALII LINIARE IMOBIL

Date referitoare la teren

Crt	Categorie folosință	Intra vilan	Suprafaţa (mp)	Tarla	Parcelă	Nr. topo	Observaţii / Referinţe
1	faneata	NU	5.697	-	-	-	

Lungime Segmente
1) Valorile lungimilor segmentelor sunt obţinute din proiecţie în plan.

Punct început	X / Y	Punct sfârşit	X / Y	Lungime segment (** (m)
1	435.716,045 688.499,913	2	435.688,715 688.474,089	37.601
2	435.688,715 688.474,089	3	435.668,9 688.443,5	36.446
3	435.668,9 688.443,5	4	435.684,825 688.426,579	23.236
4	435.684,825 688.426,579	5	435.695,641 688.409,687	20.058
5	435.695,641 688.409,687	6	435.702,645 688.396,06	15.322

Document care conține date cu caracter personal, protejat de prevederile Regulamentului (UE) nr. 679/2016 și Legii 190/2018

Punct început	X / Y	Punct sfârşit	X / Y	Lungime segment (** (m)
6	435.702,645 688.396,06	7	435.704,184 688.392,413	3.958
7	435.704,184 688.392,413	8	435.703,182 688.382,047	10.414
8	435.703,182 688.382,047	9	435.696,399 688.336,694	45.857
9	435.696,399 688.336,694	10	435.736,039 688.376,836	56.416
10	435.736,039 688.376,836	11	435.747,924 688.398,313	24.546
11	435.747,924 688.398,313	12	435.744,802 688.406,229	8.509
12	435.744,802 688.406,229	13	435.739,233 688.417,078	12.195
13	435.739,233 688.417,078	14	435.724,57 688.437,194	24.893
14	435.724,57 688.437,194	15	435.728,082 688.480,001	42.951
15	435.728,082 688.480,001	1	435.716,045 688.499,913	23.268

** Lungimile segmentelor sunt determinate în planul de proiecţie Stereo 70 şi sunt rotunjite la 1 milimetru.
*** Distanţa dintre puncte este formată din segmente cumulate ce sunt mai mici decât valoarea 1 milimetru.

Document care conține date cu caracter personal, protejat de prevederile Regulamentului (UE) nr. 679/2016 și Legii 190/2018

DATE DESPRE IMOBILUL NR. 3440

Oficiul de Cadastru şi Publicitate Imobiliară MARAMURES
Biroul de Cadastru şi Publicitate Imobiliară Dragomiresti

A. Partea I. Descrierea imobilului

TEREN Extravilan Nr. CF vechi:1394

Adresa: Jud. Maramures

Nr. Crt	Nr cadastral Nr. topografic	Suprafaţa* (mp)	Observaţii / Referinţe
A1		13.964	Sector cadastral:31 Teren neimprejmuit; parte din număr topografic 2490

B. Partea II. Proprietari şi acte

Inscrieri privitoare la dreptul de proprietate şi alte drepturi reale		Referinţe
3440 / 20/03/2025		
Act Normativ nr. Legea 7, din 13/03/1996 emis de PARLAMENTUL ROMÂNIEI;		
B1	Intabulare, drept de PROPRIETATE, dobandit prin Lege, cota actuala 1/1	A1
	1) **NEIDENTIFICAT NEIDENTIFICAT**	
Act Administrativ nr. Adeverința nr. 934, din 25/02/2025 emis de Primăria comunei Poienile Izei;		
B2	se notează posesia faptică în favoarea lui	A1
	1) **ILIEȘ PETRU**	

C. Partea III. SARCINI .

Inscrieri privind dezmembramintele dreptului de proprietate, drepturi reale de garanţie şi sarcini	Referinţe
NU SUNT	

Document care conține date cu caracter personal, protejat de prevederile Regulamentului (UE) nr. 679/2016 și Legii 190/2018

Anexa Nr. 1 La Partea I

Teren

Nr cadastral	Suprafaţa (mp)*	Observaţii / Referinţe
	13.964	parte din număr topografic 2490

* Suprafaţa este determinată in planul de proiecţie Stereo 70.

DETALII LINIARE IMOBIL

Date referitoare la teren

Crt	Categorie folosință	Intra vilan	Suprafaţa (mp)	Tarla	Parcelă	Nr. topo	Observaţii / Referinţe
1	faneata	NU	13.964	-	-	-	

Lungime Segmente
1) Valorile lungimilor segmentelor sunt obţinute din proiecţie în plan.

Punct început	X / Y	Punct sfârşit	X / Y	Lungime segment (** (m)
1	435.668,9 688.443,5	2	435.636,554 688.473,232	43.935
3	435.618,958 688.488,207	4	435.610,454 688.479,173	12.407
5	435.578,571 688.447,516	6	435.583,801 688.439,998	9.158
7	435.595,046 688.423,193	8	435.605,144 688.409,514	17.002
9	435.619,167 688.389,632	10	435.619,651 688.390,255	0.789

Punct început	X / Y	Punct sfârşit	X / Y	Lungime segment (** (m)
2	435.636,554 688.473,232	3	435.618,958 688.488,207	23.106
4	435.610,454 688.479,173	5	435.578,571 688.447,516	44.93
6	435.583,801 688.439,998	7	435.595,046 688.423,193	20.22
8	435.605,144 688.409,514	9	435.619,167 688.389,632	24.33
10	435.619,651 688.390,255	11	435.624,492 688.384,345	7.64

Document care conține date cu caracter personal, protejat de prevederile Regulamentului (UE) nr. 679/2016 și Legii 190/2018

Punct început	X / Y	Punct sfârşit	X / Y	Lungime segment (** (m)
11	435.624,492 688.384,345	12	435.636,336 688.372,304	16.89
13	435.642,997 688.361,124	14	435.647,78 688.349,016	13.018
15	435.649,723 688.338,808	16	435.648,656 688.302,969	35.855
17	435.639,452 688.244,678	18	435.653,891 688.245,85	14.486
19	435.688,954 688.260,365	20	435.688,678 688.277,015	16.652
21	435.690,372 688.309,869	22	435.696,399 688.336,694	27.494
23	435.703,182 688.382,047	24	435.704,184 688.392,413	10.414
25	435.702,645 688.396,06	26	435.695,641 688.409,687	15.322
27	435.684,825 688.426,579	1	435.668,9 688.443,5	23.236

Punct început	X / Y	Punct sfârşit	X / Y	Lungime segment (** (m)
12	435.636,336 688.372,304	13	435.642,997 688.361,124	13.014
14	435.647,78 688.349,016	15	435.649,723 688.338,808	10.391
16	435.648,656 688.302,969	17	435.639,452 688.244,678	59.013
18	435.653,891 688.245,85	19	435.688,954 688.260,365	37.949
20	435.688,678 688.277,015	21	435.690,372 688.309,869	32.898
22	435.696,399 688.336,694	23	435.703,182 688.382,047	45.857
24	435.704,184 688.392,413	25	435.702,645 688.396,06	3.958
26	435.695,641 688.409,687	27	435.684,825 688.426,579	20.058

** Lungimile segmentelor sunt determinate în planul de proiecţie Stereo 70 şi sunt rotunjite la 1 milimetru.
*** Distanţa dintre puncte este formată din segmente cumulate ce sunt mai mici decât valoarea 1 milimetru.

Document care conține date cu caracter personal, protejat de prevederile Regulamentului (UE) nr. 679/2016 și Legii 190/2018

DATE DESPRE IMOBILUL NR. 3441

Oficiul de Cadastru şi Publicitate Imobiliară MARAMURES
Biroul de Cadastru şi Publicitate Imobiliară Dragomiresti

A. Partea I. Descrierea imobilului

TEREN Extravilan Nr. CF vechi:1900

Adresa: Jud. Maramures

Nr. Crt	Nr cadastral Nr. topografic	Suprafaţa* (mp)	Observaţii / Referinţe
A1		2.794	Sector cadastral:31 Teren neimprejmuit; parte din număr topografic 2508

B. Partea II. Proprietari şi acte

Inscrieri privitoare la dreptul de proprietate şi alte drepturi reale		Referinţe
3441 / 20/03/2025		
Act Normativ nr. Legea 7, din 13/03/1996 emis de PARLAMENTUL ROMÂNIEI;		
B1	Intabulare, drept de PROPRIETATE, dobandit prin Lege, cota actuala 1/1	A1
	1) **NEIDENTIFICAT NEIDENTIFICAT**	
Act Administrativ nr. Adeverința nr. 906, din 24/02/2025 emis de Primăria comunei Poienile Izei;		
B2	se notează posesia faptică în favoarea lui	A1
	1) **UNGUR IOAN**	

C. Partea III. SARCINI .

Inscrieri privind dezmembramintele dreptului de proprietate, drepturi reale de garanţie şi sarcini	Referinţe
NU SUNT	

Anexa Nr. 1 La Partea I

Teren

Nr cadastral	Suprafaţa (mp)*	Observaţii / Referinţe
	2.794	parte din număr topografic 2508

* Suprafaţa este determinată in planul de proiecţie Stereo 70.

DETALII LINIARE IMOBIL

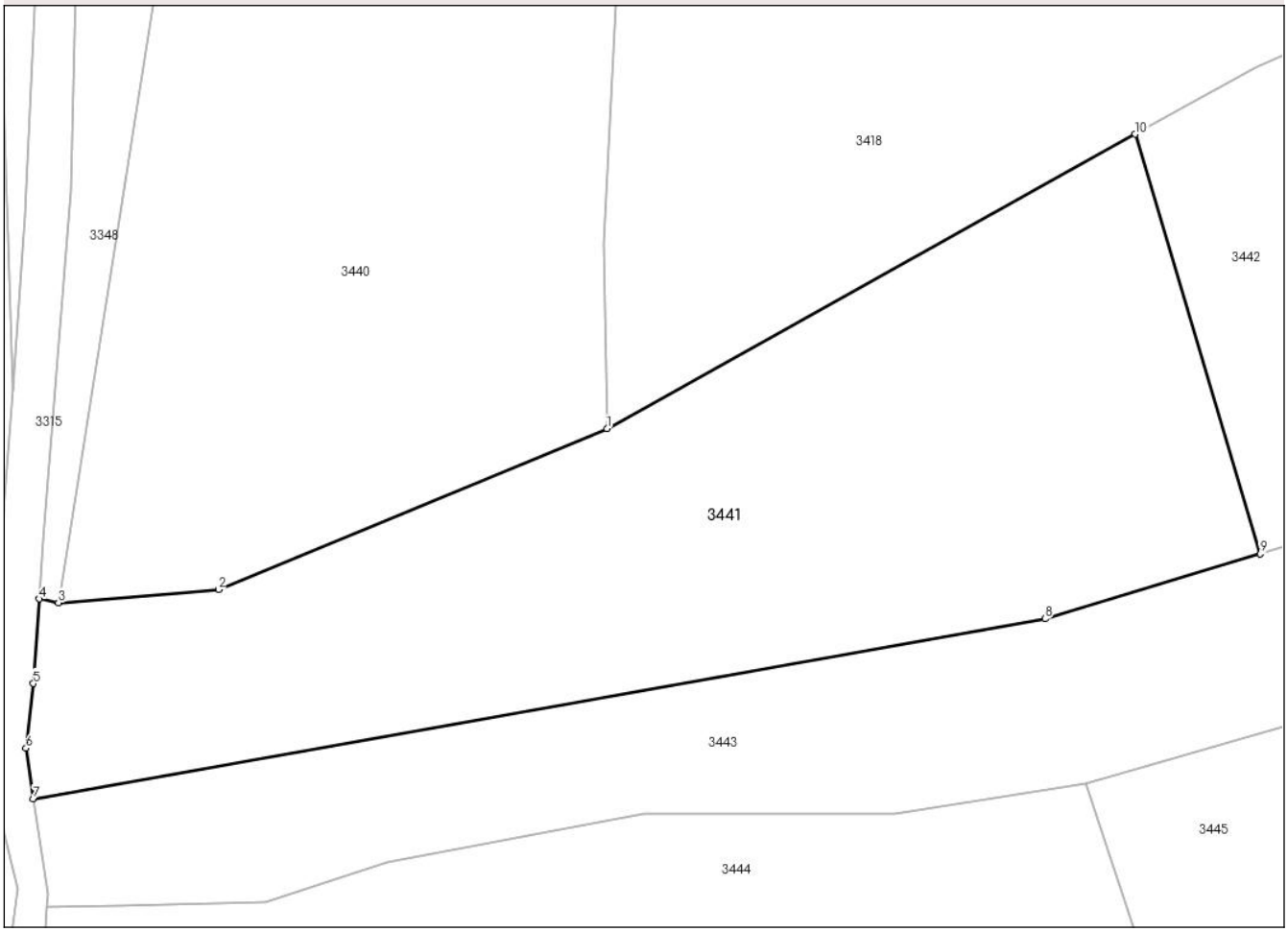

Date referitoare la teren

Crt	Categorie folosință	Intra vilan	Suprafaţa (mp)	Tarla	Parcelă	Nr. topo	Observaţii / Referinţe
1	faneata	NU	2.794	-	-	-	

Lungime Segmente
1) Valorile lungimilor segmentelor sunt obţinute din proiecţie în plan.

Punct început	X / Y	Punct sfârşit	X / Y	Lungime segment (** (m)
1	435.688,954 688.260,365	2	435.653,891 688.245,85	37.949
2	435.653,891 688.245,85	3	435.639,452 688.244,678	14.486
3	435.639,452 688.244,678	4	435.637,726 688.245,022	1.76
4	435.637,726 688.245,022	5	435.637,183 688.237,387	7.654
5	435.637,183 688.237,387	6	435.636,514 688.231,558	5.867

Document care conține date cu caracter personal, protejat de prevederile Regulamentului (UE) nr. 679/2016 și Legii 190/2018

Punct început	X / Y	Punct sfârşit	X / Y	Lungime segment (** (m)
6	435.636,514 688.231,558	7	435.637,196 688.227,008	4.601
7	435.637,196 688.227,008	8	435.728,499 688.243,231	92.733
8	435.728,499 688.243,231	9	435.747,919 688.249,074	20.28
9	435.747,919 688.249,074	10	435.736,636 688.286,904	39.477
10	435.736,636 688.286,904	1	435.688,954 688.260,365	54.57

** Lungimile segmentelor sunt determinate în planul de proiecţie Stereo 70 şi sunt rotunjite la 1 milimetru.
*** Distanţa dintre puncte este formată din segmente cumulate ce sunt mai mici decât valoarea 1 milimetru.

Document care conține date cu caracter personal, protejat de prevederile Regulamentului (UE) nr. 679/2016 și Legii 190/2018

DATE DESPRE IMOBILUL NR. 3442

Oficiul de Cadastru şi Publicitate Imobiliară MARAMURES
Biroul de Cadastru şi Publicitate Imobiliară Dragomiresti

A. Partea I. Descrierea imobilului

TEREN Extravilan Nr. CF vechi:1900

Adresa: Jud. Maramures

Nr. Crt	Nr cadastral Nr. topografic	Suprafaţa* (mp)	Observaţii / Referinţe
A1		3.982	Sector cadastral:31 Teren neimprejmuit; parte din număr topografic 2508

B. Partea II. Proprietari şi acte

Inscrieri privitoare la dreptul de proprietate şi alte drepturi reale		Referinţe
3442 / 20/03/2025		
Act Normativ nr. Legea 7, din 13/03/1996 emis de PARLAMENTUL ROMÂNIEI;		
B1	Intabulare, drept de PROPRIETATE, dobandit prin Lege, cota actuala 1/1	A1
	1) **NEIDENTIFICAT NEIDENTIFICAT**	
Act Administrativ nr. Adeverința nr. 907, din 24/02/2025 emis de Primăria comunei Poienile Izei;		
B2	se notează posesia faptică în favoarea lui	A1
	1) **PETREUŞ VASILE**	

C. Partea III. SARCINI .

Inscrieri privind dezmembramintele dreptului de proprietate, drepturi reale de garanţie şi sarcini	Referinţe
NU SUNT	

Anexa Nr. 1 La Partea I

Teren

Nr cadastral	Suprafaţa (mp)*	Observaţii / Referinţe
	3.982	parte din număr topografic 2508

* Suprafaţa este determinată in planul de proiecţie Stereo 70.

DETALII LINIARE IMOBIL

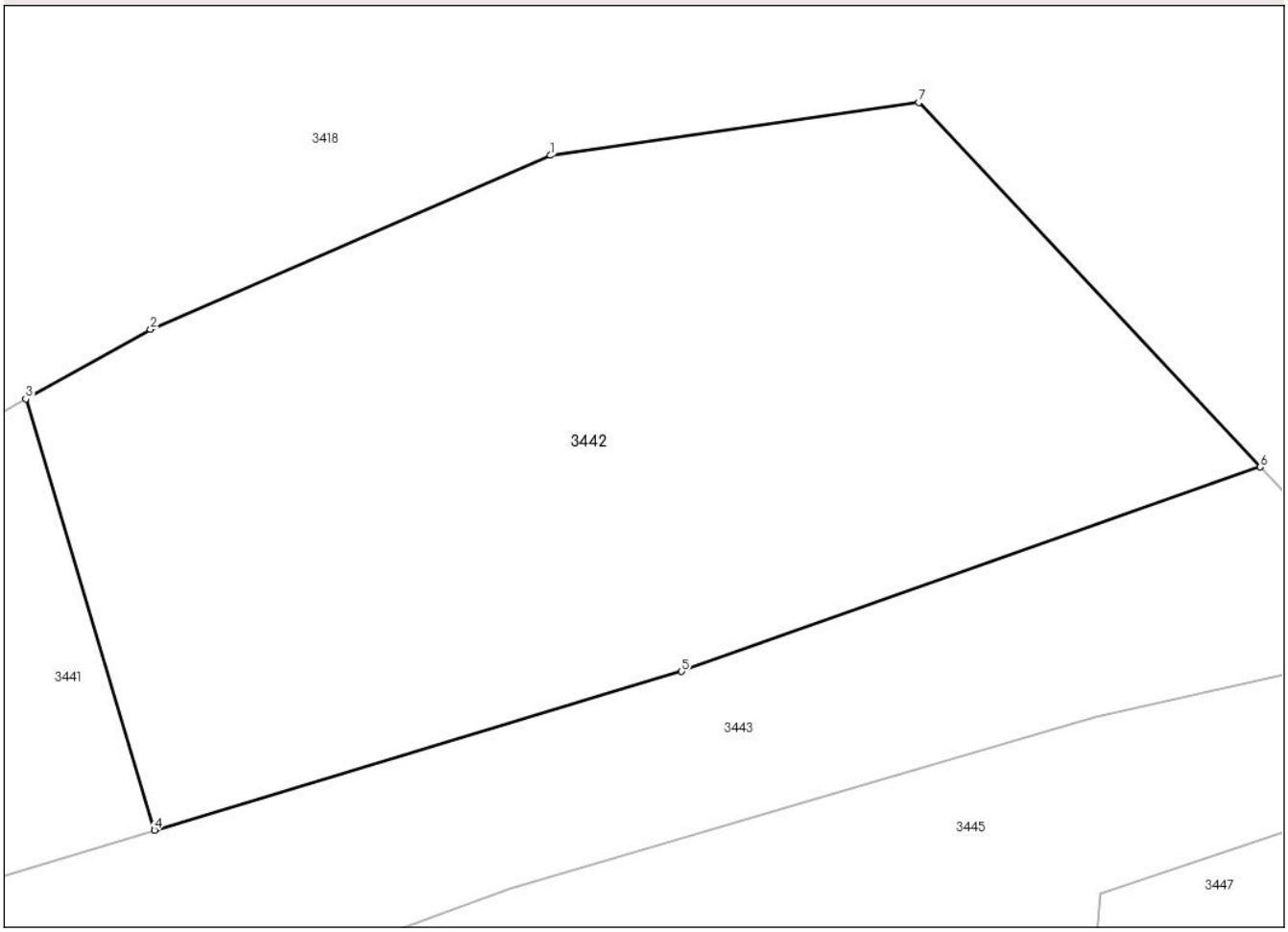

Date referitoare la teren

Crt	Categorie folosință	Intra vilan	Suprafaţa (mp)	Tarla	Parcelă	Nr. topo	Observaţii / Referinţe
1	faneata	NU	3.982	-	-	-	

Lungime Segmente
1) Valorile lungimilor segmentelor sunt obţinute din proiecţie în plan.

Punct început	X / Y	Punct sfârşit	X / Y	Lungime segment (** (m)
1	435.782,69 688.308,265	2	435.747,584 688.292,998	38.282
2	435.747,584 688.292,998	3	435.736,636 688.286,904	12.53
3	435.736,636 688.286,904	4	435.747,919 688.249,074	39.477
4	435.747,919 688.249,074	5	435.794,212 688.263,003	48.343
5	435.794,212 688.263,003	6	435.845,015 688.280,939	53.876

Document care conține date cu caracter personal, protejat de prevederile Regulamentului (UE) nr. 679/2016 și Legii 190/2018

Punct început	X / Y	Punct sfârşit	X / Y	Lungime segment (** (m)
6	435.845,015 688.280,939	7	435.815,025 688.312,896	43.825
7	435.815,025 688.312,896	1	435.782,69 688.308,265	32.665

**** Lungimile segmentelor sunt determinate în planul de proiecţie Stereo 70 şi sunt rotunjite la 1 milimetru.**
***** Distanţa dintre puncte este formată din segmente cumulate ce sunt mai mici decât valoarea 1 milimetru.**

Document care conține date cu caracter personal, protejat de prevederile Regulamentului (UE) nr. 679/2016 și Legii 190/2018

DATE DESPRE IMOBILUL NR. 3443

Oficiul de Cadastru şi Publicitate Imobiliară MARAMURES
Biroul de Cadastru şi Publicitate Imobiliară Dragomiresti

A. Partea I. Descrierea imobilului

TEREN Extravilan Nr. CF vechi:1900

Adresa: Jud. Maramures

Nr. Crt	Nr cadastral Nr. topografic	Suprafaţa* (mp)	Observaţii / Referinţe
A1		3.113	Sector cadastral:31 Teren neimprejmuit; parte din număr topografic 2508

B. Partea II. Proprietari şi acte

Inscrieri privitoare la dreptul de proprietate şi alte drepturi reale		Referinţe
3443 / 20/03/2025		
Act Normativ nr. Legea 7, din 13/03/1996 emis de PARLAMENTUL ROMÂNIEI;		
B1	Intabulare, drept de PROPRIETATE, dobandit prin Lege, cota actuala 1/1	A1
	1) **NEIDENTIFICAT NEIDENTIFICAT**	
Act Administrativ nr. Adeverința nr. 908, din 24/02/2025 emis de Primăria comunei Poienile Izei;		
B2	se notează posesia faptică în favoarea lui	A1
	1) **ILIEȘ NASTACA-MARIA**	

C. Partea III. SARCINI .

Inscrieri privind dezmembramintele dreptului de proprietate, drepturi reale de garanţie şi sarcini	Referinţe
NU SUNT	

Document care conține date cu caracter personal, protejat de prevederile Regulamentului (UE) nr. 679/2016 și Legii 190/2018

Anexa Nr. 1 La Partea I

Teren

Nr cadastral	Suprafaţa (mp)*	Observaţii / Referinţe
	3.113	parte din număr topografic 2508

* Suprafaţa este determinată in planul de proiecţie Stereo 70.

DETALII LINIARE IMOBIL

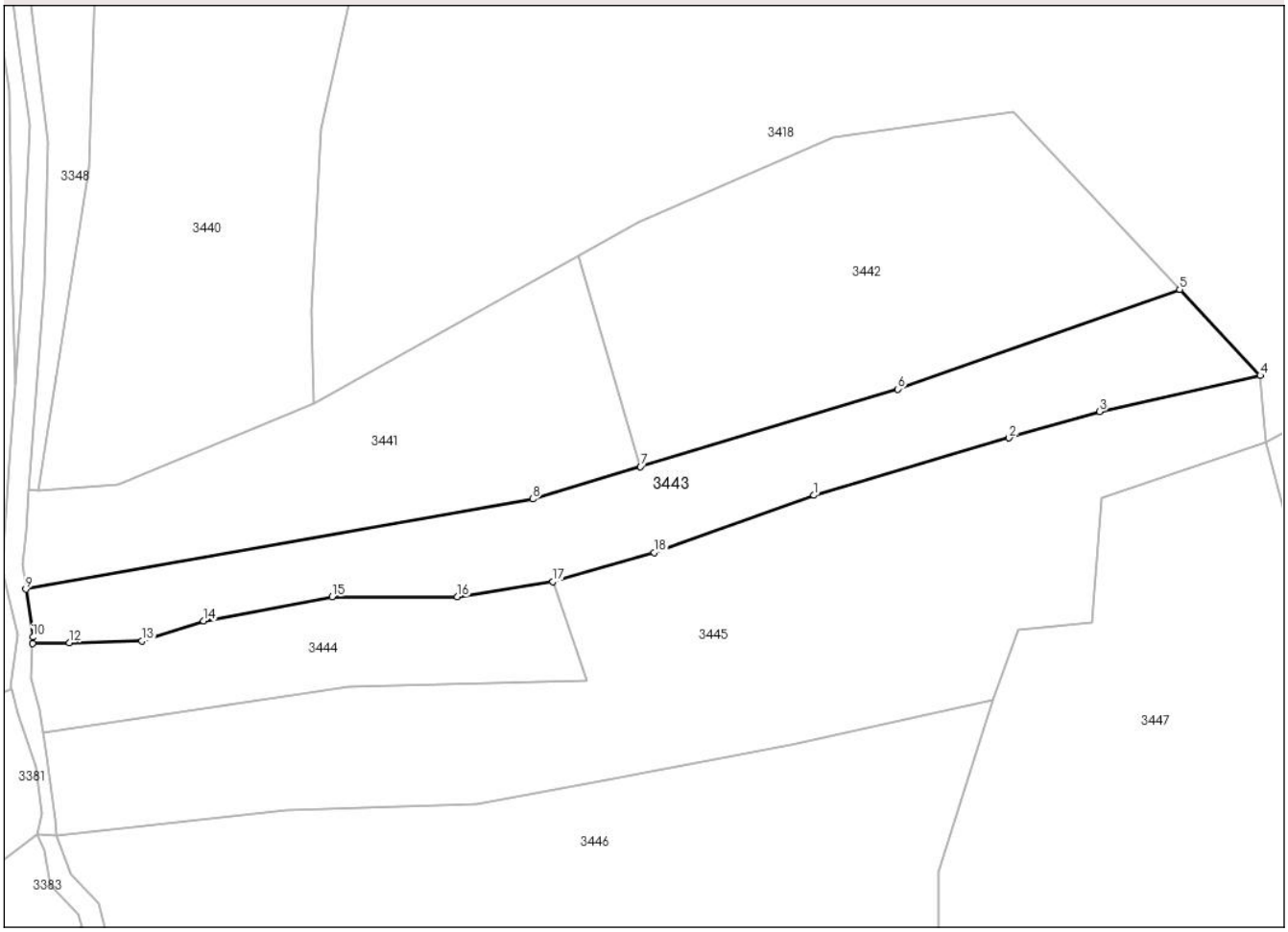

Date referitoare la teren

Crt	Categorie folosință	Intra vilan	Suprafaţa (mp)	Tarla	Parcelă	Nr. topo	Observaţii / Referinţe
1	faneata	NU	3.113	-	-	-	

Lungime Segmente
1) Valorile lungimilor segmentelor sunt obţinute din proiecţie în plan.

Punct început	X / Y	Punct sfârşit	X / Y	Lungime segment (** (m)
1	435.779,15 688.243,894	2	435.814,269 688.254,244	36.612
2	435.814,269 688.254,244	3	435.830,589 688.258,998	16.998
3	435.830,589 688.258,998	4	435.859,525 688.265,477	29.652
4	435.859,525 688.265,477	5	435.845,015 688.280,939	21.204
5	435.845,015 688.280,939	6	435.794,212 688.263,003	53.876

Document care conține date cu caracter personal, protejat de prevederile Regulamentului (UE) nr. 679/2016 și Legii 190/2018

Punct început	X / Y	Punct sfârşit	X / Y	Lungime segment (** (m)
6	435.794,212 688.263,003	7	435.747,919 688.249,074	48.343
7	435.747,919 688.249,074	8	435.728,499 688.243,231	20.28
8	435.728,499 688.243,231	9	435.637,196 688.227,008	92.733
9	435.637,196 688.227,008	10	435.638,487 688.218,398	8.706
10	435.638,487 688.218,398	11	435.638,414 688.217,252	1.148
11	435.638,414 688.217,252	12	435.644,993 688.217,395	6.581
12	435.644,993 688.217,395	13	435.658,092 688.217,68	13.102
13	435.658,092 688.217,68	14	435.669,182 688.221,31	11.669
14	435.669,182 688.221,31	15	435.692,322 688.225,621	23.538
15	435.692,322 688.225,621	16	435.714,915 688.225,621	22.593
16	435.714,915 688.225,621	17	435.732,137 688.228,339	17.435
17	435.732,137 688.228,339	18	435.750,359 688.233,591	18.964
18	435.750,359 688.233,591	1	435.779,15 688.243,894	30.579

** Lungimile segmentelor sunt determinate în planul de proiecţie Stereo 70 şi sunt rotunjite la 1 milimetru.
*** Distanţa dintre puncte este formată din segmente cumulate ce sunt mai mici decât valoarea 1 milimetru.

Document care conține date cu caracter personal, protejat de prevederile Regulamentului (UE) nr. 679/2016 și Legii 190/2018

DATE DESPRE IMOBILUL NR. 3444

Oficiul de Cadastru şi Publicitate Imobiliară MARAMURES
Biroul de Cadastru şi Publicitate Imobiliară Dragomiresti

A. Partea I. Descrierea imobilului

TEREN Extravilan Nr. CF vechi:1900

Adresa: Jud. Maramures

Nr. Crt	Nr cadastral Nr. topografic	Suprafaţa* (mp)	Observaţii / Referinţe
A1		1.534	Sector cadastral:31 Teren neimprejmuit; parte din număr topografic 2508

B. Partea II. Proprietari şi acte

Inscrieri privitoare la dreptul de proprietate şi alte drepturi reale		Referinţe
3444 / 20/03/2025		
Act Normativ nr. Legea 7, din 13/03/1996 emis de PARLAMENTUL ROMÂNIEI;		
B1	Intabulare, drept de PROPRIETATE, dobandit prin Lege, cota actuala 1/1	A1
	1) **NEIDENTIFICAT NEIDENTIFICAT**	
Act Administrativ nr. Adeverința nr. 909, din 24/02/2025 emis de Primăria comunei Poienile Izei;		
B2	se notează posesia faptică în favoarea lui	A1
	1) **ILIEȘ IOAN**	

C. Partea III. SARCINI .

Inscrieri privind dezmembramintele dreptului de proprietate, drepturi reale de garanţie şi sarcini	Referinţe
NU SUNT	

Document care conține date cu caracter personal, protejat de prevederile Regulamentului (UE) nr. 679/2016 și Legii 190/2018

Anexa Nr. 1 La Partea I

Teren

Nr cadastral	Suprafaţa (mp)*	Observaţii / Referinţe
	1.534	parte din număr topografic 2508

* Suprafaţa este determinată in planul de proiecţie Stereo 70.

DETALII LINIARE IMOBIL

Date referitoare la teren

Crt	Categorie folosință	Intra vilan	Suprafaţa (mp)	Tarla	Parcelă	Nr. topo	Observaţii / Referinţe
1	faneata	NU	1.534	-	-	-	fâneață împădurită

Lungime Segmente
1) Valorile lungimilor segmentelor sunt obţinute din proiecţie în plan.

Punct început	X / Y	Punct sfârşit	X / Y	Lungime segment (** (m)
1	435.738,136 688.210,666	2	435.732,137 688.228,339	18.663
2	435.732,137 688.228,339	3	435.714,915 688.225,621	17.435
3	435.714,915 688.225,621	4	435.692,322 688.225,621	22.593
4	435.692,322 688.225,621	5	435.669,182 688.221,31	23.538
5	435.669,182 688.221,31	6	435.658,092 688.217,68	11.669

Document care conține date cu caracter personal, protejat de prevederile Regulamentului (UE) nr. 679/2016 și Legii 190/2018

Punct început	X / Y	Punct sfârşit	X / Y	Lungime segment (** (m)
6	435.658,092 688.217,68	7	435.644,993 688.217,395	13.102
7	435.644,993 688.217,395	8	435.638,414 688.217,252	6.581
8	435.638,414 688.217,252	9	435.638,021 688.211,099	6.166
9	435.638,021 688.211,099	10	435.639,554 688.205,351	5.949
10	435.639,554 688.205,351	11	435.640,3 688.201,1	4.316
11	435.640,3 688.201,1	12	435.695,418 688.209,45	55.747
12	435.695,418 688.209,45	1	435.738,136 688.210,666	42.735

** Lungimile segmentelor sunt determinate în planul de proiecţie Stereo 70 şi sunt rotunjite la 1 milimetru.
*** Distanţa dintre puncte este formată din segmente cumulate ce sunt mai mici decât valoarea 1 milimetru.

Document care conține date cu caracter personal, protejat de prevederile Regulamentului (UE) nr. 679/2016 și Legii 190/2018

DATE DESPRE IMOBILUL NR. 3445

Oficiul de Cadastru şi Publicitate Imobiliară MARAMURES
Biroul de Cadastru şi Publicitate Imobiliară Dragomiresti

A. Partea I. Descrierea imobilului

TEREN Extravilan Nr. CF vechi:1900

Adresa: Jud. Maramures

Nr. Crt	Nr cadastral Nr. topografic	Suprafaţa* (mp)	Observaţii / Referinţe
A1		6.276	Sector cadastral:31 Teren neimprejmuit; parte din număr topografic 2508

B. Partea II. Proprietari şi acte

Inscrieri privitoare la dreptul de proprietate şi alte drepturi reale		Referinţe
3445 / 20/03/2025		
Act Normativ nr. Legea 7, din 13/03/1996 emis de PARLAMENTUL ROMÂNIEI;		
B1	Intabulare, drept de PROPRIETATE, dobandit prin Lege, cota actuala 1/1	A1
	1) **NEIDENTIFICAT NEIDENTIFICAT**	
Act Administrativ nr. Adeverința nr. 910, din 24/02/2025 emis de Primăria comunei Poienile Izei;		
B2	se notează posesia faptică în favoarea lui	A1
	1) **BOROICA IOANA**	

C. Partea III. SARCINI .

Inscrieri privind dezmembramintele dreptului de proprietate, drepturi reale de garanţie şi sarcini	Referinţe
NU SUNT	

Anexa Nr. 1 La Partea I

Teren

Nr cadastral	Suprafaţa (mp)*	Observaţii / Referinţe
	6.276	parte din număr topografic 2508

* Suprafaţa este determinată in planul de proiecţie Stereo 70.

DETALII LINIARE IMOBIL

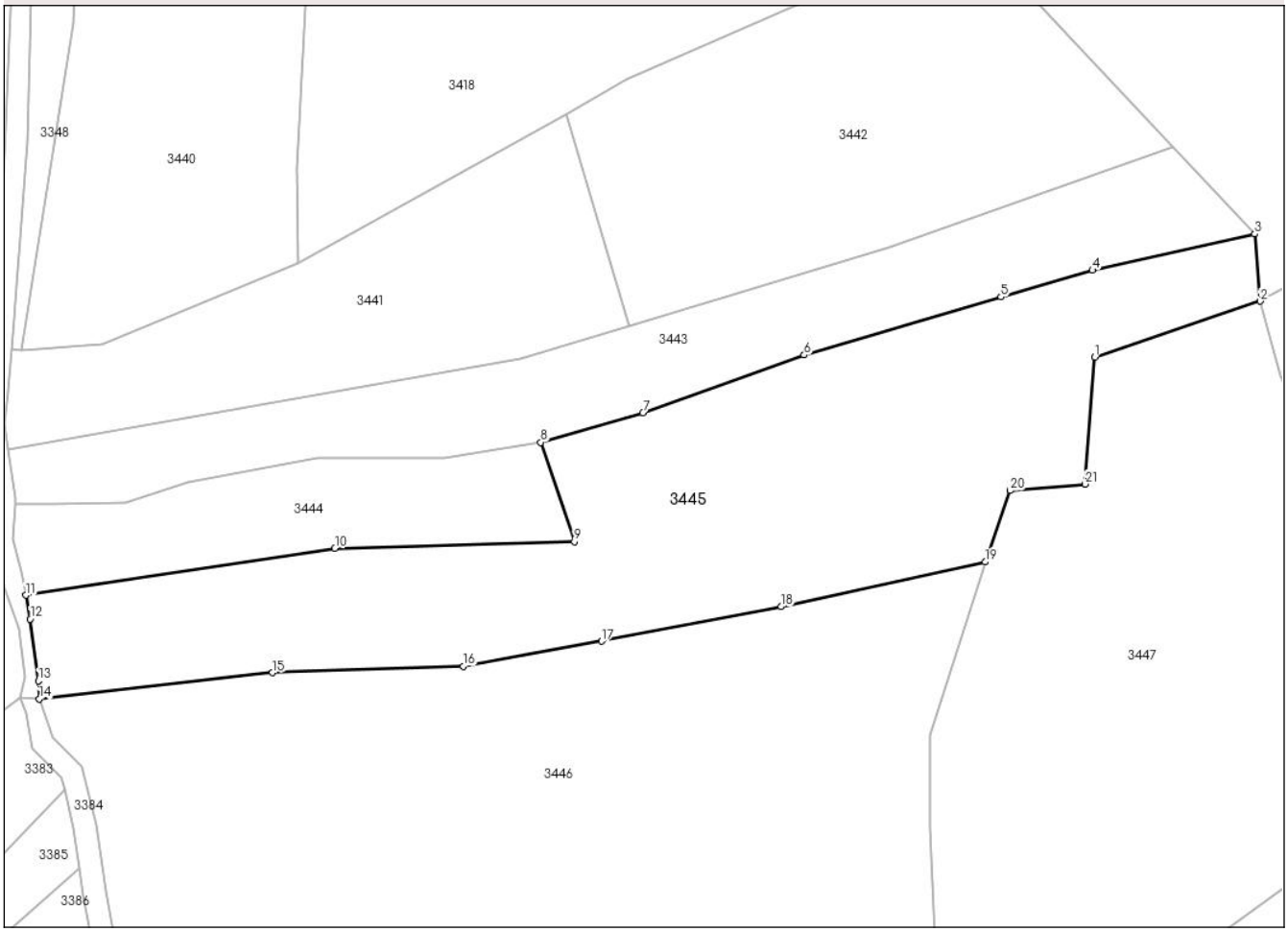

Date referitoare la teren

Crt	Categorie folosință	Intra vilan	Suprafaţa (mp)	Tarla	Parcelă	Nr. topo	Observaţii / Referinţe
1	faneata	NU	6.276	-	-	-	fâneață împădurită

Lungime Segmente

1) Valorile lungimilor segmentelor sunt obţinute din proiecţie în plan.

Punct început	X / Y	Punct sfârşit	X / Y	Lungime segment (** (m)
1	435.830,97 688.243,515	2	435.860,516 688.253,499	31.187
3	435.859,525 688.265,477	4	435.830,589 688.258,998	29.652
5	435.814,269 688.254,244	6	435.779,15 688.243,894	36.612
7	435.750,359 688.233,591	8	435.732,137 688.228,339	18.964
9	435.738,136 688.210,666	10	435.695,418 688.209,45	42.735

Punct început	X / Y	Punct sfârşit	X / Y	Lungime segment (** (m)
2	435.860,516 688.253,499	3	435.859,525 688.265,477	12.019
4	435.830,589 688.258,998	5	435.814,269 688.254,244	16.998
6	435.779,15 688.243,894	7	435.750,359 688.233,591	30.579
8	435.732,137 688.228,339	9	435.738,136 688.210,666	18.663
10	435.695,418 688.209,45	11	435.640,3 688.201,1	55.747

Document care conține date cu caracter personal, protejat de prevederile Regulamentului (UE) nr. 679/2016 și Legii 190/2018

Punct început	X / Y	Punct sfârşit	X / Y	Lungime segment (** (m)
11	435.640,3 688.201,1	12	435.641,046 688.196,849	4.316
13	435.642,518 688.185,835	14	435.642,681 688.182,611	3.228
15	435.684,313 688.187,275	16	435.718,337 688.188,447	34.044
17	435.742,986 688.192,888	18	435.775,019 688.199,051	32.62
19	435.811,446 688.207,032	20	435.815,93 688.219,737	13.473
21	435.829,272 688.220,908	1	435.830,97 688.243,515	22.671

Punct început	X / Y	Punct sfârşit	X / Y	Lungime segment (** (m)
12	435.641,046 688.196,849	13	435.642,518 688.185,835	11.112
14	435.642,681 688.182,611	15	435.684,313 688.187,275	41.892
16	435.718,337 688.188,447	17	435.742,986 688.192,888	25.046
18	435.775,019 688.199,051	19	435.811,446 688.207,032	37.291
20	435.815,93 688.219,737	21	435.829,272 688.220,908	13.393

** Lungimile segmentelor sunt determinate în planul de proiecţie Stereo 70 şi sunt rotunjite la 1 milimetru.
*** Distanţa dintre puncte este formată din segmente cumulate ce sunt mai mici decât valoarea 1 milimetru.

Document care conține date cu caracter personal, protejat de prevederile Regulamentului (UE) nr. 679/2016 și Legii 190/2018

DATE DESPRE IMOBILUL NR. 3446

Oficiul de Cadastru şi Publicitate Imobiliară MARAMURES
Biroul de Cadastru şi Publicitate Imobiliară Dragomiresti

A. Partea I. Descrierea imobilului

TEREN Extravilan Nr. CF vechi:1900, 1437

Adresa: Jud. Maramures

Nr. Crt	Nr cadastral Nr. topografic	Suprafaţa* (mp)	Observaţii / Referinţe
A1		12.003	Sector cadastral:31 Teren neimprejmuit; parte din număr topografic 2508, 2509

B. Partea II. Proprietari şi acte

Inscrieri privitoare la dreptul de proprietate şi alte drepturi reale		Referinţe
3446 / 20/03/2025		
Act Normativ nr. Legea 7, din 13/03/1996 emis de PARLAMENTUL ROMÂNIEI;		
B1	Intabulare, drept de PROPRIETATE, dobandit prin Lege, cota actuala 1/1	A1
	1) **NEIDENTIFICAT NEIDENTIFICAT**	
Act Administrativ nr. Adeverința nr. 911, din 24/02/2025 emis de Primăria comunei Poienile Izei;		
B2	se notează posesia faptică în favoarea lui	A1
	1) **POPAN ION**	

C. Partea III. SARCINI .

Inscrieri privind dezmembramintele dreptului de proprietate, drepturi reale de garanţie şi sarcini	Referinţe
NU SUNT	

Document care conține date cu caracter personal, protejat de prevederile Regulamentului (UE) nr. 679/2016 și Legii 190/2018

Anexa Nr. 1 La Partea I

Teren

Nr cadastral	Suprafaţa (mp)*	Observaţii / Referinţe
	12.003	parte din număr topografic 2508, 2509

* Suprafaţa este determinată in planul de proiecţie Stereo 70.

DETALII LINIARE IMOBIL

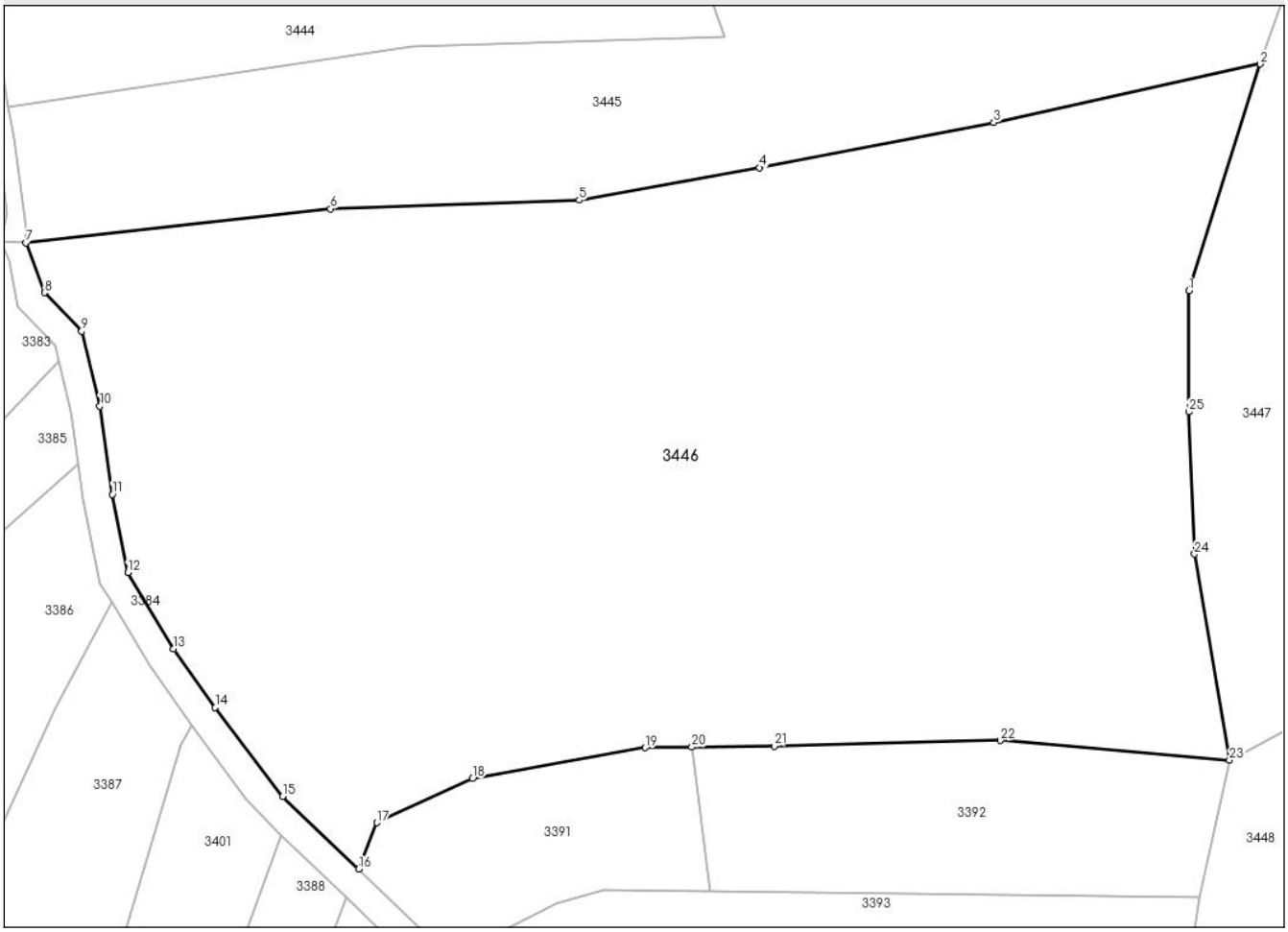

Date referitoare la teren

Crt	Categorie folosință	Intra vilan	Suprafaţa (mp)	Tarla	Parcelă	Nr. topo	Observaţii / Referinţe
1	faneata	NU	12.003	-	-	-	fâneață împădurită

Lungime Segmente

1) Valorile lungimilor segmentelor sunt obţinute din proiecţie în plan.

Punct început	X / Y	Punct sfârşit	X / Y	Lungime segment (** (m)
1	435.801,673 688.176,08	2	435.811,446 688.207,032	32.458
3	435.775,019 688.199,051	4	435.742,986 688.192,888	32.62
5	435.718,337 688.188,447	6	435.684,313 688.187,275	34.044
7	435.642,681 688.182,611	8	435.645,205 688.175,806	7.258
9	435.650,296 688.170,538	10	435.652,78 688.160,294	10.541

Punct început	X / Y	Punct sfârşit	X / Y	Lungime segment (** (m)
2	435.811,446 688.207,032	3	435.775,019 688.199,051	37.291
4	435.742,986 688.192,888	5	435.718,337 688.188,447	25.046
6	435.684,313 688.187,275	7	435.642,681 688.182,611	41.892
8	435.645,205 688.175,806	9	435.650,296 688.170,538	7.326
10	435.652,78 688.160,294	11	435.654,508 688.148,267	12.151

Document care conține date cu caracter personal, protejat de prevederile Regulamentului (UE) nr. 679/2016 și Legii 190/2018

Punct început	X / Y	Punct sfârşit	X / Y	Lungime segment (** (m)
11	435.654,508 688.148,267	12	435.656,614 688.137,56	10.912
13	435.662,871 688.127,149	14	435.668,577 688.119,145	9.83
15	435.677,777 688.107,008	16	435.688,2 688.097,12	14.367
17	435.690,693 688.103,427	18	435.703,733 688.109,442	14.36
19	435.727,341 688.113,672	20	435.733,731 688.113,743	6.39
21	435.745,011 688.113,869	22	435.775,907 688.114,665	30.906
23	435.807,236 688.111,973	24	435.802,459 688.140,114	28.544
25	435.801,673 688.159,532	1	435.801,673 688.176,08	16.548

Punct început	X / Y	Punct sfârşit	X / Y	Lungime segment (** (m)
12	435.656,614 688.137,56	13	435.662,871 688.127,149	12.147
14	435.668,577 688.119,145	15	435.677,777 688.107,008	15.23
16	435.688,2 688.097,12	17	435.690,693 688.103,427	6.782
18	435.703,733 688.109,442	19	435.727,341 688.113,672	23.984
20	435.733,731 688.113,743	21	435.745,011 688.113,869	11.281
22	435.775,907 688.114,665	23	435.807,236 688.111,973	31.444
24	435.802,459 688.140,114	25	435.801,673 688.159,532	19.434

** Lungimile segmentelor sunt determinate în planul de proiecţie Stereo 70 şi sunt rotunjite la 1 milimetru.
*** Distanţa dintre puncte este formată din segmente cumulate ce sunt mai mici decât valoarea 1 milimetru.

Document care conține date cu caracter personal, protejat de prevederile Regulamentului (UE) nr. 679/2016 și Legii 190/2018

DATE DESPRE IMOBILUL NR. 3447

Oficiul de Cadastru şi Publicitate Imobiliară MARAMURES
Biroul de Cadastru şi Publicitate Imobiliară Dragomiresti

A. Partea I. Descrierea imobilului

TEREN Extravilan Nr. CF vechi:1900

Adresa: Jud. Maramures

Nr. Crt	Nr cadastral Nr. topografic	Suprafaţa* (mp)	Observaţii / Referinţe
A1		8.147	Sector cadastral:31 Teren neimprejmuit; parte din număr topografic 2508

B. Partea II. Proprietari şi acte

Inscrieri privitoare la dreptul de proprietate şi alte drepturi reale		Referinţe
3447 / 20/03/2025		
Act Normativ nr. Legea 7, din 13/03/1996 emis de PARLAMENTUL ROMÂNIEI;		
B1	Intabulare, drept de PROPRIETATE, dobandit prin Lege, cota actuala 1/1	A1
	1) **NEIDENTIFICAT NEIDENTIFICAT**	
Act Administrativ nr. Adeverința nr. 912, din 24/02/2025 emis de Primăria comunei Poienile Izei;		
B2	se notează posesia faptică în favoarea lui	A1
	1) **ROȘCA DANIEL-ANDREI**	

C. Partea III. SARCINI .

Inscrieri privind dezmembramintele dreptului de proprietate, drepturi reale de garanţie şi sarcini	Referinţe
NU SUNT	

Anexa Nr. 1 La Partea I

Teren

Nr cadastral	Suprafaţa (mp)*	Observaţii / Referinţe
	8.147	parte din număr topografic 2508

* Suprafaţa este determinată in planul de proiecţie Stereo 70.

DETALII LINIARE IMOBIL

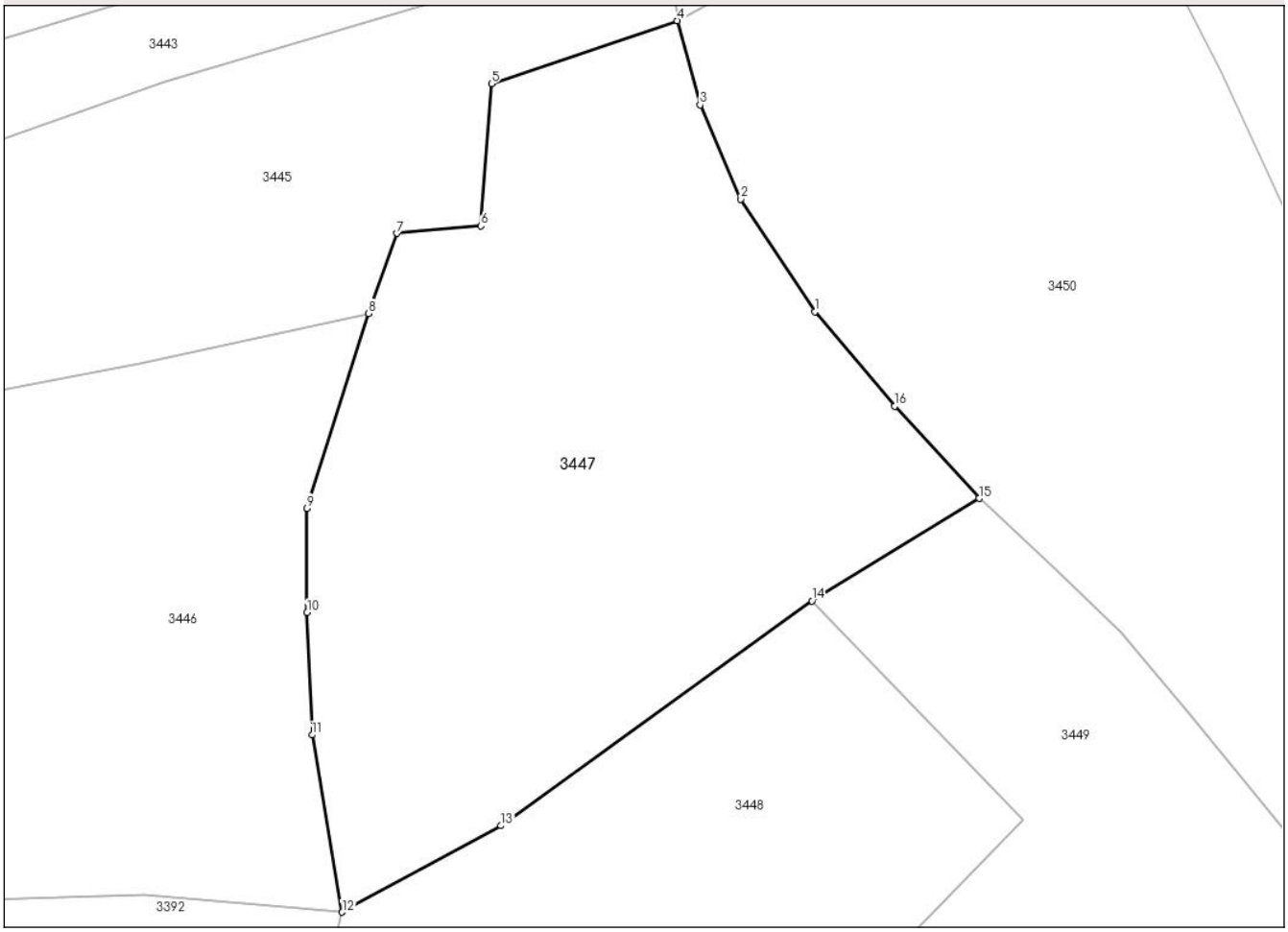

Date referitoare la teren

Crt	Categorie folosință	Intra vilan	Suprafaţa (mp)	Tarla	Parcelă	Nr. topo	Observaţii / Referinţe
1	faneata	NU	8.147	-	-	-	

Lungime Segmente
1) Valorile lungimilor segmentelor sunt obţinute din proiecţie în plan.

Punct început	X / Y	Punct sfârşit	X / Y	Lungime segment (** (m)
1	435.882,413 688.207,315	2	435.870,602 688.225,16	21.4
2	435.870,602 688.225,16	3	435.864,136 688.240,119	16.297
3	435.864,136 688.240,119	4	435.860,516 688.253,499	13.861
4	435.860,516 688.253,499	5	435.830,97 688.243,515	31.187
5	435.830,97 688.243,515	6	435.829,272 688.220,908	22.671

Document care conține date cu caracter personal, protejat de prevederile Regulamentului (UE) nr. 679/2016 și Legii 190/2018

Punct început	X / Y	Punct sfârşit	X / Y	Lungime segment (** (m)
6	435.829,272 688.220,908	7	435.815,93 688.219,737	13.393
7	435.815,93 688.219,737	8	435.811,446 688.207,032	13.473
8	435.811,446 688.207,032	9	435.801,673 688.176,08	32.458
9	435.801,673 688.176,08	10	435.801,673 688.159,532	16.548
10	435.801,673 688.159,532	11	435.802,459 688.140,114	19.434
11	435.802,459 688.140,114	12	435.807,236 688.111,973	28.544
12	435.807,236 688.111,973	13	435.832,499 688.125,692	28.748
13	435.832,499 688.125,692	14	435.881,917 688.161,396	60.967
14	435.881,917 688.161,396	15	435.908,463 688.177,673	31.139
15	435.908,463 688.177,673	16	435.895,058 688.192,309	19.847
16	435.895,058 688.192,309	1	435.882,413 688.207,315	19.623

** Lungimile segmentelor sunt determinate în planul de proiecţie Stereo 70 şi sunt rotunjite la 1 milimetru.
*** Distanţa dintre puncte este formată din segmente cumulate ce sunt mai mici decât valoarea 1 milimetru.

Document care conține date cu caracter personal, protejat de prevederile Regulamentului (UE) nr. 679/2016 și Legii 190/2018

DATE DESPRE IMOBILUL NR. 3448

Oficiul de Cadastru şi Publicitate Imobiliară MARAMURES
Biroul de Cadastru şi Publicitate Imobiliară Dragomiresti

A. Partea I. Descrierea imobilului

TEREN Extravilan Nr. CF vechi:1900

Adresa: Jud. Maramures

Nr. Crt	Nr cadastral Nr. topografic	Suprafaţa* (mp)	Observaţii / Referinţe
A1		5.404	Sector cadastral:31 Teren neimprejmuit; parte din număr topografic 2508

B. Partea II. Proprietari şi acte

Inscrieri privitoare la dreptul de proprietate şi alte drepturi reale		Referinţe
3448 / 20/03/2025		
Act Normativ nr. Legea 7, din 13/03/1996 emis de PARLAMENTUL ROMÂNIEI;		
B1	Intabulare, drept de PROPRIETATE, dobandit prin Lege, cota actuala 1/1	A1
	1) **NEIDENTIFICAT NEIDENTIFICAT**	
Act Administrativ nr. Adeverința nr. 913, din 24/02/2025 emis de Primăria comunei Poienile Izei;		
B2	se notează posesia faptică în favoarea lui	A1
	1) **GIURGIU VASILE**	

C. Partea III. SARCINI .

Inscrieri privind dezmembramintele dreptului de proprietate, drepturi reale de garanţie şi sarcini	Referinţe
NU SUNT	

Document care conține date cu caracter personal, protejat de prevederile Regulamentului (UE) nr. 679/2016 și Legii 190/2018

Anexa Nr. 1 La Partea I

Teren

Nr cadastral	Suprafaţa (mp)*	Observaţii / Referinţe
	5.404	parte din număr topografic 2508

* Suprafaţa este determinată in planul de proiecţie Stereo 70.

DETALII LINIARE IMOBIL

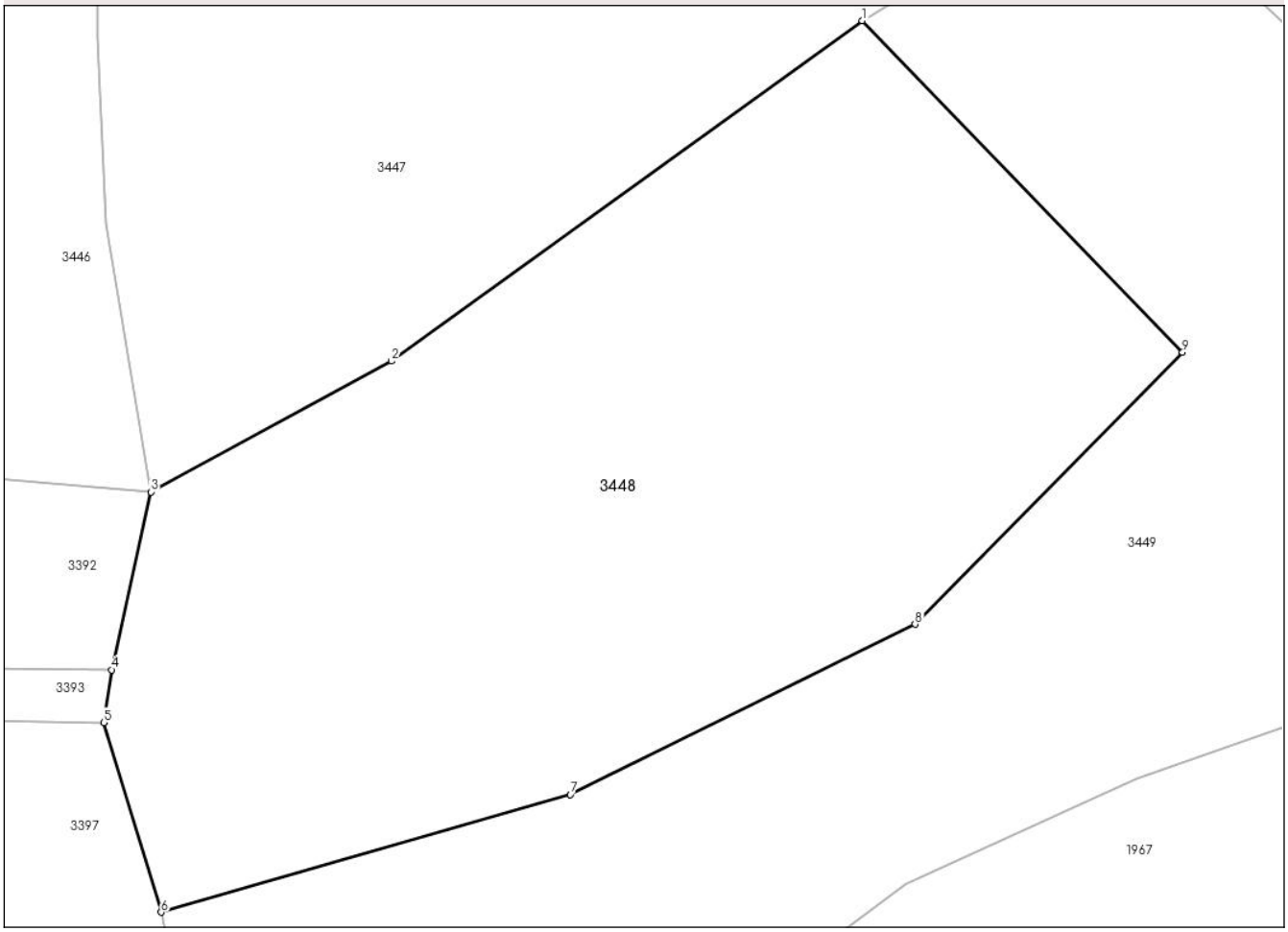

Date referitoare la teren

Crt	Categorie folosință	Intra vilan	Suprafaţa (mp)	Tarla	Parcelă	Nr. topo	Observaţii / Referinţe
1	faneata	NU	5.404	-	-	-	fâneață împădurită

Lungime Segmente
1) Valorile lungimilor segmentelor sunt obţinute din proiecţie în plan.

Punct început	X / Y	Punct sfârşit	X / Y	Lungime segment (** (m)
1	435.881,917 688.161,396	2	435.832,499 688.125,692	60.967
2	435.832,499 688.125,692	3	435.807,236 688.111,973	28.748
3	435.807,236 688.111,973	4	435.803,096 688.093,316	19.111
4	435.803,096 688.093,316	5	435.802,272 688.087,789	5.588
5	435.802,272 688.087,789	6	435.808,313 688.067,899	20.787

Document care conține date cu caracter personal, protejat de prevederile Regulamentului (UE) nr. 679/2016 și Legii 190/2018

Punct început	X / Y	Punct sfârşit	X / Y	Lungime segment (** (m)
6	435.808,313 688.067,899	7	435.851,293 688.080,252	44.72
7	435.851,293 688.080,252	8	435.887,482 688.098,103	40.352
8	435.887,482 688.098,103	9	435.915,555 688.126,62	40.016
9	435.915,555 688.126,62	1	435.881,917 688.161,396	48.383

** Lungimile segmentelor sunt determinate în planul de proiecţie Stereo 70 şi sunt rotunjite la 1 milimetru.
*** Distanţa dintre puncte este formată din segmente cumulate ce sunt mai mici decât valoarea 1 milimetru.

Document care conține date cu caracter personal, protejat de prevederile Regulamentului (UE) nr. 679/2016 și Legii 190/2018

DATE DESPRE IMOBILUL NR. 3449

Oficiul de Cadastru şi Publicitate Imobiliară MARAMURES
Biroul de Cadastru şi Publicitate Imobiliară Dragomiresti

A. Partea I. Descrierea imobilului

TEREN Extravilan Nr. CF vechi:1900

Adresa: Jud. Maramures

Nr. Crt	Nr cadastral Nr. topografic	Suprafaţa* (mp)	Observaţii / Referinţe
A1		7.173	Sector cadastral:31 Teren neimprejmuit; parte din număr topografic 2508

B. Partea II. Proprietari şi acte

Inscrieri privitoare la dreptul de proprietate şi alte drepturi reale		Referinţe
3449 / 20/03/2025		
Act Normativ nr. Legea 7, din 13/03/1996 emis de PARLAMENTUL ROMÂNIEI;		
B1	Intabulare, drept de PROPRIETATE, dobandit prin Lege, cota actuala 1/1	A1
	1) **NEIDENTIFICAT NEIDENTIFICAT**	
Act Administrativ nr. Adeverința nr. 914, din 24/02/2025 emis de Primăria comunei Poienile Izei;		
B2	se notează posesia faptică în favoarea lui	A1
	1) **HOZA IOAN**	

C. Partea III. SARCINI .

Inscrieri privind dezmembramintele dreptului de proprietate, drepturi reale de garanţie şi sarcini	Referinţe
NU SUNT	

Anexa Nr. 1 La Partea I

Teren

Nr cadastral	Suprafaţa (mp)*	Observaţii / Referinţe
	7.173	parte din număr topografic 2508

* Suprafaţa este determinată in planul de proiecţie Stereo 70.

DETALII LINIARE IMOBIL

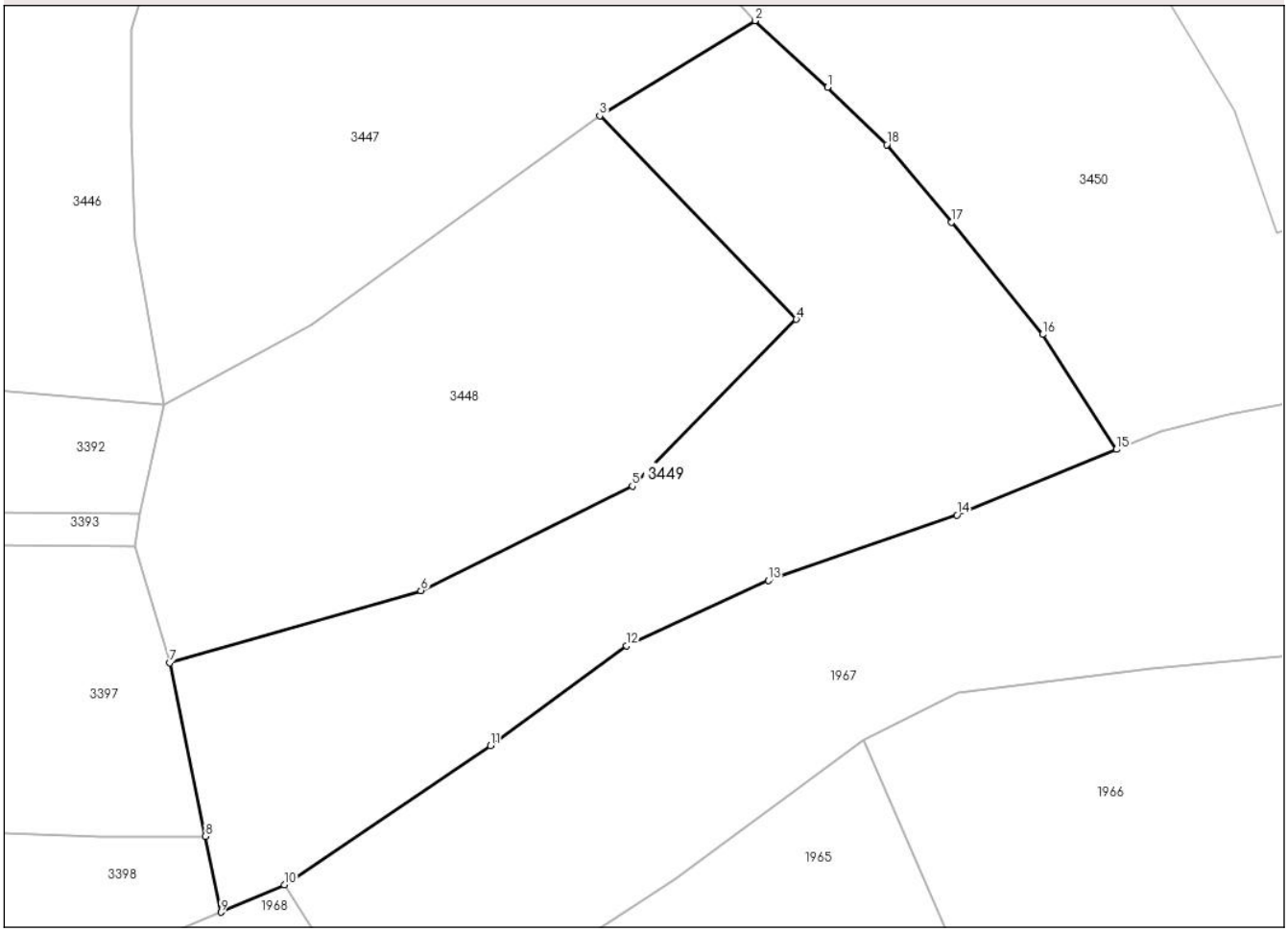

Date referitoare la teren

Crt	Categorie folosință	Intra vilan	Suprafaţa (mp)	Tarla	Parcelă	Nr. topo	Observaţii / Referinţe
1	faneata	NU	7.173	-	-	-	

Lungime Segmente
1) Valorile lungimilor segmentelor sunt obţinute din proiecţie în plan.

Punct început	X / Y	Punct sfârşit	X / Y	Lungime segment (** (m)
1	435.920,871 688.166,257	2	435.908,463 688.177,673	16.861
2	435.908,463 688.177,673	3	435.881,917 688.161,396	31.139
3	435.881,917 688.161,396	4	435.915,555 688.126,62	48.383
4	435.915,555 688.126,62	5	435.887,482 688.098,103	40.016
5	435.887,482 688.098,103	6	435.851,293 688.080,252	40.352

Document care conține date cu caracter personal, protejat de prevederile Regulamentului (UE) nr. 679/2016 și Legii 190/2018

Punct început	X / Y	Punct sfârşit	X / Y	Lungime segment (** (m)
6	435.851,293 688.080,252	7	435.808,313 688.067,899	44.72
7	435.808,313 688.067,899	8	435.814,398 688.038,247	30.27
8	435.814,398 688.038,247	9	435.817,062 688.025,264	13.253
9	435.817,062 688.025,264	10	435.827,909 688.029,948	11.815
10	435.827,909 688.029,948	11	435.863,214 688.053,729	42.567
11	435.863,214 688.053,729	12	435.886,492 688.070,802	28.868
12	435.886,492 688.070,802	13	435.910,784 688.081,963	26.733
13	435.910,784 688.081,963	14	435.943,023 688.093,191	34.138
14	435.943,023 688.093,191	15	435.970,35 688.104,382	29.53
15	435.970,35 688.104,382	16	435.957,739 688.124,052	23.365
16	435.957,739 688.124,052	17	435.942,141 688.143,257	24.741
17	435.942,141 688.143,257	18	435.931,029 688.156,498	17.286
18	435.931,029 688.156,498	1	435.920,871 688.166,257	14.086

** Lungimile segmentelor sunt determinate în planul de proiecţie Stereo 70 şi sunt rotunjite la 1 milimetru.
*** Distanţa dintre puncte este formată din segmente cumulate ce sunt mai mici decât valoarea 1 milimetru.

Document care conține date cu caracter personal, protejat de prevederile Regulamentului (UE) nr. 679/2016 și Legii 190/2018

DATE DESPRE IMOBILUL NR. 3450

Oficiul de Cadastru şi Publicitate Imobiliară MARAMURES
Biroul de Cadastru şi Publicitate Imobiliară Dragomiresti

A. Partea I. Descrierea imobilului

TEREN Extravilan Nr. CF vechi:1900

Adresa: Jud. Maramures

Nr. Crt	Nr cadastral Nr. topografic	Suprafaţa* (mp)	Observaţii / Referinţe
A1		11.538	Sector cadastral:31 Teren neimprejmuit; parte din număr topografic 2508

B. Partea II. Proprietari şi acte

Inscrieri privitoare la dreptul de proprietate şi alte drepturi reale		Referinţe
3450 / 20/03/2025		
Act Normativ nr. Legea 7, din 13/03/1996 emis de PARLAMENTUL ROMÂNIEI;		
B1	Intabulare, drept de PROPRIETATE, dobandit prin Lege, cota actuala 1/1	A1
	1) **NEIDENTIFICAT NEIDENTIFICAT**	
Act Administrativ nr. Adeverința nr. 915, din 24/02/2025 emis de Primăria comunei Poienile Izei;		
B2	se notează posesia faptică în favoarea lui	A1
	1) **SIDĂU PETRU**	

C. Partea III. SARCINI .

Inscrieri privind dezmembramintele dreptului de proprietate, drepturi reale de garanţie şi sarcini	Referinţe
NU SUNT	

Document care conține date cu caracter personal, protejat de prevederile Regulamentului (UE) nr. 679/2016 și Legii 190/2018

Anexa Nr. 1 La Partea I

Teren

Nr cadastral	Suprafaţa (mp)*	Observaţii / Referinţe
	11.538	parte din număr topografic 2508

* Suprafaţa este determinată in planul de proiecţie Stereo 70.

DETALII LINIARE IMOBIL

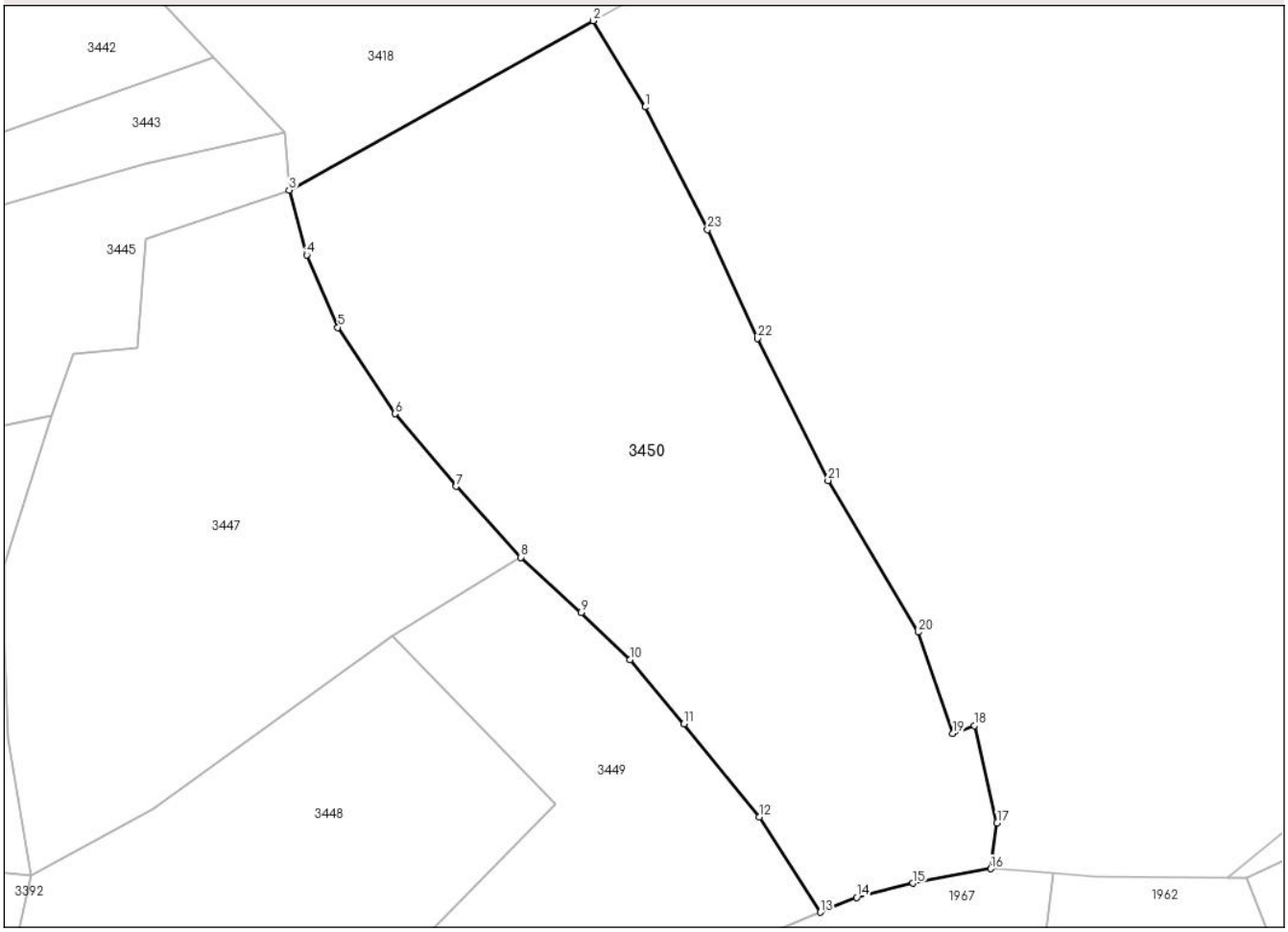

Date referitoare la teren

Crt	Categorie folosință	Intra vilan	Suprafaţa (mp)	Tarla	Parcelă	Nr. topo	Observaţii / Referinţe
1	faneata	NU	11.538	-	-	-	

Lungime Segmente

1) Valorile lungimilor segmentelor sunt obţinute din proiecţie în plan.

Punct început	X / Y	Punct sfârşit	X / Y	Lungime segment (** (m)
1	435.934,092 688.270,642	2	435.923,385 688.288,466	20.793
3	435.860,516 688.253,499	4	435.864,136 688.240,119	13.861
5	435.870,602 688.225,16	6	435.882,413 688.207,315	21.4
7	435.895,058 688.192,309	8	435.908,463 688.177,673	19.847
9	435.920,871 688.166,257	10	435.931,029 688.156,498	14.086

Punct început	X / Y	Punct sfârşit	X / Y	Lungime segment (** (m)
2	435.923,385 688.288,466	3	435.860,516 688.253,499	71.939
4	435.864,136 688.240,119	5	435.870,602 688.225,16	16.297
6	435.882,413 688.207,315	7	435.895,058 688.192,309	19.623
8	435.908,463 688.177,673	9	435.920,871 688.166,257	16.861
10	435.931,029 688.156,498	11	435.942,141 688.143,257	17.286

Document care conține date cu caracter personal, protejat de prevederile Regulamentului (UE) nr. 679/2016 și Legii 190/2018

Punct început	X / Y	Punct sfârşit	X / Y	Lungime segment (** (m)
11	435.942,141 688.143,257	12	435.957,739 688.124,052	24.741
13	435.970,35 688.104,382	14	435.977,87 688.107,461	8.126
15	435.989,488 688.110,355	16	436.005,598 688.113,347	16.385
17	436.006,868 688.122,825	18	436.002,191 688.142,878	20.591
19	435.997,739 688.141,314	20	435.990,526 688.162,193	22.09
21	435.971,937 688.193,523	22	435.957,332 688.222,851	32.763
23	435.946,994 688.245,349	1	435.934,092 688.270,642	28.394

Punct început	X / Y	Punct sfârşit	X / Y	Lungime segment (** (m)
12	435.957,739 688.124,052	13	435.970,35 688.104,382	23.365
14	435.977,87 688.107,461	15	435.989,488 688.110,355	11.973
16	436.005,598 688.113,347	17	436.006,868 688.122,825	9.563
18	436.002,191 688.142,878	19	435.997,739 688.141,314	4.719
20	435.990,526 688.162,193	21	435.971,937 688.193,523	36.43
22	435.957,332 688.222,851	23	435.946,994 688.245,349	24.76

** Lungimile segmentelor sunt determinate în planul de proiecţie Stereo 70 şi sunt rotunjite la 1 milimetru.
*** Distanţa dintre puncte este formată din segmente cumulate ce sunt mai mici decât valoarea 1 milimetru.

Document care conține date cu caracter personal, protejat de prevederile Regulamentului (UE) nr. 679/2016 și Legii 190/2018

DATE DESPRE IMOBILUL NR. 3451

Oficiul de Cadastru şi Publicitate Imobiliară MARAMURES
Biroul de Cadastru şi Publicitate Imobiliară Dragomiresti

A. Partea I. Descrierea imobilului

TEREN Extravilan Nr. CF vechi:547

Adresa: Jud. Maramures

Nr. Crt	Nr cadastral Nr. topografic	Suprafaţa* (mp)	Observaţii / Referinţe
A1		8.599	Sector cadastral:31 Teren neimprejmuit; parte din număr topografic 2483

B. Partea II. Proprietari şi acte

Inscrieri privitoare la dreptul de proprietate şi alte drepturi reale		Referinţe
1451 / 27/03/2025		
Act Administrativ nr. Titlu de Proprietate nr. 15618, din 04/07/2017 emis de Comisia Județeană Maramureș;		
B1	Intabulare, drept de PROPRIETATEîn baza Legii nr. 247/2005, dobandit prin Reconstituire, cota actuala 1/1	A1
	1) **OPRIS IOAN**	

C. Partea III. SARCINI .

Inscrieri privind dezmembramintele dreptului de proprietate, drepturi reale de garanţie şi sarcini	Referinţe
NU SUNT	

Document care conține date cu caracter personal, protejat de prevederile Regulamentului (UE) nr. 679/2016 și Legii 190/2018

Anexa Nr. 1 La Partea I

Teren

Nr cadastral	Suprafaţa (mp)*	Observaţii / Referinţe
	8.599	parte din număr topografic 2483

* Suprafaţa este determinată in planul de proiecţie Stereo 70.

DETALII LINIARE IMOBIL

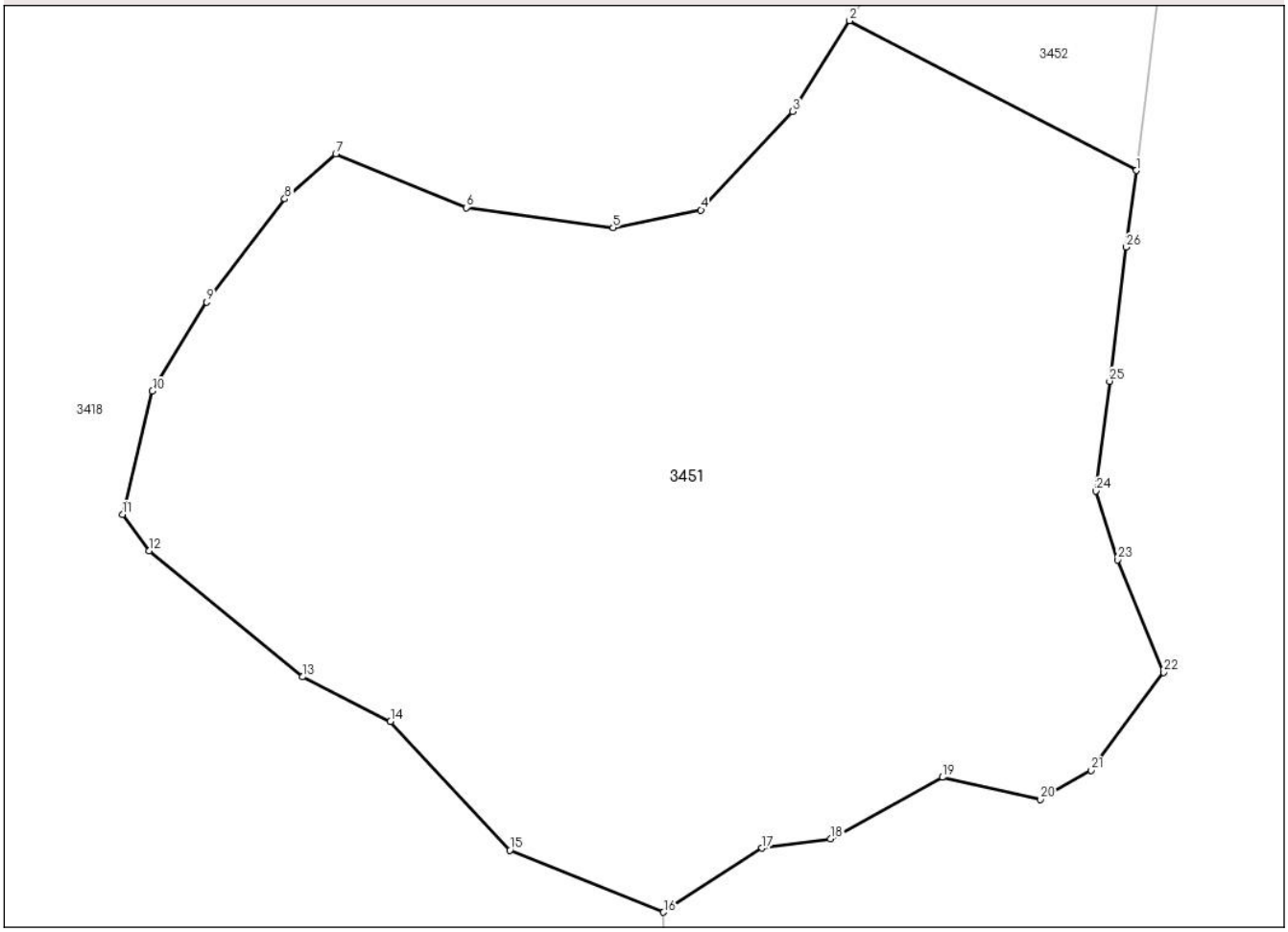

Date referitoare la teren

Crt	Categorie folosință	Intra vilan	Suprafaţa (mp)	Tarla	Parcelă	Nr. topo	Observaţii / Referinţe
1	faneata	NU	8.599	-	VL. BIDARULUI	-	

Lungime Segmente

1) Valorile lungimilor segmentelor sunt obţinute din proiecţie în plan.

Punct început	X / Y	Punct sfârşit	X / Y	Lungime segment (** (m)
1	436.081,813 688.490,864	2	436.047,334 688.508,845	38.886
3	436.040,505 688.497,942	4	436.029,455 688.486,106	16.192
5	436.018,894 688.483,974	6	436.001,233 688.486,397	17.826
7	435.985,544 688.492,851	8	435.979,399 688.487,431	8.194
9	435.970,007 688.475,058	10	435.963,487 688.464,353	12.534

Punct început	X / Y	Punct sfârşit	X / Y	Lungime segment (** (m)
2	436.047,334 688.508,845	3	436.040,505 688.497,942	12.865
4	436.029,455 688.486,106	5	436.018,894 688.483,974	10.774
6	436.001,233 688.486,397	7	435.985,544 688.492,851	16.965
8	435.979,399 688.487,431	9	435.970,007 688.475,058	15.534
10	435.963,487 688.464,353	11	435.959,903 688.449,55	15.231

Document care conține date cu caracter personal, protejat de prevederile Regulamentului (UE) nr. 679/2016 și Legii 190/2018

Punct început	X / Y	Punct sfârşit	X / Y	Lungime segment (** (m)
11	435.959,903 688.449,55	12	435.963,123 688.445,173	5.434
13	435.981,537 688.430,016	14	435.992,115 688.424,663	11.855
15	436.006,474 688.409,211	16	436.024,952 688.401,754	19.926
17	436.036,799 688.409,459	18	436.045,043 688.410,554	8.316
19	436.058,476 688.417,963	20	436.070,282 688.415,304	12.102
21	436.076,394 688.418,804	22	436.085,084 688.430,562	14.621
23	436.079,532 688.444,078	24	436.076,971 688.452,35	8.659
25	436.078,606 688.465,534	26	436.080,611 688.481,649	16.239

Punct început	X / Y	Punct sfârşit	X / Y	Lungime segment (** (m)
12	435.963,123 688.445,173	13	435.981,537 688.430,016	23.85
14	435.992,115 688.424,663	15	436.006,474 688.409,211	21.094
16	436.024,952 688.401,754	17	436.036,799 688.409,459	14.132
18	436.045,043 688.410,554	19	436.058,476 688.417,963	15.341
20	436.070,282 688.415,304	21	436.076,394 688.418,804	7.043
22	436.085,084 688.430,562	23	436.079,532 688.444,078	14.612
24	436.076,971 688.452,35	25	436.078,606 688.465,534	13.285
26	436.080,611 688.481,649	1	436.081,813 688.490,864	9.293

** Lungimile segmentelor sunt determinate în planul de proiecţie Stereo 70 şi sunt rotunjite la 1 milimetru.
*** Distanţa dintre puncte este formată din segmente cumulate ce sunt mai mici decât valoarea 1 milimetru.

Document care conține date cu caracter personal, protejat de prevederile Regulamentului (UE) nr. 679/2016 și Legii 190/2018

DATE DESPRE IMOBILUL NR. 3452

Oficiul de Cadastru şi Publicitate Imobiliară MARAMURES
Biroul de Cadastru şi Publicitate Imobiliară Dragomiresti

A. Partea I. Descrierea imobilului

TEREN Extravilan Nr. CF vechi:547

Adresa: Jud. Maramures

Nr. Crt	Nr cadastral Nr. topografic	Suprafaţa* (mp)	Observaţii / Referinţe
A1		1.643	Sector cadastral:31 Teren neimprejmuit; parte din număr topografic 2483

B. Partea II. Proprietari şi acte

Inscrieri privitoare la dreptul de proprietate şi alte drepturi reale		Referinţe
3452 / 27/03/2025		
Act Normativ nr. Legea 7, din 13/03/1996 emis de PARLAMENTUL ROMÂNIEI;		
B1	Intabulare, drept de PROPRIETATE, dobandit prin Lege, cota actuala 1/1	A1
	1) **NEIDENTIFICAT NEIDENTIFICAT**	
Act Administrativ nr. Adeverința nr. 1447, din 21/03/2025 emis de Primăria comunei Poienile Izei;		
B2	se notează posesia faptică în favoarea lui	A1
	1) **ILIEŞ LILIANA**	

C. Partea III. SARCINI .

Inscrieri privind dezmembramintele dreptului de proprietate, drepturi reale de garanţie şi sarcini	Referinţe
NU SUNT	

Document care conține date cu caracter personal, protejat de prevederile Regulamentului (UE) nr. 679/2016 și Legii 190/2018

Anexa Nr. 1 La Partea I

Teren

Nr cadastral	Suprafaţa (mp)*	Observaţii / Referinţe
	1.643	parte din număr topografic 2483

* Suprafaţa este determinată in planul de proiecţie Stereo 70.

DETALII LINIARE IMOBIL

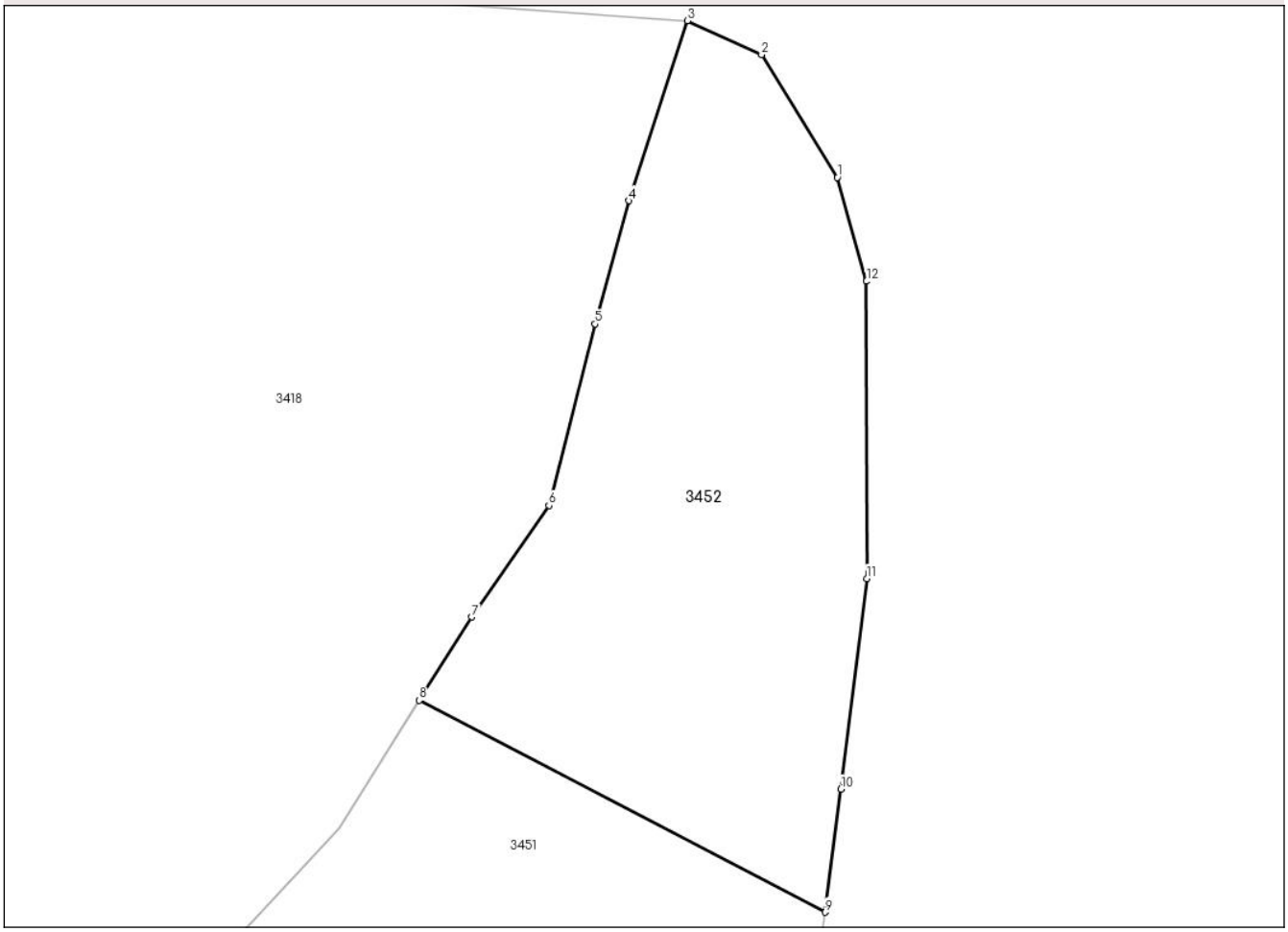

Date referitoare la teren

Crt	Categorie folosință	Intra vilan	Suprafaţa (mp)	Tarla	Parcelă	Nr. topo	Observaţii / Referinţe
1	faneata	NU	1.643	-	-	-	fâneață împădurită

Lungime Segmente
1) Valorile lungimilor segmentelor sunt obţinute din proiecţie în plan.

Punct început	X / Y	Punct sfârşit	X / Y	Lungime segment (** (m)
1	436.082,868 688.553,24	2	436.076,429 688.563,66	12.249
2	436.076,429 688.563,66	3	436.070,111 688.566,552	6.948
3	436.070,111 688.566,552	4	436.065,136 688.551,275	16.067
4	436.065,136 688.551,275	5	436.062,258 688.540,807	10.856
5	436.062,258 688.540,807	6	436.058,353 688.525,387	15.907

Document care conține date cu caracter personal, protejat de prevederile Regulamentului (UE) nr. 679/2016 și Legii 190/2018

Punct început	X / Y	Punct sfârşit	X / Y	Lungime segment (** (m)
6	436.058,353 688.525,387	7	436.051,772 688.515,929	11.522
7	436.051,772 688.515,929	8	436.047,334 688.508,845	8.359
8	436.047,334 688.508,845	9	436.081,813 688.490,864	38.886
9	436.081,813 688.490,864	10	436.083,176 688.501,317	10.541
10	436.083,176 688.501,317	11	436.085,364 688.519,198	18.014
11	436.085,364 688.519,198	12	436.085,343 688.544,428	25.23
12	436.085,343 688.544,428	1	436.082,868 688.553,24	9.153

** Lungimile segmentelor sunt determinate în planul de proiecţie Stereo 70 şi sunt rotunjite la 1 milimetru.
*** Distanţa dintre puncte este formată din segmente cumulate ce sunt mai mici decât valoarea 1 milimetru.

Document care conține date cu caracter personal, protejat de prevederile Regulamentului (UE) nr. 679/2016 și Legii 190/2018