DATE DESPRE IMOBILUL NR. 3226

Oficiul de Cadastru şi Publicitate Imobiliară MARAMURES
Biroul de Cadastru şi Publicitate Imobiliară Dragomiresti

A. Partea I. Descrierea imobilului

TEREN Extravilan Nr. CF vechi:198

Adresa: Jud. Maramures

Nr. Crt	Nr cadastral Nr. topografic	Suprafaţa* (mp)	Observaţii / Referinţe
A1		664	Sector cadastral:33 Teren neimprejmuit; parte din număr topografic 2650

B. Partea II. Proprietari şi acte

Inscrieri privitoare la dreptul de proprietate şi alte drepturi reale		Referinţe
3226 / 20/03/2025		
Act Normativ nr. Legea 7, din 13/03/1996 emis de PARLAMENTUL ROMÂNIEI;		
B1	Intabulare, drept de PROPRIETATE, dobandit prin Lege, cota actuala 1/1	A1
	1) **NEIDENTIFICAT NEIDENTIFICAT**	
Act Normativ nr. Legea 7, din 13/03/1996 emis de PARALMENTUL ROMÂNIEI;		
B2	se noteaza mențiunea ,,proprietar neidentificat„ în baza art.13 alin. 15 din Legea 7/1996	A1

C. Partea III. SARCINI .

Inscrieri privind dezmembramintele dreptului de proprietate, drepturi reale de garanţie şi sarcini	Referinţe
NU SUNT	

Document care conține date cu caracter personal, protejat de prevederile Regulamentului (UE) nr. 679/2016 și Legii 190/2018

Anexa Nr. 1 La Partea I

Teren

Nr cadastral	Suprafaţa (mp)*	Observaţii / Referinţe
	664	parte din număr topografic 2650

* Suprafaţa este determinată in planul de proiecţie Stereo 70.

DETALII LINIARE IMOBIL

Date referitoare la teren

Crt	Categorie folosință	Intra vilan	Suprafaţa (mp)	Tarla	Parcelă	Nr. topo	Observaţii / Referinţe
1	drum	NU	664	-	-	-	

Lungime Segmente
1) Valorile lungimilor segmentelor sunt obţinute din proiecţie în plan.

Punct început	X / Y	Punct sfârşit	X / Y	Lungime segment (** (m)
1	435.228,633 689.042,404	2	435.221,382 689.044,912	7.672
3	435.211,016 689.046,178	4	435.205,385 689.046,178	5.631
5	435.195,975 689.044,759	6	435.188,653 689.042,481	7.668
7	435.185,011 689.040,911	8	435.166,618 689.032,177	20.361
9	435.142,99 689.017,844	10	435.137,947 689.013,292	6.794

Punct început	X / Y	Punct sfârşit	X / Y	Lungime segment (** (m)
2	435.221,382 689.044,912	3	435.211,016 689.046,178	10.443
4	435.205,385 689.046,178	5	435.195,975 689.044,759	9.516
6	435.188,653 689.042,481	7	435.185,011 689.040,911	3.966
8	435.166,618 689.032,177	9	435.142,99 689.017,844	27.635
10	435.137,947 689.013,292	11	435.131,488 689.002,711	12.397

Document care conține date cu caracter personal, protejat de prevederile Regulamentului (UE) nr. 679/2016 și Legii 190/2018

Punct început	X / Y	Punct sfârşit	X / Y	Lungime segment (** (m)
11	435.131,488 689.002,711	12	435.127,144 688.989,602	13.81
13	435.123,984 688.980,086	14	435.119,724 688.970,649	10.354
15	435.113,875 688.962,158	16	435.105,744 688.953,223	12.081
17	435.108,979 688.951,047	18	435.116,591 688.959,932	11.7
19	435.122,785 688.968,922	20	435.127,248 688.978,811	10.849
21	435.130,466 688.988,499	22	435.134,684 689.001,229	13.411
23	435.140,67 689.011,035	24	435.145,089 689.015,023	5.952
25	435.168,281 689.029,092	26	435.169,86 689.029,842	1.748
27	435.184,146 689.036,626	28	435.186,455 689.037,722	2.556
29	435.189,869 689.039,194	30	435.196,761 689.041,338	7.218
31	435.205,647 689.042,678	32	435.210,803 689.042,678	5.156
33	435.220,589 689.041,482	34	435.228,071 689.038,895	7.917
35	435.227,226 689.027,767	36	435.230,416 689.027,131	3.253
37	435.231,424 689.031,815	38	435.237,542 689.038,307	8.921

Punct început	X / Y	Punct sfârşit	X / Y	Lungime segment (** (m)
12	435.127,144 688.989,602	13	435.123,984 688.980,086	10.027
14	435.119,724 688.970,649	15	435.113,875 688.962,158	10.311
16	435.105,744 688.953,223	17	435.108,979 688.951,047	3.899
18	435.116,591 688.959,932	19	435.122,785 688.968,922	10.917
20	435.127,248 688.978,811	21	435.130,466 688.988,499	10.208
22	435.134,684 689.001,229	23	435.140,67 689.011,035	11.489
24	435.145,089 689.015,023	25	435.168,281 689.029,092	27.126
26	435.169,86 689.029,842	27	435.184,146 689.036,626	15.815
28	435.186,455 689.037,722	29	435.189,869 689.039,194	3.718
30	435.196,761 689.041,338	31	435.205,647 689.042,678	8.986
32	435.210,803 689.042,678	33	435.220,589 689.041,482	9.859
34	435.228,071 689.038,895	35	435.227,226 689.027,767	11.16
36	435.230,416 689.027,131	37	435.231,424 689.031,815	4.791
38	435.237,542 689.038,307	1	435.228,633 689.042,404	9.806

**** Lungimile segmentelor sunt determinate în planul de proiecţie Stereo 70 şi sunt rotunjite la 1 milimetru.**
***** Distanţa dintre puncte este formată din segmente cumulate ce sunt mai mici decât valoarea 1 milimetru.**

Document care conține date cu caracter personal, protejat de prevederile Regulamentului (UE) nr. 679/2016 și Legii 190/2018

DATE DESPRE IMOBILUL NR. 3227

Oficiul de Cadastru şi Publicitate Imobiliară MARAMURES
Biroul de Cadastru şi Publicitate Imobiliară Dragomiresti

A. Partea I. Descrierea imobilului

TEREN Extravilan Nr. CF vechi:198

Adresa: Jud. Maramures

Nr. Crt	Nr cadastral Nr. topografic	Suprafaţa* (mp)	Observaţii / Referinţe
A1		970	Sector cadastral:33 Teren neimprejmuit; parte din număr topografic 2650

B. Partea II. Proprietari şi acte

Inscrieri privitoare la dreptul de proprietate şi alte drepturi reale		Referinţe
3227 / 20/03/2025		
Act Normativ nr. Legea 7, din 13/03/1996 emis de PARLAMENTUL ROMÂNIEI;		
B1	Intabulare, drept de PROPRIETATE, dobandit prin Lege, cota actuala 1/1	A1
	1) **NEIDENTIFICAT NEIDENTIFICAT**	
Act Administrativ nr. Adeverința nr. 851, din 20/02/2025 emis de Primăria comunei Poienile Izei;		
B2	se notează posesia faptică în favoarea lui	A1
	1) **CHIORAN IONIȚA**	

C. Partea III. SARCINI .

Inscrieri privind dezmembramintele dreptului de proprietate, drepturi reale de garanţie şi sarcini	Referinţe
NU SUNT	

Document care conține date cu caracter personal, protejat de prevederile Regulamentului (UE) nr. 679/2016 și Legii 190/2018

Anexa Nr. 1 La Partea I

Teren

Nr cadastral	Suprafaţa (mp)*	Observaţii / Referinţe
	970	parte din număr topografic 2650

* Suprafaţa este determinată in planul de proiecţie Stereo 70.

DETALII LINIARE IMOBIL

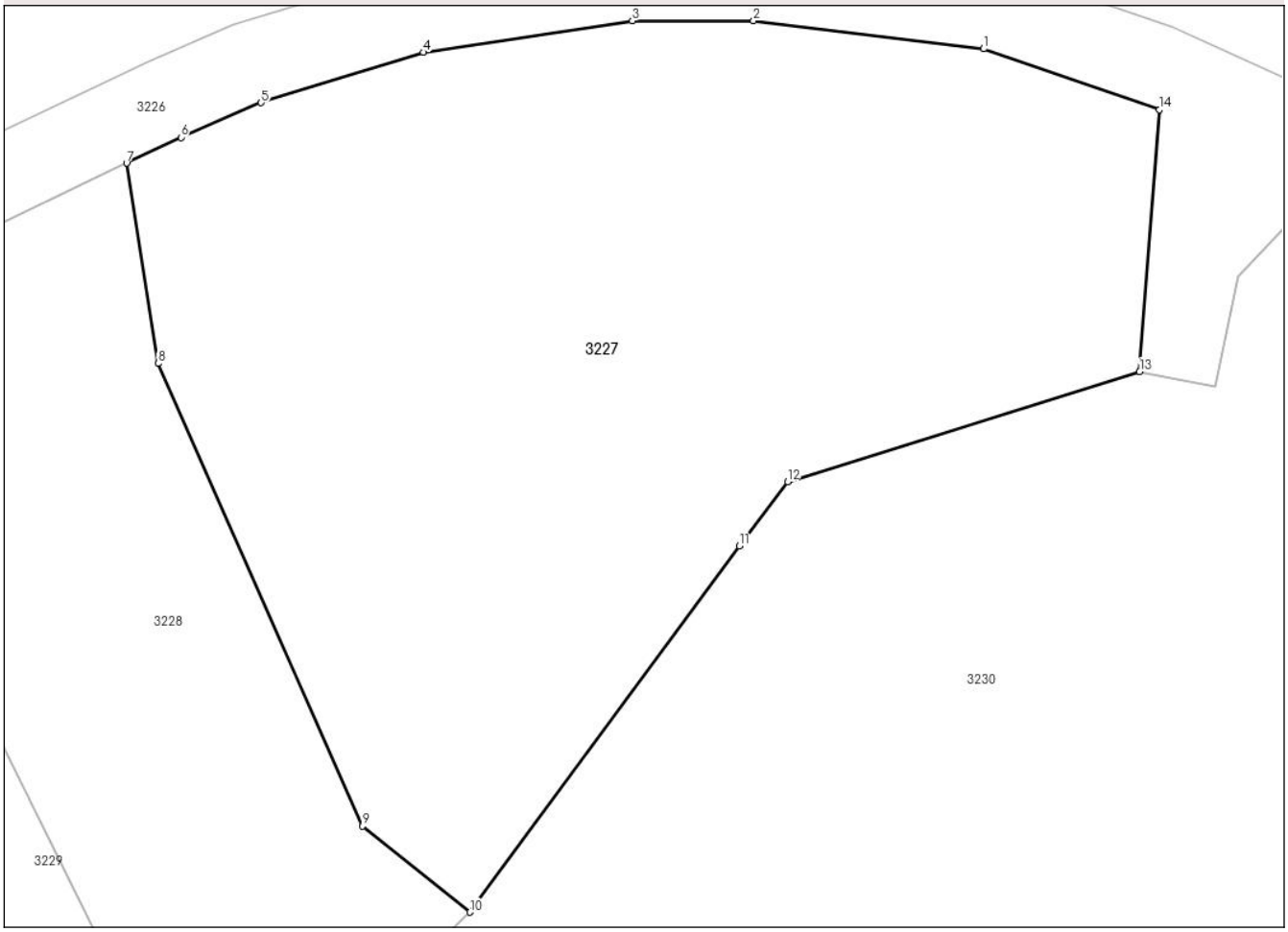

Date referitoare la teren

Crt	Categorie folosință	Intra vilan	Suprafaţa (mp)	Tarla	Parcelă	Nr. topo	Observaţii / Referinţe
1	faneata	NU	970	-	-	-	

Lungime Segmente
1) Valorile lungimilor segmentelor sunt obţinute din proiecţie în plan.

Punct început	X / Y	Punct sfârşit	X / Y	Lungime segment (** (m)
1	435.220,589 689.041,482	2	435.210,803 689.042,678	9.859
2	435.210,803 689.042,678	3	435.205,647 689.042,678	5.156
3	435.205,647 689.042,678	4	435.196,761 689.041,338	8.986
4	435.196,761 689.041,338	5	435.189,869 689.039,194	7.218
5	435.189,869 689.039,194	6	435.186,455 689.037,722	3.718

Document care conține date cu caracter personal, protejat de prevederile Regulamentului (UE) nr. 679/2016 și Legii 190/2018

Punct început	X / Y	Punct sfârşit	X / Y	Lungime segment (** (m)
6	435.186,455 689.037,722	7	435.184,146 689.036,626	2.556
7	435.184,146 689.036,626	8	435.185,487 689.028,118	8.613
8	435.185,487 689.028,118	9	435.194,172 689.008,467	21.485
9	435.194,172 689.008,467	10	435.198,735 689.004,809	5.848
10	435.198,735 689.004,809	11	435.210,197 689.020,367	19.324
11	435.210,197 689.020,367	12	435.212,254 689.023,1	3.421
12	435.212,254 689.023,1	13	435.227,226 689.027,767	15.683
13	435.227,226 689.027,767	14	435.228,071 689.038,895	11.16
14	435.228,071 689.038,895	1	435.220,589 689.041,482	7.917

** Lungimile segmentelor sunt determinate în planul de proiecţie Stereo 70 şi sunt rotunjite la 1 milimetru.
*** Distanţa dintre puncte este formată din segmente cumulate ce sunt mai mici decât valoarea 1 milimetru.

Document care conține date cu caracter personal, protejat de prevederile Regulamentului (UE) nr. 679/2016 și Legii 190/2018

DATE DESPRE IMOBILUL NR. 3228

Oficiul de Cadastru şi Publicitate Imobiliară MARAMURES
Biroul de Cadastru şi Publicitate Imobiliară Dragomiresti

A. Partea I. Descrierea imobilului

TEREN Extravilan Nr. CF vechi:198

Adresa: Jud. Maramures

Nr. Crt	Nr cadastral Nr. topografic	Suprafaţa* (mp)	Observaţii / Referinţe
A1		498	Sector cadastral:33 Teren neimprejmuit; parte din număr topografic 2650

B. Partea II. Proprietari şi acte

Inscrieri privitoare la dreptul de proprietate şi alte drepturi reale		Referinţe
3228 / 20/03/2025		
Act Normativ nr. Legea 7, din 13/03/1996 emis de PARLAMENTUL ROMÂNIEI;		
B1	Intabulare, drept de PROPRIETATE, dobandit prin Lege, cota actuala 1/1	A1
	1) **NEIDENTIFICAT NEIDENTIFICAT**	
Act Administrativ nr. Adeverința nr. 866, din 21/02/2025 emis de Primăria comunei Poienile Izei;		
B2	se notează posesia faptică în favoarea lui	A1
	1) **ILIEȘ PETRU**	

C. Partea III. SARCINI .

Inscrieri privind dezmembramintele dreptului de proprietate, drepturi reale de garanţie şi sarcini	Referinţe
NU SUNT	

Anexa Nr. 1 La Partea I

Teren

Nr cadastral	Suprafaţa (mp)*	Observaţii / Referinţe
	498	parte din număr topografic 2650

* Suprafaţa este determinată in planul de proiecţie Stereo 70.

DETALII LINIARE IMOBIL

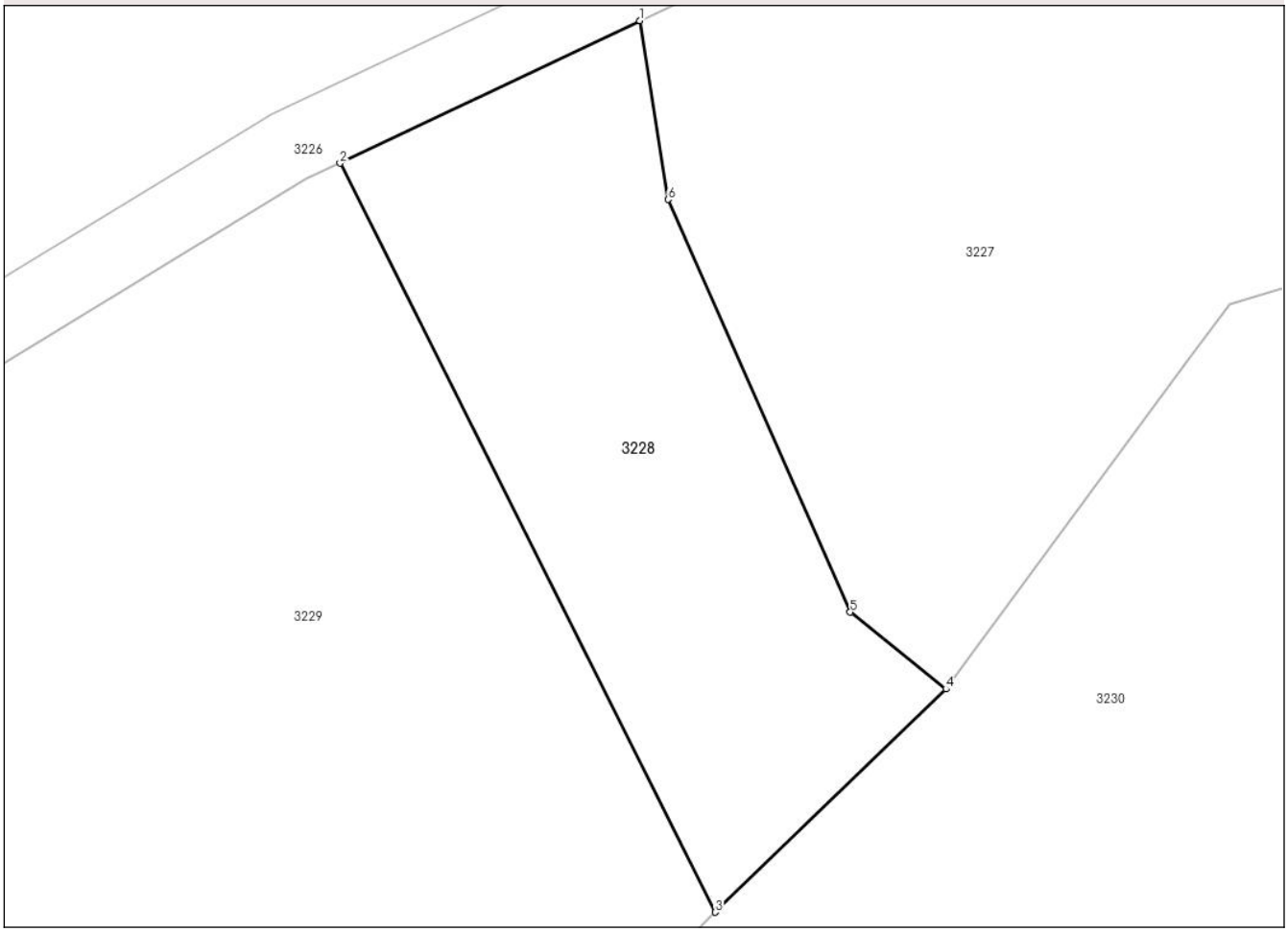

Date referitoare la teren

Crt	Categorie folosință	Intra vilan	Suprafaţa (mp)	Tarla	Parcelă	Nr. topo	Observaţii / Referinţe
1	faneata	NU	498	-	-	-	fâneață împădurită

Lungime Segmente
1) Valorile lungimilor segmentelor sunt obţinute din proiecţie în plan.

Punct început	X / Y	Punct sfârşit	X / Y	Lungime segment (** (m)
1	435.184,146 689.036,626	2	435.169,86 689.029,842	15.815
2	435.169,86 689.029,842	3	435.187,728 688.994,187	39.882
3	435.187,728 688.994,187	4	435.198,735 689.004,809	15.296
4	435.198,735 689.004,809	5	435.194,172 689.008,467	5.848
5	435.194,172 689.008,467	6	435.185,487 689.028,118	21.485

Document care conține date cu caracter personal, protejat de prevederile Regulamentului (UE) nr. 679/2016 și Legii 190/2018

Punct început	X / Y	Punct sfârşit	X / Y	Lungime segment (** (m)
6	435.185,487 689.028,118	1	435.184,146 689.036,626	8.613

** Lungimile segmentelor sunt determinate în planul de proiecţie Stereo 70 şi sunt rotunjite la 1 milimetru.
*** Distanţa dintre puncte este formată din segmente cumulate ce sunt mai mici decât valoarea 1 milimetru.

Document care conține date cu caracter personal, protejat de prevederile Regulamentului (UE) nr. 679/2016 și Legii 190/2018

DATE DESPRE IMOBILUL NR. 3229

Oficiul de Cadastru şi Publicitate Imobiliară MARAMURES
Biroul de Cadastru şi Publicitate Imobiliară Dragomiresti

A. Partea I. Descrierea imobilului

TEREN Extravilan Nr. CF vechi:198

Adresa: Jud. Maramures

Nr. Crt	Nr cadastral Nr. topografic	Suprafaţa* (mp)	Observaţii / Referinţe
A1		3.731	Sector cadastral:33 Teren neimprejmuit; parte din număr topografic 2650

B. Partea II. Proprietari şi acte

Inscrieri privitoare la dreptul de proprietate şi alte drepturi reale		Referinţe
3229 / 20/03/2025		
Act Normativ nr. Legea 7, din 13/03/1996 emis de PARLAMENTUL ROMÂNIEI;		
B1	Intabulare, drept de PROPRIETATE, dobandit prin Lege, cota actuala 1/1	A1
	1) **NEIDENTIFICAT NEIDENTIFICAT**	
3226 / 20/03/2025		
Act Normativ nr. Legea 7, din 13/03/1996 emis de PARALMENTUL ROMÂNIEI;		
B2	se noteaza mențiunea ,,proprietar neidentificat„ în baza art.13 alin. 15 din Legea 7/1996	A1

C. Partea III. SARCINI .

Inscrieri privind dezmembramintele dreptului de proprietate, drepturi reale de garanţie şi sarcini	Referinţe
NU SUNT	

Document care conține date cu caracter personal, protejat de prevederile Regulamentului (UE) nr. 679/2016 și Legii 190/2018

Anexa Nr. 1 La Partea I

Teren

Nr cadastral	Suprafaţa (mp)*	Observaţii / Referinţe
	3.731	parte din număr topografic 2650

* Suprafaţa este determinată in planul de proiecţie Stereo 70.

DETALII LINIARE IMOBIL

Date referitoare la teren

Crt	Categorie folosință	Intra vilan	Suprafaţa (mp)	Tarla	Parcelă	Nr. topo	Observaţii / Referinţe
1	faneata	NU	3.731	-	-	-	fâneață împădurită

Lungime Segmente
1) Valorile lungimilor segmentelor sunt obţinute din proiecţie în plan.

Punct început	X / Y	Punct sfârşit	X / Y	Lungime segment (** (m)
1	435.168,281 689.029,092	2	435.145,089 689.015,023	27.126
2	435.145,089 689.015,023	3	435.140,67 689.011,035	5.952
3	435.140,67 689.011,035	4	435.134,684 689.001,229	11.489
4	435.134,684 689.001,229	5	435.130,466 688.988,499	13.411
5	435.130,466 688.988,499	6	435.127,248 688.978,811	10.208

Document care conține date cu caracter personal, protejat de prevederile Regulamentului (UE) nr. 679/2016 și Legii 190/2018

Punct început	X / Y	Punct sfârşit	X / Y	Lungime segment (** (m)
6	435.127,248 688.978,811	7	435.122,785 688.968,922	10.849
7	435.122,785 688.968,922	8	435.116,591 688.959,932	10.917
8	435.116,591 688.959,932	9	435.108,979 688.951,047	11.7
9	435.108,979 688.951,047	10	435.115,713 688.946,516	8.116
10	435.115,713 688.946,516	11	435.133,529 688.929,259	24.804
11	435.133,529 688.929,259	12	435.138,143 688.938,572	10.393
12	435.138,143 688.938,572	13	435.146,436 688.941,133	8.679
13	435.146,436 688.941,133	14	435.152,212 688.940,622	5.799
14	435.152,212 688.940,622	15	435.159,42 688.956,649	17.573
15	435.159,42 688.956,649	16	435.172,081 688.976,599	23.628
16	435.172,081 688.976,599	17	435.182,884 688.989,323	16.691
17	435.182,884 688.989,323	18	435.187,728 688.994,187	6.865
18	435.187,728 688.994,187	19	435.169,86 689.029,842	39.882
19	435.169,86 689.029,842	1	435.168,281 689.029,092	1.748

** Lungimile segmentelor sunt determinate în planul de proiecţie Stereo 70 şi sunt rotunjite la 1 milimetru.
*** Distanţa dintre puncte este formată din segmente cumulate ce sunt mai mici decât valoarea 1 milimetru.

Document care conține date cu caracter personal, protejat de prevederile Regulamentului (UE) nr. 679/2016 și Legii 190/2018

DATE DESPRE IMOBILUL NR. 3230

Oficiul de Cadastru şi Publicitate Imobiliară MARAMURES
Biroul de Cadastru şi Publicitate Imobiliară Dragomiresti

A. Partea I. Descrierea imobilului

TEREN Extravilan Nr. CF vechi:2014, 143, 1523, 1605

Adresa: Jud. Maramures, Valea Jirezilor

Nr. Crt	Nr cadastral Nr. topografic	Suprafaţa* (mp)	Observaţii / Referinţe
A1		47.365	Sector cadastral:33 Teren neimprejmuit; parte din număr topografic 2649, 2647, 2648, 2657

B. Partea II. Proprietari şi acte

Inscrieri privitoare la dreptul de proprietate şi alte drepturi reale		Referinţe
3230 / 20/03/2025		
Act Normativ nr. Legea 7, din 13/03/1996 emis de Parlamentul României;		
B1	Intabulare, drept de PROPRIETATE, dobandit prin Lege, cota actuala 1/1	A1
	1) **NEIDENTIFICAT NEIDENTIFICAT**	
Act Administrativ nr. Hotărârea nr. 63, din 29/11/2024 emis de Consiliul Local al comunei Poienile Izei (act normativ, Hotărârea 934/29,08,2002, emis de GUVERNUL ROMÂNIEI, Anexa 46, poziția 9 - Inventarul bunurilor care aparțin domeniului public al comunei Poienile Izei, act administrativ, Titlul de Proprietate nr. 17999 din 09.11.2018 emis de Comisia Județeană Maramureș pentru Stabilirea Dreptului de Proprietate asupra Terenurilor);		
B2	se notează existența situației juridice a suprapunerii parțiale de acte juridice dintre: 1.)Titlul de Proprietate nr.17999 din 09.11.2018 emis de Comisia Județeană Maramureș pentru Stabilirea Dreptului de Proprietate asupra Terenurilor, pentru cele trei parcele "Valea Jirezilor" de 47365 mp care atestă dreptul de proprietate dobândit prin reconstituire în baza Legii 247/2005 lui Petreus Gheorghe și 2.) Hotărârea nr. 934/29.08.2002 – Anexa 46, poziția 9 emis de Guvernul României, Hotărârea nr. 63/29.11.2024 emis de Consiliul Local al Comunei Poienile Izei, pe suprafața de 2491 mp, reprezentată în parcela nr. 2 având categoria de folosință drum.	A1

C. Partea III. SARCINI .

Inscrieri privind dezmembramintele dreptului de proprietate, drepturi reale de garanţie şi sarcini	Referinţe
NU SUNT	

Document care conține date cu caracter personal, protejat de prevederile Regulamentului (UE) nr. 679/2016 și Legii 190/2018

Anexa Nr. 1 La Partea I

Teren

Nr cadastral	Suprafaţa (mp)*	Observaţii / Referinţe
	47.365	parte din număr topografic 2649, 2647, 2648, 2657

* Suprafaţa este determinată in planul de proiecţie Stereo 70.

DETALII LINIARE IMOBIL

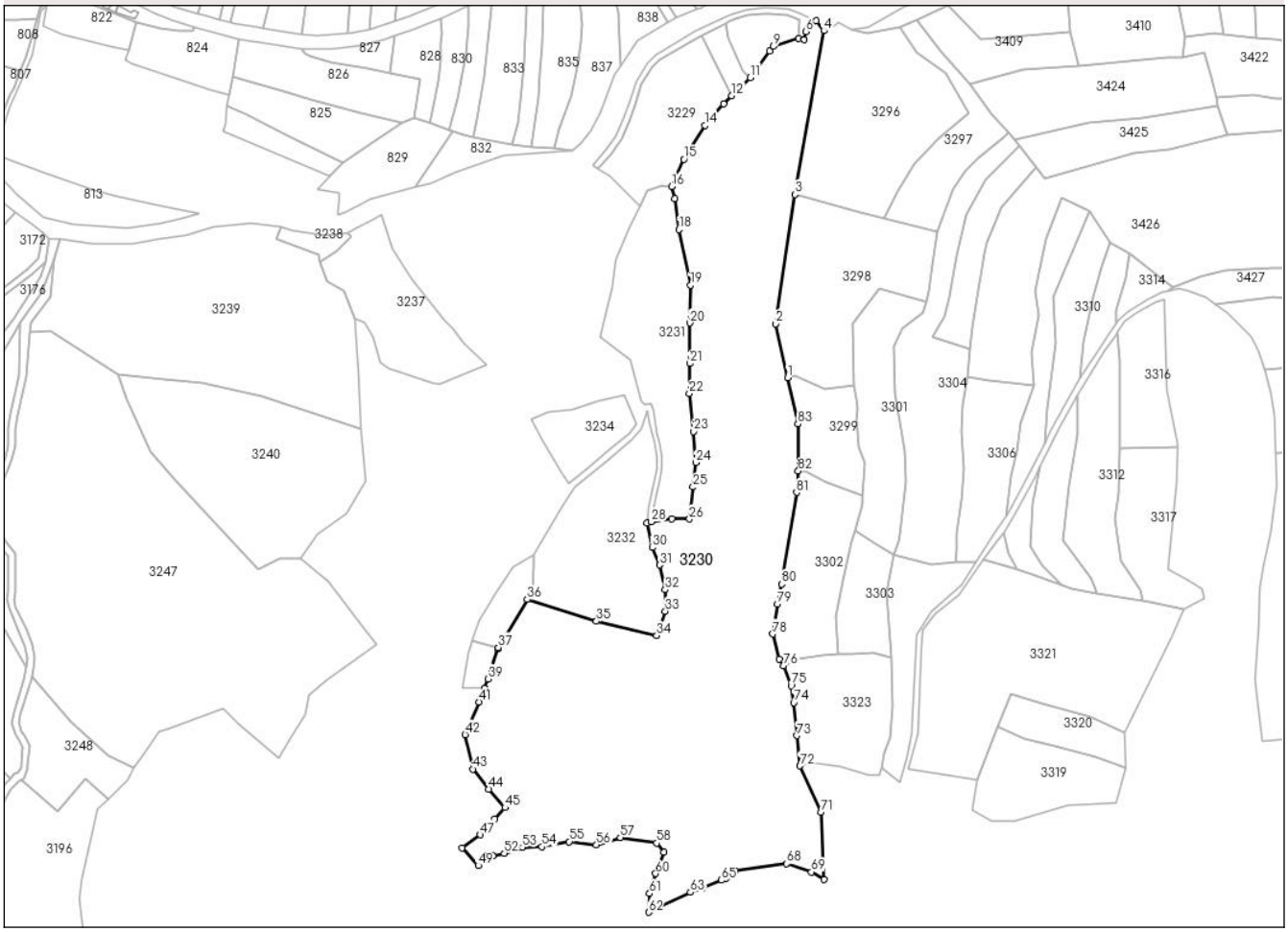

Date referitoare la teren

Crt	Categorie folosință	Intra vilan	Suprafaţa (mp)	Tarla	Parcelă	Nr. topo	Observaţii / Referinţe
1	faneata	NU	6.447	-	-	-	
2	drum	NU	2.491	-	-	-	
3	faneata	NU	21.303	-	-	-	
4	drum	NU	739	-	-	-	
5	faneata	NU	7.500	-	-	-	
6	faneata	NU	8.885	-	-	-	fâneață împădurită

Lungime Segmente

1) Valorile lungimilor segmentelor sunt obţinute din proiecţie în plan.

Punct început	X / Y	Punct sfârşit	X / Y	Lungime segment
1	435.220,818 688.827,863	2	435.213,777 688.859,738	32.643
4	435.242,12 689.032,361	5	435.237,542 689.038,307	7.504
2	435.213,777 688.859,738	3	435.224,993 688.935,845	76.929
5	435.237,542 689.038,307	6	435.231,424 689.031,815	8.921
3	435.224,993 688.935,845	4	435.242,12 689.032,361	98.024
6	435.231,424 689.031,815	7	435.230,416 689.027,131	4.791

Document care conține date cu caracter personal, protejat de prevederile Regulamentului (UE) nr. 679/2016 și Legii 190/2018

Punct început	X / Y	Punct sfârşit	X / Y	Lungime segment
7	435.230,416 689.027,131	8	435.227,226 689.027,767	3.253
10	435.210,197 689.020,367	11	435.198,735 689.004,809	19.324
13	435.182,884 688.989,323	14	435.172,081 688.976,599	16.691
16	435.152,212 688.940,622	17	435.153,992 688.933,419	7.42
19	435.163,446 688.882,514	20	435.163,067 688.860,158	22.359
22	435.162,766 688.818,701	23	435.165,217 688.796,214	22.62
25	435.165,005 688.763,504	26	435.162,767 688.744,635	19.001
28	435.140,288 688.742,95	29	435.137,662 688.742,259	2.715
31	435.145,207 688.717,584	32	435.148,588 688.702,906	15.062
34	435.143,516 688.675,919	35	435.107,951 688.684,396	36.561
37	435.050,082 688.668,898	38	435.049,642 688.668,159	0.86
40	435.041,811 688.644,837	41	435.038,746 688.636,758	8.641
43	435.035,022 688.597,306	44	435.044,476 688.585,537	15.096
46	435.047,928 688.567,928	47	435.039,528 688.558,484	12.639
49	435.038,25 688.540,383	50	435.041,779 688.546,214	6.816
52	435.053,546 688.547,606	53	435.064,304 688.551,207	11.345
55	435.091,827 688.554,48	56	435.107,998 688.552,531	16.288
58	435.143,463 688.553,67	59	435.147,721 688.548,204	6.929
61	435.139,274 688.523,888	62	435.138,66 688.512,921	10.984
64	435.170,414 688.527,4	65	435.181,647 688.531,769	12.053
67	435.189,789 688.537,076	68	435.220,269 688.541,484	30.797
70	435.242,132 688.532,129	71	435.240,589 688.571,965	39.866
73	435.226,342 688.617,008	74	435.224,395 688.636,348	19.438
76	435.218,155 688.658,119	77	435.215,84 688.662,158	4.655
79	435.214,734 688.694,494	80	435.217,123 688.706,286	12.032
82	435.227,035 688.772,943	83	435.226,822 688.800,687	27.745

Punct început	X / Y	Punct sfârşit	X / Y	Lungime segment
8	435.227,226 689.027,767	9	435.212,254 689.023,1	15.683
11	435.198,735 689.004,809	12	435.187,728 688.994,187	15.296
14	435.172,081 688.976,599	15	435.159,42 688.956,649	23.628
17	435.153,992 688.933,419	18	435.156,571 688.915,208	18.393
20	435.163,067 688.860,158	21	435.162,981 688.836,244	23.914
23	435.165,217 688.796,214	24	435.166,673 688.777,966	18.306
26	435.162,767 688.744,635	27	435.152,511 688.744,786	10.257
29	435.137,662 688.742,259	30	435.140,839 688.727,849	14.756
32	435.148,588 688.702,906	33	435.148,588 688.690,269	12.637
35	435.107,951 688.684,396	36	435.067,077 688.697,299	42.862
38	435.049,642 688.668,159	39	435.043,914 688.650,379	18.68
41	435.038,746 688.636,758	42	435.030,496 688.617,577	20.88
44	435.044,476 688.585,537	45	435.054,063 688.574,504	14.616
47	435.039,528 688.558,484	48	435.028,764 688.550,921	13.155
50	435.041,779 688.546,214	51	435.046,821 688.546,214	5.042
53	435.064,304 688.551,207	54	435.075,767 688.551,462	11.466
56	435.107,998 688.552,531	57	435.122,043 688.556,831	14.688
59	435.147,721 688.548,204	60	435.142,889 688.535,658	13.444
62	435.138,66 688.512,921	63	435.163,355 688.524,654	27.341
65	435.181,647 688.531,769	66	435.184,357 688.532,823	2.908
68	435.220,269 688.541,484	69	435.234,802 688.536,636	15.32
71	435.240,589 688.571,965	72	435.228,103 688.599,15	29.915
74	435.224,395 688.636,348	75	435.222,869 688.646,382	10.149
77	435.215,84 688.662,158	78	435.212,025 688.676,915	15.242
80	435.217,123 688.706,286	81	435.226,003 688.760,281	54.72
83	435.226,822 688.800,687	1	435.220,818 688.827,863	27.831

Punct început	X / Y	Punct sfârşit	X / Y	Lungime segment
9	435.212,254 689.023,1	10	435.210,197 689.020,367	3.421
12	435.187,728 688.994,187	13	435.182,884 688.989,323	6.865
15	435.159,42 688.956,649	16	435.152,212 688.940,622	17.573
18	435.156,571 688.915,208	19	435.163,446 688.882,514	33.409
21	435.162,981 688.836,244	22	435.162,766 688.818,701	17.544
24	435.166,673 688.777,966	25	435.165,005 688.763,504	14.558
27	435.152,511 688.744,786	28	435.140,288 688.742,95	12.36
30	435.140,839 688.727,849	31	435.145,207 688.717,584	11.156
33	435.148,588 688.690,269	34	435.143,516 688.675,919	15.22
36	435.067,077 688.697,299	37	435.050,082 688.668,898	33.098
39	435.043,914 688.650,379	40	435.041,811 688.644,837	5.928
42	435.030,496 688.617,577	43	435.035,022 688.597,306	20.77
45	435.054,063 688.574,504	46	435.047,928 688.567,928	8.993
48	435.028,764 688.550,921	49	435.038,25 688.540,383	14.179
51	435.046,821 688.546,214	52	435.053,546 688.547,606	6.868
54	435.075,767 688.551,462	55	435.091,827 688.554,48	16.341
57	435.122,043 688.556,831	58	435.143,463 688.553,67	21.652
60	435.142,889 688.535,658	61	435.139,274 688.523,888	12.313
63	435.163,355 688.524,654	64	435.170,414 688.527,4	7.574
66	435.184,357 688.532,823	67	435.189,789 688.537,076	6.899
69	435.234,802 688.536,636	70	435.242,132 688.532,129	8.605
72	435.228,103 688.599,15	73	435.226,342 688.617,008	17.945
75	435.222,869 688.646,382	76	435.218,155 688.658,119	12.648
78	435.212,025 688.676,915	79	435.214,734 688.694,494	17.787
81	435.226,003 688.760,281	82	435.227,035 688.772,943	12.704

**** Lungimile segmentelor sunt determinate în planul de proiecţie Stereo 70 şi sunt rotunjite la 1 milimetru.**
***** Distanţa dintre puncte este formată din segmente cumulate ce sunt mai mici decât valoarea 1 milimetru.**

Document care conține date cu caracter personal, protejat de prevederile Regulamentului (UE) nr. 679/2016 și Legii 190/2018

DATE DESPRE IMOBILUL NR. 3231

Oficiul de Cadastru şi Publicitate Imobiliară MARAMURES
Biroul de Cadastru şi Publicitate Imobiliară Dragomiresti

A. Partea I. Descrierea imobilului

TEREN Extravilan Nr. CF vechi:991

Adresa: Jud. Maramures, Valea Jirezilor

Nr. Crt	Nr cadastral Nr. topografic	Suprafaţa* (mp)	Observaţii / Referinţe
A1		6.184	Sector cadastral:33 Teren neimprejmuit; parte din număr topografic 2652

B. Partea II. Proprietari şi acte

Inscrieri privitoare la dreptul de proprietate şi alte drepturi reale		Referinţe
3231 / 20/03/2025		
Act Normativ nr. Legea 7, din 13/03/1996 emis de Parlamentul României;		
B1	Intabulare, drept de PROPRIETATE, dobandit prin Lege, cota actuala 1/1	A1
	1) **NEIDENTIFICAT NEIDENTIFICAT**	
Act Administrativ nr. Adeverința nr. 816, din 20/02/2025 emis de Primăria comunei Poienile Izei;		
B2	Se notează posesia faptică în favoarea lui	A1
	1) **POPAN GHEORGHE**	

C. Partea III. SARCINI .

Inscrieri privind dezmembramintele dreptului de proprietate, drepturi reale de garanţie şi sarcini	Referinţe
NU SUNT	

Document care conține date cu caracter personal, protejat de prevederile Regulamentului (UE) nr. 679/2016 și Legii 190/2018

Anexa Nr. 1 La Partea I

Teren

Nr cadastral	Suprafaţa (mp)*	Observaţii / Referinţe
	6.184	parte din număr topografic 2652

* Suprafaţa este determinată in planul de proiecţie Stereo 70.

DETALII LINIARE IMOBIL

Date referitoare la teren

Crt	Categorie folosință	Intra vilan	Suprafaţa (mp)	Tarla	Parcelă	Nr. topo	Observaţii / Referinţe
1	faneata	NU	6.184	-	-	-	

Lungime Segmente

1) Valorile lungimilor segmentelor sunt obţinute din proiecţie în plan.

Punct început	X / Y	Punct sfârşit	X / Y	Lungime segment (** (m)
1	435.153,992 688.933,419	2	435.152,212 688.940,622	7.42
3	435.146,436 688.941,133	4	435.138,143 688.938,572	8.679
5	435.133,529 688.929,259	6	435.126,964 688.916,009	14.787
7	435.119,418 688.897,278	8	435.117,265 688.881,35	16.073
9	435.110,387 688.851,731	10	435.127,68 688.838,714	21.645

Punct început	X / Y	Punct sfârşit	X / Y	Lungime segment (** (m)
2	435.152,212 688.940,622	3	435.146,436 688.941,133	5.799
4	435.138,143 688.938,572	5	435.133,529 688.929,259	10.393
6	435.126,964 688.916,009	7	435.119,418 688.897,278	20.194
8	435.117,265 688.881,35	9	435.110,387 688.851,731	30.407
10	435.127,68 688.838,714	11	435.134,587 688.814,39	25.286

Document care conține date cu caracter personal, protejat de prevederile Regulamentului (UE) nr. 679/2016 și Legii 190/2018

Punct început	X / Y	Punct sfârşit	X / Y	Lungime segment (** (m)
11	435.134,587 688.814,39	12	435.136,311 688.812,294	2.714
13	435.140,107 688.812,971	14	435.141,453 688.809,149	4.052
15	435.143,716 688.795,003	16	435.145,321 688.789,825	5.421
17	435.146,21 688.782,027	18	435.146,491 688.775,303	6.73
19	435.145,73 688.770,226	20	435.140,856 688.747,281	23.457
21	435.140,288 688.742,95	22	435.152,511 688.744,786	12.36
23	435.162,767 688.744,635	24	435.165,005 688.763,504	19.001
25	435.166,673 688.777,966	26	435.165,217 688.796,214	18.306
27	435.162,766 688.818,701	28	435.162,981 688.836,244	17.544
29	435.163,067 688.860,158	30	435.163,446 688.882,514	22.359
31	435.156,571 688.915,208	1	435.153,992 688.933,419	18.393

Punct început	X / Y	Punct sfârşit	X / Y	Lungime segment (** (m)
12	435.136,311 688.812,294	13	435.140,107 688.812,971	3.856
14	435.141,453 688.809,149	15	435.143,716 688.795,003	14.326
16	435.145,321 688.789,825	17	435.146,21 688.782,027	7.849
18	435.146,491 688.775,303	19	435.145,73 688.770,226	5.134
20	435.140,856 688.747,281	21	435.140,288 688.742,95	4.368
22	435.152,511 688.744,786	23	435.162,767 688.744,635	10.257
24	435.165,005 688.763,504	25	435.166,673 688.777,966	14.558
26	435.165,217 688.796,214	27	435.162,766 688.818,701	22.62
28	435.162,981 688.836,244	29	435.163,067 688.860,158	23.914
30	435.163,446 688.882,514	31	435.156,571 688.915,208	33.409

** Lungimile segmentelor sunt determinate în planul de proiecţie Stereo 70 şi sunt rotunjite la 1 milimetru.
*** Distanţa dintre puncte este formată din segmente cumulate ce sunt mai mici decât valoarea 1 milimetru.

Document care conține date cu caracter personal, protejat de prevederile Regulamentului (UE) nr. 679/2016 și Legii 190/2018

DATE DESPRE IMOBILUL NR. 3232

Oficiul de Cadastru şi Publicitate Imobiliară MARAMURES
Biroul de Cadastru şi Publicitate Imobiliară Dragomiresti

A. Partea I. Descrierea imobilului

TEREN Extravilan Nr. CF vechi:1605

Adresa: Jud. Maramures, Valea Jirezilor

Nr. Crt	Nr cadastral Nr. topografic	Suprafaţa* (mp)	Observaţii / Referinţe
A1		6.160	Sector cadastral:33 Teren neimprejmuit; parte din număr topografic 2657

B. Partea II. Proprietari şi acte

Inscrieri privitoare la dreptul de proprietate şi alte drepturi reale		Referinţe
3232 / 20/03/2025		
Act Administrativ nr. Titlu de proprietate nr. 15618, din 04/07/2017 emis de Comisia Județeană Maramureș;		
B1	Intabulare, drept de PROPRIETATEÎn baza Legii nr. 247/2005, dobandit prin Reconstituire, cota actuala 1/1	A1
	1) **OPRIS IOAN**	

C. Partea III. SARCINI .

Inscrieri privind dezmembramintele dreptului de proprietate, drepturi reale de garanţie şi sarcini	Referinţe
NU SUNT	

Document care conține date cu caracter personal, protejat de prevederile Regulamentului (UE) nr. 679/2016 și Legii 190/2018

Anexa Nr. 1 La Partea I

Teren

Nr cadastral	Suprafaţa (mp)*	Observaţii / Referinţe
	6.160	parte din număr topografic 2657

* Suprafaţa este determinată in planul de proiecţie Stereo 70.

DETALII LINIARE IMOBIL

Date referitoare la teren

Crt	Categorie folosință	Intra vilan	Suprafaţa (mp)	Tarla	Parcelă	Nr. topo	Observaţii / Referinţe
1	faneata	NU	6.160	-	SARATURA	-	

Lungime Segmente

1) Valorile lungimilor segmentelor sunt obţinute din proiecţie în plan.

Punct început	X / Y	Punct sfârşit	X / Y	Lungime segment (** (m)
1	435.143,43 688.781,178	2	435.142,355 688.790,103	8.99
3	435.139,342 688.800,484	4	435.138,215 688.808,095	7.694
5	435.137,594 688.808,095	6	435.134,197 688.797,632	11.001
7	435.128,85 688.791,348	8	435.113,432 688.778,604	20.003
9	435.095,146 688.763,304	10	435.087,654 688.751,535	13.951

Punct început	X / Y	Punct sfârşit	X / Y	Lungime segment (** (m)
2	435.142,355 688.790,103	3	435.139,342 688.800,484	10.809
4	435.138,215 688.808,095	5	435.137,594 688.808,095	0.621
6	435.134,197 688.797,632	7	435.128,85 688.791,348	8.251
8	435.113,432 688.778,604	9	435.095,146 688.763,304	23.843
10	435.087,654 688.751,535	11	435.070,694 688.723,378	32.87

Document care conține date cu caracter personal, protejat de prevederile Regulamentului (UE) nr. 679/2016 și Legii 190/2018

Punct început	X / Y	Punct sfârşit	X / Y	Lungime segment (** (m)
11	435.070,694 688.723,378	12	435.071,118 688.716,883	6.509
13	435.070,185 688.702,494	14	435.067,077 688.697,299	6.054
15	435.107,951 688.684,396	16	435.143,516 688.675,919	36.561
17	435.148,588 688.690,269	18	435.148,588 688.702,906	12.637
19	435.145,207 688.717,584	20	435.140,839 688.727,849	11.156
21	435.137,662 688.742,259	22	435.138,894 688.751,561	9.383
23	435.143,43 688.773,929	1	435.143,43 688.781,178	7.249

Punct început	X / Y	Punct sfârşit	X / Y	Lungime segment (** (m)
12	435.071,118 688.716,883	13	435.070,185 688.702,494	14.419
14	435.067,077 688.697,299	15	435.107,951 688.684,396	42.862
16	435.143,516 688.675,919	17	435.148,588 688.690,269	15.22
18	435.148,588 688.702,906	19	435.145,207 688.717,584	15.062
20	435.140,839 688.727,849	21	435.137,662 688.742,259	14.756
22	435.138,894 688.751,561	23	435.143,43 688.773,929	22.823

** Lungimile segmentelor sunt determinate în planul de proiecţie Stereo 70 şi sunt rotunjite la 1 milimetru.
*** Distanţa dintre puncte este formată din segmente cumulate ce sunt mai mici decât valoarea 1 milimetru.

Document care conține date cu caracter personal, protejat de prevederile Regulamentului (UE) nr. 679/2016 și Legii 190/2018

DATE DESPRE IMOBILUL NR. 3233

Oficiul de Cadastru şi Publicitate Imobiliară MARAMURES
Biroul de Cadastru şi Publicitate Imobiliară Dragomiresti

A. Partea I. Descrierea imobilului

TEREN Extravilan Nr. CF vechi:1702

Adresa: Jud. Maramures

Nr. Crt	Nr cadastral Nr. topografic	Suprafaţa* (mp)	Observaţii / Referinţe
A1		3.004	Sector cadastral:33 Teren neimprejmuit; parte din număr topografic 2612.

B. Partea II. Proprietari şi acte

Inscrieri privitoare la dreptul de proprietate şi alte drepturi reale		Referinţe
3233 / 20/03/2025		
Act Normativ nr. Legea 7, din 13/03/1996 emis de PARLAMENTUL ROMÂNIEI;		
B1	Intabulare, drept de PROPRIETATE, dobandit prin Lege, cota actuala 1/1	A1
	1) **NEIDENTIFICAT NEIDENTIFICAT**	
Act Normativ nr. Legea 7, din 13/03/1996 emis de PARALMENTUL ROMÂNIEI;		
B2	se noteaza mențiunea ,,proprietar neidentificat„ în baza art.13 alin. 15 din Legea 7/1996	A1

C. Partea III. SARCINI .

Inscrieri privind dezmembramintele dreptului de proprietate, drepturi reale de garanţie şi sarcini	Referinţe
NU SUNT	

Document care conține date cu caracter personal, protejat de prevederile Regulamentului (UE) nr. 679/2016 și Legii 190/2018

Anexa Nr. 1 La Partea I

Teren

Nr cadastral	Suprafaţa (mp)*	Observaţii / Referinţe
	3.004	parte din număr topografic 2612.

* Suprafaţa este determinată in planul de proiecţie Stereo 70.

DETALII LINIARE IMOBIL

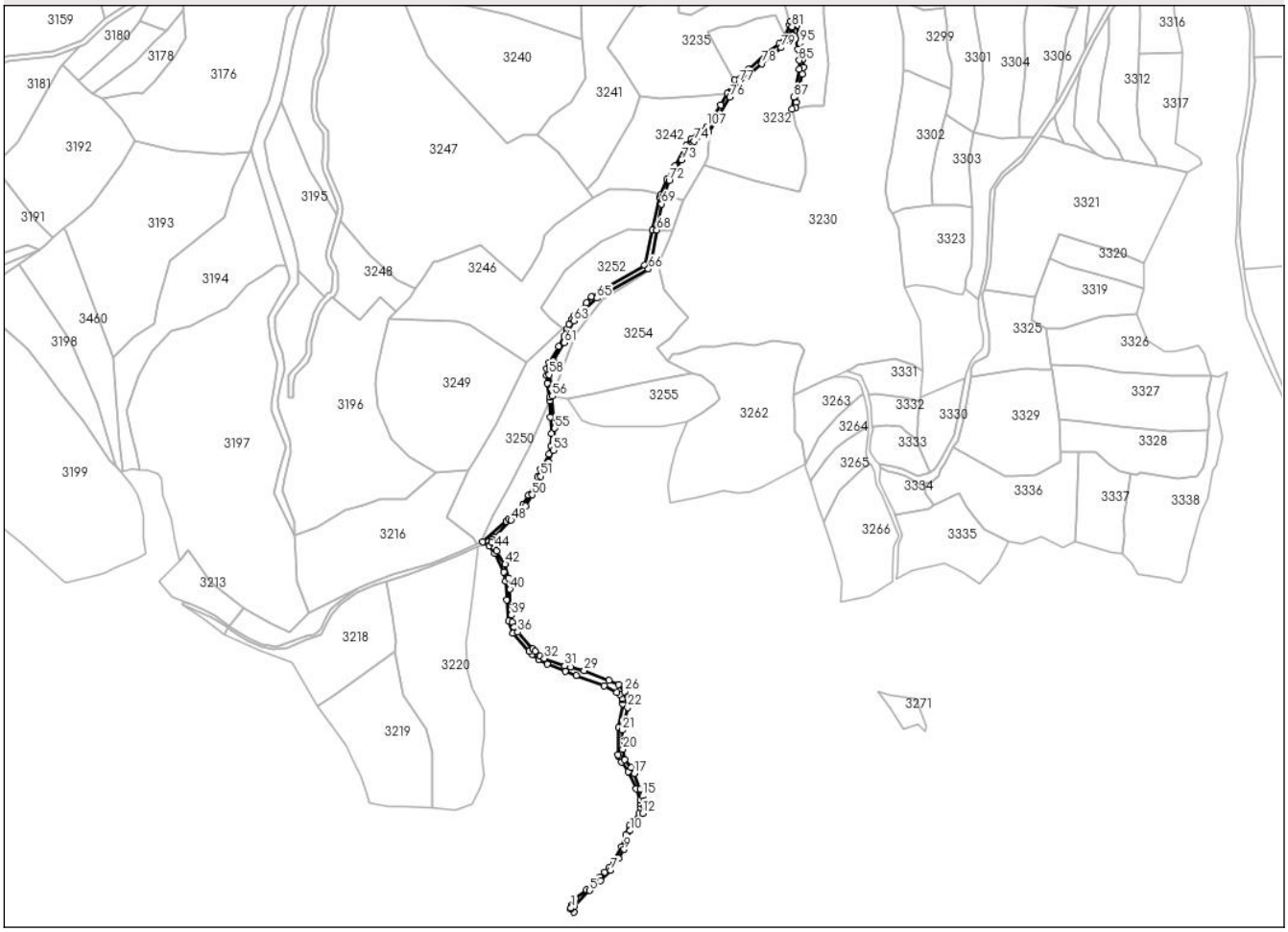

Date referitoare la teren

Crt	Categorie folosință	Intra vilan	Suprafaţa (mp)	Tarla	Parcelă	Nr. topo	Observaţii / Referinţe
1	drum	NU	3.004	-	-	-	

Lungime Segmente

1) Valorile lungimilor segmentelor sunt obţinute din proiecţie în plan.

Punct început	X / Y	Punct sfârşit	X / Y	Lungime segment
1	434.959,994 688.101,27	2	434.959,906 688.100,31	0.964
4	434.962,957 688.103,115	5	434.975,067 688.115,301	17.18
7	434.991,918 688.131,492	8	434.998,137 688.141,067	11.417
10	435.007,669 688.163,385	11	435.014,224 688.172,53	11.252
13	435.018,943 688.182,602	14	435.018,659 688.187,315	4.722
16	435.015,551 688.196,334	17	435.010,969 688.209,144	13.605

Punct început	X / Y	Punct sfârşit	X / Y	Lungime segment
2	434.959,906 688.100,31	3	434.962,197 688.097,969	3.276
5	434.975,067 688.115,301	6	434.983,762 688.123,462	11.925
8	434.998,137 688.141,067	9	435.002,879 688.148,367	8.705
11	435.014,224 688.172,53	12	435.017,704 688.177,27	5.88
14	435.018,659 688.187,315	15	435.017,475 688.191,385	4.239
17	435.010,969 688.209,144	18	435.008,3 688.214,054	5.589

Punct început	X / Y	Punct sfârşit	X / Y	Lungime segment
3	434.962,197 688.097,969	4	434.962,957 688.103,115	5.202
6	434.983,762 688.123,462	7	434.991,918 688.131,492	11.446
9	435.002,879 688.148,367	10	435.007,669 688.163,385	15.763
12	435.017,704 688.177,27	13	435.018,943 688.182,602	5.474
15	435.017,475 688.191,385	16	435.015,551 688.196,334	5.31
18	435.008,3 688.214,054	19	435.003,28 688.220,3	8.013

Document care conține date cu caracter personal, protejat de prevederile Regulamentului (UE) nr. 679/2016 și Legii 190/2018

Punct început	X / Y	Punct sfârşit	X / Y	Lungime segment
19	435.003,28 688.220,3	20	435.001,614 688.228,815	8.676
22	435.005,55 688.262,09	23	435.006,154 688.268,126	6.066
25	435.005,738 688.270,996	26	435.003,0 688.274,769	4.662
28	434.990,478 688.283,847	29	434.970,633 688.291,822	21.387
31	434.954,978 688.295,551	32	434.938,735 688.301,405	17.266
34	434.931,104 688.307,378	35	434.929,411 688.309,252	2.525
37	434.914,588 688.326,515	38	434.913,029 688.330,444	4.227
40	434.911,004 688.357,066	41	434.909,809 688.366,004	9.018
43	434.900,5 688.387,532	44	434.898,902 688.390,022	2.959
46	434.896,811 688.396,99	47	434.898,599 688.398,84	2.573
49	434.923,515 688.423,778	50	434.928,814 688.432,763	10.431
52	434.941,794 688.459,066	53	434.945,791 688.468,472	10.22
55	434.946,954 688.486,063	56	434.945,047 688.511,85	25.857
58	434.942,719 688.529,146	59	434.943,049 688.533,873	4.739
61	434.954,582 688.554,723	62	434.958,714 688.564,091	10.239
64	434.967,305 688.578,167	65	434.980,808 688.590,411	18.228
67	435.023,765 688.617,277	68	435.028,871 688.645,007	28.196
70	435.033,627 688.670,178	71	435.034,585 688.672,819	2.809
73	435.048,89 688.701,368	74	435.058,817 688.716,288	17.921
76	435.087,654 688.751,535	77	435.095,146 688.763,304	13.951
79	435.128,85 688.791,348	80	435.134,197 688.797,632	8.251
82	435.138,215 688.808,095	83	435.139,342 688.800,484	7.694
85	435.143,43 688.781,178	86	435.143,43 688.773,929	7.249
88	435.137,662 688.742,259	89	435.140,288 688.742,95	2.715
91	435.145,73 688.770,226	92	435.146,491 688.775,303	5.134
94	435.145,321 688.789,825	95	435.143,716 688.795,003	5.421
97	435.140,107 688.812,971	98	435.136,311 688.812,294	3.856
100	435.131,839 688.800,552	101	435.127,349 688.794,592	7.462
103	435.102,405 688.773,887	104	435.091,52 688.765,352	13.832
106	435.080,459 688.745,396	107	435.069,036 688.728,094	20.733
109	435.052,79 688.712,755	110	435.043,263 688.696,52	18.824
112	435.032,261 688.673,407	113	435.031,463 688.671,386	2.173
115	435.019,207 688.617,029	116	434.983,562 688.595,881	41.446

Punct început	X / Y	Punct sfârşit	X / Y	Lungime segment
20	435.001,614 688.228,815	21	435.001,157 688.243,96	15.152
23	435.006,154 688.268,126	24	435.006,154 688.270,422	2.296
26	435.003,0 688.274,769	27	434.998,063 688.280,558	7.608
29	434.970,633 688.291,822	30	434.959,907 688.294,832	11.14
32	434.938,735 688.301,405	33	434.935,242 688.303,378	4.012
35	434.929,411 688.309,252	36	434.917,407 688.322,545	17.911
38	434.913,029 688.330,444	39	434.912,068 688.336,292	5.926
41	434.909,809 688.366,004	42	434.907,232 688.377,045	11.338
44	434.898,902 688.390,022	45	434.896,21 688.394,696	5.394
47	434.898,599 688.398,84	48	434.912,01 688.412,35	19.036
50	434.928,814 688.432,763	51	434.935,766 688.447,612	16.396
53	434.945,791 688.468,472	54	434.946,777 688.476,075	7.667
56	434.945,047 688.511,85	57	434.944,596 688.517,944	6.111
59	434.943,049 688.533,873	60	434.945,644 688.540,054	6.704
62	434.958,714 688.564,091	63	434.962,385 688.572,413	9.096
65	434.980,808 688.590,411	66	435.022,246 688.613,821	47.593
68	435.028,871 688.645,007	69	435.032,728 688.665,951	21.296
71	435.034,585 688.672,819	72	435.038,891 688.684,698	12.635
74	435.058,817 688.716,288	75	435.070,694 688.723,378	13.832
77	435.095,146 688.763,304	78	435.113,432 688.778,604	23.843
80	435.134,197 688.797,632	81	435.137,594 688.808,095	11.001
83	435.139,342 688.800,484	84	435.142,355 688.790,103	10.809
86	435.143,43 688.773,929	87	435.138,894 688.751,561	22.823
89	435.140,288 688.742,95	90	435.140,856 688.747,281	4.368
92	435.146,491 688.775,303	93	435.146,21 688.782,027	6.73
95	435.143,716 688.795,003	96	435.141,453 688.809,149	14.326
98	435.136,311 688.812,294	99	435.135,443 688.809,654	2.779
101	435.127,349 688.794,592	102	435.117,191 688.787,264	12.525
104	435.091,52 688.765,352	105	435.085,612 688.754,436	12.412
107	435.069,036 688.728,094	108	435.056,644 688.718,456	15.699
110	435.043,263 688.696,52	111	435.037,177 688.685,864	12.272
113	435.031,463 688.671,386	114	435.025,525 688.645,051	26.996
116	434.983,562 688.595,881	117	434.976,565 688.591,646	8.179

Punct început	X / Y	Punct sfârşit	X / Y	Lungime segment
21	435.001,157 688.243,96	22	435.005,55 688.262,09	18.655
24	435.006,154 688.270,422	25	435.005,738 688.270,996	0.709
27	434.998,063 688.280,558	28	434.990,478 688.283,847	8.267
30	434.959,907 688.294,832	31	434.954,978 688.295,551	4.981
33	434.935,242 688.303,378	34	434.931,104 688.307,378	5.755
36	434.917,407 688.322,545	37	434.914,588 688.326,515	4.869
39	434.912,068 688.336,292	40	434.911,004 688.357,066	20.801
42	434.907,232 688.377,045	43	434.900,5 688.387,532	12.462
45	434.896,21 688.394,696	46	434.896,811 688.396,99	2.371
48	434.912,01 688.412,35	49	434.923,515 688.423,778	16.216
51	434.935,766 688.447,612	52	434.941,794 688.459,066	12.943
54	434.946,777 688.476,075	55	434.946,954 688.486,063	9.99
57	434.944,596 688.517,944	58	434.942,719 688.529,146	11.358
60	434.945,644 688.540,054	61	434.954,582 688.554,723	17.178
63	434.962,385 688.572,413	64	434.967,305 688.578,167	7.571
66	435.022,246 688.613,821	67	435.023,765 688.617,277	3.775
69	435.032,728 688.665,951	70	435.033,627 688.670,178	4.322
72	435.038,891 688.684,698	73	435.048,89 688.701,368	19.439
75	435.070,694 688.723,378	76	435.087,654 688.751,535	32.87
78	435.113,432 688.778,604	79	435.128,85 688.791,348	20.003
81	435.137,594 688.808,095	82	435.138,215 688.808,095	0.621
84	435.142,355 688.790,103	85	435.143,43 688.781,178	8.99
87	435.138,894 688.751,561	88	435.137,662 688.742,259	9.383
90	435.140,856 688.747,281	91	435.145,73 688.770,226	23.457
93	435.146,21 688.782,027	94	435.145,321 688.789,825	7.849
96	435.141,453 688.809,149	97	435.140,107 688.812,971	4.052
99	435.135,443 688.809,654	100	435.131,839 688.800,552	9.79
102	435.117,191 688.787,264	103	435.102,405 688.773,887	19.939
105	435.085,612 688.754,436	106	435.080,459 688.745,396	10.406
108	435.056,644 688.718,456	109	435.052,79 688.712,755	6.881
111	435.037,177 688.685,864	112	435.032,261 688.673,407	13.392
114	435.025,525 688.645,051	115	435.019,207 688.617,029	28.725
117	434.976,565 688.591,646	118	434.972,628 688.586,79	6.251

Document care conține date cu caracter personal, protejat de prevederile Regulamentului (UE) nr. 679/2016 și Legii 190/2018

Punct început	X / Y	Punct sfârşit	X / Y	Lungime segment
118	434.972,628 688.586,79	119	434.962,846 688.576,346	14.31
121	434.958,384 688.569,665	122	434.956,855 688.565,707	4.243
124	434.954,642 688.559,894	125	434.950,064 688.551,719	9.37
127	434.940,603 688.533,836	128	434.940,493 688.528,468	5.369
130	434.943,016 688.511,017	131	434.943,076 688.507,958	3.06
133	434.944,542 688.481,787	134	434.943,88 688.471,921	9.888
136	434.935,871 688.453,128	137	434.933,038 688.446,937	6.808
139	434.921,62 688.425,271	140	434.910,143 688.413,526	16.422
142	434.889,353 688.395,17	143	434.894,238 688.391,689	5.998
145	434.906,214 688.370,69	146	434.907,642 688.363,36	7.468
148	434.909,882 688.331,571	149	434.913,572 688.321,697	10.541
151	434.928,975 688.304,901	152	434.934,057 688.300,593	6.662
154	434.955,464 688.291,094	155	434.964,087 688.287,6	9.304
157	434.996,818 688.274,076	158	434.999,379 688.272,529	2.992
160	435.001,279 688.268,511	161	435.001,875 688.264,981	3.58
163	434.997,618 688.224,463	164	434.998,403 688.223,019	1.644
166	435.006,101 688.210,873	167	435.012,355 688.197,216	15.021
169	435.016,391 688.184,803	170	435.016,282 688.181,667	3.138
172	435.010,878 688.171,922	173	435.007,106 688.167,355	5.923
175	435.000,74 688.150,425	176	434.994,218 688.139,349	12.854
178	434.987,2 688.130,248	179	434.983,259 688.126,401	5.507
181	434.963,477 688.108,584	182	434.960,898 688.103,934	5.317

Punct început	X / Y	Punct sfârşit	X / Y	Lungime segment
119	434.962,846 688.576,346	120	434.961,043 688.573,845	3.083
122	434.956,855 688.565,707	123	434.956,522 688.564,833	0.935
125	434.950,064 688.551,719	126	434.942,562 688.538,602	15.111
128	434.940,493 688.528,468	129	434.941,268 688.522,196	6.32
131	434.943,076 688.507,958	132	434.943,326 688.495,257	12.703
134	434.943,88 688.471,921	135	434.942,284 688.465,629	6.491
137	434.933,038 688.446,937	138	434.926,037 688.432,283	16.24
140	434.910,143 688.413,526	141	434.907,88 688.411,528	3.019
143	434.894,238 688.391,689	144	434.898,638 688.385,614	7.501
146	434.907,642 688.363,36	147	434.908,364 688.348,441	14.936
149	434.913,572 688.321,697	150	434.926,26 688.307,203	19.263
152	434.934,057 688.300,593	153	434.940,964 688.296,969	7.8
155	434.964,087 688.287,6	156	434.986,536 688.279,602	23.831
158	434.999,379 688.272,529	159	435.001,097 688.269,582	3.411
161	435.001,875 688.264,981	162	434.998,274 688.245,856	19.461
164	434.998,403 688.223,019	165	435.000,818 688.218,578	5.055
167	435.012,355 688.197,216	168	435.015,744 688.187,922	9.893
170	435.016,282 688.181,667	171	435.014,724 688.177,082	4.842
173	435.007,106 688.167,355	174	435.004,108 688.159,998	7.944
176	434.994,218 688.139,349	177	434.990,351 688.133,267	7.207
179	434.983,259 688.126,401	180	434.972,381 688.115,783	15.201
182	434.960,898 688.103,934	1	434.959,994 688.101,27	2.813

Punct început	X / Y	Punct sfârşit	X / Y	Lungime segment
120	434.961,043 688.573,845	121	434.958,384 688.569,665	4.954
123	434.956,522 688.564,833	124	434.954,642 688.559,894	5.285
126	434.942,562 688.538,602	127	434.940,603 688.533,836	5.153
129	434.941,268 688.522,196	130	434.943,016 688.511,017	11.315
132	434.943,326 688.495,257	133	434.944,542 688.481,787	13.525
135	434.942,284 688.465,629	136	434.935,871 688.453,128	14.05
138	434.926,037 688.432,283	139	434.921,62 688.425,271	8.287
141	434.907,88 688.411,528	142	434.889,353 688.395,17	24.715
144	434.898,638 688.385,614	145	434.906,214 688.370,69	16.737
147	434.908,364 688.348,441	148	434.909,882 688.331,571	16.938
150	434.926,26 688.307,203	151	434.928,975 688.304,901	3.56
153	434.940,964 688.296,969	154	434.955,464 688.291,094	15.645
156	434.986,536 688.279,602	157	434.996,818 688.274,076	11.673
159	435.001,097 688.269,582	160	435.001,279 688.268,511	1.086
162	434.998,274 688.245,856	163	434.997,618 688.224,463	21.403
165	435.000,818 688.218,578	166	435.006,101 688.210,873	9.342
168	435.015,744 688.187,922	169	435.016,391 688.184,803	3.185
171	435.014,724 688.177,082	172	435.010,878 688.171,922	6.436
174	435.004,108 688.159,998	175	435.000,74 688.150,425	10.148
177	434.990,351 688.133,267	178	434.987,2 688.130,248	4.364
180	434.972,381 688.115,783	181	434.963,477 688.108,584	11.45

**** Lungimile segmentelor sunt determinate în planul de proiecţie Stereo 70 şi sunt rotunjite la 1 milimetru.**
***** Distanţa dintre puncte este formată din segmente cumulate ce sunt mai mici decât valoarea 1 milimetru.**

Document care conține date cu caracter personal, protejat de prevederile Regulamentului (UE) nr. 679/2016 și Legii 190/2018

DATE DESPRE IMOBILUL NR. 3234

Oficiul de Cadastru şi Publicitate Imobiliară MARAMURES
Biroul de Cadastru şi Publicitate Imobiliară Dragomiresti

A. Partea I. Descrierea imobilului

TEREN Extravilan Nr. CF vechi:529

Adresa: Jud. Maramures

Nr. Crt	Nr cadastral Nr. topografic	Suprafaţa* (mp)	Observaţii / Referinţe
A1		1.739	Sector cadastral:33 Teren neimprejmuit; parte din număr topografic 2653

B. Partea II. Proprietari şi acte

Inscrieri privitoare la dreptul de proprietate şi alte drepturi reale		Referinţe
3234 / 20/03/2025		
Act Normativ nr. Legea 7, din 13/03/1996 emis de PARLAMENTUL ROMÂNIEI;		
B1	Intabulare, drept de PROPRIETATE, dobandit prin Lege, cota actuala 1/1	A1
	1) **NEIDENTIFICAT NEIDENTIFICAT**	
Act Normativ nr. Legea 7, din 13/03/1996 emis de PARALMENTUL ROMÂNIEI;		
B2	se noteaza mențiunea ,,proprietar neidentificat„ în baza art.13 alin. 15 din Legea 7/1996	A1

C. Partea III. SARCINI .

Inscrieri privind dezmembramintele dreptului de proprietate, drepturi reale de garanţie şi sarcini	Referinţe
NU SUNT	

Document care conține date cu caracter personal, protejat de prevederile Regulamentului (UE) nr. 679/2016 și Legii 190/2018

Anexa Nr. 1 La Partea I

Teren

Nr cadastral	Suprafaţa (mp)*	Observaţii / Referinţe
	1.739	parte din număr topografic 2653

* Suprafaţa este determinată in planul de proiecţie Stereo 70.

DETALII LINIARE IMOBIL

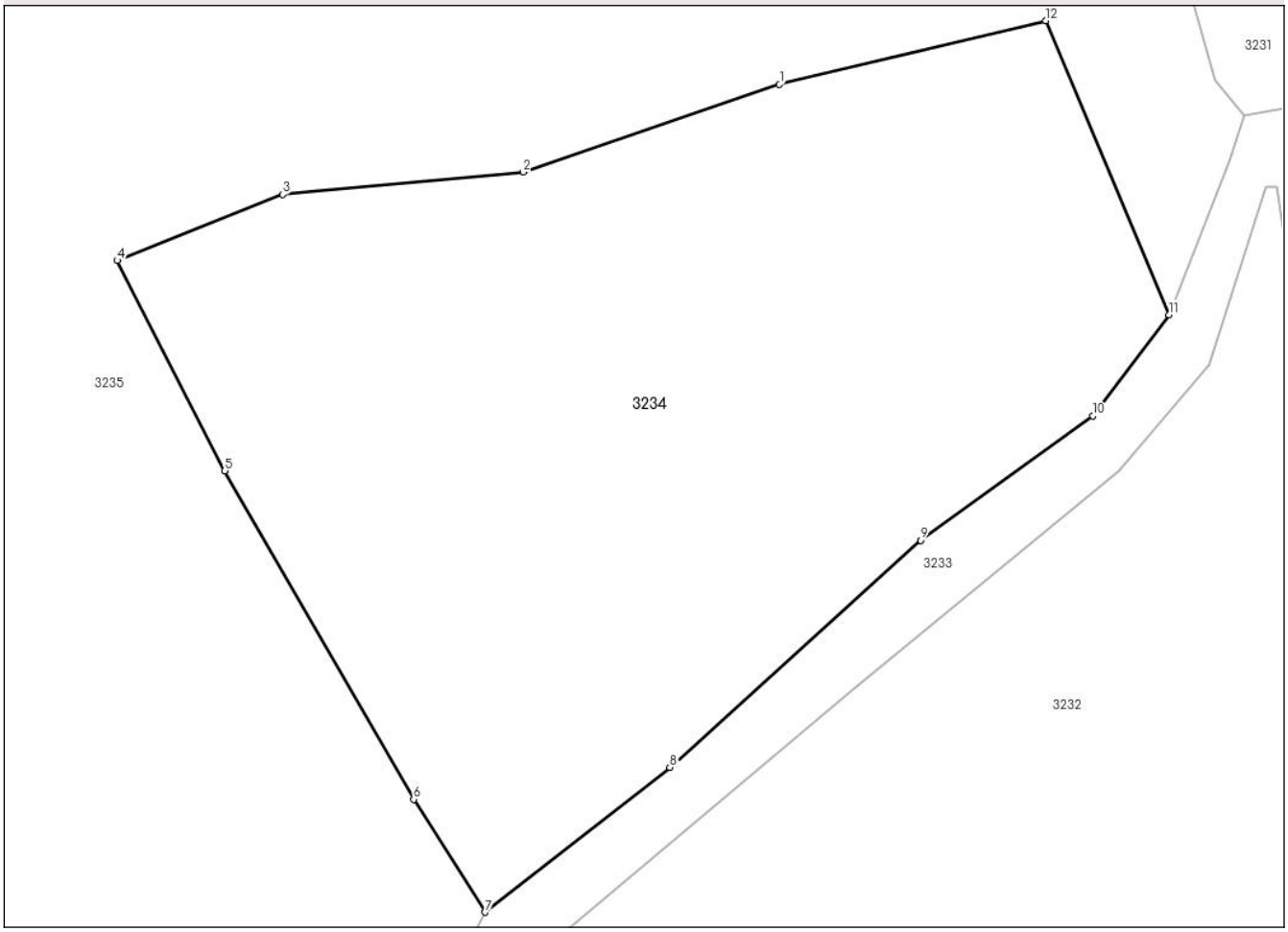

Date referitoare la teren

Crt	Categorie folosință	Intra vilan	Suprafaţa (mp)	Tarla	Parcelă	Nr. topo	Observaţii / Referinţe
1	faneata	NU	1.739	-	-	-	

Lungime Segmente
1) Valorile lungimilor segmentelor sunt obţinute din proiecţie în plan.

Punct început	X / Y	Punct sfârşit	X / Y	Lungime segment (** (m)
1	435.108,872 688.814,124	2	435.093,758 688.808,964	15.971
2	435.093,758 688.808,964	3	435.079,556 688.807,634	14.264
3	435.079,556 688.807,634	4	435.069,81 688.803,74	10.495
4	435.069,81 688.803,74	5	435.076,158 688.791,36	13.913
5	435.076,158 688.791,36	6	435.087,294 688.771,999	22.335

Document care conține date cu caracter personal, protejat de prevederile Regulamentului (UE) nr. 679/2016 și Legii 190/2018

Punct început	X / Y	Punct sfârşit	X / Y	Lungime segment (** (m)
6	435.087,294 688.771,999	7	435.091,52 688.765,352	7.877
7	435.091,52 688.765,352	8	435.102,405 688.773,887	13.832
8	435.102,405 688.773,887	9	435.117,191 688.787,264	19.939
9	435.117,191 688.787,264	10	435.127,349 688.794,592	12.525
10	435.127,349 688.794,592	11	435.131,839 688.800,552	7.462
11	435.131,839 688.800,552	12	435.124,573 688.817,877	18.787
12	435.124,573 688.817,877	1	435.108,872 688.814,124	16.143

** Lungimile segmentelor sunt determinate în planul de proiecţie Stereo 70 şi sunt rotunjite la 1 milimetru.
*** Distanţa dintre puncte este formată din segmente cumulate ce sunt mai mici decât valoarea 1 milimetru.

Document care conține date cu caracter personal, protejat de prevederile Regulamentului (UE) nr. 679/2016 și Legii 190/2018

DATE DESPRE IMOBILUL NR. 3235

Oficiul de Cadastru şi Publicitate Imobiliară MARAMURES
Biroul de Cadastru şi Publicitate Imobiliară Dragomiresti

A. Partea I. Descrierea imobilului

TEREN Extravilan Nr. CF vechi:529, 628

Adresa: Jud. Maramures

Nr. Crt	Nr cadastral Nr. topografic	Suprafaţa* (mp)	Observaţii / Referinţe
A1		11.492	Sector cadastral:33 Teren neimprejmuit; parte din număr topografic 2653, 2654

B. Partea II. Proprietari şi acte

Inscrieri privitoare la dreptul de proprietate şi alte drepturi reale		Referinţe
3235 / 20/03/2025		
Act Normativ nr. Legea 7, din 13/03/1996 emis de PARLAMENTUL ROMÂNIEI;		
B1	Intabulare, drept de PROPRIETATE, dobandit prin Lege, cota actuala 1/1	A1
	1) **NEIDENTIFICAT NEIDENTIFICAT**	
Act Administrativ nr. Adeverința nr. 867, din 21/02/2025 emis de Primăria comunei Poienile Izei;		
B2	se notează posesia faptică în favoarea lui	A1
	1) **ILIEȘ PETRU**	

C. Partea III. SARCINI .

Inscrieri privind dezmembramintele dreptului de proprietate, drepturi reale de garanţie şi sarcini	Referinţe
NU SUNT	

Document care conține date cu caracter personal, protejat de prevederile Regulamentului (UE) nr. 679/2016 și Legii 190/2018

Anexa Nr. 1 La Partea I

Teren

Nr cadastral	Suprafaţa (mp)*	Observaţii / Referinţe
	11.492	parte din număr topografic 2653, 2654

* Suprafaţa este determinată in planul de proiecţie Stereo 70.

DETALII LINIARE IMOBIL

Date referitoare la teren

Crt	Categorie folosință	Intra vilan	Suprafaţa (mp)	Tarla	Parcelă	Nr. topo	Observaţii / Referinţe
1	faneata	NU	8.492	-	-	-	
2	faneata	NU	3.000	-	-	-	fâneață împădurită

Lungime Segmente

1) Valorile lungimilor segmentelor sunt obţinute din proiecţie în plan.

Punct început	X / Y	Punct sfârşit	X / Y	Lungime segment (** (m)
1	435.133,529 688.929,259	2	435.115,713 688.946,516	24.804
3	435.098,39 688.928,474	4	435.093,028 688.926,733	5.638
5	435.058,041 688.883,593	6	435.057,162 688.871,98	11.646
7	435.079,178 688.861,776	8	435.095,0 688.851,88	18.662

Punct început	X / Y	Punct sfârşit	X / Y	Lungime segment (** (m)
2	435.115,713 688.946,516	3	435.098,39 688.928,474	25.012
4	435.093,028 688.926,733	5	435.058,041 688.883,593	55.544
6	435.057,162 688.871,98	7	435.079,178 688.861,776	24.266
8	435.095,0 688.851,88	9	435.091,616 688.848,492	4.789

Document care conține date cu caracter personal, protejat de prevederile Regulamentului (UE) nr. 679/2016 și Legii 190/2018

Punct început	X / Y	Punct sfârşit	X / Y	Lungime segment (** (m)
9	435.091,616 688.848,492	10	435.078,46 688.830,32	22.434
11	435.056,098 688.817,564	12	435.046,715 688.819,052	9.5
13	435.046,083 688.826,157	14	435.043,176 688.835,628	9.907
15	435.015,409 688.824,364	16	435.011,144 688.824,978	4.309
17	435.001,345 688.809,383	18	434.989,655 688.791,133	21.673
19	434.999,459 688.778,246	20	435.015,69 688.752,763	30.213
21	435.032,193 688.750,491	22	435.062,064 688.752,074	29.913
23	435.085,612 688.754,436	24	435.091,52 688.765,352	12.412
25	435.087,294 688.771,999	26	435.076,158 688.791,36	22.335
27	435.069,81 688.803,74	28	435.079,556 688.807,634	10.495
29	435.093,758 688.808,964	30	435.108,872 688.814,124	15.971
31	435.124,573 688.817,877	32	435.131,839 688.800,552	18.787
33	435.135,443 688.809,654	34	435.136,311 688.812,294	2.779
35	435.134,587 688.814,39	36	435.127,68 688.838,714	25.286
37	435.110,387 688.851,731	38	435.117,265 688.881,35	30.407
39	435.119,418 688.897,278	40	435.126,964 688.916,009	20.194

Punct început	X / Y	Punct sfârşit	X / Y	Lungime segment (** (m)
10	435.078,46 688.830,32	11	435.056,098 688.817,564	25.744
12	435.046,715 688.819,052	13	435.046,083 688.826,157	7.133
14	435.043,176 688.835,628	15	435.015,409 688.824,364	29.965
16	435.011,144 688.824,978	17	435.001,345 688.809,383	18.418
18	434.989,655 688.791,133	19	434.999,459 688.778,246	16.192
20	435.015,69 688.752,763	21	435.032,193 688.750,491	16.659
22	435.062,064 688.752,074	23	435.085,612 688.754,436	23.666
24	435.091,52 688.765,352	25	435.087,294 688.771,999	7.877
26	435.076,158 688.791,36	27	435.069,81 688.803,74	13.913
28	435.079,556 688.807,634	29	435.093,758 688.808,964	14.264
30	435.108,872 688.814,124	31	435.124,573 688.817,877	16.143
32	435.131,839 688.800,552	33	435.135,443 688.809,654	9.79
34	435.136,311 688.812,294	35	435.134,587 688.814,39	2.714
36	435.127,68 688.838,714	37	435.110,387 688.851,731	21.645
38	435.117,265 688.881,35	39	435.119,418 688.897,278	16.073
40	435.126,964 688.916,009	1	435.133,529 688.929,259	14.787

** Lungimile segmentelor sunt determinate în planul de proiecţie Stereo 70 şi sunt rotunjite la 1 milimetru.
*** Distanţa dintre puncte este formată din segmente cumulate ce sunt mai mici decât valoarea 1 milimetru.

Document care conține date cu caracter personal, protejat de prevederile Regulamentului (UE) nr. 679/2016 și Legii 190/2018

DATE DESPRE IMOBILUL NR. 3236

Oficiul de Cadastru şi Publicitate Imobiliară MARAMURES
Biroul de Cadastru şi Publicitate Imobiliară Dragomiresti

A. Partea I. Descrierea imobilului

TEREN Extravilan Nr. CF vechi:203

Adresa: Jud. Maramures

Nr. Crt	Nr cadastral Nr. topografic	Suprafaţa* (mp)	Observaţii / Referinţe
A1		8.596	Sector cadastral:33 Teren neimprejmuit; parte din număr topografic 2655

B. Partea II. Proprietari şi acte

Inscrieri privitoare la dreptul de proprietate şi alte drepturi reale		Referinţe
3236 / 20/03/2025		
Act Normativ nr. Legea 7, din 13/03/1996 emis de PARLAMENTUL ROMÂNIEI;		
B1	Intabulare, drept de PROPRIETATE, dobandit prin Lege, cota actuala 1/1	A1
	1) **NEIDENTIFICAT NEIDENTIFICAT**	
Act Administrativ nr. Adeverința nr. 817, din 20/02/2025 emis de Primăria comunei Poienile Izei;		
B2	se notează posesia faptică în favoarea lui	A1
	1) **ILIEȘ IOAN-PAUL**	

C. Partea III. SARCINI .

Inscrieri privind dezmembramintele dreptului de proprietate, drepturi reale de garanţie şi sarcini	Referinţe
NU SUNT	

Document care conține date cu caracter personal, protejat de prevederile Regulamentului (UE) nr. 679/2016 și Legii 190/2018

Anexa Nr. 1 La Partea I

Teren

Nr cadastral	Suprafaţa (mp)*	Observaţii / Referinţe
	8.596	parte din număr topografic 2655

* Suprafaţa este determinată in planul de proiecţie Stereo 70.

DETALII LINIARE IMOBIL

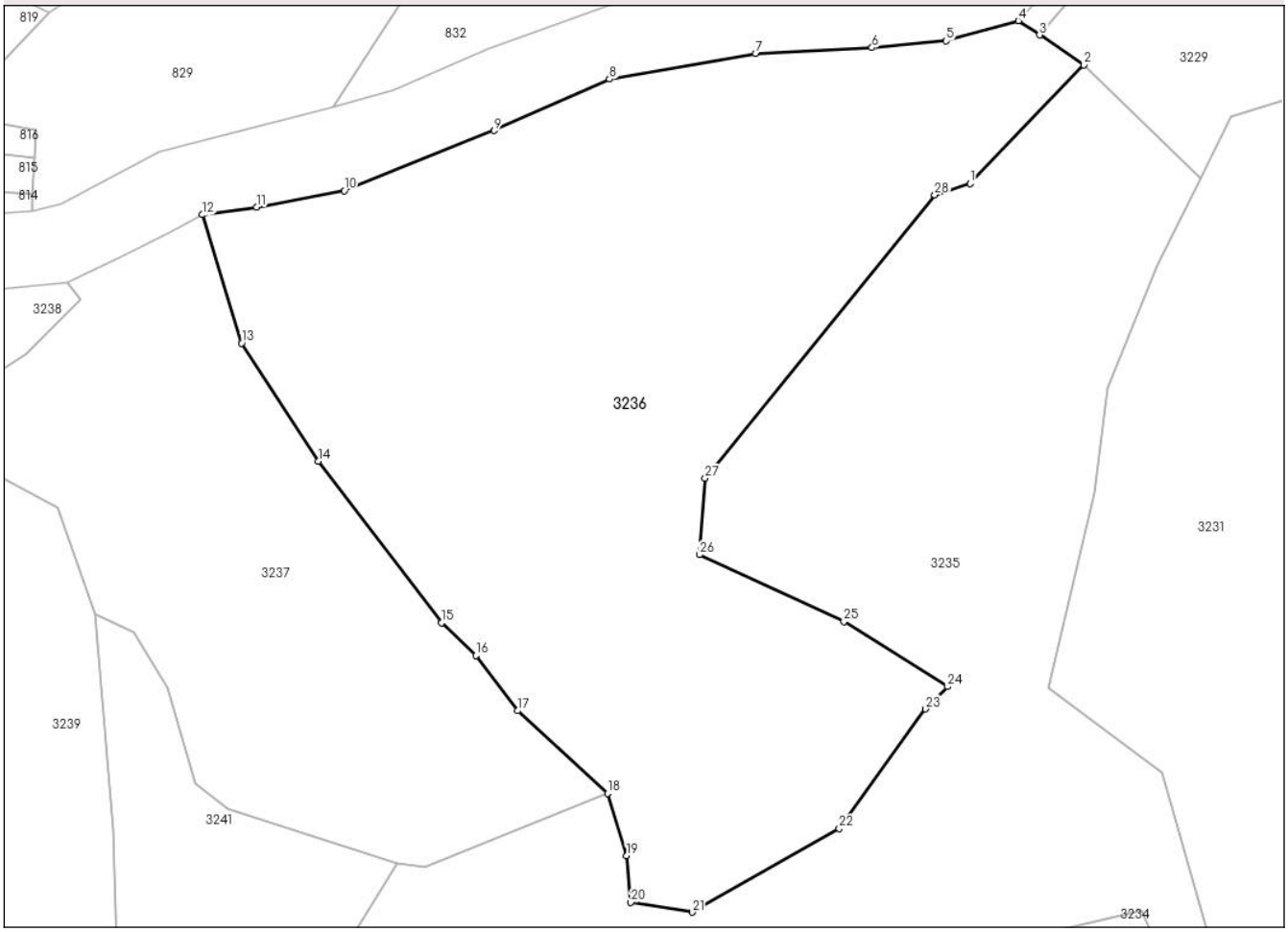

Date referitoare la teren

Crt	Categorie folosință	Intra vilan	Suprafaţa (mp)	Tarla	Parcelă	Nr. topo	Observaţii / Referinţe
1	faneata	NU	8.596	-	-	-	

Lungime Segmente

1) Valorile lungimilor segmentelor sunt obţinute din proiecţie în plan.

Punct început	X / Y	Punct sfârşit	X / Y	Lungime segment (** (m)
1	435.098,39 688.928,474	2	435.115,713 688.946,516	25.012
3	435.108,979 688.951,047	4	435.105,744 688.953,223	3.899
5	435.094,738 688.950,163	6	435.083,457 688.949,117	11.329
7	435.065,758 688.948,244	8	435.043,487 688.944,322	22.614
9	435.025,917 688.936,511	10	435.003,078 688.927,365	24.602

Punct început	X / Y	Punct sfârşit	X / Y	Lungime segment (** (m)
2	435.115,713 688.946,516	3	435.108,979 688.951,047	8.116
4	435.105,744 688.953,223	5	435.094,738 688.950,163	11.423
6	435.083,457 688.949,117	7	435.065,758 688.948,244	17.721
8	435.043,487 688.944,322	9	435.025,917 688.936,511	19.228
10	435.003,078 688.927,365	11	434.989,69 688.924,871	13.618

Document care conține date cu caracter personal, protejat de prevederile Regulamentului (UE) nr. 679/2016 și Legii 190/2018

Punct început	X / Y	Punct sfârşit	X / Y	Lungime segment (** (m)
11	434.989,69 688.924,871	12	434.981,455 688.923,704	8.317
13	434.987,441 688.904,174	14	434.999,078 688.886,195	21.416
15	435.017,853 688.861,589	16	435.023,117 688.856,616	7.242
17	435.029,444 688.848,21	18	435.043,176 688.835,628	18.625
19	435.046,083 688.826,157	20	435.046,715 688.819,052	7.133
21	435.056,098 688.817,564	22	435.078,46 688.830,32	25.744
23	435.091,616 688.848,492	24	435.095,0 688.851,88	4.789
25	435.079,178 688.861,776	26	435.057,162 688.871,98	24.266
27	435.058,041 688.883,593	28	435.093,028 688.926,733	55.544

Punct început	X / Y	Punct sfârşit	X / Y	Lungime segment (** (m)
12	434.981,455 688.923,704	13	434.987,441 688.904,174	20.427
14	434.999,078 688.886,195	15	435.017,853 688.861,589	30.951
16	435.023,117 688.856,616	17	435.029,444 688.848,21	10.521
18	435.043,176 688.835,628	19	435.046,083 688.826,157	9.907
20	435.046,715 688.819,052	21	435.056,098 688.817,564	9.5
22	435.078,46 688.830,32	23	435.091,616 688.848,492	22.434
24	435.095,0 688.851,88	25	435.079,178 688.861,776	18.662
26	435.057,162 688.871,98	27	435.058,041 688.883,593	11.646
28	435.093,028 688.926,733	1	435.098,39 688.928,474	5.638

** Lungimile segmentelor sunt determinate în planul de proiecţie Stereo 70 şi sunt rotunjite la 1 milimetru.
*** Distanţa dintre puncte este formată din segmente cumulate ce sunt mai mici decât valoarea 1 milimetru.

Document care conține date cu caracter personal, protejat de prevederile Regulamentului (UE) nr. 679/2016 și Legii 190/2018

DATE DESPRE IMOBILUL NR. 3237

Oficiul de Cadastru şi Publicitate Imobiliară MARAMURES
Biroul de Cadastru şi Publicitate Imobiliară Dragomiresti

A. Partea I. Descrierea imobilului

TEREN Extravilan Nr. CF vechi:331

Adresa: Jud. Maramures

Nr. Crt	Nr cadastral Nr. topografic	Suprafaţa* (mp)	Observaţii / Referinţe
A1		4.125	Sector cadastral:33 Teren neimprejmuit; parte din număr topografic 2656

B. Partea II. Proprietari şi acte

Inscrieri privitoare la dreptul de proprietate şi alte drepturi reale		Referinţe
3237 / 20/03/2025		
Act Normativ nr. Legea 7, din 13/03/1996 emis de PARLAMENTUL ROMÂNIEI;		
B1	Intabulare, drept de PROPRIETATE, dobandit prin Lege, cota actuala 1/1	A1
	1) **NEIDENTIFICAT NEIDENTIFICAT**	
Act Administrativ nr. Adeverința nr. 822, din 20/02/2025 emis de Primăria comunei Poienile Izei;		
B2	se notează posesia faptică în favoarea lui	A1
	1) **NEMEŞ GRIGORE**	

C. Partea III. SARCINI .

Inscrieri privind dezmembramintele dreptului de proprietate, drepturi reale de garanţie şi sarcini	Referinţe
NU SUNT	

Anexa Nr. 1 La Partea I

Teren

Nr cadastral	Suprafaţa (mp)*	Observaţii / Referinţe
	4.125	parte din număr topografic 2656

* Suprafaţa este determinată in planul de proiecţie Stereo 70.

DETALII LINIARE IMOBIL

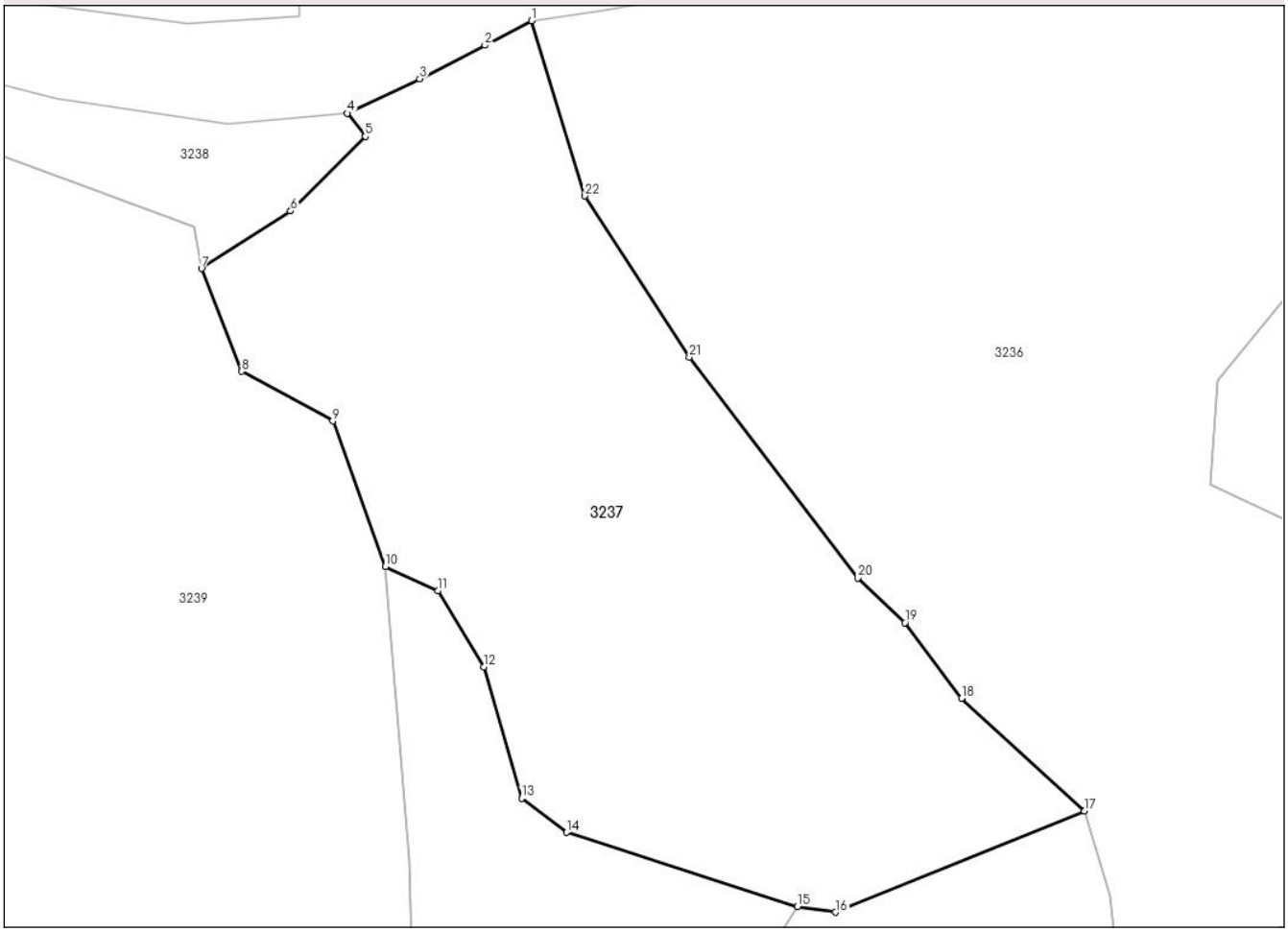

Date referitoare la teren

Crt	Categorie folosință	Intra vilan	Suprafaţa (mp)	Tarla	Parcelă	Nr. topo	Observaţii / Referinţe
1	faneata	NU	4.125	-	-	-	

Lungime Segmente
1) Valorile lungimilor segmentelor sunt obţinute din proiecţie în plan.

Punct început	X / Y	Punct sfârşit	X / Y	Lungime segment (** (m)
1	434.981,455 688.923,704	2	434.976,27 688.920,973	5.86
3	434.969,0 688.917,226	4	434.960,894 688.913,386	8.97
5	434.962,927 688.910,808	6	434.954,607 688.902,495	11.761
7	434.944,66 688.896,093	8	434.949,164 688.884,631	12.315
9	434.959,311 688.879,097	10	434.965,148 688.862,88	17.235

Punct început	X / Y	Punct sfârşit	X / Y	Lungime segment (** (m)
2	434.976,27 688.920,973	3	434.969,0 688.917,226	8.179
4	434.960,894 688.913,386	5	434.962,927 688.910,808	3.283
6	434.954,607 688.902,495	7	434.944,66 688.896,093	11.829
8	434.949,164 688.884,631	9	434.959,311 688.879,097	11.558
10	434.965,148 688.862,88	11	434.971,011 688.860,174	6.457

Document care conține date cu caracter personal, protejat de prevederile Regulamentului (UE) nr. 679/2016 și Legii 190/2018

Punct început	X / Y	Punct sfârşit	X / Y	Lungime segment (** (m)
11	434.971,011 688.860,174	12	434.976,181 688.851,7	9.927
13	434.980,378 688.837,081	14	434.985,398 688.833,258	6.31
15	435.011,144 688.824,978	16	435.015,409 688.824,364	4.309
17	435.043,176 688.835,628	18	435.029,444 688.848,21	18.625
19	435.023,117 688.856,616	20	435.017,853 688.861,589	7.242
21	434.999,078 688.886,195	22	434.987,441 688.904,174	21.416

Punct început	X / Y	Punct sfârşit	X / Y	Lungime segment (** (m)
12	434.976,181 688.851,7	13	434.980,378 688.837,081	15.21
14	434.985,398 688.833,258	15	435.011,144 688.824,978	27.045
16	435.015,409 688.824,364	17	435.043,176 688.835,628	29.965
18	435.029,444 688.848,21	19	435.023,117 688.856,616	10.521
20	435.017,853 688.861,589	21	434.999,078 688.886,195	30.951
22	434.987,441 688.904,174	1	434.981,455 688.923,704	20.427

** Lungimile segmentelor sunt determinate în planul de proiecţie Stereo 70 şi sunt rotunjite la 1 milimetru.
*** Distanţa dintre puncte este formată din segmente cumulate ce sunt mai mici decât valoarea 1 milimetru.

Document care conține date cu caracter personal, protejat de prevederile Regulamentului (UE) nr. 679/2016 și Legii 190/2018

DATE DESPRE IMOBILUL NR. 3238

Oficiul de Cadastru şi Publicitate Imobiliară MARAMURES
Biroul de Cadastru şi Publicitate Imobiliară Dragomiresti

A. Partea I. Descrierea imobilului

TEREN Extravilan Nr. CF vechi:331

Adresa: Jud. Maramures

Nr. Crt	Nr cadastral Nr. topografic	Suprafaţa* (mp)	Observaţii / Referinţe
A1		417	Sector cadastral:33 Teren neimprejmuit; parte din număr topografic 2656

B. Partea II. Proprietari şi acte

Inscrieri privitoare la dreptul de proprietate şi alte drepturi reale		Referinţe
3238 / 20/03/2025		
Act Normativ nr. Legea 7, din 13/03/1996 emis de PARLAMENTUL ROMÂNIEI;		
B1	Intabulare, drept de PROPRIETATE, dobandit prin Lege, cota actuala 1/1	A1
	1) **NEIDENTIFICAT NEIDENTIFICAT**	
Act Administrativ nr. Adeverința nr. 818, din 20/02/2025 emis de Primăria comunei Poienile Izei;		
B2	se notează posesia faptică în favoarea lui	A1
	1) **BILȚ PETRU**	

C. Partea III. SARCINI .

Inscrieri privind dezmembramintele dreptului de proprietate, drepturi reale de garanţie şi sarcini	Referinţe
NU SUNT	

Document care conține date cu caracter personal, protejat de prevederile Regulamentului (UE) nr. 679/2016 și Legii 190/2018

Anexa Nr. 1 La Partea I

Teren

Nr cadastral	Suprafaţa (mp)*	Observaţii / Referinţe
	417	parte din număr topografic 2656

* Suprafaţa este determinată in planul de proiecţie Stereo 70.

DETALII LINIARE IMOBIL

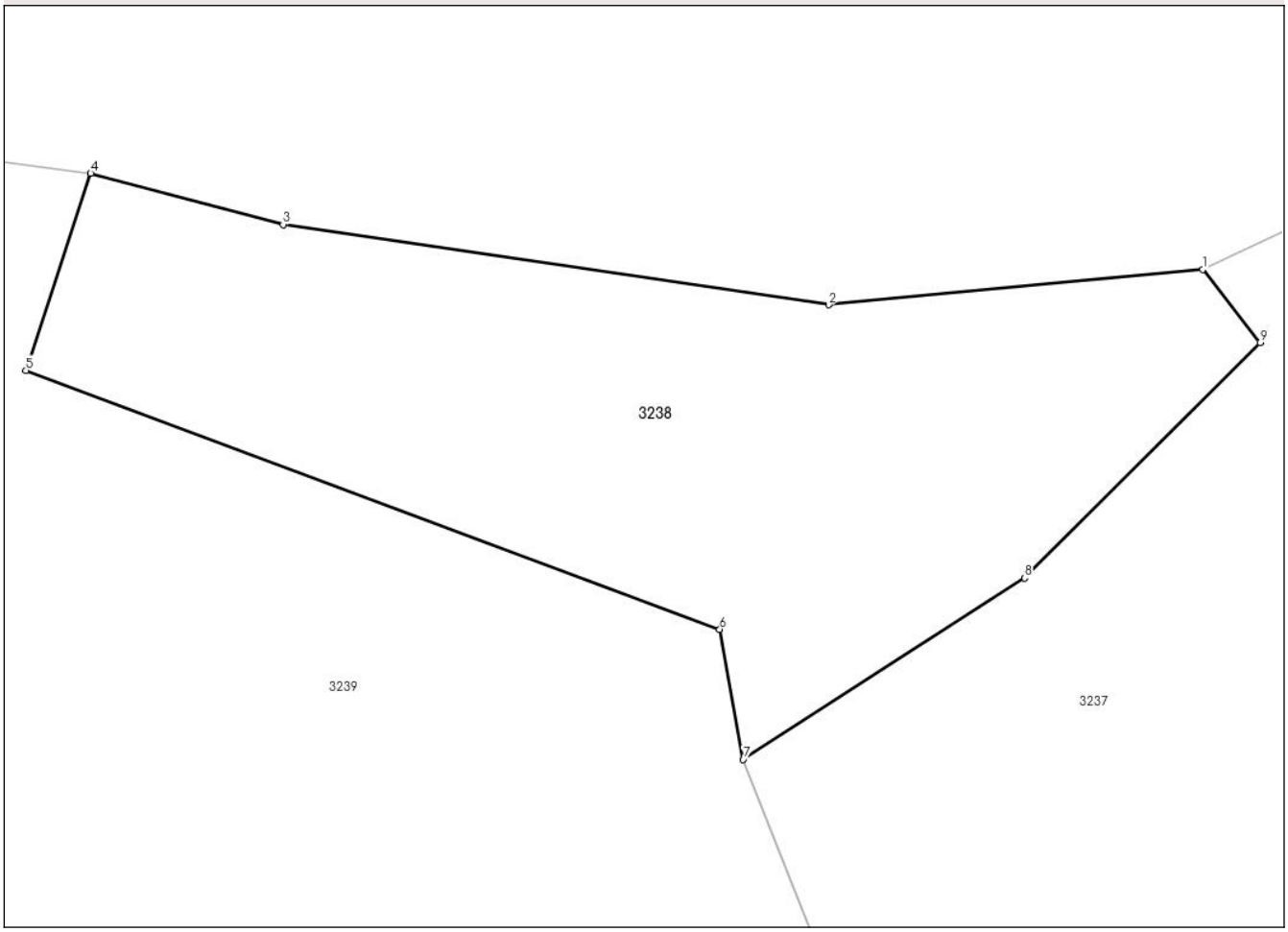

Date referitoare la teren

Crt	Categorie folosință	Intra vilan	Suprafaţa (mp)	Tarla	Parcelă	Nr. topo	Observaţii / Referinţe
1	faneata	NU	417	-	-	-	

Lungime Segmente
1) Valorile lungimilor segmentelor sunt obţinute din proiecţie în plan.

Punct început	X / Y	Punct sfârşit	X / Y	Lungime segment (** (m)
1	434.960,894 688.913,386	2	434.947,681 688.912,135	13.272
2	434.947,681 688.912,135	3	434.928,412 688.914,97	19.476
3	434.928,412 688.914,97	4	434.921,614 688.916,773	7.033
4	434.921,614 688.916,773	5	434.919,328 688.909,822	7.317
5	434.919,328 688.909,822	6	434.943,834 688.900,689	26.153

Document care conține date cu caracter personal, protejat de prevederile Regulamentului (UE) nr. 679/2016 și Legii 190/2018

Punct început	X / Y	Punct sfârşit	X / Y	Lungime segment (** (m)
6	434.943,834 688.900,689	7	434.944,66 688.896,093	4.67
7	434.944,66 688.896,093	8	434.954,607 688.902,495	11.829
8	434.954,607 688.902,495	9	434.962,927 688.910,808	11.761
9	434.962,927 688.910,808	1	434.960,894 688.913,386	3.283

** Lungimile segmentelor sunt determinate în planul de proiecţie Stereo 70 şi sunt rotunjite la 1 milimetru.
*** Distanţa dintre puncte este formată din segmente cumulate ce sunt mai mici decât valoarea 1 milimetru.

Document care conține date cu caracter personal, protejat de prevederile Regulamentului (UE) nr. 679/2016 și Legii 190/2018

DATE DESPRE IMOBILUL NR. 3239

Oficiul de Cadastru şi Publicitate Imobiliară MARAMURES
Biroul de Cadastru şi Publicitate Imobiliară Dragomiresti

A. Partea I. Descrierea imobilului

TEREN Extravilan Nr. CF vechi:1740

Adresa: Jud. Maramures

Nr. Crt	Nr cadastral Nr. topografic	Suprafaţa* (mp)	Observaţii / Referinţe
A1		15.230	Sector cadastral:33 Teren neimprejmuit; parte din număr topografic 2658

B. Partea II. Proprietari şi acte

Inscrieri privitoare la dreptul de proprietate şi alte drepturi reale		Referinţe
3239 / 20/03/2025		
Act Normativ nr. Legea 7, din 13/03/1996 emis de PARLAMENTUL ROMÂNIEI;		
B1	Intabulare, drept de PROPRIETATE, dobandit prin Lege, cota actuala 1/1	A1
	1) **NEIDENTIFICAT NEIDENTIFICAT**	
Act Administrativ nr. Adeverința nr. 819, din 20/02/2025 emis de Primăria comunei Poienile Izei;		
B2	se notează posesia faptică în favoarea lui	A1
	1) **PETREUŞ VASILE**	

C. Partea III. SARCINI .

Inscrieri privind dezmembramintele dreptului de proprietate, drepturi reale de garanţie şi sarcini	Referinţe
NU SUNT	

Anexa Nr. 1 La Partea I

Teren

Nr cadastral	Suprafaţa (mp)*	Observaţii / Referinţe
	15.230	parte din număr topografic 2658

* Suprafaţa este determinată in planul de proiecţie Stereo 70.

DETALII LINIARE IMOBIL

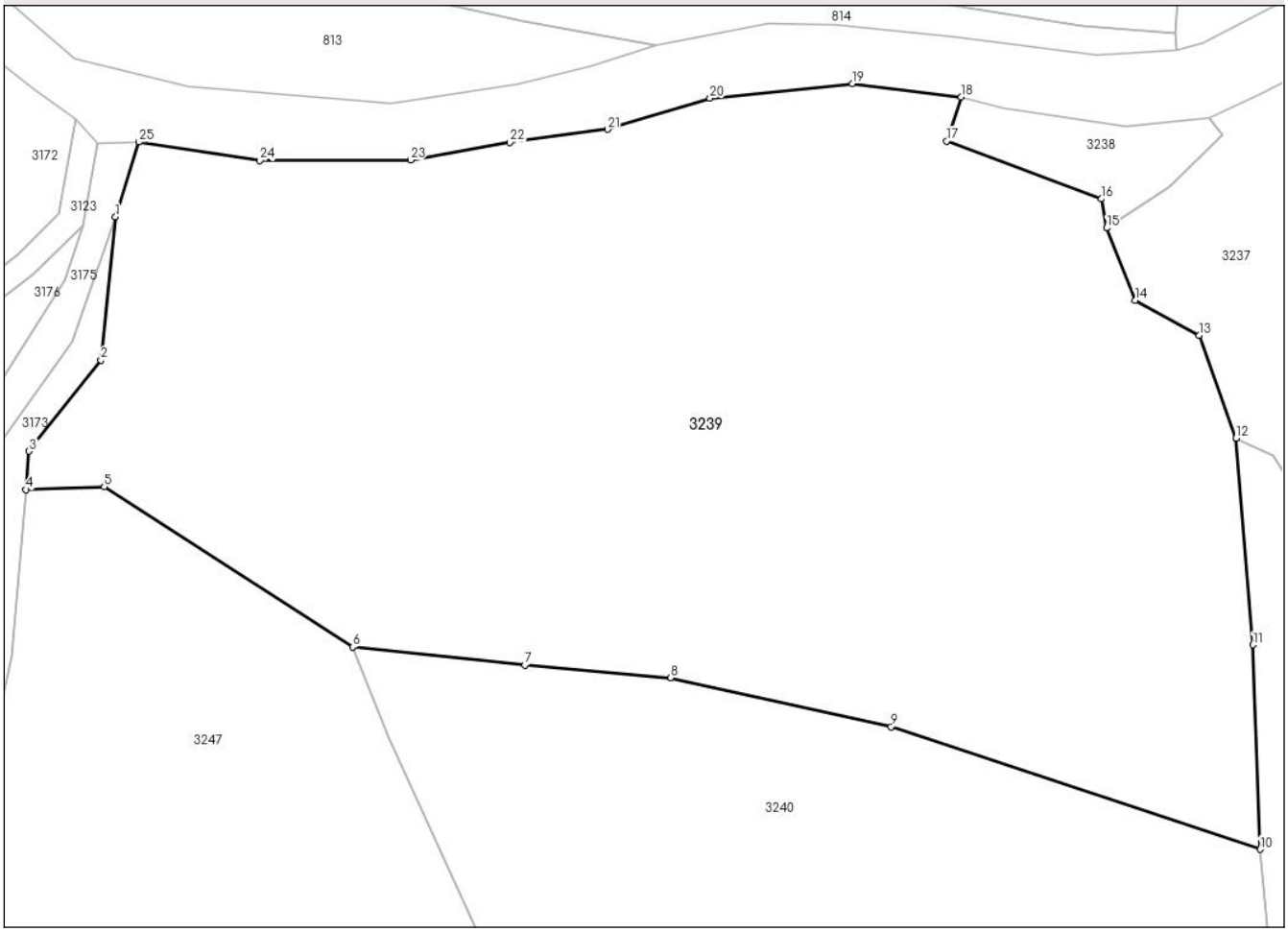

Date referitoare la teren

Crt	Categorie folosință	Intra vilan	Suprafaţa (mp)	Tarla	Parcelă	Nr. topo	Observaţii / Referinţe
1	faneata	NU	5.230	-	-	-	
2	faneata	NU	10.000	-	-	-	fâneață împădurită

Lungime Segmente

1) Valorile lungimilor segmentelor sunt obţinute din proiecţie în plan.

Punct început	X / Y	Punct sfârşit	X / Y	Lungime segment (** (m)
1	434.787,814 688.897,846	2	434.785,528 688.875,198	22.763
3	434.774,158 688.860,796	4	434.773,638 688.854,727	6.091
5	434.786,039 688.855,21	6	434.825,349 688.829,863	46.773
7	434.852,58 688.826,972	8	434.875,604 688.825,002	23.108

Punct început	X / Y	Punct sfârşit	X / Y	Lungime segment (** (m)
2	434.785,528 688.875,198	3	434.774,158 688.860,796	18.349
4	434.773,638 688.854,727	5	434.786,039 688.855,21	12.41
6	434.825,349 688.829,863	7	434.852,58 688.826,972	27.384
8	434.875,604 688.825,002	9	434.910,548 688.817,255	35.792

Document care conține date cu caracter personal, protejat de prevederile Regulamentului (UE) nr. 679/2016 și Legii 190/2018

Punct început	X / Y	Punct sfârşit	X / Y	Lungime segment (** (m)
9	434.910,548 688.817,255	10	434.968,949 688.797,862	61.537
11	434.967,791 688.830,196	12	434.965,148 688.862,88	32.791
13	434.959,311 688.879,097	14	434.949,164 688.884,631	11.558
15	434.944,66 688.896,093	16	434.943,834 688.900,689	4.67
17	434.919,328 688.909,822	18	434.921,614 688.916,773	7.317
19	434.904,381 688.918,926	20	434.881,895 688.916,571	22.609
21	434.865,671 688.911,681	22	434.850,209 688.909,607	15.6
23	434.834,523 688.906,816	24	434.810,679 688.906,724	23.844
25	434.791,517 688.909,666	1	434.787,814 688.897,846	12.386

Punct început	X / Y	Punct sfârşit	X / Y	Lungime segment (** (m)
10	434.968,949 688.797,862	11	434.967,791 688.830,196	32.355
12	434.965,148 688.862,88	13	434.959,311 688.879,097	17.235
14	434.949,164 688.884,631	15	434.944,66 688.896,093	12.315
16	434.943,834 688.900,689	17	434.919,328 688.909,822	26.153
18	434.921,614 688.916,773	19	434.904,381 688.918,926	17.367
20	434.881,895 688.916,571	21	434.865,671 688.911,681	16.945
22	434.850,209 688.909,607	23	434.834,523 688.906,816	15.932
24	434.810,679 688.906,724	25	434.791,517 688.909,666	19.387

** Lungimile segmentelor sunt determinate în planul de proiecţie Stereo 70 şi sunt rotunjite la 1 milimetru.
*** Distanţa dintre puncte este formată din segmente cumulate ce sunt mai mici decât valoarea 1 milimetru.

Document care conține date cu caracter personal, protejat de prevederile Regulamentului (UE) nr. 679/2016 și Legii 190/2018

DATE DESPRE IMOBILUL NR. 3240

Oficiul de Cadastru şi Publicitate Imobiliară MARAMURES
Biroul de Cadastru şi Publicitate Imobiliară Dragomiresti

A. Partea I. Descrierea imobilului

TEREN Extravilan Nr. CF vechi:1944

Adresa: Jud. Maramures

Nr. Crt	Nr cadastral Nr. topografic	Suprafaţa* (mp)	Observaţii / Referinţe
A1		9.781	Sector cadastral:33 Teren neimprejmuit; parte din număr topografic 2670

B. Partea II. Proprietari şi acte

Inscrieri privitoare la dreptul de proprietate şi alte drepturi reale		Referinţe
3240 / 20/03/2025		
Act Normativ nr. Legea 7, din 13/03/1996 emis de PARLAMENTUL ROMÂNIEI;		
B1	Intabulare, drept de PROPRIETATE, dobandit prin Lege, cota actuala 1/1	A1
	1) **NEIDENTIFICAT NEIDENTIFICAT**	
Act Administrativ nr. Adeverința nr. 1088, din 27/02/2025 emis de Primăria comunei Poienile Izei;		
B2	se notează posesia faptică în favoarea lui	A1
	1) **URS ANCA-MARIA** 2) **MÎRZA IOANA**	

C. Partea III. SARCINI .

Inscrieri privind dezmembramintele dreptului de proprietate, drepturi reale de garanţie şi sarcini	Referinţe
NU SUNT	

Document care conține date cu caracter personal, protejat de prevederile Regulamentului (UE) nr. 679/2016 și Legii 190/2018

Anexa Nr. 1 La Partea I

Teren

Nr cadastral	Suprafaţa (mp)*	Observaţii / Referinţe
	9.781	parte din număr topografic 2670

* Suprafaţa este determinată in planul de proiecţie Stereo 70.

DETALII LINIARE IMOBIL

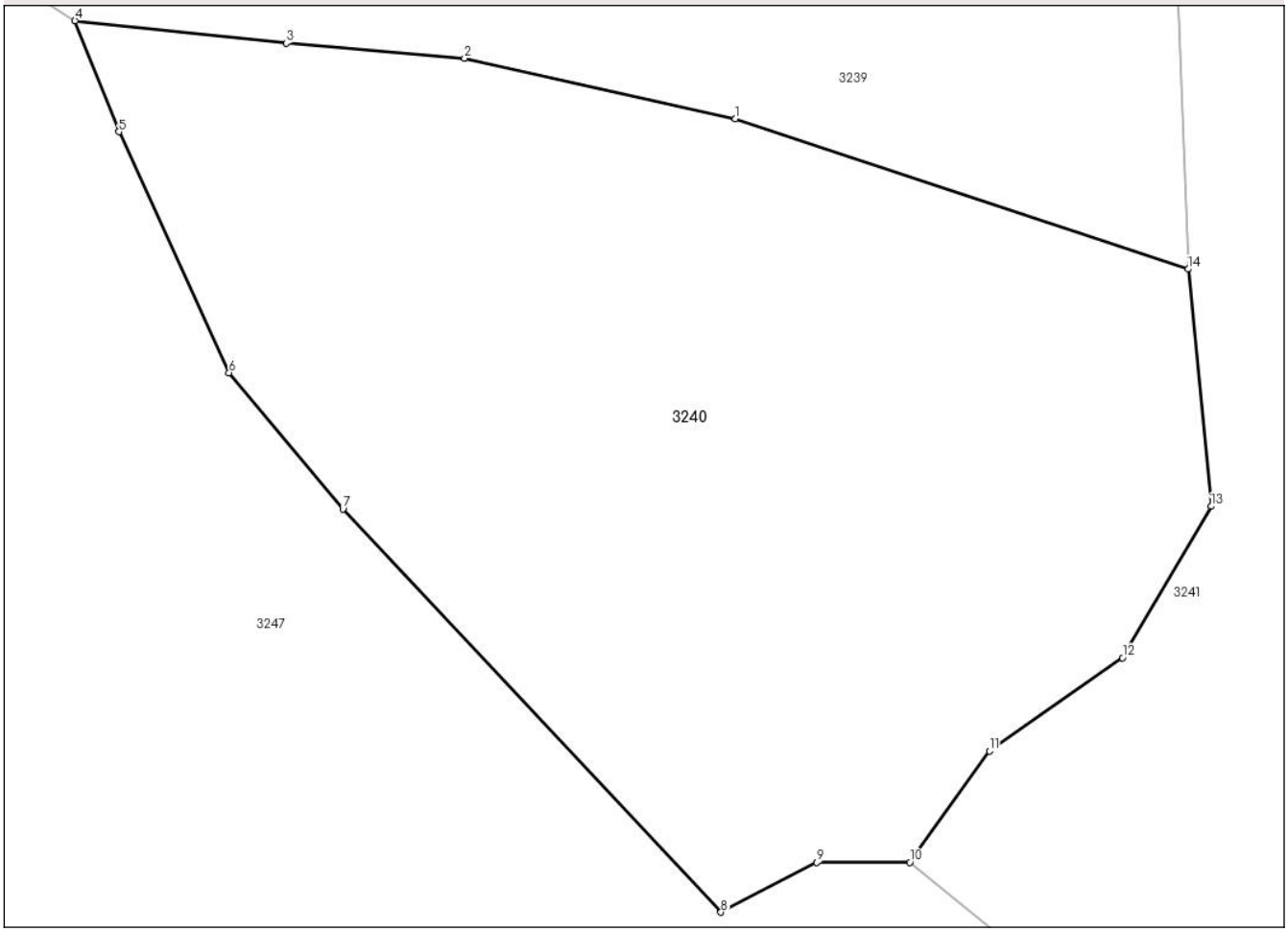

Date referitoare la teren

Crt	Categorie folosință	Intra vilan	Suprafaţa (mp)	Tarla	Parcelă	Nr. topo	Observaţii / Referinţe
1	faneata	NU	4.481	-	-	-	
2	faneata	NU	5.300	-	-	-	fâneață împădurită

Lungime Segmente
1) Valorile lungimilor segmentelor sunt obţinute din proiecţie în plan.

Punct început	X / Y	Punct sfârşit	X / Y	Lungime segment (** (m)
1	434.910,548 688.817,255	2	434.875,604 688.825,002	35.792
2	434.875,604 688.825,002	3	434.852,58 688.826,972	23.108
3	434.852,58 688.826,972	4	434.825,349 688.829,863	27.384
4	434.825,349 688.829,863	5	434.831,014 688.815,56	15.384

Document care conține date cu caracter personal, protejat de prevederile Regulamentului (UE) nr. 679/2016 și Legii 190/2018

Punct început	X / Y	Punct sfârşit	X / Y	Lungime segment (** (m)
5	434.831,014 688.815,56	6	434.845,221 688.784,503	34.152
6	434.845,221 688.784,503	7	434.859,901 688.766,928	22.899
7	434.859,901 688.766,928	8	434.908,686 688.714,983	71.262
8	434.908,686 688.714,983	9	434.921,067 688.721,398	13.944
9	434.921,067 688.721,398	10	434.933,036 688.721,398	11.969
10	434.933,036 688.721,398	11	434.943,298 688.735,772	17.661
11	434.943,298 688.735,772	12	434.960,469 688.747,769	20.947
12	434.960,469 688.747,769	13	434.971,916 688.767,3	22.638
13	434.971,916 688.767,3	14	434.968,949 688.797,862	30.706
14	434.968,949 688.797,862	1	434.910,548 688.817,255	61.537

** Lungimile segmentelor sunt determinate în planul de proiecţie Stereo 70 şi sunt rotunjite la 1 milimetru.
*** Distanţa dintre puncte este formată din segmente cumulate ce sunt mai mici decât valoarea 1 milimetru.

Document care conține date cu caracter personal, protejat de prevederile Regulamentului (UE) nr. 679/2016 și Legii 190/2018

DATE DESPRE IMOBILUL NR. 3241

Oficiul de Cadastru şi Publicitate Imobiliară MARAMURES
Biroul de Cadastru şi Publicitate Imobiliară Dragomiresti

A. Partea I. Descrierea imobilului

TEREN Extravilan Nr. CF vechi:1605

Adresa: Jud. Maramures

Nr. Crt	Nr cadastral Nr. topografic	Suprafaţa* (mp)	Observaţii / Referinţe
A1		6.355	Sector cadastral:33 Teren neimprejmuit; parte din număr topografic 2657

B. Partea II. Proprietari şi acte

Inscrieri privitoare la dreptul de proprietate şi alte drepturi reale		Referinţe
3241 / 20/03/2025		
Act Normativ nr. Legea 7, din 13/03/1996 emis de PARLAMENTUL ROMÂNIEI;		
B1	Intabulare, drept de PROPRIETATE, dobandit prin Lege, cota actuala 1/1	A1
	1) **NEIDENTIFICAT NEIDENTIFICAT**	
Act Administrativ nr. Adeverința nr. 820, din 20/02/2025 emis de Primăria comunei Poienile Izei;		
B2	se notează posesia faptică în favoarea lui	A1
	1) **ILIEȘ IOANA**	

C. Partea III. SARCINI .

Inscrieri privind dezmembramintele dreptului de proprietate, drepturi reale de garanţie şi sarcini	Referinţe
NU SUNT	

Document care conține date cu caracter personal, protejat de prevederile Regulamentului (UE) nr. 679/2016 și Legii 190/2018

Anexa Nr. 1 La Partea I

Teren

Nr cadastral	Suprafaţa (mp)*	Observaţii / Referinţe
	6.355	parte din număr topografic 2657

* Suprafaţa este determinată in planul de proiecţie Stereo 70.

DETALII LINIARE IMOBIL

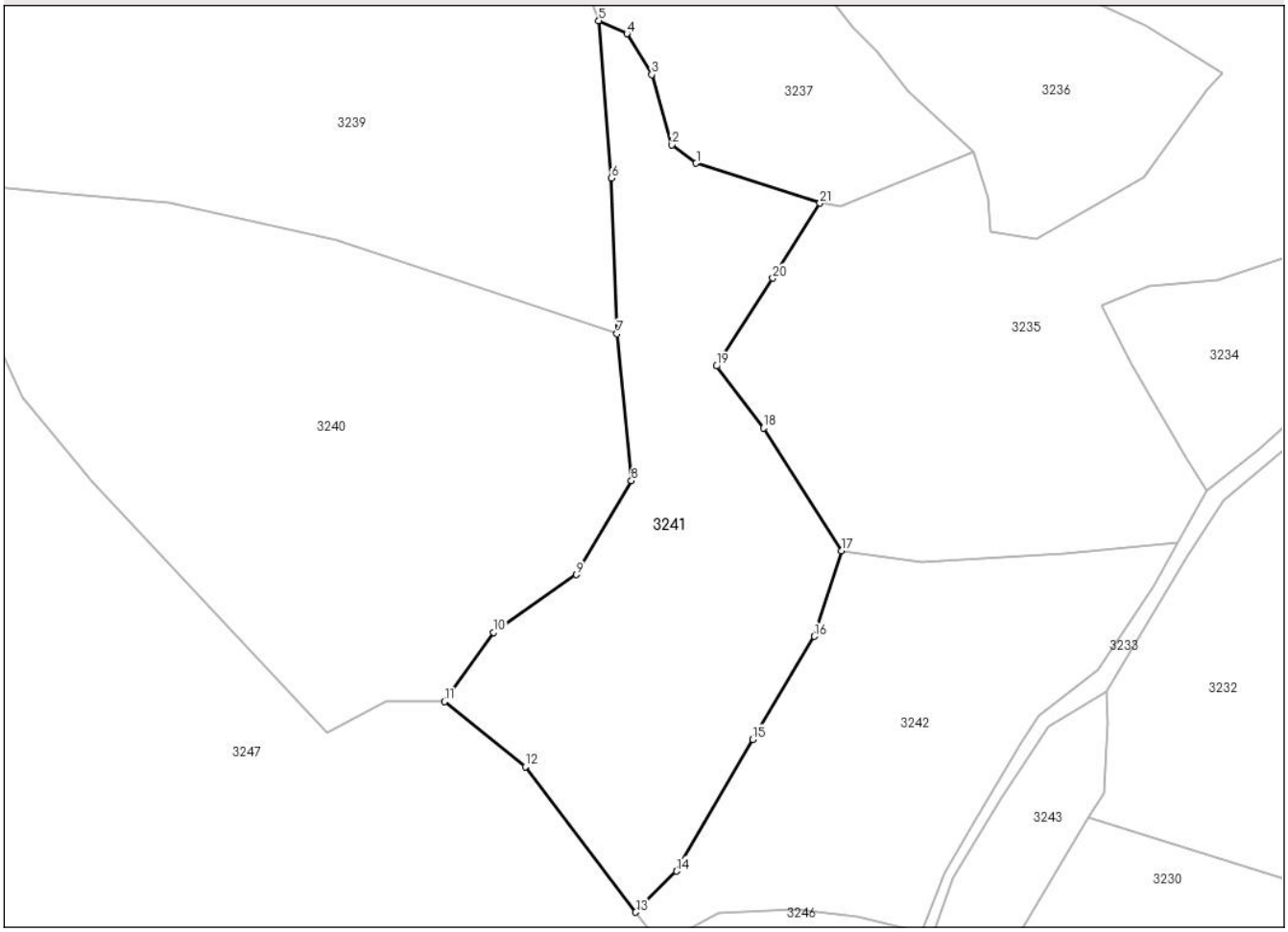

Date referitoare la teren

Crt	Categorie folosință	Intra vilan	Suprafaţa (mp)	Tarla	Parcelă	Nr. topo	Observaţii / Referinţe
1	faneata	NU	6.355	-	-	-	fâneață împădurită

Lungime Segmente

1) Valorile lungimilor segmentelor sunt obţinute din proiecţie în plan.

Punct început	X / Y	Punct sfârşit	X / Y	Lungime segment (** (m)
1	434.985,398 688.833,258	2	434.980,378 688.837,081	6.31
3	434.976,181 688.851,7	4	434.971,011 688.860,174	9.927
5	434.965,148 688.862,88	6	434.967,791 688.830,196	32.791
7	434.968,949 688.797,862	8	434.971,916 688.767,3	30.706
9	434.960,469 688.747,769	10	434.943,298 688.735,772	20.947

Punct început	X / Y	Punct sfârşit	X / Y	Lungime segment (** (m)
2	434.980,378 688.837,081	3	434.976,181 688.851,7	15.21
4	434.971,011 688.860,174	5	434.965,148 688.862,88	6.457
6	434.967,791 688.830,196	7	434.968,949 688.797,862	32.355
8	434.971,916 688.767,3	9	434.960,469 688.747,769	22.638
10	434.943,298 688.735,772	11	434.933,036 688.721,398	17.661

Document care conține date cu caracter personal, protejat de prevederile Regulamentului (UE) nr. 679/2016 și Legii 190/2018

Punct început	X / Y	Punct sfârşit	X / Y	Lungime segment (** (m)
11	434.933,036 688.721,398	12	434.949,866 688.707,874	21.59
13	434.972,827 688.677,642	14	434.981,302 688.686,186	12.034
15	434.997,202 688.713,538	16	435.009,987 688.734,95	24.939
17	435.015,69 688.752,763	18	434.999,459 688.778,246	30.213
19	434.989,655 688.791,133	20	435.001,345 688.809,383	21.673
21	435.011,144 688.824,978	1	434.985,398 688.833,258	27.045

Punct început	X / Y	Punct sfârşit	X / Y	Lungime segment (** (m)
12	434.949,866 688.707,874	13	434.972,827 688.677,642	37.963
14	434.981,302 688.686,186	15	434.997,202 688.713,538	31.638
16	435.009,987 688.734,95	17	435.015,69 688.752,763	18.704
18	434.999,459 688.778,246	19	434.989,655 688.791,133	16.192
20	435.001,345 688.809,383	21	435.011,144 688.824,978	18.418

** Lungimile segmentelor sunt determinate în planul de proiecţie Stereo 70 şi sunt rotunjite la 1 milimetru.
*** Distanţa dintre puncte este formată din segmente cumulate ce sunt mai mici decât valoarea 1 milimetru.

Document care conține date cu caracter personal, protejat de prevederile Regulamentului (UE) nr. 679/2016 și Legii 190/2018

DATE DESPRE IMOBILUL NR. 3242

Oficiul de Cadastru şi Publicitate Imobiliară MARAMURES
Biroul de Cadastru şi Publicitate Imobiliară Dragomiresti

A. Partea I. Descrierea imobilului

TEREN Extravilan Nr. CF vechi:1605

Adresa: Jud. Maramures

Nr. Crt	Nr cadastral Nr. topografic	Suprafaţa* (mp)	Observaţii / Referinţe
A1		4.546	Sector cadastral:33 Teren neimprejmuit; parte din număr topografic 2657

B. Partea II. Proprietari şi acte

Inscrieri privitoare la dreptul de proprietate şi alte drepturi reale		Referinţe
3242 / 20/03/2025		
Act Normativ nr. Legea 7, din 13/03/1996 emis de PARLAMENTUL ROMÂNIEI;		
B1	Intabulare, drept de PROPRIETATE, dobandit prin Lege, cota actuala 1/1	A1
	1) **NEIDENTIFICAT NEIDENTIFICAT**	
Act Administrativ nr. Adeverința nr. 821, din 20/02/2025 emis de Primăria comunei Poienile Izei;		
B2	se notează posesia faptică în favoarea lui	A1
	1) **SAS IOAN**	

C. Partea III. SARCINI .

Inscrieri privind dezmembramintele dreptului de proprietate, drepturi reale de garanţie şi sarcini	Referinţe
NU SUNT	

Document care conține date cu caracter personal, protejat de prevederile Regulamentului (UE) nr. 679/2016 și Legii 190/2018

Anexa Nr. 1 La Partea I

Teren

Nr cadastral	Suprafaţa (mp)*	Observaţii / Referinţe
	4.546	parte din număr topografic 2657

* Suprafaţa este determinată in planul de proiecţie Stereo 70.

DETALII LINIARE IMOBIL

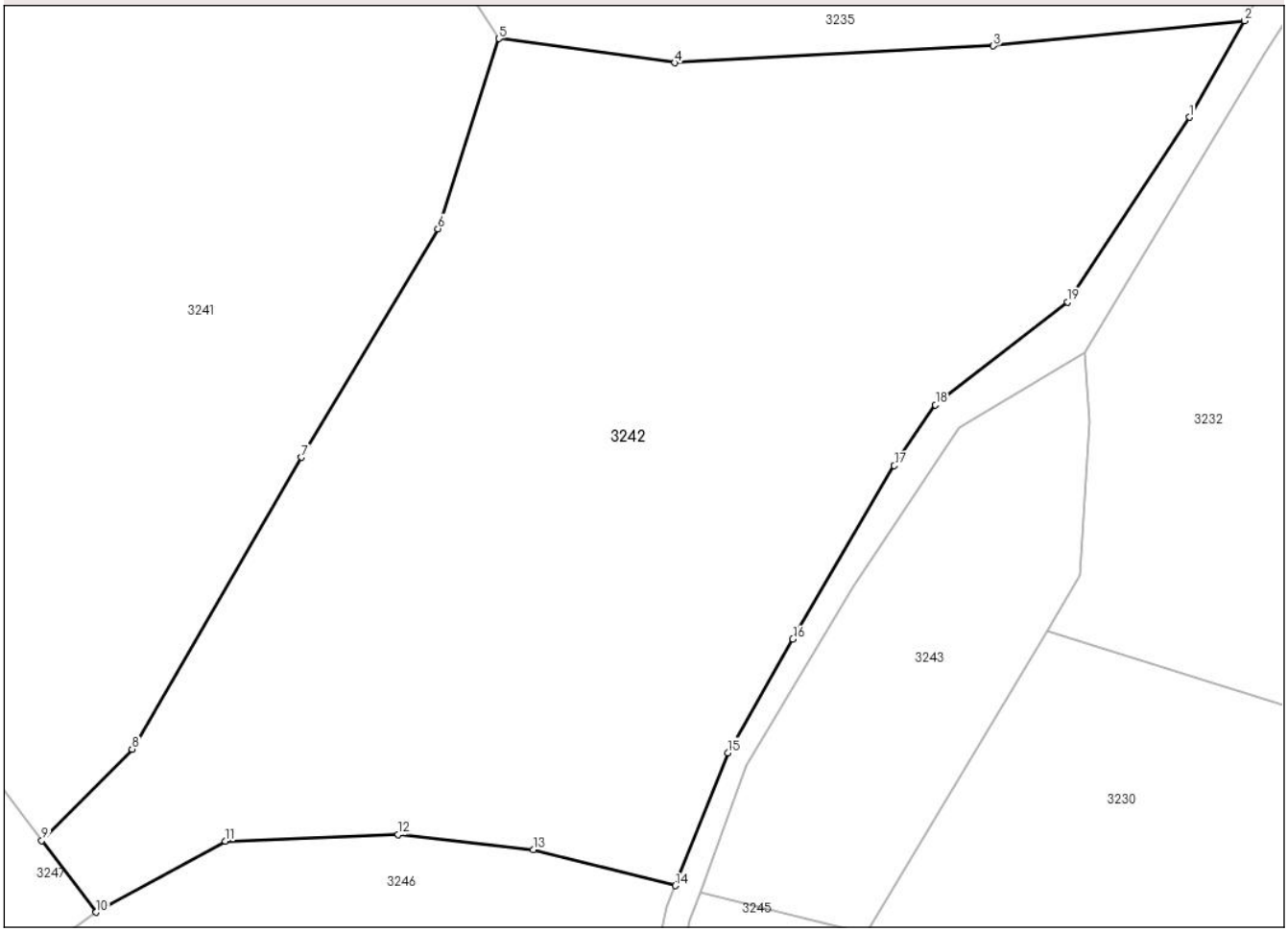

Date referitoare la teren

Crt	Categorie folosință	Intra vilan	Suprafaţa (mp)	Tarla	Parcelă	Nr. topo	Observaţii / Referinţe
1	faneata	NU	4.546	-	-	-	fâneață împădurită

Lungime Segmente
1) Valorile lungimilor segmentelor sunt obţinute din proiecţie în plan.

Punct început	X / Y	Punct sfârşit	X / Y	Lungime segment (** (m)
1	435.080,459 688.745,396	2	435.085,612 688.754,436	10.406
2	435.085,612 688.754,436	3	435.062,064 688.752,074	23.666
3	435.062,064 688.752,074	4	435.032,193 688.750,491	29.913
4	435.032,193 688.750,491	5	435.015,69 688.752,763	16.659
5	435.015,69 688.752,763	6	435.009,987 688.734,95	18.704

Document care conține date cu caracter personal, protejat de prevederile Regulamentului (UE) nr. 679/2016 și Legii 190/2018

Punct început	X / Y	Punct sfârşit	X / Y	Lungime segment (** (m)
6	435.009,987 688.734,95	7	434.997,202 688.713,538	24.939
7	434.997,202 688.713,538	8	434.981,302 688.686,186	31.638
8	434.981,302 688.686,186	9	434.972,827 688.677,642	12.034
9	434.972,827 688.677,642	10	434.977,933 688.670,918	8.443
10	434.977,933 688.670,918	11	434.990,052 688.677,561	13.82
11	434.990,052 688.677,561	12	435.006,251 688.678,207	16.212
12	435.006,251 688.678,207	13	435.018,926 688.676,782	12.755
13	435.018,926 688.676,782	14	435.032,261 688.673,407	13.755
14	435.032,261 688.673,407	15	435.037,177 688.685,864	13.392
15	435.037,177 688.685,864	16	435.043,263 688.696,52	12.272
16	435.043,263 688.696,52	17	435.052,79 688.712,755	18.824
17	435.052,79 688.712,755	18	435.056,644 688.718,456	6.881
18	435.056,644 688.718,456	19	435.069,036 688.728,094	15.699
19	435.069,036 688.728,094	1	435.080,459 688.745,396	20.733

** Lungimile segmentelor sunt determinate în planul de proiecţie Stereo 70 şi sunt rotunjite la 1 milimetru.
*** Distanţa dintre puncte este formată din segmente cumulate ce sunt mai mici decât valoarea 1 milimetru.

Document care conține date cu caracter personal, protejat de prevederile Regulamentului (UE) nr. 679/2016 și Legii 190/2018

DATE DESPRE IMOBILUL NR. 3243

Oficiul de Cadastru şi Publicitate Imobiliară MARAMURES
Biroul de Cadastru şi Publicitate Imobiliară Dragomiresti

A. Partea I. Descrierea imobilului

TEREN Extravilan Nr. CF vechi:1605

Adresa: Jud. Maramures

Nr. Crt	Nr cadastral Nr. topografic	Suprafaţa* (mp)	Observaţii / Referinţe
A1		901	Sector cadastral:33 Teren neimprejmuit; parte din număr topografic 2657

B. Partea II. Proprietari şi acte

Inscrieri privitoare la dreptul de proprietate şi alte drepturi reale		Referinţe
3243 / 20/03/2025		
Act Normativ nr. Legea 7, din 13/03/1996 emis de PARLAMENTUL ROMÂNIEI;		
B1	Intabulare, drept de PROPRIETATE, dobandit prin Lege, cota actuala 1/1	A1
	1) **NEIDENTIFICAT NEIDENTIFICAT**	
Act Administrativ nr. Adeverința nr. 858, din 20/02/2025 emis de Primăria comunei Poienile Izei;		
B2	se notează posesia faptică în favoarea lui	A1
	1) **SAS IOAN**	

C. Partea III. SARCINI .

Inscrieri privind dezmembramintele dreptului de proprietate, drepturi reale de garanţie şi sarcini	Referinţe
NU SUNT	

Anexa Nr. 1 La Partea I

Teren

Nr cadastral	Suprafaţa (mp)*	Observaţii / Referinţe
	901	parte din număr topografic 2657

* Suprafaţa este determinată in planul de proiecţie Stereo 70.

DETALII LINIARE IMOBIL

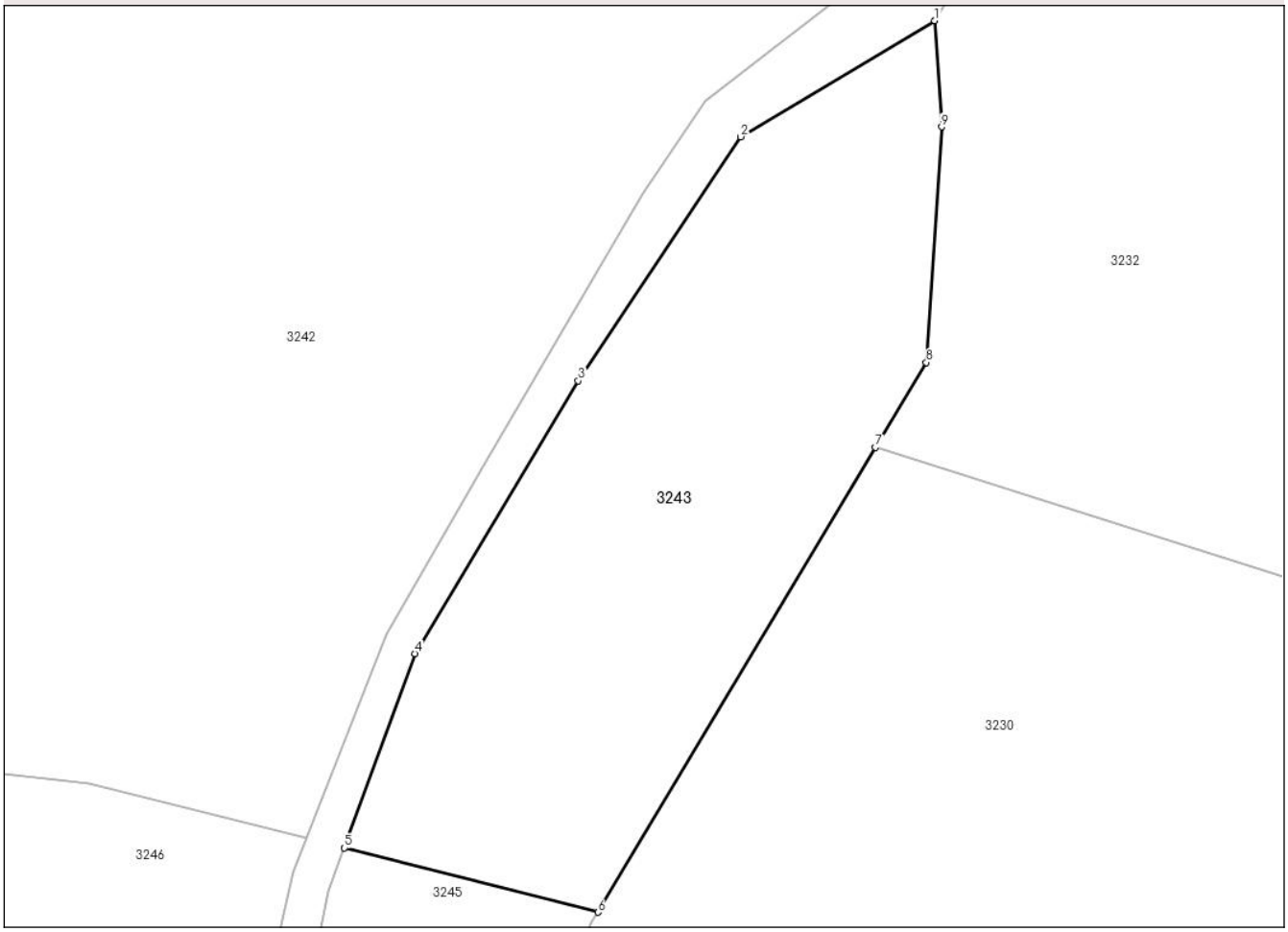

Date referitoare la teren

Crt	Categorie folosință	Intra vilan	Suprafaţa (mp)	Tarla	Parcelă	Nr. topo	Observaţii / Referinţe
1	faneata	NU	901	-	-	-	fâneață împădurită

Lungime Segmente
1) Valorile lungimilor segmentelor sunt obţinute din proiecţie în plan.

Punct început	X / Y	Punct sfârşit	X / Y	Lungime segment (** (m)
1	435.070,694 688.723,378	2	435.058,817 688.716,288	13.832
2	435.058,817 688.716,288	3	435.048,89 688.701,368	17.921
3	435.048,89 688.701,368	4	435.038,891 688.684,698	19.439
4	435.038,891 688.684,698	5	435.034,585 688.672,819	12.635
5	435.034,585 688.672,819	6	435.050,082 688.668,898	15.985

Document care conține date cu caracter personal, protejat de prevederile Regulamentului (UE) nr. 679/2016 și Legii 190/2018

Punct început	X / Y	Punct sfârşit	X / Y	Lungime segment (** (m)
6	435.050,082 688.668,898	7	435.067,077 688.697,299	33.098
7	435.067,077 688.697,299	8	435.070,185 688.702,494	6.054
8	435.070,185 688.702,494	9	435.071,118 688.716,883	14.419
9	435.071,118 688.716,883	1	435.070,694 688.723,378	6.509

** Lungimile segmentelor sunt determinate în planul de proiecţie Stereo 70 şi sunt rotunjite la 1 milimetru.
*** Distanţa dintre puncte este formată din segmente cumulate ce sunt mai mici decât valoarea 1 milimetru.

Document care conține date cu caracter personal, protejat de prevederile Regulamentului (UE) nr. 679/2016 și Legii 190/2018

DATE DESPRE IMOBILUL NR. 3245

Oficiul de Cadastru şi Publicitate Imobiliară MARAMURES
Biroul de Cadastru şi Publicitate Imobiliară Dragomiresti

A. Partea I. Descrierea imobilului

TEREN Extravilan Nr. CF vechi:30

Adresa: Jud. Maramures

Nr. Crt	Nr cadastral Nr. topografic	Suprafaţa* (mp)	Observaţii / Referinţe
A1		391	Sector cadastral:33 Teren neimprejmuit; parte din număr topografic 2659

B. Partea II. Proprietari şi acte

Inscrieri privitoare la dreptul de proprietate şi alte drepturi reale		Referinţe
3245 / 20/03/2025		
Act Normativ nr. Legea 7, din 13/03/1996 emis de PARLAMENTUL ROMÂNIEI;		
B1	Intabulare, drept de PROPRIETATE, dobandit prin Lege, cota actuala 1/1	A1
	1) **NEIDENTIFICAT NEIDENTIFICAT**	
Act Administrativ nr. Adeverința nr. 948, din 26/02/2025 emis de Primăria comunei Poienile Izei;		
B2	se notează posesia faptică în favoarea lui	A1
	1) **PUICAR VASILE**	

C. Partea III. SARCINI .

Inscrieri privind dezmembramintele dreptului de proprietate, drepturi reale de garanţie şi sarcini	Referinţe
NU SUNT	

Document care conține date cu caracter personal, protejat de prevederile Regulamentului (UE) nr. 679/2016 și Legii 190/2018

Anexa Nr. 1 La Partea I

Teren

Nr cadastral	Suprafaţa (mp)*	Observaţii / Referinţe
	391	parte din număr topografic 2659

* Suprafaţa este determinată in planul de proiecţie Stereo 70.

DETALII LINIARE IMOBIL

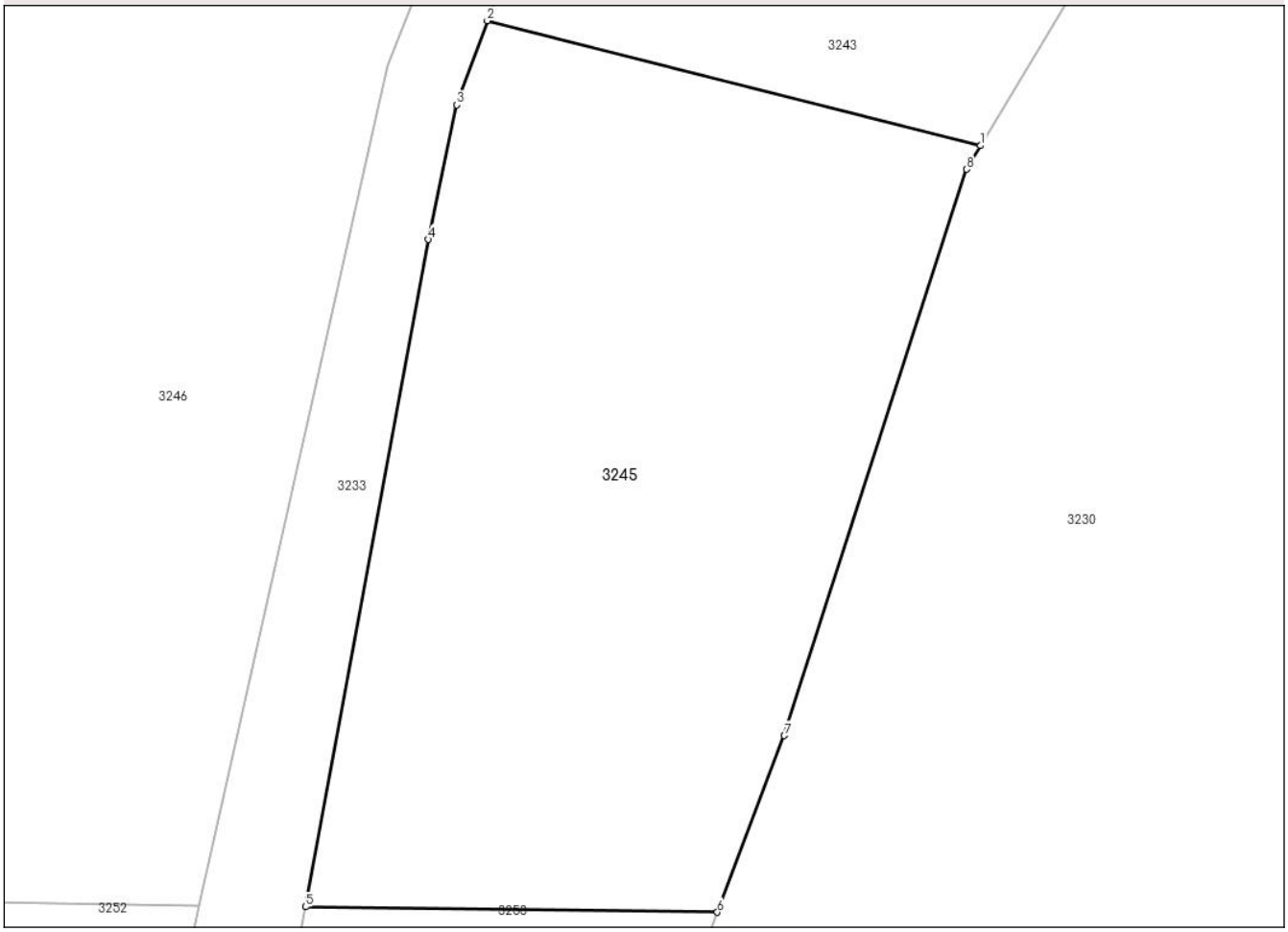

Date referitoare la teren

Crt	Categorie folosință	Intra vilan	Suprafaţa (mp)	Tarla	Parcelă	Nr. topo	Observaţii / Referinţe
1	faneata	NU	391	-	-	-	

Lungime Segmente
1) Valorile lungimilor segmentelor sunt obţinute din proiecţie în plan.

Punct început	X / Y	Punct sfârşit	X / Y	Lungime segment (** (m)
1	435.050,082 688.668,898	2	435.034,585 688.672,819	15.985
2	435.034,585 688.672,819	3	435.033,627 688.670,178	2.809
3	435.033,627 688.670,178	4	435.032,728 688.665,951	4.322
4	435.032,728 688.665,951	5	435.028,871 688.645,007	21.296
5	435.028,871 688.645,007	6	435.041,811 688.644,837	12.941

Document care conține date cu caracter personal, protejat de prevederile Regulamentului (UE) nr. 679/2016 și Legii 190/2018

Punct început	X / Y	Punct sfârşit	X / Y	Lungime segment (** (m)
6	435.041,811 688.644,837	7	435.043,914 688.650,379	5.928
7	435.043,914 688.650,379	8	435.049,642 688.668,159	18.68
8	435.049,642 688.668,159	1	435.050,082 688.668,898	0.86

** Lungimile segmentelor sunt determinate în planul de proiecţie Stereo 70 şi sunt rotunjite la 1 milimetru.
*** Distanţa dintre puncte este formată din segmente cumulate ce sunt mai mici decât valoarea 1 milimetru.

Document care conține date cu caracter personal, protejat de prevederile Regulamentului (UE) nr. 679/2016 și Legii 190/2018

DATE DESPRE IMOBILUL NR. 3246

Oficiul de Cadastru şi Publicitate Imobiliară MARAMURES
Biroul de Cadastru şi Publicitate Imobiliară Dragomiresti

A. Partea I. Descrierea imobilului

TEREN Extravilan Nr. CF vechi:1819

Adresa: Jud. Maramures

Nr. Crt	Nr cadastral Nr. topografic	Suprafaţa* (mp)	Observaţii / Referinţe
A1		10.100	Sector cadastral:33 Teren neimprejmuit; parte din număr topografic 2669

B. Partea II. Proprietari şi acte

Inscrieri privitoare la dreptul de proprietate şi alte drepturi reale		Referinţe
3246 / 20/03/2025		
Act Normativ nr. Legea 7, din 13/03/1996 emis de PARLAMENTUL ROMÂNIEI;		
B1	Intabulare, drept de PROPRIETATE, dobandit prin Lege, cota actuala 1/1	A1
	1) **NEIDENTIFICAT NEIDENTIFICAT**	
Act Administrativ nr. Adeverința nr. 859, din 20/02/2025 emis de Primăria comunei Poienile Izei;		
B2	se notează posesia faptică în favoarea lui	A1
	1) **PUICAR VASILE**	

C. Partea III. SARCINI .

Inscrieri privind dezmembramintele dreptului de proprietate, drepturi reale de garanţie şi sarcini	Referinţe
NU SUNT	

Document care conține date cu caracter personal, protejat de prevederile Regulamentului (UE) nr. 679/2016 și Legii 190/2018

Anexa Nr. 1 La Partea I

Teren

Nr cadastral	Suprafaţa (mp)*	Observaţii / Referinţe
	10.100	parte din număr topografic 2669

* Suprafaţa este determinată in planul de proiecţie Stereo 70.

DETALII LINIARE IMOBIL

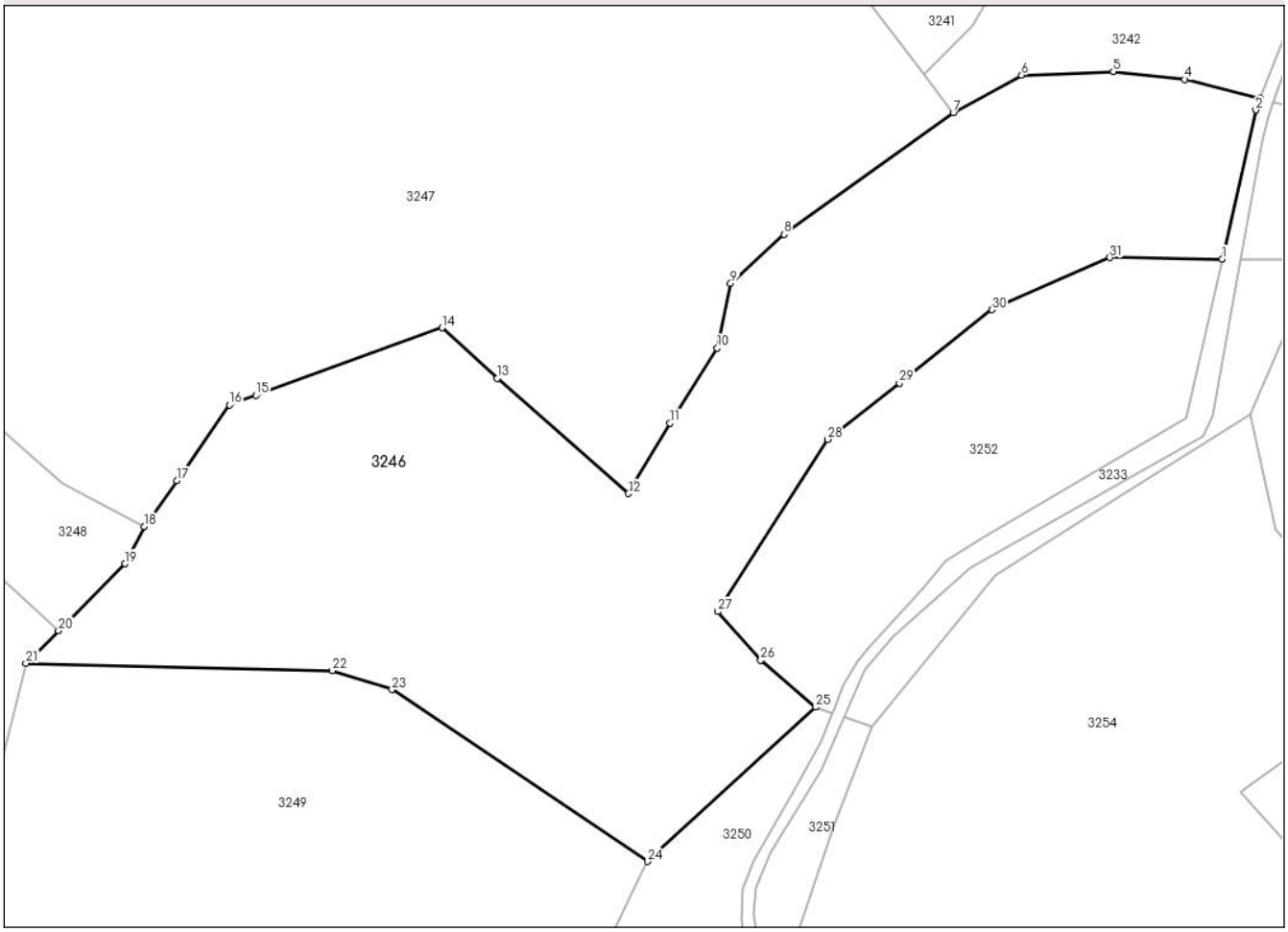

Date referitoare la teren

Crt	Categorie folosință	Intra vilan	Suprafaţa (mp)	Tarla	Parcelă	Nr. topo	Observaţii / Referinţe
1	faneata	NU	10.100	-	-	-	

Lungime Segmente

1) Valorile lungimilor segmentelor sunt obţinute din proiecţie în plan.

Punct început	X / Y	Punct sfârşit	X / Y	Lungime segment (** (m)
1	435.025,525 688.645,051	2	435.031,463 688.671,386	26.996
3	435.032,261 688.673,407	4	435.018,926 688.676,782	13.755
5	435.006,251 688.678,207	6	434.990,052 688.677,561	16.212
7	434.977,933 688.670,918	8	434.947,969 688.649,419	36.879
9	434.938,536 688.640,746	10	434.936,194 688.629,314	11.669

Punct început	X / Y	Punct sfârşit	X / Y	Lungime segment (** (m)
2	435.031,463 688.671,386	3	435.032,261 688.673,407	2.173
4	435.018,926 688.676,782	5	435.006,251 688.678,207	12.755
6	434.990,052 688.677,561	7	434.977,933 688.670,918	13.82
8	434.947,969 688.649,419	9	434.938,536 688.640,746	12.814
10	434.936,194 688.629,314	11	434.927,83 688.616,047	15.683

Document care conține date cu caracter personal, protejat de prevederile Regulamentului (UE) nr. 679/2016 și Legii 190/2018

Punct început	X / Y	Punct sfârşit	X / Y	Lungime segment (** (m)
11	434.927,83 688.616,047	12	434.920,47 688.603,585	14.473
13	434.897,26 688.623,94	14	434.887,513 688.632,889	13.232
15	434.854,609 688.620,934	16	434.849,905 688.619,225	5.005
17	434.840,536 688.605,868	18	434.834,834 688.597,74	9.929
19	434.831,394 688.591,197	20	434.819,639 688.579,375	16.672
21	434.813,86 688.573,623	22	434.868,094 688.572,285	54.251
23	434.878,632 688.568,943	24	434.923,833 688.538,564	54.461
25	434.953,585 688.565,826	26	434.943,891 688.574,127	12.762
27	434.936,304 688.582,75	28	434.955,672 688.613,183	36.073
29	434.968,399 688.623,136	30	434.984,759 688.636,09	20.868
31	435.005,635 688.645,312	1	435.025,525 688.645,051	19.892

Punct început	X / Y	Punct sfârşit	X / Y	Lungime segment (** (m)
12	434.920,47 688.603,585	13	434.897,26 688.623,94	30.871
14	434.887,513 688.632,889	15	434.854,609 688.620,934	35.009
16	434.849,905 688.619,225	17	434.840,536 688.605,868	16.315
18	434.834,834 688.597,74	19	434.831,394 688.591,197	7.392
20	434.819,639 688.579,375	21	434.813,86 688.573,623	8.154
22	434.868,094 688.572,285	23	434.878,632 688.568,943	11.055
24	434.923,833 688.538,564	25	434.953,585 688.565,826	40.353
26	434.943,891 688.574,127	27	434.936,304 688.582,75	11.486
28	434.955,672 688.613,183	29	434.968,399 688.623,136	16.157
30	434.984,759 688.636,09	31	435.005,635 688.645,312	22.822

** Lungimile segmentelor sunt determinate în planul de proiecţie Stereo 70 şi sunt rotunjite la 1 milimetru.
*** Distanţa dintre puncte este formată din segmente cumulate ce sunt mai mici decât valoarea 1 milimetru.

Document care conține date cu caracter personal, protejat de prevederile Regulamentului (UE) nr. 679/2016 și Legii 190/2018

DATE DESPRE IMOBILUL NR. 3247

Oficiul de Cadastru şi Publicitate Imobiliară MARAMURES
Biroul de Cadastru şi Publicitate Imobiliară Dragomiresti

A. Partea I. Descrierea imobilului

TEREN Extravilan Nr. CF vechi:1944

Adresa: Jud. Maramures

Nr. Crt	Nr cadastral Nr. topografic	Suprafaţa* (mp)	Observaţii / Referinţe
A1		29.543	Sector cadastral:33 Teren neimprejmuit; parte din număr topografic 2670

B. Partea II. Proprietari şi acte

Inscrieri privitoare la dreptul de proprietate şi alte drepturi reale		Referinţe
3247 / 20/03/2025		
Act Normativ nr. Legea 7, din 13/03/1996 emis de PARLAMENTUL ROMÂNIEI;		
B1	Intabulare, drept de PROPRIETATE, dobandit prin Lege, cota actuala 1/1	A1
	1) **NEIDENTIFICAT NEIDENTIFICAT**	
Act Administrativ nr. Adeverința nr. 823, din 20/02/2025 emis de Primăria comunei Poienile Izei;		
B2	se notează posesia faptică în favoarea lui	A1
	1) **ILIEȘ IOAN**	

C. Partea III. SARCINI .

Inscrieri privind dezmembramintele dreptului de proprietate, drepturi reale de garanţie şi sarcini	Referinţe
NU SUNT	

Document care conține date cu caracter personal, protejat de prevederile Regulamentului (UE) nr. 679/2016 și Legii 190/2018

Anexa Nr. 1 La Partea I

Teren

Nr cadastral	Suprafaţa (mp)*	Observaţii / Referinţe
	29.543	parte din număr topografic 2670

* Suprafaţa este determinată in planul de proiecţie Stereo 70.

DETALII LINIARE IMOBIL

Date referitoare la teren

Crt	Categorie folosință	Intra vilan	Suprafaţa (mp)	Tarla	Parcelă	Nr. topo	Observaţii / Referinţe
1	faneata	NU	20.000	-	-	-	
2	faneata	NU	9.543	-	-	-	fâneață împădurită

Lungime Segmente

1) Valorile lungimilor segmentelor sunt obţinute din proiecţie în plan.

Punct început	X / Y	Punct sfârşit	X / Y	Lungime segment
1	434.831,014 688.815,56	2	434.825,349 688.829,863	15.384
4	434.773,638 688.854,727	5	434.771,383 688.828,401	26.422
7	434.764,863 688.797,711	8	434.764,741 688.793,415	4.298
10	434.763,197 688.780,249	11	434.761,074 688.774,32	6.298
13	434.756,282 688.758,452	14	434.755,727 688.744,179	14.284

Punct început	X / Y	Punct sfârşit	X / Y	Lungime segment
2	434.825,349 688.829,863	3	434.786,039 688.855,21	46.773
5	434.771,383 688.828,401	6	434.766,574 688.806,428	22.493
8	434.764,741 688.793,415	9	434.765,092 688.787,623	5.803
11	434.761,074 688.774,32	12	434.757,113 688.765,414	9.747
14	434.755,727 688.744,179	15	434.757,129 688.734,651	9.631

Punct început	X / Y	Punct sfârşit	X / Y	Lungime segment
3	434.786,039 688.855,21	4	434.773,638 688.854,727	12.41
6	434.766,574 688.806,428	7	434.764,863 688.797,711	8.883
9	434.765,092 688.787,623	10	434.763,197 688.780,249	7.614
12	434.757,113 688.765,414	13	434.756,282 688.758,452	7.011
15	434.757,129 688.734,651	16	434.759,421 688.731,418	3.963

Document care conține date cu caracter personal, protejat de prevederile Regulamentului (UE) nr. 679/2016 și Legii 190/2018

Punct început	X / Y	Punct sfârşit	X / Y	Lungime segment
16	434.759,421 688.731,418	17	434.765,33 688.724,304	9.248
19	434.764,732 688.701,457	20	434.764,533 688.697,479	3.983
22	434.771,217 688.679,846	23	434.775,039 688.670,523	10.076
25	434.775,891 688.656,432	26	434.774,915 688.652,014	4.525
28	434.797,859 688.625,144	29	434.820,299 688.605,382	29.901
31	434.840,536 688.605,868	32	434.849,905 688.619,225	16.315
34	434.887,513 688.632,889	35	434.897,26 688.623,94	13.232
37	434.927,83 688.616,047	38	434.936,194 688.629,314	15.683
40	434.947,969 688.649,419	41	434.977,933 688.670,918	36.879
43	434.949,866 688.707,874	44	434.933,036 688.721,398	21.59
46	434.908,686 688.714,983	47	434.859,901 688.766,928	71.262

Punct început	X / Y	Punct sfârşit	X / Y	Lungime segment
17	434.765,33 688.724,304	18	434.765,134 688.709,824	14.481
20	434.764,533 688.697,479	21	434.765,352 688.693,193	4.364
23	434.775,039 688.670,523	24	434.776,735 688.662,626	8.077
26	434.774,915 688.652,014	27	434.775,46 688.651,088	1.074
29	434.820,299 688.605,382	30	434.834,834 688.597,74	16.422
32	434.849,905 688.619,225	33	434.854,609 688.620,934	5.005
35	434.897,26 688.623,94	36	434.920,47 688.603,585	30.871
38	434.936,194 688.629,314	39	434.938,536 688.640,746	11.669
41	434.977,933 688.670,918	42	434.972,827 688.677,642	8.443
44	434.933,036 688.721,398	45	434.921,067 688.721,398	11.969
47	434.859,901 688.766,928	48	434.845,221 688.784,503	22.899

Punct început	X / Y	Punct sfârşit	X / Y	Lungime segment
18	434.765,134 688.709,824	19	434.764,732 688.701,457	8.377
21	434.765,352 688.693,193	22	434.771,217 688.679,846	14.579
24	434.776,735 688.662,626	25	434.775,891 688.656,432	6.251
27	434.775,46 688.651,088	28	434.797,859 688.625,144	34.275
30	434.834,834 688.597,74	31	434.840,536 688.605,868	9.929
33	434.854,609 688.620,934	34	434.887,513 688.632,889	35.009
36	434.920,47 688.603,585	37	434.927,83 688.616,047	14.473
39	434.938,536 688.640,746	40	434.947,969 688.649,419	12.814
42	434.972,827 688.677,642	43	434.949,866 688.707,874	37.963
45	434.921,067 688.721,398	46	434.908,686 688.714,983	13.944
48	434.845,221 688.784,503	1	434.831,014 688.815,56	34.152

**** Lungimile segmentelor sunt determinate în planul de proiecţie Stereo 70 şi sunt rotunjite la 1 milimetru.**
***** Distanţa dintre puncte este formată din segmente cumulate ce sunt mai mici decât valoarea 1 milimetru.**

Document care conține date cu caracter personal, protejat de prevederile Regulamentului (UE) nr. 679/2016 și Legii 190/2018

DATE DESPRE IMOBILUL NR. 3248

Oficiul de Cadastru şi Publicitate Imobiliară MARAMURES
Biroul de Cadastru şi Publicitate Imobiliară Dragomiresti

A. Partea I. Descrierea imobilului

TEREN Extravilan Nr. CF vechi:1819

Adresa: Jud. Maramures

Nr. Crt	Nr cadastral Nr. topografic	Suprafaţa* (mp)	Observaţii / Referinţe
A1		2.487	Sector cadastral:33 Teren neimprejmuit; parte din număr topografic 2669

B. Partea II. Proprietari şi acte

Inscrieri privitoare la dreptul de proprietate şi alte drepturi reale		Referinţe
3248 / 20/03/2025		
Act Normativ nr. Legea 7, din 13/03/1996 emis de PARLAMENTUL ROMÂNIEI;		
B1	Intabulare, drept de PROPRIETATE, dobandit prin Lege, cota actuala 1/1	A1
	1) **NEIDENTIFICAT NEIDENTIFICAT**	
Act Administrativ nr. Adeverința nr. 860, din 20/02/2025 emis de Primăria comunei Poienile Izei;		
B2	se notează posesia faptică în favoarea lui	A1
	1) **ILIEȘ IOAN**	

C. Partea III. SARCINI .

Inscrieri privind dezmembramintele dreptului de proprietate, drepturi reale de garanţie şi sarcini	Referinţe
NU SUNT	

Document care conține date cu caracter personal, protejat de prevederile Regulamentului (UE) nr. 679/2016 și Legii 190/2018

Anexa Nr. 1 La Partea I

Teren

Nr cadastral	Suprafaţa (mp)*	Observaţii / Referinţe
	2.487	parte din număr topografic 2669

* Suprafaţa este determinată in planul de proiecţie Stereo 70.

DETALII LINIARE IMOBIL

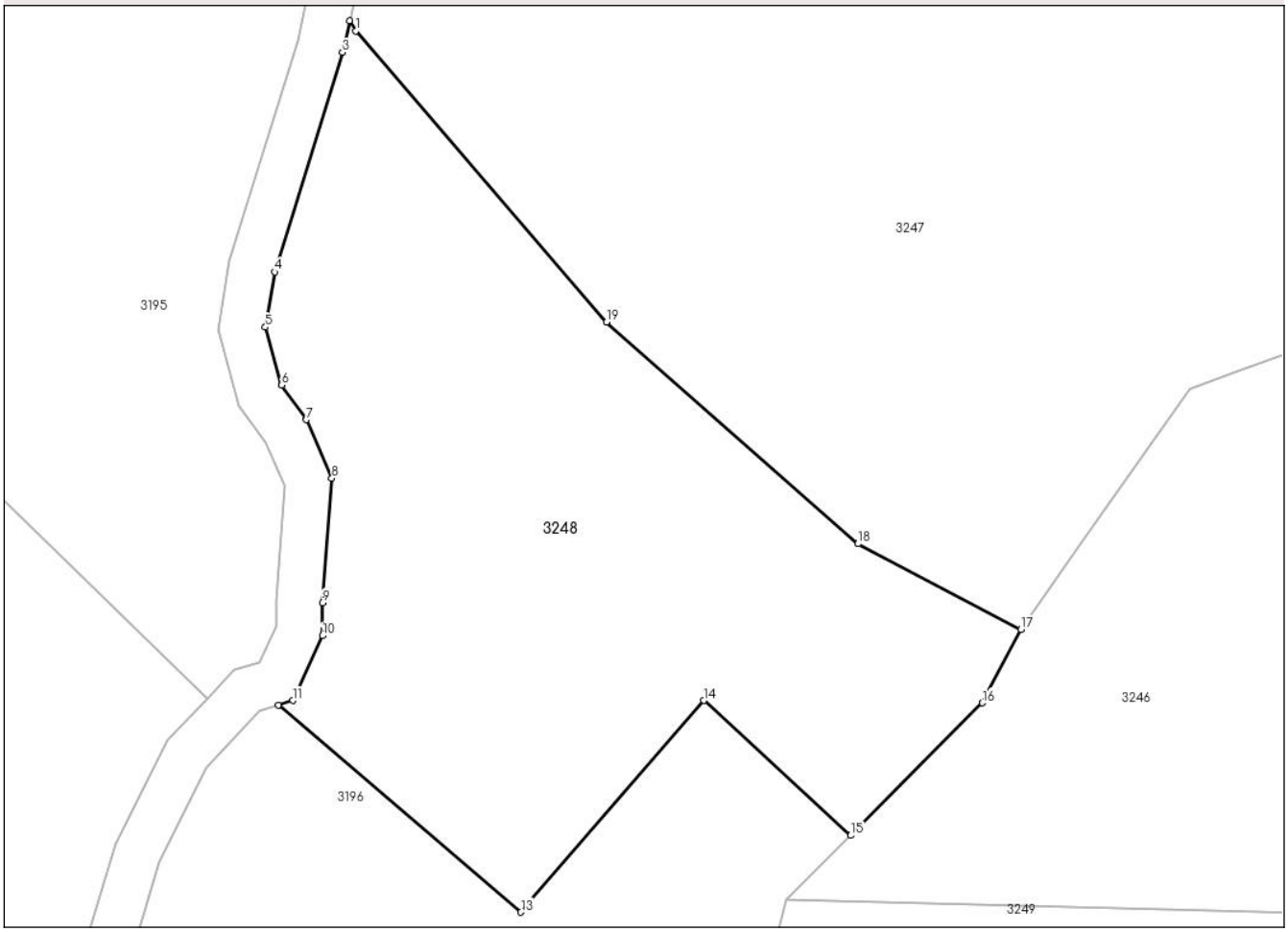

Date referitoare la teren

Crt	Categorie folosință	Intra vilan	Suprafaţa (mp)	Tarla	Parcelă	Nr. topo	Observaţii / Referinţe
1	faneata	NU	2.487	-	-	-	fâneață împădurită

Lungime Segmente
1) Valorile lungimilor segmentelor sunt obţinute din proiecţie în plan.

Punct început	X / Y	Punct sfârşit	X / Y	Lungime segment (** (m)
1	434.775,46 688.651,088	2	434.774,915 688.652,014	1.074
2	434.774,915 688.652,014	3	434.774,293 688.649,2	2.882
3	434.774,293 688.649,2	4	434.768,242 688.629,61	20.503
4	434.768,242 688.629,61	5	434.767,408 688.624,687	4.993
5	434.767,408 688.624,687	6	434.768,869 688.619,522	5.368

Document care conține date cu caracter personal, protejat de prevederile Regulamentului (UE) nr. 679/2016 și Legii 190/2018

Punct început	X / Y	Punct sfârşit	X / Y	Lungime segment (** (m)
6	434.768,869 688.619,522	7	434.771,082 688.616,444	3.791
7	434.771,082 688.616,444	8	434.773,348 688.611,222	5.692
8	434.773,348 688.611,222	9	434.772,494 688.600,126	11.129
9	434.772,494 688.600,126	10	434.772,494 688.597,184	2.942
10	434.772,494 688.597,184	11	434.769,86 688.591,413	6.344
11	434.769,86 688.591,413	12	434.768,573 688.591,018	1.346
12	434.768,573 688.591,018	13	434.790,222 688.572,535	28.466
13	434.790,222 688.572,535	14	434.806,536 688.591,41	24.948
14	434.806,536 688.591,41	15	434.819,639 688.579,375	17.791
15	434.819,639 688.579,375	16	434.831,394 688.591,197	16.672
16	434.831,394 688.591,197	17	434.834,834 688.597,74	7.392
17	434.834,834 688.597,74	18	434.820,299 688.605,382	16.422
18	434.820,299 688.605,382	19	434.797,859 688.625,144	29.901
19	434.797,859 688.625,144	1	434.775,46 688.651,088	34.275

** Lungimile segmentelor sunt determinate în planul de proiecţie Stereo 70 şi sunt rotunjite la 1 milimetru.
*** Distanţa dintre puncte este formată din segmente cumulate ce sunt mai mici decât valoarea 1 milimetru.

Document care conține date cu caracter personal, protejat de prevederile Regulamentului (UE) nr. 679/2016 și Legii 190/2018

DATE DESPRE IMOBILUL NR. 3249

Oficiul de Cadastru şi Publicitate Imobiliară MARAMURES
Biroul de Cadastru şi Publicitate Imobiliară Dragomiresti

A. Partea I. Descrierea imobilului

TEREN Extravilan Nr. CF vechi:1819

Adresa: Jud. Maramures

Nr. Crt	Nr cadastral Nr. topografic	Suprafaţa* (mp)	Observaţii / Referinţe
A1		10.692	Sector cadastral:33 Teren neimprejmuit; parte din număr topografic 2669

B. Partea II. Proprietari şi acte

Inscrieri privitoare la dreptul de proprietate şi alte drepturi reale		Referinţe
3249 / 20/03/2025		
Act Normativ nr. Legea 7, din 13/03/1996 emis de PARLAMENTUL ROMÂNIEI;		
B1	Intabulare, drept de PROPRIETATE, dobandit prin Lege, cota actuala 1/1	A1
	1) **NEIDENTIFICAT NEIDENTIFICAT**	
Act Administrativ nr. Adeverința nr. 824, din 20/02/2025 emis de Primăria comunei Poienile Izei;		
B2	se notează posesia faptică în favoarea lui	A1
	1) **PUICAR IOAN**	

C. Partea III. SARCINI .

Inscrieri privind dezmembramintele dreptului de proprietate, drepturi reale de garanţie şi sarcini	Referinţe
NU SUNT	

Document care conține date cu caracter personal, protejat de prevederile Regulamentului (UE) nr. 679/2016 și Legii 190/2018

Anexa Nr. 1 La Partea I

Teren

Nr cadastral	Suprafaţa (mp)*	Observaţii / Referinţe
	10.692	parte din număr topografic 2669

* Suprafaţa este determinată in planul de proiecţie Stereo 70.

DETALII LINIARE IMOBIL

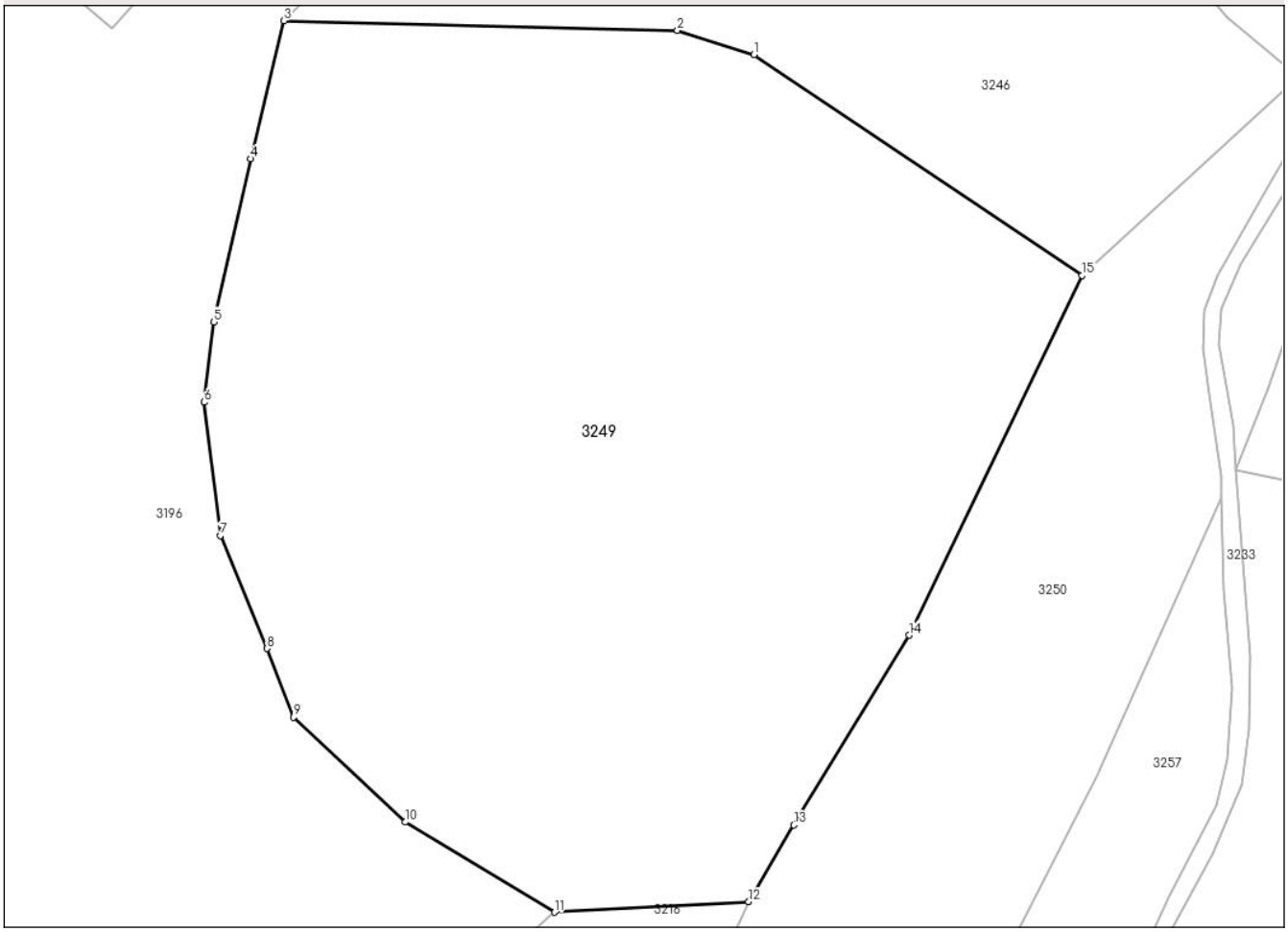

Date referitoare la teren

Crt	Categorie folosință	Intra vilan	Suprafaţa (mp)	Tarla	Parcelă	Nr. topo	Observaţii / Referinţe
1	faneata	NU	10.692	-	-	-	

Lungime Segmente
1) Valorile lungimilor segmentelor sunt obţinute din proiecţie în plan.

Punct început	X / Y	Punct sfârşit	X / Y	Lungime segment (** (m)
1	434.878,632 688.568,943	2	434.868,094 688.572,285	11.055
2	434.868,094 688.572,285	3	434.813,86 688.573,623	54.251
3	434.813,86 688.573,623	4	434.809,258 688.554,625	19.547
4	434.809,258 688.554,625	5	434.804,198 688.532,185	23.003
5	434.804,198 688.532,185	6	434.802,88 688.521,138	11.125

Document care conține date cu caracter personal, protejat de prevederile Regulamentului (UE) nr. 679/2016 și Legii 190/2018

Punct început	X / Y	Punct sfârşit	X / Y	Lungime segment (** (m)
6	434.802,88 688.521,138	7	434.805,138 688.502,789	18.487
7	434.805,138 688.502,789	8	434.811,515 688.487,227	16.818
8	434.811,515 688.487,227	9	434.815,202 688.477,807	10.116
9	434.815,202 688.477,807	10	434.830,566 688.463,35	21.096
10	434.830,566 688.463,35	11	434.851,135 688.450,95	24.018
11	434.851,135 688.450,95	12	434.877,898 688.452,39	26.802
12	434.877,898 688.452,39	13	434.884,122 688.462,953	12.26
13	434.884,122 688.462,953	14	434.900,021 688.489,061	30.568
14	434.900,021 688.489,061	15	434.923,833 688.538,564	54.932
15	434.923,833 688.538,564	1	434.878,632 688.568,943	54.461

** Lungimile segmentelor sunt determinate în planul de proiecţie Stereo 70 şi sunt rotunjite la 1 milimetru.
*** Distanţa dintre puncte este formată din segmente cumulate ce sunt mai mici decât valoarea 1 milimetru.

Document care conține date cu caracter personal, protejat de prevederile Regulamentului (UE) nr. 679/2016 și Legii 190/2018

DATE DESPRE IMOBILUL NR. 3250

Oficiul de Cadastru şi Publicitate Imobiliară MARAMURES
Biroul de Cadastru şi Publicitate Imobiliară Dragomiresti

A. Partea I. Descrierea imobilului

TEREN Extravilan Nr. CF vechi:1702

Adresa: Jud. Maramures

Nr. Crt	Nr cadastral Nr. topografic	Suprafaţa* (mp)	Observaţii / Referinţe
A1		4.882	Sector cadastral:33 Teren neimprejmuit; parte din număr topografic 2612

B. Partea II. Proprietari şi acte

Inscrieri privitoare la dreptul de proprietate şi alte drepturi reale		Referinţe
3250 / 20/03/2025		
Act Normativ nr. Legea 7, din 13/03/1996 emis de PARLAMENTUL ROMÂNIEI;		
B1	Intabulare, drept de PROPRIETATE, dobandit prin Lege, cota actuala 1/1	A1
	1) **NEIDENTIFICAT NEIDENTIFICAT**	
Act Normativ nr. Legea 7, din 13/03/1996 emis de PARALMENTUL ROMÂNIEI;		
B2	se noteaza mențiunea ,,proprietar neidentificat„ în baza art.13 alin. 15 din Legea 7/1996	A1

C. Partea III. SARCINI .

Inscrieri privind dezmembramintele dreptului de proprietate, drepturi reale de garanţie şi sarcini	Referinţe
NU SUNT	

Document care conține date cu caracter personal, protejat de prevederile Regulamentului (UE) nr. 679/2016 și Legii 190/2018

Anexa Nr. 1 La Partea I

Teren

Nr cadastral	Suprafaţa (mp)*	Observaţii / Referinţe
	4.882	parte din număr topografic 2612

* Suprafaţa este determinată in planul de proiecţie Stereo 70.

DETALII LINIARE IMOBIL

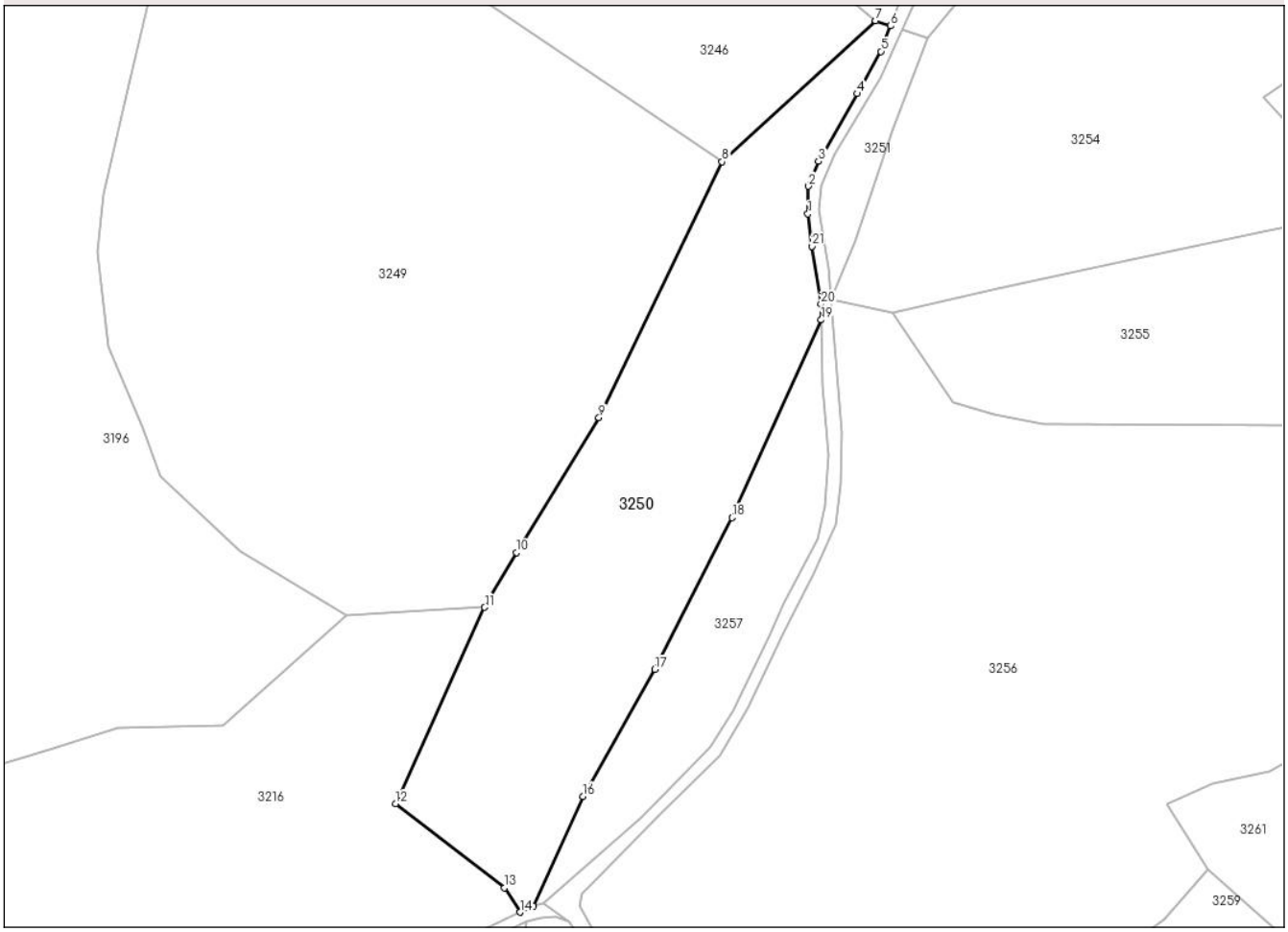

Date referitoare la teren

Crt	Categorie folosință	Intra vilan	Suprafaţa (mp)	Tarla	Parcelă	Nr. topo	Observaţii / Referinţe
1	faneata	NU	4.882	-	-	-	

Lungime Segmente

1) Valorile lungimilor segmentelor sunt obţinute din proiecţie în plan.

Punct început	X / Y	Punct sfârşit	X / Y	Lungime segment (** (m)
1	434.940,493 688.528,468	2	434.940,603 688.533,836	5.369
3	434.942,562 688.538,602	4	434.950,064 688.551,719	15.111
5	434.954,642 688.559,894	6	434.956,522 688.564,833	5.285
7	434.953,585 688.565,826	8	434.923,833 688.538,564	40.353
9	434.900,021 688.489,061	10	434.884,122 688.462,953	30.568

Punct început	X / Y	Punct sfârşit	X / Y	Lungime segment (** (m)
2	434.940,603 688.533,836	3	434.942,562 688.538,602	5.153
4	434.950,064 688.551,719	5	434.954,642 688.559,894	9.37
6	434.956,522 688.564,833	7	434.953,585 688.565,826	3.1
8	434.923,833 688.538,564	9	434.900,021 688.489,061	54.932
10	434.884,122 688.462,953	11	434.877,898 688.452,39	12.26

Document care conține date cu caracter personal, protejat de prevederile Regulamentului (UE) nr. 679/2016 și Legii 190/2018

Punct început	X / Y	Punct sfârşit	X / Y	Lungime segment (** (m)
11	434.877,898 688.452,39	12	434.860,624 688.414,397	41.736
13	434.881,723 688.398,111	14	434.884,719 688.393,415	5.57
15	434.887,334 688.394,654	16	434.896,891 688.415,825	23.228
17	434.910,833 688.440,383	18	434.925,782 688.469,721	32.927
19	434.943,076 688.507,958	20	434.943,016 688.511,017	3.06
21	434.941,268 688.522,196	1	434.940,493 688.528,468	6.32

Punct început	X / Y	Punct sfârşit	X / Y	Lungime segment (** (m)
12	434.860,624 688.414,397	13	434.881,723 688.398,111	26.653
14	434.884,719 688.393,415	15	434.887,334 688.394,654	2.894
16	434.896,891 688.415,825	17	434.910,833 688.440,383	28.24
18	434.925,782 688.469,721	19	434.943,076 688.507,958	41.966
20	434.943,016 688.511,017	21	434.941,268 688.522,196	11.315

** Lungimile segmentelor sunt determinate în planul de proiecţie Stereo 70 şi sunt rotunjite la 1 milimetru.
*** Distanţa dintre puncte este formată din segmente cumulate ce sunt mai mici decât valoarea 1 milimetru.

Document care conține date cu caracter personal, protejat de prevederile Regulamentului (UE) nr. 679/2016 și Legii 190/2018

DATE DESPRE IMOBILUL NR. 3251

Oficiul de Cadastru şi Publicitate Imobiliară MARAMURES
Biroul de Cadastru şi Publicitate Imobiliară Dragomiresti

A. Partea I. Descrierea imobilului

TEREN Extravilan Nr. CF vechi:1702

Adresa: Jud. Maramures

Nr. Crt	Nr cadastral Nr. topografic	Suprafaţa* (mp)	Observaţii / Referinţe
A1		345	Sector cadastral:33 Teren neimprejmuit; parte din număr topografic 2612

B. Partea II. Proprietari şi acte

Inscrieri privitoare la dreptul de proprietate şi alte drepturi reale		Referinţe
3251 / 20/03/2025		
Act Normativ nr. Legea 7, din 13/03/1996 emis de PARLAMENTUL ROMÂNIEI;		
B1	Intabulare, drept de PROPRIETATE, dobandit prin Lege, cota actuala 1/1	A1
	1) **NEIDENTIFICAT NEIDENTIFICAT**	
Act Normativ nr. Legea 7, din 13/03/1996 emis de PARALMENTUL ROMÂNIEI;		
B2	se noteaza mențiunea ,,proprietar neidentificat„ în baza art.13 alin. 15 din Legea 7/1996	A1

C. Partea III. SARCINI .

Inscrieri privind dezmembramintele dreptului de proprietate, drepturi reale de garanţie şi sarcini	Referinţe
NU SUNT	

Document care conține date cu caracter personal, protejat de prevederile Regulamentului (UE) nr. 679/2016 și Legii 190/2018

Anexa Nr. 1 La Partea I

Teren

Nr cadastral	Suprafaţa (mp)*	Observaţii / Referinţe
	345	parte din număr topografic 2612

* Suprafaţa este determinată in planul de proiecţie Stereo 70.

DETALII LINIARE IMOBIL

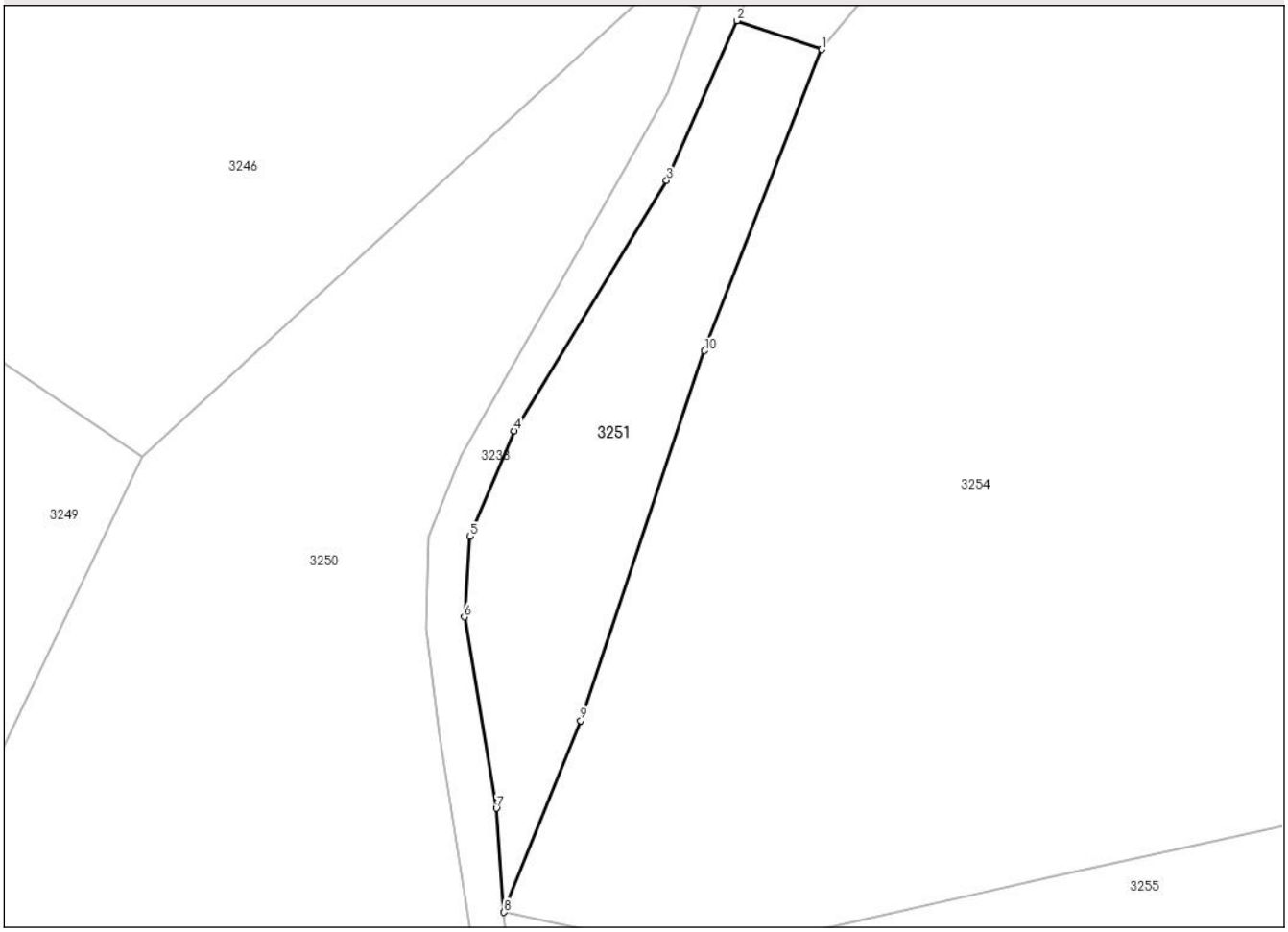

Date referitoare la teren

Crt	Categorie folosință	Intra vilan	Suprafaţa (mp)	Tarla	Parcelă	Nr. topo	Observaţii / Referinţe
1	faneata	NU	345	-	-	-	

Lungime Segmente
1) Valorile lungimilor segmentelor sunt obţinute din proiecţie în plan.

Punct început	X / Y	Punct sfârşit	X / Y	Lungime segment (** (m)
1	434.963,681 688.562,411	2	434.958,714 688.564,091	5.243
2	434.958,714 688.564,091	3	434.954,582 688.554,723	10.239
3	434.954,582 688.554,723	4	434.945,644 688.540,054	17.178
4	434.945,644 688.540,054	5	434.943,049 688.533,873	6.704
5	434.943,049 688.533,873	6	434.942,719 688.529,146	4.739

Document care conține date cu caracter personal, protejat de prevederile Regulamentului (UE) nr. 679/2016 și Legii 190/2018

Punct început	X / Y	Punct sfârşit	X / Y	Lungime segment (** (m)
6	434.942,719 688.529,146	7	434.944,596 688.517,944	11.358
7	434.944,596 688.517,944	8	434.945,047 688.511,85	6.111
8	434.945,047 688.511,85	9	434.949,547 688.523,065	12.084
9	434.949,547 688.523,065	10	434.956,801 688.544,752	22.868
10	434.956,801 688.544,752	1	434.963,681 688.562,411	18.952

** Lungimile segmentelor sunt determinate în planul de proiecţie Stereo 70 şi sunt rotunjite la 1 milimetru.
*** Distanţa dintre puncte este formată din segmente cumulate ce sunt mai mici decât valoarea 1 milimetru.

Document care conține date cu caracter personal, protejat de prevederile Regulamentului (UE) nr. 679/2016 și Legii 190/2018

DATE DESPRE IMOBILUL NR. 3252

Oficiul de Cadastru şi Publicitate Imobiliară MARAMURES
Biroul de Cadastru şi Publicitate Imobiliară Dragomiresti

A. Partea I. Descrierea imobilului

TEREN Extravilan Nr. CF vechi:424

Adresa: Jud. Maramures

Nr. Crt	Nr cadastral Nr. topografic	Suprafaţa* (mp)	Observaţii / Referinţe
A1		3.002	Sector cadastral:33 Teren neimprejmuit; parte din număr topografic 2660

B. Partea II. Proprietari şi acte

Inscrieri privitoare la dreptul de proprietate şi alte drepturi reale		Referinţe
3252 / 20/03/2025		
Act Normativ nr. Legea 7, din 13/03/1996 emis de PARLAMENTUL ROMÂNIEI;		
B1	Intabulare, drept de PROPRIETATE, dobandit prin Lege, cota actuala 1/1	A1
	1) **NEIDENTIFICAT NEIDENTIFICAT**	
Act Administrativ nr. Adeverința nr. 1089, din 27/02/2025 emis de Primăria comunei Poienile Izei;		
B2	se notează posesia faptică în favoarea lui	A1
	1) **MÎRZA IOANA**	

C. Partea III. SARCINI .

Inscrieri privind dezmembramintele dreptului de proprietate, drepturi reale de garanţie şi sarcini	Referinţe
NU SUNT	

Document care conține date cu caracter personal, protejat de prevederile Regulamentului (UE) nr. 679/2016 și Legii 190/2018

Anexa Nr. 1 La Partea I

Teren

Nr cadastral	Suprafaţa (mp)*	Observaţii / Referinţe
	3.002	parte din număr topografic 2660

* Suprafaţa este determinată in planul de proiecţie Stereo 70.

DETALII LINIARE IMOBIL

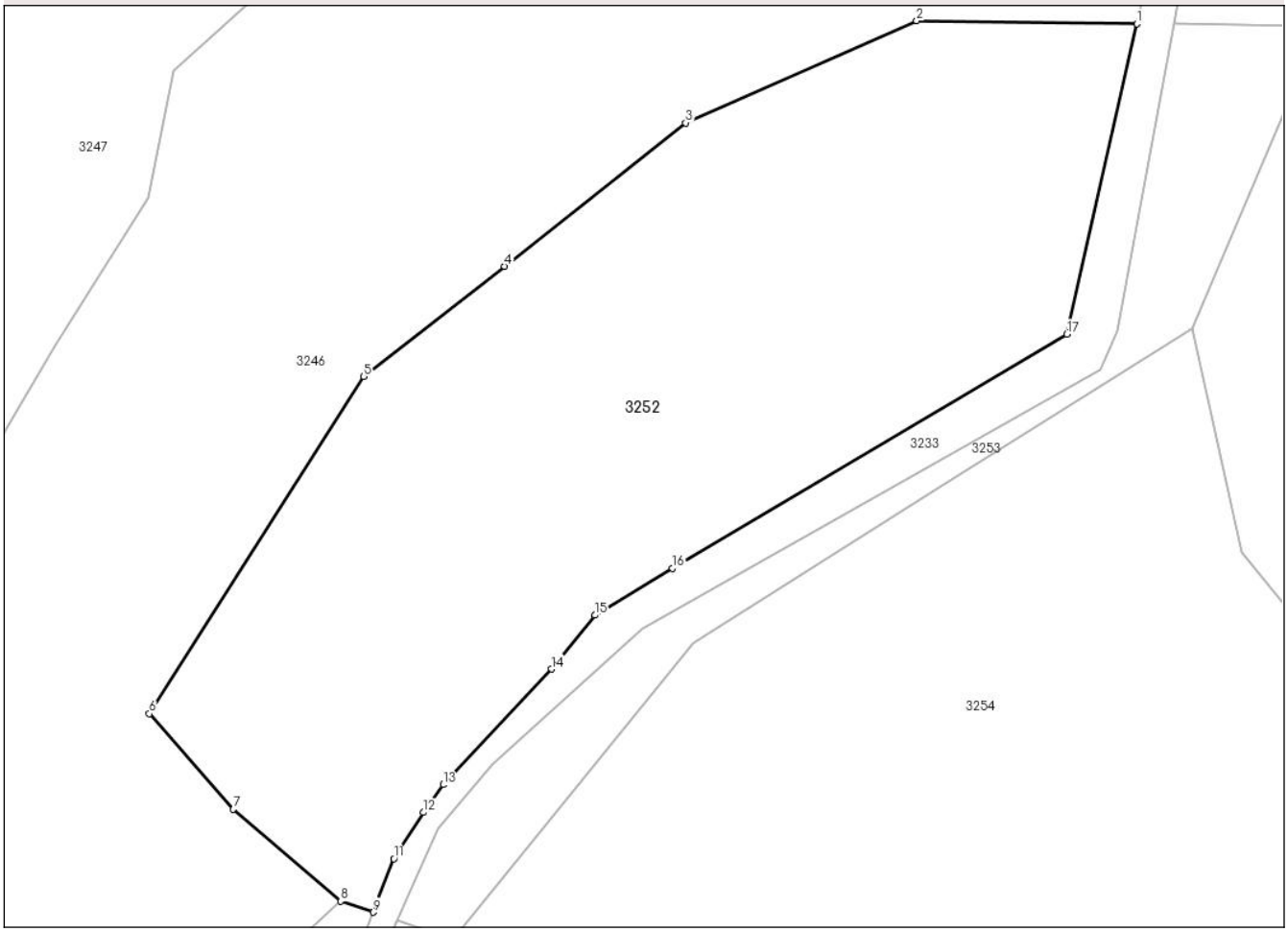

Date referitoare la teren

Crt	Categorie folosință	Intra vilan	Suprafaţa (mp)	Tarla	Parcelă	Nr. topo	Observaţii / Referinţe
1	faneata	NU	3.002	-	-	-	

Lungime Segmente
1) Valorile lungimilor segmentelor sunt obţinute din proiecţie în plan.

Punct început	X / Y	Punct sfârşit	X / Y	Lungime segment (** (m)
1	435.025,525 688.645,051	2	435.005,635 688.645,312	19.892
2	435.005,635 688.645,312	3	434.984,759 688.636,09	22.822
3	434.984,759 688.636,09	4	434.968,399 688.623,136	20.868
4	434.968,399 688.623,136	5	434.955,672 688.613,183	16.157
5	434.955,672 688.613,183	6	434.936,304 688.582,75	36.073

Document care conține date cu caracter personal, protejat de prevederile Regulamentului (UE) nr. 679/2016 și Legii 190/2018

Punct început	X / Y	Punct sfârşit	X / Y	Lungime segment (** (m)
6	434.936,304 688.582,75	7	434.943,891 688.574,127	11.486
7	434.943,891 688.574,127	8	434.953,585 688.565,826	12.762
8	434.953,585 688.565,826	9	434.956,522 688.564,833	3.1
9	434.956,522 688.564,833	10	434.956,855 688.565,707	0.935
10	434.956,855 688.565,707	11	434.958,384 688.569,665	4.243
11	434.958,384 688.569,665	12	434.961,043 688.573,845	4.954
12	434.961,043 688.573,845	13	434.962,846 688.576,346	3.083
13	434.962,846 688.576,346	14	434.972,628 688.586,79	14.31
14	434.972,628 688.586,79	15	434.976,565 688.591,646	6.251
15	434.976,565 688.591,646	16	434.983,562 688.595,881	8.179
16	434.983,562 688.595,881	17	435.019,207 688.617,029	41.446
17	435.019,207 688.617,029	1	435.025,525 688.645,051	28.725

** Lungimile segmentelor sunt determinate în planul de proiecţie Stereo 70 şi sunt rotunjite la 1 milimetru.
*** Distanţa dintre puncte este formată din segmente cumulate ce sunt mai mici decât valoarea 1 milimetru.

Document care conține date cu caracter personal, protejat de prevederile Regulamentului (UE) nr. 679/2016 și Legii 190/2018

DATE DESPRE IMOBILUL NR. 3253

Oficiul de Cadastru şi Publicitate Imobiliară MARAMURES
Biroul de Cadastru şi Publicitate Imobiliară Dragomiresti

A. Partea I. Descrierea imobilului

TEREN Extravilan Nr. CF vechi:30

Adresa: Jud. Maramures

Nr. Crt	Nr cadastral Nr. topografic	Suprafaţa* (mp)	Observaţii / Referinţe
A1		611	Sector cadastral:33 Teren neimprejmuit; parte din număr topografic 2659

B. Partea II. Proprietari şi acte

Inscrieri privitoare la dreptul de proprietate şi alte drepturi reale		Referinţe
3253 / 20/03/2025		
Act Normativ nr. Legea 7, din 13/03/1996 emis de PARLAMENTUL ROMÂNIEI;		
B1	Intabulare, drept de PROPRIETATE, dobandit prin Lege, cota actuala 1/1	A1
	1) **NEIDENTIFICAT NEIDENTIFICAT**	
Act Administrativ nr. Adeverința nr. 1131, din 03/03/2025 emis de Primăria comunei Poienile Izei;		
B2	se notează posesia faptică în favoarea lui	A1
	1) **MÎRZA IOANA**	

C. Partea III. SARCINI .

Inscrieri privind dezmembramintele dreptului de proprietate, drepturi reale de garanţie şi sarcini	Referinţe
NU SUNT	

Document care conține date cu caracter personal, protejat de prevederile Regulamentului (UE) nr. 679/2016 și Legii 190/2018

Anexa Nr. 1 La Partea I

Teren

Nr cadastral	Suprafaţa (mp)*	Observaţii / Referinţe
	611	parte din număr topografic 2659

* Suprafaţa este determinată in planul de proiecţie Stereo 70.

DETALII LINIARE IMOBIL

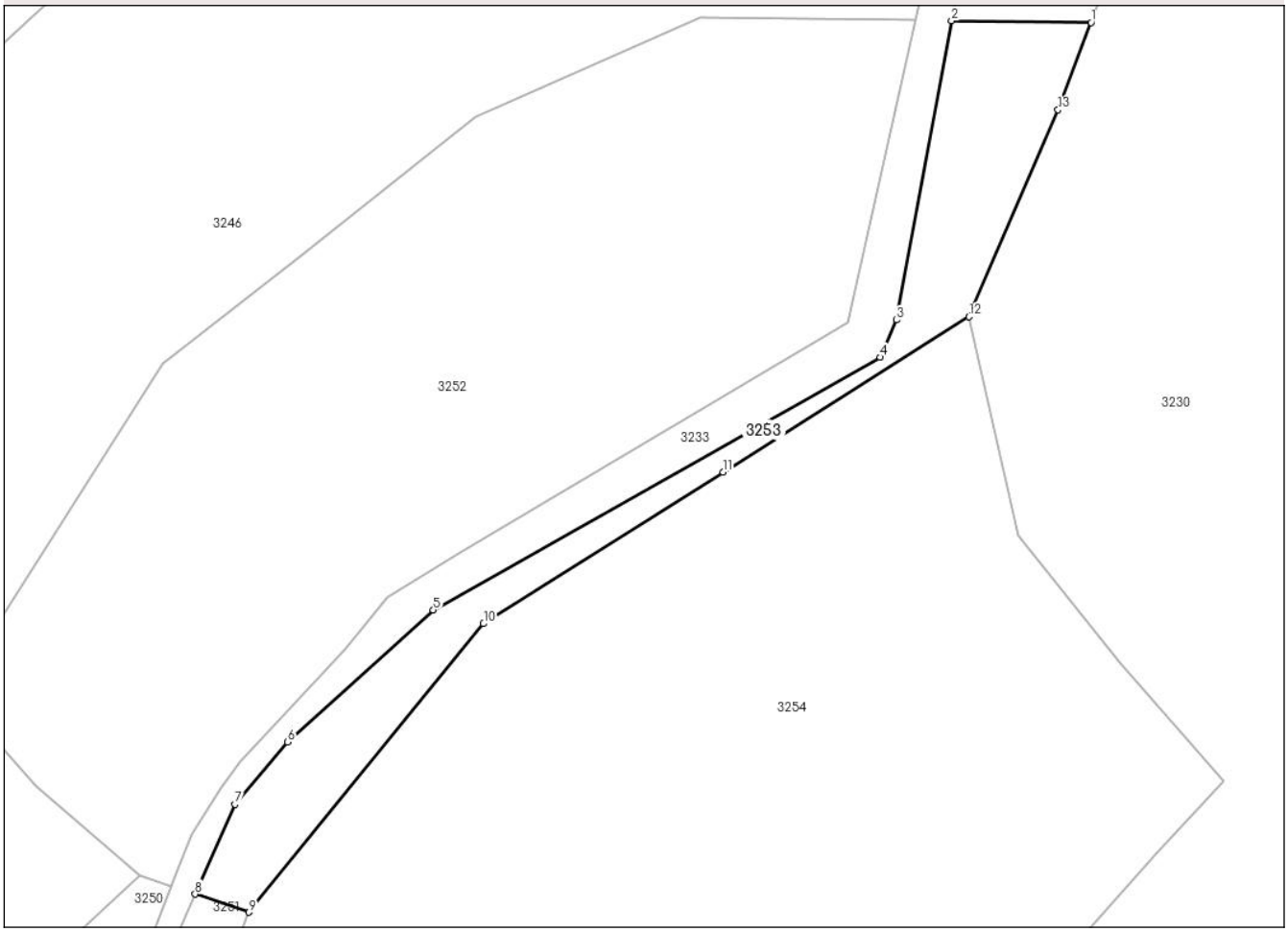

Date referitoare la teren

Crt	Categorie folosință	Intra vilan	Suprafaţa (mp)	Tarla	Parcelă	Nr. topo	Observaţii / Referinţe
1	faneata	NU	611	-	-	-	

Lungime Segmente
1) Valorile lungimilor segmentelor sunt obţinute din proiecţie în plan.

Punct început	X / Y	Punct sfârşit	X / Y	Lungime segment (** (m)
1	435.041,811 688.644,837	2	435.028,871 688.645,007	12.941
2	435.028,871 688.645,007	3	435.023,765 688.617,277	28.196
3	435.023,765 688.617,277	4	435.022,246 688.613,821	3.775
4	435.022,246 688.613,821	5	434.980,808 688.590,411	47.593
5	434.980,808 688.590,411	6	434.967,305 688.578,167	18.228

Document care conține date cu caracter personal, protejat de prevederile Regulamentului (UE) nr. 679/2016 și Legii 190/2018

Punct început	X / Y	Punct sfârşit	X / Y	Lungime segment (** (m)
6	434.967,305 688.578,167	7	434.962,385 688.572,413	7.571
7	434.962,385 688.572,413	8	434.958,714 688.564,091	9.096
8	434.958,714 688.564,091	9	434.963,681 688.562,411	5.243
9	434.963,681 688.562,411	10	434.985,466 688.589,14	34.482
10	434.985,466 688.589,14	11	435.007,673 688.603,185	26.276
11	435.007,673 688.603,185	12	435.030,496 688.617,577	26.982
12	435.030,496 688.617,577	13	435.038,746 688.636,758	20.88
13	435.038,746 688.636,758	1	435.041,811 688.644,837	8.641

** Lungimile segmentelor sunt determinate în planul de proiecţie Stereo 70 şi sunt rotunjite la 1 milimetru.
*** Distanţa dintre puncte este formată din segmente cumulate ce sunt mai mici decât valoarea 1 milimetru.

Document care conține date cu caracter personal, protejat de prevederile Regulamentului (UE) nr. 679/2016 și Legii 190/2018

DATE DESPRE IMOBILUL NR. 3254

Oficiul de Cadastru şi Publicitate Imobiliară MARAMURES
Biroul de Cadastru şi Publicitate Imobiliară Dragomiresti

A. Partea I. Descrierea imobilului

TEREN Extravilan Nr. CF vechi:30

Adresa: Jud. Maramures

Nr. Crt	Nr cadastral Nr. topografic	Suprafaţa* (mp)	Observaţii / Referinţe
A1		6.509	Sector cadastral:33 Teren neimprejmuit; parte din număr topografic 2661

B. Partea II. Proprietari şi acte

Inscrieri privitoare la dreptul de proprietate şi alte drepturi reale		Referinţe
3254 / 20/03/2025		
Act Normativ nr. Legea 7, din 13/03/1996 emis de PARLAMENTUL ROMÂNIEI;		
B1	Intabulare, drept de PROPRIETATE, dobandit prin Lege, cota actuala 1/1	A1
	1) **NEIDENTIFICAT NEIDENTIFICAT**	
Act Administrativ nr. Adeverința nr. 825, din 20/02/2025 emis de Primăria comunei Poienile Izei;		
B2	se notează posesia faptică în favoarea lui	A1
	1) **TRIFOI MARIA**	

C. Partea III. SARCINI .

Inscrieri privind dezmembramintele dreptului de proprietate, drepturi reale de garanţie şi sarcini	Referinţe
NU SUNT	

Document care conține date cu caracter personal, protejat de prevederile Regulamentului (UE) nr. 679/2016 și Legii 190/2018

Anexa Nr. 1 La Partea I

Teren

Nr cadastral	Suprafaţa (mp)*	Observaţii / Referinţe
	6.509	parte din număr topografic 2661

* Suprafaţa este determinată in planul de proiecţie Stereo 70.

DETALII LINIARE IMOBIL

Date referitoare la teren

Crt	Categorie folosință	Intra vilan	Suprafaţa (mp)	Tarla	Parcelă	Nr. topo	Observaţii / Referinţe
1	faneata	NU	6.509	-	-	-	

Lungime Segmente
1) Valorile lungimilor segmentelor sunt obţinute din proiecţie în plan.

Punct început	X / Y	Punct sfârşit	X / Y	Lungime segment (** (m)
1	435.035,022 688.597,306	2	435.030,496 688.617,577	20.77
2	435.030,496 688.617,577	3	435.007,673 688.603,185	26.982
3	435.007,673 688.603,185	4	434.985,466 688.589,14	26.276
4	434.985,466 688.589,14	5	434.963,681 688.562,411	34.482
5	434.963,681 688.562,411	6	434.956,801 688.544,752	18.952

Document care conține date cu caracter personal, protejat de prevederile Regulamentului (UE) nr. 679/2016 și Legii 190/2018

Punct început	X / Y	Punct sfârşit	X / Y	Lungime segment (** (m)
6	434.956,801 688.544,752	7	434.949,547 688.523,065	22.868
7	434.949,547 688.523,065	8	434.945,047 688.511,85	12.084
8	434.945,047 688.511,85	9	434.956,836 688.509,349	12.051
9	434.956,836 688.509,349	10	434.977,181 688.513,942	20.857
10	434.977,181 688.513,942	11	435.003,28 688.519,629	26.711
11	435.003,28 688.519,629	12	435.030,709 688.525,439	28.038
12	435.030,709 688.525,439	13	435.057,676 688.530,518	27.441
13	435.057,676 688.530,518	14	435.038,25 688.540,383	21.787
14	435.038,25 688.540,383	15	435.028,764 688.550,921	14.179
15	435.028,764 688.550,921	16	435.039,528 688.558,484	13.155
16	435.039,528 688.558,484	17	435.047,928 688.567,928	12.639
17	435.047,928 688.567,928	18	435.054,063 688.574,504	8.993
18	435.054,063 688.574,504	19	435.044,476 688.585,537	14.616
19	435.044,476 688.585,537	1	435.035,022 688.597,306	15.096

** Lungimile segmentelor sunt determinate în planul de proiecţie Stereo 70 şi sunt rotunjite la 1 milimetru.
*** Distanţa dintre puncte este formată din segmente cumulate ce sunt mai mici decât valoarea 1 milimetru.

Document care conține date cu caracter personal, protejat de prevederile Regulamentului (UE) nr. 679/2016 și Legii 190/2018

DATE DESPRE IMOBILUL NR. 3255

Oficiul de Cadastru şi Publicitate Imobiliară MARAMURES
Biroul de Cadastru şi Publicitate Imobiliară Dragomiresti

A. Partea I. Descrierea imobilului

TEREN Extravilan Nr. CF vechi:30

Adresa: Jud. Maramures

Nr. Crt	Nr cadastral Nr. topografic	Suprafaţa* (mp)	Observaţii / Referinţe
A1		3.547	Sector cadastral:33 Teren neimprejmuit; parte din număr topografic 2661

B. Partea II. Proprietari şi acte

Inscrieri privitoare la dreptul de proprietate şi alte drepturi reale		Referinţe
3255 / 20/03/2025		
Act Normativ nr. Legea 7, din 13/03/1996 emis de PARLAMENTUL ROMÂNIEI;		
B1	Intabulare, drept de PROPRIETATE, dobandit prin Lege, cota actuala 1/1	A1
	1) **NEIDENTIFICAT NEIDENTIFICAT**	
Act Administrativ nr. Adeverința nr. 827, din 20/02/2025 emis de Primăria comunei Poienile Izei;		
B2	se notează posesia faptică în favoarea lui	A1
	1) **TRIFOI DĂNUŢ**	

C. Partea III. SARCINI .

Inscrieri privind dezmembramintele dreptului de proprietate, drepturi reale de garanţie şi sarcini	Referinţe
NU SUNT	

Anexa Nr. 1 La Partea I

Teren

Nr cadastral	Suprafaţa (mp)*	Observaţii / Referinţe
	3.547	parte din număr topografic 2661

* Suprafaţa este determinată in planul de proiecţie Stereo 70.

DETALII LINIARE IMOBIL

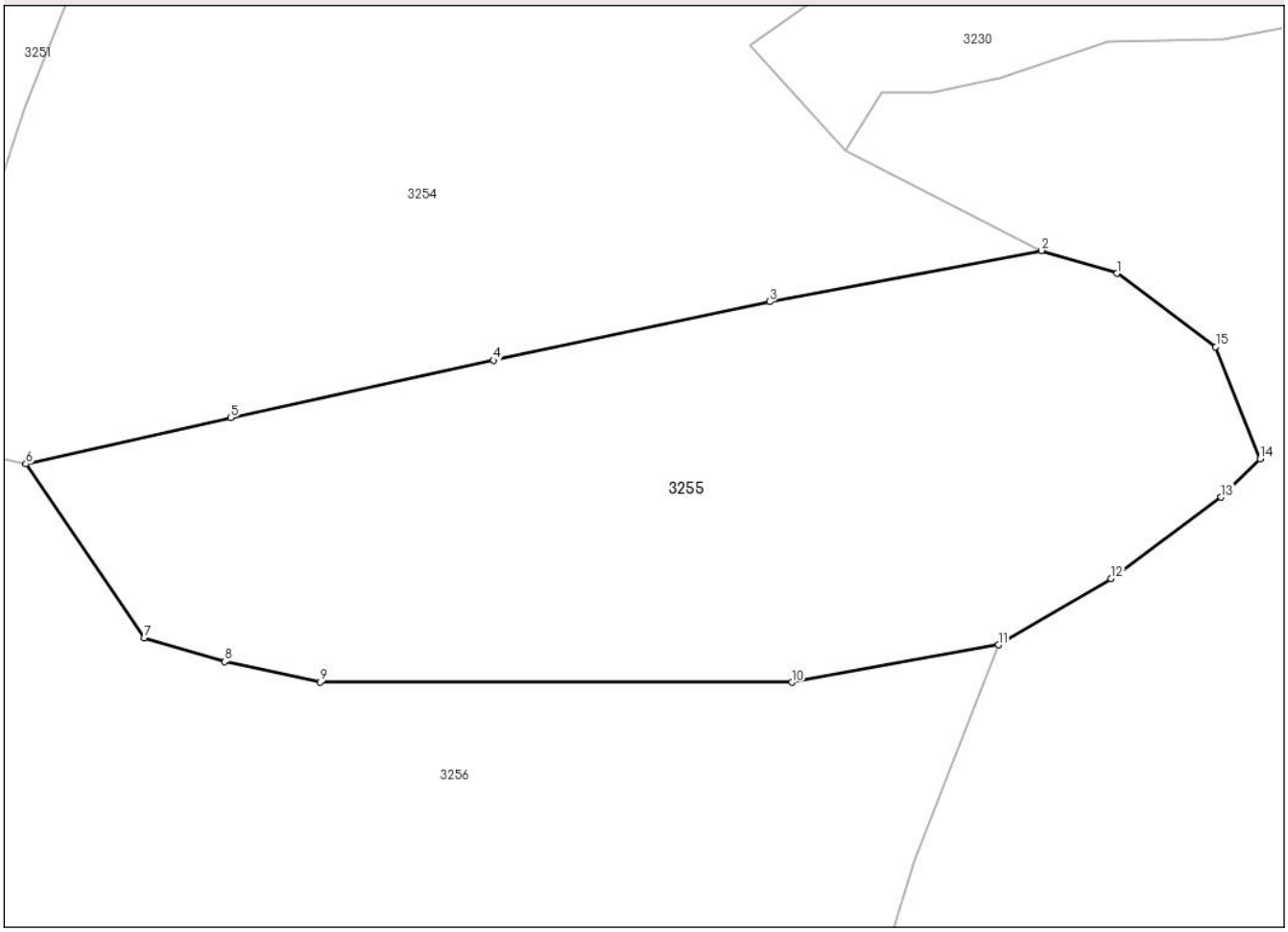

Date referitoare la teren

Crt	Categorie folosință	Intra vilan	Suprafaţa (mp)	Tarla	Parcelă	Nr. topo	Observaţii / Referinţe
1	faneata	NU	3.547	-	-	-	

Lungime Segmente
1) Valorile lungimilor segmentelor sunt obţinute din proiecţie în plan.

Punct început	X / Y	Punct sfârşit	X / Y	Lungime segment (** (m)
1	435.065,193 688.528,265	2	435.057,676 688.530,518	7.847
2	435.057,676 688.530,518	3	435.030,709 688.525,439	27.441
3	435.030,709 688.525,439	4	435.003,28 688.519,629	28.038
4	435.003,28 688.519,629	5	434.977,181 688.513,942	26.711
5	434.977,181 688.513,942	6	434.956,836 688.509,349	20.857

Document care conține date cu caracter personal, protejat de prevederile Regulamentului (UE) nr. 679/2016 și Legii 190/2018

Punct început	X / Y	Punct sfârşit	X / Y	Lungime segment (** (m)
6	434.956,836 688.509,349	7	434.968,572 688.492,105	20.859
7	434.968,572 688.492,105	8	434.976,567 688.489,743	8.337
8	434.976,567 688.489,743	9	434.986,031 688.487,698	9.682
9	434.986,031 688.487,698	10	435.032,904 688.487,69	46.873
10	435.032,904 688.487,69	11	435.053,413 688.491,4	20.842
11	435.053,413 688.491,4	12	435.064,621 688.497,965	12.989
12	435.064,621 688.497,965	13	435.075,527 688.506,058	13.581
13	435.075,527 688.506,058	14	435.079,412 688.509,857	5.434
14	435.079,412 688.509,857	15	435.074,999 688.520,962	11.95
15	435.074,999 688.520,962	1	435.065,193 688.528,265	12.227

** Lungimile segmentelor sunt determinate în planul de proiecţie Stereo 70 şi sunt rotunjite la 1 milimetru.
*** Distanţa dintre puncte este formată din segmente cumulate ce sunt mai mici decât valoarea 1 milimetru.

Document care conține date cu caracter personal, protejat de prevederile Regulamentului (UE) nr. 679/2016 și Legii 190/2018

DATE DESPRE IMOBILUL NR. 3256

Oficiul de Cadastru şi Publicitate Imobiliară MARAMURES
Biroul de Cadastru şi Publicitate Imobiliară Dragomiresti

A. Partea I. Descrierea imobilului

TEREN Extravilan Nr. CF vechi:1702

Adresa: Jud. Maramures

Nr. Crt	Nr cadastral Nr. topografic	Suprafaţa* (mp)	Observaţii / Referinţe
A1		11.901	Sector cadastral:33 Teren neimprejmuit; parte din număr topografic 2612

B. Partea II. Proprietari şi acte

Inscrieri privitoare la dreptul de proprietate şi alte drepturi reale		Referinţe
3256 / 20/03/2025		
Act Normativ nr. Legea 7, din 13/03/1996 emis de PARLAMENTUL ROMÂNIEI;		
B1	Intabulare, drept de PROPRIETATE, dobandit prin Lege, cota actuala 1/1	A1
	1) **NEIDENTIFICAT NEIDENTIFICAT**	
Act Administrativ nr. Adeverința nr. 1002, din 26/02/2025 emis de Primăria comunei Poienile Izei;		
B2	se notează posesia faptică în favoarea lui	A1
	1) **PETREUŞ MIHAI**	

C. Partea III. SARCINI .

Inscrieri privind dezmembramintele dreptului de proprietate, drepturi reale de garanţie şi sarcini	Referinţe
NU SUNT	

Anexa Nr. 1 La Partea I

Teren

Nr cadastral	Suprafaţa (mp)*	Observaţii / Referinţe
	11.901	parte din număr topografic 2612

* Suprafaţa este determinată in planul de proiecţie Stereo 70.

DETALII LINIARE IMOBIL

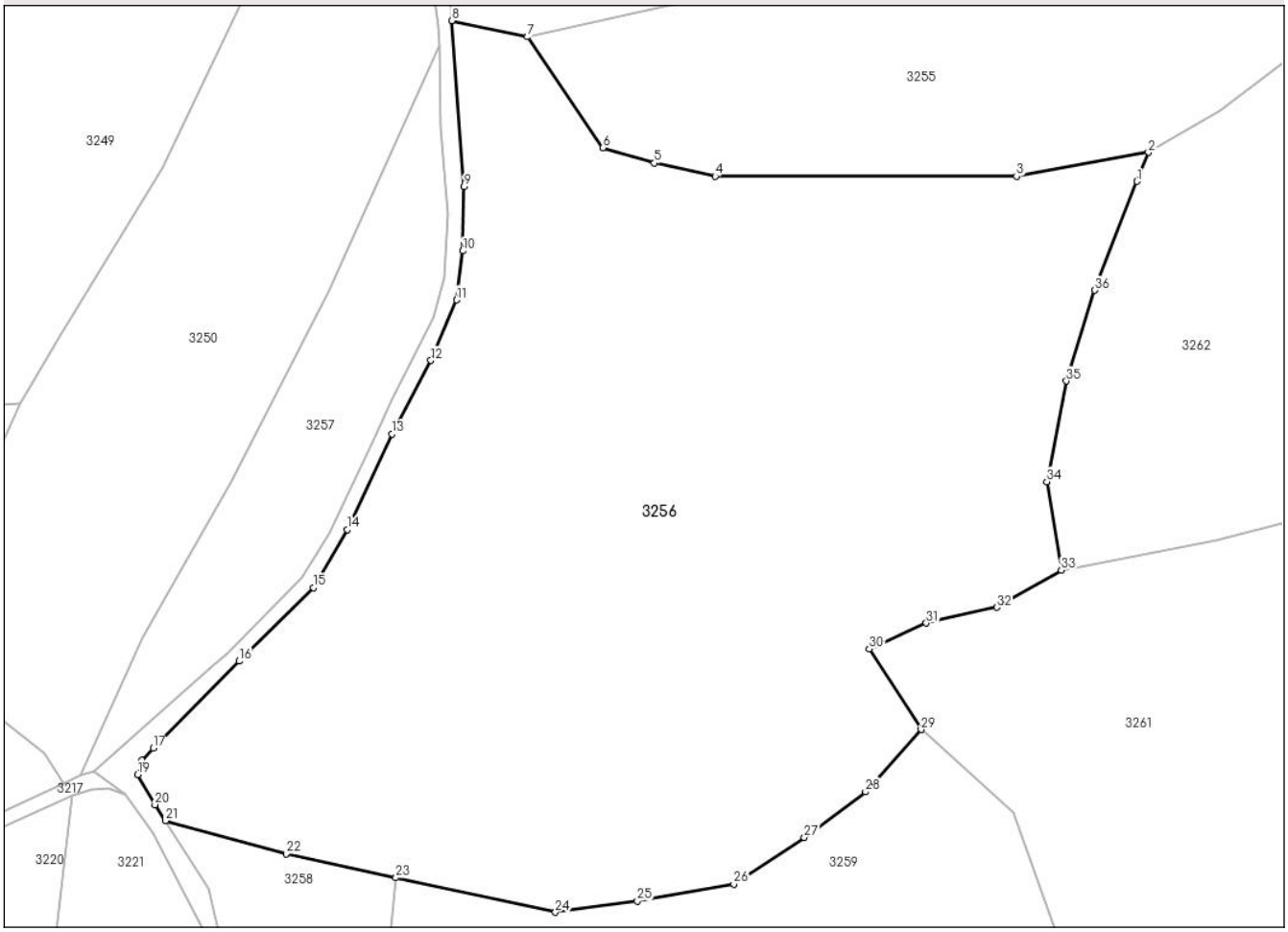

Date referitoare la teren

Crt	Categorie folosință	Intra vilan	Suprafaţa (mp)	Tarla	Parcelă	Nr. topo	Observaţii / Referinţe
1	faneata	NU	11.901	-	-	-	fâneață împădurită

Lungime Segmente

1) Valorile lungimilor segmentelor sunt obţinute din proiecţie în plan.

Punct început	X / Y	Punct sfârşit	X / Y	Lungime segment (** (m)
1	435.051,647 688.486,879	2	435.053,413 688.491,4	4.854
3	435.032,904 688.487,69	4	434.986,031 688.487,698	46.873
5	434.976,567 688.489,743	6	434.968,572 688.492,105	8.337
7	434.956,836 688.509,349	8	434.945,047 688.511,85	12.051
9	434.946,954 688.486,063	10	434.946,777 688.476,075	9.99

Punct început	X / Y	Punct sfârşit	X / Y	Lungime segment (** (m)
2	435.053,413 688.491,4	3	435.032,904 688.487,69	20.842
4	434.986,031 688.487,698	5	434.976,567 688.489,743	9.682
6	434.968,572 688.492,105	7	434.956,836 688.509,349	20.859
8	434.945,047 688.511,85	9	434.946,954 688.486,063	25.857
10	434.946,777 688.476,075	11	434.945,791 688.468,472	7.667

Document care conține date cu caracter personal, protejat de prevederile Regulamentului (UE) nr. 679/2016 și Legii 190/2018

Punct început	X / Y	Punct sfârşit	X / Y	Lungime segment (** (m)
11	434.945,791 688.468,472	12	434.941,794 688.459,066	10.22
13	434.935,766 688.447,612	14	434.928,814 688.432,763	16.396
15	434.923,515 688.423,778	16	434.912,01 688.412,35	16.216
17	434.898,599 688.398,84	18	434.896,811 688.396,99	2.573
19	434.896,21 688.394,696	20	434.898,902 688.390,022	5.394
21	434.900,5 688.387,532	22	434.919,28 688.382,384	19.473
23	434.936,371 688.378,693	24	434.961,177 688.373,335	25.378
25	434.973,911 688.375,07	26	434.988,931 688.377,677	15.245
27	434.999,881 688.384,955	28	435.009,426 688.392,023	11.877
29	435.018,051 688.401,722	30	435.009,992 688.414,225	14.875
31	435.018,874 688.418,247	32	435.029,821 688.420,692	11.217
33	435.039,847 688.426,473	34	435.037,614 688.440,221	13.928
35	435.040,678 688.455,854	36	435.045,086 688.469,96	14.779

Punct început	X / Y	Punct sfârşit	X / Y	Lungime segment (** (m)
12	434.941,794 688.459,066	13	434.935,766 688.447,612	12.943
14	434.928,814 688.432,763	15	434.923,515 688.423,778	10.431
16	434.912,01 688.412,35	17	434.898,599 688.398,84	19.036
18	434.896,811 688.396,99	19	434.896,21 688.394,696	2.371
20	434.898,902 688.390,022	21	434.900,5 688.387,532	2.959
22	434.919,28 688.382,384	23	434.936,371 688.378,693	17.485
24	434.961,177 688.373,335	25	434.973,911 688.375,07	12.852
26	434.988,931 688.377,677	27	434.999,881 688.384,955	13.148
28	435.009,426 688.392,023	29	435.018,051 688.401,722	12.979
30	435.009,992 688.414,225	31	435.018,874 688.418,247	9.75
32	435.029,821 688.420,692	33	435.039,847 688.426,473	11.573
34	435.037,614 688.440,221	35	435.040,678 688.455,854	15.93
36	435.045,086 688.469,96	1	435.051,647 688.486,879	18.147

**** Lungimile segmentelor sunt determinate în planul de proiecţie Stereo 70 şi sunt rotunjite la 1 milimetru.**
***** Distanţa dintre puncte este formată din segmente cumulate ce sunt mai mici decât valoarea 1 milimetru.**

Document care conține date cu caracter personal, protejat de prevederile Regulamentului (UE) nr. 679/2016 și Legii 190/2018

DATE DESPRE IMOBILUL NR. 3257

Oficiul de Cadastru şi Publicitate Imobiliară MARAMURES
Biroul de Cadastru şi Publicitate Imobiliară Dragomiresti

A. Partea I. Descrierea imobilului

TEREN Extravilan Nr. CF vechi:1702

Adresa: Jud. Maramures

Nr. Crt	Nr cadastral Nr. topografic	Suprafaţa* (mp)	Observaţii / Referinţe
A1		1.544	Sector cadastral:33 Teren neimprejmuit; parte din număr topografic 2612

B. Partea II. Proprietari şi acte

Inscrieri privitoare la dreptul de proprietate şi alte drepturi reale		Referinţe
3257 / 20/03/2025		
Act Normativ nr. Legea 7, din 13/03/1996 emis de PARLAMENTUL ROMÂNIEI;		
B1	Intabulare, drept de PROPRIETATE, dobandit prin Lege, cota actuala 1/1	A1
	1) **NEIDENTIFICAT NEIDENTIFICAT**	
Act Administrativ nr. Adeverința nr. 1001, din 26/02/2025 emis de Primăria comunei Poienile Izei;		
B2	se notează posesia faptică în favoarea lui	A1
	1) **PETREUŞ MIHAI**	

C. Partea III. SARCINI .

Inscrieri privind dezmembramintele dreptului de proprietate, drepturi reale de garanţie şi sarcini	Referinţe
NU SUNT	

Document care conține date cu caracter personal, protejat de prevederile Regulamentului (UE) nr. 679/2016 și Legii 190/2018

Anexa Nr. 1 La Partea I

Teren

Nr cadastral	Suprafaţa (mp)*	Observaţii / Referinţe
	1.544	parte din număr topografic 2612

* Suprafaţa este determinată in planul de proiecţie Stereo 70.

DETALII LINIARE IMOBIL

Date referitoare la teren

Crt	Categorie folosință	Intra vilan	Suprafaţa (mp)	Tarla	Parcelă	Nr. topo	Observaţii / Referinţe
1	faneata	NU	1.544	-	-	-	fâneață împădurită

Lungime Segmente
1) Valorile lungimilor segmentelor sunt obţinute din proiecţie în plan.

Punct început	X / Y	Punct sfârşit	X / Y	Lungime segment (** (m)
1	434.943,88 688.471,921	2	434.944,542 688.481,787	9.888
2	434.944,542 688.481,787	3	434.943,326 688.495,257	13.525
3	434.943,326 688.495,257	4	434.943,076 688.507,958	12.703
4	434.943,076 688.507,958	5	434.925,782 688.469,721	41.966
5	434.925,782 688.469,721	6	434.910,833 688.440,383	32.927

Document care conține date cu caracter personal, protejat de prevederile Regulamentului (UE) nr. 679/2016 și Legii 190/2018

Punct început	X / Y	Punct sfârşit	X / Y	Lungime segment (** (m)
6	434.910,833 688.440,383	7	434.896,891 688.415,825	28.24
7	434.896,891 688.415,825	8	434.887,334 688.394,654	23.228
8	434.887,334 688.394,654	9	434.889,353 688.395,17	2.084
9	434.889,353 688.395,17	10	434.907,88 688.411,528	24.715
10	434.907,88 688.411,528	11	434.910,143 688.413,526	3.019
11	434.910,143 688.413,526	12	434.921,62 688.425,271	16.422
12	434.921,62 688.425,271	13	434.926,037 688.432,283	8.287
13	434.926,037 688.432,283	14	434.933,038 688.446,937	16.24
14	434.933,038 688.446,937	15	434.935,871 688.453,128	6.808
15	434.935,871 688.453,128	16	434.942,284 688.465,629	14.05
16	434.942,284 688.465,629	1	434.943,88 688.471,921	6.491

** Lungimile segmentelor sunt determinate în planul de proiecţie Stereo 70 şi sunt rotunjite la 1 milimetru.
*** Distanţa dintre puncte este formată din segmente cumulate ce sunt mai mici decât valoarea 1 milimetru.

Document care conține date cu caracter personal, protejat de prevederile Regulamentului (UE) nr. 679/2016 și Legii 190/2018

DATE DESPRE IMOBILUL NR. 3258

Oficiul de Cadastru şi Publicitate Imobiliară MARAMURES
Biroul de Cadastru şi Publicitate Imobiliară Dragomiresti

A. Partea I. Descrierea imobilului

TEREN Extravilan Nr. CF vechi:1702

Adresa: Jud. Maramures

Nr. Crt	Nr cadastral Nr. topografic	Suprafaţa* (mp)	Observaţii / Referinţe
A1		1.468	Sector cadastral:33 Teren neimprejmuit; parte din număr topografic 2612

B. Partea II. Proprietari şi acte

Inscrieri privitoare la dreptul de proprietate şi alte drepturi reale		Referinţe
3258 / 20/03/2025		
Act Normativ nr. Legea 7, din 13/03/1996 emis de PARLAMENTUL ROMÂNIEI;		
B1	Intabulare, drept de PROPRIETATE, dobandit prin Lege, cota actuala 1/1	A1
	1) **NEIDENTIFICAT NEIDENTIFICAT**	
Act Administrativ nr. Adeverința nr. 868, din 21/02/2025 emis de Primăria comunei Poienile Izei;		
B2	se notează posesia faptică în favoarea lui	A1
	1) **ILIEȘ PETRU-PAVEL**	

C. Partea III. SARCINI .

Inscrieri privind dezmembramintele dreptului de proprietate, drepturi reale de garanţie şi sarcini	Referinţe
NU SUNT	

Document care conține date cu caracter personal, protejat de prevederile Regulamentului (UE) nr. 679/2016 și Legii 190/2018

Anexa Nr. 1 La Partea I

Teren

Nr cadastral	Suprafaţa (mp)*	Observaţii / Referinţe
	1.468	parte din număr topografic 2612

* Suprafaţa este determinată in planul de proiecţie Stereo 70.

DETALII LINIARE IMOBIL

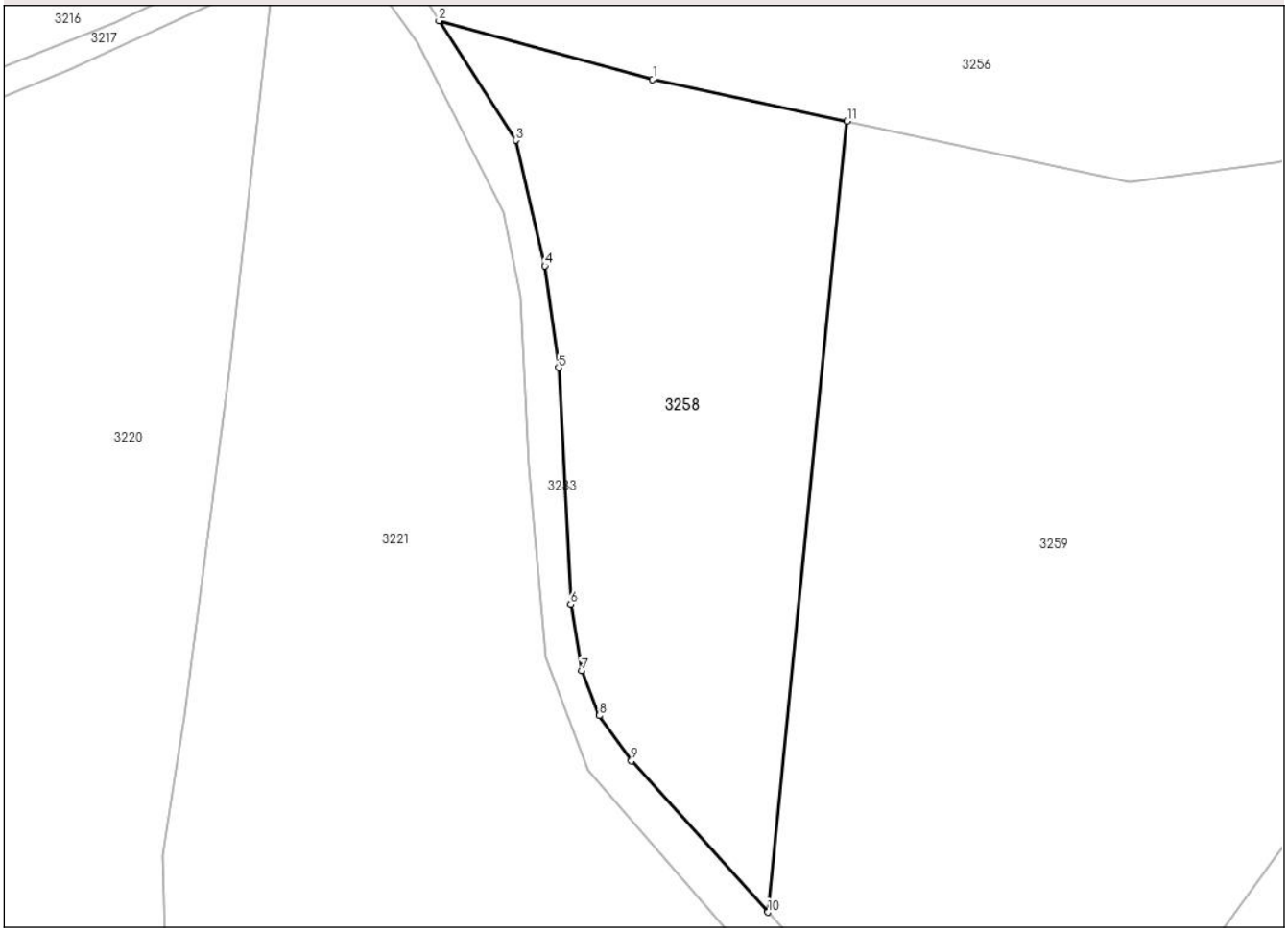

Date referitoare la teren

Crt	Categorie folosință	Intra vilan	Suprafaţa (mp)	Tarla	Parcelă	Nr. topo	Observaţii / Referinţe
1	faneata	NU	1.468	-	-	-	fâneață împădurită

Lungime Segmente
1) Valorile lungimilor segmentelor sunt obţinute din proiecţie în plan.

Punct început	X / Y	Punct sfârşit	X / Y	Lungime segment (** (m)
1	434.919,28 688.382,384	2	434.900,5 688.387,532	19.473
2	434.900,5 688.387,532	3	434.907,232 688.377,045	12.462
3	434.907,232 688.377,045	4	434.909,809 688.366,004	11.338
4	434.909,809 688.366,004	5	434.911,004 688.357,066	9.018
5	434.911,004 688.357,066	6	434.912,068 688.336,292	20.801

Document care conține date cu caracter personal, protejat de prevederile Regulamentului (UE) nr. 679/2016 și Legii 190/2018

Punct început	X / Y	Punct sfârşit	X / Y	Lungime segment (** (m)
6	434.912,068 688.336,292	7	434.913,029 688.330,444	5.926
7	434.913,029 688.330,444	8	434.914,588 688.326,515	4.227
8	434.914,588 688.326,515	9	434.917,407 688.322,545	4.869
9	434.917,407 688.322,545	10	434.929,411 688.309,252	17.911
10	434.929,411 688.309,252	11	434.936,371 688.378,693	69.789
11	434.936,371 688.378,693	1	434.919,28 688.382,384	17.485

** Lungimile segmentelor sunt determinate în planul de proiecţie Stereo 70 şi sunt rotunjite la 1 milimetru.
*** Distanţa dintre puncte este formată din segmente cumulate ce sunt mai mici decât valoarea 1 milimetru.

Document care conține date cu caracter personal, protejat de prevederile Regulamentului (UE) nr. 679/2016 și Legii 190/2018

DATE DESPRE IMOBILUL NR. 3259

Oficiul de Cadastru şi Publicitate Imobiliară MARAMURES
Biroul de Cadastru şi Publicitate Imobiliară Dragomiresti

A. Partea I. Descrierea imobilului

TEREN Extravilan Nr. CF vechi:1702

Adresa: Jud. Maramures

Nr. Crt	Nr cadastral Nr. topografic	Suprafaţa* (mp)	Observaţii / Referinţe
A1		6.445	Sector cadastral:33 Teren neimprejmuit; parte din număr topografic 2612

B. Partea II. Proprietari şi acte

Inscrieri privitoare la dreptul de proprietate şi alte drepturi reale		Referinţe
3259 / 20/03/2025		
Act Normativ nr. Legea 7, din 13/03/1996 emis de PARLAMENTUL ROMÂNIEI;		
B1	Intabulare, drept de PROPRIETATE, dobandit prin Lege, cota actuala 1/1	A1
	1) **NEIDENTIFICAT NEIDENTIFICAT**	
Act Administrativ nr. Adeverința nr. 828, din 20/02/2025 emis de Primăria comunei Poienile Izei;		
B2	se notează posesia faptică în favoarea lui	A1
	1) **PETREUȘ DRAGOȘ-VASILE**	

C. Partea III. SARCINI .

Inscrieri privind dezmembramintele dreptului de proprietate, drepturi reale de garanţie şi sarcini	Referinţe
NU SUNT	

Document care conține date cu caracter personal, protejat de prevederile Regulamentului (UE) nr. 679/2016 și Legii 190/2018

Anexa Nr. 1 La Partea I

Teren

Nr cadastral	Suprafaţa (mp)*	Observaţii / Referinţe
	6.445	parte din număr topografic 2612

* Suprafaţa este determinată in planul de proiecţie Stereo 70.

DETALII LINIARE IMOBIL

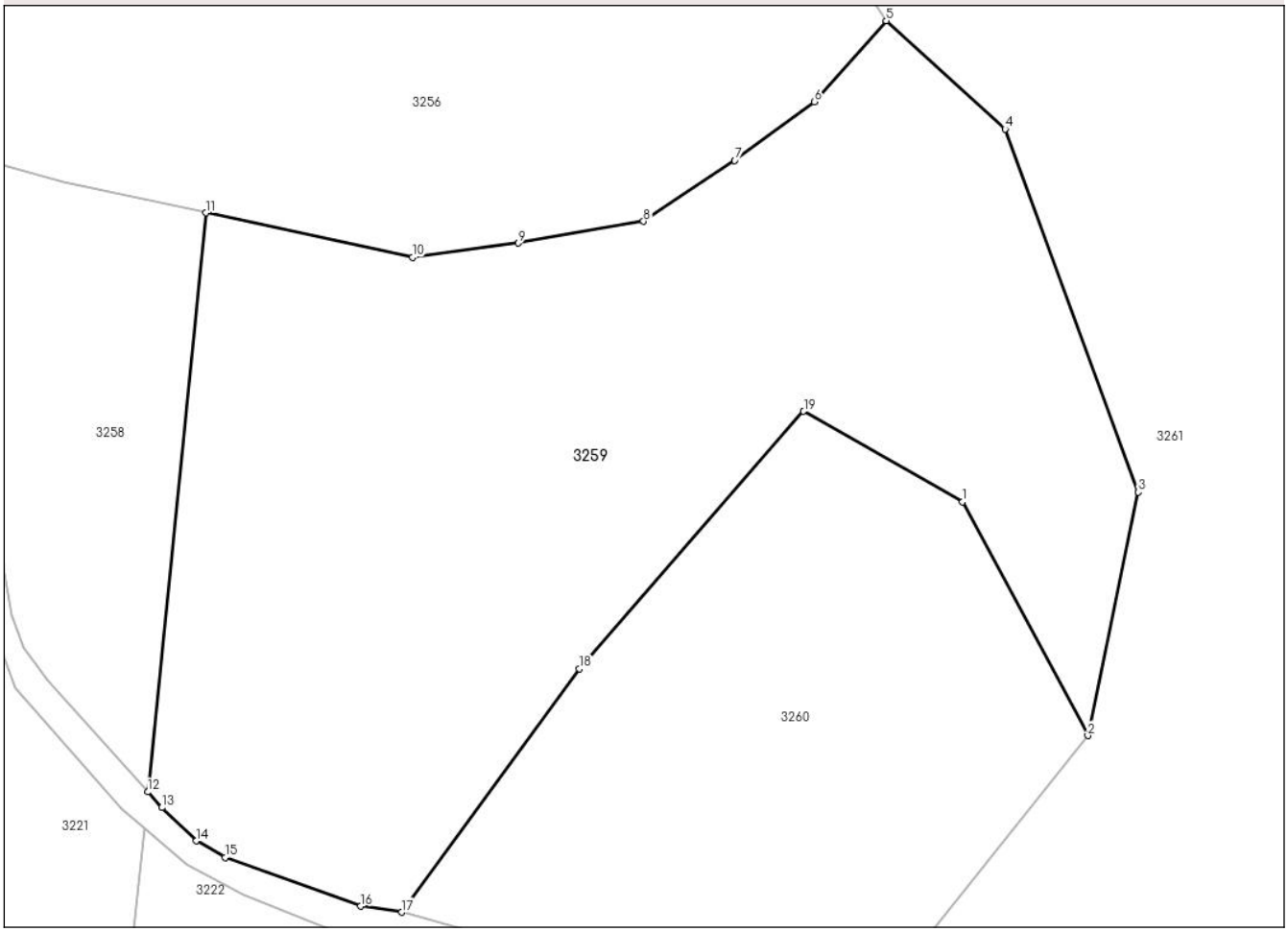

Date referitoare la teren

Crt	Categorie folosință	Intra vilan	Suprafaţa (mp)	Tarla	Parcelă	Nr. topo	Observaţii / Referinţe
1	faneata	NU	6.445	-	-	-	fâneață împădurită

Lungime Segmente
1) Valorile lungimilor segmentelor sunt obţinute din proiecţie în plan.

Punct început	X / Y	Punct sfârşit	X / Y	Lungime segment (** (m)
1	435.027,232 688.344,027	2	435.042,273 688.316,011	31.798
2	435.042,273 688.316,011	3	435.048,339 688.345,194	29.807
3	435.048,339 688.345,194	4	435.032,334 688.388,736	46.39
4	435.032,334 688.388,736	5	435.018,051 688.401,722	19.304
5	435.018,051 688.401,722	6	435.009,426 688.392,023	12.979

Document care conține date cu caracter personal, protejat de prevederile Regulamentului (UE) nr. 679/2016 și Legii 190/2018

Punct început	X / Y	Punct sfârşit	X / Y	Lungime segment (** (m)
6	435.009,426 688.392,023	7	434.999,881 688.384,955	11.877
7	434.999,881 688.384,955	8	434.988,931 688.377,677	13.148
8	434.988,931 688.377,677	9	434.973,911 688.375,07	15.245
9	434.973,911 688.375,07	10	434.961,177 688.373,335	12.852
10	434.961,177 688.373,335	11	434.936,371 688.378,693	25.378
11	434.936,371 688.378,693	12	434.929,411 688.309,252	69.789
12	434.929,411 688.309,252	13	434.931,104 688.307,378	2.525
13	434.931,104 688.307,378	14	434.935,242 688.303,378	5.755
14	434.935,242 688.303,378	15	434.938,735 688.301,405	4.012
15	434.938,735 688.301,405	16	434.954,978 688.295,551	17.266
16	434.954,978 688.295,551	17	434.959,907 688.294,832	4.981
17	434.959,907 688.294,832	18	434.981,222 688.324,03	36.15
18	434.981,222 688.324,03	19	435.008,152 688.354,902	40.967
19	435.008,152 688.354,902	1	435.027,232 688.344,027	21.962

** Lungimile segmentelor sunt determinate în planul de proiecţie Stereo 70 şi sunt rotunjite la 1 milimetru.
*** Distanţa dintre puncte este formată din segmente cumulate ce sunt mai mici decât valoarea 1 milimetru.

Document care conține date cu caracter personal, protejat de prevederile Regulamentului (UE) nr. 679/2016 și Legii 190/2018

DATE DESPRE IMOBILUL NR. 3260

Oficiul de Cadastru şi Publicitate Imobiliară MARAMURES
Biroul de Cadastru şi Publicitate Imobiliară Dragomiresti

A. Partea I. Descrierea imobilului

TEREN Extravilan Nr. CF vechi:1702

Adresa: Jud. Maramures

Nr. Crt	Nr cadastral Nr. topografic	Suprafaţa* (mp)	Observaţii / Referinţe
A1		3.542	Sector cadastral:33 Teren neimprejmuit; parte din număr topografic 2612

B. Partea II. Proprietari şi acte

Inscrieri privitoare la dreptul de proprietate şi alte drepturi reale		Referinţe
3260 / 20/03/2025		
Act Normativ nr. Legea 7, din 13/03/1996 emis de PARLAMENTUL ROMÂNIEI;		
B1	Intabulare, drept de PROPRIETATE, dobandit prin Lege, cota actuala 1/1	A1
	1) **NEIDENTIFICAT NEIDENTIFICAT**	
Act Administrativ nr. Adeverința nr. 830, din 20/02/2025 emis de Primăria comunei Poienile Izei;		
B2	se notează posesia faptică în favoarea lui	A1
	1) **PETREUŞ IOAN**	

C. Partea III. SARCINI .

Inscrieri privind dezmembramintele dreptului de proprietate, drepturi reale de garanţie şi sarcini	Referinţe
NU SUNT	

Document care conține date cu caracter personal, protejat de prevederile Regulamentului (UE) nr. 679/2016 și Legii 190/2018

Anexa Nr. 1 La Partea I

Teren

Nr cadastral	Suprafaţa (mp)*	Observaţii / Referinţe
	3.542	parte din număr topografic 2612

* Suprafaţa este determinată in planul de proiecţie Stereo 70.

DETALII LINIARE IMOBIL

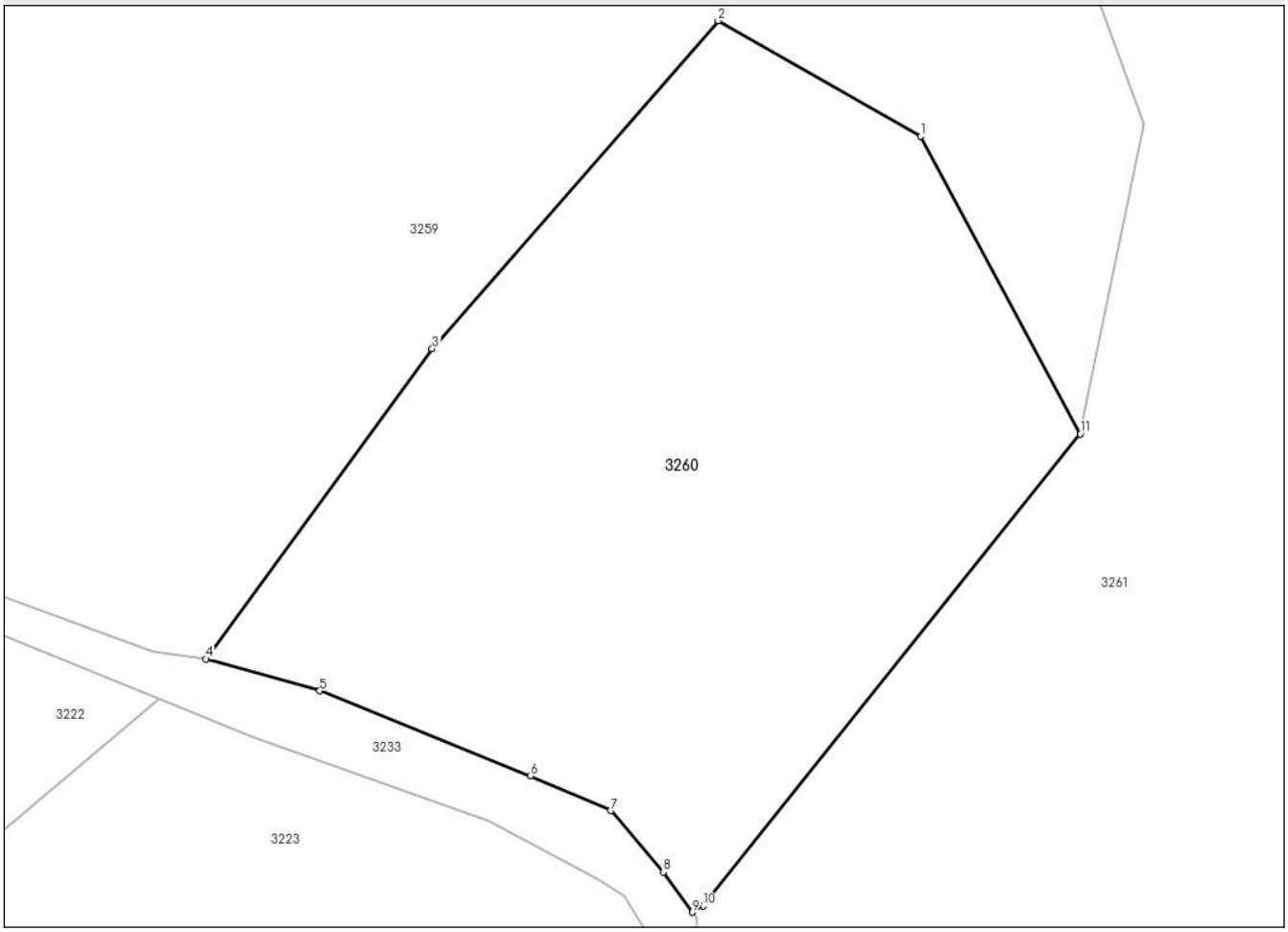

Date referitoare la teren

Crt	Categorie folosință	Intra vilan	Suprafaţa (mp)	Tarla	Parcelă	Nr. topo	Observaţii / Referinţe
1	faneata	NU	3.542	-	-	-	fâneață împădurită

Lungime Segmente
1) Valorile lungimilor segmentelor sunt obţinute din proiecţie în plan.

Punct început	X / Y	Punct sfârşit	X / Y	Lungime segment (** (m)
1	435.027,232 688.344,027	2	435.008,152 688.354,902	21.962
2	435.008,152 688.354,902	3	434.981,222 688.324,03	40.967
3	434.981,222 688.324,03	4	434.959,907 688.294,832	36.15
4	434.959,907 688.294,832	5	434.970,633 688.291,822	11.14
5	434.970,633 688.291,822	6	434.990,478 688.283,847	21.387

Document care conține date cu caracter personal, protejat de prevederile Regulamentului (UE) nr. 679/2016 și Legii 190/2018

Punct început	X / Y	Punct sfârşit	X / Y	Lungime segment (** (m)
6	434.990,478 688.283,847	7	434.998,063 688.280,558	8.267
7	434.998,063 688.280,558	8	435.003,0 688.274,769	7.608
8	435.003,0 688.274,769	9	435.005,738 688.270,996	4.662
9	435.005,738 688.270,996	10	435.006,768 688.271,57	1.179
10	435.006,768 688.271,57	11	435.042,273 688.316,011	56.882
11	435.042,273 688.316,011	1	435.027,232 688.344,027	31.798

** Lungimile segmentelor sunt determinate în planul de proiecţie Stereo 70 şi sunt rotunjite la 1 milimetru.
*** Distanţa dintre puncte este formată din segmente cumulate ce sunt mai mici decât valoarea 1 milimetru.

Document care conține date cu caracter personal, protejat de prevederile Regulamentului (UE) nr. 679/2016 și Legii 190/2018

DATE DESPRE IMOBILUL NR. 3261

Oficiul de Cadastru şi Publicitate Imobiliară MARAMURES
Biroul de Cadastru şi Publicitate Imobiliară Dragomiresti

A. Partea I. Descrierea imobilului

TEREN Extravilan Nr. CF vechi:1702

Adresa: Jud. Maramures

Nr. Crt	Nr cadastral Nr. topografic	Suprafaţa* (mp)	Observaţii / Referinţe
A1		30.722	Sector cadastral:33 Teren neimprejmuit; parte din număr topografic 2612

B. Partea II. Proprietari şi acte

Inscrieri privitoare la dreptul de proprietate şi alte drepturi reale		Referinţe
3261 / 20/03/2025		
Act Normativ nr. Legea 7, din 13/03/1996 emis de PARLAMENTUL ROMÂNIEI;		
B1	Intabulare, drept de PROPRIETATE, dobandit prin Lege, cota actuala 1/1	A1
	1) **NEIDENTIFICAT NEIDENTIFICAT**	
Act Administrativ nr. Adeverința nr. 831, din 20/02/2025 emis de Primăria comunei Poienile Izei;		
B2	se notează posesia faptică în favoarea lui	A1
	1) **MUNTEAN NISTOR**	

C. Partea III. SARCINI .

Inscrieri privind dezmembramintele dreptului de proprietate, drepturi reale de garanţie şi sarcini	Referinţe
NU SUNT	

Anexa Nr. 1 La Partea I

Teren

Nr cadastral	Suprafaţa (mp)*	Observaţii / Referinţe
	30.722	parte din număr topografic 2612

* Suprafaţa este determinată in planul de proiecţie Stereo 70.

DETALII LINIARE IMOBIL

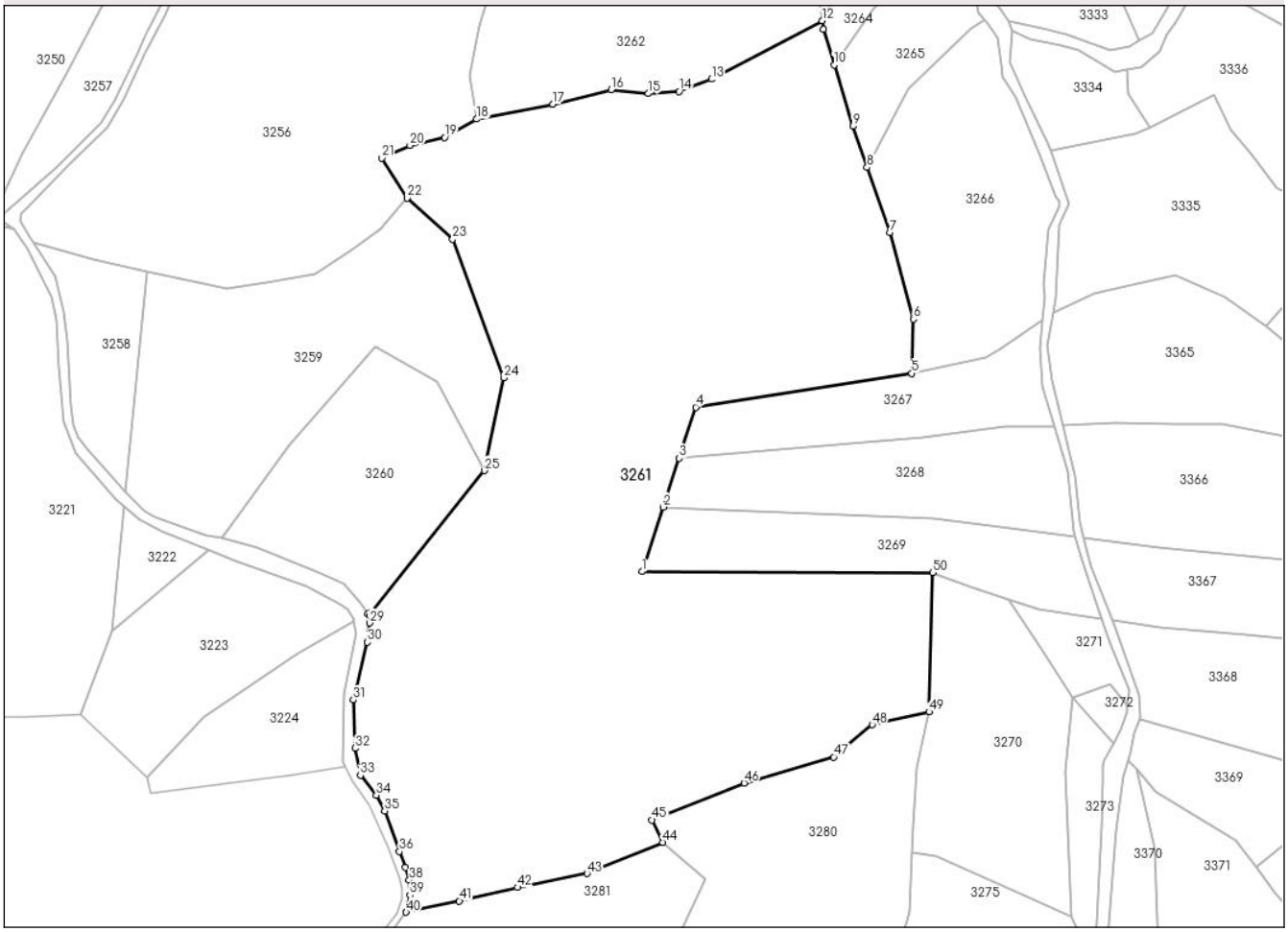

Date referitoare la teren

Crt	Categorie folosință	Intra vilan	Suprafaţa (mp)	Tarla	Parcelă	Nr. topo	Observaţii / Referinţe
1	faneata	NU	30.722	-	-	-	fâneață împădurită

Lungime Segmente

1) Valorile lungimilor segmentelor sunt obţinute din proiecţie în plan.

Punct început	X / Y	Punct sfârşit	X / Y	Lungime segment
1	435.091,86 688.284,305	2	435.098,535 688.304,587	21.352
4	435.108,854 688.335,937	5	435.176,775 688.346,569	68.748
7	435.169,83 688.390,86	8	435.162,718 688.411,265	21.609
10	435.152,306 688.443,508	11	435.148,879 688.454,715	11.719
13	435.113,711 688.439,03	14	435.103,487 688.435,185	10.923
16	435.082,171 688.435,744	17	435.063,903 688.431,153	18.836

Punct început	X / Y	Punct sfârşit	X / Y	Lungime segment
2	435.098,535 688.304,587	3	435.103,585 688.319,929	16.152
5	435.176,775 688.346,569	6	435.177,241 688.363,616	17.053
8	435.162,718 688.411,265	9	435.158,202 688.424,225	13.724
11	435.148,879 688.454,715	12	435.148,485 688.457,403	2.717
14	435.103,487 688.435,185	15	435.093,913 688.434,516	9.597
17	435.063,903 688.431,153	18	435.039,847 688.426,473	24.507

Punct început	X / Y	Punct sfârşit	X / Y	Lungime segment
3	435.103,585 688.319,929	4	435.108,854 688.335,937	16.853
6	435.177,241 688.363,616	7	435.169,83 688.390,86	28.234
9	435.158,202 688.424,225	10	435.152,306 688.443,508	20.164
12	435.148,485 688.457,403	13	435.113,711 688.439,03	39.329
15	435.093,913 688.434,516	16	435.082,171 688.435,744	11.806
18	435.039,847 688.426,473	19	435.029,821 688.420,692	11.573

Document care conține date cu caracter personal, protejat de prevederile Regulamentului (UE) nr. 679/2016 și Legii 190/2018

Punct început	X / Y	Punct sfârşit	X / Y	Lungime segment
19	435.029,821 688.420,692	20	435.018,874 688.418,247	11.217
22	435.018,051 688.401,722	23	435.032,334 688.388,736	19.304
25	435.042,273 688.316,011	26	435.006,768 688.271,57	56.882
28	435.006,154 688.270,422	29	435.006,154 688.268,126	2.296
31	435.001,157 688.243,96	32	435.001,614 688.228,815	15.152
34	435.008,3 688.214,054	35	435.010,969 688.209,144	5.589
37	435.017,475 688.191,385	38	435.018,659 688.187,315	4.239
40	435.017,704 688.177,27	41	435.034,414 688.180,805	17.08
43	435.074,596 688.189,388	44	435.098,484 688.199,201	25.825
46	435.123,987 688.217,847	47	435.152,193 688.226,05	29.375
49	435.182,17 688.240,235	50	435.183,292 688.283,954	43.733

Punct început	X / Y	Punct sfârşit	X / Y	Lungime segment
20	435.018,874 688.418,247	21	435.009,992 688.414,225	9.75
23	435.032,334 688.388,736	24	435.048,339 688.345,194	46.39
26	435.006,768 688.271,57	27	435.005,738 688.270,996	1.179
29	435.006,154 688.268,126	30	435.005,55 688.262,09	6.066
32	435.001,614 688.228,815	33	435.003,28 688.220,3	8.676
35	435.010,969 688.209,144	36	435.015,551 688.196,334	13.605
38	435.018,659 688.187,315	39	435.018,943 688.182,602	4.722
41	435.034,414 688.180,805	42	435.052,698 688.185,051	18.771
44	435.098,484 688.199,201	45	435.095,004 688.206,277	7.885
47	435.152,193 688.226,05	48	435.164,289 688.236,192	15.785
50	435.183,292 688.283,954	1	435.091,86 688.284,305	91.433

Punct început	X / Y	Punct sfârşit	X / Y	Lungime segment
21	435.009,992 688.414,225	22	435.018,051 688.401,722	14.875
24	435.048,339 688.345,194	25	435.042,273 688.316,011	29.807
27	435.005,738 688.270,996	28	435.006,154 688.270,422	0.709
30	435.005,55 688.262,09	31	435.001,157 688.243,96	18.655
33	435.003,28 688.220,3	34	435.008,3 688.214,054	8.013
36	435.015,551 688.196,334	37	435.017,475 688.191,385	5.31
39	435.018,943 688.182,602	40	435.017,704 688.177,27	5.474
42	435.052,698 688.185,051	43	435.074,596 688.189,388	22.323
45	435.095,004 688.206,277	46	435.123,987 688.217,847	31.207
48	435.164,289 688.236,192	49	435.182,17 688.240,235	18.332

** Lungimile segmentelor sunt determinate în planul de proiecţie Stereo 70 şi sunt rotunjite la 1 milimetru.
*** Distanţa dintre puncte este formată din segmente cumulate ce sunt mai mici decât valoarea 1 milimetru.

Document care conține date cu caracter personal, protejat de prevederile Regulamentului (UE) nr. 679/2016 și Legii 190/2018

DATE DESPRE IMOBILUL NR. 3262

Oficiul de Cadastru şi Publicitate Imobiliară MARAMURES
Biroul de Cadastru şi Publicitate Imobiliară Dragomiresti

A. Partea I. Descrierea imobilului

TEREN Extravilan Nr. CF vechi:1702

Adresa: Jud. Maramures

Nr. Crt	Nr cadastral Nr. topografic	Suprafaţa* (mp)	Observaţii / Referinţe
A1		10.364	Sector cadastral:33 Teren neimprejmuit; parte din număr topografic 2612

B. Partea II. Proprietari şi acte

Inscrieri privitoare la dreptul de proprietate şi alte drepturi reale		Referinţe
3262 / 20/03/2025		
Act Normativ nr. Legea 7, din 13/03/1996 emis de PARLAMENTUL ROMÂNIEI;		
B1	Intabulare, drept de PROPRIETATE, dobandit prin Lege, cota actuala 1/1	A1
	1) **NEIDENTIFICAT NEIDENTIFICAT**	
Act Administrativ nr. Adeverința nr. 832, din 20/02/2025 emis de Primăria comunei Poienile Izei;		
B2	se notează posesia faptică în favoarea lui	A1
	1) **NEMEŞ GRIGORE**	

C. Partea III. SARCINI .

Inscrieri privind dezmembramintele dreptului de proprietate, drepturi reale de garanţie şi sarcini	Referinţe
NU SUNT	

Document care conține date cu caracter personal, protejat de prevederile Regulamentului (UE) nr. 679/2016 și Legii 190/2018

Anexa Nr. 1 La Partea I

Teren

Nr cadastral	Suprafaţa (mp)*	Observaţii / Referinţe
	10.364	parte din număr topografic 2612

* Suprafaţa este determinată in planul de proiecţie Stereo 70.

DETALII LINIARE IMOBIL

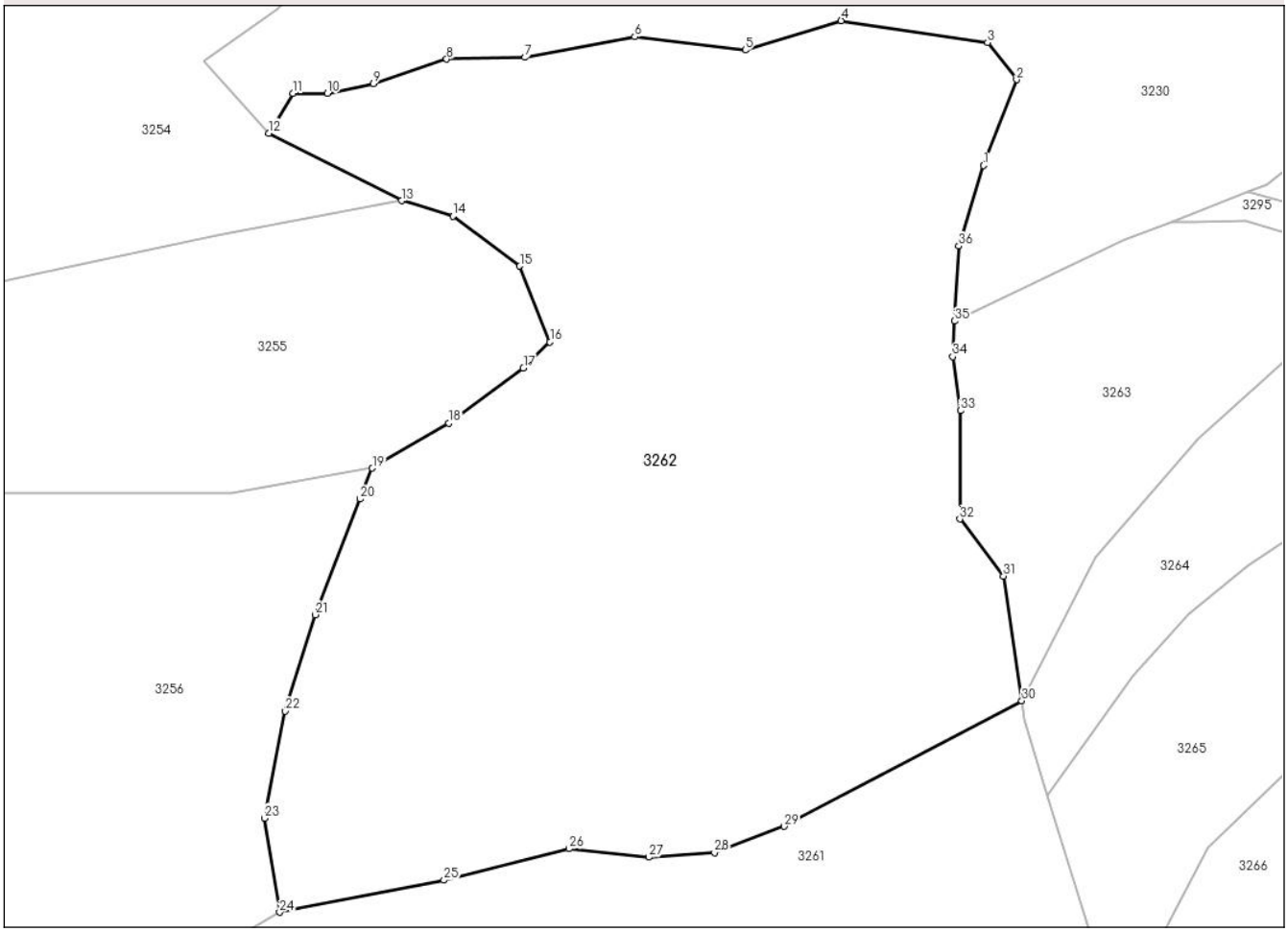

Date referitoare la teren

Crt	Categorie folosință	Intra vilan	Suprafaţa (mp)	Tarla	Parcelă	Nr. topo	Observaţii / Referinţe
1	faneata	NU	10.364	-	-	-	fâneață împădurită

Lungime Segmente

1) Valorile lungimilor segmentelor sunt obţinute din proiecţie în plan.

Punct început	X / Y	Punct sfârşit	X / Y	Lungime segment (** (m)
1	435.142,889 688.535,658	2	435.147,721 688.548,204	13.444
3	435.143,463 688.553,67	4	435.122,043 688.556,831	21.652
5	435.107,998 688.552,531	6	435.091,827 688.554,48	16.288
7	435.075,767 688.551,462	8	435.064,304 688.551,207	11.466
9	435.053,546 688.547,606	10	435.046,821 688.546,214	6.868

Punct început	X / Y	Punct sfârşit	X / Y	Lungime segment (** (m)
2	435.147,721 688.548,204	3	435.143,463 688.553,67	6.929
4	435.122,043 688.556,831	5	435.107,998 688.552,531	14.688
6	435.091,827 688.554,48	7	435.075,767 688.551,462	16.341
8	435.064,304 688.551,207	9	435.053,546 688.547,606	11.345
10	435.046,821 688.546,214	11	435.041,779 688.546,214	5.042

Document care conține date cu caracter personal, protejat de prevederile Regulamentului (UE) nr. 679/2016 și Legii 190/2018

Punct început	X / Y	Punct sfârşit	X / Y	Lungime segment (** (m)
11	435.041,779 688.546,214	12	435.038,25 688.540,383	6.816
13	435.057,676 688.530,518	14	435.065,193 688.528,265	7.847
15	435.074,999 688.520,962	16	435.079,412 688.509,857	11.95
17	435.075,527 688.506,058	18	435.064,621 688.497,965	13.581
19	435.053,413 688.491,4	20	435.051,647 688.486,879	4.854
21	435.045,086 688.469,96	22	435.040,678 688.455,854	14.779
23	435.037,614 688.440,221	24	435.039,847 688.426,473	13.928
25	435.063,903 688.431,153	26	435.082,171 688.435,744	18.836
27	435.093,913 688.434,516	28	435.103,487 688.435,185	9.597
29	435.113,711 688.439,03	30	435.148,485 688.457,403	39.329
31	435.145,815 688.475,615	32	435.139,408 688.483,962	10.522
33	435.139,513 688.499,817	34	435.138,368 688.507,712	7.978
35	435.138,66 688.512,921	36	435.139,274 688.523,888	10.984

Punct început	X / Y	Punct sfârşit	X / Y	Lungime segment (** (m)
12	435.038,25 688.540,383	13	435.057,676 688.530,518	21.787
14	435.065,193 688.528,265	15	435.074,999 688.520,962	12.227
16	435.079,412 688.509,857	17	435.075,527 688.506,058	5.434
18	435.064,621 688.497,965	19	435.053,413 688.491,4	12.989
20	435.051,647 688.486,879	21	435.045,086 688.469,96	18.147
22	435.040,678 688.455,854	23	435.037,614 688.440,221	15.93
24	435.039,847 688.426,473	25	435.063,903 688.431,153	24.507
26	435.082,171 688.435,744	27	435.093,913 688.434,516	11.806
28	435.103,487 688.435,185	29	435.113,711 688.439,03	10.923
30	435.148,485 688.457,403	31	435.145,815 688.475,615	18.407
32	435.139,408 688.483,962	33	435.139,513 688.499,817	15.855
34	435.138,368 688.507,712	35	435.138,66 688.512,921	5.217
36	435.139,274 688.523,888	1	435.142,889 688.535,658	12.313

** Lungimile segmentelor sunt determinate în planul de proiecţie Stereo 70 şi sunt rotunjite la 1 milimetru.
*** Distanţa dintre puncte este formată din segmente cumulate ce sunt mai mici decât valoarea 1 milimetru.

Document care conține date cu caracter personal, protejat de prevederile Regulamentului (UE) nr. 679/2016 și Legii 190/2018

DATE DESPRE IMOBILUL NR. 3263

Oficiul de Cadastru şi Publicitate Imobiliară MARAMURES
Biroul de Cadastru şi Publicitate Imobiliară Dragomiresti

A. Partea I. Descrierea imobilului

TEREN Extravilan Nr. CF vechi:551

Adresa: Jud. Maramures

Nr. Crt	Nr cadastral Nr. topografic	Suprafaţa* (mp)	Observaţii / Referinţe
A1		1.926	Sector cadastral:33 Teren neimprejmuit; parte din număr topografic 2615

B. Partea II. Proprietari şi acte

Inscrieri privitoare la dreptul de proprietate şi alte drepturi reale		Referinţe
3263 / 20/03/2025		
Act Normativ nr. Legea 7, din 13/03/1996 emis de PARLAMENTUL ROMÂNIEI;		
B1	Intabulare, drept de PROPRIETATE, dobandit prin Lege, cota actuala 1/1	A1
	1) **NEIDENTIFICAT NEIDENTIFICAT**	
Act Administrativ nr. Adeverința nr. 834, din 20/02/2025 emis de Primăria comunei Poienile Izei;		
B2	se notează posesia faptică în favoarea lui	A1
	1) **POPAN PETRU**	

C. Partea III. SARCINI .

Inscrieri privind dezmembramintele dreptului de proprietate, drepturi reale de garanţie şi sarcini	Referinţe
NU SUNT	

Document care conține date cu caracter personal, protejat de prevederile Regulamentului (UE) nr. 679/2016 și Legii 190/2018

Anexa Nr. 1 La Partea I

Teren

Nr cadastral	Suprafaţa (mp)*	Observaţii / Referinţe
	1.926	parte din număr topografic 2615

* Suprafaţa este determinată in planul de proiecţie Stereo 70.

DETALII LINIARE IMOBIL

Date referitoare la teren

Crt	Categorie folosință	Intra vilan	Suprafaţa (mp)	Tarla	Parcelă	Nr. topo	Observaţii / Referinţe
1	faneata	NU	1.926	-	-	-	

Lungime Segmente
1) Valorile lungimilor segmentelor sunt obţinute din proiecţie în plan.

Punct început	X / Y	Punct sfârşit	X / Y	Lungime segment (** (m)
1	435.190,406 688.524,017	2	435.188,237 688.525,402	2.573
2	435.188,237 688.525,402	3	435.181,232 688.527,489	7.309
3	435.181,232 688.527,489	4	435.173,868 688.527,351	7.365
4	435.173,868 688.527,351	5	435.170,414 688.527,4	3.454
5	435.170,414 688.527,4	6	435.163,355 688.524,654	7.574

Document care conține date cu caracter personal, protejat de prevederile Regulamentului (UE) nr. 679/2016 și Legii 190/2018

Punct început	X / Y	Punct sfârşit	X / Y	Lungime segment (** (m)
6	435.163,355 688.524,654	7	435.138,66 688.512,921	27.341
7	435.138,66 688.512,921	8	435.138,368 688.507,712	5.217
8	435.138,368 688.507,712	9	435.139,513 688.499,817	7.978
9	435.139,513 688.499,817	10	435.139,408 688.483,962	15.855
10	435.139,408 688.483,962	11	435.145,815 688.475,615	10.522
11	435.145,815 688.475,615	12	435.148,485 688.457,403	18.407
12	435.148,485 688.457,403	13	435.159,287 688.478,35	23.568
13	435.159,287 688.478,35	14	435.174,398 688.495,792	23.077
14	435.174,398 688.495,792	15	435.192,988 688.512,657	25.1
15	435.192,988 688.512,657	16	435.195,272 688.512,868	2.294
16	435.195,272 688.512,868	17	435.192,795 688.519,288	6.881
17	435.192,795 688.519,288	1	435.190,406 688.524,017	5.298

** Lungimile segmentelor sunt determinate în planul de proiecţie Stereo 70 şi sunt rotunjite la 1 milimetru.
*** Distanţa dintre puncte este formată din segmente cumulate ce sunt mai mici decât valoarea 1 milimetru.

Document care conține date cu caracter personal, protejat de prevederile Regulamentului (UE) nr. 679/2016 și Legii 190/2018

DATE DESPRE IMOBILUL NR. 3264

Oficiul de Cadastru şi Publicitate Imobiliară MARAMURES
Biroul de Cadastru şi Publicitate Imobiliară Dragomiresti

A. Partea I. Descrierea imobilului

TEREN Extravilan Nr. CF vechi:551

Adresa: Jud. Maramures

Nr. Crt	Nr cadastral Nr. topografic	Suprafaţa* (mp)	Observaţii / Referinţe
A1		1.177	Sector cadastral:33 Teren neimprejmuit; parte din număr topografic 2615

B. Partea II. Proprietari şi acte

Inscrieri privitoare la dreptul de proprietate şi alte drepturi reale		Referinţe
3264 / 20/03/2025		
Act Normativ nr. Legea 7, din 13/03/1996 emis de PARLAMENTUL ROMÂNIEI;		
B1	Intabulare, drept de PROPRIETATE, dobandit prin Lege, cota actuala 1/1	A1
	1) **NEIDENTIFICAT NEIDENTIFICAT**	
Act Administrativ nr. Adeverința nr. 835, din 20/02/2025 emis de Primăria comunei Poienile Izei;		
B2	se notează posesia faptică în favoarea lui	A1
	1) **ILIEȘ PETRU**	

C. Partea III. SARCINI .

Inscrieri privind dezmembramintele dreptului de proprietate, drepturi reale de garanţie şi sarcini	Referinţe
NU SUNT	

Document care conține date cu caracter personal, protejat de prevederile Regulamentului (UE) nr. 679/2016 și Legii 190/2018

Anexa Nr. 1 La Partea I

Teren

Nr cadastral	Suprafaţa (mp)*	Observaţii / Referinţe
	1.177	parte din număr topografic 2615

* Suprafaţa este determinată in planul de proiecţie Stereo 70.

DETALII LINIARE IMOBIL

Date referitoare la teren

Crt	Categorie folosință	Intra vilan	Suprafaţa (mp)	Tarla	Parcelă	Nr. topo	Observaţii / Referinţe
1	faneata	NU	1.177	-	-	-	

Lungime Segmente
1) Valorile lungimilor segmentelor sunt obţinute din proiecţie în plan.

Punct început	X / Y	Punct sfârşit	X / Y	Lungime segment (** (m)
1	435.196,315 688.510,165	2	435.195,272 688.512,868	2.897
2	435.195,272 688.512,868	3	435.192,988 688.512,657	2.294
3	435.192,988 688.512,657	4	435.174,398 688.495,792	25.1
4	435.174,398 688.495,792	5	435.159,287 688.478,35	23.077
5	435.159,287 688.478,35	6	435.148,485 688.457,403	23.568

Document care conține date cu caracter personal, protejat de prevederile Regulamentului (UE) nr. 679/2016 și Legii 190/2018

Punct început	X / Y	Punct sfârşit	X / Y	Lungime segment (** (m)
6	435.148,485 688.457,403	7	435.148,879 688.454,715	2.717
7	435.148,879 688.454,715	8	435.152,306 688.443,508	11.719
8	435.152,306 688.443,508	9	435.164,788 688.461,042	21.523
9	435.164,788 688.461,042	10	435.172,865 688.470,04	12.091
10	435.172,865 688.470,04	11	435.181,548 688.477,218	11.266
11	435.181,548 688.477,218	12	435.191,649 688.483,991	12.162
12	435.191,649 688.483,991	13	435.199,08 688.487,259	8.118
13	435.199,08 688.487,259	14	435.198,016 688.500,172	12.957
14	435.198,016 688.500,172	1	435.196,315 688.510,165	10.137

** Lungimile segmentelor sunt determinate în planul de proiecţie Stereo 70 şi sunt rotunjite la 1 milimetru.
*** Distanţa dintre puncte este formată din segmente cumulate ce sunt mai mici decât valoarea 1 milimetru.

Document care conține date cu caracter personal, protejat de prevederile Regulamentului (UE) nr. 679/2016 și Legii 190/2018

DATE DESPRE IMOBILUL NR. 3265

Oficiul de Cadastru şi Publicitate Imobiliară MARAMURES
Biroul de Cadastru şi Publicitate Imobiliară Dragomiresti

A. Partea I. Descrierea imobilului

TEREN Extravilan Nr. CF vechi:551

Adresa: Jud. Maramures

Nr. Crt	Nr cadastral Nr. topografic	Suprafaţa* (mp)	Observaţii / Referinţe
A1		1.551	Sector cadastral:33 Teren neimprejmuit; parte din număr topografic 2615

B. Partea II. Proprietari şi acte

Inscrieri privitoare la dreptul de proprietate şi alte drepturi reale		Referinţe
3265 / 20/03/2025		
Act Normativ nr. Legea 7, din 13/03/1996 emis de PARLAMENTUL ROMÂNIEI;		
B1	Intabulare, drept de PROPRIETATE, dobandit prin Lege, cota actuala 1/1	A1
	1) **NEIDENTIFICAT NEIDENTIFICAT**	
Act Administrativ nr. Adeverința nr. 1090, din 27/02/2025 emis de Primăria comunei Poienile Izei;		
B2	se notează posesia faptică în favoarea lui	A1
	1) **MÎRZA IOANA**	

C. Partea III. SARCINI .

Inscrieri privind dezmembramintele dreptului de proprietate, drepturi reale de garanţie şi sarcini	Referinţe
NU SUNT	

Document care conține date cu caracter personal, protejat de prevederile Regulamentului (UE) nr. 679/2016 și Legii 190/2018

Anexa Nr. 1 La Partea I

Teren

Nr cadastral	Suprafaţa (mp)*	Observaţii / Referinţe
	1.551	parte din număr topografic 2615

* Suprafaţa este determinată in planul de proiecţie Stereo 70.

DETALII LINIARE IMOBIL

Date referitoare la teren

Crt	Categorie folosință	Intra vilan	Suprafaţa (mp)	Tarla	Parcelă	Nr. topo	Observaţii / Referinţe
1	faneata	NU	1.551	-	-	-	

Lungime Segmente
1) Valorile lungimilor segmentelor sunt obţinute din proiecţie în plan.

Punct început	X / Y	Punct sfârşit	X / Y	Lungime segment (** (m)
1	435.198,788 688.482,928	2	435.199,206 688.485,726	2.829
2	435.199,206 688.485,726	3	435.199,08 688.487,259	1.538
3	435.199,08 688.487,259	4	435.191,649 688.483,991	8.118
4	435.191,649 688.483,991	5	435.181,548 688.477,218	12.162
5	435.181,548 688.477,218	6	435.172,865 688.470,04	11.266

Document care conține date cu caracter personal, protejat de prevederile Regulamentului (UE) nr. 679/2016 și Legii 190/2018

Punct început	X / Y	Punct sfârşit	X / Y	Lungime segment (** (m)
6	435.172,865 688.470,04	7	435.164,788 688.461,042	12.091
7	435.164,788 688.461,042	8	435.152,306 688.443,508	21.523
8	435.152,306 688.443,508	9	435.158,202 688.424,225	20.164
9	435.158,202 688.424,225	10	435.162,718 688.411,265	13.724
10	435.162,718 688.411,265	11	435.175,693 688.435,861	27.809
11	435.175,693 688.435,861	12	435.195,302 688.454,952	27.367
12	435.195,302 688.454,952	13	435.199,718 688.457,695	5.199
13	435.199,718 688.457,695	14	435.197,656 688.460,042	3.124
14	435.197,656 688.460,042	15	435.196,608 688.466,712	6.752
15	435.196,608 688.466,712	16	435.198,33 688.476,304	9.745
16	435.198,33 688.476,304	1	435.198,788 688.482,928	6.64

** Lungimile segmentelor sunt determinate în planul de proiecţie Stereo 70 şi sunt rotunjite la 1 milimetru.
*** Distanţa dintre puncte este formată din segmente cumulate ce sunt mai mici decât valoarea 1 milimetru.

Document care conține date cu caracter personal, protejat de prevederile Regulamentului (UE) nr. 679/2016 și Legii 190/2018

DATE DESPRE IMOBILUL NR. 3266

Oficiul de Cadastru şi Publicitate Imobiliară MARAMURES
Biroul de Cadastru şi Publicitate Imobiliară Dragomiresti

A. Partea I. Descrierea imobilului

TEREN Extravilan Nr. CF vechi:551

Adresa: Jud. Maramures

Nr. Crt	Nr cadastral Nr. topografic	Suprafaţa* (mp)	Observaţii / Referinţe
A1		4.263	Sector cadastral:33 Teren neimprejmuit; parte din număr topografic 2615

B. Partea II. Proprietari şi acte

Inscrieri privitoare la dreptul de proprietate şi alte drepturi reale		Referinţe
3266 / 20/03/2025		
Act Normativ nr. Legea 7, din 13/03/1996 emis de PARLAMENTUL ROMÂNIEI;		
B1	Intabulare, drept de PROPRIETATE, dobandit prin Lege, cota actuala 1/1	A1
	1) **NEIDENTIFICAT NEIDENTIFICAT**	
Act Administrativ nr. Adeverința nr. 836, din 20/02/2025 emis de Primăria comunei Poienile Izei;		
B2	se notează posesia faptică în favoarea lui	A1
	1) **POPAN ION**	

C. Partea III. SARCINI .

Inscrieri privind dezmembramintele dreptului de proprietate, drepturi reale de garanţie şi sarcini	Referinţe
NU SUNT	

Document care conține date cu caracter personal, protejat de prevederile Regulamentului (UE) nr. 679/2016 și Legii 190/2018

Anexa Nr. 1 La Partea I

Teren

Nr cadastral	Suprafaţa (mp)*	Observaţii / Referinţe
	4.263	parte din număr topografic 2615

* Suprafaţa este determinată in planul de proiecţie Stereo 70.

DETALII LINIARE IMOBIL

Date referitoare la teren

Crt	Categorie folosință	Intra vilan	Suprafaţa (mp)	Tarla	Parcelă	Nr. topo	Observaţii / Referinţe
1	faneata	NU	4.263	-	-	-	

Lungime Segmente

1) Valorile lungimilor segmentelor sunt obţinute din proiecţie în plan.

Punct început	X / Y	Punct sfârşit	X / Y	Lungime segment (** (m)
1	435.204,915 688.443,555	2	435.203,814 688.451,771	8.289
3	435.200,366 688.456,957	4	435.199,718 688.457,695	0.982
5	435.195,302 688.454,952	6	435.175,693 688.435,861	27.367
7	435.162,718 688.411,265	8	435.169,83 688.390,86	21.609
9	435.177,241 688.363,616	10	435.176,775 688.346,569	17.053

Punct început	X / Y	Punct sfârşit	X / Y	Lungime segment (** (m)
2	435.203,814 688.451,771	3	435.200,366 688.456,957	6.228
4	435.199,718 688.457,695	5	435.195,302 688.454,952	5.199
6	435.175,693 688.435,861	7	435.162,718 688.411,265	27.809
8	435.169,83 688.390,86	9	435.177,241 688.363,616	28.234
10	435.176,775 688.346,569	11	435.199,956 688.351,615	23.724

Document care conține date cu caracter personal, protejat de prevederile Regulamentului (UE) nr. 679/2016 și Legii 190/2018

Punct început	X / Y	Punct sfârşit	X / Y	Lungime segment (** (m)
11	435.199,956 688.351,615	12	435.204,684 688.354,113	5.347
13	435.217,872 688.363,234	14	435.218,515 688.370,484	7.278
15	435.218,165 688.374,755	16	435.219,693 688.391,85	17.163
17	435.223,231 688.399,103	18	435.223,319 688.400,694	1.593
19	435.222,139 688.402,055	20	435.217,07 688.414,873	13.784
21	435.209,636 688.433,487	22	435.205,409 688.439,763	7.567

Punct început	X / Y	Punct sfârşit	X / Y	Lungime segment (** (m)
12	435.204,684 688.354,113	13	435.217,872 688.363,234	16.035
14	435.218,515 688.370,484	15	435.218,165 688.374,755	4.285
16	435.219,693 688.391,85	17	435.223,231 688.399,103	8.07
18	435.223,319 688.400,694	19	435.222,139 688.402,055	1.801
20	435.217,07 688.414,873	21	435.209,636 688.433,487	20.044
22	435.205,409 688.439,763	1	435.204,915 688.443,555	3.824

** Lungimile segmentelor sunt determinate în planul de proiecţie Stereo 70 şi sunt rotunjite la 1 milimetru.
*** Distanţa dintre puncte este formată din segmente cumulate ce sunt mai mici decât valoarea 1 milimetru.

Document care conține date cu caracter personal, protejat de prevederile Regulamentului (UE) nr. 679/2016 și Legii 190/2018

DATE DESPRE IMOBILUL NR. 3267

Oficiul de Cadastru şi Publicitate Imobiliară MARAMURES
Biroul de Cadastru şi Publicitate Imobiliară Dragomiresti

A. Partea I. Descrierea imobilului

TEREN Extravilan Nr. CF vechi:1702

Adresa: Jud. Maramures

Nr. Crt	Nr cadastral Nr. topografic	Suprafaţa* (mp)	Observaţii / Referinţe
A1		2.269	Sector cadastral:33 Teren neimprejmuit; parte din număr topografic 2612

B. Partea II. Proprietari şi acte

Inscrieri privitoare la dreptul de proprietate şi alte drepturi reale		Referinţe
3267 / 20/03/2025		
Act Normativ nr. Legea 7, din 13/03/1996 emis de PARLAMENTUL ROMÂNIEI;		
B1	Intabulare, drept de PROPRIETATE, dobandit prin Lege, cota actuala 1/1	A1
	1) **NEIDENTIFICAT NEIDENTIFICAT**	
Act Administrativ nr. Adeverința nr. 837, din 20/02/2025 emis de Primăria comunei Poienile Izei;		
B2	se notează posesia faptică în favoarea lui	A1
	1) **POP MIRELA-SMARANDA**	

C. Partea III. SARCINI .

Inscrieri privind dezmembramintele dreptului de proprietate, drepturi reale de garanţie şi sarcini	Referinţe
NU SUNT	

Anexa Nr. 1 La Partea I

Teren

Nr cadastral	Suprafaţa (mp)*	Observaţii / Referinţe
	2.269	parte din număr topografic 2612

* Suprafaţa este determinată in planul de proiecţie Stereo 70.

DETALII LINIARE IMOBIL

Date referitoare la teren

Crt	Categorie folosință	Intra vilan	Suprafaţa (mp)	Tarla	Parcelă	Nr. topo	Observaţii / Referinţe
1	faneata	NU	669	-	-	-	
2	faneata	NU	1.600	-	-	-	fâneață împădurită

Lungime Segmente
1) Valorile lungimilor segmentelor sunt obţinute din proiecţie în plan.

Punct început	X / Y	Punct sfârşit	X / Y	Lungime segment (** (m)
1	435.206,237 688.329,745	2	435.221,514 688.330,031	15.28
2	435.221,514 688.330,031	3	435.217,812 688.342,281	12.797
3	435.217,812 688.342,281	4	435.217,097 688.354,507	12.247
4	435.217,097 688.354,507	5	435.217,872 688.363,234	8.761

Document care conține date cu caracter personal, protejat de prevederile Regulamentului (UE) nr. 679/2016 și Legii 190/2018

Punct început	X / Y	Punct sfârşit	X / Y	Lungime segment (** (m)
5	435.217,872 688.363,234	6	435.204,684 688.354,113	16.035
6	435.204,684 688.354,113	7	435.199,956 688.351,615	5.347
7	435.199,956 688.351,615	8	435.176,775 688.346,569	23.724
8	435.176,775 688.346,569	9	435.108,854 688.335,937	68.748
9	435.108,854 688.335,937	10	435.103,585 688.319,929	16.853
10	435.103,585 688.319,929	11	435.180,045 688.326,44	76.737
11	435.180,045 688.326,44	1	435.206,237 688.329,745	26.4

** Lungimile segmentelor sunt determinate în planul de proiecţie Stereo 70 şi sunt rotunjite la 1 milimetru.
*** Distanţa dintre puncte este formată din segmente cumulate ce sunt mai mici decât valoarea 1 milimetru.

Document care conține date cu caracter personal, protejat de prevederile Regulamentului (UE) nr. 679/2016 și Legii 190/2018

DATE DESPRE IMOBILUL NR. 3268

Oficiul de Cadastru şi Publicitate Imobiliară MARAMURES
Biroul de Cadastru şi Publicitate Imobiliară Dragomiresti

A. Partea I. Descrierea imobilului

TEREN Extravilan Nr. CF vechi:1702

Adresa: Jud. Maramures

Nr. Crt	Nr cadastral Nr. topografic	Suprafaţa* (mp)	Observaţii / Referinţe
A1		2.980	Sector cadastral:33 Teren neimprejmuit; parte din număr topografic 2612

B. Partea II. Proprietari şi acte

Inscrieri privitoare la dreptul de proprietate şi alte drepturi reale		Referinţe
3268 / 20/03/2025		
Act Normativ nr. Legea 7, din 13/03/1996 emis de PARLAMENTUL ROMÂNIEI;		
B1	Intabulare, drept de PROPRIETATE, dobandit prin Lege, cota actuala 1/1	A1
	1) **NEIDENTIFICAT NEIDENTIFICAT**	
Act Administrativ nr. Adeverința nr. 838, din 20/02/2025 emis de Primăria comunei Poienile Izei;		
B2	se notează posesia faptică în favoarea lui	A1
	1) **PETREUŞ VASILE**	

C. Partea III. SARCINI .

Inscrieri privind dezmembramintele dreptului de proprietate, drepturi reale de garanţie şi sarcini	Referinţe
NU SUNT	

Document care conține date cu caracter personal, protejat de prevederile Regulamentului (UE) nr. 679/2016 și Legii 190/2018

Anexa Nr. 1 La Partea I

Teren

Nr cadastral	Suprafaţa (mp)*	Observaţii / Referinţe
	2.980	parte din număr topografic 2612

* Suprafaţa este determinată in planul de proiecţie Stereo 70.

DETALII LINIARE IMOBIL

Date referitoare la teren

Crt	Categorie folosință	Intra vilan	Suprafaţa (mp)	Tarla	Parcelă	Nr. topo	Observaţii / Referinţe
1	faneata	NU	980	-	-	-	
2	faneata	NU	2.000	-	-	-	fâneață împădurită

Lungime Segmente
1) Valorile lungimilor segmentelor sunt obţinute din proiecţie în plan.

Punct început	X / Y	Punct sfârşit	X / Y	Lungime segment (** (m)
1	435.221,514 688.330,031	2	435.206,237 688.329,745	15.28
2	435.206,237 688.329,745	3	435.180,045 688.326,44	26.4
3	435.180,045 688.326,44	4	435.103,585 688.319,929	76.737
4	435.103,585 688.319,929	5	435.098,535 688.304,587	16.152

Document care conține date cu caracter personal, protejat de prevederile Regulamentului (UE) nr. 679/2016 și Legii 190/2018

Punct început	X / Y	Punct sfârşit	X / Y	Lungime segment (** (m)
5	435.098,535 688.304,587	6	435.183,731 688.301,071	85.269
6	435.183,731 688.301,071	7	435.207,456 688.297,847	23.943
7	435.207,456 688.297,847	8	435.228,195 688.295,187	20.909
8	435.228,195 688.295,187	9	435.227,725 688.296,9	1.776
9	435.227,725 688.296,9	10	435.225,793 688.315,87	19.068
10	435.225,793 688.315,87	1	435.221,514 688.330,031	14.793

** Lungimile segmentelor sunt determinate în planul de proiecţie Stereo 70 şi sunt rotunjite la 1 milimetru.
*** Distanţa dintre puncte este formată din segmente cumulate ce sunt mai mici decât valoarea 1 milimetru.

Document care conține date cu caracter personal, protejat de prevederile Regulamentului (UE) nr. 679/2016 și Legii 190/2018

DATE DESPRE IMOBILUL NR. 3269

Oficiul de Cadastru şi Publicitate Imobiliară MARAMURES
Biroul de Cadastru şi Publicitate Imobiliară Dragomiresti

A. Partea I. Descrierea imobilului

TEREN Extravilan Nr. CF vechi:1702

Adresa: Jud. Maramures

Nr. Crt	Nr cadastral Nr. topografic	Suprafaţa* (mp)	Observaţii / Referinţe
A1		2.732	Sector cadastral:33 Teren neimprejmuit; parte din număr topografic 2612

B. Partea II. Proprietari şi acte

Inscrieri privitoare la dreptul de proprietate şi alte drepturi reale		Referinţe
3269 / 20/03/2025		
Act Normativ nr. Legea 7, din 13/03/1996 emis de PARLAMENTUL ROMÂNIEI;		
B1	Intabulare, drept de PROPRIETATE, dobandit prin Lege, cota actuala 1/1	A1
	1) **NEIDENTIFICAT NEIDENTIFICAT**	
Act Administrativ nr. Adeverința nr. 1003, din 26/02/2025 emis de Primăria comunei Poienile Izei;		
B2	se notează posesia faptică în favoarea lui	A1
	1) **PETREUŞ MIHAI**	

C. Partea III. SARCINI .

Inscrieri privind dezmembramintele dreptului de proprietate, drepturi reale de garanţie şi sarcini	Referinţe
NU SUNT	

Anexa Nr. 1 La Partea I

Teren

Nr cadastral	Suprafaţa (mp)*	Observaţii / Referinţe
	2.732	parte din număr topografic 2612

* Suprafaţa este determinată in planul de proiecţie Stereo 70.

DETALII LINIARE IMOBIL

Date referitoare la teren

Crt	Categorie folosință	Intra vilan	Suprafaţa (mp)	Tarla	Parcelă	Nr. topo	Observaţii / Referinţe
1	faneata	NU	732	-	-	-	
2	faneata	NU	2.000	-	-	-	fâneață împădurită

Lungime Segmente
1) Valorile lungimilor segmentelor sunt obţinute din proiecţie în plan.

Punct început	X / Y	Punct sfârşit	X / Y	Lungime segment (** (m)
1	435.195,863 688.279,186	2	435.207,052 688.275,378	11.819
2	435.207,052 688.275,378	3	435.216,802 688.272,436	10.184
3	435.216,802 688.272,436	4	435.236,626 688.269,382	20.058
4	435.236,626 688.269,382	5	435.230,285 688.287,559	19.251

Document care conține date cu caracter personal, protejat de prevederile Regulamentului (UE) nr. 679/2016 și Legii 190/2018

Punct început	X / Y	Punct sfârşit	X / Y	Lungime segment (** (m)
5	435.230,285 688.287,559	6	435.228,195 688.295,187	7.909
6	435.228,195 688.295,187	7	435.207,456 688.297,847	20.909
7	435.207,456 688.297,847	8	435.183,731 688.301,071	23.943
8	435.183,731 688.301,071	9	435.098,535 688.304,587	85.269
9	435.098,535 688.304,587	10	435.091,86 688.284,305	21.352
10	435.091,86 688.284,305	11	435.183,292 688.283,954	91.433
11	435.183,292 688.283,954	1	435.195,863 688.279,186	13.445

** Lungimile segmentelor sunt determinate în planul de proiecţie Stereo 70 şi sunt rotunjite la 1 milimetru.
*** Distanţa dintre puncte este formată din segmente cumulate ce sunt mai mici decât valoarea 1 milimetru.

Document care conține date cu caracter personal, protejat de prevederile Regulamentului (UE) nr. 679/2016 și Legii 190/2018

DATE DESPRE IMOBILUL NR. 3270

Oficiul de Cadastru şi Publicitate Imobiliară MARAMURES
Biroul de Cadastru şi Publicitate Imobiliară Dragomiresti

A. Partea I. Descrierea imobilului

TEREN Extravilan Nr. CF vechi:1702

Adresa: Jud. Maramures

Nr. Crt	Nr cadastral Nr. topografic	Suprafaţa* (mp)	Observaţii / Referinţe
A1		3.892	Sector cadastral:33 Teren neimprejmuit; parte din număr topografic 2612

B. Partea II. Proprietari şi acte

Inscrieri privitoare la dreptul de proprietate şi alte drepturi reale		Referinţe
3270 / 20/03/2025		
Act Normativ nr. Legea 7, din 13/03/1996 emis de PARLAMENTUL ROMÂNIEI;		
B1	Intabulare, drept de PROPRIETATE, dobandit prin Lege, cota actuala 1/1	A1
	1) **NEIDENTIFICAT NEIDENTIFICAT**	
Act Administrativ nr. Adeverința nr. 839, din 20/02/2025 emis de Primăria comunei Poienile Izei;		
B2	se notează posesia faptică în favoarea lui	A1
	1) **ILIEȘ PETRU**	

C. Partea III. SARCINI .

Inscrieri privind dezmembramintele dreptului de proprietate, drepturi reale de garanţie şi sarcini	Referinţe
NU SUNT	

Document care conține date cu caracter personal, protejat de prevederile Regulamentului (UE) nr. 679/2016 și Legii 190/2018

Anexa Nr. 1 La Partea I

Teren

Nr cadastral	Suprafaţa (mp)*	Observaţii / Referinţe
	3.892	parte din număr topografic 2612

* Suprafaţa este determinată in planul de proiecţie Stereo 70.

DETALII LINIARE IMOBIL

Date referitoare la teren

Crt	Categorie folosință	Intra vilan	Suprafaţa (mp)	Tarla	Parcelă	Nr. topo	Observaţii / Referinţe
1	faneata	NU	3.892	-	-	-	

Lungime Segmente
1) Valorile lungimilor segmentelor sunt obţinute din proiecţie în plan.

Punct început	X / Y	Punct sfârşit	X / Y	Lungime segment (** (m)
1	435.227,227 688.244,852	2	435.216,946 688.260,742	18.926
2	435.216,946 688.260,742	3	435.207,052 688.275,378	17.666
3	435.207,052 688.275,378	4	435.195,863 688.279,186	11.819
4	435.195,863 688.279,186	5	435.183,292 688.283,954	13.445
5	435.183,292 688.283,954	6	435.182,17 688.240,235	43.733

Document care conține date cu caracter personal, protejat de prevederile Regulamentului (UE) nr. 679/2016 și Legii 190/2018

Punct început	X / Y	Punct sfârşit	X / Y	Lungime segment (** (m)
6	435.182,17 688.240,235	7	435.178,319 688.222,714	17.939
7	435.178,319 688.222,714	8	435.177,032 688.204,536	18.224
8	435.177,032 688.204,536	9	435.176,711 688.196,085	8.457
9	435.176,711 688.196,085	10	435.184,287 688.194,905	7.667
10	435.184,287 688.194,905	11	435.201,525 688.187,304	18.839
11	435.201,525 688.187,304	12	435.226,828 688.175,875	27.764
12	435.226,828 688.175,875	13	435.225,006 688.221,353	45.514
13	435.225,006 688.221,353	1	435.227,227 688.244,852	23.604

** Lungimile segmentelor sunt determinate în planul de proiecţie Stereo 70 şi sunt rotunjite la 1 milimetru.
*** Distanţa dintre puncte este formată din segmente cumulate ce sunt mai mici decât valoarea 1 milimetru.

Document care conține date cu caracter personal, protejat de prevederile Regulamentului (UE) nr. 679/2016 și Legii 190/2018

DATE DESPRE IMOBILUL NR. 3271

Oficiul de Cadastru şi Publicitate Imobiliară MARAMURES
Biroul de Cadastru şi Publicitate Imobiliară Dragomiresti

A. Partea I. Descrierea imobilului

TEREN Extravilan Nr. CF vechi:1251

Adresa: Jud. Maramures

Nr. Crt	Nr cadastral Nr. topografic	Suprafaţa* (mp)	Observaţii / Referinţe
A1		569	Sector cadastral:33 Teren neimprejmuit; parte din număr topografic 2617

B. Partea II. Proprietari şi acte

Inscrieri privitoare la dreptul de proprietate şi alte drepturi reale		Referinţe
3271 / 20/03/2025		
Act Normativ nr. Legea 7, din 13/03/1996 emis de PARLAMENTUL ROMÂNIEI;		
B1	Intabulare, drept de PROPRIETATE, dobandit prin Lege, cota actuala 1/1	A1
	1) **NEIDENTIFICAT NEIDENTIFICAT**	
Act Administrativ nr. Adeverința nr. 840, din 20/02/2025 emis de Primăria comunei Poienile Izei;		
B2	se notează posesia faptică în favoarea lui	A1
	1) **PETREUŞ GHEORGHE**	

C. Partea III. SARCINI .

Inscrieri privind dezmembramintele dreptului de proprietate, drepturi reale de garanţie şi sarcini	Referinţe
NU SUNT	

Document care conține date cu caracter personal, protejat de prevederile Regulamentului (UE) nr. 679/2016 și Legii 190/2018

Anexa Nr. 1 La Partea I

Teren

Nr cadastral	Suprafaţa (mp)*	Observaţii / Referinţe
	569	parte din număr topografic 2617

* Suprafaţa este determinată in planul de proiecţie Stereo 70.

DETALII LINIARE IMOBIL

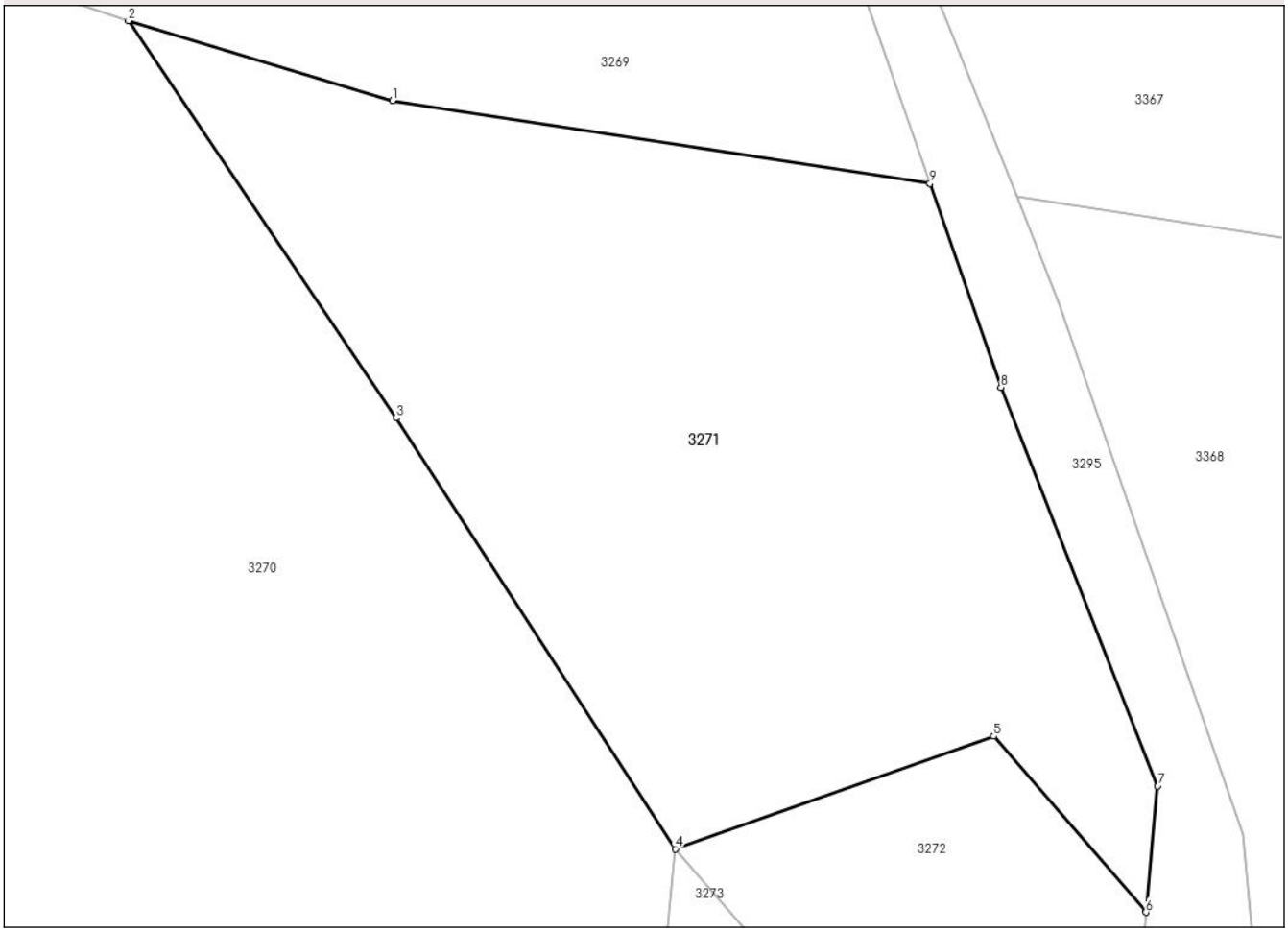

Date referitoare la teren

Crt	Categorie folosință	Intra vilan	Suprafaţa (mp)	Tarla	Parcelă	Nr. topo	Observaţii / Referinţe
1	faneata	NU	569	-	-	-	

Lungime Segmente
1) Valorile lungimilor segmentelor sunt obţinute din proiecţie în plan.

Punct început	X / Y	Punct sfârşit	X / Y	Lungime segment (** (m)
1	435.216,802 688.272,436	2	435.207,052 688.275,378	10.184
2	435.207,052 688.275,378	3	435.216,946 688.260,742	17.666
3	435.216,946 688.260,742	4	435.227,227 688.244,852	18.926
4	435.227,227 688.244,852	5	435.238,98 688.249,009	12.467
5	435.238,98 688.249,009	6	435.244,597 688.242,521	8.582

Document care conține date cu caracter personal, protejat de prevederile Regulamentului (UE) nr. 679/2016 și Legii 190/2018

Punct început	X / Y	Punct sfârşit	X / Y	Lungime segment (** (m)
6	435.244,597 688.242,521	7	435.245,037 688.247,166	4.666
7	435.245,037 688.247,166	8	435.239,249 688.261,862	15.795
8	435.239,249 688.261,862	9	435.236,626 688.269,382	7.964
9	435.236,626 688.269,382	1	435.216,802 688.272,436	20.058

** Lungimile segmentelor sunt determinate în planul de proiecţie Stereo 70 şi sunt rotunjite la 1 milimetru.
*** Distanţa dintre puncte este formată din segmente cumulate ce sunt mai mici decât valoarea 1 milimetru.

Document care conține date cu caracter personal, protejat de prevederile Regulamentului (UE) nr. 679/2016 și Legii 190/2018

DATE DESPRE IMOBILUL NR. 3272

Oficiul de Cadastru şi Publicitate Imobiliară MARAMURES
Biroul de Cadastru şi Publicitate Imobiliară Dragomiresti

A. Partea I. Descrierea imobilului

TEREN Extravilan Nr. CF vechi:1251

Adresa: Jud. Maramures

Nr. Crt	Nr cadastral Nr. topografic	Suprafaţa* (mp)	Observaţii / Referinţe
A1		168	Sector cadastral:33 Teren neimprejmuit; parte din număr topografic 2617

B. Partea II. Proprietari şi acte

Inscrieri privitoare la dreptul de proprietate şi alte drepturi reale		Referinţe
3272 / 20/03/2025		
Act Normativ nr. Legea 7, din 13/03/1996 emis de PARLAMENTUL ROMÂNIEI;		
B1	Intabulare, drept de PROPRIETATE, dobandit prin Lege, cota actuala 1/1	A1
	1) **NEIDENTIFICAT NEIDENTIFICAT**	
Act Administrativ nr. Adeverința nr. 841, din 20/02/2025 emis de Primăria comunei Poienile Izei;		
B2	se notează posesia faptică în favoarea lui	A1
	1) **NEMEŞ GHEORGHE**	

C. Partea III. SARCINI .

Inscrieri privind dezmembramintele dreptului de proprietate, drepturi reale de garanţie şi sarcini	Referinţe
NU SUNT	

Document care conține date cu caracter personal, protejat de prevederile Regulamentului (UE) nr. 679/2016 și Legii 190/2018

Anexa Nr. 1 La Partea I

Teren

Nr cadastral	Suprafaţa (mp)*	Observaţii / Referinţe
	168	parte din număr topografic 2617

* Suprafaţa este determinată in planul de proiecţie Stereo 70.

DETALII LINIARE IMOBIL

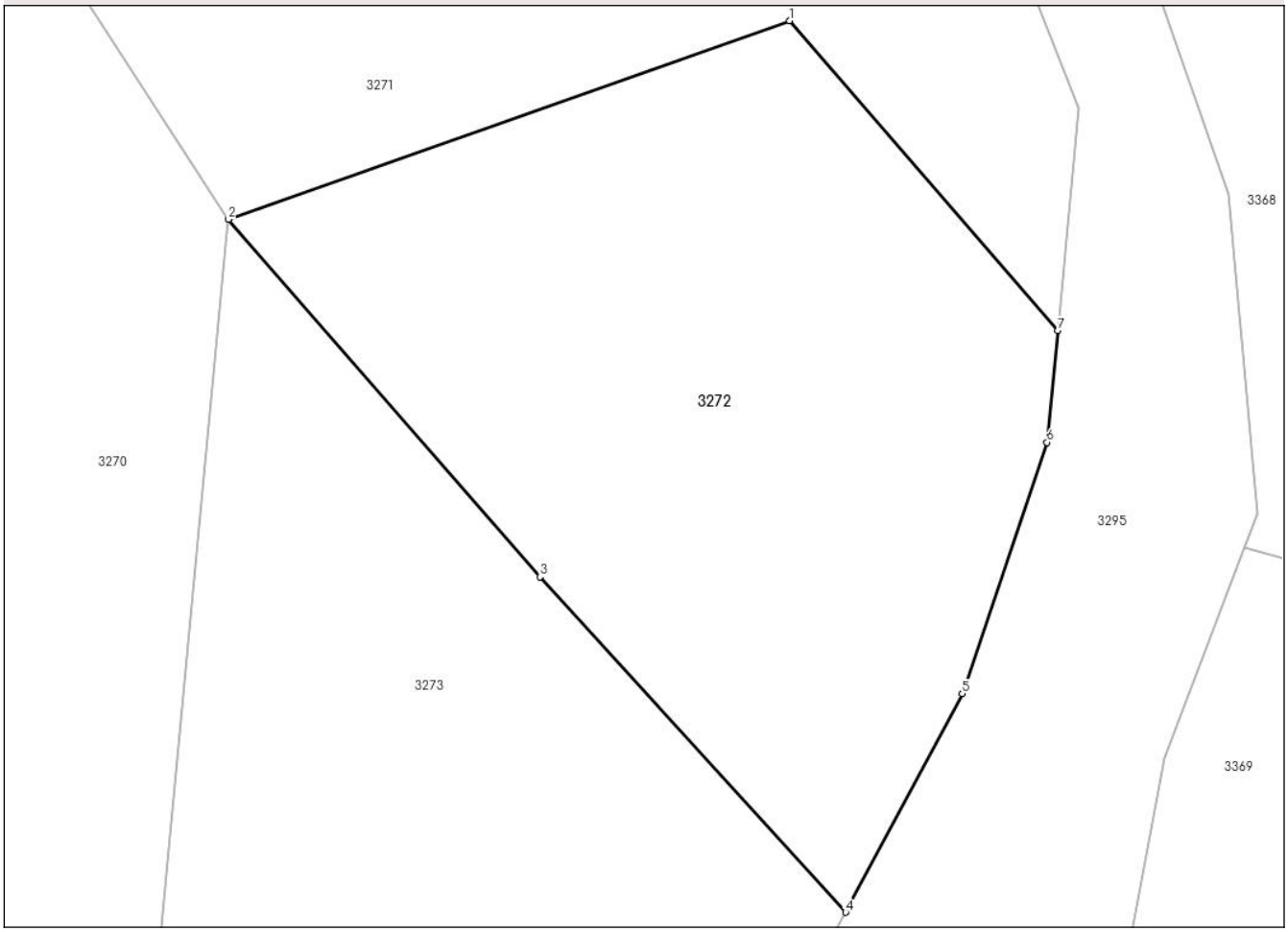

Date referitoare la teren

Crt	Categorie folosință	Intra vilan	Suprafaţa (mp)	Tarla	Parcelă	Nr. topo	Observaţii / Referinţe
1	faneata	NU	168	-	-	-	

Lungime Segmente
1) Valorile lungimilor segmentelor sunt obţinute din proiecţie în plan.

Punct început	X / Y	Punct sfârşit	X / Y	Lungime segment (** (m)
1	435.238,98 688.249,009	2	435.227,227 688.244,852	12.467
2	435.227,227 688.244,852	3	435.233,753 688.237,37	9.928
3	435.233,753 688.237,37	4	435.240,156 688.230,35	9.502
4	435.240,156 688.230,35	5	435.242,598 688.234,922	5.183
5	435.242,598 688.234,922	6	435.244,375 688.240,183	5.553

Document care conține date cu caracter personal, protejat de prevederile Regulamentului (UE) nr. 679/2016 și Legii 190/2018

Punct început	X / Y	Punct sfârşit	X / Y	Lungime segment (** (m)
6	435.244,375 688.240,183	7	435.244,597 688.242,521	2.349
7	435.244,597 688.242,521	1	435.238,98 688.249,009	8.582

** Lungimile segmentelor sunt determinate în planul de proiecţie Stereo 70 şi sunt rotunjite la 1 milimetru.
*** Distanţa dintre puncte este formată din segmente cumulate ce sunt mai mici decât valoarea 1 milimetru.

Document care conține date cu caracter personal, protejat de prevederile Regulamentului (UE) nr. 679/2016 și Legii 190/2018

DATE DESPRE IMOBILUL NR. 3273

Oficiul de Cadastru şi Publicitate Imobiliară MARAMURES
Biroul de Cadastru şi Publicitate Imobiliară Dragomiresti

A. Partea I. Descrierea imobilului

TEREN Extravilan Nr. CF vechi:1251

Adresa: Jud. Maramures

Nr. Crt	Nr cadastral Nr. topografic	Suprafaţa* (mp)	Observaţii / Referinţe
A1		736	Sector cadastral:33 Teren neimprejmuit; parte din număr topografic 2617

B. Partea II. Proprietari şi acte

Inscrieri privitoare la dreptul de proprietate şi alte drepturi reale		Referinţe
3273 / 20/03/2025		
Act Normativ nr. Legea 7, din 13/03/1996 emis de PARLAMENTUL ROMÂNIEI;		
B1	Intabulare, drept de PROPRIETATE, dobandit prin Lege, cota actuala 1/1	A1
	1) **NEIDENTIFICAT NEIDENTIFICAT**	
Act Administrativ nr. Adeverința nr. 947, din 26/02/2025 emis de Primăria comunei Poienile Izei;		
B2	se notează posesia faptică în favoarea lui	A1
	1) **MUNTEAN NICOLAE**	

C. Partea III. SARCINI .

Inscrieri privind dezmembramintele dreptului de proprietate, drepturi reale de garanţie şi sarcini	Referinţe
NU SUNT	

Document care conține date cu caracter personal, protejat de prevederile Regulamentului (UE) nr. 679/2016 și Legii 190/2018

Anexa Nr. 1 La Partea I

Teren

Nr cadastral	Suprafaţa (mp)*	Observaţii / Referinţe
	736	parte din număr topografic 2617

* Suprafaţa este determinată in planul de proiecţie Stereo 70.

DETALII LINIARE IMOBIL

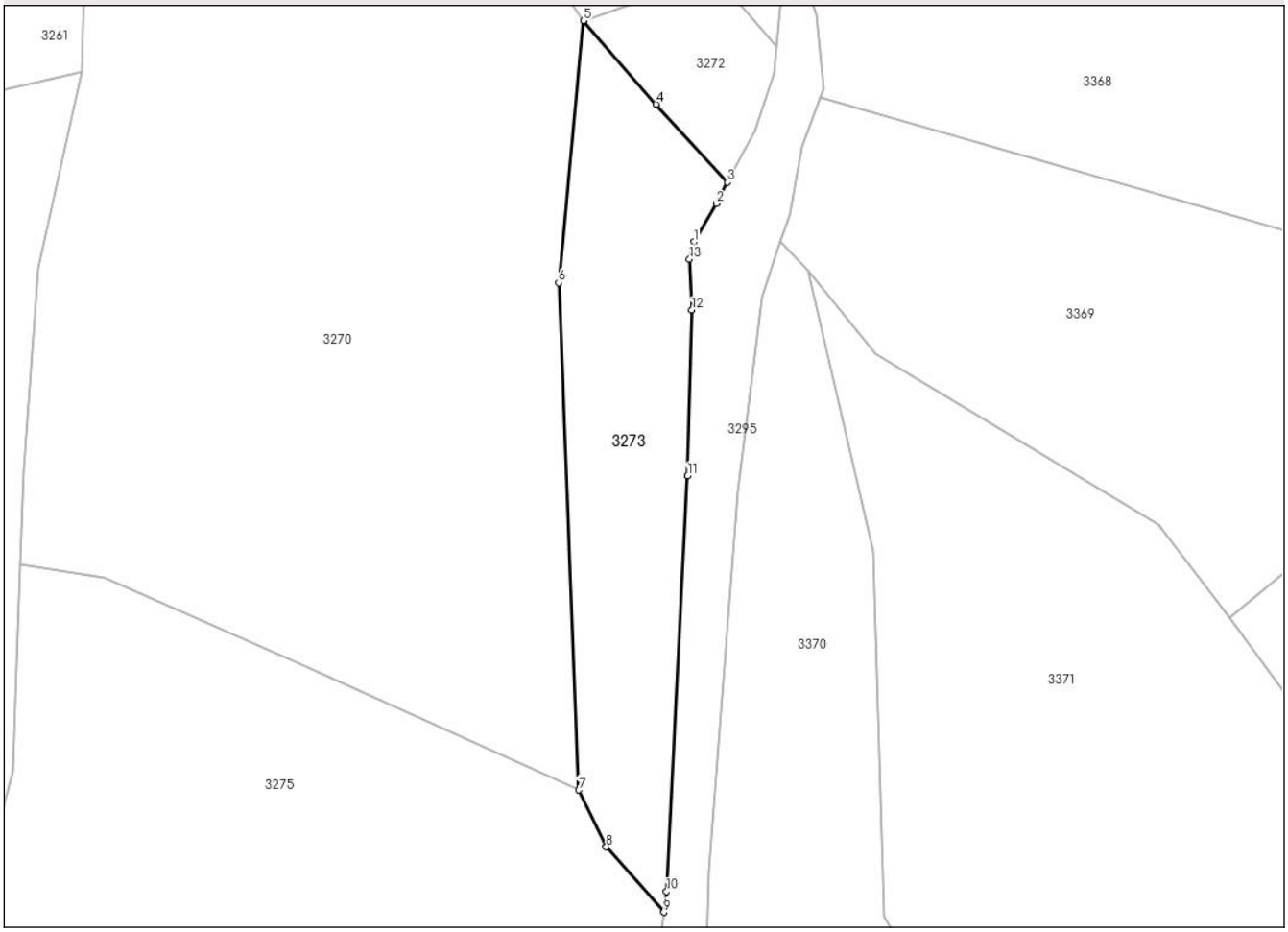

Date referitoare la teren

Crt	Categorie folosință	Intra vilan	Suprafaţa (mp)	Tarla	Parcelă	Nr. topo	Observaţii / Referinţe
1	faneata	NU	736	-	-	-	

Lungime Segmente
1) Valorile lungimilor segmentelor sunt obţinute din proiecţie în plan.

Punct început	X / Y	Punct sfârşit	X / Y	Lungime segment (** (m)
1	435.237,149 688.225,025	2	435.239,151 688.228,468	3.983
2	435.239,151 688.228,468	3	435.240,156 688.230,35	2.134
3	435.240,156 688.230,35	4	435.233,753 688.237,37	9.502
4	435.233,753 688.237,37	5	435.227,227 688.244,852	9.928
5	435.227,227 688.244,852	6	435.225,006 688.221,353	23.604

Document care conține date cu caracter personal, protejat de prevederile Regulamentului (UE) nr. 679/2016 și Legii 190/2018

Punct început	X / Y	Punct sfârşit	X / Y	Lungime segment (** (m)
6	435.225,006 688.221,353	7	435.226,828 688.175,875	45.514
7	435.226,828 688.175,875	8	435.229,268 688.170,775	5.654
8	435.229,268 688.170,775	9	435.234,44 688.164,927	7.807
9	435.234,44 688.164,927	10	435.234,688 688.166,774	1.864
10	435.234,688 688.166,774	11	435.236,588 688.204,059	37.333
11	435.236,588 688.204,059	12	435.236,963 688.218,915	14.861
12	435.236,963 688.218,915	13	435.236,753 688.223,488	4.578
13	435.236,753 688.223,488	1	435.237,149 688.225,025	1.587

** Lungimile segmentelor sunt determinate în planul de proiecţie Stereo 70 şi sunt rotunjite la 1 milimetru.
*** Distanţa dintre puncte este formată din segmente cumulate ce sunt mai mici decât valoarea 1 milimetru.

Document care conține date cu caracter personal, protejat de prevederile Regulamentului (UE) nr. 679/2016 și Legii 190/2018

DATE DESPRE IMOBILUL NR. 3274

Oficiul de Cadastru şi Publicitate Imobiliară MARAMURES
Biroul de Cadastru şi Publicitate Imobiliară Dragomiresti

A. Partea I. Descrierea imobilului

TEREN Extravilan Nr. CF vechi:1251

Adresa: Jud. Maramures

Nr. Crt	Nr cadastral Nr. topografic	Suprafaţa* (mp)	Observaţii / Referinţe
A1		131	Sector cadastral:33 Teren neimprejmuit; parte din număr topografic 2617

B. Partea II. Proprietari şi acte

Inscrieri privitoare la dreptul de proprietate şi alte drepturi reale		Referinţe
3274 / 20/03/2025		
Act Normativ nr. Legea 7, din 13/03/1996 emis de PARLAMENTUL ROMÂNIEI;		
B1	Intabulare, drept de PROPRIETATE, dobandit prin Lege, cota actuala 1/1	A1
	1) **NEIDENTIFICAT NEIDENTIFICAT**	
Act Administrativ nr. Adeverința nr. 842, din 20/02/2025 emis de Primăria comunei Poienile Izei;		
B2	se notează posesia faptică în favoarea lui	A1
	1) **GIURGI VASILE**	

C. Partea III. SARCINI .

Inscrieri privind dezmembramintele dreptului de proprietate, drepturi reale de garanţie şi sarcini	Referinţe
NU SUNT	

Document care conține date cu caracter personal, protejat de prevederile Regulamentului (UE) nr. 679/2016 și Legii 190/2018

Anexa Nr. 1 La Partea I

Teren

Nr cadastral	Suprafaţa (mp)*	Observaţii / Referinţe
	131	parte din număr topografic 2617

* Suprafaţa este determinată in planul de proiecţie Stereo 70.

DETALII LINIARE IMOBIL

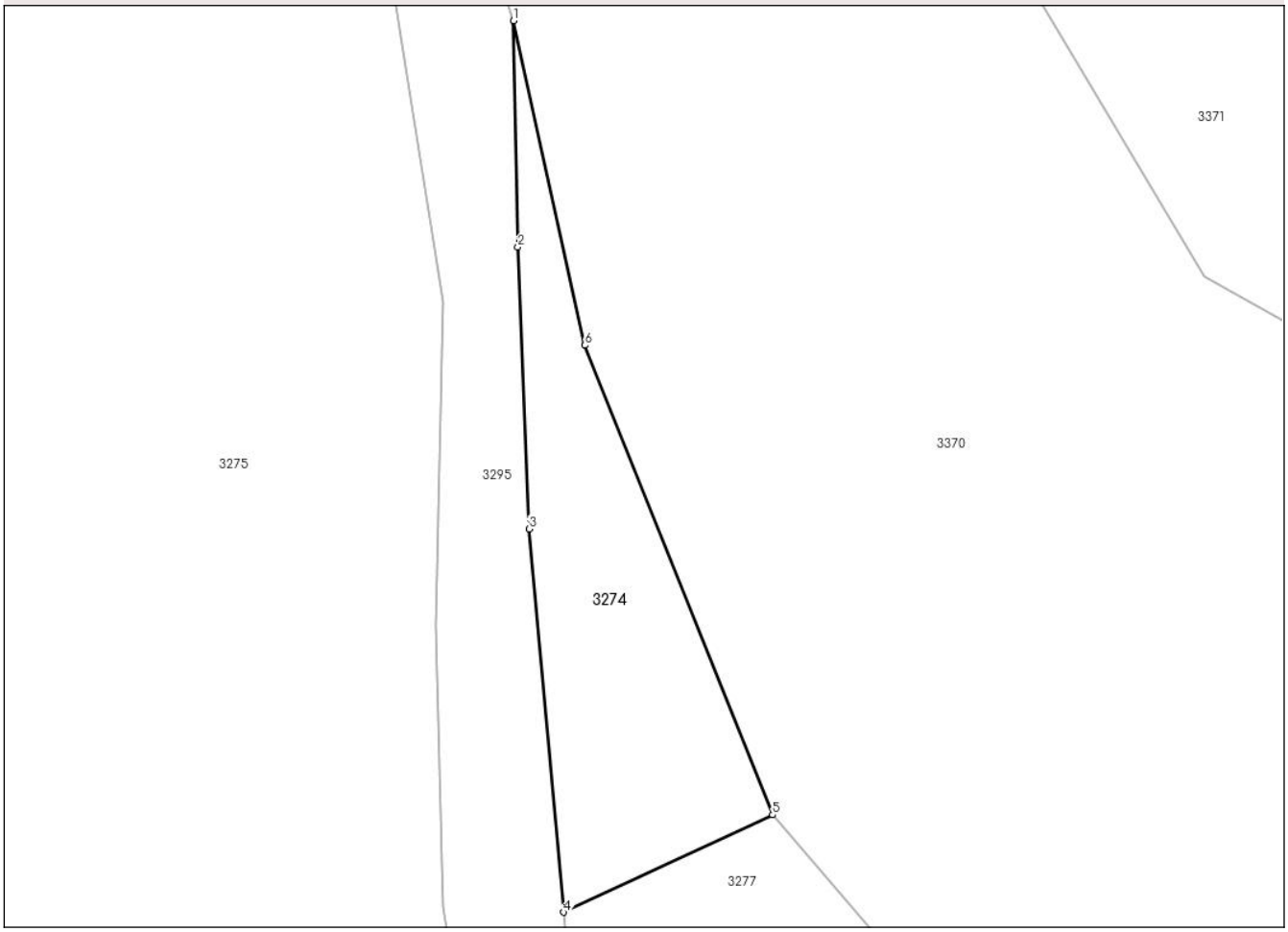

Date referitoare la teren

Crt	Categorie folosință	Intra vilan	Suprafaţa (mp)	Tarla	Parcelă	Nr. topo	Observaţii / Referinţe
1	faneata	NU	131	-	-	-	

Lungime Segmente
1) Valorile lungimilor segmentelor sunt obţinute din proiecţie în plan.

Punct început	X / Y	Punct sfârşit	X / Y	Lungime segment (** (m)
1	435.241,265 688.151,458	2	435.241,433 688.142,736	8.724
2	435.241,433 688.142,736	3	435.241,869 688.131,88	10.865
3	435.241,869 688.131,88	4	435.243,207 688.117,119	14.822
4	435.243,207 688.117,119	5	435.251,258 688.120,871	8.882
5	435.251,258 688.120,871	6	435.244,02 688.138,956	19.48

Document care conține date cu caracter personal, protejat de prevederile Regulamentului (UE) nr. 679/2016 și Legii 190/2018

Punct început	X / Y	Punct sfârşit	X / Y	Lungime segment (** (m)
6	435.244,02 688.138,956	1	435.241,265 688.151,458	12.802

** Lungimile segmentelor sunt determinate în planul de proiecţie Stereo 70 şi sunt rotunjite la 1 milimetru.
*** Distanţa dintre puncte este formată din segmente cumulate ce sunt mai mici decât valoarea 1 milimetru.

Document care conține date cu caracter personal, protejat de prevederile Regulamentului (UE) nr. 679/2016 și Legii 190/2018

DATE DESPRE IMOBILUL NR. 3275

Oficiul de Cadastru şi Publicitate Imobiliară MARAMURES
Biroul de Cadastru şi Publicitate Imobiliară Dragomiresti

A. Partea I. Descrierea imobilului

TEREN Extravilan Nr. CF vechi:1702

Adresa: Jud. Maramures

Nr. Crt	Nr cadastral Nr. topografic	Suprafaţa* (mp)	Observaţii / Referinţe
A1		4.410	Sector cadastral:33 Teren neimprejmuit; parte din număr topografic 2612

B. Partea II. Proprietari şi acte

Inscrieri privitoare la dreptul de proprietate şi alte drepturi reale		Referinţe
3275 / 20/03/2025		
Act Normativ nr. Legea 7, din 13/03/1996 emis de PARLAMENTUL ROMÂNIEI;		
B1	Intabulare, drept de PROPRIETATE, dobandit prin Lege, cota actuala 1/1	A1
	1) **NEIDENTIFICAT NEIDENTIFICAT**	
Act Administrativ nr. Adeverința nr. 843, din 20/02/2025 emis de Primăria comunei Poienile Izei;		
B2	se notează posesia faptică în favoarea lui	A1
	1) **GIURGI VASILE**	

C. Partea III. SARCINI .

Inscrieri privind dezmembramintele dreptului de proprietate, drepturi reale de garanţie şi sarcini	Referinţe
NU SUNT	

Document care conține date cu caracter personal, protejat de prevederile Regulamentului (UE) nr. 679/2016 și Legii 190/2018

Anexa Nr. 1 La Partea I

Teren

Nr cadastral	Suprafaţa (mp)*	Observaţii / Referinţe
	4.410	parte din număr topografic 2612

* Suprafaţa este determinată in planul de proiecţie Stereo 70.

DETALII LINIARE IMOBIL

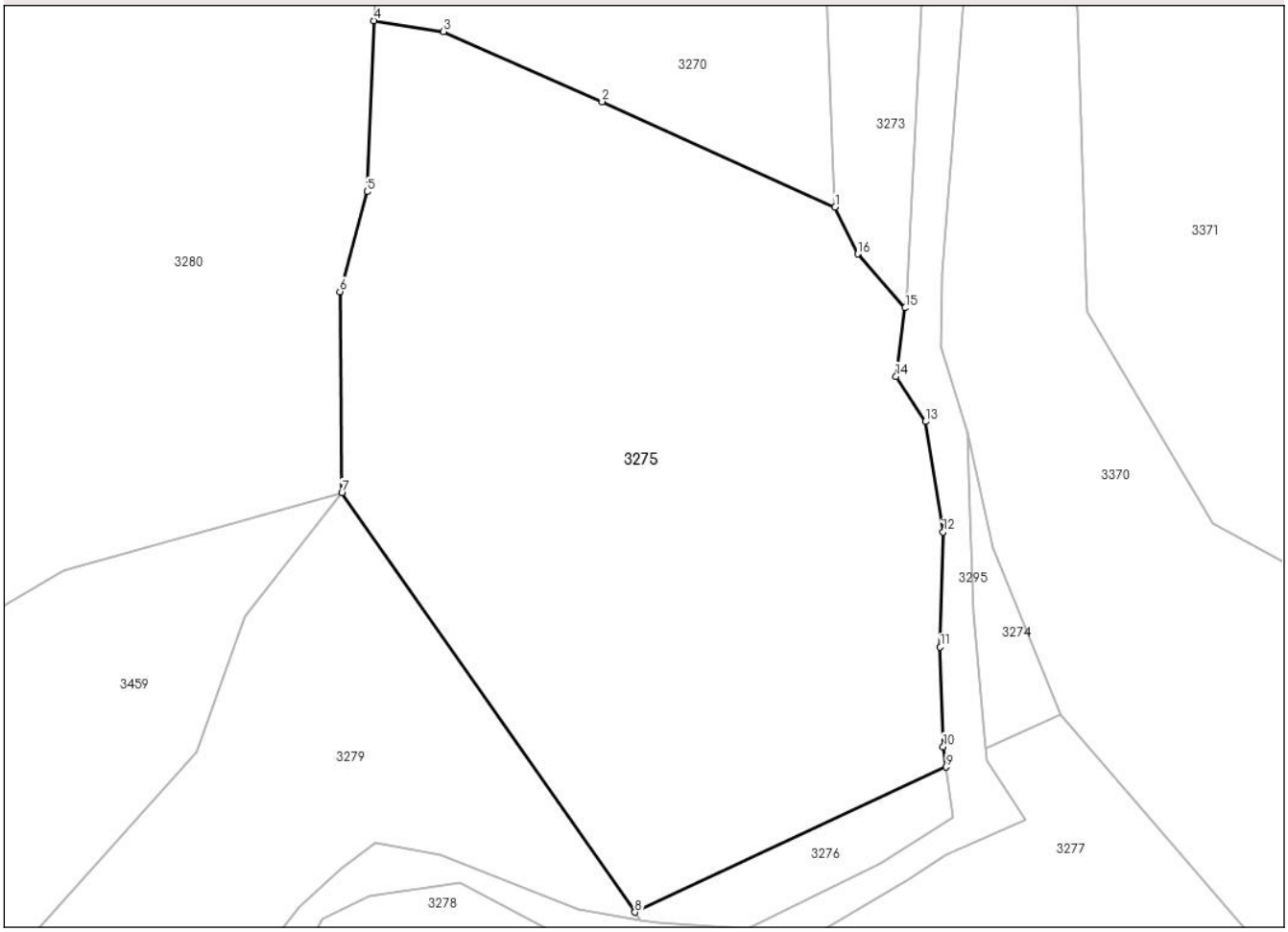

Date referitoare la teren

Crt	Categorie folosință	Intra vilan	Suprafaţa (mp)	Tarla	Parcelă	Nr. topo	Observaţii / Referinţe
1	faneata	NU	4.410	-	-	-	

Lungime Segmente
1) Valorile lungimilor segmentelor sunt obţinute din proiecţie în plan.

Punct început	X / Y	Punct sfârşit	X / Y	Lungime segment (** (m)
1	435.226,828 688.175,875	2	435.201,525 688.187,304	27.764
2	435.201,525 688.187,304	3	435.184,287 688.194,905	18.839
3	435.184,287 688.194,905	4	435.176,711 688.196,085	7.667
4	435.176,711 688.196,085	5	435.176,007 688.177,536	18.562
5	435.176,007 688.177,536	6	435.173,042 688.166,689	11.245

Document care conține date cu caracter personal, protejat de prevederile Regulamentului (UE) nr. 679/2016 și Legii 190/2018

Punct început	X / Y	Punct sfârşit	X / Y	Lungime segment (** (m)
6	435.173,042 688.166,689	7	435.173,246 688.144,844	21.846
7	435.173,246 688.144,844	8	435.205,094 688.099,36	55.526
8	435.205,094 688.099,36	9	435.238,894 688.115,11	37.289
9	435.238,894 688.115,11	10	435.238,566 688.117,315	2.229
10	435.238,566 688.117,315	11	435.238,25 688.128,115	10.805
11	435.238,25 688.128,115	12	435.238,548 688.140,619	12.508
12	435.238,548 688.140,619	13	435.236,644 688.152,601	12.132
13	435.236,644 688.152,601	14	435.233,444 688.157,491	5.844
14	435.233,444 688.157,491	15	435.234,44 688.164,927	7.502
15	435.234,44 688.164,927	16	435.229,268 688.170,775	7.807
16	435.229,268 688.170,775	1	435.226,828 688.175,875	5.654

** Lungimile segmentelor sunt determinate în planul de proiecţie Stereo 70 şi sunt rotunjite la 1 milimetru.
*** Distanţa dintre puncte este formată din segmente cumulate ce sunt mai mici decât valoarea 1 milimetru.

Document care conține date cu caracter personal, protejat de prevederile Regulamentului (UE) nr. 679/2016 și Legii 190/2018

DATE DESPRE IMOBILUL NR. 3276

Oficiul de Cadastru şi Publicitate Imobiliară MARAMURES
Biroul de Cadastru şi Publicitate Imobiliară Dragomiresti

A. Partea I. Descrierea imobilului

TEREN Extravilan Nr. CF vechi:891

Adresa: Jud. Maramures

Nr. Crt	Nr cadastral Nr. topografic	Suprafaţa* (mp)	Observaţii / Referinţe
A1		205	Sector cadastral:33 Teren neimprejmuit; parte din număr topografic 2604

B. Partea II. Proprietari şi acte

Inscrieri privitoare la dreptul de proprietate şi alte drepturi reale		Referinţe
3276 / 20/03/2025		
Act Normativ nr. Legea 7, din 13/03/1996 emis de PARLAMENTUL ROMÂNIEI;		
B1	Intabulare, drept de PROPRIETATE, dobandit prin Lege, cota actuala 1/1	A1
	1) **NEIDENTIFICAT NEIDENTIFICAT**	
Act Administrativ nr. Adeverința nr. 844, din 20/02/2025 emis de Primăria comunei Poienile Izei;		
B2	se notează posesia faptică în favoarea lui	A1
	1) **PUICAR VASILE**	

C. Partea III. SARCINI .

Inscrieri privind dezmembramintele dreptului de proprietate, drepturi reale de garanţie şi sarcini	Referinţe
NU SUNT	

Document care conține date cu caracter personal, protejat de prevederile Regulamentului (UE) nr. 679/2016 și Legii 190/2018

Anexa Nr. 1 La Partea I

Teren

Nr cadastral	Suprafaţa (mp)*	Observaţii / Referinţe
	205	parte din număr topografic 2604

* Suprafaţa este determinată in planul de proiecţie Stereo 70.

DETALII LINIARE IMOBIL

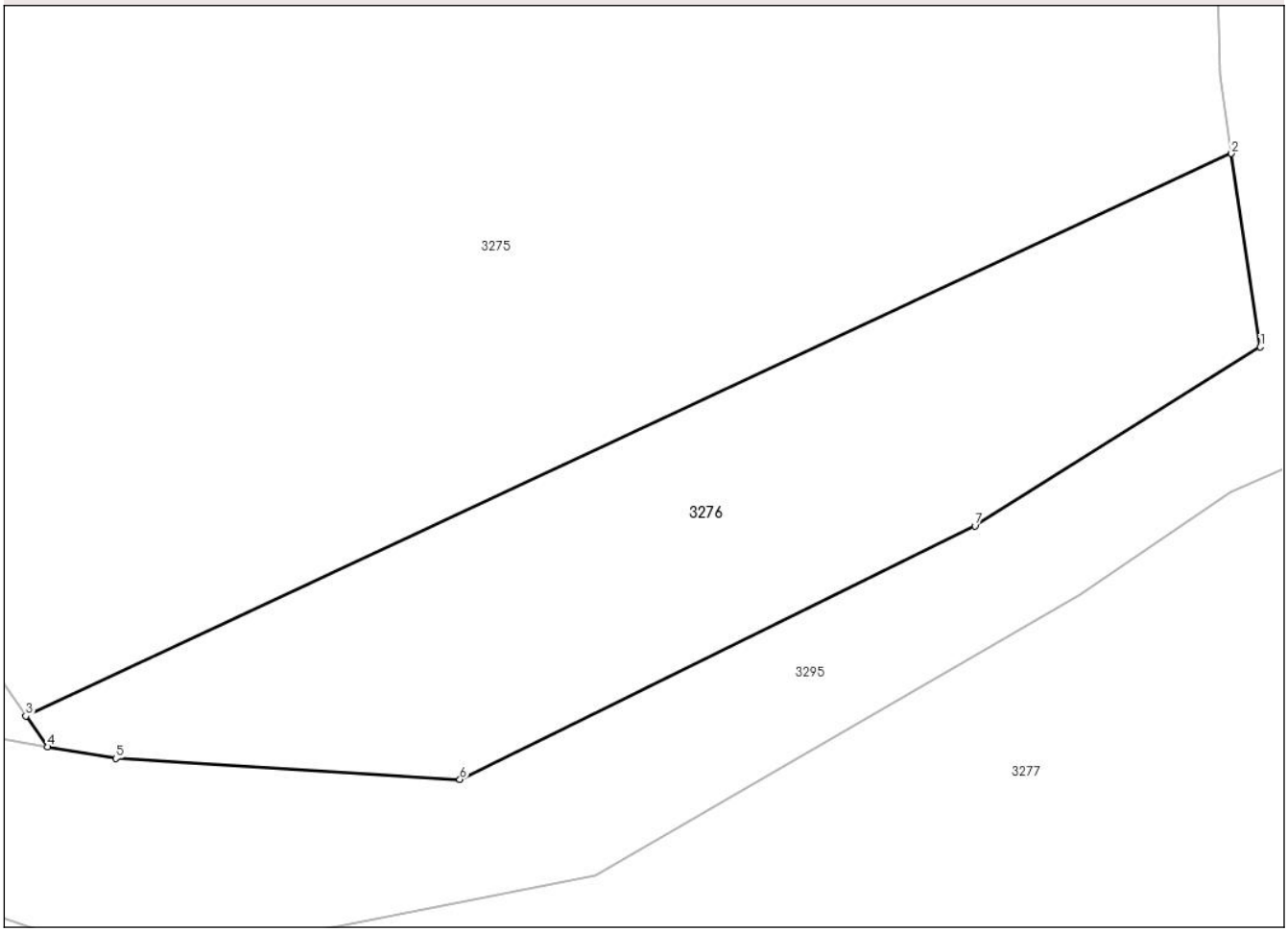

Date referitoare la teren

Crt	Categorie folosință	Intra vilan	Suprafaţa (mp)	Tarla	Parcelă	Nr. topo	Observaţii / Referinţe
1	faneata	NU	205	-	-	-	

Lungime Segmente
1) Valorile lungimilor segmentelor sunt obţinute din proiecţie în plan.

Punct început	X / Y	Punct sfârşit	X / Y	Lungime segment (** (m)
1	435.239,699 688.109,692	2	435.238,894 688.115,11	5.477
2	435.238,894 688.115,11	3	435.205,094 688.099,36	37.289
3	435.205,094 688.099,36	4	435.205,7 688.098,494	1.057
4	435.205,7 688.098,494	5	435.207,613 688.098,171	1.94
5	435.207,613 688.098,171	6	435.217,264 688.097,583	9.669

Document care conține date cu caracter personal, protejat de prevederile Regulamentului (UE) nr. 679/2016 și Legii 190/2018

Punct început	X / Y	Punct sfârşit	X / Y	Lungime segment (** (m)
6	435.217,264 688.097,583	7	435.231,7 688.104,676	16.084
7	435.231,7 688.104,676	1	435.239,699 688.109,692	9.442

** Lungimile segmentelor sunt determinate în planul de proiecţie Stereo 70 şi sunt rotunjite la 1 milimetru.
*** Distanţa dintre puncte este formată din segmente cumulate ce sunt mai mici decât valoarea 1 milimetru.

Document care conține date cu caracter personal, protejat de prevederile Regulamentului (UE) nr. 679/2016 și Legii 190/2018

DATE DESPRE IMOBILUL NR. 3277

Oficiul de Cadastru şi Publicitate Imobiliară MARAMURES
Biroul de Cadastru şi Publicitate Imobiliară Dragomiresti

A. Partea I. Descrierea imobilului

TEREN Extravilan Nr. CF vechi:891

Adresa: Jud. Maramures

Nr. Crt	Nr cadastral Nr. topografic	Suprafaţa* (mp)	Observaţii / Referinţe
A1		6.045	Sector cadastral:33 Teren neimprejmuit; parte din număr topografic 2604

B. Partea II. Proprietari şi acte

Inscrieri privitoare la dreptul de proprietate şi alte drepturi reale		Referinţe
3277 / 20/03/2025		
Act Normativ nr. Legea 7, din 13/03/1996 emis de PARLAMENTUL ROMÂNIEI;		
B1	Intabulare, drept de PROPRIETATE, dobandit prin Lege, cota actuala 1/1	A1
	1) **NEIDENTIFICAT NEIDENTIFICAT**	
Act Administrativ nr. Adeverința nr. 845, din 20/02/2025 emis de Primăria comunei Poienile Izei;		
B2	se notează posesia faptică în favoarea lui	A1
	1) **PUICAR VASILE**	

C. Partea III. SARCINI .

Inscrieri privind dezmembramintele dreptului de proprietate, drepturi reale de garanţie şi sarcini	Referinţe
NU SUNT	

Document care conține date cu caracter personal, protejat de prevederile Regulamentului (UE) nr. 679/2016 și Legii 190/2018

Anexa Nr. 1 La Partea I

Teren

Nr cadastral	Suprafaţa (mp)*	Observaţii / Referinţe
	6.045	parte din număr topografic 2604

* Suprafaţa este determinată in planul de proiecţie Stereo 70.

DETALII LINIARE IMOBIL

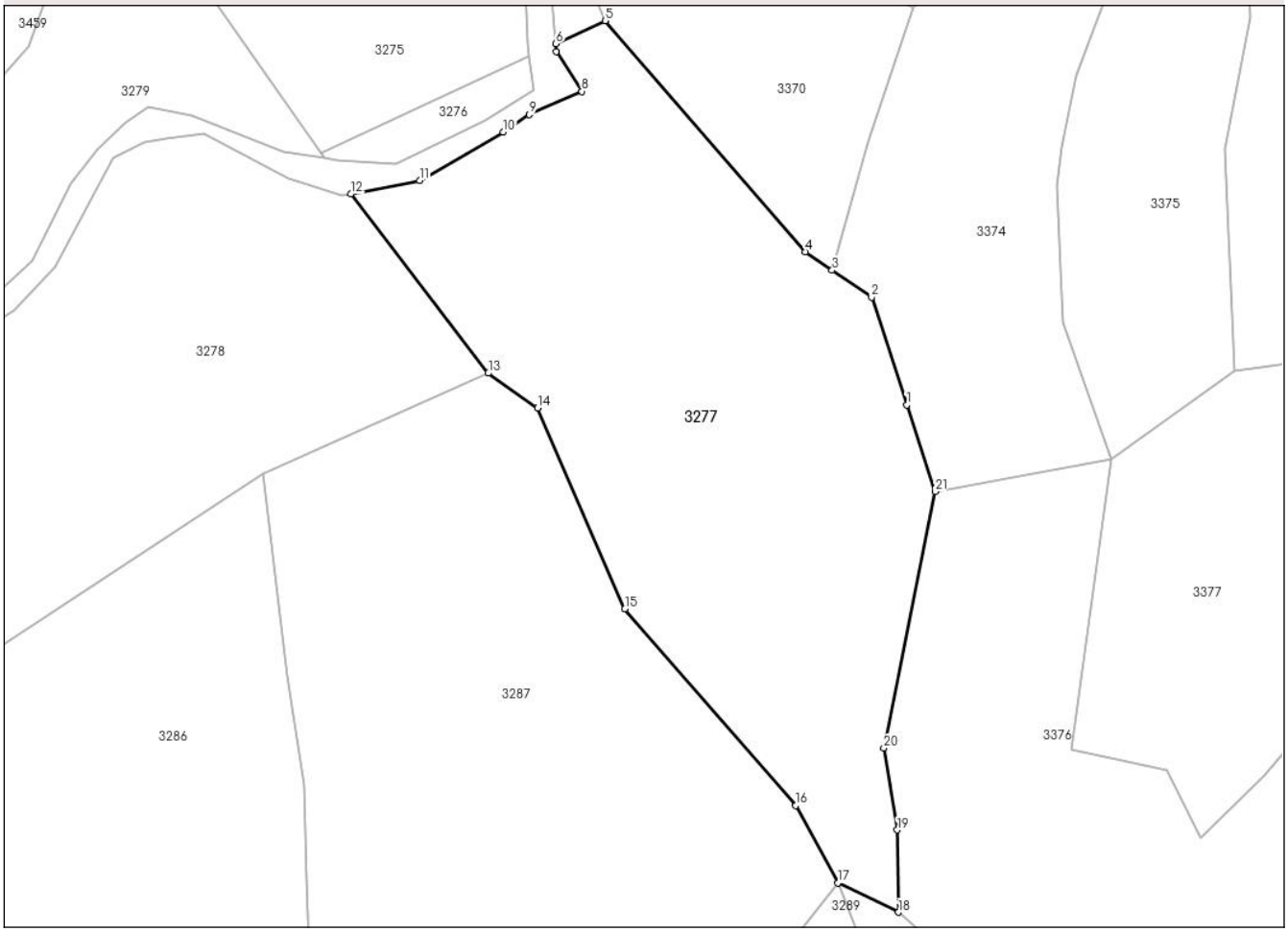

Date referitoare la teren

Crt	Categorie folosință	Intra vilan	Suprafaţa (mp)	Tarla	Parcelă	Nr. topo	Observaţii / Referinţe
1	faneata	NU	6.045	-	-	-	

Lungime Segmente

1) Valorile lungimilor segmentelor sunt obţinute din proiecţie în plan.

Punct început	X / Y	Punct sfârşit	X / Y	Lungime segment (** (m)
1	435.300,329 688.058,425	2	435.294,601 688.075,945	18.433
3	435.288,173 688.080,316	4	435.283,781 688.083,302	5.311
5	435.251,258 688.120,871	6	435.243,207 688.117,119	8.882
7	435.243,319 688.115,879	8	435.247,464 688.109,391	7.699
9	435.238,876 688.105,627	10	435.234,653 688.102,769	5.099

Punct început	X / Y	Punct sfârşit	X / Y	Lungime segment (** (m)
2	435.294,601 688.075,945	3	435.288,173 688.080,316	7.773
4	435.283,781 688.083,302	5	435.251,258 688.120,871	49.691
6	435.243,207 688.117,119	7	435.243,319 688.115,879	1.245
8	435.247,464 688.109,391	9	435.238,876 688.105,627	9.377
10	435.234,653 688.102,769	11	435.221,065 688.094,894	15.705

Document care conține date cu caracter personal, protejat de prevederile Regulamentului (UE) nr. 679/2016 și Legii 190/2018

Punct început	X / Y	Punct sfârşit	X / Y	Lungime segment (** (m)
11	435.221,065 688.094,894	12	435.209,908 688.092,709	11.369
13	435.232,233 688.063,598	14	435.240,283 688.057,974	9.82
15	435.254,455 688.025,281	16	435.282,261 687.993,347	42.343
17	435.289,094 687.980,747	18	435.298,944 687.976,004	10.932
19	435.298,783 687.989,352	20	435.296,588 688.002,673	13.501
21	435.304,926 688.044,365	1	435.300,329 688.058,425	14.792

Punct început	X / Y	Punct sfârşit	X / Y	Lungime segment (** (m)
12	435.209,908 688.092,709	13	435.232,233 688.063,598	36.686
14	435.240,283 688.057,974	15	435.254,455 688.025,281	35.633
16	435.282,261 687.993,347	17	435.289,094 687.980,747	14.334
18	435.298,944 687.976,004	19	435.298,783 687.989,352	13.349
20	435.296,588 688.002,673	21	435.304,926 688.044,365	42.518

** Lungimile segmentelor sunt determinate în planul de proiecţie Stereo 70 şi sunt rotunjite la 1 milimetru.
*** Distanţa dintre puncte este formată din segmente cumulate ce sunt mai mici decât valoarea 1 milimetru.

Document care conține date cu caracter personal, protejat de prevederile Regulamentului (UE) nr. 679/2016 și Legii 190/2018

DATE DESPRE IMOBILUL NR. 3278

Oficiul de Cadastru şi Publicitate Imobiliară MARAMURES
Biroul de Cadastru şi Publicitate Imobiliară Dragomiresti

A. Partea I. Descrierea imobilului

TEREN Extravilan Nr. CF vechi:716

Adresa: Jud. Maramures

Nr. Crt	Nr cadastral Nr. topografic	Suprafaţa* (mp)	Observaţii / Referinţe
A1		5.818	Sector cadastral:33 Teren neimprejmuit; parte din număr topografic 2605/a

B. Partea II. Proprietari şi acte

Inscrieri privitoare la dreptul de proprietate şi alte drepturi reale		Referinţe
3278 / 20/03/2025		
Act Normativ nr. Legea 7, din 13/03/1996 emis de PARLAMENTUL ROMÂNIEI;		
B1	Intabulare, drept de PROPRIETATE, dobandit prin Lege, cota actuala 1/1	A1
	1) **NEIDENTIFICAT NEIDENTIFICAT**	
Act Administrativ nr. Adeverința nr. 846, din 20/02/2025 emis de Primăria comunei Poienile Izei;		
B2	se notează posesia faptică în favoarea lui	A1
	1) **ILIEŞ ANGELA-GABRIELA**	

C. Partea III. SARCINI .

Inscrieri privind dezmembramintele dreptului de proprietate, drepturi reale de garanţie şi sarcini	Referinţe
NU SUNT	

Document care conține date cu caracter personal, protejat de prevederile Regulamentului (UE) nr. 679/2016 și Legii 190/2018

Anexa Nr. 1 La Partea I

Teren

Nr cadastral	Suprafaţa (mp)*	Observaţii / Referinţe
	5.818	parte din număr topografic 2605/a

* Suprafaţa este determinată in planul de proiecţie Stereo 70.

DETALII LINIARE IMOBIL

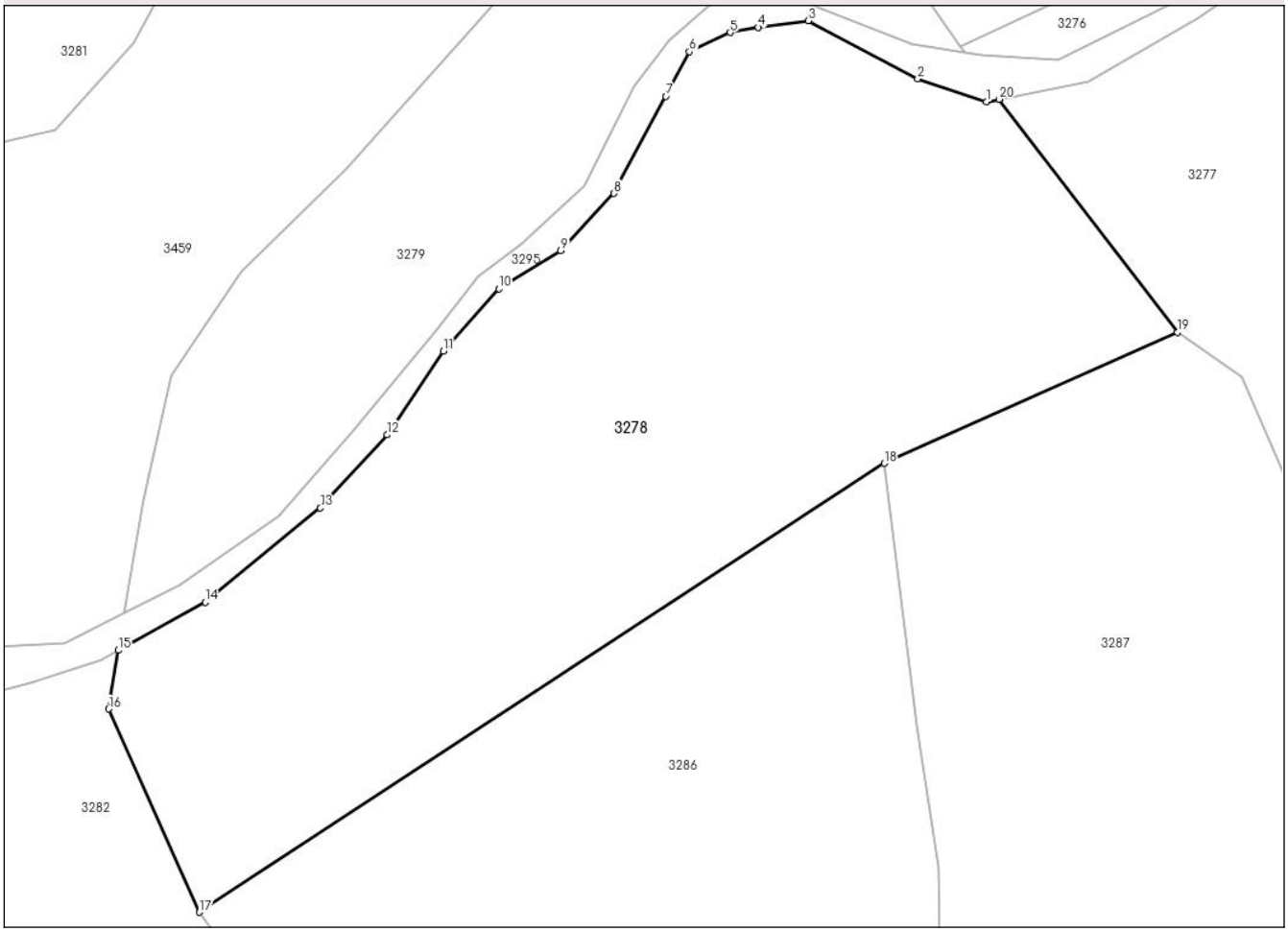

Date referitoare la teren

Crt	Categorie folosință	Intra vilan	Suprafaţa (mp)	Tarla	Parcelă	Nr. topo	Observaţii / Referinţe
1	faneata	NU	5.818	-	-	-	fâneață împădurită

Lungime Segmente
1) Valorile lungimilor segmentelor sunt obţinute din proiecţie în plan.

Punct început	X / Y	Punct sfârşit	X / Y	Lungime segment (** (m)
1	435.208,32 688.092,398	2	435.199,73 688.095,27	9.057
2	435.199,73 688.095,27	3	435.186,049 688.102,532	15.489
3	435.186,049 688.102,532	4	435.179,79 688.101,689	6.316
4	435.179,79 688.101,689	5	435.176,276 688.101,065	3.569
5	435.176,276 688.101,065	6	435.171,157 688.098,664	5.654

Document care conține date cu caracter personal, protejat de prevederile Regulamentului (UE) nr. 679/2016 și Legii 190/2018

Punct început	X / Y	Punct sfârşit	X / Y	Lungime segment (** (m)
6	435.171,157 688.098,664	7	435.168,241 688.093,076	6.303
7	435.168,241 688.093,076	8	435.161,745 688.080,947	13.759
8	435.161,745 688.080,947	9	435.155,094 688.073,789	9.771
9	435.155,094 688.073,789	10	435.147,324 688.069,047	9.103
10	435.147,324 688.069,047	11	435.140,403 688.061,258	10.42
11	435.140,403 688.061,258	12	435.133,37 688.050,774	12.624
12	435.133,37 688.050,774	13	435.124,997 688.041,631	12.398
13	435.124,997 688.041,631	14	435.110,575 688.029,876	18.606
14	435.110,575 688.029,876	15	435.099,727 688.023,843	12.413
15	435.099,727 688.023,843	16	435.098,524 688.016,5	7.441
16	435.098,524 688.016,5	17	435.109,864 687.991,11	27.807
17	435.109,864 687.991,11	18	435.195,554 688.047,209	102.42
18	435.195,554 688.047,209	19	435.232,233 688.063,598	40.174
19	435.232,233 688.063,598	20	435.209,908 688.092,709	36.686
20	435.209,908 688.092,709	1	435.208,32 688.092,398	1.618

** Lungimile segmentelor sunt determinate în planul de proiecţie Stereo 70 şi sunt rotunjite la 1 milimetru.
*** Distanţa dintre puncte este formată din segmente cumulate ce sunt mai mici decât valoarea 1 milimetru.

Document care conține date cu caracter personal, protejat de prevederile Regulamentului (UE) nr. 679/2016 și Legii 190/2018

DATE DESPRE IMOBILUL NR. 3279

Oficiul de Cadastru şi Publicitate Imobiliară MARAMURES
Biroul de Cadastru şi Publicitate Imobiliară Dragomiresti

A. Partea I. Descrierea imobilului

TEREN Extravilan Nr. CF vechi:716

Adresa: Jud. Maramures

Nr. Crt	Nr cadastral Nr. topografic	Suprafaţa* (mp)	Observaţii / Referinţe
A1		3.009	Sector cadastral:33 Teren neimprejmuit; parte din număr topografic 2605/a

B. Partea II. Proprietari şi acte

Inscrieri privitoare la dreptul de proprietate şi alte drepturi reale		Referinţe
3279 / 20/03/2025		
Act Normativ nr. Legea 7, din 13/03/1996 emis de PARLAMENTUL ROMÂNIEI;		
B1	Intabulare, drept de PROPRIETATE, dobandit prin Lege, cota actuala 1/1	A1
	1) **NEIDENTIFICAT NEIDENTIFICAT**	
Act Administrativ nr. Adeverința nr. 847, din 20/02/2025 emis de Primăria comunei Poienile Izei;		
B2	se notează posesia faptică în favoarea lui	A1
	1) **ILIEȘ ANGELA-GABRIELA**	

C. Partea III. SARCINI .

Inscrieri privind dezmembramintele dreptului de proprietate, drepturi reale de garanţie şi sarcini	Referinţe
NU SUNT	

Document care conține date cu caracter personal, protejat de prevederile Regulamentului (UE) nr. 679/2016 și Legii 190/2018

Anexa Nr. 1 La Partea I

Teren

Nr cadastral	Suprafaţa (mp)*	Observaţii / Referinţe
	3.009	parte din număr topografic 2605/a

* Suprafaţa este determinată in planul de proiecţie Stereo 70.

DETALII LINIARE IMOBIL

Date referitoare la teren

Crt	Categorie folosință	Intra vilan	Suprafaţa (mp)	Tarla	Parcelă	Nr. topo	Observaţii / Referinţe
1	faneata	NU	3.009	-	-	-	fâneață împădurită

Lungime Segmente

1) Valorile lungimilor segmentelor sunt obţinute din proiecţie în plan.

Punct început	X / Y	Punct sfârşit	X / Y	Lungime segment (** (m)
1	435.183,922 688.105,541	2	435.199,006 688.099,624	16.203
3	435.205,7 688.098,494	4	435.205,094 688.099,36	1.057
5	435.173,246 688.144,844	6	435.162,699 688.131,486	17.02
7	435.157,411 688.116,712	8	435.128,188 688.084,066	43.815
9	435.115,044 688.071,213	10	435.106,304 688.058,21	15.667

Punct început	X / Y	Punct sfârşit	X / Y	Lungime segment (** (m)
2	435.199,006 688.099,624	3	435.205,7 688.098,494	6.789
4	435.205,094 688.099,36	5	435.173,246 688.144,844	55.526
6	435.162,699 688.131,486	7	435.157,411 688.116,712	15.692
8	435.128,188 688.084,066	9	435.115,044 688.071,213	18.384
10	435.106,304 688.058,21	11	435.102,805 688.042,639	15.959

Document care conține date cu caracter personal, protejat de prevederile Regulamentului (UE) nr. 679/2016 și Legii 190/2018

Punct început	X / Y	Punct sfârşit	X / Y	Lungime segment (** (m)
11	435.102,805 688.042,639	12	435.100,481 688.028,451	14.377
13	435.107,441 688.031,962	14	435.119,858 688.040,618	15.136
15	435.129,128 688.051,295	16	435.139,458 688.063,829	16.242
17	435.144,767 688.070,606	18	435.150,24 688.074,65	6.805
19	435.158,029 688.081,886	20	435.164,264 688.094,379	13.962
21	435.168,581 688.099,995	22	435.173,257 688.104,192	6.283
23	435.176,879 688.106,826	1	435.183,922 688.105,541	7.159

Punct început	X / Y	Punct sfârşit	X / Y	Lungime segment (** (m)
12	435.100,481 688.028,451	13	435.107,441 688.031,962	7.795
14	435.119,858 688.040,618	15	435.129,128 688.051,295	14.14
16	435.139,458 688.063,829	17	435.144,767 688.070,606	8.609
18	435.150,24 688.074,65	19	435.158,029 688.081,886	10.631
20	435.164,264 688.094,379	21	435.168,581 688.099,995	7.083
22	435.173,257 688.104,192	23	435.176,879 688.106,826	4.478

** Lungimile segmentelor sunt determinate în planul de proiecţie Stereo 70 şi sunt rotunjite la 1 milimetru.
*** Distanţa dintre puncte este formată din segmente cumulate ce sunt mai mici decât valoarea 1 milimetru.

Document care conține date cu caracter personal, protejat de prevederile Regulamentului (UE) nr. 679/2016 și Legii 190/2018

DATE DESPRE IMOBILUL NR. 3280

Oficiul de Cadastru şi Publicitate Imobiliară MARAMURES
Biroul de Cadastru şi Publicitate Imobiliară Dragomiresti

A. Partea I. Descrierea imobilului

TEREN Extravilan Nr. CF vechi:1702

Adresa: Jud. Maramures

Nr. Crt	Nr cadastral Nr. topografic	Suprafaţa* (mp)	Observaţii / Referinţe
A1		7.325	Sector cadastral:33 Teren neimprejmuit; parte din număr topografic 2612

B. Partea II. Proprietari şi acte

Inscrieri privitoare la dreptul de proprietate şi alte drepturi reale		Referinţe
3280 / 20/03/2025		
Act Normativ nr. Legea 7, din 13/03/1996 emis de PARLAMENTUL ROMÂNIEI;		
B1	Intabulare, drept de PROPRIETATE, dobandit prin Lege, cota actuala 1/1	A1
	1) **NEIDENTIFICAT NEIDENTIFICAT**	
Act Administrativ nr. Adeverința nr. 849, din 20/02/2025 emis de Primăria comunei Poienile Izei;		
B2	se notează posesia faptică în favoarea lui	A1
	1) **BILȚ IONEL**	

C. Partea III. SARCINI .

Inscrieri privind dezmembramintele dreptului de proprietate, drepturi reale de garanţie şi sarcini	Referinţe
NU SUNT	

Document care conține date cu caracter personal, protejat de prevederile Regulamentului (UE) nr. 679/2016 și Legii 190/2018

Anexa Nr. 1 La Partea I

Teren

Nr cadastral	Suprafaţa (mp)*	Observaţii / Referinţe
	7.325	parte din număr topografic 2612

* Suprafaţa este determinată in planul de proiecţie Stereo 70.

DETALII LINIARE IMOBIL

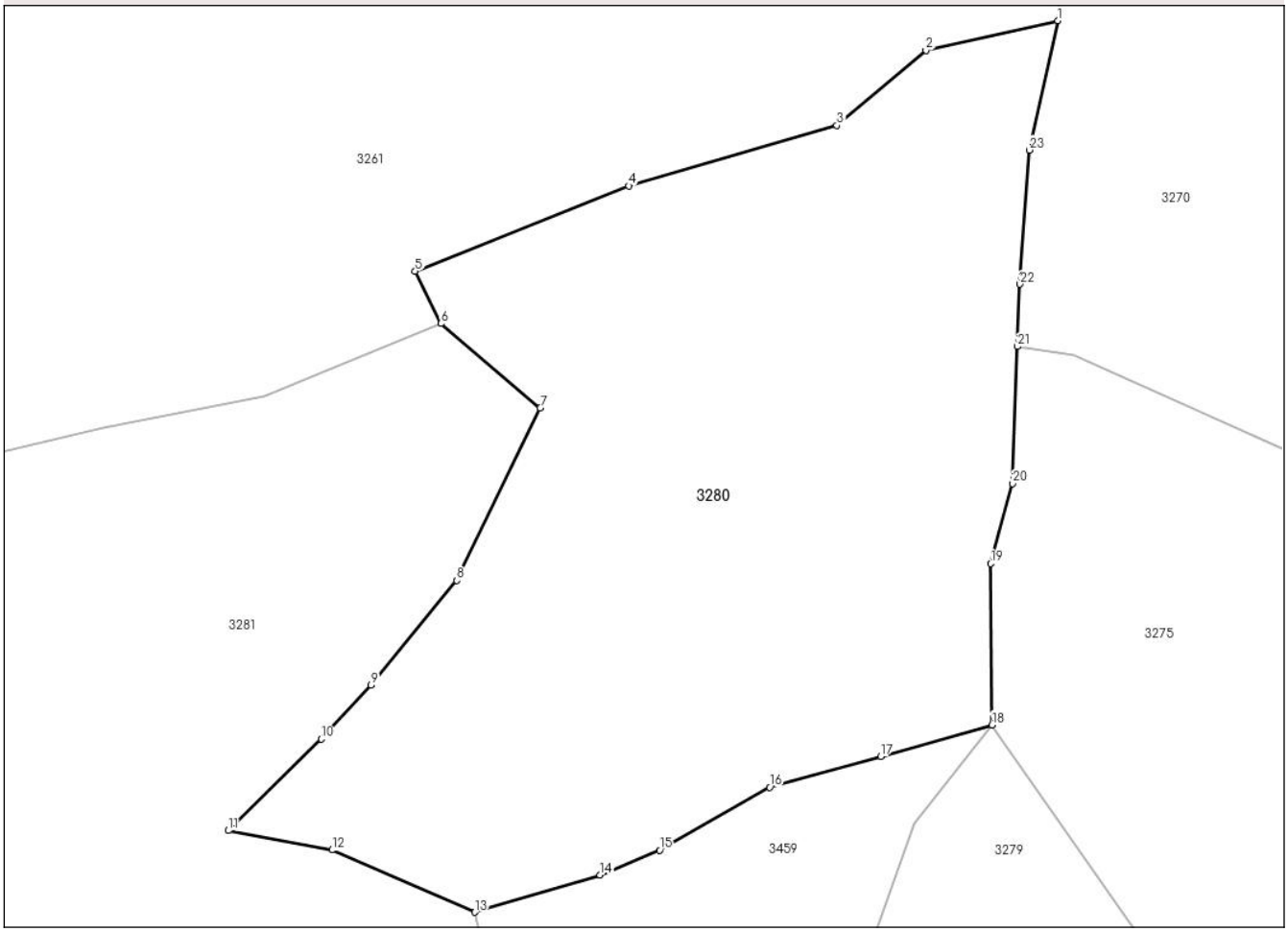

Date referitoare la teren

Crt	Categorie folosință	Intra vilan	Suprafaţa (mp)	Tarla	Parcelă	Nr. topo	Observaţii / Referinţe
1	faneata	NU	7.325	-	-	-	fâneață împădurită

Lungime Segmente
1) Valorile lungimilor segmentelor sunt obţinute din proiecţie în plan.

Punct început	X / Y	Punct sfârşit	X / Y	Lungime segment (** (m)
1	435.182,17 688.240,235	2	435.164,289 688.236,192	18.332
3	435.152,193 688.226,05	4	435.123,987 688.217,847	29.375
5	435.095,004 688.206,277	6	435.098,484 688.199,201	7.885
7	435.111,962 688.187,759	8	435.100,675 688.164,397	25.946
9	435.089,022 688.150,211	10	435.082,291 688.142,909	9.931

Punct început	X / Y	Punct sfârşit	X / Y	Lungime segment (** (m)
2	435.164,289 688.236,192	3	435.152,193 688.226,05	15.785
4	435.123,987 688.217,847	5	435.095,004 688.206,277	31.207
6	435.098,484 688.199,201	7	435.111,962 688.187,759	17.68
8	435.100,675 688.164,397	9	435.089,022 688.150,211	18.359
10	435.082,291 688.142,909	11	435.069,676 688.130,51	17.688

Document care conține date cu caracter personal, protejat de prevederile Regulamentului (UE) nr. 679/2016 și Legii 190/2018

Punct început	X / Y	Punct sfârşit	X / Y	Lungime segment (** (m)
11	435.069,676 688.130,51	12	435.083,731 688.127,879	14.299
13	435.103,088 688.119,459	14	435.120,081 688.124,488	17.722
15	435.128,163 688.127,85	16	435.143,087 688.136,38	17.19
17	435.158,144 688.140,572	18	435.173,246 688.144,844	15.695
19	435.173,042 688.166,689	20	435.176,007 688.177,536	11.245
21	435.176,711 688.196,085	22	435.177,032 688.204,536	8.457
23	435.178,319 688.222,714	1	435.182,17 688.240,235	17.939

Punct început	X / Y	Punct sfârşit	X / Y	Lungime segment (** (m)
12	435.083,731 688.127,879	13	435.103,088 688.119,459	21.109
14	435.120,081 688.124,488	15	435.128,163 688.127,85	8.753
16	435.143,087 688.136,38	17	435.158,144 688.140,572	15.63
18	435.173,246 688.144,844	19	435.173,042 688.166,689	21.846
20	435.176,007 688.177,536	21	435.176,711 688.196,085	18.562
22	435.177,032 688.204,536	23	435.178,319 688.222,714	18.224

** Lungimile segmentelor sunt determinate în planul de proiecţie Stereo 70 şi sunt rotunjite la 1 milimetru.
*** Distanţa dintre puncte este formată din segmente cumulate ce sunt mai mici decât valoarea 1 milimetru.

Document care conține date cu caracter personal, protejat de prevederile Regulamentului (UE) nr. 679/2016 și Legii 190/2018

DATE DESPRE IMOBILUL NR. 3281

Oficiul de Cadastru şi Publicitate Imobiliară MARAMURES
Biroul de Cadastru şi Publicitate Imobiliară Dragomiresti

A. Partea I. Descrierea imobilului

TEREN Extravilan Nr. CF vechi:1702

Adresa: Jud. Maramures

Nr. Crt	Nr cadastral Nr. topografic	Suprafaţa* (mp)	Observaţii / Referinţe
A1		8.670	Sector cadastral:33 Teren neimprejmuit; parte din număr topografic 2612

B. Partea II. Proprietari şi acte

Inscrieri privitoare la dreptul de proprietate şi alte drepturi reale		Referinţe
3281 / 20/03/2025		
Act Normativ nr. Legea 7, din 13/03/1996 emis de PARLAMENTUL ROMÂNIEI;		
B1	Intabulare, drept de PROPRIETATE, dobandit prin Lege, cota actuala 1/1	A1
	1) **NEIDENTIFICAT NEIDENTIFICAT**	
Act Administrativ nr. Adeverința nr. 850, din 20/02/2025 emis de Primăria comunei Poienile Izei;		
B2	se notează posesia faptică în favoarea lui	A1
	1) **BALEA MARIA**	

C. Partea III. SARCINI .

Inscrieri privind dezmembramintele dreptului de proprietate, drepturi reale de garanţie şi sarcini	Referinţe
NU SUNT	

Anexa Nr. 1 La Partea I

Teren

Nr cadastral	Suprafaţa (mp)*	Observaţii / Referinţe
	8.670	parte din număr topografic 2612

* Suprafaţa este determinată in planul de proiecţie Stereo 70.

DETALII LINIARE IMOBIL

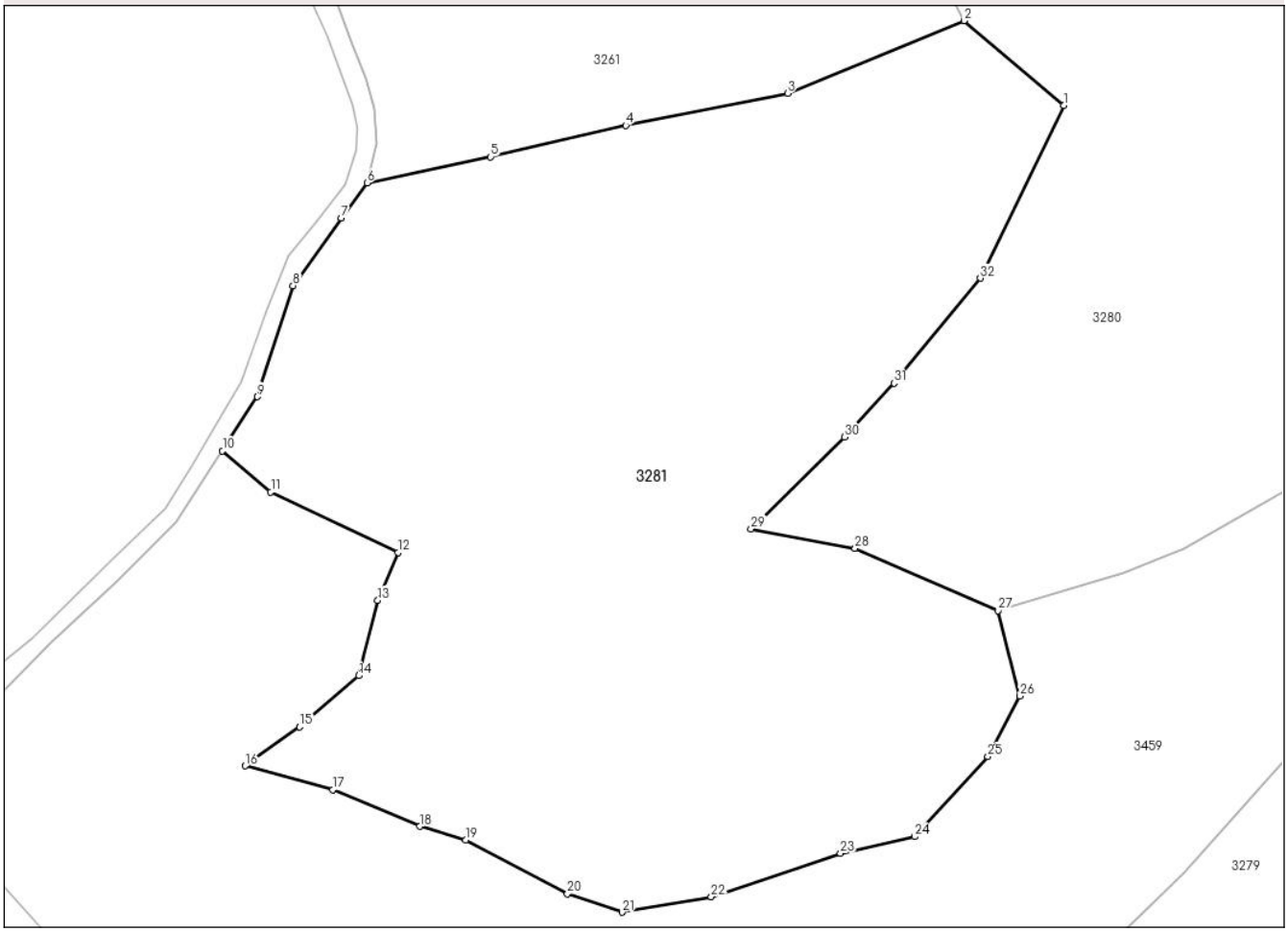

Date referitoare la teren

Crt	Categorie folosință	Intra vilan	Suprafaţa (mp)	Tarla	Parcelă	Nr. topo	Observaţii / Referinţe
1	faneata	NU	3.000	-	-	-	
2	faneata	NU	5.670	-	-	-	fâneață împădurită

Lungime Segmente

1) Valorile lungimilor segmentelor sunt obţinute din proiecţie în plan.

Punct început	X / Y	Punct sfârşit	X / Y	Lungime segment (** (m)
1	435.111,962 688.187,759	2	435.098,484 688.199,201	17.68
3	435.074,596 688.189,388	4	435.052,698 688.185,051	22.323
5	435.034,414 688.180,805	6	435.017,704 688.177,27	17.08
7	435.014,224 688.172,53	8	435.007,669 688.163,385	11.252

Punct început	X / Y	Punct sfârşit	X / Y	Lungime segment (** (m)
2	435.098,484 688.199,201	3	435.074,596 688.189,388	25.825
4	435.052,698 688.185,051	5	435.034,414 688.180,805	18.771
6	435.017,704 688.177,27	7	435.014,224 688.172,53	5.88
8	435.007,669 688.163,385	9	435.002,879 688.148,367	15.763

Document care conține date cu caracter personal, protejat de prevederile Regulamentului (UE) nr. 679/2016 și Legii 190/2018

Punct început	X / Y	Punct sfârşit	X / Y	Lungime segment (** (m)
9	435.002,879 688.148,367	10	434.998,137 688.141,067	8.705
11	435.004,668 688.135,483	12	435.021,89 688.127,333	19.053
13	435.019,155 688.120,86	14	435.016,554 688.110,662	10.524
15	435.008,564 688.103,733	16	435.001,218 688.098,484	9.029
17	435.013,072 688.095,265	18	435.024,831 688.090,294	12.767
19	435.031,048 688.088,462	20	435.044,8 688.081,189	15.557
21	435.052,213 688.078,695	22	435.064,264 688.080,783	12.231
23	435.081,762 688.086,644	24	435.091,783 688.088,916	10.275
25	435.101,723 688.099,732	26	435.106,057 688.107,912	9.257
27	435.103,088 688.119,459	28	435.083,731 688.127,879	21.109
29	435.069,676 688.130,51	30	435.082,291 688.142,909	17.688
31	435.089,022 688.150,211	32	435.100,675 688.164,397	18.359

Punct început	X / Y	Punct sfârşit	X / Y	Lungime segment (** (m)
10	434.998,137 688.141,067	11	435.004,668 688.135,483	8.593
12	435.021,89 688.127,333	13	435.019,155 688.120,86	7.027
14	435.016,554 688.110,662	15	435.008,564 688.103,733	10.576
16	435.001,218 688.098,484	17	435.013,072 688.095,265	12.283
18	435.024,831 688.090,294	19	435.031,048 688.088,462	6.481
20	435.044,8 688.081,189	21	435.052,213 688.078,695	7.821
22	435.064,264 688.080,783	23	435.081,762 688.086,644	18.453
24	435.091,783 688.088,916	25	435.101,723 688.099,732	14.69
26	435.106,057 688.107,912	27	435.103,088 688.119,459	11.923
28	435.083,731 688.127,879	29	435.069,676 688.130,51	14.299
30	435.082,291 688.142,909	31	435.089,022 688.150,211	9.931
32	435.100,675 688.164,397	1	435.111,962 688.187,759	25.946

** Lungimile segmentelor sunt determinate în planul de proiecţie Stereo 70 şi sunt rotunjite la 1 milimetru.
*** Distanţa dintre puncte este formată din segmente cumulate ce sunt mai mici decât valoarea 1 milimetru.

Document care conține date cu caracter personal, protejat de prevederile Regulamentului (UE) nr. 679/2016 și Legii 190/2018

DATE DESPRE IMOBILUL NR. 3282

Oficiul de Cadastru şi Publicitate Imobiliară MARAMURES
Biroul de Cadastru şi Publicitate Imobiliară Dragomiresti

A. Partea I. Descrierea imobilului

TEREN Extravilan Nr. CF vechi:1702

Adresa: Jud. Maramures

Nr. Crt	Nr cadastral Nr. topografic	Suprafaţa* (mp)	Observaţii / Referinţe
A1		19.155	Sector cadastral:33 Teren neimprejmuit; parte din număr topografic 2612. Imobil traversat de limita unităților administrativ-teritoriale Poienile Izei și Botiza

B. Partea II. Proprietari şi acte

Inscrieri privitoare la dreptul de proprietate şi alte drepturi reale		Referinţe
3282 / 20/03/2025		
Act Normativ nr. Legea 7, din 13/03/1996 emis de PARLAMENTUL ROMÂNIEI;		
B1	Intabulare, drept de PROPRIETATE, dobandit prin Lege, cota actuala 1/1	A1
	1) **NEIDENTIFICAT NEIDENTIFICAT**	
3281 / 20/03/2025		
Act Administrativ nr. Adeverința nr. 851, din 20/02/2025 emis de Primăria comunei Poienile Izei;		
B2	se notează posesia faptică în favoarea lui	A1
	1) **BÎRLEA MIRELA-LĂCRIMIOARA**	

C. Partea III. SARCINI .

Inscrieri privind dezmembramintele dreptului de proprietate, drepturi reale de garanţie şi sarcini	Referinţe
NU SUNT	

Document care conține date cu caracter personal, protejat de prevederile Regulamentului (UE) nr. 679/2016 și Legii 190/2018

Anexa Nr. 1 La Partea I

Teren

Nr cadastral	Suprafaţa (mp)*	Observaţii / Referinţe
	19.155	parte din număr topografic 2612. Imobil traversat de limita unităților administrativ-teritoriale Poienile Izei și Botiza

* Suprafaţa este determinată in planul de proiecţie Stereo 70.

DETALII LINIARE IMOBIL

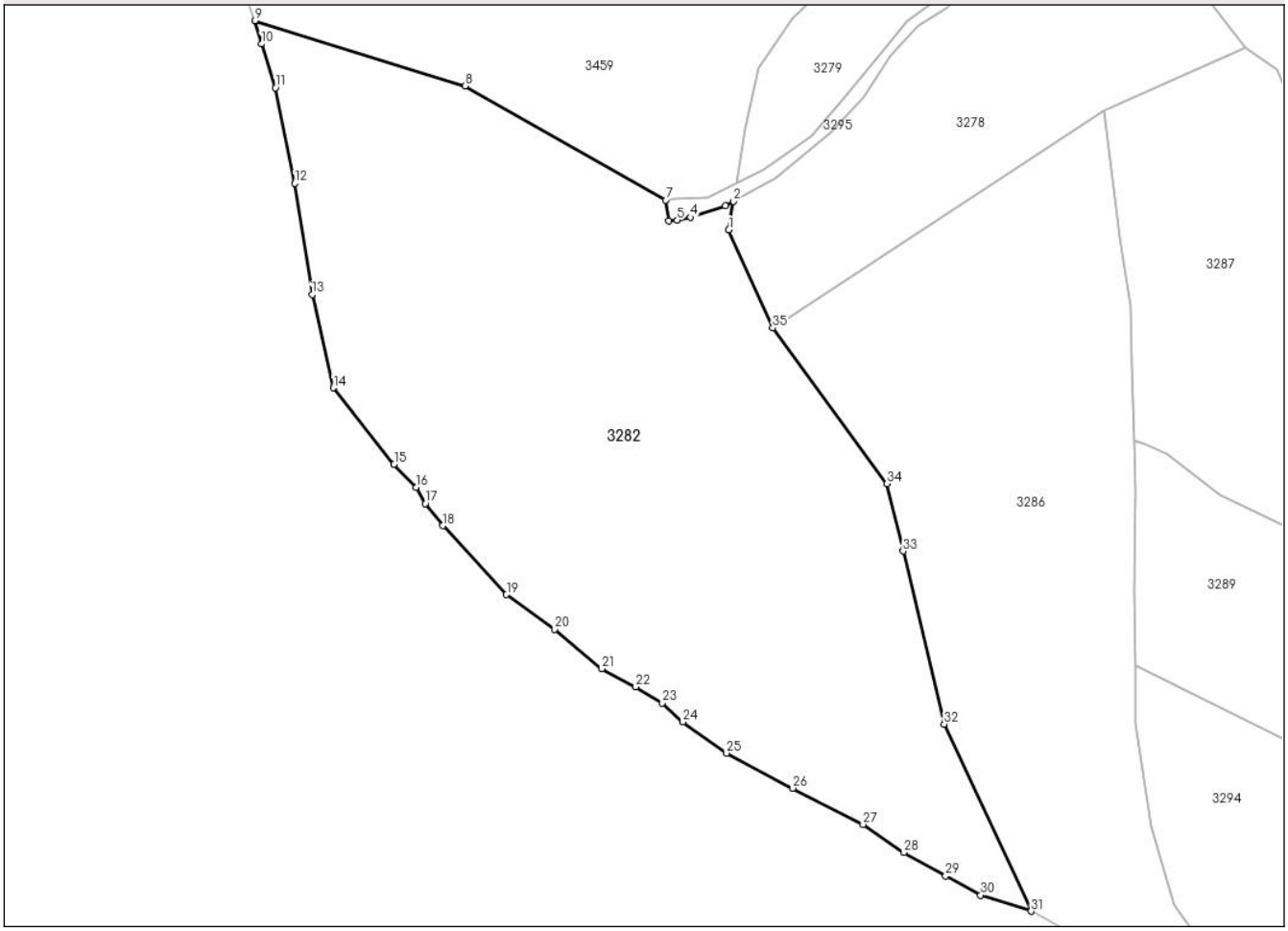

Date referitoare la teren

Crt	Categorie folosință	Intra vilan	Suprafaţa (mp)	Tarla	Parcelă	Nr. topo	Observaţii / Referinţe
1	faneata	NU	19.155	-	-	-	fâneață împădurită

Lungime Segmente

1) Valorile lungimilor segmentelor sunt obţinute din proiecţie în plan.

Punct început	X / Y	Punct sfârşit	X / Y	Lungime segment (** (m)
1	435.098,524 688.016,5	2	435.099,727 688.023,843	7.441
3	435.097,638 688.022,681	4	435.088,633 688.019,695	9.487
5	435.085,173 688.018,909	6	435.082,942 688.018,827	2.233
7	435.082,219 688.024,166	8	435.030,293 688.053,714	59.744
9	434.975,945 688.070,561	10	434.977,634 688.064,527	6.266

Punct început	X / Y	Punct sfârşit	X / Y	Lungime segment (** (m)
2	435.099,727 688.023,843	3	435.097,638 688.022,681	2.39
4	435.088,633 688.019,695	5	435.085,173 688.018,909	3.548
6	435.082,942 688.018,827	7	435.082,219 688.024,166	5.388
8	435.030,293 688.053,714	9	434.975,945 688.070,561	56.899
10	434.977,634 688.064,527	11	434.981,24 688.053,209	11.879

Document care conține date cu caracter personal, protejat de prevederile Regulamentului (UE) nr. 679/2016 și Legii 190/2018

Punct început	X / Y	Punct sfârşit	X / Y	Lungime segment (** (m)
11	434.981,24 688.053,209	12	434.986,225 688.028,461	25.245
13	434.990,699 687.999,675	14	434.996,233 687.975,587	24.716
15	435.011,929 687.955,831	16	435.017,639 687.949,798	8.307
17	435.020,009 687.945,626	18	435.024,524 687.939,924	7.273
19	435.040,978 687.922,111	20	435.053,439 687.913,131	15.36
21	435.065,669 687.902,93	22	435.074,443 687.898,251	9.944
23	435.081,323 687.894,068	24	435.086,639 687.889,195	7.212
25	435.097,956 687.881,087	26	435.115,047 687.872,028	19.343
27	435.133,237 687.862,645	28	435.143,825 687.855,38	12.841
29	435.154,587 687.849,338	30	435.163,636 687.844,339	10.338
31	435.176,729 687.840,187	32	435.154,223 687.888,566	53.358
33	435.143,613 687.933,329	34	435.139,475 687.950,788	17.943
35	435.109,864 687.991,11	1	435.098,524 688.016,5	27.807

Punct început	X / Y	Punct sfârşit	X / Y	Lungime segment (** (m)
12	434.986,225 688.028,461	13	434.990,699 687.999,675	29.132
14	434.996,233 687.975,587	15	435.011,929 687.955,831	25.232
16	435.017,639 687.949,798	17	435.020,009 687.945,626	4.798
18	435.024,524 687.939,924	19	435.040,978 687.922,111	24.249
20	435.053,439 687.913,131	21	435.065,669 687.902,93	15.926
22	435.074,443 687.898,251	23	435.081,323 687.894,068	8.052
24	435.086,639 687.889,195	25	435.097,956 687.881,087	13.922
26	435.115,047 687.872,028	27	435.133,237 687.862,645	20.467
28	435.143,825 687.855,38	29	435.154,587 687.849,338	12.342
30	435.163,636 687.844,339	31	435.176,729 687.840,187	13.736
32	435.154,223 687.888,566	33	435.143,613 687.933,329	46.003
34	435.139,475 687.950,788	35	435.109,864 687.991,11	50.027

** Lungimile segmentelor sunt determinate în planul de proiecţie Stereo 70 şi sunt rotunjite la 1 milimetru.
*** Distanţa dintre puncte este formată din segmente cumulate ce sunt mai mici decât valoarea 1 milimetru.

Document care conține date cu caracter personal, protejat de prevederile Regulamentului (UE) nr. 679/2016 și Legii 190/2018

DATE DESPRE IMOBILUL NR. 3286

Oficiul de Cadastru şi Publicitate Imobiliară MARAMURES
Biroul de Cadastru şi Publicitate Imobiliară Dragomiresti

A. Partea I. Descrierea imobilului

TEREN Extravilan Nr. CF vechi:891, 1726

Adresa: Jud. Maramures

Nr. Crt	Nr cadastral Nr. topografic	Suprafaţa* (mp)	Observaţii / Referinţe
A1		11.899	Sector cadastral:33 Teren neimprejmuit; parte din număr topografic 2604, 2603. Imobil traversat de limita unităților administrativ-teritoriale Poienile Izei și Botiza

B. Partea II. Proprietari şi acte

Inscrieri privitoare la dreptul de proprietate şi alte drepturi reale		Referinţe
3286 / 20/03/2025		
Act Normativ nr. Legea 7, din 13/03/1996 emis de PARLAMENTUL ROMÂNIEI;		
B1	Intabulare, drept de PROPRIETATE, dobandit prin Lege, cota actuala 1/1	A1
	1) **NEIDENTIFICAT NEIDENTIFICAT**	
Act Administrativ nr. Adeverința nr. 853, din 20/02/2025 emis de Primăria comunei Poienile Izei;		
B2	se notează posesia faptică în favoarea lui	A1
	1) **POPAN VASILE**	

C. Partea III. SARCINI .

Inscrieri privind dezmembramintele dreptului de proprietate, drepturi reale de garanţie şi sarcini	Referinţe
NU SUNT	

Anexa Nr. 1 La Partea I

Teren

Nr cadastral	Suprafaţa (mp)*	Observaţii / Referinţe
	11.899	parte din număr topografic 2604, 2603. Imobil traversat de limita unităților administrativ-teritoriale Poienile Izei și Botiza

* Suprafaţa este determinată in planul de proiecţie Stereo 70.

DETALII LINIARE IMOBIL

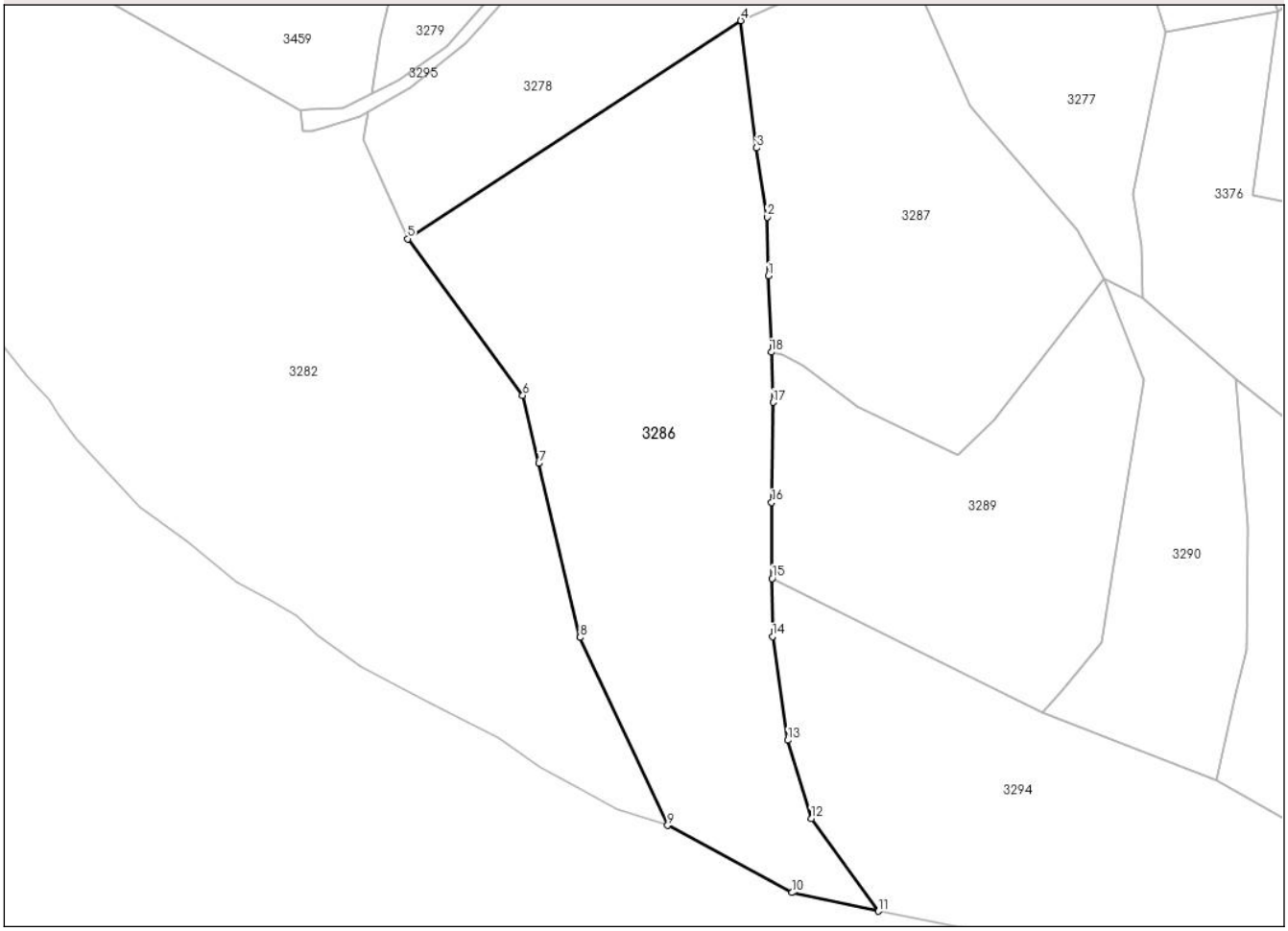

Date referitoare la teren

Crt	Categorie folosință	Intra vilan	Suprafaţa (mp)	Tarla	Parcelă	Nr. topo	Observaţii / Referinţe
1	faneata	NU	11.899	-	-	-	

Lungime Segmente

1) Valorile lungimilor segmentelor sunt obţinute din proiecţie în plan.

Punct început	X / Y	Punct sfârşit	X / Y	Lungime segment (** (m)
1	435.202,666 687.981,581	2	435.202,337 687.996,725	15.148
2	435.202,337 687.996,725	3	435.199,592 688.014,481	17.967
3	435.199,592 688.014,481	4	435.195,554 688.047,209	32.976
4	435.195,554 688.047,209	5	435.109,864 687.991,11	102.42
5	435.109,864 687.991,11	6	435.139,475 687.950,788	50.027

Document care conține date cu caracter personal, protejat de prevederile Regulamentului (UE) nr. 679/2016 și Legii 190/2018

Punct început	X / Y	Punct sfârşit	X / Y	Lungime segment (** (m)
6	435.139,475 687.950,788	7	435.143,613 687.933,329	17.943
7	435.143,613 687.933,329	8	435.154,223 687.888,566	46.003
8	435.154,223 687.888,566	9	435.176,729 687.840,187	53.358
9	435.176,729 687.840,187	10	435.208,751 687.822,901	36.39
10	435.208,751 687.822,901	11	435.230,979 687.818,123	22.736
11	435.230,979 687.818,123	12	435.213,694 687.841,956	29.441
12	435.213,694 687.841,956	13	435.207,671 687.862,118	21.042
13	435.207,671 687.862,118	14	435.203,688 687.888,766	26.944
14	435.203,688 687.888,766	15	435.203,612 687.903,739	14.973
15	435.203,612 687.903,739	16	435.203,513 687.923,246	19.507
16	435.203,513 687.923,246	17	435.203,864 687.949,039	25.795
17	435.203,864 687.949,039	18	435.203,39 687.961,913	12.883
18	435.203,39 687.961,913	1	435.202,666 687.981,581	19.681

** Lungimile segmentelor sunt determinate în planul de proiecţie Stereo 70 şi sunt rotunjite la 1 milimetru.
*** Distanţa dintre puncte este formată din segmente cumulate ce sunt mai mici decât valoarea 1 milimetru.

Document care conține date cu caracter personal, protejat de prevederile Regulamentului (UE) nr. 679/2016 și Legii 190/2018

DATE DESPRE IMOBILUL NR. 3287

Oficiul de Cadastru şi Publicitate Imobiliară MARAMURES
Biroul de Cadastru şi Publicitate Imobiliară Dragomiresti

A. Partea I. Descrierea imobilului

TEREN Extravilan Nr. CF vechi:1701

Adresa: Jud. Maramures

Nr. Crt	Nr cadastral Nr. topografic	Suprafaţa* (mp)	Observaţii / Referinţe
A1		7.265	Sector cadastral:33 Teren neimprejmuit; parte din număr topografic 2605

B. Partea II. Proprietari şi acte

Inscrieri privitoare la dreptul de proprietate şi alte drepturi reale		Referinţe
3287 / 20/03/2025		
Act Normativ nr. Legea 7, din 13/03/1996 emis de PARLAMENTUL ROMÂNIEI;		
B1	Intabulare, drept de PROPRIETATE, dobandit prin Lege, cota actuala 1/1	A1
	1) **NEIDENTIFICAT NEIDENTIFICAT**	
Act Administrativ nr. Adeverința nr. 1091, din 27/02/2025 emis de Primăria comunei Poienile Izei;		
B2	se notează posesia faptică în favoarea lui	A1
	1) **URS ANCA-MARIA**	

C. Partea III. SARCINI .

Inscrieri privind dezmembramintele dreptului de proprietate, drepturi reale de garanţie şi sarcini	Referinţe
NU SUNT	

Document care conține date cu caracter personal, protejat de prevederile Regulamentului (UE) nr. 679/2016 și Legii 190/2018

Anexa Nr. 1 La Partea I

Teren

Nr cadastral	Suprafaţa (mp)*	Observaţii / Referinţe
	7.265	parte din număr topografic 2605

* Suprafaţa este determinată in planul de proiecţie Stereo 70.

DETALII LINIARE IMOBIL

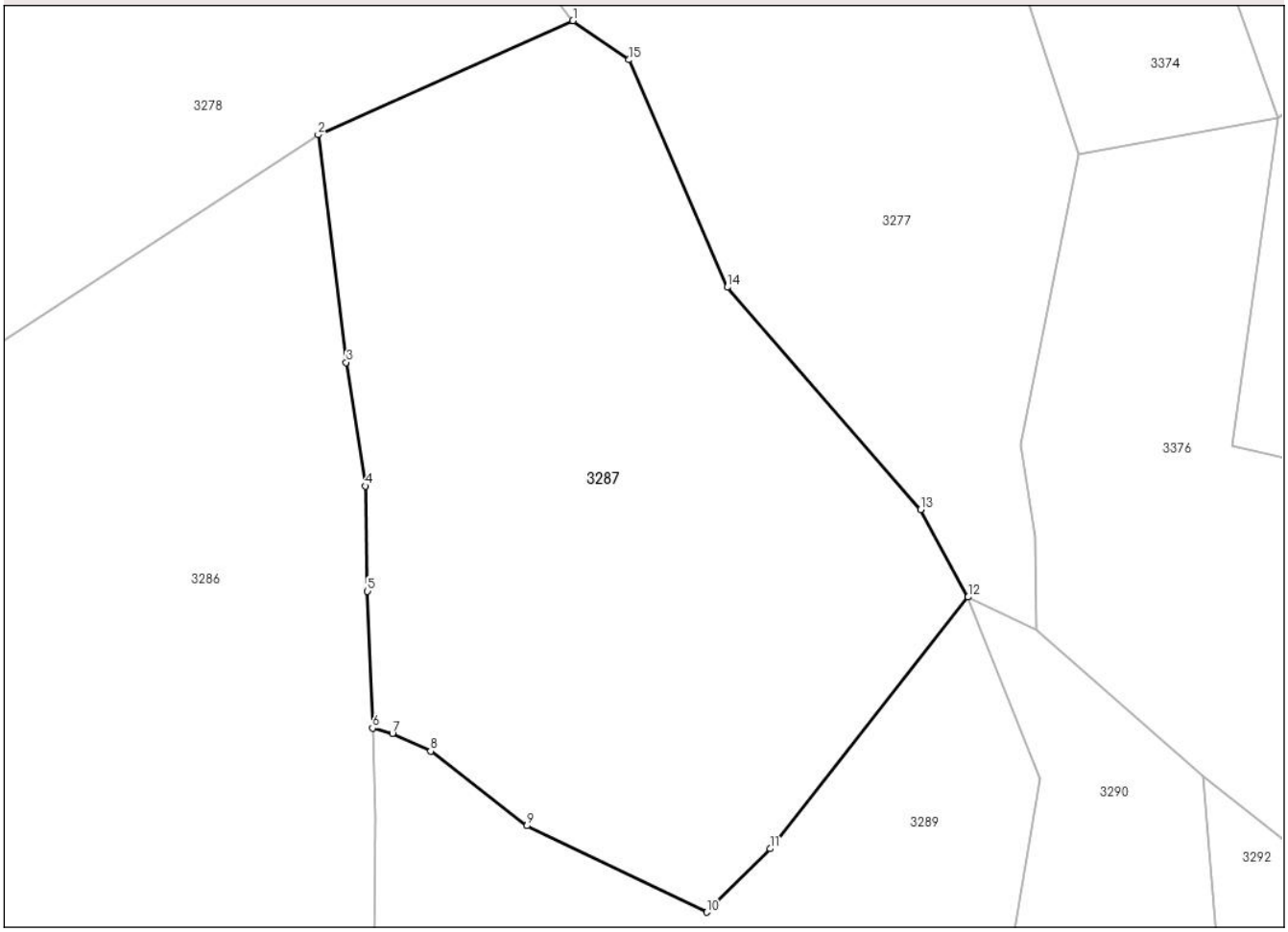

Date referitoare la teren

Crt	Categorie folosință	Intra vilan	Suprafaţa (mp)	Tarla	Parcelă	Nr. topo	Observaţii / Referinţe
1	faneata	NU	7.265	-	-	-	

Lungime Segmente
1) Valorile lungimilor segmentelor sunt obţinute din proiecţie în plan.

Punct început	X / Y	Punct sfârşit	X / Y	Lungime segment (** (m)
1	435.232,233 688.063,598	2	435.195,554 688.047,209	40.174
2	435.195,554 688.047,209	3	435.199,592 688.014,481	32.976
3	435.199,592 688.014,481	4	435.202,337 687.996,725	17.967
4	435.202,337 687.996,725	5	435.202,666 687.981,581	15.148
5	435.202,666 687.981,581	6	435.203,39 687.961,913	19.681

Document care conține date cu caracter personal, protejat de prevederile Regulamentului (UE) nr. 679/2016 și Legii 190/2018

Punct început	X / Y	Punct sfârşit	X / Y	Lungime segment (** (m)
6	435.203,39 687.961,913	7	435.206,25 687.961,129	2.966
7	435.206,25 687.961,129	8	435.211,757 687.958,606	6.057
8	435.211,757 687.958,606	9	435.225,623 687.947,879	17.531
9	435.225,623 687.947,879	10	435.251,467 687.935,45	28.677
10	435.251,467 687.935,45	11	435.260,609 687.944,573	12.915
11	435.260,609 687.944,573	12	435.289,094 687.980,747	46.043
12	435.289,094 687.980,747	13	435.282,261 687.993,347	14.334
13	435.282,261 687.993,347	14	435.254,455 688.025,281	42.343
14	435.254,455 688.025,281	15	435.240,283 688.057,974	35.633
15	435.240,283 688.057,974	1	435.232,233 688.063,598	9.82

** Lungimile segmentelor sunt determinate în planul de proiecţie Stereo 70 şi sunt rotunjite la 1 milimetru.
*** Distanţa dintre puncte este formată din segmente cumulate ce sunt mai mici decât valoarea 1 milimetru.

Document care conține date cu caracter personal, protejat de prevederile Regulamentului (UE) nr. 679/2016 și Legii 190/2018

DATE DESPRE IMOBILUL NR. 3289

Oficiul de Cadastru şi Publicitate Imobiliară MARAMURES
Biroul de Cadastru şi Publicitate Imobiliară Dragomiresti

A. Partea I. Descrierea imobilului

TEREN Extravilan Nr. CF vechi:655

Adresa: Jud. Maramures

Nr. Crt	Nr cadastral Nr. topografic	Suprafaţa* (mp)	Observaţii / Referinţe
A1		6.194	Sector cadastral:33 Teren neimprejmuit; parte din număr topografic 2602

B. Partea II. Proprietari şi acte

Inscrieri privitoare la dreptul de proprietate şi alte drepturi reale		Referinţe
3289 / 20/03/2025		
Act Normativ nr. Legea 7, din 13/03/1996 emis de PARLAMENTUL ROMÂNIEI;		
B1	Intabulare, drept de PROPRIETATE, dobandit prin Lege, cota actuala 1/1	A1
	1) **NEIDENTIFICAT NEIDENTIFICAT**	
Act Administrativ nr. Adeverința nr. 854, din 20/02/2025 emis de Primăria comunei Poienile Izei;		
B2	se notează posesia faptică în favoarea lui	A1
	1) **ILIEȘ IOAN**	

C. Partea III. SARCINI .

Inscrieri privind dezmembramintele dreptului de proprietate, drepturi reale de garanţie şi sarcini	Referinţe
NU SUNT	

Anexa Nr. 1 La Partea I

Teren

Nr cadastral	Suprafaţa (mp)*	Observaţii / Referinţe
	6.194	parte din număr topografic 2602

* Suprafaţa este determinată in planul de proiecţie Stereo 70.

DETALII LINIARE IMOBIL

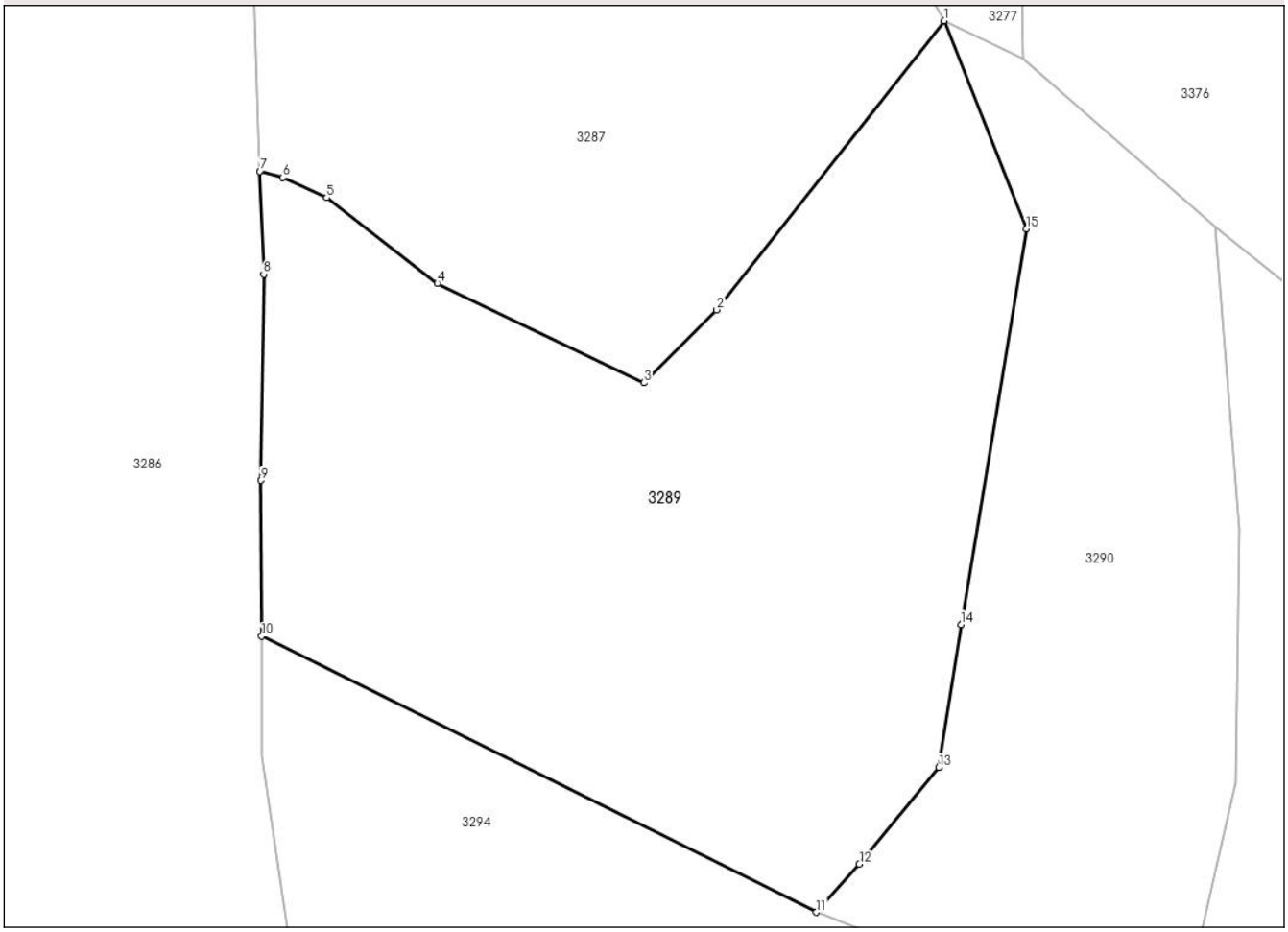

Date referitoare la teren

Crt	Categorie folosință	Intra vilan	Suprafaţa (mp)	Tarla	Parcelă	Nr. topo	Observaţii / Referinţe
1	faneata	NU	6.194	-	-	-	

Lungime Segmente
1) Valorile lungimilor segmentelor sunt obţinute din proiecţie în plan.

Punct început	X / Y	Punct sfârşit	X / Y	Lungime segment (** (m)
1	435.289,094 687.980,747	2	435.260,609 687.944,573	46.043
2	435.260,609 687.944,573	3	435.251,467 687.935,45	12.915
3	435.251,467 687.935,45	4	435.225,623 687.947,879	28.677
4	435.225,623 687.947,879	5	435.211,757 687.958,606	17.531
5	435.211,757 687.958,606	6	435.206,25 687.961,129	6.057

Document care conține date cu caracter personal, protejat de prevederile Regulamentului (UE) nr. 679/2016 și Legii 190/2018

Punct început	X / Y	Punct sfârşit	X / Y	Lungime segment (** (m)
6	435.206,25 687.961,129	7	435.203,39 687.961,913	2.966
7	435.203,39 687.961,913	8	435.203,864 687.949,039	12.883
8	435.203,864 687.949,039	9	435.203,513 687.923,246	25.795
9	435.203,513 687.923,246	10	435.203,612 687.903,739	19.507
10	435.203,612 687.903,739	11	435.273,087 687.869,212	77.582
11	435.273,087 687.869,212	12	435.278,462 687.875,205	8.05
12	435.278,462 687.875,205	13	435.288,441 687.887,354	15.722
13	435.288,441 687.887,354	14	435.291,2 687.905,197	18.055
14	435.291,2 687.905,197	15	435.299,373 687.954,725	50.198
15	435.299,373 687.954,725	1	435.289,094 687.980,747	27.979

** Lungimile segmentelor sunt determinate în planul de proiecţie Stereo 70 şi sunt rotunjite la 1 milimetru.
*** Distanţa dintre puncte este formată din segmente cumulate ce sunt mai mici decât valoarea 1 milimetru.

DATE DESPRE IMOBILUL NR. 3290

Oficiul de Cadastru şi Publicitate Imobiliară MARAMURES
Biroul de Cadastru şi Publicitate Imobiliară Dragomiresti

A. Partea I. Descrierea imobilului

TEREN Extravilan Nr. CF vechi:655

Adresa: Jud. Maramures

Nr. Crt	Nr cadastral Nr. topografic	Suprafaţa* (mp)	Observaţii / Referinţe
A1		3.667	Sector cadastral:33 Teren neimprejmuit; parte din număr topografic 2602

B. Partea II. Proprietari şi acte

Inscrieri privitoare la dreptul de proprietate şi alte drepturi reale		Referinţe
3290 / 20/03/2025		
Act Normativ nr. Legea 7, din 13/03/1996 emis de PARLAMENTUL ROMÂNIEI;		
B1	Intabulare, drept de PROPRIETATE, dobandit prin Lege, cota actuala 1/1	A1
	1) **NEIDENTIFICAT NEIDENTIFICAT**	
Act Administrativ nr. Adeverința nr. 861, din 20/02/2025 emis de Primăria comunei Poienile Izei;		
B2	se notează posesia faptică în favoarea lui	A1
	1) **BÎRLEA MIRELA-LĂCRIMIOARA**	

C. Partea III. SARCINI .

Inscrieri privind dezmembramintele dreptului de proprietate, drepturi reale de garanţie şi sarcini	Referinţe
NU SUNT	

Document care conține date cu caracter personal, protejat de prevederile Regulamentului (UE) nr. 679/2016 și Legii 190/2018

Anexa Nr. 1 La Partea I

Teren

Nr cadastral	Suprafaţa (mp)*	Observaţii / Referinţe
	3.667	parte din număr topografic 2602

* Suprafaţa este determinată in planul de proiecţie Stereo 70.

DETALII LINIARE IMOBIL

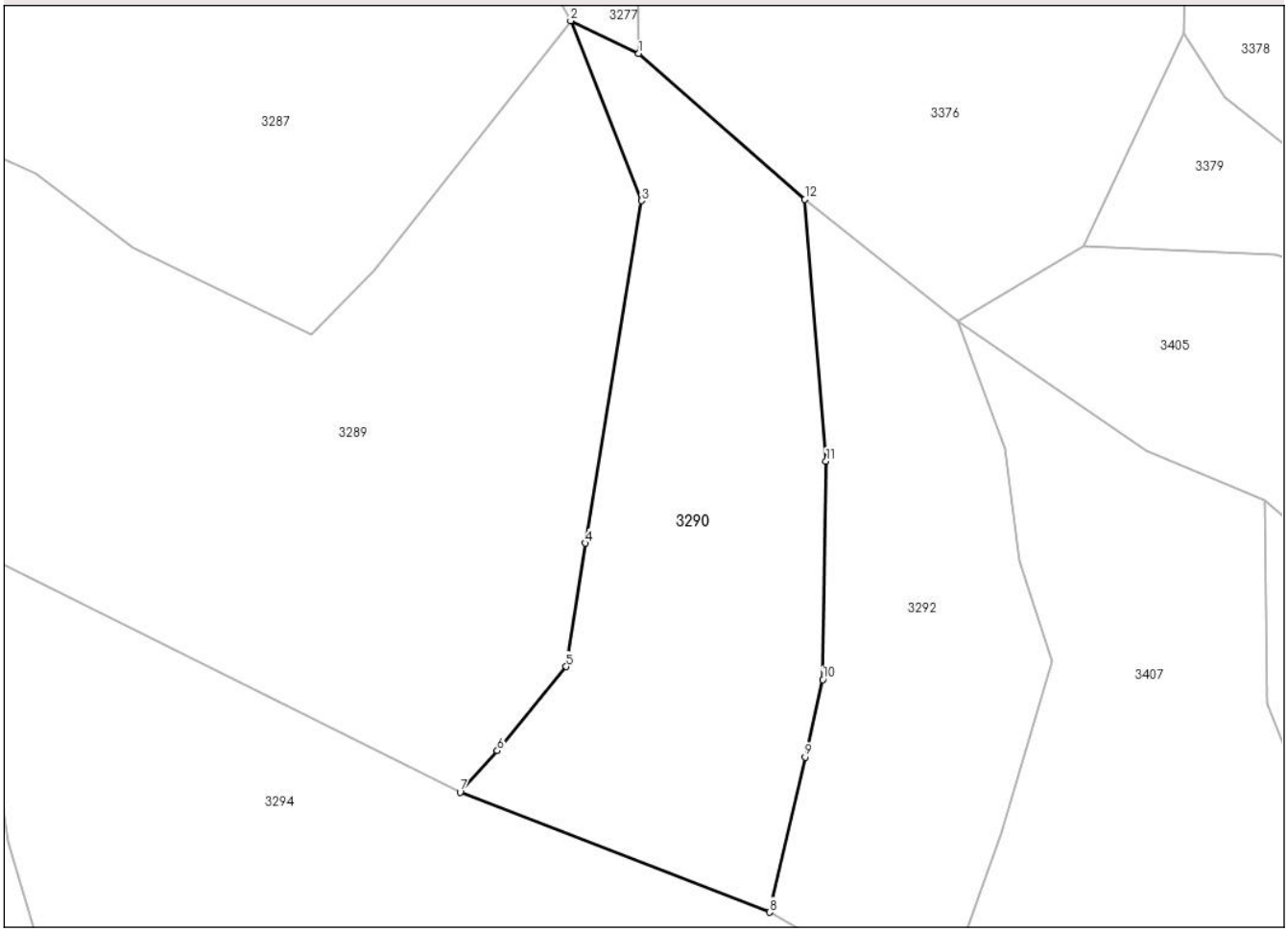

Date referitoare la teren

Crt	Categorie folosință	Intra vilan	Suprafaţa (mp)	Tarla	Parcelă	Nr. topo	Observaţii / Referinţe
1	faneata	NU	3.667	-	-	-	fâneață împădurită

Lungime Segmente
1) Valorile lungimilor segmentelor sunt obţinute din proiecţie în plan.

Punct început	X / Y	Punct sfârşit	X / Y	Lungime segment (** (m)
1	435.298,944 687.976,004	2	435.289,094 687.980,747	10.932
2	435.289,094 687.980,747	3	435.299,373 687.954,725	27.979
3	435.299,373 687.954,725	4	435.291,2 687.905,197	50.198
4	435.291,2 687.905,197	5	435.288,441 687.887,354	18.055
5	435.288,441 687.887,354	6	435.278,462 687.875,205	15.722

Document care conține date cu caracter personal, protejat de prevederile Regulamentului (UE) nr. 679/2016 și Legii 190/2018

Punct început	X / Y	Punct sfârşit	X / Y	Lungime segment (** (m)
6	435.278,462 687.875,205	7	435.273,087 687.869,212	8.05
7	435.273,087 687.869,212	8	435.317,888 687.851,843	48.05
8	435.317,888 687.851,843	9	435.323,017 687.874,269	23.005
9	435.323,017 687.874,269	10	435.325,578 687.885,466	11.486
10	435.325,578 687.885,466	11	435.326,042 687.917,06	31.597
11	435.326,042 687.917,06	12	435.322,996 687.954,906	37.968
12	435.322,996 687.954,906	1	435.298,944 687.976,004	31.994

** Lungimile segmentelor sunt determinate în planul de proiecţie Stereo 70 şi sunt rotunjite la 1 milimetru.
*** Distanţa dintre puncte este formată din segmente cumulate ce sunt mai mici decât valoarea 1 milimetru.

Document care conține date cu caracter personal, protejat de prevederile Regulamentului (UE) nr. 679/2016 și Legii 190/2018

DATE DESPRE IMOBILUL NR. 3292

Oficiul de Cadastru şi Publicitate Imobiliară MARAMURES
Biroul de Cadastru şi Publicitate Imobiliară Dragomiresti

A. Partea I. Descrierea imobilului

TEREN Extravilan Nr. CF vechi:655

Adresa: Jud. Maramures

Nr. Crt	Nr cadastral Nr. topografic	Suprafaţa* (mp)	Observaţii / Referinţe
A1		2.835	Sector cadastral:33 Teren neimprejmuit; parte din număr topografic 2602

B. Partea II. Proprietari şi acte

Inscrieri privitoare la dreptul de proprietate şi alte drepturi reale		Referinţe
3292 / 20/03/2025		
Act Normativ nr. Legea 7, din 13/03/1996 emis de PARLAMENTUL ROMÂNIEI;		
B1	Intabulare, drept de PROPRIETATE, dobandit prin Lege, cota actuala 1/1	A1
	1) **NEIDENTIFICAT NEIDENTIFICAT**	
Act Administrativ nr. Adeverința nr. 855, din 20/02/2025 emis de Primăria comunei Poienile Izei;		
B2	se notează posesia faptică în favoarea lui	A1
	1) **ILIEȘ DUMITRU-PETRU**	

C. Partea III. SARCINI .

Inscrieri privind dezmembramintele dreptului de proprietate, drepturi reale de garanţie şi sarcini	Referinţe
NU SUNT	

Document care conține date cu caracter personal, protejat de prevederile Regulamentului (UE) nr. 679/2016 și Legii 190/2018

Anexa Nr. 1 La Partea I

Teren

Nr cadastral	Suprafaţa (mp)*	Observaţii / Referinţe
	2.835	parte din număr topografic 2602

* Suprafaţa este determinată in planul de proiecţie Stereo 70.

DETALII LINIARE IMOBIL

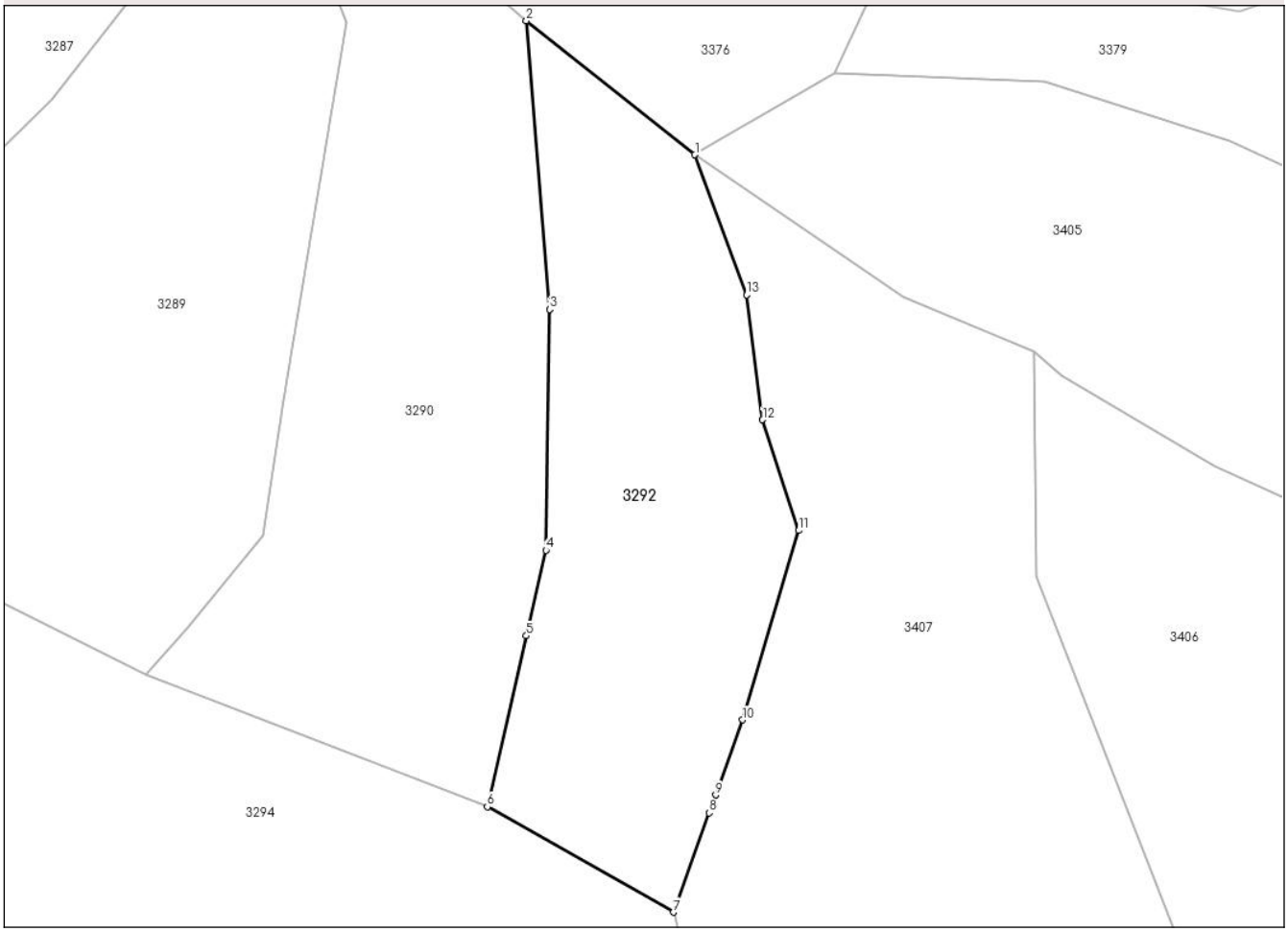

Date referitoare la teren

Crt	Categorie folosință	Intra vilan	Suprafaţa (mp)	Tarla	Parcelă	Nr. topo	Observaţii / Referinţe
1	faneata	NU	2.835	-	-	-	fâneață împădurită

Lungime Segmente
1) Valorile lungimilor segmentelor sunt obţinute din proiecţie în plan.

Punct început	X / Y	Punct sfârşit	X / Y	Lungime segment (** (m)
1	435.345,128 687.937,325	2	435.322,996 687.954,906	28.265
2	435.322,996 687.954,906	3	435.326,042 687.917,06	37.968
3	435.326,042 687.917,06	4	435.325,578 687.885,466	31.597
4	435.325,578 687.885,466	5	435.323,017 687.874,269	11.486
5	435.323,017 687.874,269	6	435.317,888 687.851,843	23.005

Document care conține date cu caracter personal, protejat de prevederile Regulamentului (UE) nr. 679/2016 și Legii 190/2018

Punct început	X / Y	Punct sfârşit	X / Y	Lungime segment (** (m)
6	435.317,888 687.851,843	7	435.342,302 687.838,015	28.058
7	435.342,302 687.838,015	8	435.346,988 687.851,029	13.832
8	435.346,988 687.851,029	9	435.347,843 687.853,402	2.522
9	435.347,843 687.853,402	10	435.351,384 687.863,236	10.452
10	435.351,384 687.863,236	11	435.358,764 687.888,074	25.911
11	435.358,764 687.888,074	12	435.354,021 687.902,584	15.266
12	435.354,021 687.902,584	13	435.351,941 687.918,955	16.503
13	435.351,941 687.918,955	1	435.345,128 687.937,325	19.593

** Lungimile segmentelor sunt determinate în planul de proiecţie Stereo 70 şi sunt rotunjite la 1 milimetru.
*** Distanţa dintre puncte este formată din segmente cumulate ce sunt mai mici decât valoarea 1 milimetru.

Document care conține date cu caracter personal, protejat de prevederile Regulamentului (UE) nr. 679/2016 și Legii 190/2018

DATE DESPRE IMOBILUL NR. 3294

Oficiul de Cadastru şi Publicitate Imobiliară MARAMURES
Biroul de Cadastru şi Publicitate Imobiliară Dragomiresti

A. Partea I. Descrierea imobilului

TEREN Extravilan Nr. CF vechi:655, 1027

Adresa: Jud. Maramures

Nr. Crt	Nr cadastral Nr. topografic	Suprafaţa* (mp)	Observaţii / Referinţe
A1		8.104	Sector cadastral:33 Teren neimprejmuit; parte din număr topografic 2602, 2601. Imobil traversat de limita unităților administrativ-teritoriale Poienile Izei și Botiza

B. Partea II. Proprietari şi acte

Inscrieri privitoare la dreptul de proprietate şi alte drepturi reale		Referinţe
3294 / 20/03/2025		
Act Normativ nr. Legea 7, din 13/03/1996 emis de PARLAMENTUL ROMÂNIEI;		
B1	Intabulare, drept de PROPRIETATE, dobandit prin Lege, cota actuala 1/1	A1
	1) **NEIDENTIFICAT NEIDENTIFICAT**	
Act Administrativ nr. Adeverința nr. 856, din 20/02/2025 emis de Primăria comunei Poienile Izei;		
B2	se notează posesia faptică în favoarea lui	A1
	1) **ILIEŞ MARIA**	

C. Partea III. SARCINI .

Inscrieri privind dezmembramintele dreptului de proprietate, drepturi reale de garanţie şi sarcini	Referinţe
NU SUNT	

Anexa Nr. 1 La Partea I

Teren

Nr cadastral	Suprafaţa (mp)*	Observaţii / Referinţe
	8.104	parte din număr topografic 2602, 2601. Imobil traversat de limita unităților administrativ-teritoriale Poienile Izei și Botiza

* Suprafaţa este determinată in planul de proiecţie Stereo 70.

DETALII LINIARE IMOBIL

Date referitoare la teren

Crt	Categorie folosință	Intra vilan	Suprafaţa (mp)	Tarla	Parcelă	Nr. topo	Observaţii / Referinţe
1	faneata	NU	8.104	-	-	-	fâneață împădurită

Lungime Segmente
1) Valorile lungimilor segmentelor sunt obţinute din proiecţie în plan.

Punct început	X / Y	Punct sfârşit	X / Y	Lungime segment (** (m)
1	435.317,888 687.851,843	2	435.273,087 687.869,212	48.05
2	435.273,087 687.869,212	3	435.203,612 687.903,739	77.582
3	435.203,612 687.903,739	4	435.203,688 687.888,766	14.973
4	435.203,688 687.888,766	5	435.207,671 687.862,118	26.944
5	435.207,671 687.862,118	6	435.213,694 687.841,956	21.042

Document care conține date cu caracter personal, protejat de prevederile Regulamentului (UE) nr. 679/2016 și Legii 190/2018

Punct început	X / Y	Punct sfârşit	X / Y	Lungime segment (** (m)
6	435.213,694 687.841,956	7	435.230,979 687.818,123	29.441
7	435.230,979 687.818,123	8	435.353,449 687.794,151	124.794
8	435.353,449 687.794,151	9	435.342,302 687.838,015	45.258
9	435.342,302 687.838,015	1	435.317,888 687.851,843	28.058

** Lungimile segmentelor sunt determinate în planul de proiecţie Stereo 70 şi sunt rotunjite la 1 milimetru.
*** Distanţa dintre puncte este formată din segmente cumulate ce sunt mai mici decât valoarea 1 milimetru.

Document care conține date cu caracter personal, protejat de prevederile Regulamentului (UE) nr. 679/2016 și Legii 190/2018

DATE DESPRE IMOBILUL NR. 3295

Oficiul de Cadastru şi Publicitate Imobiliară MARAMURES
Biroul de Cadastru şi Publicitate Imobiliară Dragomiresti

A. Partea I. Descrierea imobilului

TEREN Extravilan Nr. CF vechi:1251

Adresa: Jud. Maramures

Nr. Crt	Nr cadastral Nr. topografic	Suprafaţa* (mp)	Observaţii / Referinţe
A1		2.326	Sector cadastral:33 Teren neimprejmuit; parte din număr topografic 2617

B. Partea II. Proprietari şi acte

Inscrieri privitoare la dreptul de proprietate şi alte drepturi reale		Referinţe
3295 / 20/03/2025		
Act Administrativ nr. Hotărârea nr. 63, din 29/11/2024 emis de Consiliul Local al comunei Poienile Izei (act normativ, Hotărârea 934/29,08,2002, emis de GUVERNUL ROMÂNIEI, Anexa 46, poziția 9 - Inventarul bunurilor care aparțin domeniului public al comunei Poienile Izei);		
B1	Intabulare, drept de PROPRIETATE, dobandit prin Lege, cota actuala 1/1	A1
	1) **COMUNA POIENILE IZEI**, CIF:7367404, domeniul public	

C. Partea III. SARCINI .

Inscrieri privind dezmembramintele dreptului de proprietate, drepturi reale de garanţie şi sarcini	Referinţe
NU SUNT	

Anexa Nr. 1 La Partea I

Teren

Nr cadastral	Suprafaţa (mp)*	Observaţii / Referinţe
	2.326	parte din număr topografic 2617

* Suprafaţa este determinată in planul de proiecţie Stereo 70.

DETALII LINIARE IMOBIL

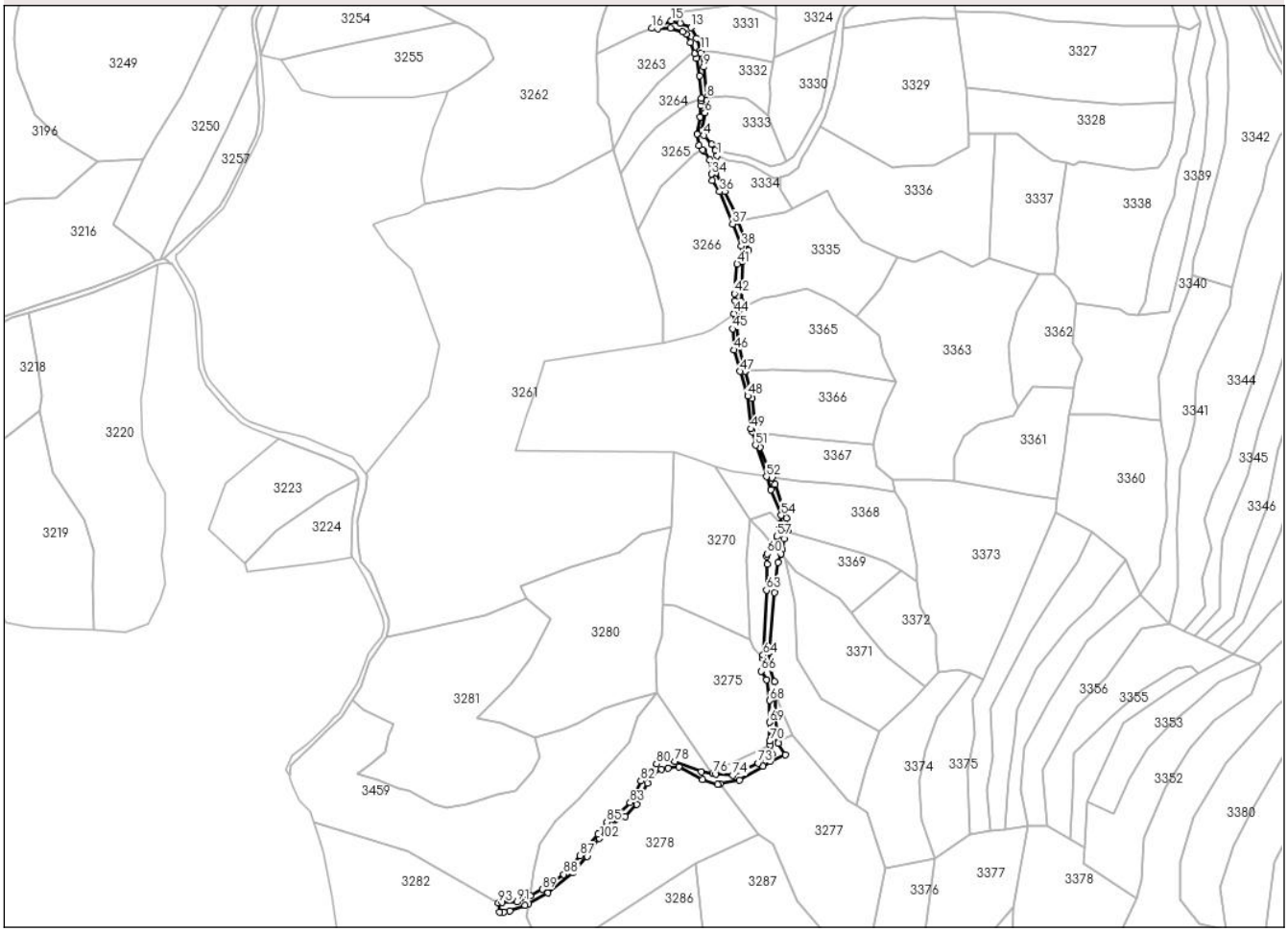

Date referitoare la teren

Crt	Categorie folosință	Intra vilan	Suprafaţa (mp)	Tarla	Parcelă	Nr. topo	Observaţii / Referinţe
1	drum	NU	2.326	-	-	-	VALEA JIREZILOR TRONSON 1

Lungime Segmente

1) Valorile lungimilor segmentelor sunt obţinute din proiecţie în plan.

Punct început	X / Y	Punct sfârşit	X / Y	Lungime segment
1	435.208,224 688.454,209	2	435.207,15 688.457,142	3.123
4	435.200,61 688.465,737	5	435.199,419 688.468,609	3.109
7	435.202,388 688.485,592	8	435.202,211 688.487,389	1.806
10	435.198,847 688.513,199	11	435.198,547 688.514,705	1.536
13	435.193,066 688.527,941	14	435.186,78 688.530,394	6.748
16	435.170,414 688.527,4	17	435.173,868 688.527,351	3.454

Punct început	X / Y	Punct sfârşit	X / Y	Lungime segment
2	435.207,15 688.457,142	3	435.205,001 688.460,685	4.144
5	435.199,419 688.468,609	6	435.201,221 688.478,764	10.314
8	435.202,211 688.487,389	9	435.200,46 688.505,117	17.814
11	435.198,547 688.514,705	12	435.196,157 688.521,606	7.303
14	435.186,78 688.530,394	15	435.181,647 688.531,769	5.314
17	435.173,868 688.527,351	18	435.181,232 688.527,489	7.365

Punct început	X / Y	Punct sfârşit	X / Y	Lungime segment
3	435.205,001 688.460,685	4	435.200,61 688.465,737	6.694
6	435.201,221 688.478,764	7	435.202,388 688.485,592	6.927
9	435.200,46 688.505,117	10	435.198,847 688.513,199	8.241
12	435.196,157 688.521,606	13	435.193,066 688.527,941	7.049
15	435.181,647 688.531,769	16	435.170,414 688.527,4	12.053
18	435.181,232 688.527,489	19	435.188,237 688.525,402	7.309

Document care conține date cu caracter personal, protejat de prevederile Regulamentului (UE) nr. 679/2016 și Legii 190/2018

Punct început	X / Y	Punct sfârşit	X / Y	Lungime segment
19	435.188,237 688.525,402	20	435.190,406 688.524,017	2.573
22	435.195,272 688.512,868	23	435.196,315 688.510,165	2.897
25	435.199,08 688.487,259	26	435.199,206 688.485,726	1.538
28	435.198,33 688.476,304	29	435.196,608 688.466,712	9.745
31	435.199,718 688.457,695	32	435.200,366 688.456,957	0.982
34	435.204,915 688.443,555	35	435.205,409 688.439,763	3.824
37	435.217,07 688.414,873	38	435.222,139 688.402,055	13.784
40	435.223,231 688.399,103	41	435.219,693 688.391,85	8.07
43	435.218,515 688.370,484	44	435.217,872 688.363,234	7.278
46	435.217,812 688.342,281	47	435.221,514 688.330,031	12.797
49	435.227,725 688.296,9	50	435.228,195 688.295,187	1.776
52	435.236,626 688.269,382	53	435.239,249 688.261,862	7.964
55	435.244,597 688.242,521	56	435.244,375 688.240,183	2.349
58	435.240,156 688.230,35	59	435.239,151 688.228,468	2.134
61	435.236,753 688.223,488	62	435.236,963 688.218,915	4.578
64	435.234,688 688.166,774	65	435.234,44 688.164,927	1.864
67	435.236,644 688.152,601	68	435.238,548 688.140,619	12.132
70	435.238,566 688.117,315	71	435.238,894 688.115,11	2.229
73	435.231,7 688.104,676	74	435.217,264 688.097,583	16.084
76	435.205,7 688.098,494	77	435.199,006 688.099,624	6.789
79	435.176,879 688.106,826	80	435.173,257 688.104,192	4.478
82	435.164,264 688.094,379	83	435.158,029 688.081,886	13.962
85	435.144,767 688.070,606	86	435.139,458 688.063,829	8.609
88	435.119,858 688.040,618	89	435.107,441 688.031,962	15.136
91	435.093,028 688.024,69	92	435.084,35 688.024,342	8.685
94	435.082,942 688.018,827	95	435.085,173 688.018,909	2.233
97	435.097,638 688.022,681	98	435.099,727 688.023,843	2.39
100	435.124,997 688.041,631	101	435.133,37 688.050,774	12.398
103	435.147,324 688.069,047	104	435.155,094 688.073,789	9.103
106	435.168,241 688.093,076	107	435.171,157 688.098,664	6.303
109	435.179,79 688.101,689	110	435.186,049 688.102,532	6.316
112	435.208,32 688.092,398	113	435.209,908 688.092,709	1.618
115	435.234,653 688.102,769	116	435.238,876 688.105,627	5.099

Punct început	X / Y	Punct sfârşit	X / Y	Lungime segment
20	435.190,406 688.524,017	21	435.192,795 688.519,288	5.298
23	435.196,315 688.510,165	24	435.198,016 688.500,172	10.137
26	435.199,206 688.485,726	27	435.198,788 688.482,928	2.829
29	435.196,608 688.466,712	30	435.197,656 688.460,042	6.752
32	435.200,366 688.456,957	33	435.203,814 688.451,771	6.228
35	435.205,409 688.439,763	36	435.209,636 688.433,487	7.567
38	435.222,139 688.402,055	39	435.223,319 688.400,694	1.801
41	435.219,693 688.391,85	42	435.218,165 688.374,755	17.163
44	435.217,872 688.363,234	45	435.217,097 688.354,507	8.761
47	435.221,514 688.330,031	48	435.225,793 688.315,87	14.793
50	435.228,195 688.295,187	51	435.230,285 688.287,559	7.909
53	435.239,249 688.261,862	54	435.245,037 688.247,166	15.795
56	435.244,375 688.240,183	57	435.242,598 688.234,922	5.553
59	435.239,151 688.228,468	60	435.237,149 688.225,025	3.983
62	435.236,963 688.218,915	63	435.236,588 688.204,059	14.861
65	435.234,44 688.164,927	66	435.233,444 688.157,491	7.502
68	435.238,548 688.140,619	69	435.238,25 688.128,115	12.508
71	435.238,894 688.115,11	72	435.239,699 688.109,692	5.477
74	435.217,264 688.097,583	75	435.207,613 688.098,171	9.669
77	435.199,006 688.099,624	78	435.183,922 688.105,541	16.203
80	435.173,257 688.104,192	81	435.168,581 688.099,995	6.283
83	435.158,029 688.081,886	84	435.150,24 688.074,65	10.631
86	435.139,458 688.063,829	87	435.129,128 688.051,295	16.242
89	435.107,441 688.031,962	90	435.100,481 688.028,451	7.795
92	435.084,35 688.024,342	93	435.082,219 688.024,166	2.138
95	435.085,173 688.018,909	96	435.088,633 688.019,695	3.548
98	435.099,727 688.023,843	99	435.110,575 688.029,876	12.413
101	435.133,37 688.050,774	102	435.140,403 688.061,258	12.624
104	435.155,094 688.073,789	105	435.161,745 688.080,947	9.771
107	435.171,157 688.098,664	108	435.176,276 688.101,065	5.654
110	435.186,049 688.102,532	111	435.199,73 688.095,27	15.489
113	435.209,908 688.092,709	114	435.221,065 688.094,894	11.369
116	435.238,876 688.105,627	117	435.247,464 688.109,391	9.377

Punct început	X / Y	Punct sfârşit	X / Y	Lungime segment
21	435.192,795 688.519,288	22	435.195,272 688.512,868	6.881
24	435.198,016 688.500,172	25	435.199,08 688.487,259	12.957
27	435.198,788 688.482,928	28	435.198,33 688.476,304	6.64
30	435.197,656 688.460,042	31	435.199,718 688.457,695	3.124
33	435.203,814 688.451,771	34	435.204,915 688.443,555	8.289
36	435.209,636 688.433,487	37	435.217,07 688.414,873	20.044
39	435.223,319 688.400,694	40	435.223,231 688.399,103	1.593
42	435.218,165 688.374,755	43	435.218,515 688.370,484	4.285
45	435.217,097 688.354,507	46	435.217,812 688.342,281	12.247
48	435.225,793 688.315,87	49	435.227,725 688.296,9	19.068
51	435.230,285 688.287,559	52	435.236,626 688.269,382	19.251
54	435.245,037 688.247,166	55	435.244,597 688.242,521	4.666
57	435.242,598 688.234,922	58	435.240,156 688.230,35	5.183
60	435.237,149 688.225,025	61	435.236,753 688.223,488	1.587
63	435.236,588 688.204,059	64	435.234,688 688.166,774	37.333
66	435.233,444 688.157,491	67	435.236,644 688.152,601	5.844
69	435.238,25 688.128,115	70	435.238,566 688.117,315	10.805
72	435.239,699 688.109,692	73	435.231,7 688.104,676	9.442
75	435.207,613 688.098,171	76	435.205,7 688.098,494	1.94
78	435.183,922 688.105,541	79	435.176,879 688.106,826	7.159
81	435.168,581 688.099,995	82	435.164,264 688.094,379	7.083
84	435.150,24 688.074,65	85	435.144,767 688.070,606	6.805
87	435.129,128 688.051,295	88	435.119,858 688.040,618	14.14
90	435.100,481 688.028,451	91	435.093,028 688.024,69	8.348
93	435.082,219 688.024,166	94	435.082,942 688.018,827	5.388
96	435.088,633 688.019,695	97	435.097,638 688.022,681	9.487
99	435.110,575 688.029,876	100	435.124,997 688.041,631	18.606
102	435.140,403 688.061,258	103	435.147,324 688.069,047	10.42
105	435.161,745 688.080,947	106	435.168,241 688.093,076	13.759
108	435.176,276 688.101,065	109	435.179,79 688.101,689	3.569
111	435.199,73 688.095,27	112	435.208,32 688.092,398	9.057
114	435.221,065 688.094,894	115	435.234,653 688.102,769	15.705
117	435.247,464 688.109,391	118	435.243,319 688.115,879	7.699

Document care conține date cu caracter personal, protejat de prevederile Regulamentului (UE) nr. 679/2016 și Legii 190/2018

Punct început	X / Y	Punct sfârşit	X / Y	Lungime segment
118	435.243,319 688.115,879	119	435.243,207 688.117,119	1.245
121	435.241,433 688.142,736	122	435.241,265 688.151,458	8.724
124	435.238,495 688.168,654	125	435.241,075 688.202,757	34.2
127	435.244,925 688.225,122	128	435.245,704 688.227,483	2.486
130	435.248,789 688.238,697	131	435.248,173 688.245,376	6.707
133	435.239,834 688.268,888	134	435.232,937 688.286,133	18.573
136	435.229,753 688.299,797	137	435.228,236 688.314,362	14.644
139	435.221,019 688.344,422	140	435.219,323 688.355,419	11.127
142	435.221,914 688.370,004	143	435.223,114 688.393,4	23.427
145	435.220,47 688.416,407	146	435.219,497 688.419,14	2.901
148	435.207,462 688.444,241	1	435.208,224 688.454,209	9.997

Punct început	X / Y	Punct sfârşit	X / Y	Lungime segment
119	435.243,207 688.117,119	120	435.241,869 688.131,88	14.822
122	435.241,265 688.151,458	123	435.238,303 688.160,712	9.716
125	435.241,075 688.202,757	126	435.243,252 688.220,046	17.426
128	435.245,704 688.227,483	129	435.246,827 688.233,57	6.19
131	435.248,173 688.245,376	132	435.241,421 688.264,919	20.677
134	435.232,937 688.286,133	135	435.230,908 688.294,839	8.939
137	435.228,236 688.314,362	138	435.224,438 688.330,18	16.268
140	435.219,323 688.355,419	141	435.221,109 688.365,473	10.211
143	435.223,114 688.393,4	144	435.226,383 688.399,8	7.187
146	435.219,497 688.419,14	147	435.212,719 688.433,433	15.819

Punct început	X / Y	Punct sfârşit	X / Y	Lungime segment
120	435.241,869 688.131,88	121	435.241,433 688.142,736	10.865
123	435.238,303 688.160,712	124	435.238,495 688.168,654	7.944
126	435.243,252 688.220,046	127	435.244,925 688.225,122	5.345
129	435.246,827 688.233,57	130	435.248,789 688.238,697	5.49
132	435.241,421 688.264,919	133	435.239,834 688.268,888	4.275
135	435.230,908 688.294,839	136	435.229,753 688.299,797	5.091
138	435.224,438 688.330,18	139	435.221,019 688.344,422	14.647
141	435.221,109 688.365,473	142	435.221,914 688.370,004	4.602
144	435.226,383 688.399,8	145	435.220,47 688.416,407	17.628
147	435.212,719 688.433,433	148	435.207,462 688.444,241	12.019

** Lungimile segmentelor sunt determinate în planul de proiecţie Stereo 70 şi sunt rotunjite la 1 milimetru.
*** Distanţa dintre puncte este formată din segmente cumulate ce sunt mai mici decât valoarea 1 milimetru.

Document care conține date cu caracter personal, protejat de prevederile Regulamentului (UE) nr. 679/2016 și Legii 190/2018

DATE DESPRE IMOBILUL NR. 3459

Oficiul de Cadastru şi Publicitate Imobiliară MARAMURES
Biroul de Cadastru şi Publicitate Imobiliară Dragomiresti

A. Partea I. Descrierea imobilului

TEREN Extravilan Nr. CF vechi:1702

Adresa: Jud. Maramures

Nr. Crt	Nr cadastral Nr. topografic	Suprafaţa* (mp)	Observaţii / Referinţe
A1		9.580	Sector cadastral:33 Teren neimprejmuit; parte din număr topografic 2612. Imobil traversat de limita unităților administrativ-teritoriale Poienile Izei și Botiza

B. Partea II. Proprietari şi acte

Inscrieri privitoare la dreptul de proprietate şi alte drepturi reale		Referinţe
3459 / 20/03/2025		
Act Normativ nr. Legea 7, din 13/03/1996 emis de PARLAMENTUL ROMÂNIEI;		
B1	Intabulare, drept de PROPRIETATE, dobandit prin Lege, cota actuala 1/1	A1
	1) **NEIDENTIFICAT NEIDENTIFICAT**	
Act Administrativ nr. Adeverința nr. 857, din 20/02/2025 emis de Primăria comunei Poienile Izei;		
B2	se notează posesia faptică în favoarea lui	A1
	1) **PETREUŞ PETRU-IOAN**	

C. Partea III. SARCINI .

Inscrieri privind dezmembramintele dreptului de proprietate, drepturi reale de garanţie şi sarcini	Referinţe
NU SUNT	

Anexa Nr. 1 La Partea I

Teren

Nr cadastral	Suprafaţa (mp)*	Observaţii / Referinţe
	9.580	parte din număr topografic 2612. Imobil traversat de limita unităților administrativ-teritoriale Poienile Izei și Botiza

* Suprafaţa este determinată in planul de proiecţie Stereo 70.

DETALII LINIARE IMOBIL

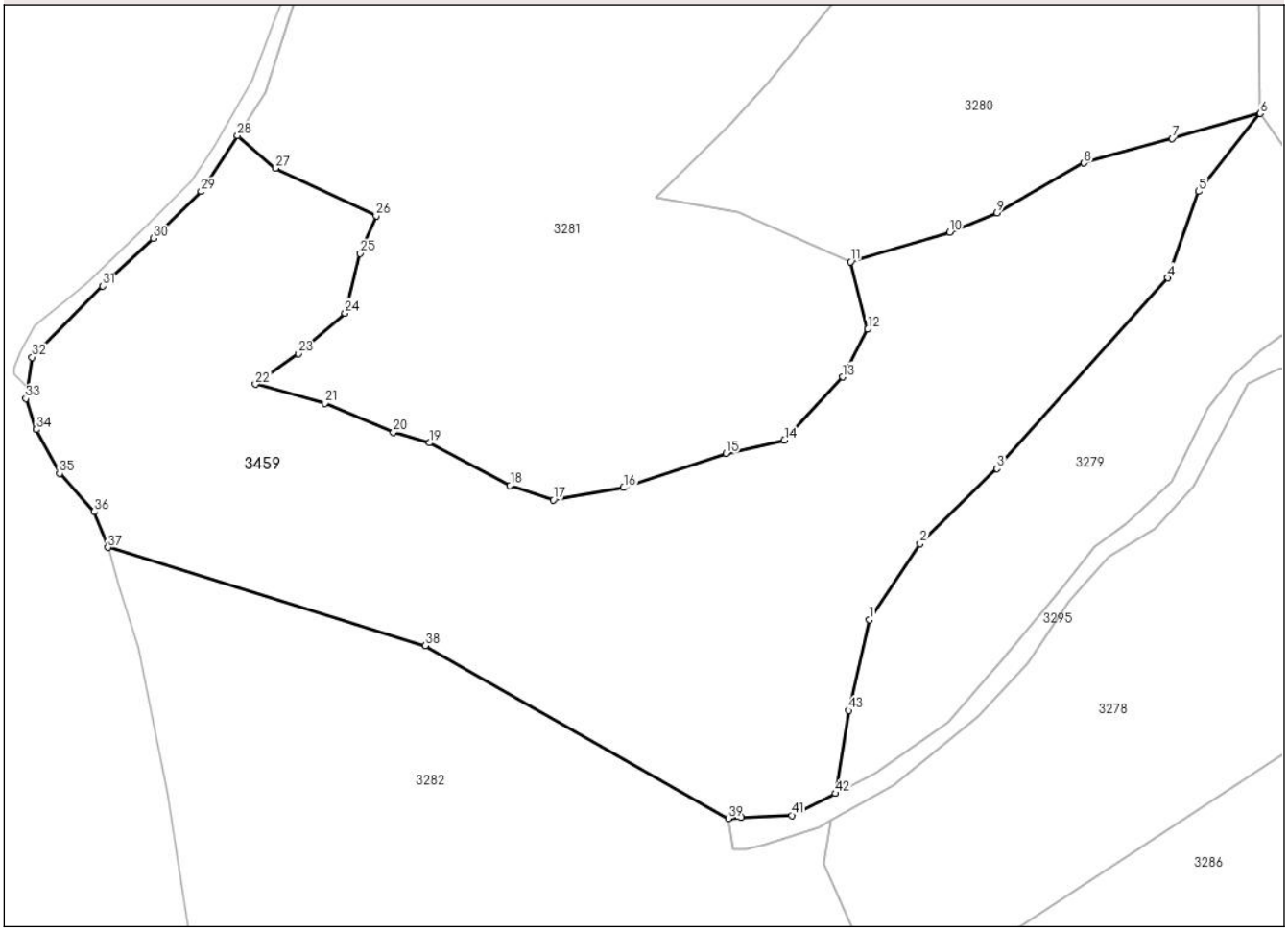

Date referitoare la teren

Crt	Categorie folosință	Intra vilan	Suprafaţa (mp)	Tarla	Parcelă	Nr. topo	Observaţii / Referinţe
1	faneata	NU	9.580	-	-	-	

Lungime Segmente

1) Valorile lungimilor segmentelor sunt obţinute din proiecţie în plan.

Punct început	X / Y	Punct sfârşit	X / Y	Lungime segment
1	435.106,304 688.058,21	2	435.115,044 688.071,213	15.667
4	435.157,411 688.116,712	5	435.162,699 688.131,486	15.692
7	435.158,144 688.140,572	8	435.143,087 688.136,38	15.63
10	435.120,081 688.124,488	11	435.103,088 688.119,459	17.722
13	435.101,723 688.099,732	14	435.091,783 688.088,916	14.69

Punct început	X / Y	Punct sfârşit	X / Y	Lungime segment
2	435.115,044 688.071,213	3	435.128,188 688.084,066	18.384
5	435.162,699 688.131,486	6	435.173,246 688.144,844	17.02
8	435.143,087 688.136,38	9	435.128,163 688.127,85	17.19
11	435.103,088 688.119,459	12	435.106,057 688.107,912	11.923
14	435.091,783 688.088,916	15	435.081,762 688.086,644	10.275

Punct început	X / Y	Punct sfârşit	X / Y	Lungime segment
3	435.128,188 688.084,066	4	435.157,411 688.116,712	43.815
6	435.173,246 688.144,844	7	435.158,144 688.140,572	15.695
9	435.128,163 688.127,85	10	435.120,081 688.124,488	8.753
12	435.106,057 688.107,912	13	435.101,723 688.099,732	9.257
15	435.081,762 688.086,644	16	435.064,264 688.080,783	18.453

Document care conține date cu caracter personal, protejat de prevederile Regulamentului (UE) nr. 679/2016 și Legii 190/2018

Punct început	X / Y	Punct sfârşit	X / Y	Lungime segment
16	435.064,264 688.080,783	17	435.052,213 688.078,695	12.231
19	435.031,048 688.088,462	20	435.024,831 688.090,294	6.481
22	435.001,218 688.098,484	23	435.008,564 688.103,733	9.029
25	435.019,155 688.120,86	26	435.021,89 688.127,333	7.027
28	434.998,137 688.141,067	29	434.991,918 688.131,492	11.417
31	434.975,067 688.115,301	32	434.962,957 688.103,115	17.18
34	434.963,681 688.090,742	35	434.967,667 688.083,222	8.511
37	434.975,945 688.070,561	38	435.030,293 688.053,714	56.899
40	435.084,35 688.024,342	41	435.093,028 688.024,69	8.685
43	435.102,805 688.042,639	1	435.106,304 688.058,21	15.959

Punct început	X / Y	Punct sfârşit	X / Y	Lungime segment
17	435.052,213 688.078,695	18	435.044,8 688.081,189	7.821
20	435.024,831 688.090,294	21	435.013,072 688.095,265	12.767
23	435.008,564 688.103,733	24	435.016,554 688.110,662	10.576
26	435.021,89 688.127,333	27	435.004,668 688.135,483	19.053
29	434.991,918 688.131,492	30	434.983,762 688.123,462	11.446
32	434.962,957 688.103,115	33	434.961,914 688.096,05	7.142
35	434.967,667 688.083,222	36	434.973,568 688.076,678	8.812
38	435.030,293 688.053,714	39	435.082,219 688.024,166	59.744
41	435.093,028 688.024,69	42	435.100,481 688.028,451	8.348

Punct început	X / Y	Punct sfârşit	X / Y	Lungime segment
18	435.044,8 688.081,189	19	435.031,048 688.088,462	15.557
21	435.013,072 688.095,265	22	435.001,218 688.098,484	12.283
24	435.016,554 688.110,662	25	435.019,155 688.120,86	10.524
27	435.004,668 688.135,483	28	434.998,137 688.141,067	8.593
30	434.983,762 688.123,462	31	434.975,067 688.115,301	11.925
33	434.961,914 688.096,05	34	434.963,681 688.090,742	5.594
36	434.973,568 688.076,678	37	434.975,945 688.070,561	6.563
39	435.082,219 688.024,166	40	435.084,35 688.024,342	2.138
42	435.100,481 688.028,451	43	435.102,805 688.042,639	14.377

** Lungimile segmentelor sunt determinate în planul de proiecţie Stereo 70 şi sunt rotunjite la 1 milimetru.
*** Distanţa dintre puncte este formată din segmente cumulate ce sunt mai mici decât valoarea 1 milimetru.

Document care conține date cu caracter personal, protejat de prevederile Regulamentului (UE) nr. 679/2016 și Legii 190/2018