DATE DESPRE IMOBILUL NR. 7870

Oficiul de Cadastru şi Publicitate Imobiliară MARAMURES
Biroul de Cadastru şi Publicitate Imobiliară Sighetu Marmatiei

A. Partea I. Descrierea imobilului

Nr. CF vechi:1599. 1020 Breb
Nr. topografic:1313. 1314

TEREN Intravilan

Adresa: Loc. Breb, Jud. Maramures

Nr. Crt	Nr cadastral Nr. topografic	Suprafaţa* (mp)	Observaţii / Referinţe
A1		6.345	Sector cadastral:69 Teren neimprejmuit;

B. Partea II. Proprietari şi acte

Inscrieri privitoare la dreptul de proprietate şi alte drepturi reale		Referinţe
7870 / 14/07/2025		
Act Normativ nr. Legea nr. 7, din 13/03/1996 emis de Parlamentul României;		
B1	Intabulare, drept de PROPRIETATE, dobandit prin Lege, cota actuala 1/1	A1
	1) **NEIDENTIFICAT NEIDENTIFICAT**	
Act Administrativ nr. Adeverința nr. 3868, din 10/07/2025 emis de Primăria comunei Ocna Șugatag;		
B2	Se notează posesia faptică în favoarea lui:	A1
	1) **HOTYA VASILE**	

C. Partea III. SARCINI .

Inscrieri privind dezmembramintele dreptului de proprietate, drepturi reale de garanţie şi sarcini	Referinţe
NU SUNT	

Document care conține date cu caracter personal, protejat de prevederile Regulamentului (UE) nr. 679/2016 și Legii 190/2018

Anexa Nr. 1 La Partea I

Teren

Nr cadastral	Suprafaţa (mp)*	Observaţii / Referinţe
	6.345	

* Suprafaţa este determinată in planul de proiecţie Stereo 70.

DETALII LINIARE IMOBIL

Date referitoare la teren

Crt	Categorie folosință	Intra vilan	Suprafaţa (mp)	Tarla	Parcelă	Nr. topo	Observaţii / Referinţe
1	faneata	DA	6.345	-	-	-	

Lungime Segmente

1) Valorile lungimilor segmentelor sunt obţinute din proiecţie în plan.

Punct început	X / Y	Punct sfârşit	X / Y	Lungime segment (** (m)
1	417.830,84 695.678,63	2	417.830,28 695.682,53	3.94
3	417.820,984 695.708,353	4	417.815,59 695.716,13	9.465
5	417.811,52 695.726,66	6	417.805,3 695.739,75	14.493
7	417.800,699 695.750,253	8	417.783,319 695.742,665	18.964
9	417.751,251 695.728,445	10	417.759,054 695.708,44	21.473

Punct început	X / Y	Punct sfârşit	X / Y	Lungime segment (** (m)
2	417.830,28 695.682,53	3	417.820,984 695.708,353	27.445
4	417.815,59 695.716,13	5	417.811,52 695.726,66	11.289
6	417.805,3 695.739,75	7	417.800,699 695.750,253	11.467
8	417.783,319 695.742,665	9	417.751,251 695.728,445	35.079
10	417.759,054 695.708,44	11	417.768,749 695.682,771	27.439

Document care conține date cu caracter personal, protejat de prevederile Regulamentului (UE) nr. 679/2016 și Legii 190/2018

Punct început	X / Y	Punct sfârşit	X / Y	Lungime segment (** (m)
11	417.768,749 695.682,771	12	417.775,346 695.662,179	21.623
13	417.777,949 695.652,431	14	417.779,471 695.648,336	4.369
15	417.782,122 695.640,17	16	417.785,17 695.631,739	8.965
17	417.789,438 695.623,245	18	417.806,35 695.630,75	18.502
19	417.818,53 695.636,87	20	417.828,83 695.641,71	11.38
21	417.842,25 695.649,12	22	417.837,8 695.657,97	9.906
23	417.834,89 695.666,42	24	417.832,17 695.671,55	5.806

Punct început	X / Y	Punct sfârşit	X / Y	Lungime segment (** (m)
12	417.775,346 695.662,179	13	417.777,949 695.652,431	10.09
14	417.779,471 695.648,336	15	417.782,122 695.640,17	8.586
16	417.785,17 695.631,739	17	417.789,438 695.623,245	9.506
18	417.806,35 695.630,75	19	417.818,53 695.636,87	13.631
20	417.828,83 695.641,71	21	417.842,25 695.649,12	15.33
22	417.837,8 695.657,97	23	417.834,89 695.666,42	8.937
24	417.832,17 695.671,55	1	417.830,84 695.678,63	7.204

** Lungimile segmentelor sunt determinate în planul de proiecţie Stereo 70 şi sunt rotunjite la 1 milimetru.
*** Distanţa dintre puncte este formată din segmente cumulate ce sunt mai mici decât valoarea 1 milimetru.

Document care conține date cu caracter personal, protejat de prevederile Regulamentului (UE) nr. 679/2016 și Legii 190/2018

DATE DESPRE IMOBILUL NR. 7871

Oficiul de Cadastru şi Publicitate Imobiliară MARAMURES
Biroul de Cadastru şi Publicitate Imobiliară Sighetu Marmatiei

A. Partea I. Descrierea imobilului

Nr. CF vechi:3198, 2502 Breb
Nr. topografic:1365, 1366

TEREN Intravilan

Adresa: Loc. Breb, Jud. Maramures

Nr. Crt	Nr cadastral Nr. topografic	Suprafaţa* (mp)	Observaţii / Referinţe
A1		Din acte: 6.345 Masurata: 1.495	Sector cadastral:69 Teren neimprejmuit;

B. Partea II. Proprietari şi acte

Inscrieri privitoare la dreptul de proprietate şi alte drepturi reale		Referinţe
7871 / 14/07/2025		
Act Normativ nr. Legea nr. 7, din 13/03/1996 emis de Parlamentul României;		
B1	Intabulare, drept de PROPRIETATE, dobandit prin Lege, cota actuala 1/1	A1
	1) **NEIDENTIFICAT NEIDENTIFICAT**	
Act Administrativ nr. Adeverința nr. 3869, din 10/07/2025 emis de Primăria comunei Ocna Șugatag;		
B2	Se notează posesia faptică în favoarea lui:	A1
	1) **POP GHEORGHE**	

C. Partea III. SARCINI .

Inscrieri privind dezmembramintele dreptului de proprietate, drepturi reale de garanţie şi sarcini	Referinţe
NU SUNT	

Anexa Nr. 1 La Partea I

Teren

Nr cadastral	Suprafaţa (mp)*	Observaţii / Referinţe
	Din acte: 6.345 Masurata: 1.495	

* Suprafaţa este determinată in planul de proiecţie Stereo 70.

DETALII LINIARE IMOBIL

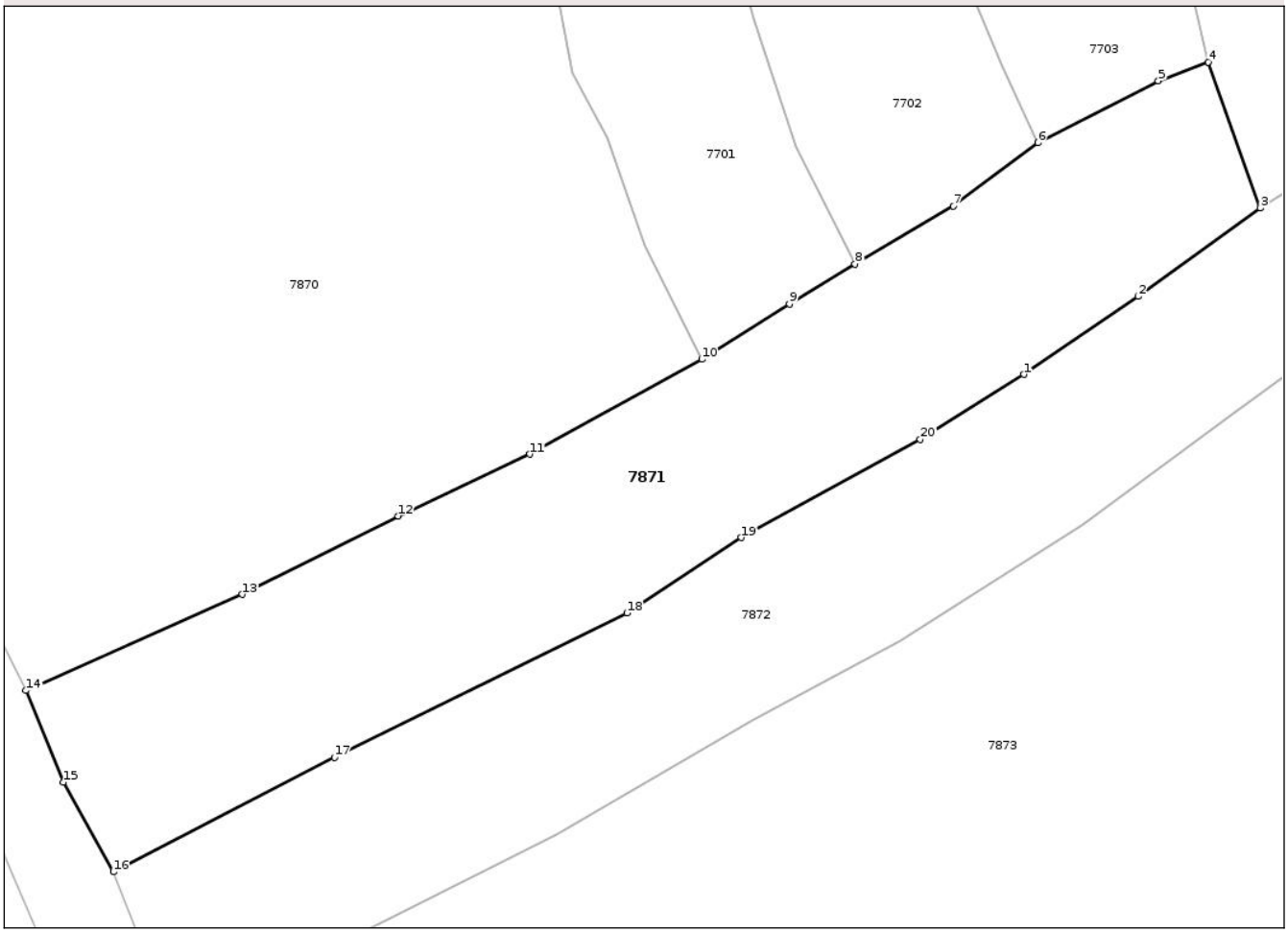

Date referitoare la teren

Crt	Categorie folosinţă	Intra vilan	Suprafaţa (mp)	Tarla	Parcelă	Nr. topo	Observaţii / Referinţe
1	faneata	DA	1.495	-	-	-	

Lungime Segmente
1) Valorile lungimilor segmentelor sunt obţinute din proiecţie în plan.

Punct început	X / Y	Punct sfârşit	X / Y	Lungime segment (** (m)
1	417.867,41 695.647,95	2	417.876,36 695.654,04	10.825
2	417.876,36 695.654,04	3	417.885,89 695.660,94	11.766
3	417.885,89 695.660,94	4	417.881,85 695.672,35	12.104
4	417.881,85 695.672,35	5	417.877,93 695.670,88	4.187
5	417.877,93 695.670,88	6	417.868,53 695.666,05	10.568

Document care conține date cu caracter personal, protejat de prevederile Regulamentului (UE) nr. 679/2016 și Legii 190/2018

Punct început	X / Y	Punct sfârşit	X / Y	Lungime segment (** (m)
6	417.868,53 695.666,05	7	417.861,9 695.661,11	8.268
7	417.861,9 695.661,11	8	417.854,22 695.656,58	8.916
8	417.854,22 695.656,58	9	417.849,09 695.653,46	6.004
9	417.849,09 695.653,46	10	417.842,25 695.649,12	8.101
10	417.842,25 695.649,12	11	417.828,83 695.641,71	15.33
11	417.828,83 695.641,71	12	417.818,53 695.636,87	11.38
12	417.818,53 695.636,87	13	417.806,35 695.630,75	13.631
13	417.806,35 695.630,75	14	417.789,438 695.623,245	18.502
14	417.789,438 695.623,245	15	417.792,364 695.616,087	7.733
15	417.792,364 695.616,087	16	417.796,267 695.609,074	8.026
16	417.796,267 695.609,074	17	417.813,54 695.618,02	19.452
17	417.813,54 695.618,02	18	417.836,39 695.629,31	25.487
18	417.836,39 695.629,31	19	417.845,33 695.635,19	10.7
19	417.845,33 695.635,19	20	417.859,32 695.642,88	15.964
20	417.859,32 695.642,88	1	417.867,41 695.647,95	9.547

** Lungimile segmentelor sunt determinate în planul de proiecţie Stereo 70 şi sunt rotunjite la 1 milimetru.
*** Distanţa dintre puncte este formată din segmente cumulate ce sunt mai mici decât valoarea 1 milimetru.

Document care conține date cu caracter personal, protejat de prevederile Regulamentului (UE) nr. 679/2016 și Legii 190/2018

DATE DESPRE IMOBILUL NR. 7872

Oficiul de Cadastru şi Publicitate Imobiliară MARAMURES
Biroul de Cadastru şi Publicitate Imobiliară Sighetu Marmatiei

A. Partea I. Descrierea imobilului

Nr. CF vechi:3121 Breb
Nr. topografic:1367

TEREN Necunoscut

Adresa: Loc. Breb, Jud. Maramures

Nr. Crt	Nr cadastral Nr. topografic	Suprafaţa* (mp)	Observaţii / Referinţe
A1		1.506	Sector cadastral:69 Teren neimprejmuit;

B. Partea II. Proprietari şi acte

Inscrieri privitoare la dreptul de proprietate şi alte drepturi reale		Referinţe
7872 / 14/07/2025		
Act Normativ nr. Legea nr. 7, din 13/03/1996 emis de Parlamentul României;		
B1	Intabulare, drept de PROPRIETATE, dobandit prin Lege, cota actuala 1/1	A1
	1) **NEIDENTIFICAT NEIDENTIFICAT**	
Act Administrativ nr. Adeverința nr. 3870, din 10/07/2025 emis de Primăria comunei Ocna Șugatag;		
B2	Se notează posesia faptică în favoarea lui:	A1
	1) **VIȘOVAN IOAN**	

C. Partea III. SARCINI .

Inscrieri privind dezmembramintele dreptului de proprietate, drepturi reale de garanţie şi sarcini	Referinţe
NU SUNT	

Anexa Nr. 1 La Partea I

Teren

Nr cadastral	Suprafaţa (mp)*	Observaţii / Referinţe
	1.506	

* Suprafaţa este determinată in planul de proiecţie Stereo 70.

DETALII LINIARE IMOBIL

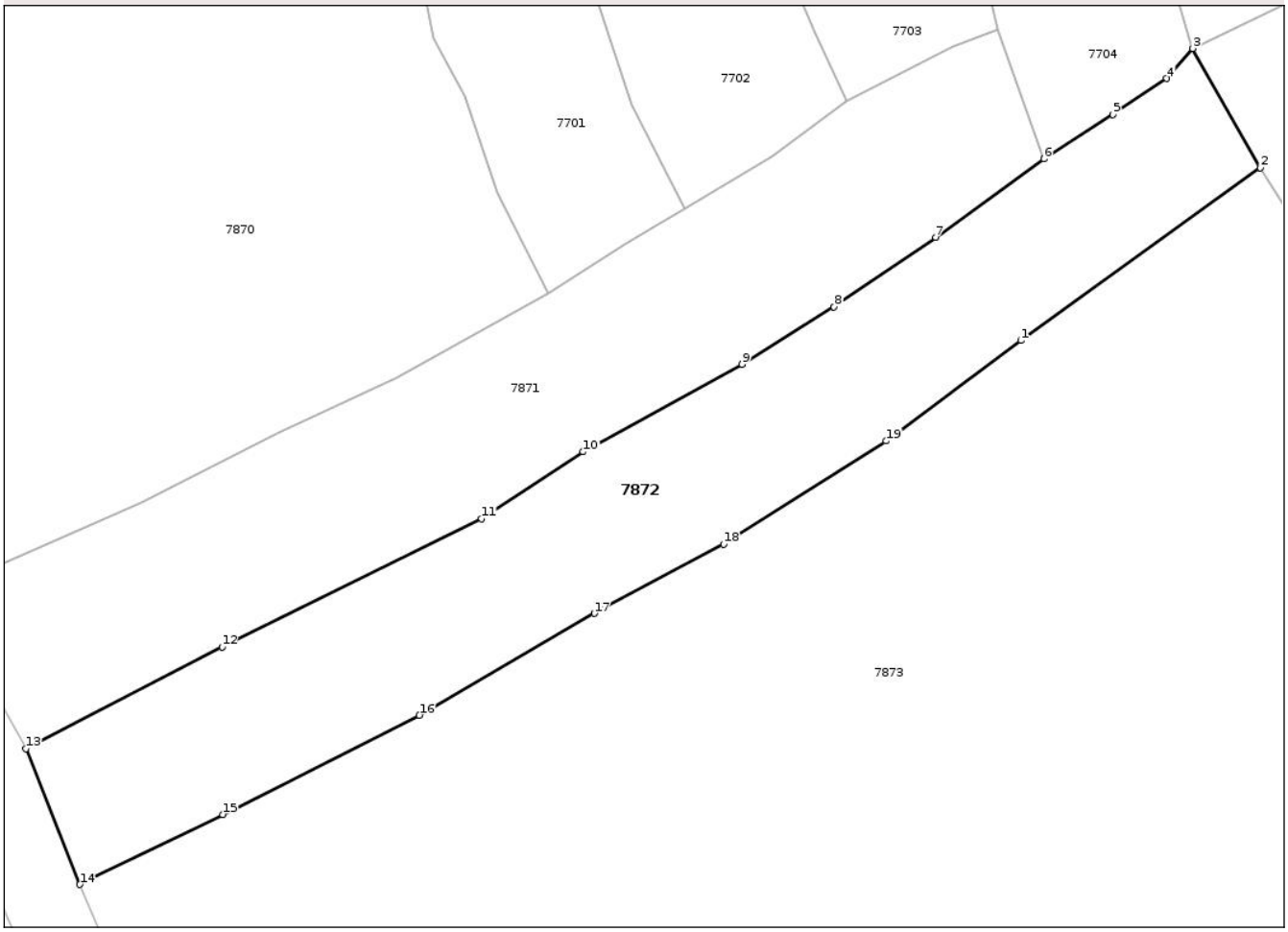

Date referitoare la teren

Crt	Categorie folosință	Intra vilan	Suprafaţa (mp)	Tarla	Parcelă	Nr. topo	Observaţii / Referinţe
1	faneata	DA	1.356	-	-	-	
2	faneata	NU	150	-	-	-	

Lungime Segmente
1) Valorile lungimilor segmentelor sunt obţinute din proiecţie în plan.

Punct început	X / Y	Punct sfârşit	X / Y	Lungime segment (** (m)
1	417.883,86 695.644,98	2	417.904,937 695.660,184	25.988
2	417.904,937 695.660,184	3	417.899,0 695.670,67	12.05
3	417.899,0 695.670,67	4	417.896,7 695.668,02	3.509
4	417.896,7 695.668,02	5	417.891,96 695.664,84	5.708

Document care conține date cu caracter personal, protejat de prevederile Regulamentului (UE) nr. 679/2016 și Legii 190/2018

Punct început	X / Y	Punct sfârşit	X / Y	Lungime segment (** (m)
5	417.891,96 695.664,84	6	417.885,89 695.660,94	7.215
6	417.885,89 695.660,94	7	417.876,36 695.654,04	11.766
7	417.876,36 695.654,04	8	417.867,41 695.647,95	10.825
8	417.867,41 695.647,95	9	417.859,32 695.642,88	9.547
9	417.859,32 695.642,88	10	417.845,33 695.635,19	15.964
10	417.845,33 695.635,19	11	417.836,39 695.629,31	10.7
11	417.836,39 695.629,31	12	417.813,54 695.618,02	25.487
12	417.813,54 695.618,02	13	417.796,267 695.609,074	19.452
13	417.796,267 695.609,074	14	417.801,02 695.597,138	12.848
14	417.801,02 695.597,138	15	417.813,6 695.603,3	14.008
15	417.813,6 695.603,3	16	417.830,9 695.612,03	19.378
16	417.830,9 695.612,03	17	417.846,32 695.620,98	17.829
17	417.846,32 695.620,98	18	417.857,69 695.627,08	12.903
18	417.857,69 695.627,08	19	417.872,0 695.636,14	16.937
19	417.872,0 695.636,14	1	417.883,86 695.644,98	14.792

** Lungimile segmentelor sunt determinate în planul de proiecţie Stereo 70 şi sunt rotunjite la 1 milimetru.
*** Distanţa dintre puncte este formată din segmente cumulate ce sunt mai mici decât valoarea 1 milimetru.

Document care conține date cu caracter personal, protejat de prevederile Regulamentului (UE) nr. 679/2016 și Legii 190/2018

DATE DESPRE IMOBILUL NR. 7873

Oficiul de Cadastru şi Publicitate Imobiliară MARAMURES
Biroul de Cadastru şi Publicitate Imobiliară Sighetu Marmatiei

A. Partea I. Descrierea imobilului

Nr. CF vechi:2320, 2319, 2896, 2484, 912, 2810 Breb
Nr. topografic:1368, 1369, 1370, 1371, 1372, 1373

TEREN Necunoscut

Adresa: Loc. Breb, Jud. Maramures

Nr. Crt	Nr cadastral Nr. topografic	Suprafaţa* (mp)	Observaţii / Referinţe
A1		8.721	Sector cadastral:69 Teren neimprejmuit;

B. Partea II. Proprietari şi acte

Inscrieri privitoare la dreptul de proprietate şi alte drepturi reale		Referinţe
7873 / 14/07/2025		
Act Normativ nr. Legea nr. 7, din 13/03/1996 emis de Parlamentul României;		
B1	Intabulare, drept de PROPRIETATE, dobandit prin Lege, cota actuala 1/1	A1
	1) **NEIDENTIFICAT NEIDENTIFICAT**	
Act Administrativ nr. Adeverința nr. 3871, din 10/07/2025 emis de Primăria comunei Ocna Șugatag;		
B2	Se notează posesia faptică în favoarea lui:	A1
	1) **CUPCEA IOAN**	

C. Partea III. SARCINI .

Inscrieri privind dezmembramintele dreptului de proprietate, drepturi reale de garanţie şi sarcini	Referinţe
NU SUNT	

Document care conține date cu caracter personal, protejat de prevederile Regulamentului (UE) nr. 679/2016 și Legii 190/2018

Anexa Nr. 1 La Partea I

Teren

Nr cadastral	Suprafaţa (mp)*	Observaţii / Referinţe
	8.721	

* Suprafaţa este determinată in planul de proiecţie Stereo 70.

DETALII LINIARE IMOBIL

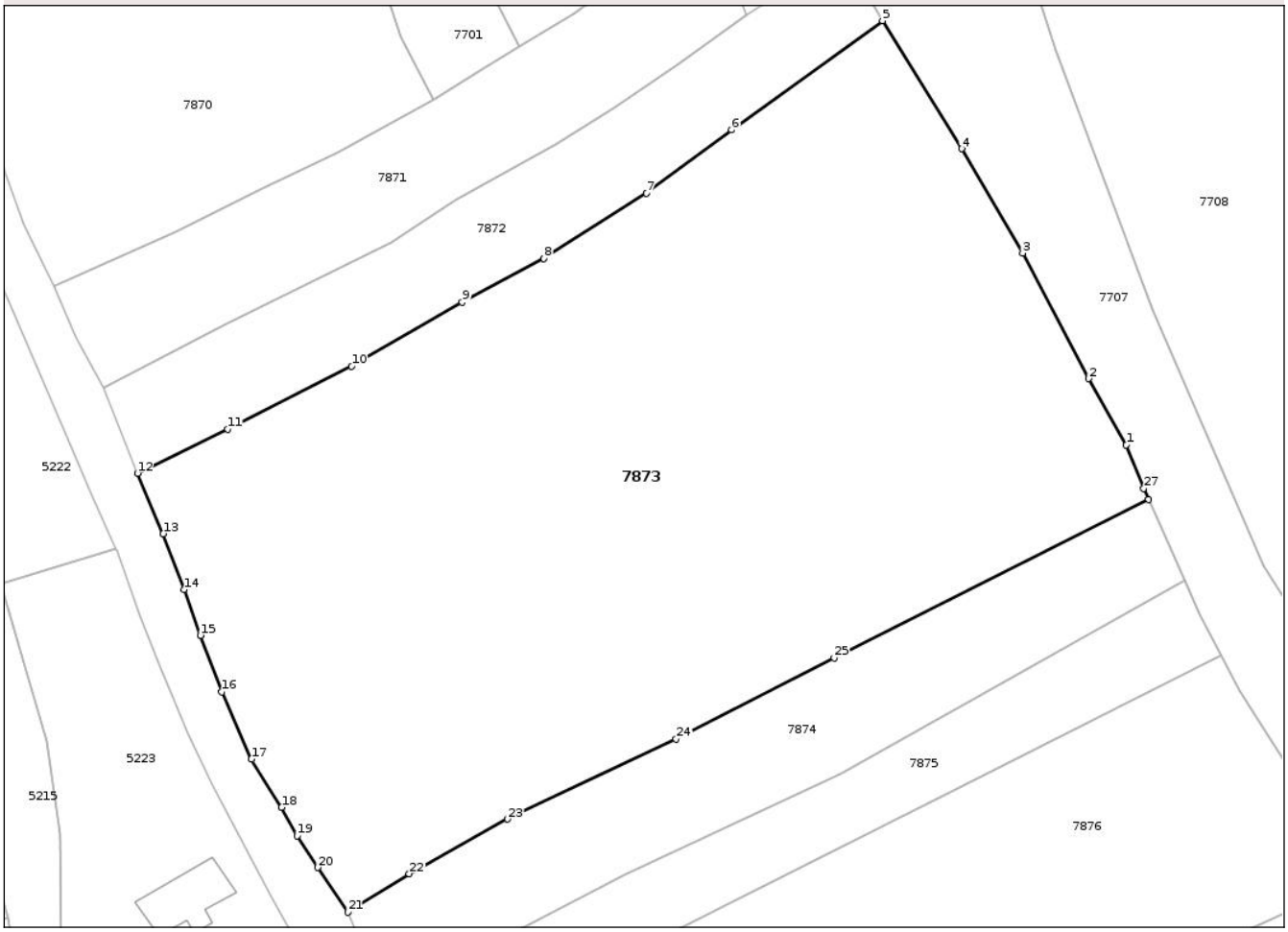

Date referitoare la teren

Crt	Categorie folosință	Intra vilan	Suprafaţa (mp)	Tarla	Parcelă	Nr. topo	Observaţii / Referinţe
1	faneata	DA	7.624	-	-	-	
2	faneata	NU	1.097	-	-	-	

Lungime Segmente

1) Valorile lungimilor segmentelor sunt obţinute din proiecţie în plan.

Punct început	X / Y	Punct sfârşit	X / Y	Lungime segment (** (m)
1	417.938,95 695.601,08	2	417.933,66 695.610,32	10.647
3	417.924,49 695.627,81	4	417.915,95 695.642,34	16.854
5	417.904,937 695.660,184	6	417.883,86 695.644,98	25.988
7	417.872,0 695.636,14	8	417.857,69 695.627,08	16.937

Punct început	X / Y	Punct sfârşit	X / Y	Lungime segment (** (m)
2	417.933,66 695.610,32	3	417.924,49 695.627,81	19.748
4	417.915,95 695.642,34	5	417.904,937 695.660,184	20.969
6	417.883,86 695.644,98	7	417.872,0 695.636,14	14.792
8	417.857,69 695.627,08	9	417.846,32 695.620,98	12.903

Document care conține date cu caracter personal, protejat de prevederile Regulamentului (UE) nr. 679/2016 și Legii 190/2018

Punct început	X / Y	Punct sfârşit	X / Y	Lungime segment (** (m)
9	417.846,32 695.620,98	10	417.830,9 695.612,03	17.829
11	417.813,6 695.603,3	12	417.801,02 695.597,138	14.008
13	417.804,599 695.588,7	14	417.807,503 695.580,937	8.288
15	417.809,808 695.574,539	16	417.812,798 695.566,668	8.42
17	417.816,919 695.557,312	18	417.821,113 695.550,588	7.925
19	417.823,297 695.546,625	20	417.826,161 695.542,21	5.263
21	417.830,365 695.535,987	22	417.838,93 695.541,34	10.1
23	417.852,65 695.548,96	24	417.876,14 695.560,12	26.006
25	417.898,18 695.571,42	26	417.942,064 695.593,484	49.118
27	417.941,377 695.595,024	1	417.938,95 695.601,08	6.524

Punct început	X / Y	Punct sfârşit	X / Y	Lungime segment (** (m)
10	417.830,9 695.612,03	11	417.813,6 695.603,3	19.378
12	417.801,02 695.597,138	13	417.804,599 695.588,7	9.166
14	417.807,503 695.580,937	15	417.809,808 695.574,539	6.801
16	417.812,798 695.566,668	17	417.816,919 695.557,312	10.223
18	417.821,113 695.550,588	19	417.823,297 695.546,625	4.525
20	417.826,161 695.542,21	21	417.830,365 695.535,987	7.51
22	417.838,93 695.541,34	23	417.852,65 695.548,96	15.694
24	417.876,14 695.560,12	25	417.898,18 695.571,42	24.768
26	417.942,064 695.593,484	27	417.941,377 695.595,024	1.686

** Lungimile segmentelor sunt determinate în planul de proiecţie Stereo 70 şi sunt rotunjite la 1 milimetru.
*** Distanţa dintre puncte este formată din segmente cumulate ce sunt mai mici decât valoarea 1 milimetru.

Document care conține date cu caracter personal, protejat de prevederile Regulamentului (UE) nr. 679/2016 și Legii 190/2018

DATE DESPRE IMOBILUL NR. 7874

Oficiul de Cadastru şi Publicitate Imobiliară MARAMURES
Biroul de Cadastru şi Publicitate Imobiliară Sighetu Marmatiei

A. Partea I. Descrierea imobilului

Nr. CF vechi:252, 253 Breb
Nr. topografic:1375, 1376

TEREN Necunoscut

Adresa: Loc. Breb, Jud. Maramures

Nr. Crt	Nr cadastral Nr. topografic	Suprafaţa* (mp)	Observaţii / Referinţe
A1		1.741	Sector cadastral:69 Teren neimprejmuit;

B. Partea II. Proprietari şi acte

Inscrieri privitoare la dreptul de proprietate şi alte drepturi reale		Referinţe
7874 / 14/07/2025		
Act Normativ nr. Legea nr. 7, din 13/03/1996 emis de Parlamentul României;		
B1	Intabulare, drept de PROPRIETATE, dobandit prin Lege, cota actuala 1/1	A1
	1) **NEIDENTIFICAT NEIDENTIFICAT**	
Act Administrativ nr. Adeverința nr. 3872, din 17/06/2025 emis de Primăria comunei Ocna Șugatag;		
B2	Se notează posesia faptică în favoarea lui:	A1
	1) **ORZA ȚUȚULIE**	

C. Partea III. SARCINI .

Inscrieri privind dezmembramintele dreptului de proprietate, drepturi reale de garanţie şi sarcini	Referinţe
NU SUNT	

Document care conține date cu caracter personal, protejat de prevederile Regulamentului (UE) nr. 679/2016 și Legii 190/2018

Anexa Nr. 1 La Partea I

Teren

Nr cadastral	Suprafaţa (mp)*	Observaţii / Referinţe
	1.741	

* Suprafaţa este determinată in planul de proiecţie Stereo 70.

DETALII LINIARE IMOBIL

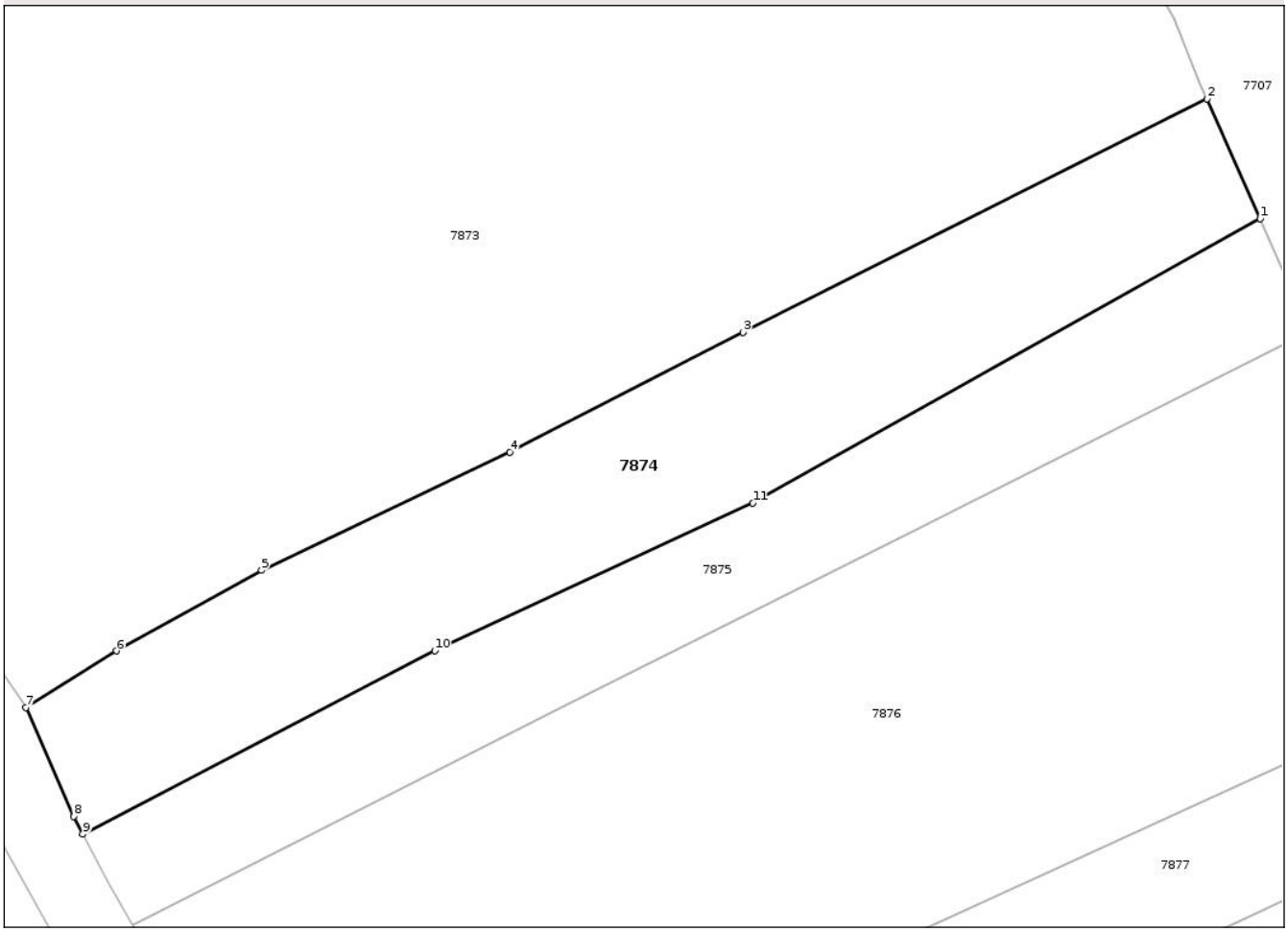

Date referitoare la teren

Crt	Categorie folosință	Intra vilan	Suprafaţa (mp)	Tarla	Parcelă	Nr. topo	Observaţii / Referinţe
1	faneata	DA	1.669	-	-	-	
2	faneata	NU	72	-	-	-	

Lungime Segmente
1) Valorile lungimilor segmentelor sunt obţinute din proiecţie în plan.

Punct început	X / Y	Punct sfârşit	X / Y	Lungime segment (** (m)
1	417.947,106 695.582,186	2	417.942,064 695.593,484	12.372
2	417.942,064 695.593,484	3	417.898,18 695.571,42	49.118
3	417.898,18 695.571,42	4	417.876,14 695.560,12	24.768
4	417.876,14 695.560,12	5	417.852,65 695.548,96	26.006

Document care conține date cu caracter personal, protejat de prevederile Regulamentului (UE) nr. 679/2016 și Legii 190/2018

Punct început	X / Y	Punct sfârşit	X / Y	Lungime segment (** (m)
5	417.852,65 695.548,96	6	417.838,93 695.541,34	15.694
6	417.838,93 695.541,34	7	417.830,365 695.535,987	10.1
7	417.830,365 695.535,987	8	417.834,873 695.525,703	11.229
8	417.834,873 695.525,703	9	417.835,747 695.524,037	1.881
9	417.835,747 695.524,037	10	417.869,031 695.541,351	37.518
10	417.869,031 695.541,351	11	417.899,117 695.555,294	33.16
11	417.899,117 695.555,294	1	417.947,106 695.582,186	55.01

** Lungimile segmentelor sunt determinate în planul de proiecţie Stereo 70 şi sunt rotunjite la 1 milimetru.
*** Distanţa dintre puncte este formată din segmente cumulate ce sunt mai mici decât valoarea 1 milimetru.

Document care conține date cu caracter personal, protejat de prevederile Regulamentului (UE) nr. 679/2016 și Legii 190/2018

DATE DESPRE IMOBILUL NR. 7875

Oficiul de Cadastru şi Publicitate Imobiliară MARAMURES
Biroul de Cadastru şi Publicitate Imobiliară Sighetu Marmatiei

A. Partea I. Descrierea imobilului

Nr. CF vechi:2570 Breb
Nr. topografic:1377, 1378

TEREN Intravilan

Adresa: Loc. Breb, Jud. Maramures

Nr. Crt	Nr cadastral Nr. topografic	Suprafaţa* (mp)	Observaţii / Referinţe
A1		1.263	Sector cadastral:69 Teren neimprejmuit;

B. Partea II. Proprietari şi acte

Inscrieri privitoare la dreptul de proprietate şi alte drepturi reale		Referinţe
7875 / 14/07/2025		
Act Normativ nr. Legea nr. 7, din 13/03/1996 emis de Parlamentul României;		
B1	Intabulare, drept de PROPRIETATE, dobandit prin Lege, cota actuala 1/1	A1
	1) **NEIDENTIFICAT NEIDENTIFICAT**	
Act Administrativ nr. Adeverința nr. 3873, din 10/07/2025 emis de Primăria comunei Ocna Șugatag;		
B2	Se notează posesia faptică în favoarea lui:	A1
	1) **CODREA IOAN**	

C. Partea III. SARCINI .

Inscrieri privind dezmembramintele dreptului de proprietate, drepturi reale de garanţie şi sarcini	Referinţe
NU SUNT	

Document care conține date cu caracter personal, protejat de prevederile Regulamentului (UE) nr. 679/2016 și Legii 190/2018

Anexa Nr. 1 La Partea I

Teren

Nr cadastral	Suprafaţa (mp)*	Observaţii / Referinţe
	1.263	

* Suprafaţa este determinată in planul de proiecţie Stereo 70.

DETALII LINIARE IMOBIL

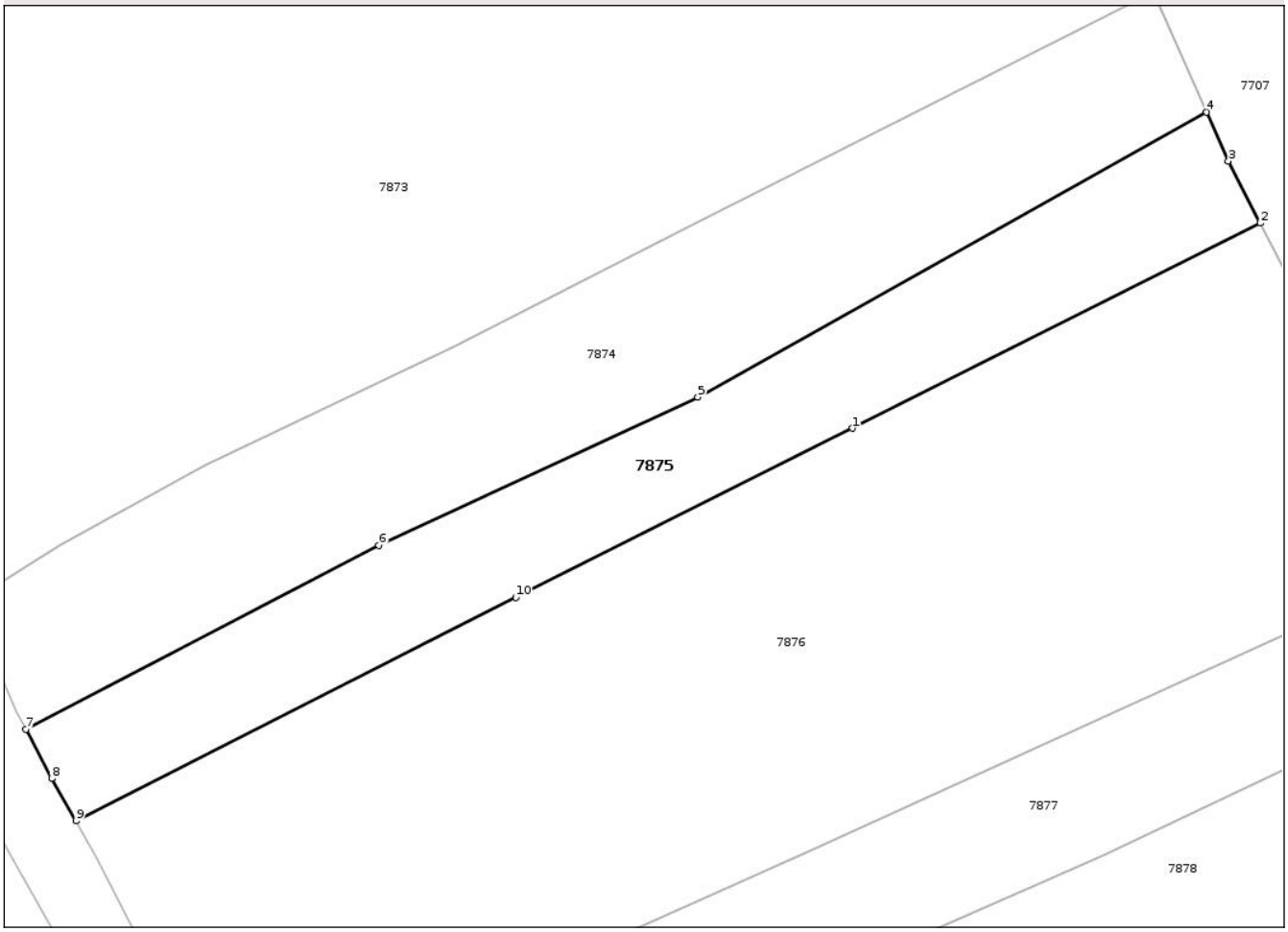

Date referitoare la teren

Crt	Categorie folosință	Intra vilan	Suprafaţa (mp)	Tarla	Parcelă	Nr. topo	Observaţii / Referinţe
1	faneata	DA	1.263	-	-	-	

Lungime Segmente
1) Valorile lungimilor segmentelor sunt obţinute din proiecţie în plan.

Punct început	X / Y	Punct sfârşit	X / Y	Lungime segment (** (m)
1	417.913,705 695.552,399	2	417.952,17 695.571,714	43.042
2	417.952,17 695.571,714	3	417.949,17 695.577,56	6.571
3	417.949,17 695.577,56	4	417.947,106 695.582,186	5.066
4	417.947,106 695.582,186	5	417.899,117 695.555,294	55.01
5	417.899,117 695.555,294	6	417.869,031 695.541,351	33.16

Document care conține date cu caracter personal, protejat de prevederile Regulamentului (UE) nr. 679/2016 și Legii 190/2018

Punct început	X / Y	Punct sfârşit	X / Y	Lungime segment (** (m)
6	417.869,031 695.541,351	7	417.835,747 695.524,037	37.518
7	417.835,747 695.524,037	8	417.838,188 695.519,388	5.251
8	417.838,188 695.519,388	9	417.840,468 695.515,399	4.595
9	417.840,468 695.515,399	10	417.881,949 695.536,46	46.521
10	417.881,949 695.536,46	1	417.913,705 695.552,399	35.532

** Lungimile segmentelor sunt determinate în planul de proiecţie Stereo 70 şi sunt rotunjite la 1 milimetru.
*** Distanţa dintre puncte este formată din segmente cumulate ce sunt mai mici decât valoarea 1 milimetru.

Document care conține date cu caracter personal, protejat de prevederile Regulamentului (UE) nr. 679/2016 și Legii 190/2018

DATE DESPRE IMOBILUL NR. 7876

Oficiul de Cadastru şi Publicitate Imobiliară MARAMURES
Biroul de Cadastru şi Publicitate Imobiliară Sighetu Marmatiei

A. Partea I. Descrierea imobilului

Nr. CF vechi:2533, 582, 2534 Breb
Nr. topografic:1379, 1380, 1420

TEREN Necunoscut

Adresa: Loc. Breb, Jud. Maramures

Nr. Crt	Nr cadastral Nr. topografic	Suprafaţa* (mp)	Observaţii / Referinţe
A1		4.436	Sector cadastral:69 Teren neimprejmuit;

B. Partea II. Proprietari şi acte

Inscrieri privitoare la dreptul de proprietate şi alte drepturi reale		Referinţe
7876 / 14/07/2025		
Act Administrativ nr. Titlul de proprietate nr. 18637, din 25/06/2019 emis de Comisia județeană Maramureș;		
B1	Intabulare, drept de PROPRIETATEcu titlu drept de aplicare a prevederilor Legii nr. 247/2005 cu modificările ulterioare, dobandit prin Reconstituire, cota actuala 1/1	A1
	1) **CHINDRIS PAULINA** DEFUNCT:Da	
Act Administrativ nr. Adeverința nr. 3874, din 10/07/2025 emis de Primăria comunei Ocna Șugtag;		
B2	Se notează posesia faptică în favoarea lui:	A1
	1) **CHINDRIS MARIA**	

C. Partea III. SARCINI .

Inscrieri privind dezmembramintele dreptului de proprietate, drepturi reale de garanţie şi sarcini	Referinţe
NU SUNT	

Anexa Nr. 1 La Partea I

Teren

Nr cadastral	Suprafaţa (mp)*	Observaţii / Referinţe
	4.436	

* Suprafaţa este determinată in planul de proiecţie Stereo 70.

DETALII LINIARE IMOBIL

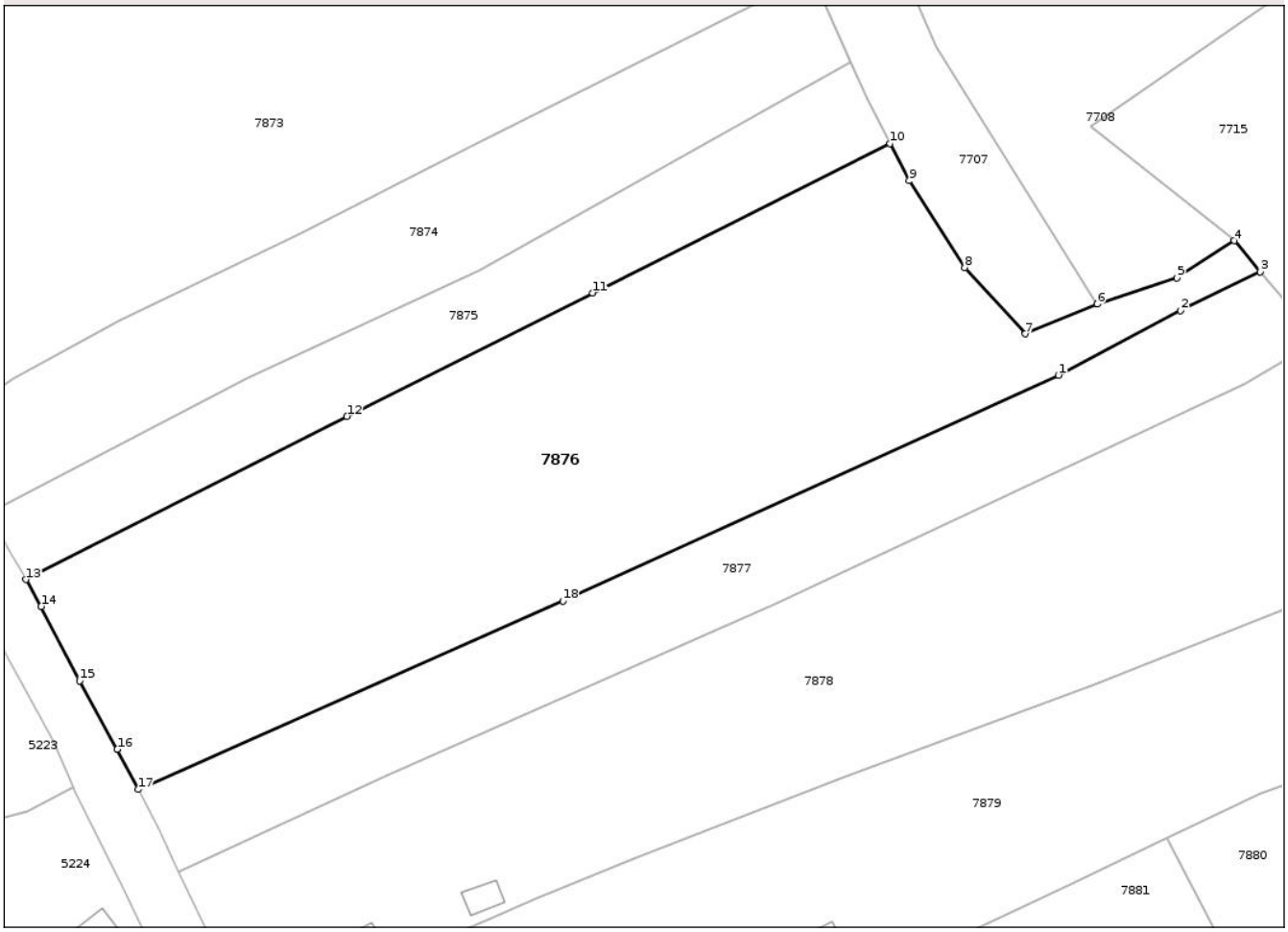

Date referitoare la teren

Crt	Categorie folosință	Intra vilan	Suprafaţa (mp)	Tarla	Parcelă	Nr. topo	Observaţii / Referinţe
1	faneata	DA	4.343	-	,,In Câmp”	-	
2	faneata	NU	93	-	-	-	

Lungime Segmente

1) Valorile lungimilor segmentelor sunt obţinute din proiecţie în plan.

Punct început	X / Y	Punct sfârşit	X / Y	Lungime segment (** (m)
1	417.973,926 695.541,783	2	417.989,703 695.550,125	17.847
2	417.989,703 695.550,125	3	418.000,021 695.555,142	11.473
3	418.000,021 695.555,142	4	417.996,64 695.559,145	5.24
4	417.996,64 695.559,145	5	417.989,223 695.554,374	8.819

Document care conține date cu caracter personal, protejat de prevederile Regulamentului (UE) nr. 679/2016 și Legii 190/2018

Punct început	X / Y	Punct sfârşit	X / Y	Lungime segment (** (m)
5	417.989,223 695.554,374	6	417.978,95 695.550,983	10.818
6	417.978,95 695.550,983	7	417.969,66 695.547,13	10.057
7	417.969,66 695.547,13	8	417.961,82 695.555,7	11.615
8	417.961,82 695.555,7	9	417.954,64 695.566,9	13.304
9	417.954,64 695.566,9	10	417.952,17 695.571,714	5.411
10	417.952,17 695.571,714	11	417.913,705 695.552,399	43.042
11	417.913,705 695.552,399	12	417.881,949 695.536,46	35.532
12	417.881,949 695.536,46	13	417.840,468 695.515,399	46.521
13	417.840,468 695.515,399	14	417.842,443 695.511,943	3.981
14	417.842,443 695.511,943	15	417.847,412 695.502,335	10.817
15	417.847,412 695.502,335	16	417.852,269 695.493,478	10.101
16	417.852,269 695.493,478	17	417.854,991 695.488,295	5.854
17	417.854,991 695.488,295	18	417.909,867 695.512,617	60.024
18	417.909,867 695.512,617	1	417.973,926 695.541,783	70.386

** Lungimile segmentelor sunt determinate în planul de proiecţie Stereo 70 şi sunt rotunjite la 1 milimetru.
*** Distanţa dintre puncte este formată din segmente cumulate ce sunt mai mici decât valoarea 1 milimetru.

Document care conține date cu caracter personal, protejat de prevederile Regulamentului (UE) nr. 679/2016 și Legii 190/2018

DATE DESPRE IMOBILUL NR. 7877

Oficiul de Cadastru şi Publicitate Imobiliară MARAMURES
Biroul de Cadastru şi Publicitate Imobiliară Sighetu Marmatiei

A. Partea I. Descrierea imobilului

TEREN Necunoscut Nr. cadastral vechi:56206

Adresa: Loc. Breb, Jud. Maramures

Nr. Crt	Nr cadastral Nr. topografic	Suprafaţa* (mp)	Observaţii / Referinţe
A1	56206	1.858	Sector cadastral:69 Teren imprejmuit;

B. Partea II. Proprietari şi acte

Inscrieri privitoare la dreptul de proprietate şi alte drepturi reale		Referinţe
7877 / 14/07/2025		
Act Administrativ nr. Titlul de proprietate nr. 19240, din 27/04/2020 emis de Comisia județeană Maramureș;		
B1	Intabulare, drept de PROPRIETATEcu titlu de drept aplicarea Legii nr. 247/2005, dobandit prin Reconstituire, cota actuala 1783/1858, cota initiala 1/1	A1
	1) **VIȘOVAN IOAN**	
	OBSERVATII: poziție transcrisa din CF nr. 56206 Ocna Șugatag, înscrisă sub rangul încheierii nr. 14721/28.6.2021	
Act Normativ nr. Legea nr. 7, din 13/03/1996 emis de Parlamentul României;		
B2	Intabulare, drept de PROPRIETATE, dobandit prin Lege, cota actuala 75/1858	A1
	1) **NEIDENTIFICAT NEIDENTIFICAT**	
Act Administrativ nr. Adeverința nr. 3875, din 10/07/2025 emis de Primăria comunei Ocna Șugatag;		
B3	Se notează posesia faptică asupra cotei de 75/1858 mp în favoarea lui:	A1
	1) **VIȘOVAN IOAN**	

C. Partea III. SARCINI .

Inscrieri privind dezmembramintele dreptului de proprietate, drepturi reale de garanţie şi sarcini	Referinţe
NU SUNT	

Document care conține date cu caracter personal, protejat de prevederile Regulamentului (UE) nr. 679/2016 și Legii 190/2018

Anexa Nr. 1 La Partea I

Teren

Nr cadastral	Suprafaţa (mp)*	Observaţii / Referinţe
56206	1.858	

* Suprafaţa este determinată in planul de proiecţie Stereo 70.

DETALII LINIARE IMOBIL

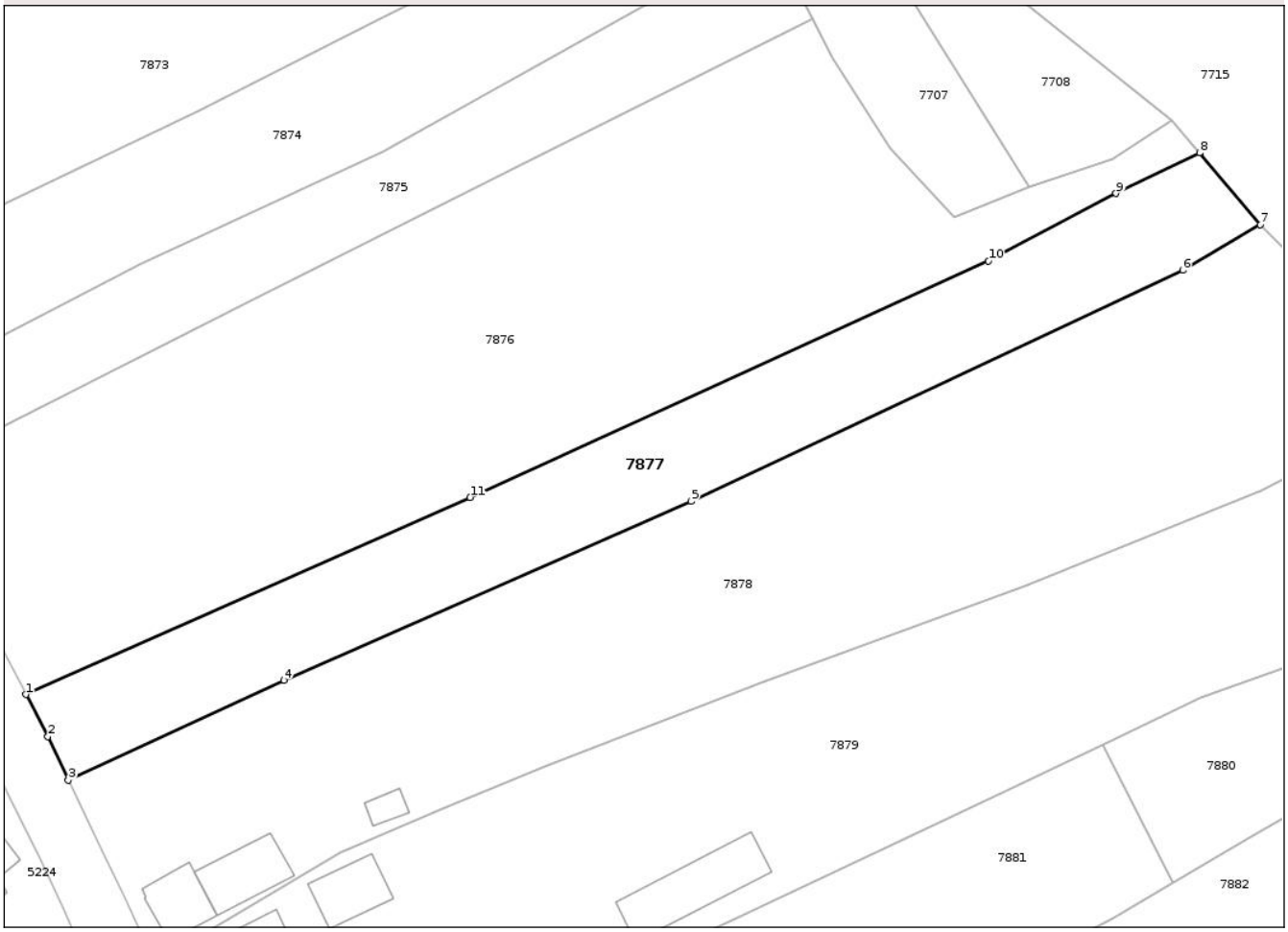

Date referitoare la teren

Crt	Categorie folosință	Intra vilan	Suprafaţa (mp)	Tarla	Parcelă	Nr. topo	Observaţii / Referinţe
1	arabil	DA	1.605	-	,,Grădina la Voichița”	-	
2	arabil	NU	253	-	,,Grădina la Voichița”	-	

Lungime Segmente
1) Valorile lungimilor segmentelor sunt obţinute din proiecţie în plan.

Punct început	X / Y	Punct sfârşit	X / Y	Lungime segment (** (m)
1	417.854,991 695.488,295	2	417.857,713 695.483,111	5.855
2	417.857,713 695.483,111	3	417.860,228 695.477,717	5.952
3	417.860,228 695.477,717	4	417.886,849 695.490,053	29.34
4	417.886,849 695.490,053	5	417.937,155 695.512,136	54.94

Document care conține date cu caracter personal, protejat de prevederile Regulamentului (UE) nr. 679/2016 și Legii 190/2018

Punct început	X / Y	Punct sfârşit	X / Y	Lungime segment (** (m)
5	417.937,155 695.512,136	6	417.997,938 695.540,635	67.132
6	417.997,938 695.540,635	7	418.007,516 695.546,27	11.113
7	418.007,516 695.546,27	8	418.000,021 695.555,142	11.614
8	418.000,021 695.555,142	9	417.989,703 695.550,125	11.473
9	417.989,703 695.550,125	10	417.973,926 695.541,783	17.847
10	417.973,926 695.541,783	11	417.909,867 695.512,617	70.386
11	417.909,867 695.512,617	1	417.854,991 695.488,295	60.024

** Lungimile segmentelor sunt determinate în planul de proiecţie Stereo 70 şi sunt rotunjite la 1 milimetru.
*** Distanţa dintre puncte este formată din segmente cumulate ce sunt mai mici decât valoarea 1 milimetru.

Document care conține date cu caracter personal, protejat de prevederile Regulamentului (UE) nr. 679/2016 și Legii 190/2018

DATE DESPRE IMOBILUL NR. 7878

Oficiul de Cadastru şi Publicitate Imobiliară MARAMURES
Biroul de Cadastru şi Publicitate Imobiliară Sighetu Marmatiei

A. Partea I. Descrierea imobilului

Nr. CF vechi:1274, 2686 Breb
Nr. topografic:1417, 1416

TEREN Necunoscut

Adresa: Loc. Breb, Nr. 59, Jud. Maramures

Nr. Crt	Nr cadastral Nr. topografic	Suprafaţa* (mp)	Observaţii / Referinţe
A1		4.211	Sector cadastral:69 Teren neimprejmuit;

Construcţii

Crt	Nr cadastral Nr. topografic	Adresa	Observaţii / Referinţe
A1.1		Loc. Breb, Nr. 59, Jud. Maramures	Nr. niveluri:2; S. construita la sol:50 mp; S. construita desfasurata:73 mp; Casa de locuit, Sp+P
A1.2		Loc. Breb, Nr. 59, Jud. Maramures	Nr. niveluri:1; S. construita la sol:64 mp; S. construita desfasurata:64 mp; Construcție anexă, P
A1.3		Loc. Breb, Nr. 59, Jud. Maramures	Nr. niveluri:1; S. construita la sol:15 mp; S. construita desfasurata:15 mp; Construcție anexă, P

B. Partea II. Proprietari şi acte

Inscrieri privitoare la dreptul de proprietate şi alte drepturi reale		Referinţe
7878 / 14/07/2025		
Act Administrativ nr. Titlul de proprietate nr. 22808, din 02/06/2025 emis de Comisia județeană Maramureș;		
B1	Intabulare, drept de PROPRIETATEcu titlu drept de aplicare a prevederilor Legii nr. 247/2005 cu modificările ulterioare, dobandit prin Reconstituire, cota actuala 1/1	A1
	1) **VIȘOVAN VOICHIȚA**	
Act Normativ nr. Legea nr. 7, din 13/03/1996 emis de Parlamentul României;		
B2	Intabulare, drept de PROPRIETATE, dobandit prin Lege, cota actuala 1/1	A1.1, A1.2, A1.3
	1) **VIȘOVAN VOICHIȚA**	

C. Partea III. SARCINI .

Inscrieri privind dezmembramintele dreptului de proprietate, drepturi reale de garanţie şi sarcini	Referinţe
NU SUNT	

Document care conține date cu caracter personal, protejat de prevederile Regulamentului (UE) nr. 679/2016 și Legii 190/2018

Anexa Nr. 1 La Partea I

Teren

Nr cadastral	Suprafaţa (mp)*	Observaţii / Referinţe
	4.211	

* Suprafaţa este determinată in planul de proiecţie Stereo 70.

DETALII LINIARE IMOBIL

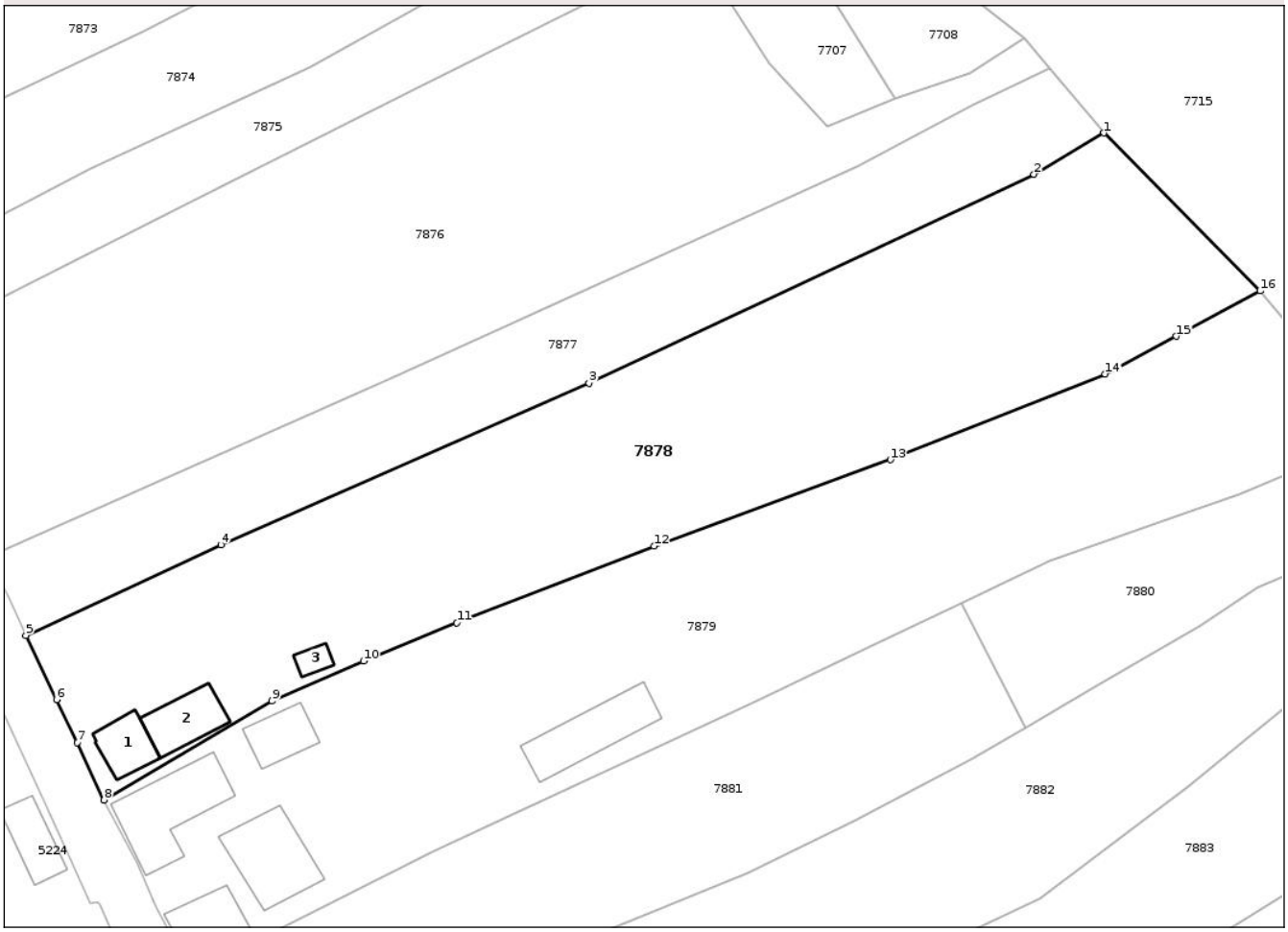

Date referitoare la teren

Crt	Categorie folosință	Intra vilan	Suprafaţa (mp)	Tarla	Parcelă	Nr. topo	Observaţii / Referinţe
1	curti constructii	DA	300	-	-	-	
2	faneata	DA	1.293	-	-	-	
3	faneata	NU	2.618	-	-	-	

Date referitoare la construcţii

Crt	Număr	Destinaţie construcţie	Supraf. (mp)	Situaţie juridică	Observaţii / Referinţe
A1.1		constructii de locuinte	50	Cu acte	Nr. niveluri:2; S. construita la sol:50 mp; S. construita desfasurata:73 mp; Casa de locuit, Sp+P
A1.2		constructii anexa	64	Cu acte	Nr. niveluri:1; S. construita la sol:64 mp; S. construita desfasurata:64 mp; Construcție anexă, P
A1.3		constructii anexa	15	Cu acte	Nr. niveluri:1; S. construita la sol:15 mp; S. construita desfasurata:15 mp; Construcție anexă, P

Document care conține date cu caracter personal, protejat de prevederile Regulamentului (UE) nr. 679/2016 și Legii 190/2018

Lungime Segmente
1) Valorile lungimilor segmentelor sunt obţinute din proiecţie în plan.

Punct început	X / Y	Punct sfârşit	X / Y	Lungime segment (** (m)
1	418.007,516 695.546,27	2	417.997,938 695.540,635	11.113
2	417.997,938 695.540,635	3	417.937,155 695.512,136	67.132
3	417.937,155 695.512,136	4	417.886,849 695.490,053	54.94
4	417.886,849 695.490,053	5	417.860,228 695.477,717	29.34
5	417.860,228 695.477,717	6	417.864,416 695.468,934	9.73
6	417.864,416 695.468,934	7	417.867,255 695.463,103	6.485
7	417.867,255 695.463,103	8	417.870,904 695.455,242	8.667
8	417.870,904 695.455,242	9	417.893,864 695.468,744	26.636
9	417.893,864 695.468,744	10	417.906,349 695.474,213	13.63
10	417.906,349 695.474,213	11	417.919,092 695.479,437	13.772
11	417.919,092 695.479,437	12	417.946,054 695.489,883	28.915
12	417.946,054 695.489,883	13	417.978,321 695.501,668	34.352
13	417.978,321 695.501,668	14	418.007,659 695.513,388	31.592
14	418.007,659 695.513,388	15	418.017,394 695.518,514	11.002
15	418.017,394 695.518,514	16	418.028,86 695.524,716	13.036
16	418.028,86 695.524,716	1	418.007,516 695.546,27	30.334

** Lungimile segmentelor sunt determinate în planul de proiecţie Stereo 70 şi sunt rotunjite la 1 milimetru.
*** Distanţa dintre puncte este formată din segmente cumulate ce sunt mai mici decât valoarea 1 milimetru.

Document care conține date cu caracter personal, protejat de prevederile Regulamentului (UE) nr. 679/2016 și Legii 190/2018

DATE DESPRE IMOBILUL NR. 7879

Oficiul de Cadastru şi Publicitate Imobiliară MARAMURES
Biroul de Cadastru şi Publicitate Imobiliară Sighetu Marmatiei

A. Partea I. Descrierea imobilului

Nr. CF vechi:2203, 1377, 2068 Breb
Nr. topografic:1415, 1414, 1413

TEREN Intravilan

Adresa: Loc. Breb, Nr. 58, Jud. Maramures

Nr. Crt	Nr cadastral Nr. topografic	Suprafaţa* (mp)	Observaţii / Referinţe
A1		4.390	Sector cadastral:69 Teren neimprejmuit;

Construcţii

Crt	Nr cadastral Nr. topografic	Adresa	Observaţii / Referinţe
A1.1		Loc. Breb, Nr. 58, Jud. Maramures	Nr. niveluri:1; S. construita la sol:131 mp; S. construita desfasurata:131 mp; Casa de locuit, P
A1.2		Loc. Breb, Nr. 58, Jud. Maramures	Nr. niveluri:2; S. construita la sol:78 mp; S. construita desfasurata:140 mp; Casa de locuit, P+M
A1.3		Loc. Breb, Nr. 58, Jud. Maramures	Nr. niveluri:3; S. construita la sol:111 mp; S. construita desfasurata:210 mp; Casa de locuit, Dp+P+M
A1.4		Loc. Breb, Nr. 58, Jud. Maramures	Nr. niveluri:1; S. construita la sol:53 mp; S. construita desfasurata:53 mp; Construcție anexă, P
A1.5		Loc. Breb, Nr. 58, Jud. Maramures	Nr. niveluri:2; S. construita la sol:105 mp; S. construita desfasurata:185 mp; Construcție anexă, P+M

B. Partea II. Proprietari şi acte

Inscrieri privitoare la dreptul de proprietate şi alte drepturi reale		Referinţe
7879 / 14/07/2025		
Act Normativ nr. Legea nr. 7, din 13/03/1996 emis de Parlamentul României;		
B1	Intabulare, drept de PROPRIETATE, dobandit prin Lege, cota actuala 1/1	A1
	1) **NEIDENTIFICAT NEIDENTIFICAT**	
Act Administrativ nr. Adeverința nr. 3876, din 10/07/2025 emis de Primăria comunei Ocna Șugatag;		
B2	Se notează posesia faptică în favoarea lui:	A1
	1) **POP GHEORGHE**	
Act Normativ nr. Legea nr. 7, din 13/03/1996 emis de Parlamentul României;		
B3	Intabulare, drept de PROPRIETATE, dobandit prin Lege, cota actuala 1/1	A1.1, A1.2, A1.3, A1.4, A1.5
	1) **POP GHEORGHE**	

C. Partea III. SARCINI .

Inscrieri privind dezmembramintele dreptului de proprietate, drepturi reale de garanţie şi sarcini	Referinţe
NU SUNT	

Document care conține date cu caracter personal, protejat de prevederile Regulamentului (UE) nr. 679/2016 și Legii 190/2018

Anexa Nr. 1 La Partea I

Teren

Nr cadastral	Suprafaţa (mp)*	Observaţii / Referinţe
	4.390	

* Suprafaţa este determinată in planul de proiecţie Stereo 70.

DETALII LINIARE IMOBIL

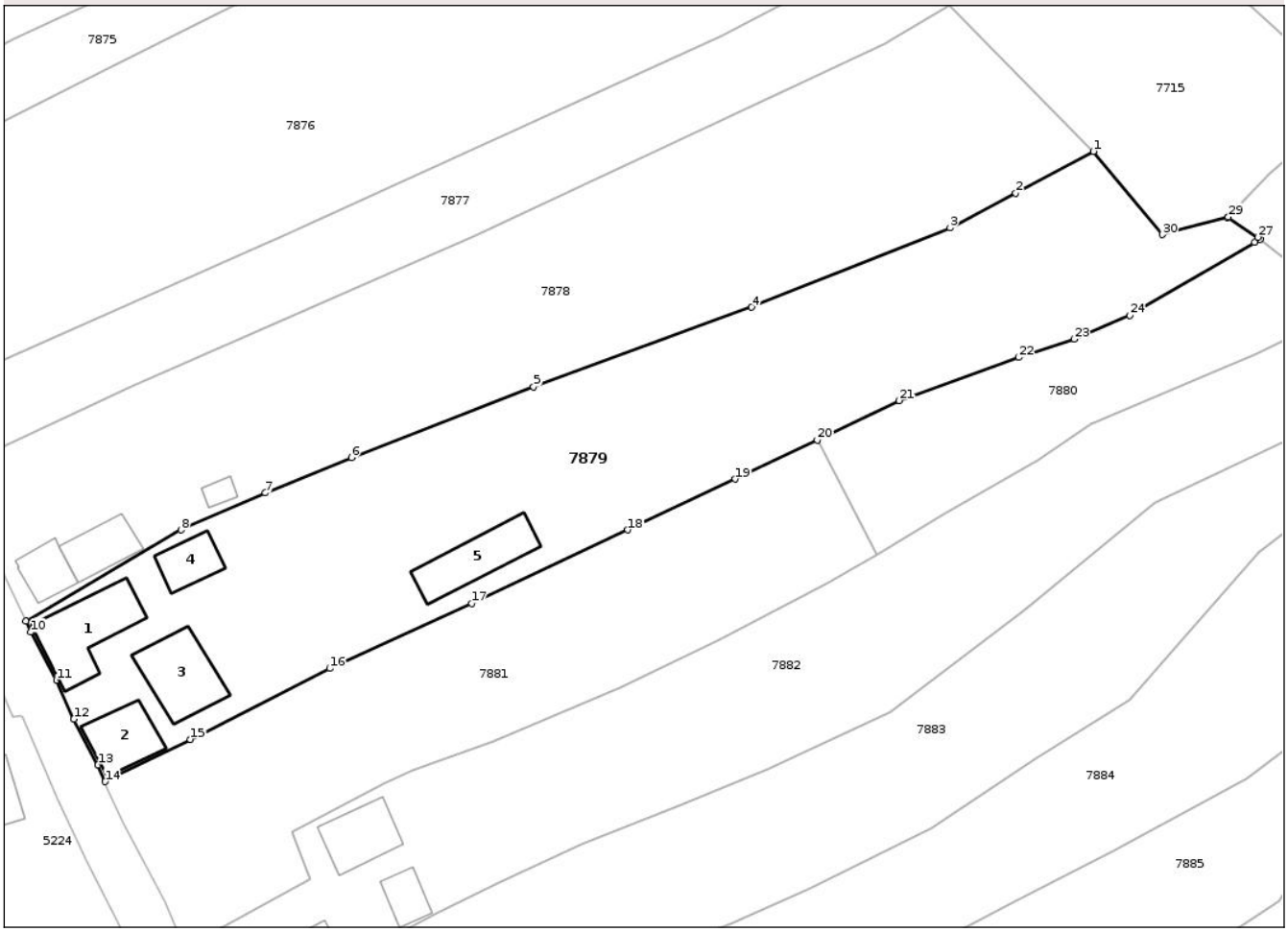

Date referitoare la teren

Crt	Categorie folosință	Intra vilan	Suprafaţa (mp)	Tarla	Parcelă	Nr. topo	Observaţii / Referinţe
1	curti constructii	DA	1.148	-	-	-	
2	faneata	DA	3.242	-	-	-	

Date referitoare la construcţii

Crt	Număr	Destinaţie construcţie	Supraf. (mp)	Situaţie juridică	Observaţii / Referinţe
A1.1		constructii de locuinte	131	Cu acte	Nr. niveluri:1; S. construita la sol:131 mp; S. construita desfasurata:131 mp; Casa de locuit, P
A1.2		constructii de locuinte	78	Cu acte	Nr. niveluri:2; S. construita la sol:78 mp; S. construita desfasurata:140 mp; Casa de locuit, P+M
A1.3		constructii de locuinte	111	Cu acte	Nr. niveluri:3; S. construita la sol:111 mp; S. construita desfasurata:210 mp; Casa de locuit, Dp+P+M
A1.4		constructii anexa	53	Cu acte	Nr. niveluri:1; S. construita la sol:53 mp; S. construita desfasurata:53 mp; Construcție anexă, P
A1.5		constructii anexa	105	Cu acte	Nr. niveluri:2; S. construita la sol:105 mp; S. construita desfasurata:185 mp; Construcție anexă, P+M

Document care conține date cu caracter personal, protejat de prevederile Regulamentului (UE) nr. 679/2016 și Legii 190/2018

Lungime Segmente
1) Valorile lungimilor segmentelor sunt obţinute din proiecţie în plan.

Punct început	X / Y	Punct sfârşit	X / Y	Lungime segment (** (m)
1	418.028,86 695.524,716	2	418.017,394 695.518,514	13.036
3	418.007,659 695.513,388	4	417.978,321 695.501,668	31.592
5	417.946,054 695.489,883	6	417.919,092 695.479,437	28.915
7	417.906,349 695.474,213	8	417.893,864 695.468,744	13.63
9	417.870,904 695.455,241	10	417.871,643 695.453,649	1.755
11	417.875,429 695.446,533	12	417.878,002 695.440,789	6.294
13	417.881,56 695.434,009	14	417.882,635 695.431,547	2.686
15	417.895,241 695.437,771	16	417.915,837 695.448,262	23.114
17	417.936,854 695.457,91	18	417.959,972 695.468,764	25.539
19	417.975,878 695.476,258	20	417.988,01 695.482,064	13.45
21	418.000,141 695.487,871	22	418.017,847 695.494,231	18.814
23	418.026,003 695.496,963	24	418.034,286 695.500,459	8.991
25	418.052,74 695.511,247	26	418.053,571 695.511,733	0.963
27	418.053,239 695.511,997	28	418.048,771 695.514,908	5.333
29	418.048,87 695.515,01	30	418.039,11 695.512,41	10.1

Punct început	X / Y	Punct sfârşit	X / Y	Lungime segment (** (m)
2	418.017,394 695.518,514	3	418.007,659 695.513,388	11.002
4	417.978,321 695.501,668	5	417.946,054 695.489,883	34.352
6	417.919,092 695.479,437	7	417.906,349 695.474,213	13.772
8	417.893,864 695.468,744	9	417.870,904 695.455,241	26.636
10	417.871,643 695.453,649	11	417.875,429 695.446,533	8.06
12	417.878,002 695.440,789	13	417.881,56 695.434,009	7.657
14	417.882,635 695.431,547	15	417.895,241 695.437,771	14.059
16	417.915,837 695.448,262	17	417.936,854 695.457,91	23.126
18	417.959,972 695.468,764	19	417.975,878 695.476,258	17.583
20	417.988,01 695.482,064	21	418.000,141 695.487,871	13.449
22	418.017,847 695.494,231	23	418.026,003 695.496,963	8.601
24	418.034,286 695.500,459	25	418.052,74 695.511,247	21.376
26	418.053,571 695.511,733	27	418.053,239 695.511,997	0.424
28	418.048,771 695.514,908	29	418.048,87 695.515,01	0.142
30	418.039,11 695.512,41	1	418.028,86 695.524,716	16.016

** Lungimile segmentelor sunt determinate în planul de proiecţie Stereo 70 şi sunt rotunjite la 1 milimetru.
*** Distanţa dintre puncte este formată din segmente cumulate ce sunt mai mici decât valoarea 1 milimetru.

Document care conține date cu caracter personal, protejat de prevederile Regulamentului (UE) nr. 679/2016 și Legii 190/2018

DATE DESPRE IMOBILUL NR. 7880

Oficiul de Cadastru şi Publicitate Imobiliară MARAMURES
Biroul de Cadastru şi Publicitate Imobiliară Sighetu Marmatiei

A. Partea I. Descrierea imobilului

Nr. CF vechi:1204, 280 Breb
Nr. topografic:1408, 1409

TEREN Extravilan

Adresa: Jud. Maramures

Nr. Crt	Nr cadastral Nr. topografic	Suprafaţa* (mp)	Observaţii / Referinţe
A1		1.138	Sector cadastral:69 Teren neimprejmuit;

B. Partea II. Proprietari şi acte

Inscrieri privitoare la dreptul de proprietate şi alte drepturi reale		Referinţe
7880 / 14/07/2025		
Act Normativ nr. Legea nr. 7, din 13/03/1996 emis de Parlamentul României;		
B1	Intabulare, drept de PROPRIETATE, dobandit prin Lege, cota actuala 1/1	A1
	1) **NEIDENTIFICAT NEIDENTIFICAT**	
Act Administrativ nr. Adeverința nr. 3877, din 10/07/2025 emis de Primăria comunei Ocna Șugatag;		
B2	Se notează posesia faptică în favoarea lui:	A1
	1) **MINTĂU IRINA**	

C. Partea III. SARCINI .

Inscrieri privind dezmembramintele dreptului de proprietate, drepturi reale de garanţie şi sarcini	Referinţe
NU SUNT	

Document care conține date cu caracter personal, protejat de prevederile Regulamentului (UE) nr. 679/2016 și Legii 190/2018

Anexa Nr. 1 La Partea I

Teren

Nr cadastral	Suprafaţa (mp)*	Observaţii / Referinţe
	1.138	

* Suprafaţa este determinată in planul de proiecţie Stereo 70.

DETALII LINIARE IMOBIL

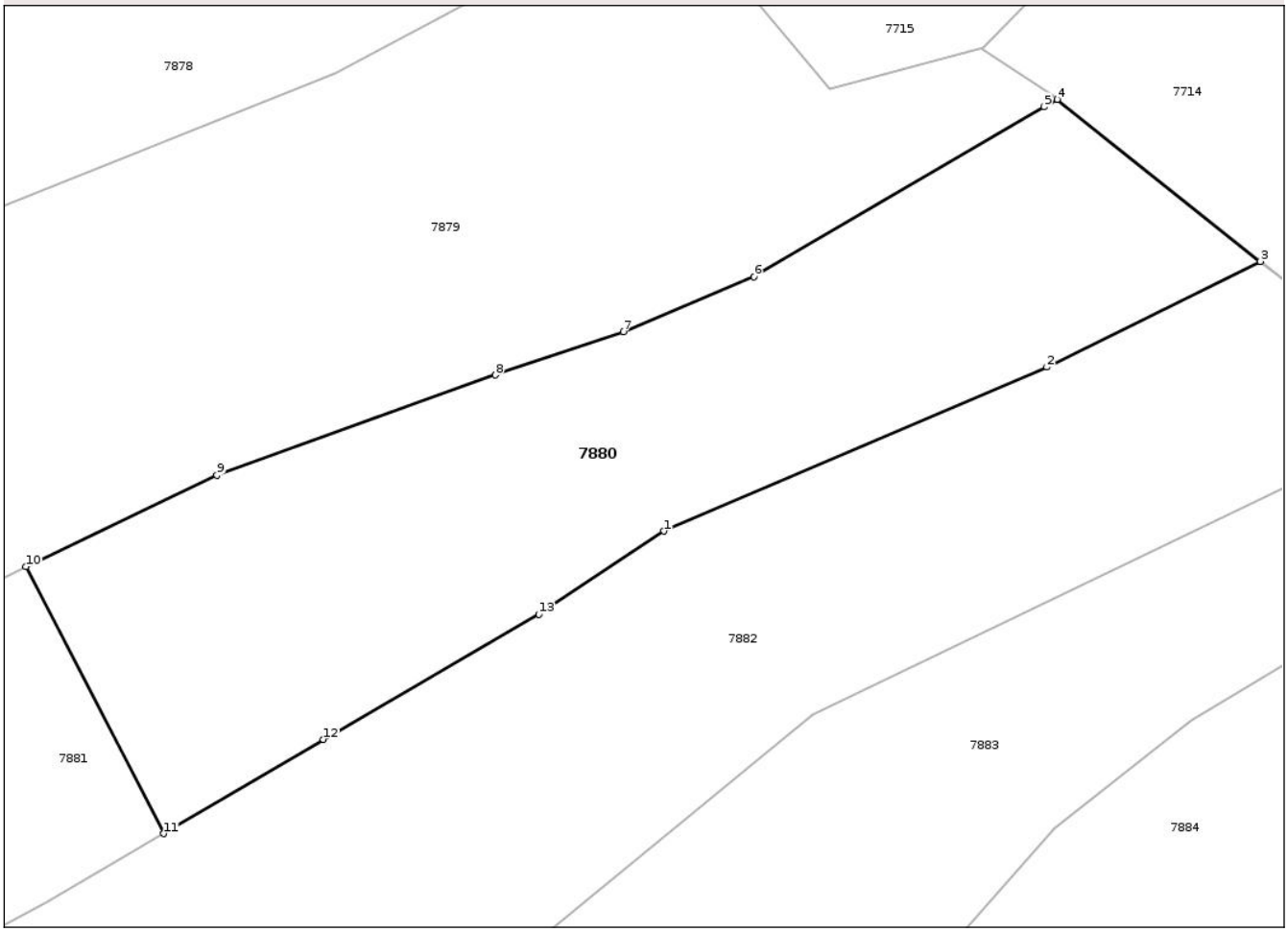

Date referitoare la teren

Crt	Categorie folosință	Intra vilan	Suprafaţa (mp)	Tarla	Parcelă	Nr. topo	Observaţii / Referinţe
1	faneata	NU	1.138	-	-	-	

Lungime Segmente
1) Valorile lungimilor segmentelor sunt obţinute din proiecţie în plan.

Punct început	X / Y	Punct sfârşit	X / Y	Lungime segment (** (m)
1	418.028,562 695.484,319	2	418.052,906 695.494,73	26.477
2	418.052,906 695.494,73	3	418.066,473 695.501,443	15.137
3	418.066,473 695.501,443	4	418.053,571 695.511,733	16.503
4	418.053,571 695.511,733	5	418.052,74 695.511,247	0.963
5	418.052,74 695.511,247	6	418.034,286 695.500,459	21.376

Document care conține date cu caracter personal, protejat de prevederile Regulamentului (UE) nr. 679/2016 și Legii 190/2018

Punct început	X / Y	Punct sfârşit	X / Y	Lungime segment (** (m)
6	418.034,286 695.500,459	7	418.026,003 695.496,963	8.991
7	418.026,003 695.496,963	8	418.017,847 695.494,231	8.601
8	418.017,847 695.494,231	9	418.000,141 695.487,871	18.814
9	418.000,141 695.487,871	10	417.988,01 695.482,064	13.449
10	417.988,01 695.482,064	11	417.996,783 695.465,109	19.09
11	417.996,783 695.465,109	12	418.006,923 695.471,086	11.77
12	418.006,923 695.471,086	13	418.020,615 695.479,037	15.833
13	418.020,615 695.479,037	1	418.028,562 695.484,319	9.542

** Lungimile segmentelor sunt determinate în planul de proiecţie Stereo 70 şi sunt rotunjite la 1 milimetru.
*** Distanţa dintre puncte este formată din segmente cumulate ce sunt mai mici decât valoarea 1 milimetru.

Document care conține date cu caracter personal, protejat de prevederile Regulamentului (UE) nr. 679/2016 și Legii 190/2018

DATE DESPRE IMOBILUL NR. 7881

Oficiul de Cadastru şi Publicitate Imobiliară MARAMURES
Biroul de Cadastru şi Publicitate Imobiliară Sighetu Marmatiei

A. Partea I. Descrierea imobilului

Nr. CF vechi:2671, 2422 Breb
Nr. topografic:1407, 1410

TEREN Necunoscut

Adresa: Loc. Breb, Jud. Maramures

Nr. Crt	Nr cadastral Nr. topografic	Suprafaţa* (mp)	Observaţii / Referinţe
A1		2.470	Sector cadastral:69 Teren neimprejmuit;

B. Partea II. Proprietari şi acte

Inscrieri privitoare la dreptul de proprietate şi alte drepturi reale		Referinţe
7881 / 14/07/2025		
Act Normativ nr. Legea nr. 7, din 13/03/1996 emis de Parlamentul României;		
B1	Intabulare, drept de PROPRIETATE, dobandit prin Lege, cota actuala 1/1	A1
	1) **NEIDENTIFICAT NEIDENTIFICAT**	
Act Administrativ nr. Adeverința nr. 3877, din 10/07/2025 emis de Primăria comunei Ocna Șugatag;		
B2	Se notează posesia faptică în favoarea lui:	A1
	1) **ȘERBAN FLORIN**	

C. Partea III. SARCINI .

Inscrieri privind dezmembramintele dreptului de proprietate, drepturi reale de garanţie şi sarcini	Referinţe
NU SUNT	

Document care conține date cu caracter personal, protejat de prevederile Regulamentului (UE) nr. 679/2016 și Legii 190/2018

Anexa Nr. 1 La Partea I

Teren

Nr cadastral	Suprafaţa (mp)*	Observaţii / Referinţe
	2.470	

* Suprafaţa este determinată in planul de proiecţie Stereo 70.

DETALII LINIARE IMOBIL

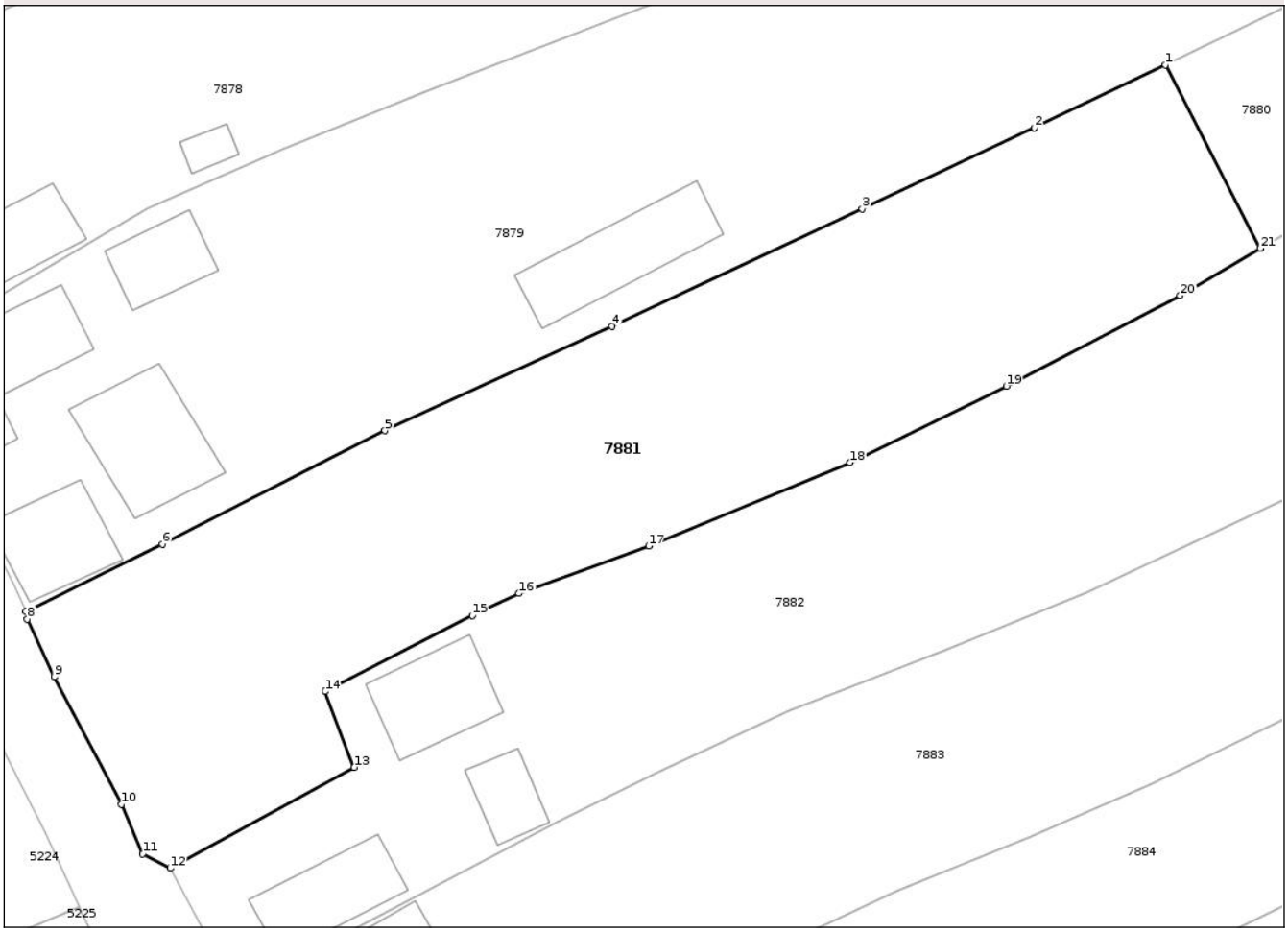

Date referitoare la teren

Crt	Categorie folosință	Intra vilan	Suprafaţa (mp)	Tarla	Parcelă	Nr. topo	Observaţii / Referinţe
1	faneata	DA	970	-	-	-	
2	faneata	NU	1.500	-	-	-	

Lungime Segmente

1) Valorile lungimilor segmentelor sunt obţinute din proiecţie în plan.

Punct început	X / Y	Punct sfârşit	X / Y	Lungime segment (** (m)
1	417.988,01 695.482,064	2	417.975,878 695.476,258	13.45
3	417.959,972 695.468,764	4	417.936,854 695.457,91	25.539
5	417.915,837 695.448,262	6	417.895,241 695.437,771	23.114
7	417.882,635 695.431,547	8	417.882,774 695.430,847	0.714

Punct început	X / Y	Punct sfârşit	X / Y	Lungime segment (** (m)
2	417.975,878 695.476,258	3	417.959,972 695.468,764	17.583
4	417.936,854 695.457,91	5	417.915,837 695.448,262	23.126
6	417.895,241 695.437,771	7	417.882,635 695.431,547	14.059
8	417.882,774 695.430,847	9	417.885,252 695.425,541	5.856

Document care conține date cu caracter personal, protejat de prevederile Regulamentului (UE) nr. 679/2016 și Legii 190/2018

Punct început	X / Y	Punct sfârşit	X / Y	Lungime segment (** (m)
9	417.885,252 695.425,541	10	417.891,464 695.413,735	13.341
11	417.893,444 695.409,17	12	417.895,989 695.407,856	2.864
13	417.912,982 695.417,172	14	417.910,307 695.424,174	7.496
15	417.923,915 695.431,191	16	417.928,244 695.433,225	4.783
17	417.940,233 695.437,61	18	417.958,832 695.445,324	20.135
19	417.973,309 695.452,376	20	417.989,368 695.460,738	18.106
21	417.996,783 695.465,109	1	417.988,01 695.482,064	19.09

Punct început	X / Y	Punct sfârşit	X / Y	Lungime segment (** (m)
10	417.891,464 695.413,735	11	417.893,444 695.409,17	4.976
12	417.895,989 695.407,856	13	417.912,982 695.417,172	19.379
14	417.910,307 695.424,174	15	417.923,915 695.431,191	15.311
16	417.928,244 695.433,225	17	417.940,233 695.437,61	12.766
18	417.958,832 695.445,324	19	417.973,309 695.452,376	16.103
20	417.989,368 695.460,738	21	417.996,783 695.465,109	8.607

** Lungimile segmentelor sunt determinate în planul de proiecţie Stereo 70 şi sunt rotunjite la 1 milimetru.
*** Distanţa dintre puncte este formată din segmente cumulate ce sunt mai mici decât valoarea 1 milimetru.

Document care conține date cu caracter personal, protejat de prevederile Regulamentului (UE) nr. 679/2016 și Legii 190/2018

DATE DESPRE IMOBILUL NR. 7882

Oficiul de Cadastru şi Publicitate Imobiliară MARAMURES
Biroul de Cadastru şi Publicitate Imobiliară Sighetu Marmatiei

A. Partea I. Descrierea imobilului

Nr. CF vechi:669 Breb
Nr. topografic:1406

TEREN Necunoscut

Adresa: Loc. Breb, Nr. 57, Jud. Maramures

Nr. Crt	Nr cadastral Nr. topografic	Suprafaţa* (mp)	Observaţii / Referinţe
A1		3.466	Sector cadastral:69 Teren neimprejmuit;

Construcţii

Crt	Nr cadastral Nr. topografic	Adresa	Observaţii / Referinţe
A1.1		Loc. Breb, Nr. 57, Jud. Maramures	Nr. niveluri:2; S. construita la sol:82 mp; S. construita desfasurata:98 mp; Casa de locuit, Sp+ P
A1.2		Loc. Breb, Nr. 57, Jud. Maramures	Nr. niveluri:1; S. construita la sol:78 mp; S. construita desfasurata:78 mp; Construcție anexă, P
A1.3		Loc. Breb, Nr. 57, Jud. Maramures	Nr. niveluri:1; S. construita la sol:39 mp; S. construita desfasurata:39 mp; Construcție anexă, P

B. Partea II. Proprietari şi acte

Inscrieri privitoare la dreptul de proprietate şi alte drepturi reale		Referinţe
7882 / 14/07/2025		
Act Normativ nr. Legea nr. 7, din 13/03/1996 emis de Parlamentul României;		
B1	Intabulare, drept de PROPRIETATE, dobandit prin Lege, cota actuala 1/1	A1
	1) **NEIDENTIFICAT NEIDENTIFICAT**	
Act Administrativ nr. Adeverința nr. 3879, din 10/07/2025 emis de Primăria comunei Ocna Șugatag;		
B2	Se notează posesia faptică în favoarea lui:	A1
	1) **CHIRA IONEL**	
Act Normativ nr. Legea nr. 7, din 13/03/1996 emis de Parlamentul României;		
B3	Intabulare, drept de PROPRIETATE, dobandit prin Lege, cota actuala 1/1	A1.1, A1.2, A1.3
	1) **CHIRA IONEL**	

C. Partea III. SARCINI .

Inscrieri privind dezmembramintele dreptului de proprietate, drepturi reale de garanţie şi sarcini	Referinţe
NU SUNT	

Document care conține date cu caracter personal, protejat de prevederile Regulamentului (UE) nr. 679/2016 și Legii 190/2018

Anexa Nr. 1 La Partea I

Teren

Nr cadastral	Suprafaţa (mp)*	Observaţii / Referinţe
	3.466	

* Suprafaţa este determinată in planul de proiecţie Stereo 70.

DETALII LINIARE IMOBIL

Date referitoare la teren

Crt	Categorie folosință	Intra vilan	Suprafaţa (mp)	Tarla	Parcelă	Nr. topo	Observaţii / Referinţe
1	curti constructii	DA	700	-	-	-	
2	faneata	NU	2.766	-	-	-	

Date referitoare la construcţii

Crt	Număr	Destinaţie construcţie	Supraf. (mp)	Situaţie juridică	Observaţii / Referinţe
A1.1		constructii de locuinte	82	Cu acte	Nr. niveluri:2; S. construita la sol:82 mp; S. construita desfasurata:98 mp; Casa de locuit, Sp+ P
A1.2		constructii anexa	78	Cu acte	Nr. niveluri:1; S. construita la sol:78 mp; S. construita desfasurata:78 mp; Construcție anexă, P
A1.3		constructii anexa	39	Cu acte	Nr. niveluri:1; S. construita la sol:39 mp; S. construita desfasurata:39 mp; Construcție anexă, P

Lungime Segmente

1) Valorile lungimilor segmentelor sunt obţinute din proiecţie în plan.

Punct început	X / Y	Punct sfârşit	X / Y	Lungime segment (** (m)

Punct început	X / Y	Punct sfârşit	X / Y	Lungime segment (** (m)

Document care conține date cu caracter personal, protejat de prevederile Regulamentului (UE) nr. 679/2016 și Legii 190/2018

Punct început	X / Y	Punct sfârşit	X / Y	Lungime segment (** (m)
1	417.998,829 695.441,8	2	418.018,832 695.456,984	25.113
3	418.038,005 695.472,684	4	418.078,306 695.492,004	44.693
5	418.066,473 695.501,443	6	418.052,906 695.494,73	15.137
7	418.028,562 695.484,319	8	418.020,615 695.479,037	9.542
9	418.006,923 695.471,086	10	417.996,783 695.465,109	11.77
11	417.989,368 695.460,738	12	417.973,309 695.452,376	18.106
13	417.958,832 695.445,324	14	417.940,233 695.437,61	20.135
15	417.928,244 695.433,225	16	417.923,915 695.431,191	4.783
17	417.910,307 695.424,174	18	417.912,982 695.417,172	7.496
19	417.895,989 695.407,856	20	417.896,361 695.407,066	0.873
21	417.899,032 695.402,231	22	417.902,025 695.396,534	6.435
23	417.931,708 695.412,064	24	417.940,818 695.416,512	10.138
25	417.953,198 695.422,374	26	417.967,618 695.428,018	15.485
27	417.980,817 695.433,389	1	417.998,829 695.441,8	19.879

Punct început	X / Y	Punct sfârşit	X / Y	Lungime segment (** (m)
2	418.018,832 695.456,984	3	418.038,005 695.472,684	24.781
4	418.078,306 695.492,004	5	418.066,473 695.501,443	15.137
6	418.052,906 695.494,73	7	418.028,562 695.484,319	26.477
8	418.020,615 695.479,037	9	418.006,923 695.471,086	15.833
10	417.996,783 695.465,109	11	417.989,368 695.460,738	8.607
12	417.973,309 695.452,376	13	417.958,832 695.445,324	16.103
14	417.940,233 695.437,61	15	417.928,244 695.433,225	12.766
16	417.923,915 695.431,191	17	417.910,307 695.424,174	15.311
18	417.912,982 695.417,172	19	417.895,989 695.407,856	19.379
20	417.896,361 695.407,066	21	417.899,032 695.402,231	5.524
22	417.902,025 695.396,534	23	417.931,708 695.412,064	33.5
24	417.940,818 695.416,512	25	417.953,198 695.422,374	13.698
26	417.967,618 695.428,018	27	417.980,817 695.433,389	14.25

** Lungimile segmentelor sunt determinate în planul de proiecţie Stereo 70 şi sunt rotunjite la 1 milimetru.
*** Distanţa dintre puncte este formată din segmente cumulate ce sunt mai mici decât valoarea 1 milimetru.

Document care conține date cu caracter personal, protejat de prevederile Regulamentului (UE) nr. 679/2016 și Legii 190/2018

DATE DESPRE IMOBILUL NR. 7883

Oficiul de Cadastru şi Publicitate Imobiliară MARAMURES
Biroul de Cadastru şi Publicitate Imobiliară Sighetu Marmatiei

A. Partea I. Descrierea imobilului

Nr. CF vechi:2929, 261, 178 Breb
Nr. topografic:1405

TEREN Necunoscut

Adresa: Loc. Breb, Nr. 56, Jud. Maramures

Nr. Crt	Nr cadastral Nr. topografic	Suprafaţa* (mp)	Observaţii / Referinţe
A1		3.499	Sector cadastral:69 Teren neimprejmuit; parte din nr topo 1391, 1392

Construcţii

Crt	Nr cadastral Nr. topografic	Adresa	Observaţii / Referinţe
A1.1		Loc. Breb, Nr. 56, Jud. Maramures	Nr. niveluri:1; S. construita la sol:46 mp; S. construita desfasurata:46 mp; Casa de locuit, P
A1.2		Loc. Breb, Nr. 56, Jud. Maramures	Nr. niveluri:1; S. construita la sol:77 mp; S. construita desfasurata:77 mp; Construcție anexă, P
A1.3		Loc. Breb, Nr. 56, Jud. Maramures	Nr. niveluri:2; S. construita la sol:87 mp; S. construita desfasurata:99 mp; Casa de locuit, Sp+P
A1.4		Loc. Breb, Nr. 56, Jud. Maramures	Nr. niveluri:1; S. construita la sol:22 mp; S. construita desfasurata:22 mp; Construcție anexă, P

B. Partea II. Proprietari şi acte

Inscrieri privitoare la dreptul de proprietate şi alte drepturi reale		Referinţe
7883 / 14/07/2025		
Act Normativ nr. Legea nr. 7, din 13/03/1996 emis de Parlamentul României;		
B1	Intabulare, drept de PROPRIETATE, dobandit prin Lege, cota actuala 1/1	A1
	1) **NEIDENTIFICAT NEIDENTIFICAT**	
Act Administrativ nr. Adeverința nr. 3880, din 10/07/2025 emis de Primăria comunei Ocna Șugatag;		
B2	Se notează posesia faptică în favoarea lui:	A1
	1) **CHIRA VASILE**	
Act Normativ nr. Legea nr. 7, din 13/03/1996 emis de Parlamentul României;		
B3	Intabulare, drept de PROPRIETATE, dobandit prin Lege, cota actuala 1/1	A1.1, A1.2, A1.3, A1.4
	1) **CHIRA VASILE**	

C. Partea III. SARCINI .

Inscrieri privind dezmembramintele dreptului de proprietate, drepturi reale de garanţie şi sarcini	Referinţe
NU SUNT	

Document care conține date cu caracter personal, protejat de prevederile Regulamentului (UE) nr. 679/2016 și Legii 190/2018

Anexa Nr. 1 La Partea I

Teren

Nr cadastral	Suprafaţa (mp)*	Observaţii / Referinţe
	3.499	parte din nr topo 1391, 1392

* Suprafaţa este determinată in planul de proiecţie Stereo 70.

DETALII LINIARE IMOBIL

Date referitoare la teren

Crt	Categorie folosință	Intra vilan	Suprafaţa (mp)	Tarla	Parcelă	Nr. topo	Observaţii / Referinţe
1	curti constructii	DA	806	-	-	-	
2	faneata	NU	2.693	-	-	-	

Date referitoare la construcţii

Crt	Număr	Destinaţie construcţie	Supraf. (mp)	Situaţie juridică	Observaţii / Referinţe
A1.1		constructii de locuinte	46	Cu acte	Nr. niveluri:1; S. construita la sol:46 mp; S. construita desfasurata:46 mp; Casa de locuit, P
A1.2		constructii anexa	77	Cu acte	Nr. niveluri:1; S. construita la sol:77 mp; S. construita desfasurata:77 mp; Construcție anexă, P
A1.3		constructii de locuinte	87	Cu acte	Nr. niveluri:2; S. construita la sol:87 mp; S. construita desfasurata:99 mp; Casa de locuit, Sp+P
A1.4		constructii anexa	22	Cu acte	Nr. niveluri:1; S. construita la sol:22 mp; S. construita desfasurata:22 mp; Construcție anexă, P

Document care conține date cu caracter personal, protejat de prevederile Regulamentului (UE) nr. 679/2016 și Legii 190/2018

Lungime Segmente
1) Valorile lungimilor segmentelor sunt obţinute din proiecţie în plan.

Punct început	X / Y	Punct sfârşit	X / Y	Lungime segment (** (m)
1	418.004,861 695.424,57	2	418.020,399 695.435,011	18.72
3	418.034,234 695.443,664	4	418.053,362 695.465,482	29.016
5	418.062,083 695.472,304	6	418.078,346 695.482,088	18.979
7	418.085,41 695.486,338	8	418.078,306 695.492,004	9.087
9	418.038,005 695.472,684	10	418.018,832 695.456,984	24.781
11	417.998,829 695.441,8	12	417.980,817 695.433,389	19.879
13	417.967,618 695.428,018	14	417.953,198 695.422,374	15.485
15	417.940,818 695.416,512	16	417.931,708 695.412,064	10.138
17	417.902,025 695.396,534	18	417.904,501 695.391,221	5.862
19	417.906,537 695.386,172	20	417.908,278 695.379,826	6.58
21	417.934,296 695.390,977	22	417.951,974 695.400,456	20.059
23	417.963,153 695.405,701	24	417.975,473 695.410,767	13.321
25	417.986,772 695.415,708	1	418.004,861 695.424,57	20.143

Punct început	X / Y	Punct sfârşit	X / Y	Lungime segment (** (m)
2	418.020,399 695.435,011	3	418.034,234 695.443,664	16.318
4	418.053,362 695.465,482	5	418.062,083 695.472,304	11.072
6	418.078,346 695.482,088	7	418.085,41 695.486,338	8.244
8	418.078,306 695.492,004	9	418.038,005 695.472,684	44.693
10	418.018,832 695.456,984	11	417.998,829 695.441,8	25.113
12	417.980,817 695.433,389	13	417.967,618 695.428,018	14.25
14	417.953,198 695.422,374	15	417.940,818 695.416,512	13.698
16	417.931,708 695.412,064	17	417.902,025 695.396,534	33.5
18	417.904,501 695.391,221	19	417.906,537 695.386,172	5.444
20	417.908,278 695.379,826	21	417.934,296 695.390,977	28.307
22	417.951,974 695.400,456	23	417.963,153 695.405,701	12.348
24	417.975,473 695.410,767	25	417.986,772 695.415,708	12.332

** Lungimile segmentelor sunt determinate în planul de proiecţie Stereo 70 şi sunt rotunjite la 1 milimetru.
*** Distanţa dintre puncte este formată din segmente cumulate ce sunt mai mici decât valoarea 1 milimetru.

Document care conține date cu caracter personal, protejat de prevederile Regulamentului (UE) nr. 679/2016 și Legii 190/2018

DATE DESPRE IMOBILUL NR. 7884

Oficiul de Cadastru şi Publicitate Imobiliară MARAMURES
Biroul de Cadastru şi Publicitate Imobiliară Sighetu Marmatiei

A. Partea I. Descrierea imobilului

Nr. CF vechi:2929 Breb
Nr. topografic:1404

TEREN Necunoscut

Adresa: Loc. Breb, Nr. 54, Jud. Maramures

Nr. Crt	Nr cadastral Nr. topografic	Suprafaţa* (mp)	Observaţii / Referinţe
A1		4.853	Sector cadastral:69 Teren neimprejmuit;

Construcţii

Crt	Nr cadastral Nr. topografic	Adresa	Observaţii / Referinţe
A1.1		Loc. Breb, Nr. 54, Jud. Maramures	Nr. niveluri:1; S. construita la sol:84 mp; S. construita desfasurata:84 mp; Casa de locuit, P
A1.2		Loc. Breb, Nr. 54, Jud. Maramures	Nr. niveluri:1; S. construita la sol:73 mp; S. construita desfasurata:73 mp; Construcție anexă, P
A1.3		Loc. Breb, Nr. 54, Jud. Maramures	Nr. niveluri:1; S. construita la sol:23 mp; S. construita desfasurata:23 mp; Construcție anexă, P
A1.4		Loc. Breb, Nr. 54, Jud. Maramures	Nr. niveluri:2; S. construita la sol:54 mp; S. construita desfasurata:97 mp; Construcție anexă, P+M
A1.5		Loc. Breb, Nr. 54, Jud. Maramures	Nr. niveluri:1; S. construita la sol:37 mp; S. construita desfasurata:37 mp; Construcție anexă, P

B. Partea II. Proprietari şi acte

Inscrieri privitoare la dreptul de proprietate şi alte drepturi reale		Referinţe
7884 / 14/07/2025		
Act Normativ nr. Legea nr. 7, din 13/03/1996 emis de Parlamentul României;		
B1	Intabulare, drept de PROPRIETATE, dobandit prin Lege, cota actuala 1/1	A1
	1) **NEIDENTIFICAT NEIDENTIFICAT**	
Act Administrativ nr. Adeverința nr. 3881, din 10/07/2025 emis de Primăria comunei Ocna Șugatag;		
B2	Se notează posesia faptică în favoarea lui:	A1
	1) **VIȘOVAN IOAN**	
Act Normativ nr. Legea nr. 7, din 13/03/1996 emis de Parlamentul României;		
B3	Intabulare, drept de PROPRIETATE, dobandit prin Lege, cota actuala 1/1	A1.1, A1.2, A1.3, A1.4, A1.5
	1) **VIȘOVAN IOAN**	

C. Partea III. SARCINI .

Inscrieri privind dezmembramintele dreptului de proprietate, drepturi reale de garanţie şi sarcini	Referinţe
NU SUNT	

Document care conține date cu caracter personal, protejat de prevederile Regulamentului (UE) nr. 679/2016 și Legii 190/2018

Anexa Nr. 1 La Partea I

Teren

Nr cadastral	Suprafaţa (mp)*	Observaţii / Referinţe
	4.853	

* Suprafaţa este determinată in planul de proiecţie Stereo 70.

DETALII LINIARE IMOBIL

Date referitoare la teren

Crt	Categorie folosință	Intra vilan	Suprafaţa (mp)	Tarla	Parcelă	Nr. topo	Observaţii / Referinţe
1	curti constructii	DA	670	-	-	-	
2	faneata	NU	4.183	-	-	-	

Date referitoare la construcţii

Crt	Număr	Destinaţie construcţie	Supraf. (mp)	Situaţie juridică	Observaţii / Referinţe
A1.1		constructii de locuinte	84	Cu acte	Nr. niveluri:1; S. construita la sol:84 mp; S. construita desfasurata:84 mp; Casa de locuit, P
A1.2		constructii anexa	73	Cu acte	Nr. niveluri:1; S. construita la sol:73 mp; S. construita desfasurata:73 mp; Construcție anexă, P
A1.3		constructii anexa	23	Cu acte	Nr. niveluri:1; S. construita la sol:23 mp; S. construita desfasurata:23 mp; Construcție anexă, P
A1.4		constructii anexa	54	Cu acte	Nr. niveluri:2; S. construita la sol:54 mp; S. construita desfasurata:97 mp; Construcție anexă, P+M
A1.5		constructii anexa	37	Cu acte	Nr. niveluri:1; S. construita la sol:37 mp; S. construita desfasurata:37 mp; Construcție anexă, P

Document care conține date cu caracter personal, protejat de prevederile Regulamentului (UE) nr. 679/2016 și Legii 190/2018

Lungime Segmente
1) Valorile lungimilor segmentelor sunt obţinute din proiecţie în plan.

Punct început	X / Y	Punct sfârşit	X / Y	Lungime segment (** (m)
1	418.061,968 695.439,897	2	418.068,107 695.443,804	7.277
3	418.072,619 695.436,404	4	418.089,113 695.444,435	18.345
5	418.103,501 695.449,916	6	418.123,679 695.459,011	22.133
7	418.129,591 695.461,676	8	418.127,719 695.463,662	2.729
9	418.116,323 695.475,75	10	418.110,392 695.472,263	6.88
11	418.093,832 695.479,621	12	418.085,41 695.486,338	10.773
13	418.078,346 695.482,088	14	418.062,083 695.472,304	18.979
15	418.053,362 695.465,482	16	418.034,234 695.443,664	29.016
17	418.020,399 695.435,011	18	418.004,861 695.424,57	18.72
19	417.986,772 695.415,708	20	417.975,473 695.410,767	12.332
21	417.963,153 695.405,701	22	417.951,974 695.400,456	12.348
23	417.934,296 695.390,977	24	417.908,278 695.379,826	28.307
25	417.910,309 695.372,664	26	417.911,494 695.367,078	5.71
27	417.911,766 695.366,652	28	417.917,273 695.368,769	5.9
29	417.934,088 695.373,869	30	417.945,03 695.379,125	12.139
31	417.955,171 695.385,737	32	417.967,037 695.391,349	13.126
33	417.974,357 695.393,786	34	417.986,341 695.398,298	12.805
35	418.000,803 695.405,254	36	418.017,354 695.413,912	18.679
37	418.032,079 695.421,366	38	418.051,536 695.431,967	22.158

Punct început	X / Y	Punct sfârşit	X / Y	Lungime segment (** (m)
2	418.068,107 695.443,804	3	418.072,619 695.436,404	8.667
4	418.089,113 695.444,435	5	418.103,501 695.449,916	15.397
6	418.123,679 695.459,011	7	418.129,591 695.461,676	6.485
8	418.127,719 695.463,662	9	418.116,323 695.475,75	16.613
10	418.110,392 695.472,263	11	418.093,832 695.479,621	18.121
12	418.085,41 695.486,338	13	418.078,346 695.482,088	8.244
14	418.062,083 695.472,304	15	418.053,362 695.465,482	11.072
16	418.034,234 695.443,664	17	418.020,399 695.435,011	16.318
18	418.004,861 695.424,57	19	417.986,772 695.415,708	20.143
20	417.975,473 695.410,767	21	417.963,153 695.405,701	13.321
22	417.951,974 695.400,456	23	417.934,296 695.390,977	20.059
24	417.908,278 695.379,826	25	417.910,309 695.372,664	7.444
26	417.911,494 695.367,078	27	417.911,766 695.366,652	0.505
28	417.917,273 695.368,769	29	417.934,088 695.373,869	17.571
30	417.945,03 695.379,125	31	417.955,171 695.385,737	12.106
32	417.967,037 695.391,349	33	417.974,357 695.393,786	7.715
34	417.986,341 695.398,298	35	418.000,803 695.405,254	16.048
36	418.017,354 695.413,912	37	418.032,079 695.421,366	16.504
38	418.051,536 695.431,967	1	418.061,968 695.439,897	13.104

** Lungimile segmentelor sunt determinate în planul de proiecţie Stereo 70 şi sunt rotunjite la 1 milimetru.
*** Distanţa dintre puncte este formată din segmente cumulate ce sunt mai mici decât valoarea 1 milimetru.

Document care conține date cu caracter personal, protejat de prevederile Regulamentului (UE) nr. 679/2016 și Legii 190/2018

DATE DESPRE IMOBILUL NR. 7885

Oficiul de Cadastru şi Publicitate Imobiliară MARAMURES
Biroul de Cadastru şi Publicitate Imobiliară Sighetu Marmatiei

A. Partea I. Descrierea imobilului

Nr. CF vechi:1017, 278 Breb
Nr. topografic:1403, 1402

TEREN Necunoscut

Adresa: Loc. Breb, Nr. 53, Jud. Maramures

Nr. Crt	Nr cadastral Nr. topografic	Suprafaţa* (mp)	Observaţii / Referinţe
A1		3.251	Sector cadastral:69 Teren neimprejmuit;

Construcţii

Crt	Nr cadastral Nr. topografic	Adresa	Observaţii / Referinţe
A1.1		Loc. Breb, Nr. 53, Jud. Maramures	Nr. niveluri:1; S. construita la sol:90 mp; S. construita desfasurata:90 mp; Casa de locuit, P
A1.2		Loc. Breb, Nr. 53, Jud. Maramures	Nr. niveluri:1; S. construita la sol:56 mp; S. construita desfasurata:56 mp; Construcție anexă, P
A1.3		Loc. Breb, Nr. 53, Jud. Maramures	Nr. niveluri:1; S. construita la sol:24 mp; S. construita desfasurata:24 mp; Casa de locuit, P

B. Partea II. Proprietari şi acte

Inscrieri privitoare la dreptul de proprietate şi alte drepturi reale		Referinţe
7885 / 14/07/2025		
Act Normativ nr. Legea nr. 7, din 13/03/1996 emis de Parlamentul României;		
B1	Intabulare, drept de PROPRIETATE, dobandit prin Lege, cota actuala 1/1	A1
	1) **NEIDENTIFICAT NEIDENTIFICAT**	
Act Administrativ nr. Adeverința nr. 3882, din 10/07/2025 emis de Primăria comunei Ocna Șugatag;		
B2	Se notează posesia faptică în favoarea lui:	A1
	1) **ȘERBAN NICUȘOR**	
Act Normativ nr. Legea nr. 7, din 13/03/1996 emis de Parlamentul României;		
B3	Intabulare, drept de PROPRIETATE, dobandit prin Lege, cota actuala 1/1	A1.1, A1.2, A1.3
	1) **ȘERBAN NICUȘOR**	

C. Partea III. SARCINI .

Inscrieri privind dezmembramintele dreptului de proprietate, drepturi reale de garanţie şi sarcini	Referinţe
NU SUNT	

Document care conține date cu caracter personal, protejat de prevederile Regulamentului (UE) nr. 679/2016 și Legii 190/2018

Anexa Nr. 1 La Partea I

Teren

Nr cadastral	Suprafaţa (mp)*	Observaţii / Referinţe
	3.251	

* Suprafaţa este determinată in planul de proiecţie Stereo 70.

DETALII LINIARE IMOBIL

Date referitoare la teren

Crt	Categorie folosință	Intra vilan	Suprafaţa (mp)	Tarla	Parcelă	Nr. topo	Observaţii / Referinţe
1	curti constructii	DA	843	-	-	-	
2	faneata	NU	2.408	-	-	-	

Date referitoare la construcţii

Crt	Număr	Destinaţie construcţie	Supraf. (mp)	Situaţie juridică	Observaţii / Referinţe
A1.1		constructii de locuinte	90	Cu acte	Nr. niveluri:1; S. construita la sol:90 mp; S. construita desfasurata:90 mp; Casa de locuit, P
A1.2		constructii anexa	56	Cu acte	Nr. niveluri:1; S. construita la sol:56 mp; S. construita desfasurata:56 mp; Construcție anexă, P
A1.3		constructii de locuinte	24	Cu acte	Nr. niveluri:1; S. construita la sol:24 mp; S. construita desfasurata:24 mp; Casa de locuit, P

Lungime Segmente

1) Valorile lungimilor segmentelor sunt obţinute din proiecţie în plan.

Punct început	X / Y	Punct sfârşit	X / Y	Lungime segment (** (m)	Punct început	X / Y	Punct sfârşit	X / Y	Lungime segment (** (m)

Punct început	X / Y	Punct sfârşit	X / Y	Lungime segment (** (m)
1	417.993,29 695.382,276	2	417.997,025 695.383,692	3.994
3	418.011,039 695.390,035	4	418.024,533 695.396,581	14.998
5	418.034,704 695.401,467	6	418.042,761 695.406,095	9.292
7	418.046,685 695.407,925	8	418.048,589 695.408,668	2.044
9	418.056,411 695.413,946	10	418.057,687 695.416,012	2.428
11	418.076,032 695.423,712	12	418.080,456 695.427,203	5.635
13	418.072,619 695.436,404	14	418.068,107 695.443,804	8.667
15	418.061,968 695.439,897	16	418.051,536 695.431,967	13.104
17	418.032,079 695.421,366	18	418.017,354 695.413,912	16.504
19	418.000,803 695.405,254	20	417.986,341 695.398,298	16.048
21	417.974,357 695.393,786	22	417.967,037 695.391,349	7.715
23	417.955,171 695.385,737	24	417.945,03 695.379,125	12.106
25	417.934,088 695.373,869	26	417.917,273 695.368,769	17.571
27	417.911,766 695.366,652	28	417.911,865 695.364,277	2.377
29	417.912,247 695.358,792	30	417.913,088 695.349,065	9.763
31	417.916,594 695.349,856	32	417.930,539 695.355,699	15.12
33	417.940,614 695.359,617	34	417.948,791 695.363,069	8.876
35	417.961,434 695.367,877	36	417.972,448 695.372,609	11.987
37	417.976,961 695.374,82	38	417.980,017 695.376,065	3.3

Punct început	X / Y	Punct sfârşit	X / Y	Lungime segment (** (m)
2	417.997,025 695.383,692	3	418.011,039 695.390,035	15.383
4	418.024,533 695.396,581	5	418.034,704 695.401,467	11.284
6	418.042,761 695.406,095	7	418.046,685 695.407,925	4.33
8	418.048,589 695.408,668	9	418.056,411 695.413,946	9.436
10	418.057,687 695.416,012	11	418.076,032 695.423,712	19.895
12	418.080,456 695.427,203	13	418.072,619 695.436,404	12.086
14	418.068,107 695.443,804	15	418.061,968 695.439,897	7.277
16	418.051,536 695.431,967	17	418.032,079 695.421,366	22.158
18	418.017,354 695.413,912	19	418.000,803 695.405,254	18.679
20	417.986,341 695.398,298	21	417.974,357 695.393,786	12.805
22	417.967,037 695.391,349	23	417.955,171 695.385,737	13.126
24	417.945,03 695.379,125	25	417.934,088 695.373,869	12.139
26	417.917,273 695.368,769	27	417.911,766 695.366,652	5.9
28	417.911,865 695.364,277	29	417.912,247 695.358,792	5.498
30	417.913,088 695.349,065	31	417.916,594 695.349,856	3.594
32	417.930,539 695.355,699	33	417.940,614 695.359,617	10.81
34	417.948,791 695.363,069	35	417.961,434 695.367,877	13.526
36	417.972,448 695.372,609	37	417.976,961 695.374,82	5.026
38	417.980,017 695.376,065	1	417.993,29 695.382,276	14.654

**** Lungimile segmentelor sunt determinate în planul de proiecţie Stereo 70 şi sunt rotunjite la 1 milimetru.**
***** Distanţa dintre puncte este formată din segmente cumulate ce sunt mai mici decât valoarea 1 milimetru.**

Document care conține date cu caracter personal, protejat de prevederile Regulamentului (UE) nr. 679/2016 și Legii 190/2018

DATE DESPRE IMOBILUL NR. 7886

Oficiul de Cadastru şi Publicitate Imobiliară MARAMURES
Biroul de Cadastru şi Publicitate Imobiliară Sighetu Marmatiei

A. Partea I. Descrierea imobilului

TEREN Necunoscut Nr. CF vechi:2950/a, 52 Breb

Adresa: Loc. Breb, Nr. 52, Jud. Maramures

Nr. Crt	Nr cadastral Nr. topografic	Suprafaţa* (mp)	Observaţii / Referinţe
A1		2.000	Sector cadastral:69 Teren neimprejmuit; parte din nr topo: 1401, 1400, 1399

Construcţii

Crt	Nr cadastral Nr. topografic	Adresa	Observaţii / Referinţe
A1.1		Loc. Breb, Nr. 52, Jud. Maramures	Nr. niveluri:2; S. construita la sol:83 mp; S. construita desfasurata:92 mp; Casa de locuit, Sp+P
A1.2		Loc. Breb, Nr. 52, Jud. Maramures	Nr. niveluri:1; S. construita la sol:23 mp; S. construita desfasurata:23 mp; Construcție anexă, P
A1.3		Loc. Breb, Nr. 52, Jud. Maramures	Nr. niveluri:1; S. construita la sol:33 mp; S. construita desfasurata:33 mp; Construcție anexă, P

B. Partea II. Proprietari şi acte

Inscrieri privitoare la dreptul de proprietate şi alte drepturi reale		Referinţe
7886 / 14/07/2025		
Act Normativ nr. Legea nr. 7, din 13/03/1996 emis de Parlamentul României;		
B1	Intabulare, drept de PROPRIETATE, dobandit prin Lege, cota actuala 1/1	A1
	1) **NEIDENTIFICAT NEIDENTIFICAT**	
Act Administrativ nr. Adeverința nr. 3883, din 10/07/2025 emis de Primăria comunei Ocna Șugatag;		
B2	Se notează posesia faptică în favoarea lui:	A1
	1) **ULICI LENUȚA**	
Act Normativ nr. Legea nr. 7, din 13/03/1996 emis de Parlamentul României;		
B3	Intabulare, drept de PROPRIETATE, dobandit prin Lege, cota actuala 1/1	A1.1, A1.2, A1.3
	1) **ULICI LENUȚA**	

C. Partea III. SARCINI .

Inscrieri privind dezmembramintele dreptului de proprietate, drepturi reale de garanţie şi sarcini	Referinţe
NU SUNT	

Document care conține date cu caracter personal, protejat de prevederile Regulamentului (UE) nr. 679/2016 și Legii 190/2018

Anexa Nr. 1 La Partea I

Teren

Nr cadastral	Suprafaţa (mp)*	Observaţii / Referinţe
	2.000	parte din nr topo: 1401, 1400, 1399

* Suprafaţa este determinată in planul de proiecţie Stereo 70.

DETALII LINIARE IMOBIL

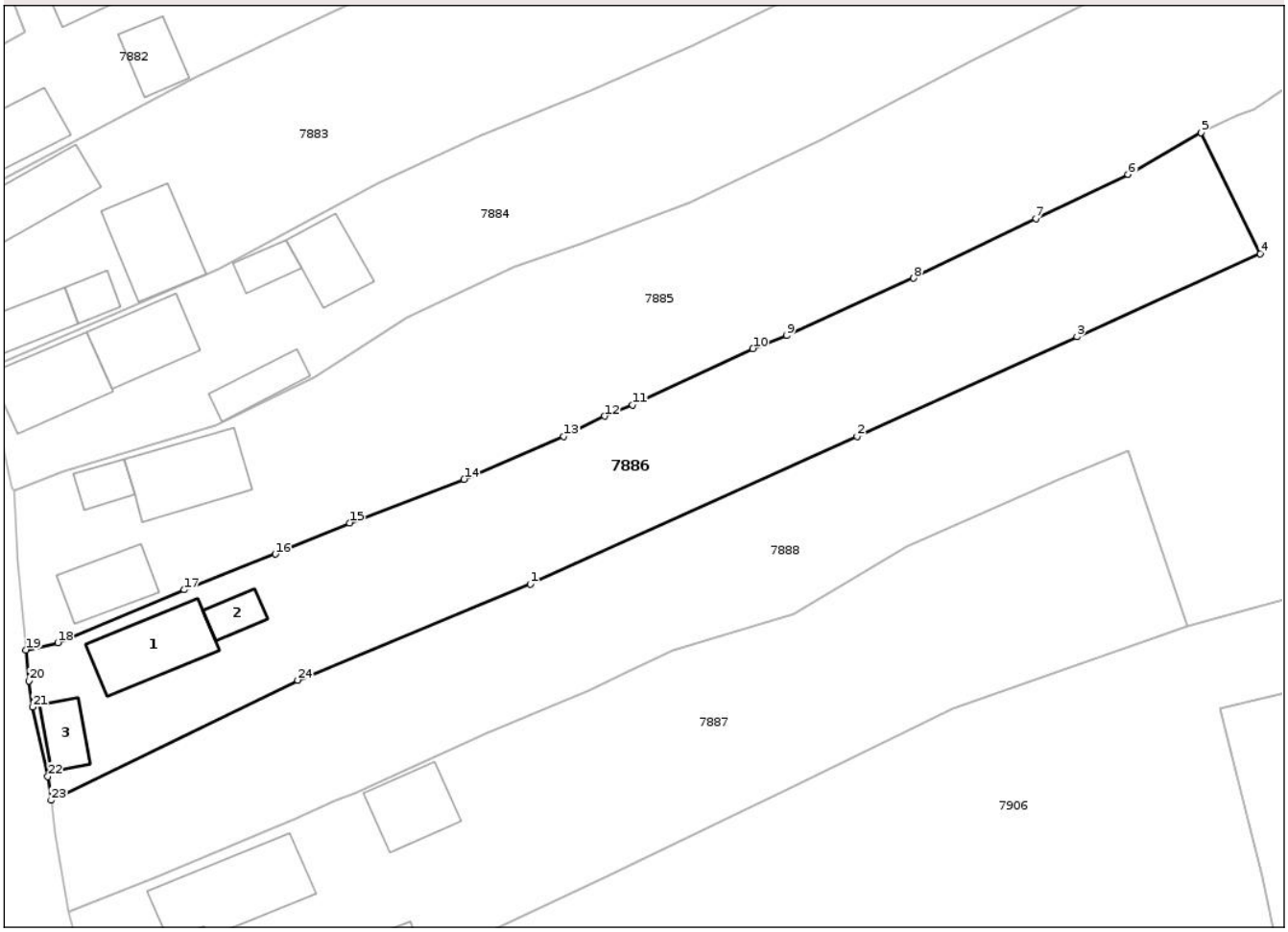

Date referitoare la teren

Crt	Categorie folosință	Intra vilan	Suprafaţa (mp)	Tarla	Parcelă	Nr. topo	Observaţii / Referinţe
1	curti constructii	DA	421	-	-	-	
2	faneata	NU	1.579	-	-	-	

Date referitoare la construcţii

Crt	Număr	Destinaţie construcţie	Supraf. (mp)	Situaţie juridică	Observaţii / Referinţe
A1.1		constructii de locuinte	83	Cu acte	Nr. niveluri:2; S. construita la sol:83 mp; S. construita desfasurata:92 mp; Casa de locuit, Sp+P
A1.2		constructii anexa	23	Cu acte	Nr. niveluri:1; S. construita la sol:23 mp; S. construita desfasurata:23 mp; Construcție anexă, P
A1.3		constructii anexa	33	Cu acte	Nr. niveluri:1; S. construita la sol:33 mp; S. construita desfasurata:33 mp; Construcție anexă, P

Lungime Segmente

1) Valorile lungimilor segmentelor sunt obţinute din proiecţie în plan.

Punct început	X / Y	Punct sfârşit	X / Y	Lungime segment (** (m)

Punct început	X / Y	Punct sfârşit	X / Y	Lungime segment (** (m)

Document care conține date cu caracter personal, protejat de prevederile Regulamentului (UE) nr. 679/2016 și Legii 190/2018

Punct început	X / Y	Punct sfârşit	X / Y	Lungime segment (** (m)
1	417.968,748 695.356,311	2	418.004,801 695.372,582	39.555
3	418.029,074 695.383,575	4	418.049,285 695.392,728	22.187
5	418.042,761 695.406,095	6	418.034,704 695.401,467	9.292
7	418.024,533 695.396,581	8	418.011,039 695.390,035	14.998
9	417.997,025 695.383,692	10	417.993,29 695.382,276	3.994
11	417.980,017 695.376,065	12	417.976,961 695.374,82	3.3
13	417.972,448 695.372,609	14	417.961,434 695.367,877	11.987
15	417.948,791 695.363,069	16	417.940,614 695.359,617	8.876
17	417.930,539 695.355,699	18	417.916,594 695.349,856	15.12
19	417.913,088 695.349,065	20	417.913,425 695.345,641	3.441
21	417.913,814 695.342,777	22	417.915,504 695.335,105	7.856
23	417.915,868 695.332,474	24	417.943,073 695.345,729	30.262

Punct început	X / Y	Punct sfârşit	X / Y	Lungime segment (** (m)
2	418.004,801 695.372,582	3	418.029,074 695.383,575	26.646
4	418.049,285 695.392,728	5	418.042,761 695.406,095	14.874
6	418.034,704 695.401,467	7	418.024,533 695.396,581	11.284
8	418.011,039 695.390,035	9	417.997,025 695.383,692	15.383
10	417.993,29 695.382,276	11	417.980,017 695.376,065	14.654
12	417.976,961 695.374,82	13	417.972,448 695.372,609	5.026
14	417.961,434 695.367,877	15	417.948,791 695.363,069	13.526
16	417.940,614 695.359,617	17	417.930,539 695.355,699	10.81
18	417.916,594 695.349,856	19	417.913,088 695.349,065	3.594
20	417.913,425 695.345,641	21	417.913,814 695.342,777	2.89
22	417.915,504 695.335,105	23	417.915,868 695.332,474	2.656
24	417.943,073 695.345,729	1	417.968,748 695.356,311	27.77

**** Lungimile segmentelor sunt determinate în planul de proiecţie Stereo 70 şi sunt rotunjite la 1 milimetru.**
***** Distanţa dintre puncte este formată din segmente cumulate ce sunt mai mici decât valoarea 1 milimetru.**

Document care conține date cu caracter personal, protejat de prevederile Regulamentului (UE) nr. 679/2016 și Legii 190/2018

DATE DESPRE IMOBILUL NR. 7887

Oficiul de Cadastru şi Publicitate Imobiliară MARAMURES
Biroul de Cadastru şi Publicitate Imobiliară Sighetu Marmatiei

A. Partea I. Descrierea imobilului

Nr. CF vechi:2849, 1278 Breb
Nr. topografic:1395, 1396

TEREN Necunoscut

Adresa: Loc. Breb, Nr. 51, Jud. Maramures

Nr. Crt	Nr cadastral Nr. topografic	Suprafaţa* (mp)	Observaţii / Referinţe
A1		2.489	Sector cadastral:69 Teren neimprejmuit;

Construcţii

Crt	Nr cadastral Nr. topografic	Adresa	Observaţii / Referinţe
A1.1		Loc. Breb, Nr. 51, Jud. Maramures	Nr. niveluri:2; S. construita la sol:118 mp; S. construita desfasurata:168 mp; Casa de locuit, Dp+P
A1.2		Loc. Breb, Nr. 51, Jud. Maramures	Nr. niveluri:1; S. construita la sol:62 mp; S. construita desfasurata:62 mp; Construcție anexă, P
A1.3		Loc. Breb, Nr. 51, Jud. Maramures	Nr. niveluri:1; S. construita la sol:62 mp; S. construita desfasurata:62 mp; Construcție anexă, P
A1.4		Loc. Breb, Nr. 51, Jud. Maramures	Nr. niveluri:1; S. construita la sol:76 mp; S. construita desfasurata:76 mp; Construcție anexă, P

B. Partea II. Proprietari şi acte

Inscrieri privitoare la dreptul de proprietate şi alte drepturi reale		Referinţe
7887 / 14/07/2025		
Act Normativ nr. Legea nr. 7, din 13/03/1996 emis de Parlamentul României;		
B1	Intabulare, drept de PROPRIETATE, dobandit prin Lege, cota actuala 1/1	A1
	1) **NEIDENTIFICAT NEIDENTIFICAT**	
Act Administrativ nr. Adeverința nr. 3884, din 10/07/2025 emis de Primăria comunei Ocna Șugatag;		
B2	Se notează posesia faptică în favoarea lui:	A1
	1) **TĂMAȘ ILEANA**	
Act Normativ nr. Legea nr. 7, din 13/03/1996 emis de Parlamentul României;		
B3	Intabulare, drept de PROPRIETATE, dobandit prin Lege, cota actuala 1/1	A1.1, A1.2, A1.3, A1.4
	1) **TĂMAȘ ILEANA**	

C. Partea III. SARCINI .

Inscrieri privind dezmembramintele dreptului de proprietate, drepturi reale de garanţie şi sarcini	Referinţe
NU SUNT	

Document care conține date cu caracter personal, protejat de prevederile Regulamentului (UE) nr. 679/2016 și Legii 190/2018

Anexa Nr. 1 La Partea I

Teren

Nr cadastral	Suprafaţa (mp)*	Observaţii / Referinţe
	2.489	

* Suprafaţa este determinată in planul de proiecţie Stereo 70.

DETALII LINIARE IMOBIL

Date referitoare la teren

Crt	Categorie folosință	Intra vilan	Suprafaţa (mp)	Tarla	Parcelă	Nr. topo	Observaţii / Referinţe
1	curti constructii	DA	1.077	-	-	-	
2	faneata	NU	1.412	-	-	-	

Date referitoare la construcţii

Crt	Număr	Destinaţie construcţie	Supraf. (mp)	Situaţie juridică	Observaţii / Referinţe
A1.1		constructii de locuinte	118	Cu acte	Nr. niveluri:2; S. construita la sol:118 mp; S. construita desfasurata:168 mp; Casa de locuit, Dp+P
A1.2		constructii anexa	62	Cu acte	Nr. niveluri:1; S. construita la sol:62 mp; S. construita desfasurata:62 mp; Construcție anexă, P
A1.3		constructii anexa	62	Cu acte	Nr. niveluri:1; S. construita la sol:62 mp; S. construita desfasurata:62 mp; Construcție anexă, P
A1.4		constructii anexa	76	Cu acte	Nr. niveluri:1; S. construita la sol:76 mp; S. construita desfasurata:76 mp; Construcție anexă, P

Document care conține date cu caracter personal, protejat de prevederile Regulamentului (UE) nr. 679/2016 și Legii 190/2018

Lungime Segmente
1) Valorile lungimilor segmentelor sunt obţinute din proiecţie în plan.

Punct început	X / Y	Punct sfârşit	X / Y	Lungime segment (** (m)
1	418.041,274 695.351,686	2	418.034,662 695.371,077	20.487
3	418.027,012 695.367,775	4	418.010,296 695.360,441	18.254
5	417.997,728 695.353,019	6	417.984,444 695.348,971	13.887
7	417.979,684 695.346,787	8	417.975,303 695.344,648	4.875
9	417.964,089 695.339,894	10	417.949,325 695.333,323	16.16
11	417.947,259 695.332,512	12	417.942,857 695.330,463	4.856
13	417.927,201 695.323,903	14	417.917,748 695.320,19	10.156
15	417.918,178 695.318,689	16	417.918,863 695.312,551	6.176
17	417.920,097 695.301,884	18	417.930,46 695.303,911	10.559
19	417.944,795 695.309,843	20	417.957,749 695.315,007	13.945
21	417.977,125 695.324,112	22	417.998,409 695.334,335	23.612
23	418.015,428 695.342,674	1	418.041,274 695.351,686	27.372

Punct început	X / Y	Punct sfârşit	X / Y	Lungime segment (** (m)
2	418.034,662 695.371,077	3	418.027,012 695.367,775	8.332
4	418.010,296 695.360,441	5	417.997,728 695.353,019	14.596
6	417.984,444 695.348,971	7	417.979,684 695.346,787	5.237
8	417.975,303 695.344,648	9	417.964,089 695.339,894	12.18
10	417.949,325 695.333,323	11	417.947,259 695.332,512	2.219
12	417.942,857 695.330,463	13	417.927,201 695.323,903	16.975
14	417.917,748 695.320,19	15	417.918,178 695.318,689	1.561
16	417.918,863 695.312,551	17	417.920,097 695.301,884	10.738
18	417.930,46 695.303,911	19	417.944,795 695.309,843	15.514
20	417.957,749 695.315,007	21	417.977,125 695.324,112	21.409
22	417.998,409 695.334,335	23	418.015,428 695.342,674	18.952

** Lungimile segmentelor sunt determinate în planul de proiecţie Stereo 70 şi sunt rotunjite la 1 milimetru.
*** Distanţa dintre puncte este formată din segmente cumulate ce sunt mai mici decât valoarea 1 milimetru.

Document care conține date cu caracter personal, protejat de prevederile Regulamentului (UE) nr. 679/2016 și Legii 190/2018

DATE DESPRE IMOBILUL NR. 7888

Oficiul de Cadastru şi Publicitate Imobiliară MARAMURES
Biroul de Cadastru şi Publicitate Imobiliară Sighetu Marmatiei

A. Partea I. Descrierea imobilului

Nr. CF vechi:2950/a, 1392, 2607, 52 Breb
Nr. topografic:1393, 1394, 1397

TEREN Necunoscut

Adresa: Loc. Breb, Jud. Maramures

Nr. Crt	Nr cadastral Nr. topografic	Suprafaţa* (mp)	Observaţii / Referinţe
A1		5.394	Sector cadastral:69 Teren neimprejmuit; parte din nr topo 1401, 1400, 1399

B. Partea II. Proprietari şi acte

Inscrieri privitoare la dreptul de proprietate şi alte drepturi reale		Referinţe
7888 / 14/07/2025		
Act Normativ nr. Legea nr. 7, din 13/03/1996 emis de Parlamentul României;		
B1	Intabulare, drept de PROPRIETATE, dobandit prin Lege, cota actuala 1/1	A1
	1) **NEIDENTIFICAT NEIDENTIFICAT**	
Act Administrativ nr. Adeverința nr. 3885, din 10/07/2025 emis de Primăria comunei Ocna Șugatag;		
B2	Se notează posesia faptică în favoarea lui:	A1
	1) **POP MĂRIUȚA**	

C. Partea III. SARCINI .

Inscrieri privind dezmembramintele dreptului de proprietate, drepturi reale de garanţie şi sarcini	Referinţe
NU SUNT	

Document care conține date cu caracter personal, protejat de prevederile Regulamentului (UE) nr. 679/2016 și Legii 190/2018

Anexa Nr. 1 La Partea I

Teren

Nr cadastral	Suprafaţa (mp)*	Observaţii / Referinţe
	5.394	parte din nr topo 1401, 1400, 1399

* Suprafaţa este determinată in planul de proiecţie Stereo 70.

DETALII LINIARE IMOBIL

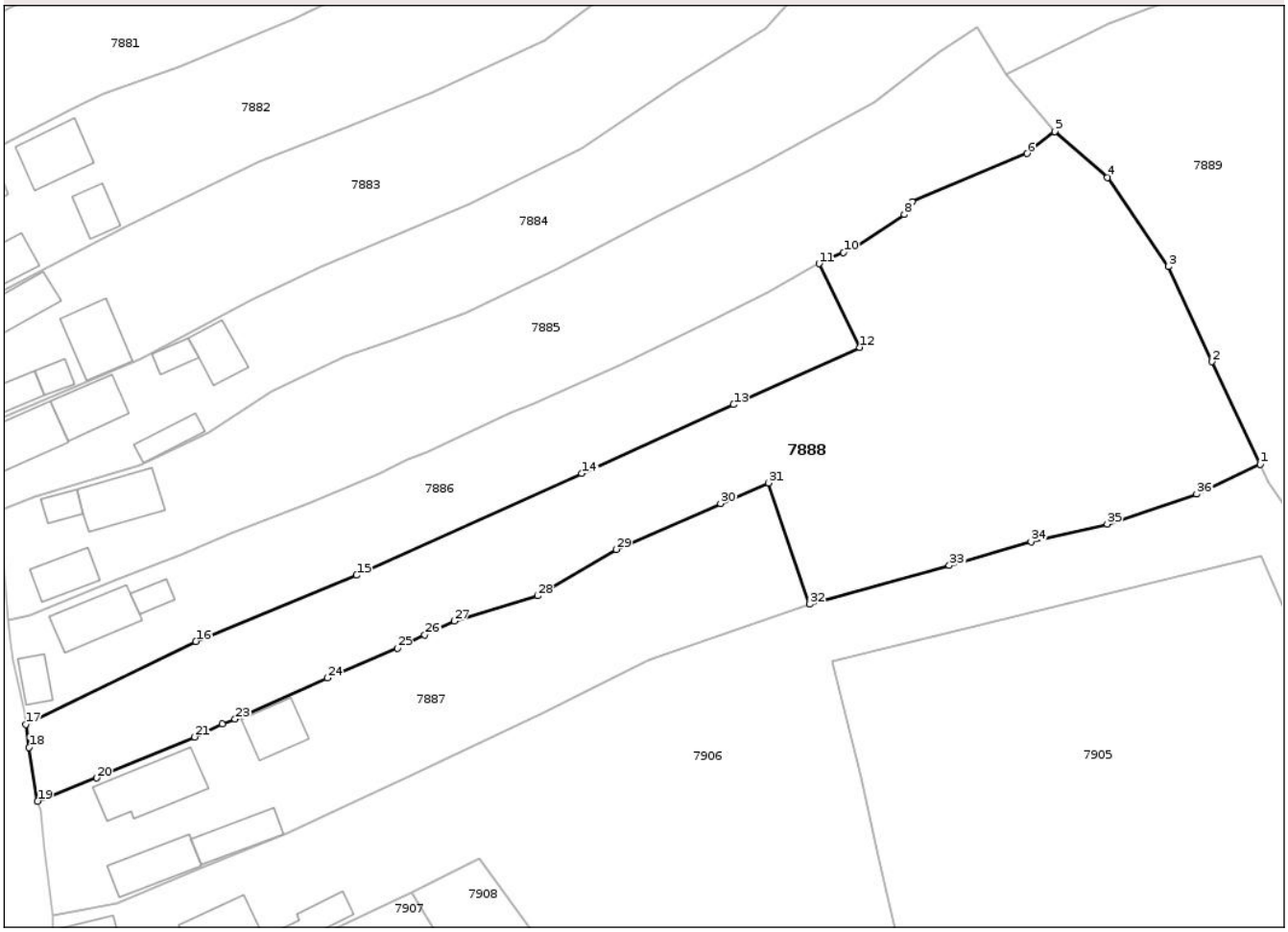

Date referitoare la teren

Crt	Categorie folosință	Intra vilan	Suprafaţa (mp)	Tarla	Parcelă	Nr. topo	Observaţii / Referinţe
1	faneata	DA	409	-	-	-	
2	faneata	NU	4.985	-	-	-	

Lungime Segmente

1) Valorile lungimilor segmentelor sunt obţinute din proiecţie în plan.

Punct început	X / Y	Punct sfârşit	X / Y	Lungime segment (** (m)
1	418.113,351 695.374,049	2	418.105,655 695.390,442	18.11
3	418.098,638 695.405,621	4	418.088,907 695.419,868	17.253
5	418.080,456 695.427,203	6	418.076,032 695.423,712	5.635
7	418.057,687 695.416,012	8	418.056,411 695.413,946	2.428

Punct început	X / Y	Punct sfârşit	X / Y	Lungime segment (** (m)
2	418.105,655 695.390,442	3	418.098,638 695.405,621	16.722
4	418.088,907 695.419,868	5	418.080,456 695.427,203	11.19
6	418.076,032 695.423,712	7	418.057,687 695.416,012	19.895
8	418.056,411 695.413,946	9	418.048,589 695.408,668	9.436

Document care conține date cu caracter personal, protejat de prevederile Regulamentului (UE) nr. 679/2016 și Legii 190/2018

Punct început	X / Y	Punct sfârşit	X / Y	Lungime segment (** (m)
9	418.048,589 695.408,668	10	418.046,685 695.407,925	2.044
11	418.042,761 695.406,095	12	418.049,285 695.392,728	14.874
13	418.029,074 695.383,575	14	418.004,801 695.372,582	26.646
15	417.968,748 695.356,311	16	417.943,073 695.345,729	27.77
17	417.915,868 695.332,474	18	417.916,378 695.328,788	3.721
19	417.917,748 695.320,19	20	417.927,201 695.323,903	10.156
21	417.942,857 695.330,463	22	417.947,259 695.332,512	4.856
23	417.949,325 695.333,323	24	417.964,089 695.339,894	16.16
25	417.975,303 695.344,648	26	417.979,684 695.346,787	4.875
27	417.984,444 695.348,971	28	417.997,728 695.353,019	13.887
29	418.010,296 695.360,441	30	418.027,012 695.367,775	18.254
31	418.034,662 695.371,077	32	418.041,274 695.351,686	20.487
33	418.063,613 695.357,877	34	418.076,698 695.361,682	13.627
35	418.088,882 695.364,491	36	418.103,17 695.369,264	15.064

Punct început	X / Y	Punct sfârşit	X / Y	Lungime segment (** (m)
10	418.046,685 695.407,925	11	418.042,761 695.406,095	4.33
12	418.049,285 695.392,728	13	418.029,074 695.383,575	22.187
14	418.004,801 695.372,582	15	417.968,748 695.356,311	39.555
16	417.943,073 695.345,729	17	417.915,868 695.332,474	30.262
18	417.916,378 695.328,788	19	417.917,748 695.320,19	8.706
20	417.927,201 695.323,903	21	417.942,857 695.330,463	16.975
22	417.947,259 695.332,512	23	417.949,325 695.333,323	2.219
24	417.964,089 695.339,894	25	417.975,303 695.344,648	12.18
26	417.979,684 695.346,787	27	417.984,444 695.348,971	5.237
28	417.997,728 695.353,019	29	418.010,296 695.360,441	14.596
30	418.027,012 695.367,775	31	418.034,662 695.371,077	8.332
32	418.041,274 695.351,686	33	418.063,613 695.357,877	23.181
34	418.076,698 695.361,682	35	418.088,882 695.364,491	12.504
36	418.103,17 695.369,264	1	418.113,351 695.374,049	11.249

**** Lungimile segmentelor sunt determinate în planul de proiecţie Stereo 70 şi sunt rotunjite la 1 milimetru.**
***** Distanţa dintre puncte este formată din segmente cumulate ce sunt mai mici decât valoarea 1 milimetru.**

Document care conține date cu caracter personal, protejat de prevederile Regulamentului (UE) nr. 679/2016 și Legii 190/2018

DATE DESPRE IMOBILUL NR. 7889

Oficiul de Cadastru şi Publicitate Imobiliară MARAMURES
Biroul de Cadastru şi Publicitate Imobiliară Sighetu Marmatiei

A. Partea I. Descrierea imobilului

Nr. CF vechi:2894 Breb
Nr. topografic:881

TEREN Extravilan

Adresa: Jud. Maramures

Nr. Crt	Nr cadastral Nr. topografic	Suprafaţa* (mp)	Observaţii / Referinţe
A1		5.244	Sector cadastral:69 Teren neimprejmuit;

B. Partea II. Proprietari şi acte

Inscrieri privitoare la dreptul de proprietate şi alte drepturi reale		Referinţe
7889 / 14/07/2025		
Act Normativ nr. Legea nr. 7, din 13/03/1996 emis de Parlamentul României;		
B1	Intabulare, drept de PROPRIETATE, dobandit prin Lege, cota actuala 1/1	A1
	1) **NEIDENTIFICAT NEIDENTIFICAT**	
Act Administrativ nr. Adeverința nr. 3886, din 10/07/2025 emis de Primăria comunei Ocna Șugatag;		
B2	Se notează posesia faptică în favoarea lui:	A1
	1) **CHIRA IONEL**	

C. Partea III. SARCINI .

Inscrieri privind dezmembramintele dreptului de proprietate, drepturi reale de garanţie şi sarcini	Referinţe
NU SUNT	

Document care conține date cu caracter personal, protejat de prevederile Regulamentului (UE) nr. 679/2016 și Legii 190/2018

Anexa Nr. 1 La Partea I

Teren

Nr cadastral	Suprafaţa (mp)*	Observaţii / Referinţe
	5.244	

* Suprafaţa este determinată in planul de proiecţie Stereo 70.

DETALII LINIARE IMOBIL

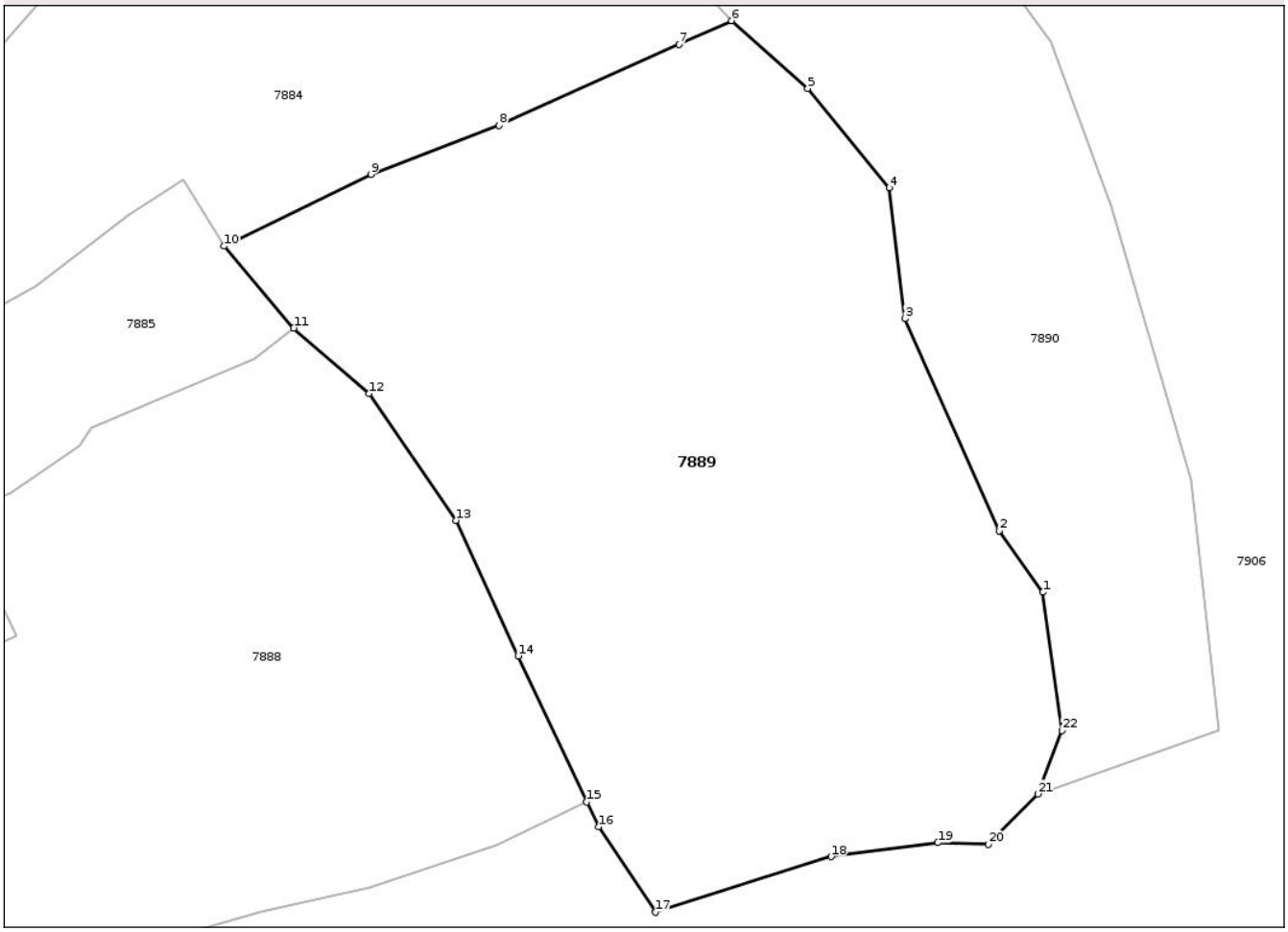

Date referitoare la teren

Crt	Categorie folosință	Intra vilan	Suprafaţa (mp)	Tarla	Parcelă	Nr. topo	Observaţii / Referinţe
1	faneata	NU	5.244	-	-	-	

Lungime Segmente

1) Valorile lungimilor segmentelor sunt obţinute din proiecţie în plan.

Punct început	X / Y	Punct sfârşit	X / Y	Lungime segment (** (m)
1	418.164,567 695.397,585	2	418.159,641 695.404,444	8.445
3	418.149,091 695.428,266	4	418.147,296 695.442,927	14.77
5	418.138,157 695.454,07	6	418.129,591 695.461,676	11.455
7	418.123,679 695.459,011	8	418.103,501 695.449,916	22.133
9	418.089,113 695.444,435	10	418.072,619 695.436,404	18.345

Punct început	X / Y	Punct sfârşit	X / Y	Lungime segment (** (m)
2	418.159,641 695.404,444	3	418.149,091 695.428,266	26.054
4	418.147,296 695.442,927	5	418.138,157 695.454,07	14.411
6	418.129,591 695.461,676	7	418.123,679 695.459,011	6.485
8	418.103,501 695.449,916	9	418.089,113 695.444,435	15.397
10	418.072,619 695.436,404	11	418.080,456 695.427,203	12.086

Document care conține date cu caracter personal, protejat de prevederile Regulamentului (UE) nr. 679/2016 și Legii 190/2018

Punct început	X / Y	Punct sfârşit	X / Y	Lungime segment (** (m)
11	418.080,456 695.427,203	12	418.088,907 695.419,868	11.19
13	418.098,638 695.405,621	14	418.105,655 695.390,442	16.722
15	418.113,351 695.374,049	16	418.114,656 695.371,269	3.071
17	418.121,075 695.361,692	18	418.140,782 695.367,924	20.669
19	418.152,761 695.369,485	20	418.158,439 695.369,297	5.681
21	418.163,967 695.374,966	22	418.166,713 695.382,07	7.616

Punct început	X / Y	Punct sfârşit	X / Y	Lungime segment (** (m)
12	418.088,907 695.419,868	13	418.098,638 695.405,621	17.253
14	418.105,655 695.390,442	15	418.113,351 695.374,049	18.11
16	418.114,656 695.371,269	17	418.121,075 695.361,692	11.529
18	418.140,782 695.367,924	19	418.152,761 695.369,485	12.08
20	418.158,439 695.369,297	21	418.163,967 695.374,966	7.918
22	418.166,713 695.382,07	1	418.164,567 695.397,585	15.663

** Lungimile segmentelor sunt determinate în planul de proiecţie Stereo 70 şi sunt rotunjite la 1 milimetru.
*** Distanţa dintre puncte este formată din segmente cumulate ce sunt mai mici decât valoarea 1 milimetru.

Document care conține date cu caracter personal, protejat de prevederile Regulamentului (UE) nr. 679/2016 și Legii 190/2018

DATE DESPRE IMOBILUL NR. 7890

Oficiul de Cadastru şi Publicitate Imobiliară MARAMURES
Biroul de Cadastru şi Publicitate Imobiliară Sighetu Marmatiei

A. Partea I. Descrierea imobilului

Nr. CF vechi:754 Breb
Nr. topografic:892

TEREN Extravilan

Adresa: Jud. Maramures

Nr. Crt	Nr cadastral Nr. topografic	Suprafaţa* (mp)	Observaţii / Referinţe
A1		2.740	Sector cadastral:69 Teren neimprejmuit;

B. Partea II. Proprietari şi acte

Inscrieri privitoare la dreptul de proprietate şi alte drepturi reale		Referinţe
7890 / 14/07/2025		
Act Normativ nr. Legea nr. 7, din 13/03/1996 emis de Parlamentul României;		
B1	Intabulare, drept de PROPRIETATE, dobandit prin Lege, cota actuala 1/1	A1
	1) **NEIDENTIFICAT NEIDENTIFICAT**	
Act Administrativ nr. Adeverința nr. 3887, din 10/07/2025 emis de Primăria comunei Ocna Șugatag;		
B2	Se notează posesia faptică în favoarea lui:	A1
	1) **TODORAN IOAN**	

C. Partea III. SARCINI .

Inscrieri privind dezmembramintele dreptului de proprietate, drepturi reale de garanţie şi sarcini	Referinţe
NU SUNT	

Document care conține date cu caracter personal, protejat de prevederile Regulamentului (UE) nr. 679/2016 și Legii 190/2018

Anexa Nr. 1 La Partea I

Teren

Nr cadastral	Suprafaţa (mp)*	Observaţii / Referinţe
	2.740	

* Suprafaţa este determinată in planul de proiecţie Stereo 70.

DETALII LINIARE IMOBIL

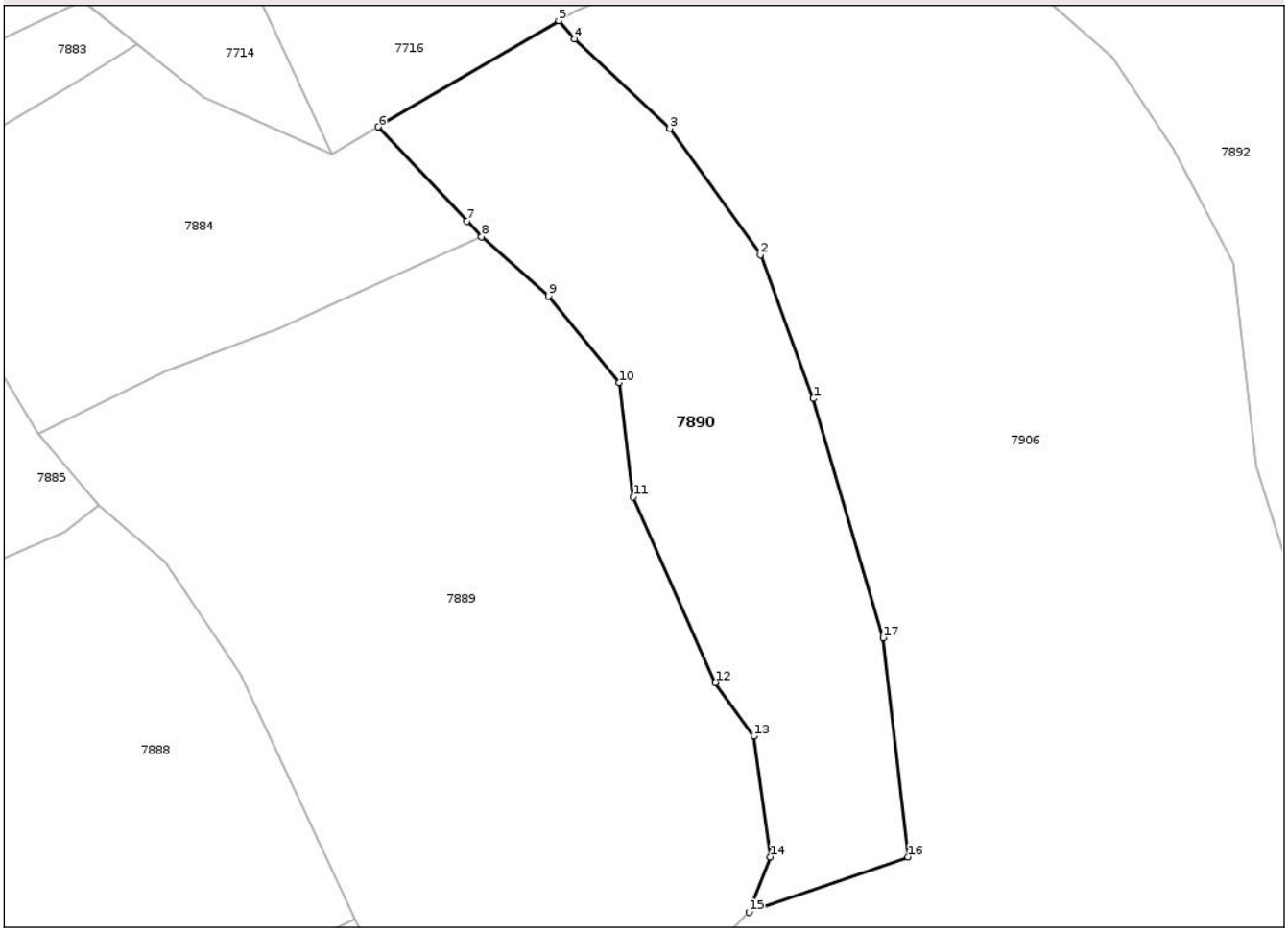

Date referitoare la teren

Crt	Categorie folosință	Intra vilan	Suprafaţa (mp)	Tarla	Parcelă	Nr. topo	Observaţii / Referinţe
1	faneata	NU	2.740	-	-	-	

Lungime Segmente
1) Valorile lungimilor segmentelor sunt obţinute din proiecţie în plan.

Punct început	X / Y	Punct sfârşit	X / Y	Lungime segment (** (m)
1	418.172,215 695.440,886	2	418.165,445 695.459,356	19.672
2	418.165,445 695.459,356	3	418.153,765 695.475,576	19.988
3	418.153,765 695.475,576	4	418.141,535 695.487,006	16.74
4	418.141,535 695.487,006	5	418.139,512 695.489,386	3.124
5	418.139,512 695.489,386	6	418.116,323 695.475,75	26.901

Document care conține date cu caracter personal, protejat de prevederile Regulamentului (UE) nr. 679/2016 și Legii 190/2018

Punct început	X / Y	Punct sfârşit	X / Y	Lungime segment (** (m)
6	418.116,323 695.475,75	7	418.127,719 695.463,662	16.613
7	418.127,719 695.463,662	8	418.129,591 695.461,676	2.729
8	418.129,591 695.461,676	9	418.138,157 695.454,07	11.455
9	418.138,157 695.454,07	10	418.147,296 695.442,927	14.411
10	418.147,296 695.442,927	11	418.149,091 695.428,266	14.77
11	418.149,091 695.428,266	12	418.159,641 695.404,444	26.054
12	418.159,641 695.404,444	13	418.164,567 695.397,585	8.445
13	418.164,567 695.397,585	14	418.166,713 695.382,07	15.663
14	418.166,713 695.382,07	15	418.163,967 695.374,966	7.616
15	418.163,967 695.374,966	16	418.184,365 695.382,086	21.605
16	418.184,365 695.382,086	17	418.181,185 695.410,196	28.289
17	418.181,185 695.410,196	1	418.172,215 695.440,886	31.974

** Lungimile segmentelor sunt determinate în planul de proiecţie Stereo 70 şi sunt rotunjite la 1 milimetru.
*** Distanţa dintre puncte este formată din segmente cumulate ce sunt mai mici decât valoarea 1 milimetru.

Document care conține date cu caracter personal, protejat de prevederile Regulamentului (UE) nr. 679/2016 și Legii 190/2018

DATE DESPRE IMOBILUL NR. 7892

Oficiul de Cadastru şi Publicitate Imobiliară MARAMURES
Biroul de Cadastru şi Publicitate Imobiliară Sighetu Marmatiei

A. Partea I. Descrierea imobilului

Nr. CF vechi:1202, 252 Breb
Nr. topografic:888, 890

TEREN Extravilan

Adresa: Jud. Maramures

Nr. Crt	Nr cadastral Nr. topografic	Suprafaţa* (mp)	Observaţii / Referinţe
A1		11.213	Sector cadastral:69 Teren neimprejmuit;

B. Partea II. Proprietari şi acte

Inscrieri privitoare la dreptul de proprietate şi alte drepturi reale		Referinţe
7892 / 14/07/2025		
Act Normativ nr. Legea nr. 7, din 13/03/1996 emis de Parlamentul României;		
B1	Intabulare, drept de PROPRIETATE, dobandit prin Lege, cota actuala 1/1	A1
	1) **NEIDENTIFICAT NEIDENTIFICAT**	
Act Administrativ nr. Adeverința nr. 3889, din 10/07/2025 emis de Primăria comunei Ocna Șugatag;		
B2	Se notează posesia faptică în favoarea lui:	A1
	1) **ARBA VASILE-IONEL**	

C. Partea III. SARCINI .

Inscrieri privind dezmembramintele dreptului de proprietate, drepturi reale de garanţie şi sarcini	Referinţe
NU SUNT	

Document care conține date cu caracter personal, protejat de prevederile Regulamentului (UE) nr. 679/2016 și Legii 190/2018

Anexa Nr. 1 La Partea I

Teren

Nr cadastral	Suprafaţa (mp)*	Observaţii / Referinţe
	11.213	

* Suprafaţa este determinată in planul de proiecţie Stereo 70.

DETALII LINIARE IMOBIL

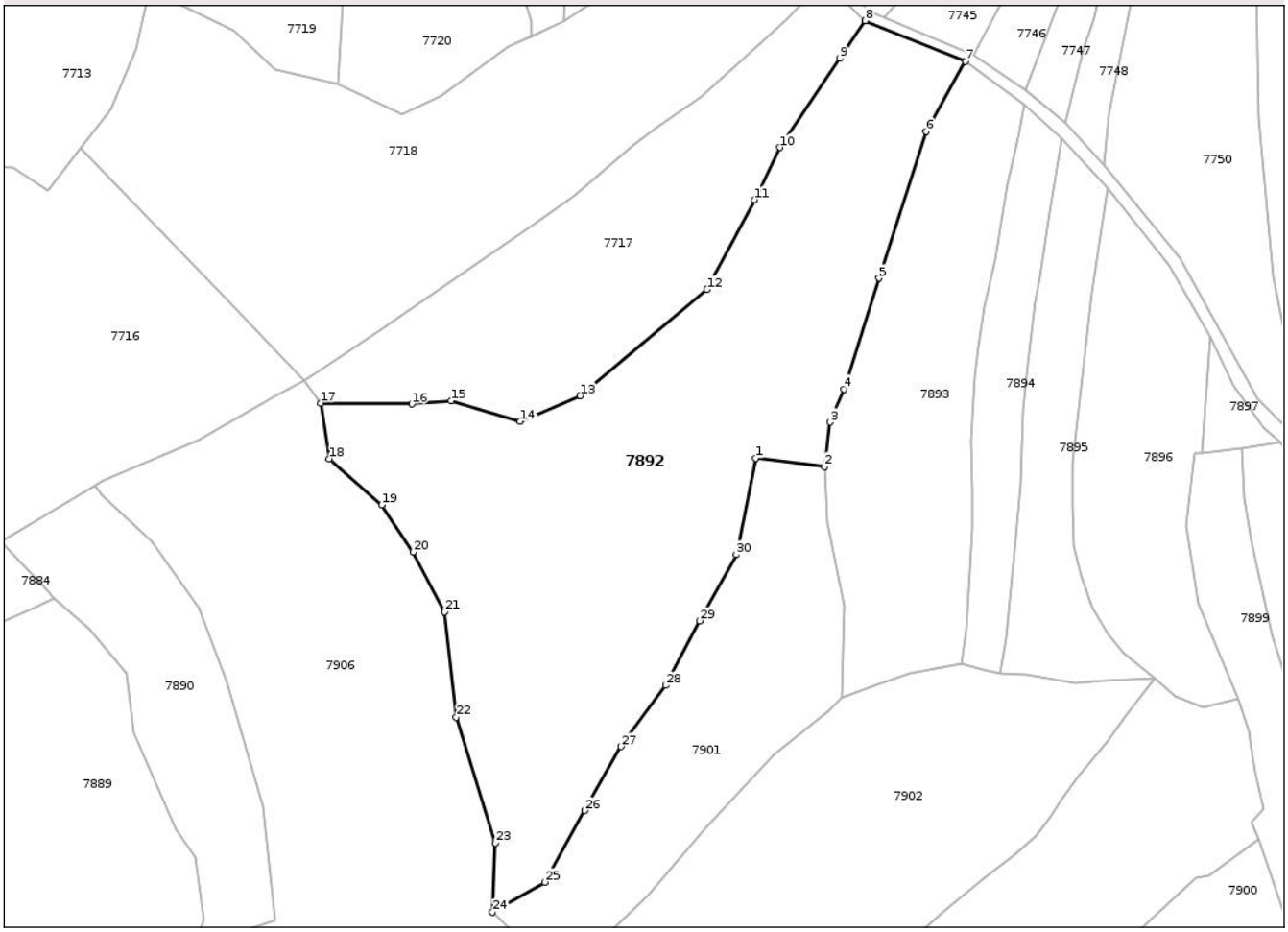

Date referitoare la teren

Crt	Categorie folosință	Intra vilan	Suprafaţa (mp)	Tarla	Parcelă	Nr. topo	Observaţii / Referinţe
1	faneata	NU	11.213	-	-	-	

Lungime Segmente

1) Valorile lungimilor segmentelor sunt obţinute din proiecţie în plan.

Punct început	X / Y	Punct sfârşit	X / Y	Lungime segment (** (m)
1	418.303,33 695.496,34	2	418.320,36 695.494,25	17.158
3	418.321,79 695.505,22	4	418.325,12 695.513,38	8.813
5	418.333,87 695.540,85	6	418.345,49 695.577,18	38.143
7	418.355,226 695.594,575	8	418.330,395 695.604,564	26.765
9	418.324,14 695.595,19	10	418.309,28 695.573,2	26.54

Punct început	X / Y	Punct sfârşit	X / Y	Lungime segment (** (m)
2	418.320,36 695.494,25	3	418.321,79 695.505,22	11.063
4	418.325,12 695.513,38	5	418.333,87 695.540,85	28.83
6	418.345,49 695.577,18	7	418.355,226 695.594,575	19.934
8	418.330,395 695.604,564	9	418.324,14 695.595,19	11.269
10	418.309,28 695.573,2	11	418.302,95 695.560,24	14.423

Document care conține date cu caracter personal, protejat de prevederile Regulamentului (UE) nr. 679/2016 și Legii 190/2018

Punct început	X / Y	Punct sfârşit	X / Y	Lungime segment (** (m)
11	418.302,95 695.560,24	12	418.291,23 695.538,07	25.077
13	418.259,81 695.511,77	14	418.244,93 695.505,43	16.174
15	418.227,81 695.510,48	16	418.218,15 695.509,68	9.693
17	418.195,58 695.509,95	18	418.197,63 695.496,16	13.942
19	418.210,67 695.484,73	20	418.218,44 695.473,06	14.02
21	418.226,24 695.458,28	22	418.229,12 695.432,22	26.219
23	418.238,83 695.401,12	24	418.238,1 695.383,95	17.186
25	418.251,02 695.391,38	26	418.260,98 695.409,06	20.292
27	418.269,97 695.424,94	28	418.280,95 695.440,06	18.686
29	418.289,36 695.456,03	30	418.298,46 695.472,41	18.738

Punct început	X / Y	Punct sfârşit	X / Y	Lungime segment (** (m)
12	418.291,23 695.538,07	13	418.259,81 695.511,77	40.974
14	418.244,93 695.505,43	15	418.227,81 695.510,48	17.849
16	418.218,15 695.509,68	17	418.195,58 695.509,95	22.572
18	418.197,63 695.496,16	19	418.210,67 695.484,73	17.34
20	418.218,44 695.473,06	21	418.226,24 695.458,28	16.712
22	418.229,12 695.432,22	23	418.238,83 695.401,12	32.581
24	418.238,1 695.383,95	25	418.251,02 695.391,38	14.904
26	418.260,98 695.409,06	27	418.269,97 695.424,94	18.248
28	418.280,95 695.440,06	29	418.289,36 695.456,03	18.049
30	418.298,46 695.472,41	1	418.303,33 695.496,34	24.421

** Lungimile segmentelor sunt determinate în planul de proiecţie Stereo 70 şi sunt rotunjite la 1 milimetru.
*** Distanţa dintre puncte este formată din segmente cumulate ce sunt mai mici decât valoarea 1 milimetru.

Document care conține date cu caracter personal, protejat de prevederile Regulamentului (UE) nr. 679/2016 și Legii 190/2018

DATE DESPRE IMOBILUL NR. 7893

Oficiul de Cadastru şi Publicitate Imobiliară MARAMURES
Biroul de Cadastru şi Publicitate Imobiliară Sighetu Marmatiei

A. Partea I. Descrierea imobilului

Nr. CF vechi:3089 Breb
Nr. topografic:891

TEREN Extravilan

Adresa: Jud. Maramures

Nr. Crt	Nr cadastral Nr. topografic	Suprafaţa* (mp)	Observaţii / Referinţe
A1		4.381	Sector cadastral:69 Teren neimprejmuit;

B. Partea II. Proprietari şi acte

Inscrieri privitoare la dreptul de proprietate şi alte drepturi reale		Referinţe
7893 / 14/07/2025		
Act Normativ nr. Legea nr. 7, din 13/03/1996 emis de Parlamentul României;		
B1	Intabulare, drept de PROPRIETATE, dobandit prin Lege, cota actuala 1/1	A1
	1) **NEIDENTIFICAT NEIDENTIFICAT**	
Act Administrativ nr. Adeverința nr. 3890, din 10/07/2025 emis de Primăria comunei Ocna Șugatag;		
B2	Se notează posesia faptică în favoarea lui:	A1
	1) **CHIRA IONEL**	

C. Partea III. SARCINI .

Inscrieri privind dezmembramintele dreptului de proprietate, drepturi reale de garanţie şi sarcini	Referinţe
NU SUNT	

Document care conține date cu caracter personal, protejat de prevederile Regulamentului (UE) nr. 679/2016 și Legii 190/2018

Anexa Nr. 1 La Partea I

Teren

Nr cadastral	Suprafaţa (mp)*	Observaţii / Referinţe
	4.381	

* Suprafaţa este determinată in planul de proiecţie Stereo 70.

DETALII LINIARE IMOBIL

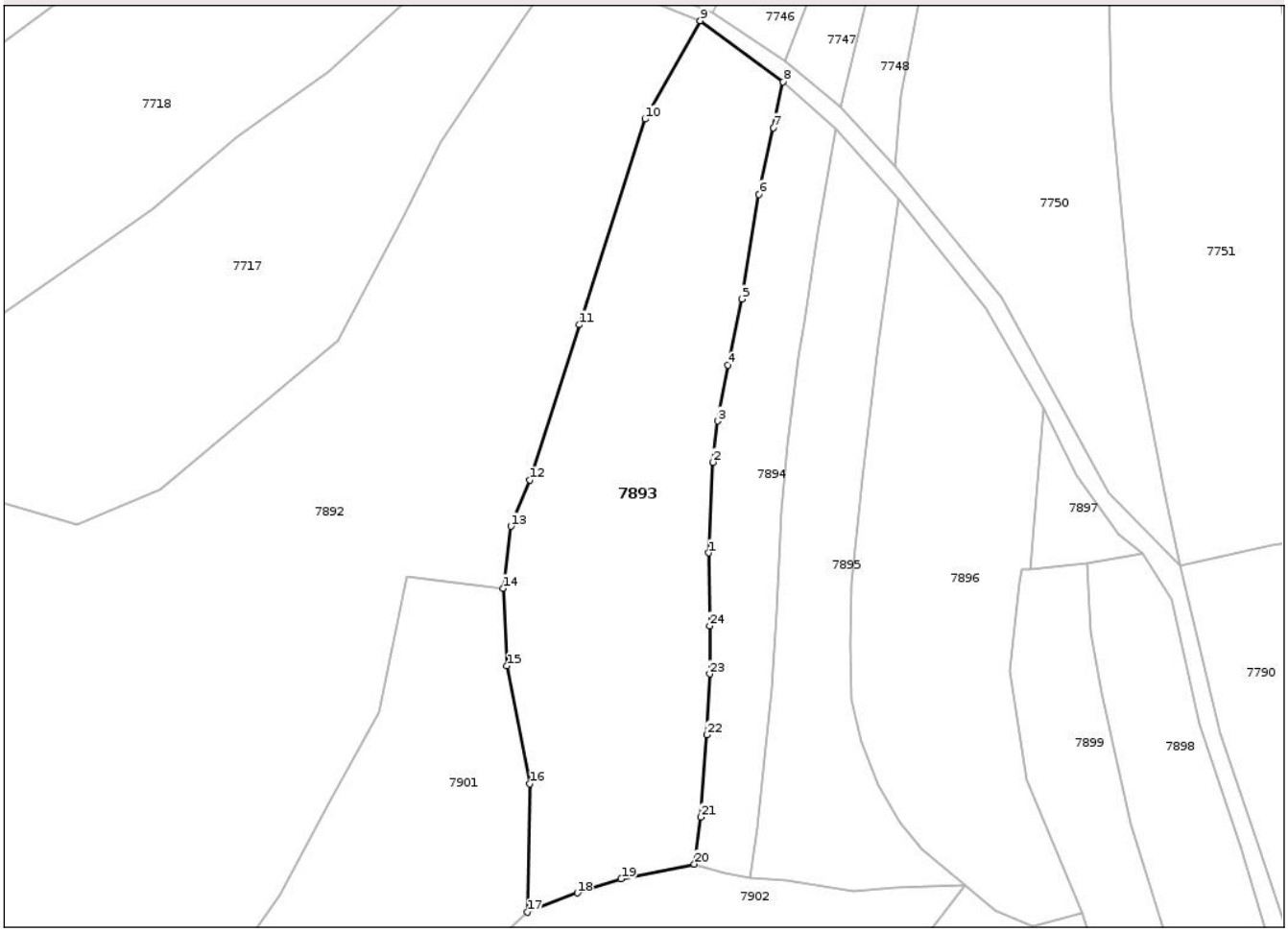

Date referitoare la teren

Crt	Categorie folosință	Intra vilan	Suprafaţa (mp)	Tarla	Parcelă	Nr. topo	Observaţii / Referinţe
1	faneata	NU	4.381	-	-	-	

Lungime Segmente

1) Valorile lungimilor segmentelor sunt obţinute din proiecţie în plan.

Punct început	X / Y	Punct sfârşit	X / Y	Lungime segment (** (m)
1	418.356,76 695.500,53	2	418.357,5 695.516,54	16.027
3	418.358,34 695.523,84	4	418.360,12 695.533,69	10.01
5	418.362,57 695.545,38	6	418.365,65 695.563,9	18.774
7	418.368,21 695.575,68	8	418.369,93 695.583,8	8.3
9	418.355,226 695.594,575	10	418.345,49 695.577,18	19.934

Punct început	X / Y	Punct sfârşit	X / Y	Lungime segment (** (m)
2	418.357,5 695.516,54	3	418.358,34 695.523,84	7.348
4	418.360,12 695.533,69	5	418.362,57 695.545,38	11.944
6	418.365,65 695.563,9	7	418.368,21 695.575,68	12.055
8	418.369,93 695.583,8	9	418.355,226 695.594,575	18.229
10	418.345,49 695.577,18	11	418.333,87 695.540,85	38.143

Document care conține date cu caracter personal, protejat de prevederile Regulamentului (UE) nr. 679/2016 și Legii 190/2018

Punct început	X / Y	Punct sfârşit	X / Y	Lungime segment (** (m)
11	418.333,87 695.540,85	12	418.325,12 695.513,38	28.83
13	418.321,79 695.505,22	14	418.320,36 695.494,25	11.063
15	418.321,04 695.480,54	16	418.325,11 695.459,75	21.185
17	418.324,68 695.437,02	18	418.333,51 695.440,41	9.458
19	418.341,28 695.442,92	20	418.354,22 695.445,52	13.199
21	418.355,39 695.453,81	22	418.356,39 695.468,36	14.584
23	418.356,94 695.479,12	24	418.356,95 695.487,63	8.51

Punct început	X / Y	Punct sfârşit	X / Y	Lungime segment (** (m)
12	418.325,12 695.513,38	13	418.321,79 695.505,22	8.813
14	418.320,36 695.494,25	15	418.321,04 695.480,54	13.727
16	418.325,11 695.459,75	17	418.324,68 695.437,02	22.734
18	418.333,51 695.440,41	19	418.341,28 695.442,92	8.165
20	418.354,22 695.445,52	21	418.355,39 695.453,81	8.372
22	418.356,39 695.468,36	23	418.356,94 695.479,12	10.774
24	418.356,95 695.487,63	1	418.356,76 695.500,53	12.901

** Lungimile segmentelor sunt determinate în planul de proiecţie Stereo 70 şi sunt rotunjite la 1 milimetru.
*** Distanţa dintre puncte este formată din segmente cumulate ce sunt mai mici decât valoarea 1 milimetru.

Document care conține date cu caracter personal, protejat de prevederile Regulamentului (UE) nr. 679/2016 și Legii 190/2018

DATE DESPRE IMOBILUL NR. 7894

Oficiul de Cadastru şi Publicitate Imobiliară MARAMURES
Biroul de Cadastru şi Publicitate Imobiliară Sighetu Marmatiei

A. Partea I. Descrierea imobilului

TEREN Extravilan Nr. CF vechi:754 Breb

Adresa: Jud. Maramures

Nr. Crt	Nr cadastral Nr. topografic	Suprafaţa* (mp)	Observaţii / Referinţe
A1		1.573	Sector cadastral:69 Teren neimprejmuit; parte din nr topo 892

B. Partea II. Proprietari şi acte

Inscrieri privitoare la dreptul de proprietate şi alte drepturi reale		Referinţe
7894 / 14/07/2025		
Act Normativ nr. Legea nr. 7, din 13/03/1996 emis de Parlamentul României;		
B1	Intabulare, drept de PROPRIETATE, dobandit prin Lege, cota actuala 1/1	A1
	1) **NEIDENTIFICAT NEIDENTIFICAT**	
Act Administrativ nr. Adeverința nr. 3891, din 10/07/2025 emis de Primăria comunei Ocna Șugatag;		
B2	Se notează posesia faptică în favoarea lui:	A1
	1) **PĂTCAŞ IOAN**	

C. Partea III. SARCINI .

Inscrieri privind dezmembramintele dreptului de proprietate, drepturi reale de garanţie şi sarcini	Referinţe
NU SUNT	

Anexa Nr. 1 La Partea I

Teren

Nr cadastral	Suprafaţa (mp)*	Observaţii / Referinţe
	1.573	parte din nr topo 892

* Suprafaţa este determinată in planul de proiecţie Stereo 70.

DETALII LINIARE IMOBIL

Date referitoare la teren

Crt	Categorie folosință	Intra vilan	Suprafaţa (mp)	Tarla	Parcelă	Nr. topo	Observaţii / Referinţe
1	faneata	NU	1.573	-	-	-	

Lungime Segmente
1) Valorile lungimilor segmentelor sunt obţinute din proiecţie în plan.

Punct început	X / Y	Punct sfârşit	X / Y	Lungime segment (** (m)
1	418.368,86 695.489,85	2	418.369,64 695.507,93	18.097
3	418.370,63 695.519,64	4	418.372,67 695.535,05	15.544
5	418.373,61 695.541,16	6	418.376,14 695.557,08	16.12
7	418.379,22 695.575,36	8	418.369,93 695.583,8	12.551
9	418.368,21 695.575,68	10	418.365,65 695.563,9	12.055

Punct început	X / Y	Punct sfârşit	X / Y	Lungime segment (** (m)
2	418.369,64 695.507,93	3	418.370,63 695.519,64	11.752
4	418.372,67 695.535,05	5	418.373,61 695.541,16	6.182
6	418.376,14 695.557,08	7	418.379,22 695.575,36	18.538
8	418.369,93 695.583,8	9	418.368,21 695.575,68	8.3
10	418.365,65 695.563,9	11	418.362,57 695.545,38	18.774

Document care conține date cu caracter personal, protejat de prevederile Regulamentului (UE) nr. 679/2016 și Legii 190/2018

Punct început	X / Y	Punct sfârşit	X / Y	Lungime segment (** (m)
11	418.362,57 695.545,38	12	418.360,12 695.533,69	11.944
13	418.358,34 695.523,84	14	418.357,5 695.516,54	7.348
15	418.356,76 695.500,53	16	418.356,95 695.487,63	12.901
17	418.356,94 695.479,12	18	418.356,39 695.468,36	10.774
19	418.355,39 695.453,81	20	418.354,22 695.445,52	8.372
21	418.359,53 695.444,0	22	418.363,98 695.443,16	4.529
23	418.365,29 695.451,81	24	418.367,85 695.476,53	24.852

Punct început	X / Y	Punct sfârşit	X / Y	Lungime segment (** (m)
12	418.360,12 695.533,69	13	418.358,34 695.523,84	10.01
14	418.357,5 695.516,54	15	418.356,76 695.500,53	16.027
16	418.356,95 695.487,63	17	418.356,94 695.479,12	8.51
18	418.356,39 695.468,36	19	418.355,39 695.453,81	14.584
20	418.354,22 695.445,52	21	418.359,53 695.444,0	5.523
22	418.363,98 695.443,16	23	418.365,29 695.451,81	8.749
24	418.367,85 695.476,53	1	418.368,86 695.489,85	13.358

** Lungimile segmentelor sunt determinate în planul de proiecţie Stereo 70 şi sunt rotunjite la 1 milimetru.
*** Distanţa dintre puncte este formată din segmente cumulate ce sunt mai mici decât valoarea 1 milimetru.

Document care conține date cu caracter personal, protejat de prevederile Regulamentului (UE) nr. 679/2016 și Legii 190/2018

DATE DESPRE IMOBILUL NR. 7895

Oficiul de Cadastru şi Publicitate Imobiliară MARAMURES
Biroul de Cadastru şi Publicitate Imobiliară Sighetu Marmatiei

A. Partea I. Descrierea imobilului

TEREN Extravilan Nr. CF vechi:754 Breb

Adresa: Jud. Maramures

Nr. Crt	Nr cadastral Nr. topografic	Suprafaţa* (mp)	Observaţii / Referinţe
A1		2.042	Sector cadastral:69 Teren neimprejmuit; parte din nr topo 892

B. Partea II. Proprietari şi acte

Inscrieri privitoare la dreptul de proprietate şi alte drepturi reale		Referinţe
7895 / 14/07/2025		
Act Normativ nr. Legea nr. 7, din 13/03/1996 emis de Parlamentul României;		
B1	Intabulare, drept de PROPRIETATE, dobandit prin Lege, cota actuala 1/1	A1
	1) **NEIDENTIFICAT NEIDENTIFICAT**	
Act Administrativ nr. Adeverința nr. 3892, din 10/07/2025 emis de Primăria comunei Ocna Șugatag;		
B2	Se notează posesia faptică în favoarea lui:	A1
	1) **PETKAȘ IOAN**	

C. Partea III. SARCINI .

Inscrieri privind dezmembramintele dreptului de proprietate, drepturi reale de garanţie şi sarcini	Referinţe
NU SUNT	

Document care conține date cu caracter personal, protejat de prevederile Regulamentului (UE) nr. 679/2016 și Legii 190/2018

Anexa Nr. 1 La Partea I

Teren

Nr cadastral	Suprafaţa (mp)*	Observaţii / Referinţe
	2.042	parte din nr topo 892

* Suprafaţa este determinată in planul de proiecţie Stereo 70.

DETALII LINIARE IMOBIL

Date referitoare la teren

Crt	Categorie folosință	Intra vilan	Suprafaţa (mp)	Tarla	Parcelă	Nr. topo	Observaţii / Referinţe
1	faneata	NU	2.042	-	-	-	

Lungime Segmente

1) Valorile lungimilor segmentelor sunt obţinute din proiecţie în plan.

Punct început	X / Y	Punct sfârşit	X / Y	Lungime segment (** (m)
1	418.382,07 695.474,61	2	418.381,73 695.484,3	9.696
3	418.381,94 695.495,15	4	418.383,92 695.513,66	18.616
5	418.386,66 695.537,28	6	418.390,459 695.563,088	26.086
7	418.379,22 695.575,36	8	418.376,14 695.557,08	18.538
9	418.373,61 695.541,16	10	418.372,67 695.535,05	6.182

Punct început	X / Y	Punct sfârşit	X / Y	Lungime segment (** (m)
2	418.381,73 695.484,3	3	418.381,94 695.495,15	10.852
4	418.383,92 695.513,66	5	418.386,66 695.537,28	23.778
6	418.390,459 695.563,088	7	418.379,22 695.575,36	16.641
8	418.376,14 695.557,08	9	418.373,61 695.541,16	16.12
10	418.372,67 695.535,05	11	418.370,63 695.519,64	15.544

Document care conține date cu caracter personal, protejat de prevederile Regulamentului (UE) nr. 679/2016 și Legii 190/2018

Punct început	X / Y	Punct sfârşit	X / Y	Lungime segment (** (m)
11	418.370,63 695.519,64	12	418.369,64 695.507,93	11.752
13	418.368,86 695.489,85	14	418.367,85 695.476,53	13.358
15	418.365,29 695.451,81	16	418.363,98 695.443,16	8.749
17	418.370,54 695.442,76	18	418.382,37 695.440,67	12.013
19	418.389,74 695.441,35	20	418.402,16 695.441,77	12.427
21	418.394,47 695.448,22	22	418.390,64 695.452,98	6.11
23	418.386,63 695.459,45	24	418.383,79 695.467,26	8.31

Punct început	X / Y	Punct sfârşit	X / Y	Lungime segment (** (m)
12	418.369,64 695.507,93	13	418.368,86 695.489,85	18.097
14	418.367,85 695.476,53	15	418.365,29 695.451,81	24.852
16	418.363,98 695.443,16	17	418.370,54 695.442,76	6.572
18	418.382,37 695.440,67	19	418.389,74 695.441,35	7.401
20	418.402,16 695.441,77	21	418.394,47 695.448,22	10.037
22	418.390,64 695.452,98	23	418.386,63 695.459,45	7.612
24	418.383,79 695.467,26	1	418.382,07 695.474,61	7.549

** Lungimile segmentelor sunt determinate în planul de proiecţie Stereo 70 şi sunt rotunjite la 1 milimetru.
*** Distanţa dintre puncte este formată din segmente cumulate ce sunt mai mici decât valoarea 1 milimetru.

Document care conține date cu caracter personal, protejat de prevederile Regulamentului (UE) nr. 679/2016 și Legii 190/2018

DATE DESPRE IMOBILUL NR. 7896

Oficiul de Cadastru şi Publicitate Imobiliară MARAMURES
Biroul de Cadastru şi Publicitate Imobiliară Sighetu Marmatiei

A. Partea I. Descrierea imobilului

TEREN Extravilan Nr. CF vechi:2052 Breb

Adresa: Jud. Maramures

Nr. Crt	Nr cadastral Nr. topografic	Suprafaţa* (mp)	Observaţii / Referinţe
A1		3.106	Sector cadastral:69 Teren neimprejmuit; parte din nr topo 893/1

B. Partea II. Proprietari şi acte

Inscrieri privitoare la dreptul de proprietate şi alte drepturi reale		Referinţe
7896 / 14/07/2025		
Act Normativ nr. Legea nr. 7, din 13/03/1996 emis de Parlamentul României;		
B1	Intabulare, drept de PROPRIETATE, dobandit prin Lege, cota actuala 1/1	A1
	1) **NEIDENTIFICAT NEIDENTIFICAT**	
Act Administrativ nr. Adeverința nr. 3893, din 10/07/2025 emis de Primăria comunei Ocna Șugatag;		
B2	Se notează posesia faptică în favoarea lui:	A1
	1) **TĂMAŞ ILEANA**	

C. Partea III. SARCINI .

Inscrieri privind dezmembramintele dreptului de proprietate, drepturi reale de garanţie şi sarcini	Referinţe
NU SUNT	

Document care conține date cu caracter personal, protejat de prevederile Regulamentului (UE) nr. 679/2016 și Legii 190/2018

Anexa Nr. 1 La Partea I

Teren

Nr cadastral	Suprafaţa (mp)*	Observaţii / Referinţe
	3.106	parte din nr topo 893/1

* Suprafaţa este determinată in planul de proiecţie Stereo 70.

DETALII LINIARE IMOBIL

Date referitoare la teren

Crt	Categorie folosință	Intra vilan	Suprafaţa (mp)	Tarla	Parcelă	Nr. topo	Observaţii / Referinţe
1	faneata	NU	3.106	-	-	-	

Lungime Segmente

1) Valorile lungimilor segmentelor sunt obţinute din proiecţie în plan.

Punct început	X / Y	Punct sfârşit	X / Y	Lungime segment (** (m)
1	418.415,95 695.526,17	2	418.405,83 695.543,86	20.38
3	418.390,459 695.563,088	4	418.386,66 695.537,28	26.086
5	418.383,92 695.513,66	6	418.381,94 695.495,15	18.616
7	418.381,73 695.484,3	8	418.382,07 695.474,61	9.696
9	418.383,79 695.467,26	10	418.386,63 695.459,45	8.31

Punct început	X / Y	Punct sfârşit	X / Y	Lungime segment (** (m)
2	418.405,83 695.543,86	3	418.390,459 695.563,088	24.617
4	418.386,66 695.537,28	5	418.383,92 695.513,66	23.778
6	418.381,94 695.495,15	7	418.381,73 695.484,3	10.852
8	418.382,07 695.474,61	9	418.383,79 695.467,26	7.549
10	418.386,63 695.459,45	11	418.390,64 695.452,98	7.612

Document care conține date cu caracter personal, protejat de prevederile Regulamentului (UE) nr. 679/2016 și Legii 190/2018

Punct început	X / Y	Punct sfârşit	X / Y	Lungime segment (** (m)
11	418.390,64 695.452,98	12	418.394,47 695.448,22	6.11
13	418.402,16 695.441,77	14	418.407,37 695.437,32	6.852
15	418.414,04 695.434,63	16	418.422,94 695.436,89	9.182
17	418.412,94 695.460,49	18	418.409,985 695.479,575	19.312
19	418.411,79 695.495,16	20	418.412,144 695.497,531	2.397
21	418.413,74 695.497,69	1	418.415,95 695.526,17	28.566

Punct început	X / Y	Punct sfârşit	X / Y	Lungime segment (** (m)
12	418.394,47 695.448,22	13	418.402,16 695.441,77	10.037
14	418.407,37 695.437,32	15	418.414,04 695.434,63	7.192
16	418.422,94 695.436,89	17	418.412,94 695.460,49	25.631
18	418.409,985 695.479,575	19	418.411,79 695.495,16	15.689
20	418.412,144 695.497,531	21	418.413,74 695.497,69	1.604

** Lungimile segmentelor sunt determinate în planul de proiecţie Stereo 70 şi sunt rotunjite la 1 milimetru.
*** Distanţa dintre puncte este formată din segmente cumulate ce sunt mai mici decât valoarea 1 milimetru.

Document care conține date cu caracter personal, protejat de prevederile Regulamentului (UE) nr. 679/2016 și Legii 190/2018

DATE DESPRE IMOBILUL NR. 7897

Oficiul de Cadastru şi Publicitate Imobiliară MARAMURES
Biroul de Cadastru şi Publicitate Imobiliară Sighetu Marmatiei

A. Partea I. Descrierea imobilului

TEREN Extravilan Nr. CF vechi:146 Breb

Adresa: Jud. Maramures

Nr. Crt	Nr cadastral Nr. topografic	Suprafaţa* (mp)	Observaţii / Referinţe
A1		243	Sector cadastral:69 Teren neimprejmuit; parte din nr topo 894

B. Partea II. Proprietari şi acte

Inscrieri privitoare la dreptul de proprietate şi alte drepturi reale		Referinţe
7897 / 14/07/2025		
Act Normativ nr. Legea nr. 7, din 13/03/1996 emis de Parlamentul României;		
B1	Intabulare, drept de PROPRIETATE, dobandit prin Lege, cota actuala 1/1	A1
	1) **NEIDENTIFICAT NEIDENTIFICAT**	
Act Administrativ nr. Adeverința nr. 3894, din 10/07/2025 emis de Primăria comunei Ocna Șugatag;		
B2	Se notează posesia faptică în favoarea lui:	A1
	1) **ARBA VASILE-IONEL**	

C. Partea III. SARCINI .

Inscrieri privind dezmembramintele dreptului de proprietate, drepturi reale de garanţie şi sarcini	Referinţe
NU SUNT	

Anexa Nr. 1 La Partea I

Teren

Nr cadastral	Suprafaţa (mp)*	Observaţii / Referinţe
	243	parte din nr topo 894

* Suprafaţa este determinată in planul de proiecţie Stereo 70.

DETALII LINIARE IMOBIL

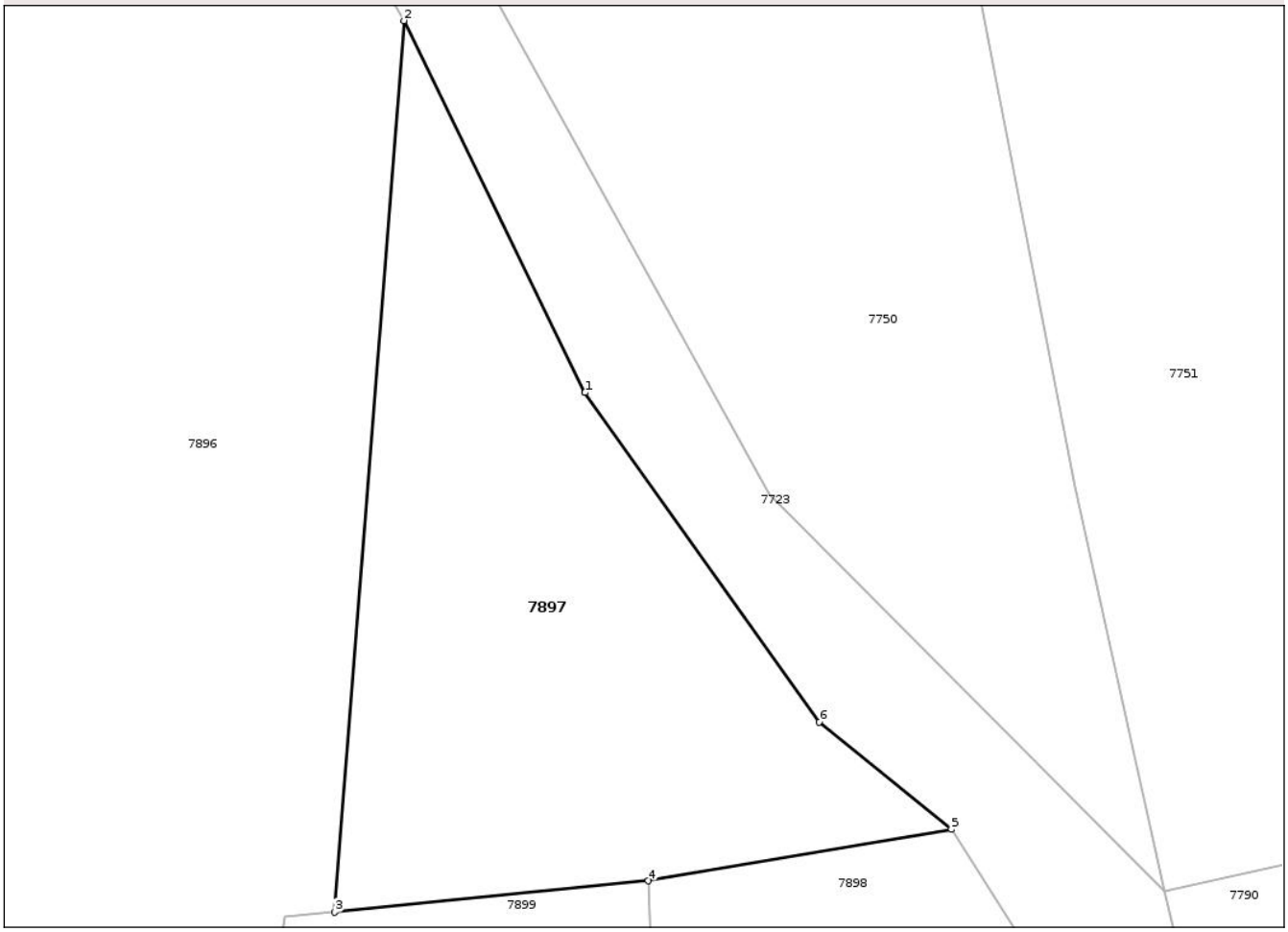

Date referitoare la teren

Crt	Categorie folosință	Intra vilan	Suprafaţa (mp)	Tarla	Parcelă	Nr. topo	Observaţii / Referinţe
1	faneata	NU	243	-	-	-	

Lungime Segmente
1) Valorile lungimilor segmentelor sunt obţinute din proiecţie în plan.

Punct început	X / Y	Punct sfârşit	X / Y	Lungime segment (** (m)
1	418.421,74 695.514,29	2	418.415,95 695.526,17	13.216
2	418.415,95 695.526,17	3	418.413,74 695.497,69	28.566
3	418.413,74 695.497,69	4	418.423,77 695.498,69	10.08
4	418.423,77 695.498,69	5	418.433,46 695.500,34	9.829
5	418.433,46 695.500,34	6	418.429,24 695.503,77	5.438

Document care conține date cu caracter personal, protejat de prevederile Regulamentului (UE) nr. 679/2016 și Legii 190/2018

Punct început	X / Y	Punct sfârşit	X / Y	Lungime segment (** (m)
6	418.429,24 695.503,77	1	418.421,74 695.514,29	12.92

** Lungimile segmentelor sunt determinate în planul de proiecţie Stereo 70 şi sunt rotunjite la 1 milimetru.
*** Distanţa dintre puncte este formată din segmente cumulate ce sunt mai mici decât valoarea 1 milimetru.

DATE DESPRE IMOBILUL NR. 7898

Oficiul de Cadastru şi Publicitate Imobiliară MARAMURES
Biroul de Cadastru şi Publicitate Imobiliară Sighetu Marmatiei

A. Partea I. Descrierea imobilului

TEREN Extravilan Nr. CF vechi:146 Breb

Adresa: Jud. Maramures

Nr. Crt	Nr cadastral Nr. topografic	Suprafaţa* (mp)	Observaţii / Referinţe
A1		1.879	Sector cadastral:69 Teren neimprejmuit; parte din nr topo 894

B. Partea II. Proprietari şi acte

Inscrieri privitoare la dreptul de proprietate şi alte drepturi reale		Referinţe
7898 / 14/07/2025		
Act Normativ nr. Legea nr. 7, din 13/03/1996 emis de Parlamentul României;		
B1	Intabulare, drept de PROPRIETATE, dobandit prin Lege, cota actuala 1/1	A1
	1) **NEIDENTIFICAT NEIDENTIFICAT**	
Act Administrativ nr. Adeverința nr. 3895, din 10/07/2025 emis de Primăria comunei Ocna Șugatag;		
B2	Se notează posesia faptică în favoarea lui:	A1
	1) **TIRAN VASILE**	

C. Partea III. SARCINI .

Inscrieri privind dezmembramintele dreptului de proprietate, drepturi reale de garanţie şi sarcini	Referinţe
NU SUNT	

Anexa Nr. 1 La Partea I

Teren

Nr cadastral	Suprafaţa (mp)*	Observaţii / Referinţe
	1.879	parte din nr topo 894

* Suprafaţa este determinată in planul de proiecţie Stereo 70.

DETALII LINIARE IMOBIL

Date referitoare la teren

Crt	Categorie folosință	Intra vilan	Suprafaţa (mp)	Tarla	Parcelă	Nr. topo	Observaţii / Referinţe
1	faneata	NU	1.879	-	-	-	

Lungime Segmente
1) Valorile lungimilor segmentelor sunt obţinute din proiecţie în plan.

Punct început	X / Y	Punct sfârşit	X / Y	Lungime segment (** (m)
1	418.450,8 695.448,565	2	418.443,499 695.470,221	22.854
2	418.443,499 695.470,221	3	418.438,645 695.492,194	22.503
3	418.438,645 695.492,194	4	418.433,46 695.500,34	9.656
4	418.433,46 695.500,34	5	418.423,77 695.498,69	9.829
5	418.423,77 695.498,69	6	418.424,302 695.486,538	12.164

Document care conține date cu caracter personal, protejat de prevederile Regulamentului (UE) nr. 679/2016 și Legii 190/2018

Punct început	X / Y	Punct sfârşit	X / Y	Lungime segment (** (m)
6	418.424,302 695.486,538	7	418.426,206 695.475,758	10.947
7	418.426,206 695.475,758	8	418.431,304 695.452,759	23.557
8	418.431,304 695.452,759	9	418.439,023 695.428,063	25.874
9	418.439,023 695.428,063	10	418.444,488 695.405,45	23.264
10	418.444,488 695.405,45	11	418.450,218 695.388,36	18.025
11	418.450,218 695.388,36	12	418.470,584 695.398,915	22.939
12	418.470,584 695.398,915	13	418.462,929 695.408,562	12.315
13	418.462,929 695.408,562	1	418.450,8 695.448,565	41.801

** Lungimile segmentelor sunt determinate în planul de proiecţie Stereo 70 şi sunt rotunjite la 1 milimetru.
*** Distanţa dintre puncte este formată din segmente cumulate ce sunt mai mici decât valoarea 1 milimetru.

Document care conține date cu caracter personal, protejat de prevederile Regulamentului (UE) nr. 679/2016 și Legii 190/2018

DATE DESPRE IMOBILUL NR. 7899

Oficiul de Cadastru şi Publicitate Imobiliară MARAMURES
Biroul de Cadastru şi Publicitate Imobiliară Sighetu Marmatiei

A. Partea I. Descrierea imobilului

Nr. CF vechi:3185, 2052 Breb
Nr. topografic:895

TEREN Extravilan

Adresa: Jud. Maramures

Nr. Crt	Nr cadastral Nr. topografic	Suprafaţa* (mp)	Observaţii / Referinţe
A1		1.733	Sector cadastral:69 Teren neimprejmuit; parte din nr topo 893/1

B. Partea II. Proprietari şi acte

Inscrieri privitoare la dreptul de proprietate şi alte drepturi reale		Referinţe
7899 / 14/07/2025		
Act Normativ nr. Legea nr. 7, din 13/03/1996 emis de Parlamentul României;		
B1	Intabulare, drept de PROPRIETATE, dobandit prin Lege, cota actuala 1/1	A1
	1) **NEIDENTIFICAT NEIDENTIFICAT**	
Act Administrativ nr. Adeverința nr. 3896, din 10/07/2025 emis de Primăria comunei Ocna Șugatag;		
B2	Se notează posesia faptică în favoarea lui:	A1
	1) **HOTEA ȘTEFAN**	

C. Partea III. SARCINI .

Inscrieri privind dezmembramintele dreptului de proprietate, drepturi reale de garanţie şi sarcini	Referinţe
NU SUNT	

Document care conține date cu caracter personal, protejat de prevederile Regulamentului (UE) nr. 679/2016 și Legii 190/2018

Anexa Nr. 1 La Partea I

Teren

Nr cadastral	Suprafaţa (mp)*	Observaţii / Referinţe
	1.733	parte din nr topo 893/1

* Suprafaţa este determinată in planul de proiecţie Stereo 70.

DETALII LINIARE IMOBIL

Date referitoare la teren

Crt	Categorie folosință	Intra vilan	Suprafaţa (mp)	Tarla	Parcelă	Nr. topo	Observaţii / Referinţe
1	faneata	NU	1.733	-	-	-	

Lungime Segmente

1) Valorile lungimilor segmentelor sunt obţinute din proiecţie în plan.

Punct început	X / Y	Punct sfârşit	X / Y	Lungime segment (** (m)
1	418.439,023 695.428,063	2	418.431,304 695.452,759	25.874
3	418.426,206 695.475,758	4	418.424,302 695.486,538	10.947
5	418.423,77 695.498,69	6	418.413,74 695.497,69	10.08
7	418.412,144 695.497,531	8	418.411,79 695.495,16	2.397
9	418.409,985 695.479,575	10	418.412,94 695.460,49	19.312

Punct început	X / Y	Punct sfârşit	X / Y	Lungime segment (** (m)
2	418.431,304 695.452,759	3	418.426,206 695.475,758	23.557
4	418.424,302 695.486,538	5	418.423,77 695.498,69	12.164
6	418.413,74 695.497,69	7	418.412,144 695.497,531	1.604
8	418.411,79 695.495,16	9	418.409,985 695.479,575	15.689
10	418.412,94 695.460,49	11	418.422,94 695.436,89	25.631

Document care conține date cu caracter personal, protejat de prevederile Regulamentului (UE) nr. 679/2016 și Legii 190/2018

Punct început	X / Y	Punct sfârşit	X / Y	Lungime segment (** (m)
11	418.422,94 695.436,89	12	418.425,43 695.428,79	8.474
13	418.426,04 695.424,16	14	418.426,93 695.418,77	5.463
15	418.429,17 695.409,58	16	418.426,26 695.406,24	4.43
17	418.428,07 695.402,06	18	418.435,885 695.378,508	24.815
19	418.447,517 695.386,96	20	418.450,218 695.388,36	3.042
21	418.444,488 695.405,45	1	418.439,023 695.428,063	23.264

Punct început	X / Y	Punct sfârşit	X / Y	Lungime segment (** (m)
12	418.425,43 695.428,79	13	418.426,04 695.424,16	4.67
14	418.426,93 695.418,77	15	418.429,17 695.409,58	9.459
16	418.426,26 695.406,24	17	418.428,07 695.402,06	4.555
18	418.435,885 695.378,508	19	418.447,517 695.386,96	14.378
20	418.450,218 695.388,36	21	418.444,488 695.405,45	18.025

** Lungimile segmentelor sunt determinate în planul de proiecţie Stereo 70 şi sunt rotunjite la 1 milimetru.
*** Distanţa dintre puncte este formată din segmente cumulate ce sunt mai mici decât valoarea 1 milimetru.

Document care conține date cu caracter personal, protejat de prevederile Regulamentului (UE) nr. 679/2016 și Legii 190/2018

DATE DESPRE IMOBILUL NR. 7900

Oficiul de Cadastru şi Publicitate Imobiliară MARAMURES
Biroul de Cadastru şi Publicitate Imobiliară Sighetu Marmatiei

A. Partea I. Descrierea imobilului

Nr. CF vechi:34 Breb
Nr. topografic:864

TEREN Extravilan

Adresa: Jud. Maramures

Nr. Crt	Nr cadastral Nr. topografic	Suprafaţa* (mp)	Observaţii / Referinţe
A1		3.582	Sector cadastral:69 Teren neimprejmuit;

B. Partea II. Proprietari şi acte

Inscrieri privitoare la dreptul de proprietate şi alte drepturi reale		Referinţe
7900 / 14/07/2025		
Act Normativ nr. Legea nr. 7, din 13/03/1996 emis de Parlamentul României;		
B1	Intabulare, drept de PROPRIETATE, dobandit prin Lege, cota actuala 1/1	A1
	1) **NEIDENTIFICAT NEIDENTIFICAT**	
Act Administrativ nr. Adeverința nr. 3897, din 10/07/2025 emis de Primăria comunei Ocna Șugatag;		
B2	Se notează posesia faptică în favoarea lui:	A1
	1) **PAROHIA ORTODOXA ROMANA BREB**, CIF:14295289	

C. Partea III. SARCINI .

Inscrieri privind dezmembramintele dreptului de proprietate, drepturi reale de garanţie şi sarcini	Referinţe
NU SUNT	

Document care conține date cu caracter personal, protejat de prevederile Regulamentului (UE) nr. 679/2016 și Legii 190/2018

Anexa Nr. 1 La Partea I

Teren

Nr cadastral	Suprafaţa (mp)*	Observaţii / Referinţe
	3.582	

* Suprafaţa este determinată in planul de proiecţie Stereo 70.

DETALII LINIARE IMOBIL

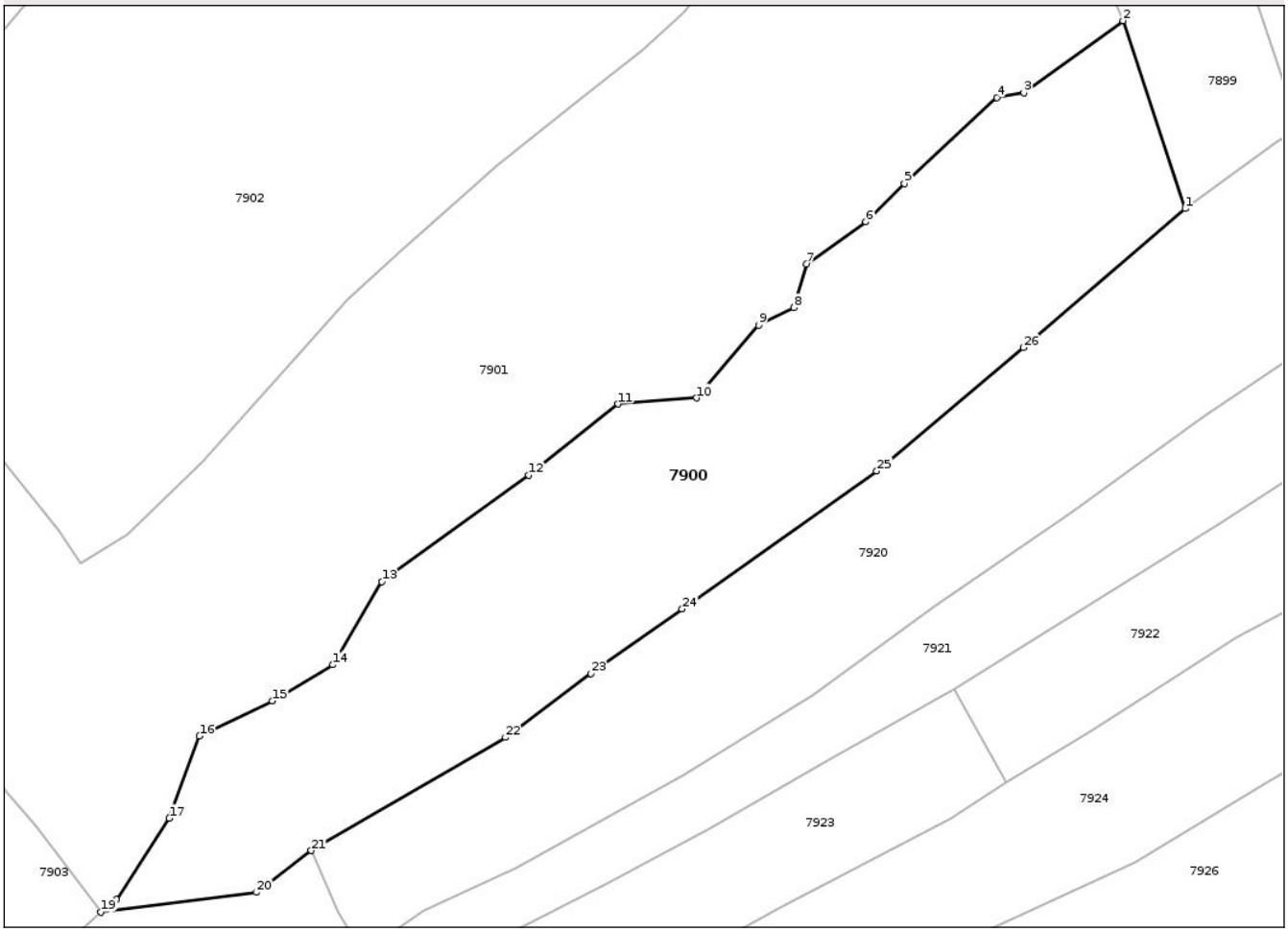

Date referitoare la teren

Crt	Categorie folosință	Intra vilan	Suprafaţa (mp)	Tarla	Parcelă	Nr. topo	Observaţii / Referinţe
1	faneata	NU	3.582	-	-	-	

Lungime Segmente

1) Valorile lungimilor segmentelor sunt obţinute din proiecţie în plan.

Punct început	X / Y	Punct sfârşit	X / Y	Lungime segment (** (m)
1	418.435,885 695.378,508	2	418.428,07 695.402,06	24.815
3	418.415,63 695.393,03	4	418.412,28 695.392,42	3.405
5	418.400,66 695.381,66	6	418.395,82 695.376,86	6.817
7	418.388,41 695.371,59	8	418.386,81 695.366,09	5.728
9	418.382,37 695.363,91	10	418.374,57 695.354,79	12.001

Punct început	X / Y	Punct sfârşit	X / Y	Lungime segment (** (m)
2	418.428,07 695.402,06	3	418.415,63 695.393,03	15.372
4	418.412,28 695.392,42	5	418.400,66 695.381,66	15.837
6	418.395,82 695.376,86	7	418.388,41 695.371,59	9.093
8	418.386,81 695.366,09	9	418.382,37 695.363,91	4.946
10	418.374,57 695.354,79	11	418.364,73 695.354,04	9.869

Document care conține date cu caracter personal, protejat de prevederile Regulamentului (UE) nr. 679/2016 și Legii 190/2018

Punct început	X / Y	Punct sfârşit	X / Y	Lungime segment (** (m)
11	418.364,73 695.354,04	12	418.353,54 695.345,14	14.298
13	418.335,14 695.331,77	14	418.328,96 695.321,36	12.106
15	418.321,39 695.316,84	16	418.312,24 695.312,42	10.162
17	418.308,45 695.302,12	18	418.301,84 695.291,93	12.146
19	418.299,88 695.290,36	20	418.319,389 695.292,857	19.668
21	418.326,245 695.298,087	22	418.350,632 695.312,247	28.2
23	418.361,339 695.320,266	24	418.372,786 695.328,354	14.016
25	418.397,181 695.345,638	26	418.415,57 695.361,093	24.021

Punct început	X / Y	Punct sfârşit	X / Y	Lungime segment (** (m)
12	418.353,54 695.345,14	13	418.335,14 695.331,77	22.745
14	418.328,96 695.321,36	15	418.321,39 695.316,84	8.817
16	418.312,24 695.312,42	17	418.308,45 695.302,12	10.975
18	418.301,84 695.291,93	19	418.299,88 695.290,36	2.511
20	418.319,389 695.292,857	21	418.326,245 695.298,087	8.623
22	418.350,632 695.312,247	23	418.361,339 695.320,266	13.377
24	418.372,786 695.328,354	25	418.397,181 695.345,638	29.897
26	418.415,57 695.361,093	1	418.435,885 695.378,508	26.758

** Lungimile segmentelor sunt determinate în planul de proiecţie Stereo 70 şi sunt rotunjite la 1 milimetru.
*** Distanţa dintre puncte este formată din segmente cumulate ce sunt mai mici decât valoarea 1 milimetru.

Document care conține date cu caracter personal, protejat de prevederile Regulamentului (UE) nr. 679/2016 și Legii 190/2018

DATE DESPRE IMOBILUL NR. 7901

Oficiul de Cadastru şi Publicitate Imobiliară MARAMURES
Biroul de Cadastru şi Publicitate Imobiliară Sighetu Marmatiei

A. Partea I. Descrierea imobilului

Nr. CF vechi:2029, 2740 Breb
Nr. topografic:889, 865

TEREN Extravilan

Adresa: Jud. Maramures

Nr. Crt	Nr cadastral Nr. topografic	Suprafaţa* (mp)	Observaţii / Referinţe
A1		10.789	Sector cadastral:69 Teren neimprejmuit;

B. Partea II. Proprietari şi acte

Inscrieri privitoare la dreptul de proprietate şi alte drepturi reale		Referinţe
7901 / 14/07/2025		
Act Normativ nr. Legea nr. 7, din 13/03/1996 emis de Parlamentul României;		
B1	Intabulare, drept de PROPRIETATE, dobandit prin Lege, cota actuala 1/1	A1
	1) **NEIDENTIFICAT NEIDENTIFICAT**	
Act Administrativ nr. Adeverința nr. 3898, din 10/07/2025 emis de Primăria comunei Ocna Șugatag;		
B2	Se notează posesia faptică în favoarea lui:	A1
	1) **VIȘOVAN VOICHIȚA**	

C. Partea III. SARCINI .

Inscrieri privind dezmembramintele dreptului de proprietate, drepturi reale de garanţie şi sarcini	Referinţe
NU SUNT	

Document care conține date cu caracter personal, protejat de prevederile Regulamentului (UE) nr. 679/2016 și Legii 190/2018

Anexa Nr. 1 La Partea I

Teren

Nr cadastral	Suprafaţa (mp)*	Observaţii / Referinţe
	10.789	

* Suprafaţa este determinată in planul de proiecţie Stereo 70.

DETALII LINIARE IMOBIL

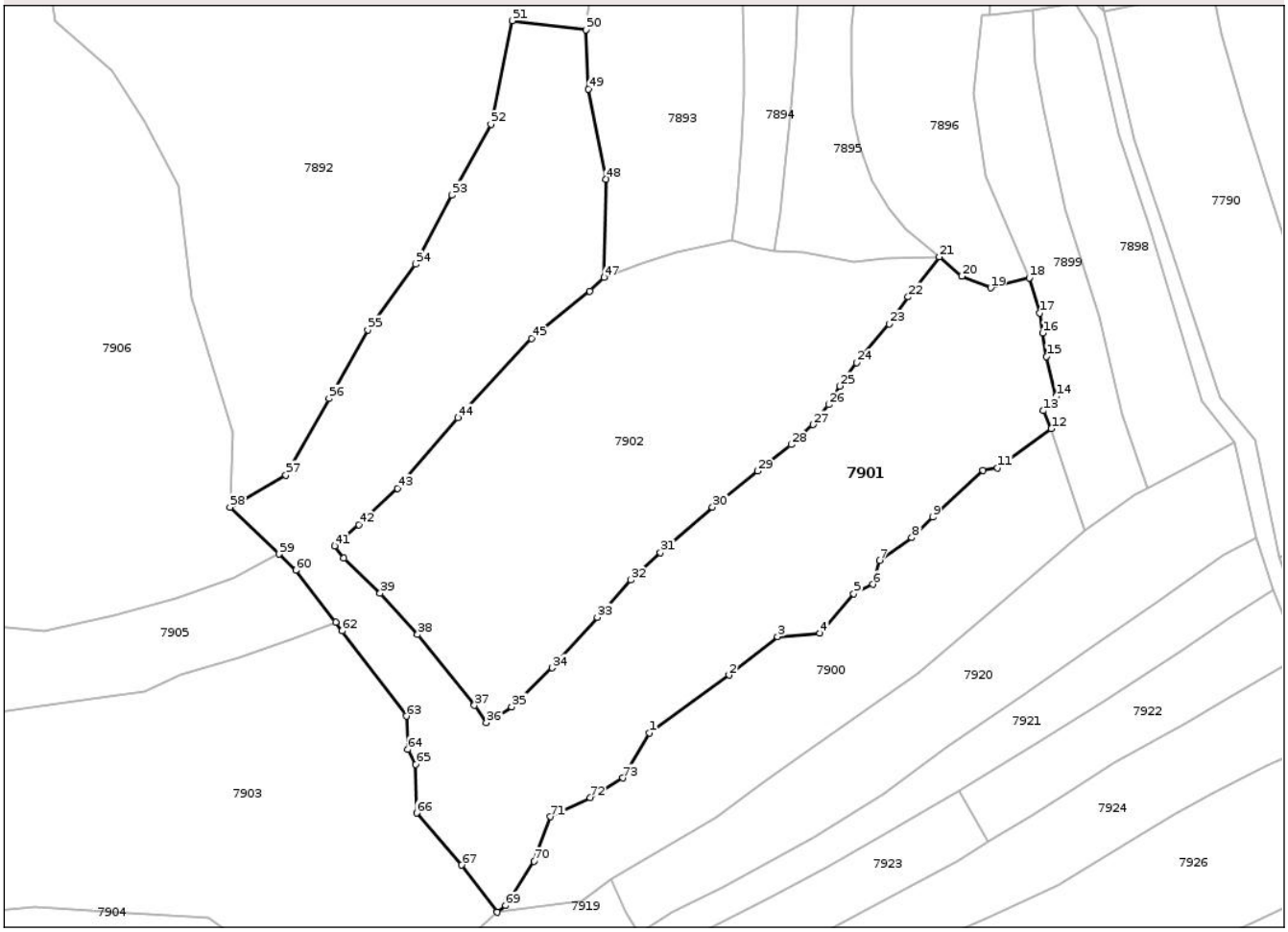

Date referitoare la teren

Crt	Categorie folosință	Intra vilan	Suprafaţa (mp)	Tarla	Parcelă	Nr. topo	Observaţii / Referinţe
1	faneata	NU	10.789	-	-	-	

Lungime Segmente

1) Valorile lungimilor segmentelor sunt obţinute din proiecţie în plan.

Punct început	X / Y	Punct sfârşit	X / Y	Lungime segment
1	418.335,14 695.331,77	2	418.353,54 695.345,14	22.745
4	418.374,57 695.354,79	5	418.382,37 695.363,91	12.001
7	418.388,41 695.371,59	8	418.395,82 695.376,86	9.093
10	418.412,28 695.392,42	11	418.415,63 695.393,03	3.405
13	418.426,26 695.406,24	14	418.429,17 695.409,58	4.43
16	418.426,04 695.424,16	17	418.425,43 695.428,79	4.67

Punct început	X / Y	Punct sfârşit	X / Y	Lungime segment
2	418.353,54 695.345,14	3	418.364,73 695.354,04	14.298
5	418.382,37 695.363,91	6	418.386,81 695.366,09	4.946
8	418.395,82 695.376,86	9	418.400,66 695.381,66	6.817
11	418.415,63 695.393,03	12	418.428,07 695.402,06	15.372
14	418.429,17 695.409,58	15	418.426,93 695.418,77	9.459
17	418.425,43 695.428,79	18	418.422,94 695.436,89	8.474

Punct început	X / Y	Punct sfârşit	X / Y	Lungime segment
3	418.364,73 695.354,04	4	418.374,57 695.354,79	9.869
6	418.386,81 695.366,09	7	418.388,41 695.371,59	5.728
9	418.400,66 695.381,66	10	418.412,28 695.392,42	15.837
12	418.428,07 695.402,06	13	418.426,26 695.406,24	4.555
15	418.426,93 695.418,77	16	418.426,04 695.424,16	5.463
18	418.422,94 695.436,89	19	418.414,04 695.434,63	9.182

Document care conține date cu caracter personal, protejat de prevederile Regulamentului (UE) nr. 679/2016 și Legii 190/2018

Punct început	X / Y	Punct sfârşit	X / Y	Lungime segment
19	418.414,04 695.434,63	20	418.407,37 695.437,32	7.192
22	418.394,96 695.432,53	23	418.390,58 695.426,25	7.657
25	418.379,13 695.411,93	26	418.376,55 695.407,61	5.032
28	418.367,88 695.398,4	29	418.360,12 695.392,3	9.871
31	418.337,65 695.373,4	32	418.330,83 695.367,1	9.285
34	418.312,61 695.346,81	35	418.303,24 695.337,74	13.041
37	418.294,64 695.338,13	38	418.281,5 695.354,52	21.007
40	418.264,41 695.372,21	41	418.262,3 695.374,99	3.49
43	418.276,85 695.388,28	44	418.290,82 695.404,58	21.467
46	418.321,32 695.433,84	47	418.324,68 695.437,02	4.626
49	418.321,04 695.480,54	50	418.320,36 695.494,25	13.727
52	418.298,46 695.472,41	53	418.289,36 695.456,03	18.738
55	418.269,97 695.424,94	56	418.260,98 695.409,06	18.248
58	418.238,1 695.383,95	59	418.249,436 695.373,097	15.694
61	418.262,504 695.357,321	62	418.264,02 695.355,33	2.502
64	418.279,23 695.327,96	65	418.281,04 695.324,55	3.861
67	418.291,68 695.301,25	68	418.299,88 695.290,36	13.632
70	418.308,45 695.302,12	71	418.312,24 695.312,42	10.975
73	418.328,96 695.321,36	1	418.335,14 695.331,77	12.106

Punct început	X / Y	Punct sfârşit	X / Y	Lungime segment
20	418.407,37 695.437,32	21	418.402,16 695.441,77	6.852
23	418.390,58 695.426,25	24	418.383,0 695.417,33	11.706
26	418.376,55 695.407,61	27	418.372,91 695.403,0	5.874
29	418.360,12 695.392,3	30	418.349,68 695.383,96	13.362
32	418.330,83 695.367,1	33	418.323,06 695.358,52	11.575
35	418.303,24 695.337,74	36	418.297,38 695.334,08	6.909
38	418.281,5 695.354,52	39	418.272,81 695.364,05	12.897
41	418.262,3 695.374,99	42	418.267,92 695.379,92	7.476
44	418.290,82 695.404,58	45	418.307,8 695.422,92	24.994
47	418.324,68 695.437,02	48	418.325,11 695.459,75	22.734
50	418.320,36 695.494,25	51	418.303,33 695.496,34	17.158
53	418.289,36 695.456,03	54	418.280,95 695.440,06	18.049
56	418.260,98 695.409,06	57	418.251,02 695.391,38	20.292
59	418.249,436 695.373,097	60	418.253,34 695.369,36	5.404
62	418.264,02 695.355,33	63	418.278,86 695.335,64	24.656
65	418.281,04 695.324,55	66	418.281,23 695.313,26	11.292
68	418.299,88 695.290,36	69	418.301,84 695.291,93	2.511
71	418.312,24 695.312,42	72	418.321,39 695.316,84	10.162

Punct început	X / Y	Punct sfârşit	X / Y	Lungime segment
21	418.402,16 695.441,77	22	418.394,96 695.432,53	11.714
24	418.383,0 695.417,33	25	418.379,13 695.411,93	6.644
27	418.372,91 695.403,0	28	418.367,88 695.398,4	6.816
30	418.349,68 695.383,96	31	418.337,65 695.373,4	16.007
33	418.323,06 695.358,52	34	418.312,61 695.346,81	15.695
36	418.297,38 695.334,08	37	418.294,64 695.338,13	4.89
39	418.272,81 695.364,05	40	418.264,41 695.372,21	11.711
42	418.267,92 695.379,92	43	418.276,85 695.388,28	12.233
45	418.307,8 695.422,92	46	418.321,32 695.433,84	17.379
48	418.325,11 695.459,75	49	418.321,04 695.480,54	21.185
51	418.303,33 695.496,34	52	418.298,46 695.472,41	24.421
54	418.280,95 695.440,06	55	418.269,97 695.424,94	18.686
57	418.251,02 695.391,38	58	418.238,1 695.383,95	14.904
60	418.253,34 695.369,36	61	418.262,504 695.357,321	15.13
63	418.278,86 695.335,64	64	418.279,23 695.327,96	7.689
66	418.281,23 695.313,26	67	418.291,68 695.301,25	15.92
69	418.301,84 695.291,93	70	418.308,45 695.302,12	12.146
72	418.321,39 695.316,84	73	418.328,96 695.321,36	8.817

**** Lungimile segmentelor sunt determinate în planul de proiecţie Stereo 70 şi sunt rotunjite la 1 milimetru.**
***** Distanţa dintre puncte este formată din segmente cumulate ce sunt mai mici decât valoarea 1 milimetru.**

Document care conține date cu caracter personal, protejat de prevederile Regulamentului (UE) nr. 679/2016 și Legii 190/2018

DATE DESPRE IMOBILUL NR. 7902

Oficiul de Cadastru şi Publicitate Imobiliară MARAMURES
Biroul de Cadastru şi Publicitate Imobiliară Sighetu Marmatiei

A. Partea I. Descrierea imobilului

Nr. CF vechi:3212, 1680 Breb
Nr. topografic:867, 866

TEREN Extravilan

Adresa: Jud. Maramures

Nr. Crt	Nr cadastral Nr. topografic	Suprafaţa* (mp)	Observaţii / Referinţe
A1		6.892	Sector cadastral:69 Teren neimprejmuit;

B. Partea II. Proprietari şi acte

Inscrieri privitoare la dreptul de proprietate şi alte drepturi reale		Referinţe
7902 / 14/07/2025		
Act Normativ nr. Legea nr. 7, din 13/03/1996 emis de Parlamentul României;		
B1	Intabulare, drept de PROPRIETATE, dobandit prin Lege, cota actuala 1/1	A1
	1) **NEIDENTIFICAT NEIDENTIFICAT**	
Act Administrativ nr. Adeverința nr. 3899, din 10/07/2025 emis de Primăria comunei Ocna Șugatag;		
B2	Se notează posesia faptică în favoarea lui:	A1
	1) **PETCAȘ MARIOARA-DANIELA**	

C. Partea III. SARCINI .

Inscrieri privind dezmembramintele dreptului de proprietate, drepturi reale de garanţie şi sarcini	Referinţe
NU SUNT	

Anexa Nr. 1 La Partea I

Teren

Nr cadastral	Suprafaţa (mp)*	Observaţii / Referinţe
	6.892	

* Suprafaţa este determinată in planul de proiecţie Stereo 70.

DETALII LINIARE IMOBIL

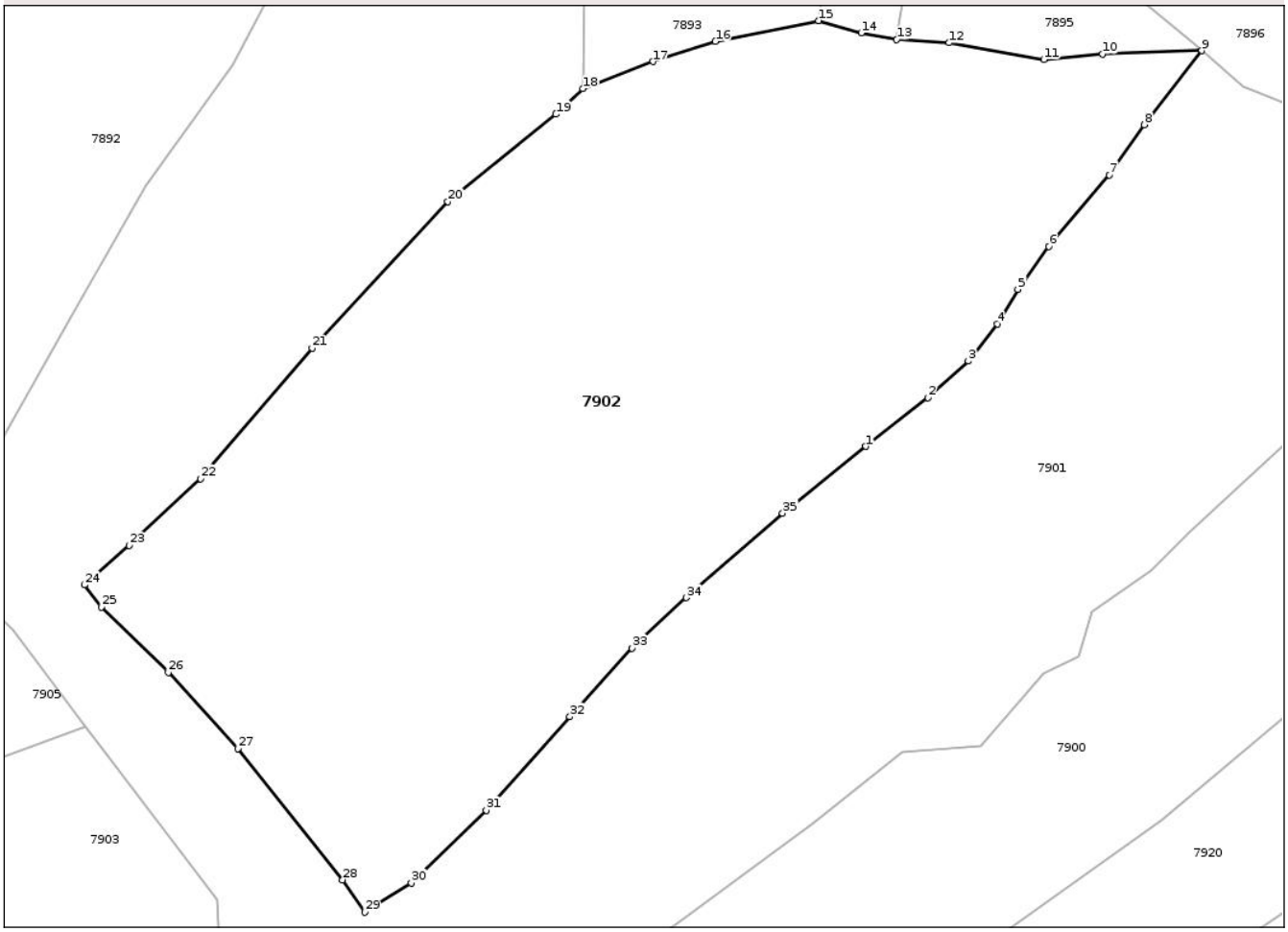

Date referitoare la teren

Crt	Categorie folosință	Intra vilan	Suprafaţa (mp)	Tarla	Parcelă	Nr. topo	Observaţii / Referinţe
1	faneata	NU	6.892	-	-	-	

Lungime Segmente

1) Valorile lungimilor segmentelor sunt obţinute din proiecţie în plan.

Punct început	X / Y	Punct sfârşit	X / Y	Lungime segment (** (m)
1	418.360,12 695.392,3	2	418.367,88 695.398,4	9.871
3	418.372,91 695.403,0	4	418.376,55 695.407,61	5.874
5	418.379,13 695.411,93	6	418.383,0 695.417,33	6.644
7	418.390,58 695.426,25	8	418.394,96 695.432,53	7.657
9	418.402,16 695.441,77	10	418.389,74 695.441,35	12.427

Punct început	X / Y	Punct sfârşit	X / Y	Lungime segment (** (m)
2	418.367,88 695.398,4	3	418.372,91 695.403,0	6.816
4	418.376,55 695.407,61	5	418.379,13 695.411,93	5.032
6	418.383,0 695.417,33	7	418.390,58 695.426,25	11.706
8	418.394,96 695.432,53	9	418.402,16 695.441,77	11.714
10	418.389,74 695.441,35	11	418.382,37 695.440,67	7.401

Document care conține date cu caracter personal, protejat de prevederile Regulamentului (UE) nr. 679/2016 și Legii 190/2018

Punct început	X / Y	Punct sfârşit	X / Y	Lungime segment (** (m)
11	418.382,37 695.440,67	12	418.370,54 695.442,76	12.013
13	418.363,98 695.443,16	14	418.359,53 695.444,0	4.529
15	418.354,22 695.445,52	16	418.341,28 695.442,92	13.199
17	418.333,51 695.440,41	18	418.324,68 695.437,02	9.458
19	418.321,32 695.433,84	20	418.307,8 695.422,92	17.379
21	418.290,82 695.404,58	22	418.276,85 695.388,28	21.467
23	418.267,92 695.379,92	24	418.262,3 695.374,99	7.476
25	418.264,41 695.372,21	26	418.272,81 695.364,05	11.711
27	418.281,5 695.354,52	28	418.294,64 695.338,13	21.007
29	418.297,38 695.334,08	30	418.303,24 695.337,74	6.909
31	418.312,61 695.346,81	32	418.323,06 695.358,52	15.695
33	418.330,83 695.367,1	34	418.337,65 695.373,4	9.285
35	418.349,68 695.383,96	1	418.360,12 695.392,3	13.362

Punct început	X / Y	Punct sfârşit	X / Y	Lungime segment (** (m)
12	418.370,54 695.442,76	13	418.363,98 695.443,16	6.572
14	418.359,53 695.444,0	15	418.354,22 695.445,52	5.523
16	418.341,28 695.442,92	17	418.333,51 695.440,41	8.165
18	418.324,68 695.437,02	19	418.321,32 695.433,84	4.626
20	418.307,8 695.422,92	21	418.290,82 695.404,58	24.994
22	418.276,85 695.388,28	23	418.267,92 695.379,92	12.233
24	418.262,3 695.374,99	25	418.264,41 695.372,21	3.49
26	418.272,81 695.364,05	27	418.281,5 695.354,52	12.897
28	418.294,64 695.338,13	29	418.297,38 695.334,08	4.89
30	418.303,24 695.337,74	31	418.312,61 695.346,81	13.041
32	418.323,06 695.358,52	33	418.330,83 695.367,1	11.575
34	418.337,65 695.373,4	35	418.349,68 695.383,96	16.007

** Lungimile segmentelor sunt determinate în planul de proiecţie Stereo 70 şi sunt rotunjite la 1 milimetru.
*** Distanţa dintre puncte este formată din segmente cumulate ce sunt mai mici decât valoarea 1 milimetru.

Document care conține date cu caracter personal, protejat de prevederile Regulamentului (UE) nr. 679/2016 și Legii 190/2018

DATE DESPRE IMOBILUL NR. 7903

Oficiul de Cadastru şi Publicitate Imobiliară MARAMURES
Biroul de Cadastru şi Publicitate Imobiliară Sighetu Marmatiei

A. Partea I. Descrierea imobilului

Nr. CF vechi:1883, 1680 Breb
Nr. topografic:868, 869

TEREN Extravilan

Adresa: Jud. Maramures

Nr. Crt	Nr cadastral Nr. topografic	Suprafaţa* (mp)	Observaţii / Referinţe
A1		9.165	Sector cadastral:69 Teren neimprejmuit;

B. Partea II. Proprietari şi acte

Inscrieri privitoare la dreptul de proprietate şi alte drepturi reale		Referinţe
7903 / 14/07/2025		
Act Normativ nr. Legea nr. 7, din 13/03/1996 emis de Parlamentul României;		
B1	Intabulare, drept de PROPRIETATE, dobandit prin Lege, cota actuala 1/1	A1
	1) **NEIDENTIFICAT NEIDENTIFICAT**	
Act Administrativ nr. Adeverința nr. 3900, din 10/07/2025 emis de Primăria comunei Ocna Șugatag;		
B2	Se notează posesia faptică în favoarea lui:	A1
	1) **VIȘOVAN IOAN**	

C. Partea III. SARCINI .

Inscrieri privind dezmembramintele dreptului de proprietate, drepturi reale de garanţie şi sarcini	Referinţe
NU SUNT	

Document care conține date cu caracter personal, protejat de prevederile Regulamentului (UE) nr. 679/2016 și Legii 190/2018

Anexa Nr. 1 La Partea I

Teren

Nr cadastral	Suprafaţa (mp)*	Observaţii / Referinţe
	9.165	

* Suprafaţa este determinată in planul de proiecţie Stereo 70.

DETALII LINIARE IMOBIL

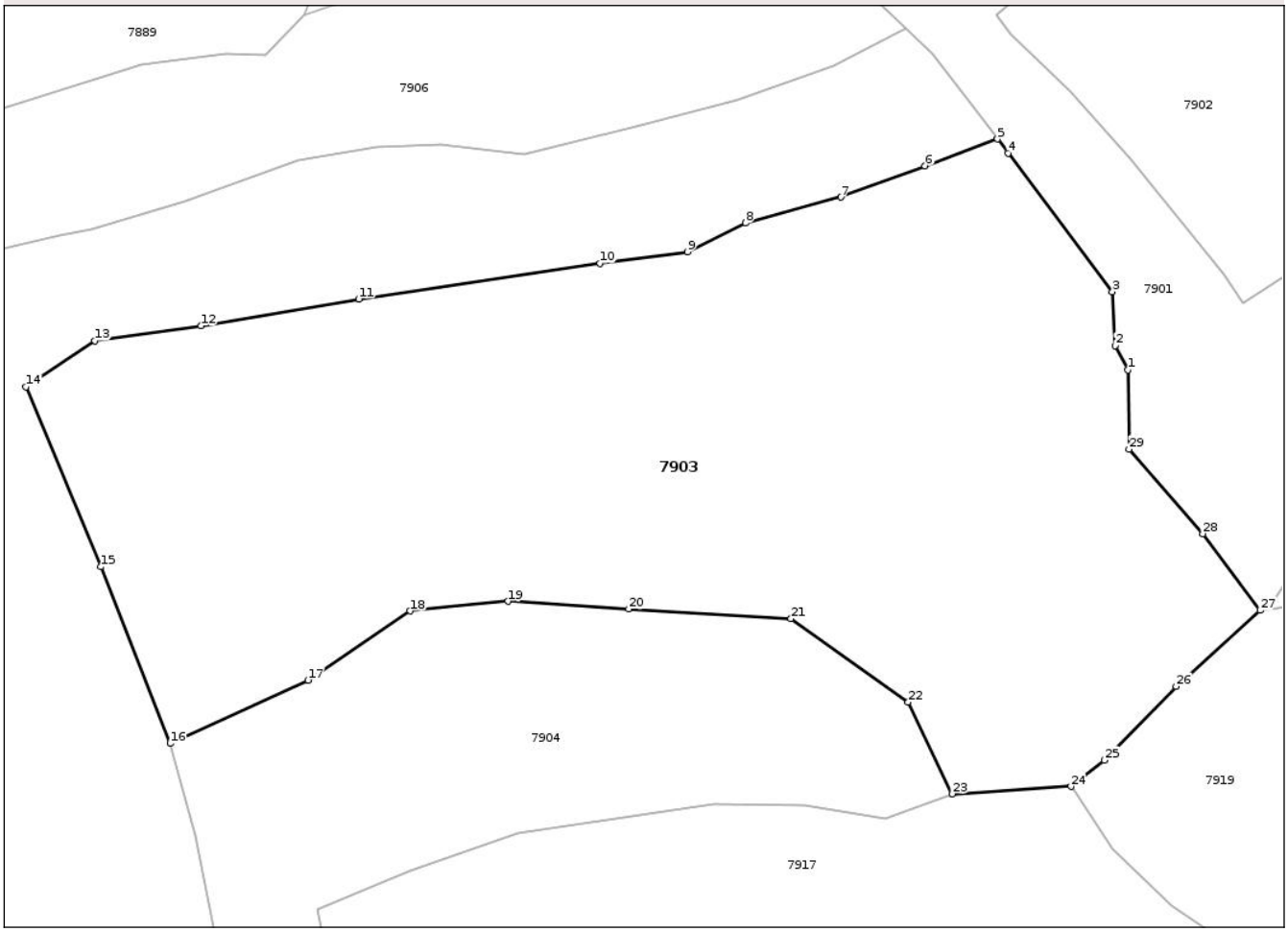

Date referitoare la teren

Crt	Categorie folosință	Intra vilan	Suprafaţa (mp)	Tarla	Parcelă	Nr. topo	Observaţii / Referinţe
1	faneata	NU	9.165	-	-	-	

Lungime Segmente

1) Valorile lungimilor segmentelor sunt obţinute din proiecţie în plan.

Punct început	X / Y	Punct sfârşit	X / Y	Lungime segment (** (m)
1	418.281,04 695.324,55	2	418.279,23 695.327,96	3.861
3	418.278,86 695.335,64	4	418.264,02 695.355,33	24.656
5	418.262,504 695.357,321	6	418.252,214 695.353,503	10.975
7	418.240,25 695.349,064	8	418.226,675 695.345,394	14.062
9	418.218,441 695.341,313	10	418.205,995 695.339,693	12.551

Punct început	X / Y	Punct sfârşit	X / Y	Lungime segment (** (m)
2	418.279,23 695.327,96	3	418.278,86 695.335,64	7.689
4	418.264,02 695.355,33	5	418.262,504 695.357,321	2.502
6	418.252,214 695.353,503	7	418.240,25 695.349,064	12.761
8	418.226,675 695.345,394	9	418.218,441 695.341,313	9.19
10	418.205,995 695.339,693	11	418.171,668 695.334,601	34.703

Document care conține date cu caracter personal, protejat de prevederile Regulamentului (UE) nr. 679/2016 și Legii 190/2018

Punct început	X / Y	Punct sfârşit	X / Y	Lungime segment (** (m)
11	418.171,668 695.334,601	12	418.149,274 695.330,806	22.713
13	418.134,116 695.328,684	14	418.124,327 695.322,119	11.787
15	418.134,976 695.296,545	16	418.144,844 695.271,456	26.96
17	418.164,432 695.280,46	18	418.178,957 695.290,288	17.538
19	418.192,903 695.291,654	20	418.210,044 695.290,569	17.175
21	418.233,136 695.289,188	22	418.249,801 695.277,325	20.456
23	418.256,094 695.264,304	24	418.272,976 695.265,362	16.915
25	418.277,668 695.269,064	26	418.287,912 695.279,575	14.677
27	418.299,88 695.290,36	28	418.291,68 695.301,25	13.632
29	418.281,23 695.313,26	1	418.281,04 695.324,55	11.292

Punct început	X / Y	Punct sfârşit	X / Y	Lungime segment (** (m)
12	418.149,274 695.330,806	13	418.134,116 695.328,684	15.306
14	418.124,327 695.322,119	15	418.134,976 695.296,545	27.703
16	418.144,844 695.271,456	17	418.164,432 695.280,46	21.558
18	418.178,957 695.290,288	19	418.192,903 695.291,654	14.013
20	418.210,044 695.290,569	21	418.233,136 695.289,188	23.133
22	418.249,801 695.277,325	23	418.256,094 695.264,304	14.462
24	418.272,976 695.265,362	25	418.277,668 695.269,064	5.977
26	418.287,912 695.279,575	27	418.299,88 695.290,36	16.111
28	418.291,68 695.301,25	29	418.281,23 695.313,26	15.92

** Lungimile segmentelor sunt determinate în planul de proiecţie Stereo 70 şi sunt rotunjite la 1 milimetru.
*** Distanţa dintre puncte este formată din segmente cumulate ce sunt mai mici decât valoarea 1 milimetru.

Document care conține date cu caracter personal, protejat de prevederile Regulamentului (UE) nr. 679/2016 și Legii 190/2018

DATE DESPRE IMOBILUL NR. 7904

Oficiul de Cadastru şi Publicitate Imobiliară MARAMURES
Biroul de Cadastru şi Publicitate Imobiliară Sighetu Marmatiei

A. Partea I. Descrierea imobilului

Nr. CF vechi:1680, 272 Breb
Nr. topografic:870, 871

TEREN Extravilan

Adresa: Jud. Maramures

Nr. Crt	Nr cadastral Nr. topografic	Suprafaţa* (mp)	Observaţii / Referinţe
A1		3.189	Sector cadastral:69 Teren neimprejmuit;

B. Partea II. Proprietari şi acte

Inscrieri privitoare la dreptul de proprietate şi alte drepturi reale		Referinţe
7904 / 14/07/2025		
Act Normativ nr. Legea nr. 7, din 13/03/1996 emis de Parlamentul României;		
B1	Intabulare, drept de PROPRIETATE, dobandit prin Lege, cota actuala 1/1	A1
	1) **NEIDENTIFICAT NEIDENTIFICAT**	
Act Administrativ nr. Adeverința nr. 3901, din 10/07/2025 emis de Primăria comunei Ocna Șugatag;		
B2	Se notează posesia faptică în favoarea lui:	A1
	1) **POP ILEANA**	

C. Partea III. SARCINI .

Inscrieri privind dezmembramintele dreptului de proprietate, drepturi reale de garanţie şi sarcini	Referinţe
NU SUNT	

Document care conține date cu caracter personal, protejat de prevederile Regulamentului (UE) nr. 679/2016 și Legii 190/2018

Anexa Nr. 1 La Partea I

Teren

Nr cadastral	Suprafaţa (mp)*	Observaţii / Referinţe
	3.189	

* Suprafaţa este determinată in planul de proiecţie Stereo 70.

DETALII LINIARE IMOBIL

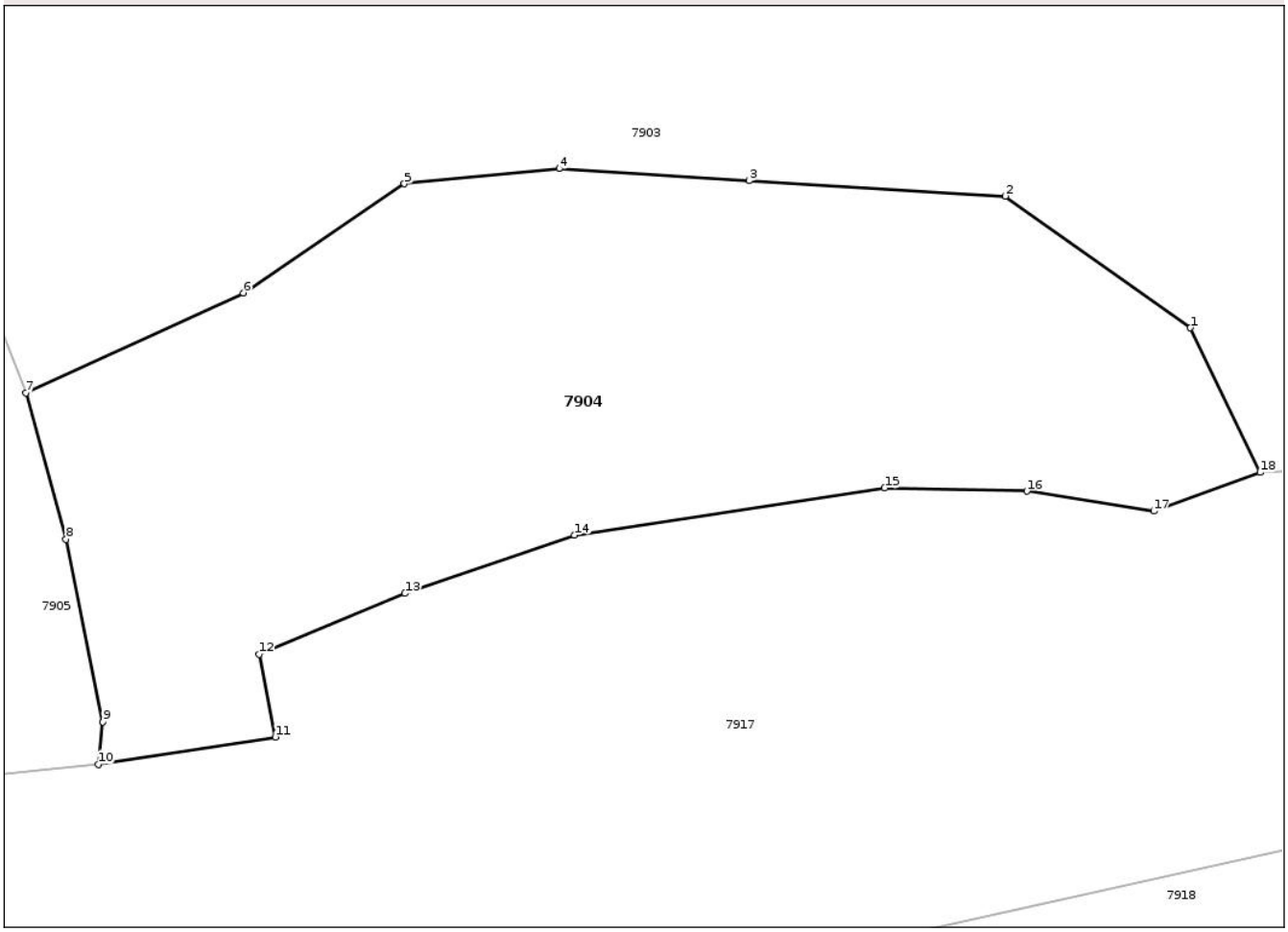

Date referitoare la teren

Crt	Categorie folosință	Intra vilan	Suprafaţa (mp)	Tarla	Parcelă	Nr. topo	Observaţii / Referinţe
1	faneata	NU	3.189	-	-	-	

Lungime Segmente
1) Valorile lungimilor segmentelor sunt obţinute din proiecţie în plan.

Punct început	X / Y	Punct sfârşit	X / Y	Lungime segment (** (m)
1	418.249,801 695.277,325	2	418.233,136 695.289,188	20.456
2	418.233,136 695.289,188	3	418.210,044 695.290,569	23.133
3	418.210,044 695.290,569	4	418.192,903 695.291,654	17.175
4	418.192,903 695.291,654	5	418.178,957 695.290,288	14.013
5	418.178,957 695.290,288	6	418.164,432 695.280,46	17.538

Document care conține date cu caracter personal, protejat de prevederile Regulamentului (UE) nr. 679/2016 și Legii 190/2018

Punct început	X / Y	Punct sfârşit	X / Y	Lungime segment (** (m)
6	418.164,432 695.280,46	7	418.144,844 695.271,456	21.558
7	418.144,844 695.271,456	8	418.148,462 695.258,294	13.65
8	418.148,462 695.258,294	9	418.151,786 695.241,847	16.78
9	418.151,786 695.241,847	10	418.151,361 695.238,026	3.845
10	418.151,361 695.238,026	11	418.167,325 695.240,473	16.15
11	418.167,325 695.240,473	12	418.165,873 695.247,946	7.613
12	418.165,873 695.247,946	13	418.179,013 695.253,407	14.23
13	418.179,013 695.253,407	14	418.194,293 695.258,664	16.159
14	418.194,293 695.258,664	15	418.222,235 695.262,908	28.262
15	418.222,235 695.262,908	16	418.235,075 695.262,616	12.843
16	418.235,075 695.262,616	17	418.246,507 695.260,816	11.573
17	418.246,507 695.260,816	18	418.256,094 695.264,304	10.202
18	418.256,094 695.264,304	1	418.249,801 695.277,325	14.462

** Lungimile segmentelor sunt determinate în planul de proiecţie Stereo 70 şi sunt rotunjite la 1 milimetru.
*** Distanţa dintre puncte este formată din segmente cumulate ce sunt mai mici decât valoarea 1 milimetru.

Document care conține date cu caracter personal, protejat de prevederile Regulamentului (UE) nr. 679/2016 și Legii 190/2018

DATE DESPRE IMOBILUL NR. 7905

Oficiul de Cadastru şi Publicitate Imobiliară MARAMURES
Biroul de Cadastru şi Publicitate Imobiliară Sighetu Marmatiei

A. Partea I. Descrierea imobilului

Nr. CF vechi:265, 2612 Breb
Nr. topografic:873

TEREN Extravilan

Adresa: Jud. Maramures

Nr. Crt	Nr cadastral Nr. topografic	Suprafaţa* (mp)	Observaţii / Referinţe
A1		Din acte: 12.643 Masurata: 11.635	Sector cadastral:69 Teren neimprejmuit; parte din nr topo 880

B. Partea II. Proprietari şi acte

Inscrieri privitoare la dreptul de proprietate şi alte drepturi reale		Referinţe
7905 / 14/07/2025		
Act Normativ nr. Legea nr. 7, din 13/03/1996 emis de Parlamentul României;		
B1	Intabulare, drept de PROPRIETATE, dobandit prin Lege, cota actuala 1/1	A1
	1) **NEIDENTIFICAT NEIDENTIFICAT**	
Act Administrativ nr. Adeverința nr. 3902, din 10/07/2025 emis de Primăria comunei Ocna Șugatag;		
B2	Se notează posesia faptică în favoarea lui:	A1
	1) **TĂMAȘ ILEANA**	

C. Partea III. SARCINI .

Inscrieri privind dezmembramintele dreptului de proprietate, drepturi reale de garanţie şi sarcini	Referinţe
NU SUNT	

Document care conține date cu caracter personal, protejat de prevederile Regulamentului (UE) nr. 679/2016 și Legii 190/2018

Anexa Nr. 1 La Partea I

Teren

Nr cadastral	Suprafaţa (mp)*	Observaţii / Referinţe
	Din acte: 12.643 Masurata: 11.635	parte din nr topo 880

* Suprafaţa este determinată in planul de proiecţie Stereo 70.

DETALII LINIARE IMOBIL

Date referitoare la teren

Crt	Categorie folosinţă	Intra vilan	Suprafaţa (mp)	Tarla	Parcelă	Nr. topo	Observaţii / Referinţe
1	faneata	NU	11.635	-	-	-	

Lungime Segmente

1) Valorile lungimilor segmentelor sunt obţinute din proiecţie în plan.

Punct început	X / Y	Punct sfârşit	X / Y	Lungime segment
1	418.134,976 695.296,545	2	418.124,327 695.322,119	27.703
4	418.149,274 695.330,806	5	418.171,668 695.334,601	22.713
7	418.218,441 695.341,313	8	418.226,675 695.345,394	9.19
10	418.252,214 695.353,503	11	418.262,504 695.357,321	10.975
13	418.249,436 695.373,097	14	418.239,106 695.367,732	11.64

Punct început	X / Y	Punct sfârşit	X / Y	Lungime segment
2	418.124,327 695.322,119	3	418.134,116 695.328,684	11.787
5	418.171,668 695.334,601	6	418.205,995 695.339,693	34.703
8	418.226,675 695.345,394	9	418.240,25 695.349,064	14.062
11	418.262,504 695.357,321	12	418.253,34 695.369,36	15.13
14	418.239,106 695.367,732	15	418.225,51 695.362,898	14.43

Punct început	X / Y	Punct sfârşit	X / Y	Lungime segment
3	418.134,116 695.328,684	4	418.149,274 695.330,806	15.306
6	418.205,995 695.339,693	7	418.218,441 695.341,313	12.551
9	418.240,25 695.349,064	10	418.252,214 695.353,503	12.761
12	418.253,34 695.369,36	13	418.249,436 695.373,097	5.404
15	418.225,51 695.362,898	16	418.211,226 695.359,061	14.79

Document care conține date cu caracter personal, protejat de prevederile Regulamentului (UE) nr. 679/2016 și Legii 190/2018

Punct început	X / Y	Punct sfârşit	X / Y	Lungime segment
16	418.211,226 695.359,061	17	418.195,261 695.355,229	16.418
19	418.174,15 695.356,221	20	418.163,04 695.354,334	11.269
22	418.133,569 695.344,458	23	418.129,127 695.343,59	4.526
25	418.113,514 695.359,454	26	418.044,893 695.342,554	70.671
28	418.052,107 695.312,339	29	418.054,827 695.299,91	12.723
31	418.061,538 695.271,166	32	418.069,07 695.256,041	16.897
34	418.084,876 695.238,338	35	418.091,851 695.228,968	11.681
37	418.113,602 695.231,905	38	418.139,969 695.236,862	26.829
40	418.151,786 695.241,847	41	418.148,462 695.258,294	16.78

Punct început	X / Y	Punct sfârşit	X / Y	Lungime segment
17	418.195,261 695.355,229	18	418.183,328 695.356,497	12.0
20	418.163,04 695.354,334	21	418.146,96 695.348,39	17.143
23	418.129,127 695.343,59	24	418.121,058 695.341,757	8.275
26	418.044,893 695.342,554	27	418.049,455 695.324,03	19.077
29	418.054,827 695.299,91	30	418.060,44 695.282,821	17.987
32	418.069,07 695.256,041	33	418.074,67 695.246,823	10.786
35	418.091,851 695.228,968	36	418.099,847 695.228,054	8.048
38	418.139,969 695.236,862	39	418.151,361 695.238,026	11.451
41	418.148,462 695.258,294	42	418.144,844 695.271,456	13.65

Punct început	X / Y	Punct sfârşit	X / Y	Lungime segment
18	418.183,328 695.356,497	19	418.174,15 695.356,221	9.182
21	418.146,96 695.348,39	22	418.133,569 695.344,458	13.956
24	418.121,058 695.341,757	25	418.113,514 695.359,454	19.238
27	418.049,455 695.324,03	28	418.052,107 695.312,339	11.988
30	418.060,44 695.282,821	31	418.061,538 695.271,166	11.707
33	418.074,67 695.246,823	34	418.084,876 695.238,338	13.272
36	418.099,847 695.228,054	37	418.113,602 695.231,905	14.284
39	418.151,361 695.238,026	40	418.151,786 695.241,847	3.845
42	418.144,844 695.271,456	1	418.134,976 695.296,545	26.96

**** Lungimile segmentelor sunt determinate în planul de proiecţie Stereo 70 şi sunt rotunjite la 1 milimetru.**
***** Distanţa dintre puncte este formată din segmente cumulate ce sunt mai mici decât valoarea 1 milimetru.**

Document care conține date cu caracter personal, protejat de prevederile Regulamentului (UE) nr. 679/2016 și Legii 190/2018

DATE DESPRE IMOBILUL NR. 7906

Oficiul de Cadastru şi Publicitate Imobiliară MARAMURES
Biroul de Cadastru şi Publicitate Imobiliară Sighetu Marmatiei

A. Partea I. Descrierea imobilului

Nr. CF vechi:2413, 2858, 273, 3126, 45, 2612 Breb

TEREN Necunoscut

Nr. topografic:421, 420, 416, 886

Adresa: Loc. Breb, Nr. 50, Jud. Maramures

Nr. Crt	Nr cadastral Nr. topografic	Suprafaţa* (mp)	Observaţii / Referinţe
A1		18.246	Sector cadastral:69 Teren neimprejmuit; parte din nr. topo 417, 880

Construcţii

Crt	Nr cadastral Nr. topografic	Adresa	Observaţii / Referinţe
A1.1		Loc. Breb, Nr. 50, Jud. Maramures	Nr. niveluri:2; S. construita la sol:122 mp; S. construita desfasurata:182 mp; Casa de locuit, Dp+P
A1.2		Loc. Breb, Nr. 50, Jud. Maramures	Nr. niveluri:1; S. construita la sol:53 mp; S. construita desfasurata:53 mp; Construcție anexă, P
A1.3		Loc. Breb, Nr. 50, Jud. Maramures	Nr. niveluri:1; S. construita la sol:81 mp; S. construita desfasurata:81 mp; Construcție anexă, P
A1.4		Loc. Breb, Nr. 50, Jud. Maramures	Nr. niveluri:1; S. construita la sol:38 mp; S. construita desfasurata:38 mp; Construcție anexă, P

B. Partea II. Proprietari şi acte

Inscrieri privitoare la dreptul de proprietate şi alte drepturi reale		Referinţe
7906 / 14/07/2025		
Act Normativ nr. Legea nr. 7, din 13/03/1996 emis de Parlamentul României;		
B1	Intabulare, drept de PROPRIETATE, dobandit prin Lege, cota actuala 1/1	A1
	1) **NEIDENTIFICAT NEIDENTIFICAT**	
Act Administrativ nr. Adeverința nr. 3903, din 10/07/2025 emis de Primăria comunei Ocna Șugatag;		
B2	Se notează posesia faptică în favoarea lui:	A1
	1) **POP ILEANA**	
Act Normativ nr. Legea nr. 7, din 13/03/1996 emis de Parlamentul României;		
B3	Intabulare, drept de PROPRIETATE, dobandit prin Lege, cota actuala 1/1	A1.1, A1.2, A1.3, A1.4
	1) **POP ILEANA**	

C. Partea III. SARCINI .

Inscrieri privind dezmembramintele dreptului de proprietate, drepturi reale de garanţie şi sarcini	Referinţe
NU SUNT	

Document care conține date cu caracter personal, protejat de prevederile Regulamentului (UE) nr. 679/2016 și Legii 190/2018

Anexa Nr. 1 La Partea I

Teren

Nr cadastral	Suprafaţa (mp)*	Observaţii / Referinţe
	18.246	parte din nr. topo 417, 880

* Suprafaţa este determinată in planul de proiecţie Stereo 70.

DETALII LINIARE IMOBIL

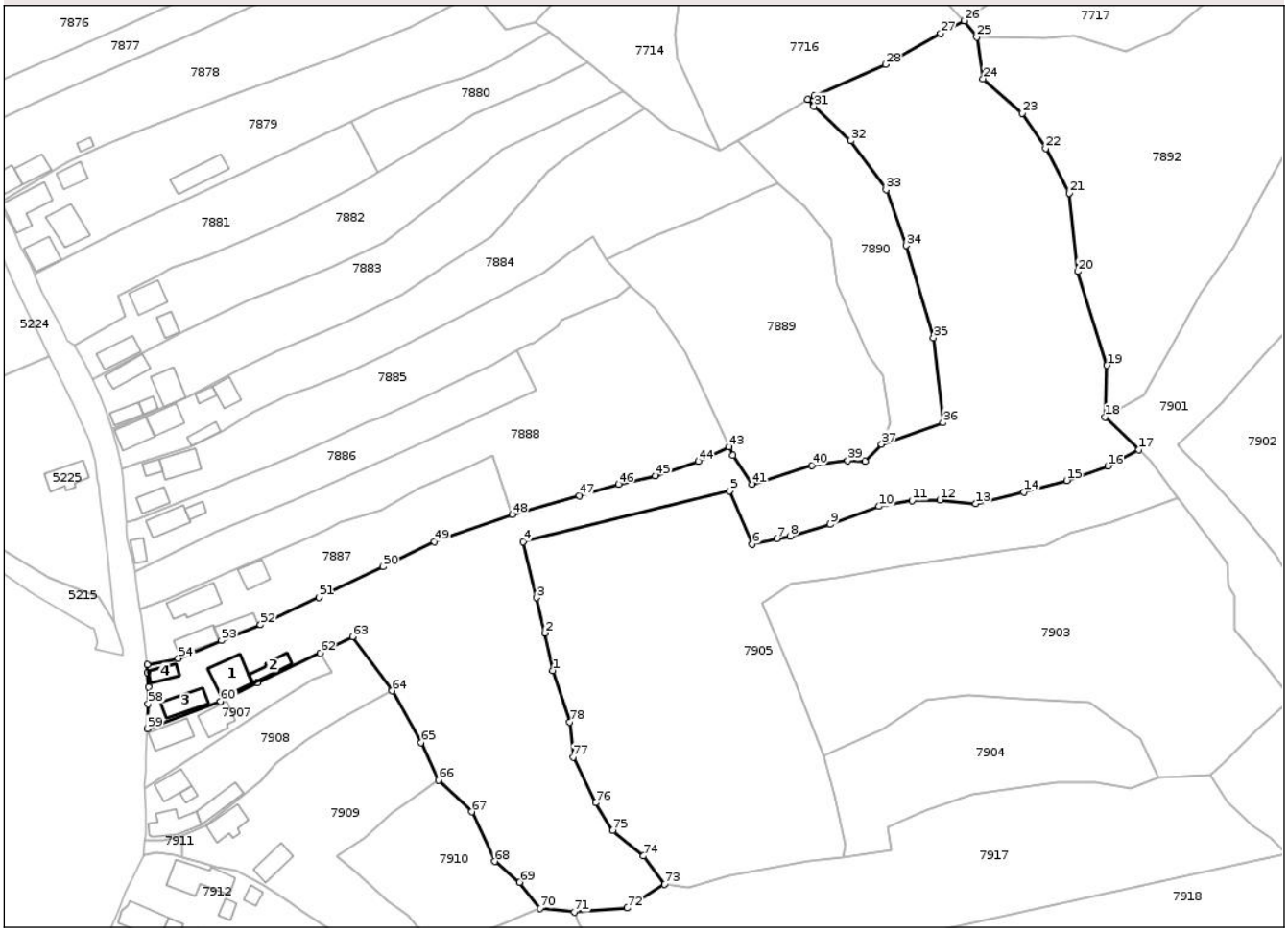

Date referitoare la teren

Crt	Categorie folosință	Intra vilan	Suprafaţa (mp)	Tarla	Parcelă	Nr. topo	Observaţii / Referinţe
1	curti constructii	DA	1.153	-	-	-	
2	faneata	NU	17.093	-	-	-	

Date referitoare la construcţii

Crt	Număr	Destinaţie construcţie	Supraf. (mp)	Situaţie juridică	Observaţii / Referinţe
A1.1		constructii de locuinte	122	Cu acte	Nr. niveluri:2; S. construita la sol:122 mp; S. construita desfasurata:182 mp; Casa de locuit, Dp+P
A1.2		constructii anexa	53	Cu acte	Nr. niveluri:1; S. construita la sol:53 mp; S. construita desfasurata:53 mp; Construcție anexă, P
A1.3		constructii anexa	81	Cu acte	Nr. niveluri:1; S. construita la sol:81 mp; S. construita desfasurata:81 mp; Construcție anexă, P
A1.4		constructii anexa	38	Cu acte	Nr. niveluri:1; S. construita la sol:38 mp; S. construita desfasurata:38 mp; Construcție anexă, P

Document care conține date cu caracter personal, protejat de prevederile Regulamentului (UE) nr. 679/2016 și Legii 190/2018

Lungime Segmente

1) Valorile lungimilor segmentelor sunt obţinute din proiecţie în plan.

Punct început	X / Y	Punct sfârşit	X / Y	Lungime segment
1	418.054,827 695.299,91	2	418.052,107 695.312,339	12.723
4	418.044,893 695.342,554	5	418.113,514 695.359,454	70.671
7	418.129,127 695.343,59	8	418.133,569 695.344,458	4.526
10	418.163,04 695.354,334	11	418.174,15 695.356,221	11.269
13	418.195,261 695.355,229	14	418.211,226 695.359,061	16.418
16	418.239,106 695.367,732	17	418.249,436 695.373,097	11.64
19	418.238,83 695.401,12	20	418.229,12 695.432,22	32.581
22	418.218,44 695.473,06	23	418.210,67 695.484,73	14.02
25	418.195,58 695.509,95	26	418.191,445 695.515,428	6.863
28	418.165,31 695.500,95	29	418.141,56 695.490,59	25.911
31	418.141,535 695.487,006	32	418.153,765 695.475,576	16.74
34	418.172,215 695.440,886	35	418.181,185 695.410,196	31.974
37	418.163,967 695.374,966	38	418.158,439 695.369,297	7.918
40	418.140,782 695.367,924	41	418.121,075 695.361,692	20.669
43	418.113,351 695.374,049	44	418.103,17 695.369,264	11.249
46	418.076,698 695.361,682	47	418.063,613 695.357,877	13.627
49	418.015,428 695.342,674	50	417.998,409 695.334,335	18.952
52	417.957,749 695.315,007	53	417.944,795 695.309,843	13.945
55	417.920,097 695.301,884	56	417.920,227 695.299,222	2.665
58	417.920,437 695.288,823	59	417.920,213 695.280,619	8.207
61	417.956,601 695.295,87	62	417.977,545 695.305,626	23.105
64	418.001,46 695.293,147	65	418.011,067 695.276,003	19.652
67	418.027,815 695.252,98	68	418.035,419 695.236,539	18.114
70	418.050,503 695.220,98	71	418.061,909 695.219,726	11.475
73	418.091,851 695.228,968	74	418.084,876 695.238,338	11.681
76	418.069,07 695.256,041	77	418.061,538 695.271,166	16.897

Punct început	X / Y	Punct sfârşit	X / Y	Lungime segment
2	418.052,107 695.312,339	3	418.049,455 695.324,03	11.988
5	418.113,514 695.359,454	6	418.121,058 695.341,757	19.238
8	418.133,569 695.344,458	9	418.146,96 695.348,39	13.956
11	418.174,15 695.356,221	12	418.183,328 695.356,497	9.182
14	418.211,226 695.359,061	15	418.225,51 695.362,898	14.79
17	418.249,436 695.373,097	18	418.238,1 695.383,95	15.694
20	418.229,12 695.432,22	21	418.226,24 695.458,28	26.219
23	418.210,67 695.484,73	24	418.197,63 695.496,16	17.34
26	418.191,445 695.515,428	27	418.183,62 695.511,19	8.899
29	418.141,56 695.490,59	30	418.139,512 695.489,386	2.376
32	418.153,765 695.475,576	33	418.165,445 695.459,356	19.988
35	418.181,185 695.410,196	36	418.184,365 695.382,086	28.289
38	418.158,439 695.369,297	39	418.152,761 695.369,485	5.681
41	418.121,075 695.361,692	42	418.114,656 695.371,269	11.529
44	418.103,17 695.369,264	45	418.088,882 695.364,491	15.064
47	418.063,613 695.357,877	48	418.041,274 695.351,686	23.181
50	417.998,409 695.334,335	51	417.977,125 695.324,112	23.612
53	417.944,795 695.309,843	54	417.930,46 695.303,911	15.514
56	417.920,227 695.299,222	57	417.920,466 695.294,481	4.747
59	417.920,213 695.280,619	60	417.944,483 695.289,646	25.894
62	417.977,545 695.305,626	63	417.988,358 695.311,1	12.12
65	418.011,067 695.276,003	66	418.016,834 695.263,511	13.759
68	418.035,419 695.236,539	69	418.043,808 695.229,627	10.87
71	418.061,909 695.219,726	72	418.079,463 695.221,097	17.607
74	418.084,876 695.238,338	75	418.074,67 695.246,823	13.272
77	418.061,538 695.271,166	78	418.060,44 695.282,821	11.707

Punct început	X / Y	Punct sfârşit	X / Y	Lungime segment
3	418.049,455 695.324,03	4	418.044,893 695.342,554	19.077
6	418.121,058 695.341,757	7	418.129,127 695.343,59	8.275
9	418.146,96 695.348,39	10	418.163,04 695.354,334	17.143
12	418.183,328 695.356,497	13	418.195,261 695.355,229	12.0
15	418.225,51 695.362,898	16	418.239,106 695.367,732	14.43
18	418.238,1 695.383,95	19	418.238,83 695.401,12	17.186
21	418.226,24 695.458,28	22	418.218,44 695.473,06	16.712
24	418.197,63 695.496,16	25	418.195,58 695.509,95	13.942
27	418.183,62 695.511,19	28	418.165,31 695.500,95	20.979
30	418.139,512 695.489,386	31	418.141,535 695.487,006	3.124
33	418.165,445 695.459,356	34	418.172,215 695.440,886	19.672
36	418.184,365 695.382,086	37	418.163,967 695.374,966	21.605
39	418.152,761 695.369,485	40	418.140,782 695.367,924	12.08
42	418.114,656 695.371,269	43	418.113,351 695.374,049	3.071
45	418.088,882 695.364,491	46	418.076,698 695.361,682	12.504
48	418.041,274 695.351,686	49	418.015,428 695.342,674	27.372
51	417.977,125 695.324,112	52	417.957,749 695.315,007	21.409
54	417.930,46 695.303,911	55	417.920,097 695.301,884	10.559
57	417.920,466 695.294,481	58	417.920,437 695.288,823	5.658
60	417.944,483 695.289,646	61	417.956,601 695.295,87	13.623
63	417.988,358 695.311,1	64	418.001,46 695.293,147	22.225
66	418.016,834 695.263,511	67	418.027,815 695.252,98	15.215
69	418.043,808 695.229,627	70	418.050,503 695.220,98	10.936
72	418.079,463 695.221,097	73	418.091,851 695.228,968	14.677
75	418.074,67 695.246,823	76	418.069,07 695.256,041	10.786
78	418.060,44 695.282,821	1	418.054,827 695.299,91	17.987

** Lungimile segmentelor sunt determinate în planul de proiecţie Stereo 70 şi sunt rotunjite la 1 milimetru.

*** Distanţa dintre puncte este formată din segmente cumulate ce sunt mai mici decât valoarea 1 milimetru.

Document care conține date cu caracter personal, protejat de prevederile Regulamentului (UE) nr. 679/2016 și Legii 190/2018

DATE DESPRE IMOBILUL NR. 7907

Oficiul de Cadastru şi Publicitate Imobiliară MARAMURES
Biroul de Cadastru şi Publicitate Imobiliară Sighetu Marmatiei

A. Partea I. Descrierea imobilului

Nr. CF vechi:2644 Breb
Nr. topografic:415

TEREN Intravilan

Adresa: Loc. Breb, Nr. 49, Jud. Maramures

Nr. Crt	Nr cadastral Nr. topografic	Suprafaţa* (mp)	Observaţii / Referinţe
A1		734	Sector cadastral:69 Teren imprejmuit;

Construcţii

Crt	Nr cadastral Nr. topografic	Adresa	Observaţii / Referinţe
A1.1		Loc. Breb, Nr. 49, Jud. Maramures	Nr. niveluri:2; S. construita la sol:81 mp; S. construita desfasurata:97 mp; Casa de locuit, Sp+P
A1.2		Loc. Breb, Nr. 49, Jud. Maramures	Nr. niveluri:1; S. construita la sol:86 mp; S. construita desfasurata:86 mp; Construcție anexă, P

B. Partea II. Proprietari şi acte

Inscrieri privitoare la dreptul de proprietate şi alte drepturi reale		Referinţe
7907 / 14/07/2025		
Act Normativ nr. Legea nr. 7, din 13/03/1996 emis de Parlamentul României;		
B1	Intabulare, drept de PROPRIETATE, dobandit prin Lege, cota actuala 1/1	A1
	1) **NEIDENTIFICAT NEIDENTIFICAT**	
Act Administrativ nr. Adeverința nr. 3904, din 10/07/2025 emis de Primăria comunei Ocna Șugatag;		
B2	Se notează posesia faptică în favoarea lui:	A1
	1) **PETRIC VASILE**	
Act Normativ nr. Legea nr. 7, din 13/03/1996 emis de Parlamentul României;		
B3	Intabulare, drept de PROPRIETATE, dobandit prin Lege, cota actuala 1/1	A1.1, A1.2
	1) **PETRIC VASILE**	

C. Partea III. SARCINI .

Inscrieri privind dezmembramintele dreptului de proprietate, drepturi reale de garanţie şi sarcini	Referinţe
NU SUNT	

Document care conține date cu caracter personal, protejat de prevederile Regulamentului (UE) nr. 679/2016 și Legii 190/2018

Anexa Nr. 1 La Partea I

Teren

Nr cadastral	Suprafaţa (mp)*	Observaţii / Referinţe
	734	

* Suprafaţa este determinată in planul de proiecţie Stereo 70.

DETALII LINIARE IMOBIL

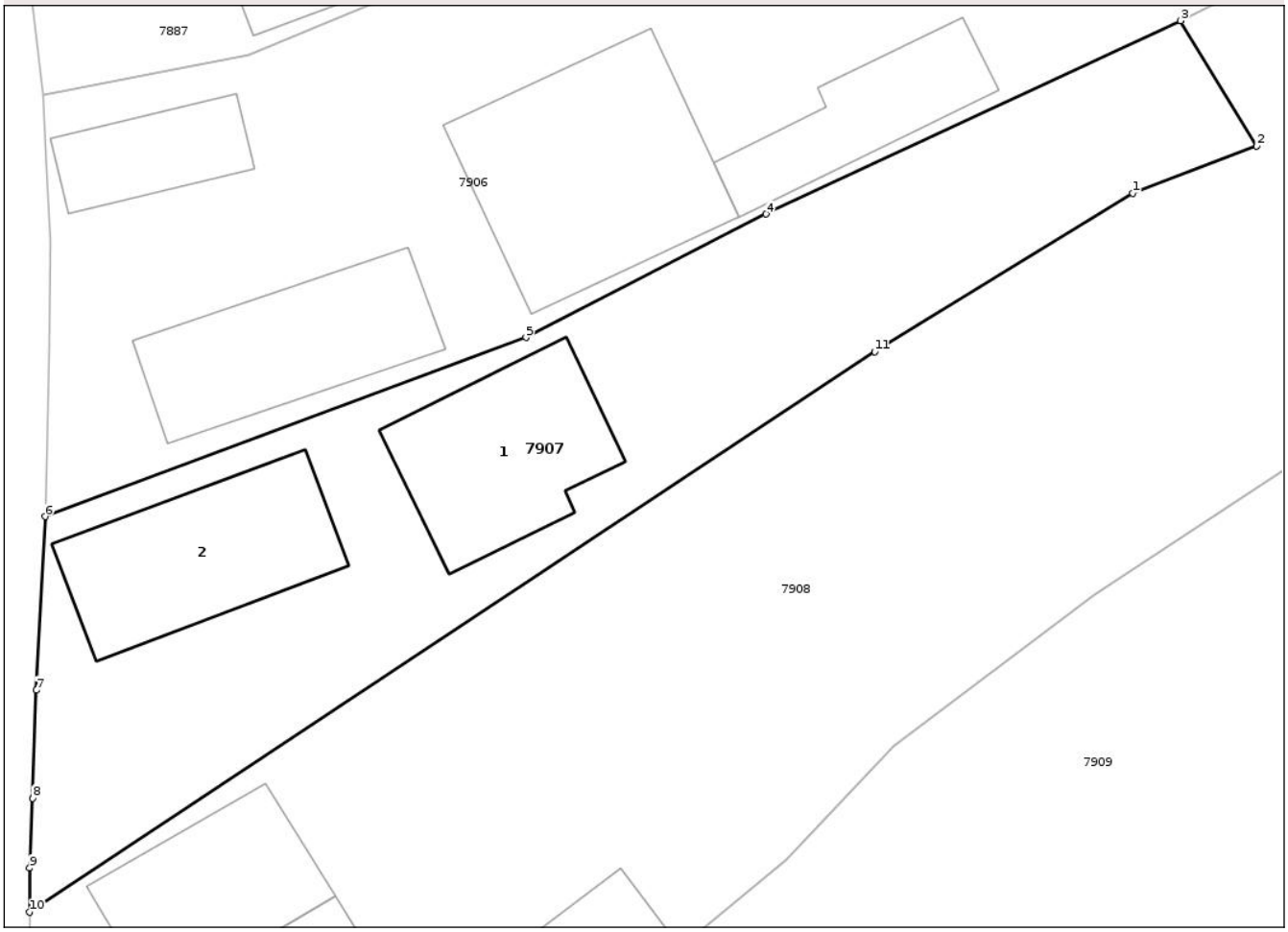

Date referitoare la teren

Crt	Categorie folosință	Intra vilan	Suprafaţa (mp)	Tarla	Parcelă	Nr. topo	Observaţii / Referinţe
1	curti constructii	DA	454	-	-	-	
2	faneata	DA	280	-	-	-	

Date referitoare la construcţii

Crt	Număr	Destinaţie construcţie	Supraf. (mp)	Situaţie juridică	Observaţii / Referinţe
A1.1		constructii de locuinte	81	Cu acte	Nr. niveluri:2; S. construita la sol:81 mp; S. construita desfasurata:97 mp; Casa de locuit, Sp+P
A1.2		constructii anexa	86	Cu acte	Nr. niveluri:1; S. construita la sol:86 mp; S. construita desfasurata:86 mp; Construcție anexă, P

Lungime Segmente

1) Valorile lungimilor segmentelor sunt obţinute din proiecţie în plan.

Punct început	X / Y	Punct sfârşit	X / Y	Lungime segment (** (m)
1	417.975,12 695.296,922	2	417.981,386 695.299,298	6.701

Document care conține date cu caracter personal, protejat de prevederile Regulamentului (UE) nr. 679/2016 și Legii 190/2018

Punct început	X / Y	Punct sfârşit	X / Y	Lungime segment (** (m)
2	417.981,386 695.299,298	3	417.977,545 695.305,626	7.402
3	417.977,545 695.305,626	4	417.956,601 695.295,87	23.105
4	417.956,601 695.295,87	5	417.944,483 695.289,646	13.623
5	417.944,483 695.289,646	6	417.920,213 695.280,619	25.894
6	417.920,213 695.280,619	7	417.919,753 695.271,86	8.771
7	417.919,753 695.271,86	8	417.919,576 695.266,404	5.459
8	417.919,576 695.266,404	9	417.919,414 695.262,895	3.513
9	417.919,414 695.262,895	10	417.919,422 695.260,661	2.234
10	417.919,422 695.260,661	11	417.962,091 695.288,934	51.186
11	417.962,091 695.288,934	1	417.975,12 695.296,922	15.283

** Lungimile segmentelor sunt determinate în planul de proiecţie Stereo 70 şi sunt rotunjite la 1 milimetru.
*** Distanţa dintre puncte este formată din segmente cumulate ce sunt mai mici decât valoarea 1 milimetru.

Document care conține date cu caracter personal, protejat de prevederile Regulamentului (UE) nr. 679/2016 și Legii 190/2018

DATE DESPRE IMOBILUL NR. 7908

Oficiul de Cadastru şi Publicitate Imobiliară MARAMURES
Biroul de Cadastru şi Publicitate Imobiliară Sighetu Marmatiei

A. Partea I. Descrierea imobilului

Nr. CF vechi:3126 Breb
Nr. topografic:414

TEREN Intravilan

Adresa: Loc. Breb, Nr. 48, Jud. Maramures

Nr. Crt	Nr cadastral Nr. topografic	Suprafaţa* (mp)	Observaţii / Referinţe
A1	52300	1.705	Sector cadastral:69 Teren imprejmuit; parte din nr. topo 417

Construcţii

Crt	Nr cadastral Nr. topografic	Adresa	Observaţii / Referinţe
A1.1		Loc. Breb, Nr. 48, Jud. Maramures	Nr. niveluri:2; S. construita la sol:103 mp; S. construita desfasurata:206 mp; Casa de locuit, P+1
A1.2		Loc. Breb, Nr. 48, Jud. Maramures	Nr. niveluri:1; S. construita la sol:70 mp; S. construita desfasurata:70 mp; Construcție anexă, P
A1.3		Loc. Breb, Nr. 48, Jud. Maramures	Nr. niveluri:1; S. construita la sol:17 mp; S. construita desfasurata:17 mp; Construcție anexă, P
A1.4		Loc. Breb, Nr. 48, Jud. Maramures	Nr. niveluri:1; S. construita la sol:76 mp; S. construita desfasurata:76 mp; Construcție anexă, P

B. Partea II. Proprietari şi acte

Inscrieri privitoare la dreptul de proprietate şi alte drepturi reale		Referinţe
7908 / 14/07/2025		
Act Administrativ nr. Titlul de proprietate nr. 22648, din 30/04/2025 emis de Comisia județeană Maramureș;		
B1	Intabulare, drept de PROPRIETATEcu titlu drept de aplicare a prevederilor Legii nr. 247/2005 cu modificările ulterioare, dobandit prin Reconstituire, cota actuala 1/1	A1
	1) **CIUC ȘTEFAN**	
Act Normativ nr. Legea nr. 7, din 13/03/1996 emis de Parlamentul României;		
B2	Intabulare, drept de PROPRIETATE, dobandit prin Lege, cota actuala 1/1	A1.1, A1.2, A1.3, A1.4
	1) **CIUC ȘTEFAN**	

C. Partea III. SARCINI .

Inscrieri privind dezmembramintele dreptului de proprietate, drepturi reale de garanţie şi sarcini	Referinţe
NU SUNT	

Document care conține date cu caracter personal, protejat de prevederile Regulamentului (UE) nr. 679/2016 și Legii 190/2018

Anexa Nr. 1 La Partea I

Teren

Nr cadastral	Suprafaţa (mp)*	Observaţii / Referinţe
52300	1.705	parte din nr. topo 417

* Suprafaţa este determinată in planul de proiecţie Stereo 70.

DETALII LINIARE IMOBIL

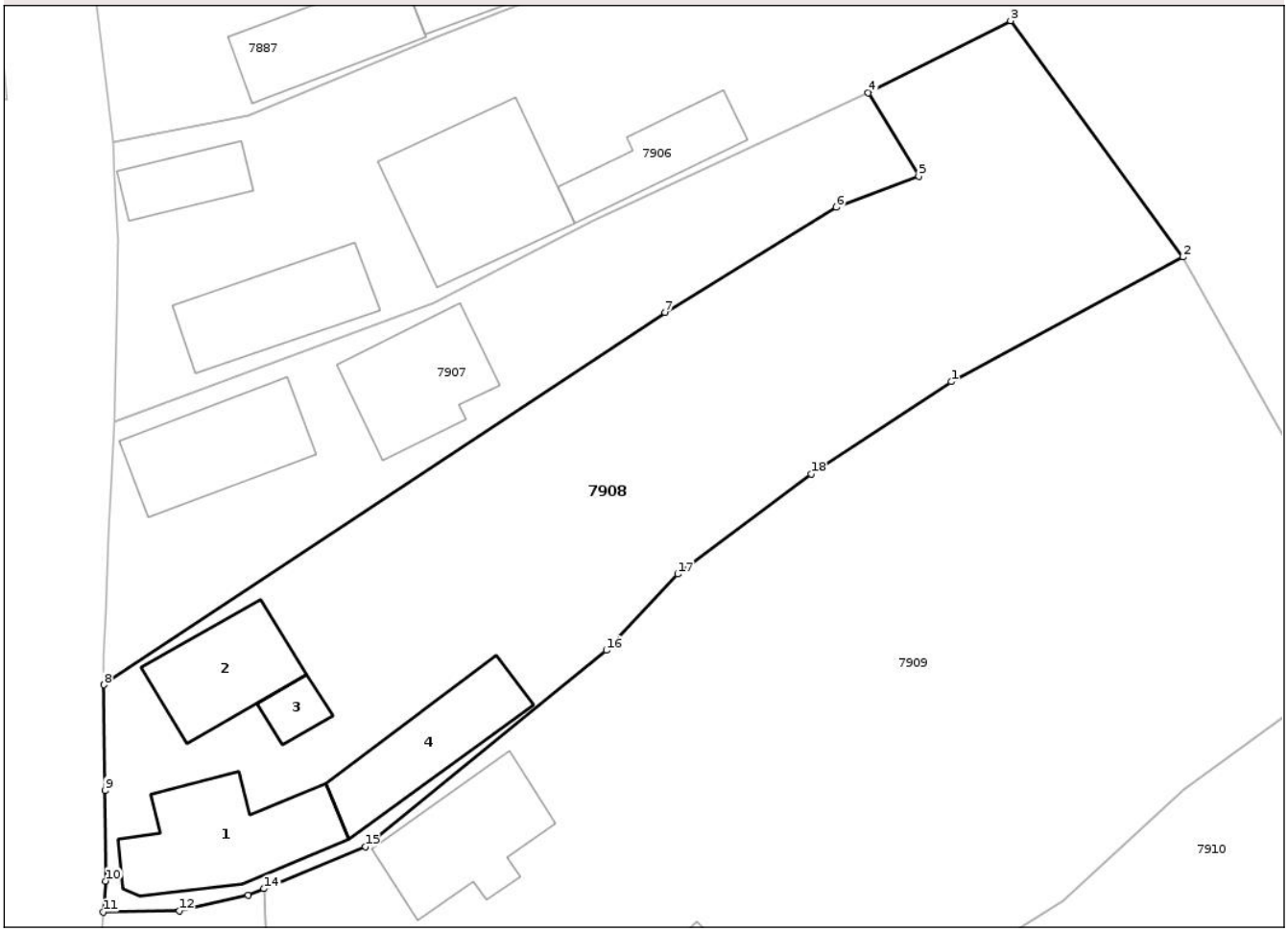

Date referitoare la teren

Crt	Categorie folosință	Intra vilan	Suprafaţa (mp)	Tarla	Parcelă	Nr. topo	Observaţii / Referinţe
1	curti constructii	DA	545	-	-	-	
2	faneata	DA	1.160	-	-	-	

Date referitoare la construcţii

Crt	Număr	Destinaţie construcţie	Supraf. (mp)	Situaţie juridică	Observaţii / Referinţe
A1.1		constructii de locuinte	103	Cu acte	Nr. niveluri:2; S. construita la sol:103 mp; S. construita desfasurata:206 mp; Casa de locuit, P+1
A1.2		constructii anexa	70	Cu acte	Nr. niveluri:1; S. construita la sol:70 mp; S. construita desfasurata:70 mp; Construcție anexă, P
A1.3		constructii anexa	17	Cu acte	Nr. niveluri:1; S. construita la sol:17 mp; S. construita desfasurata:17 mp; Construcție anexă, P
A1.4		constructii anexa	76	Cu acte	Nr. niveluri:1; S. construita la sol:76 mp; S. construita desfasurata:76 mp; Construcție anexă, P

Document care conține date cu caracter personal, protejat de prevederile Regulamentului (UE) nr. 679/2016 și Legii 190/2018

Lungime Segmente
1) Valorile lungimilor segmentelor sunt obţinute din proiecţie în plan.

Punct început	X / Y	Punct sfârşit	X / Y	Lungime segment (** (m)
1	417.983,859 695.283,683	2	418.001,46 695.293,147	19.984
2	418.001,46 695.293,147	3	417.988,358 695.311,1	22.225
3	417.988,358 695.311,1	4	417.977,545 695.305,626	12.12
4	417.977,545 695.305,626	5	417.981,386 695.299,298	7.402
5	417.981,386 695.299,298	6	417.975,12 695.296,922	6.701
6	417.975,12 695.296,922	7	417.962,091 695.288,934	15.283
7	417.962,091 695.288,934	8	417.919,422 695.260,661	51.186
8	417.919,422 695.260,661	9	417.919,502 695.252,621	8.04
9	417.919,502 695.252,621	10	417.919,582 695.245,747	6.874
10	417.919,582 695.245,747	11	417.919,388 695.243,388	2.367
11	417.919,388 695.243,388	12	417.925,176 695.243,49	5.789
12	417.925,176 695.243,49	13	417.930,405 695.244,673	5.361
13	417.930,405 695.244,673	14	417.931,595 695.245,169	1.289
14	417.931,595 695.245,169	15	417.939,293 695.248,375	8.339
15	417.939,293 695.248,375	16	417.957,628 695.263,278	23.628
16	417.957,628 695.263,278	17	417.963,044 695.269,072	7.931
17	417.963,044 695.269,072	18	417.973,2 695.276,681	12.69
18	417.973,2 695.276,681	1	417.983,859 695.283,683	12.753

** Lungimile segmentelor sunt determinate în planul de proiecţie Stereo 70 şi sunt rotunjite la 1 milimetru.
*** Distanţa dintre puncte este formată din segmente cumulate ce sunt mai mici decât valoarea 1 milimetru.

Document care conține date cu caracter personal, protejat de prevederile Regulamentului (UE) nr. 679/2016 și Legii 190/2018

DATE DESPRE IMOBILUL NR. 7909

Oficiul de Cadastru şi Publicitate Imobiliară MARAMURES
Biroul de Cadastru şi Publicitate Imobiliară Sighetu Marmatiei

A. Partea I. Descrierea imobilului

Nr. CF vechi:2852, 3045, 1687, 1688, 3045, 269, 268, 262, 1057 Breb
Nr. topografic:412/a, 412/b, 413/a, 413/b/1, 413/b/2, 413/b/3, 418, 419, 422/b

TEREN Necunoscut

Adresa: Loc. Breb, Nr. 47, Jud. Maramures

Nr. Crt	Nr cadastral Nr. topografic	Suprafaţa* (mp)	Observaţii / Referinţe
A1		4.920	Sector cadastral:69 Teren neimprejmuit; parte din nr topo 422/a

Construcţii

Crt	Nr cadastral Nr. topografic	Adresa	Observaţii / Referinţe
A1.1		Loc. Breb, Nr. 47, Jud. Maramures	Nr. niveluri:1; S. construita la sol:88 mp; S. construita desfasurata:88 mp; Casa de locuit, P
A1.2		Loc. Breb, Nr. 47, Jud. Maramures	Nr. niveluri:1; S. construita la sol:74 mp; S. construita desfasurata:74 mp; Construcție anexă, P

B. Partea II. Proprietari şi acte

Inscrieri privitoare la dreptul de proprietate şi alte drepturi reale		Referinţe
7909 / 14/07/2025		
Act Normativ nr. Legea nr. 7, din 13/03/1996 emis de Parlamentul României;		
B1	Intabulare, drept de PROPRIETATE, dobandit prin Lege, cota actuala 1/1	A1
	1) **NEIDENTIFICAT NEIDENTIFICAT**	
Act Administrativ nr. Adeverința nr. 3905, din 10/07/2025 emis de Primăria comunei Ocna Șugatag;		
B2	Se notează posesia faptică în favoarea lui:	A1
	1) **HOTEA MIHAI-GHEORGHE**	
Act Normativ nr. Legea nr. 7, din 13/03/1996 emis de Parlamentul României;		
B3	Intabulare, drept de PROPRIETATE, dobandit prin Lege, cota actuala 1/1	A1.1, A1.2
	1) **HOTEA MIHAI-GHEORGHE**	

C. Partea III. SARCINI .

Inscrieri privind dezmembramintele dreptului de proprietate, drepturi reale de garanţie şi sarcini	Referinţe
NU SUNT	

Document care conține date cu caracter personal, protejat de prevederile Regulamentului (UE) nr. 679/2016 și Legii 190/2018

Anexa Nr. 1 La Partea I

Teren

Nr cadastral	Suprafaţa (mp)*	Observaţii / Referinţe
	4.920	parte din nr topo 422/a

* Suprafaţa este determinată in planul de proiecţie Stereo 70.

DETALII LINIARE IMOBIL

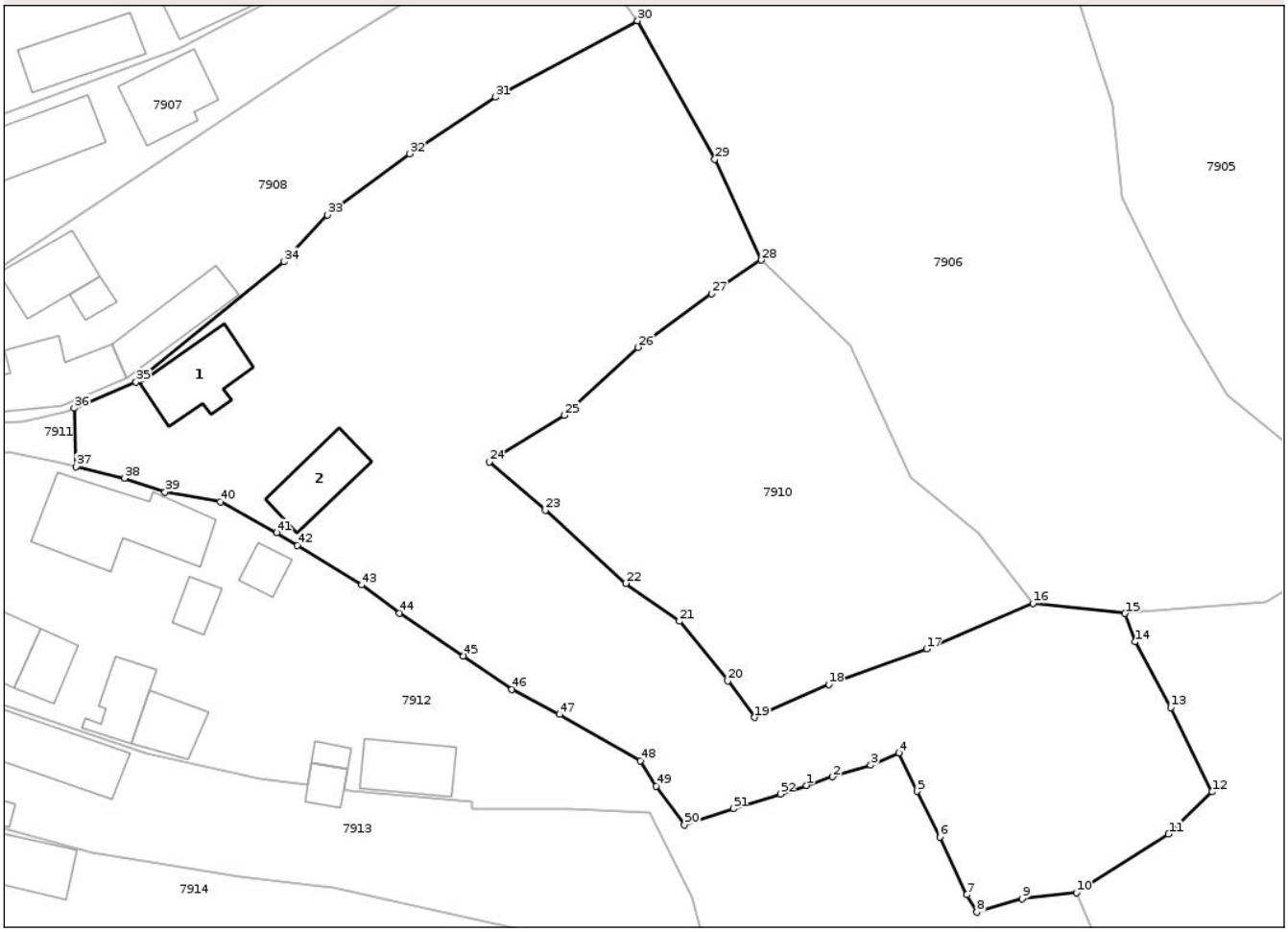

Date referitoare la teren

Crt	Categorie folosință	Intra vilan	Suprafaţa (mp)	Tarla	Parcelă	Nr. topo	Observaţii / Referinţe
1	curti constructii	DA	822	-	-	-	
2	faneata	DA	3.035	-	-	-	
3	faneata	NU	1.063	-	-	-	

Date referitoare la construcţii

Crt	Număr	Destinaţie construcţie	Supraf. (mp)	Situaţie juridică	Observaţii / Referinţe
A1.1		constructii de locuinte	88	Cu acte	Nr. niveluri:1; S. construita la sol:88 mp; S. construita desfasurata:88 mp; Casa de locuit, P
A1.2		constructii anexa	74	Cu acte	Nr. niveluri:1; S. construita la sol:74 mp; S. construita desfasurata:74 mp; Construcție anexă, P

Lungime Segmente

1) Valorile lungimilor segmentelor sunt obţinute din proiecţie în plan.

Punct început	X / Y	Punct sfârşit	X / Y	Lungime segment
1	418.022,401 695.198,435	2	418.025,63 695.199,497	3.399
2	418.025,63 695.199,497	3	418.030,383 695.200,941	4.968
3	418.030,383 695.200,941	4	418.033,915 695.202,442	3.838

Document care conține date cu caracter personal, protejat de prevederile Regulamentului (UE) nr. 679/2016 și Legii 190/2018

Punct început	X / Y	Punct sfârşit	X / Y	Lungime segment
4	418.033,915 695.202,442	5	418.036,104 695.197,707	5.217
7	418.042,29 695.184,879	8	418.043,522 695.182,725	2.481
10	418.055,878 695.185,139	11	418.067,321 695.192,407	13.556
13	418.067,585 695.208,061	14	418.063,187 695.216,205	9.256
16	418.050,503 695.220,98	17	418.037,33 695.215,327	14.335
19	418.015,967 695.206,847	20	418.012,651 695.211,391	5.625
22	418.000,042 695.223,467	23	417.990,03 695.232,509	13.491
25	417.992,37 695.244,264	26	418.001,554 695.252,7	12.47
28	418.016,834 695.263,511	29	418.011,067 695.276,003	13.759
31	417.983,859 695.283,683	32	417.973,2 695.276,681	12.753
34	417.957,628 695.263,278	35	417.939,293 695.248,375	23.628
37	417.931,879 695.237,906	38	417.937,859 695.236,489	6.146
40	417.949,715 695.233,551	41	417.956,706 695.229,716	7.974
43	417.967,253 695.223,254	44	417.971,956 695.219,765	5.856
46	417.985,896 695.210,342	47	417.991,808 695.207,216	6.688
49	418.003,765 695.198,336	50	418.007,29 695.193,541	5.951
52	418.019,171 695.197,373	1	418.022,401 695.198,435	3.4

Punct început	X / Y	Punct sfârşit	X / Y	Lungime segment
5	418.036,104 695.197,707	6	418.038,957 695.192,037	6.347
8	418.043,522 695.182,725	9	418.049,139 695.184,397	5.861
11	418.067,321 695.192,407	12	418.072,719 695.197,63	7.511
14	418.063,187 695.216,205	15	418.061,909 695.219,726	3.746
17	418.037,33 695.215,327	18	418.025,182 695.210,94	12.916
20	418.012,651 695.211,391	21	418.006,673 695.218,765	9.493
23	417.990,03 695.232,509	24	417.983,102 695.238,509	9.165
26	418.001,554 695.252,7	27	418.010,659 695.259,339	11.268
29	418.011,067 695.276,003	30	418.001,46 695.293,147	19.652
32	417.973,2 695.276,681	33	417.963,044 695.269,072	12.69
35	417.939,293 695.248,375	36	417.931,595 695.245,169	8.339
38	417.937,859 695.236,489	39	417.942,891 695.234,779	5.315
41	417.956,706 695.229,716	42	417.959,29 695.228,152	3.02
44	417.971,956 695.219,765	45	417.979,885 695.214,472	9.533
47	417.991,808 695.207,216	48	418.001,833 695.201,478	11.551
50	418.007,29 695.193,541	51	418.013,325 695.195,548	6.36

Punct început	X / Y	Punct sfârşit	X / Y	Lungime segment
6	418.038,957 695.192,037	7	418.042,29 695.184,879	7.896
9	418.049,139 695.184,397	10	418.055,878 695.185,139	6.78
12	418.072,719 695.197,63	13	418.067,585 695.208,061	11.626
15	418.061,909 695.219,726	16	418.050,503 695.220,98	11.475
18	418.025,182 695.210,94	19	418.015,967 695.206,847	10.083
21	418.006,673 695.218,765	22	418.000,042 695.223,467	8.129
24	417.983,102 695.238,509	25	417.992,37 695.244,264	10.909
27	418.010,659 695.259,339	28	418.016,834 695.263,511	7.452
30	418.001,46 695.293,147	31	417.983,859 695.283,683	19.984
33	417.963,044 695.269,072	34	417.957,628 695.263,278	7.931
36	417.931,595 695.245,169	37	417.931,879 695.237,906	7.269
39	417.942,891 695.234,779	40	417.949,715 695.233,551	6.934
42	417.959,29 695.228,152	43	417.967,253 695.223,254	9.349
45	417.979,885 695.214,472	46	417.985,896 695.210,342	7.293
48	418.001,833 695.201,478	49	418.003,765 695.198,336	3.688
51	418.013,325 695.195,548	52	418.019,171 695.197,373	6.124

**** Lungimile segmentelor sunt determinate în planul de proiecţie Stereo 70 şi sunt rotunjite la 1 milimetru.**
***** Distanţa dintre puncte este formată din segmente cumulate ce sunt mai mici decât valoarea 1 milimetru.**

Document care conține date cu caracter personal, protejat de prevederile Regulamentului (UE) nr. 679/2016 și Legii 190/2018

DATE DESPRE IMOBILUL NR. 7910

Oficiul de Cadastru şi Publicitate Imobiliară MARAMURES
Biroul de Cadastru şi Publicitate Imobiliară Sighetu Marmatiei

A. Partea I. Descrierea imobilului

Nr. CF vechi:1404, 1748, 2758, 261 Breb
Nr. topografic:408, 409, 410, 411

TEREN Necunoscut

Adresa: Loc. Breb, Jud. Maramures

Nr. Crt	Nr cadastral Nr. topografic	Suprafaţa* (mp)	Observaţii / Referinţe
A1		1.878	Sector cadastral:69 Teren neimprejmuit;

B. Partea II. Proprietari şi acte

Inscrieri privitoare la dreptul de proprietate şi alte drepturi reale		Referinţe
7910 / 14/07/2025		
Act Normativ nr. Legea nr. 7, din 13/03/1996 emis de Parlamentul României;		
B1	Intabulare, drept de PROPRIETATE, dobandit prin Lege, cota actuala 1/1	A1
	1) **NEIDENTIFICAT NEIDENTIFICAT**	
Act Administrativ nr. Adeverința nr. 3906, din 10/07/2025 emis de Primăria comunei Ocna Șugatag;		
B2	Se notează posesia faptică în favoarea lui:	A1
	1) **TEPEI GHEORGHE**	

C. Partea III. SARCINI .

Inscrieri privind dezmembramintele dreptului de proprietate, drepturi reale de garanţie şi sarcini	Referinţe
NU SUNT	

Document care conține date cu caracter personal, protejat de prevederile Regulamentului (UE) nr. 679/2016 și Legii 190/2018

Anexa Nr. 1 La Partea I

Teren

Nr cadastral	Suprafaţa (mp)*	Observaţii / Referinţe
	1.878	

* Suprafaţa este determinată in planul de proiecţie Stereo 70.

DETALII LINIARE IMOBIL

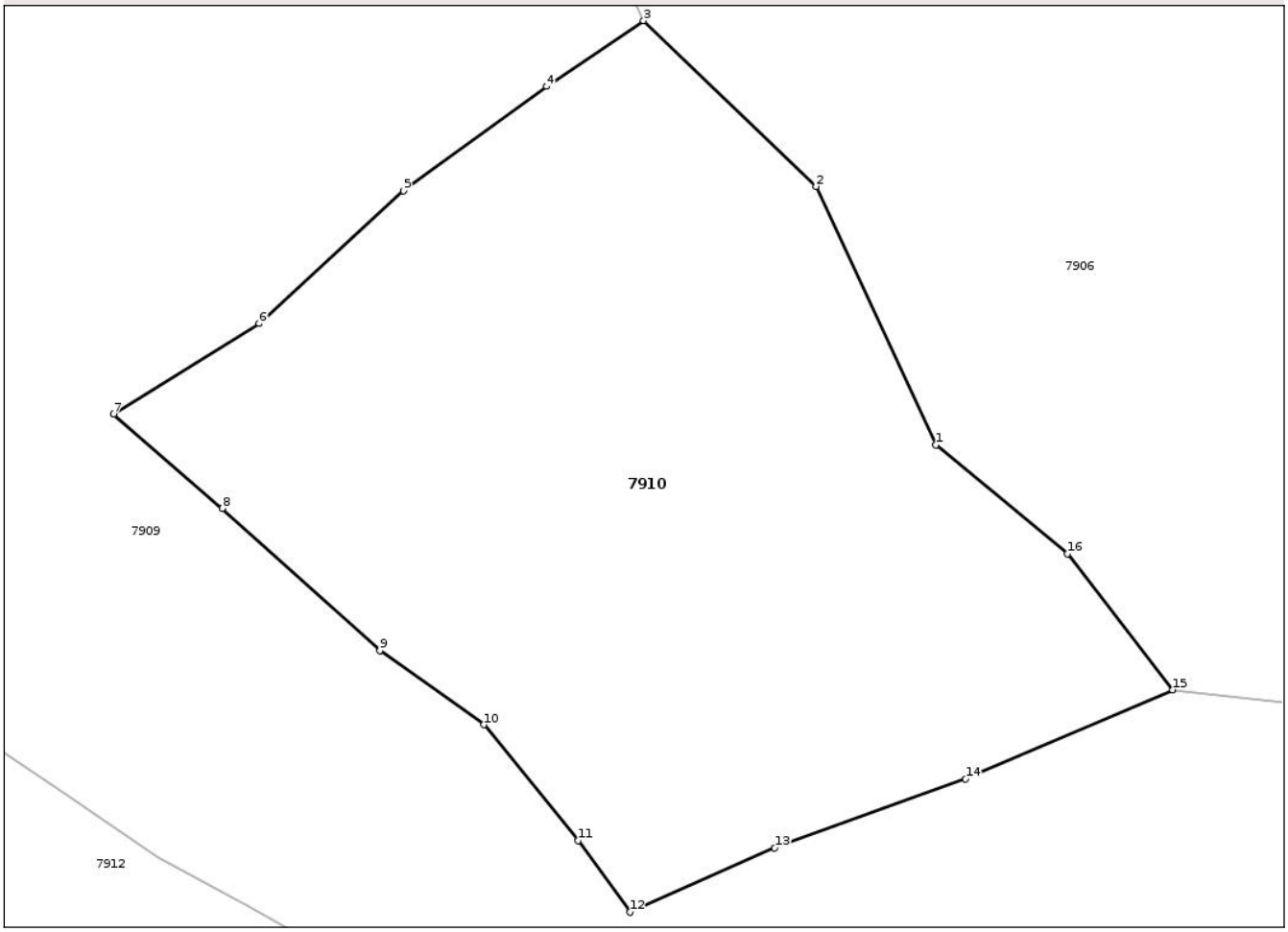

Date referitoare la teren

Crt	Categorie folosință	Intra vilan	Suprafaţa (mp)	Tarla	Parcelă	Nr. topo	Observaţii / Referinţe
1	faneata	DA	1.106	-	-	-	
2	faneata	NU	772	-	-	-	

Lungime Segmente
1) Valorile lungimilor segmentelor sunt obţinute din proiecţie în plan.

Punct început	X / Y	Punct sfârşit	X / Y	Lungime segment (** (m)
1	418.035,419 695.236,539	2	418.027,815 695.252,98	18.114
2	418.027,815 695.252,98	3	418.016,834 695.263,511	15.215
3	418.016,834 695.263,511	4	418.010,659 695.259,339	7.452
4	418.010,659 695.259,339	5	418.001,554 695.252,7	11.268

Document care conține date cu caracter personal, protejat de prevederile Regulamentului (UE) nr. 679/2016 și Legii 190/2018

Punct început	X / Y	Punct sfârşit	X / Y	Lungime segment (** (m)
5	418.001,554 695.252,7	6	417.992,37 695.244,264	12.47
6	417.992,37 695.244,264	7	417.983,102 695.238,509	10.909
7	417.983,102 695.238,509	8	417.990,03 695.232,509	9.165
8	417.990,03 695.232,509	9	418.000,042 695.223,467	13.491
9	418.000,042 695.223,467	10	418.006,673 695.218,765	8.129
10	418.006,673 695.218,765	11	418.012,651 695.211,391	9.493
11	418.012,651 695.211,391	12	418.015,967 695.206,847	5.625
12	418.015,967 695.206,847	13	418.025,182 695.210,94	10.083
13	418.025,182 695.210,94	14	418.037,33 695.215,327	12.916
14	418.037,33 695.215,327	15	418.050,503 695.220,98	14.335
15	418.050,503 695.220,98	16	418.043,808 695.229,627	10.936
16	418.043,808 695.229,627	1	418.035,419 695.236,539	10.87

** Lungimile segmentelor sunt determinate în planul de proiecţie Stereo 70 şi sunt rotunjite la 1 milimetru.
*** Distanţa dintre puncte este formată din segmente cumulate ce sunt mai mici decât valoarea 1 milimetru.

Document care conține date cu caracter personal, protejat de prevederile Regulamentului (UE) nr. 679/2016 și Legii 190/2018

DATE DESPRE IMOBILUL NR. 7911

Oficiul de Cadastru şi Publicitate Imobiliară MARAMURES
Biroul de Cadastru şi Publicitate Imobiliară Sighetu Marmatiei

A. Partea I. Descrierea imobilului

TEREN Intravilan

Adresa: Loc. Breb, Jud. Maramures

Nr. Crt	Nr cadastral Nr. topografic	Suprafaţa* (mp)	Observaţii / Referinţe
A1		62	Sector cadastral:69 Teren neimprejmuit;

B. Partea II. Proprietari şi acte

Inscrieri privitoare la dreptul de proprietate şi alte drepturi reale		Referinţe
7911 / 14/07/2025		
Act Normativ nr. Hotărârea nr. 934, din 29/08/2002 emis de Guvernul României (Adeverința nr. 3586/17.06.2025 eliberată de Primăria comunei Ocna Șugatag);		
B1	Intabulare, drept de PROPRIETATE, dobandit prin Lege, cota actuala 1/1	A1
	1) **COMUNA OCNA ȘUGATAG**, CIF:3694535, Domeniul public	

C. Partea III. SARCINI .

Inscrieri privind dezmembramintele dreptului de proprietate, drepturi reale de garanţie şi sarcini	Referinţe
NU SUNT	

Anexa Nr. 1 La Partea I

Teren

Nr cadastral	Suprafaţa (mp)*	Observaţii / Referinţe
	62	

* Suprafaţa este determinată in planul de proiecţie Stereo 70.

DETALII LINIARE IMOBIL

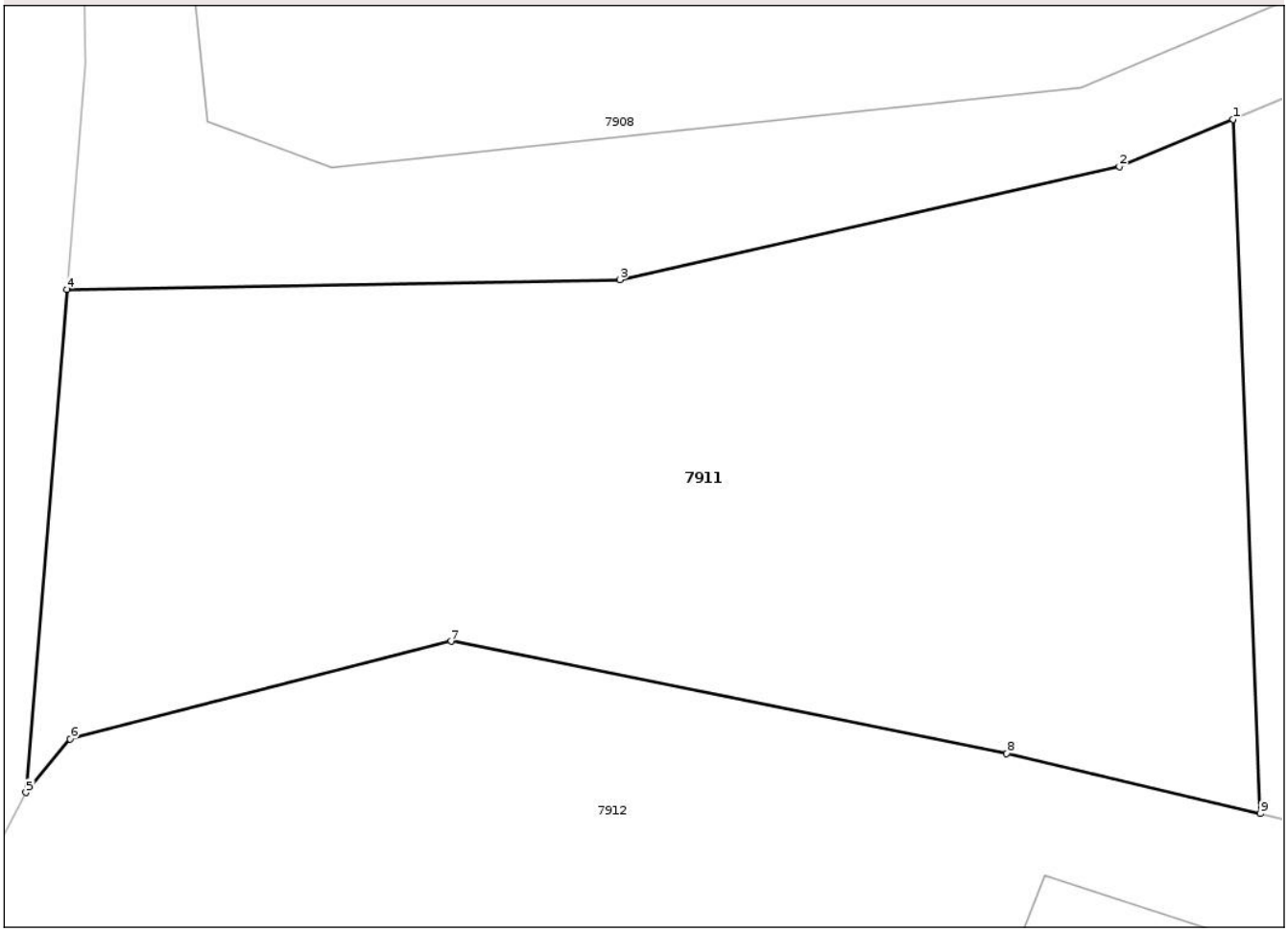

Date referitoare la teren

Crt	Categorie folosință	Intra vilan	Suprafaţa (mp)	Tarla	Parcelă	Nr. topo	Observaţii / Referinţe
1	drum	DA	62	-	-	-	

Lungime Segmente
1) Valorile lungimilor segmentelor sunt obţinute din proiecţie în plan.

Punct început	X / Y	Punct sfârşit	X / Y	Lungime segment (** (m)
1	417.931,595 695.245,169	2	417.930,405 695.244,673	1.289
2	417.930,405 695.244,673	3	417.925,176 695.243,49	5.361
3	417.925,176 695.243,49	4	417.919,388 695.243,388	5.789
4	417.919,388 695.243,388	5	417.918,956 695.238,128	5.278
5	417.918,956 695.238,128	6	417.919,42 695.238,686	0.726

Document care conține date cu caracter personal, protejat de prevederile Regulamentului (UE) nr. 679/2016 și Legii 190/2018

Punct început	X / Y	Punct sfârşit	X / Y	Lungime segment (** (m)
6	417.919,42 695.238,686	7	417.923,407 695.239,709	4.116
7	417.923,407 695.239,709	8	417.929,225 695.238,535	5.935
8	417.929,225 695.238,535	9	417.931,879 695.237,906	2.728
9	417.931,879 695.237,906	1	417.931,595 695.245,169	7.269

** Lungimile segmentelor sunt determinate în planul de proiecţie Stereo 70 şi sunt rotunjite la 1 milimetru.
*** Distanţa dintre puncte este formată din segmente cumulate ce sunt mai mici decât valoarea 1 milimetru.

Document care conține date cu caracter personal, protejat de prevederile Regulamentului (UE) nr. 679/2016 și Legii 190/2018

DATE DESPRE IMOBILUL NR. 7912

Oficiul de Cadastru şi Publicitate Imobiliară MARAMURES
Biroul de Cadastru şi Publicitate Imobiliară Sighetu Marmatiei

A. Partea I. Descrierea imobilului

Nr. CF vechi:2203, 263, 1057 Breb
Nr. topografic:405, 423

TEREN Necunoscut

Adresa: Loc. Breb, Nr. 46, Jud. Maramures

Nr. Crt	Nr cadastral Nr. topografic	Suprafaţa* (mp)	Observaţii / Referinţe
A1		4.435	Sector cadastral:69 Teren neimprejmuit; parte din nr. topo422/a

Construcţii

Crt	Nr cadastral Nr. topografic	Adresa	Observaţii / Referinţe
A1.1		Loc. Breb, Nr. 46, Jud. Maramures	Nr. niveluri:2; S. construita la sol:162 mp; S. construita desfasurata:291 mp; Casa de locuit, P+M
A1.2		Loc. Breb, Nr. 46, Jud. Maramures	Nr. niveluri:1; S. construita la sol:26 mp; S. construita desfasurata:26 mp; Construcție anexă, P
A1.3		Loc. Breb, Nr. 46, Jud. Maramures	Nr. niveluri:1; S. construita la sol:69 mp; S. construita desfasurata:69 mp; Construcție anexă, P
A1.4		Loc. Breb, Nr. 46, Jud. Maramures	Nr. niveluri:1; S. construita la sol:12 mp; S. construita desfasurata:12 mp; Construcție anexă, P
A1.5		Loc. Breb, Nr. 46, Jud. Maramures	Nr. niveluri:1; S. construita la sol:51 mp; S. construita desfasurata:51 mp; Construcție anexă, P
A1.6		Loc. Breb, Nr. 46, Jud. Maramures	Nr. niveluri:1; S. construita la sol:51 mp; S. construita desfasurata:51 mp; Construcție anexă, P
A1.7		Loc. Breb, Nr. 46, Jud. Maramures	Nr. niveluri:1; S. construita la sol:41 mp; S. construita desfasurata:41 mp; Construcție anexă, P
A1.8		Loc. Breb, Nr. 46, Jud. Maramures	Nr. niveluri:3; S. construita la sol:122 mp; S. construita desfasurata:348 mp; Casa de locuit, P+1+M
A1.9		Loc. Breb, Nr. 46, Jud. Maramures	Nr. niveluri:1; S. construita la sol:25 mp; S. construita desfasurata:25 mp; Construcție anexă, P

B. Partea II. Proprietari şi acte

Inscrieri privitoare la dreptul de proprietate şi alte drepturi reale		Referinţe
7912 / 14/07/2025		
Act Normativ nr. Legea nr. 7, din 13/03/1996 emis de Parlamentul României;		
B1	Intabulare, drept de PROPRIETATE, dobandit prin Lege, cota actuala 1/1	A1
	1) **NEIDENTIFICAT NEIDENTIFICAT**	
Act Administrativ nr. Adeverința nr. 3907, din 10/07/2025 emis de Primăria comunei Ocna Șugatag;		
B2	Se notează posesia faptică în favoarea lui:	A1
	1) **POP ANGELICA**	
Act Normativ nr. Legea nr. 7, din 13/03/1996 emis de Parlamentul României;		
B3	Intabulare, drept de PROPRIETATE, dobandit prin Lege, cota actuala 1/1	A1.1, A1.2, A1.3, A1.4, A1.5, A1.6, A1.7, A1.8, A1.9
	1) **POP ANGELICA**	

C. Partea III. SARCINI .

Inscrieri privind dezmembramintele dreptului de proprietate, drepturi reale de garanţie şi sarcini	Referinţe
NU SUNT	

Document care conține date cu caracter personal, protejat de prevederile Regulamentului (UE) nr. 679/2016 și Legii 190/2018

Anexa Nr. 1 La Partea I

Teren

Nr cadastral	Suprafaţa (mp)*	Observaţii / Referinţe
	4.435	parte din nr. topo422/a

* Suprafaţa este determinată in planul de proiecţie Stereo 70.

DETALII LINIARE IMOBIL

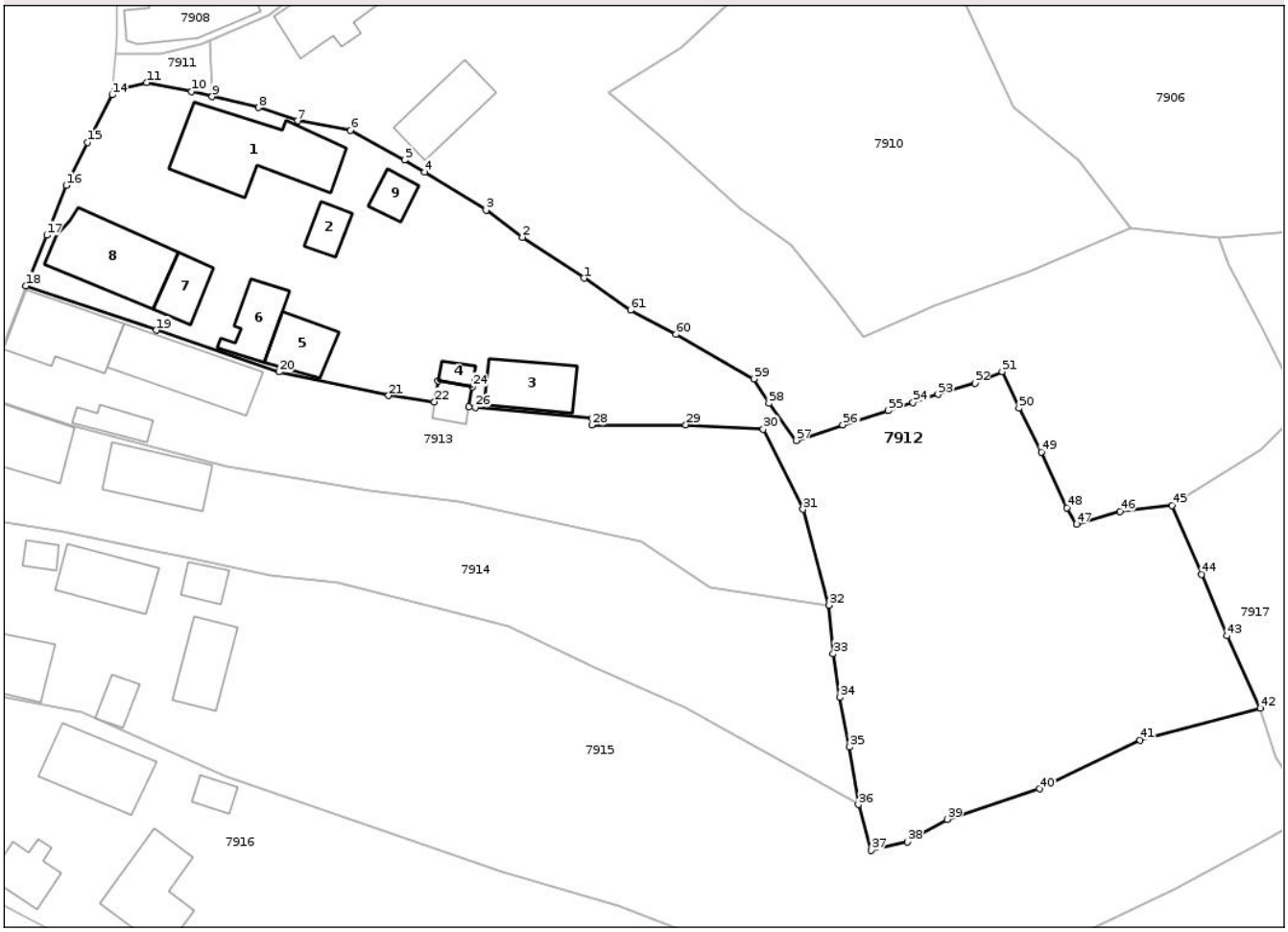

Date referitoare la teren

Crt	Categorie folosință	Intra vilan	Suprafaţa (mp)	Tarla	Parcelă	Nr. topo	Observaţii / Referinţe
1	curti constructii	DA	1.494	-	-	-	
2	faneata	DA	2.290	-	-	-	
3	faneata	NU	651	-	-	-	

Date referitoare la construcţii

Crt	Număr	Destinaţie construcţie	Supraf. (mp)	Situaţie juridică	Observaţii / Referinţe
A1.1		constructii de locuinte	162	Cu acte	Nr. niveluri:2; S. construita la sol:162 mp; S. construita desfasurata:291 mp; Casa de locuit, P+M
A1.2		constructii anexa	26	Cu acte	Nr. niveluri:1; S. construita la sol:26 mp; S. construita desfasurata:26 mp; Construcție anexă, P
A1.3		constructii anexa	69	Cu acte	Nr. niveluri:1; S. construita la sol:69 mp; S. construita desfasurata:69 mp; Construcție anexă, P
A1.4		constructii anexa	12	Cu acte	Nr. niveluri:1; S. construita la sol:12 mp; S. construita desfasurata:12 mp; Construcție anexă, P
A1.5		constructii anexa	51	Cu acte	Nr. niveluri:1; S. construita la sol:51 mp; S. construita desfasurata:51 mp; Construcție anexă, P
A1.6		constructii anexa	51	Cu acte	Nr. niveluri:1; S. construita la sol:51 mp; S. construita desfasurata:51 mp; Construcție anexă, P

Document care conține date cu caracter personal, protejat de prevederile Regulamentului (UE) nr. 679/2016 și Legii 190/2018

Crt	Număr	Destinaţie construcţie	Supraf. (mp)	Situaţie juridică	Observaţii / Referinţe
A1.7		constructii anexa	41	Cu acte	Nr. niveluri:1; S. construita la sol:41 mp; S. construita desfasurata:41 mp; Construcție anexă, P
A1.8		constructii de locuinte	122	Cu acte	Nr. niveluri:3; S. construita la sol:122 mp; S. construita desfasurata:348 mp; Casa de locuit, P+1+M
A1.9		constructii anexa	25	Cu acte	Nr. niveluri:1; S. construita la sol:25 mp; S. construita desfasurata:25 mp; Construcție anexă, P

Lungime Segmente

1) Valorile lungimilor segmentelor sunt obţinute din proiecţie în plan.

Punct început	X / Y	Punct sfârşit	X / Y	Lungime segment
1	417.979,885 695.214,472	2	417.971,956 695.219,765	9.533
4	417.959,29 695.228,152	5	417.956,706 695.229,716	3.02
7	417.942,891 695.234,779	8	417.937,859 695.236,489	5.315
10	417.929,225 695.238,535	11	417.923,407 695.239,709	5.935
13	417.919,388 695.238,648	14	417.918,956 695.238,128	0.676
16	417.913,015 695.226,441	17	417.910,527 695.220,013	6.893
19	417.924,646 695.207,768	20	417.940,502 695.202,382	16.746
22	417.960,585 695.198,518	23	417.961,057 695.201,235	2.758
25	417.965,045 695.197,903	26	417.965,849 695.197,793	0.811
28	417.980,9 695.195,528	29	417.993,045 695.195,565	12.145
31	418.008,168 695.184,648	32	418.011,536 695.172,301	12.798
34	418.012,924 695.160,367	35	418.014,214 695.154,009	6.488
37	418.017,015 695.140,668	38	418.021,647 695.141,751	4.757
40	418.038,73 695.148,579	41	418.051,72 695.154,884	14.439
43	418.062,941 695.168,331	44	418.059,707 695.176,286	8.587
46	418.049,139 695.184,397	47	418.043,522 695.182,725	5.861
49	418.038,957 695.192,037	50	418.036,104 695.197,707	6.347
52	418.030,383 695.200,941	53	418.025,63 695.199,497	4.968
55	418.019,171 695.197,373	56	418.013,325 695.195,548	6.124
58	418.003,765 695.198,336	59	418.001,833 695.201,478	3.688
61	417.985,896 695.210,342	1	417.979,885 695.214,472	7.293

Punct început	X / Y	Punct sfârşit	X / Y	Lungime segment
2	417.971,956 695.219,765	3	417.967,253 695.223,254	5.856
5	417.956,706 695.229,716	6	417.949,715 695.233,551	7.974
8	417.937,859 695.236,489	9	417.931,879 695.237,906	6.146
11	417.923,407 695.239,709	12	417.919,42 695.238,686	4.116
14	417.918,956 695.238,128	15	417.915,736 695.231,994	6.928
17	417.910,527 695.220,013	18	417.907,809 695.213,476	7.08
20	417.940,502 695.202,382	21	417.954,648 695.199,336	14.47
23	417.961,057 695.201,235	24	417.965,491 695.200,465	4.5
26	417.965,849 695.197,793	27	417.980,915 695.196,413	15.129
29	417.993,045 695.195,565	30	418.003,056 695.194,993	10.027
32	418.011,536 695.172,301	33	418.012,106 695.166,016	6.311
35	418.014,214 695.154,009	36	418.015,321 695.146,562	7.529
38	418.021,647 695.141,751	39	418.026,826 695.144,675	5.947
41	418.051,72 695.154,884	42	418.067,246 695.159,024	16.068
44	418.059,707 695.176,286	45	418.055,878 695.185,139	9.646
47	418.043,522 695.182,725	48	418.042,29 695.184,879	2.481
50	418.036,104 695.197,707	51	418.033,915 695.202,442	5.217
53	418.025,63 695.199,497	54	418.022,401 695.198,435	3.399
56	418.013,325 695.195,548	57	418.007,29 695.193,541	6.36
59	418.001,833 695.201,478	60	417.991,808 695.207,216	11.551

Punct început	X / Y	Punct sfârşit	X / Y	Lungime segment
3	417.967,253 695.223,254	4	417.959,29 695.228,152	9.349
6	417.949,715 695.233,551	7	417.942,891 695.234,779	6.934
9	417.931,879 695.237,906	10	417.929,225 695.238,535	2.728
12	417.919,42 695.238,686	13	417.919,388 695.238,648	0.05
15	417.915,736 695.231,994	16	417.913,015 695.226,441	6.184
18	417.907,809 695.213,476	19	417.924,646 695.207,768	17.778
21	417.954,648 695.199,336	22	417.960,585 695.198,518	5.993
24	417.965,491 695.200,465	25	417.965,045 695.197,903	2.601
27	417.980,915 695.196,413	28	417.980,9 695.195,528	0.885
30	418.003,056 695.194,993	31	418.008,168 695.184,648	11.539
33	418.012,106 695.166,016	34	418.012,924 695.160,367	5.708
36	418.015,321 695.146,562	37	418.017,015 695.140,668	6.133
39	418.026,826 695.144,675	40	418.038,73 695.148,579	12.528
42	418.067,246 695.159,024	43	418.062,941 695.168,331	10.254
45	418.055,878 695.185,139	46	418.049,139 695.184,397	6.78
48	418.042,29 695.184,879	49	418.038,957 695.192,037	7.896
51	418.033,915 695.202,442	52	418.030,383 695.200,941	3.838
54	418.022,401 695.198,435	55	418.019,171 695.197,373	3.4
57	418.007,29 695.193,541	58	418.003,765 695.198,336	5.951
60	417.991,808 695.207,216	61	417.985,896 695.210,342	6.688

**** Lungimile segmentelor sunt determinate în planul de proiecţie Stereo 70 şi sunt rotunjite la 1 milimetru.**

***** Distanţa dintre puncte este formată din segmente cumulate ce sunt mai mici decât valoarea 1 milimetru.**

Document care conține date cu caracter personal, protejat de prevederile Regulamentului (UE) nr. 679/2016 și Legii 190/2018

DATE DESPRE IMOBILUL NR. 7913

Oficiul de Cadastru şi Publicitate Imobiliară MARAMURES
Biroul de Cadastru şi Publicitate Imobiliară Sighetu Marmatiei

A. Partea I. Descrierea imobilului

TEREN Intravilan

Adresa: Loc. Breb, Nr. 45, Jud. Maramures

Nr. Crt	Nr cadastral Nr. topografic	Suprafaţa* (mp)	Observaţii / Referinţe
A1	56848	1.577	Sector cadastral:69 Teren neimprejmuit;

Construcţii

Crt	Nr cadastral Nr. topografic	Adresa	Observaţii / Referinţe
A1.1	56848-C1	Loc. Breb, Nr. 45, Jud. Maramures	Nr. niveluri:2; S. construita la sol:101 mp; S. construita desfasurata:192 mp; Casa de locuit P+M, Anul construirii 2025, Suprafata desfasurata= 192 mp; din care P=101 mp si M=91 mp.
A1.2	56848-C2	Loc. Breb, Nr. 45, Jud. Maramures	Nr. niveluri:1; S. construita la sol:117 mp; S. construita desfasurata:117 mp; Anexa gospodareasca, P, suprafata construita desfasurata = 117 mp.
A1.3	56848-C3	Loc. Breb, Nr. 45, Jud. Maramures	Nr. niveluri:2; S. construita la sol:28 mp; S. construita desfasurata:63 mp; Anexa gospodareasca, P+1, din care P=28 mp si etaj=35 mp.
A1.4	56848-C4	Loc. Breb, Nr. 45, Jud. Maramures	Nr. niveluri:1; S. construita la sol:22 mp; S. construita desfasurata:22 mp; Anexa gospodareasca, P.

B. Partea II. Proprietari şi acte

Inscrieri privitoare la dreptul de proprietate şi alte drepturi reale		Referinţe
7913 / 14/07/2025		
Act Normativ nr. Legea nr. 7, din 13/03/1996 emis de Parlamentul României;		
B1	Intabulare, drept de PROPRIETATE, dobandit prin Lege, cota actuala 1/1	A1
	1) **NEIDENTIFICAT NEIDENTIFICAT**	
Act Administrativ nr. Adeverinta nr. 6140, din 03/11/2022 emis de Primăria comunei Ocna Şugatag (act notarial: Declaratie autentificat sub nr. 7292 din 11.11.2022, emis de NP Sas Gheorghe);		
B2	se noteaza posesia asupra imobilului de sub A1 in favoarea lui	A1
	1) **TEPEI GHEORGHE** 2) **TEPEI IULIANA**	
	OBSERVATII: Poziție transcrisă din CF 52298 Ocna Șugatag, înscrisă sub rangul încheierii nr. 22557/17.11.2022	
Act Administrativ nr. Certificat de atestare a edificarii construcției realizate cu autorizație de construire nr. 952, din 03/03/2025 emis de PRIMARIA OCNA SUGATAG;		
B3	Intabulare, drept de PROPRIETATE, dobandit prin Construire, cota actuala 1/1, cota initiala 1/1	A1.1
	1) **TEPEI GHEORGHE**	
	OBSERVATII: Poziție transcrisă din CF 56848 Ocna Șugatag, înscrisă sub rangul încheierii nr. 8395/03.04.2025	
Act Normativ nr. Legea nr. 7, din 13/03/1999 emis de Parlamentul României;		
B4	Intabulare, drept de PROPRIETATE, dobandit prin Lege, cota actuala 1/1	A1.2, A1.3, A1.4
	1) **TEPEI GHEORGHE** 2) **TEPEI IULIANA**	

C. Partea III. SARCINI .

Inscrieri privind dezmembramintele dreptului de proprietate, drepturi reale de garanţie şi sarcini	Referinţe
NU SUNT	

Document care conține date cu caracter personal, protejat de prevederile Regulamentului (UE) nr. 679/2016 și Legii 190/2018

Anexa Nr. 1 La Partea I

Teren

Nr cadastral	Suprafaţa (mp)*	Observaţii / Referinţe
56848	1.577	

* Suprafaţa este determinată in planul de proiecţie Stereo 70.

DETALII LINIARE IMOBIL

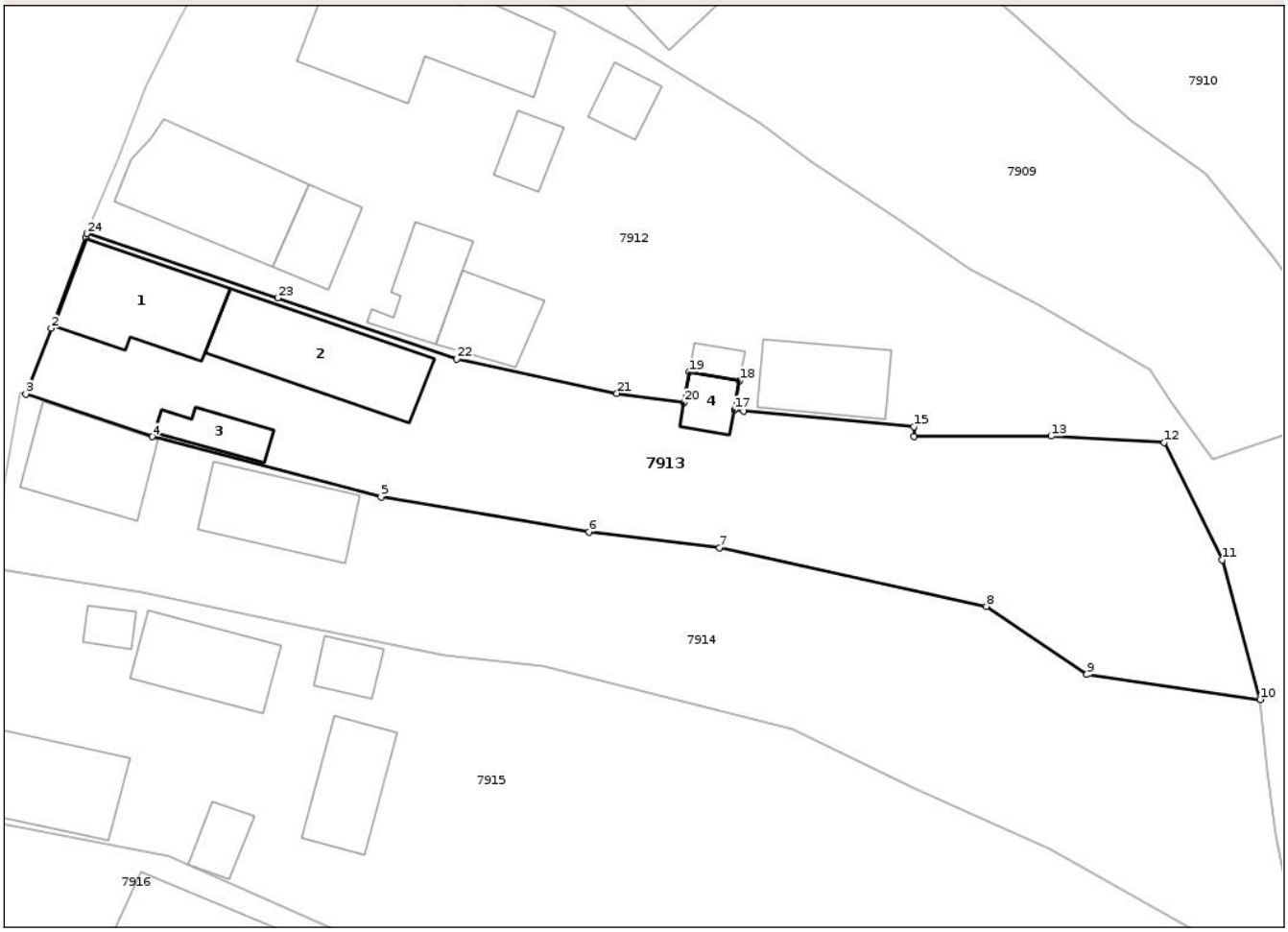

Date referitoare la teren

Crt	Categorie folosință	Intra vilan	Suprafaţa (mp)	Tarla	Parcelă	Nr. topo	Observaţii / Referinţe
1	curti constructii	DA	550	-	-	-	
2	faneata	DA	1.027	-	-	-	

Date referitoare la construcţii

Crt	Număr	Destinaţie construcţie	Supraf. (mp)	Situaţie juridică	Observaţii / Referinţe
A1.1	56848-C1	constructii de locuinte	101	Cu acte	Nr. niveluri:2; S. construita la sol:101 mp; S. construita desfasurata:192 mp; Casa de locuit P+M, Anul construirii 2025, Suprafata desfasurata= 192 mp; din care P=101 mp si M=91 mp.
A1.2	56848-C2	constructii anexa	117	Cu acte	Nr. niveluri:1; S. construita la sol:117 mp; S. construita desfasurata:117 mp; Anexa gospodareasca, P, suprafata construita desfasurata = 117 mp.
A1.3	56848-C3	constructii anexa	28	Cu acte	Nr. niveluri:2; S. construita la sol:28 mp; S. construita desfasurata:63 mp; Anexa gospodareasca, P+1, din care P=28 mp si etaj=35 mp.
A1.4	56848-C4	constructii anexa	22	Cu acte	Nr. niveluri:1; S. construita la sol:22 mp; S. construita desfasurata:22 mp; Anexa gospodareasca, P.

Document care conține date cu caracter personal, protejat de prevederile Regulamentului (UE) nr. 679/2016 și Legii 190/2018

Lungime Segmente
1) Valorile lungimilor segmentelor sunt obţinute din proiecţie în plan.

Punct început	X / Y	Punct sfârşit	X / Y	Lungime segment (** (m)
1	417.907,665 695.213,129	2	417.904,625 695.205,092	8.593
3	417.902,388 695.199,275	4	417.913,547 695.195,517	11.775
5	417.933,781 695.190,19	6	417.952,201 695.187,112	18.675
7	417.963,743 695.185,725	8	417.987,314 695.180,537	24.135
9	417.996,197 695.174,525	10	418.011,536 695.172,301	15.499
11	418.008,168 695.184,648	12	418.003,056 695.194,993	11.539
13	417.993,045 695.195,565	14	417.980,9 695.195,528	12.145
15	417.980,915 695.196,413	16	417.965,849 695.197,793	15.129
17	417.965,045 695.197,903	18	417.965,49 695.200,465	2.6
19	417.961,057 695.201,235	20	417.960,585 695.198,518	2.758
21	417.954,648 695.199,336	22	417.940,502 695.202,382	14.47
23	417.924,646 695.207,768	24	417.907,809 695.213,476	17.778

Punct început	X / Y	Punct sfârşit	X / Y	Lungime segment (** (m)
2	417.904,625 695.205,092	3	417.902,388 695.199,275	6.232
4	417.913,547 695.195,517	5	417.933,781 695.190,19	20.923
6	417.952,201 695.187,112	7	417.963,743 695.185,725	11.625
8	417.987,314 695.180,537	9	417.996,197 695.174,525	10.726
10	418.011,536 695.172,301	11	418.008,168 695.184,648	12.798
12	418.003,056 695.194,993	13	417.993,045 695.195,565	10.027
14	417.980,9 695.195,528	15	417.980,915 695.196,413	0.885
16	417.965,849 695.197,793	17	417.965,045 695.197,903	0.811
18	417.965,49 695.200,465	19	417.961,057 695.201,235	4.499
20	417.960,585 695.198,518	21	417.954,648 695.199,336	5.993
22	417.940,502 695.202,382	23	417.924,646 695.207,768	16.746
24	417.907,809 695.213,476	1	417.907,665 695.213,129	0.376

** Lungimile segmentelor sunt determinate în planul de proiecţie Stereo 70 şi sunt rotunjite la 1 milimetru.
*** Distanţa dintre puncte este formată din segmente cumulate ce sunt mai mici decât valoarea 1 milimetru.

Document care conține date cu caracter personal, protejat de prevederile Regulamentului (UE) nr. 679/2016 și Legii 190/2018

DATE DESPRE IMOBILUL NR. 7914

Oficiul de Cadastru şi Publicitate Imobiliară MARAMURES
Biroul de Cadastru şi Publicitate Imobiliară Sighetu Marmatiei

A. Partea I. Descrierea imobilului

TEREN Intravilan Nr. CF vechi:2909 Breb

Adresa: Loc. Breb, Nr. 44, Jud. Maramures

Nr. Crt	Nr cadastral Nr. topografic	Suprafaţa* (mp)	Observaţii / Referinţe
A1		1.755	Sector cadastral:69 Teren neimprejmuit; parte din nr. topo 404

Construcţii

Crt	Nr cadastral Nr. topografic	Adresa	Observaţii / Referinţe
A1.1		Loc. Breb, Nr. 44, Jud. Maramures	Nr. niveluri:2; S. construita la sol:82 mp; S. construita desfasurata:164 mp; Casa de locuit, P+1
A1.2		Loc. Breb, Nr. 44, Jud. Maramures	Nr. niveluri:1; S. construita la sol:82 mp; S. construita desfasurata:82 mp; Construcție anexă, P

B. Partea II. Proprietari şi acte

Inscrieri privitoare la dreptul de proprietate şi alte drepturi reale		Referinţe
7914 / 14/07/2025		
Act Normativ nr. Legea nr. 7, din 13/03/1996 emis de Parlamentul României;		
B1	Intabulare, drept de PROPRIETATE, dobandit prin Lege, cota actuala 1/1	A1
	1) **NEIDENTIFICAT NEIDENTIFICAT**	
Act Administrativ nr. Adeverința nr. 3908, din 10/07/2025 emis de Primăria comunei Ocna Șugatag;		
B2	Se notează posesia faptică în favoarea lui:	A1
	1) **ARBA VASILE-IONEL**	
Act Normativ nr. Legea nr. 7, din 13/03/1996 emis de Parlamentul României;		
B3	Intabulare, drept de PROPRIETATE, dobandit prin Lege, cota actuala 1/1	A1.1, A1.2
	1) **ARBA VASILE-IONEL**	

C. Partea III. SARCINI .

Inscrieri privind dezmembramintele dreptului de proprietate, drepturi reale de garanţie şi sarcini	Referinţe
NU SUNT	

Document care conține date cu caracter personal, protejat de prevederile Regulamentului (UE) nr. 679/2016 și Legii 190/2018

Anexa Nr. 1 La Partea I

Teren

Nr cadastral	Suprafaţa (mp)*	Observaţii / Referinţe
	1.755	parte din nr. topo 404

* Suprafaţa este determinată in planul de proiecţie Stereo 70.

DETALII LINIARE IMOBIL

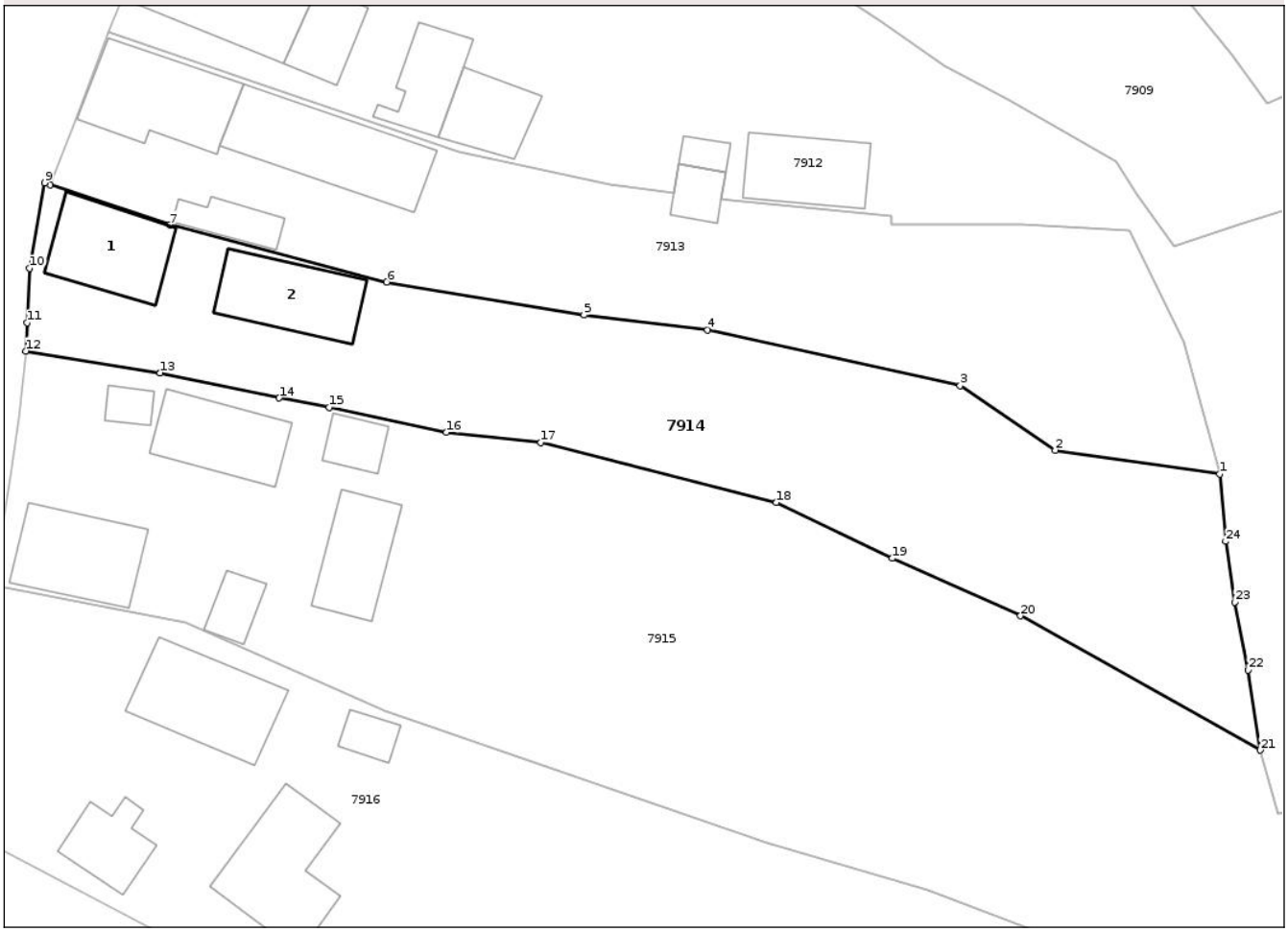

Date referitoare la teren

Crt	Categorie folosință	Intra vilan	Suprafaţa (mp)	Tarla	Parcelă	Nr. topo	Observaţii / Referinţe
1	curti constructii	DA	428	-	-	-	
2	faneata	DA	1.327	-	-	-	

Date referitoare la construcţii

Crt	Număr	Destinaţie construcţie	Supraf. (mp)	Situaţie juridică	Observaţii / Referinţe
A1.1		constructii de locuinte	82	Cu acte	Nr. niveluri:2; S. construita la sol:82 mp; S. construita desfasurata:164 mp; Casa de locuit, P+1
A1.2		constructii anexa	82	Cu acte	Nr. niveluri:1; S. construita la sol:82 mp; S. construita desfasurata:82 mp; Construcție anexă, P

Lungime Segmente

1) Valorile lungimilor segmentelor sunt obţinute din proiecţie în plan.

Punct început	X / Y	Punct sfârşit	X / Y	Lungime segment (** (m)
1	418.011,536 695.172,301	2	417.996,197 695.174,525	15.499

Punct început	X / Y	Punct sfârşit	X / Y	Lungime segment (** (m)
2	417.996,197 695.174,525	3	417.987,314 695.180,537	10.726

Document care conține date cu caracter personal, protejat de prevederile Regulamentului (UE) nr. 679/2016 și Legii 190/2018

Punct început	X / Y	Punct sfârşit	X / Y	Lungime segment (** (m)
3	417.987,314 695.180,537	4	417.963,743 695.185,725	24.135
5	417.952,201 695.187,112	6	417.933,781 695.190,19	18.675
7	417.913,547 695.195,517	8	417.902,388 695.199,275	11.775
9	417.901,883 695.199,444	10	417.900,465 695.191,467	8.102
11	417.900,216 695.186,395	12	417.900,115 695.183,764	2.633
13	417.912,661 695.181,739	14	417.923,748 695.179,384	11.334
15	417.928,411 695.178,503	16	417.939,373 695.176,18	11.205
17	417.948,184 695.175,237	18	417.970,148 695.169,643	22.665
19	417.980,963 695.164,443	20	417.992,946 695.159,071	13.132
21	418.015,321 695.146,562	22	418.014,214 695.154,009	7.529
23	418.012,924 695.160,367	24	418.012,106 695.166,016	5.708

Punct început	X / Y	Punct sfârşit	X / Y	Lungime segment (** (m)
4	417.963,743 695.185,725	5	417.952,201 695.187,112	11.625
6	417.933,781 695.190,19	7	417.913,547 695.195,517	20.923
8	417.902,388 695.199,275	9	417.901,883 695.199,444	0.533
10	417.900,465 695.191,467	11	417.900,216 695.186,395	5.078
12	417.900,115 695.183,764	13	417.912,661 695.181,739	12.708
14	417.923,748 695.179,384	15	417.928,411 695.178,503	4.745
16	417.939,373 695.176,18	17	417.948,184 695.175,237	8.861
18	417.970,148 695.169,643	19	417.980,963 695.164,443	12.0
20	417.992,946 695.159,071	21	418.015,321 695.146,562	25.634
22	418.014,214 695.154,009	23	418.012,924 695.160,367	6.488
24	418.012,106 695.166,016	1	418.011,536 695.172,301	6.311

**** Lungimile segmentelor sunt determinate în planul de proiecţie Stereo 70 şi sunt rotunjite la 1 milimetru.**
***** Distanţa dintre puncte este formată din segmente cumulate ce sunt mai mici decât valoarea 1 milimetru.**

Document care conține date cu caracter personal, protejat de prevederile Regulamentului (UE) nr. 679/2016 și Legii 190/2018

DATE DESPRE IMOBILUL NR. 7915

Oficiul de Cadastru şi Publicitate Imobiliară MARAMURES
Biroul de Cadastru şi Publicitate Imobiliară Sighetu Marmatiei

A. Partea I. Descrierea imobilului

Nr. CF vechi:253, 1678, 251 Breb
Nr. topografic:403, 399

TEREN Necunoscut

Adresa: Loc. Breb, Nr. 42, Jud. Maramures

Nr. Crt	Nr cadastral Nr. topografic	Suprafaţa* (mp)	Observaţii / Referinţe
A1		4.501	Sector cadastral:69 Teren neimprejmuit; parte din nr. topo 401

Construcţii

Crt	Nr cadastral Nr. topografic	Adresa	Observaţii / Referinţe
A1.1		Loc. Breb, Nr. 42, Jud. Maramures	Nr. niveluri:2; S. construita la sol:87 mp; S. construita desfasurata:174 mp; Casa de locuit, P+1
A1.2		Loc. Breb, Nr. 42, Jud. Maramures	Nr. niveluri:1; S. construita la sol:14 mp; S. construita desfasurata:14 mp; Construcție anexă, P
A1.3		Loc. Breb, Nr. 42, Jud. Maramures	Nr. niveluri:1; S. construita la sol:75 mp; S. construita desfasurata:75 mp; Casa de locuit, P
A1.4		Loc. Breb, Nr. 42, Jud. Maramures	Nr. niveluri:1; S. construita la sol:24 mp; S. construita desfasurata:24 mp; Construcție anexă, P
A1.5		Loc. Breb, Nr. 42, Jud. Maramures	Nr. niveluri:1; S. construita la sol:65 mp; S. construita desfasurata:65 mp; Construcție anexă, P
A1.6		Loc. Breb, Nr. 42, Jud. Maramures	Nr. niveluri:1; S. construita la sol:23 mp; S. construita desfasurata:23 mp; Construcție anexă, P

B. Partea II. Proprietari şi acte

Inscrieri privitoare la dreptul de proprietate şi alte drepturi reale		Referinţe
7915 / 14/07/2025		
Act Normativ nr. Legea nr. 7, din 13/03/1996 emis de Parlamentul României;		
B1	Intabulare, drept de PROPRIETATE, dobandit prin Lege, cota actuala 1/1	A1
	1) **NEIDENTIFICAT NEIDENTIFICAT**	
Act Administrativ nr. Adeverința nr. 3909, din 10/07/2025 emis de Primăria comunei Ocna Șugatag;		
B2	Se notează posesia faptică în favoarea lui:	A1
	1) **PETKAŞ IOAN**	
Act Normativ nr. Legea nr. 7, din 13/03/1996 emis de Parlamentul României;		
B3	Intabulare, drept de PROPRIETATE, dobandit prin Lege, cota actuala 1/1	A1.1, A1.2, A1.3, A1.4, A1.5, A1.6
	1) **PETKAŞ IOAN**	

C. Partea III. SARCINI .

Inscrieri privind dezmembramintele dreptului de proprietate, drepturi reale de garanţie şi sarcini	Referinţe
NU SUNT	

Document care conține date cu caracter personal, protejat de prevederile Regulamentului (UE) nr. 679/2016 și Legii 190/2018

Anexa Nr. 1 La Partea I

Teren

Nr cadastral	Suprafaţa (mp)*	Observaţii / Referinţe
	4.501	parte din nr. topo 401

* Suprafaţa este determinată in planul de proiecţie Stereo 70.

DETALII LINIARE IMOBIL

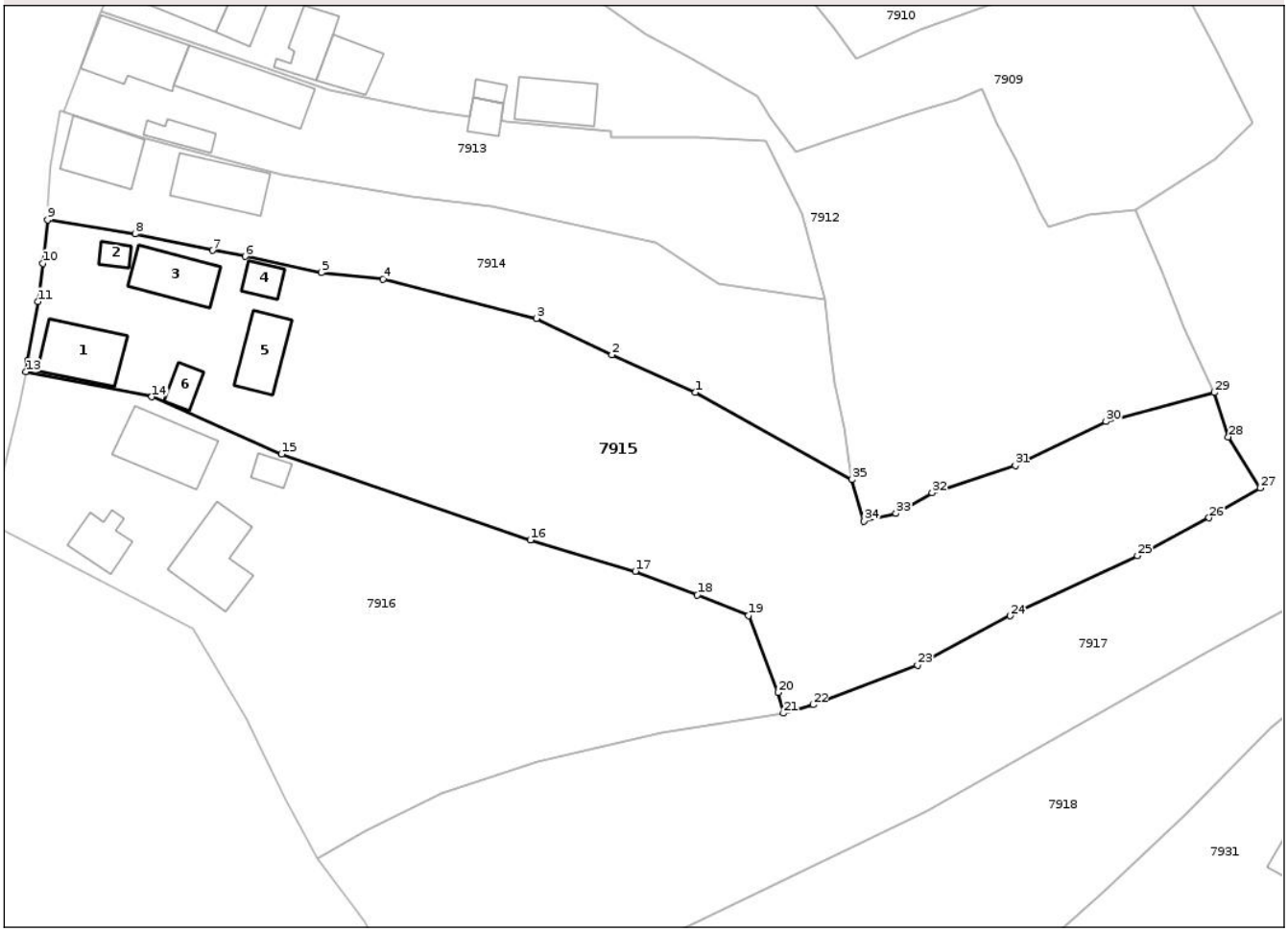

Date referitoare la teren

Crt	Categorie folosință	Intra vilan	Suprafaţa (mp)	Tarla	Parcelă	Nr. topo	Observaţii / Referinţe
1	curti constructii	DA	900	-	-	-	
2	faneata	DA	2.847	-	-	-	
3	faneata	NU	754	-	-	-	

Date referitoare la construcţii

Crt	Număr	Destinaţie construcţie	Supraf. (mp)	Situaţie juridică	Observaţii / Referinţe
A1.1		constructii de locuinte	87	Cu acte	Nr. niveluri:2; S. construita la sol:87 mp; S. construita desfasurata:174 mp; Casa de locuit, P+1
A1.2		constructii anexa	14	Cu acte	Nr. niveluri:1; S. construita la sol:14 mp; S. construita desfasurata:14 mp; Construcție anexă, P
A1.3		constructii de locuinte	75	Cu acte	Nr. niveluri:1; S. construita la sol:75 mp; S. construita desfasurata:75 mp; Casa de locuit, P
A1.4		constructii anexa	24	Cu acte	Nr. niveluri:1; S. construita la sol:24 mp; S. construita desfasurata:24 mp; Construcție anexă, P
A1.5		constructii anexa	65	Cu acte	Nr. niveluri:1; S. construita la sol:65 mp; S. construita desfasurata:65 mp; Construcție anexă, P
A1.6		constructii anexa	23	Cu acte	Nr. niveluri:1; S. construita la sol:23 mp; S. construita desfasurata:23 mp; Construcție anexă, P

Document care conține date cu caracter personal, protejat de prevederile Regulamentului (UE) nr. 679/2016 și Legii 190/2018

Lungime Segmente
1) Valorile lungimilor segmentelor sunt obţinute din proiecţie în plan.

Punct început	X / Y	Punct sfârşit	X / Y	Lungime segment (** (m)
1	417.992,946 695.159,071	2	417.980,963 695.164,443	13.132
3	417.970,148 695.169,643	4	417.948,184 695.175,237	22.665
5	417.939,373 695.176,18	6	417.928,411 695.178,503	11.205
7	417.923,748 695.179,384	8	417.912,661 695.181,739	11.334
9	417.900,115 695.183,764	10	417.899,469 695.177,53	6.267
11	417.898,711 695.172,056	12	417.897,306 695.163,69	8.483
13	417.897,022 695.161,998	14	417.915,048 695.158,434	18.375
15	417.933,627 695.150,224	16	417.969,276 695.137,932	37.709
17	417.984,296 695.133,462	18	417.993,186 695.130,092	9.507
19	418.000,518 695.127,137	20	418.004,744 695.116,119	11.801
21	418.005,541 695.113,16	22	418.009,76 695.114,372	4.39
23	418.024,709 695.120,038	24	418.038,01 695.127,081	15.051
25	418.056,234 695.135,688	26	418.066,489 695.141,104	11.597
27	418.073,818 695.145,379	28	418.069,262 695.152,677	8.603
29	418.067,246 695.159,024	30	418.051,72 695.154,884	16.068
31	418.038,73 695.148,579	32	418.026,826 695.144,675	12.528
33	418.021,647 695.141,751	34	418.017,015 695.140,668	4.757
35	418.015,321 695.146,562	1	417.992,946 695.159,071	25.634

Punct început	X / Y	Punct sfârşit	X / Y	Lungime segment (** (m)
2	417.980,963 695.164,443	3	417.970,148 695.169,643	12.0
4	417.948,184 695.175,237	5	417.939,373 695.176,18	8.861
6	417.928,411 695.178,503	7	417.923,748 695.179,384	4.745
8	417.912,661 695.181,739	9	417.900,115 695.183,764	12.708
10	417.899,469 695.177,53	11	417.898,711 695.172,056	5.526
12	417.897,306 695.163,69	13	417.897,022 695.161,998	1.716
14	417.915,048 695.158,434	15	417.933,627 695.150,224	20.312
16	417.969,276 695.137,932	17	417.984,296 695.133,462	15.671
18	417.993,186 695.130,092	19	418.000,518 695.127,137	7.905
20	418.004,744 695.116,119	21	418.005,541 695.113,16	3.064
22	418.009,76 695.114,372	23	418.024,709 695.120,038	15.987
24	418.038,01 695.127,081	25	418.056,234 695.135,688	20.154
26	418.066,489 695.141,104	27	418.073,818 695.145,379	8.485
28	418.069,262 695.152,677	29	418.067,246 695.159,024	6.659
30	418.051,72 695.154,884	31	418.038,73 695.148,579	14.439
32	418.026,826 695.144,675	33	418.021,647 695.141,751	5.947
34	418.017,015 695.140,668	35	418.015,321 695.146,562	6.133

**** Lungimile segmentelor sunt determinate în planul de proiecţie Stereo 70 şi sunt rotunjite la 1 milimetru.**
***** Distanţa dintre puncte este formată din segmente cumulate ce sunt mai mici decât valoarea 1 milimetru.**

Document care conține date cu caracter personal, protejat de prevederile Regulamentului (UE) nr. 679/2016 și Legii 190/2018

DATE DESPRE IMOBILUL NR. 7916

Oficiul de Cadastru şi Publicitate Imobiliară MARAMURES
Biroul de Cadastru şi Publicitate Imobiliară Sighetu Marmatiei

A. Partea I. Descrierea imobilului

Nr. CF vechi:2904, 251 Breb
Nr. topografic:402

TEREN Intravilan

Adresa: Loc. Breb, Nr. 40, Jud. Maramures

Nr. Crt	Nr cadastral Nr. topografic	Suprafaţa* (mp)	Observaţii / Referinţe
A1		3.583	Sector cadastral:69 Teren neimprejmuit; parte din nr. topo 401

Construcţii

Crt	Nr cadastral Nr. topografic	Adresa	Observaţii / Referinţe
A1.1		Loc. Breb, Nr. 40, Jud. Maramures	Nr. niveluri:2; S. construita la sol:99 mp; S. construita desfasurata:115 mp; Casa de locuit, Sp+P
A1.2		Loc. Breb, Nr. 40, Jud. Maramures	Nr. niveluri:1; S. construita la sol:18 mp; S. construita desfasurata:18 mp; Construcție anexă, P
A1.3		Loc. Breb, Nr. 40, Jud. Maramures	Nr. niveluri:1; S. construita la sol:101 mp; S. construita desfasurata:101 mp; Construcție anexă, P
A1.4		Loc. Breb, Nr. 40, Jud. Maramures	Nr. niveluri:1; S. construita la sol:46 mp; S. construita desfasurata:46 mp; Casa de locuit, P

B. Partea II. Proprietari şi acte

Inscrieri privitoare la dreptul de proprietate şi alte drepturi reale		Referinţe
7916 / 14/07/2025		
Act Normativ nr. Legea nr. 7, din 13/03/1996 emis de Parlamentul României;		
B1	Intabulare, drept de PROPRIETATE, dobandit prin Lege, cota actuala 1/1	A1
	1) **NEIDENTIFICAT NEIDENTIFICAT**	
Act Administrativ nr. Adeverința nr. 3910, din 10/07/2025 emis de Primăria comunei Ocna Șugatag;		
B2	Se notează posesia faptică în favoarea lui:	A1
	1) **PĂTCAȘ IOAN**	
Act Normativ nr. Legea nr. 7, din 13/03/1996 emis de Parlamentul României;		
B3	Intabulare, drept de PROPRIETATE, dobandit prin Lege, cota actuala 1/1	A1.1, A1.2, A1.3, A1.4
	1) **PĂTCAȘ IOAN**	

C. Partea III. SARCINI .

Inscrieri privind dezmembramintele dreptului de proprietate, drepturi reale de garanţie şi sarcini	Referinţe
NU SUNT	

Document care conține date cu caracter personal, protejat de prevederile Regulamentului (UE) nr. 679/2016 și Legii 190/2018

Anexa Nr. 1 La Partea I

Teren

Nr cadastral	Suprafaţa (mp)*	Observaţii / Referinţe
	3.583	parte din nr. topo 401

* Suprafaţa este determinată in planul de proiecţie Stereo 70.

DETALII LINIARE IMOBIL

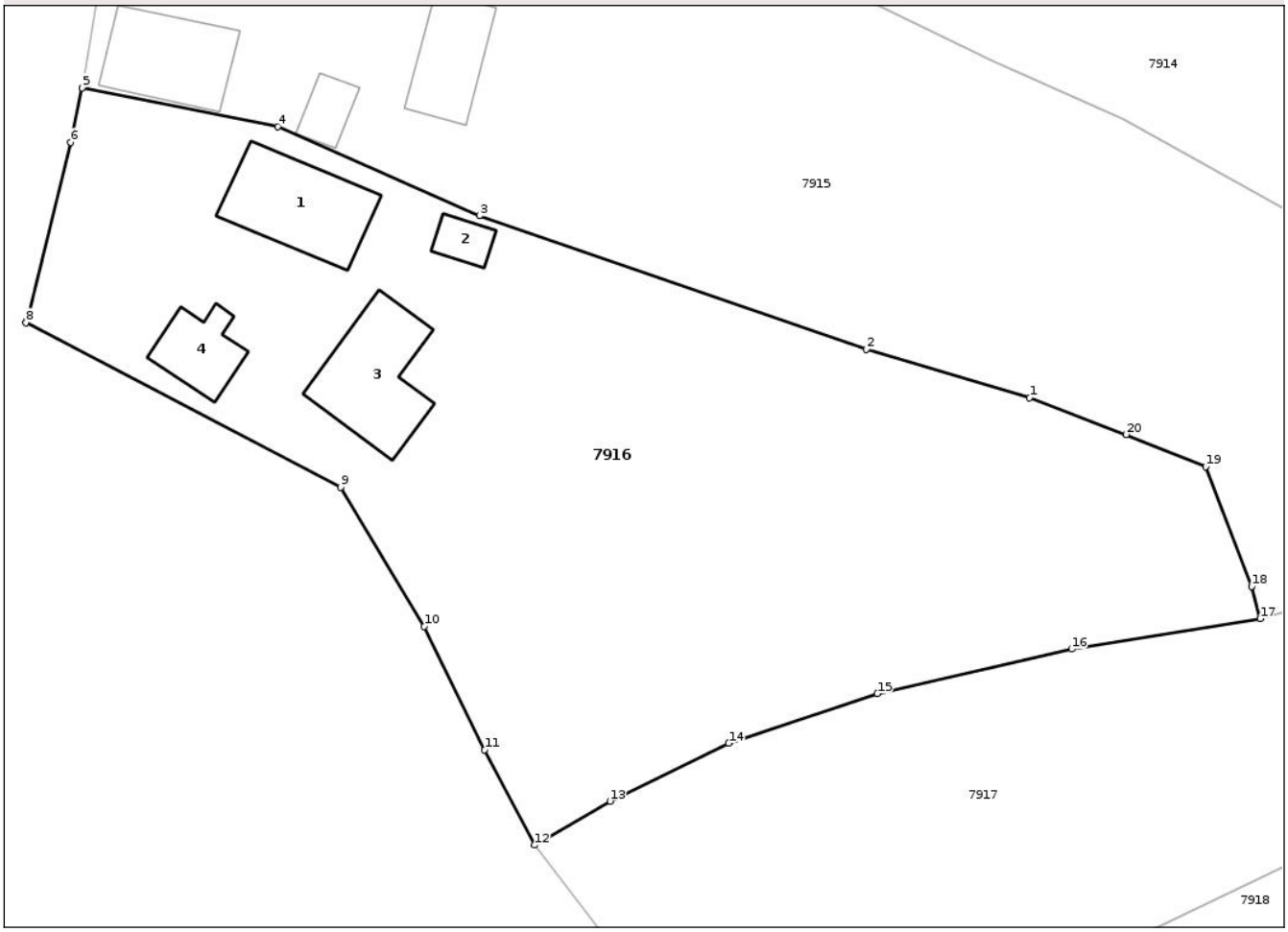

Date referitoare la teren

Crt	Categorie folosință	Intra vilan	Suprafaţa (mp)	Tarla	Parcelă	Nr. topo	Observaţii / Referinţe
1	curti constructii	DA	1.050	-	-	-	
2	faneata	DA	2.533	-	-	-	

Date referitoare la construcţii

Crt	Număr	Destinaţie construcţie	Supraf. (mp)	Situaţie juridică	Observaţii / Referinţe
A1.1		constructii de locuinte	99	Cu acte	Nr. niveluri:2; S. construita la sol:99 mp; S. construita desfasurata:115 mp; Casa de locuit, Sp+P
A1.2		constructii anexa	18	Cu acte	Nr. niveluri:1; S. construita la sol:18 mp; S. construita desfasurata:18 mp; Construcție anexă, P
A1.3		constructii anexa	101	Cu acte	Nr. niveluri:1; S. construita la sol:101 mp; S. construita desfasurata:101 mp; Construcție anexă, P
A1.4		constructii de locuinte	46	Cu acte	Nr. niveluri:1; S. construita la sol:46 mp; S. construita desfasurata:46 mp; Casa de locuit, P

Document care conține date cu caracter personal, protejat de prevederile Regulamentului (UE) nr. 679/2016 și Legii 190/2018

Lungime Segmente
1) Valorile lungimilor segmentelor sunt obţinute din proiecţie în plan.

Punct început	X / Y	Punct sfârşit	X / Y	Lungime segment (** (m)
1	417.984,296 695.133,462	2	417.969,276 695.137,932	15.671
2	417.969,276 695.137,932	3	417.933,627 695.150,224	37.709
3	417.933,627 695.150,224	4	417.915,048 695.158,434	20.312
4	417.915,048 695.158,434	5	417.897,022 695.161,998	18.375
5	417.897,022 695.161,998	6	417.896,007 695.156,967	5.132
6	417.896,007 695.156,967	7	417.891,973 695.140,61	16.847
7	417.891,973 695.140,61	8	417.891,867 695.140,394	0.241
8	417.891,867 695.140,394	9	417.920,872 695.125,235	32.727
9	417.920,872 695.125,235	10	417.928,558 695.112,443	14.923
10	417.928,558 695.112,443	11	417.934,11 695.101,1	12.629
11	417.934,11 695.101,1	12	417.938,698 695.092,313	9.913
12	417.938,698 695.092,313	13	417.945,656 695.096,371	8.055
13	417.945,656 695.096,371	14	417.956,585 695.101,689	12.154
14	417.956,585 695.101,689	15	417.970,279 695.106,259	14.436
15	417.970,279 695.106,259	16	417.988,176 695.110,351	18.359
16	417.988,176 695.110,351	17	418.005,541 695.113,16	17.591
17	418.005,541 695.113,16	18	418.004,744 695.116,119	3.064
18	418.004,744 695.116,119	19	418.000,518 695.127,137	11.801
19	418.000,518 695.127,137	20	417.993,186 695.130,092	7.905
20	417.993,186 695.130,092	1	417.984,296 695.133,462	9.507

** Lungimile segmentelor sunt determinate în planul de proiecţie Stereo 70 şi sunt rotunjite la 1 milimetru.
*** Distanţa dintre puncte este formată din segmente cumulate ce sunt mai mici decât valoarea 1 milimetru.

Document care conține date cu caracter personal, protejat de prevederile Regulamentului (UE) nr. 679/2016 și Legii 190/2018

DATE DESPRE IMOBILUL NR. 7917

Oficiul de Cadastru şi Publicitate Imobiliară MARAMURES
Biroul de Cadastru şi Publicitate Imobiliară Sighetu Marmatiei

A. Partea I. Descrierea imobilului

Nr. CF vechi:1508, 1616, 748, 1028 Breb
Nr. topografic:400, 398/b, 424/2, 398/a

TEREN Necunoscut

Adresa: Loc. Breb, Jud. Maramures

Nr. Crt	Nr cadastral Nr. topografic	Suprafaţa* (mp)	Observaţii / Referinţe
A1		13.441	Sector cadastral:69 Teren neimprejmuit; parte din nr topo: 425/2, 426, 444, 445

B. Partea II. Proprietari şi acte

Inscrieri privitoare la dreptul de proprietate şi alte drepturi reale		Referinţe
7917 / 14/07/2025		
Act Normativ nr. Legea nr. 7, din 13/03/1996 emis de Parlamentul României;		
B1	Intabulare, drept de PROPRIETATE, dobandit prin Lege, cota actuala 1/1	A1
	1) **NEIDENTIFICAT NEIDENTIFICAT**	
Act Administrativ nr. Adeverința nr. 3911, din 10/07/2025 emis de Primăria comunei Ocna Șugatag;		
B2	Se notează posesia faptică în favoarea lui:	A1
	1) **POP GHEORGHE**	

C. Partea III. SARCINI .

Inscrieri privind dezmembramintele dreptului de proprietate, drepturi reale de garanţie şi sarcini	Referinţe
NU SUNT	

Anexa Nr. 1 La Partea I

Teren

Nr cadastral	Suprafaţa (mp)*	Observaţii / Referinţe
	13.441	parte din nr topo: 425/2, 426, 444, 445

* Suprafaţa este determinată in planul de proiecţie Stereo 70.

DETALII LINIARE IMOBIL

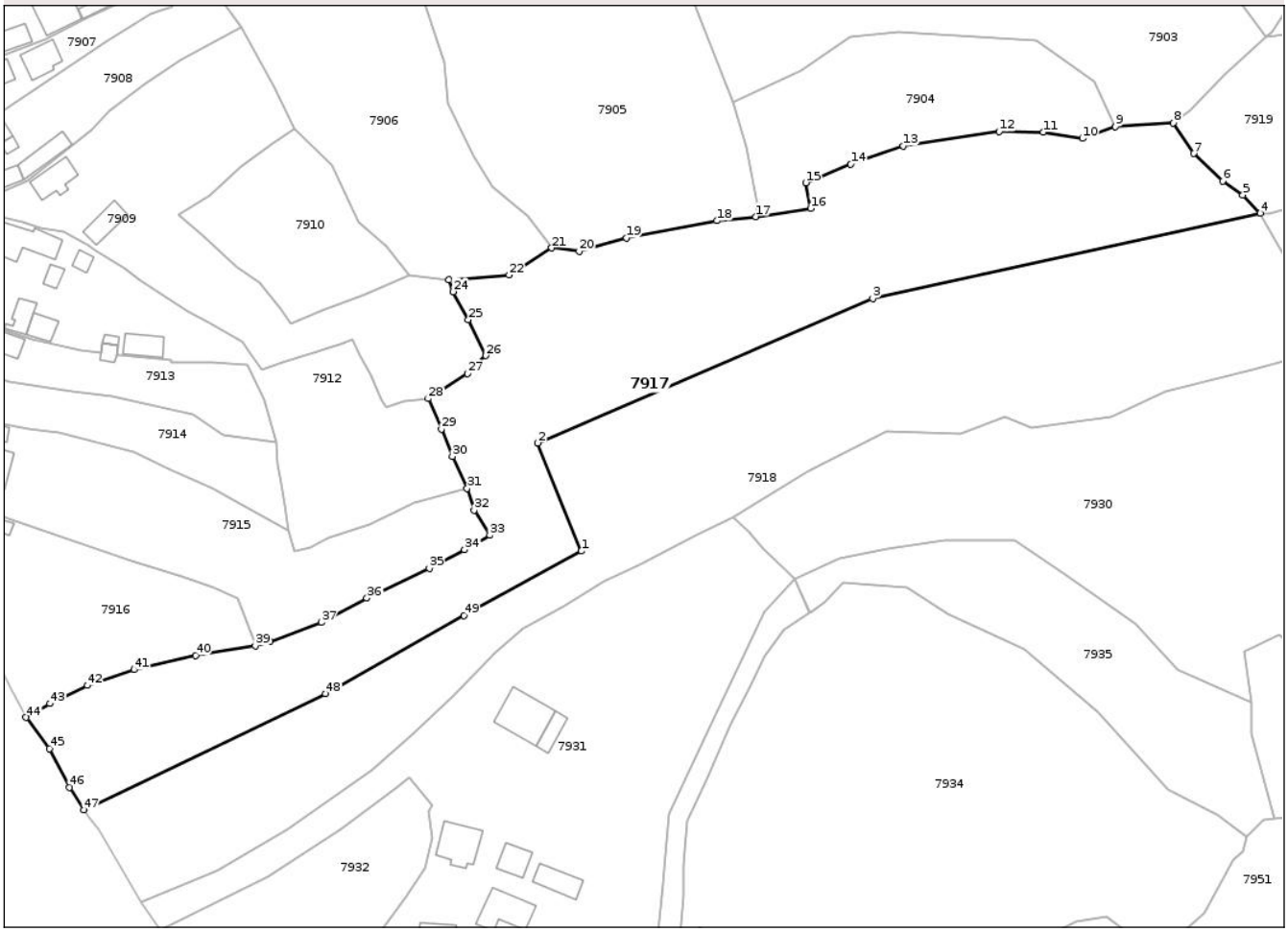

Date referitoare la teren

Crt	Categorie folosință	Intra vilan	Suprafaţa (mp)	Tarla	Parcelă	Nr. topo	Observaţii / Referinţe
1	faneata	DA	2.957	-	-	-	
2	faneata	NU	10.484	-	-	-	

Lungime Segmente

1) Valorile lungimilor segmentelor sunt obţinute din proiecţie în plan.

Punct început	X / Y	Punct sfârşit	X / Y	Lungime segment
1	418.100,517 695.140,764	2	418.087,805 695.172,238	33.944
4	418.298,279 695.239,097	5	418.293,209 695.244,391	7.33
7	418.278,849 695.256,433	8	418.272,976 695.265,362	10.687
10	418.246,507 695.260,816	11	418.235,075 695.262,616	11.573
13	418.194,293 695.258,664	14	418.179,013 695.253,407	16.159

Punct început	X / Y	Punct sfârşit	X / Y	Lungime segment
2	418.087,805 695.172,238	3	418.185,38 695.214,236	106.23
5	418.293,209 695.244,391	6	418.287,325 695.248,353	7.094
8	418.272,976 695.265,362	9	418.256,094 695.264,304	16.915
11	418.235,075 695.262,616	12	418.222,235 695.262,908	12.843
14	418.179,013 695.253,407	15	418.165,873 695.247,946	14.23

Punct început	X / Y	Punct sfârşit	X / Y	Lungime segment
3	418.185,38 695.214,236	4	418.298,279 695.239,097	115.604
6	418.287,325 695.248,353	7	418.278,849 695.256,433	11.71
9	418.256,094 695.264,304	10	418.246,507 695.260,816	10.202
12	418.222,235 695.262,908	13	418.194,293 695.258,664	28.262
15	418.165,873 695.247,946	16	418.167,325 695.240,473	7.613

Document care conține date cu caracter personal, protejat de prevederile Regulamentului (UE) nr. 679/2016 și Legii 190/2018

Punct început	X / Y	Punct sfârşit	X / Y	Lungime segment
16	418.167,325 695.240,473	17	418.151,361 695.238,026	16.15
19	418.113,602 695.231,905	20	418.099,847 695.228,054	14.284
22	418.079,463 695.221,097	23	418.061,909 695.219,726	17.607
25	418.067,585 695.208,061	26	418.072,719 695.197,63	11.626
28	418.055,878 695.185,139	29	418.059,707 695.176,286	9.646
31	418.067,246 695.159,024	32	418.069,262 695.152,677	6.659
34	418.066,489 695.141,104	35	418.056,234 695.135,688	11.597
37	418.024,709 695.120,038	38	418.009,76 695.114,372	15.987
40	417.988,176 695.110,351	41	417.970,279 695.106,259	18.359
43	417.945,656 695.096,371	44	417.938,698 695.092,313	8.055
46	417.951,444 695.072,041	47	417.955,651 695.065,39	7.87
49	418.066,327 695.121,951	1	418.100,517 695.140,764	39.024

Punct început	X / Y	Punct sfârşit	X / Y	Lungime segment
17	418.151,361 695.238,026	18	418.139,969 695.236,862	11.451
20	418.099,847 695.228,054	21	418.091,851 695.228,968	8.048
23	418.061,909 695.219,726	24	418.063,187 695.216,205	3.746
26	418.072,719 695.197,63	27	418.067,321 695.192,407	7.511
29	418.059,707 695.176,286	30	418.062,941 695.168,331	8.587
32	418.069,262 695.152,677	33	418.073,818 695.145,379	8.603
35	418.056,234 695.135,688	36	418.038,01 695.127,081	20.154
38	418.009,76 695.114,372	39	418.005,541 695.113,16	4.39
41	417.970,279 695.106,259	42	417.956,585 695.101,689	14.436
44	417.938,698 695.092,313	45	417.945,589 695.083,286	11.357
47	417.955,651 695.065,39	48	418.026,012 695.099,181	78.054

Punct început	X / Y	Punct sfârşit	X / Y	Lungime segment
18	418.139,969 695.236,862	19	418.113,602 695.231,905	26.829
21	418.091,851 695.228,968	22	418.079,463 695.221,097	14.677
24	418.063,187 695.216,205	25	418.067,585 695.208,061	9.256
27	418.067,321 695.192,407	28	418.055,878 695.185,139	13.556
30	418.062,941 695.168,331	31	418.067,246 695.159,024	10.254
33	418.073,818 695.145,379	34	418.066,489 695.141,104	8.485
36	418.038,01 695.127,081	37	418.024,709 695.120,038	15.051
39	418.005,541 695.113,16	40	417.988,176 695.110,351	17.591
42	417.956,585 695.101,689	43	417.945,656 695.096,371	12.154
45	417.945,589 695.083,286	46	417.951,444 695.072,041	12.678
48	418.026,012 695.099,181	49	418.066,327 695.121,951	46.301

** Lungimile segmentelor sunt determinate în planul de proiecţie Stereo 70 şi sunt rotunjite la 1 milimetru.
*** Distanţa dintre puncte este formată din segmente cumulate ce sunt mai mici decât valoarea 1 milimetru.

Document care conține date cu caracter personal, protejat de prevederile Regulamentului (UE) nr. 679/2016 și Legii 190/2018

DATE DESPRE IMOBILUL NR. 7918

Oficiul de Cadastru şi Publicitate Imobiliară MARAMURES
Biroul de Cadastru şi Publicitate Imobiliară Sighetu Marmatiei

A. Partea I. Descrierea imobilului

Nr. CF vechi:50122, 1508, 748, 1028 Breb
Nr. topografic:397/2, 396/a/2

TEREN Necunoscut

Adresa: Loc. Breb, Nr. 39, Jud. Maramures

Nr. Crt	Nr cadastral Nr. topografic	Suprafaţa* (mp)	Observaţii / Referinţe
A1	50123	13.442	Sector cadastral:69 Teren neimprejmuit; parte din nr topo: 425/2, 426, 444, 445

B. Partea II. Proprietari şi acte

Inscrieri privitoare la dreptul de proprietate şi alte drepturi reale		Referinţe
7918 / 14/07/2025		
Act Normativ nr. Legea nr. 7, din 13/03/1996 emis de Parlamentul României;		
B1	Intabulare, drept de PROPRIETATE, dobandit prin Lege, cota actuala 1/1	A1
	1) **NEIDENTIFICAT NEIDENTIFICAT**	
Act Administrativ nr. Adeverința nr. 3912, din 10/07/2025 emis de Primăria comunei Ocna Șugatag;		
B2	Se notează posesia faptică în favoarea lui:	A1
	1) **POP GHEORGHE** 2) **POP HORIA-CRISTIAN** 3) **POP ION**	

C. Partea III. SARCINI .

Inscrieri privind dezmembramintele dreptului de proprietate, drepturi reale de garanţie şi sarcini	Referinţe
NU SUNT	

Anexa Nr. 1 La Partea I

Teren

Nr cadastral	Suprafaţa (mp)*	Observaţii / Referinţe
50123	13.442	parte din nr topo: 425/2, 426, 444, 445

* Suprafaţa este determinată in planul de proiecţie Stereo 70.

DETALII LINIARE IMOBIL

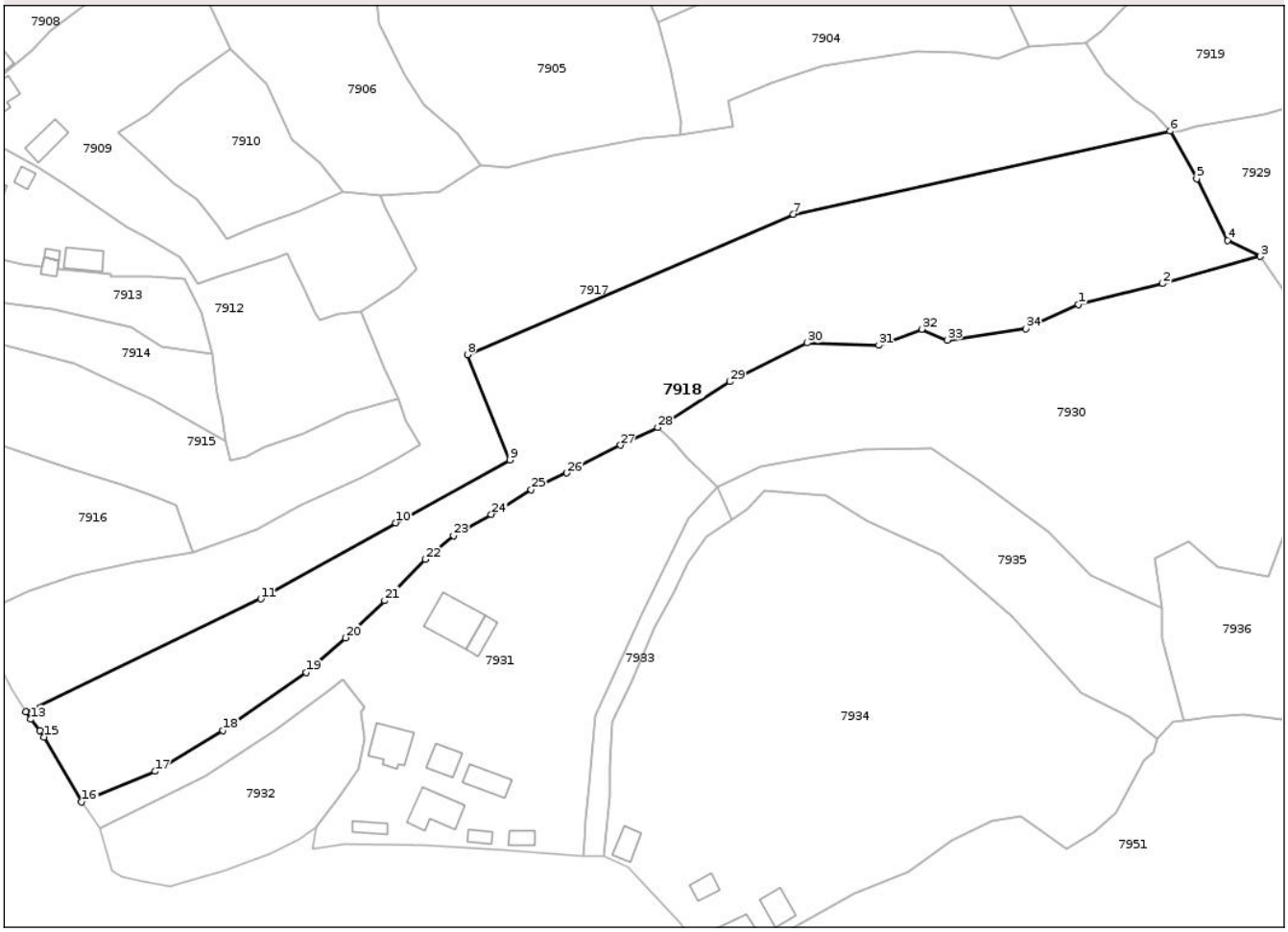

Date referitoare la teren

Crt	Categorie folosință	Intra vilan	Suprafaţa (mp)	Tarla	Parcelă	Nr. topo	Observaţii / Referinţe
1	faneata	DA	2.818	-	-	-	
2	faneata	NU	10.624	-	-	-	

Lungime Segmente

1) Valorile lungimilor segmentelor sunt obţinute din proiecţie în plan.

Punct început	X / Y	Punct sfârşit	X / Y	Lungime segment (** (m)
1	418.270,756 695.187,188	2	418.295,915 695.193,483	25.935
3	418.325,171 695.201,592	4	418.315,368 695.206,41	10.923
5	418.306,142 695.224,829	6	418.298,279 695.239,097	16.291
7	418.185,38 695.214,236	8	418.087,805 695.172,238	106.23

Punct început	X / Y	Punct sfârşit	X / Y	Lungime segment (** (m)
2	418.295,915 695.193,483	3	418.325,171 695.201,592	30.359
4	418.315,368 695.206,41	5	418.306,142 695.224,829	20.6
6	418.298,279 695.239,097	7	418.185,38 695.214,236	115.604
8	418.087,805 695.172,238	9	418.100,517 695.140,764	33.944

Document care conține date cu caracter personal, protejat de prevederile Regulamentului (UE) nr. 679/2016 și Legii 190/2018

Punct început	X / Y	Punct sfârşit	X / Y	Lungime segment (** (m)
9	418.100,517 695.140,764	10	418.066,327 695.121,951	39.024
11	418.026,012 695.099,181	12	417.955,651 695.065,39	78.054
13	417.957,053 695.063,173	14	417.959,903 695.059,902	4.338
15	417.961,068 695.057,901	16	417.972,361 695.038,492	22.455
17	417.994,278 695.047,65	18	418.014,68 695.059,877	23.785
19	418.039,555 695.077,154	20	418.051,26 695.087,566	15.666
21	418.063,064 695.098,643	22	418.075,259 695.111,014	17.371
23	418.083,632 695.118,097	24	418.094,939 695.124,499	12.994
25	418.106,948 695.131,832	26	418.117,573 695.136,852	11.751
27	418.133,651 695.145,139	28	418.144,752 695.150,466	12.313
29	418.166,392 695.164,132	30	418.189,532 695.175,757	25.896
31	418.210,973 695.174,986	32	418.223,798 695.179,864	13.721
33	418.231,52 695.176,6	34	418.254,921 695.179,986	23.645

Punct început	X / Y	Punct sfârşit	X / Y	Lungime segment (** (m)
10	418.066,327 695.121,951	11	418.026,012 695.099,181	46.301
12	417.955,651 695.065,39	13	417.957,053 695.063,173	2.623
14	417.959,903 695.059,902	15	417.961,068 695.057,901	2.315
16	417.972,361 695.038,492	17	417.994,278 695.047,65	23.753
18	418.014,68 695.059,877	19	418.039,555 695.077,154	30.286
20	418.051,26 695.087,566	21	418.063,064 695.098,643	16.187
22	418.075,259 695.111,014	23	418.083,632 695.118,097	10.967
24	418.094,939 695.124,499	25	418.106,948 695.131,832	14.071
26	418.117,573 695.136,852	27	418.133,651 695.145,139	18.088
28	418.144,752 695.150,466	29	418.166,392 695.164,132	25.594
30	418.189,532 695.175,757	31	418.210,973 695.174,986	21.455
32	418.223,798 695.179,864	33	418.231,52 695.176,6	8.383
34	418.254,921 695.179,986	1	418.270,756 695.187,188	17.396

** Lungimile segmentelor sunt determinate în planul de proiecţie Stereo 70 şi sunt rotunjite la 1 milimetru.
*** Distanţa dintre puncte este formată din segmente cumulate ce sunt mai mici decât valoarea 1 milimetru.

Document care conține date cu caracter personal, protejat de prevederile Regulamentului (UE) nr. 679/2016 și Legii 190/2018

DATE DESPRE IMOBILUL NR. 7919

Oficiul de Cadastru şi Publicitate Imobiliară MARAMURES
Biroul de Cadastru şi Publicitate Imobiliară Sighetu Marmatiei

A. Partea I. Descrierea imobilului

Nr. CF vechi:1730/a Breb
Nr. topografic:863

TEREN Extravilan

Adresa: Jud. Maramures

Nr. Crt	Nr cadastral Nr. topografic	Suprafaţa* (mp)	Observaţii / Referinţe
A1		2.643	Sector cadastral:69 Teren neimprejmuit;

B. Partea II. Proprietari şi acte

Inscrieri privitoare la dreptul de proprietate şi alte drepturi reale		Referinţe
7919 / 14/07/2025		
Act Normativ nr. Legea nr. 7, din 13/03/1996 emis de Parlamentul României;		
B1	Intabulare, drept de PROPRIETATE, dobandit prin Lege, cota actuala 1/1	A1
	1) **NEIDENTIFICAT NEIDENTIFICAT**	
Act Administrativ nr. Adeverința nr. 3913, din 10/07/2025 emis de Primăria comunei Ocna Șugatag;		
B2	Se notează posesia faptică în favoarea lui:	A1
	1) **RUS VASILE**	

C. Partea III. SARCINI .

Inscrieri privind dezmembramintele dreptului de proprietate, drepturi reale de garanţie şi sarcini	Referinţe
NU SUNT	

Document care conține date cu caracter personal, protejat de prevederile Regulamentului (UE) nr. 679/2016 și Legii 190/2018

Anexa Nr. 1 La Partea I

Teren

Nr cadastral	Suprafaţa (mp)*	Observaţii / Referinţe
	2.643	

* Suprafaţa este determinată in planul de proiecţie Stereo 70.

DETALII LINIARE IMOBIL

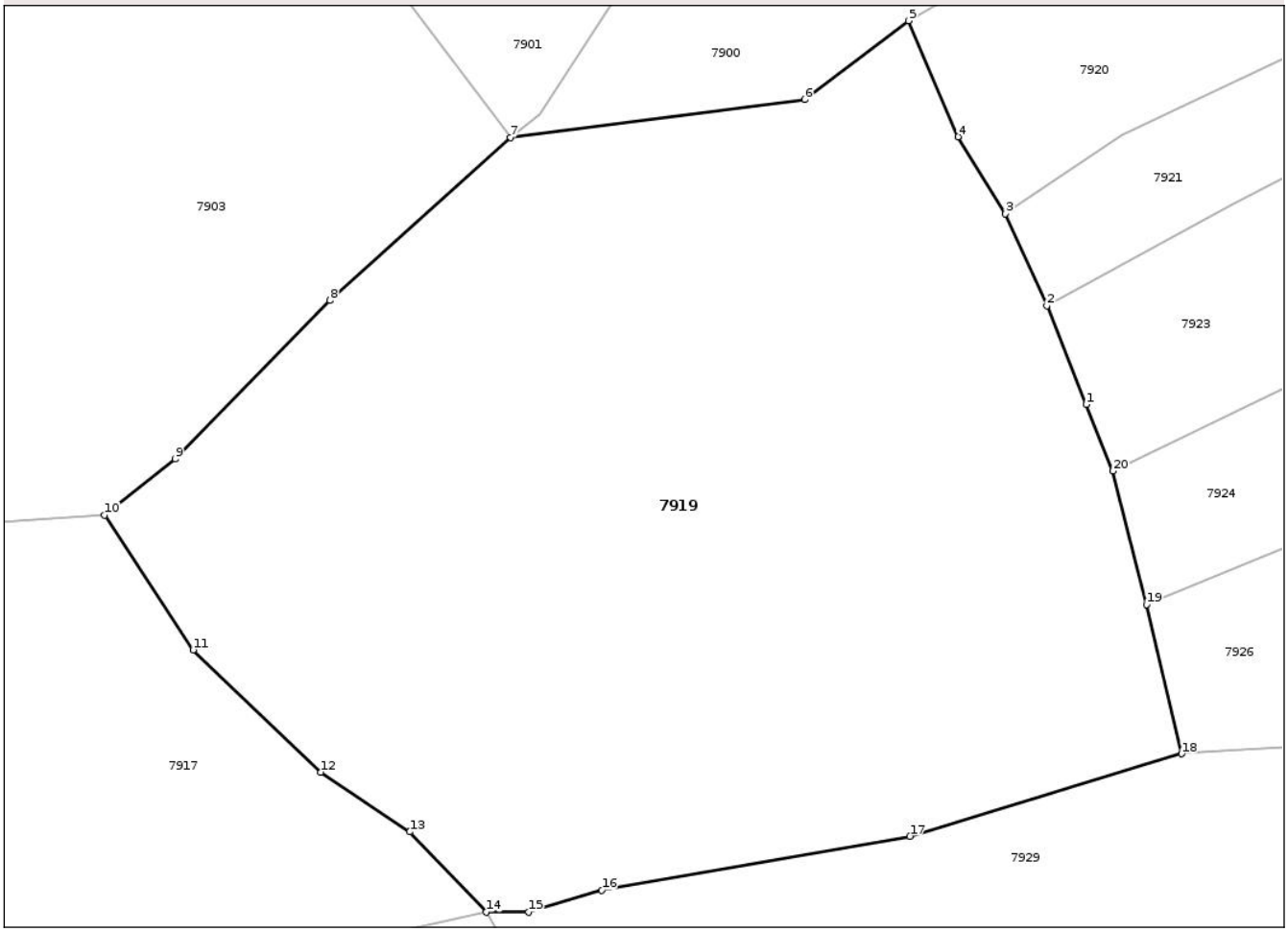

Date referitoare la teren

Crt	Categorie folosință	Intra vilan	Suprafaţa (mp)	Tarla	Parcelă	Nr. topo	Observaţii / Referinţe
1	faneata	NU	2.643	-	-	-	

Lungime Segmente
1) Valorile lungimilor segmentelor sunt obţinute din proiecţie în plan.

Punct început	X / Y	Punct sfârşit	X / Y	Lungime segment (** (m)
1	418.338,034 695.272,686	2	418.335,42 695.279,221	7.038
2	418.335,42 695.279,221	3	418.332,686 695.285,318	6.682
3	418.332,686 695.285,318	4	418.329,536 695.290,407	5.985
4	418.329,536 695.290,407	5	418.326,245 695.298,087	8.355
5	418.326,245 695.298,087	6	418.319,389 695.292,857	8.623

Document care conține date cu caracter personal, protejat de prevederile Regulamentului (UE) nr. 679/2016 și Legii 190/2018

Punct început	X / Y	Punct sfârşit	X / Y	Lungime segment (** (m)
6	418.319,389 695.292,857	7	418.299,88 695.290,36	19.668
7	418.299,88 695.290,36	8	418.287,912 695.279,575	16.111
8	418.287,912 695.279,575	9	418.277,668 695.269,064	14.677
9	418.277,668 695.269,064	10	418.272,976 695.265,362	5.977
10	418.272,976 695.265,362	11	418.278,849 695.256,433	10.687
11	418.278,849 695.256,433	12	418.287,325 695.248,353	11.71
12	418.287,325 695.248,353	13	418.293,209 695.244,391	7.094
13	418.293,209 695.244,391	14	418.298,279 695.239,097	7.33
14	418.298,279 695.239,097	15	418.301,078 695.239,076	2.799
15	418.301,078 695.239,076	16	418.305,928 695.240,542	5.067
16	418.305,928 695.240,542	17	418.326,355 695.244,096	20.734
17	418.326,355 695.244,096	18	418.344,358 695.249,562	18.814
18	418.344,358 695.249,562	19	418.342,036 695.259,449	10.156
19	418.342,036 695.259,449	20	418.339,798 695.268,277	9.107
20	418.339,798 695.268,277	1	418.338,034 695.272,686	4.749

** Lungimile segmentelor sunt determinate în planul de proiecţie Stereo 70 şi sunt rotunjite la 1 milimetru.
*** Distanţa dintre puncte este formată din segmente cumulate ce sunt mai mici decât valoarea 1 milimetru.

Document care conține date cu caracter personal, protejat de prevederile Regulamentului (UE) nr. 679/2016 și Legii 190/2018

DATE DESPRE IMOBILUL NR. 7920

Oficiul de Cadastru şi Publicitate Imobiliară MARAMURES
Biroul de Cadastru şi Publicitate Imobiliară Sighetu Marmatiei

A. Partea I. Descrierea imobilului

TEREN Extravilan Nr. CF vechi:1031 Breb

Adresa: Jud. Maramures

Nr. Crt	Nr cadastral Nr. topografic	Suprafaţa* (mp)	Observaţii / Referinţe
A1		3.263	Sector cadastral:69 Teren neimprejmuit; parte din nr topo 862

B. Partea II. Proprietari şi acte

Inscrieri privitoare la dreptul de proprietate şi alte drepturi reale		Referinţe
7920 / 14/07/2025		
Act Normativ nr. Legea nr. 7, din 13/03/1996 emis de Parlamentul României;		
B1	Intabulare, drept de PROPRIETATE, dobandit prin Lege, cota actuala 1/1	A1
	1) **NEIDENTIFICAT NEIDENTIFICAT**	
Act Administrativ nr. Adeverința nr. 3914, din 10/07/2025 emis de Primăria comunei Ocna Șugatag;		
B2	Se notează posesia faptică în favoarea lui:	A1
	1) **VIȘOVAN VIOREL-IOAN**	

C. Partea III. SARCINI .

Inscrieri privind dezmembramintele dreptului de proprietate, drepturi reale de garanţie şi sarcini	Referinţe
NU SUNT	

Document care conține date cu caracter personal, protejat de prevederile Regulamentului (UE) nr. 679/2016 și Legii 190/2018

Anexa Nr. 1 La Partea I

Teren

Nr cadastral	Suprafaţa (mp)*	Observaţii / Referinţe
	3.263	parte din nr topo 862

* Suprafaţa este determinată in planul de proiecţie Stereo 70.

DETALII LINIARE IMOBIL

Date referitoare la teren

Crt	Categorie folosință	Intra vilan	Suprafaţa (mp)	Tarla	Parcelă	Nr. topo	Observaţii / Referinţe
1	faneata	NU	3.263	-	-	-	

Lungime Segmente

1) Valorile lungimilor segmentelor sunt obţinute din proiecţie în plan.

Punct început	X / Y	Punct sfârşit	X / Y	Lungime segment (** (m)
1	418.438,206 695.352,374	2	418.452,488 695.362,126	17.294
3	418.467,929 695.373,02	4	418.475,61 695.376,855	8.585
5	418.470,584 695.398,915	6	418.450,218 695.388,36	22.939
7	418.447,517 695.386,96	8	418.435,885 695.378,508	14.378
9	418.415,57 695.361,093	10	418.397,181 695.345,638	24.021

Punct început	X / Y	Punct sfârşit	X / Y	Lungime segment (** (m)
2	418.452,488 695.362,126	3	418.467,929 695.373,02	18.897
4	418.475,61 695.376,855	5	418.470,584 695.398,915	22.625
6	418.450,218 695.388,36	7	418.447,517 695.386,96	3.042
8	418.435,885 695.378,508	9	418.415,57 695.361,093	26.758
10	418.397,181 695.345,638	11	418.372,786 695.328,354	29.897

Document care conține date cu caracter personal, protejat de prevederile Regulamentului (UE) nr. 679/2016 și Legii 190/2018

Punct început	X / Y	Punct sfârşit	X / Y	Lungime segment (** (m)
11	418.372,786 695.328,354	12	418.361,339 695.320,266	14.016
13	418.350,632 695.312,247	14	418.326,245 695.298,087	28.2
15	418.329,536 695.290,407	16	418.332,686 695.285,318	5.985
17	418.340,383 695.290,545	18	418.351,913 695.295,939	12.729
19	418.372,945 695.307,478	20	418.389,151 695.317,543	19.077
21	418.404,281 695.328,627	22	418.421,552 695.340,413	20.909

Punct început	X / Y	Punct sfârşit	X / Y	Lungime segment (** (m)
12	418.361,339 695.320,266	13	418.350,632 695.312,247	13.377
14	418.326,245 695.298,087	15	418.329,536 695.290,407	8.355
16	418.332,686 695.285,318	17	418.340,383 695.290,545	9.304
18	418.351,913 695.295,939	19	418.372,945 695.307,478	23.989
20	418.389,151 695.317,543	21	418.404,281 695.328,627	18.756
22	418.421,552 695.340,413	1	418.438,206 695.352,374	20.504

**** Lungimile segmentelor sunt determinate în planul de proiecţie Stereo 70 şi sunt rotunjite la 1 milimetru.**
***** Distanţa dintre puncte este formată din segmente cumulate ce sunt mai mici decât valoarea 1 milimetru.**

Document care conține date cu caracter personal, protejat de prevederile Regulamentului (UE) nr. 679/2016 și Legii 190/2018

DATE DESPRE IMOBILUL NR. 7921

Oficiul de Cadastru şi Publicitate Imobiliară MARAMURES
Biroul de Cadastru şi Publicitate Imobiliară Sighetu Marmatiei

A. Partea I. Descrierea imobilului

TEREN Extravilan Nr. CF vechi:1031 Breb

Adresa: Jud. Maramures

Nr. Crt	Nr cadastral Nr. topografic	Suprafaţa* (mp)	Observaţii / Referinţe
A1		1.659	Sector cadastral:69 Teren neimprejmuit; parte din nr topo 862

B. Partea II. Proprietari şi acte

Inscrieri privitoare la dreptul de proprietate şi alte drepturi reale		Referinţe
7921 / 14/07/2025		
Act Normativ nr. Legea nr. 7, din 13/03/1996 emis de Parlamentul României;		
B1	Intabulare, drept de PROPRIETATE, dobandit prin Lege, cota actuala 1/1	A1
	1) **NEIDENTIFICAT NEIDENTIFICAT**	
Act Administrativ nr. Adeverința nr. 3915, din 10/07/2025 emis de Primăria comunei Ocna Șugatag;		
B2	Se notează posesia faptică în favoarea lui:	A1
	1) **VIȘOVAN ANA**	

C. Partea III. SARCINI .

Inscrieri privind dezmembramintele dreptului de proprietate, drepturi reale de garanţie şi sarcini	Referinţe
NU SUNT	

Document care conține date cu caracter personal, protejat de prevederile Regulamentului (UE) nr. 679/2016 și Legii 190/2018

Anexa Nr. 1 La Partea I

Teren

Nr cadastral	Suprafaţa (mp)*	Observaţii / Referinţe
	1.659	parte din nr topo 862

* Suprafaţa este determinată in planul de proiecţie Stereo 70.

DETALII LINIARE IMOBIL

Date referitoare la teren

Crt	Categorie folosință	Intra vilan	Suprafaţa (mp)	Tarla	Parcelă	Nr. topo	Observaţii / Referinţe
1	faneata	NU	1.659	-	-	-	

Lungime Segmente
1) Valorile lungimilor segmentelor sunt obţinute din proiecţie în plan.

Punct început	X / Y	Punct sfârşit	X / Y	Lungime segment (** (m)
1	418.425,437 695.329,86	2	418.440,29 695.339,013	17.447
3	418.457,764 695.350,608	4	418.469,287 695.358,346	13.88
5	418.479,48 695.364,949	6	418.475,61 695.376,855	12.519
7	418.467,929 695.373,02	8	418.452,488 695.362,126	18.897
9	418.438,206 695.352,374	10	418.421,552 695.340,413	20.504

Punct început	X / Y	Punct sfârşit	X / Y	Lungime segment (** (m)
2	418.440,29 695.339,013	3	418.457,764 695.350,608	20.971
4	418.469,287 695.358,346	5	418.479,48 695.364,949	12.145
6	418.475,61 695.376,855	7	418.467,929 695.373,02	8.585
8	418.452,488 695.362,126	9	418.438,206 695.352,374	17.294
10	418.421,552 695.340,413	11	418.404,281 695.328,627	20.909

Document care conține date cu caracter personal, protejat de prevederile Regulamentului (UE) nr. 679/2016 și Legii 190/2018

Punct început	X / Y	Punct sfârşit	X / Y	Lungime segment (** (m)
11	418.404,281 695.328,627	12	418.389,151 695.317,543	18.756
13	418.372,945 695.307,478	14	418.351,913 695.295,939	23.989
15	418.340,383 695.290,545	16	418.332,686 695.285,318	9.304
17	418.335,42 695.279,221	18	418.347,756 695.285,999	14.075
19	418.363,236 695.293,861	20	418.376,249 695.300,799	14.747
21	418.391,314 695.309,481	22	418.406,859 695.318,334	17.889

Punct început	X / Y	Punct sfârşit	X / Y	Lungime segment (** (m)
12	418.389,151 695.317,543	13	418.372,945 695.307,478	19.077
14	418.351,913 695.295,939	15	418.340,383 695.290,545	12.729
16	418.332,686 695.285,318	17	418.335,42 695.279,221	6.682
18	418.347,756 695.285,999	19	418.363,236 695.293,861	17.362
20	418.376,249 695.300,799	21	418.391,314 695.309,481	17.388
22	418.406,859 695.318,334	1	418.425,437 695.329,86	21.863

** Lungimile segmentelor sunt determinate în planul de proiecţie Stereo 70 şi sunt rotunjite la 1 milimetru.
*** Distanţa dintre puncte este formată din segmente cumulate ce sunt mai mici decât valoarea 1 milimetru.

Document care conține date cu caracter personal, protejat de prevederile Regulamentului (UE) nr. 679/2016 și Legii 190/2018

DATE DESPRE IMOBILUL NR. 7922

Oficiul de Cadastru şi Publicitate Imobiliară MARAMURES
Biroul de Cadastru şi Publicitate Imobiliară Sighetu Marmatiei

A. Partea I. Descrierea imobilului

TEREN Extravilan Nr. CF vechi:1031 Breb

Adresa: Jud. Maramures

Nr. Crt	Nr cadastral Nr. topografic	Suprafaţa* (mp)	Observaţii / Referinţe
A1		1.217	Sector cadastral:69 Teren neimprejmuit; parte din nr topo 862

B. Partea II. Proprietari şi acte

Inscrieri privitoare la dreptul de proprietate şi alte drepturi reale		Referinţe
7922 / 14/07/2025		
Act Normativ nr. Legea nr. 7, din 13/03/1996 emis de Parlamentul României;		
B1	Intabulare, drept de PROPRIETATE, dobandit prin Lege, cota actuala 1/1	A1
	1) **NEIDENTIFICAT NEIDENTIFICAT**	
Act Administrativ nr. Adeverința nr. 3916, din 10/07/2025 emis de Primăria comunei Ocna Șugatag;		
B2	Se notează posesia faptică în favoarea lui:	A1
	1) **BORCA IOAN**	

C. Partea III. SARCINI .

Inscrieri privind dezmembramintele dreptului de proprietate, drepturi reale de garanţie şi sarcini	Referinţe
NU SUNT	

Anexa Nr. 1 La Partea I

Teren

Nr cadastral	Suprafaţa (mp)*	Observaţii / Referinţe
	1.217	parte din nr topo 862

* Suprafaţa este determinată in planul de proiecţie Stereo 70.

DETALII LINIARE IMOBIL

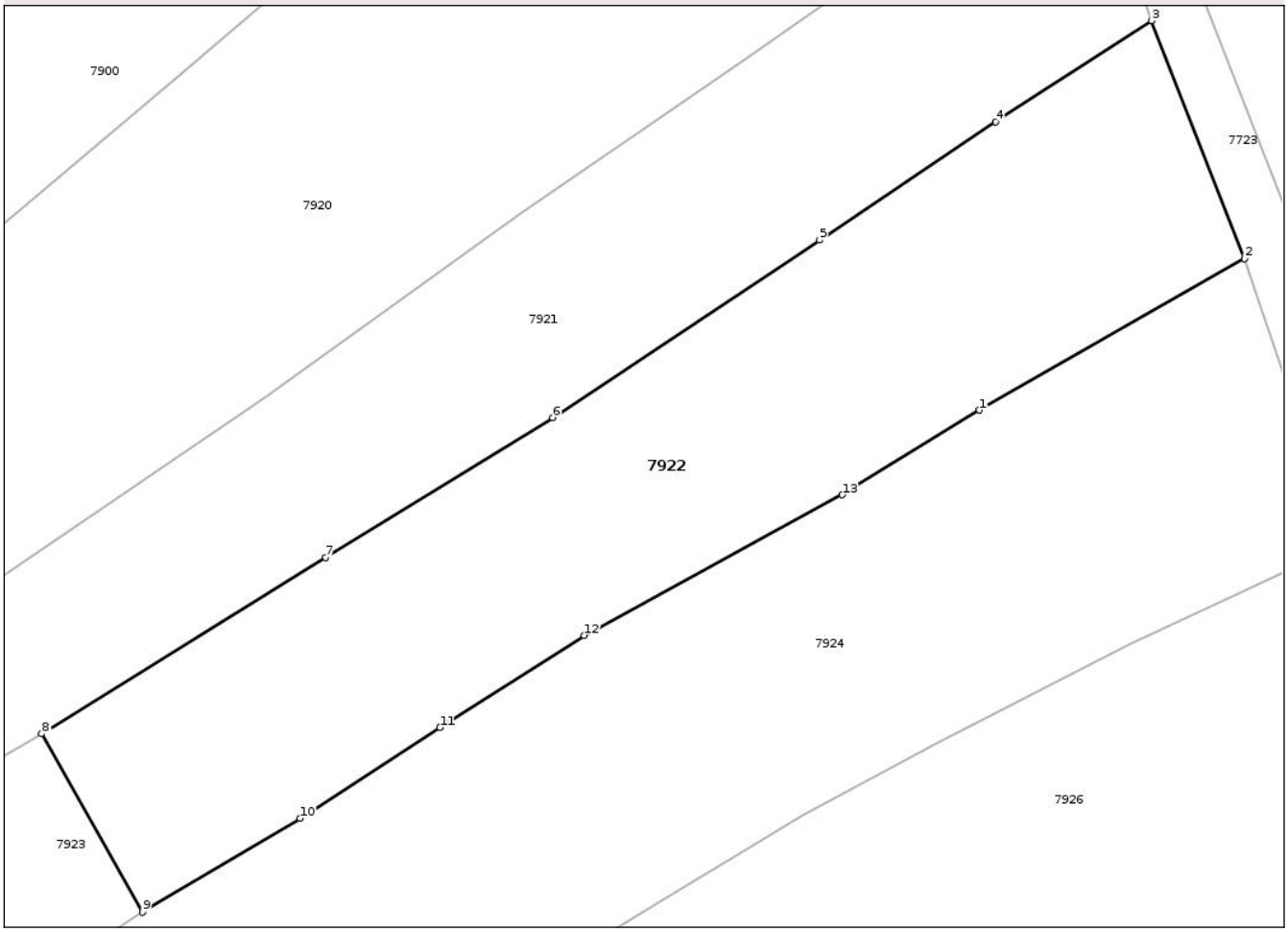

Date referitoare la teren

Crt	Categorie folosință	Intra vilan	Suprafaţa (mp)	Tarla	Parcelă	Nr. topo	Observaţii / Referinţe
1	faneata	NU	1.217	-	-	-	

Lungime Segmente
1) Valorile lungimilor segmentelor sunt obţinute din proiecţie în plan.

Punct început	X / Y	Punct sfârşit	X / Y	Lungime segment (** (m)
1	418.468,23 695.339,492	2	418.485,56 695.349,398	19.961
2	418.485,56 695.349,398	3	418.479,48 695.364,949	16.697
3	418.479,48 695.364,949	4	418.469,287 695.358,346	12.145
4	418.469,287 695.358,346	5	418.457,764 695.350,608	13.88
5	418.457,764 695.350,608	6	418.440,29 695.339,013	20.971

Document care conține date cu caracter personal, protejat de prevederile Regulamentului (UE) nr. 679/2016 și Legii 190/2018

Punct început	X / Y	Punct sfârşit	X / Y	Lungime segment (** (m)
6	418.440,29 695.339,013	7	418.425,437 695.329,86	17.447
7	418.425,437 695.329,86	8	418.406,859 695.318,334	21.863
8	418.406,859 695.318,334	9	418.413,459 695.306,678	13.395
9	418.413,459 695.306,678	10	418.423,77 695.312,81	11.997
10	418.423,77 695.312,81	11	418.432,917 695.318,753	10.908
11	418.432,917 695.318,753	12	418.442,369 695.324,769	11.204
12	418.442,369 695.324,769	13	418.459,246 695.333,96	19.217
13	418.459,246 695.333,96	1	418.468,23 695.339,492	10.551

** Lungimile segmentelor sunt determinate în planul de proiecţie Stereo 70 şi sunt rotunjite la 1 milimetru.
*** Distanţa dintre puncte este formată din segmente cumulate ce sunt mai mici decât valoarea 1 milimetru.

Document care conține date cu caracter personal, protejat de prevederile Regulamentului (UE) nr. 679/2016 și Legii 190/2018

DATE DESPRE IMOBILUL NR. 7923

Oficiul de Cadastru şi Publicitate Imobiliară MARAMURES
Biroul de Cadastru şi Publicitate Imobiliară Sighetu Marmatiei

A. Partea I. Descrierea imobilului

TEREN Extravilan Nr. CF vechi:1031 Breb

Adresa: Jud. Maramures

Nr. Crt	Nr cadastral Nr. topografic	Suprafaţa* (mp)	Observaţii / Referinţe
A1		1.069	Sector cadastral:69 Teren neimprejmuit; parte din nr topo 862

B. Partea II. Proprietari şi acte

Inscrieri privitoare la dreptul de proprietate şi alte drepturi reale		Referinţe
7923 / 14/07/2025		
Act Normativ nr. Legea nr. 7, din 13/03/1996 emis de Parlamentul României;		
B1	Intabulare, drept de PROPRIETATE, dobandit prin Lege, cota actuala 1/1	A1
	1) **NEIDENTIFICAT NEIDENTIFICAT**	
Act Administrativ nr. Adeverința nr. 3917, din 10/07/2025 emis de Primăria comunei Ocna Șugatag;		
B2	Se notează posesia faptică în favoarea lui:	A1
	1) **BOTA IRINA**	

C. Partea III. SARCINI .

Inscrieri privind dezmembramintele dreptului de proprietate, drepturi reale de garanţie şi sarcini	Referinţe
NU SUNT	

Anexa Nr. 1 La Partea I

Teren

Nr cadastral	Suprafaţa (mp)*	Observaţii / Referinţe
	1.069	parte din nr topo 862

* Suprafaţa este determinată in planul de proiecţie Stereo 70.

DETALII LINIARE IMOBIL

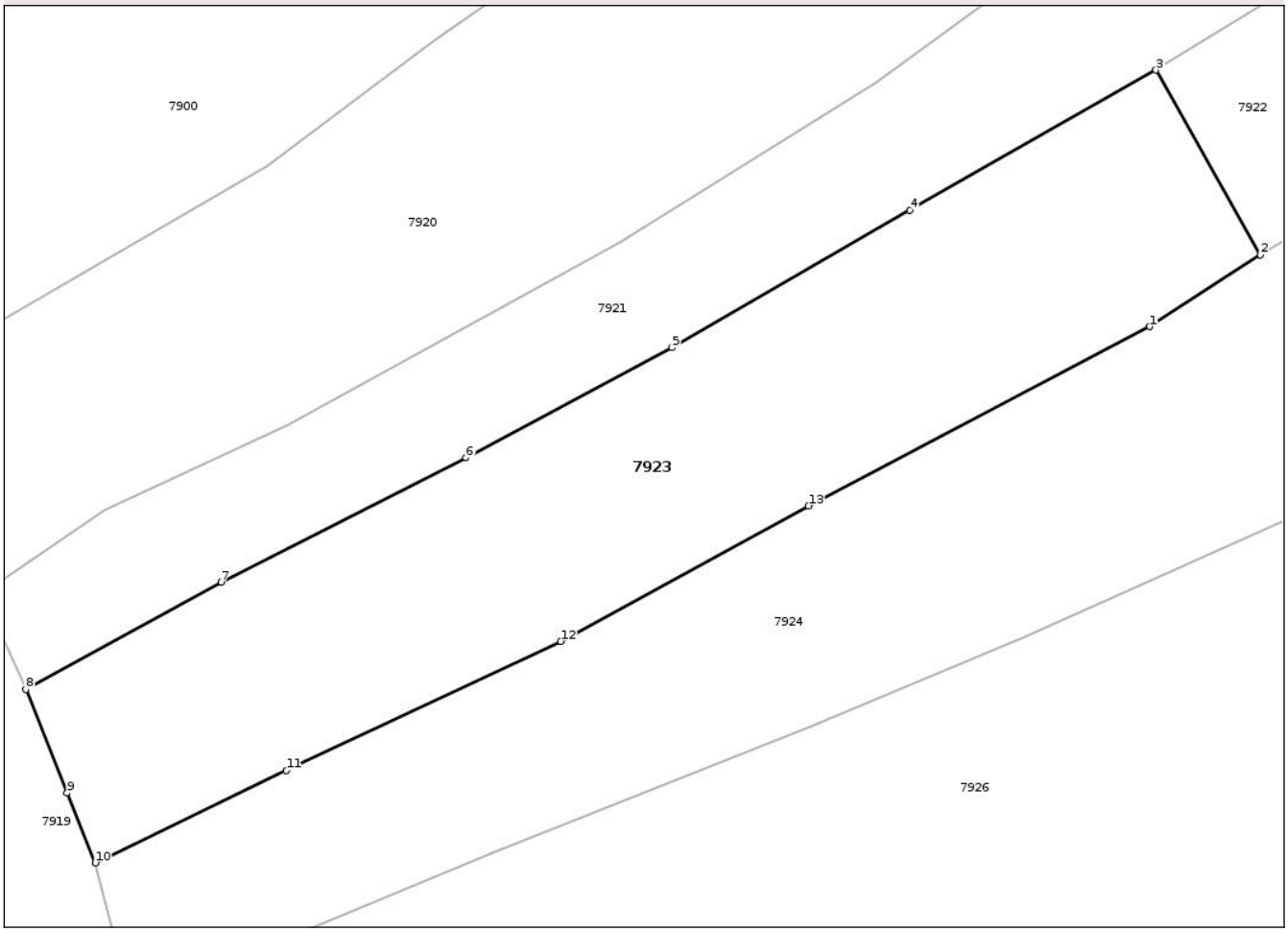

Date referitoare la teren

Crt	Categorie folosință	Intra vilan	Suprafaţa (mp)	Tarla	Parcelă	Nr. topo	Observaţii / Referinţe
1	faneata	NU	1.069	-	-	-	

Lungime Segmente
1) Valorile lungimilor segmentelor sunt obţinute din proiecţie în plan.

Punct început	X / Y	Punct sfârşit	X / Y	Lungime segment (** (m)
1	418.406,476 695.302,142	2	418.413,459 695.306,678	8.327
2	418.413,459 695.306,678	3	418.406,859 695.318,334	13.395
3	418.406,859 695.318,334	4	418.391,314 695.309,481	17.889
4	418.391,314 695.309,481	5	418.376,249 695.300,799	17.388
5	418.376,249 695.300,799	6	418.363,236 695.293,861	14.747

Document care conține date cu caracter personal, protejat de prevederile Regulamentului (UE) nr. 679/2016 și Legii 190/2018

Punct început	X / Y	Punct sfârşit	X / Y	Lungime segment (** (m)
6	418.363,236 695.293,861	7	418.347,756 695.285,999	17.362
7	418.347,756 695.285,999	8	418.335,42 695.279,221	14.075
8	418.335,42 695.279,221	9	418.338,034 695.272,686	7.038
9	418.338,034 695.272,686	10	418.339,798 695.268,277	4.749
10	418.339,798 695.268,277	11	418.351,887 695.274,099	13.418
11	418.351,887 695.274,099	12	418.369,233 695.282,251	19.166
12	418.369,233 695.282,251	13	418.384,902 695.290,809	17.854
13	418.384,902 695.290,809	1	418.406,476 695.302,142	24.37

** Lungimile segmentelor sunt determinate în planul de proiecţie Stereo 70 şi sunt rotunjite la 1 milimetru.
*** Distanţa dintre puncte este formată din segmente cumulate ce sunt mai mici decât valoarea 1 milimetru.

Document care conține date cu caracter personal, protejat de prevederile Regulamentului (UE) nr. 679/2016 și Legii 190/2018

DATE DESPRE IMOBILUL NR. 7924

Oficiul de Cadastru şi Publicitate Imobiliară MARAMURES
Biroul de Cadastru şi Publicitate Imobiliară Sighetu Marmatiei

A. Partea I. Descrierea imobilului

TEREN Extravilan Nr. CF vechi:1595 Breb

Adresa: Jud. Maramures

Nr. Crt	Nr cadastral Nr. topografic	Suprafaţa* (mp)	Observaţii / Referinţe
A1		2.451	Sector cadastral:69 Teren neimprejmuit; parte din nr topo 861

B. Partea II. Proprietari şi acte

Inscrieri privitoare la dreptul de proprietate şi alte drepturi reale		Referinţe
7924 / 14/07/2025		
Act Normativ nr. Legea nr. 7, din 13/03/1996 emis de Parlamentul României;		
B1	Intabulare, drept de PROPRIETATE, dobandit prin Lege, cota actuala 1/1	A1
	1) **NEIDENTIFICAT NEIDENTIFICAT**	
Act Administrativ nr. Adeverința nr. 3918, din 10/07/2025 emis de Primăria comunei Ocna Șugatag;		
B2	Se notează posesia faptică în favoarea lui:	A1
	1) **HOTYA VASILE**	

C. Partea III. SARCINI .

Inscrieri privind dezmembramintele dreptului de proprietate, drepturi reale de garanţie şi sarcini	Referinţe
NU SUNT	

Anexa Nr. 1 La Partea I

Teren

Nr cadastral	Suprafaţa (mp)*	Observaţii / Referinţe
	2.451	parte din nr topo 861

* Suprafaţa este determinată in planul de proiecţie Stereo 70.

DETALII LINIARE IMOBIL

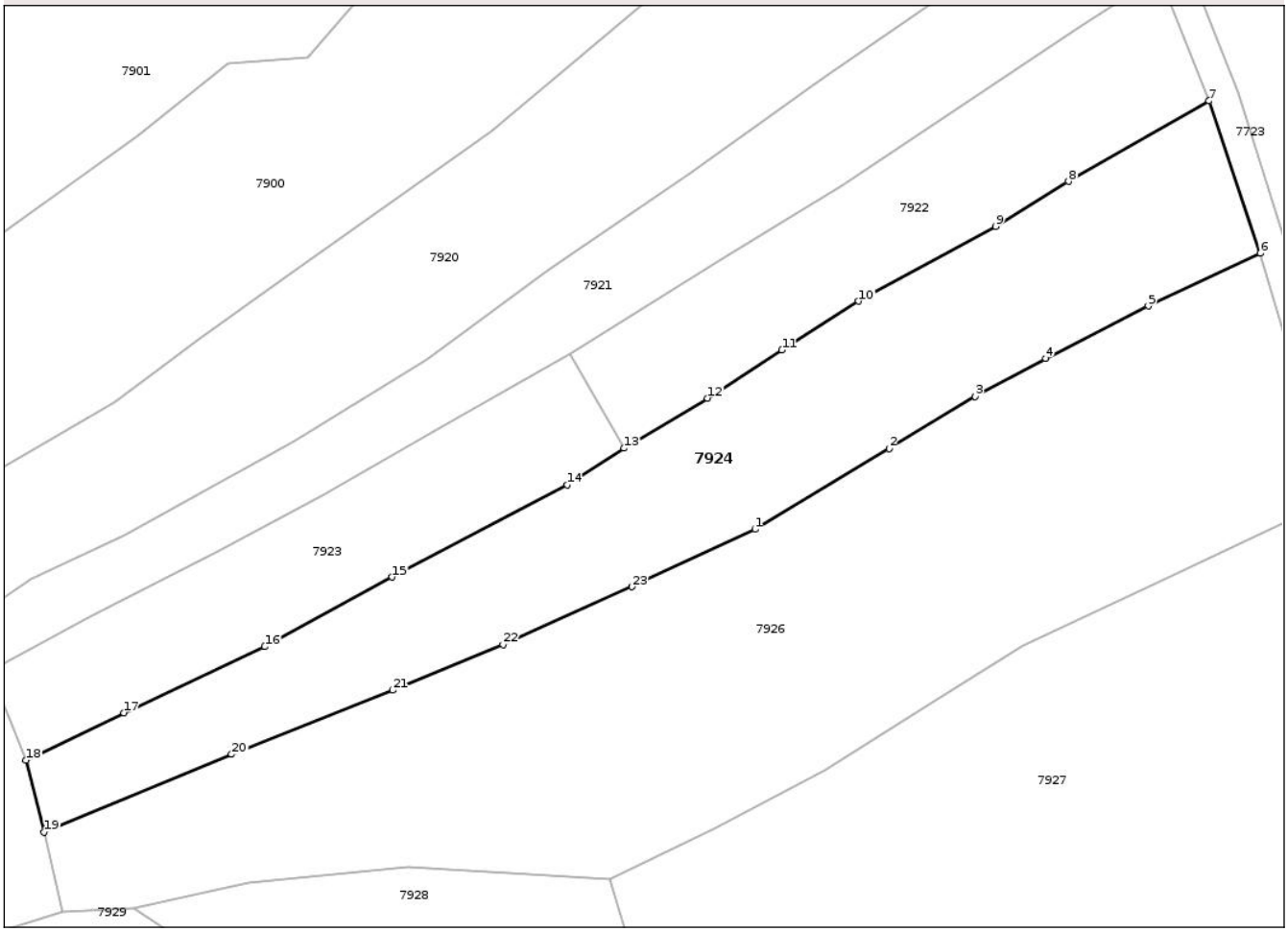

Date referitoare la teren

Crt	Categorie folosință	Intra vilan	Suprafaţa (mp)	Tarla	Parcelă	Nr. topo	Observaţii / Referinţe
1	faneata	NU	2.451	-	-	-	

Lungime Segmente
1) Valorile lungimilor segmentelor sunt obţinute din proiecţie în plan.

Punct început	X / Y	Punct sfârşit	X / Y	Lungime segment (** (m)
1	418.429,601 695.296,693	2	418.446,122 695.306,622	19.275
3	418.456,693 695.313,052	4	418.465,405 695.317,737	9.892
5	418.478,073 695.324,168	6	418.491,856 695.330,66	15.235
7	418.485,56 695.349,398	8	418.468,23 695.339,492	19.961
9	418.459,246 695.333,96	10	418.442,369 695.324,769	19.217

Punct început	X / Y	Punct sfârşit	X / Y	Lungime segment (** (m)
2	418.446,122 695.306,622	3	418.456,693 695.313,052	12.373
4	418.465,405 695.317,737	5	418.478,073 695.324,168	14.207
6	418.491,856 695.330,66	7	418.485,56 695.349,398	19.767
8	418.468,23 695.339,492	9	418.459,246 695.333,96	10.551
10	418.442,369 695.324,769	11	418.432,917 695.318,753	11.204

Document care conține date cu caracter personal, protejat de prevederile Regulamentului (UE) nr. 679/2016 și Legii 190/2018

Punct început	X / Y	Punct sfârşit	X / Y	Lungime segment (** (m)
11	418.432,917 695.318,753	12	418.423,77 695.312,81	10.908
13	418.413,459 695.306,678	14	418.406,476 695.302,142	8.327
15	418.384,902 695.290,809	16	418.369,233 695.282,251	17.854
17	418.351,887 695.274,099	18	418.339,798 695.268,277	13.418
19	418.342,036 695.259,449	20	418.365,134 695.269,002	24.996
21	418.385,002 695.276,885	22	418.398,568 695.282,513	14.687
23	418.414,446 695.289,619	1	418.429,601 695.296,693	16.725

Punct început	X / Y	Punct sfârşit	X / Y	Lungime segment (** (m)
12	418.423,77 695.312,81	13	418.413,459 695.306,678	11.997
14	418.406,476 695.302,142	15	418.384,902 695.290,809	24.37
16	418.369,233 695.282,251	17	418.351,887 695.274,099	19.166
18	418.339,798 695.268,277	19	418.342,036 695.259,449	9.107
20	418.365,134 695.269,002	21	418.385,002 695.276,885	21.375
22	418.398,568 695.282,513	23	418.414,446 695.289,619	17.396

** Lungimile segmentelor sunt determinate în planul de proiecţie Stereo 70 şi sunt rotunjite la 1 milimetru.
*** Distanţa dintre puncte este formată din segmente cumulate ce sunt mai mici decât valoarea 1 milimetru.

Document care conține date cu caracter personal, protejat de prevederile Regulamentului (UE) nr. 679/2016 și Legii 190/2018

DATE DESPRE IMOBILUL NR. 7926

Oficiul de Cadastru şi Publicitate Imobiliară MARAMURES
Biroul de Cadastru şi Publicitate Imobiliară Sighetu Marmatiei

A. Partea I. Descrierea imobilului

TEREN Extravilan Nr. CF vechi:1595 Breb

Adresa: Jud. Maramures

Nr. Crt	Nr cadastral Nr. topografic	Suprafaţa* (mp)	Observaţii / Referinţe
A1		4.343	Sector cadastral:69 Teren neimprejmuit; parte din nr topo 861

B. Partea II. Proprietari şi acte

Inscrieri privitoare la dreptul de proprietate şi alte drepturi reale		Referinţe
7926 / 14/07/2025		
Act Normativ nr. Legea nr. 7, din 13/03/1996 emis de Parlamentul României;		
B1	Intabulare, drept de PROPRIETATE, dobandit prin Lege, cota actuala 1/1	A1
	1) **NEIDENTIFICAT NEIDENTIFICAT**	
Act Administrativ nr. Adeverința nr. 3919, din 10/07/2025 emis de Primăria comunei Ocna Șugatag;		
B2	Se notează posesia faptică în favoarea lui:	A1
	1) **FEIER IOAN**	

C. Partea III. SARCINI .

Inscrieri privind dezmembramintele dreptului de proprietate, drepturi reale de garanţie şi sarcini	Referinţe
NU SUNT	

Document care conține date cu caracter personal, protejat de prevederile Regulamentului (UE) nr. 679/2016 și Legii 190/2018

Anexa Nr. 1 La Partea I

Teren

Nr cadastral	Suprafaţa (mp)*	Observaţii / Referinţe
	4.343	parte din nr topo 861

* Suprafaţa este determinată in planul de proiecţie Stereo 70.

DETALII LINIARE IMOBIL

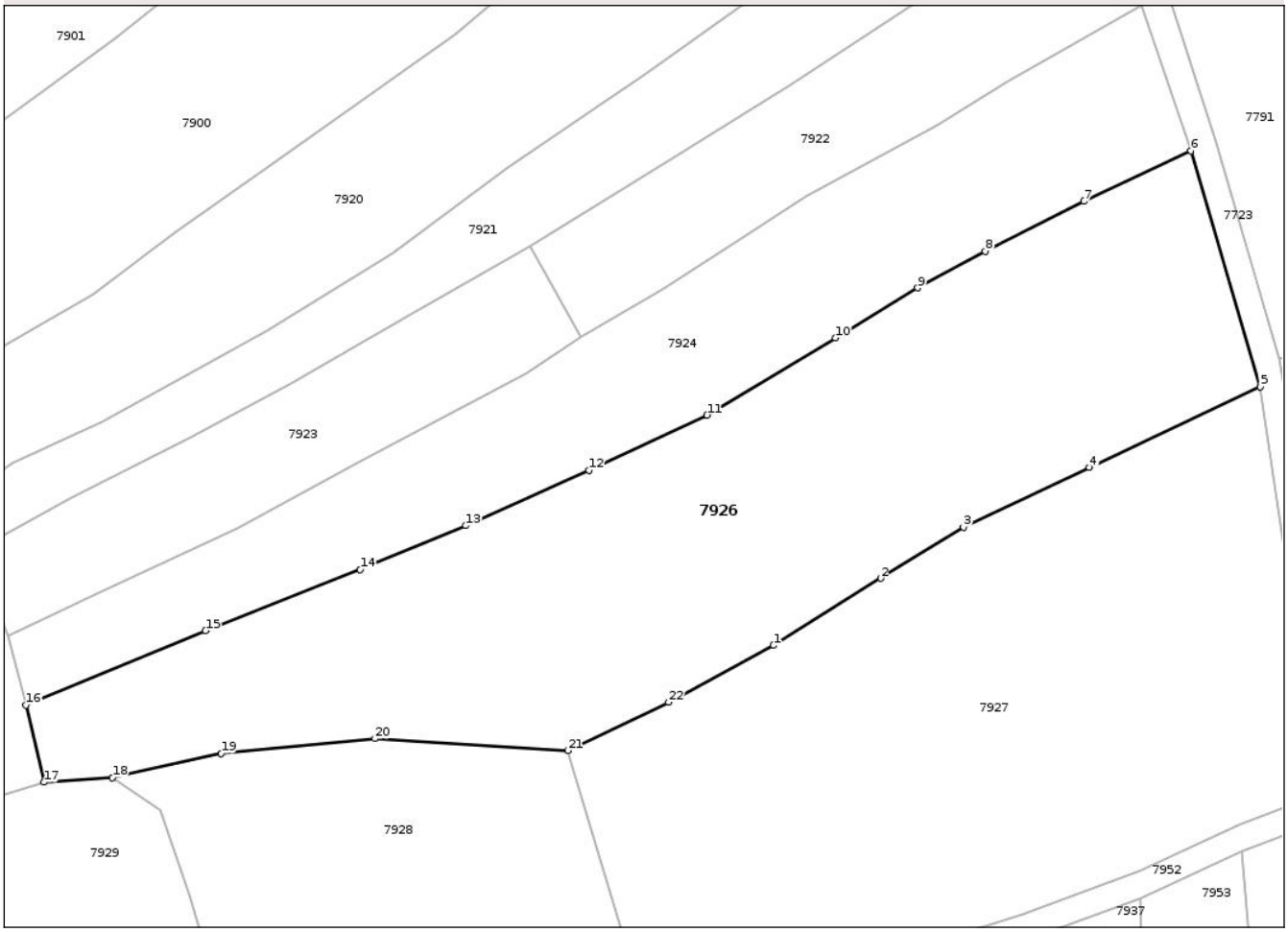

Date referitoare la teren

Crt	Categorie folosință	Intra vilan	Suprafaţa (mp)	Tarla	Parcelă	Nr. topo	Observaţii / Referinţe
1	faneata	NU	4.343	-	-	-	

Lungime Segmente

1) Valorile lungimilor segmentelor sunt obţinute din proiecţie în plan.

Punct început	X / Y	Punct sfârşit	X / Y	Lungime segment (** (m)
1	418.438,158 695.267,111	2	418.451,933 695.275,749	16.259
3	418.462,599 695.282,323	4	418.478,796 695.289,959	17.907
5	418.500,756 695.300,365	6	418.491,856 695.330,66	31.575
7	418.478,073 695.324,168	8	418.465,405 695.317,737	14.207
9	418.456,693 695.313,052	10	418.446,122 695.306,622	12.373

Punct început	X / Y	Punct sfârşit	X / Y	Lungime segment (** (m)
2	418.451,933 695.275,749	3	418.462,599 695.282,323	12.529
4	418.478,796 695.289,959	5	418.500,756 695.300,365	24.301
6	418.491,856 695.330,66	7	418.478,073 695.324,168	15.235
8	418.465,405 695.317,737	9	418.456,693 695.313,052	9.892
10	418.446,122 695.306,622	11	418.429,601 695.296,693	19.275

Document care conține date cu caracter personal, protejat de prevederile Regulamentului (UE) nr. 679/2016 și Legii 190/2018

Punct început	X / Y	Punct sfârşit	X / Y	Lungime segment (** (m)
11	418.429,601 695.296,693	12	418.414,446 695.289,619	16.725
13	418.398,568 695.282,513	14	418.385,002 695.276,885	14.687
15	418.365,134 695.269,002	16	418.342,036 695.259,449	24.996
17	418.344,358 695.249,562	18	418.353,151 695.250,146	8.812
19	418.367,158 695.253,261	20	418.386,929 695.255,145	19.861
21	418.411,759 695.253,628	22	418.424,661 695.259,833	14.317

Punct început	X / Y	Punct sfârşit	X / Y	Lungime segment (** (m)
12	418.414,446 695.289,619	13	418.398,568 695.282,513	17.396
14	418.385,002 695.276,885	15	418.365,134 695.269,002	21.375
16	418.342,036 695.259,449	17	418.344,358 695.249,562	10.156
18	418.353,151 695.250,146	19	418.367,158 695.253,261	14.349
20	418.386,929 695.255,145	21	418.411,759 695.253,628	24.876
22	418.424,661 695.259,833	1	418.438,158 695.267,111	15.334

** Lungimile segmentelor sunt determinate în planul de proiecţie Stereo 70 şi sunt rotunjite la 1 milimetru.
*** Distanţa dintre puncte este formată din segmente cumulate ce sunt mai mici decât valoarea 1 milimetru.

Document care conține date cu caracter personal, protejat de prevederile Regulamentului (UE) nr. 679/2016 și Legii 190/2018

DATE DESPRE IMOBILUL NR. 7927

Oficiul de Cadastru şi Publicitate Imobiliară MARAMURES
Biroul de Cadastru şi Publicitate Imobiliară Sighetu Marmatiei

A. Partea I. Descrierea imobilului

Nr. CF vechi:319 Breb
Nr. topografic:860

TEREN Extravilan

Adresa: Jud. Maramures

Nr. Crt	Nr cadastral Nr. topografic	Suprafaţa* (mp)	Observaţii / Referinţe
A1		4.309	Sector cadastral:69 Teren neimprejmuit;

B. Partea II. Proprietari şi acte

Inscrieri privitoare la dreptul de proprietate şi alte drepturi reale		Referinţe
7927 / 14/07/2025		
Act Normativ nr. Legea nr. 7, din 13/03/1996 emis de Parlamentul României;		
B1	Intabulare, drept de PROPRIETATE, dobandit prin Lege, cota actuala 1/1	A1
	1) **NEIDENTIFICAT NEIDENTIFICAT**	
Act Administrativ nr. Adeverința nr. 3920, din 10/07/2025 emis de Primăria comunei Ocna Șugatag;		
B2	Se notează posesia faptică în favoarea lui:	A1
	1) **POP LUCIAN**	

C. Partea III. SARCINI .

Inscrieri privind dezmembramintele dreptului de proprietate, drepturi reale de garanţie şi sarcini	Referinţe
NU SUNT	

Anexa Nr. 1 La Partea I

Teren

Nr cadastral	Suprafaţa (mp)*	Observaţii / Referinţe
	4.309	

* Suprafaţa este determinată in planul de proiecţie Stereo 70.

DETALII LINIARE IMOBIL

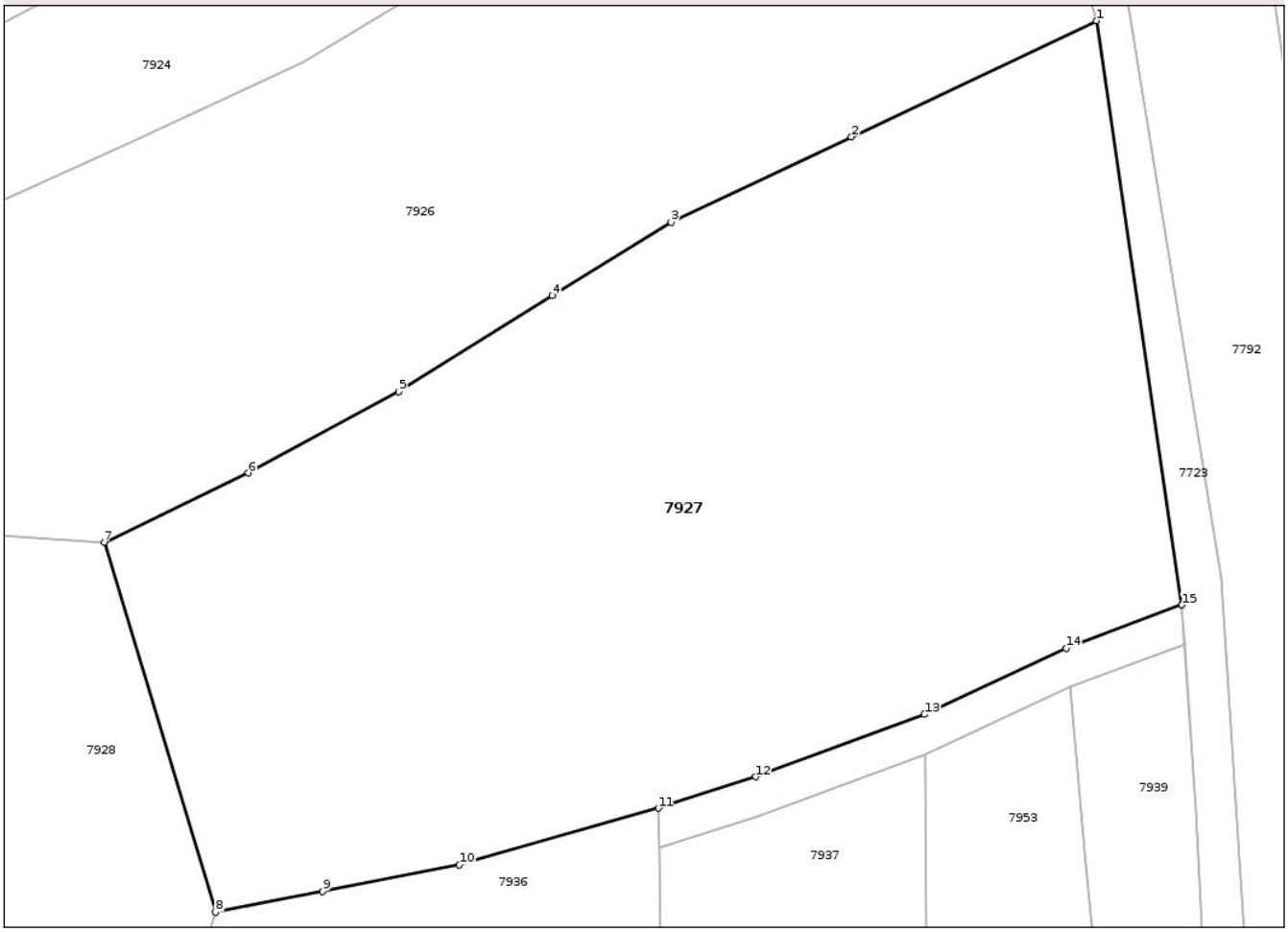

Date referitoare la teren

Crt	Categorie folosință	Intra vilan	Suprafaţa (mp)	Tarla	Parcelă	Nr. topo	Observaţii / Referinţe
1	faneata	NU	4.309	-	-	-	

Lungime Segmente
1) Valorile lungimilor segmentelor sunt obţinute din proiecţie în plan.

Punct început	X / Y	Punct sfârşit	X / Y	Lungime segment (** (m)
1	418.500,756 695.300,365	2	418.478,796 695.289,959	24.301
2	418.478,796 695.289,959	3	418.462,599 695.282,323	17.907
3	418.462,599 695.282,323	4	418.451,933 695.275,749	12.529
4	418.451,933 695.275,749	5	418.438,158 695.267,111	16.259
5	418.438,158 695.267,111	6	418.424,661 695.259,833	15.334

Document care conține date cu caracter personal, protejat de prevederile Regulamentului (UE) nr. 679/2016 și Legii 190/2018

Punct început	X / Y	Punct sfârşit	X / Y	Lungime segment (** (m)
6	418.424,661 695.259,833	7	418.411,759 695.253,628	14.317
7	418.411,759 695.253,628	8	418.421,746 695.220,475	34.625
8	418.421,746 695.220,475	9	418.431,365 695.222,342	9.799
9	418.431,365 695.222,342	10	418.443,619 695.224,72	12.483
10	418.443,619 695.224,72	11	418.461,455 695.229,787	18.542
11	418.461,455 695.229,787	12	418.470,209 695.232,613	9.199
12	418.470,209 695.232,613	13	418.485,342 695.238,189	16.128
13	418.485,342 695.238,189	14	418.498,06 695.244,14	14.041
14	418.498,06 695.244,14	15	418.508,435 695.248,013	11.074
15	418.508,435 695.248,013	1	418.500,756 695.300,365	52.912

** Lungimile segmentelor sunt determinate în planul de proiecţie Stereo 70 şi sunt rotunjite la 1 milimetru.
*** Distanţa dintre puncte este formată din segmente cumulate ce sunt mai mici decât valoarea 1 milimetru.

Document care conține date cu caracter personal, protejat de prevederile Regulamentului (UE) nr. 679/2016 și Legii 190/2018

DATE DESPRE IMOBILUL NR. 7928

Oficiul de Cadastru şi Publicitate Imobiliară MARAMURES
Biroul de Cadastru şi Publicitate Imobiliară Sighetu Marmatiei

A. Partea I. Descrierea imobilului

TEREN Extravilan Nr. CF vechi:1239 Breb

Adresa: Jud. Maramures

Nr. Crt	Nr cadastral Nr. topografic	Suprafaţa* (mp)	Observaţii / Referinţe
A1		4.701	Sector cadastral:69 Teren neimprejmuit; parte din nr topo 446

B. Partea II. Proprietari şi acte

Inscrieri privitoare la dreptul de proprietate şi alte drepturi reale		Referinţe
7928 / 14/07/2025		
Act Normativ nr. Legea nr. 7, din 13/03/1996 emis de Parlamentul României;		
B1	Intabulare, drept de PROPRIETATE, dobandit prin Lege, cota actuala 1/1	A1
	1) **NEIDENTIFICAT NEIDENTIFICAT**	
Act Administrativ nr. Adeverința nr. 3921, din 10/07/2025 emis de Primăria comunei Ocna Șugatag;		
B2	Se notează posesia faptică în favoarea lui:	A1
	1) **MARINCA MARIOARA**	

C. Partea III. SARCINI .

Inscrieri privind dezmembramintele dreptului de proprietate, drepturi reale de garanţie şi sarcini	Referinţe
NU SUNT	

Document care conține date cu caracter personal, protejat de prevederile Regulamentului (UE) nr. 679/2016 și Legii 190/2018

Anexa Nr. 1 La Partea I

Teren

Nr cadastral	Suprafaţa (mp)*	Observaţii / Referinţe
	4.701	parte din nr topo 446

* Suprafaţa este determinată in planul de proiecţie Stereo 70.

DETALII LINIARE IMOBIL

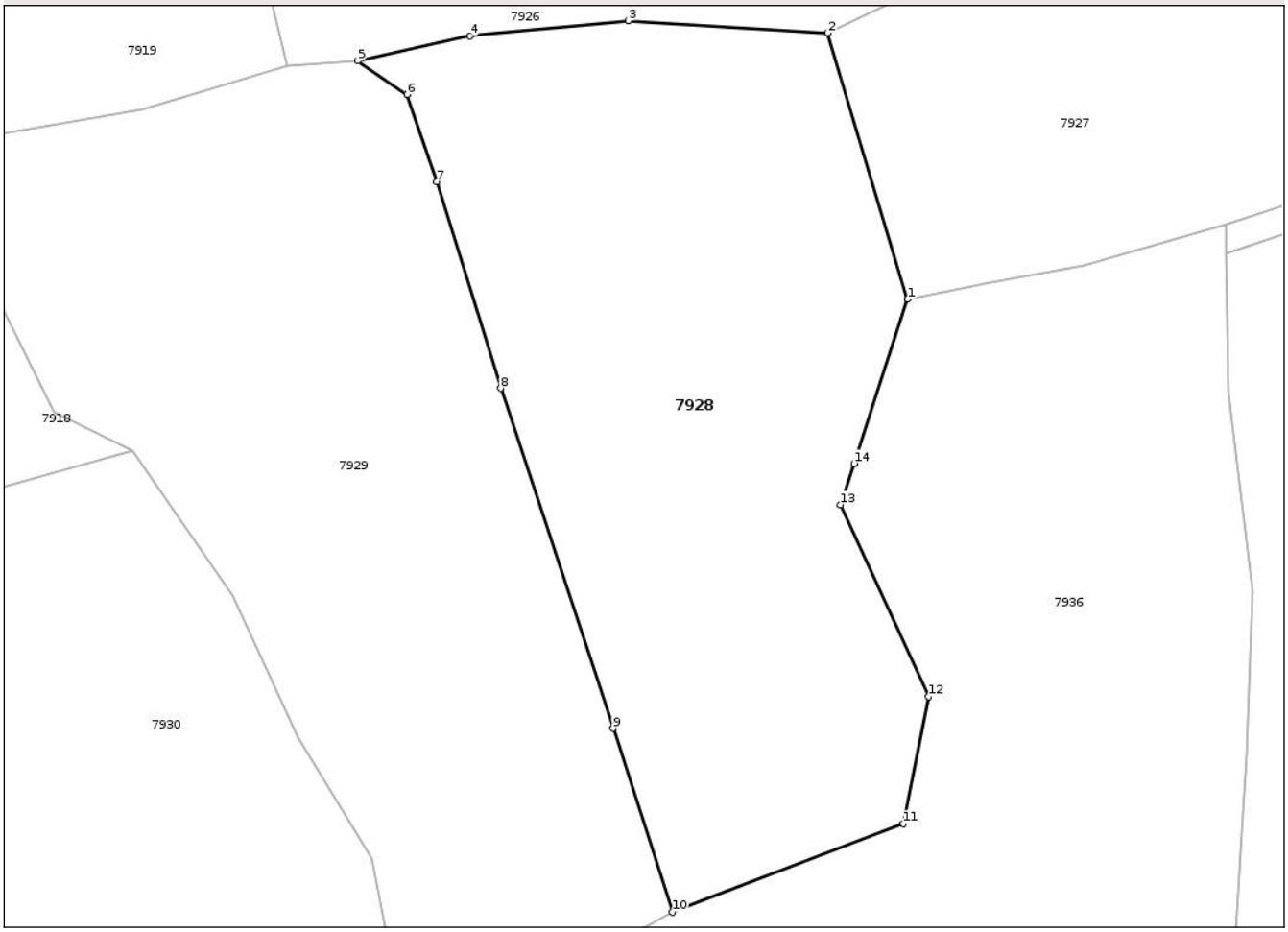

Date referitoare la teren

Crt	Categorie folosință	Intra vilan	Suprafaţa (mp)	Tarla	Parcelă	Nr. topo	Observaţii / Referinţe
1	faneata	NU	4.701	-	-	-	

Lungime Segmente
1) Valorile lungimilor segmentelor sunt obţinute din proiecţie în plan.

Punct început	X / Y	Punct sfârşit	X / Y	Lungime segment (** (m)
1	418.421,746 695.220,475	2	418.411,759 695.253,628	34.625
2	418.411,759 695.253,628	3	418.386,929 695.255,145	24.876
3	418.386,929 695.255,145	4	418.367,158 695.253,261	19.861
4	418.367,158 695.253,261	5	418.353,151 695.250,146	14.349
5	418.353,151 695.250,146	6	418.359,338 695.245,97	7.464

Document care conține date cu caracter personal, protejat de prevederile Regulamentului (UE) nr. 679/2016 și Legii 190/2018

Punct început	X / Y	Punct sfârşit	X / Y	Lungime segment (** (m)
6	418.359,338 695.245,97	7	418.363,043 695.235,077	11.506
7	418.363,043 695.235,077	8	418.371,011 695.209,374	26.91
8	418.371,011 695.209,374	9	418.385,001 695.167,03	44.595
9	418.385,001 695.167,03	10	418.392,404 695.144,141	24.056
10	418.392,404 695.144,141	11	418.421,184 695.155,154	30.815
11	418.421,184 695.155,154	12	418.424,375 695.170,996	16.16
12	418.424,375 695.170,996	13	418.413,384 695.194,878	26.29
13	418.413,384 695.194,878	14	418.415,057 695.200,0	5.388
14	418.415,057 695.200,0	1	418.421,746 695.220,475	21.54

** Lungimile segmentelor sunt determinate în planul de proiecţie Stereo 70 şi sunt rotunjite la 1 milimetru.
*** Distanţa dintre puncte este formată din segmente cumulate ce sunt mai mici decât valoarea 1 milimetru.

Document care conține date cu caracter personal, protejat de prevederile Regulamentului (UE) nr. 679/2016 și Legii 190/2018

DATE DESPRE IMOBILUL NR. 7929

Oficiul de Cadastru şi Publicitate Imobiliară MARAMURES
Biroul de Cadastru şi Publicitate Imobiliară Sighetu Marmatiei

A. Partea I. Descrierea imobilului

TEREN Extravilan Nr. CF vechi:1239 Breb

Adresa: Jud. Maramures

Nr. Crt	Nr cadastral Nr. topografic	Suprafaţa* (mp)	Observaţii / Referinţe
A1		5.172	Sector cadastral:69 Teren neimprejmuit; parte din nr topo 446

B. Partea II. Proprietari şi acte

Inscrieri privitoare la dreptul de proprietate şi alte drepturi reale		Referinţe
7929 / 14/07/2025		
Act Normativ nr. Legea nr. 7, din 13/03/1996 emis de Parlamentul României;		
B1	Intabulare, drept de PROPRIETATE, dobandit prin Lege, cota actuala 1/1	A1
	1) **NEIDENTIFICAT NEIDENTIFICAT**	
Act Administrativ nr. Adeverința nr. 3922, din 10/07/2025 emis de Primăria comunei Ocna Șugatag;		
B2	Se notează posesia faptică în favoarea lui:	A1
	1) **PETKAȘ IOAN**	

C. Partea III. SARCINI .

Inscrieri privind dezmembramintele dreptului de proprietate, drepturi reale de garanţie şi sarcini	Referinţe
NU SUNT	

Document care conține date cu caracter personal, protejat de prevederile Regulamentului (UE) nr. 679/2016 și Legii 190/2018

Anexa Nr. 1 La Partea I

Teren

Nr cadastral	Suprafaţa (mp)*	Observaţii / Referinţe
	5.172	parte din nr topo 446

* Suprafaţa este determinată in planul de proiecţie Stereo 70.

DETALII LINIARE IMOBIL

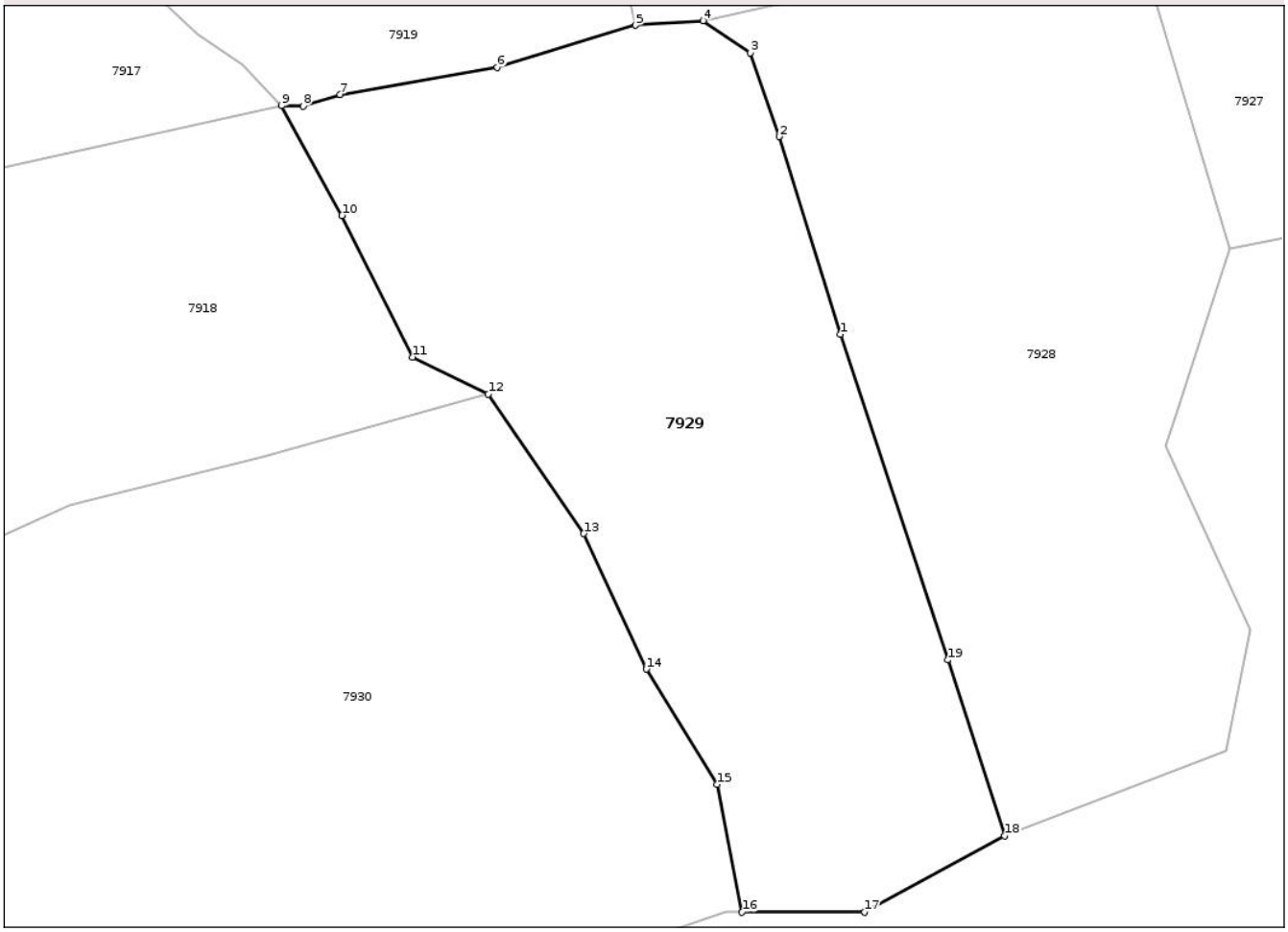

Date referitoare la teren

Crt	Categorie folosință	Intra vilan	Suprafaţa (mp)	Tarla	Parcelă	Nr. topo	Observaţii / Referinţe
1	faneata	NU	5.172	-	-	-	

Lungime Segmente
1) Valorile lungimilor segmentelor sunt obţinute din proiecţie în plan.

Punct început	X / Y	Punct sfârşit	X / Y	Lungime segment (** (m)
1	418.371,011 695.209,374	2	418.363,043 695.235,077	26.91
2	418.363,043 695.235,077	3	418.359,338 695.245,97	11.506
3	418.359,338 695.245,97	4	418.353,151 695.250,146	7.464
4	418.353,151 695.250,146	5	418.344,358 695.249,562	8.812
5	418.344,358 695.249,562	6	418.326,355 695.244,096	18.814

Document care conține date cu caracter personal, protejat de prevederile Regulamentului (UE) nr. 679/2016 și Legii 190/2018

Punct început	X / Y	Punct sfârşit	X / Y	Lungime segment (** (m)
6	418.326,355 695.244,096	7	418.305,928 695.240,542	20.734
7	418.305,928 695.240,542	8	418.301,078 695.239,076	5.067
8	418.301,078 695.239,076	9	418.298,279 695.239,097	2.799
9	418.298,279 695.239,097	10	418.306,142 695.224,829	16.291
10	418.306,142 695.224,829	11	418.315,368 695.206,41	20.6
11	418.315,368 695.206,41	12	418.325,171 695.201,592	10.923
12	418.325,171 695.201,592	13	418.337,614 695.183,463	21.988
13	418.337,614 695.183,463	14	418.345,773 695.165,831	19.428
14	418.345,773 695.165,831	15	418.355,012 695.150,843	17.607
15	418.355,012 695.150,843	16	418.358,232 695.134,225	16.927
16	418.358,232 695.134,225	17	418.374,197 695.134,225	15.965
17	418.374,197 695.134,225	18	418.392,404 695.144,141	20.732
18	418.392,404 695.144,141	19	418.385,001 695.167,03	24.056
19	418.385,001 695.167,03	1	418.371,011 695.209,374	44.595

** Lungimile segmentelor sunt determinate în planul de proiecţie Stereo 70 şi sunt rotunjite la 1 milimetru.
*** Distanţa dintre puncte este formată din segmente cumulate ce sunt mai mici decât valoarea 1 milimetru.

Document care conține date cu caracter personal, protejat de prevederile Regulamentului (UE) nr. 679/2016 și Legii 190/2018

DATE DESPRE IMOBILUL NR. 7930

Oficiul de Cadastru şi Publicitate Imobiliară MARAMURES
Biroul de Cadastru şi Publicitate Imobiliară Sighetu Marmatiei

A. Partea I. Descrierea imobilului

Nr. CF vechi:3093, 1028, 748 Breb
Nr. topografic:443

TEREN Extravilan

Adresa: Jud. Maramures

Nr. Crt	Nr cadastral Nr. topografic	Suprafaţa* (mp)	Observaţii / Referinţe
A1		10.914	Sector cadastral:69 Teren neimprejmuit; parte din nr topo: 444, 426

B. Partea II. Proprietari şi acte

Inscrieri privitoare la dreptul de proprietate şi alte drepturi reale		Referinţe
7930 / 14/07/2025		
Act Normativ nr. Legea nr. 7, din 13/03/1996 emis de Parlamentul României;		
B1	Intabulare, drept de PROPRIETATE, dobandit prin Lege, cota actuala 1/1	A1
	1) **NEIDENTIFICAT NEIDENTIFICAT**	
Act Administrativ nr. Adeverința nr. 3923, din 10/07/2025 emis de Primăria comunei Ocna Șugatag;		
B2	Se notează posesia faptică în favoarea lui:	A1
	1) **OANEA IOAN**	

C. Partea III. SARCINI .

Inscrieri privind dezmembramintele dreptului de proprietate, drepturi reale de garanţie şi sarcini	Referinţe
NU SUNT	

Anexa Nr. 1 La Partea I

Teren

Nr cadastral	Suprafaţa (mp)*	Observaţii / Referinţe
	10.914	parte din nr topo: 444, 426

* Suprafaţa este determinată in planul de proiecţie Stereo 70.

DETALII LINIARE IMOBIL

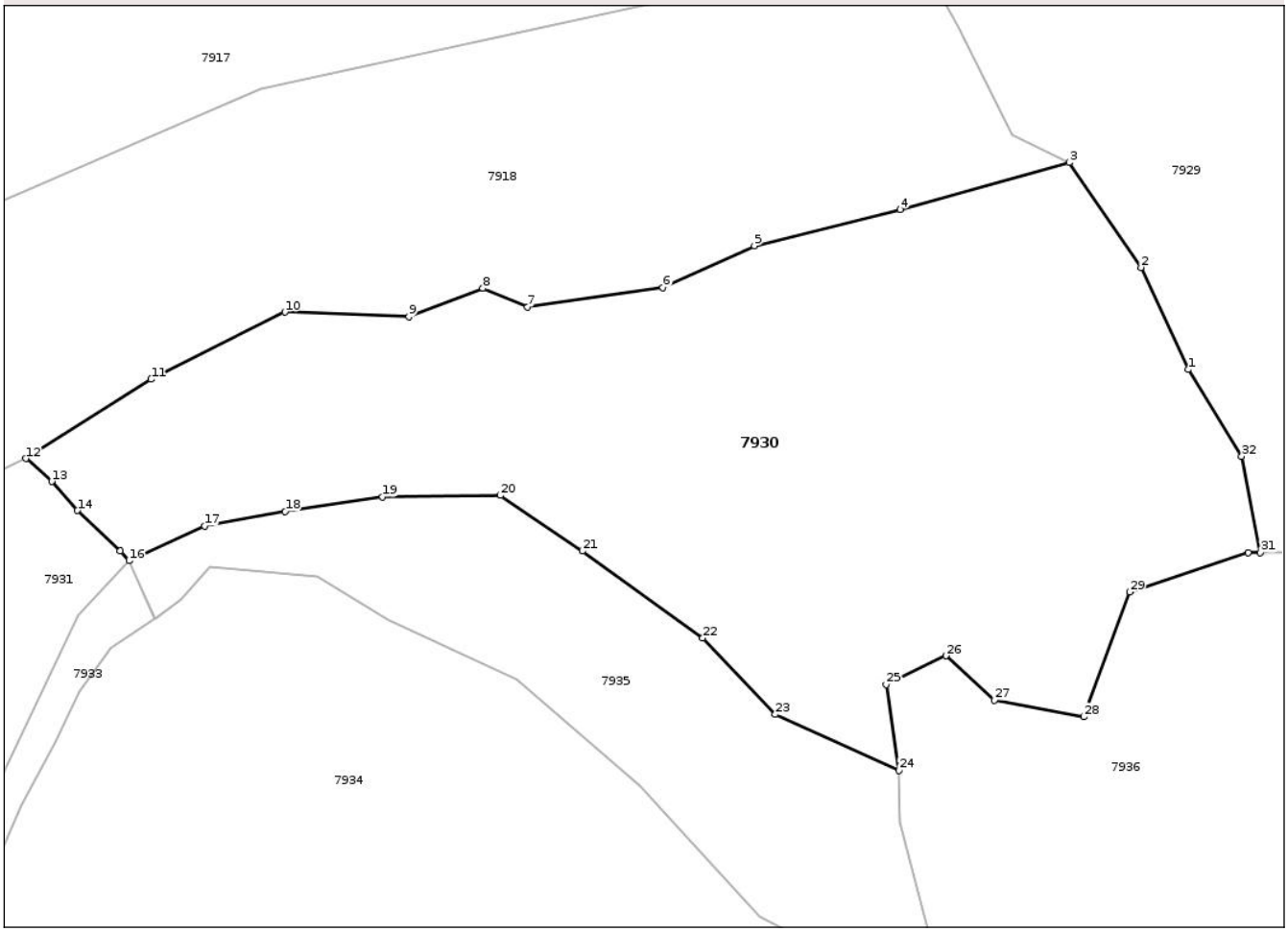

Date referitoare la teren

Crt	Categorie folosință	Intra vilan	Suprafaţa (mp)	Tarla	Parcelă	Nr. topo	Observaţii / Referinţe
1	faneata	NU	10.914	-	-	-	

Lungime Segmente

1) Valorile lungimilor segmentelor sunt obţinute din proiecţie în plan.

Punct început	X / Y	Punct sfârşit	X / Y	Lungime segment (** (m)
1	418.345,773 695.165,831	2	418.337,614 695.183,463	19.428
3	418.325,171 695.201,592	4	418.295,915 695.193,483	30.359
5	418.270,756 695.187,188	6	418.254,921 695.179,986	17.396
7	418.231,52 695.176,6	8	418.223,798 695.179,864	8.383
9	418.210,973 695.174,986	10	418.189,532 695.175,757	21.455

Punct început	X / Y	Punct sfârşit	X / Y	Lungime segment (** (m)
2	418.337,614 695.183,463	3	418.325,171 695.201,592	21.988
4	418.295,915 695.193,483	5	418.270,756 695.187,188	25.935
6	418.254,921 695.179,986	7	418.231,52 695.176,6	23.645
8	418.223,798 695.179,864	9	418.210,973 695.174,986	13.721
10	418.189,532 695.175,757	11	418.166,392 695.164,132	25.896

Document care conține date cu caracter personal, protejat de prevederile Regulamentului (UE) nr. 679/2016 și Legii 190/2018

Punct început	X / Y	Punct sfârşit	X / Y	Lungime segment (** (m)
11	418.166,392 695.164,132	12	418.144,752 695.150,466	25.594
13	418.149,25 695.146,491	14	418.153,66 695.141,477	6.677
15	418.161,026 695.134,513	16	418.162,575 695.132,799	2.31
17	418.175,684 695.138,782	18	418.189,616 695.141,3	14.158
19	418.206,451 695.143,814	20	418.226,824 695.144,068	20.375
21	418.240,985 695.134,447	22	418.261,793 695.119,424	25.664
23	418.274,346 695.106,223	24	418.295,739 695.096,564	23.472
25	418.293,552 695.111,426	26	418.303,9 695.116,371	11.469
27	418.312,262 695.108,676	28	418.327,692 695.105,817	15.693
29	418.335,707 695.127,389	30	418.356,162 695.134,225	21.567
31	418.358,232 695.134,225	32	418.355,012 695.150,843	16.927

Punct început	X / Y	Punct sfârşit	X / Y	Lungime segment (** (m)
12	418.144,752 695.150,466	13	418.149,25 695.146,491	6.003
14	418.153,66 695.141,477	15	418.161,026 695.134,513	10.137
16	418.162,575 695.132,799	17	418.175,684 695.138,782	14.41
18	418.189,616 695.141,3	19	418.206,451 695.143,814	17.022
20	418.226,824 695.144,068	21	418.240,985 695.134,447	17.12
22	418.261,793 695.119,424	23	418.274,346 695.106,223	18.217
24	418.295,739 695.096,564	25	418.293,552 695.111,426	15.022
26	418.303,9 695.116,371	27	418.312,262 695.108,676	11.364
28	418.327,692 695.105,817	29	418.335,707 695.127,389	23.013
30	418.356,162 695.134,225	31	418.358,232 695.134,225	2.07
32	418.355,012 695.150,843	1	418.345,773 695.165,831	17.607

**** Lungimile segmentelor sunt determinate în planul de proiecţie Stereo 70 şi sunt rotunjite la 1 milimetru.**
***** Distanţa dintre puncte este formată din segmente cumulate ce sunt mai mici decât valoarea 1 milimetru.**

Document care conține date cu caracter personal, protejat de prevederile Regulamentului (UE) nr. 679/2016 și Legii 190/2018

DATE DESPRE IMOBILUL NR. 7931

Oficiul de Cadastru şi Publicitate Imobiliară MARAMURES
Biroul de Cadastru şi Publicitate Imobiliară Sighetu Marmatiei

A. Partea I. Descrierea imobilului

TEREN Necunoscut

Adresa: Loc. Breb, Nr. 38, Jud. Maramures

Nr. Crt	Nr cadastral Nr. topografic	Suprafaţa* (mp)	Observaţii / Referinţe
A1	52279	9.230	Sector cadastral:69 Teren neimprejmuit;

Construcţii

Crt	Nr cadastral Nr. topografic	Adresa	Observaţii / Referinţe
A1.1	52279-C1	Loc. Breb, Nr. 38, Jud. Maramures	Nr. niveluri:1; S. construita la sol:123 mp; S. construita desfasurata:123 mp; Casa de locuit, P
A1.2	52279-C2	Loc. Breb, Nr. 38, Jud. Maramures	Nr. niveluri:1; S. construita la sol:66 mp; S. construita desfasurata:66 mp; Casa de locuit, P
A1.3	52279-C3	Loc. Breb, Nr. 38, Jud. Maramures	Nr. niveluri:1; S. construita la sol:80 mp; S. construita desfasurata:80 mp; Construcție anexă, P
A1.4	52279-C4	Loc. Breb, Nr. 38, Jud. Maramures	Nr. niveluri:1; S. construita la sol:129 mp; S. construita desfasurata:129 mp; Construcție anexă, P
A1.5		Loc. Breb, Nr. 38, Jud. Maramures	Nr. niveluri:1; S. construita la sol:27 mp; S. construita desfasurata:27 mp; Construcție anexă, P
A1.6		Loc. Breb, Nr. 38, Jud. Maramures	Nr. niveluri:1; S. construita la sol:33 mp; S. construita desfasurata:33 mp; Construcție anexă, P
A1.7		Loc. Breb, Nr. 38, Jud. Maramures	Nr. niveluri:1; S. construita la sol:34 mp; S. construita desfasurata:34 mp; Construcție anexă, P
A1.8		Loc. Breb, Nr. 38, Jud. Maramures	Nr. niveluri:1; S. construita la sol:167 mp; S. construita desfasurata:488 mp; Casa de locuit, Dp+P+1E+M
A1.9		Loc. Breb, Nr. 38, Jud. Maramures	Nr. niveluri:1; S. construita la sol:47 mp; S. construita desfasurata:47 mp; Construcție anexă, P

B. Partea II. Proprietari şi acte

Inscrieri privitoare la dreptul de proprietate şi alte drepturi reale		Referinţe
7931 / 14/07/2025		
Act Notarial nr. Certificat de mostenitor nr. 126 din dosar nr. 160 si nr. 161/2024, din 25/11/2024 emis de NP Sas Gheorghe;		
B1	Intabulare, drept de PROPRIETATEcu titlu de drept mostenire, dobandit prin Succesiune, cota actuala 1/8, cota initiala 1/8	A1.1, A1.2, A1.3, A1.4
	1) **POP GHEORGHE**, bun propriu	
	OBSERVATII: Poziție transcrisă din CF 52279 Ocna Șugatag, înscrisă sub rangul încheierii nr. 26351/26.114.2024	
B2	Intabulare, drept de PROPRIETATEcu titlu de drept mostenire, dobandit prin Succesiune, cota actuala 4/6, cota initiala 4/6	A1
	1) **POP GHEORGHE**, bun propriu	
	OBSERVATII: Poziție transcrisă din CF 52279 Ocna Șugatag, înscrisă sub rangul încheierii nr. 26351/26.114.2024	
B3	Intabulare, drept de PROPRIETATEcu titlu de drept mostenire, dobandit prin Succesiune, cota actuala 20/48, cota initiala 20/48	A1.1, A1.2, A1.3, A1.4
	1) **POP GHEORGHE**, bun propriu	
	OBSERVATII: Poziție transcrisă din CF 52279 Ocna Șugatag, înscrisă sub rangul încheierii nr. 26351/26.114.2024	
Act Notarial nr. Contract de donatie imobiliar aut. sub nr. 4959, din 25/11/2024 emis de NP Sas Gheorghe;		
B5	Intabulare, drept de PROPRIETATEcu titlu de drept donatie, dobandit prin Conventie, cota actuala 22/48, cota initiala 22/48	A1.1, A1.2, A1.3, A1.4
	1) **POP GHEORGHE**, bun propriu	
	OBSERVATII: Poziție transcrisă din CF 52279 Ocna Șugatag, înscrisă sub rangul încheierii nr. 26351/26.114.2024	
B5	Intabulare, drept de PROPRIETATEcu titlu de drept donatie, dobandit prin Conventie, cota actuala 2/6, cota initiala 2/6	A1
	1) **POP GHEORGHE**, bun propriu	
	OBSERVATII: Poziție transcrisă din CF 52279 Ocna Șugatag, înscrisă sub rangul încheierii nr. 26351/26.114.2024	
Act Normativ nr. Legea nr. 7, din 13/03/1996 emis de Parlamentul României;		
B6	Intabulare, drept de PROPRIETATE, dobandit prin Lege, cota actuala 1/1	A1.5, A1.6, A1.7, A1.8, A1.9
	1) **POP GHEORGHE**	

Document care conține date cu caracter personal, protejat de prevederile Regulamentului (UE) nr. 679/2016 și Legii 190/2018

C. Partea III. SARCINI .

Inscrieri privind dezmembramintele dreptului de proprietate, drepturi reale de garanţie şi sarcini	Referinţe
NU SUNT	

Anexa Nr. 1 La Partea I

Teren

Nr cadastral	Suprafaţa (mp)*	Observaţii / Referinţe
52279	9.230	

* Suprafaţa este determinată in planul de proiecţie Stereo 70.

DETALII LINIARE IMOBIL

Date referitoare la teren

Crt	Categorie folosință	Intra vilan	Suprafaţa (mp)	Tarla	Parcelă	Nr. topo	Observaţii / Referinţe
1	curti constructii	DA	1.718	-	-	-	
2	faneata	DA	997	-	-	-	
3	faneata	DA	2.055	-	-	-	
4	faneata	NU	4.460	-	-	-	

Date referitoare la construcţii

Crt	Număr	Destinaţie construcţie	Supraf. (mp)	Situaţie juridică	Observaţii / Referinţe
A1.1	52279-C1	constructii de locuinte	123	Cu acte	Nr. niveluri:1; S. construita la sol:123 mp; S. construita desfasurata:123 mp; Casa de locuit, P
A1.2	52279-C2	constructii de locuinte	66	Cu acte	Nr. niveluri:1; S. construita la sol:66 mp; S. construita desfasurata:66 mp; Casa de locuit, P
A1.3	52279-C3	constructii anexa	80	Cu acte	Nr. niveluri:1; S. construita la sol:80 mp; S. construita desfasurata:80 mp; Construcție anexă, P
A1.4	52279-C4	constructii anexa	129	Cu acte	Nr. niveluri:1; S. construita la sol:129 mp; S. construita desfasurata:129 mp; Construcție anexă, P
A1.5		constructii anexa	27	Cu acte	Nr. niveluri:1; S. construita la sol:27 mp; S. construita desfasurata:27 mp; Construcție anexă, P

Document care conține date cu caracter personal, protejat de prevederile Regulamentului (UE) nr. 679/2016 și Legii 190/2018

Crt	Număr	Destinaţie construcţie	Supraf. (mp)	Situaţie juridică	Observaţii / Referinţe
A1.6		constructii anexa	33	Cu acte	Nr. niveluri:1; S. construita la sol:33 mp; S. construita desfasurata:33 mp; Construcție anexă, P
A1.7		constructii anexa	34	Cu acte	Nr. niveluri:1; S. construita la sol:34 mp; S. construita desfasurata:34 mp; Construcție anexă, P
A1.8		constructii de locuinte	167	Cu acte	Nr. niveluri:1; S. construita la sol:167 mp; S. construita desfasurata:488 mp; Casa de locuit, Dp+P+1E+M
A1.9		constructii anexa	47	Cu acte	Nr. niveluri:1; S. construita la sol:47 mp; S. construita desfasurata:47 mp; Construcție anexă, P

Lungime Segmente

1) Valorile lungimilor segmentelor sunt obţinute din proiecţie în plan.

Punct început	X / Y	Punct sfârşit	X / Y	Lungime segment (** (m)
1	418.094,939 695.124,499	2	418.083,632 695.118,097	12.994
3	418.075,259 695.111,014	4	418.063,064 695.098,643	17.371
5	418.051,26 695.087,566	6	418.039,555 695.077,154	15.666
7	418.014,68 695.059,877	8	417.994,278 695.047,65	23.785
9	417.972,361 695.038,492	10	417.977,792 695.030,68	9.514
11	418.009,301 695.046,065	12	418.030,353 695.059,868	25.174
13	418.046,828 695.072,039	14	418.050,353 695.074,975	4.588
15	418.057,051 695.066,932	16	418.056,039 695.065,158	2.042
17	418.057,103 695.057,238	18	418.055,052 695.048,366	9.106
19	418.049,44 695.040,122	20	418.042,612 695.030,882	11.489
21	418.041,523 695.024,578	22	418.051,359 695.025,717	9.902
23	418.075,506 695.025,406	24	418.098,866 695.024,118	23.395
25	418.108,353 695.023,438	26	418.122,377 695.022,36	14.065
27	418.122,692 695.027,11	28	418.123,137 695.033,445	6.351
29	418.124,203 695.043,87	30	418.125,944 695.064,411	20.615
31	418.140,016 695.094,357	32	418.153,861 695.123,263	32.051
33	418.162,575 695.132,799	34	418.161,026 695.134,513	2.31
35	418.153,66 695.141,477	36	418.149,25 695.146,491	6.677
37	418.144,752 695.150,466	38	418.133,651 695.145,139	12.313
39	418.117,573 695.136,852	40	418.106,948 695.131,832	11.751

Punct început	X / Y	Punct sfârşit	X / Y	Lungime segment (** (m)
2	418.083,632 695.118,097	3	418.075,259 695.111,014	10.967
4	418.063,064 695.098,643	5	418.051,26 695.087,566	16.187
6	418.039,555 695.077,154	7	418.014,68 695.059,877	30.286
8	417.994,278 695.047,65	9	417.972,361 695.038,492	23.753
10	417.977,792 695.030,68	11	418.009,301 695.046,065	35.064
12	418.030,353 695.059,868	13	418.046,828 695.072,039	20.483
14	418.050,353 695.074,975	15	418.057,051 695.066,932	10.467
16	418.056,039 695.065,158	17	418.057,103 695.057,238	7.991
18	418.055,052 695.048,366	19	418.049,44 695.040,122	9.973
20	418.042,612 695.030,882	21	418.041,523 695.024,578	6.397
22	418.051,359 695.025,717	23	418.075,506 695.025,406	24.149
24	418.098,866 695.024,118	25	418.108,353 695.023,438	9.511
26	418.122,377 695.022,36	27	418.122,692 695.027,11	4.76
28	418.123,137 695.033,445	29	418.124,203 695.043,87	10.479
30	418.125,944 695.064,411	31	418.140,016 695.094,357	33.088
32	418.153,861 695.123,263	33	418.162,575 695.132,799	12.918
34	418.161,026 695.134,513	35	418.153,66 695.141,477	10.137
36	418.149,25 695.146,491	37	418.144,752 695.150,466	6.003
38	418.133,651 695.145,139	39	418.117,573 695.136,852	18.088
40	418.106,948 695.131,832	1	418.094,939 695.124,499	14.071

**** Lungimile segmentelor sunt determinate în planul de proiecţie Stereo 70 şi sunt rotunjite la 1 milimetru.**

***** Distanţa dintre puncte este formată din segmente cumulate ce sunt mai mici decât valoarea 1 milimetru.**

Document care conține date cu caracter personal, protejat de prevederile Regulamentului (UE) nr. 679/2016 și Legii 190/2018

DATE DESPRE IMOBILUL NR. 7932

Oficiul de Cadastru şi Publicitate Imobiliară MARAMURES
Biroul de Cadastru şi Publicitate Imobiliară Sighetu Marmatiei

A. Partea I. Descrierea imobilului

TEREN Intravilan

Adresa: Loc. Breb, Jud. Maramures

Nr. Crt	Nr cadastral Nr. topografic	Suprafaţa* (mp)	Observaţii / Referinţe
A1	58691	2.293	Sector cadastral:69 Teren neimprejmuit;

B. Partea II. Proprietari şi acte

Inscrieri privitoare la dreptul de proprietate şi alte drepturi reale		Referinţe
7932 / 14/07/2025		
Act Normativ nr. Legea nr. 7, din 13/03/1996 emis de Parlamentul României;		
B1	Intabulare, drept de PROPRIETATE, dobandit prin Lege, cota actuala 1/1	A1
	1) **NEIDENTIFICAT NEIDENTIFICAT**	
Act Administrativ nr. Adeverinta nr. 2559, din 26/04/2024 emis de PRIMARIA COMUNEI OCNA SUGATAG (act notarial: Declarație autentificată sub nr. 667 din 30.04.2024, emisă de NP BLEDEA STELUTA);		
B2	se noteaza posesia asupra imobilului de sub A1 in favoarea lui	A1
	1) **BOZAI VASILE** 2) **BOZAI ILEANA**	
	OBSERVATII: Poziție transcrisă din CF 58691 Ocna Șugatag, înscrisă sub rangul încheierii nr. 20741/03.10.2024	

C. Partea III. SARCINI .

Inscrieri privind dezmembramintele dreptului de proprietate, drepturi reale de garanţie şi sarcini	Referinţe
NU SUNT	

Anexa Nr. 1 La Partea I

Teren

Nr cadastral	Suprafaţa (mp)*	Observaţii / Referinţe
58691	2.293	

* Suprafaţa este determinată in planul de proiecţie Stereo 70.

DETALII LINIARE IMOBIL

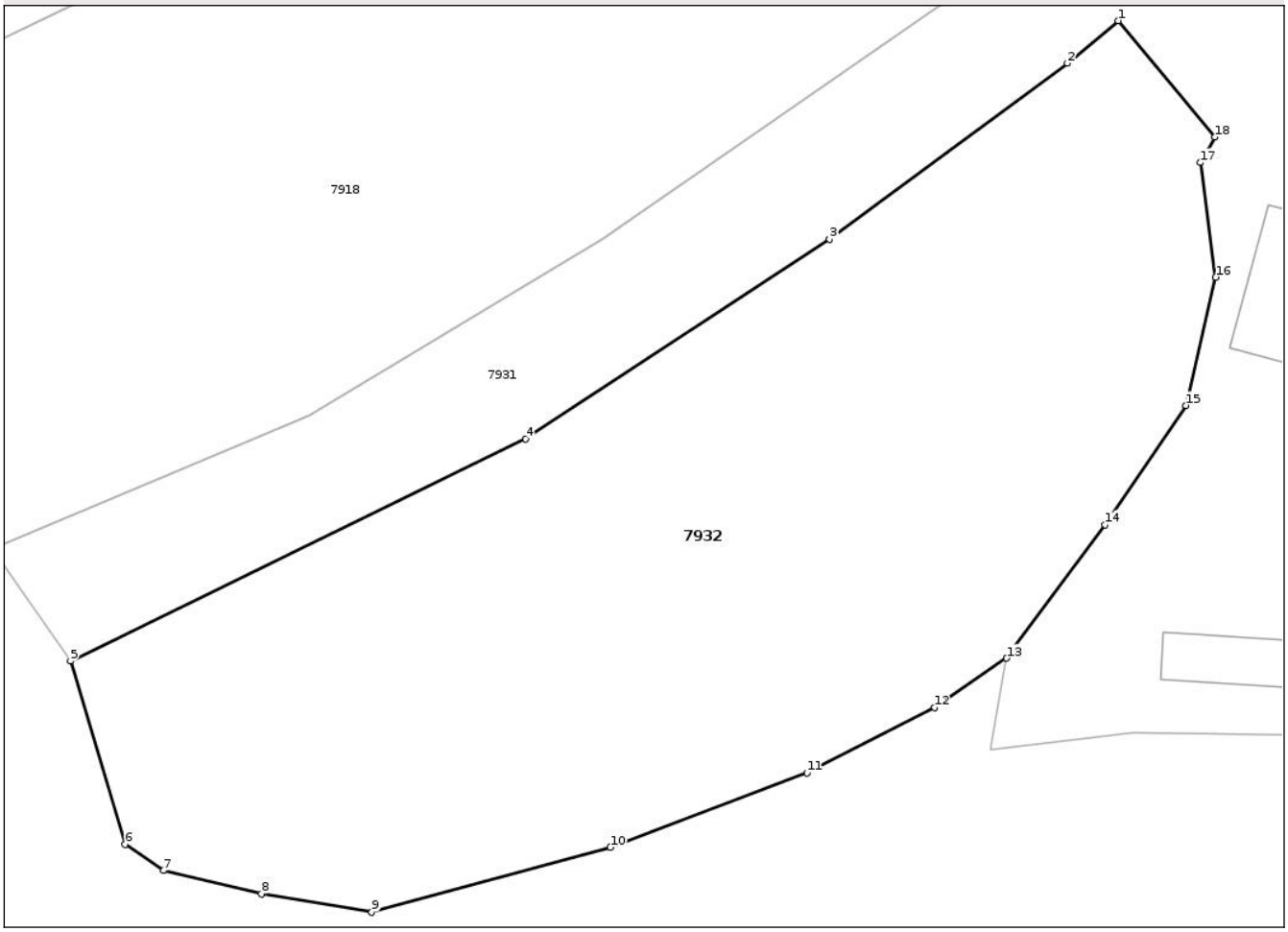

Date referitoare la teren

Crt	Categorie folosință	Intra vilan	Suprafaţa (mp)	Tarla	Parcelă	Nr. topo	Observaţii / Referinţe
1	faneata	DA	2.293	-	-	-	

Lungime Segmente
1) Valorile lungimilor segmentelor sunt obţinute din proiecţie în plan.

Punct început	X / Y	Punct sfârşit	X / Y	Lungime segment (** (m)
1	418.050,353 695.074,975	2	418.046,828 695.072,039	4.588
2	418.046,828 695.072,039	3	418.030,353 695.059,868	20.483
3	418.030,353 695.059,868	4	418.009,301 695.046,065	25.174
4	418.009,301 695.046,065	5	417.977,792 695.030,68	35.064
5	417.977,792 695.030,68	6	417.981,587 695.018,012	13.224

Document care conține date cu caracter personal, protejat de prevederile Regulamentului (UE) nr. 679/2016 și Legii 190/2018

Punct început	X / Y	Punct sfârşit	X / Y	Lungime segment (** (m)
6	417.981,587 695.018,012	7	417.984,239 695.016,194	3.215
7	417.984,239 695.016,194	8	417.991,011 695.014,599	6.957
8	417.991,011 695.014,599	9	417.998,661 695.013,317	7.757
9	417.998,661 695.013,317	10	418.015,187 695.017,804	17.124
10	418.015,187 695.017,804	11	418.028,793 695.022,946	14.545
11	418.028,793 695.022,946	12	418.037,618 695.027,471	9.917
12	418.037,618 695.027,471	13	418.042,612 695.030,882	6.048
13	418.042,612 695.030,882	14	418.049,44 695.040,122	11.489
14	418.049,44 695.040,122	15	418.055,052 695.048,366	9.973
15	418.055,052 695.048,366	16	418.057,103 695.057,238	9.106
16	418.057,103 695.057,238	17	418.056,039 695.065,158	7.991
17	418.056,039 695.065,158	18	418.057,051 695.066,932	2.042
18	418.057,051 695.066,932	1	418.050,353 695.074,975	10.467

** Lungimile segmentelor sunt determinate în planul de proiecţie Stereo 70 şi sunt rotunjite la 1 milimetru.
*** Distanţa dintre puncte este formată din segmente cumulate ce sunt mai mici decât valoarea 1 milimetru.

Document care conține date cu caracter personal, protejat de prevederile Regulamentului (UE) nr. 679/2016 și Legii 190/2018

DATE DESPRE IMOBILUL NR. 7933

Oficiul de Cadastru şi Publicitate Imobiliară MARAMURES
Biroul de Cadastru şi Publicitate Imobiliară Sighetu Marmatiei

A. Partea I. Descrierea imobilului

Nr. CF vechi:1507 Breb
Nr. topografic:392/2

TEREN Extravilan

Adresa: Jud. Maramures

Nr. Crt	Nr cadastral Nr. topografic	Suprafaţa* (mp)	Observaţii / Referinţe
A1		718	Sector cadastral:69 Teren neimprejmuit;

B. Partea II. Proprietari şi acte

Inscrieri privitoare la dreptul de proprietate şi alte drepturi reale		Referinţe
7933 / 14/07/2025		
Act Normativ nr. Legea nr. 7, din 13/03/1996 emis de Parlamentul României;		
B1	Inscrierea posesiei, drept de PROPRIETATE, dobandit prin Lege, cota actuala 1/1	A1
	1) **NEIDENTIFICAT NEIDENTIFICAT**	
Act Normativ nr. Legea nr. 7, din 13/03/1996 emis de Parlamentul României ((art. 13));		
B2	se noteaza mențiunea de ,,proprietar neidentificat”	A1

C. Partea III. SARCINI .

Inscrieri privind dezmembramintele dreptului de proprietate, drepturi reale de garanţie şi sarcini	Referinţe
NU SUNT	

Document care conține date cu caracter personal, protejat de prevederile Regulamentului (UE) nr. 679/2016 și Legii 190/2018

Anexa Nr. 1 La Partea I

Teren

Nr cadastral	Suprafaţa (mp)*	Observaţii / Referinţe
	718	

* Suprafaţa este determinată in planul de proiecţie Stereo 70.

DETALII LINIARE IMOBIL

Date referitoare la teren

Crt	Categorie folosință	Intra vilan	Suprafaţa (mp)	Tarla	Parcelă	Nr. topo	Observaţii / Referinţe
1	drum	NU	718	-	-	-	

Lungime Segmente
1) Valorile lungimilor segmentelor sunt obţinute din proiecţie în plan.

Punct început	X / Y	Punct sfârşit	X / Y	Lungime segment (** (m)
1	418.130,456 695.040,377	2	418.130,325 695.049,139	8.763
2	418.130,325 695.049,139	3	418.131,267 695.062,267	13.162
3	418.131,267 695.062,267	4	418.136,813 695.074,26	13.213
4	418.136,813 695.074,26	5	418.143,982 695.090,489	17.742
5	418.143,982 695.090,489	6	418.149,762 695.101,32	12.277

Document care conține date cu caracter personal, protejat de prevederile Regulamentului (UE) nr. 679/2016 și Legii 190/2018

Punct început	X / Y	Punct sfârşit	X / Y	Lungime segment (** (m)
6	418.149,762 695.101,32	7	418.154,027 695.110,176	9.829
7	418.154,027 695.110,176	8	418.159,349 695.117,777	9.279
8	418.159,349 695.117,777	9	418.167,007 695.122,749	9.13
9	418.167,007 695.122,749	10	418.167,124 695.122,833	0.144
10	418.167,124 695.122,833	11	418.162,575 695.132,799	10.955
11	418.162,575 695.132,799	12	418.153,861 695.123,263	12.918
12	418.153,861 695.123,263	13	418.140,016 695.094,357	32.051
13	418.140,016 695.094,357	14	418.125,944 695.064,411	33.088
14	418.125,944 695.064,411	15	418.124,203 695.043,87	20.615
15	418.124,203 695.043,87	16	418.123,137 695.033,445	10.479
16	418.123,137 695.033,445	17	418.122,692 695.027,11	6.351
17	418.122,692 695.027,11	18	418.122,377 695.022,36	4.76
18	418.122,377 695.022,36	19	418.128,703 695.022,416	6.326
19	418.128,703 695.022,416	1	418.130,456 695.040,377	18.046

** Lungimile segmentelor sunt determinate în planul de proiecţie Stereo 70 şi sunt rotunjite la 1 milimetru.
*** Distanţa dintre puncte este formată din segmente cumulate ce sunt mai mici decât valoarea 1 milimetru.

Document care conține date cu caracter personal, protejat de prevederile Regulamentului (UE) nr. 679/2016 și Legii 190/2018

DATE DESPRE IMOBILUL NR. 7934

Oficiul de Cadastru şi Publicitate Imobiliară MARAMURES
Biroul de Cadastru şi Publicitate Imobiliară Sighetu Marmatiei

A. Partea I. Descrierea imobilului

Nr. CF vechi:232, 231, 230, 1145, 2405, 1309 Breb

TEREN Necunoscut

Nr. topografic:391, 390, 389, 388, 386, 387

Adresa: Loc. Breb, Nr. 37, Jud. Maramures

Nr. Crt	Nr cadastral Nr. topografic	Suprafaţa* (mp)	Observaţii / Referinţe
A1		13.959	Sector cadastral:69 Teren neimprejmuit;

Construcţii

Crt	Nr cadastral Nr. topografic	Adresa	Observaţii / Referinţe
A1.1		Loc. Breb, Nr. 37, Jud. Maramures	Nr. niveluri:1; S. construita la sol:149 mp; S. construita desfasurata:149 mp; Construcție anexă, P
A1.2		Loc. Breb, Nr. 37, Jud. Maramures	Nr. niveluri:1; S. construita la sol:69 mp; S. construita desfasurata:69 mp; Construcție anexă, P
A1.3		Loc. Breb, Nr. 37, Jud. Maramures	Nr. niveluri:1; S. construita la sol:40 mp; S. construita desfasurata:40 mp; Construcție anexă, P
A1.4		Loc. Breb, Nr. 37, Jud. Maramures	Nr. niveluri:1; S. construita la sol:52 mp; S. construita desfasurata:52 mp; Construcție anexă, P

B. Partea II. Proprietari şi acte

Inscrieri privitoare la dreptul de proprietate şi alte drepturi reale		Referinţe
7934 / 14/07/2025		
Act Administrativ nr. Titlul de proprietate nr. 16779, din 21/02/2018 emis de Comisia județeană Maramureș;		
B1	Intabulare, drept de PROPRIETATEcu titlu drept de aplicare a prevederilor Legii nr. 247/2005 cu modificările ulterioare, dobandit prin Reconstituire, cota actuala 13673/13959	A1
	1) **MORAR IOAN**	
Act Normativ nr. Legea nr. 7, din 13/03/1996 emis de Parlamentul României;		
B2	Intabulare, drept de PROPRIETATE, dobandit prin Lege, cota actuala 286/13959	A1
	1) **NEIDENTIFICAT NEIDENTIFICAT**	
7934 / 13/03/1996		
Act Administrativ nr. Adeverința nr. 3924, din 10/07/2025 emis de Primăria comunei Ocna Șugatag;		
B3	Se notează posesia faptică pentru cota de teren de 286/13959 mp din imobilul de sub A1, în favoarea lui:	A1
	1) **MORAR IOAN**	
7934 / 14/07/2025		
Act Normativ nr. Legea nr. 7, din 13/03/1996 emis de Parlamentul României;		
B4	Intabulare, drept de PROPRIETATE, dobandit prin Lege, cota actuala 1/1	A1.1, A1.2, A1.3, A1.4
	1) **MORAR IOAN**	

C. Partea III. SARCINI .

Inscrieri privind dezmembramintele dreptului de proprietate, drepturi reale de garanţie şi sarcini	Referinţe
NU SUNT	

Anexa Nr. 1 La Partea I

Teren

Nr cadastral	Suprafaţa (mp)*	Observaţii / Referinţe
	13.959	

* Suprafaţa este determinată in planul de proiecţie Stereo 70.

DETALII LINIARE IMOBIL

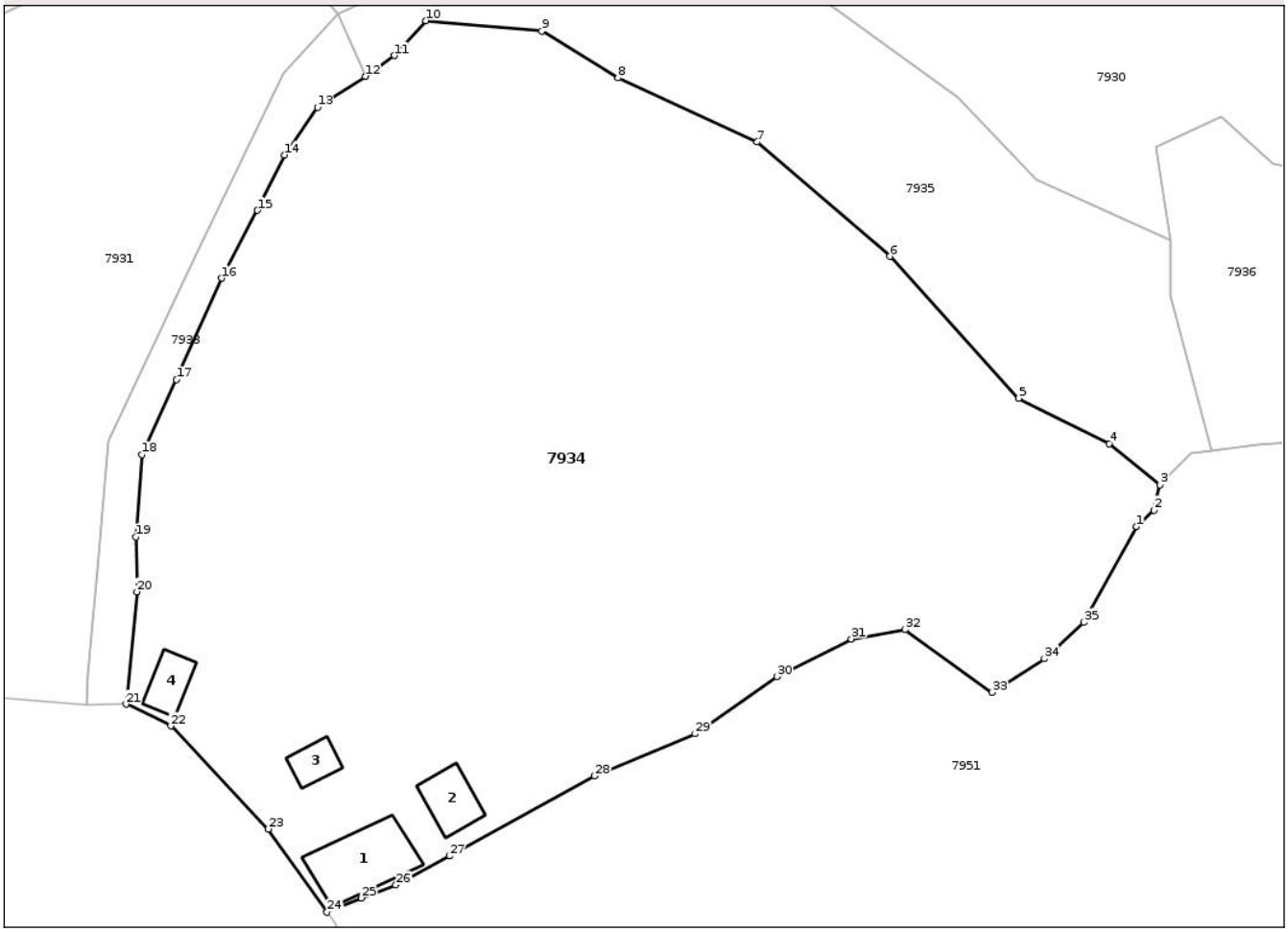

Date referitoare la teren

Crt	Categorie folosință	Intra vilan	Suprafaţa (mp)	Tarla	Parcelă	Nr. topo	Observaţii / Referinţe
1	curti constructii	DA	973	,,Coasta lui Foros”	-	-	
2	curti constructii	NU	150	,,Coasta lui Foros”	-	-	
3	faneata	NU	12.836	,,Coasta lui Foros”	-	-	

Date referitoare la construcţii

Crt	Număr	Destinaţie construcţie	Supraf. (mp)	Situaţie juridică	Observaţii / Referinţe
A1.1		constructii anexa	149	Cu acte	Nr. niveluri:1; S. construita la sol:149 mp; S. construita desfasurata:149 mp; Construcție anexă, P
A1.2		constructii anexa	69	Cu acte	Nr. niveluri:1; S. construita la sol:69 mp; S. construita desfasurata:69 mp; Construcție anexă, P
A1.3		constructii anexa	40	Cu acte	Nr. niveluri:1; S. construita la sol:40 mp; S. construita desfasurata:40 mp; Construcție anexă, P
A1.4		constructii anexa	52	Cu acte	Nr. niveluri:1; S. construita la sol:52 mp; S. construita desfasurata:52 mp; Construcție anexă, P

Document care conține date cu caracter personal, protejat de prevederile Regulamentului (UE) nr. 679/2016 și Legii 190/2018

Lungime Segmente
1) Valorile lungimilor segmentelor sunt obţinute din proiecţie în plan.

Punct început	X / Y	Punct sfârşit	X / Y	Lungime segment (** (m)
1	418.290,4 695.050,772	2	418.293,207 695.053,388	3.837
3	418.294,176 695.057,454	4	418.286,004 695.064,049	10.501
5	418.271,559 695.071,292	6	418.250,904 695.093,954	30.663
7	418.229,706 695.112,247	8	418.207,427 695.122,483	24.518
9	418.195,236 695.129,996	10	418.176,674 695.131,63	18.634
11	418.171,62 695.126,073	12	418.167,007 695.122,749	5.686
13	418.159,349 695.117,777	14	418.154,027 695.110,176	9.279
15	418.149,762 695.101,32	16	418.143,982 695.090,489	12.277
17	418.136,813 695.074,26	18	418.131,267 695.062,267	13.213
19	418.130,325 695.049,139	20	418.130,456 695.040,377	8.763
21	418.128,703 695.022,416	22	418.135,87 695.018,918	7.975
23	418.151,429 695.002,45	24	418.160,884 694.989,158	16.312
25	418.166,322 694.991,418	26	418.171,898 694.993,507	5.954
27	418.180,49 694.998,126	28	418.203,695 695.010,935	26.506
29	418.219,755 695.017,664	30	418.232,859 695.026,823	15.988
31	418.244,755 695.032,833	32	418.253,389 695.034,33	8.763
33	418.267,255 695.024,293	34	418.275,649 695.029,648	9.957
35	418.281,926 695.035,463	1	418.290,4 695.050,772	17.498

Punct început	X / Y	Punct sfârşit	X / Y	Lungime segment (** (m)
2	418.293,207 695.053,388	3	418.294,176 695.057,454	4.18
4	418.286,004 695.064,049	5	418.271,559 695.071,292	16.159
6	418.250,904 695.093,954	7	418.229,706 695.112,247	28.0
8	418.207,427 695.122,483	9	418.195,236 695.129,996	14.32
10	418.176,674 695.131,63	11	418.171,62 695.126,073	7.512
12	418.167,007 695.122,749	13	418.159,349 695.117,777	9.13
14	418.154,027 695.110,176	15	418.149,762 695.101,32	9.829
16	418.143,982 695.090,489	17	418.136,813 695.074,26	17.742
18	418.131,267 695.062,267	19	418.130,325 695.049,139	13.162
20	418.130,456 695.040,377	21	418.128,703 695.022,416	18.046
22	418.135,87 695.018,918	23	418.151,429 695.002,45	22.656
24	418.160,884 694.989,158	25	418.166,322 694.991,418	5.889
26	418.171,898 694.993,507	27	418.180,49 694.998,126	9.755
28	418.203,695 695.010,935	29	418.219,755 695.017,664	17.413
30	418.232,859 695.026,823	31	418.244,755 695.032,833	13.328
32	418.253,389 695.034,33	33	418.267,255 695.024,293	17.117
34	418.275,649 695.029,648	35	418.281,926 695.035,463	8.557

** Lungimile segmentelor sunt determinate în planul de proiecţie Stereo 70 şi sunt rotunjite la 1 milimetru.
*** Distanţa dintre puncte este formată din segmente cumulate ce sunt mai mici decât valoarea 1 milimetru.

Document care conține date cu caracter personal, protejat de prevederile Regulamentului (UE) nr. 679/2016 și Legii 190/2018

DATE DESPRE IMOBILUL NR. 7935

Oficiul de Cadastru şi Publicitate Imobiliară MARAMURES
Biroul de Cadastru şi Publicitate Imobiliară Sighetu Marmatiei

A. Partea I. Descrierea imobilului

Nr. CF vechi:1413 Breb
Nr. topografic:427

TEREN Extravilan

Adresa: Jud. Maramures

Nr. Crt	Nr cadastral Nr. topografic	Suprafaţa* (mp)	Observaţii / Referinţe
A1		3.522	Sector cadastral:69 Teren neimprejmuit;

B. Partea II. Proprietari şi acte

Inscrieri privitoare la dreptul de proprietate şi alte drepturi reale		Referinţe
7935 / 14/07/2025		
Act Normativ nr. Legea nr. 7, din 13/03/1996 emis de Parlamentul României;		
B1	Intabulare, drept de PROPRIETATE, dobandit prin Lege, cota actuala 1/1	A1
	1) **NEIDENTIFICAT NEIDENTIFICAT**	
Act Administrativ nr. Adeverința nr. 3925, din 10/07/2025 emis de Primăria comunei Ocna Șugatag;		
B2	Se notează posesia faptică în favoarea lui:	A1
	1) **VIȘOVAN ANA**	

C. Partea III. SARCINI .

Inscrieri privind dezmembramintele dreptului de proprietate, drepturi reale de garanţie şi sarcini	Referinţe
NU SUNT	

Document care conține date cu caracter personal, protejat de prevederile Regulamentului (UE) nr. 679/2016 și Legii 190/2018

Anexa Nr. 1 La Partea I

Teren

Nr cadastral	Suprafaţa (mp)*	Observaţii / Referinţe
	3.522	

* Suprafaţa este determinată in planul de proiecţie Stereo 70.

DETALII LINIARE IMOBIL

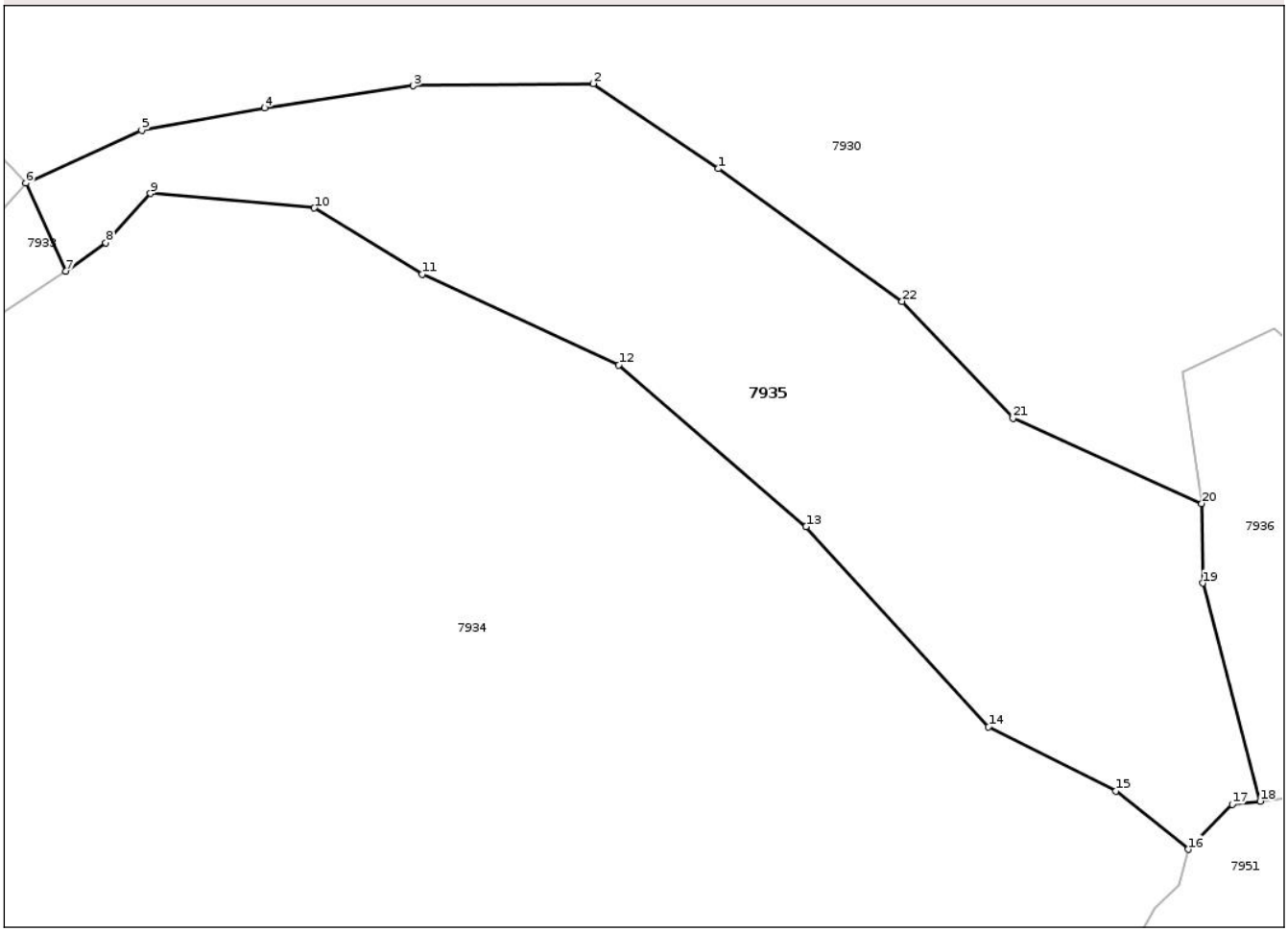

Date referitoare la teren

Crt	Categorie folosință	Intra vilan	Suprafaţa (mp)	Tarla	Parcelă	Nr. topo	Observaţii / Referinţe
1	faneata	NU	3.522	-	-	-	

Lungime Segmente

1) Valorile lungimilor segmentelor sunt obţinute din proiecţie în plan.

Punct început	X / Y	Punct sfârşit	X / Y	Lungime segment (** (m)
1	418.240,985 695.134,447	2	418.226,824 695.144,068	17.12
3	418.206,451 695.143,814	4	418.189,616 695.141,3	17.022
5	418.175,684 695.138,782	6	418.162,575 695.132,799	14.41
7	418.167,124 695.122,833	8	418.171,62 695.126,073	5.542
9	418.176,674 695.131,63	10	418.195,236 695.129,996	18.634

Punct început	X / Y	Punct sfârşit	X / Y	Lungime segment (** (m)
2	418.226,824 695.144,068	3	418.206,451 695.143,814	20.375
4	418.189,616 695.141,3	5	418.175,684 695.138,782	14.158
6	418.162,575 695.132,799	7	418.167,124 695.122,833	10.955
8	418.171,62 695.126,073	9	418.176,674 695.131,63	7.512
10	418.195,236 695.129,996	11	418.207,427 695.122,483	14.32

Document care conține date cu caracter personal, protejat de prevederile Regulamentului (UE) nr. 679/2016 și Legii 190/2018

Punct început	X / Y	Punct sfârşit	X / Y	Lungime segment (** (m)
11	418.207,427 695.122,483	12	418.229,706 695.112,247	24.518
13	418.250,904 695.093,954	14	418.271,559 695.071,292	30.663
15	418.286,004 695.064,049	16	418.294,176 695.057,454	10.501
17	418.299,161 695.062,534	18	418.302,343 695.062,91	3.204
19	418.295,814 695.087,566	20	418.295,739 695.096,564	8.998
21	418.274,346 695.106,223	22	418.261,793 695.119,424	18.217

Punct început	X / Y	Punct sfârşit	X / Y	Lungime segment (** (m)
12	418.229,706 695.112,247	13	418.250,904 695.093,954	28.0
14	418.271,559 695.071,292	15	418.286,004 695.064,049	16.159
16	418.294,176 695.057,454	17	418.299,161 695.062,534	7.117
18	418.302,343 695.062,91	19	418.295,814 695.087,566	25.506
20	418.295,739 695.096,564	21	418.274,346 695.106,223	23.472
22	418.261,793 695.119,424	1	418.240,985 695.134,447	25.664

** Lungimile segmentelor sunt determinate în planul de proiecţie Stereo 70 şi sunt rotunjite la 1 milimetru.
*** Distanţa dintre puncte este formată din segmente cumulate ce sunt mai mici decât valoarea 1 milimetru.

Document care conține date cu caracter personal, protejat de prevederile Regulamentului (UE) nr. 679/2016 și Legii 190/2018

DATE DESPRE IMOBILUL NR. 7936

Oficiul de Cadastru şi Publicitate Imobiliară MARAMURES
Biroul de Cadastru şi Publicitate Imobiliară Sighetu Marmatiei

A. Partea I. Descrierea imobilului

TEREN Extravilan

Adresa: Jud. Maramures

Nr. Crt	Nr cadastral Nr. topografic	Suprafaţa* (mp)	Observaţii / Referinţe
A1	52282	16.773	Sector cadastral:69 Teren neimprejmuit;

B. Partea II. Proprietari şi acte

Inscrieri privitoare la dreptul de proprietate şi alte drepturi reale		Referinţe
7936 / 14/07/2025		
Act Notarial nr. Contract de donatie autentificat sub nr. 1526, din 08/10/2019 emis de NP Munteanu Claudiu;		
B1	Intabulare, drept de PROPRIETATEcu titlu de drept donatie, dobandit prin Conventie, cota actuala 16603/16773, cota initiala 1/1	A1
	1) **POP GHEORGHE**, bun propriu	
	OBSERVATII: Poziție transcrisă din CF 52282 Ocna Șugatag, înscrisă sub rangul încheierii nr. 18322/09.10.2019	
Act Normativ nr. Legea nr. 7, din 13/03/1996 emis de Parlamentul României;		
B2	Intabulare, drept de PROPRIETATE, dobandit prin Lege, cota actuala 170/16773	A1
	1) **NEIDENTIFICAT NEIDENTIFICAT**	
Act Administrativ nr. Adeverința nr. 3926, din 10/07/2025 emis de Primăria comunei Ocna Șugatag;		
B3	Se notează posesia faptică asupra cotei de 170/16773 mp din imobilul de sub A1 în favoarea lui:	A1
	1) **POP GHEORGHE**	

C. Partea III. SARCINI .

Inscrieri privind dezmembramintele dreptului de proprietate, drepturi reale de garanţie şi sarcini	Referinţe
NU SUNT	

Document care conține date cu caracter personal, protejat de prevederile Regulamentului (UE) nr. 679/2016 și Legii 190/2018

Anexa Nr. 1 La Partea I

Teren

Nr cadastral	Suprafaţa (mp)*	Observaţii / Referinţe
52282	16.773	

* Suprafaţa este determinată in planul de proiecţie Stereo 70.

DETALII LINIARE IMOBIL

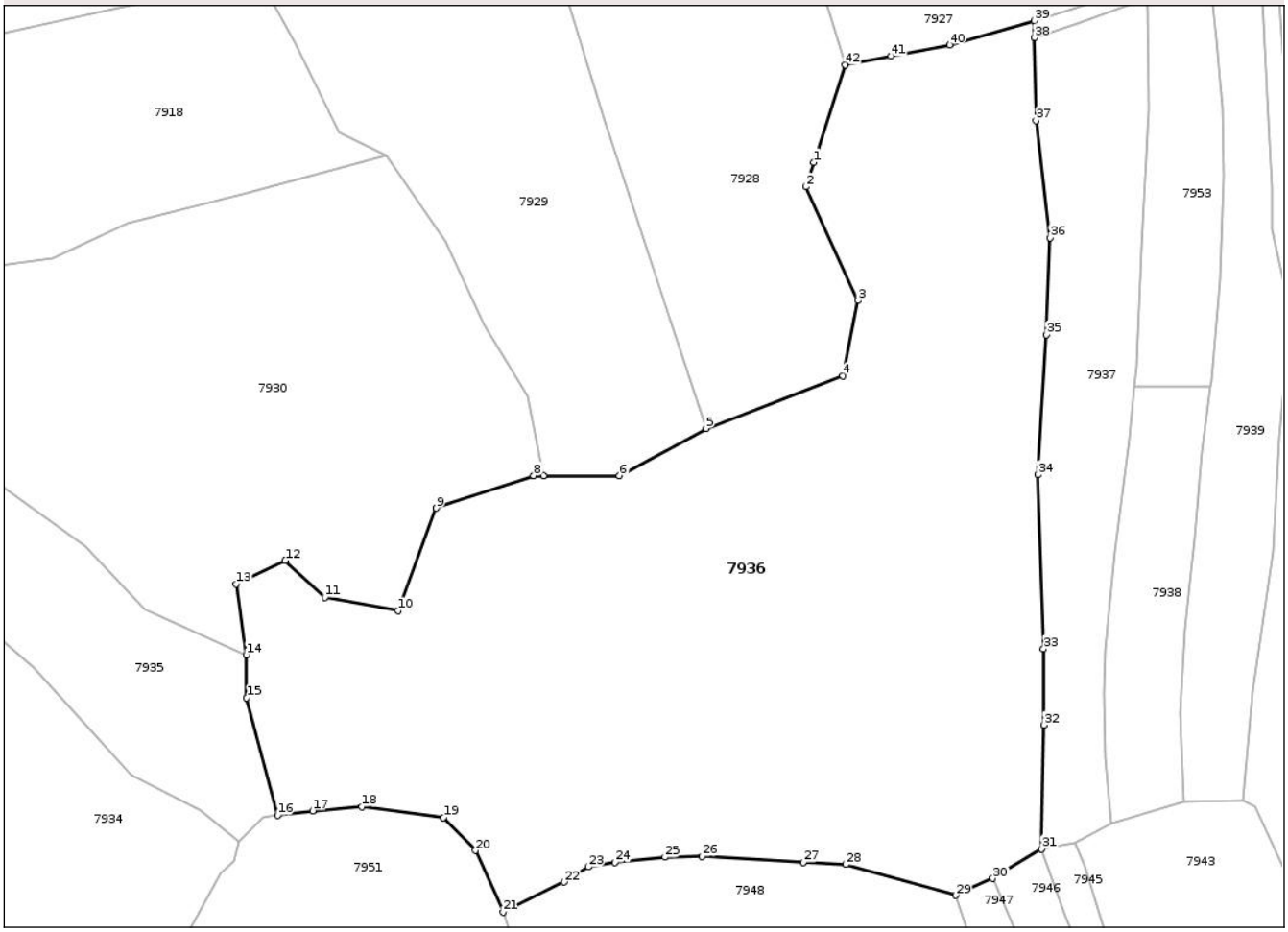

Date referitoare la teren

Crt	Categorie folosință	Intra vilan	Suprafaţa (mp)	Tarla	Parcelă	Nr. topo	Observaţii / Referinţe
1	faneata	NU	16.773	-	-	-	

Lungime Segmente

1) Valorile lungimilor segmentelor sunt obţinute din proiecţie în plan.

Punct început	X / Y	Punct sfârşit	X / Y	Lungime segment
1	418.415,057 695.200,0	2	418.413,384 695.194,878	5.388
4	418.421,184 695.155,154	5	418.392,404 695.144,141	30.815
7	418.358,232 695.134,225	8	418.356,162 695.134,225	2.07
10	418.327,692 695.105,817	11	418.312,262 695.108,676	15.693
13	418.293,552 695.111,426	14	418.295,739 695.096,564	15.022
16	418.302,343 695.062,91	17	418.309,715 695.063,781	7.423

Punct început	X / Y	Punct sfârşit	X / Y	Lungime segment
2	418.413,384 695.194,878	3	418.424,375 695.170,996	26.29
5	418.392,404 695.144,141	6	418.374,197 695.134,225	20.732
8	418.356,162 695.134,225	9	418.335,707 695.127,389	21.567
11	418.312,262 695.108,676	12	418.303,9 695.116,371	11.364
14	418.295,739 695.096,564	15	418.295,814 695.087,566	8.998
17	418.309,715 695.063,781	18	418.320,07 695.064,653	10.392

Punct început	X / Y	Punct sfârşit	X / Y	Lungime segment
3	418.424,375 695.170,996	4	418.421,184 695.155,154	16.16
6	418.374,197 695.134,225	7	418.358,232 695.134,225	15.965
9	418.335,707 695.127,389	10	418.327,692 695.105,817	23.013
12	418.303,9 695.116,371	13	418.293,552 695.111,426	11.469
15	418.295,814 695.087,566	16	418.302,343 695.062,91	25.506
18	418.320,07 695.064,653	19	418.337,225 695.062,385	17.304

Document care conține date cu caracter personal, protejat de prevederile Regulamentului (UE) nr. 679/2016 și Legii 190/2018

Punct început	X / Y	Punct sfârşit	X / Y	Lungime segment
19	418.337,225 695.062,385	20	418.343,931 695.055,455	9.643
22	418.362,63 695.048,819	23	418.367,656 695.052,027	5.963
25	418.383,764 695.054,058	26	418.391,594 695.054,205	7.831
28	418.421,845 695.052,506	29	418.444,947 695.046,033	23.992
31	418.463,021 695.055,762	32	418.463,448 695.081,84	26.081
34	418.462,208 695.134,396	35	418.464,049 695.163,792	29.454
37	418.461,784 695.208,793	38	418.461,511 695.226,234	17.443
40	418.443,619 695.224,72	41	418.431,365 695.222,342	12.483

Punct început	X / Y	Punct sfârşit	X / Y	Lungime segment
20	418.343,931 695.055,455	21	418.349,716 695.042,5	14.188
23	418.367,656 695.052,027	24	418.373,285 695.052,982	5.709
26	418.391,594 695.054,205	27	418.412,899 695.052,979	21.34
29	418.444,947 695.046,033	30	418.452,747 695.049,605	8.579
32	418.463,448 695.081,84	33	418.463,416 695.097,824	15.984
35	418.464,049 695.163,792	36	418.464,815 695.184,156	20.378
38	418.461,511 695.226,234	39	418.461,455 695.229,787	3.553
41	418.431,365 695.222,342	42	418.421,746 695.220,475	9.799

Punct început	X / Y	Punct sfârşit	X / Y	Lungime segment
21	418.349,716 695.042,5	22	418.362,63 695.048,819	14.377
24	418.373,285 695.052,982	25	418.383,764 695.054,058	10.534
27	418.412,899 695.052,979	28	418.421,845 695.052,506	8.958
30	418.452,747 695.049,605	31	418.463,021 695.055,762	11.978
33	418.463,416 695.097,824	34	418.462,208 695.134,396	36.592
36	418.464,815 695.184,156	37	418.461,784 695.208,793	24.823
39	418.461,455 695.229,787	40	418.443,619 695.224,72	18.542
42	418.421,746 695.220,475	1	418.415,057 695.200,0	21.54

** Lungimile segmentelor sunt determinate în planul de proiecţie Stereo 70 şi sunt rotunjite la 1 milimetru.
*** Distanţa dintre puncte este formată din segmente cumulate ce sunt mai mici decât valoarea 1 milimetru.

Document care conține date cu caracter personal, protejat de prevederile Regulamentului (UE) nr. 679/2016 și Legii 190/2018

DATE DESPRE IMOBILUL NR. 7937

Oficiul de Cadastru şi Publicitate Imobiliară MARAMURES
Biroul de Cadastru şi Publicitate Imobiliară Sighetu Marmatiei

A. Partea I. Descrierea imobilului

TEREN Extravilan Nr. CF vechi:1939 Breb

Adresa: Jud. Maramures

Nr. Crt	Nr cadastral Nr. topografic	Suprafaţa* (mp)	Observaţii / Referinţe
A1		3.089	Sector cadastral:69 Teren neimprejmuit; parte din nr topo 448

B. Partea II. Proprietari şi acte

Inscrieri privitoare la dreptul de proprietate şi alte drepturi reale		Referinţe
7937 / 14/07/2025		
Act Normativ nr. Legea nr. 7, din 13/03/1996 emis de Parlamentul României;		
B1	Intabulare, drept de PROPRIETATE, dobandit prin Lege, cota actuala 1/1	A1
	1) **NEIDENTIFICAT NEIDENTIFICAT**	
Act Administrativ nr. Adeverința nr. 3927, din 10/07/2025 emis de Primăria comunei Ocna Șugatag;		
B2	Se notează posesia faptică în favoarea lui:	A1
	1) **TYIRAN IOAN**	

C. Partea III. SARCINI .

Inscrieri privind dezmembramintele dreptului de proprietate, drepturi reale de garanţie şi sarcini	Referinţe
NU SUNT	

Document care conține date cu caracter personal, protejat de prevederile Regulamentului (UE) nr. 679/2016 și Legii 190/2018

Anexa Nr. 1 La Partea I

Teren

Nr cadastral	Suprafaţa (mp)*	Observaţii / Referinţe
	3.089	parte din nr topo 448

* Suprafaţa este determinată in planul de proiecţie Stereo 70.

DETALII LINIARE IMOBIL

Date referitoare la teren

Crt	Categorie folosință	Intra vilan	Suprafaţa (mp)	Tarla	Parcelă	Nr. topo	Observaţii / Referinţe
1	faneata	NU	3.089	-	-	-	

Lungime Segmente

1) Valorile lungimilor segmentelor sunt obţinute din proiecţie în plan.

Punct început	X / Y	Punct sfârşit	X / Y	Lungime segment (** (m)
1	418.481,364 695.142,003	2	418.482,49 695.152,999	11.054
3	418.482,933 695.157,322	4	418.483,983 695.182,016	24.716
5	418.485,612 695.211,115	6	418.485,378 695.234,62	23.506
7	418.470,455 695.229,122	8	418.461,511 695.226,234	9.399
9	418.461,784 695.208,793	10	418.464,815 695.184,156	24.823

Punct început	X / Y	Punct sfârşit	X / Y	Lungime segment (** (m)
2	418.482,49 695.152,999	3	418.482,933 695.157,322	4.346
4	418.483,983 695.182,016	5	418.485,612 695.211,115	29.145
6	418.485,378 695.234,62	7	418.470,455 695.229,122	15.904
8	418.461,511 695.226,234	9	418.461,784 695.208,793	17.443
10	418.464,815 695.184,156	11	418.464,049 695.163,792	20.378

Document care conține date cu caracter personal, protejat de prevederile Regulamentului (UE) nr. 679/2016 și Legii 190/2018

Punct început	X / Y	Punct sfârşit	X / Y	Lungime segment (** (m)
11	418.464,049 695.163,792	12	418.462,208 695.134,396	29.454
13	418.463,416 695.097,824	14	418.463,448 695.081,84	15.984
15	418.463,021 695.055,762	16	418.470,053 695.057,197	7.177
17	418.477,646 695.061,22	18	418.476,47 695.075,17	13.999
19	418.476,184 695.088,548	20	418.476,35 695.097,546	9.0
21	418.478,394 695.118,455	1	418.481,364 695.142,003	23.735

Punct început	X / Y	Punct sfârşit	X / Y	Lungime segment (** (m)
12	418.462,208 695.134,396	13	418.463,416 695.097,824	36.592
14	418.463,448 695.081,84	15	418.463,021 695.055,762	26.081
16	418.470,053 695.057,197	17	418.477,646 695.061,22	8.593
18	418.476,47 695.075,17	19	418.476,184 695.088,548	13.381
20	418.476,35 695.097,546	21	418.478,394 695.118,455	21.009

** Lungimile segmentelor sunt determinate în planul de proiecţie Stereo 70 şi sunt rotunjite la 1 milimetru.
*** Distanţa dintre puncte este formată din segmente cumulate ce sunt mai mici decât valoarea 1 milimetru.

Document care conține date cu caracter personal, protejat de prevederile Regulamentului (UE) nr. 679/2016 și Legii 190/2018

DATE DESPRE IMOBILUL NR. 7938

Oficiul de Cadastru şi Publicitate Imobiliară MARAMURES
Biroul de Cadastru şi Publicitate Imobiliară Sighetu Marmatiei

A. Partea I. Descrierea imobilului

TEREN Extravilan Nr. CF vechi:1939 Breb

Adresa: Jud. Maramures

Nr. Crt	Nr cadastral Nr. topografic	Suprafaţa* (mp)	Observaţii / Referinţe
A1		1.441	Sector cadastral:69 Teren neimprejmuit; parte din nr topo 448

B. Partea II. Proprietari şi acte

Inscrieri privitoare la dreptul de proprietate şi alte drepturi reale		Referinţe
7938 / 14/07/2025		
Act Normativ nr. Legea nr. 7, din 13/03/1996 emis de Parlamentul României;		
B1	Intabulare, drept de PROPRIETATE, dobandit prin Lege, cota actuala 1/1	A1
	1) **NEIDENTIFICAT NEIDENTIFICAT**	
Act Administrativ nr. Adeverința nr. 3928, din 10/07/2025 emis de Primăria comunei Ocna Șugatag;		
B2	Se notează posesia faptică în favoarea lui:	A1
	1) **TEPEI GHEORGHE FLORINEL**	

C. Partea III. SARCINI .

Inscrieri privind dezmembramintele dreptului de proprietate, drepturi reale de garanţie şi sarcini	Referinţe
NU SUNT	

Document care conține date cu caracter personal, protejat de prevederile Regulamentului (UE) nr. 679/2016 și Legii 190/2018

Anexa Nr. 1 La Partea I

Teren

Nr cadastral	Suprafaţa (mp)*	Observaţii / Referinţe
	1.441	parte din nr topo 448

* Suprafaţa este determinată in planul de proiecţie Stereo 70.

DETALII LINIARE IMOBIL

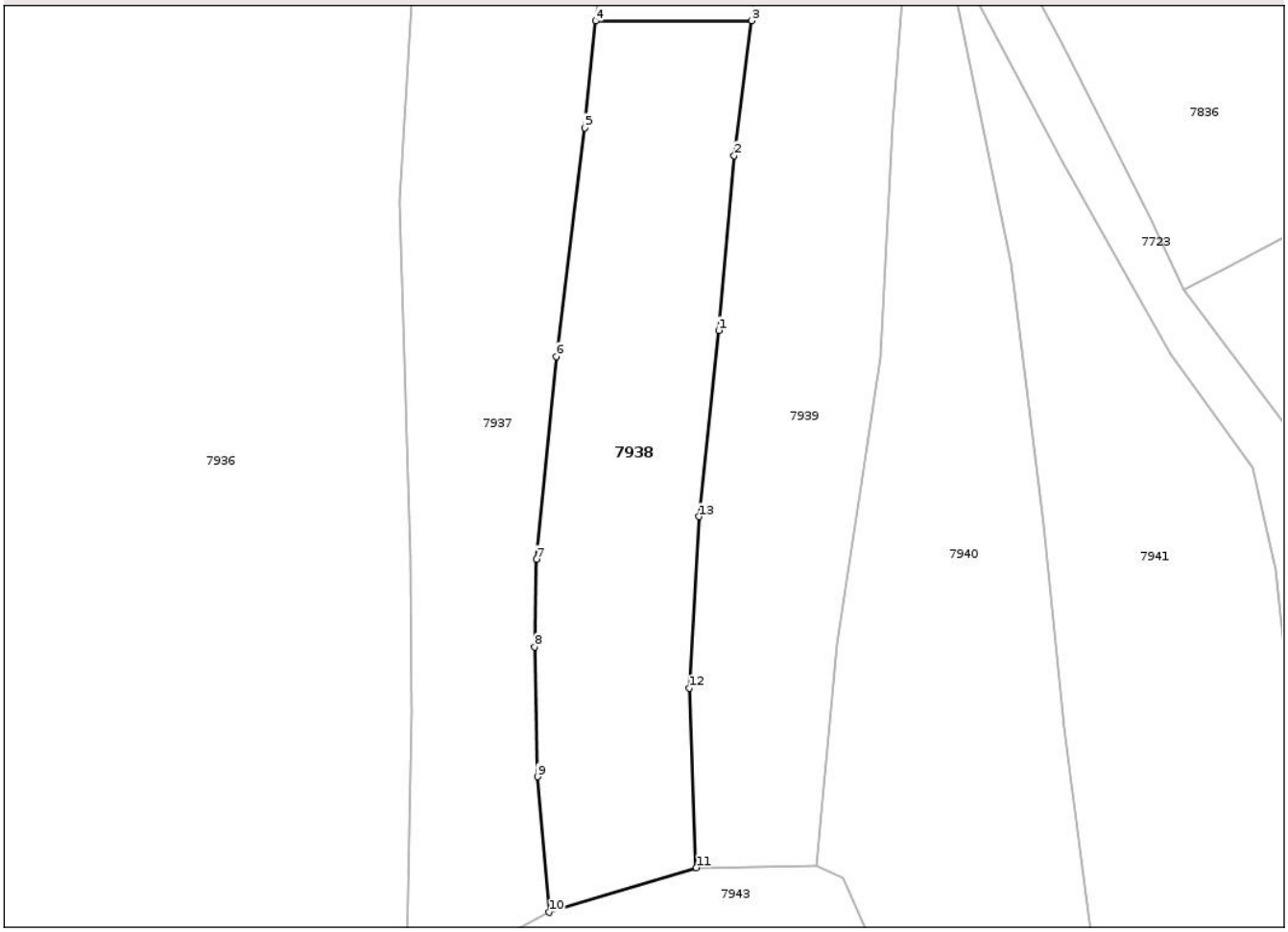

Date referitoare la teren

Crt	Categorie folosință	Intra vilan	Suprafaţa (mp)	Tarla	Parcelă	Nr. topo	Observaţii / Referinţe
1	faneata	NU	1.441	-	-	-	

Lungime Segmente
1) Valorile lungimilor segmentelor sunt obţinute din proiecţie în plan.

Punct început	X / Y	Punct sfârşit	X / Y	Lungime segment (** (m)
1	418.495,16 695.121,13	2	418.496,75 695.139,14	18.08
2	418.496,75 695.139,14	3	418.498,541 695.153,028	14.003
3	418.498,541 695.153,028	4	418.482,49 695.152,999	16.051
4	418.482,49 695.152,999	5	418.481,364 695.142,003	11.054
5	418.481,364 695.142,003	6	418.478,394 695.118,455	23.735

Document care conține date cu caracter personal, protejat de prevederile Regulamentului (UE) nr. 679/2016 și Legii 190/2018

Punct început	X / Y	Punct sfârşit	X / Y	Lungime segment (** (m)
6	418.478,394 695.118,455	7	418.476,35 695.097,546	21.009
7	418.476,35 695.097,546	8	418.476,184 695.088,548	9.0
8	418.476,184 695.088,548	9	418.476,47 695.075,17	13.381
9	418.476,47 695.075,17	10	418.477,646 695.061,22	13.999
10	418.477,646 695.061,22	11	418.492,84 695.065,8	15.869
11	418.492,84 695.065,8	12	418.492,11 695.084,28	18.494
12	418.492,11 695.084,28	13	418.493,13 695.101,96	17.709
13	418.493,13 695.101,96	1	418.495,16 695.121,13	19.277

** Lungimile segmentelor sunt determinate în planul de proiecţie Stereo 70 şi sunt rotunjite la 1 milimetru.
*** Distanţa dintre puncte este formată din segmente cumulate ce sunt mai mici decât valoarea 1 milimetru.

Document care conține date cu caracter personal, protejat de prevederile Regulamentului (UE) nr. 679/2016 și Legii 190/2018

DATE DESPRE IMOBILUL NR. 7939

Oficiul de Cadastru şi Publicitate Imobiliară MARAMURES
Biroul de Cadastru şi Publicitate Imobiliară Sighetu Marmatiei

A. Partea I. Descrierea imobilului

Nr. CF vechi:2418 Breb
Nr. topografic:449

TEREN Extravilan

Adresa: Jud. Maramures

Nr. Crt	Nr cadastral Nr. topografic	Suprafaţa* (mp)	Observaţii / Referinţe
A1		2.385	Sector cadastral:69 Teren neimprejmuit;

B. Partea II. Proprietari şi acte

Inscrieri privitoare la dreptul de proprietate şi alte drepturi reale		Referinţe
7939 / 14/07/2025		
Act Normativ nr. Legea nr. 7, din 13/03/1996 emis de Parlamentul României;		
B1	Intabulare, drept de PROPRIETATE, dobandit prin Lege, cota actuala 1/1	A1
	1) **NEIDENTIFICAT NEIDENTIFICAT**	
Act Administrativ nr. Adeverința nr. 3929, din 10/07/2025 emis de Primăria comunei Ocna Șugatag;		
B2	Se notează posesia faptică în favoarea lui:	A1
	1) **TĂMAȘ ILEANA**	

C. Partea III. SARCINI .

Inscrieri privind dezmembramintele dreptului de proprietate, drepturi reale de garanţie şi sarcini	Referinţe
NU SUNT	

Document care conține date cu caracter personal, protejat de prevederile Regulamentului (UE) nr. 679/2016 și Legii 190/2018

Anexa Nr. 1 La Partea I

Teren

Nr cadastral	Suprafaţa (mp)*	Observaţii / Referinţe
	2.385	

* Suprafaţa este determinată in planul de proiecţie Stereo 70.

DETALII LINIARE IMOBIL

Date referitoare la teren

Crt	Categorie folosință	Intra vilan	Suprafaţa (mp)	Tarla	Parcelă	Nr. topo	Observaţii / Referinţe
1	faneata	NU	2.385	-	-	-	

Lungime Segmente
1) Valorile lungimilor segmentelor sunt obţinute din proiecţie în plan.

Punct început	X / Y	Punct sfârşit	X / Y	Lungime segment (** (m)
1	418.514,84 695.170,87	2	418.511,34 695.186,06	15.588
3	418.511,39 695.194,79	4	418.510,42 695.214,05	19.284
5	418.509,73 695.229,61	6	418.508,681 695.244,522	14.949
7	418.498,368 695.240,672	8	418.499,68 695.225,88	14.85
9	418.501,13 695.211,68	10	418.501,31 695.197,2	14.481

Punct început	X / Y	Punct sfârşit	X / Y	Lungime segment (** (m)
2	418.511,34 695.186,06	3	418.511,39 695.194,79	8.73
4	418.510,42 695.214,05	5	418.509,73 695.229,61	15.575
6	418.508,681 695.244,522	7	418.498,368 695.240,672	11.008
8	418.499,68 695.225,88	9	418.501,13 695.211,68	14.274
10	418.501,31 695.197,2	11	418.500,61 695.175,4	21.811

Document care conține date cu caracter personal, protejat de prevederile Regulamentului (UE) nr. 679/2016 și Legii 190/2018

Punct început	X / Y	Punct sfârşit	X / Y	Lungime segment (** (m)
11	418.500,61 695.175,4	12	418.498,68 695.154,11	21.377
13	418.498,541 695.153,028	14	418.496,75 695.139,14	14.003
15	418.495,16 695.121,13	16	418.493,13 695.101,96	19.277
17	418.492,11 695.084,28	18	418.492,84 695.065,8	18.494
19	418.505,3 695.066,02	20	418.507,4 695.088,83	22.906
21	418.511,82 695.118,32	22	418.513,08 695.142,26	23.973
23	418.514,42 695.159,06	1	418.514,84 695.170,87	11.817

Punct început	X / Y	Punct sfârşit	X / Y	Lungime segment (** (m)
12	418.498,68 695.154,11	13	418.498,541 695.153,028	1.091
14	418.496,75 695.139,14	15	418.495,16 695.121,13	18.08
16	418.493,13 695.101,96	17	418.492,11 695.084,28	17.709
18	418.492,84 695.065,8	19	418.505,3 695.066,02	12.462
20	418.507,4 695.088,83	21	418.511,82 695.118,32	29.819
22	418.513,08 695.142,26	23	418.514,42 695.159,06	16.853

** Lungimile segmentelor sunt determinate în planul de proiecţie Stereo 70 şi sunt rotunjite la 1 milimetru.
*** Distanţa dintre puncte este formată din segmente cumulate ce sunt mai mici decât valoarea 1 milimetru.

Document care conține date cu caracter personal, protejat de prevederile Regulamentului (UE) nr. 679/2016 și Legii 190/2018

DATE DESPRE IMOBILUL NR. 7940

Oficiul de Cadastru şi Publicitate Imobiliară MARAMURES
Biroul de Cadastru şi Publicitate Imobiliară Sighetu Marmatiei

A. Partea I. Descrierea imobilului

Nr. CF vechi:1860, 2880
Nr. topografic:450

TEREN Extravilan

Adresa: Jud. Maramures

Nr. Crt	Nr cadastral Nr. topografic	Suprafaţa* (mp)	Observaţii / Referinţe
A1		3.974	Sector cadastral:69 Teren neimprejmuit; parte din nr topo 438

B. Partea II. Proprietari şi acte

Inscrieri privitoare la dreptul de proprietate şi alte drepturi reale		Referinţe
7940 / 14/07/2025		
Act Normativ nr. Legea nr. 7, din 13/03/1996 emis de Parlamentul României;		
B1	Inscrierea posesiei, drept de PROPRIETATE, dobandit prin Lege, cota actuala 1/1	A1
	1) **NEIDENTIFICAT NEIDENTIFICAT**	
Act Normativ nr. Legea nr. 7, din 13/03/1996 emis de Parlamentul României ((art. 13));		
B2	se noteaza mențiunea de proprietar neidentificat	A1

C. Partea III. SARCINI .

Inscrieri privind dezmembramintele dreptului de proprietate, drepturi reale de garanţie şi sarcini	Referinţe
NU SUNT	

Document care conține date cu caracter personal, protejat de prevederile Regulamentului (UE) nr. 679/2016 și Legii 190/2018

Anexa Nr. 1 La Partea I

Teren

Nr cadastral	Suprafaţa (mp)*	Observaţii / Referinţe
	3.974	parte din nr topo 438

* Suprafaţa este determinată in planul de proiecţie Stereo 70.

DETALII LINIARE IMOBIL

Date referitoare la teren

Crt	Categorie folosință	Intra vilan	Suprafaţa (mp)	Tarla	Parcelă	Nr. topo	Observaţii / Referinţe
1	faneata	NU	3.974	-	-	-	

Lungime Segmente

1) Valorile lungimilor segmentelor sunt obţinute din proiecţie în plan.

Punct început	X / Y	Punct sfârşit	X / Y	Lungime segment (** (m)
1	418.538,003 695.041,097	2	418.535,128 695.047,803	7.296
3	418.533,711 695.057,332	4	418.530,737 695.080,149	23.01
5	418.528,696 695.101,121	6	418.525,262 695.128,119	27.216
7	418.518,418 695.161,729	8	418.514,84 695.170,87	9.816
9	418.514,42 695.159,06	10	418.513,08 695.142,26	16.853

Punct început	X / Y	Punct sfârşit	X / Y	Lungime segment (** (m)
2	418.535,128 695.047,803	3	418.533,711 695.057,332	9.634
4	418.530,737 695.080,149	5	418.528,696 695.101,121	21.071
6	418.525,262 695.128,119	7	418.518,418 695.161,729	34.3
8	418.514,84 695.170,87	9	418.514,42 695.159,06	11.817
10	418.513,08 695.142,26	11	418.511,82 695.118,32	23.973

Document care conține date cu caracter personal, protejat de prevederile Regulamentului (UE) nr. 679/2016 și Legii 190/2018

Punct început	X / Y	Punct sfârşit	X / Y	Lungime segment (** (m)
11	418.511,82 695.118,32	12	418.507,4 695.088,83	29.819
13	418.505,3 695.066,02	14	418.507,985 695.064,771	2.961
15	418.514,181 695.050,932	16	418.516,623 695.039,229	11.955
17	418.529,029 695.016,555	18	418.538,23 694.993,108	25.188
19	418.544,026 694.985,718	20	418.554,399 694.969,833	18.972
21	418.580,606 694.977,855	1	418.538,003 695.041,097	76.253

Punct început	X / Y	Punct sfârşit	X / Y	Lungime segment (** (m)
12	418.507,4 695.088,83	13	418.505,3 695.066,02	22.906
14	418.507,985 695.064,771	15	418.514,181 695.050,932	15.163
16	418.516,623 695.039,229	17	418.529,029 695.016,555	25.846
18	418.538,23 694.993,108	19	418.544,026 694.985,718	9.392
20	418.554,399 694.969,833	21	418.580,606 694.977,855	27.407

** Lungimile segmentelor sunt determinate în planul de proiecţie Stereo 70 şi sunt rotunjite la 1 milimetru.
*** Distanţa dintre puncte este formată din segmente cumulate ce sunt mai mici decât valoarea 1 milimetru.

Document care conține date cu caracter personal, protejat de prevederile Regulamentului (UE) nr. 679/2016 și Legii 190/2018

DATE DESPRE IMOBILUL NR. 7941

Oficiul de Cadastru şi Publicitate Imobiliară MARAMURES
Biroul de Cadastru şi Publicitate Imobiliară Sighetu Marmatiei

A. Partea I. Descrierea imobilului

TEREN Extravilan

Adresa: Jud. Maramures

Nr. Crt	Nr cadastral Nr. topografic	Suprafaţa* (mp)	Observaţii / Referinţe
A1	50019	2.128	Sector cadastral:69 Teren neimprejmuit; parte din nr topo 455

B. Partea II. Proprietari şi acte

Inscrieri privitoare la dreptul de proprietate şi alte drepturi reale		Referinţe
7941 / 14/07/2025		
Act Normativ nr. Legea nr. 7, din 13/03/1996 emis de Parlamentul României;		
B1	Intabulare, drept de PROPRIETATE, dobandit prin Lege, cota actuala 1/1	A1
	1) **NEIDENTIFICAT NEIDENTIFICAT**	
Act Administrativ nr. Adeverința nr. 3931, din 10/07/2025 emis de Primăria comunei Ocna Șugatag;		
B2	Se notează posesia faptică în favoarea lui:	A1
	1) **VIȘOVAN IOAN**	

C. Partea III. SARCINI .

Inscrieri privind dezmembramintele dreptului de proprietate, drepturi reale de garanţie şi sarcini	Referinţe
NU SUNT	

Anexa Nr. 1 La Partea I

Teren

Nr cadastral	Suprafaţa (mp)*	Observaţii / Referinţe
50019	2.128	parte din nr topo 455

* Suprafaţa este determinată in planul de proiecţie Stereo 70.

DETALII LINIARE IMOBIL

Date referitoare la teren

Crt	Categorie folosință	Intra vilan	Suprafaţa (mp)	Tarla	Parcelă	Nr. topo	Observaţii / Referinţe
1	faneata	NU	2.128	-	-	-	

Lungime Segmente
1) Valorile lungimilor segmentelor sunt obţinute din proiecţie în plan.

Punct început	X / Y	Punct sfârşit	X / Y	Lungime segment (** (m)
1	418.554,122 695.082,494	2	418.552,569 695.096,552	14.144
2	418.552,569 695.096,552	3	418.550,243 695.107,013	10.716
3	418.550,243 695.107,013	4	418.541,712 695.118,744	14.505
4	418.541,712 695.118,744	5	418.530,611 695.138,364	22.543
5	418.530,611 695.138,364	6	418.518,418 695.161,729	26.355

Document care conține date cu caracter personal, protejat de prevederile Regulamentului (UE) nr. 679/2016 și Legii 190/2018

Punct început	X / Y	Punct sfârşit	X / Y	Lungime segment (** (m)
6	418.518,418 695.161,729	7	418.525,262 695.128,119	34.3
7	418.525,262 695.128,119	8	418.528,696 695.101,121	27.216
8	418.528,696 695.101,121	9	418.530,737 695.080,149	21.071
9	418.530,737 695.080,149	10	418.533,711 695.057,332	23.01
10	418.533,711 695.057,332	11	418.535,128 695.047,803	9.634
11	418.535,128 695.047,803	12	418.538,003 695.041,097	7.296
12	418.538,003 695.041,097	13	418.550,623 695.047,775	14.278
13	418.550,623 695.047,775	14	418.568,594 695.055,428	19.533
14	418.568,594 695.055,428	1	418.554,122 695.082,494	30.692

** Lungimile segmentelor sunt determinate în planul de proiecţie Stereo 70 şi sunt rotunjite la 1 milimetru.
*** Distanţa dintre puncte este formată din segmente cumulate ce sunt mai mici decât valoarea 1 milimetru.

DATE DESPRE IMOBILUL NR. 7942

Oficiul de Cadastru şi Publicitate Imobiliară MARAMURES
Biroul de Cadastru şi Publicitate Imobiliară Sighetu Marmatiei

A. Partea I. Descrierea imobilului

TEREN Extravilan

Adresa: Jud. Maramures

Nr. Crt	Nr cadastral Nr. topografic	Suprafaţa* (mp)	Observaţii / Referinţe
A1	50019	2.286	Sector cadastral:69 Teren neimprejmuit; parte din nr topo 455

B. Partea II. Proprietari şi acte

Inscrieri privitoare la dreptul de proprietate şi alte drepturi reale		Referinţe
7942 / 14/07/2025		
Act Normativ nr. Legea nr. 7, din 13/03/1996 emis de Parlamentul României;		
B1	Intabulare, drept de PROPRIETATE, dobandit prin Lege, cota actuala 1/1	A1
	1) **NEIDENTIFICAT NEIDENTIFICAT**	
Act Administrativ nr. Adeverința nr. 3932, din 10/07/2025 emis de Primăria comunei Ocna Șugatag;		
B2	Se notează posesia faptică în favoarea lui:	A1
	1) **SOMEWHERE DIFFERENT SRL**, CIF:23355940	

C. Partea III. SARCINI .

Inscrieri privind dezmembramintele dreptului de proprietate, drepturi reale de garanţie şi sarcini	Referinţe
NU SUNT	

Anexa Nr. 1 La Partea I

Teren

Nr cadastral	Suprafaţa (mp)*	Observaţii / Referinţe
50019	2.286	parte din nr topo 455

* Suprafaţa este determinată in planul de proiecţie Stereo 70.

DETALII LINIARE IMOBIL

Date referitoare la teren

Crt	Categorie folosință	Intra vilan	Suprafaţa (mp)	Tarla	Parcelă	Nr. topo	Observaţii / Referinţe
1	faneata	NU	2.286	-	-	-	

Lungime Segmente
1) Valorile lungimilor segmentelor sunt obţinute din proiecţie în plan.

Punct început	X / Y	Punct sfârşit	X / Y	Lungime segment (** (m)
1	418.574,49 695.042,927	2	418.568,594 695.055,428	13.822
2	418.568,594 695.055,428	3	418.550,623 695.047,775	19.533
3	418.550,623 695.047,775	4	418.538,003 695.041,097	14.278
4	418.538,003 695.041,097	5	418.580,606 694.977,855	76.253
5	418.580,606 694.977,855	6	418.596,229 694.987,984	18.619

Document care conține date cu caracter personal, protejat de prevederile Regulamentului (UE) nr. 679/2016 și Legii 190/2018

Punct început	X / Y	Punct sfârşit	X / Y	Lungime segment (** (m)
6	418.596,229 694.987,984	7	418.605,121 694.993,919	10.691
7	418.605,121 694.993,919	1	418.574,49 695.042,927	57.793

** Lungimile segmentelor sunt determinate în planul de proiecţie Stereo 70 şi sunt rotunjite la 1 milimetru.
*** Distanţa dintre puncte este formată din segmente cumulate ce sunt mai mici decât valoarea 1 milimetru.

Document care conține date cu caracter personal, protejat de prevederile Regulamentului (UE) nr. 679/2016 și Legii 190/2018

DATE DESPRE IMOBILUL NR. 7943

Oficiul de Cadastru şi Publicitate Imobiliară MARAMURES
Biroul de Cadastru şi Publicitate Imobiliară Sighetu Marmatiei

A. Partea I. Descrierea imobilului

Nr. CF vechi:2880, 2748 Breb
Nr. topografic:456

TEREN Extravilan

Adresa: Jud. Maramures

Nr. Crt	Nr cadastral Nr. topografic	Suprafaţa* (mp)	Observaţii / Referinţe
A1		10.786	Sector cadastral:69 Teren neimprejmuit; parte din nr topo 438, 457

B. Partea II. Proprietari şi acte

Inscrieri privitoare la dreptul de proprietate şi alte drepturi reale		Referinţe
7943 / 14/07/2025		
Act Normativ nr. Legea nr. 7, din 13/03/1996 emis de Parlamentul României;		
B1	Intabulare, drept de PROPRIETATE, dobandit prin Lege, cota actuala 1/1	A1
	1) **NEIDENTIFICAT NEIDENTIFICAT**	
Act Administrativ nr. Adeverința nr. 3933, din 10/07/2025 emis de Primăria comunei Ocna Șugatag;		
B2	Se notează posesia faptică în favoarea lui:	A1
	1) **RUS VASILE**	

C. Partea III. SARCINI .

Inscrieri privind dezmembramintele dreptului de proprietate, drepturi reale de garanţie şi sarcini	Referinţe
NU SUNT	

Anexa Nr. 1 La Partea I

Teren

Nr cadastral	Suprafaţa (mp)*	Observaţii / Referinţe
	10.786	parte din nr topo 438, 457

* Suprafaţa este determinată in planul de proiecţie Stereo 70.

DETALII LINIARE IMOBIL

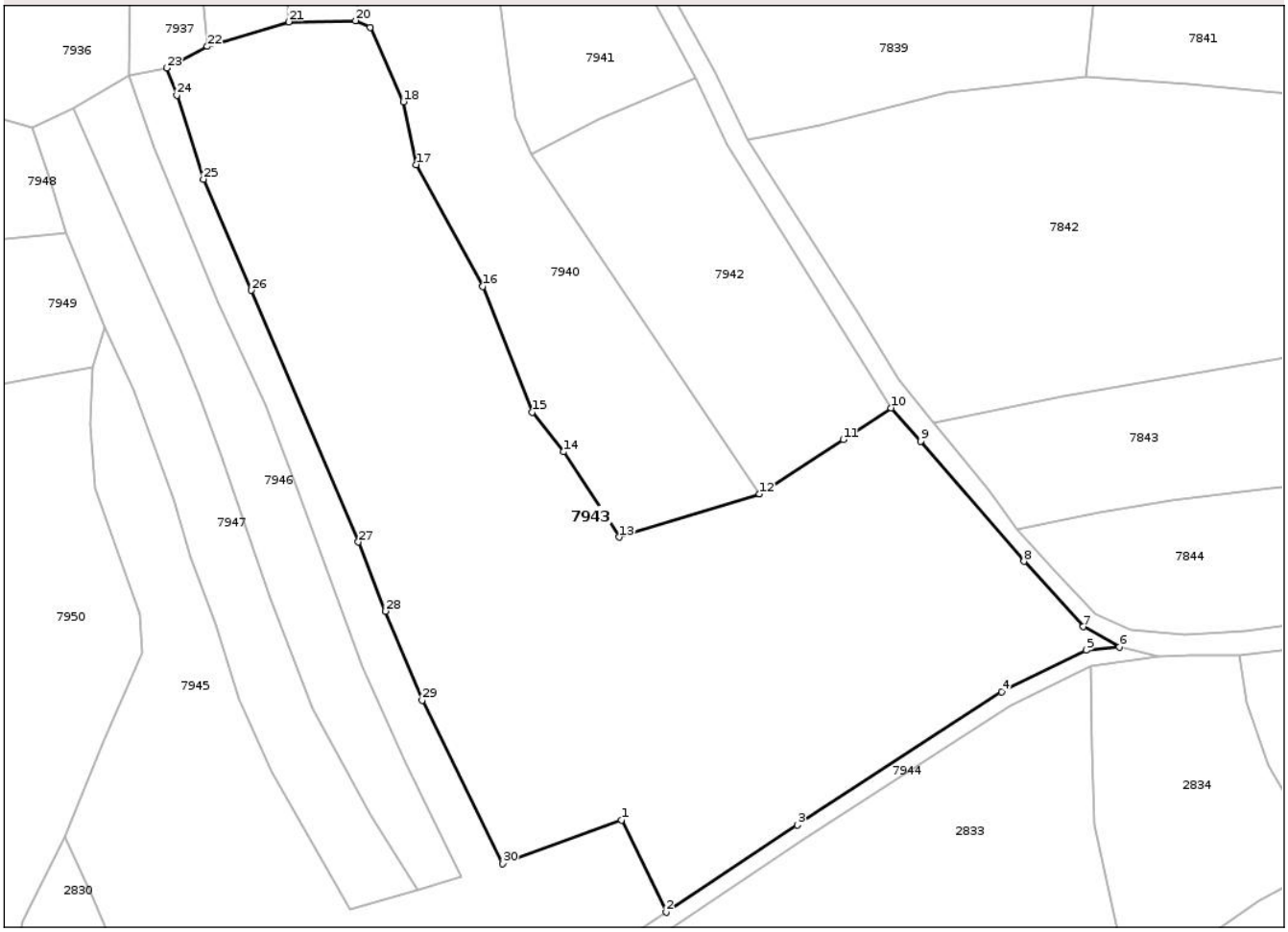

Date referitoare la teren

Crt	Categorie folosință	Intra vilan	Suprafaţa (mp)	Tarla	Parcelă	Nr. topo	Observaţii / Referinţe
1	faneata	NU	10.786	-	-	-	

Lungime Segmente
1) Valorile lungimilor segmentelor sunt obţinute din proiecţie în plan.

Punct început	X / Y	Punct sfârşit	X / Y	Lungime segment (** (m)
1	418.554,842 694.917,109	2	418.563,202 694.899,962	19.076
3	418.587,669 694.916,193	4	418.625,768 694.940,999	45.463
5	418.641,494 694.948,757	6	418.647,742 694.949,343	6.275
7	418.641,0 694.953,143	8	418.629,912 694.965,31	16.461
9	418.610,669 694.987,684	10	418.605,121 694.993,919	8.346

Punct început	X / Y	Punct sfârşit	X / Y	Lungime segment (** (m)
2	418.563,202 694.899,962	3	418.587,669 694.916,193	29.361
4	418.625,768 694.940,999	5	418.641,494 694.948,757	17.535
6	418.647,742 694.949,343	7	418.641,0 694.953,143	7.739
8	418.629,912 694.965,31	9	418.610,669 694.987,684	29.511
10	418.605,121 694.993,919	11	418.596,229 694.987,984	10.691

Document care conține date cu caracter personal, protejat de prevederile Regulamentului (UE) nr. 679/2016 și Legii 190/2018

Punct început	X / Y	Punct sfârşit	X / Y	Lungime segment (** (m)
11	418.596,229 694.987,984	12	418.580,606 694.977,855	18.619
13	418.554,399 694.969,833	14	418.544,026 694.985,718	18.972
15	418.538,23 694.993,108	16	418.529,029 695.016,555	25.188
17	418.516,623 695.039,229	18	418.514,181 695.050,932	11.955
19	418.507,985 695.064,771	20	418.505,3 695.066,02	2.961
21	418.492,84 695.065,8	22	418.477,646 695.061,22	15.869
23	418.470,053 695.057,197	24	418.471,946 695.052,14	5.4
25	418.476,891 695.036,499	26	418.485,819 695.015,801	22.541
27	418.505,813 694.968,926	28	418.510,849 694.956,029	13.845
29	418.517,705 694.939,461	30	418.532,662 694.909,044	33.896

Punct început	X / Y	Punct sfârşit	X / Y	Lungime segment (** (m)
12	418.580,606 694.977,855	13	418.554,399 694.969,833	27.407
14	418.544,026 694.985,718	15	418.538,23 694.993,108	9.392
16	418.529,029 695.016,555	17	418.516,623 695.039,229	25.846
18	418.514,181 695.050,932	19	418.507,985 695.064,771	15.163
20	418.505,3 695.066,02	21	418.492,84 695.065,8	12.462
22	418.477,646 695.061,22	23	418.470,053 695.057,197	8.593
24	418.471,946 695.052,14	25	418.476,891 695.036,499	16.404
26	418.485,819 695.015,801	27	418.505,813 694.968,926	50.961
28	418.510,849 694.956,029	29	418.517,705 694.939,461	17.931
30	418.532,662 694.909,044	1	418.554,842 694.917,109	23.601

** Lungimile segmentelor sunt determinate în planul de proiecţie Stereo 70 şi sunt rotunjite la 1 milimetru.
*** Distanţa dintre puncte este formată din segmente cumulate ce sunt mai mici decât valoarea 1 milimetru.

Document care conține date cu caracter personal, protejat de prevederile Regulamentului (UE) nr. 679/2016 și Legii 190/2018

DATE DESPRE IMOBILUL NR. 7944

Oficiul de Cadastru şi Publicitate Imobiliară MARAMURES
Biroul de Cadastru şi Publicitate Imobiliară Sighetu Marmatiei

A. Partea I. Descrierea imobilului

TEREN Extravilan Nr. CF vechi:2748, 2261 Breb

Adresa: Jud. Maramures

Nr. Crt	Nr cadastral Nr. topografic	Suprafaţa* (mp)	Observaţii / Referinţe
A1		610	Sector cadastral:69 Teren neimprejmuit; parte din nr topo: 457, 465

B. Partea II. Proprietari şi acte

Inscrieri privitoare la dreptul de proprietate şi alte drepturi reale		Referinţe
7944 / 14/07/2025		
Act Normativ nr. Hotărârea nr. 934, din 29/08/2002 emis de Guvernul României (Adeverința nr. 3588/17.06.2025 eliberată de Primăria comunei Ocna Șugatag);		
B1	Intabulare, drept de PROPRIETATE, dobandit prin Lege, cota actuala 1/1	A1
	1) **COMUNA OCNA ȘUGATAG**, CIF:3694535, Domeniul public	

C. Partea III. SARCINI .

Inscrieri privind dezmembramintele dreptului de proprietate, drepturi reale de garanţie şi sarcini	Referinţe
NU SUNT	

Anexa Nr. 1 La Partea I

Teren

Nr cadastral	Suprafaţa (mp)*	Observaţii / Referinţe
	610	parte din nr topo: 457, 465

* Suprafaţa este determinată in planul de proiecţie Stereo 70.

DETALII LINIARE IMOBIL

Date referitoare la teren

Crt	Categorie folosință	Intra vilan	Suprafaţa (mp)	Tarla	Parcelă	Nr. topo	Observaţii / Referinţe
1	drum	NU	610	-	-	-	

Lungime Segmente

1) Valorile lungimilor segmentelor sunt obţinute din proiecţie în plan.

Punct început	X / Y	Punct sfârşit	X / Y	Lungime segment (** (m)
1	418.627,255 694.938,388	2	418.642,38 694.945,849	16.865
3	418.654,91 694.947,525	4	418.647,742 694.949,343	7.395
5	418.641,494 694.948,757	6	418.625,768 694.940,999	17.535
7	418.587,669 694.916,193	8	418.563,202 694.899,962	29.361
9	418.555,269 694.894,699	10	418.542,051 694.892,908	13.339

Punct început	X / Y	Punct sfârşit	X / Y	Lungime segment (** (m)
2	418.642,38 694.945,849	3	418.654,91 694.947,525	12.642
4	418.647,742 694.949,343	5	418.641,494 694.948,757	6.275
6	418.625,768 694.940,999	7	418.587,669 694.916,193	45.463
8	418.563,202 694.899,962	9	418.555,269 694.894,699	9.52
10	418.542,051 694.892,908	11	418.531,706 694.889,329	10.947

Document care conține date cu caracter personal, protejat de prevederile Regulamentului (UE) nr. 679/2016 și Legii 190/2018

Punct început	X / Y	Punct sfârşit	X / Y	Lungime segment (** (m)
11	418.531,706 694.889,329	12	418.513,091 694.882,266	19.91
13	418.505,491 694.881,396	14	418.498,785 694.881,147	6.711
15	418.464,994 694.879,955	16	418.465,464 694.876,97	3.022
17	418.498,893 694.878,149	18	418.505,718 694.878,402	6.83
19	418.513,805 694.879,328	20	418.532,729 694.886,508	20.24
21	418.542,75 694.889,975	22	418.556,354 694.891,819	13.728
23	418.589,317 694.913,686	1	418.627,255 694.938,388	45.271

Punct început	X / Y	Punct sfârşit	X / Y	Lungime segment (** (m)
12	418.513,091 694.882,266	13	418.505,491 694.881,396	7.65
14	418.498,785 694.881,147	15	418.464,994 694.879,955	33.812
16	418.465,464 694.876,97	17	418.498,893 694.878,149	33.45
18	418.505,718 694.878,402	19	418.513,805 694.879,328	8.14
20	418.532,729 694.886,508	21	418.542,75 694.889,975	10.604
22	418.556,354 694.891,819	23	418.589,317 694.913,686	39.557

** Lungimile segmentelor sunt determinate în planul de proiecţie Stereo 70 şi sunt rotunjite la 1 milimetru.
*** Distanţa dintre puncte este formată din segmente cumulate ce sunt mai mici decât valoarea 1 milimetru.

Document care conține date cu caracter personal, protejat de prevederile Regulamentului (UE) nr. 679/2016 și Legii 190/2018

DATE DESPRE IMOBILUL NR. 7945

Oficiul de Cadastru şi Publicitate Imobiliară MARAMURES
Biroul de Cadastru şi Publicitate Imobiliară Sighetu Marmatiei

A. Partea I. Descrierea imobilului

Nr. CF vechi:225, 3290, 2261, 236 Breb
Nr. topografic:439, 436

TEREN Extravilan

Adresa: Jud. Maramures

Nr. Crt	Nr cadastral Nr. topografic	Suprafaţa* (mp)	Observaţii / Referinţe
A1		5.415	Sector cadastral:69 Teren neimprejmuit; parte din nr topo: 465, 437

B. Partea II. Proprietari şi acte

Inscrieri privitoare la dreptul de proprietate şi alte drepturi reale		Referinţe
7945 / 14/07/2025		
Act Notarial nr. Contract de partaj voluntar nr. 1630, din 21/03/2024 emis de NP Sas Gheorghe;		
B1	Intabulare, drept de PROPRIETATE, dobandit prin Conventie, cota actuala 1/1	A1
	1) **TIRAN MARIA**	

C. Partea III. SARCINI .

Inscrieri privind dezmembramintele dreptului de proprietate, drepturi reale de garanţie şi sarcini	Referinţe
NU SUNT	

Document care conține date cu caracter personal, protejat de prevederile Regulamentului (UE) nr. 679/2016 și Legii 190/2018

Anexa Nr. 1 La Partea I

Teren

Nr cadastral	Suprafaţa (mp)*	Observaţii / Referinţe
	5.415	parte din nr topo: 465, 437

* Suprafaţa este determinată in planul de proiecţie Stereo 70.

DETALII LINIARE IMOBIL

Date referitoare la teren

Crt	Categorie folosință	Intra vilan	Suprafaţa (mp)	Tarla	Parcelă	Nr. topo	Observaţii / Referinţe
1	faneata	NU	5.415	,,Trestie”	-	-	

Lungime Segmente

1) Valorile lungimilor segmentelor sunt obţinute din proiecţie în plan.

Punct început	X / Y	Punct sfârşit	X / Y	Lungime segment
1	418.463,021 695.055,762	2	418.467,847 695.042,316	14.286
4	418.488,51 694.994,486	5	418.494,138 694.979,54	15.971
7	418.514,685 694.927,75	8	418.524,878 694.906,679	23.407
10	418.504,271 694.900,42	11	418.489,601 694.926,279	29.73
13	418.479,302 694.953,38	14	418.474,458 694.966,192	13.697
16	418.463,892 694.997,283	17	418.458,512 695.008,944	12.842

Punct început	X / Y	Punct sfârşit	X / Y	Lungime segment
2	418.467,847 695.042,316	3	418.479,65 695.013,333	31.294
5	418.494,138 694.979,54	6	418.506,521 694.945,796	35.944
8	418.524,878 694.906,679	9	418.516,766 694.904,16	8.494
11	418.489,601 694.926,279	12	418.483,579 694.939,786	14.789
14	418.474,458 694.966,192	15	418.471,29 694.976,801	11.072
17	418.458,512 695.008,944	18	418.456,325 695.001,488	7.77

Punct început	X / Y	Punct sfârşit	X / Y	Lungime segment
3	418.479,65 695.013,333	4	418.488,51 694.994,486	20.826
6	418.506,521 694.945,796	7	418.514,685 694.927,75	19.807
9	418.516,766 694.904,16	10	418.504,271 694.900,42	13.043
12	418.483,579 694.939,786	13	418.479,302 694.953,38	14.251
15	418.471,29 694.976,801	16	418.463,892 694.997,283	21.777
18	418.456,325 695.001,488	19	418.455,753 694.990,841	10.662

Document care conține date cu caracter personal, protejat de prevederile Regulamentului (UE) nr. 679/2016 și Legii 190/2018

Punct început	X / Y	Punct sfârşit	X / Y	Lungime segment
19	418.455,753 694.990,841	20	418.456,677 694.979,03	11.847
22	418.465,534 694.948,287	23	418.458,33 694.931,854	17.943
25	418.456,258 694.902,687	26	418.464,629 694.882,794	21.583
28	418.498,785 694.881,147	29	418.505,491 694.881,396	6.711
31	418.531,706 694.889,329	32	418.542,051 694.892,908	10.947
34	418.563,202 694.899,962	35	418.554,842 694.917,109	19.076
37	418.517,705 694.939,461	38	418.510,849 694.956,029	17.931
40	418.485,819 695.015,801	41	418.476,891 695.036,499	22.541
43	418.470,053 695.057,197	1	418.463,021 695.055,762	7.177

Punct început	X / Y	Punct sfârşit	X / Y	Lungime segment
20	418.456,677 694.979,03	21	418.465,047 694.955,598	24.882
23	418.458,33 694.931,854	24	418.451,083 694.914,101	19.175
26	418.464,629 694.882,794	27	418.464,994 694.879,955	2.862
29	418.505,491 694.881,396	30	418.513,091 694.882,266	7.65
32	418.542,051 694.892,908	33	418.555,269 694.894,699	13.339
35	418.554,842 694.917,109	36	418.532,662 694.909,044	23.601
38	418.510,849 694.956,029	39	418.505,813 694.968,926	13.845
41	418.476,891 695.036,499	42	418.471,946 695.052,14	16.404

Punct început	X / Y	Punct sfârşit	X / Y	Lungime segment
21	418.465,047 694.955,598	22	418.465,534 694.948,287	7.327
24	418.451,083 694.914,101	25	418.456,258 694.902,687	12.532
27	418.464,994 694.879,955	28	418.498,785 694.881,147	33.812
30	418.513,091 694.882,266	31	418.531,706 694.889,329	19.91
33	418.555,269 694.894,699	34	418.563,202 694.899,962	9.52
36	418.532,662 694.909,044	37	418.517,705 694.939,461	33.896
39	418.505,813 694.968,926	40	418.485,819 695.015,801	50.961
42	418.471,946 695.052,14	43	418.470,053 695.057,197	5.4

**** Lungimile segmentelor sunt determinate în planul de proiecţie Stereo 70 şi sunt rotunjite la 1 milimetru.**
***** Distanţa dintre puncte este formată din segmente cumulate ce sunt mai mici decât valoarea 1 milimetru.**

Document care conține date cu caracter personal, protejat de prevederile Regulamentului (UE) nr. 679/2016 și Legii 190/2018

DATE DESPRE IMOBILUL NR. 7946

Oficiul de Cadastru şi Publicitate Imobiliară MARAMURES
Biroul de Cadastru şi Publicitate Imobiliară Sighetu Marmatiei

A. Partea I. Descrierea imobilului

TEREN Extravilan Nr. CF vechi:249 Breb

Adresa: Jud. Maramures

Nr. Crt	Nr cadastral Nr. topografic	Suprafaţa* (mp)	Observaţii / Referinţe
A1		1.735	Sector cadastral:69 Teren neimprejmuit; parte din nr topo 440

B. Partea II. Proprietari şi acte

Inscrieri privitoare la dreptul de proprietate şi alte drepturi reale		Referinţe
7946 / 14/07/2025		
Act Normativ nr. Legea nr. 7, din 13/03/1996 emis de Parlamentul României;		
B1	Intabulare, drept de PROPRIETATE, dobandit prin Lege, cota actuala 1/1	A1
	1) **NEIDENTIFICAT NEIDENTIFICAT**	
Act Administrativ nr. Adeverința nr. 3935, din 10/07/2025 emis de Primăria comunei Ocna Șugatag;		
B2	Se notează posesia faptică în favoarea lui:	A1
	1) **OANEA MĂRIOARA**	

C. Partea III. SARCINI .

Inscrieri privind dezmembramintele dreptului de proprietate, drepturi reale de garanţie şi sarcini	Referinţe
NU SUNT	

Anexa Nr. 1 La Partea I

Teren

Nr cadastral	Suprafaţa (mp)*	Observaţii / Referinţe
	1.735	parte din nr topo 440

* Suprafaţa este determinată in planul de proiecţie Stereo 70.

DETALII LINIARE IMOBIL

Date referitoare la teren

Crt	Categorie folosință	Intra vilan	Suprafaţa (mp)	Tarla	Parcelă	Nr. topo	Observaţii / Referinţe
1	faneata	NU	1.735	-	-	-	

Lungime Segmente
1) Valorile lungimilor segmentelor sunt obţinute din proiecţie în plan.

Punct început	X / Y	Punct sfârşit	X / Y	Lungime segment (** (m)
1	418.494,138 694.979,54	2	418.488,51 694.994,486	15.971
2	418.488,51 694.994,486	3	418.479,65 695.013,333	20.826
3	418.479,65 695.013,333	4	418.467,847 695.042,316	31.294
4	418.467,847 695.042,316	5	418.463,021 695.055,762	14.286
5	418.463,021 695.055,762	6	418.452,747 695.049,605	11.978

Document care conține date cu caracter personal, protejat de prevederile Regulamentului (UE) nr. 679/2016 și Legii 190/2018

Punct început	X / Y	Punct sfârşit	X / Y	Lungime segment (** (m)
6	418.452,747 695.049,605	7	418.466,46 695.018,521	33.974
7	418.466,46 695.018,521	8	418.472,373 695.004,979	14.777
8	418.472,373 695.004,979	9	418.476,109 694.996,263	9.483
9	418.476,109 694.996,263	10	418.480,124 694.985,149	11.817
10	418.480,124 694.985,149	11	418.489,312 694.958,384	28.298
11	418.489,312 694.958,384	12	418.497,223 694.937,981	21.883
12	418.497,223 694.937,981	13	418.507,991 694.918,166	22.552
13	418.507,991 694.918,166	14	418.516,766 694.904,16	16.528
14	418.516,766 694.904,16	15	418.524,878 694.906,679	8.494
15	418.524,878 694.906,679	16	418.514,685 694.927,75	23.407
16	418.514,685 694.927,75	17	418.506,521 694.945,796	19.807
17	418.506,521 694.945,796	1	418.494,138 694.979,54	35.944

** Lungimile segmentelor sunt determinate în planul de proiecţie Stereo 70 şi sunt rotunjite la 1 milimetru.
*** Distanţa dintre puncte este formată din segmente cumulate ce sunt mai mici decât valoarea 1 milimetru.

Document care conține date cu caracter personal, protejat de prevederile Regulamentului (UE) nr. 679/2016 și Legii 190/2018

DATE DESPRE IMOBILUL NR. 7947

Oficiul de Cadastru şi Publicitate Imobiliară MARAMURES
Biroul de Cadastru şi Publicitate Imobiliară Sighetu Marmatiei

A. Partea I. Descrierea imobilului

TEREN Extravilan Nr. CF vechi:249 Breb

Adresa: Jud. Maramures

Nr. Crt	Nr cadastral Nr. topografic	Suprafaţa* (mp)	Observaţii / Referinţe
A1		1.778	Sector cadastral:69 Teren neimprejmuit; parte din nr topo 440

B. Partea II. Proprietari şi acte

Inscrieri privitoare la dreptul de proprietate şi alte drepturi reale		Referinţe
7947 / 14/07/2025		
Act Normativ nr. Legea nr. 7, din 13/03/1996 emis de Parlamentul României;		
B1	Intabulare, drept de PROPRIETATE, dobandit prin Lege, cota actuala 1/1	A1
	1) **NEIDENTIFICAT NEIDENTIFICAT**	
Act Administrativ nr. Adeverința nr. 3936, din 10/07/2025 emis de Primăria comunei Ocna Șugatag;		
B2	Se notează posesia faptică în favoarea lui:	A1
	1) **MORAR VASILE**	

C. Partea III. SARCINI .

Inscrieri privind dezmembramintele dreptului de proprietate, drepturi reale de garanţie şi sarcini	Referinţe
NU SUNT	

Anexa Nr. 1 La Partea I

Teren

Nr cadastral	Suprafaţa (mp)*	Observaţii / Referinţe
	1.778	parte din nr topo 440

* Suprafaţa este determinată in planul de proiecţie Stereo 70.

DETALII LINIARE IMOBIL

Date referitoare la teren

Crt	Categorie folosință	Intra vilan	Suprafaţa (mp)	Tarla	Parcelă	Nr. topo	Observaţii / Referinţe
1	faneata	NU	1.778	-	-	-	

Lungime Segmente
1) Valorile lungimilor segmentelor sunt obţinute din proiecţie în plan.

Punct început	X / Y	Punct sfârşit	X / Y	Lungime segment (** (m)
1	418.497,223 694.937,981	2	418.489,312 694.958,384	21.883
2	418.489,312 694.958,384	3	418.480,124 694.985,149	28.298
3	418.480,124 694.985,149	4	418.476,109 694.996,263	11.817
4	418.476,109 694.996,263	5	418.472,373 695.004,979	9.483
5	418.472,373 695.004,979	6	418.466,46 695.018,521	14.777

Document care conține date cu caracter personal, protejat de prevederile Regulamentului (UE) nr. 679/2016 și Legii 190/2018

Punct început	X / Y	Punct sfârşit	X / Y	Lungime segment (** (m)
6	418.466,46 695.018,521	7	418.452,747 695.049,605	33.974
7	418.452,747 695.049,605	8	418.444,947 695.046,033	8.579
8	418.444,947 695.046,033	9	418.448,266 695.036,295	10.288
9	418.448,266 695.036,295	10	418.451,384 695.026,538	10.243
10	418.451,384 695.026,538	11	418.458,512 695.008,944	18.983
11	418.458,512 695.008,944	12	418.463,892 694.997,283	12.842
12	418.463,892 694.997,283	13	418.471,29 694.976,801	21.777
13	418.471,29 694.976,801	14	418.474,458 694.966,192	11.072
14	418.474,458 694.966,192	15	418.479,302 694.953,38	13.697
15	418.479,302 694.953,38	16	418.483,579 694.939,786	14.251
16	418.483,579 694.939,786	17	418.489,601 694.926,279	14.789
17	418.489,601 694.926,279	18	418.504,271 694.900,42	29.73
18	418.504,271 694.900,42	19	418.516,766 694.904,16	13.043
19	418.516,766 694.904,16	20	418.507,991 694.918,166	16.528
20	418.507,991 694.918,166	1	418.497,223 694.937,981	22.552

** Lungimile segmentelor sunt determinate în planul de proiecţie Stereo 70 şi sunt rotunjite la 1 milimetru.
*** Distanţa dintre puncte este formată din segmente cumulate ce sunt mai mici decât valoarea 1 milimetru.

Document care conține date cu caracter personal, protejat de prevederile Regulamentului (UE) nr. 679/2016 și Legii 190/2018

DATE DESPRE IMOBILUL NR. 7948

Oficiul de Cadastru şi Publicitate Imobiliară MARAMURES
Biroul de Cadastru şi Publicitate Imobiliară Sighetu Marmatiei

A. Partea I. Descrierea imobilului

TEREN Extravilan Nr. CF vechi:2518 Breb

Adresa: Jud. Maramures

Nr. Crt	Nr cadastral Nr. topografic	Suprafaţa* (mp)	Observaţii / Referinţe
A1		2.772	Sector cadastral:69 Teren neimprejmuit; parte din nr topo 431

B. Partea II. Proprietari şi acte

Inscrieri privitoare la dreptul de proprietate şi alte drepturi reale		Referinţe
7948 / 14/07/2025		
Act Normativ nr. Legea nr. 7, din 13/03/1996 emis de Parlamentul României;		
B1	Intabulare, drept de PROPRIETATE, dobandit prin Lege, cota actuala 1/1	A1
	1) **NEIDENTIFICAT NEIDENTIFICAT**	
Act Administrativ nr. Adeverința nr. 3937, din 10/07/2025 emis de Primăria comunei Ocna Șugatag;		
B2	Se notează posesia faptică în favoarea lui:	A1
	1) **VIȘOVAN IOAN**	

C. Partea III. SARCINI .

Inscrieri privind dezmembramintele dreptului de proprietate, drepturi reale de garanţie şi sarcini	Referinţe
NU SUNT	

Document care conține date cu caracter personal, protejat de prevederile Regulamentului (UE) nr. 679/2016 și Legii 190/2018

Anexa Nr. 1 La Partea I

Teren

Nr cadastral	Suprafaţa (mp)*	Observaţii / Referinţe
	2.772	parte din nr topo 431

* Suprafaţa este determinată in planul de proiecţie Stereo 70.

DETALII LINIARE IMOBIL

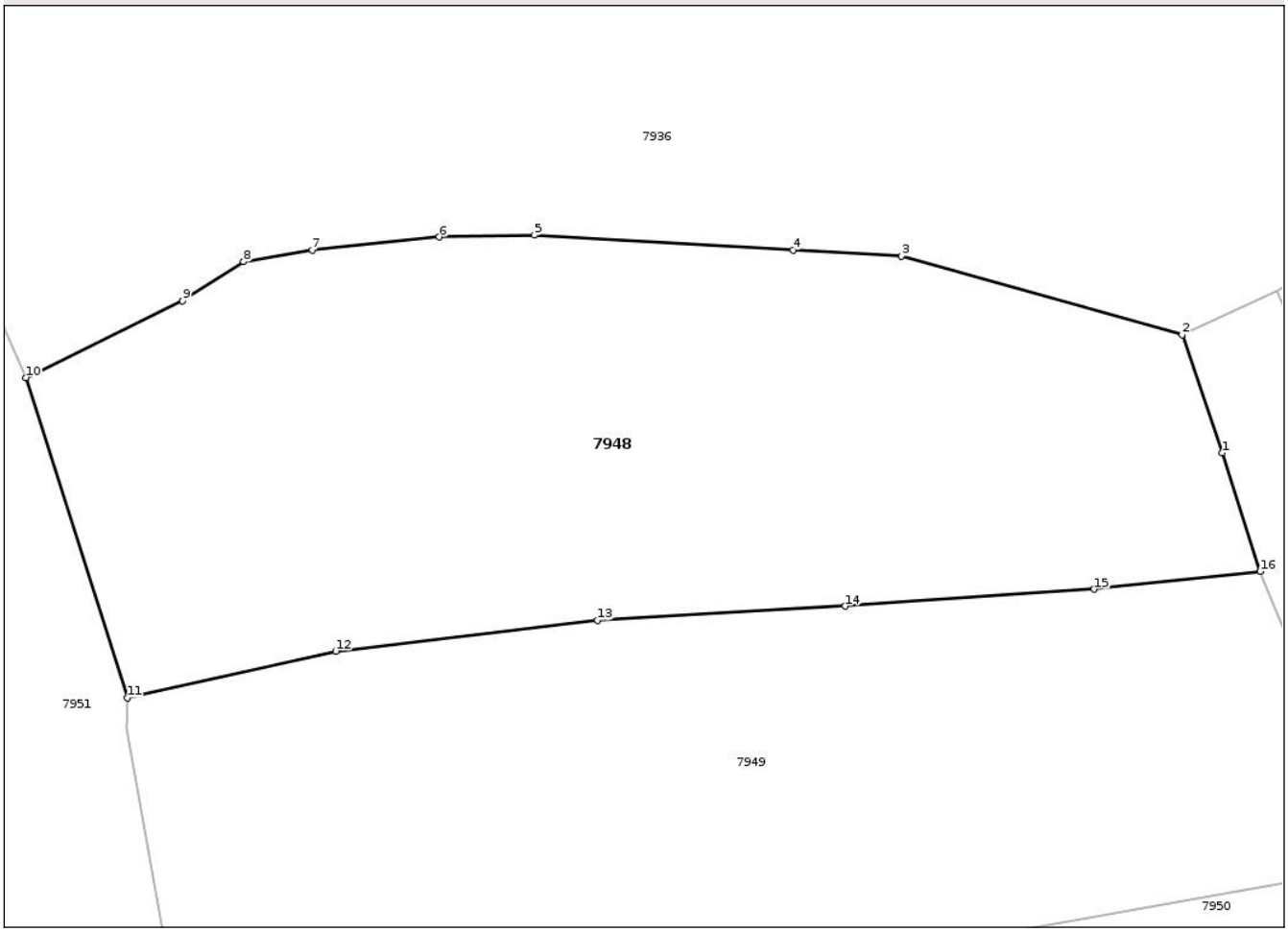

Date referitoare la teren

Crt	Categorie folosință	Intra vilan	Suprafaţa (mp)	Tarla	Parcelă	Nr. topo	Observaţii / Referinţe
1	faneata	NU	2.772	-	-	-	

Lungime Segmente
1) Valorile lungimilor segmentelor sunt obţinute din proiecţie în plan.

Punct început	X / Y	Punct sfârşit	X / Y	Lungime segment (** (m)
1	418.448,266 695.036,295	2	418.444,947 695.046,033	10.288
2	418.444,947 695.046,033	3	418.421,845 695.052,506	23.992
3	418.421,845 695.052,506	4	418.412,899 695.052,979	8.958
4	418.412,899 695.052,979	5	418.391,594 695.054,205	21.34
5	418.391,594 695.054,205	6	418.383,764 695.054,058	7.831

Document care conține date cu caracter personal, protejat de prevederile Regulamentului (UE) nr. 679/2016 și Legii 190/2018

Punct început	X / Y	Punct sfârşit	X / Y	Lungime segment (** (m)
6	418.383,764 695.054,058	7	418.373,285 695.052,982	10.534
7	418.373,285 695.052,982	8	418.367,656 695.052,027	5.709
8	418.367,656 695.052,027	9	418.362,63 695.048,819	5.963
9	418.362,63 695.048,819	10	418.349,716 695.042,5	14.377
10	418.349,716 695.042,5	11	418.358,061 695.016,162	27.628
11	418.358,061 695.016,162	12	418.375,239 695.019,992	17.6
12	418.375,239 695.019,992	13	418.396,814 695.022,511	21.722
13	418.396,814 695.022,511	14	418.417,193 695.023,697	20.413
14	418.417,193 695.023,697	15	418.437,709 695.025,084	20.563
15	418.437,709 695.025,084	16	418.451,384 695.026,538	13.752
16	418.451,384 695.026,538	1	418.448,266 695.036,295	10.243

** Lungimile segmentelor sunt determinate în planul de proiecţie Stereo 70 şi sunt rotunjite la 1 milimetru.
*** Distanţa dintre puncte este formată din segmente cumulate ce sunt mai mici decât valoarea 1 milimetru.

Document care conține date cu caracter personal, protejat de prevederile Regulamentului (UE) nr. 679/2016 și Legii 190/2018

DATE DESPRE IMOBILUL NR. 7949

Oficiul de Cadastru şi Publicitate Imobiliară MARAMURES
Biroul de Cadastru şi Publicitate Imobiliară Sighetu Marmatiei

A. Partea I. Descrierea imobilului

TEREN Extravilan Nr. CF vechi:2 Breb

Adresa: Jud. Maramures

Nr. Crt	Nr cadastral Nr. topografic	Suprafaţa* (mp)	Observaţii / Referinţe
A1		2.769	Sector cadastral:69 Teren neimprejmuit; parte din nr topo 441

B. Partea II. Proprietari şi acte

Inscrieri privitoare la dreptul de proprietate şi alte drepturi reale		Referinţe
7949 / 14/07/2025		
Act Normativ nr. Legea nr. 7, din 13/03/1996 emis de Parlamentul României;		
B1	Intabulare, drept de PROPRIETATE, dobandit prin Lege, cota actuala 1/1	A1
	1) **NEIDENTIFICAT NEIDENTIFICAT**	
Act Administrativ nr. Adeverința nr. 3938, din 10/07/2025 emis de Primăria comunei Ocna Șugatag;		
B2	Se notează posesia faptică în favoarea lui:	A1
	1) **POP VASILE**	

C. Partea III. SARCINI .

Inscrieri privind dezmembramintele dreptului de proprietate, drepturi reale de garanţie şi sarcini	Referinţe
NU SUNT	

Anexa Nr. 1 La Partea I

Teren

Nr cadastral	Suprafaţa (mp)*	Observaţii / Referinţe
	2.769	parte din nr topo 441

* Suprafaţa este determinată in planul de proiecţie Stereo 70.

DETALII LINIARE IMOBIL

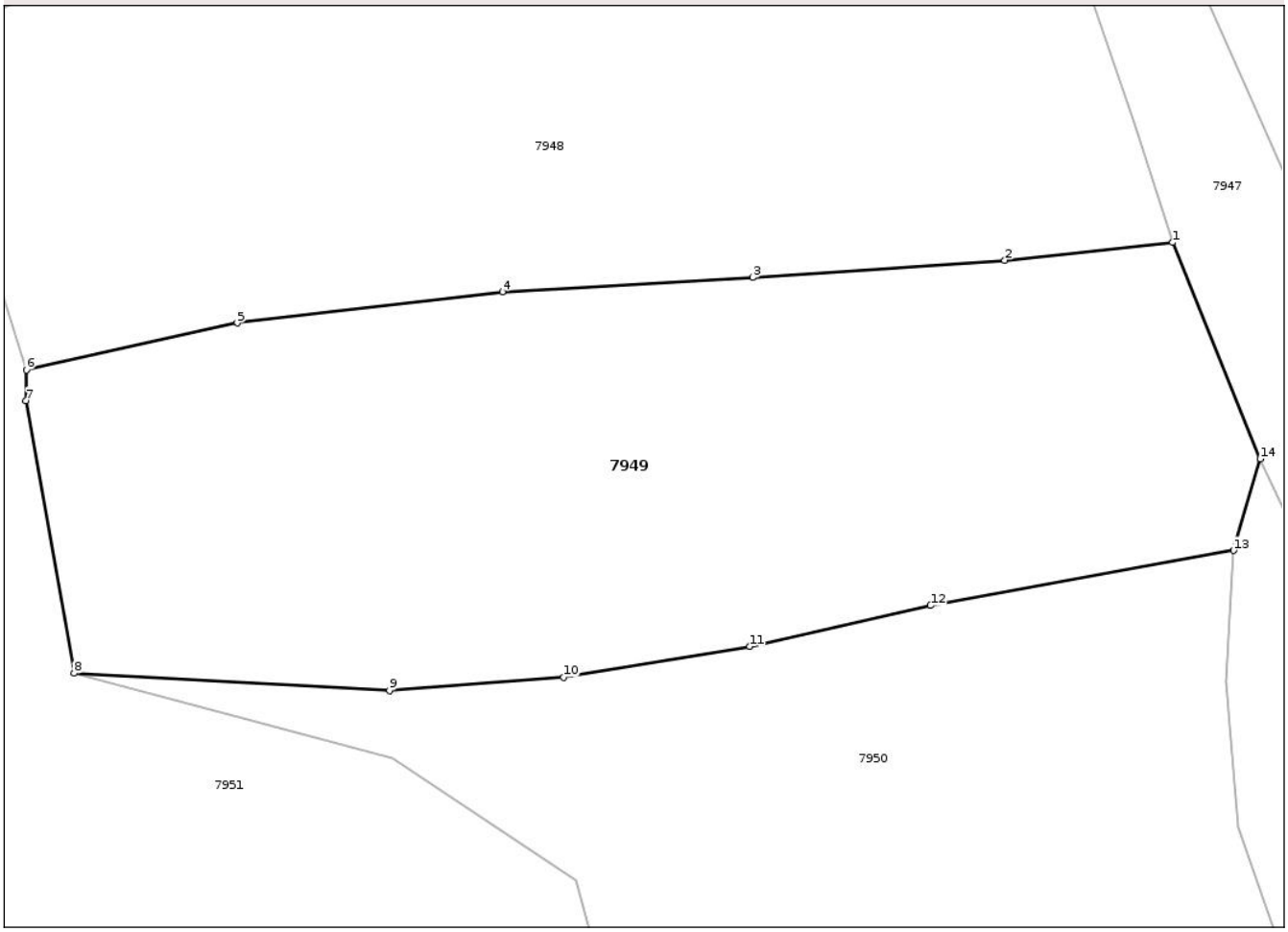

Date referitoare la teren

Crt	Categorie folosință	Intra vilan	Suprafaţa (mp)	Tarla	Parcelă	Nr. topo	Observaţii / Referinţe
1	faneata	NU	2.769	-	-	-	

Lungime Segmente
1) Valorile lungimilor segmentelor sunt obţinute din proiecţie în plan.

Punct început	X / Y	Punct sfârşit	X / Y	Lungime segment (** (m)
1	418.451,384 695.026,538	2	418.437,709 695.025,084	13.752
2	418.437,709 695.025,084	3	418.417,193 695.023,697	20.563
3	418.417,193 695.023,697	4	418.396,814 695.022,511	20.413
4	418.396,814 695.022,511	5	418.375,239 695.019,992	21.722
5	418.375,239 695.019,992	6	418.358,061 695.016,162	17.6

Document care conține date cu caracter personal, protejat de prevederile Regulamentului (UE) nr. 679/2016 și Legii 190/2018

Punct început	X / Y	Punct sfârşit	X / Y	Lungime segment (** (m)
6	418.358,061 695.016,162	7	418.358,03 695.013,653	2.509
7	418.358,03 695.013,653	8	418.361,944 694.991,502	22.494
8	418.361,944 694.991,502	9	418.387,625 694.990,112	25.719
9	418.387,625 694.990,112	10	418.401,803 694.991,181	14.218
10	418.401,803 694.991,181	11	418.416,96 694.993,69	15.363
11	418.416,96 694.993,69	12	418.431,676 694.997,012	15.086
12	418.431,676 694.997,012	13	418.456,325 695.001,488	25.052
13	418.456,325 695.001,488	14	418.458,512 695.008,944	7.77
14	418.458,512 695.008,944	1	418.451,384 695.026,538	18.983

** Lungimile segmentelor sunt determinate în planul de proiecţie Stereo 70 şi sunt rotunjite la 1 milimetru.
*** Distanţa dintre puncte este formată din segmente cumulate ce sunt mai mici decât valoarea 1 milimetru.

Document care conține date cu caracter personal, protejat de prevederile Regulamentului (UE) nr. 679/2016 și Legii 190/2018

DATE DESPRE IMOBILUL NR. 7950

Oficiul de Cadastru şi Publicitate Imobiliară MARAMURES
Biroul de Cadastru şi Publicitate Imobiliară Sighetu Marmatiei

A. Partea I. Descrierea imobilului

Nr. CF vechi:2312 Breb
Nr. topografic:432

TEREN Extravilan

Adresa: Jud. Maramures

Nr. Crt	Nr cadastral Nr. topografic	Suprafaţa* (mp)	Observaţii / Referinţe
A1		5.435	Sector cadastral:69 Teren neimprejmuit;

B. Partea II. Proprietari şi acte

Inscrieri privitoare la dreptul de proprietate şi alte drepturi reale		Referinţe
7950 / 14/07/2025		
Act Normativ nr. Legea nr. 7, din 13/03/1996 emis de Parlamentul României;		
B1	Intabulare, drept de PROPRIETATE, dobandit prin Lege, cota actuala 1/1	A1
	1) **NEIDENTIFICAT NEIDENTIFICAT**	
Act Administrativ nr. Adeverința nr. 3939, din 10/07/2025 emis de Primăria comunei Ocna Șugatag;		
B2	Se notează posesia faptică în favoarea lui:	A1
	1) **BUD MIHAI**	

C. Partea III. SARCINI .

Inscrieri privind dezmembramintele dreptului de proprietate, drepturi reale de garanţie şi sarcini	Referinţe
NU SUNT	

Document care conține date cu caracter personal, protejat de prevederile Regulamentului (UE) nr. 679/2016 și Legii 190/2018

Anexa Nr. 1 La Partea I

Teren

Nr cadastral	Suprafaţa (mp)*	Observaţii / Referinţe
	5.435	

* Suprafaţa este determinată in planul de proiecţie Stereo 70.

DETALII LINIARE IMOBIL

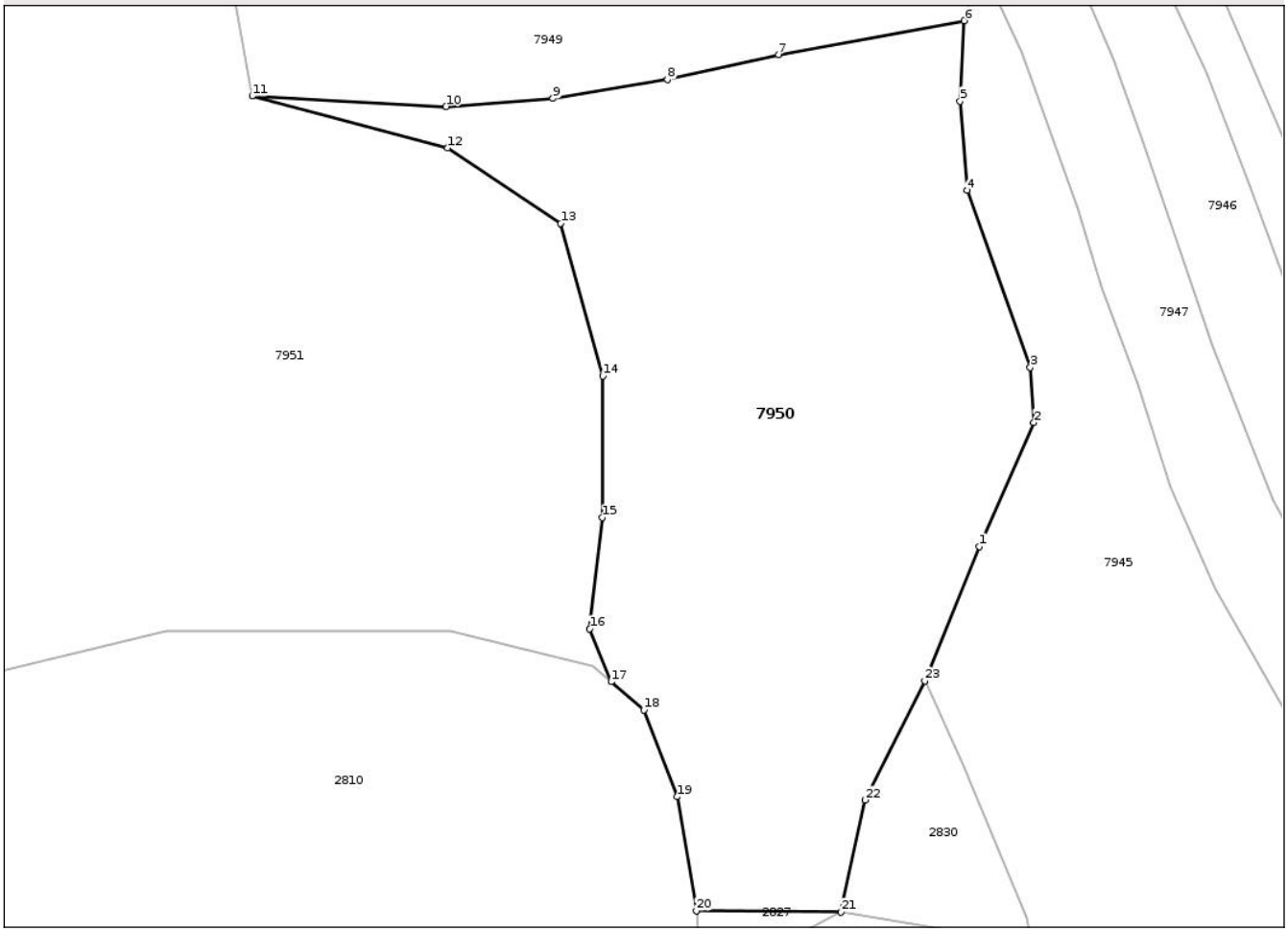

Date referitoare la teren

Crt	Categorie folosință	Intra vilan	Suprafaţa (mp)	Tarla	Parcelă	Nr. topo	Observaţii / Referinţe
1	faneata	NU	5.435	-	-	-	

Lungime Segmente
1) Valorile lungimilor segmentelor sunt obţinute din proiecţie în plan.

Punct început	X / Y	Punct sfârşit	X / Y	Lungime segment (** (m)
1	418.458,33 694.931,854	2	418.465,534 694.948,287	17.943
3	418.465,047 694.955,598	4	418.456,677 694.979,03	24.882
5	418.455,753 694.990,841	6	418.456,325 695.001,488	10.662
7	418.431,676 694.997,012	8	418.416,96 694.993,69	15.086
9	418.401,803 694.991,181	10	418.387,625 694.990,112	14.218

Punct început	X / Y	Punct sfârşit	X / Y	Lungime segment (** (m)
2	418.465,534 694.948,287	3	418.465,047 694.955,598	7.327
4	418.456,677 694.979,03	5	418.455,753 694.990,841	11.847
6	418.456,325 695.001,488	7	418.431,676 694.997,012	25.052
8	418.416,96 694.993,69	9	418.401,803 694.991,181	15.363
10	418.387,625 694.990,112	11	418.361,944 694.991,502	25.719

Document care conține date cu caracter personal, protejat de prevederile Regulamentului (UE) nr. 679/2016 și Legii 190/2018

Punct început	X / Y	Punct sfârşit	X / Y	Lungime segment (** (m)
11	418.361,944 694.991,502	12	418.387,83 694.984,639	26.78
13	418.402,844 694.974,676	14	418.408,403 694.954,464	20.963
15	418.408,344 694.935,714	16	418.406,667 694.920,988	14.821
17	418.409,512 694.913,984	18	418.413,839 694.910,254	5.713
19	418.418,267 694.898,77	20	418.420,788 694.883,675	15.304
21	418.440,0 694.883,478	22	418.443,158 694.898,34	15.194
23	418.451,083 694.914,101	1	418.458,33 694.931,854	19.175

Punct început	X / Y	Punct sfârşit	X / Y	Lungime segment (** (m)
12	418.387,83 694.984,639	13	418.402,844 694.974,676	18.019
14	418.408,403 694.954,464	15	418.408,344 694.935,714	18.75
16	418.406,667 694.920,988	17	418.409,512 694.913,984	7.56
18	418.413,839 694.910,254	19	418.418,267 694.898,77	12.308
20	418.420,788 694.883,675	21	418.440,0 694.883,478	19.213
22	418.443,158 694.898,34	23	418.451,083 694.914,101	17.641

** Lungimile segmentelor sunt determinate în planul de proiecţie Stereo 70 şi sunt rotunjite la 1 milimetru.
*** Distanţa dintre puncte este formată din segmente cumulate ce sunt mai mici decât valoarea 1 milimetru.

Document care conține date cu caracter personal, protejat de prevederile Regulamentului (UE) nr. 679/2016 și Legii 190/2018

DATE DESPRE IMOBILUL NR. 7951

Oficiul de Cadastru şi Publicitate Imobiliară MARAMURES
Biroul de Cadastru şi Publicitate Imobiliară Sighetu Marmatiei

A. Partea I. Descrierea imobilului

Nr. CF vechi:1134, 1133, 2117 Breb
Nr. topografic:385, 384, 383

TEREN Necunoscut

Adresa: Loc. Breb, Nr. 36, Jud. Maramures

Nr. Crt	Nr cadastral Nr. topografic	Suprafaţa* (mp)	Observaţii / Referinţe
A1		28.361	Sector cadastral:69 Teren neimprejmuit;

Construcţii

Crt	Nr cadastral Nr. topografic	Adresa	Observaţii / Referinţe
A1.1		Loc. Breb, Nr. 36, Jud. Maramures	Nr. niveluri:2; S. construita la sol:93 mp; S. construita desfasurata:109 mp; Casa de locuit, Sp+P
A1.2		Loc. Breb, Nr. 36, Jud. Maramures	Nr. niveluri:1; S. construita la sol:27 mp; S. construita desfasurata:27 mp; Construcție anexă, P
A1.3		Loc. Breb, Nr. 36, Jud. Maramures	Nr. niveluri:1; S. construita la sol:25 mp; S. construita desfasurata:25 mp; Construcție anexă, P
A1.4		Loc. Breb, Nr. 36, Jud. Maramures	Nr. niveluri:1; S. construita la sol:50 mp; S. construita desfasurata:50 mp; Construcție anexă, P
A1.5		Loc. Breb, Nr. 36, Jud. Maramures	Nr. niveluri:1; S. construita la sol:68 mp; S. construita desfasurata:68 mp; Construcție anexă, P

B. Partea II. Proprietari şi acte

Inscrieri privitoare la dreptul de proprietate şi alte drepturi reale		Referinţe
7951 / 14/07/2025		
Act Normativ nr. Legea nr. 7, din 13/03/1996 emis de Parlamentul României;		
B1	Intabulare, drept de PROPRIETATE, dobandit prin Lege, cota actuala 1/1	A1
	1) **NEIDENTIFICAT NEIDENTIFICAT**	
Act Administrativ nr. Adeverința nr. 3940, din 10/07/2025 emis de Primăria comunei Ocna Șugatag;		
B2	Se notează posesia faptică în favoarea lui:	A1
	1) **CODREA ANCUȚA-MĂRIUȚA**	
Act Normativ nr. Legea nr. 7, din 13/03/1996 emis de Parlamentul României;		
B3	Intabulare, drept de PROPRIETATE, dobandit prin Lege, cota actuala 1/1	A1.1, A1.2, A1.3, A1.4, A1.5
	1) **CODREA ANCUȚA-MĂRIUȚA**	

C. Partea III. SARCINI .

Inscrieri privind dezmembramintele dreptului de proprietate, drepturi reale de garanţie şi sarcini	Referinţe
NU SUNT	

Document care conține date cu caracter personal, protejat de prevederile Regulamentului (UE) nr. 679/2016 și Legii 190/2018

Anexa Nr. 1 La Partea I

Teren

Nr cadastral	Suprafaţa (mp)*	Observaţii / Referinţe
	28.361	

* Suprafaţa este determinată in planul de proiecţie Stereo 70.

DETALII LINIARE IMOBIL

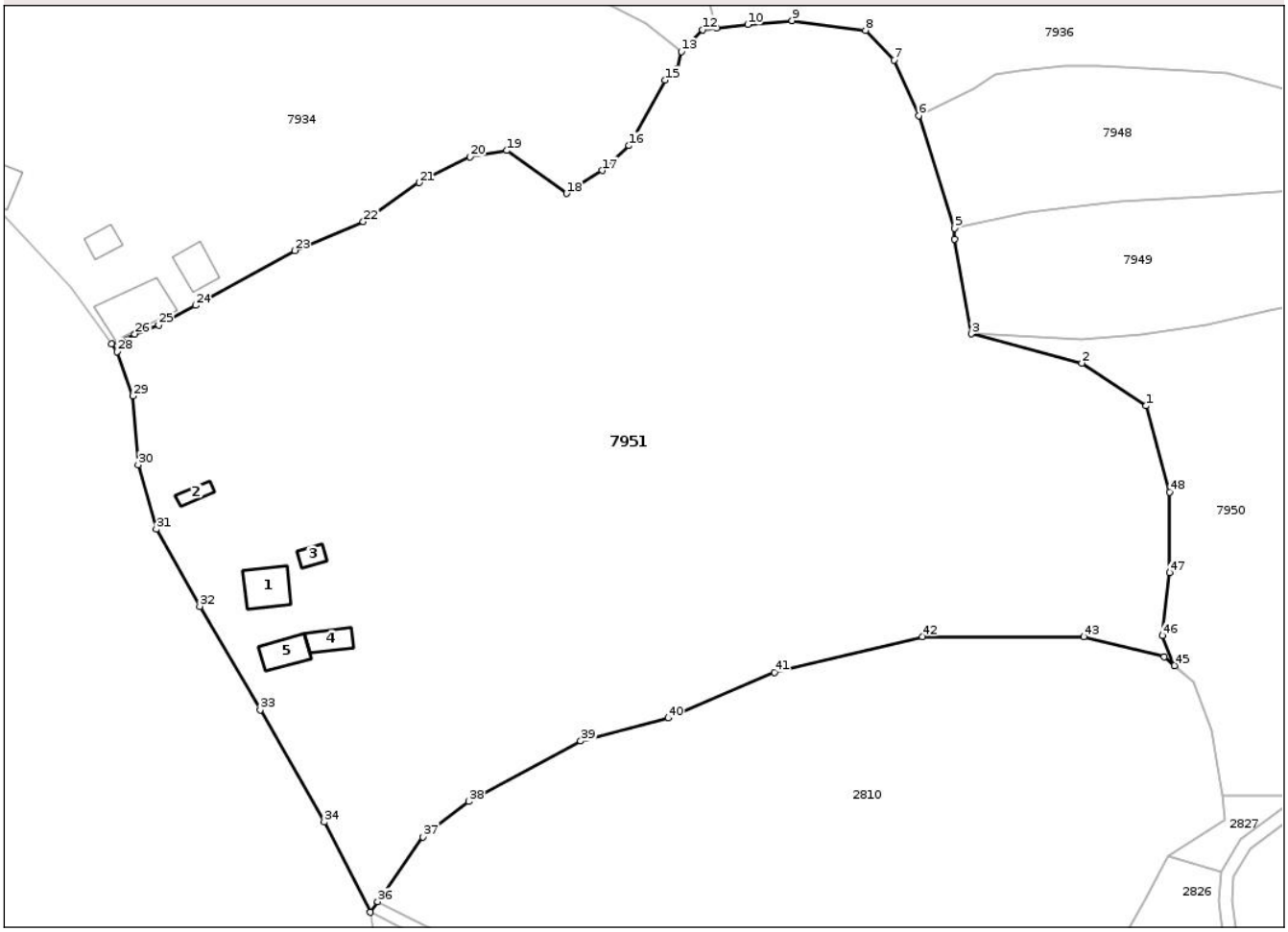

Date referitoare la teren

Crt	Categorie folosință	Intra vilan	Suprafaţa (mp)	Tarla	Parcelă	Nr. topo	Observaţii / Referinţe
1	curti constructii	DA	1.300	-	-	-	
2	faneata	DA	4.300	-	-	-	
3	faneata	NU	22.761	-	-	-	

Date referitoare la construcţii

Crt	Număr	Destinaţie construcţie	Supraf. (mp)	Situaţie juridică	Observaţii / Referinţe
A1.1		constructii de locuinte	93	Cu acte	Nr. niveluri:2; S. construita la sol:93 mp; S. construita desfasurata:109 mp; Casa de locuit, Sp+P
A1.2		constructii anexa	27	Cu acte	Nr. niveluri:1; S. construita la sol:27 mp; S. construita desfasurata:27 mp; Construcție anexă, P
A1.3		constructii anexa	25	Cu acte	Nr. niveluri:1; S. construita la sol:25 mp; S. construita desfasurata:25 mp; Construcție anexă, P
A1.4		constructii anexa	50	Cu acte	Nr. niveluri:1; S. construita la sol:50 mp; S. construita desfasurata:50 mp; Construcție anexă, P
A1.5		constructii anexa	68	Cu acte	Nr. niveluri:1; S. construita la sol:68 mp; S. construita desfasurata:68 mp; Construcție anexă, P

Document care conține date cu caracter personal, protejat de prevederile Regulamentului (UE) nr. 679/2016 și Legii 190/2018

Lungime Segmente

1) Valorile lungimilor segmentelor sunt obţinute din proiecţie în plan.

Punct început	X / Y	Punct sfârşit	X / Y	Lungime segment
1	418.402,844 694.974,676	2	418.387,83 694.984,639	18.019
4	418.358,03 695.013,653	5	418.358,061 695.016,162	2.509
7	418.343,931 695.055,455	8	418.337,225 695.062,385	9.643
10	418.309,715 695.063,781	11	418.302,343 695.062,91	7.423
13	418.294,176 695.057,454	14	418.293,207 695.053,388	4.18
16	418.281,926 695.035,463	17	418.275,649 695.029,648	8.557
19	418.253,389 695.034,33	20	418.244,755 695.032,833	8.763
22	418.219,755 695.017,664	23	418.203,695 695.010,935	17.413
25	418.171,898 694.993,507	26	418.166,322 694.991,418	5.954
28	418.162,185 694.987,36	29	418.165,804 694.976,958	11.014
31	418.171,318 694.945,799	32	418.181,517 694.927,839	20.654
34	418.210,627 694.877,383	35	418.221,371 694.856,351	23.617
37	418.233,655 694.873,955	38	418.244,426 694.882,232	13.584
40	418.291,056 694.901,729	41	418.315,917 694.912,361	27.039
43	418.388,246 694.920,721	44	418.407,145 694.916,025	19.474
46	418.406,667 694.920,988	47	418.408,344 694.935,714	14.821

Punct început	X / Y	Punct sfârşit	X / Y	Lungime segment
2	418.387,83 694.984,639	3	418.361,944 694.991,502	26.78
5	418.358,061 695.016,162	6	418.349,716 695.042,5	27.628
8	418.337,225 695.062,385	9	418.320,07 695.064,653	17.304
11	418.302,343 695.062,91	12	418.299,161 695.062,534	3.204
14	418.293,207 695.053,388	15	418.290,4 695.050,772	3.837
17	418.275,649 695.029,648	18	418.267,255 695.024,293	9.957
20	418.244,755 695.032,833	21	418.232,859 695.026,823	13.328
23	418.203,695 695.010,935	24	418.180,49 694.998,126	26.506
26	418.166,322 694.991,418	27	418.160,884 694.989,158	5.889
29	418.165,804 694.976,958	30	418.167,081 694.960,926	16.083
32	418.181,517 694.927,839	33	418.195,633 694.903,648	28.008
35	418.221,371 694.856,351	36	418.223,105 694.858,836	3.03
38	418.244,426 694.882,232	39	418.270,595 694.896,317	29.719
41	418.315,917 694.912,361	42	418.350,528 694.920,771	35.618
44	418.407,145 694.916,025	45	418.409,512 694.913,984	3.125
47	418.408,344 694.935,714	48	418.408,403 694.954,464	18.75

Punct început	X / Y	Punct sfârşit	X / Y	Lungime segment
3	418.361,944 694.991,502	4	418.358,03 695.013,653	22.494
6	418.349,716 695.042,5	7	418.343,931 695.055,455	14.188
9	418.320,07 695.064,653	10	418.309,715 695.063,781	10.392
12	418.299,161 695.062,534	13	418.294,176 695.057,454	7.117
15	418.290,4 695.050,772	16	418.281,926 695.035,463	17.498
18	418.267,255 695.024,293	19	418.253,389 695.034,33	17.117
21	418.232,859 695.026,823	22	418.219,755 695.017,664	15.988
24	418.180,49 694.998,126	25	418.171,898 694.993,507	9.755
27	418.160,884 694.989,158	28	418.162,185 694.987,36	2.219
30	418.167,081 694.960,926	31	418.171,318 694.945,799	15.709
33	418.195,633 694.903,648	34	418.210,627 694.877,383	30.244
36	418.223,105 694.858,836	37	418.233,655 694.873,955	18.436
39	418.270,595 694.896,317	40	418.291,056 694.901,729	21.165
42	418.350,528 694.920,771	43	418.388,246 694.920,721	37.718
45	418.409,512 694.913,984	46	418.406,667 694.920,988	7.56
48	418.408,403 694.954,464	1	418.402,844 694.974,676	20.963

** Lungimile segmentelor sunt determinate în planul de proiecţie Stereo 70 şi sunt rotunjite la 1 milimetru.

*** Distanţa dintre puncte este formată din segmente cumulate ce sunt mai mici decât valoarea 1 milimetru.

Document care conține date cu caracter personal, protejat de prevederile Regulamentului (UE) nr. 679/2016 și Legii 190/2018

DATE DESPRE IMOBILUL NR. 7952

Oficiul de Cadastru şi Publicitate Imobiliară MARAMURES
Biroul de Cadastru şi Publicitate Imobiliară Sighetu Marmatiei

A. Partea I. Descrierea imobilului

TEREN Extravilan Nr. CF vechi:1939 Breb

Adresa: Jud. Maramures

Nr. Crt	Nr cadastral Nr. topografic	Suprafaţa* (mp)	Observaţii / Referinţe
A1		169	Sector cadastral:69 Teren neimprejmuit; parte din nr topo 448

B. Partea II. Proprietari şi acte

Inscrieri privitoare la dreptul de proprietate şi alte drepturi reale		Referinţe
7952 / 14/07/2025		
Act Normativ nr. Legea nr. 7, din 13/03/1996 emis de Parlamentul României;		
B1	Intabulare, drept de PROPRIETATE, dobandit prin Lege, cota actuala 1/1	A1
	1) **NEIDENTIFICAT NEIDENTIFICAT**	
Act Administrativ nr. Adeverința nr. 3888, din 10/07/2025 emis de Primăria comunei Ocna Șugatag;		
B2	Se notează posesia faptică în favoarea lui:	A1
	1) **TYIRAN IOAN** 2) **POP GHEORGHE** 3) **BLEDEA-BORCA ILEANA** 4) **TĂMAȘ ILEANA**	

C. Partea III. SARCINI .

Inscrieri privind dezmembramintele dreptului de proprietate, drepturi reale de garanţie şi sarcini	Referinţe
NU SUNT	

Document care conține date cu caracter personal, protejat de prevederile Regulamentului (UE) nr. 679/2016 și Legii 190/2018

Anexa Nr. 1 La Partea I

Teren

Nr cadastral	Suprafaţa (mp)*	Observaţii / Referinţe
	169	parte din nr topo 448

* Suprafaţa este determinată in planul de proiecţie Stereo 70.

DETALII LINIARE IMOBIL

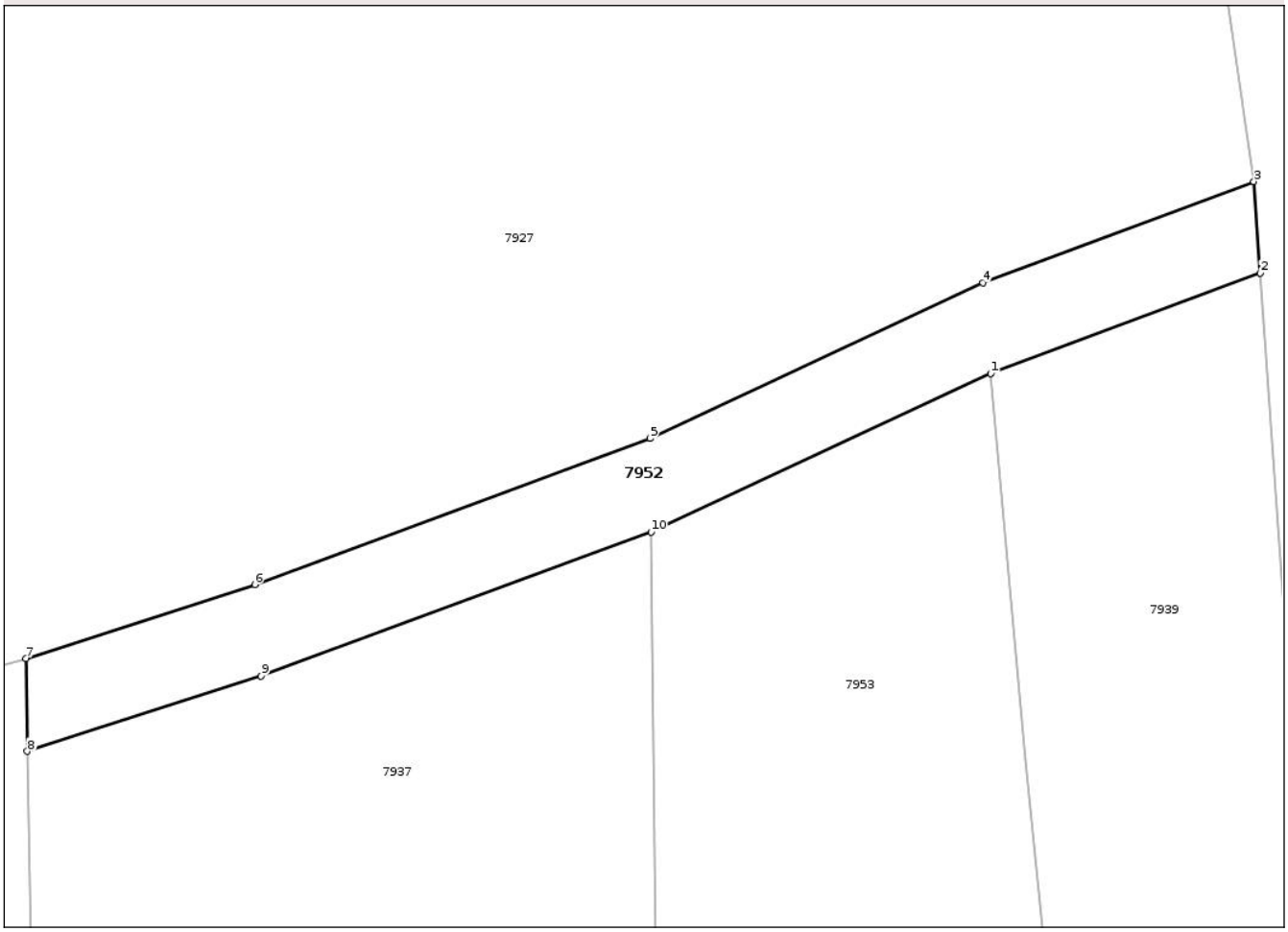

Date referitoare la teren

Crt	Categorie folosință	Intra vilan	Suprafaţa (mp)	Tarla	Parcelă	Nr. topo	Observaţii / Referinţe
1	drum	NU	169	-	-	-	

Lungime Segmente
1) Valorile lungimilor segmentelor sunt obţinute din proiecţie în plan.

Punct început	X / Y	Punct sfârşit	X / Y	Lungime segment (** (m)
1	418.498,368 695.240,672	2	418.508,681 695.244,522	11.008
2	418.508,681 695.244,522	3	418.508,435 695.248,013	3.5
3	418.508,435 695.248,013	4	418.498,06 695.244,14	11.074
4	418.498,06 695.244,14	5	418.485,342 695.238,189	14.041
5	418.485,342 695.238,189	6	418.470,209 695.232,613	16.128

Document care conține date cu caracter personal, protejat de prevederile Regulamentului (UE) nr. 679/2016 și Legii 190/2018

Punct început	X / Y	Punct sfârşit	X / Y	Lungime segment (** (m)
6	418.470,209 695.232,613	7	418.461,455 695.229,787	9.199
7	418.461,455 695.229,787	8	418.461,511 695.226,234	3.553
8	418.461,511 695.226,234	9	418.470,455 695.229,122	9.399
9	418.470,455 695.229,122	10	418.485,378 695.234,62	15.904
10	418.485,378 695.234,62	1	418.498,368 695.240,672	14.331

** Lungimile segmentelor sunt determinate în planul de proiecţie Stereo 70 şi sunt rotunjite la 1 milimetru.
*** Distanţa dintre puncte este formată din segmente cumulate ce sunt mai mici decât valoarea 1 milimetru.

Document care conține date cu caracter personal, protejat de prevederile Regulamentului (UE) nr. 679/2016 și Legii 190/2018

DATE DESPRE IMOBILUL NR. 7953

Oficiul de Cadastru şi Publicitate Imobiliară MARAMURES
Biroul de Cadastru şi Publicitate Imobiliară Sighetu Marmatiei

A. Partea I. Descrierea imobilului

Nr. CF vechi:1939 Breb
Nr. topografic:din 448

TEREN Extravilan

Adresa: Jud. Maramures

Nr. Crt	Nr cadastral Nr. topografic	Suprafaţa* (mp)	Observaţii / Referinţe
A1		1.336	Sector cadastral:69 Teren neimprejmuit;

B. Partea II. Proprietari şi acte

Inscrieri privitoare la dreptul de proprietate şi alte drepturi reale		Referinţe
7953 / 14/07/2025		
Act Normativ nr. Legea nr. 7, din 13/03/1996 emis de Parlamentul României;		
B1	Intabulare, drept de PROPRIETATE, dobandit prin Lege, cota actuala 1/1	A1
	1) **NEIDENTIFICAT NEIDENTIFICAT**	
Act Administrativ nr. Adeverința nr. 3930, din 10/07/2025 emis de Primăria comunei Ocna Șugatag;		
B2	Se notează posesia faptică în favoarea lui:	A1
	1) **BLEDEA-BORCA ILEANA**	

C. Partea III. SARCINI .

Inscrieri privind dezmembramintele dreptului de proprietate, drepturi reale de garanţie şi sarcini	Referinţe
NU SUNT	

Document care conține date cu caracter personal, protejat de prevederile Regulamentului (UE) nr. 679/2016 și Legii 190/2018

Anexa Nr. 1 La Partea I

Teren

Nr cadastral	Suprafaţa (mp)*	Observaţii / Referinţe
	1.336	

* Suprafaţa este determinată in planul de proiecţie Stereo 70.

DETALII LINIARE IMOBIL

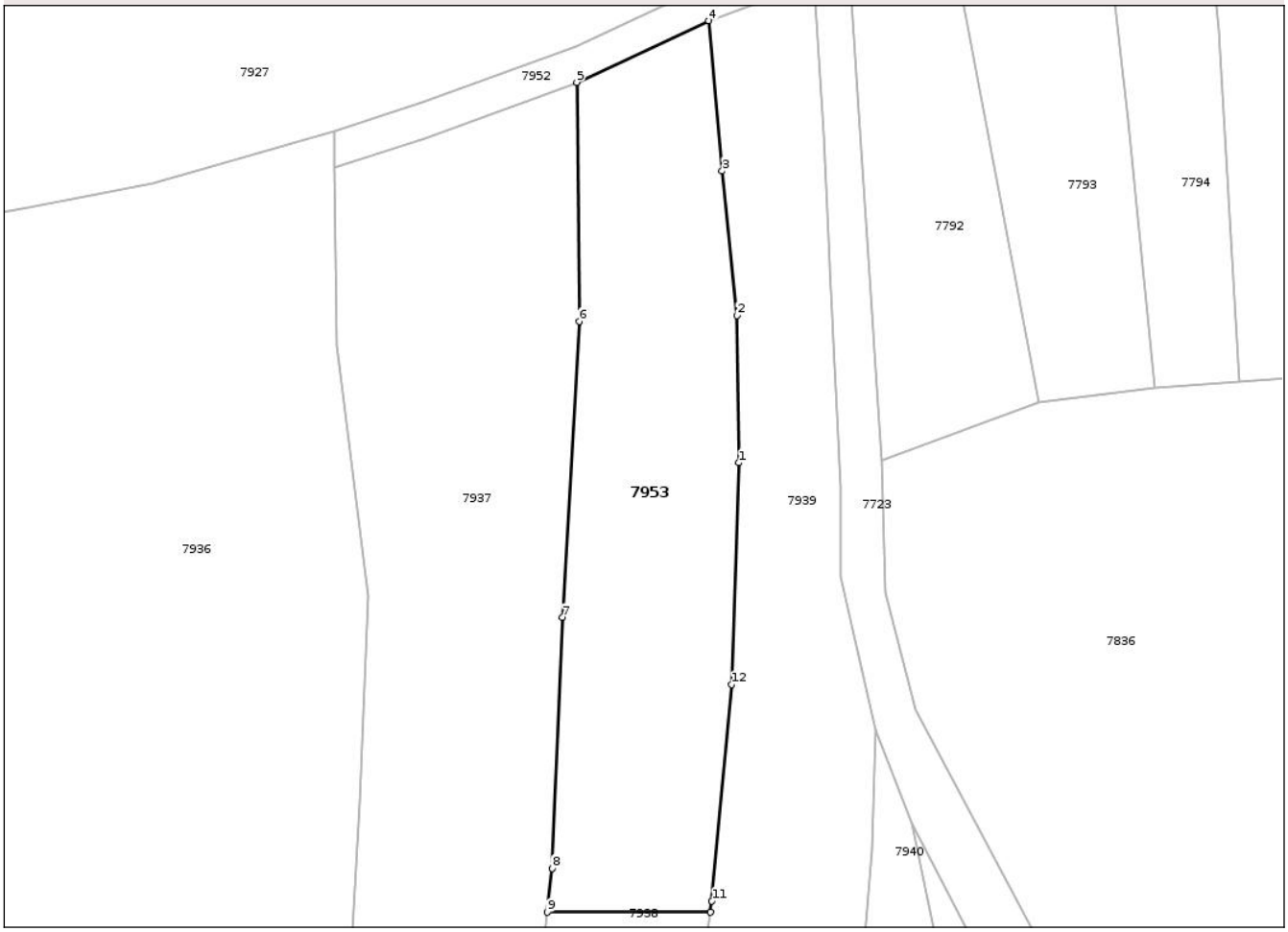

Date referitoare la teren

Crt	Categorie folosință	Intra vilan	Suprafaţa (mp)	Tarla	Parcelă	Nr. topo	Observaţii / Referinţe
1	faneata	NU	1.336	-	-	-	

Lungime Segmente
1) Valorile lungimilor segmentelor sunt obţinute din proiecţie în plan.

Punct început	X / Y	Punct sfârşit	X / Y	Lungime segment (** (m)
1	418.501,31 695.197,2	2	418.501,13 695.211,68	14.481
2	418.501,13 695.211,68	3	418.499,68 695.225,88	14.274
3	418.499,68 695.225,88	4	418.498,368 695.240,672	14.85
4	418.498,368 695.240,672	5	418.485,378 695.234,62	14.331
5	418.485,378 695.234,62	6	418.485,612 695.211,115	23.506

Document care conține date cu caracter personal, protejat de prevederile Regulamentului (UE) nr. 679/2016 și Legii 190/2018

Punct început	X / Y	Punct sfârşit	X / Y	Lungime segment (** (m)
6	418.485,612 695.211,115	7	418.483,983 695.182,016	29.145
7	418.483,983 695.182,016	8	418.482,933 695.157,322	24.716
8	418.482,933 695.157,322	9	418.482,49 695.152,999	4.346
9	418.482,49 695.152,999	10	418.498,541 695.153,028	16.051
10	418.498,541 695.153,028	11	418.498,68 695.154,11	1.091
11	418.498,68 695.154,11	12	418.500,61 695.175,4	21.377
12	418.500,61 695.175,4	1	418.501,31 695.197,2	21.811

** Lungimile segmentelor sunt determinate în planul de proiecţie Stereo 70 şi sunt rotunjite la 1 milimetru.
*** Distanţa dintre puncte este formată din segmente cumulate ce sunt mai mici decât valoarea 1 milimetru.

Document care conține date cu caracter personal, protejat de prevederile Regulamentului (UE) nr. 679/2016 și Legii 190/2018