



DATE DESPRE IMOBILUL NR. 3617

Oficiul de Cadastru și Publicitate Imobiliară MARAMURES
Biroul de Cadastru și Publicitate Imobiliară Dragomirești

A. Partea I. Descrierea imobilului

TEREN Extravilan

Nr. CF vechi:600, 146

Adresa: Jud. Maramures

Nr. Crt	Nr cadastral Nr. topografic	Suprafața* (mp)	Observații / Referințe
A1		7.400	Sector cadastral:47 Teren neimprejmuit; parte din nr. top. 559, 553

B. Partea II. Proprietari și acte

Inscrieri privitoare la dreptul de proprietate și alte drepturi reale		Referințe
3617 / 12/01/2026		
Act Normativ nr. Legea 7, din 13/03/1996 emis de Parlamentul României;		
B1	Intabulare, drept de PROPRIETATE, dobandit prin Lege, cota actuala 1/1 1) NEIDENTIFICAT NEIDENTIFICAT	A1
Act Administrativ nr. Adeverința nr. 3949, din 17/12/2025 emis de Primăria comunei Poienile Izei;		
B2	Se notează posesia faptică în favoarea lui 1) ILIEȘ PETRU	A1

C. Partea III. SARCINI .

Inscrieri privind dezmembramintele dreptului de proprietate, drepturi reale de garanție și sarcini	Referințe
NU SUNT	

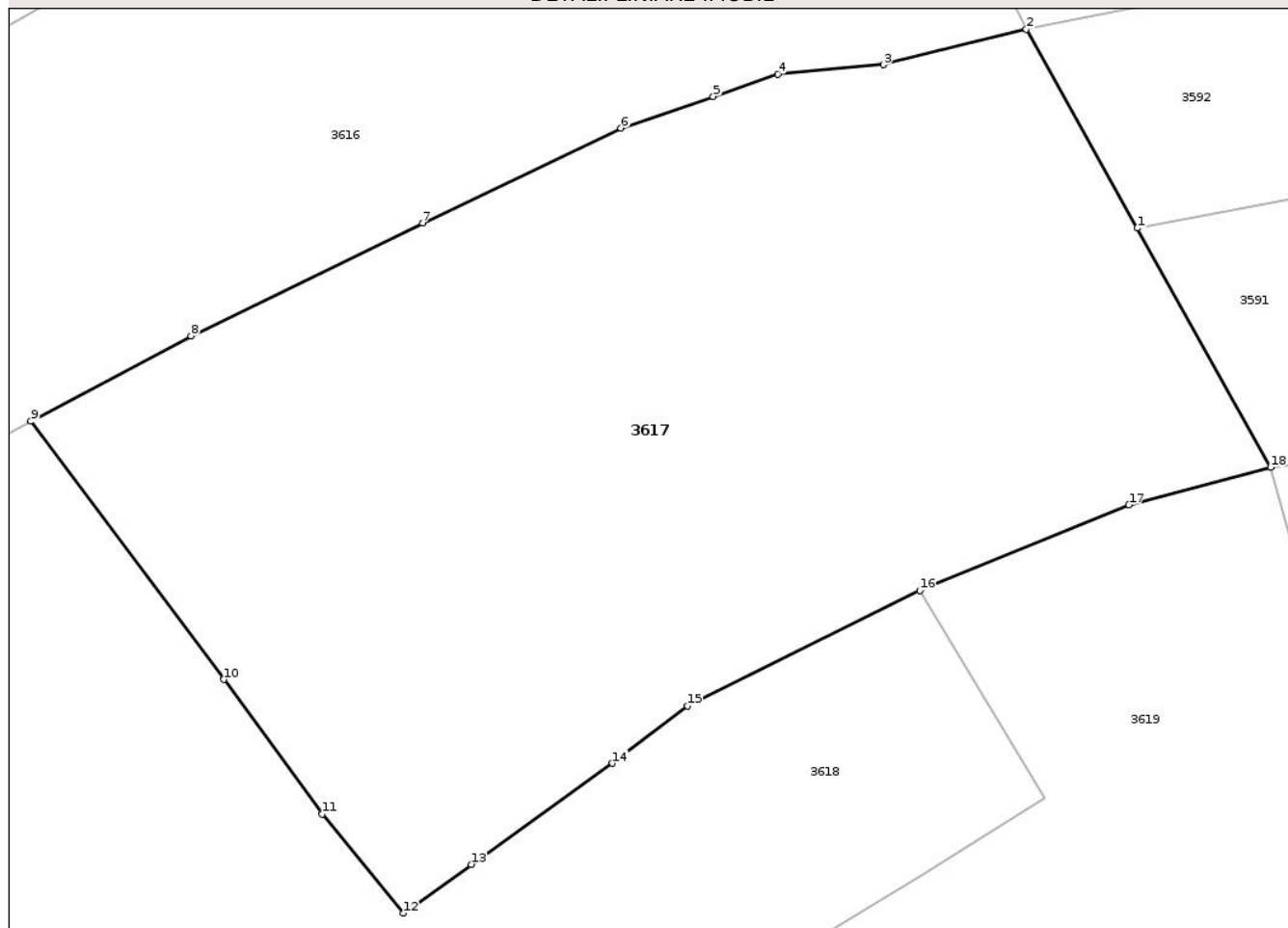
Anexa Nr. 1 La Partea I

Teren

Nr cadastral	Suprafața (mp)*	Observații / Referințe
	7.400	parte din nr. top. 559, 553

* Suprafața este determinată în planul de proiecție Stereo 70.

DETALII LINIARE IMOBIL



Date referitoare la teren

Crt	Categorie folosință	Intra vilan	Suprafața (mp)	Tarla	Parcelă	Nr. topo	Observații / Referințe
1	faneata	NU	3.606	-	-	-	fâneată împădurită
2	faneata	NU	3.794	-	-	-	

Lungime Segmente

1) Valorile lungimilor segmentelor sunt obținute din proiecție în plan.

Punct început	X / Y	Punct sfârșit	X / Y	Lungime segment (** (m)
1	431.136,887 687.770,411	2	431.124,166 687.793,185	26.086
2	431.124,166 687.793,185	3	431.107,767 687.789,125	16.894
3	431.107,767 687.789,125	4	431.095,725 687.788,05	12.09
4	431.095,725 687.788,05	5	431.088,266 687.785,495	7.884

Punct început	X / Y	Punct sfârșit	X / Y	Lungime segment (** (m)
5	431.088,266 687.785,495	6	431.077,708 687.781,878	11.16
6	431.077,708 687.781,878	7	431.054,971 687.770,983	25.213
7	431.054,971 687.770,983	8	431.028,425 687.758,058	29.526
8	431.028,425 687.758,058	9	431.010,049 687.748,289	20.811
9	431.010,049 687.748,289	10	431.032,182 687.718,689	36.96
10	431.032,182 687.718,689	11	431.043,432 687.703,26	19.095
11	431.043,432 687.703,26	12	431.052,738 687.691,931	14.661
12	431.052,738 687.691,931	13	431.060,527 687.697,512	9.582
13	431.060,527 687.697,512	14	431.076,731 687.709,087	19.914
14	431.076,731 687.709,087	15	431.085,324 687.715,658	10.818
15	431.085,324 687.715,658	16	431.111,97 687.728,888	29.749
16	431.111,97 687.728,888	17	431.135,933 687.738,686	25.889
17	431.135,933 687.738,686	18	431.152,188 687.743,019	16.823
18	431.152,188 687.743,019	1	431.136,887 687.770,411	31.376

** Lungimile segmentelor sunt determinate în planul de proiecție Stereo 70 și sunt rotunjite la 1 milimetru.

*** Distanța dintre puncte este formată din segmente cumulate ce sunt mai mici decât valoarea 1 milimetru.



DATE DESPRE IMOBILUL NR. 3644

Oficiul de Cadastru și Publicitate Imobiliară MARAMURES
Biroul de Cadastru și Publicitate Imobiliară Dragomiresti

A. Partea I. Descrierea imobilului

TEREN Extravilan

Nr. CF vechi:1414, 1415

Adresa: Jud. Maramures

Nr. Crt	Nr cadastral Nr. topografic	Suprafața* (mp)	Observații / Referințe
A1		7.946	Sector cadastral:47 Teren neimprejmuit; parte din nr. top. 557/4, 557/5

B. Partea II. Proprietari și acte

Inscrieri privitoare la dreptul de proprietate și alte drepturi reale		Referințe
3644 / 12/01/2026		
Act Normativ nr. Legea 7, din 13/03/1996 emis de Parlamentul României;		
B1	Intabulare, drept de PROPRIETATE, dobandit prin Lege, cota actuala 1/1 1) NEIDENTIFICAT NEIDENTIFICAT	A1
Act Administrativ nr. Adeverința nr. 3974, din 17/12/2025 emis de Primăria comunei Poienile Izei;		
B2	Se notează posesia faptică în favoarea lui 1) ILIEȘ IOAN	A1

C. Partea III. SARCINI .

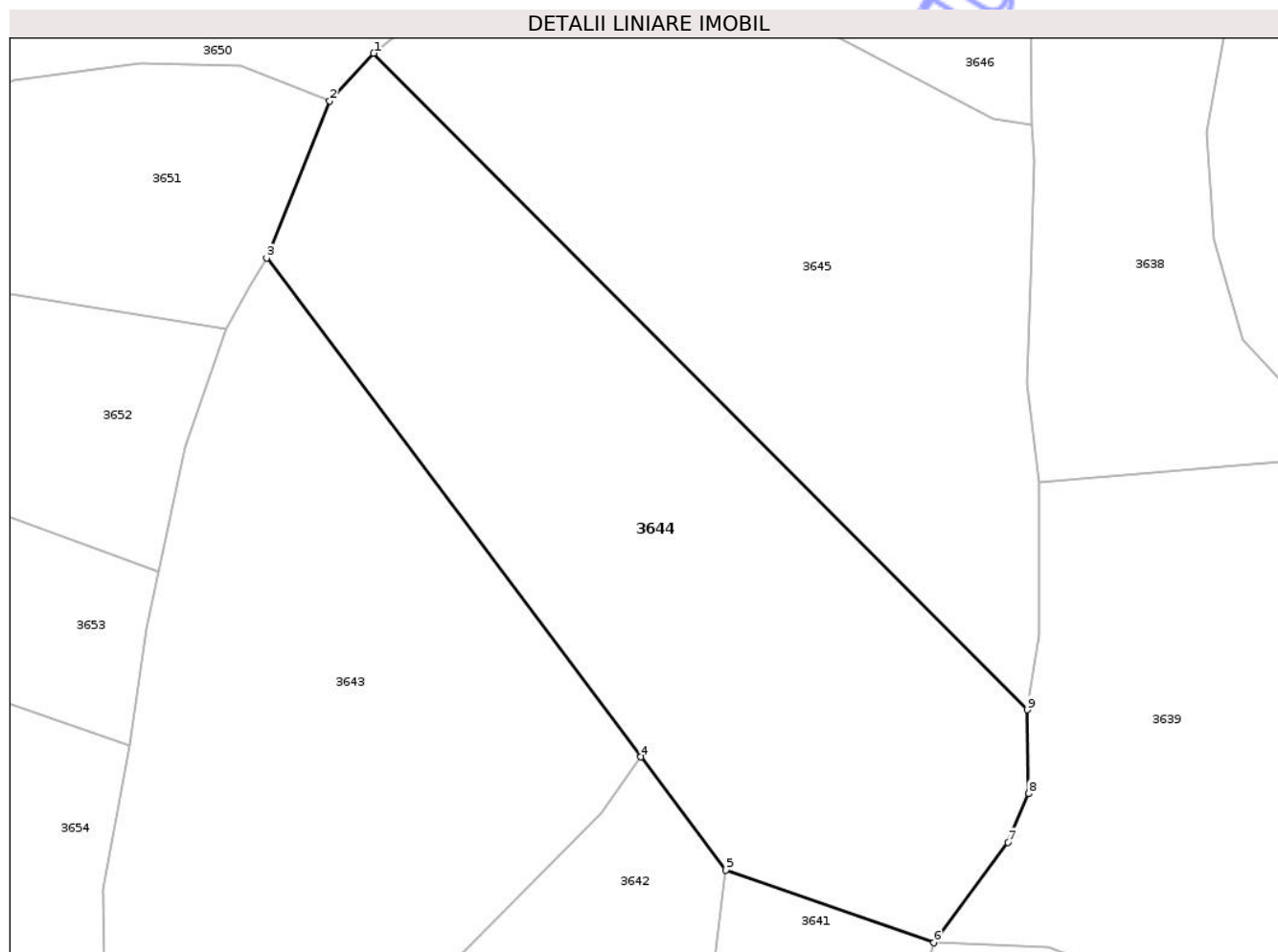
Inscrieri privind dezmembramentele dreptului de proprietate, drepturi reale de garanție și sarcini	Referințe
NU SUNT	

Anexa Nr. 1 La Partea I

Teren

Nr cadastral	Suprafața (mp)*	Observații / Referințe
	7.946	parte din nr. top. 557/4, 557/5

* Suprafața este determinată în planul de proiecție Stereo 70.



Date referitoare la teren

Crt	Categorie folosință	Intra vilan	Suprafața (mp)	Tarla	Parcelă	Nr. topo	Observații / Referințe
1	fâneata	NU	7.946	-	-	-	fâneată împădurită

Lungime Segmente

1) Valorile lungimilor segmentelor sunt obținute din proiecție în plan.

Punct început	X / Y	Punct sfârșit	X / Y	Lungime segment (** (m)
1	430.678,077 687.808,633	2	430.670,478 687.800,352	11.24
2	430.670,478 687.800,352	3	430.659,575 687.773,242	29.22
3	430.659,575 687.773,242	4	430.724,336 687.686,909	107.923
4	430.724,336 687.686,909	5	430.739,027 687.667,324	24.483
5	430.739,027 687.667,324	6	430.775,005 687.654,773	38.104

Punct început	X / Y	Punct sfârșit	X / Y	Lungime segment (** (m)
6	430.775,005 687.654,773	7	430.787,861 687.672,154	21.619
7	430.787,861 687.672,154	8	430.791,455 687.680,582	9.162
8	430.791,455 687.680,582	9	430.791,179 687.695,064	14.485
9	430.791,179 687.695,064	1	430.678,077 687.808,633	160.281

** Lungimile segmentelor sunt determinate în planul de proiecție Stereo 70 și sunt rotunjite la 1 milimetru.

*** Distanța dintre puncte este formată din segmente cumulate ce sunt mai mici decât valoarea 1 milimetru.

Neutilizabil în Circuitul Civil

**DATE DESPRE IMOBILUL NR. 3595**

Oficiul de Cadastru și Publicitate Imobiliară MARAMURES
Biroul de Cadastru și Publicitate Imobiliară Dragomiresti

A. Partea I. Descrierea imobilului

TEREN Extravilan

Nr. CF vechi:259, 1011

Adresa: Jud. Maramures

Nr. Crt	Nr cadastral Nr. topografic	Suprafața* (mp)	Observații / Referințe
A1		7.993	Sector cadastral:47 Teren neimprejmuit; parte din nr. top. 524, 523

B. Partea II. Proprietari și acte

Inscrieri privitoare la dreptul de proprietate și alte drepturi reale		Referințe
3595 / 12/01/2026		
Act Normativ nr. Legea 7, din 13/03/1996 emis de Parlamentul României;		
B1	Intabulare, drept de PROPRIETATE, dobandit prin Lege, cota actuala 1/1 1) NEIDENTIFICAT NEIDENTIFICAT	A1
Act Administrativ nr. Adeverința nr. 3930, din 17/12/2025 emis de Primăria comunei Poienile Izei;		
B2	Se notează posesia faptică în favoarea lui 1) TOMȘA ILIE	A1

C. Partea III. SARCINI .

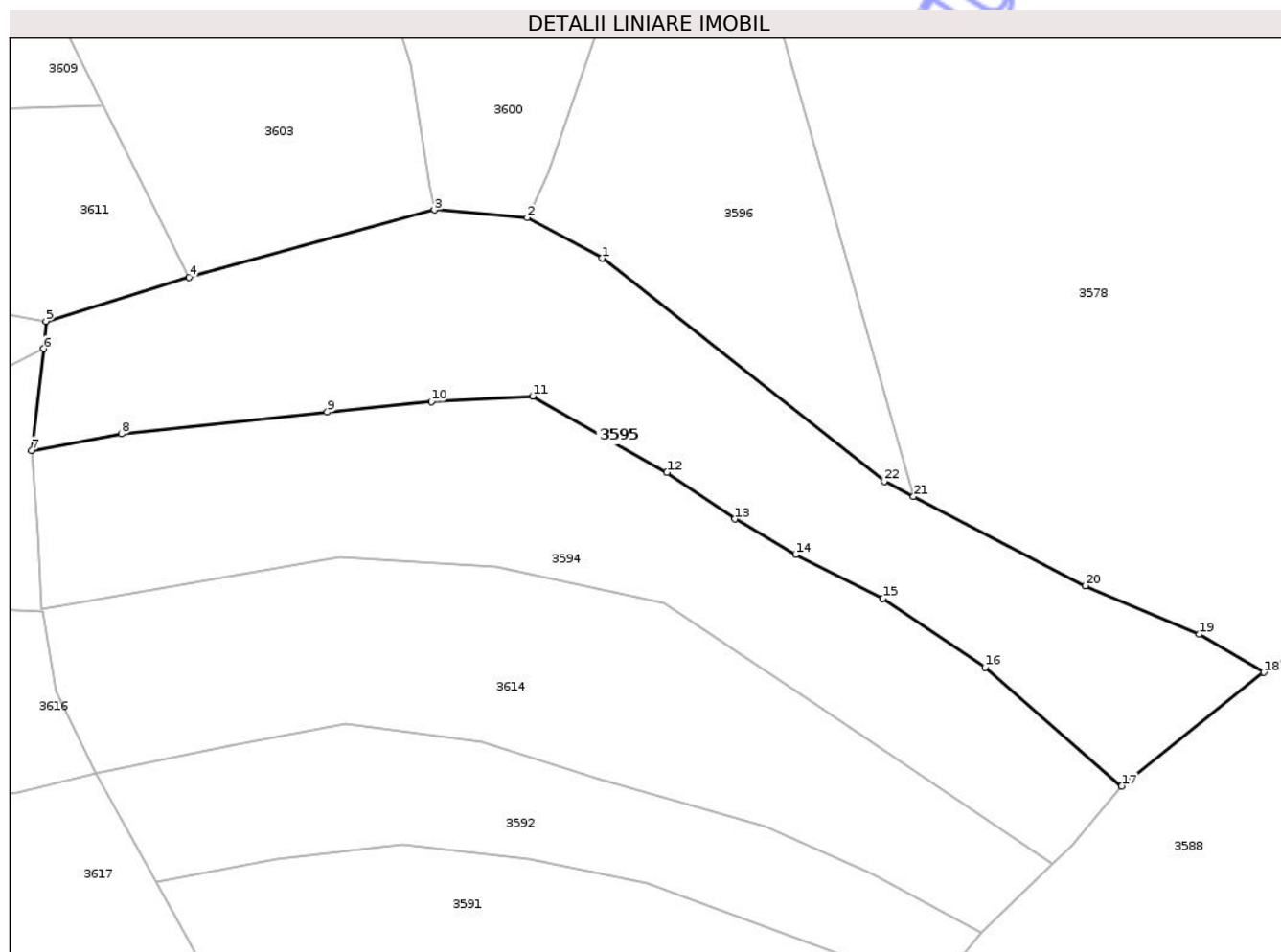
Inscrieri privind dezmembramintele dreptului de proprietate, drepturi reale de garanție și sarcini	Referințe
NU SUNT	

Anexa Nr. 1 La Partea I

Teren

Nr cadastral	Suprafața (mp)*	Observații / Referințe
	7.993	parte din nr. top. 524, 523

* Suprafața este determinată în planul de proiecție Stereo 70.



Date referitoare la teren

Crt	Categorie folosință	Intra vilan	Suprafața (mp)	Tarla	Parcelă	Nr. topo	Observații / Referințe
1	faneata	NU	7.993	-	-	-	fâneată împădurită

Lungime Segmente

1) Valorile lungimilor segmentelor sunt obținute din proiecție în plan.

Punct început	X / Y	Punct sfârșit	X / Y	Lungime segment (** (m)
1	431.230,051 687.900,729	2	431.214,446 687.909,216	17.764
3	431.195,021 687.910,83	4	431.143,687 687.896,799	53.217
5	431.113,775 687.887,597	6	431.113,345 687.881,821	5.792
7	431.110,766 687.860,588	8	431.129,538 687.864,011	19.082
9	431.172,578 687.868,611	10	431.194,367 687.870,78	21.897

Punct început	X / Y	Punct sfârșit	X / Y	Lungime segment (** (m)
2	431.214,446 687.909,216	3	431.195,021 687.910,83	19.492
4	431.143,687 687.896,799	5	431.113,775 687.887,597	31.295
6	431.113,345 687.881,821	7	431.110,766 687.860,588	21.389
8	431.129,538 687.864,011	9	431.172,578 687.868,611	43.285
10	431.194,367 687.870,78	11	431.215,576 687.871,949	21.241

Punct început	X / Y	Punct sfârșit	X / Y	Lungime segment (** (m)
11	431.215,576 687.871,949	12	431.243,642 687.855,998	32.282
13	431.257,855 687.846,234	14	431.270,551 687.838,778	14.723
15	431.288,805 687.829,633	16	431.310,149 687.815,273	25.725
17	431.338,722 687.790,435	18	431.368,461 687.814,174	38.052
19	431.354,943 687.822,12	20	431.331,15 687.832,29	25.875
21	431.295,222 687.850,951	22	431.289,062 687.854,15	6.941

Punct început	X / Y	Punct sfârșit	X / Y	Lungime segment (** (m)
12	431.243,642 687.855,998	13	431.257,855 687.846,234	17.244
14	431.270,551 687.838,778	15	431.288,805 687.829,633	20.417
16	431.310,149 687.815,273	17	431.338,722 687.790,435	37.86
18	431.368,461 687.814,174	19	431.354,943 687.822,12	15.68
20	431.331,15 687.832,29	21	431.295,222 687.850,951	40.485
22	431.289,062 687.854,15	1	431.230,051 687.900,729	75.179

** Lungimile segmentelor sunt determinate în planul de proiecție Stereo 70 și sunt rotunjite la 1 milimetru.

*** Distanța dintre puncte este formată din segmente cumulate ce sunt mai mici decât valoarea 1 milimetru.

Neutilizabil în Cămin Civil



DATE DESPRE IMOBILUL NR. 3607

Oficiul de Cadastru și Publicitate Imobiliară MARAMURES
Biroul de Cadastru și Publicitate Imobiliară Dragomiresti

A. Partea I. Descrierea imobilului

TEREN Extravilan

Nr. CF vechi:934

Adresa: Jud. Maramures

Nr. Crt	Nr cadastral Nr. topografic	Suprafața* (mp)	Observații / Referințe
A1		6.266	Sector cadastral:47 Teren neimprejmuit; parte din nr. top. 568

B. Partea II. Proprietari și acte

Inscrieri privitoare la dreptul de proprietate și alte drepturi reale		Referințe
3607 / 12/01/2026		
Act Normativ nr. Legea 7, din 13/03/1996 emis de Parlamentul României;		
B1	Intabulare, drept de PROPRIETATE, dobandit prin Lege, cota actuala 1/1 1) NEIDENTIFICAT NEIDENTIFICAT	A1
Act Administrativ nr. Adeverința nr. 3939, din 17/12/2025 emis de Primăria comunei Poienile Izei;		
B2	Se notează posesia faptică în favoarea lui 1) MUNTEAN VASILICĂ	A1

C. Partea III. SARCINI .

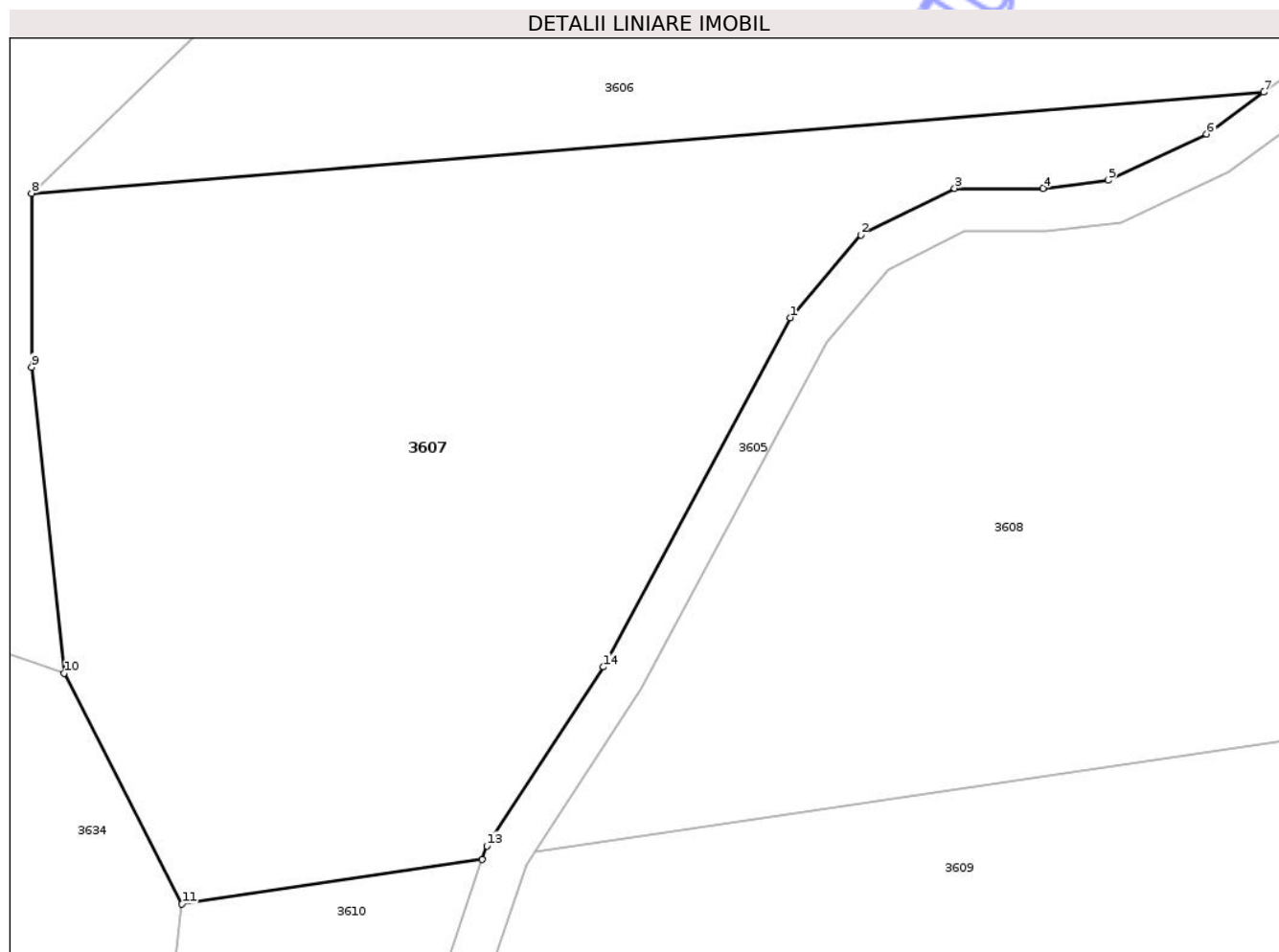
Inscrieri privind dezmembramintele dreptului de proprietate, drepturi reale de garanție și sarcini	Referințe
NU SUNT	

Anexa Nr. 1 La Partea I

Teren

Nr cadastral	Suprafața (mp)*	Observații / Referințe
	6.266	parte din nr. top. 568

* Suprafața este determinată în planul de proiecție Stereo 70.



Date referitoare la teren

Crt	Categorie folosință	Intra vilan	Suprafața (mp)	Tarla	Parcelă	Nr. topo	Observații / Referințe
1	fâneata	NU	6.266	-	-	-	fâneată împădurită

Lungime Segmente

1) Valorile lungimilor segmentelor sunt obținute din proiecție în plan.

Punct început	X / Y	Punct sfârșit	X / Y	Lungime segment (** (m)
1	430.956,922 688.024,102	2	430.965,046 688.033,633	12.524
2	430.965,046 688.033,633	3	430.975,849 688.038,996	12.061
3	430.975,849 688.038,996	4	430.986,053 688.038,996	10.204
4	430.986,053 688.038,996	5	430.993,578 688.039,933	7.583
5	430.993,578 688.039,933	6	431.004,885 688.045,244	12.492

Punct început	X / Y	Punct sfârșit	X / Y	Lungime segment (** (m)
6	431.004,885 688.045,244	7	431.011,472 688.050,06	8.159
7	431.011,472 688.050,06	8	430.869,552 688.038,425	142.396
8	430.869,552 688.038,425	9	430.869,552 688.018,417	20.008
9	430.869,552 688.018,417	10	430.873,312 687.983,197	35.42
10	430.873,312 687.983,197	11	430.886,876 687.956,639	29.821
11	430.886,876 687.956,639	12	430.921,469 687.961,749	34.969
12	430.921,469 687.961,749	13	430.922,0 687.963,305	1.644
13	430.922,0 687.963,305	14	430.935,407 687.983,904	24.578
14	430.935,407 687.983,904	1	430.956,922 688.024,102	45.594

** Lungimile segmentelor sunt determinate în planul de proiecție Stereo 70 și sunt rotunjite la 1 milimetru.

*** Distanța dintre puncte este formată din segmente cumulate ce sunt mai mici decât valoarea 1 milimetru.

**DATE DESPRE IMOBILUL NR. 3619**

Oficiul de Cadastru și Publicitate Imobiliară MARAMURES
Biroul de Cadastru și Publicitate Imobiliară Dragomiresti

A. Partea I. Descrierea imobilului

TEREN Extravilan

Nr. CF vechi:33, 539

Adresa: Jud. Maramures

Nr. Crt	Nr cadastral Nr. topografic	Suprafața* (mp)	Observații / Referințe
A1		8.313	Sector cadastral:47 Teren neimprejmuit; parte din nr. top. 472, 473

B. Partea II. Proprietari și acte

Inscrieri privitoare la dreptul de proprietate și alte drepturi reale		Referințe
3619 / 12/01/2026		
Act Normativ nr. Legea 7, din 13/03/1996 emis de Parlamentul României;		
B1	Intabulare, drept de PROPRIETATE, dobândit prin Lege, cota actuala 1/1 1) NEIDENTIFICAT NEIDENTIFICAT	A1
Act Administrativ nr. Adeverința nr. 3951, din 17/12/2025 emis de Primăria comunei Poienile Izei;		
B2	Se notează posesia faptică în favoarea lui 1) BILȚ MIHAI	A1

C. Partea III. SARCINI .

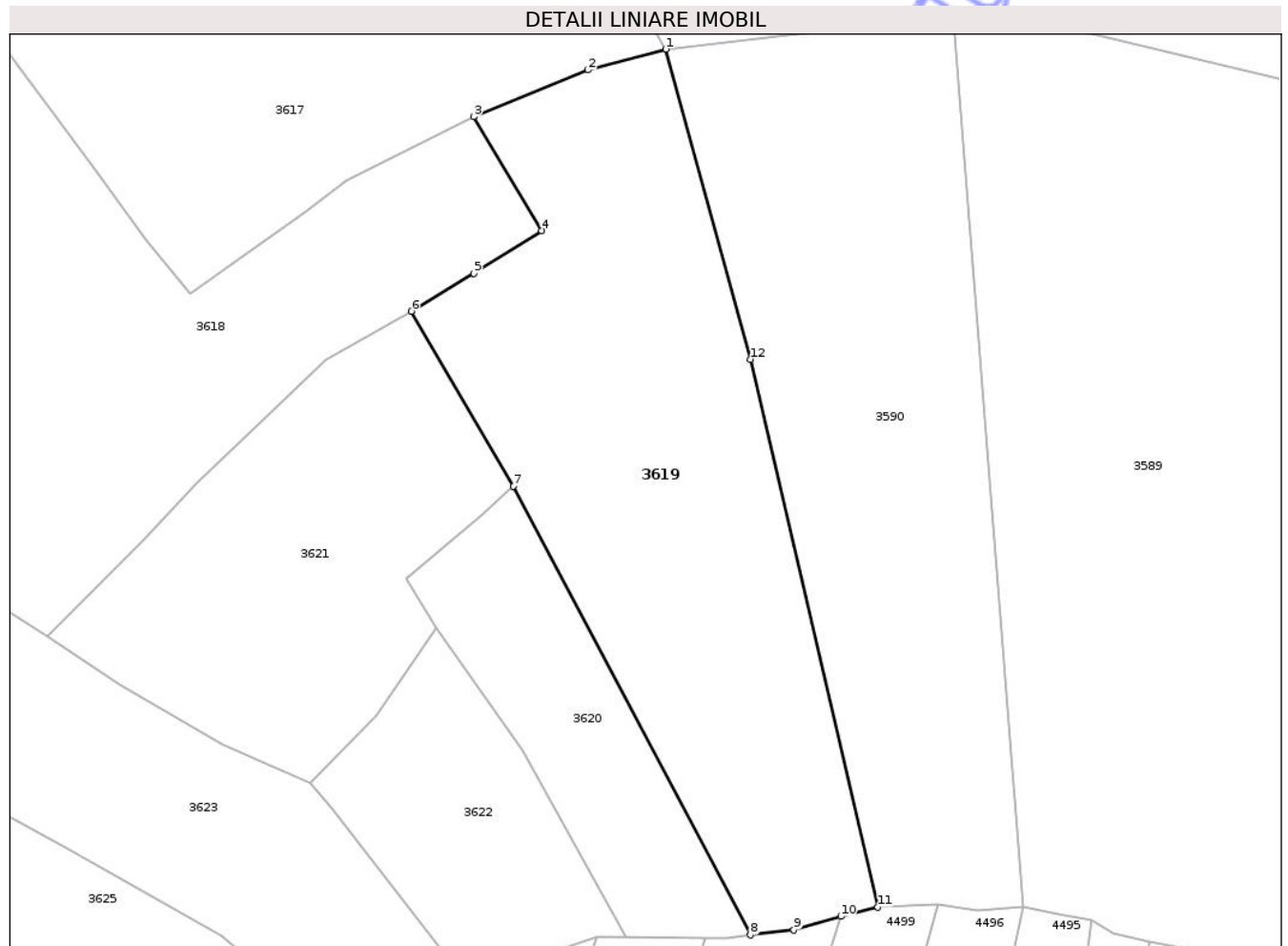
Inscrieri privind dezmembramintele dreptului de proprietate, drepturi reale de garanție și sarcini	Referințe
NU SUNT	

Anexa Nr. 1 La Partea I

Teren

Nr cadastral	Suprafața (mp)*	Observații / Referințe
	8.313	parte din nr. top. 472, 473

* Suprafața este determinată în planul de proiecție Stereo 70.



Date referitoare la teren

Crt	Categorie folosință	Intra vilan	Suprafața (mp)	Tarla	Parcelă	Nr. topo	Observații / Referințe
1	faneata	NU	4.680	-	-	-	fâneată împădurită
2	faneata	NU	3.633	-	-	-	

Lungime Segmente

1) Valorile lungimilor segmentelor sunt obținute din proiecție în plan.

Punct început	X / Y	Punct sfârșit	X / Y	Lungime segment (** (m)
1	431.152,188 687.743,019	2	431.135,933 687.738,686	16.823
2	431.135,933 687.738,686	3	431.111,97 687.728,888	25.889
3	431.111,97 687.728,888	4	431.126,25 687.705,095	27.75
4	431.126,25 687.705,095	5	431.112,074 687.696,145	16.765

Punct început	X / Y	Punct sfârșit	X / Y	Lungime segment (** (m)
5	431.112,074 687.696,145	6	431.098,954 687.688,232	15.322
6	431.098,954 687.688,232	7	431.120,26 687.651,678	42.31
7	431.120,26 687.651,678	8	431.169,883 687.557,898	106.1
8	431.169,883 687.557,898	9	431.179,029 687.558,971	9.208
9	431.179,029 687.558,971	10	431.188,865 687.561,78	10.229
10	431.188,865 687.561,78	11	431.196,564 687.563,746	7.946
11	431.196,564 687.563,746	12	431.169,962 687.678,208	117.513
12	431.169,962 687.678,208	1	431.152,188 687.743,019	67.204

** Lungimile segmentelor sunt determinate în planul de proiecție Stereo 70 și sunt rotunjite la 1 milimetru.

*** Distanța dintre puncte este formată din segmente cumulate ce sunt mai mici decât valoarea 1 milimetru.

**DATE DESPRE IMOBILUL NR. 3636**

Oficiul de Cadastru și Publicitate Imobiliară MARAMURES
Biroul de Cadastru și Publicitate Imobiliară Dragomiresti

A. Partea I. Descrierea imobilului

TEREN Extravilan

Nr. CF vechi:1807, 1963

Adresa: Jud. Maramures

Nr. Crt	Nr cadastral Nr. topografic	Suprafața* (mp)	Observații / Referințe
A1		4.335	Sector cadastral:47 Teren neimprejmuit; parte din nr. top. 569, 570

B. Partea II. Proprietari și acte

Inscrieri privitoare la dreptul de proprietate și alte drepturi reale		Referințe
3636 / 12/01/2026		
Act Normativ nr. Legea 7, din 13/03/1996 emis de Parlamentul României;		
B1	Intabulare, drept de PROPRIETATE, dobandit prin Lege, cota actuala 1/1 1) NEIDENTIFICAT NEIDENTIFICAT	A1
Act Administrativ nr. Adeverința nr. 3966, din 17/12/2025 emis de Primăria comunei Poienile Izei;		
B2	Se notează posesia faptică în favoarea lui 1) PAROHIA ORTODOXĂ ROMÂNĂ POIENILE IZEI, CIF:7875860	A1

C. Partea III. SARCINI .

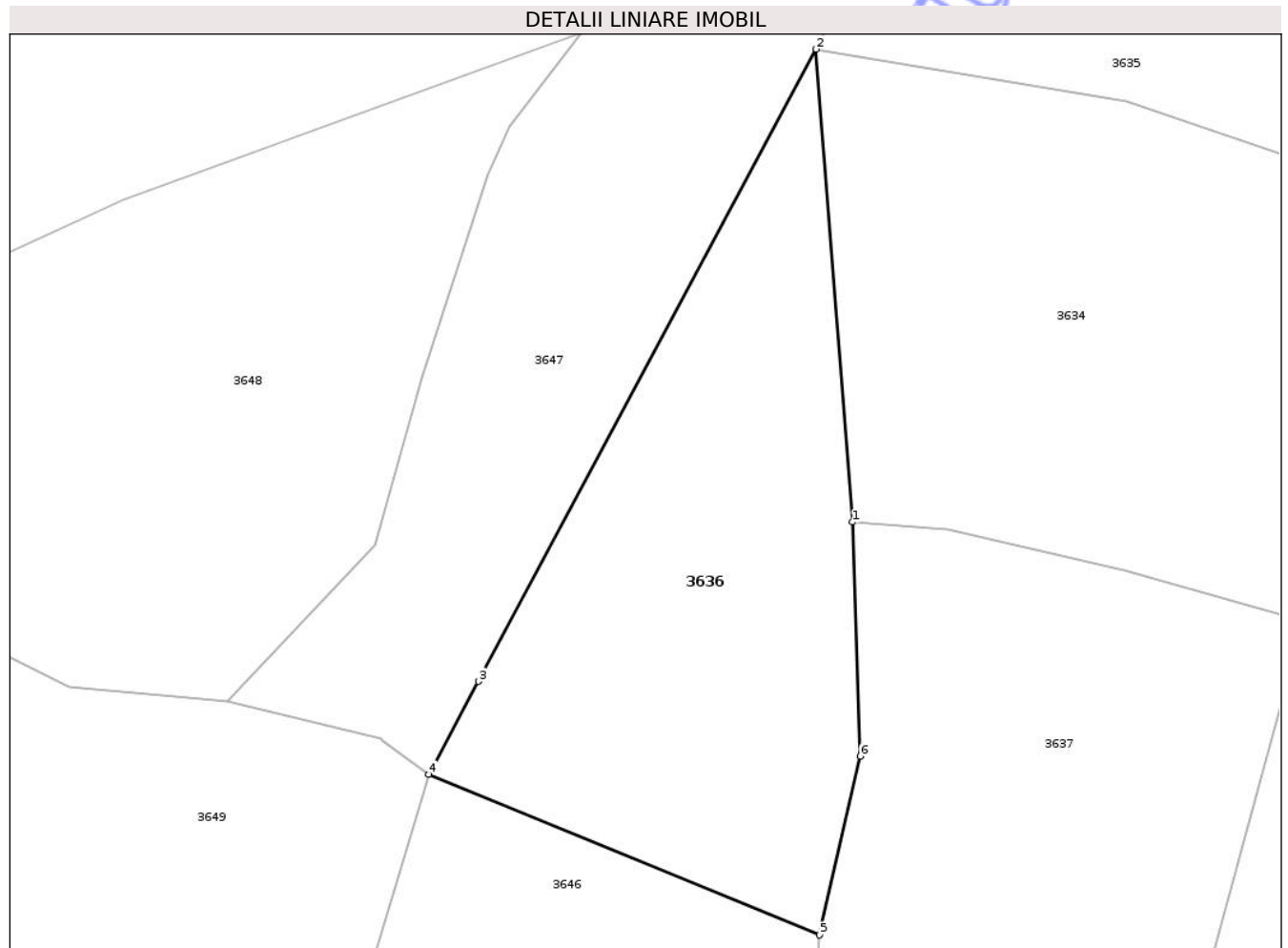
Inscrieri privind dezmembramentele dreptului de proprietate, drepturi reale de garanție și sarcini	Referințe
NU SUNT	

Anexa Nr. 1 La Partea I

Teren

Nr cadastral	Suprafața (mp)*	Observații / Referințe
	4.335	parte din nr. top. 569, 570

* Suprafața este determinată în planul de proiecție Stereo 70.



Date referitoare la teren

Crt	Categorie folosință	Intra vilan	Suprafața (mp)	Tarla	Parcelă	Nr. topo	Observații / Referințe
1	faneata	NU	4.335	-	-	-	fâneată împădurită

Lungime Segmente

1) Valorile lungimilor segmentelor sunt obținute din proiecție în plan.

Punct început	X / Y	Punct sfârșit	X / Y	Lungime segment (** (m)
1	430.796,589 687.932,382	2	430.791,152 688.003,119	70.946
2	430.791,152 688.003,119	3	430.740,587 687.908,55	107.239
3	430.740,587 687.908,55	4	430.733,171 687.894,617	15.784
4	430.733,171 687.894,617	5	430.791,71 687.870,624	63.265
5	430.791,71 687.870,624	6	430.797,769 687.897,379	27.432

Punct început	X / Y	Punct sfârșit	X / Y	Lungime segment (** (m)
6	430.797,769 687.897,379	1	430.796,589 687.932,382	35.023

** Lungimile segmentelor sunt determinate în planul de proiecție Stereo 70 și sunt rotunjite la 1 milimetru.

*** Distanța dintre puncte este formată din segmente cumulate ce sunt mai mici decât valoarea 1 milimetru.

Neutilizabil în Circuitul Civil



DATE DESPRE IMOBILUL NR. 3602

Oficiul de Cadastru și Publicitate Imobiliară MARAMURES
Biroul de Cadastru și Publicitate Imobiliară Dragomiresti

A. Partea I. Descrierea imobilului

TEREN Extravilan

Nr. CF vechi:934

Adresa: Jud. Maramures

Nr. Crt	Nr cadastral Nr. topografic	Suprafața* (mp)	Observații / Referințe
A1		3.443	Sector cadastral:47 Teren neimprejmuit; parte din nr. top. 568

B. Partea II. Proprietari și acte

Inscrieri privitoare la dreptul de proprietate și alte drepturi reale		Referințe
3602 / 12/01/2026		
Act Normativ nr. Legea 7, din 13/03/1996 emis de Parlamentul României;		
B1	Intabulare, drept de PROPRIETATE, dobandit prin Lege, cota actuala 1/1 1) NEIDENTIFICAT NEIDENTIFICAT	A1
Act Administrativ nr. Adeverința nr. 3937, din 17/12/2025 emis de Primăria comunei Poienile Izei;		
B2	Se notează posesia faptică în favoarea lui 1) NAN IOAN	A1

C. Partea III. SARCINI .

Inscrieri privind dezmembramentele dreptului de proprietate, drepturi reale de garanție și sarcini	Referințe
NU SUNT	

Anexa Nr. 1 La Partea I

Teren

Nr cadastral	Suprafața (mp)*	Observații / Referințe
	3.443	parte din nr. top. 568

* Suprafața este determinată în planul de proiecție Stereo 70.



Date referitoare la teren

Crt	Categorie folosință	Intra vilan	Suprafața (mp)	Tarla	Parcelă	Nr. topo	Observații / Referințe
1	fâneata	NU	3.443	-	-	-	fâneată împădurită

Lungime Segmente

1) Valorile lungimilor segmentelor sunt obținute din proiecție în plan.

Punct început	X / Y	Punct sfârșit	X / Y	Lungime segment (** (m)
1	431.111,454 688.101,144	2	431.105,111 688.124,064	23.781
2	431.105,111 688.124,064	3	431.090,184 688.164,05	42.681
3	431.090,184 688.164,05	4	431.076,848 688.198,069	36.54
4	431.076,848 688.198,069	5	431.044,698 688.185,024	34.696
5	431.044,698 688.185,024	6	431.078,786 688.095,544	95.754

Punct început	X / Y	Punct sfârșit	X / Y	Lungime segment (** (m)
6	431.078,786 688.095,544	1	431.111,454 688.101,144	33.145

** Lungimile segmentelor sunt determinate în planul de proiecție Stereo 70 și sunt rotunjite la 1 milimetru.

*** Distanța dintre puncte este formată din segmente cumulate ce sunt mai mici decât valoarea 1 milimetru.

Neutilizabil în Circuitul Civil

**DATE DESPRE IMOBILUL NR. 3560**

Oficiul de Cadastru și Publicitate Imobiliară MARAMURES
Biroul de Cadastru și Publicitate Imobiliară Dragomiresti

A. Partea I. Descrierea imobilului

TEREN Extravilan

Nr. CF vechi:814

Adresa: Jud. Maramures

Nr. Crt	Nr cadastral Nr. topografic	Suprafața* (mp)	Observații / Referințe
A1		6.152	Sector cadastral:47 Teren neimprejmuit; parte din nr. top. 519

B. Partea II. Proprietari și acte

Inscrieri privitoare la dreptul de proprietate și alte drepturi reale		Referințe
3560 / 12/01/2026		
Act Notarial nr. Certificat de Moștenitor nr. 25, din 12/05/2020 emis de NP Butnaru constantin-Neculai;		
B1	Intabulare, drept de PROPRIETATE cu titlu de drept moștenire, dobandit prin Succesiune, cota actuala 1/1 1) SAS IOAN	A1

C. Partea III. SARCINI .

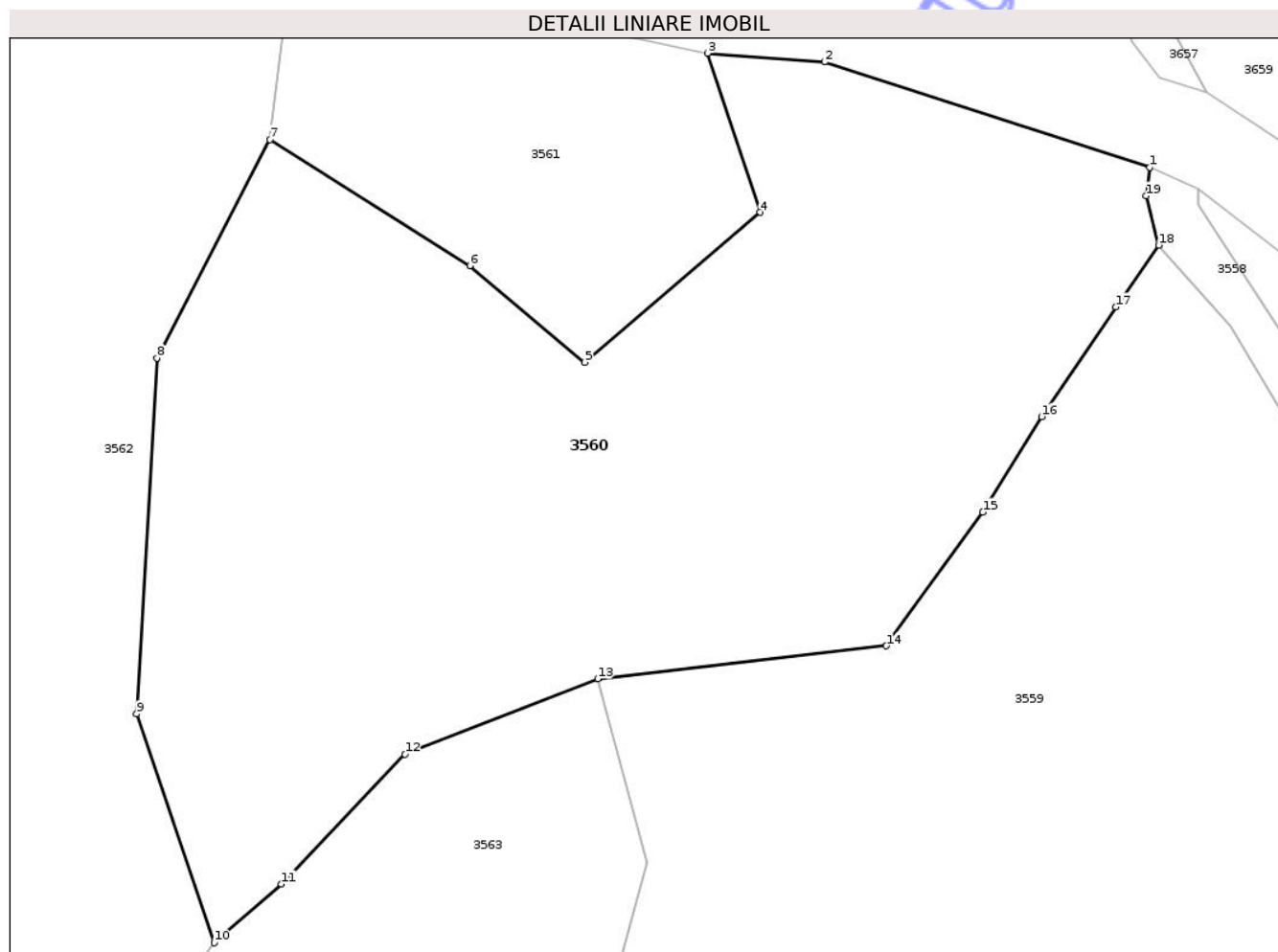
Inscrieri privind dezmembramintele dreptului de proprietate, drepturi reale de garanție și sarcini	Referințe
NU SUNT	

Anexa Nr. 1 La Partea I

Teren

Nr cadastral	Suprafața (mp)*	Observații / Referințe
	6.152	parte din nr. top. 519

* Suprafața este determinată în planul de proiecție Stereo 70.



Date referitoare la teren

Crt	Categorie folosință	Intra vilan	Suprafața (mp)	Tarla	Parcelă	Nr. topo	Observații / Referințe
1	faneata	NU	5.000	-	Valea Bichii	-	
2	faneata	NU	1.152	-	Valea Bichii	-	fâneată împădurită

Lungime Segmente

1) Valorile lungimilor segmentelor sunt obținute din proiecție în plan.

Punct început	X / Y	Punct sfârșit	X / Y	Lungime segment (** (m)
1	431.787,413 688.492,631	2	431.750,314 688.504,642	38.995
2	431.750,314 688.504,642	3	431.736,938 688.505,643	13.414
3	431.736,938 688.505,643	4	431.742,931 688.487,51	19.098
4	431.742,931 688.487,51	5	431.722,956 688.470,422	26.287

Punct început	X / Y	Punct sfârșit	X / Y	Lungime segment (** (m)
5	431.722,956 688.470,422	6	431.709,837 688.481,433	17.127
6	431.709,837 688.481,433	7	431.687,035 688.495,807	26.955
7	431.687,035 688.495,807	8	431.674,121 688.470,894	28.061
8	431.674,121 688.470,894	9	431.671,831 688.430,334	40.625
9	431.671,831 688.430,334	10	431.680,684 688.404,231	27.563
10	431.680,684 688.404,231	11	431.688,319 688.410,916	10.148
11	431.688,319 688.410,916	12	431.702,46 688.425,719	20.472
12	431.702,46 688.425,719	13	431.724,426 688.434,319	23.589
13	431.724,426 688.434,319	14	431.757,358 688.438,078	33.146
14	431.757,358 688.438,078	15	431.768,358 688.453,319	18.796
15	431.768,358 688.453,319	16	431.775,061 688.464,208	12.787
16	431.775,061 688.464,208	17	431.783,542 688.476,711	15.108
17	431.783,542 688.476,711	18	431.788,411 688.483,756	8.564
18	431.788,411 688.483,756	19	431.786,986 688.489,388	5.809
19	431.786,986 688.489,388	1	431.787,413 688.492,631	3.271

** Lungimile segmentelor sunt determinate în planul de proiecție Stereo 70 și sunt rotunjite la 1 milimetru.

*** Distanța dintre puncte este formată din segmente cumulate ce sunt mai mici decât valoarea 1 milimetru.

**DATE DESPRE IMOBILUL NR. 3953**

Oficiul de Cadastru și Publicitate Imobiliară MARAMURES
Biroul de Cadastru și Publicitate Imobiliară Dragomiresti

A. Partea I. Descrierea imobilului

TEREN Extravilan

Nr. CF vechi:229

Adresa: Jud. Maramures

Nr. Crt	Nr cadastral Nr. topografic	Suprafața* (mp)	Observații / Referințe
A1		4.572	Sector cadastral:47 Teren neimprejmuit; parte din număr topografic 518

B. Partea II. Proprietari și acte

Inscrieri privitoare la dreptul de proprietate și alte drepturi reale		Referințe
3953 / 10/12/2025		
Act Normativ nr. Legea 7, din 13/03/1996 emis de Parlamentul României;		
B1	Inscrierea posesiei, drept de PROPRIETATE, dobandit prin Lege, cota actuala 1/1 1) NEIDENTIFICAT NEIDENTIFICAT	A1
Act Normativ nr. Legea 7, din 13/03/1996 emis de Parlamentul Romaniei (art. 13);		
B2	se notează mențiunea proprietar neidentificat în baza art.13 alin. 15 din Legea 7/1996	A1

C. Partea III. SARCINI .

Inscrieri privind dezmembramintele dreptului de proprietate, drepturi reale de garanție și sarcini		Referințe
NU SUNT		

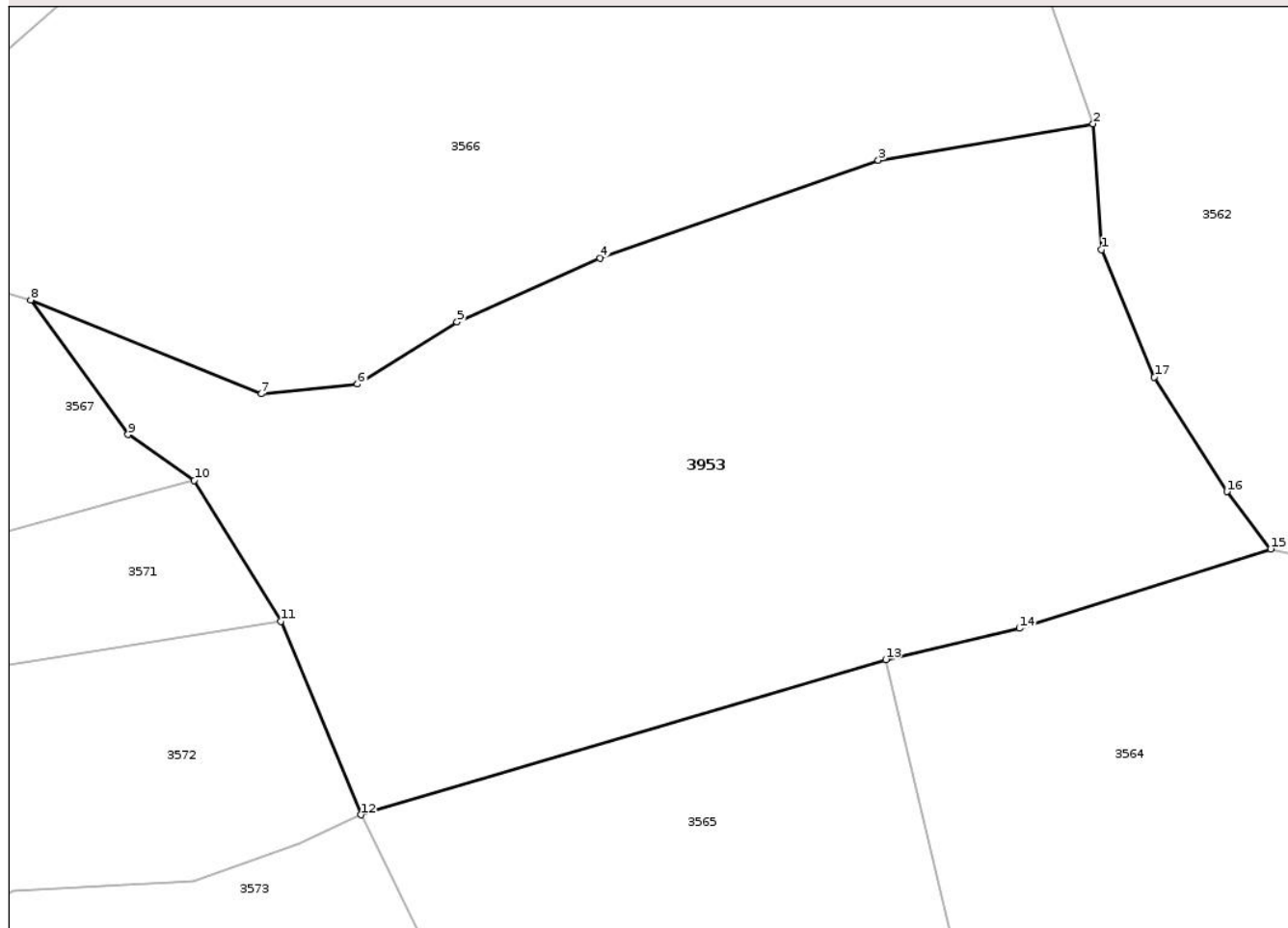
Anexa Nr. 1 La Partea I

Teren

Nr cadastral	Suprafața (mp)*	Observații / Referințe
	4.572	parte din număr topografic 518

* Suprafața este determinată în planul de proiecție Stereo 70.

DETALII LINIARE IMOBIL



Date referitoare la teren

Crt	Categorie folosință	Intra vilan	Suprafața (mp)	Tarla	Parcelă	Nr. topo	Observații / Referințe
1	faneata	NU	4.572	-	-	-	

Lungime Segmente

1) Valorile lungimilor segmentelor sunt obținute din proiecție în plan.

Punct început	X / Y	Punct sfârșit	X / Y	Lungime segment (** (m)
1	431.615,009 688.416,765	2	431.614,161 688.429,632	12.895
2	431.614,161 688.429,632	3	431.592,176 688.425,894	22.301
3	431.592,176 688.425,894	4	431.563,716 688.415,903	30.163
4	431.563,716 688.415,903	5	431.549,089 688.409,362	16.023
5	431.549,089 688.409,362	6	431.538,914 688.403,001	12.0

Punct început	X / Y	Punct sfârșit	X / Y	Lungime segment (** (m)
6	431.538,914 688.403,001	7	431.529,049 688.402,011	9.915
7	431.529,049 688.402,011	8	431.505,482 688.411,605	25.445
8	431.505,482 688.411,605	9	431.515,407 688.397,842	16.968
9	431.515,407 688.397,842	10	431.522,197 688.393,151	8.253
10	431.522,197 688.393,151	11	431.531,033 688.378,74	16.904
11	431.531,033 688.378,74	12	431.539,271 688.358,967	21.42
12	431.539,271 688.358,967	13	431.592,941 688.374,843	55.969
13	431.592,941 688.374,843	14	431.606,61 688.378,038	14.037
14	431.606,61 688.378,038	15	431.632,326 688.386,153	26.966
15	431.632,326 688.386,153	16	431.627,837 688.392,014	7.383
16	431.627,837 688.392,014	17	431.620,427 688.403,737	13.869
17	431.620,427 688.403,737	1	431.615,009 688.416,765	14.11

** Lungimile segmentelor sunt determinate în planul de proiecție Stereo 70 și sunt rotunjite la 1 milimetru.

*** Distanța dintre puncte este formată din segmente cumulate ce sunt mai mici decât valoarea 1 milimetru.



DATE DESPRE IMOBILUL NR. 3634

Oficiul de Cadastru și Publicitate Imobiliară MARAMURES
Biroul de Cadastru și Publicitate Imobiliară Dragomiresti

A. Partea I. Descrierea imobilului

TEREN Extravilan

Nr. CF vechi:1807, 1963

Adresa: Jud. Maramures

Nr. Crt	Nr cadastral Nr. topografic	Suprafața* (mp)	Observații / Referințe
A1		6.140	Sector cadastral:47 Teren neimprejmuit; parte din nr. top. 569, 570

B. Partea II. Proprietari și acte

Inscrieri privitoare la dreptul de proprietate și alte drepturi reale		Referințe
3634 / 12/01/2026		
Act Normativ nr. Legea 7, din 13/03/1996 emis de Parlamentul României;		
B1	Intabulare, drept de PROPRIETATE, dobandit prin Lege, cota actuala 1/1 1) NEIDENTIFICAT NEIDENTIFICAT	A1
Act Administrativ nr. Adeverința nr. 3964, din 17/12/2025 emis de Primăria comunei Poienile Izei;		
B2	Se notează posesia faptică în favoarea lui 1) PETREUȘ PETRU-IOAN	A1

C. Partea III. SARCINI .

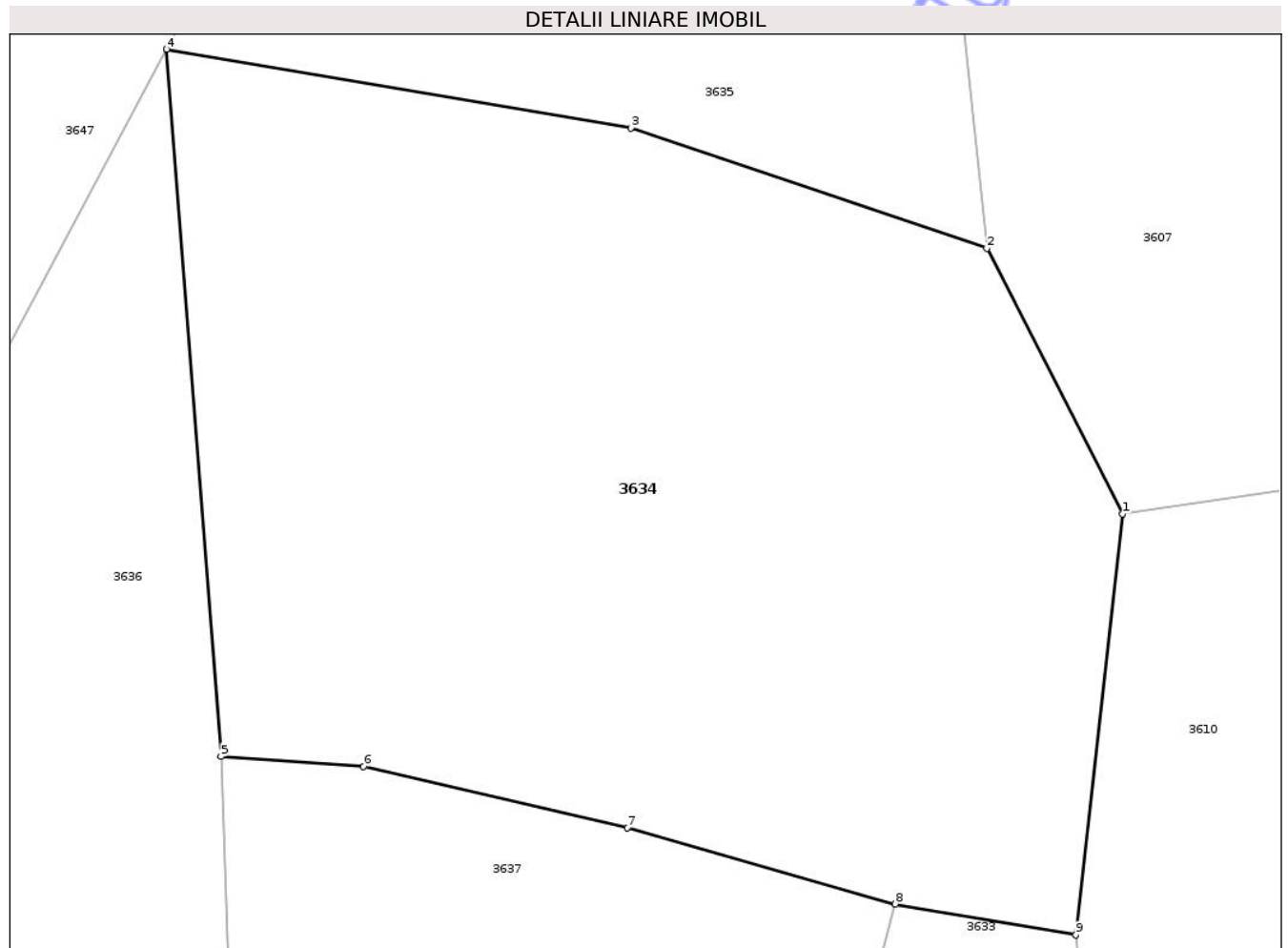
Inscrieri privind dezmembramintele dreptului de proprietate, drepturi reale de garanție și sarcini	Referințe
NU SUNT	

Anexa Nr. 1 La Partea I

Teren

Nr cadastral	Suprafața (mp)*	Observații / Referințe
	6.140	parte din nr. top. 569, 570

* Suprafața este determinată în planul de proiecție Stereo 70.



Date referitoare la teren

Crt	Categorie folosință	Intra vilan	Suprafața (mp)	Tarla	Parcelă	Nr. topo	Observații / Referințe
1	faneata	NU	2.000	-	-	-	fâneată împădurită
2	faneata	NU	4.140	-	-	-	

Lungime Segmente

1) Valorile lungimilor segmentelor sunt obținute din proiecție în plan.

Punct început	X / Y	Punct sfârșit	X / Y	Lungime segment (** (m))
1	430.886,876 687.956,639	2	430.873,312 687.983,197	29.821
2	430.873,312 687.983,197	3	430.837,687 687.995,239	37.605
3	430.837,687 687.995,239	4	430.791,152 688.003,119	47.198
4	430.791,152 688.003,119	5	430.796,589 687.932,382	70.946

Punct început	X / Y	Punct sfârșit	X / Y	Lungime segment (** (m)
5	430.796,589 687.932,382	6	430.810,876 687.931,351	14.324
6	430.810,876 687.931,351	7	430.837,282 687.925,245	27.103
7	430.837,282 687.925,245	8	430.864,144 687.917,599	27.929
8	430.864,144 687.917,599	9	430.882,235 687.914,508	18.353
9	430.882,235 687.914,508	1	430.886,876 687.956,639	42.386

** Lungimile segmentelor sunt determinate în planul de proiecție Stereo 70 și sunt rotunjite la 1 milimetru.

*** Distanța dintre puncte este formată din segmente cumulate ce sunt mai mici decât valoarea 1 milimetru.

Neutilizabil în Circuitul Civil

**DATE DESPRE IMOBILUL NR. 3635**

Oficiul de Cadastru și Publicitate Imobiliară MARAMURES
Biroul de Cadastru și Publicitate Imobiliară Dragomiresti

A. Partea I. Descrierea imobilului

TEREN Extravilan

Nr. CF vechi:1807, 1963

Adresa: Jud. Maramures

Nr. Crt	Nr cadastral Nr. topografic	Suprafața* (mp)	Observații / Referințe
A1		6.997	Sector cadastral:47 Teren neimprejmuit; parte din nr. top. 569, 570

B. Partea II. Proprietari și acte

Inscrieri privitoare la dreptul de proprietate și alte drepturi reale		Referințe
3635 / 12/01/2026		
Act Normativ nr. Legea 7, din 13/03/1996 emis de Parlamentul României;		
B1	Intabulare, drept de PROPRIETATE, dobandit prin Lege, cota actuala 1/1 1) NEIDENTIFICAT NEIDENTIFICAT	A1
Act Administrativ nr. Adeverința nr. 3965, din 17/12/2025 emis de Primăria comunei Poienile Izei;		
B2	Se notează posesia faptică în favoarea lui 1) TOMȘA NICUȘOR	A1

C. Partea III. SARCINI .

Inscrieri privind dezmembramintele dreptului de proprietate, drepturi reale de garanție și sarcini	Referințe
NU SUNT	

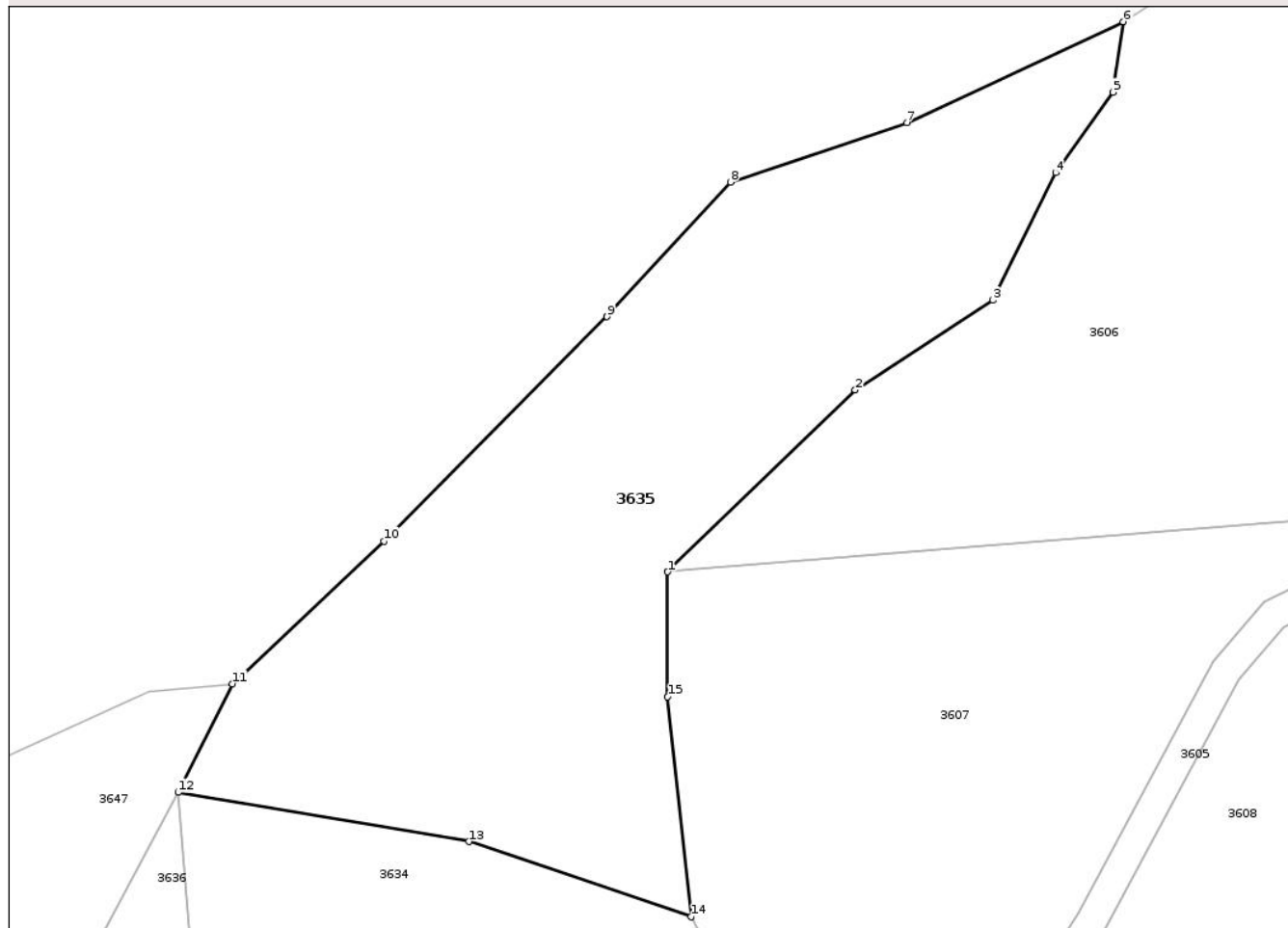
Anexa Nr. 1 La Partea I

Teren

Nr cadastral	Suprafața (mp)*	Observații / Referințe
	6.997	parte din nr. top. 569, 570

* Suprafața este determinată în planul de proiecție Stereo 70.

DETALII LINIARE IMOBIL



Date referitoare la teren

Crt	Categorie folosință	Intra vilan	Suprafața (mp)	Tarla	Parcelă	Nr. topo	Observații / Referințe
1	faneata	NU	3.000	-	-	-	
2	faneata	NU	3.997	-	-	-	fâneată împădurită

Lungime Segmente

1) Valorile lungimilor segmentelor sunt obținute din proiecție în plan.

Punct început	X / Y	Punct sfârșit	X / Y	Lungime segment (** (m)
1	430.869,552 688.038,425	2	430.899,608 688.067,542	41.846
2	430.899,608 688.067,542	3	430.921,678 688.081,915	26.338
3	430.921,678 688.081,915	4	430.931,695 688.102,314	22.726
4	430.931,695 688.102,314	5	430.940,908 688.115,218	15.854

Punct început	X / Y	Punct sfârșit	X / Y	Lungime segment (** (m)
5	430.940,908 688.115,218	6	430.942,539 688.126,497	11.397
6	430.942,539 688.126,497	7	430.907,876 688.110,315	38.254
7	430.907,876 688.110,315	8	430.879,614 688.100,825	29.813
8	430.879,614 688.100,825	9	430.859,842 688.079,27	29.25
9	430.859,842 688.079,27	10	430.824,112 688.043,317	50.688
10	430.824,112 688.043,317	11	430.799,828 688.020,496	33.324
11	430.799,828 688.020,496	12	430.791,152 688.003,119	19.423
12	430.791,152 688.003,119	13	430.837,687 687.995,239	47.198
13	430.837,687 687.995,239	14	430.873,312 687.983,197	37.605
14	430.873,312 687.983,197	15	430.869,552 688.018,417	35.42
15	430.869,552 688.018,417	1	430.869,552 688.038,425	20.008

** Lungimile segmentelor sunt determinate în planul de proiecție Stereo 70 și sunt rotunjite la 1 milimetru.

*** Distanța dintre puncte este formată din segmente cumulate ce sunt mai mici decât valoarea 1 milimetru.



DATE DESPRE IMOBILUL NR. 3637

Oficiul de Cadastru și Publicitate Imobiliară MARAMURES
Biroul de Cadastru și Publicitate Imobiliară Dragomiresti

A. Partea I. Descrierea imobilului

TEREN Extravilan

Nr. CF vechi:1807, 1963

Adresa: Jud. Maramures

Nr. Crt	Nr cadastral Nr. topografic	Suprafața* (mp)	Observații / Referințe
A1		4.743	Sector cadastral:47 Teren neimprejmuit; parte din nr. top. 569, 570

B. Partea II. Proprietari și acte

Inscrieri privitoare la dreptul de proprietate și alte drepturi reale		Referințe
3637 / 12/01/2026		
Act Normativ nr. Legea 7, din 13/03/1996 emis de Parlamentul României;		
B1	Intabulare, drept de PROPRIETATE, dobandit prin Lege, cota actuala 1/1 1) NEIDENTIFICAT NEIDENTIFICAT	A1
Act Administrativ nr. Adeverința nr. 3967, din 17/12/2025 emis de Primăria comunei Poienile Izei;		
B2	Se notează posesia faptică în favoarea lui 1) ILIEȘ IOAN	A1

C. Partea III. SARCINI .

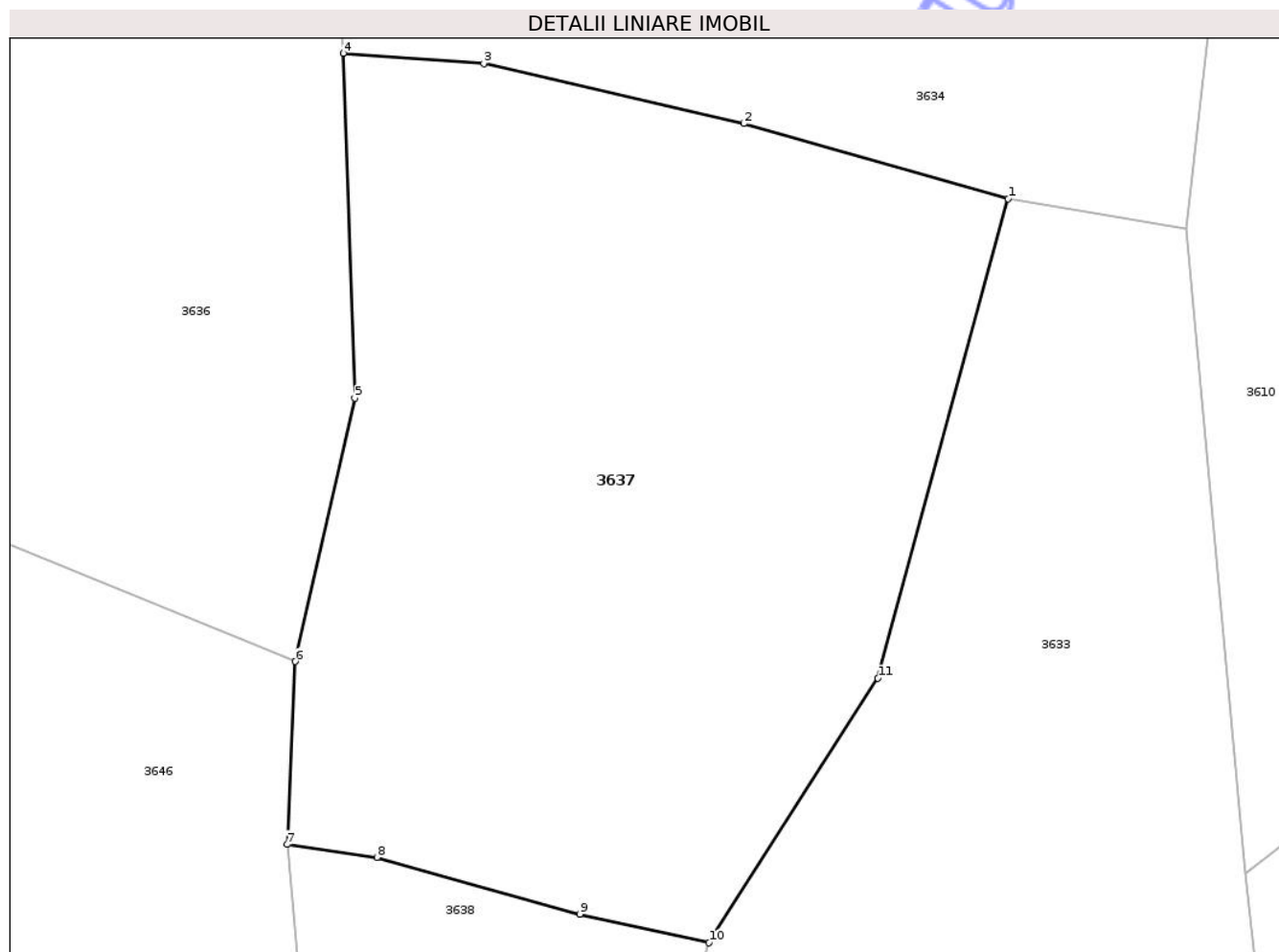
Inscrieri privind dezmembramintele dreptului de proprietate, drepturi reale de garanție și sarcini	Referințe
NU SUNT	

Anexa Nr. 1 La Partea I

Teren

Nr cadastral	Suprafața (mp)*	Observații / Referințe
	4.743	parte din nr. top. 569, 570

* Suprafața este determinată în planul de proiecție Stereo 70.



Date referitoare la teren

Crt	Categorie folosință	Intra vilan	Suprafața (mp)	Tarla	Parcelă	Nr. topo	Observații / Referințe
1	faneata	NU	4.743	-	-	-	

Lungime Segmente

1) Valorile lungimilor segmentelor sunt obținute din proiecție în plan.

Punct început	X / Y	Punct sfârșit	X / Y	Lungime segment (** (m)
1	430.864,144 687.917,599	2	430.837,282 687.925,245	27.929
2	430.837,282 687.925,245	3	430.810,876 687.931,351	27.103
3	430.810,876 687.931,351	4	430.796,589 687.932,382	14.324
4	430.796,589 687.932,382	5	430.797,769 687.897,379	35.023
5	430.797,769 687.897,379	6	430.791,71 687.870,624	27.432

Punct început	X / Y	Punct sfârșit	X / Y	Lungime segment (** (m)
6	430.791,71 687.870,624	7	430.790,906 687.852,067	18.574
7	430.790,906 687.852,067	8	430.800,023 687.850,747	9.212
8	430.800,023 687.850,747	9	430.820,64 687.844,987	21.407
9	430.820,64 687.844,987	10	430.833,746 687.842,083	13.423
10	430.833,746 687.842,083	11	430.850,92 687.868,928	31.868
11	430.850,92 687.868,928	1	430.864,144 687.917,599	50.436

** Lungimile segmentelor sunt determinate în planul de proiecție Stereo 70 și sunt rotunjite la 1 milimetru.

*** Distanța dintre puncte este formată din segmente cumulate ce sunt mai mici decât valoarea 1 milimetru.

Neutilizabil în Circuitul Civil

**DATE DESPRE IMOBILUL NR. 3638**

Oficiul de Cadastru și Publicitate Imobiliară MARAMURES
Biroul de Cadastru și Publicitate Imobiliară Dragomiresti

A. Partea I. Descrierea imobilului

TEREN Extravilan

Nr. CF vechi:31

Adresa: Jud. Maramures

Nr. Crt	Nr cadastral Nr. topografic	Suprafața* (mp)	Observații / Referințe
A1		4.095	Sector cadastral:47 Teren neimprejmuit; parte din nr. top. 558

B. Partea II. Proprietari și acte

Inscrieri privitoare la dreptul de proprietate și alte drepturi reale		Referințe
3638 / 12/01/2026		
Act Normativ nr. Legea 7, din 13/03/1996 emis de Parlamentul României;		
B1	Intabulare, drept de PROPRIETATE, dobandit prin Lege, cota actuala 1/1 1) NEIDENTIFICAT NEIDENTIFICAT	A1
Act Administrativ nr. Adeverința nr. 3968, din 17/12/2025 emis de Primăria comunei Poienile Izei;		
B2	Se notează posesia faptică în favoarea lui 1) ILIEȘ GHEORGHE	A1

C. Partea III. SARCINI .

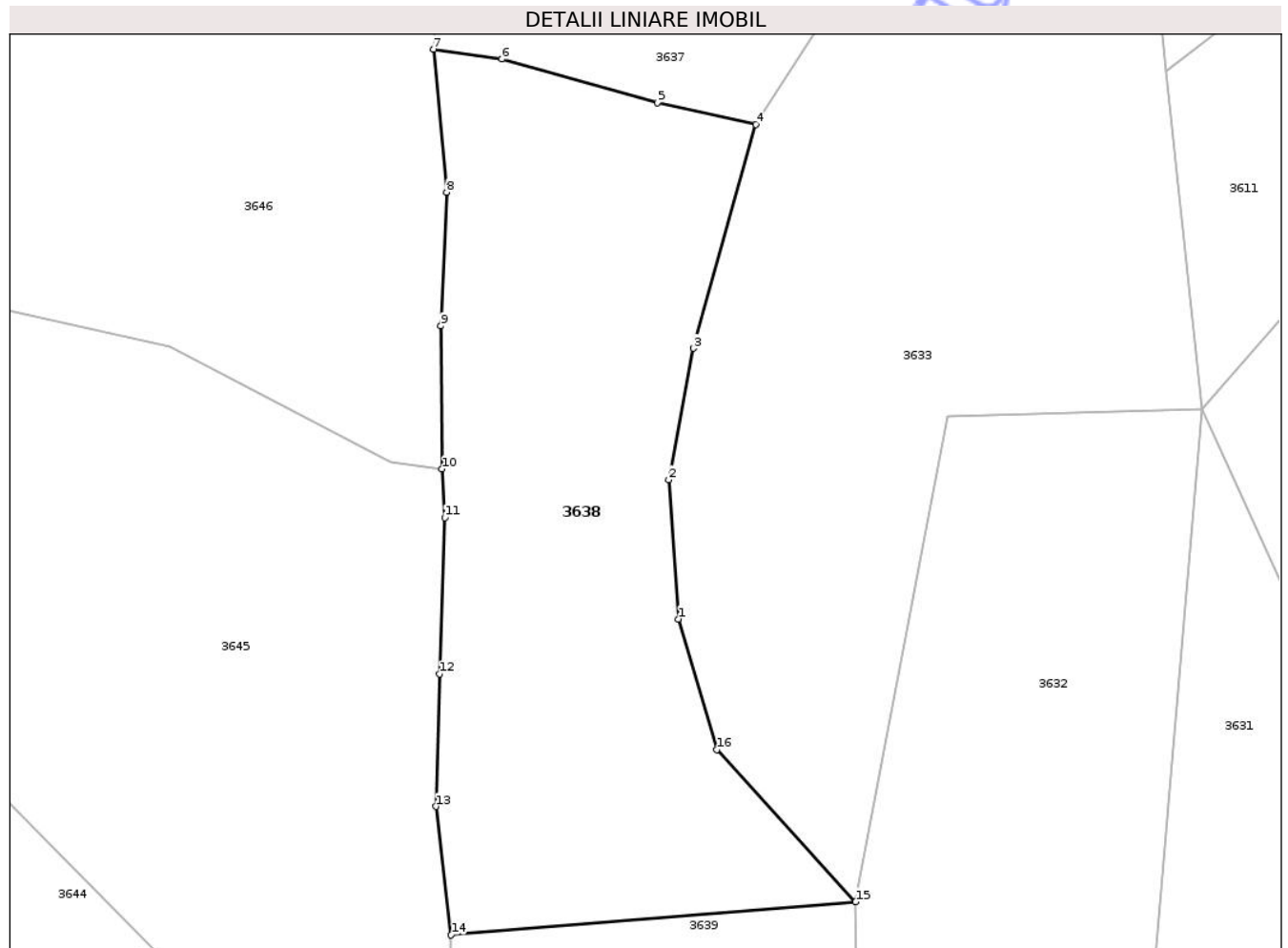
Inscrieri privind dezmembramintele dreptului de proprietate, drepturi reale de garanție și sarcini	Referințe
NU SUNT	

Anexa Nr. 1 La Partea I

Teren

Nr cadastral	Suprafața (mp)*	Observații / Referințe
	4.095	parte din nr. top. 558

* Suprafața este determinată în planul de proiecție Stereo 70.



Date referitoare la teren

Crt	Categorie folosință	Intra vilan	Suprafața (mp)	Tarla	Parcelă	Nr. topo	Observații / Referințe
1	faneata	NU	4.095	-	-	-	

Lungime Segmente

1) Valorile lungimilor segmentelor sunt obținute din proiecție în plan.

Punct început	X / Y	Punct sfârșit	X / Y	Lungime segment (** (m)
1	430.823,474 687.776,437	2	430.822,198 687.794,918	18.525
2	430.822,198 687.794,918	3	430.825,484 687.812,374	17.762
3	430.825,484 687.812,374	4	430.833,746 687.842,083	30.837
4	430.833,746 687.842,083	5	430.820,64 687.844,987	13.423
5	430.820,64 687.844,987	6	430.800,023 687.850,747	21.407

Punct început	X / Y	Punct sfârșit	X / Y	Lungime segment (** (m)
6	430.800,023 687.850,747	7	430.790,906 687.852,067	9.212
7	430.790,906 687.852,067	8	430.792,67 687.833,073	19.076
8	430.792,67 687.833,073	9	430.791,874 687.815,348	17.743
9	430.791,874 687.815,348	10	430.792,04 687.796,338	19.01
10	430.792,04 687.796,338	11	430.792,441 687.789,898	6.453
11	430.792,441 687.789,898	12	430.791,755 687.769,148	20.761
12	430.791,755 687.769,148	13	430.791,257 687.751,572	17.583
13	430.791,257 687.751,572	14	430.793,267 687.734,499	17.191
14	430.793,267 687.734,499	15	430.847,024 687.738,899	53.936
15	430.847,024 687.738,899	16	430.828,559 687.759,075	27.35
16	430.828,559 687.759,075	1	430.823,474 687.776,437	18.092

** Lungimile segmentelor sunt determinate în planul de proiecție Stereo 70 și sunt rotunjite la 1 milimetru.

*** Distanța dintre puncte este formată din segmente cumulate ce sunt mai mici decât valoarea 1 milimetru.



DATE DESPRE IMOBILUL NR. 3639

Oficiul de Cadastru și Publicitate Imobiliară MARAMURES
Biroul de Cadastru și Publicitate Imobiliară Dragomiresti

A. Partea I. Descrierea imobilului

TEREN Extravilan

Nr. CF vechi:31, 1203

Adresa: Jud. Maramures

Nr. Crt	Nr cadastral Nr. topografic	Suprafața* (mp)	Observații / Referințe
A1		5.067	Sector cadastral:47 Teren neimprejmuit; parte din nr. top. 558, 556

B. Partea II. Proprietari și acte

Inscrieri privitoare la dreptul de proprietate și alte drepturi reale		Referințe
3639 / 12/01/2026		
Act Normativ nr. Legea 7, din 13/03/1996 emis de Parlamentul României;		
B1	Intabulare, drept de PROPRIETATE, dobandit prin Lege, cota actuala 1/1 1) NEIDENTIFICAT NEIDENTIFICAT	A1
Act Administrativ nr. Adeverința nr. 3969, din 17/12/2025 emis de Primăria comunei Poienile Izei;		
B2	Se notează posesia faptică în favoarea lui 1) ILIEȘ MITRUȚ	A1

C. Partea III. SARCINI .

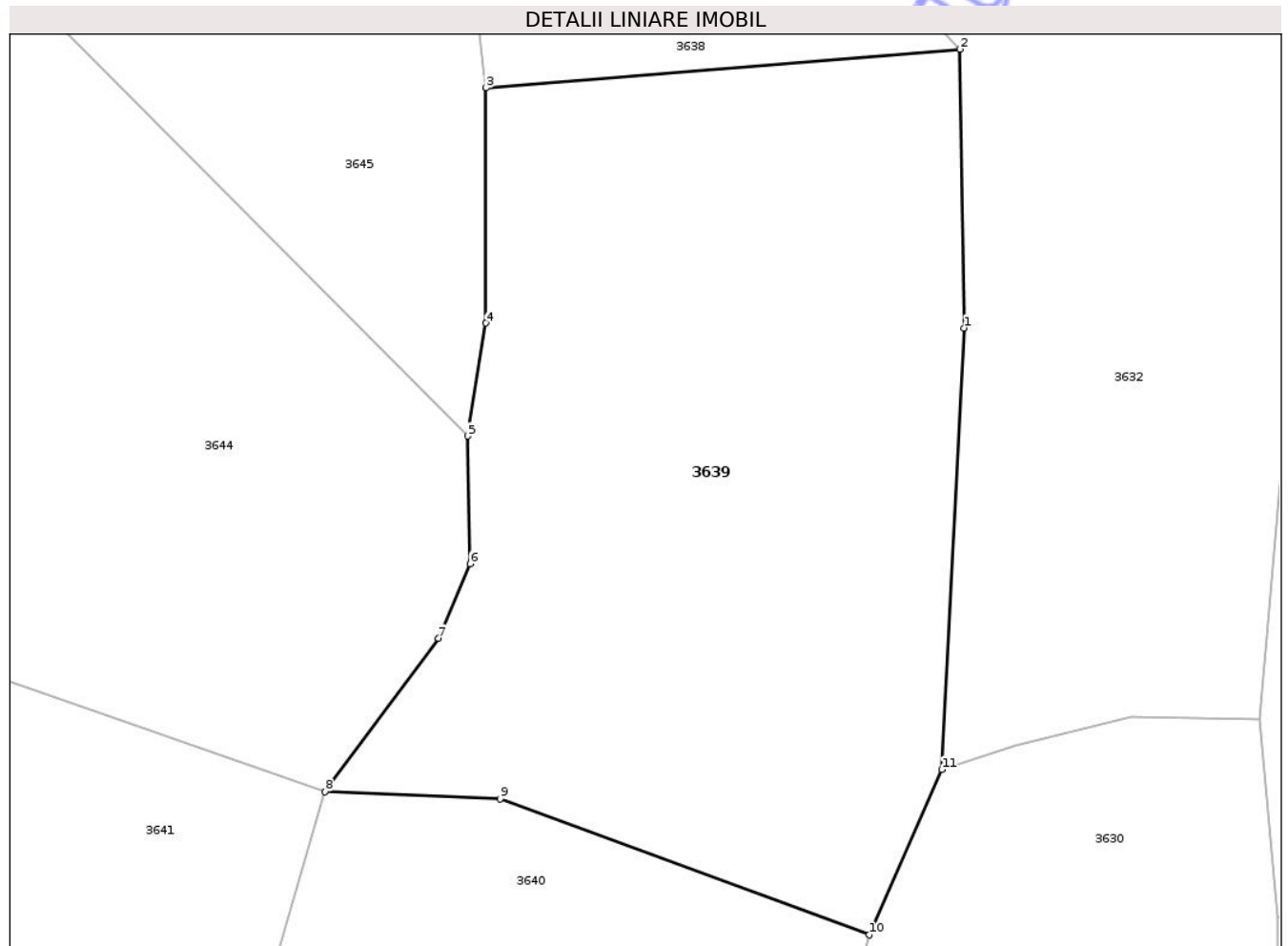
Inscrieri privind dezmembramintele dreptului de proprietate, drepturi reale de garanție și sarcini	Referințe
NU SUNT	

Anexa Nr. 1 La Partea I

Teren

Nr cadastral	Suprafața (mp)*	Observații / Referințe
	5.067	parte din nr. top. 558, 556

* Suprafața este determinată în planul de proiecție Stereo 70.



Date referitoare la teren

Crt	Categorie folosință	Intra vilan	Suprafața (mp)	Tarla	Parcelă	Nr. topo	Observații / Referințe
1	faneata	NU	5.067	-	-	-	fâneată împădurită

Lungime Segmente

1) Valorile lungimilor segmentelor sunt obținute din proiecție în plan.

Punct început	X / Y	Punct sfârșit	X / Y	Lungime segment (** (m)
1	430.847,494 687.707,307	2	430.847,024 687.738,899	31.595
2	430.847,024 687.738,899	3	430.793,267 687.734,499	53.936
3	430.793,267 687.734,499	4	430.793,267 687.707,865	26.634
4	430.793,267 687.707,865	5	430.791,179 687.695,064	12.97
5	430.791,179 687.695,064	6	430.791,455 687.680,582	14.485

Punct început	X / Y	Punct sfârșit	X / Y	Lungime segment (** (m)
6	430.791,455 687.680,582	7	430.787,861 687.672,154	9.162
7	430.787,861 687.672,154	8	430.775,005 687.654,773	21.619
8	430.775,005 687.654,773	9	430.794,866 687.653,938	19.878
9	430.794,866 687.653,938	10	430.836,723 687.638,53	44.603
10	430.836,723 687.638,53	11	430.844,986 687.657,267	20.478
11	430.844,986 687.657,267	1	430.847,494 687.707,307	50.103

** Lungimile segmentelor sunt determinate în planul de proiecție Stereo 70 și sunt rotunjite la 1 milimetru.

*** Distanța dintre puncte este formată din segmente cumulate ce sunt mai mici decât valoarea 1 milimetru.

Neutilizabil în Circuitul Civil

**DATE DESPRE IMOBILUL NR. 3640**

Oficiul de Cadastru și Publicitate Imobiliară MARAMURES
Biroul de Cadastru și Publicitate Imobiliară Dragomiresti

A. Partea I. Descrierea imobilului

TEREN Extravilan

Nr. CF vechi:31

Adresa: Jud. Maramures

Nr. Crt	Nr cadastral Nr. topografic	Suprafața* (mp)	Observații / Referințe
A1		6.050	Sector cadastral:47 Teren neimprejmuit; parte din nr. top. 558. Imobil traversat de limita unităților administrative-teritoriale Poienile Izei și Botiza

B. Partea II. Proprietari și acte

Inscrieri privitoare la dreptul de proprietate și alte drepturi reale		Referințe
3640 / 12/01/2026		
Act Normativ nr. Legea 7, din 13/03/1996 emis de Parlamentul României;		
B1	Intabulare, drept de PROPRIETATE, dobândit prin Lege, cota actuala 1/1 1) NEIDENTIFICAT NEIDENTIFICAT	A1
Act Administrativ nr. Adeverința nr. 3970, din 17/12/2025 emis de Primăria comunei Poienile Izei;		
B2	Se notează posesia faptică în favoarea lui 1) ILIES IOAN	A1

C. Partea III. SARCINI .

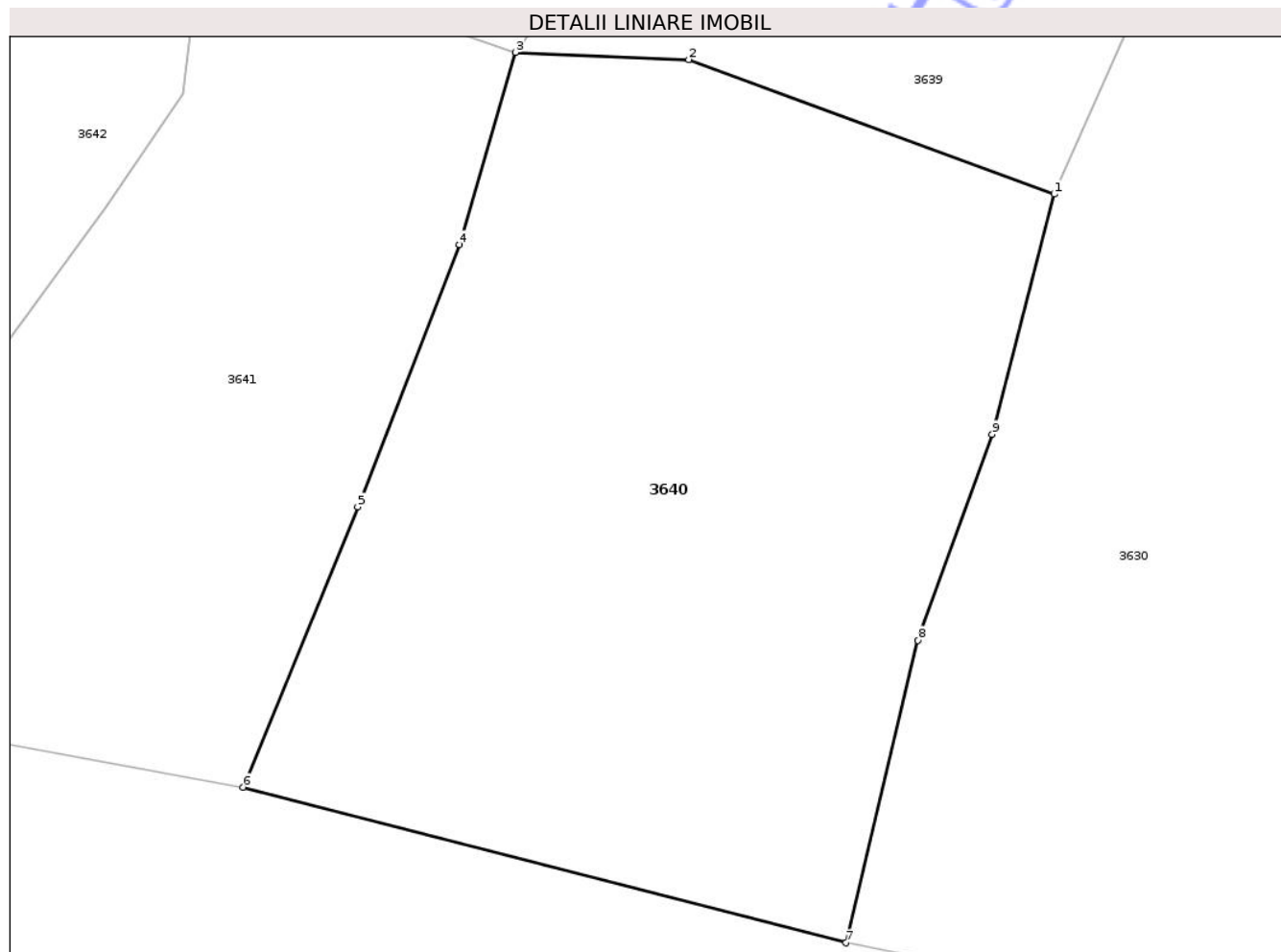
Inscrieri privind dezmembramintele dreptului de proprietate, drepturi reale de garanție și sarcini	Referințe
NU SUNT	

Anexa Nr. 1 La Partea I

Teren

Nr cadastral	Suprafața (mp)*	Observații / Referințe
	6.050	parte din nr. top. 558. Imobil traversat de limita unităților administrativ-teritoriale Poienile Izei și Botiza

* Suprafața este determinată în planul de proiecție Stereo 70.



Date referitoare la teren

Crt	Categorie folosință	Intra vilan	Suprafața (mp)	Tarla	Parcelă	Nr. topo	Observații / Referințe
1	faneata	NU	3.897	-	-	-	
2	faneata	NU	2.153	-	-	-	fâneață împădurită

Lungime Segmente

1) Valorile lungimilor segmentelor sunt obținute din proiecție în plan.

Punct început	X / Y	Punct sfârșit	X / Y	Lungime segment (** (m)
1	430.836,723 687.638,53	2	430.794,866 687.653,938	44.603
2	430.794,866 687.653,938	3	430.775,005 687.654,773	19.878
3	430.775,005 687.654,773	4	430.768,601 687.632,742	22.943
4	430.768,601 687.632,742	5	430.756,941 687.602,727	32.2

Punct început	X / Y	Punct sfârșit	X / Y	Lungime segment (** (m)
5	430.756,941 687.602,727	6	430.743,835 687.570,61	34.688
6	430.743,835 687.570,61	7	430.812,894 687.552,779	71.324
7	430.812,894 687.552,779	8	430.821,14 687.587,412	35.601
8	430.821,14 687.587,412	9	430.829,636 687.611,027	25.097
9	430.829,636 687.611,027	1	430.836,723 687.638,53	28.402

** Lungimile segmentelor sunt determinate în planul de proiecție Stereo 70 și sunt rotunjite la 1 milimetru.

*** Distanța dintre puncte este formată din segmente cumulate ce sunt mai mici decât valoarea 1 milimetru.

Neutilizabil în Circuitul Civil

**DATE DESPRE IMOBILUL NR. 3641**

Oficiul de Cadastru și Publicitate Imobiliară MARAMURES
Biroul de Cadastru și Publicitate Imobiliară Dragomirești

A. Partea I. Descrierea imobilului

TEREN Extravilan

Nr. CF vechi:1414, 1415

Adresa: Jud. Maramures

Nr. Crt	Nr cadastral Nr. topografic	Suprafața* (mp)	Observații / Referințe
A1		4.008	Sector cadastral:47 Teren neimprejmuit; parte din nr. top. 557/4, 557/5. Imobil traversat de limita unităților administrativ-teritoriale Poienile Izei și Botiza

B. Partea II. Proprietari și acte

Inscrieri privitoare la dreptul de proprietate și alte drepturi reale		Referințe
3641 / 12/01/2026		
Act Normativ nr. Legea 7, din 13/03/1996 emis de Parlamentul României;		
B1	Intabulare, drept de PROPRIETATE, dobândit prin Lege, cota actuala 1/1 1) NEIDENTIFICAT NEIDENTIFICAT	A1
Act Administrativ nr. Adeverința nr. 3971, din 17/12/2025 emis de Primăria comunei Poienile Izei;		
B2	Se notează posesia faptică în favoarea lui 1) COMAN VASILE	A1

C. Partea III. SARCINI .

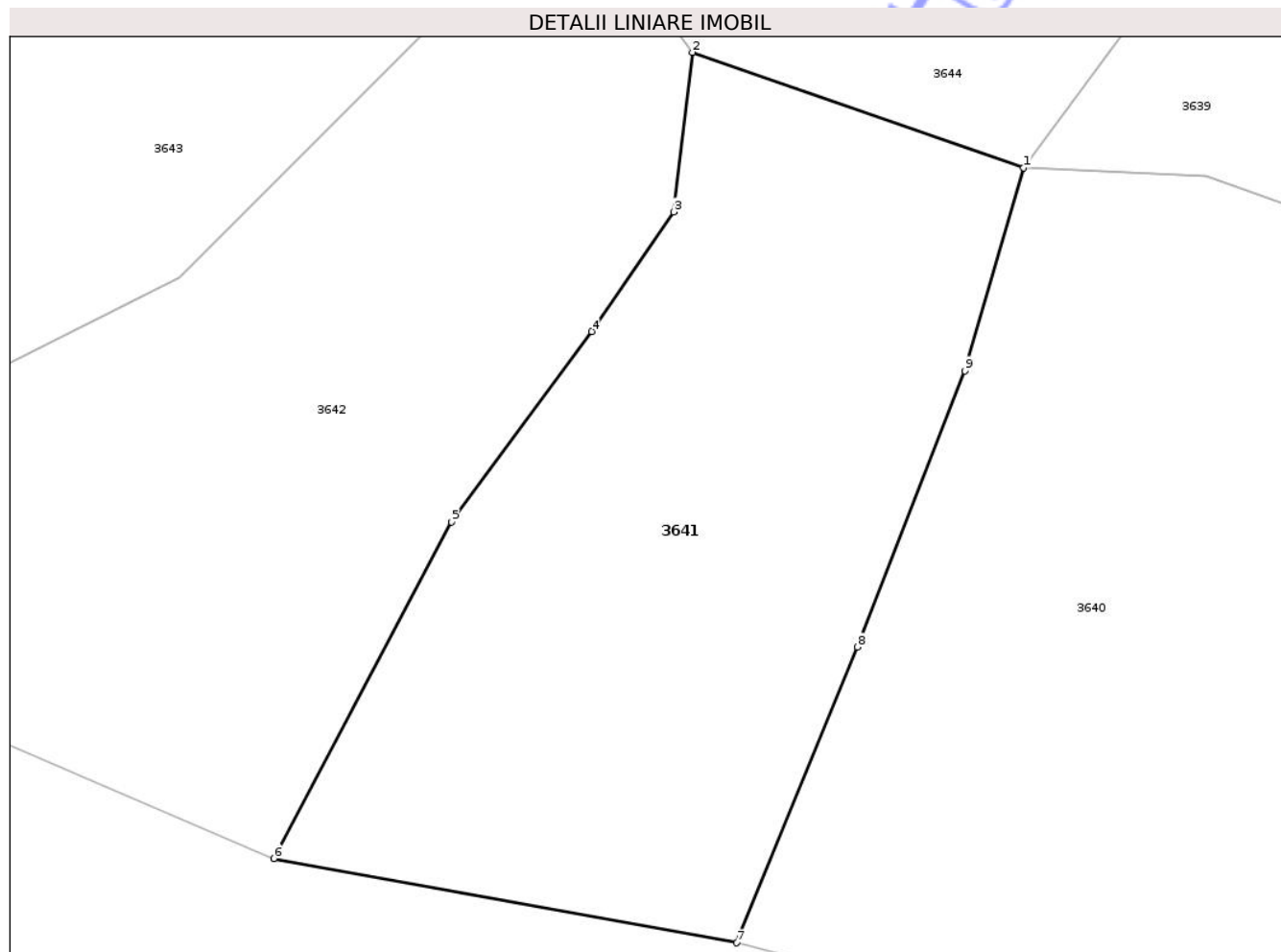
Inscrieri privind dezmembramentele dreptului de proprietate, drepturi reale de garanție și sarcini	Referințe
NU SUNT	

Anexa Nr. 1 La Partea I

Teren

Nr cadastral	Suprafața (mp)*	Observații / Referințe
	4.008	parte din nr. top. 557/4, 557/5. Imobil traversat de limita unităților administrativ-teritoriale Poienile Izei și Botiza

* Suprafața este determinată în planul de proiecție Stereo 70.



Date referitoare la teren

Crt	Categorie folosință	Intra vilan	Suprafața (mp)	Tarla	Parcelă	Nr. topo	Observații / Referințe
1	faneata	NU	1.923	-	-	-	
2	faneata	NU	2.085	-	-	-	fâneață împădurită

Lungime Segmente

1) Valorile lungimilor segmentelor sunt obținute din proiecție în plan.

Punct început	X / Y	Punct sfârșit	X / Y	Lungime segment (** (m)
1	430.775,005 687.654,773	2	430.739,027 687.667,324	38.104
2	430.739,027 687.667,324	3	430.736,988 687.650,004	17.439
3	430.736,988 687.650,004	4	430.728,074 687.637,009	15.759
4	430.728,074 687.637,009	5	430.712,843 687.616,331	25.682

Punct început	X / Y	Punct sfârșit	X / Y	Lungime segment (** (m)
5	430.712,843 687.616,331	6	430.693,544 687.579,765	41.346
6	430.693,544 687.579,765	7	430.743,835 687.570,61	51.117
7	430.743,835 687.570,61	8	430.756,941 687.602,727	34.688
8	430.756,941 687.602,727	9	430.768,601 687.632,742	32.2
9	430.768,601 687.632,742	1	430.775,005 687.654,773	22.943

** Lungimile segmentelor sunt determinate în planul de proiecție Stereo 70 și sunt rotunjite la 1 milimetru.

*** Distanța dintre puncte este formată din segmente cumulate ce sunt mai mici decât valoarea 1 milimetru.

Neutilizabil în Circuitul Civil

**DATE DESPRE IMOBILUL NR. 3642**

Oficiul de Cadastru și Publicitate Imobiliară MARAMURES
Biroul de Cadastru și Publicitate Imobiliară Dragomirești

A. Partea I. Descrierea imobilului

TEREN Extravilan

Nr. CF vechi:1414, 1415

Adresa: Jud. Maramures

Nr. Crt	Nr cadastral Nr. topografic	Suprafața* (mp)	Observații / Referințe
A1		4.622	Sector cadastral:47 Teren neimprejmuit; parte din nr. top. 557/4, 557/5. Imobil traversat de limita unităților administrativ-teritoriale Poienile Izei și Botiza

B. Partea II. Proprietari și acte

Inscrieri privitoare la dreptul de proprietate și alte drepturi reale		Referințe
3642 / 12/01/2026		
Act Normativ nr. Legea 7, din 13/03/1996 emis de Parlamentul României;		
B1	Intabulare, drept de PROPRIETATE, dobândit prin Lege, cota actuala 1/1 1) NEIDENTIFICAT NEIDENTIFICAT	A1
Act Administrativ nr. Adeverința nr. 3972, din 17/12/2025 emis de Primăria comunei Poienile Izei;		
B2	Se notează posesia faptică în favoarea lui 1) POPAN IOAN	A1

C. Partea III. SARCINI .

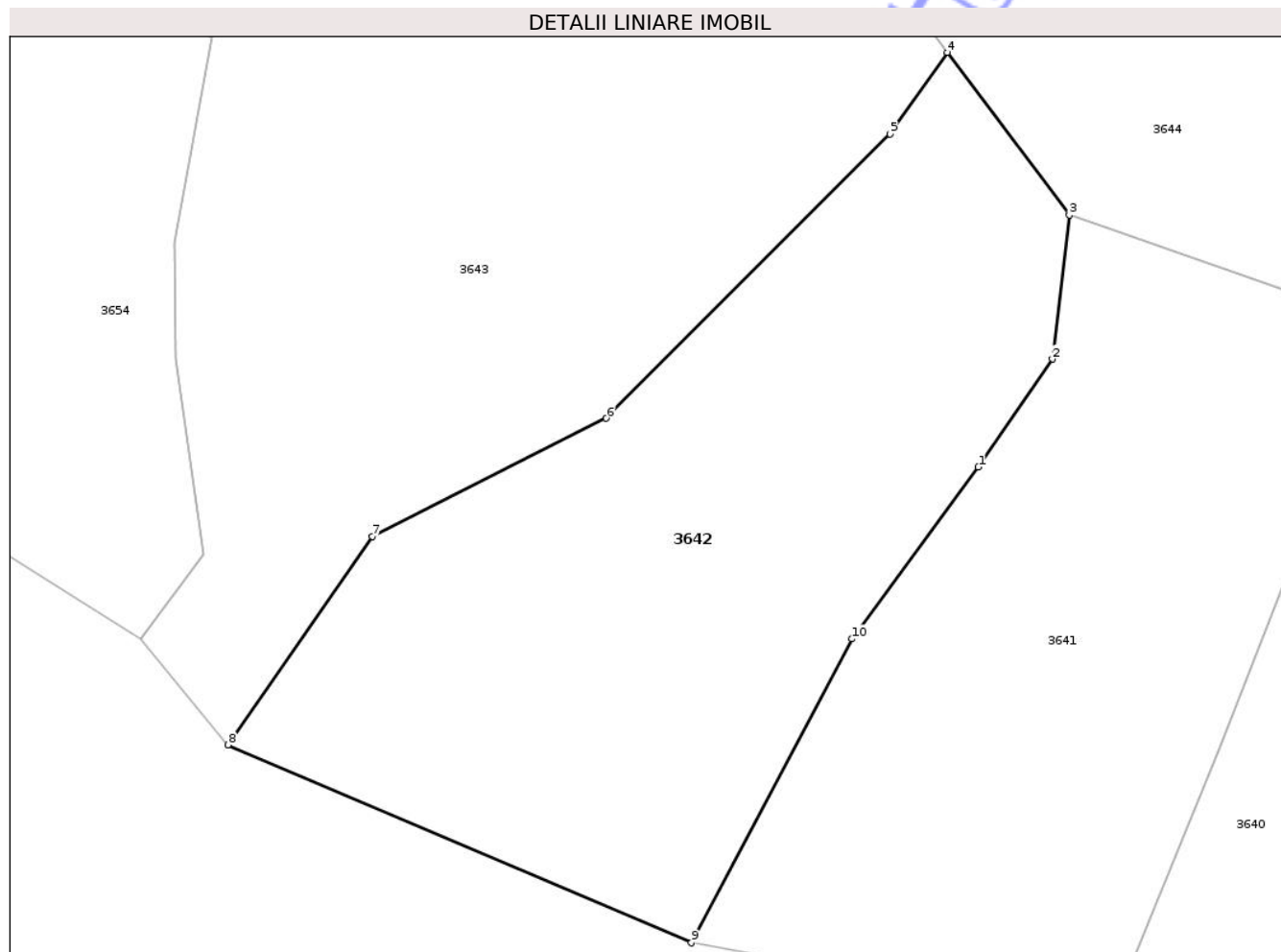
Inscrieri privind dezmembramentele dreptului de proprietate, drepturi reale de garanție și sarcini	Referințe
NU SUNT	

Anexa Nr. 1 La Partea I

Teren

Nr cadastral	Suprafața (mp)*	Observații / Referințe
	4.622	parte din nr. top. 557/4, 557/5. Imobil traversat de limita unităților administrativ-teritoriale Poienile Izei și Botiza

* Suprafața este determinată în planul de proiecție Stereo 70.



Date referitoare la teren

Crt	Categorie folosință	Intra vilan	Suprafața (mp)	Tarla	Parcelă	Nr. topo	Observații / Referințe
1	faneata	NU	1.684	-	-	-	
2	faneata	NU	2.938	-	-	-	fâneață împădurită

Lungime Segmente

1) Valorile lungimilor segmentelor sunt obținute din proiecție în plan.

Punct început	X / Y	Punct sfârșit	X / Y	Lungime segment (** (m)
1	430.728,074 687.637,009	2	430.736,988 687.650,004	15.759
2	430.736,988 687.650,004	3	430.739,027 687.667,324	17.439
3	430.739,027 687.667,324	4	430.724,336 687.686,909	24.483
4	430.724,336 687.686,909	5	430.717,446 687.677,088	11.997

Punct început	X / Y	Punct sfârșit	X / Y	Lungime segment (** (m)
5	430.717,446 687.677,088	6	430.683,288 687.642,881	48.341
6	430.683,288 687.642,881	7	430.655,138 687.628,658	31.539
7	430.655,138 687.628,658	8	430.637,776 687.603,57	30.51
8	430.637,776 687.603,57	9	430.693,544 687.579,765	60.636
9	430.693,544 687.579,765	10	430.712,843 687.616,331	41.346
10	430.712,843 687.616,331	1	430.728,074 687.637,009	25.682

** Lungimile segmentelor sunt determinate în planul de proiecție Stereo 70 și sunt rotunjite la 1 milimetru.

*** Distanța dintre puncte este formată din segmente cumulate ce sunt mai mici decât valoarea 1 milimetru.

Neutilizabil în Circuitul Civil

**DATE DESPRE IMOBILUL NR. 3643**

Oficiul de Cadastru și Publicitate Imobiliară MARAMURES
Biroul de Cadastru și Publicitate Imobiliară Dragomiresti

A. Partea I. Descrierea imobilului

TEREN Extravilan

Nr. CF vechi:1414, 1415

Adresa: Jud. Maramures

Nr. Crt	Nr cadastral Nr. topografic	Suprafața* (mp)	Observații / Referințe
A1		8.153	Sector cadastral:47 Teren neimprejmuit; parte din nr. top. 557/4, 557/5. Imobil traversat de limita unităților administrativ-teritoriale Poienile Izei și Botiza

B. Partea II. Proprietari și acte

Inscrieri privitoare la dreptul de proprietate și alte drepturi reale		Referințe
3643 / 12/01/2026		
Act Normativ nr. Legea 7, din 13/03/1996 emis de Parlamentul României;		
B1	Intabulare, drept de PROPRIETATE, dobândit prin Lege, cota actuala 1/1 1) NEIDENTIFICAT NEIDENTIFICAT	A1
Act Administrativ nr. Adeverința nr. 3973, din 17/12/2025 emis de Primăria comunei Poienile Izei;		
B2	Se notează posesia faptică în favoarea lui 1) BELEA MARIA	A1

C. Partea III. SARCINI .

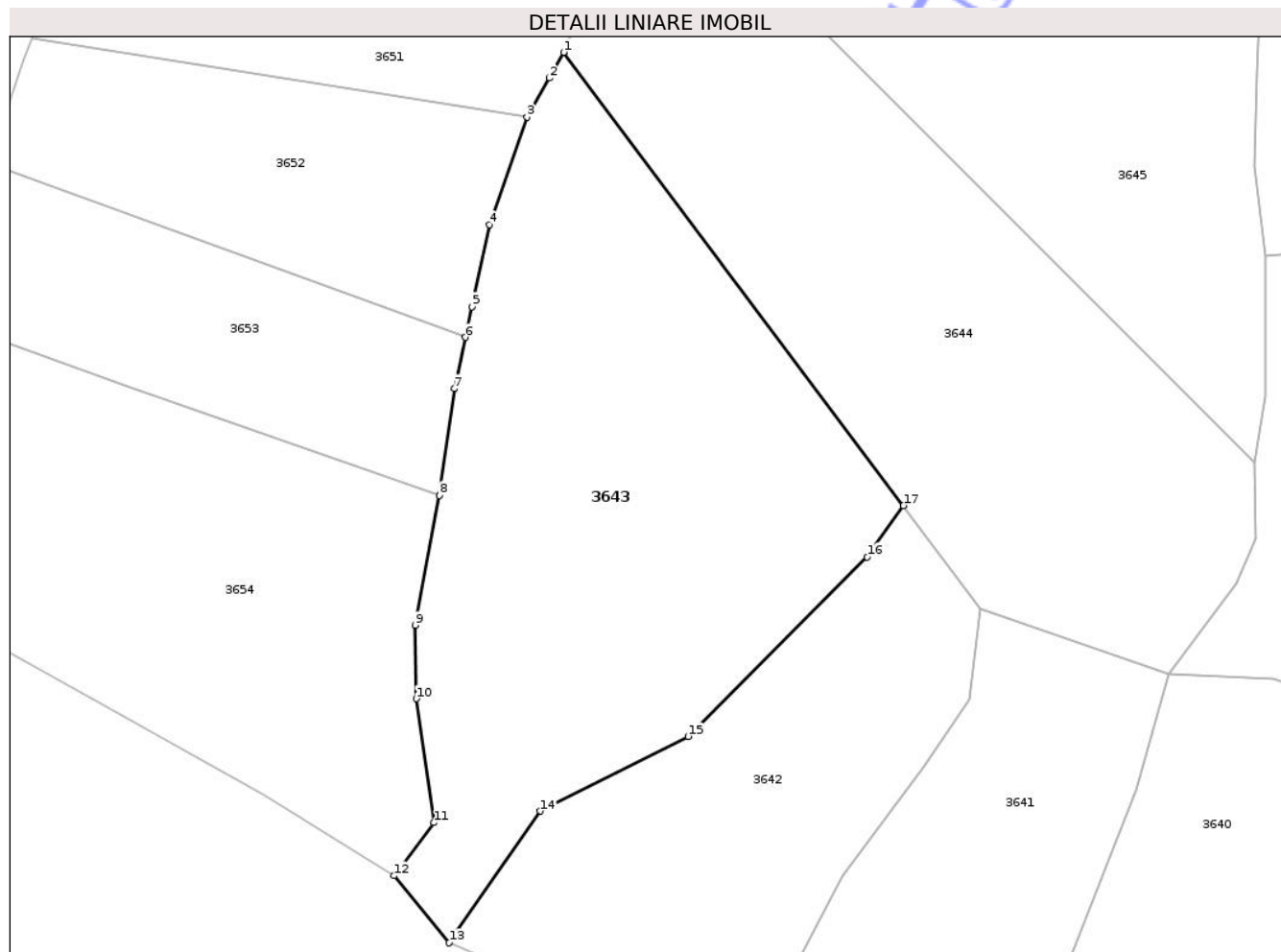
Inscrieri privind dezmembramintele dreptului de proprietate, drepturi reale de garanție și sarcini	Referințe
NU SUNT	

Anexa Nr. 1 La Partea I

Teren

Nr cadastral	Suprafața (mp)*	Observații / Referințe
	8.153	parte din nr. top. 557/4, 557/5. Imobil traversat de limita unităților administrativ-teritoriale Poienile Izei și Botiza

* Suprafața este determinată în planul de proiecție Stereo 70.



Date referitoare la teren

Crt	Categorie folosință	Intra vilan	Suprafața (mp)	Tarla	Parcelă	Nr. topo	Observații / Referințe
1	faneata	NU	3.334	-	-	-	
2	faneata	NU	4.819	-	-	-	fâneață împădurită

Lungime Segmente

1) Valorile lungimilor segmentelor sunt obținute din proiecție în plan.

Punct început	X / Y	Punct sfârșit	X / Y	Lungime segment (** (m)
1	430.659,575 687.773,242	2	430.656,811 687.768,358	5.612
2	430.656,811 687.768,358	3	430.652,597 687.760,914	8.554
3	430.652,597 687.760,914	4	430.645,43 687.740,397	21.733
4	430.645,43 687.740,397	5	430.642,094 687.724,78	15.969

Punct început	X / Y	Punct sfârșit	X / Y	Lungime segment (** (m)
5	430.642,094 687.724,78	6	430.640,842 687.718,923	5.989
6	430.640,842 687.718,923	7	430.638,757 687.709,163	9.981
7	430.638,757 687.709,163	8	430.635,896 687.688,802	20.561
8	430.635,896 687.688,802	9	430.631,312 687.664,078	25.146
9	430.631,312 687.664,078	10	430.631,53 687.650,079	14.001
10	430.631,53 687.650,079	11	430.634,857 687.626,474	23.838
11	430.634,857 687.626,474	12	430.627,252 687.616,345	12.667
12	430.627,252 687.616,345	13	430.637,776 687.603,57	16.552
13	430.637,776 687.603,57	14	430.655,138 687.628,658	30.51
14	430.655,138 687.628,658	15	430.683,288 687.642,881	31.539
15	430.683,288 687.642,881	16	430.717,446 687.677,088	48.341
16	430.717,446 687.677,088	17	430.724,336 687.686,909	11.997
17	430.724,336 687.686,909	1	430.659,575 687.773,242	107.923

** Lungimile segmentelor sunt determinate în planul de proiecție Stereo 70 și sunt rotunjite la 1 milimetru.

*** Distanța dintre puncte este formată din segmente cumulate ce sunt mai mici decât valoarea 1 milimetru.

**DATE DESPRE IMOBILUL NR. 3645**

Oficiul de Cadastru și Publicitate Imobiliară MARAMURES
Biroul de Cadastru și Publicitate Imobiliară Dragomiresti

A. Partea I. Descrierea imobilului

TEREN Extravilan

Nr. CF vechi:1414, 1415

Adresa: Jud. Maramures

Nr. Crt	Nr cadastral Nr. topografic	Suprafața* (mp)	Observații / Referințe
A1		7.278	Sector cadastral:47 Teren neimprejmuit; parte din nr. top. 557/4, 557/5

B. Partea II. Proprietari și acte

Inscrieri privitoare la dreptul de proprietate și alte drepturi reale		Referințe
3645 / 12/01/2026		
Act Normativ nr. Legea 7, din 13/03/1996 emis de Parlamentul României;		
B1	Intabulare, drept de PROPRIETATE, dobandit prin Lege, cota actuala 1/1 1) NEIDENTIFICAT NEIDENTIFICAT	A1
Act Administrativ nr. Adeverința nr. 3975, din 17/12/2025 emis de Primăria comunei Poienile Izei;		
B2	Se notează posesia faptică în favoarea lui 1) ILIEȘ IOAN	A1

C. Partea III. SARCINI .

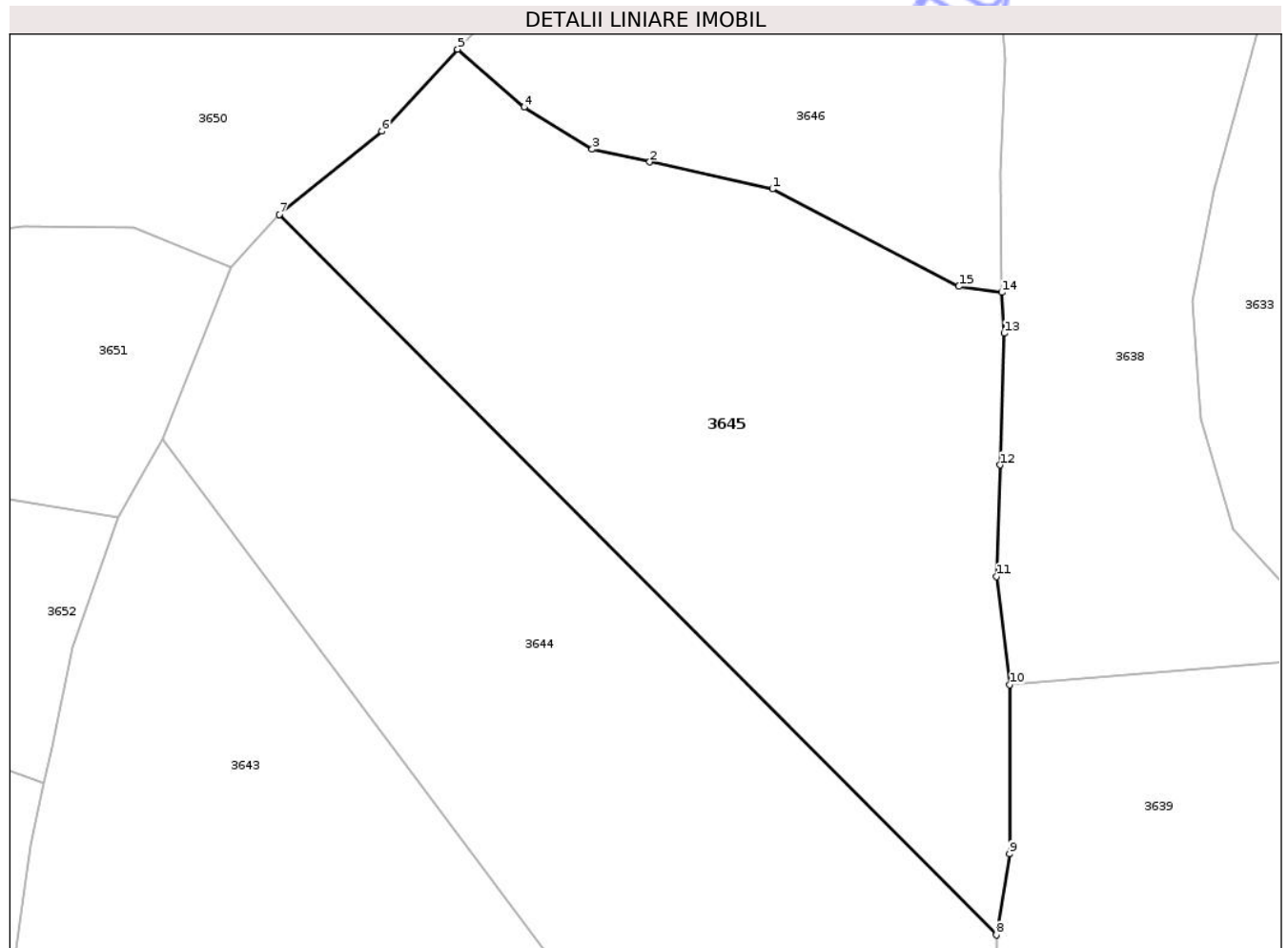
Inscrieri privind dezmembramintele dreptului de proprietate, drepturi reale de garanție și sarcini	Referințe
NU SUNT	

Anexa Nr. 1 La Partea I

Teren

Nr cadastral	Suprafața (mp)*	Observații / Referințe
	7.278	parte din nr. top. 557/4, 557/5

* Suprafața este determinată în planul de proiecție Stereo 70.



Date referitoare la teren

Crt	Categorie folosință	Intra vilan	Suprafața (mp)	Tarla	Parcelă	Nr. topo	Observații / Referințe
1	faneata	NU	2.704	-	-	-	fâneată împădurită
2	faneata	NU	4.574	-	-	-	

Lungime Segmente

1) Valorile lungimilor segmentelor sunt obținute din proiecție în plan.

Punct început	X / Y	Punct sfârșit	X / Y	Lungime segment (** (m))
1	430.755,878 687.812,641	2	430.736,494 687.816,887	19.844
2	430.736,494 687.816,887	3	430.727,406 687.818,878	9.303
3	430.727,406 687.818,878	4	430.716,654 687.825,505	12.63
4	430.716,654 687.825,505	5	430.706,179 687.834,665	13.915

Punct început	X / Y	Punct sfârșit	X / Y	Lungime segment (** (m)
5	430.706,179 687.834,665	6	430.694,206 687.821,728	17.628
6	430.694,206 687.821,728	7	430.678,077 687.808,633	20.775
7	430.678,077 687.808,633	8	430.791,179 687.695,064	160.281
8	430.791,179 687.695,064	9	430.793,267 687.707,865	12.97
9	430.793,267 687.707,865	10	430.793,267 687.734,499	26.634
10	430.793,267 687.734,499	11	430.791,257 687.751,572	17.191
11	430.791,257 687.751,572	12	430.791,755 687.769,148	17.583
12	430.791,755 687.769,148	13	430.792,441 687.789,898	20.761
13	430.792,441 687.789,898	14	430.792,04 687.796,338	6.453
14	430.792,04 687.796,338	15	430.785,286 687.797,289	6.82
15	430.785,286 687.797,289	1	430.755,878 687.812,641	33.174

** Lungimile segmentelor sunt determinate în planul de proiecție Stereo 70 și sunt rotunjite la 1 milimetru.

*** Distanța dintre puncte este formată din segmente cumulate ce sunt mai mici decât valoarea 1 milimetru.

**DATE DESPRE IMOBILUL NR. 3646**

Oficiul de Cadastru și Publicitate Imobiliară MARAMURES
Biroul de Cadastru și Publicitate Imobiliară Dragomiresti

A. Partea I. Descrierea imobilului

TEREN Extravilan

Nr. CF vechi:1807, 1963

Adresa: Jud. Maramures

Nr. Crt	Nr cadastral Nr. topografic	Suprafața* (mp)	Observații / Referințe
A1		5.261	Sector cadastral:47 Teren neimprejmuit; parte din nr. top. 569, 570

B. Partea II. Proprietari și acte

Inscrieri privitoare la dreptul de proprietate și alte drepturi reale		Referințe
3646 / 12/01/2026		
Act Normativ nr. Legea 7, din 13/03/1996 emis de Parlamentul României;		
B1	Intabulare, drept de PROPRIETATE, dobandit prin Lege, cota actuala 1/1 1) NEIDENTIFICAT NEIDENTIFICAT	A1
Act Administrativ nr. Adeverința nr. 3976, din 17/12/2025 emis de Primăria comunei Poienile Izei;		
B2	Se notează posesia faptică în favoarea lui 1) DUNCA IOAN	A1

C. Partea III. SARCINI .

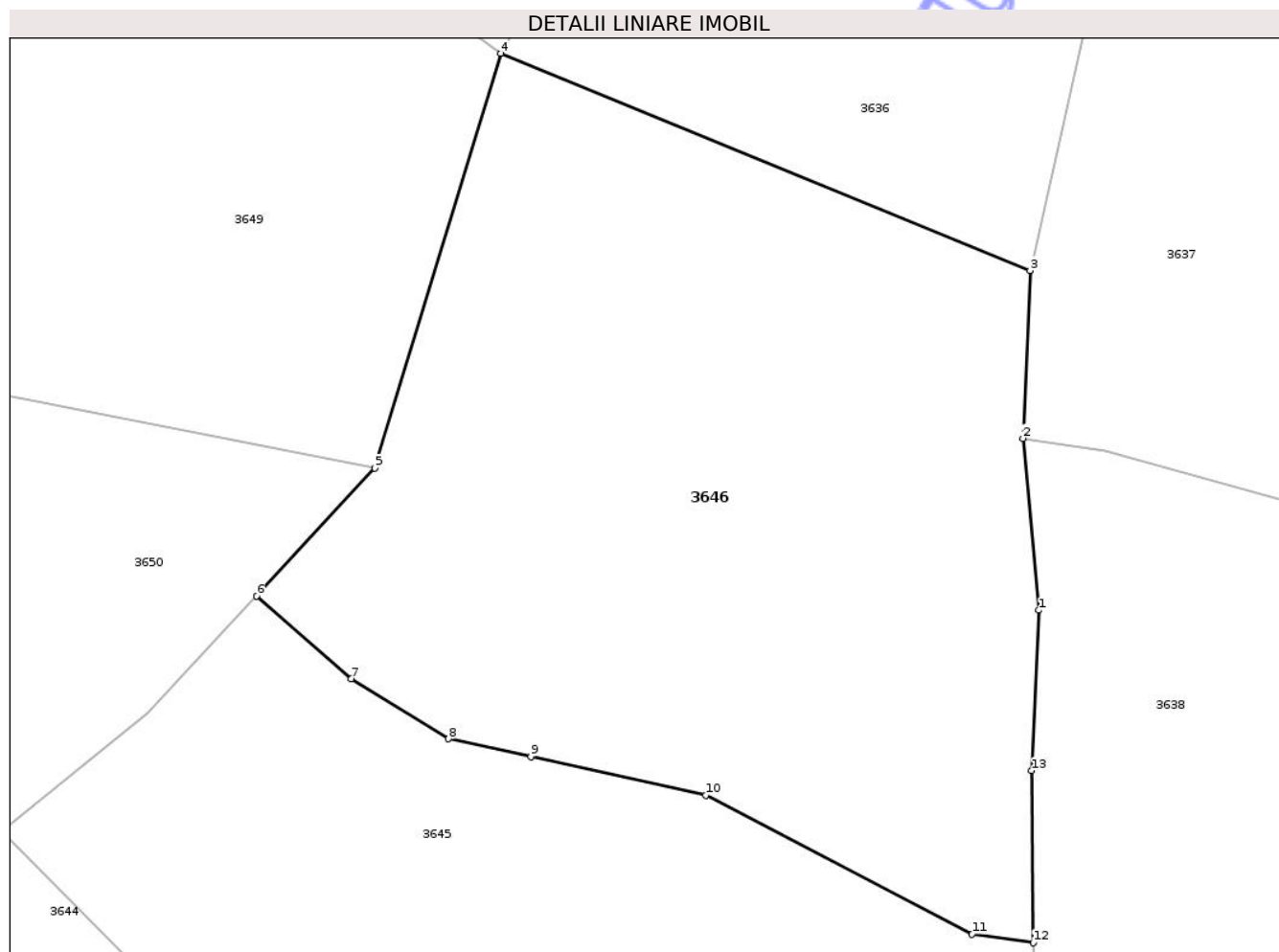
Inscrieri privind dezmembramintele dreptului de proprietate, drepturi reale de garanție și sarcini	Referințe
NU SUNT	

Anexa Nr. 1 La Partea I

Teren

Nr cadastral	Suprafața (mp)*	Observații / Referințe
	5.261	parte din nr. top. 569, 570

* Suprafața este determinată în planul de proiecție Stereo 70.



Date referitoare la teren

Crt	Categorie folosință	Intra vilan	Suprafața (mp)	Tarla	Parcelă	Nr. topo	Observații / Referințe
1	faneata	NU	1.234	-	-	-	
2	faneata	NU	4.027	-	-	-	fâneată împădurită

Lungime Segmente

1) Valorile lungimilor segmentelor sunt obținute din proiecție în plan.

Punct început	X / Y	Punct sfârșit	X / Y	Lungime segment (** (m)
1	430.792,67 687.833,073	2	430.790,906 687.852,067	19.076
2	430.790,906 687.852,067	3	430.791,71 687.870,624	18.574
3	430.791,71 687.870,624	4	430.733,171 687.894,617	63.265
4	430.733,171 687.894,617	5	430.719,248 687.848,786	47.899

Punct început	X / Y	Punct sfârșit	X / Y	Lungime segment (** (m)
5	430.719,248 687.848,786	6	430.706,179 687.834,665	19.24
6	430.706,179 687.834,665	7	430.716,654 687.825,505	13.915
7	430.716,654 687.825,505	8	430.727,406 687.818,878	12.63
8	430.727,406 687.818,878	9	430.736,494 687.816,887	9.303
9	430.736,494 687.816,887	10	430.755,878 687.812,641	19.844
10	430.755,878 687.812,641	11	430.785,286 687.797,289	33.174
11	430.785,286 687.797,289	12	430.792,04 687.796,338	6.82
12	430.792,04 687.796,338	13	430.791,874 687.815,348	19.01
13	430.791,874 687.815,348	1	430.792,67 687.833,073	17.743

** Lungimile segmentelor sunt determinate în planul de proiecție Stereo 70 și sunt rotunjite la 1 milimetru.

*** Distanța dintre puncte este formată din segmente cumulate ce sunt mai mici decât valoarea 1 milimetru.



DATE DESPRE IMOBILUL NR. 3647

Oficiul de Cadastru și Publicitate Imobiliară MARAMURES
Biroul de Cadastru și Publicitate Imobiliară Dragomiresti

A. Partea I. Descrierea imobilului

TEREN Extravilan

Nr. CF vechi:1807, 1963

Adresa: Jud. Maramures

Nr. Crt	Nr cadastral Nr. topografic	Suprafața* (mp)	Observații / Referințe
A1		3.880	Sector cadastral:47 Teren neimprejmuit; parte din nr. top. 569, 570

B. Partea II. Proprietari și acte

Inscrieri privitoare la dreptul de proprietate și alte drepturi reale		Referințe
3647 / 12/01/2026		
Act Normativ nr. Legea 7, din 13/03/1996 emis de Parlamentul României;		
B1	Intabulare, drept de PROPRIETATE, dobandit prin Lege, cota actuala 1/1 1) NEIDENTIFICAT NEIDENTIFICAT	A1
Act Administrativ nr. Adeverința nr. 3977, din 17/12/2025 emis de Primăria comunei Poienile Izei;		
B2	Se notează posesia faptică în favoarea lui 1) MUNTEAN DUMITRU	A1

C. Partea III. SARCINI .

Inscrieri privind dezmembramintele dreptului de proprietate, drepturi reale de garanție și sarcini	Referințe
NU SUNT	

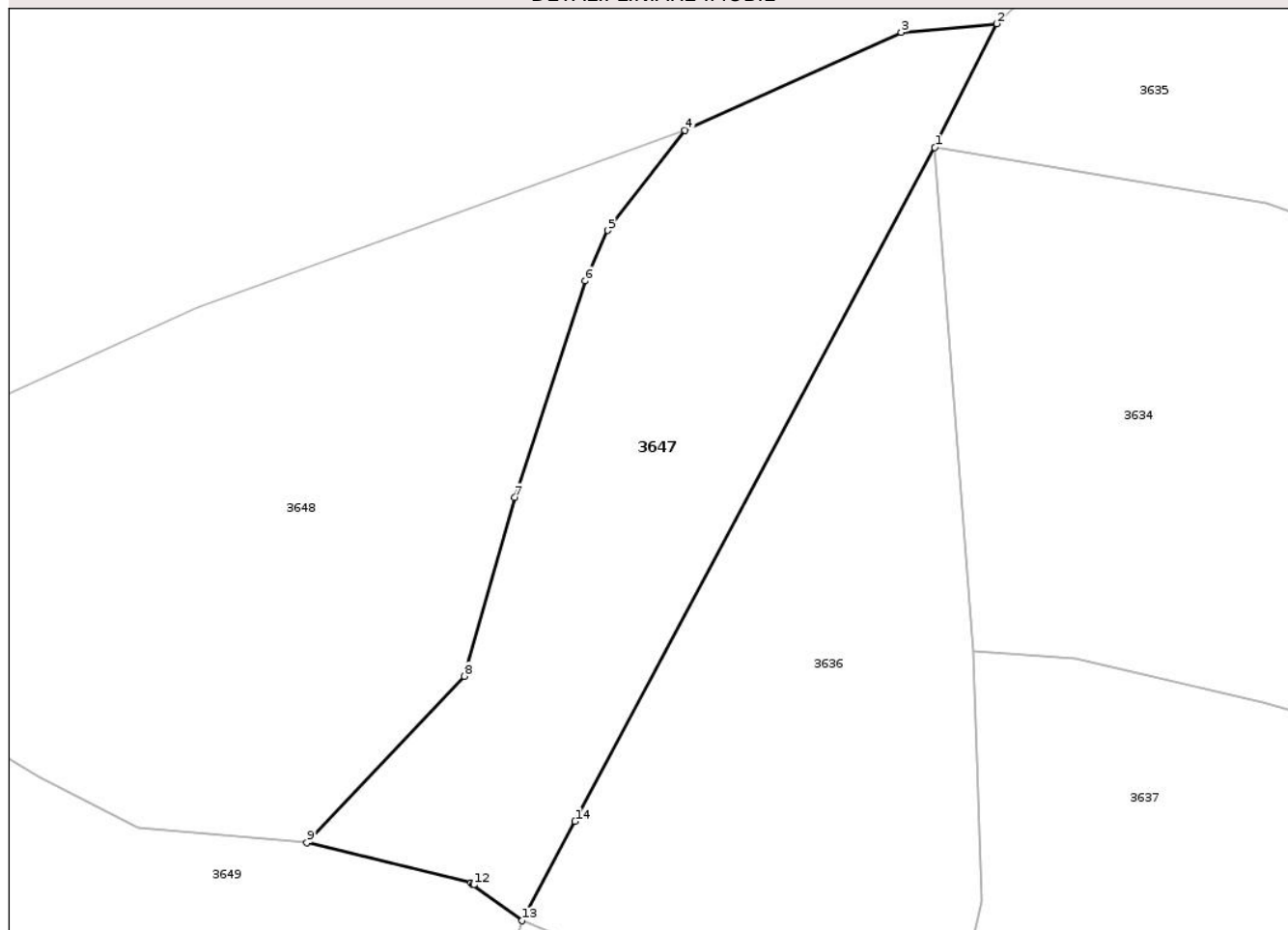
Anexa Nr. 1 La Partea I

Teren

Nr cadastral	Suprafața (mp)*	Observații / Referințe
	3.880	parte din nr. top. 569, 570

* Suprafața este determinată în planul de proiecție Stereo 70.

DETALII LINIARE IMOBIL



Date referitoare la teren

Crt	Categorie folosință	Intravilan	Suprafața (mp)	Tarla	Parcelă	Nr. topo	Observații / Referințe
1	fâneata	NU	3.880	-	-	-	fâneată împădurită

Lungime Segmente

1) Valorile lungimilor segmentelor sunt obținute din proiecție în plan.

Punct început	X / Y	Punct sfârșit	X / Y	Lungime segment (** (m)
1	430.791,152 688.003,119	2	430.799,828 688.020,496	19.423
2	430.799,828 688.020,496	3	430.786,443 688.019,291	13.439
3	430.786,443 688.019,291	4	430.756,051 688.005,523	33.365
4	430.756,051 688.005,523	5	430.745,212 687.991,478	17.741
5	430.745,212 687.991,478	6	430.742,034 687.984,41	7.75

Punct început	X / Y	Punct sfârşit	X / Y	Lungime segment (** (m)
6	430.742,034 687.984,41	7	430.732,143 687.954,017	31.962
7	430.732,143 687.954,017	8	430.725,059 687.928,931	26.067
8	430.725,059 687.928,931	9	430.702,919 687.905,579	32.179
9	430.702,919 687.905,579	10	430.725,962 687.899,934	23.724
10	430.725,962 687.899,934	11	430.726,263 687.899,633	0.426
11	430.726,263 687.899,633	12	430.726,37 687.899,633	0.107
12	430.726,37 687.899,633	13	430.733,171 687.894,617	8.451
13	430.733,171 687.894,617	14	430.740,587 687.908,55	15.784
14	430.740,587 687.908,55	1	430.791,152 688.003,119	107.239

** Lungimile segmentelor sunt determinate în planul de proiecție Stereo 70 și sunt rotunjite la 1 milimetru.

*** Distanța dintre puncte este formată din segmente cumulate ce sunt mai mici decât valoarea 1 milimetru.

**DATE DESPRE IMOBILUL NR. 3648**

Oficiul de Cadastru și Publicitate Imobiliară MARAMURES
Biroul de Cadastru și Publicitate Imobiliară Dragomiresti

A. Partea I. Descrierea imobilului

TEREN Extravilan

Nr. CF vechi:1807, 1963

Adresa: Jud. Maramures

Nr. Crt	Nr cadastral Nr. topografic	Suprafața* (mp)	Observații / Referințe
A1		6.616	Sector cadastral:47 Teren neimprejmuit; parte din număr topografic 569, 570

B. Partea II. Proprietari și acte

Inscrieri privitoare la dreptul de proprietate și alte drepturi reale		Referințe
3648 / 10/12/2025		
Act Normativ nr. Legea 7, din 13/03/1996 emis de Parlamentul României;		
B1	Inscrierea posesiei, drept de PROPRIETATE, dobandit prin Lege, cota actuala 1/1 1) NEIDENTIFICAT NEIDENTIFICAT	A1
Act Normativ nr. Legea 7, din 13/03/1996 emis de Parlamentul Romaniei (art. 13);		
B2	se notează mențiunea proprietar neidentificat în baza art.13 alin. 15 din Legea 7/1996	A1

C. Partea III. SARCINI .

Inscrieri privind dezmembramintele dreptului de proprietate, drepturi reale de garanție și sarcini	Referințe
NU SUNT	

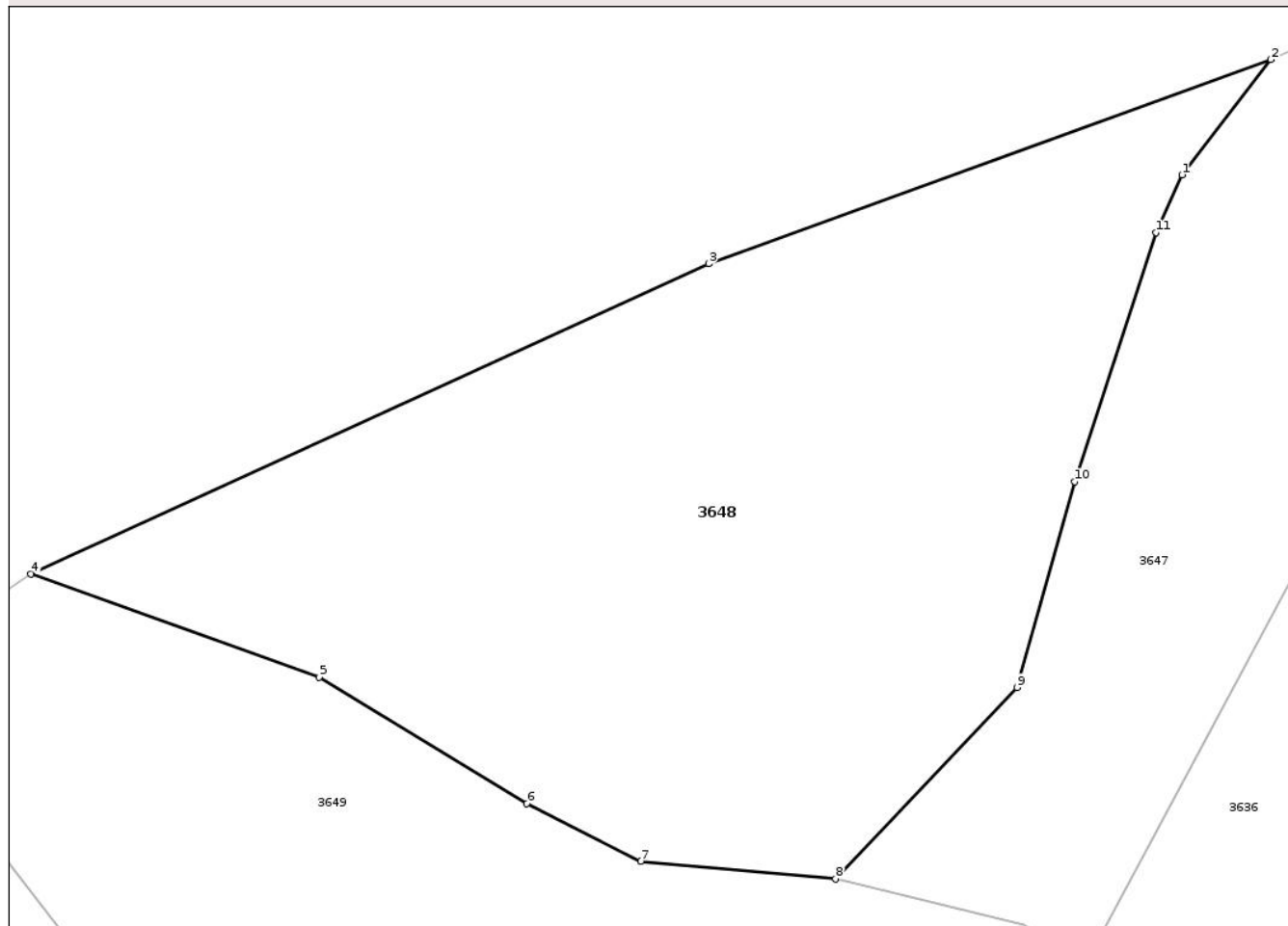
Anexa Nr. 1 La Partea I

Teren

Nr cadastral	Suprafața (mp)*	Observații / Referințe
	6.616	parte din număr topografic 569, 570

* Suprafața este determinată în planul de proiecție Stereo 70.

DETALII LINIARE IMOBIL



Date referitoare la teren

Crt	Categorie folosință	Intravilan	Suprafața (mp)	Tarla	Parcelă	Nr. topo	Observații / Referințe
1	faneata	NU	6.616	-	-	-	fâneată împădurită

Lungime Segmente

1) Valorile lungimilor segmentelor sunt obținute din proiecție în plan.

Punct început	X / Y	Punct sfârșit	X / Y	Lungime segment (** (m)
1	430.745,212 687.991,478	2	430.756,051 688.005,523	17.741
2	430.756,051 688.005,523	3	430.687,436 687.980,637	72.989
3	430.687,436 687.980,637	4	430.604,703 687.942,798	90.975
4	430.604,703 687.942,798	5	430.639,899 687.930,196	37.384
5	430.639,899 687.930,196	6	430.665,229 687.914,756	29.665

Punct început	X / Y	Punct sfârșit	X / Y	Lungime segment (** (m)
6	430.665,229 687.914,756	7	430.679,189 687.907,745	15.622
7	430.679,189 687.907,745	8	430.702,919 687.905,579	23.829
8	430.702,919 687.905,579	9	430.725,059 687.928,931	32.179
9	430.725,059 687.928,931	10	430.732,143 687.954,017	26.067
10	430.732,143 687.954,017	11	430.742,034 687.984,41	31.962
11	430.742,034 687.984,41	1	430.745,212 687.991,478	7.75

** Lungimile segmentelor sunt determinate în planul de proiecție Stereo 70 și sunt rotunjite la 1 milimetru.

*** Distanța dintre puncte este formată din segmente cumulate ce sunt mai mici decât valoarea 1 milimetru.

Neutilizabil în Circuitul Civil



DATE DESPRE IMOBILUL NR. 3649

Oficiul de Cadastru și Publicitate Imobiliară MARAMURES
Biroul de Cadastru și Publicitate Imobiliară Dragomiresti

A. Partea I. Descrierea imobilului

TEREN Extravilan

Nr. CF vechi:1807, 1963

Adresa: Jud. Maramures

Nr. Crt	Nr cadastral Nr. topografic	Suprafața* (mp)	Observații / Referințe
A1		7.133	Sector cadastral:47 Teren neimprejmuit; parte din nr. top. 569, 570

B. Partea II. Proprietari și acte

Inscrieri privitoare la dreptul de proprietate și alte drepturi reale		Referințe
3649 / 12/01/2026		
Act Normativ nr. Legea 7, din 13/03/1996 emis de Parlamentul României;		
B1	Intabulare, drept de PROPRIETATE, dobandit prin Lege, cota actuala 1/1 1) NEIDENTIFICAT NEIDENTIFICAT	A1
Act Administrativ nr. Adeverința nr. 3978, din 17/12/2025 emis de Primăria comunei Poienile Izei;		
B2	Se notează posesia faptică în favoarea lui 1) PETREUȘ GRIGORE	A1

C. Partea III. SARCINI .

Inscrieri privind dezmembramintele dreptului de proprietate, drepturi reale de garanție și sarcini	Referințe
NU SUNT	

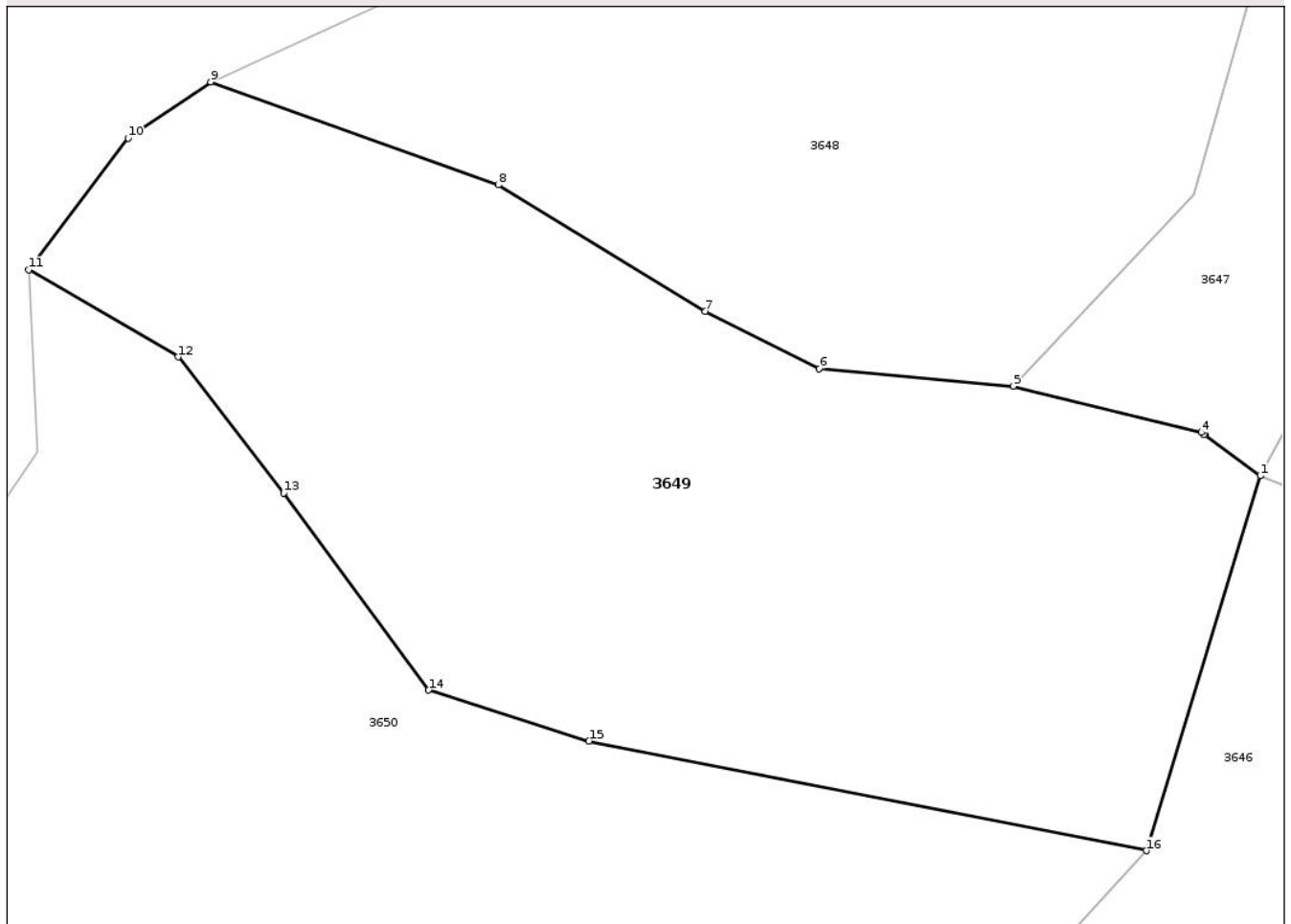
Anexa Nr. 1 La Partea I

Teren

Nr cadastral	Suprafața (mp)*	Observații / Referințe
	7.133	parte din nr. top. 569, 570

* Suprafața este determinată în planul de proiecție Stereo 70.

DETALII LINIARE IMOBIL



Date referitoare la teren

Crt	Categorie folosință	Intra vilan	Suprafața (mp)	Tarla	Parcelă	Nr. topo	Observații / Referințe
1	faneata	NU	4.345	-	-	-	fâneată împădurită
2	faneata	NU	2.788	-	-	-	

Lungime Segmente

1) Valorile lungimilor segmentelor sunt obținute din proiecție în plan.

Punct început	X / Y	Punct sfârșit	X / Y	Lungime segment (** (m)
1	430.733,171 687.894,617	2	430.726,37 687.899,633	8.451
2	430.726,37 687.899,633	3	430.726,263 687.899,633	0.107
3	430.726,263 687.899,633	4	430.725,962 687.899,934	0.426
4	430.725,962 687.899,934	5	430.702,919 687.905,579	23.724

Punct început	X / Y	Punct sfârșit	X / Y	Lungime segment (** (m)
5	430.702,919 687.905,579	6	430.679,189 687.907,745	23.829
6	430.679,189 687.907,745	7	430.665,229 687.914,756	15.622
7	430.665,229 687.914,756	8	430.639,899 687.930,196	29.665
8	430.639,899 687.930,196	9	430.604,703 687.942,798	37.384
9	430.604,703 687.942,798	10	430.594,6 687.935,937	12.212
10	430.594,6 687.935,937	11	430.582,436 687.919,808	20.202
11	430.582,436 687.919,808	12	430.600,706 687.909,154	21.149
12	430.600,706 687.909,154	13	430.613,642 687.892,526	21.067
13	430.613,642 687.892,526	14	430.631,366 687.868,43	29.913
14	430.631,366 687.868,43	15	430.650,993 687.862,2	20.592
15	430.650,993 687.862,2	16	430.719,248 687.848,786	69.561
16	430.719,248 687.848,786	1	430.733,171 687.894,617	47.899

** Lungimile segmentelor sunt determinate în planul de proiecție Stereo 70 și sunt rotunjite la 1 milimetru.

*** Distanța dintre puncte este formată din segmente cumulate ce sunt mai mici decât valoarea 1 milimetru.

**DATE DESPRE IMOBILUL NR. 3650**

Oficiul de Cadastru și Publicitate Imobiliară MARAMURES
Biroul de Cadastru și Publicitate Imobiliară Dragomiresti

A. Partea I. Descrierea imobilului

TEREN Extravilan

Nr. CF vechi:1318, 1330

Adresa: Jud. Maramures

Nr. Crt	Nr cadastral Nr. topografic	Suprafața* (mp)	Observații / Referințe
A1		10.239	Sector cadastral:47 Teren neimprejmuit; parte din nr. top. 566, 565

B. Partea II. Proprietari și acte

Inscrieri privitoare la dreptul de proprietate și alte drepturi reale		Referințe
3650 / 12/01/2026		
Act Normativ nr. Legea 7, din 13/03/1996 emis de Parlamentul României;		
B1	Intabulare, drept de PROPRIETATE, dobandit prin Lege, cota actuala 1/1 1) NEIDENTIFICAT NEIDENTIFICAT	A1
Act Administrativ nr. Adeverința nr. 3979, din 17/12/2025 emis de Primăria comunei Poienile Izei;		
B2	Se notează posesia faptică în favoarea lui 1) ILIEȘ GAVRILĂ	A1

C. Partea III. SARCINI .

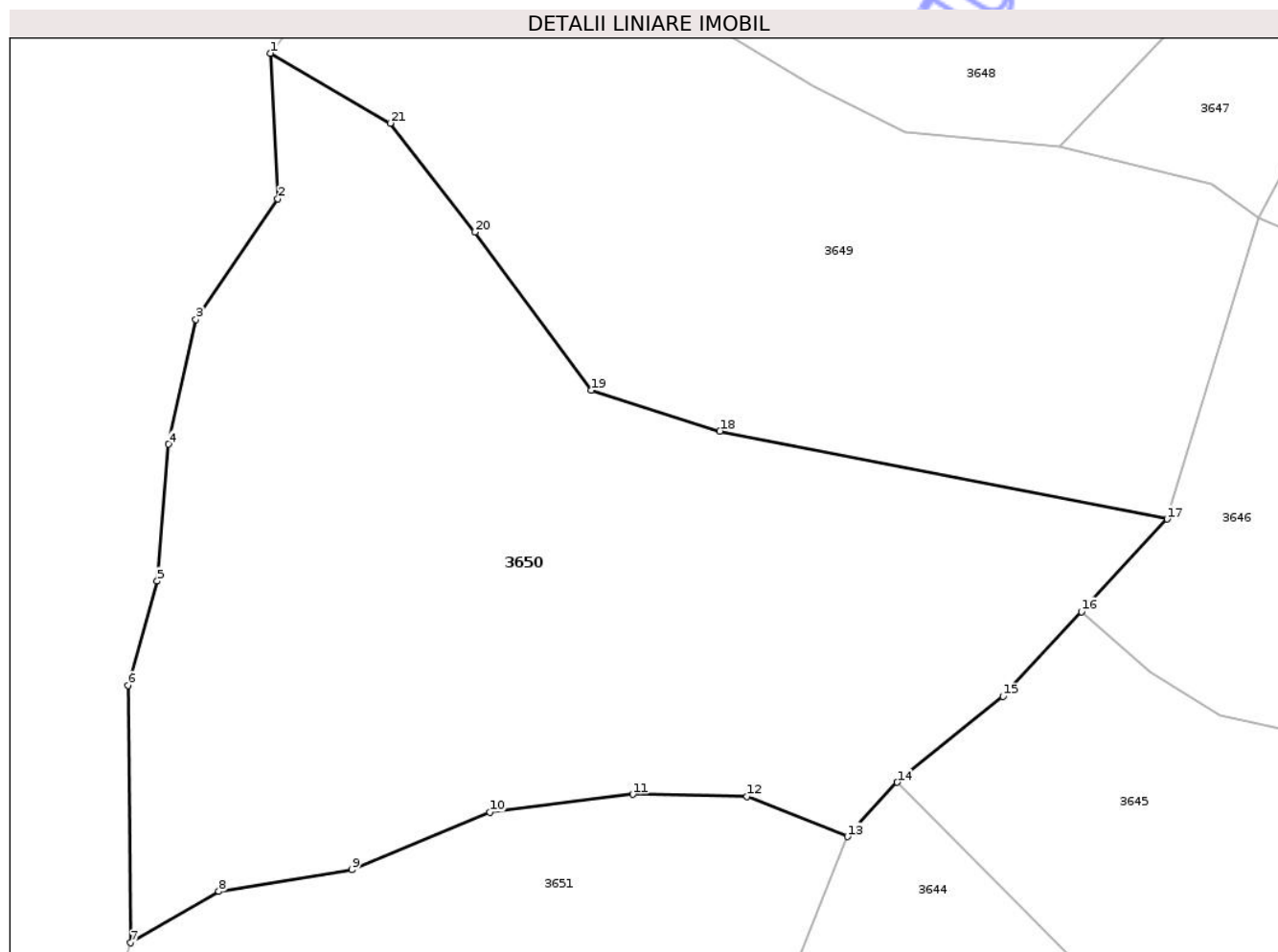
Inscrieri privind dezmembramintele dreptului de proprietate, drepturi reale de garanție și sarcini	Referințe
NU SUNT	

Anexa Nr. 1 La Partea I

Teren

Nr cadastral	Suprafața (mp)*	Observații / Referințe
	10.239	parte din nr. top. 566, 565

* Suprafața este determinată în planul de proiecție Stereo 70.



Date referitoare la teren

Crt	Categorie folosință	Intra vilan	Suprafața (mp)	Tarla	Parcelă	Nr. topo	Observații / Referințe
1	faneata	NU	7.331	-	-	-	fâneată împădurită
2	faneata	NU	2.908	-	-	-	

Lungime Segmente

1) Valorile lungimilor segmentelor sunt obținute din proiecție în plan.

Punct început	X / Y	Punct sfârșit	X / Y	Lungime segment (** (m))
1	430.582,436 687.919,808	2	430.583,53 687.897,587	22.248
3	430.571,044 687.879,229	4	430.566,874 687.860,193	19.487
5	430.565,138 687.839,335	6	430.560,711 687.823,423	16.516
7	430.561,072 687.784,167	8	430.574,545 687.792,002	15.586

Punct început	X / Y	Punct sfârșit	X / Y	Lungime segment (** (m))
2	430.583,53 687.897,587	3	430.571,044 687.879,229	22.202
4	430.566,874 687.860,193	5	430.565,138 687.839,335	20.93
6	430.560,711 687.823,423	7	430.561,072 687.784,167	39.258
8	430.574,545 687.792,002	9	430.594,833 687.795,313	20.556

Punct început	X / Y	Punct sfârșit	X / Y	Lungime segment (** (m))
9	430.594,833 687.795,313	10	430.615,905 687.804,067	22.818
11	430.637,719 687.806,788	12	430.655,151 687.806,495	17.434
13	430.670,478 687.800,352	14	430.678,077 687.808,633	11.24
15	430.694,206 687.821,728	16	430.706,179 687.834,665	17.628
17	430.719,248 687.848,786	18	430.650,993 687.862,2	69.561
19	430.631,366 687.868,43	20	430.613,642 687.892,526	29.913
21	430.600,706 687.909,154	1	430.582,436 687.919,808	21.149

Punct început	X / Y	Punct sfârșit	X / Y	Lungime segment (** (m))
10	430.615,905 687.804,067	11	430.637,719 687.806,788	21.983
12	430.655,151 687.806,495	13	430.670,478 687.800,352	16.512
14	430.678,077 687.808,633	15	430.694,206 687.821,728	20.775
16	430.706,179 687.834,665	17	430.719,248 687.848,786	19.24
18	430.650,993 687.862,2	19	430.631,366 687.868,43	20.592
20	430.613,642 687.892,526	21	430.600,706 687.909,154	21.067

** Lungimile segmentelor sunt determinate în planul de proiecție Stereo 70 și sunt rotunjite la 1 milimetru.

*** Distanța dintre puncte este formată din segmente cumulate ce sunt mai mici decât valoarea 1 milimetru.

Neutilizabil în Civil

**DATE DESPRE IMOBILUL NR. 3651**

Oficiul de Cadastru și Publicitate Imobiliară MARAMURES
Biroul de Cadastru și Publicitate Imobiliară Dragomiresti

A. Partea I. Descrierea imobilului

TEREN Extravilan

Nr. CF vechi:1318, 1330

Adresa: Jud. Maramures

Nr. Crt	Nr cadastral Nr. topografic	Suprafața* (mp)	Observații / Referințe
A1		3.283	Sector cadastral:47 Teren neimprejmuit; parte din nr. top. 566, 565

B. Partea II. Proprietari și acte

Inscrieri privitoare la dreptul de proprietate și alte drepturi reale		Referințe
3651 / 12/01/2026		
Act Normativ nr. Legea 7, din 13/03/1996 emis de Parlamentul României;		
B1	Intabulare, drept de PROPRIETATE, dobandit prin Lege, cota actuala 1/1 1) NEIDENTIFICAT NEIDENTIFICAT	A1
Act Administrativ nr. Adeverința nr. 3980, din 17/12/2025 emis de Primăria comunei Poienile Izei;		
B2	Se notează posesia faptică în favoarea lui 1) MUNTEAN NICOLAE	A1

C. Partea III. SARCINI .

Inscrieri privind dezmembramintele dreptului de proprietate, drepturi reale de garanție și sarcini	Referințe
NU SUNT	

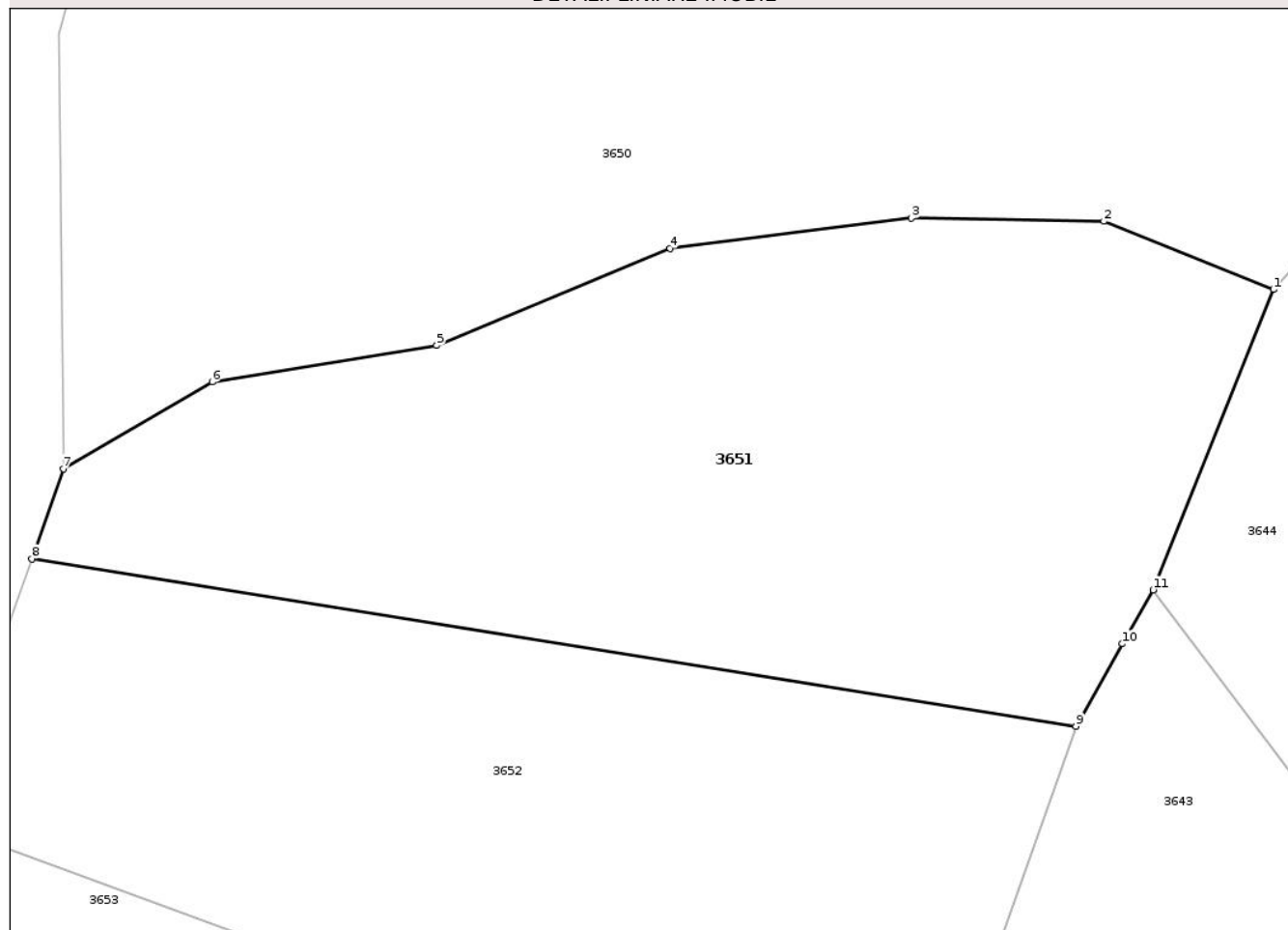
Anexa Nr. 1 La Partea I

Teren

Nr cadastral	Suprafața (mp)*	Observații / Referințe
	3.283	parte din nr. top. 566, 565

* Suprafața este determinată în planul de proiecție Stereo 70.

DETALII LINIARE IMOBIL



Date referitoare la teren

Crt	Categorie folosință	Intra vilan	Suprafața (mp)	Tarla	Parcelă	Nr. topo	Observații / Referințe
1	faneata	NU	3.283	-	-	-	fâneată împădurită

Lungime Segmente

1) Valorile lungimilor segmentelor sunt obținute din proiecție în plan.

Punct început	X / Y	Punct sfârșit	X / Y	Lungime segment (** (m)
1	430.670,478 687.800,352	2	430.655,151 687.806,495	16.512
2	430.655,151 687.806,495	3	430.637,719 687.806,788	17.434
3	430.637,719 687.806,788	4	430.615,905 687.804,067	21.983
4	430.615,905 687.804,067	5	430.594,833 687.795,313	22.818
5	430.594,833 687.795,313	6	430.574,545 687.792,002	20.556

Punct început	X / Y	Punct sfârșit	X / Y	Lungime segment (** (m)
6	430.574,545 687.792,002	7	430.561,072 687.784,167	15.586
7	430.561,072 687.784,167	8	430.558,241 687.776,03	8.616
8	430.558,241 687.776,03	9	430.652,597 687.760,914	95.559
9	430.652,597 687.760,914	10	430.656,811 687.768,358	8.554
10	430.656,811 687.768,358	11	430.659,575 687.773,242	5.612
11	430.659,575 687.773,242	1	430.670,478 687.800,352	29.22

** Lungimile segmentelor sunt determinate în planul de proiecție Stereo 70 și sunt rotunjite la 1 milimetru.

*** Distanța dintre puncte este formată din segmente cumulate ce sunt mai mici decât valoarea 1 milimetru.

Neutilizabil în Circuitul Civil



DATE DESPRE IMOBILUL NR. 3652

Oficiul de Cadastru și Publicitate Imobiliară MARAMURES
Biroul de Cadastru și Publicitate Imobiliară Dragomiresti

A. Partea I. Descrierea imobilului

TEREN Extravilan

Nr. CF vechi:1318, 1330

Adresa: Jud. Maramures

Nr. Crt	Nr cadastral Nr. topografic	Suprafața* (mp)	Observații / Referințe
A1		3.283	Sector cadastral:47 Teren neimprejmuit; parte din nr. top. 566, 565

B. Partea II. Proprietari și acte

Inscrieri privitoare la dreptul de proprietate și alte drepturi reale		Referințe
3652 / 12/01/2026		
Act Normativ nr. Legea 7, din 13/03/1996 emis de Parlamentul României;		
B1	Intabulare, drept de PROPRIETATE, dobandit prin Lege, cota actuala 1/1 1) NEIDENTIFICAT NEIDENTIFICAT	A1
Act Administrativ nr. Adeverința nr. 3981, din 17/12/2025 emis de Primăria comunei Poienile Izei;		
B2	Se notează posesia faptică în favoarea lui 1) MUNTEAN ANIȘOARA	A1

C. Partea III. SARCINI .

Inscrieri privind dezmembramintele dreptului de proprietate, drepturi reale de garanție și sarcini	Referințe
NU SUNT	

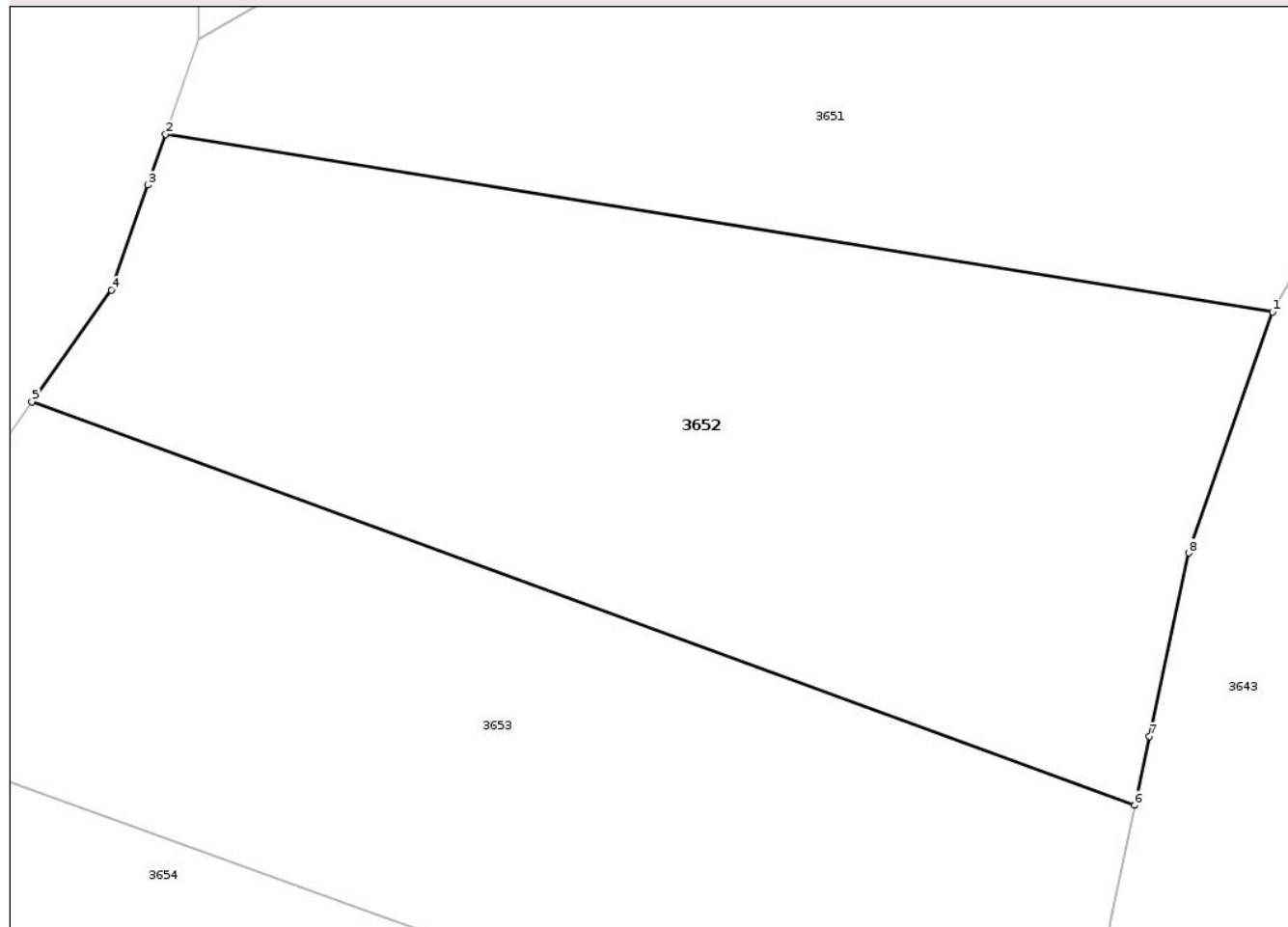
Anexa Nr. 1 La Partea I

Teren

Nr cadastral	Suprafața (mp)*	Observații / Referințe
	3.283	parte din nr. top. 566, 565

* Suprafața este determinată în planul de proiecție Stereo 70.

DETALII LINIARE IMOBIL



Date referitoare la teren

Crt	Categorie folosință	Intra vilan	Suprafața (mp)	Tarla	Parcelă	Nr. topo	Observații / Referințe
1	faneata	NU	3.283	-	-	-	fânață împădurită

Lungime Segmente

1) Valorile lungimilor segmentelor sunt obținute din proiecție în plan.

Punct început	X / Y	Punct sfârșit	X / Y	Lungime segment (** (m)
1	430.652,597 687.760,914	2	430.558,241 687.776,03	95.559
2	430.558,241 687.776,03	3	430.556,744 687.771,728	4.555
3	430.556,744 687.771,728	4	430.553,632 687.762,783	9.471
4	430.553,632 687.762,783	5	430.546,85 687.753,25	11.699
5	430.546,85 687.753,25	6	430.640,842 687.718,923	100.065

Punct început	X / Y	Punct sfârșit	X / Y	Lungime segment (** (m)
6	430.640,842 687.718,923	7	430.642,094 687.724,78	5.989
7	430.642,094 687.724,78	8	430.645,43 687.740,397	15.969
8	430.645,43 687.740,397	1	430.652,597 687.760,914	21.733

** Lungimile segmentelor sunt determinate în planul de proiecție Stereo 70 și sunt rotunjite la 1 milimetru.

*** Distanța dintre puncte este formată din segmente cumulate ce sunt mai mici decât valoarea 1 milimetru.

Neutilizabil în Circuitul Civil



DATE DESPRE IMOBILUL NR. 3653

Oficiul de Cadastru și Publicitate Imobiliară MARAMURES
Biroul de Cadastru și Publicitate Imobiliară Dragomirești

A. Partea I. Descrierea imobilului

TEREN Extravilan

Nr. CF vechi:1318, 1330

Adresa: Jud. Maramures

Nr. Crt	Nr cadastral Nr. topografic	Suprafața* (mp)	Observații / Referințe
A1		3.283	Sector cadastral:47 Teren neimprejmuit; parte din nr. top. 566, 565

B. Partea II. Proprietari și acte

Inscrieri privitoare la dreptul de proprietate și alte drepturi reale		Referințe
3653 / 12/01/2026		
Act Normativ nr. Legea 7, din 13/03/1996 emis de Parlamentul României;		
B2	Intabulare, drept de PROPRIETATE, dobandit prin Lege, cota actuala 1/1 1) NEIDENTIFICAT NEIDENTIFICAT	A1
Act Administrativ nr. Adeverința nr. 3982, din 17/12/2025 emis de Primăria comunei Poienile Izei;		
B2	Se notează posesia faptică în favoarea lui 1) MUNTEAN DUMITRU	A1

C. Partea III. SARCINI .

Inscrieri privind dezmembramintele dreptului de proprietate, drepturi reale de garanție și sarcini	Referințe
NU SUNT	

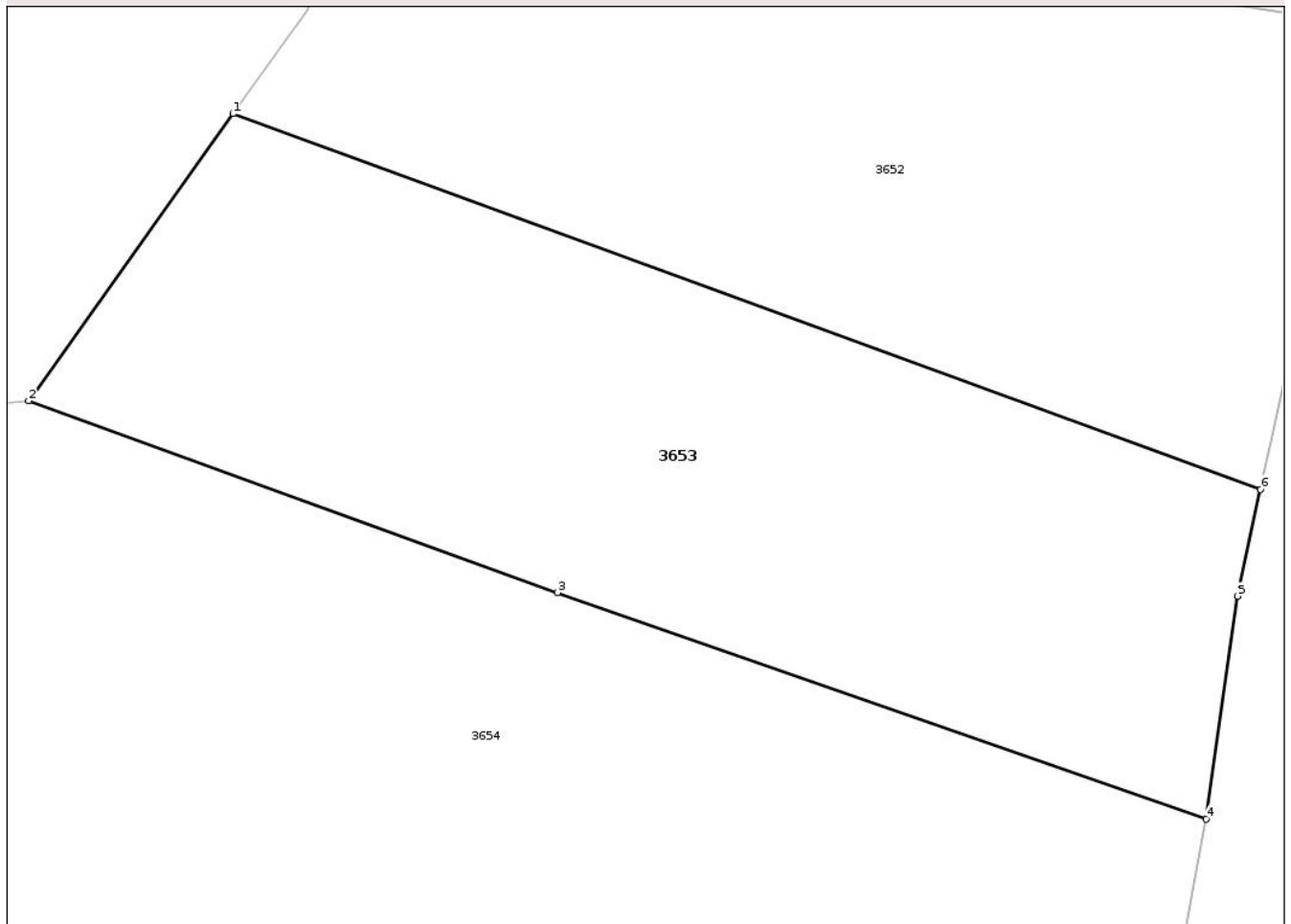
Anexa Nr. 1 La Partea I

Teren

Nr cadastral	Suprafața (mp)*	Observații / Referințe
	3.283	parte din nr. topo. 566, 565

* Suprafața este determinată în planul de proiecție Stereo 70.

DETALII LINIARE IMOBIL



Date referitoare la teren

Crt	Categorie folosință	Intra vilan	Suprafața (mp)	Tarla	Parcelă	Nr. topo	Observații / Referințe
1	faneata	NU	3.283	-	-	-	

Lungime Segmente

1) Valorile lungimilor segmentelor sunt obținute din proiecție în plan.

Punct început	X / Y	Punct sfârșit	X / Y	Lungime segment (** (m)
1	430.546,85 687.753,25	2	430.528,179 687.727,008	32.207
2	430.528,179 687.727,008	3	430.576,537 687.709,484	51.435
3	430.576,537 687.709,484	4	430.635,896 687.688,802	62.859
4	430.635,896 687.688,802	5	430.638,757 687.709,163	20.561
5	430.638,757 687.709,163	6	430.640,842 687.718,923	9.981

Punct început	X / Y	Punct sfârșit	X / Y	Lungime segment (** (m)
6	430.640,842 687.718,923	1	430.546,85 687.753,25	100.065

** Lungimile segmentelor sunt determinate în planul de proiecție Stereo 70 și sunt rotunjite la 1 milimetru.

*** Distanța dintre puncte este formată din segmente cumulate ce sunt mai mici decât valoarea 1 milimetru.

Neutilizabil în Circuitul Civil

**DATE DESPRE IMOBILUL NR. 3654**

Oficiul de Cadastru și Publicitate Imobiliară MARAMURES
Biroul de Cadastru și Publicitate Imobiliară Dragomiresti

A. Partea I. Descrierea imobilului

TEREN Extravilan

Nr. CF vechi:1411, 1412, 1413

Adresa: Jud. Maramures

Nr. Crt	Nr cadastral Nr. topografic	Suprafața* (mp)	Observații / Referințe
A1		13.039	Sector cadastral:47 Teren neimprejmuit; parte din nr. top. 557/1, 557/2, 557/3. Imobil traversat de limita unităților administrativ-teritoriale Poienile Izei și Botiza

B. Partea II. Proprietari și acte

Inscrieri privitoare la dreptul de proprietate și alte drepturi reale		Referințe
3654 / 12/01/2026		
Act Normativ nr. Legea 7, din 13/03/1996 emis de Parlamentul României;		
B1	Intabulare, drept de PROPRIETATE, dobandit prin Lege, cota actuala 1/1 1) NEIDENTIFICAT NEIDENTIFICAT	A1
Act Administrativ nr. Adeverința nr. 3983, din 17/12/2025 emis de Primăria comunei Poienile Izei;		
B2	Se notează posesia faptică în favoarea lui 1) MUNTEAN PETRU	A1

C. Partea III. SARCINI .

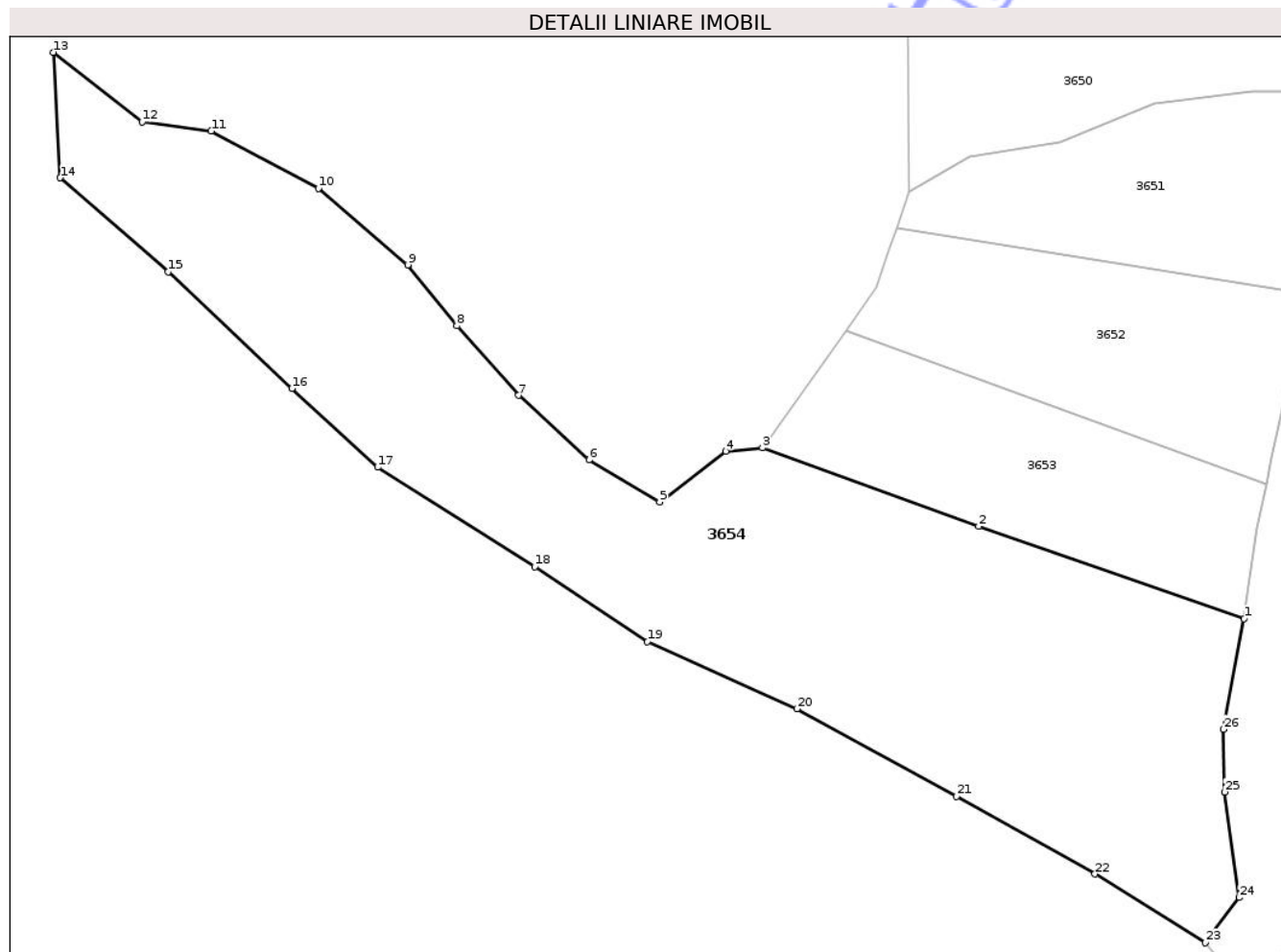
Inscrieri privind dezmembramintele dreptului de proprietate, drepturi reale de garanție și sarcini	Referințe
NU SUNT	

Anexa Nr. 1 La Partea I

Teren

Nr cadastral	Suprafața (mp)*	Observații / Referințe
	13.039	parte din nr. top. 557/1, 557/2, 557/3. Imobil traversat de limita unităților administrativ-teritoriale Poienile Izei și Botiza

* Suprafața este determinată în planul de proiecție Stereo 70.



Date referitoare la teren

Crt	Categorie folosință	Intra vilan	Suprafața (mp)	Tarla	Parcelă	Nr. topo	Observații / Referințe
1	faneata	NU	13.039	-	-	-	

Lungime Segmente

1) Valorile lungimilor segmentelor sunt obținute din proiecție în plan.

Punct început	X / Y	Punct sfârșit	X / Y	Lungime segment (** (m)
1	430.635,896 687.688,802	2	430.576,537 687.709,484	62.859
3	430.528,179 687.727,008	4	430.520,042 687.726,269	8.17
5	430.505,23 687.714,906	6	430.489,429 687.724,303	18.384
7	430.473,656 687.738,763	8	430.459,888 687.754,278	20.743
9	430.448,872 687.767,905	10	430.428,938 687.785,032	26.281

Punct început	X / Y	Punct sfârșit	X / Y	Lungime segment (** (m)
2	430.576,537 687.709,484	3	430.528,179 687.727,008	51.435
4	430.520,042 687.726,269	5	430.505,23 687.714,906	18.669
6	430.489,429 687.724,303	7	430.473,656 687.738,763	21.398
8	430.459,888 687.754,278	9	430.448,872 687.767,905	17.523
10	430.428,938 687.785,032	11	430.404,924 687.797,837	27.215

Punct început	X / Y	Punct sfârșit	X / Y	Lungime segment (** (m)
11	430.404,924 687.797,837	12	430.389,492 687.799,912	15.571
13	430.369,615 687.815,44	14	430.371,179 687.787,393	28.091
15	430.395,313 687.766,379	16	430.422,953 687.740,263	38.027
17	430.442,166 687.722,657	18	430.477,275 687.700,426	41.555
19	430.502,469 687.683,66	20	430.535,912 687.668,681	36.644
21	430.571,564 687.649,088	22	430.602,559 687.631,742	35.519
23	430.627,252 687.616,345	24	430.634,857 687.626,474	12.667
25	430.631,53 687.650,079	26	430.631,312 687.664,078	14.001

Punct început	X / Y	Punct sfârșit	X / Y	Lungime segment (** (m)
12	430.389,492 687.799,912	13	430.369,615 687.815,44	25.223
14	430.371,179 687.787,393	15	430.395,313 687.766,379	32.001
16	430.422,953 687.740,263	17	430.442,166 687.722,657	26.06
18	430.477,275 687.700,426	19	430.502,469 687.683,66	30.263
20	430.535,912 687.668,681	21	430.571,564 687.649,088	40.681
22	430.602,559 687.631,742	23	430.627,252 687.616,345	29.1
24	430.634,857 687.626,474	25	430.631,53 687.650,079	23.838
26	430.631,312 687.664,078	1	430.635,896 687.688,802	25.146

** Lungimile segmentelor sunt determinate în planul de proiecție Stereo 70 și sunt rotunjite la 1 milimetru.

*** Distanța dintre puncte este formată din segmente cumulate ce sunt mai mici decât valoarea 1 milimetru.

Neutilizabil în Civil



DATE DESPRE IMOBILUL NR. 3557

Oficiul de Cadastru și Publicitate Imobiliară MARAMURES
Biroul de Cadastru și Publicitate Imobiliară Dragomiresti

A. Partea I. Descrierea imobilului

TEREN Extravilan

Nr. CF vechi:1904

Adresa: Jud. Maramures

Nr. Crt	Nr cadastral Nr. topografic	Suprafața* (mp)	Observații / Referințe
A1		162	Sector cadastral:47 Teren neimprejmuit; parte din nr. top. 514

B. Partea II. Proprietari și acte

Inscrieri privitoare la dreptul de proprietate și alte drepturi reale		Referințe
3557 / 12/01/2026		
Act Normativ nr. Legea 7, din 13/03/1996 emis de Parlamentul României;		
B1	Intabulare, drept de PROPRIETATE, dobandit prin Lege, cota actuala 1/1 1) NEIDENTIFICAT NEIDENTIFICAT	A1
Act Administrativ nr. Adeverința nr. 3892, din 16/12/2025 emis de Primăria comunei Poienile Izei;		
B2	Se notează posesia faptică în favoarea lui 1) MUNTEAN GHEORGHE	A1

C. Partea III. SARCINI .

Inscrieri privind dezmembramintele dreptului de proprietate, drepturi reale de garanție și sarcini	Referințe
NU SUNT	

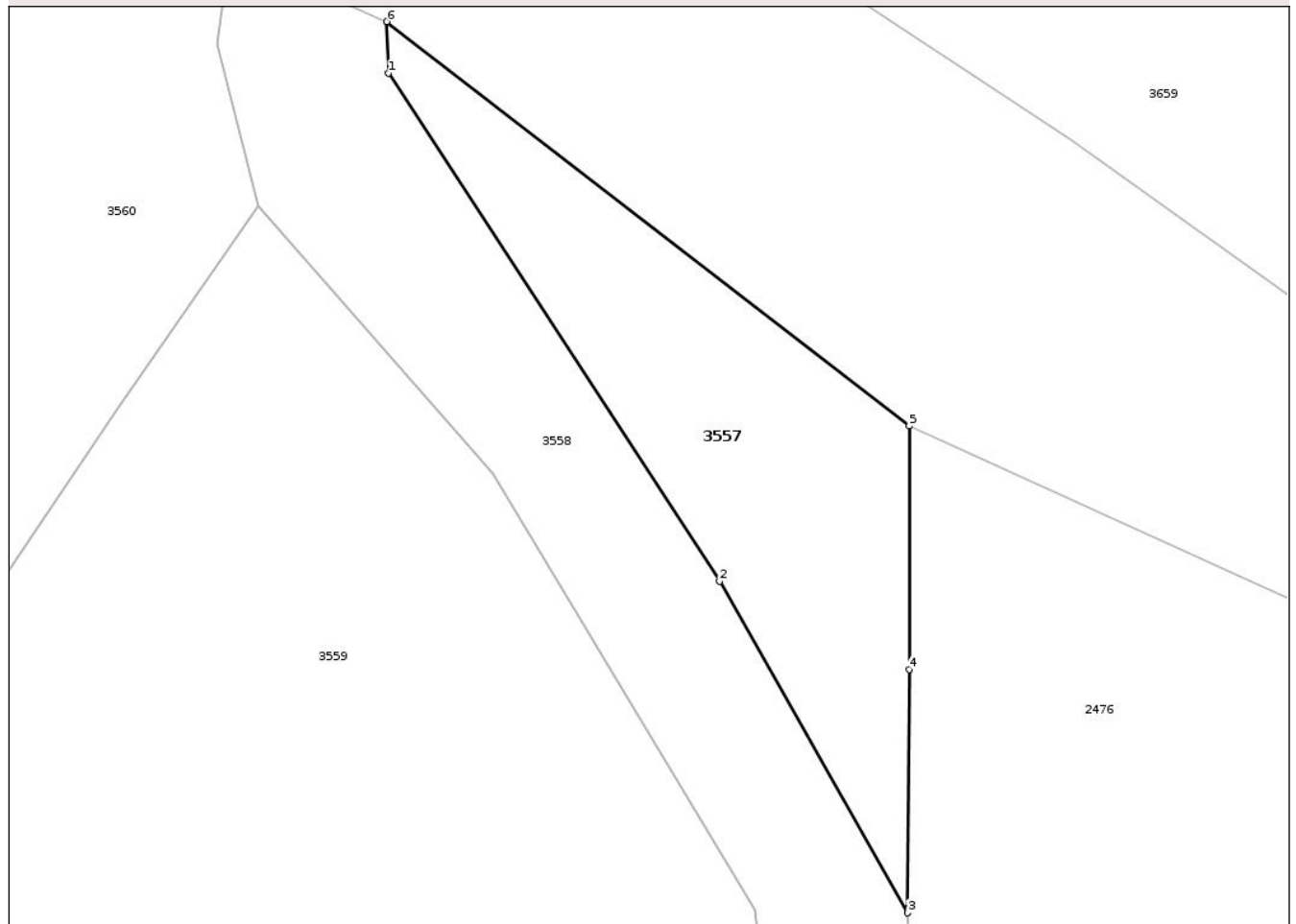
Anexa Nr. 1 La Partea I

Teren

Nr cadastral	Suprafața (mp)*	Observații / Referințe
	162	parte din nr. top. 514

* Suprafața este determinată în planul de proiecție Stereo 70.

DETALII LINIARE IMOBIL



Date referitoare la teren

Crt	Categorie folosință	Intra vilan	Suprafața (mp)	Tarla	Parcelă	Nr. topo	Observații / Referințe
1	faneata	NU	162	-	-	-	

Lungime Segmente

1) Valorile lungimilor segmentelor sunt obținute din proiecție în plan.

Punct început	X / Y	Punct sfârșit	X / Y	Lungime segment (** (m)
1	431.792,954 688.488,378	2	431.804,515 688.470,643	21.171
2	431.804,515 688.470,643	3	431.811,079 688.459,08	13.296
3	431.811,079 688.459,08	4	431.811,137 688.467,574	8.494
4	431.811,137 688.467,574	5	431.811,137 688.476,062	8.488
5	431.811,137 688.476,062	6	431.792,909 688.490,17	23.05

Punct început	X / Y	Punct sfârșit	X / Y	Lungime segment (** (m)
6	431.792,909 688.490,17	1	431.792,954 688.488,378	1.792

** Lungimile segmentelor sunt determinate în planul de proiecție Stereo 70 și sunt rotunjite la 1 milimetru.

*** Distanța dintre puncte este formată din segmente cumulate ce sunt mai mici decât valoarea 1 milimetru.

Neutilizabil în Circuitul Civil



DATE DESPRE IMOBILUL NR. 3558

Oficiul de Cadastru și Publicitate Imobiliară MARAMURES
Biroul de Cadastru și Publicitate Imobiliară Dragomiresti

A. Partea I. Descrierea imobilului

TEREN Extravilan

Nr. CF vechi:1904

Adresa: Jud. Maramures

Nr. Crt	Nr cadastral Nr. topografic	Suprafața* (mp)	Observații / Referințe
A1		855	Sector cadastral:47 Teren neimprejmuit; parte din număr topografic 514

B. Partea II. Proprietari și acte

Inscrieri privitoare la dreptul de proprietate și alte drepturi reale		Referințe
3588 / 10/12/2025		
Act Normativ nr. Legea 7, din 13/03/1996 emis de Parlamentul României;		
B1	Inscrierea posesiei, drept de PROPRIETATE, dobandit prin Lege, cota actuala 1/1 1) NEIDENTIFICAT NEIDENTIFICAT	A1
3558 / 10/12/2025		
Act Normativ nr. Legea 7, din 13/03/1996 emis de Parlamentul Romaniei (art. 13);		
B2	se notează mențiunea proprietar neidentificat în baza art.13 alin. 15 din Legea 7/1996	A1

C. Partea III. SARCINI .

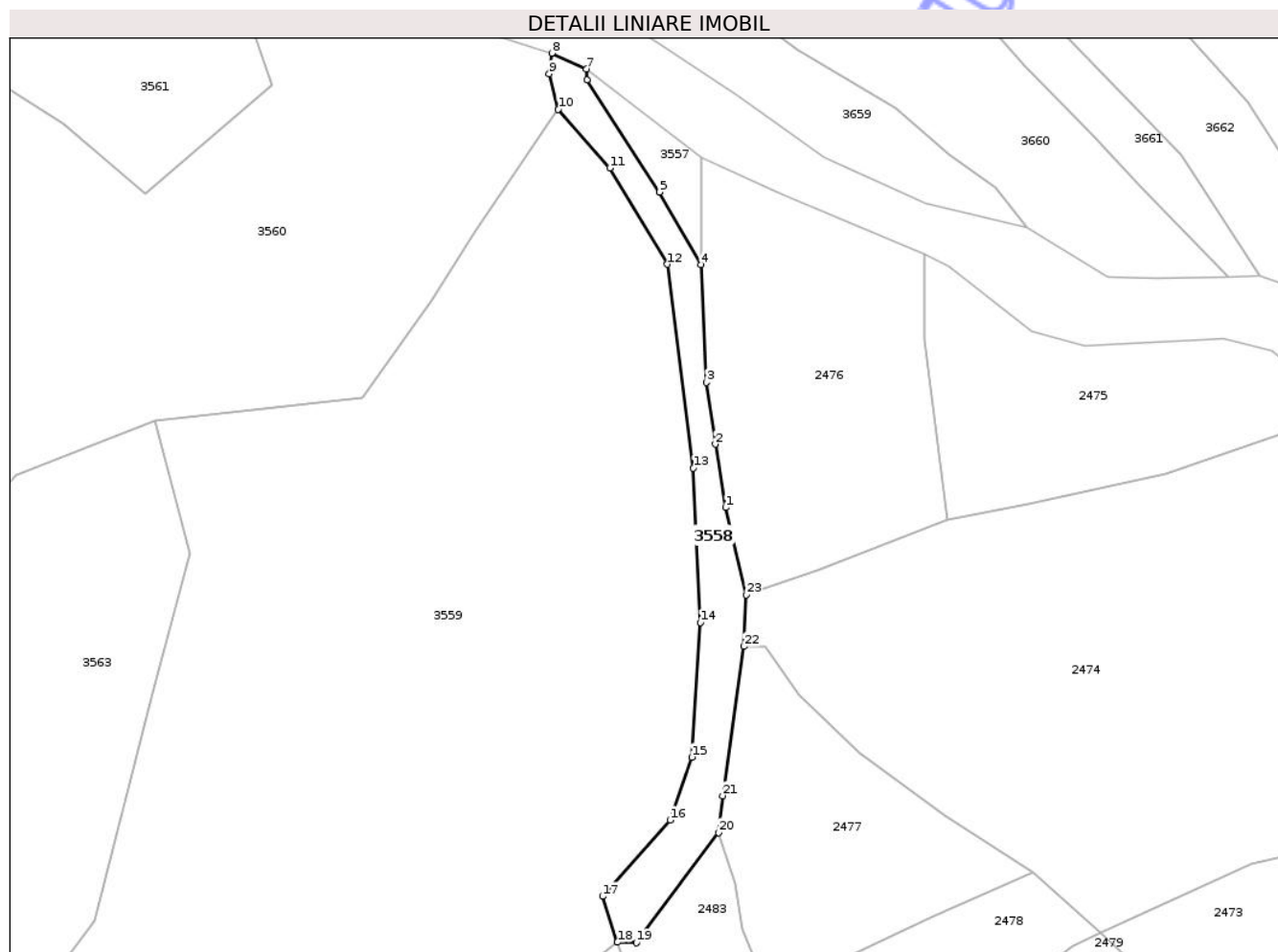
Inscrieri privind dezmembramintele dreptului de proprietate, drepturi reale de garanție și sarcini	Referințe
NU SUNT	

Anexa Nr. 1 La Partea I

Teren

Nr cadastral	Suprafața (mp)*	Observații / Referințe
	855	parte din număr topografic 514

* Suprafața este determinată în planul de proiecție Stereo 70.



Date referitoare la teren

Crt	Categorie folosință	Intra vilan	Suprafața (mp)	Tarla	Parcelă	Nr. topo	Observații / Referințe
1	drum	NU	855	-	-	-	

Lungime Segmente

1) Valorile lungimilor segmentelor sunt obținute din proiecție în plan.

Punct început	X / Y	Punct sfârșit	X / Y	Lungime segment (** (m)
1	431.814,961 688.420,626	2	431.813,342 688.430,67	10.174
3	431.811,921 688.440,448	4	431.811,079 688.459,08	18.651
5	431.804,515 688.470,643	6	431.792,954 688.488,379	21.171
7	431.792,909 688.490,17	8	431.787,413 688.492,631	6.022
9	431.786,986 688.489,388	10	431.788,411 688.483,756	5.809

Punct început	X / Y	Punct sfârșit	X / Y	Lungime segment (** (m)
2	431.813,342 688.430,67	3	431.811,921 688.440,448	9.881
4	431.811,079 688.459,08	5	431.804,515 688.470,643	13.296
6	431.792,954 688.488,379	7	431.792,909 688.490,17	1.792
8	431.787,413 688.492,631	9	431.786,986 688.489,388	3.271
10	431.788,411 688.483,756	11	431.796,614 688.474,419	12.429

Punct început	X / Y	Punct sfârșit	X / Y	Lungime segment (** (m)
11	431.796,614 688.474,419	12	431.805,741 688.459,199	17.747
13	431.809,839 688.426,859	14	431.810,977 688.402,41	24.475
15	431.809,596 688.381,07	16	431.806,149 688.371,106	10.543
17	431.795,44 688.358,996	18	431.797,805 688.351,736	7.635
19	431.800,805 688.351,656	20	431.813,839 688.369,126	21.796
21	431.814,506 688.374,97	22	431.817,891 688.398,614	23.885
23	431.818,225 688.406,804	1	431.814,961 688.420,626	14.202

Punct început	X / Y	Punct sfârșit	X / Y	Lungime segment (** (m)
12	431.805,741 688.459,199	13	431.809,839 688.426,859	32.599
14	431.810,977 688.402,41	15	431.809,596 688.381,07	21.385
16	431.806,149 688.371,106	17	431.795,44 688.358,996	16.166
18	431.797,805 688.351,736	19	431.800,805 688.351,656	3.001
20	431.813,839 688.369,126	21	431.814,506 688.374,97	5.882
22	431.817,891 688.398,614	23	431.818,225 688.406,804	8.197

** Lungimile segmentelor sunt determinate în planul de proiecție Stereo 70 și sunt rotunjite la 1 milimetru.

*** Distanța dintre puncte este formată din segmente cumulate ce sunt mai mici decât valoarea 1 milimetru.

Neutilizabil în Civil



DATE DESPRE IMOBILUL NR. 3559

Oficiul de Cadastru și Publicitate Imobiliară MARAMURES
Biroul de Cadastru și Publicitate Imobiliară Dragomiresti

A. Partea I. Descrierea imobilului

TEREN Extravilan

Nr. CF vechi:1904, 2064

Adresa: Jud. Maramures

Nr. Crt	Nr cadastral Nr. topografic	Suprafața* (mp)	Observații / Referințe
A1		11.570	Sector cadastral:47 Teren neimprejmuit; parte din nr. top. 514, 493

B. Partea II. Proprietari și acte

Inscrieri privitoare la dreptul de proprietate și alte drepturi reale		Referințe
3559 / 12/01/2026		
Act Normativ nr. Legea 7, din 13/03/1996 emis de Parlamentul României;		
B1	Intabulare, drept de PROPRIETATE, dobandit prin Lege, cota actuala 1/1 1) NEIDENTIFICAT NEIDENTIFICAT	A1
Act Administrativ nr. Adeverința nr. 3893, din 16/12/2025 emis de Primăria comunei Poienile Izei;		
B2	Se notează posesia faptică în favoarea lui 1) MUNTEAN GHEORGHE	A1

C. Partea III. SARCINI .

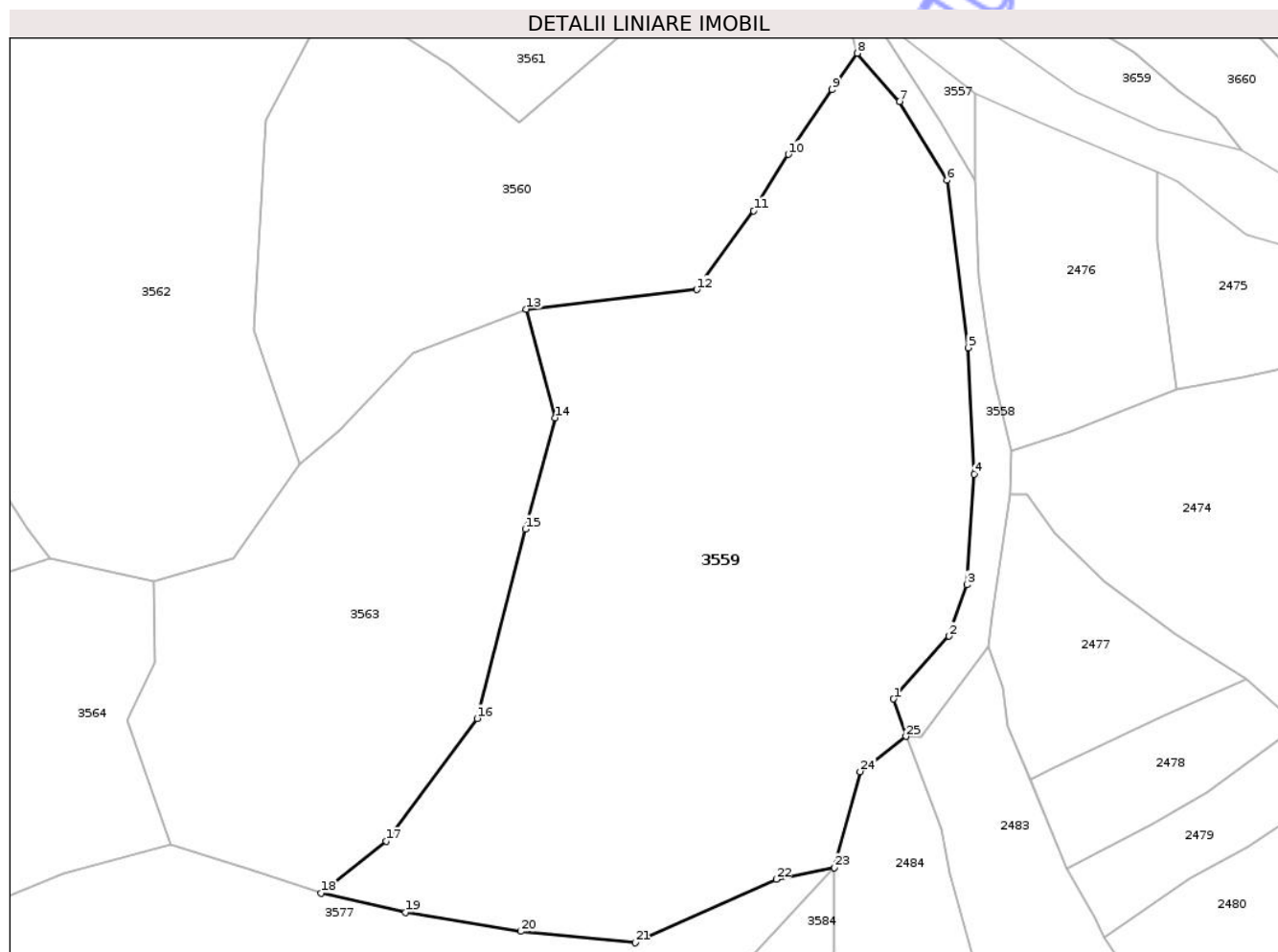
Inscrieri privind dezmembramintele dreptului de proprietate, drepturi reale de garanție și sarcini	Referințe
NU SUNT	

Anexa Nr. 1 La Partea I

Teren

Nr cadastral	Suprafața (mp)*	Observații / Referințe
	11.570	parte din nr. top. 514, 493

* Suprafața este determinată în planul de proiecție Stereo 70.



Date referitoare la teren

Crt	Categorie folosință	Intra vilan	Suprafața (mp)	Tarla	Parcelă	Nr. topo	Observații / Referințe
1	faneata	NU	3.300	-	-	-	
2	livada	NU	8.270	-	-	-	

Lungime Segmente

1) Valorile lungimilor segmentelor sunt obținute din proiecție în plan.

Punct început	X / Y	Punct sfârșit	X / Y	Lungime segment (** (m)
1	431.795,44 688.358,996	2	431.806,149 688.371,106	16.166
3	431.809,596 688.381,07	4	431.810,977 688.402,41	21.384
5	431.809,839 688.426,859	6	431.805,741 688.459,199	32.598
7	431.796,614 688.474,419	8	431.788,411 688.483,756	12.428

Punct început	X / Y	Punct sfârșit	X / Y	Lungime segment (** (m)
2	431.806,149 688.371,106	3	431.809,596 688.381,07	10.544
4	431.810,977 688.402,41	5	431.809,839 688.426,859	24.476
6	431.805,741 688.459,199	7	431.796,614 688.474,419	17.747
8	431.788,411 688.483,756	9	431.783,542 688.476,711	8.564

Punct început	X / Y	Punct sfârșit	X / Y	Lungime segment (** (m)
9	431.783,542 688.476,711	10	431.775,061 688.464,208	15.108
11	431.768,358 688.453,319	12	431.757,358 688.438,078	18.796
13	431.724,426 688.434,319	14	431.729,998 688.413,314	21.731
15	431.724,221 688.391,818	16	431.714,907 688.355,206	37.778
17	431.697,333 688.331,483	18	431.684,764 688.321,451	16.082
19	431.701,007 688.317,764	20	431.723,376 688.314,071	22.672
21	431.745,46 688.311,869	22	431.772,716 688.324,133	29.888
23	431.784,001 688.326,35	24	431.788,982 688.344,935	19.241
25	431.797,805 688.351,736	1	431.795,44 688.358,996	7.636

Punct început	X / Y	Punct sfârșit	X / Y	Lungime segment (** (m)
10	431.775,061 688.464,208	11	431.768,358 688.453,319	12.787
12	431.757,358 688.438,078	13	431.724,426 688.434,319	33.146
14	431.729,998 688.413,314	15	431.724,221 688.391,818	22.259
16	431.714,907 688.355,206	17	431.697,333 688.331,483	29.523
18	431.684,764 688.321,451	19	431.701,007 688.317,764	16.656
20	431.723,376 688.314,071	21	431.745,46 688.311,869	22.194
22	431.772,716 688.324,133	23	431.784,001 688.326,35	11.501
24	431.788,982 688.344,935	25	431.797,805 688.351,736	11.14

** Lungimile segmentelor sunt determinate în planul de proiecție Stereo 70 și sunt rotunjite la 1 milimetru.

*** Distanța dintre puncte este formată din segmente cumulate ce sunt mai mici decât valoarea 1 milimetru.



DATE DESPRE IMOBILUL NR. 3561

Oficiul de Cadastru și Publicitate Imobiliară MARAMURES
Biroul de Cadastru și Publicitate Imobiliară Dragomiresti

A. Partea I. Descrierea imobilului

TEREN Necunoscut

Nr. CF vechi:814

Adresa: Loc. Poienile Izei, Jud. Maramures

Nr. Crt	Nr cadastral Nr. topografic	Suprafața* (mp)	Observații / Referințe
A1		1.488	Sector cadastral:47 Teren neimprejmuit; parte din nr. top. 519

B. Partea II. Proprietari și acte

Inscrieri privitoare la dreptul de proprietate și alte drepturi reale		Referințe
3561 / 12/01/2026		
Act Normativ nr. Legea 7, din 13/03/1996 emis de Parlamentul României;		
B1	Intabulare, drept de PROPRIETATE, dobandit prin Lege, cota actuala 1/1 1) NEIDENTIFICAT NEIDENTIFICAT	A1
Act Administrativ nr. Adeverința nr. 3894, din 16/12/2025 emis de Primăria comunei Poienile Izei;		
B2	Se notează posesia faptică în favoarea lui 1) SAS IOAN	A1

C. Partea III. SARCINI .

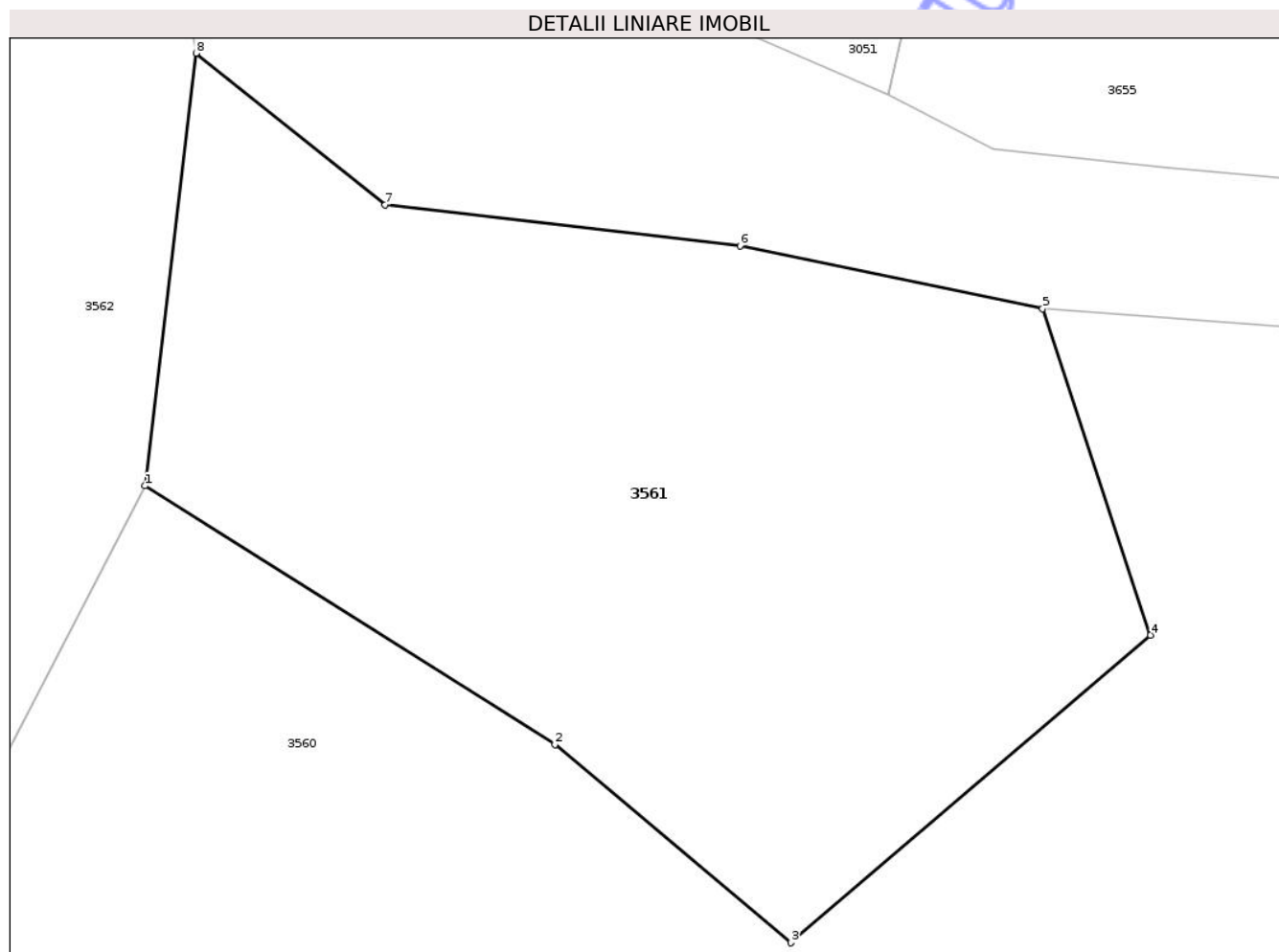
Inscrieri privind dezmembramentele dreptului de proprietate, drepturi reale de garanție și sarcini	Referințe
NU SUNT	

Anexa Nr. 1 La Partea I

Teren

Nr cadastral	Suprafața (mp)*	Observații / Referințe
	1.488	parte din nr. top. 519

* Suprafața este determinată în planul de proiecție Stereo 70.



Date referitoare la teren

Crt	Categorie folosință	Intra vilan	Suprafața (mp)	Tarla	Parcelă	Nr. topo	Observații / Referințe
1	faneata	DA	210	-	-	-	
2	faneata	NU	1.278	-	-	-	

Lungime Segmente

1) Valorile lungimilor segmentelor sunt obținute din proiecție în plan.

Punct început	X / Y	Punct sfârșit	X / Y	Lungime segment (** (m))
1	431.687,035 688.495,807	2	431.709,837 688.481,433	26.955
2	431.709,837 688.481,433	3	431.722,956 688.470,422	17.127
3	431.722,956 688.470,422	4	431.742,931 688.487,51	26.287
4	431.742,931 688.487,51	5	431.736,938 688.505,643	19.098

Punct început	X / Y	Punct sfârșit	X / Y	Lungime segment (** (m)
5	431.736,938 688.505,643	6	431.720,114 688.509,13	17.181
6	431.720,114 688.509,13	7	431.700,383 688.511,404	19.862
7	431.700,383 688.511,404	8	431.689,881 688.519,834	13.468
8	431.689,881 688.519,834	1	431.687,035 688.495,807	24.195

** Lungimile segmentelor sunt determinate în planul de proiecție Stereo 70 și sunt rotunjite la 1 milimetru.

*** Distanța dintre puncte este formată din segmente cumulate ce sunt mai mici decât valoarea 1 milimetru.

Neutilizabil în Circuitul Civil



DATE DESPRE IMOBILUL NR. 3562

Oficiul de Cadastru și Publicitate Imobiliară MARAMURES
Biroul de Cadastru și Publicitate Imobiliară Dragomiresti

A. Partea I. Descrierea imobilului

TEREN Necunoscut

Nr. CF vechi:229

Adresa: Loc. Poienile Izei, Jud. Maramures

Nr. Crt	Nr cadastral Nr. topografic	Suprafața* (mp)	Observații / Referințe
A1		14.231	Sector cadastral:47 Teren neimprejmuit; parte din nr. top. 518

B. Partea II. Proprietari și acte

Inscrieri privitoare la dreptul de proprietate și alte drepturi reale		Referințe
3562 / 12/01/2026		
Act Normativ nr. Legea 7, din 13/03/1996 emis de Parlamentul României;		
B1	Intabulare, drept de PROPRIETATE, dobandit prin Lege, cota actuala 1/1 1) NEIDENTIFICAT NEIDENTIFICAT	A1
Act Administrativ nr. Adeverința nr. 3895, din 16/12/2025 emis de Primăria comunei Poienile Izei;		
B2	Se notează posesia faptică în favoarea lui 1) SAS GABOR-ADRIAN 2) BÂRSAN PAULINA	A1

C. Partea III. SARCINI .

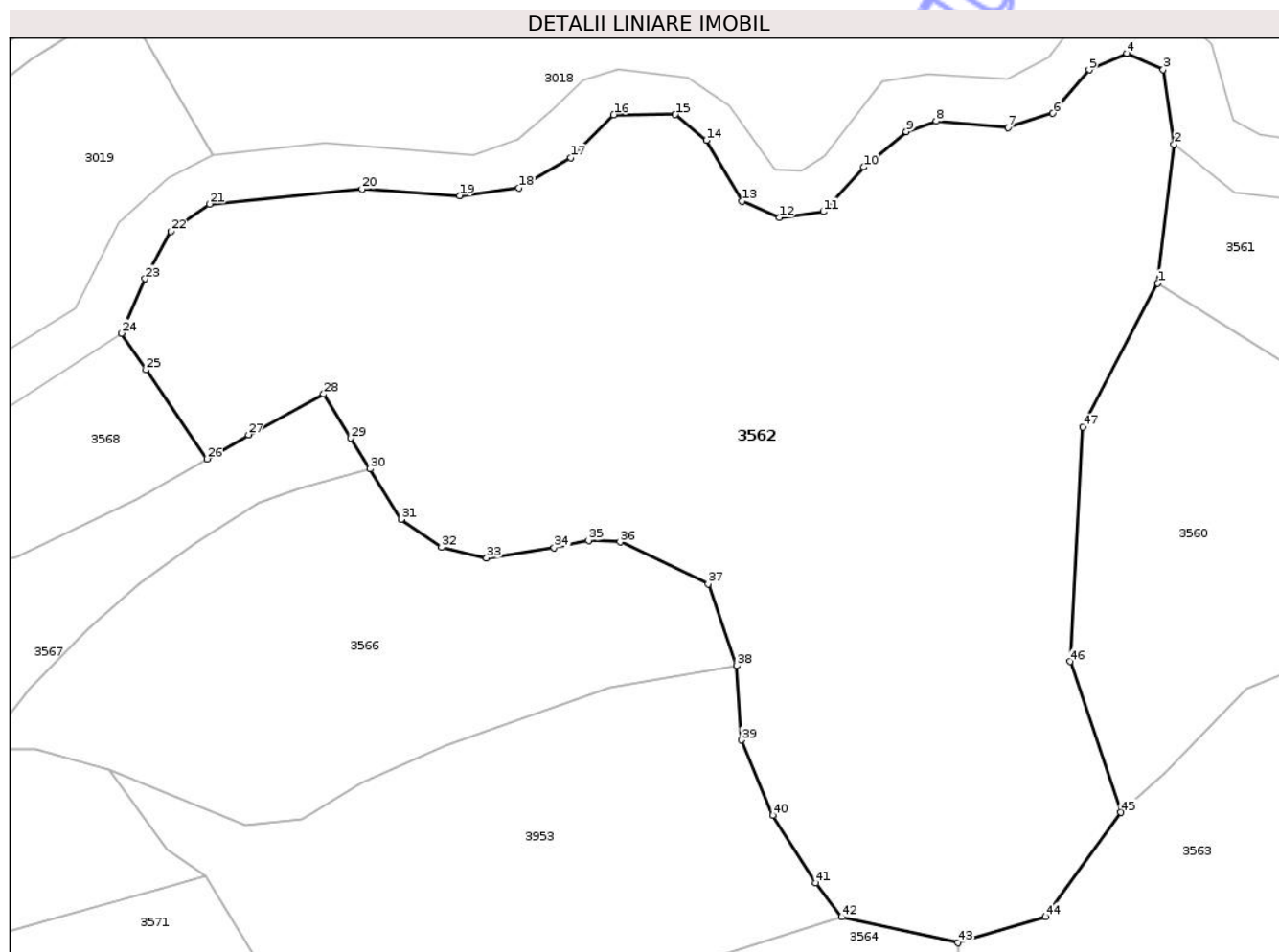
Inscrieri privind dezmembramintele dreptului de proprietate, drepturi reale de garanție și sarcini	Referințe
NU SUNT	

Anexa Nr. 1 La Partea I

Teren

Nr cadastral	Suprafața (mp)*	Observații / Referințe
	14.231	parte din nr. top. 518

* Suprafața este determinată în planul de proiecție Stereo 70.



Date referitoare la teren

Crt	Categorie folosință	Intra vilan	Suprafața (mp)	Tarla	Parcelă	Nr. topo	Observații / Referințe
1	faneata	DA	902	-	-	-	
2	faneata	NU	261	-	-	-	fâneată împădurită
3	faneata	NU	13.068	-	-	-	

Lungime Segmente

1) Valorile lungimilor segmentelor sunt obținute din proiecție în plan.

Punct început	X / Y	Punct sfârșit	X / Y	Lungime segment	Punct început	X / Y	Punct sfârșit	X / Y	Lungime segment	Punct început	X / Y	Punct sfârșit	X / Y	Lungime segment
1	431.687,035 688.495,807	2	431.689,881 688.519,834	24.195	2	431.689,881 688.519,834	3	431.688,003 688.532,752	13.053	3	431.688,003 688.532,752	4	431.681,671 688.535,583	6.936
4	431.681,671 688.535,583	5	431.675,181 688.532,712	7.096	5	431.675,181 688.532,712	6	431.668,864 688.525,198	9.818	6	431.668,864 688.525,198	7	431.661,104 688.522,709	8.149
7	431.661,104 688.522,709	8	431.648,66 688.523,82	12.493	8	431.648,66 688.523,82	9	431.643,516 688.522,018	5.45	9	431.643,516 688.522,018	10	431.636,156 688.515,882	9.582
10	431.636,156 688.515,882	11	431.629,158 688.508,165	10.418	11	431.629,158 688.508,165	12	431.621,495 688.507,144	7.73	12	431.621,495 688.507,144	13	431.615,079 688.509,981	7.016

Punct început	X / Y	Punct sfârșit	X / Y	Lungime segment	Punct început	X / Y	Punct sfârșit	X / Y	Lungime segment	Punct început	X / Y	Punct sfârșit	X / Y	Lungime segment
13	431.615,079 688.509,981	14	431.608,914 688.520,501	12.194	14	431.608,914 688.520,501	15	431.603,53 688.524,962	6.991	15	431.603,53 688.524,962	16	431.592,868 688.524,941	10.662
16	431.592,868 688.524,941	17	431.585,425 688.517,482	10.537	17	431.585,425 688.517,482	18	431.576,421 688.512,251	10.414	18	431.576,421 688.512,251	19	431.566,182 688.510,956	10.32
19	431.566,182 688.510,956	20	431.549,272 688.512,112	16.949	20	431.549,272 688.512,112	21	431.522,863 688.509,47	26.541	21	431.522,863 688.509,47	22	431.516,159 688.504,78	8.182
22	431.516,159 688.504,78	23	431.511,736 688.496,57	9.326	23	431.511,736 688.496,57	24	431.507,582 688.487,113	10.329	24	431.507,582 688.487,113	25	431.511,871 688.480,805	7.628
25	431.511,871 688.480,805	26	431.522,427 688.465,417	18.66	26	431.522,427 688.465,417	27	431.529,61 688.469,595	8.31	27	431.529,61 688.469,595	28	431.542,62 688.476,623	14.787
28	431.542,62 688.476,623	29	431.547,334 688.468,996	8.966	29	431.547,334 688.468,996	30	431.550,639 688.463,649	6.286	30	431.550,639 688.463,649	31	431.556,031 688.454,947	10.237
31	431.556,031 688.454,947	32	431.563,029 688.450,098	8.514	32	431.563,029 688.450,098	33	431.570,828 688.448,255	8.014	33	431.570,828 688.448,255	34	431.582,545 688.450,043	11.853
34	431.582,545 688.450,043	35	431.588,51 688.451,283	6.093	35	431.588,51 688.451,283	36	431.593,971 688.451,016	5.468	36	431.593,971 688.451,016	37	431.609,216 688.443,79	16.871
37	431.609,216 688.443,79	38	431.614,161 688.429,632	14.997	38	431.614,161 688.429,632	39	431.615,009 688.416,765	12.895	39	431.615,009 688.416,765	40	431.620,427 688.403,737	14.11
40	431.620,427 688.403,737	41	431.627,837 688.392,014	13.869	41	431.627,837 688.392,014	42	431.632,326 688.386,153	7.383	42	431.632,326 688.386,153	43	431.652,441 688.381,68	20.606
43	431.652,441 688.381,68	44	431.667,636 688.386,215	15.858	44	431.667,636 688.386,215	45	431.680,684 688.404,231	22.244	45	431.680,684 688.404,231	46	431.671,831 688.430,334	27.563
46	431.671,831 688.430,334	47	431.674,121 688.470,894	40.625	47	431.674,121 688.470,894	1	431.687,035 688.495,807	28.061					

** Lungimile segmentelor sunt determinate în planul de proiecție Stereo 70 și sunt rotunjite la 1 milimetru.

*** Distanța dintre puncte este formată din segmente cumulate ce sunt mai mici decât valoarea 1 milimetru.



DATE DESPRE IMOBILUL NR. 3563

Oficiul de Cadastru și Publicitate Imobiliară MARAMURES
Biroul de Cadastru și Publicitate Imobiliară Dragomiresti

A. Partea I. Descrierea imobilului

TEREN Extravilan

Nr. CF vechi:814, 519

Adresa: Jud. Maramures

Nr. Crt	Nr cadastral Nr. topografic	Suprafața* (mp)	Observații / Referințe
A1		5.375	Sector cadastral:47 Teren neimprejmuit; parte din nr. top. 519, 516

B. Partea II. Proprietari și acte

Inscrieri privitoare la dreptul de proprietate și alte drepturi reale		Referințe
3563 / 12/01/2026		
Act Normativ nr. Legea 7, din 13/03/1996 emis de Parlamentul României;		
B1	Intabulare, drept de PROPRIETATE, dobandit prin Lege, cota actuala 1/1 1) NEIDENTIFICAT NEIDENTIFICAT	A1
Act Administrativ nr. Adeverința nr. 3896, din 16/12/2025 emis de Primăria comunei Poienile Izei;		
B2	Se notează posesia faptică în favoarea lui 1) POP MIRELA-SMARANDA	A1

C. Partea III. SARCINI .

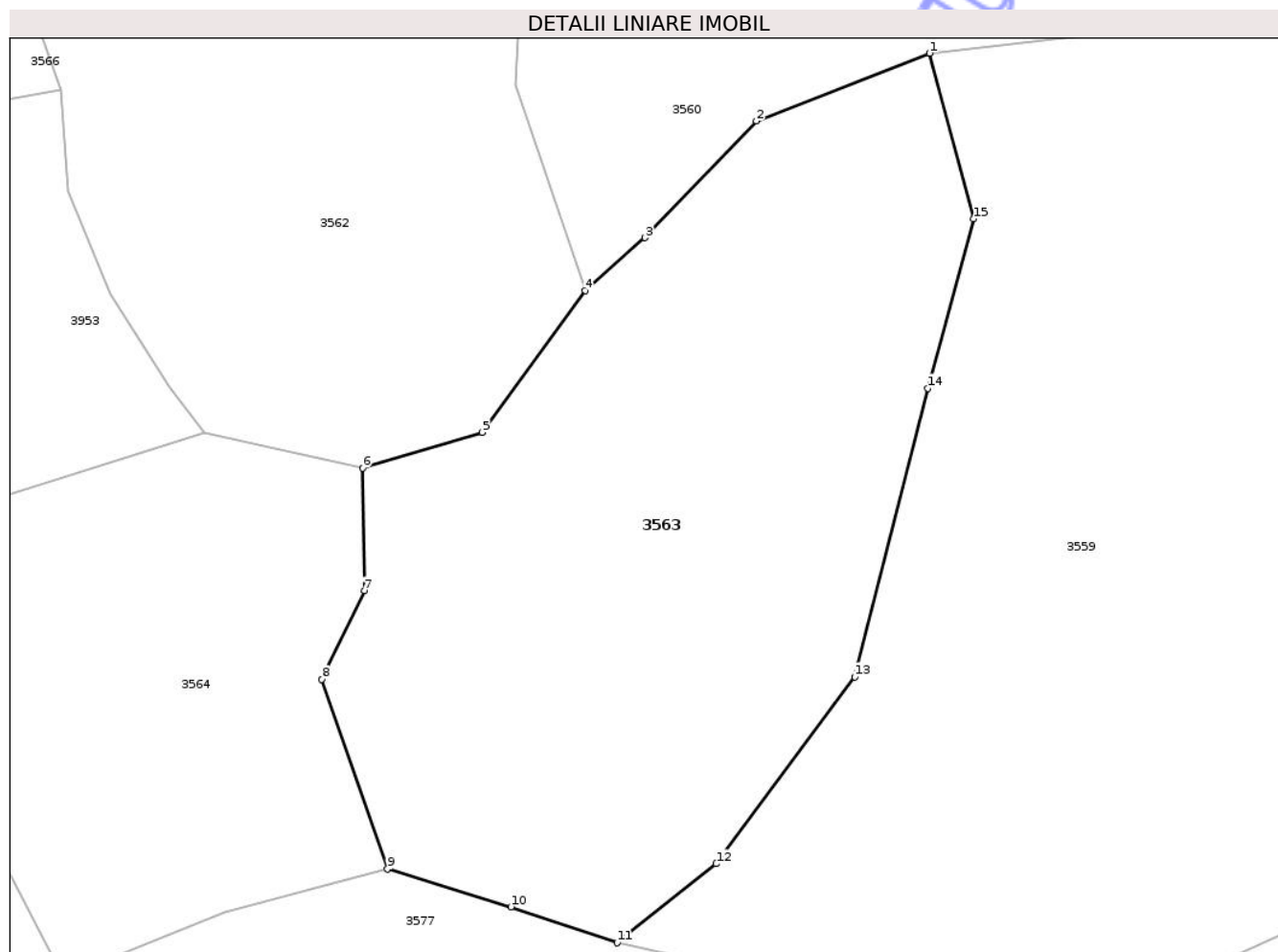
Inscrieri privind dezmembramintele dreptului de proprietate, drepturi reale de garanție și sarcini	Referințe
NU SUNT	

Anexa Nr. 1 La Partea I

Teren

Nr cadastral	Suprafața (mp)*	Observații / Referințe
	5.375	parte din nr. top. 519, 516

* Suprafața este determinată în planul de proiecție Stereo 70.



Date referitoare la teren

Crt	Categorie folosință	Intra vilan	Suprafața (mp)	Tarla	Parcelă	Nr. topo	Observații / Referințe
1	faneata	NU	5.375	-	-	-	

Lungime Segmente

1) Valorile lungimilor segmentelor sunt obținute din proiecție în plan.

Punct început	X / Y	Punct sfârșit	X / Y	Lungime segment (** (m)
1	431.724,426 688.434,319	2	431.702,46 688.425,719	23.589
2	431.702,46 688.425,719	3	431.688,319 688.410,916	20.472
3	431.688,319 688.410,916	4	431.680,684 688.404,231	10.148
4	431.680,684 688.404,231	5	431.667,636 688.386,215	22.244
5	431.667,636 688.386,215	6	431.652,441 688.381,68	15.858

Punct început	X / Y	Punct sfârșit	X / Y	Lungime segment (** (m)
6	431.652,441 688.381,68	7	431.652,659 688.366,134	15.548
7	431.652,659 688.366,134	8	431.647,28 688.354,898	12.457
8	431.647,28 688.354,898	9	431.655,58 688.330,802	25.486
9	431.655,58 688.330,802	10	431.671,284 688.325,997	16.422
10	431.671,284 688.325,997	11	431.684,764 688.321,451	14.226
11	431.684,764 688.321,451	12	431.697,333 688.331,483	16.082
12	431.697,333 688.331,483	13	431.714,907 688.355,206	29.523
13	431.714,907 688.355,206	14	431.724,221 688.391,818	37.778
14	431.724,221 688.391,818	15	431.729,998 688.413,314	22.259
15	431.729,998 688.413,314	1	431.724,426 688.434,319	21.731

** Lungimile segmentelor sunt determinate în plan de proiecție Stereo 70 și sunt rotunjite la 1 milimetru.

*** Distanța dintre puncte este formată din segmente cumulate ce sunt mai mici decât valoarea 1 milimetru.

**DATE DESPRE IMOBILUL NR. 3564**

Oficiul de Cadastru și Publicitate Imobiliară MARAMURES
Biroul de Cadastru și Publicitate Imobiliară Dragomiresti

A. Partea I. Descrierea imobilului

TEREN Extravilan

Nr. CF vechi:638, 519

Adresa: Jud. Maramures

Nr. Crt	Nr cadastral Nr. topografic	Suprafața* (mp)	Observații / Referințe
A1		3.007	Sector cadastral:47 Teren neimprejmuit; parte din nr. top. 517, 516

B. Partea II. Proprietari și acte

Inscrieri privitoare la dreptul de proprietate și alte drepturi reale		Referințe
3564 / 12/01/2026		
Act Normativ nr. Legea 7, din 13/03/1996 emis de Parlamentul României;		
B1	Intabulare, drept de PROPRIETATE, dobandit prin Lege, cota actuala 1/1 1) NEIDENTIFICAT NEIDENTIFICAT	A1
Act Administrativ nr. Adeverința nr. 3897, din 16/12/2025 emis de Primăria comunei Poienile Izei;		
B2	Se notează posesia faptică în favoarea lui 1) MUNTEAN IOAN-DĂNUȚ	A1

C. Partea III. SARCINI .

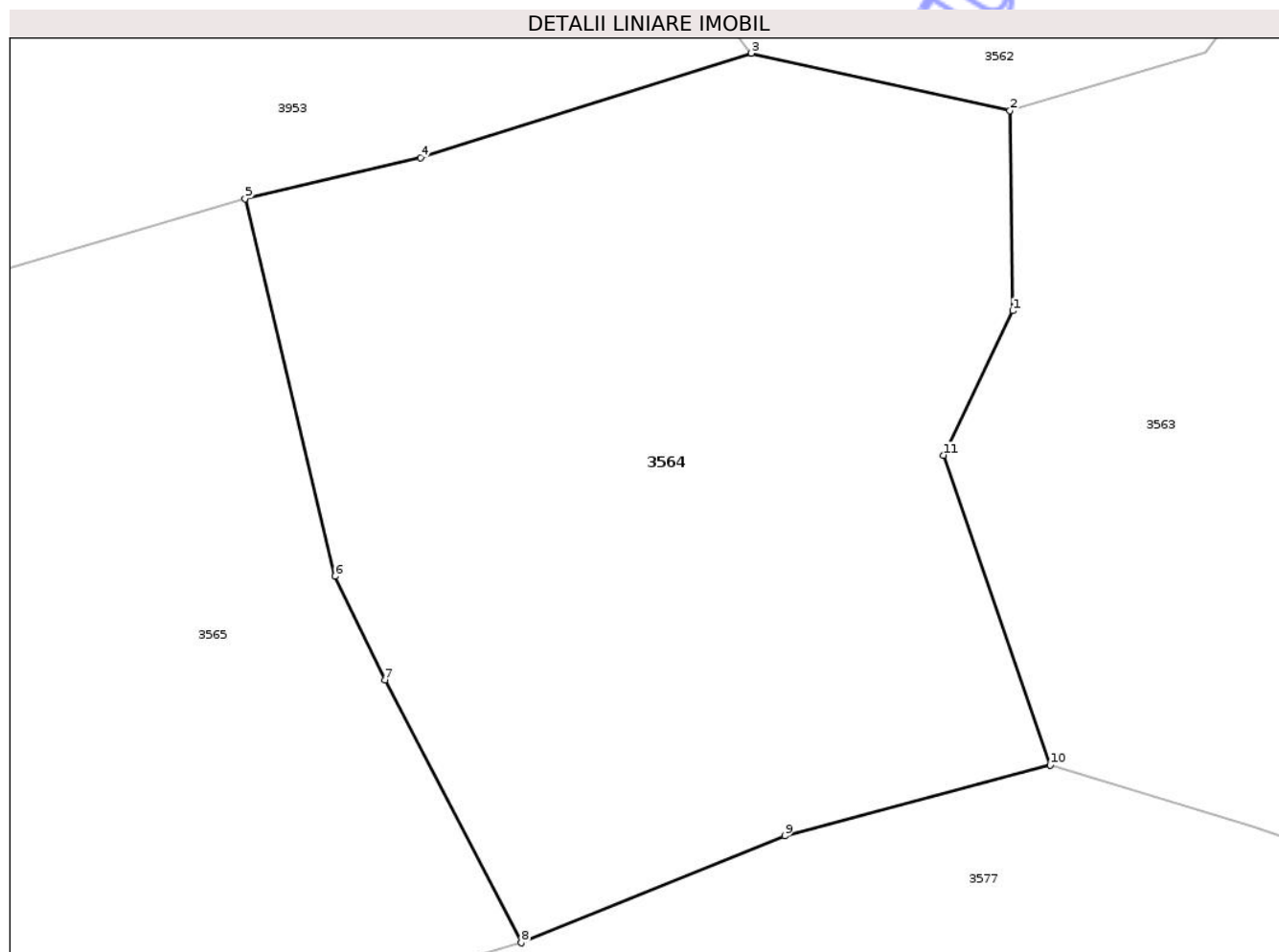
Inscrieri privind dezmembramintele dreptului de proprietate, drepturi reale de garanție și sarcini	Referințe
NU SUNT	

Anexa Nr. 1 La Partea I

Teren

Nr cadastral	Suprafața (mp)*	Observații / Referințe
	3.007	parte din nr. top. 517, 516

* Suprafața este determinată în planul de proiecție Stereo 70.



Date referitoare la teren

Crt	Categorie folosință	Intra vilan	Suprafața (mp)	Tarla	Parcelă	Nr. topo	Observații / Referințe
1	faneata	NU	3.007	-	-	-	

Lungime Segmente

1) Valorile lungimilor segmentelor sunt obținute din proiecție în plan.

Punct început	X / Y	Punct sfârșit	X / Y	Lungime segment (** (m)
1	431.652,659 688.366,134	2	431.652,441 688.381,68	15.548
2	431.652,441 688.381,68	3	431.632,326 688.386,153	20.606
3	431.632,326 688.386,153	4	431.606,61 688.378,038	26.966
4	431.606,61 688.378,038	5	431.592,941 688.374,843	14.037
5	431.592,941 688.374,843	6	431.599,942 688.345,494	30.172

Punct început	X / Y	Punct sfârșit	X / Y	Lungime segment (** (m)
6	431.599,942 688.345,494	7	431.603,813 688.337,429	8.947
7	431.603,813 688.337,429	8	431.614,438 688.316,998	23.029
8	431.614,438 688.316,998	9	431.634,948 688.325,316	22.133
9	431.634,948 688.325,316	10	431.655,58 688.330,802	21.35
10	431.655,58 688.330,802	11	431.647,28 688.354,898	25.486
11	431.647,28 688.354,898	1	431.652,659 688.366,134	12.457

** Lungimile segmentelor sunt determinate în planul de proiecție Stereo 70 și sunt rotunjite la 1 milimetru.

*** Distanța dintre puncte este formată din segmente cumulate ce sunt mai mici decât valoarea 1 milimetru.

Neutilizabil în Circuitul Civil

**DATE DESPRE IMOBILUL NR. 3565**

Oficiul de Cadastru și Publicitate Imobiliară MARAMURES
Biroul de Cadastru și Publicitate Imobiliară Dragomiresti

A. Partea I. Descrierea imobilului

TEREN Extravilan

Nr. CF vechi:638, 519

Adresa: Jud. Maramures

Nr. Crt	Nr cadastral Nr. topografic	Suprafața* (mp)	Observații / Referințe
A1		3.129	Sector cadastral:47 Teren neimprejmuit; parte din nr. top. 517, 516

B. Partea II. Proprietari și acte

Inscrieri privitoare la dreptul de proprietate și alte drepturi reale		Referințe
3565 / 12/01/2026		
Act Normativ nr. Legea 7, din 13/03/1996 emis de Parlamentul României;		
B1	Intabulare, drept de PROPRIETATE, dobândit prin Lege, cota actuala 1/1 1) NEIDENTIFICAT NEIDENTIFICAT	A1
Act Administrativ nr. Adeverința nr. 3898, din 16/12/2025 emis de Primăria comunei Poienile Izei;		
B2	Se notează posesia faptică în favoarea lui 1) GIURGI GHEORGHE	A1

C. Partea III. SARCINI .

Inscrieri privind dezmembramintele dreptului de proprietate, drepturi reale de garanție și sarcini	Referințe
NU SUNT	

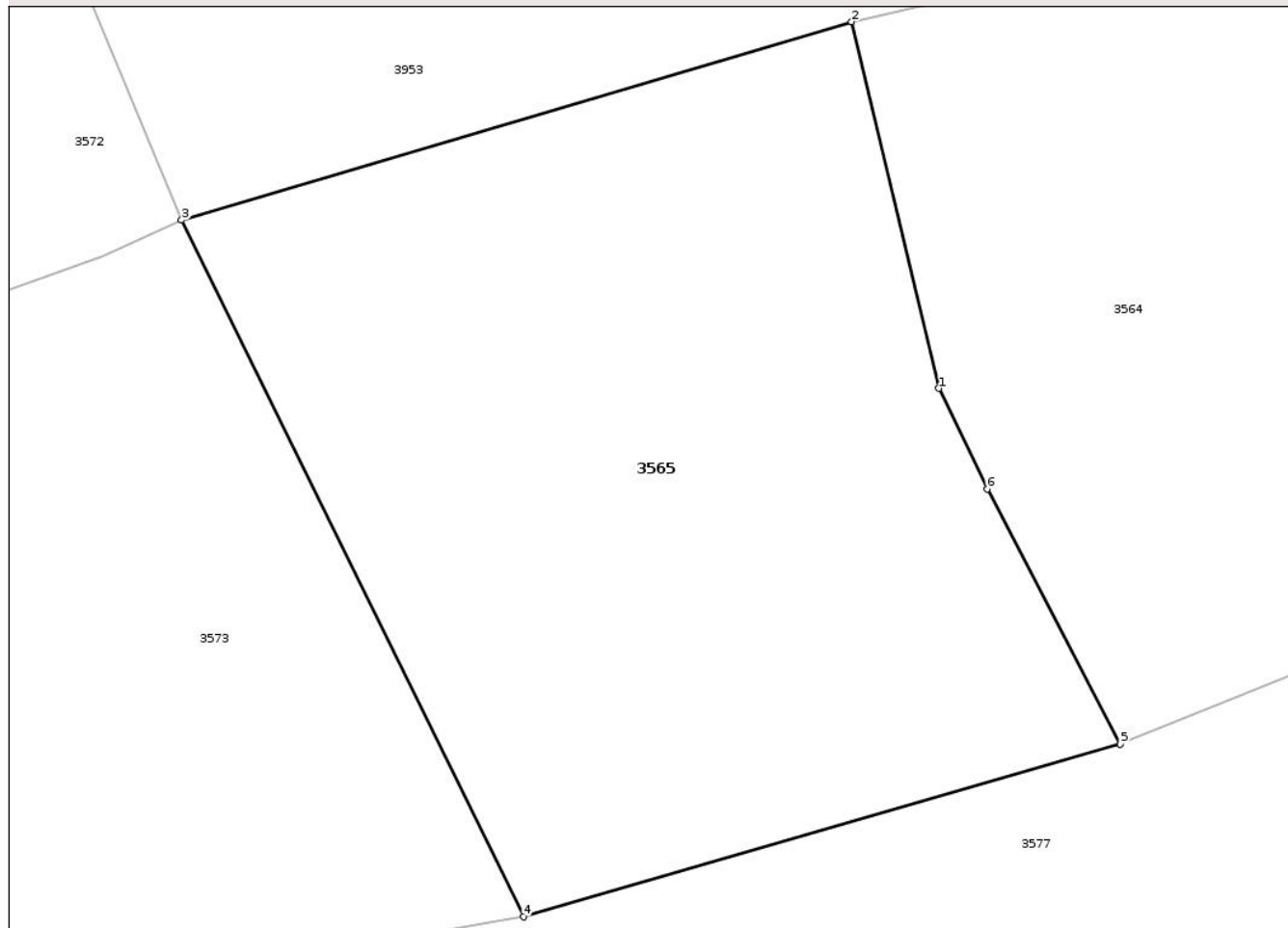
Anexa Nr. 1 La Partea I

Teren

Nr cadastral	Suprafața (mp)*	Observații / Referințe
	3.129	parte din nr. top. 517, 516

* Suprafața este determinată în planul de proiecție Stereo 70.

DETALII LINIARE IMOBIL



Date referitoare la teren

Crt	Categorie folosință	Intra vilan	Suprafața (mp)	Tarla	Parcelă	Nr. topo	Observații / Referințe
1	faneata	NU	3.129	-	-	-	

Lungime Segmente

1) Valorile lungimilor segmentelor sunt obținute din proiecție în plan.

Punct început	X / Y	Punct sfârșit	X / Y	Lungime segment (** (m)
1	431.599,942 688.345,494	2	431.592,941 688.374,843	30.172
2	431.592,941 688.374,843	3	431.539,271 688.358,967	55.969
3	431.539,271 688.358,967	4	431.566,649 688.303,186	62.137
4	431.566,649 688.303,186	5	431.614,438 688.316,998	49.744
5	431.614,438 688.316,998	6	431.603,813 688.337,429	23.029

Punct început	X / Y	Punct sfârșit	X / Y	Lungime segment (** (m)
6	431.603,813 688.337,429	1	431.599,942 688.345,494	8.947

** Lungimile segmentelor sunt determinate în planul de proiecție Stereo 70 și sunt rotunjite la 1 milimetru.

*** Distanța dintre puncte este formată din segmente cumulate ce sunt mai mici decât valoarea 1 milimetru.

Neutilizabil în Circuitul Civil

**DATE DESPRE IMOBILUL NR. 3566**

Oficiul de Cadastru și Publicitate Imobiliară MARAMURES
Biroul de Cadastru și Publicitate Imobiliară Dragomiresti

A. Partea I. Descrierea imobilului

TEREN Extravilan

Nr. CF vechi:229

Adresa: Jud. Maramures

Nr. Crt	Nr cadastral Nr. topografic	Suprafața* (mp)	Observații / Referințe
A1		4.245	Sector cadastral:47 Teren neimprejmuit; parte din nr. top. 518

B. Partea II. Proprietari și acte

Inscrieri privitoare la dreptul de proprietate și alte drepturi reale		Referințe
3566 / 12/01/2026		
Act Normativ nr. Legea 7, din 13/03/1996 emis de Parlamentul României;		
B1	Intabulare, drept de PROPRIETATE, dobandit prin Lege, cota actuala 1/1 1) NEIDENTIFICAT NEIDENTIFICAT	A1
Act Administrativ nr. Adeverința nr. 3899, din 16/12/2025 emis de Primăria comunei Poienile Izei;		
B2	Se notează posesia faptică în favoarea lui 1) SAS GRIGORE	A1

C. Partea III. SARCINI .

Inscrieri privind dezmembramintele dreptului de proprietate, drepturi reale de garanție și sarcini	Referințe
NU SUNT	

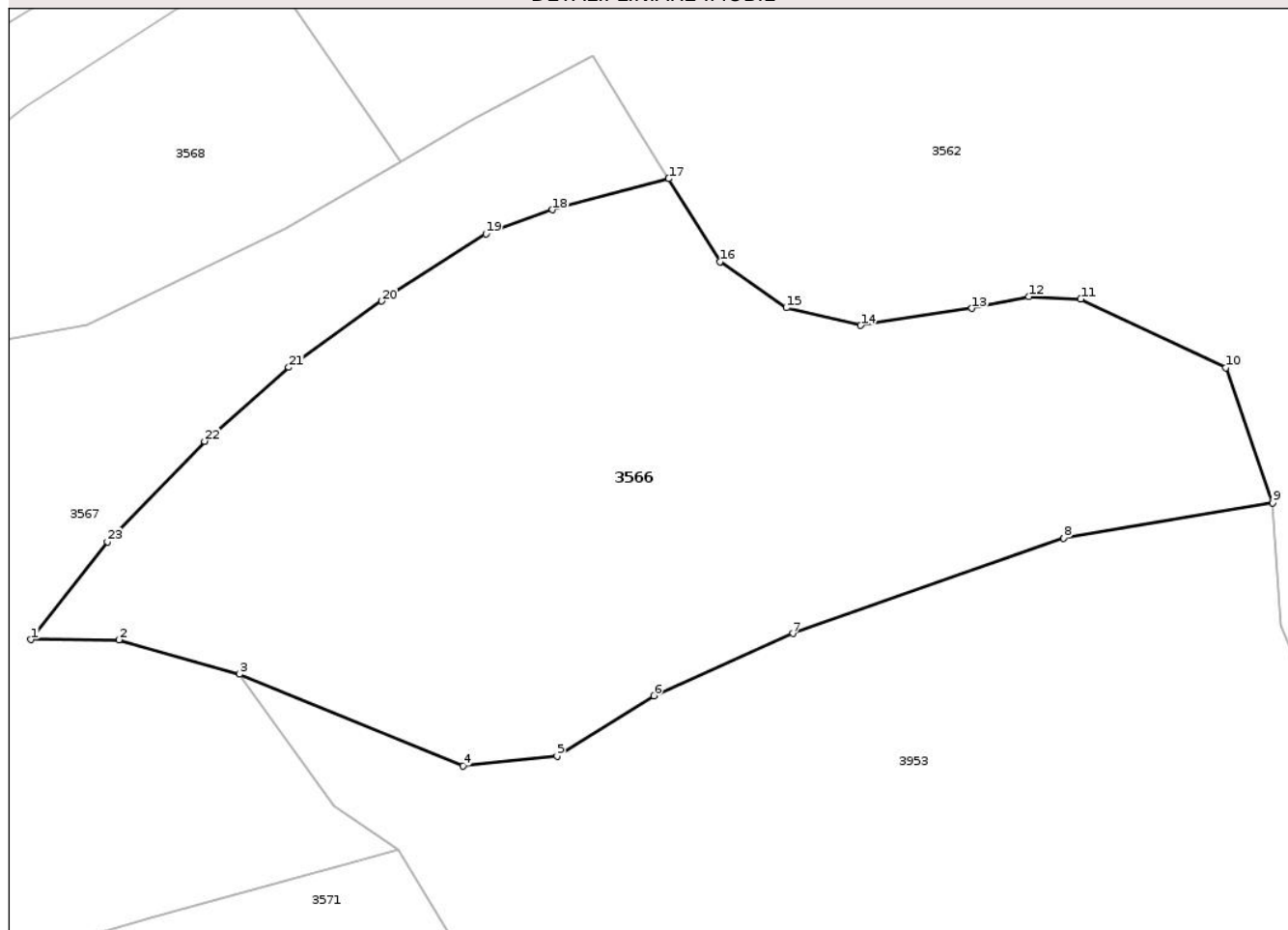
Anexa Nr. 1 La Partea I

Teren

Nr cadastral	Suprafața (mp)*	Observații / Referințe
	4.245	parte din nr. top. 518

* Suprafața este determinată în planul de proiecție Stereo 70.

DETALII LINIARE IMOBIL



Date referitoare la teren

Crt	Categorie folosință	Intra vilan	Suprafața (mp)	Tarla	Parcelă	Nr. topo	Observații / Referințe
1	faneata	NU	2.029	-	-	-	
2	livada	NU	2.216	-	-	-	

Lungime Segmente

1) Valorile lungimilor segmentelor sunt obținute din proiecție în plan.

Punct început	X / Y	Punct sfârșit	X / Y	Lungime segment (** (m)
1	431.483,581 688.415,264	2	431.492,824 688.415,228	9.243
3	431.505,482 688.411,605	4	431.529,05 688.402,01	25.446
5	431.538,914 688.403,001	6	431.549,09 688.409,362	12.0
7	431.563,716 688.415,903	8	431.592,176 688.425,894	30.163

Punct început	X / Y	Punct sfârșit	X / Y	Lungime segment (** (m)
2	431.492,824 688.415,228	3	431.505,482 688.411,605	13.166
4	431.529,05 688.402,01	5	431.538,914 688.403,001	9.914
6	431.549,09 688.409,362	7	431.563,716 688.415,903	16.023
8	431.592,176 688.425,894	9	431.614,161 688.429,632	22.301

Punct început	X / Y	Punct sfârșit	X / Y	Lungime segment (** (m)
9	431.614,161 688.429,632	10	431.609,216 688.443,79	14.997
11	431.593,971 688.451,016	12	431.588,51 688.451,283	5.468
13	431.582,545 688.450,043	14	431.570,828 688.448,255	11.853
15	431.563,029 688.450,098	16	431.556,031 688.454,947	8.514
17	431.550,639 688.463,649	18	431.538,417 688.460,402	12.646
19	431.531,426 688.457,853	20	431.520,476 688.450,812	13.018
21	431.510,71 688.443,841	22	431.501,849 688.436,086	11.775
23	431.491,63 688.425,528	1	431.483,581 688.415,264	13.043

Punct început	X / Y	Punct sfârșit	X / Y	Lungime segment (** (m)
10	431.609,216 688.443,79	11	431.593,971 688.451,016	16.871
12	431.588,51 688.451,283	13	431.582,545 688.450,043	6.093
14	431.570,828 688.448,255	15	431.563,029 688.450,098	8.014
16	431.556,031 688.454,947	17	431.550,639 688.463,649	10.237
18	431.538,417 688.460,402	19	431.531,426 688.457,853	7.441
20	431.520,476 688.450,812	21	431.510,71 688.443,841	11.999
22	431.501,849 688.436,086	23	431.491,63 688.425,528	14.694

** Lungimile segmentelor sunt determinate în planul de proiecție Stereo 70 și sunt rotunjite la 1 milimetru.

*** Distanța dintre puncte este formată din segmente cumulate ce sunt mai mici decât valoarea 1 milimetru.



DATE DESPRE IMOBILUL NR. 3567

Oficiul de Cadastru și Publicitate Imobiliară MARAMURES
Biroul de Cadastru și Publicitate Imobiliară Dragomiresti

A. Partea I. Descrierea imobilului

TEREN Extravilan

Nr. CF vechi:229

Adresa: Jud. Maramures

Nr. Crt	Nr cadastral Nr. topografic	Suprafața* (mp)	Observații / Referințe
A1		6.511	Sector cadastral:47 Teren neimprejmuit; parte din nr. top. 518

B. Partea II. Proprietari și acte

Inscrieri privitoare la dreptul de proprietate și alte drepturi reale		Referințe
3567 / 12/01/2026		
Act Normativ nr. Legea 7, din 13/03/1996 emis de Parlamentul României;		
B1	Intabulare, drept de PROPRIETATE, dobandit prin Lege, cota actuala 1/1 1) NEIDENTIFICAT NEIDENTIFICAT	A1
Act Administrativ nr. Adeverința nr. 3900, din 16/12/2025 emis de Primăria comunei Poienile Izei;		
B2	Se notează posesia faptică în favoarea lui 1) PUICAR GHEORGHE	A1

C. Partea III. SARCINI .

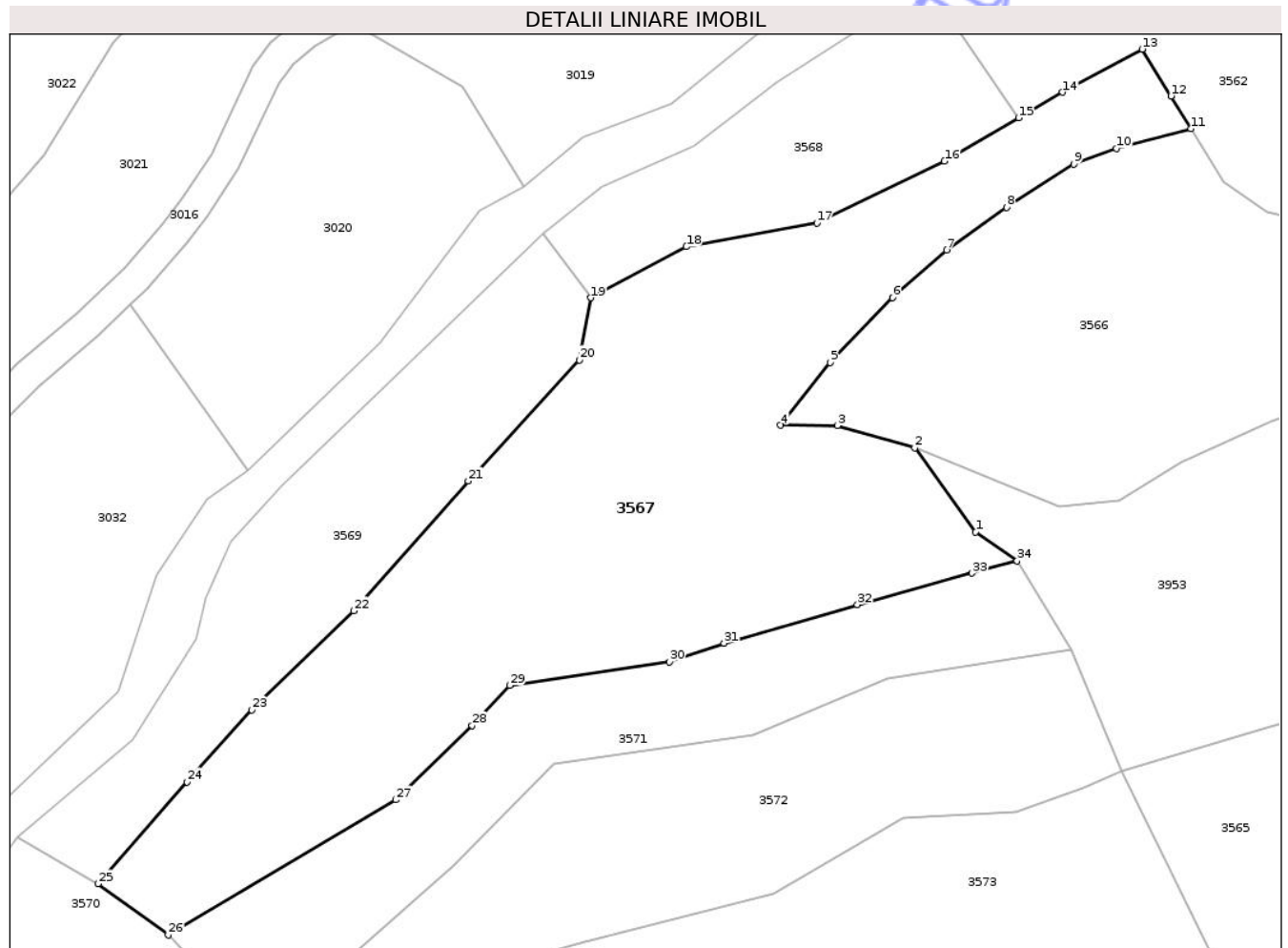
Inscrieri privind dezmembramintele dreptului de proprietate, drepturi reale de garanție și sarcini	Referințe
NU SUNT	

Anexa Nr. 1 La Partea I

Teren

Nr cadastral	Suprafața (mp)*	Observații / Referințe
	6.511	parte din nr. top. 518

* Suprafața este determinată în planul de proiecție Stereo 70.



Date referitoare la teren

Crt	Categorie folosință	Intra vilan	Suprafața (mp)	Tarla	Parcelă	Nr. topo	Observații / Referințe
1	faneata	NU	4.533	-	-	-	
2	faneata	NU	1.978	-	-	-	fâneață împădurită

Lungime Segmente

1) Valorile lungimilor segmentelor sunt obținute din proiecție în plan.

Punct început	X / Y	Punct sfârșit	X / Y	Lungime segment (** (m))
1	431.515,407 688.397,842	2	431.505,482 688.411,605	16.968
3	431.492,824 688.415,228	4	431.483,581 688.415,264	9.243
5	431.491,63 688.425,528	6	431.501,849 688.436,086	14.694
7	431.510,71 688.443,841	8	431.520,476 688.450,812	11.999

Punct început	X / Y	Punct sfârșit	X / Y	Lungime segment (** (m))
2	431.505,482 688.411,605	3	431.492,824 688.415,228	13.166
4	431.483,581 688.415,264	5	431.491,63 688.425,528	13.043
6	431.501,849 688.436,086	7	431.510,71 688.443,841	11.775
8	431.520,476 688.450,812	9	431.531,426 688.457,853	13.018

Punct început	X / Y	Punct sfârșit	X / Y	Lungime segment (** (m)
9	431.531,426 688.457,853	10	431.538,417 688.460,402	7.441
11	431.550,639 688.463,649	12	431.547,334 688.468,996	6.286
13	431.542,62 688.476,623	14	431.529,61 688.469,595	14.787
15	431.522,427 688.465,417	16	431.510,307 688.458,368	14.02
17	431.489,488 688.448,295	18	431.468,153 688.444,412	21.685
19	431.452,515 688.436,064	20	431.450,644 688.425,929	10.306
21	431.432,553 688.406,197	22	431.413,849 688.385,019	28.255
23	431.397,208 688.368,837	24	431.386,617 688.357,079	15.825
25	431.372,02 688.340,481	26	431.383,542 688.332,129	14.231
27	431.420,683 688.354,19	28	431.433,166 688.366,316	17.403
29	431.439,311 688.372,843	30	431.465,417 688.376,669	26.385
31	431.474,329 688.379,725	32	431.496,113 688.386,02	22.675
33	431.514,852 688.391,142	34	431.522,197 688.393,151	7.615

Punct început	X / Y	Punct sfârșit	X / Y	Lungime segment (** (m)
10	431.538,417 688.460,402	11	431.550,639 688.463,649	12.646
12	431.547,334 688.468,996	13	431.542,62 688.476,623	8.966
14	431.529,61 688.469,595	15	431.522,427 688.465,417	8.31
16	431.510,307 688.458,368	17	431.489,488 688.448,295	23.128
18	431.468,153 688.444,412	19	431.452,515 688.436,064	17.727
20	431.450,644 688.425,929	21	431.432,553 688.406,197	26.77
22	431.413,849 688.385,019	23	431.397,208 688.368,837	23.212
24	431.386,617 688.357,079	25	431.372,02 688.340,481	22.104
26	431.383,542 688.332,129	27	431.420,683 688.354,19	43.199
28	431.433,166 688.366,316	29	431.439,311 688.372,843	8.965
30	431.465,417 688.376,669	31	431.474,329 688.379,725	9.421
32	431.496,113 688.386,02	33	431.514,852 688.391,142	19.426
34	431.522,197 688.393,151	1	431.515,407 688.397,842	8.253

** Lungimile segmentelor sunt determinate în planul de proiecție Stereo 70 și sunt rotunjite la 1 milimetru.

*** Distanța dintre puncte este formată din segmente cumulate ce sunt mai mici decât valoarea 1 milimetru.



DATE DESPRE IMOBILUL NR. 3568

Oficiul de Cadastru și Publicitate Imobiliară MARAMURES
Biroul de Cadastru și Publicitate Imobiliară Dragomirești

A. Partea I. Descrierea imobilului

TEREN Extravilan

Nr. CF vechi:229

Adresa: Jud. Maramures

Nr. Crt	Nr cadastral Nr. topografic	Suprafața* (mp)	Observații / Referințe
A1		1.525	Sector cadastral:47 Teren neimprejmuit; parte din nr. top. 518

B. Partea II. Proprietari și acte

Inscrieri privitoare la dreptul de proprietate și alte drepturi reale		Referințe
3568 / 12/01/2026		
Act Normativ nr. Legea 7, din 13/03/1996 emis de Parlamentul României;		
B1	Intabulare, drept de PROPRIETATE, dobandit prin Lege, cota actuala 1/1 1) NEIDENTIFICAT NEIDENTIFICAT	A1
Act Administrativ nr. Adeverința nr. 3901, din 16/12/2025 emis de Primăria comunei Poienile Izei;		
B2	Se notează posesia faptică în favoarea lui 1) BÎRSOAN MARIA	A1

C. Partea III. SARCINI .

Inscrieri privind dezmembramintele dreptului de proprietate, drepturi reale de garanție și sarcini	Referințe
NU SUNT	

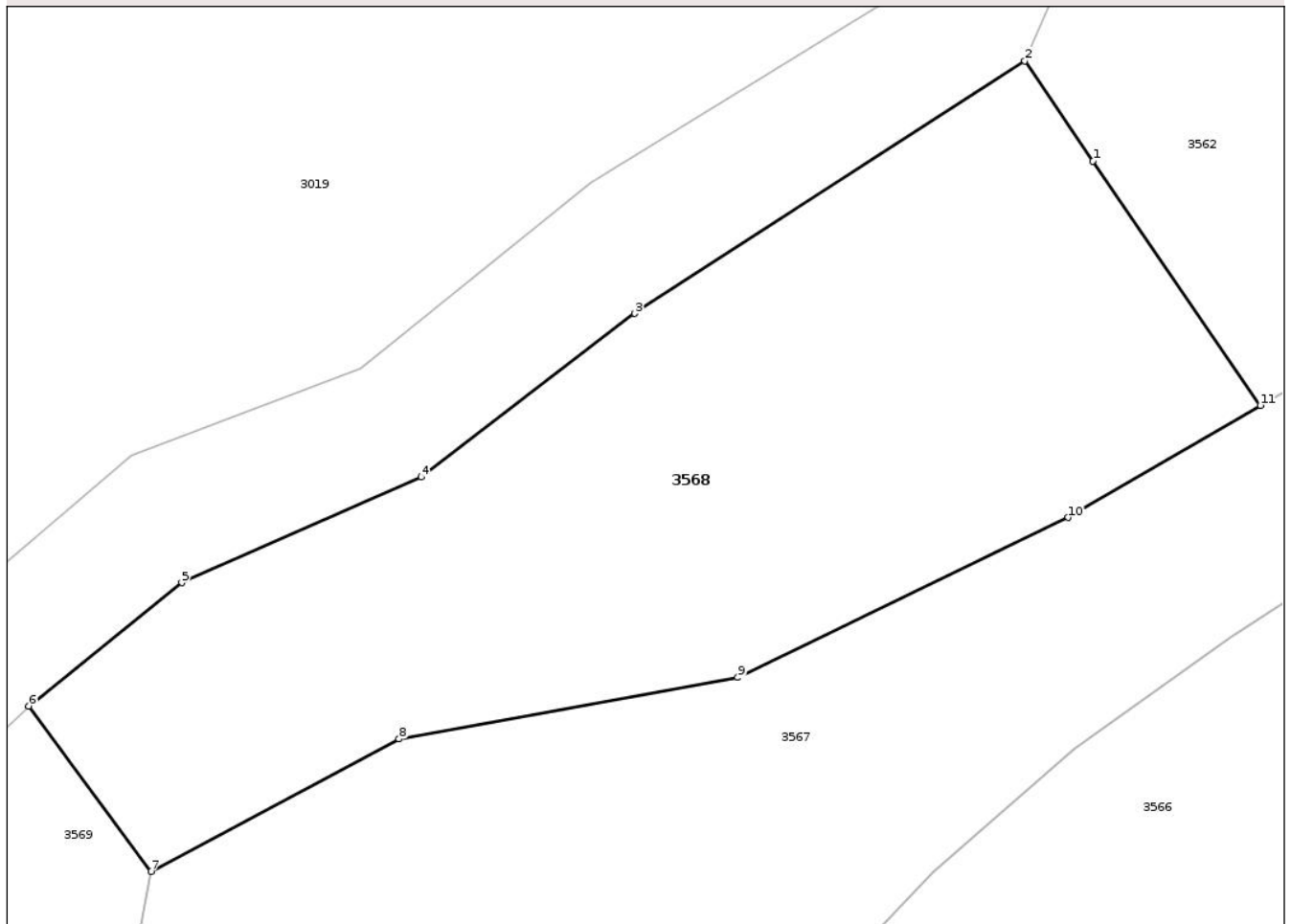
Anexa Nr. 1 La Partea I

Teren

Nr cadastral	Suprafața (mp)*	Observații / Referințe
	1.525	parte din nr. top. 518

* Suprafața este determinată în planul de proiecție Stereo 70.

DETALII LINIARE IMOBIL



Date referitoare la teren

Crt	Categorie folosință	Intra vilan	Suprafața (mp)	Tarla	Parcelă	Nr. topo	Observații / Referințe
1	faneata	NU	1.525	-	-	-	

Lungime Segmente

1) Valorile lungimilor segmentelor sunt obținute din proiecție în plan.

Punct început	X / Y	Punct sfârșit	X / Y	Lungime segment (** (m)
1	431.511,871 688.480,805	2	431.507,582 688.487,113	7.628
2	431.507,582 688.487,113	3	431.483,008 688.471,204	29.275
3	431.483,008 688.471,204	4	431.469,554 688.460,915	16.937
4	431.469,554 688.460,915	5	431.454,451 688.454,257	16.505
5	431.454,451 688.454,257	6	431.444,812 688.446,495	12.376

Punct început	X / Y	Punct sfârșit	X / Y	Lungime segment (** (m)
6	431.444,812 688.446,495	7	431.452,515 688.436,064	12.967
7	431.452,515 688.436,064	8	431.468,153 688.444,412	17.727
8	431.468,153 688.444,412	9	431.489,488 688.448,295	21.685
9	431.489,488 688.448,295	10	431.510,307 688.458,368	23.128
10	431.510,307 688.458,368	11	431.522,427 688.465,417	14.02
11	431.522,427 688.465,417	1	431.511,871 688.480,805	18.66

** Lungimile segmentelor sunt determinate în planul de proiecție Stereo 70 și sunt rotunjite la 1 milimetru.

*** Distanța dintre puncte este formată din segmente cumulate ce sunt mai mici decât valoarea 1 milimetru.

Neutilizabil în Circuitul Civil



DATE DESPRE IMOBILUL NR. 3569

Oficiul de Cadastru și Publicitate Imobiliară MARAMURES
Biroul de Cadastru și Publicitate Imobiliară Dragomiresti

A. Partea I. Descrierea imobilului

TEREN Extravilan

Nr. CF vechi:229

Adresa: Jud. Maramures

Nr. Crt	Nr cadastral Nr. topografic	Suprafața* (mp)	Observații / Referințe
A1		2.250	Sector cadastral:47 Teren neimprejmuit; parte din nr. top. 518

B. Partea II. Proprietari și acte

Inscrieri privitoare la dreptul de proprietate și alte drepturi reale		Referințe
3569 / 12/01/2026		
Act Normativ nr. Legea 7, din 13/03/1996 emis de Parlamentul României;		
B1	Intabulare, drept de PROPRIETATE, dobandit prin Lege, cota actuala 1/1 1) NEIDENTIFICAT NEIDENTIFICAT	A1
Act Administrativ nr. Adeverința nr. 3902, din 16/12/2025 emis de Primăria comunei Poienile Izei;		
B2	Se notează posesia faptică în favoarea lui 1) BÎRLEA MARIA	A1

C. Partea III. SARCINI .

Inscrieri privind dezmembramintele dreptului de proprietate, drepturi reale de garanție și sarcini	Referințe
NU SUNT	

Anexa Nr. 1 La Partea I

Teren

Nr cadastral	Suprafața (mp)*	Observații / Referințe
	2.250	parte din nr. top. 518

* Suprafața este determinată în planul de proiecție Stereo 70.

DETALII LINIARE IMOBIL



Date referitoare la teren

Crt	Categorie folosință	Intravilan	Suprafața (mp)	Tarla	Parcelă	Nr. topo	Observații / Referințe
1	faneata	NU	1.348	-	-	-	
2	faneata	NU	902	-	-	-	fâneată împădurită

Lungime Segmente

1) Valorile lungimilor segmentelor sunt obținute din proiecție în plan.

Punct început	X / Y	Punct sfârșit	X / Y	Lungime segment (** (m)
1	431.450,644 688.425,929	2	431.452,515 688.436,064	10.306
2	431.452,515 688.436,064	3	431.444,812 688.446,495	12.967
3	431.444,812 688.446,495	4	431.422,534 688.425,235	30.794
4	431.422,534 688.425,235	5	431.402,001 688.405,293	28.623

Punct început	X / Y	Punct sfârșit	X / Y	Lungime segment (** (m)
5	431.402,001 688.405,293	6	431.393,87 688.396,415	12.038
6	431.393,87 688.396,415	7	431.389,712 688.387,154	10.152
7	431.389,712 688.387,154	8	431.388,048 688.380,518	6.841
8	431.388,048 688.380,518	9	431.377,799 688.363,952	19.48
9	431.377,799 688.363,952	10	431.358,788 688.348,02	24.804
10	431.358,788 688.348,02	11	431.372,02 688.340,481	15.229
11	431.372,02 688.340,481	12	431.386,617 688.357,079	22.104
12	431.386,617 688.357,079	13	431.397,208 688.368,837	15.825
13	431.397,208 688.368,837	14	431.413,849 688.385,019	23.212
14	431.413,849 688.385,019	15	431.432,553 688.406,197	28.255
15	431.432,553 688.406,197	1	431.450,644 688.425,929	26.77

** Lungimile segmentelor sunt determinate în planul de proiecție Stereo 70 și sunt rotunjite la 1 milimetru.

*** Distanța dintre puncte este formată din segmente cumulate ce sunt mai mici decât valoarea 1 milimetru.

**DATE DESPRE IMOBILUL NR. 3570**

Oficiul de Cadastru și Publicitate Imobiliară MARAMURES
Biroul de Cadastru și Publicitate Imobiliară Dragomiresti

A. Partea I. Descrierea imobilului

TEREN Extravilan

Nr. CF vechi:917, 1000, 146

Adresa: Jud. Maramures

Nr. Crt	Nr cadastral Nr. topografic	Suprafața* (mp)	Observații / Referințe
A1		13.045	Sector cadastral:47 Teren neimprejmuit; parte din nr. top. 527, 528, 529

B. Partea II. Proprietari și acte

Inscrieri privitoare la dreptul de proprietate și alte drepturi reale		Referințe
3570 / 12/01/2026		
Act Normativ nr. Legea 7, din 13/03/1996 emis de Parlamentul României;		
B1	Intabulare, drept de PROPRIETATE, dobandit prin Lege, cota actuala 1/1 1) NEIDENTIFICAT NEIDENTIFICAT	A1
Act Administrativ nr. Adeverința nr. 3903, din 16/12/2025 emis de Primăria comunei Poienile Izei;		
B2	Se notează posesia faptică în favoarea lui 1) CHIORAN IONIȚA	A1

C. Partea III. SARCINI .

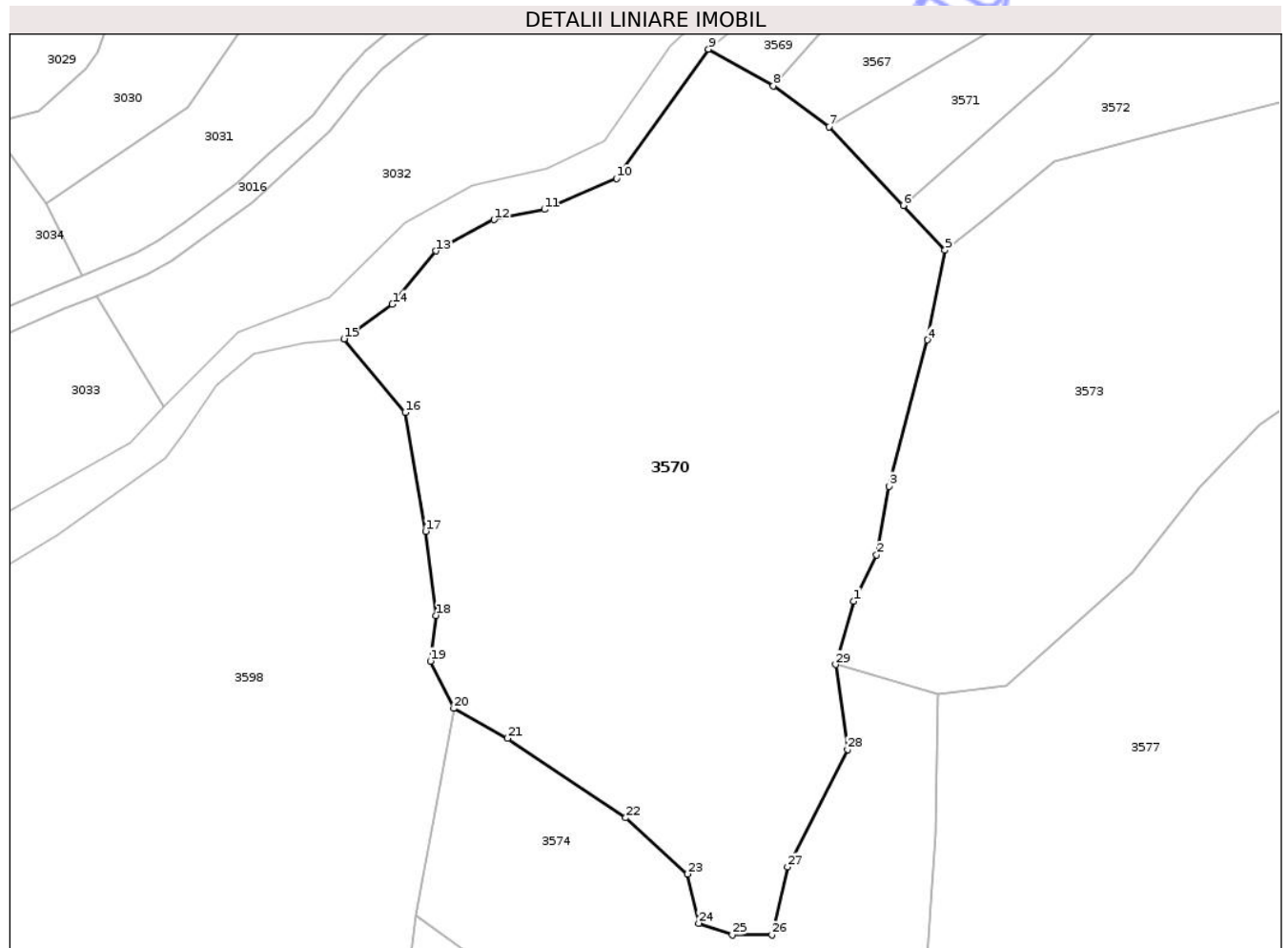
Inscrieri privind dezmembramintele dreptului de proprietate, drepturi reale de garanție și sarcini	Referințe
NU SUNT	

Anexa Nr. 1 La Partea I

Teren

Nr cadastral	Suprafața (mp)*	Observații / Referințe
	13.045	parte din nr. top. 527, 528, 529

* Suprafața este determinată în planul de proiecție Stereo 70.



Date referitoare la teren

Crt	Categorie folosință	Intravilan	Suprafața (mp)	Tarla	Parcelă	Nr. topo	Observații / Referințe
1	faneata	NU	10.227	-	-	-	
2	faneata	NU	2.818	-	-	-	fâneață împădurită

Lungime Segmente

1) Valorile lungimilor segmentelor sunt obținute din proiecție în plan.

Punct început	X / Y	Punct sfârșit	X / Y	Lungime segment (** (m))
1	431.388,611 688.234,857	2	431.393,307 688.244,337	10.579
3	431.395,84 688.258,434	4	431.403,708 688.288,436	31.017
5	431.407,355 688.306,842	6	431.398,751 688.315,978	12.55
7	431.383,542 688.332,129	8	431.372,02 688.340,481	14.231

Punct început	X / Y	Punct sfârșit	X / Y	Lungime segment (** (m))
2	431.393,307 688.244,337	3	431.395,84 688.258,434	14.323
4	431.403,708 688.288,436	5	431.407,355 688.306,842	18.763
6	431.398,751 688.315,978	7	431.383,542 688.332,129	22.185
8	431.372,02 688.340,481	9	431.358,788 688.348,02	15.229

Punct început	X / Y	Punct sfârșit	X / Y	Lungime segment (** (m)
9	431.358,788 688.348,02	10	431.339,913 688.321,493	32.557
11	431.325,092 688.315,169	12	431.314,787 688.313,069	10.517
13	431.302,889 688.306,666	14	431.293,9 688.295,724	14.161
15	431.283,93 688.288,646	16	431.296,498 688.273,556	19.638
17	431.300,682 688.249,21	18	431.302,829 688.231,949	17.393
19	431.301,67 688.222,595	20	431.306,478 688.212,905	10.817
21	431.317,549 688.206,767	22	431.341,772 688.190,467	29.197
23	431.354,478 688.178,949	24	431.356,751 688.168,872	10.33
25	431.363,654 688.166,495	26	431.371,763 688.166,458	8.109
27	431.374,965 688.180,401	28	431.387,332 688.204,486	27.075
29	431.384,877 688.221,906	1	431.388,611 688.234,857	13.479

Punct început	X / Y	Punct sfârșit	X / Y	Lungime segment (** (m)
10	431.339,913 688.321,493	11	431.325,092 688.315,169	16.114
12	431.314,787 688.313,069	13	431.302,889 688.306,666	13.511
14	431.293,9 688.295,724	15	431.283,93 688.288,646	12.227
16	431.296,498 688.273,556	17	431.300,682 688.249,21	24.703
18	431.302,829 688.231,949	19	431.301,67 688.222,595	9.426
20	431.306,478 688.212,905	21	431.317,549 688.206,767	12.659
22	431.341,772 688.190,467	23	431.354,478 688.178,949	17.15
24	431.356,751 688.168,872	25	431.363,654 688.166,495	7.301
26	431.371,763 688.166,458	27	431.374,965 688.180,401	14.306
28	431.387,332 688.204,486	29	431.384,877 688.221,906	17.592

** Lungimile segmentelor sunt determinate în planul de proiecție Stereo 70 și sunt rotunjite la 1 milimetru.

*** Distanța dintre puncte este formată din segmente cumulate ce sunt mai mici decât valoarea 1 milimetru.



DATE DESPRE IMOBILUL NR. 3571

Oficiul de Cadastru și Publicitate Imobiliară MARAMURES
Biroul de Cadastru și Publicitate Imobiliară Dragomiresti

A. Partea I. Descrierea imobilului

TEREN Extravilan

Nr. CF vechi:1162, 1102

Adresa: Jud. Maramures

Nr. Crt	Nr cadastral Nr. topografic	Suprafața* (mp)	Observații / Referințe
A1		2.340	Sector cadastral:47 Teren neimprejmuit; parte din nr. top. 532, 531

B. Partea II. Proprietari și acte

Inscrieri privitoare la dreptul de proprietate și alte drepturi reale		Referințe
3571 / 12/01/2026		
Act Normativ nr. Legea 7, din 13/03/1996 emis de Parlamentul României;		
B1	Intabulare, drept de PROPRIETATE, dobandit prin Lege, cota actuala 1/1 1) NEIDENTIFICAT NEIDENTIFICAT	A1
Act Administrativ nr. Adeverința nr. 3904, din 16/12/2025 emis de Primăria comunei Poienile Izei;		
B2	Se notează posesia faptică în favoarea lui 1) BOCA PETRU	A1

C. Partea III. SARCINI .

Inscrieri privind dezmembramintele dreptului de proprietate, drepturi reale de garanție și sarcini	Referințe
NU SUNT	

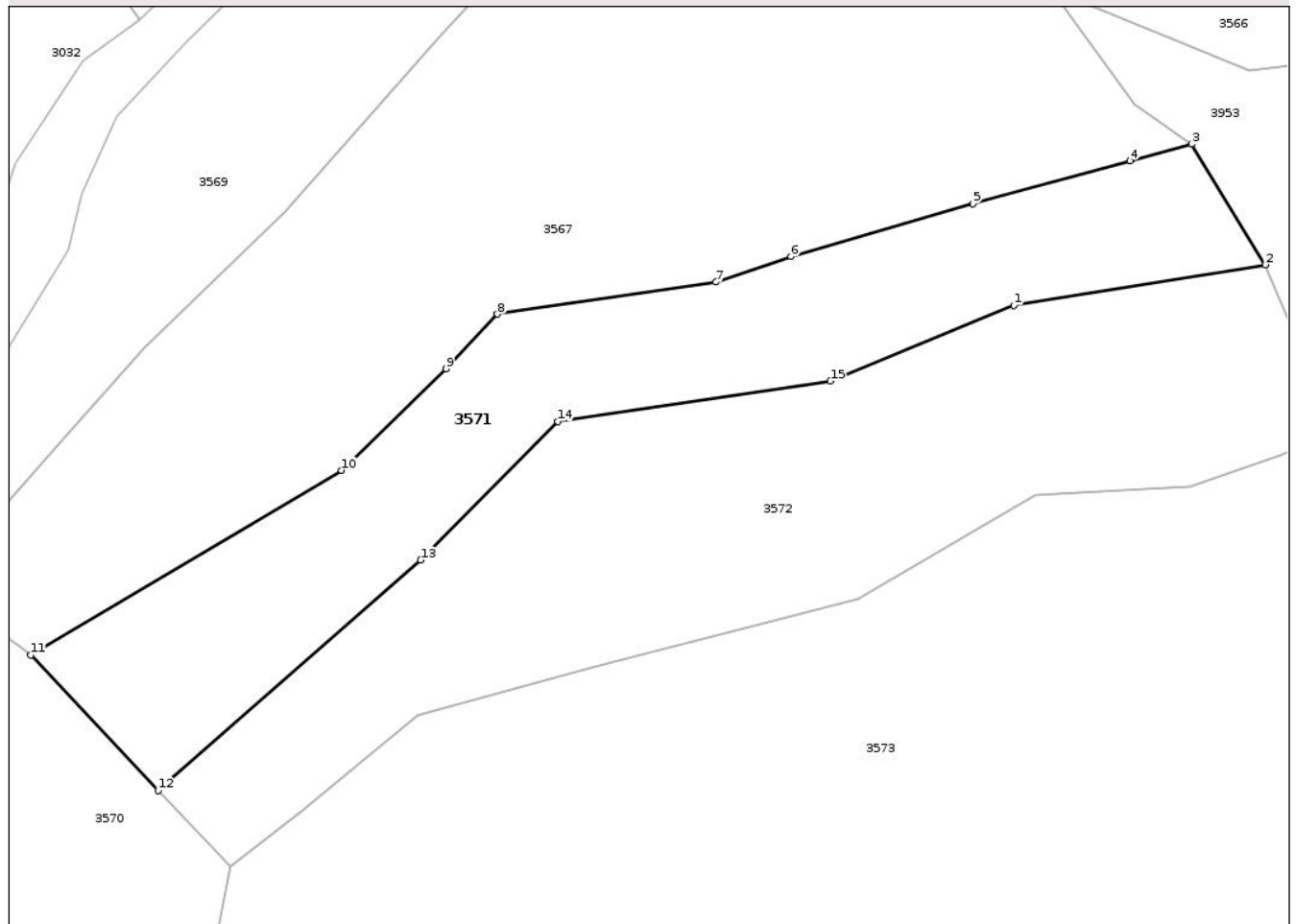
Anexa Nr. 1 La Partea I

Teren

Nr cadastral	Suprafața (mp)*	Observații / Referințe
	2.340	parte din nr. top. 532, 531

* Suprafața este determinată în planul de proiecție Stereo 70.

DETALII LINIARE IMOBIL



Date referitoare la teren

Crt	Categorie folosință	Intra vilan	Suprafața (mp)	Tarla	Parcelă	Nr. topo	Observații / Referințe
1	faneata	NU	912	-	-	-	
2	faneata	NU	1.428	-	-	-	fâneată împădurită

Lungime Segmente

1) Valorile lungimilor segmentelor sunt obținute din proiecție în plan.

Punct început	X / Y	Punct sfârșit	X / Y	Lungime segment (** (m))
1	431.500,978 688.373,878	2	431.531,033 688.378,74	30.445
2	431.531,033 688.378,74	3	431.522,197 688.393,151	16.904
3	431.522,197 688.393,151	4	431.514,852 688.391,142	7.615
4	431.514,852 688.391,142	5	431.496,113 688.386,02	19.426

Punct început	X / Y	Punct sfârșit	X / Y	Lungime segment (** (m)
5	431.496,113 688.386,02	6	431.474,329 688.379,725	22.675
6	431.474,329 688.379,725	7	431.465,417 688.376,669	9.421
7	431.465,417 688.376,669	8	431.439,311 688.372,843	26.385
8	431.439,311 688.372,843	9	431.433,166 688.366,316	8.965
9	431.433,166 688.366,316	10	431.420,683 688.354,19	17.403
10	431.420,683 688.354,19	11	431.383,542 688.332,129	43.199
11	431.383,542 688.332,129	12	431.398,751 688.315,978	22.185
12	431.398,751 688.315,978	13	431.430,11 688.343,469	41.703
13	431.430,11 688.343,469	14	431.446,46 688.360,033	23.274
14	431.446,46 688.360,033	15	431.479,077 688.364,84	32.969
15	431.479,077 688.364,84	1	431.500,978 688.373,878	23.693

** Lungimile segmentelor sunt determinate în planul de proiecție Stereo 70 și sunt rotunjite la 1 milimetru.

*** Distanța dintre puncte este formată din segmente cumulate ce sunt mai mici decât valoarea 1 milimetru.

**DATE DESPRE IMOBILUL NR. 3572**

Oficiul de Cadastru și Publicitate Imobiliară MARAMURES
Biroul de Cadastru și Publicitate Imobiliară Dragomiresti

A. Partea I. Descrierea imobilului

TEREN Extravilan

Adresa: Jud. Maramures

Nr. Crt	Nr cadastral Nr. topografic	Suprafața* (mp)	Observații / Referințe
A1		3.195	Sector cadastral:47 Teren neimprejmuit; parte din nr. top. 532, 531

B. Partea II. Proprietari și acte

Inscrieri privitoare la dreptul de proprietate și alte drepturi reale		Referințe
3572 / 12/01/2026		
Act Normativ nr. Legea 7, din 13/03/1996 emis de Parlamentul României;		
B1	Intabulare, drept de PROPRIETATE, dobandit prin Lege, cota actuala 1/1 1) NEIDENTIFICAT NEIDENTIFICAT	A1
Act Administrativ nr. Adeverința nr. 3905, din 16/12/2025 emis de Primăria comunei Poienile Izei;		
B2	Se notează posesia faptică în favoarea lui 1) PUICAR GHEORGHE	A1

C. Partea III. SARCINI .

Inscrieri privind dezmembramintele dreptului de proprietate, drepturi reale de garanție și sarcini	Referințe
NU SUNT	


Anexa Nr. 1 La Partea I

Teren

Nr cadastral	Suprafața (mp)*	Observații / Referințe
	3.195	parte din nr. top. 532, 531

* Suprafața este determinată în planul de proiecție Stereo 70.

DETALII LINIARE IMOBIL



Date referitoare la teren

Crt	Categorie folosință	Intra vilan	Suprafața (mp)	Tarla	Parcelă	Nr. topo	Observații / Referințe
1	faneata	NU	3.195	-	-	-	

Lungime Segmente

1) Valorile lungimilor segmentelor sunt obținute din proiecție în plan.

Punct început	X / Y	Punct sfârșit	X / Y	Lungime segment (** (m)
1	431.503,595 688.351,201	2	431.522,11 688.352,238	18.544
2	431.522,11 688.352,238	3	431.532,904 688.356,042	11.445
3	431.532,904 688.356,042	4	431.539,271 688.358,967	7.007
4	431.539,271 688.358,967	5	431.531,033 688.378,74	21.42
5	431.531,033 688.378,74	6	431.500,978 688.373,878	30.445

Punct început	X / Y	Punct sfârșit	X / Y	Lungime segment (** (m)
6	431.500,978 688.373,878	7	431.479,077 688.364,84	23.693
7	431.479,077 688.364,84	8	431.446,46 688.360,033	32.969
8	431.446,46 688.360,033	9	431.430,11 688.343,469	23.274
9	431.430,11 688.343,469	10	431.398,751 688.315,978	41.703
10	431.398,751 688.315,978	11	431.407,355 688.306,842	12.55
11	431.407,355 688.306,842	12	431.415,789 688.313,388	10.677
12	431.415,789 688.313,388	13	431.429,738 688.324,969	18.13
13	431.429,738 688.324,969	14	431.450,857 688.330,771	21.902
14	431.450,857 688.330,771	15	431.482,344 688.338,818	32.499
15	431.482,344 688.338,818	1	431.503,595 688.351,201	24.595

** Lungimile segmentelor sunt determinate în planul de proiecție Stereo 70 și sunt rotunjite la 1 milimetru.

*** Distanța dintre puncte este formată din segmente cumulate ce sunt mai mici decât valoarea 1 milimetru.

**DATE DESPRE IMOBILUL NR. 3573**

Oficiul de Cadastru și Publicitate Imobiliară MARAMURES
Biroul de Cadastru și Publicitate Imobiliară Dragomiresti

A. Partea I. Descrierea imobilului

TEREN Extravilan

Nr. CF vechi:1940, 146

Adresa: Jud. Maramures

Nr. Crt	Nr cadastral Nr. topografic	Suprafața* (mp)	Observații / Referințe
A1		11.556	Sector cadastral:47 Teren neimprejmuit; parte din nr. top. 530, 529

B. Partea II. Proprietari și acte

Inscrieri privitoare la dreptul de proprietate și alte drepturi reale		Referințe
3573 / 12/01/2026		
Act Normativ nr. Legea 7, din 13/03/1996 emis de Parlamentul României;		
B1	Intabulare, drept de PROPRIETATE, dobandit prin Lege, cota actuala 1/1 1) NEIDENTIFICAT NEIDENTIFICAT	A1
Act Administrativ nr. Adeverința nr. 3906, din 16/12/2025 emis de Primăria comunei Poienile Izei;		
B2	Se notează posesia faptică în favoarea lui 1) GIURGI LENUȚA	A1

C. Partea III. SARCINI .

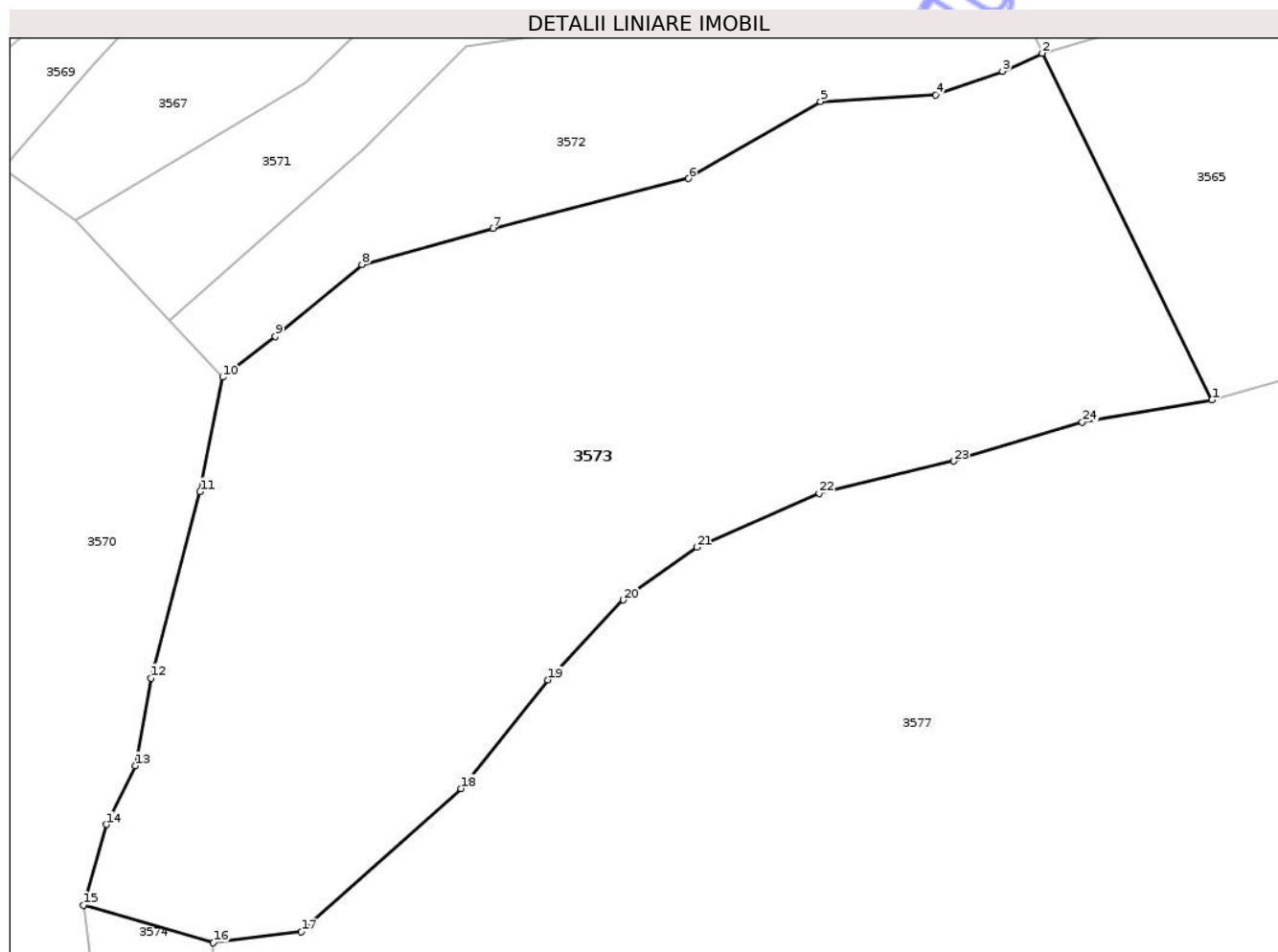
Inscrieri privind dezmembramintele dreptului de proprietate, drepturi reale de garanție și sarcini	Referințe
NU SUNT	

Anexa Nr. 1 La Partea I

Teren

Nr cadastral	Suprafața (mp)*	Observații / Referințe
	11.556	parte din nr. top. 530, 529

* Suprafața este determinată în planul de proiecție Stereo 70.



Date referitoare la teren

Crt	Categorie folosință	Intra vilan	Suprafața (mp)	Tarla	Parcelă	Nr. topo	Observații / Referințe
1	faneata	NU	11.556	-	-	-	

Lungime Segmente

1) Valorile lungimilor segmentelor sunt obținute din proiecție în plan.

Punct început	X / Y	Punct sfârșit	X / Y	Lungime segment (** (m)
1	431.566,649 688.303,186	2	431.539,271 688.358,967	62.137
3	431.532,904 688.356,042	4	431.522,11 688.352,238	11.445
5	431.503,595 688.351,201	6	431.482,344 688.338,818	24.595
7	431.450,857 688.330,771	8	431.429,738 688.324,969	21.902
9	431.415,789 688.313,388	10	431.407,355 688.306,842	10.677

Punct început	X / Y	Punct sfârșit	X / Y	Lungime segment (** (m)
2	431.539,271 688.358,967	3	431.532,904 688.356,042	7.007
4	431.522,11 688.352,238	5	431.503,595 688.351,201	18.544
6	431.482,344 688.338,818	7	431.450,857 688.330,771	32.499
8	431.429,738 688.324,969	9	431.415,789 688.313,388	18.13
10	431.407,355 688.306,842	11	431.403,708 688.288,436	18.763

Punct început	X / Y	Punct sfârșit	X / Y	Lungime segment (** (m)
11	431.403,708 688.288,436	12	431.395,84 688.258,434	31.017
13	431.393,307 688.244,337	14	431.388,611 688.234,857	10.579
15	431.384,877 688.221,906	16	431.405,847 688.215,848	21.828
17	431.420,022 688.217,594	18	431.445,715 688.240,663	34.529
19	431.459,664 688.258,16	20	431.471,838 688.271,018	17.707
21	431.483,703 688.279,49	22	431.503,377 688.288,16	21.499
23	431.525,049 688.293,344	24	431.545,735 688.299,602	21.612

Punct început	X / Y	Punct sfârșit	X / Y	Lungime segment (** (m)
12	431.395,84 688.258,434	13	431.393,307 688.244,337	14.323
14	431.388,611 688.234,857	15	431.384,877 688.221,906	13.479
16	431.405,847 688.215,848	17	431.420,022 688.217,594	14.283
18	431.445,715 688.240,663	19	431.459,664 688.258,16	22.377
20	431.471,838 688.271,018	21	431.483,703 688.279,49	14.579
22	431.503,377 688.288,16	23	431.525,049 688.293,344	22.284
24	431.545,735 688.299,602	1	431.566,649 688.303,186	21.22

** Lungimile segmentelor sunt determinate în planul de proiecție Stereo 70 și sunt rotunjite la 1 milimetru.

*** Distanța dintre puncte este formată din segmente cumulate ce sunt mai mici decât valoarea 1 milimetru.

Neutilizabil în Civil

**DATE DESPRE IMOBILUL NR. 3574**

Oficiul de Cadastru și Publicitate Imobiliară MARAMURES
Biroul de Cadastru și Publicitate Imobiliară Dragomiresti

A. Partea I. Descrierea imobilului

TEREN Extravilan

Nr. CF vechi:917, 1000

Adresa: Jud. Maramures

Nr. Crt	Nr cadastral Nr. topografic	Suprafața* (mp)	Observații / Referințe
A1		5.080	Sector cadastral:47 Teren neimprejmuit; parte din nr. top. 527, 528

B. Partea II. Proprietari și acte

Inscrieri privitoare la dreptul de proprietate și alte drepturi reale		Referințe
3574 / 12/01/2026		
Act Normativ nr. Legea 7, din 13/03/1996 emis de Parlamentul României;		
B1	Intabulare, drept de PROPRIETATE, dobandit prin Lege, cota actuala 1/1 1) NEIDENTIFICAT NEIDENTIFICAT	A1
Act Administrativ nr. Adeverința nr. 3907, din 16/12/2025 emis de Primăria comunei Poienile Izei;		
B2	Se notează posesia faptică în favoarea lui 1) SAS TOADER	A1

C. Partea III. SARCINI .

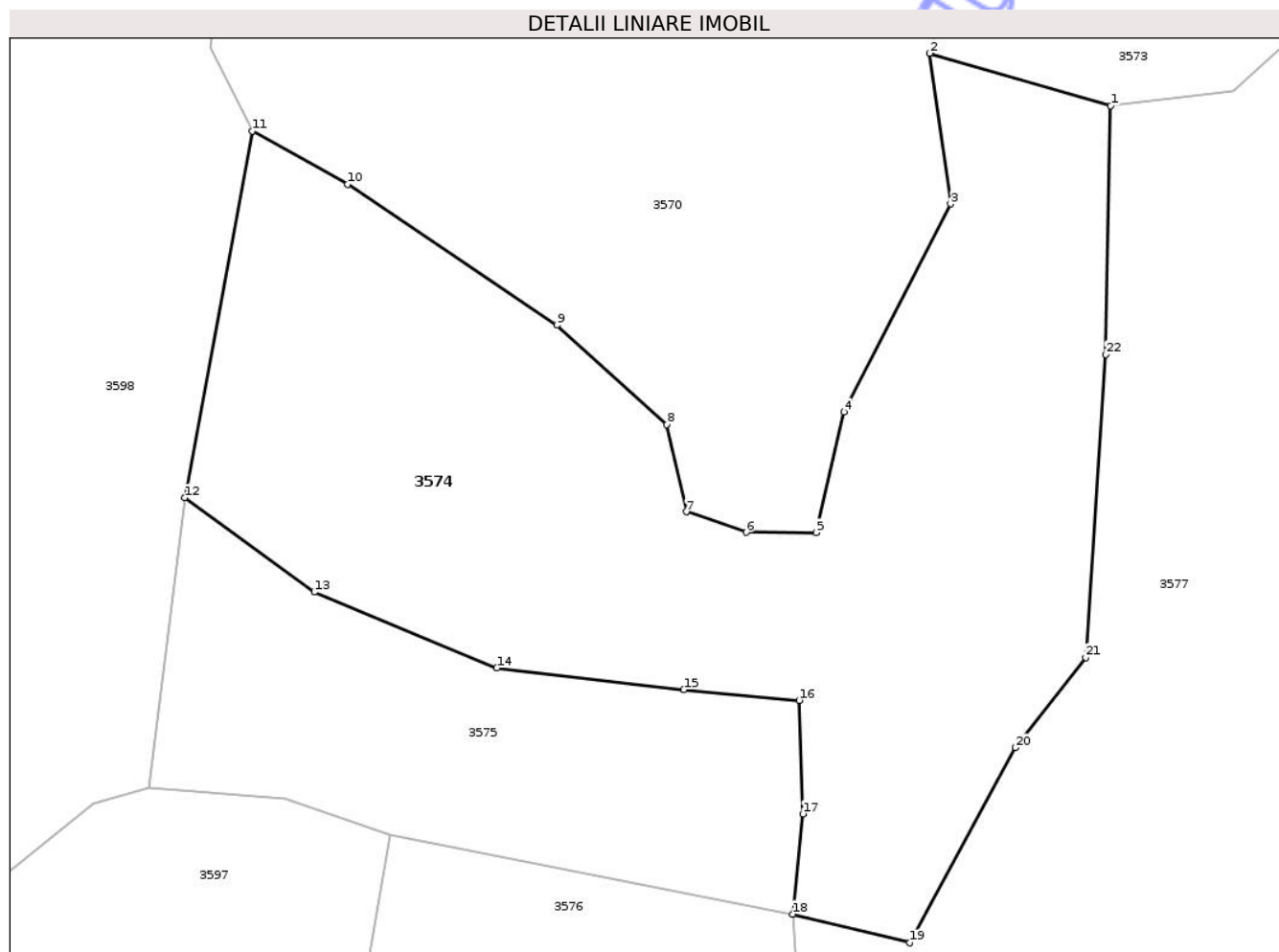
Inscrieri privind dezmembramintele dreptului de proprietate, drepturi reale de garanție și sarcini	Referințe
NU SUNT	

Anexa Nr. 1 La Partea I

Teren

Nr cadastral	Suprafața (mp)*	Observații / Referințe
	5.080	parte din nr. top. 527, 528

* Suprafața este determinată în planul de proiecție Stereo 70.



Date referitoare la teren

Crt	Categorie folosință	Intra vilan	Suprafața (mp)	Tarla	Parcelă	Nr. topo	Observații / Referințe
1	faneata	NU	5.080	-	-	-	

Lungime Segmente

1) Valorile lungimilor segmentelor sunt obținute din proiecție în plan.

Punct început	X / Y	Punct sfârșit	X / Y	Lungime segment (** (m)
1	431.405,847 688.215,848	2	431.384,877 688.221,906	21.828
3	431.387,332 688.204,486	4	431.374,965 688.180,401	27.075
5	431.371,763 688.166,458	6	431.363,654 688.166,495	8.109
7	431.356,751 688.168,872	8	431.354,478 688.178,949	10.33
9	431.341,772 688.190,467	10	431.317,549 688.206,767	29.197

Punct început	X / Y	Punct sfârșit	X / Y	Lungime segment (** (m)
2	431.384,877 688.221,906	3	431.387,332 688.204,486	17.592
4	431.374,965 688.180,401	5	431.371,763 688.166,458	14.306
6	431.363,654 688.166,495	7	431.356,751 688.168,872	7.301
8	431.354,478 688.178,949	9	431.341,772 688.190,467	17.15
10	431.317,549 688.206,767	11	431.306,478 688.212,905	12.659

Punct început	X / Y	Punct sfârșit	X / Y	Lungime segment (** (m)
11	431.306,478 688.212,905	12	431.298,685 688.170,488	43.127
13	431.313,672 688.159,59	14	431.334,79 688.150,793	22.877
15	431.356,434 688.148,301	16	431.369,805 688.147,072	13.427
17	431.370,212 688.133,924	18	431.369,057 688.122,346	11.636
19	431.382,606 688.119,023	20	431.394,809 688.141,591	25.656
21	431.402,967 688.152,023	22	431.405,312 688.187,065	35.121

Punct început	X / Y	Punct sfârșit	X / Y	Lungime segment (** (m)
12	431.298,685 688.170,488	13	431.313,672 688.159,59	18.53
14	431.334,79 688.150,793	15	431.356,434 688.148,301	21.787
16	431.369,805 688.147,072	17	431.370,212 688.133,924	13.154
18	431.369,057 688.122,346	19	431.382,606 688.119,023	13.95
20	431.394,809 688.141,591	21	431.402,967 688.152,023	13.243
22	431.405,312 688.187,065	1	431.405,847 688.215,848	28.788

** Lungimile segmentelor sunt determinate în planul de proiecție Stereo 70 și sunt rotunjite la 1 milimetru.

*** Distanța dintre puncte este formată din segmente cumulate ce sunt mai mici decât valoarea 1 milimetru.

Neutilizabil în Cămin Civil

**DATE DESPRE IMOBILUL NR. 3575**

Oficiul de Cadastru și Publicitate Imobiliară MARAMURES
Biroul de Cadastru și Publicitate Imobiliară Dragomiresti

A. Partea I. Descrierea imobilului

TEREN Extravilan

Nr. CF vechi:917, 1000

Adresa: Jud. Maramures

Nr. Crt	Nr cadastral Nr. topografic	Suprafața* (mp)	Observații / Referințe
A1		1.822	Sector cadastral:47 Teren neimprejmuit; parte din nr. top. 527, 528

B. Partea II. Proprietari și acte

Inscrieri privitoare la dreptul de proprietate și alte drepturi reale		Referințe
3575 / 12/01/2026		
Act Normativ nr. Legea 7, din 13/03/1996 emis de Parlamentul României;		
B1	Intabulare, drept de PROPRIETATE, dobândit prin Lege, cota actuala 1/1 1) NEIDENTIFICAT NEIDENTIFICAT	A1
Act Administrativ nr. Adeverința nr. 3908, din 16/12/2025 emis de Primăria comunei Poienile Izei;		
B2	Se notează posesia faptică în favoarea lui 1) SAS GHEORGHE	A1

C. Partea III. SARCINI .

Inscrieri privind dezmembramentele dreptului de proprietate, drepturi reale de garanție și sarcini	Referințe
NU SUNT	

Anexa Nr. 1 La Partea I

Teren

Nr cadastral	Suprafața (mp)*	Observații / Referințe
	1.822	parte din nr. top. 527, 528

* Suprafața este determinată în planul de proiecție Stereo 70.

DETALII LINIARE IMOBIL



Date referitoare la teren

Crt	Categorie folosință	Intravilan	Suprafața (mp)	Tarla	Parcelă	Nr. topo	Observații / Referințe
1	faneata	NU	1.822	-	-	-	

Lungime Segmente

1) Valorile lungimilor segmentelor sunt obținute din proiecție în plan.

Punct început	X / Y	Punct sfârșit	X / Y	Lungime segment (** (m)
1	431.370,212 688.133,924	2	431.369,805 688.147,072	13.154
2	431.369,805 688.147,072	3	431.356,434 688.148,301	13.427
3	431.356,434 688.148,301	4	431.334,79 688.150,793	21.787
4	431.334,79 688.150,793	5	431.313,672 688.159,59	22.877
5	431.313,672 688.159,59	6	431.298,685 688.170,488	18.53

Punct început	X / Y	Punct sfârșit	X / Y	Lungime segment (** (m)
6	431.298,685 688.170,488	7	431.294,548 688.136,963	33.779
7	431.294,548 688.136,963	8	431.310,334 688.135,718	15.835
8	431.310,334 688.135,718	9	431.322,405 688.131,459	12.8
9	431.322,405 688.131,459	10	431.369,057 688.122,346	47.534
10	431.369,057 688.122,346	1	431.370,212 688.133,924	11.636

** Lungimile segmentelor sunt determinate în planul de proiecție Stereo 70 și sunt rotunjite la 1 milimetru.

*** Distanța dintre puncte este formată din segmente cumulate ce sunt mai mici decât valoarea 1 milimetru.

Neutilizabil în Circuitul Civil

**DATE DESPRE IMOBILUL NR. 3576**

Oficiul de Cadastru și Publicitate Imobiliară MARAMURES
Biroul de Cadastru și Publicitate Imobiliară Dragomiresti

A. Partea I. Descrierea imobilului

TEREN Extravilan

Nr. CF vechi:917, 1000

Adresa: Jud. Maramures

Nr. Crt	Nr cadastral Nr. topografic	Suprafața* (mp)	Observații / Referințe
A1		4.322	Sector cadastral:47 Teren neimprejmuit; parte din nr. top. 527, 528

B. Partea II. Proprietari și acte

Inscrieri privitoare la dreptul de proprietate și alte drepturi reale		Referințe
3576 / 12/01/2026		
Act Normativ nr. Legea 7, din 13/03/1996 emis de Parlamentul României;		
B1	Intabulare, drept de PROPRIETATE, dobandit prin Lege, cota actuala 1/1 1) NEIDENTIFICAT NEIDENTIFICAT	A1
Act Administrativ nr. Adeverința nr. 3909, din 16/12/2025 emis de Primăria comunei Poienile Izei;		
B2	Se notează posesia faptică în favoarea lui 1) MUNTEAN IOAN-DĂNUȚ	A1

C. Partea III. SARCINI .

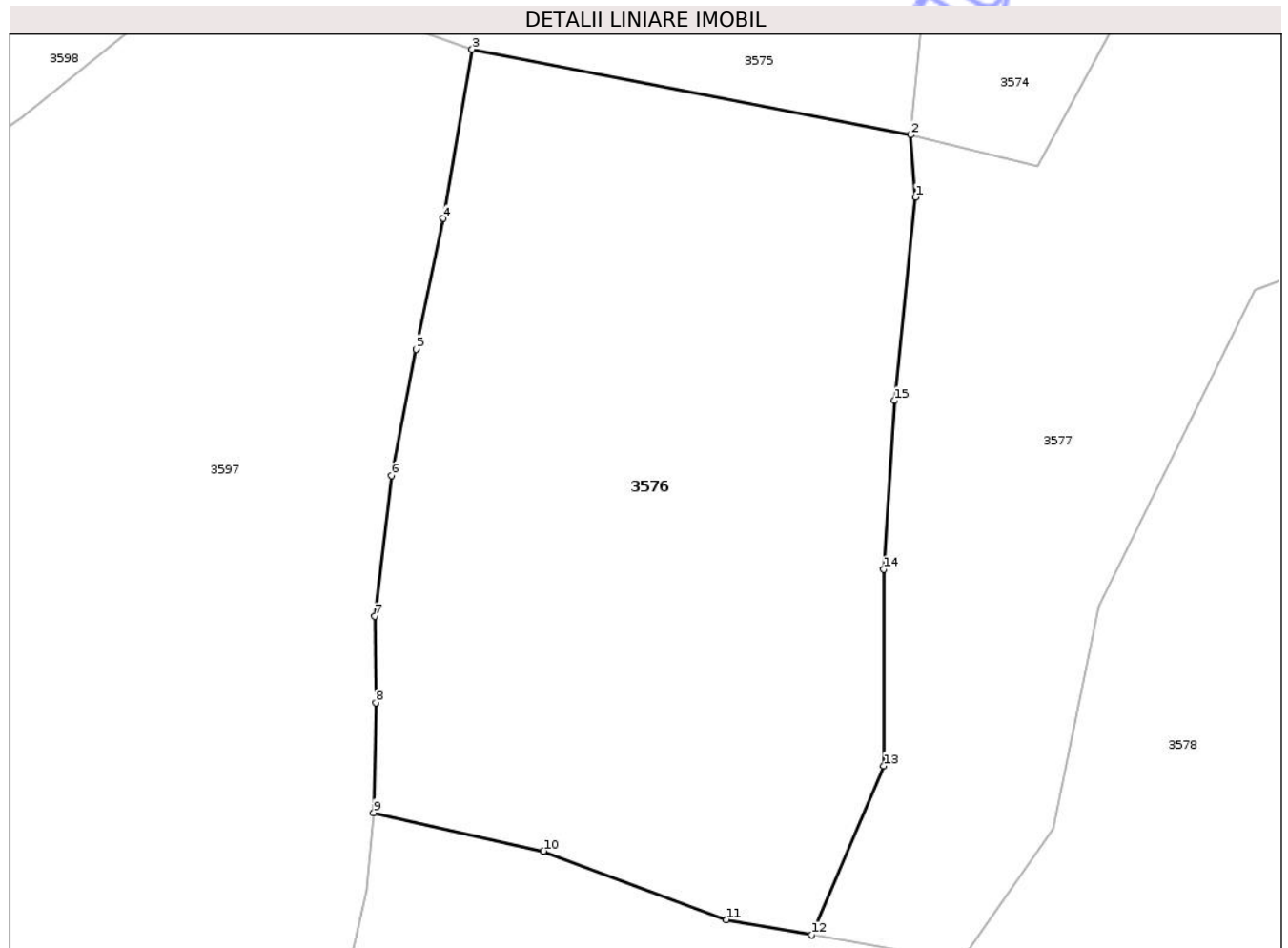
Inscrieri privind dezmembramintele dreptului de proprietate, drepturi reale de garanție și sarcini	Referințe
NU SUNT	

Anexa Nr. 1 La Partea I

Teren

Nr cadastral	Suprafața (mp)*	Observații / Referințe
	4.322	parte din nr. top. 527, 528

* Suprafața este determinată în planul de proiecție Stereo 70.



Date referitoare la teren

Crt	Categorie folosință	Intra vilan	Suprafața (mp)	Tarla	Parcelă	Nr. topo	Observații / Referințe
1	faneata	NU	4.322	-	-	-	

Lungime Segmente

1) Valorile lungimilor segmentelor sunt obținute din proiecție în plan.

Punct început	X / Y	Punct sfârșit	X / Y	Lungime segment (** (m)
1	431.369,555 688.115,728	2	431.369,057 688.122,346	6.637
2	431.369,057 688.122,346	3	431.322,405 688.131,459	47.534
3	431.322,405 688.131,459	4	431.319,292 688.113,464	18.262
4	431.319,292 688.113,464	5	431.316,454 688.099,574	14.178
5	431.316,454 688.099,574	6	431.313,824 688.086,133	13.695

Punct început	X / Y	Punct sfârșit	X / Y	Lungime segment (** (m)
6	431.313,824 688.086,133	7	431.312,055 688.071,174	15.063
7	431.312,055 688.071,174	8	431.312,16 688.062,006	9.169
8	431.312,16 688.062,006	9	431.311,93 688.050,311	11.697
9	431.311,93 688.050,311	10	431.330,006 688.046,223	18.533
10	431.330,006 688.046,223	11	431.349,448 688.038,939	20.762
11	431.349,448 688.038,939	12	431.358,542 688.037,303	9.24
12	431.358,542 688.037,303	13	431.366,219 688.055,276	19.544
13	431.366,219 688.055,276	14	431.366,219 688.076,174	20.898
14	431.366,219 688.076,174	15	431.367,328 688.094,112	17.972
15	431.367,328 688.094,112	1	431.369,555 688.115,728	21.73

** Lungimile segmentelor sunt determinate în planul de proiecție Stereo 70 și sunt rotunjite la 1 milimetru.

*** Distanța dintre puncte este formată din segmente cumulate ce sunt mai mici decât valoarea 1 milimetru.

**DATE DESPRE IMOBILUL NR. 3577**

Oficiul de Cadastru și Publicitate Imobiliară MARAMURES
Biroul de Cadastru și Publicitate Imobiliară Dragomiresti

A. Partea I. Descrierea imobilului

TEREN Extravilan

Nr. CF vechi:814, 259

Adresa: Jud. Maramures

Nr. Crt	Nr cadastral Nr. topografic	Suprafața* (mp)	Observații / Referințe
A1		43.659	Sector cadastral:47 Teren neimprejmuit; parte din nr. top. 519, 524

B. Partea II. Proprietari și acte

Inscrieri privitoare la dreptul de proprietate și alte drepturi reale		Referințe
3577 / 12/01/2026		
Act Normativ nr. Legea 7, din 13/03/1996 emis de Parlamentul României;		
B1	Intabulare, drept de PROPRIETATE, dobandit prin Lege, cota actuala 1/1 1) NEIDENTIFICAT NEIDENTIFICAT	A1
Act Administrativ nr. Adeverința nr. 3910, din 16/12/2025 emis de Primăria comunei Poienile Izei;		
B2	Se notează posesia faptică în favoarea lui 1) MÎRZA MARIANA-ELENA 2) BÂRSAN PAULINA	A1

C. Partea III. SARCINI .

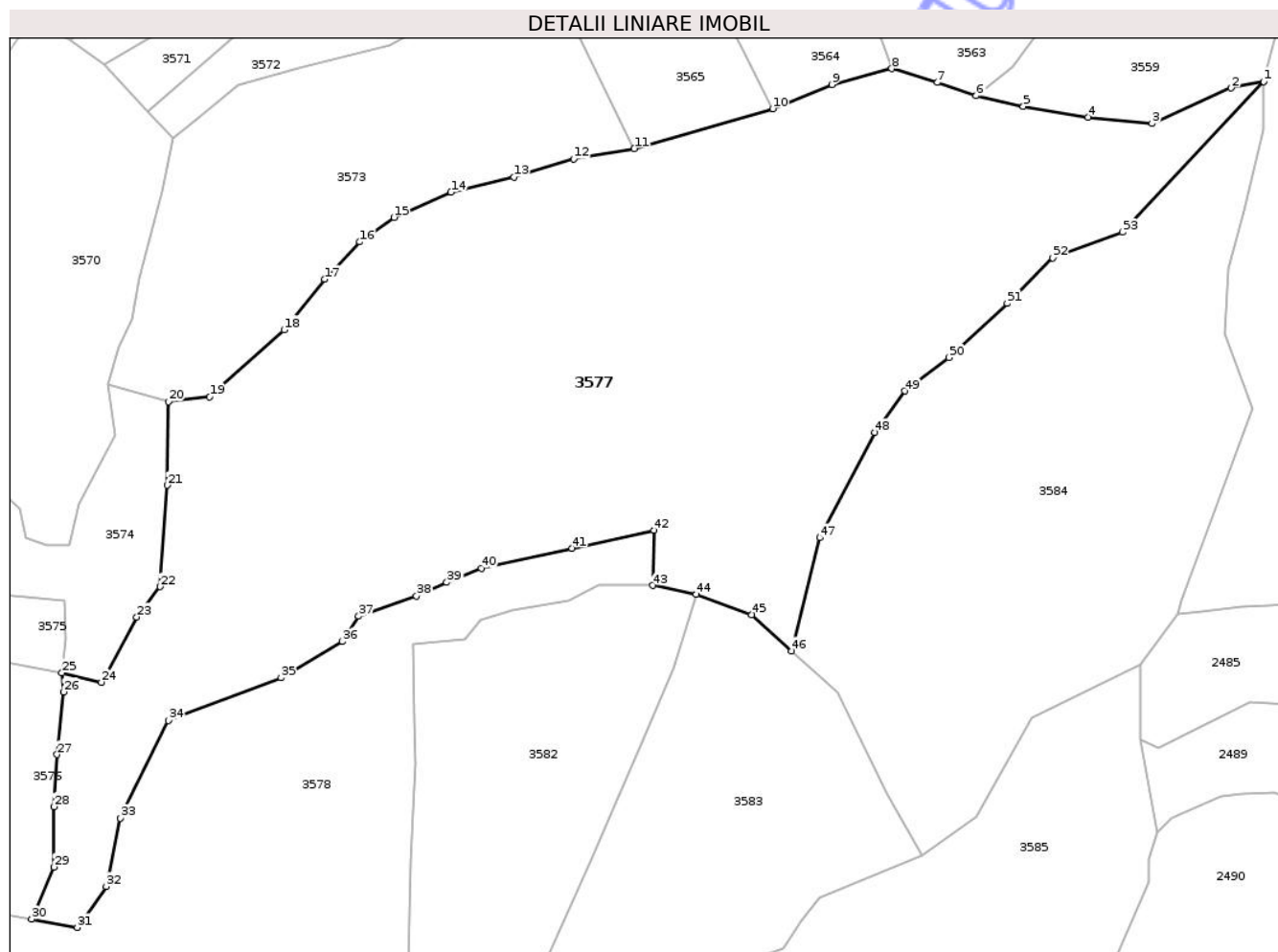
Inscrieri privind dezmembramintele dreptului de proprietate, drepturi reale de garanție și sarcini	Referințe
NU SUNT	

Anexa Nr. 1 La Partea I

Teren

Nr cadastral	Suprafața (mp)*	Observații / Referințe
	43.659	parte din nr. top. 519, 524

* Suprafața este determinată în planul de proiecție Stereo 70.



Date referitoare la teren

Crt	Categorie folosință	Intra vilan	Suprafața (mp)	Tarla	Parcelă	Nr. topo	Observații / Referințe
1	faneata	NU	43.659	-	-	-	

Lungime Segmente

1) Valorile lungimilor segmentelor sunt obținute din proiecție în plan.

Punct început	X / Y	Punct sfârșit	X / Y	Lungime segment
1	431.784,001 688.326,35	2	431.772,716 688.324,133	11.501
4	431.723,376 688.314,071	5	431.701,007 688.317,764	22.672
7	431.671,284 688.325,997	8	431.655,58 688.330,802	16.422
10	431.614,438 688.316,998	11	431.566,649 688.303,186	49.744
13	431.525,049 688.293,344	14	431.503,377 688.288,16	22.284
16	431.471,838 688.271,018	17	431.459,664 688.258,16	17.707
2	431.772,716 688.324,133	3	431.745,46 688.311,869	29.888
5	431.701,007 688.317,764	6	431.684,764 688.321,451	16.656
8	431.655,58 688.330,802	9	431.634,948 688.325,316	21.35
11	431.566,649 688.303,186	12	431.545,735 688.299,602	21.22
14	431.503,377 688.288,16	15	431.483,703 688.279,49	21.499
17	431.459,664 688.258,16	18	431.445,715 688.240,663	22.377
3	431.745,46 688.311,869	4	431.723,376 688.314,071	22.194
6	431.684,764 688.321,451	7	431.671,284 688.325,997	14.226
9	431.634,948 688.325,316	10	431.614,438 688.316,998	22.133
12	431.545,735 688.299,602	13	431.525,049 688.293,344	21.612
15	431.483,703 688.279,49	16	431.471,838 688.271,018	14.579
18	431.445,715 688.240,663	19	431.420,022 688.217,594	34.529

Punct început	X / Y	Punct sfârșit	X / Y	Lungime segment	Punct început	X / Y	Punct sfârșit	X / Y	Lungime segment	Punct început	X / Y	Punct sfârșit	X / Y	Lungime segment
19	431.420,022 688.217,594	20	431.405,847 688.215,848	14.283	20	431.405,847 688.215,848	21	431.405,312 688.187,065	28.788	21	431.405,312 688.187,065	22	431.402,967 688.152,023	35.121
22	431.402,967 688.152,023	23	431.394,809 688.141,591	13.243	23	431.394,809 688.141,591	24	431.382,606 688.119,023	25.656	24	431.382,606 688.119,023	25	431.369,057 688.122,346	13.95
25	431.369,057 688.122,346	26	431.369,555 688.115,728	6.637	26	431.369,555 688.115,728	27	431.367,328 688.094,112	21.73	27	431.367,328 688.094,112	28	431.366,219 688.076,174	17.972
28	431.366,219 688.076,174	29	431.366,219 688.055,276	20.898	29	431.366,219 688.055,276	30	431.358,542 688.037,303	19.544	30	431.358,542 688.037,303	31	431.374,347 688.034,474	16.056
31	431.374,347 688.034,474	32	431.384,28 688.048,645	17.306	32	431.384,28 688.048,645	33	431.389,1 688.072,216	24.059	33	431.389,1 688.072,216	34	431.405,715 688.105,894	37.554
34	431.405,715 688.105,894	35	431.444,659 688.120,638	41.642	35	431.444,659 688.120,638	36	431.465,745 688.133,109	24.498	36	431.465,745 688.133,109	37	431.471,462 688.141,808	10.409
37	431.471,462 688.141,808	38	431.491,477 688.148,776	21.193	38	431.491,477 688.148,776	39	431.501,892 688.153,547	11.456	39	431.501,892 688.153,547	40	431.513,827 688.158,368	12.872
40	431.513,827 688.158,368	41	431.545,111 688.165,322	32.048	41	431.545,111 688.165,322	42	431.573,552 688.171,412	29.086	42	431.573,552 688.171,412	43	431.572,987 688.152,477	18.943
43	431.572,987 688.152,477	44	431.588,018 688.149,368	15.349	44	431.588,018 688.149,368	45	431.607,237 688.142,419	20.437	45	431.607,237 688.142,419	46	431.621,025 688.129,838	18.665
46	431.621,025 688.129,838	47	431.630,729 688.168,918	40.267	47	431.630,729 688.168,918	48	431.649,757 688.205,214	40.981	48	431.649,757 688.205,214	49	431.660,041 688.219,557	17.649
49	431.660,041 688.219,557	50	431.675,336 688.231,153	19.194	50	431.675,336 688.231,153	51	431.695,425 688.249,751	27.376	51	431.695,425 688.249,751	52	431.711,198 688.265,474	22.271
52	431.711,198 688.265,474	53	431.735,244 688.274,31	25.618	53	431.735,244 688.274,31	1	431.784,001 688.326,35	71.312					

** Lungimile segmentelor sunt determinate în planul de proiecție Stereo 70 și sunt rotunjite la 1 milimetru.

*** Distanța dintre puncte este formată din segmente cumulate ce sunt mai mici decât valoarea 1 milimetru.

**DATE DESPRE IMOBILUL NR. 3578**

Oficiul de Cadastru și Publicitate Imobiliară MARAMURES
Biroul de Cadastru și Publicitate Imobiliară Dragomiresti

A. Partea I. Descrierea imobilului

TEREN Extravilan

Nr. CF vechi:814, 259, 1011

Adresa: Jud. Maramures

Nr. Crt	Nr cadastral Nr. topografic	Suprafața* (mp)	Observații / Referințe
A1		45.388	Sector cadastral:47 Teren neimprejmuit; parte din număr topografic 519, 524, 523

B. Partea II. Proprietari și acte

Inscrieri privitoare la dreptul de proprietate și alte drepturi reale		Referințe
3578 / 10/12/2025		
Act Normativ nr. Legea 7, din 13/03/1996 emis de Parlamentul României;		
B1	Inscrierea posesiei, drept de PROPRIETATE, dobândit prin Lege, cota actuala 1/1 1) NEIDENTIFICAT NEIDENTIFICAT	A1
Act Normativ nr. Legea 7, din 13/03/1996 emis de Parlamentul Romaniei (art. 13);		
B2	se notează mențiunea proprietar neidentificat în baza art.13 alin. 15 din Legea 7/1996	A1

C. Partea III. SARCINI .

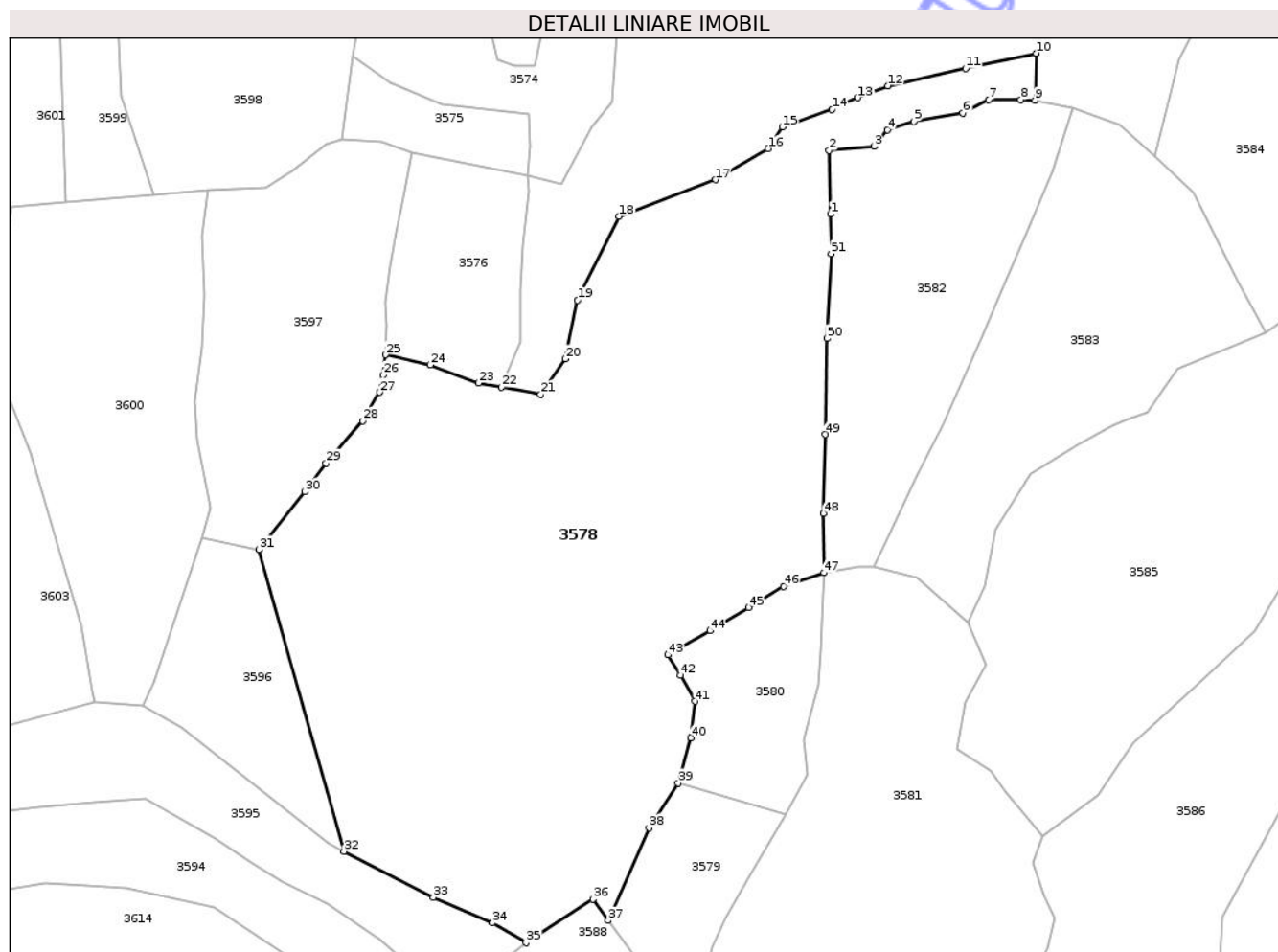
Inscrieri privind dezmembramintele dreptului de proprietate, drepturi reale de garanție și sarcini		Referințe
NU SUNT		

Anexa Nr. 1 La Partea I

Teren

Nr cadastral	Suprafața (mp)*	Observații / Referințe
	45.388	parte din număr topografic 519, 524, 523

* Suprafața este determinată în planul de proiecție Stereo 70.



Date referitoare la teren

Crt	Categorie folosință	Intravilan	Suprafața (mp)	Tarla	Parcelă	Nr. topo	Observații / Referințe
1	faneata	NU	16.774	-	-	-	
2	faneata	NU	28.614	-	-	-	fâneță împădurită

Lungime Segmente

1) Valorile lungimilor segmentelor sunt obținute din proiecție în plan.

Punct început	X / Y	Punct sfârșit	X / Y	Lungime segment	Punct început	X / Y	Punct sfârșit	X / Y	Lungime segment	Punct început	X / Y	Punct sfârșit	X / Y	Lungime segment
1	431.490,802 688.106,786	2	431.490,194 688.132,38	25.60 1	2	431.490,194 688.132,38	3	431.508,223 688.133,93	18.09 6	3	431.508,223 688.133,93	4	431.513,548 688.140,669	8.589
4	431.513,548 688.140,669	5	431.524,414 688.143,983	11.36	5	431.524,414 688.143,983	6	431.544,003 688.147,357	19.87 7	6	431.544,003 688.147,357	7	431.554,348 688.152,75	11.66 6
7	431.554,348 688.152,75	8	431.567,297 688.152,75	12.94 9	8	431.567,297 688.152,75	9	431.572,987 688.152,477	5.697	9	431.572,987 688.152,477	10	431.573,552 688.171,412	18.94 3
10	431.573,552 688.171,412	11	431.545,111 688.165,322	29.08 6	11	431.545,111 688.165,322	12	431.513,827 688.158,368	32.04 8	12	431.513,827 688.158,368	13	431.501,892 688.153,547	12.87 2
13	431.501,892 688.153,547	14	431.491,477 688.148,776	11.45 6	14	431.491,477 688.148,776	15	431.471,462 688.141,808	21.19 3	15	431.471,462 688.141,808	16	431.465,745 688.133,109	10.40 9

Punct început	X / Y	Punct sfârșit	X / Y	Lungime segment	Punct început	X / Y	Punct sfârșit	X / Y	Lungime segment	Punct început	X / Y	Punct sfârșit	X / Y	Lungime segment
16	431.465,745 688.133,109	17	431.444,659 688.120,638	24.498	17	431.444,659 688.120,638	18	431.405,715 688.105,894	41.642	18	431.405,715 688.105,894	19	431.389,1 688.072,216	37.554
19	431.389,1 688.072,216	20	431.384,28 688.048,645	24.059	20	431.384,28 688.048,645	21	431.374,347 688.034,474	17.306	21	431.374,347 688.034,474	22	431.358,542 688.037,303	16.056
22	431.358,542 688.037,303	23	431.349,448 688.038,939	9.24	23	431.349,448 688.038,939	24	431.330,006 688.046,223	20.762	24	431.330,006 688.046,223	25	431.311,93 688.050,311	18.532
25	431.311,93 688.050,311	26	431.311,139 688.042,133	8.216	26	431.311,139 688.042,133	27	431.309,612 688.035,284	7.017	27	431.309,612 688.035,284	28	431.302,677 688.023,824	13.395
28	431.302,677 688.023,824	29	431.288,09 688.006,85	22.381	29	431.288,09 688.006,85	30	431.279,646 687.995,287	14.318	30	431.279,646 687.995,287	31	431.261,08 687.972,16	29.657
31	431.261,08 687.972,16	32	431.295,222 687.850,951	125.926	32	431.295,222 687.850,951	33	431.331,15 687.832,29	40.485	33	431.331,15 687.832,29	34	431.354,943 687.822,12	25.875
34	431.354,943 687.822,12	35	431.368,461 687.814,174	15.68	35	431.368,461 687.814,174	36	431.395,37 687.831,641	32.081	36	431.395,37 687.831,641	37	431.401,446 687.823,174	10.422
37	431.401,446 687.823,174	38	431.417,828 687.860,275	40.557	38	431.417,828 687.860,275	39	431.429,639 687.878,331	21.576	39	431.429,639 687.878,331	40	431.434,624 687.896,534	18.873
40	431.434,624 687.896,534	41	431.436,251 687.911,107	14.664	41	431.436,251 687.911,107	42	431.430,455 687.921,609	11.995	42	431.430,455 687.921,609	43	431.425,503 687.929,779	9.554
43	431.425,503 687.929,779	44	431.442,459 687.939,513	19.551	44	431.442,459 687.939,513	45	431.457,929 687.948,8	18.044	45	431.457,929 687.948,8	46	431.471,861 687.957,36	16.352
46	431.471,861 687.957,36	47	431.488,116 687.962,74	17.122	47	431.488,116 687.962,74	48	431.488,029 687.986,578	23.838	48	431.488,029 687.986,578	49	431.488,753 688.018,308	31.738
49	431.488,753 688.018,308	50	431.489,315 688.056,811	38.507	50	431.489,315 688.056,811	51	431.491,036 688.090,912	34.144	51	431.491,036 688.090,912	1	431.490,802 688.106,786	15.876

** Lungimile segmentelor sunt determinate în planul de proiecție Stereo 70 și sunt rotunjite la 1 milimetru.

*** Distanța dintre puncte este formată din segmente cumulate ce sunt mai mici decât valoarea 1 milimetru.

**DATE DESPRE IMOBILUL NR. 3579**

Oficiul de Cadastru și Publicitate Imobiliară MARAMURES
Biroul de Cadastru și Publicitate Imobiliară Dragomiresti

A. Partea I. Descrierea imobilului

TEREN Extravilan

Nr. CF vechi:853

Adresa: Jud. Maramures

Nr. Crt	Nr cadastral Nr. topografic	Suprafața* (mp)	Observații / Referințe
A1		3.234	Sector cadastral:47 Teren neimprejmuit; parte din nr. top. 483

B. Partea II. Proprietari și acte

Inscrieri privitoare la dreptul de proprietate și alte drepturi reale		Referințe
3579 / 12/01/2026		
Act Normativ nr. Legea 7, din 13/03/1996 emis de Parlamentul României;		
B1	Intabulare, drept de PROPRIETATE, dobandit prin Lege, cota actuala 1/1 1) NEIDENTIFICAT NEIDENTIFICAT	A1
Act Administrativ nr. Adeverința nr. 3911, din 16/12/2025 emis de Primăria comunei Poienile Izei;		
B2	Se notează posesia faptică în favoarea lui 1) BÂRSAN PAULINA	A1

C. Partea III. SARCINI .

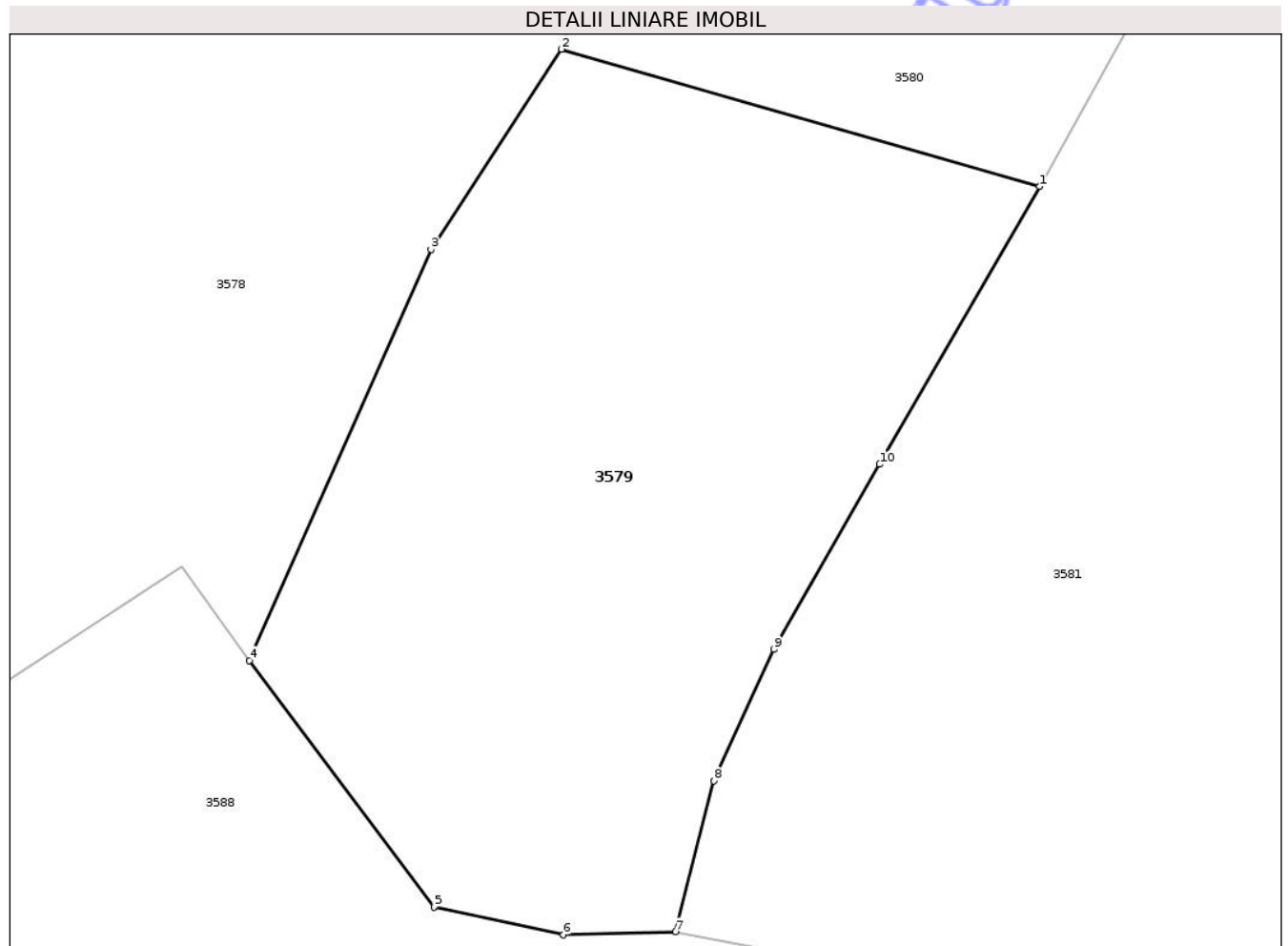
Inscrieri privind dezmembramintele dreptului de proprietate, drepturi reale de garanție și sarcini	Referințe
NU SUNT	

Anexa Nr. 1 La Partea I

Teren

Nr cadastral	Suprafața (mp)*	Observații / Referințe
	3.234	parte din nr. top. 483

* Suprafața este determinată în planul de proiecție Stereo 70.



Date referitoare la teren

Crt	Categorie folosință	Intra vilan	Suprafața (mp)	Tarla	Parcelă	Nr. topo	Observații / Referințe
1	faneata	NU	3.234	-	-	-	

Lungime Segmente

1) Valorile lungimilor segmentelor sunt obținute din proiecție în plan.

Punct început	X / Y	Punct sfârșit	X / Y	Lungime segment (** (m)
1	431.472,808 687.865,954	2	431.429,639 687.878,331	44.909
2	431.429,639 687.878,331	3	431.417,828 687.860,275	21.576
3	431.417,828 687.860,275	4	431.401,446 687.823,174	40.557
4	431.401,446 687.823,174	5	431.418,111 687.800,936	27.79
5	431.418,111 687.800,936	6	431.429,802 687.798,419	11.959

Punct început	X / Y	Punct sfârșit	X / Y	Lungime segment (** (m)
6	431.429,802 687.798,419	7	431.439,929 687.798,708	10.131
7	431.439,929 687.798,708	8	431.443,394 687.812,318	14.044
8	431.443,394 687.812,318	9	431.448,821 687.824,191	13.055
9	431.448,821 687.824,191	10	431.458,368 687.840,874	19.222
10	431.458,368 687.840,874	1	431.472,808 687.865,954	28.94

** Lungimile segmentelor sunt determinate în planul de proiecție Stereo 70 și sunt rotunjite la 1 milimetru.

*** Distanța dintre puncte este formată din segmente cumulate ce sunt mai mici decât valoarea 1 milimetru.

Neutilizabil în Circuitul Civil



DATE DESPRE IMOBILUL NR. 3580

Oficiul de Cadastru și Publicitate Imobiliară MARAMURES
Biroul de Cadastru și Publicitate Imobiliară Dragomiresti

A. Partea I. Descrierea imobilului

TEREN Extravilan

Nr. CF vechi:853

Adresa: Jud. Maramures

Nr. Crt	Nr cadastral Nr. topografic	Suprafața* (mp)	Observații / Referințe
A1		4.008	Sector cadastral:47 Teren neimprejmuit; parte din nr. top. 483

B. Partea II. Proprietari și acte

Inscrieri privitoare la dreptul de proprietate și alte drepturi reale		Referințe
3580 / 12/01/2026		
Act Normativ nr. Legea 7, din 13/03/1996 emis de Parlamentul României;		
B1	Intabulare, drept de PROPRIETATE, dobandit prin Lege, cota actuala 1/1 1) NEIDENTIFICAT NEIDENTIFICAT	A1
Act Administrativ nr. Adeverința nr. 3912, din 16/12/2025 emis de Primăria comunei Poienile Izei;		
B2	Se notează posesia faptică în favoarea lui 1) SAS GABOR-ADRIAN	A1

C. Partea III. SARCINI .

Inscrieri privind dezmembramintele dreptului de proprietate, drepturi reale de garanție și sarcini	Referințe
NU SUNT	

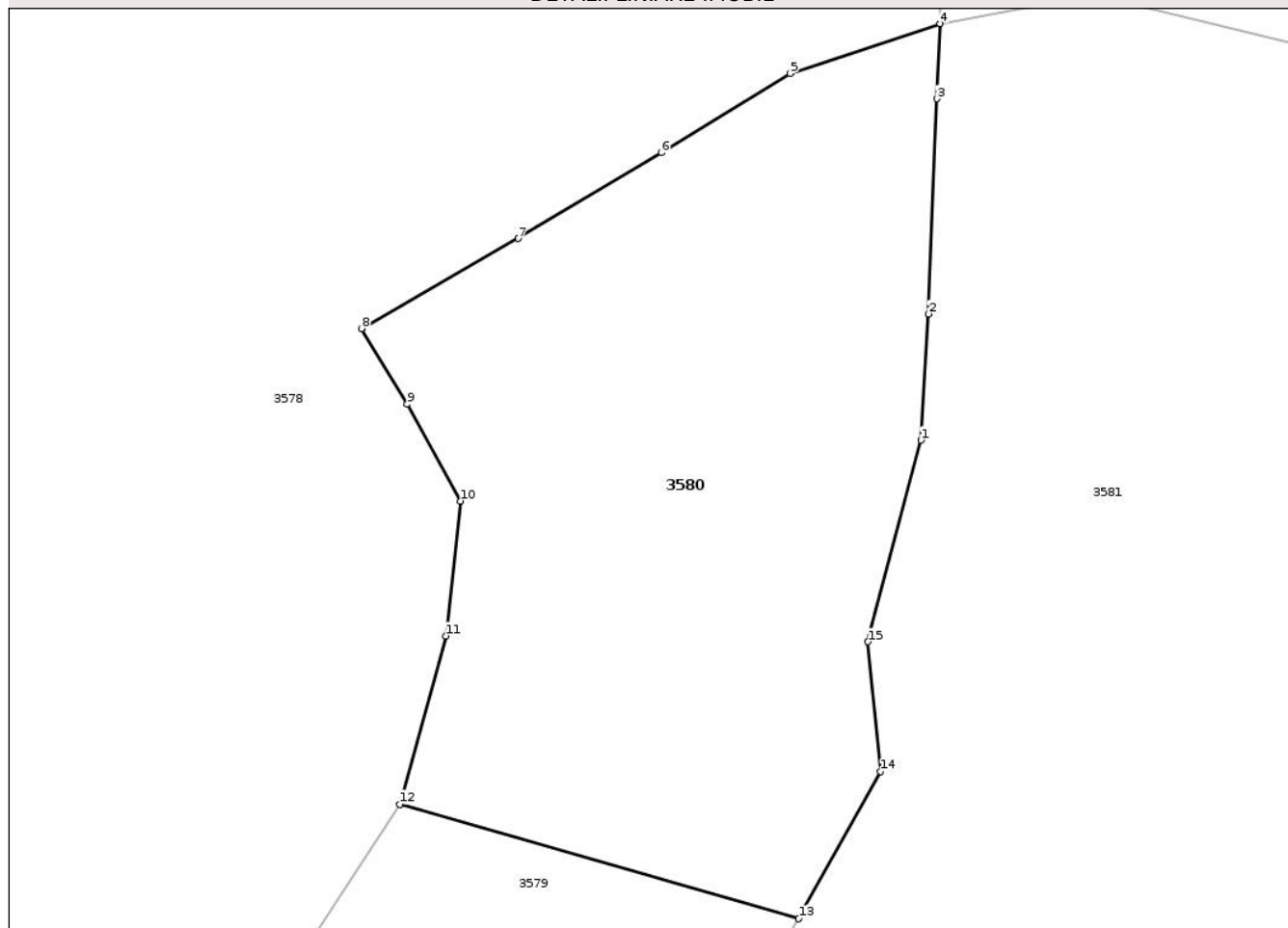
Anexa Nr. 1 La Partea I

Teren

Nr cadastral	Suprafața (mp)*	Observații / Referințe
	4.008	parte din nr. top. 483

* Suprafața este determinată în planul de proiecție Stereo 70.

DETALII LINIARE IMOBIL



Date referitoare la teren

Crt	Categorie folosință	Intra vilan	Suprafața (mp)	Tarla	Parcelă	Nr. topo	Observații / Referințe
1	faneata	NU	4.008	-	-	-	

Lungime Segmente

1) Valorile lungimilor segmentelor sunt obținute din proiecție în plan.

Punct început	X / Y	Punct sfârșit	X / Y	Lungime segment (** (m)
1	431.486,048 687.917,704	2	431.486,86 687.931,345	13.664
2	431.486,86 687.931,345	3	431.487,791 687.954,617	23.291
3	431.487,791 687.954,617	4	431.488,116 687.962,74	8.129
4	431.488,116 687.962,74	5	431.471,861 687.957,36	17.122
5	431.471,861 687.957,36	6	431.457,929 687.948,8	16.352

Punct început	X / Y	Punct sfârșit	X / Y	Lungime segment (** (m)
6	431.457,929 687.948,8	7	431.442,459 687.939,513	18.044
7	431.442,459 687.939,513	8	431.425,503 687.929,779	19.551
8	431.425,503 687.929,779	9	431.430,455 687.921,609	9.554
9	431.430,455 687.921,609	10	431.436,251 687.911,107	11.995
10	431.436,251 687.911,107	11	431.434,624 687.896,534	14.664
11	431.434,624 687.896,534	12	431.429,639 687.878,331	18.873
12	431.429,639 687.878,331	13	431.472,808 687.865,954	44.909
13	431.472,808 687.865,954	14	431.481,66 687.881,875	18.216
14	431.481,66 687.881,875	15	431.480,317 687.895,897	14.086
15	431.480,317 687.895,897	1	431.486,048 687.917,704	22.548

** Lungimile segmentelor sunt determinate în planul de proiecție Stereo 70 și sunt rotunjite la 1 milimetru.

*** Distanța dintre puncte este formată din segmente cumulate ce sunt mai mici decât valoarea 1 milimetru.

**DATE DESPRE IMOBILUL NR. 3581**

Oficiul de Cadastru și Publicitate Imobiliară MARAMURES
Biroul de Cadastru și Publicitate Imobiliară Dragomiresti

A. Partea I. Descrierea imobilului

TEREN Extravilan

Nr. CF vechi:853

Adresa: Jud. Maramures

Nr. Crt	Nr cadastral Nr. topografic	Suprafața* (mp)	Observații / Referințe
A1		15.188	Sector cadastral:47 Teren neimprejmuit; parte din nr. top. 483

B. Partea II. Proprietari și acte

Inscrieri privitoare la dreptul de proprietate și alte drepturi reale		Referințe
3581 / 12/01/2026		
Act Normativ nr. Legea 7, din 13/03/1996 emis de Parlamentul României;		
B1	Intabulare, drept de PROPRIETATE, dobandit prin Lege, cota actuala 1/1 1) NEIDENTIFICAT NEIDENTIFICAT	A1
Act Administrativ nr. Adeverința nr. 3913, din 16/12/2025 emis de Primăria comunei Poienile Izei;		
B2	Se notează posesia faptică în favoarea lui 1) MUNTEAN IOAN	A1

C. Partea III. SARCINI .

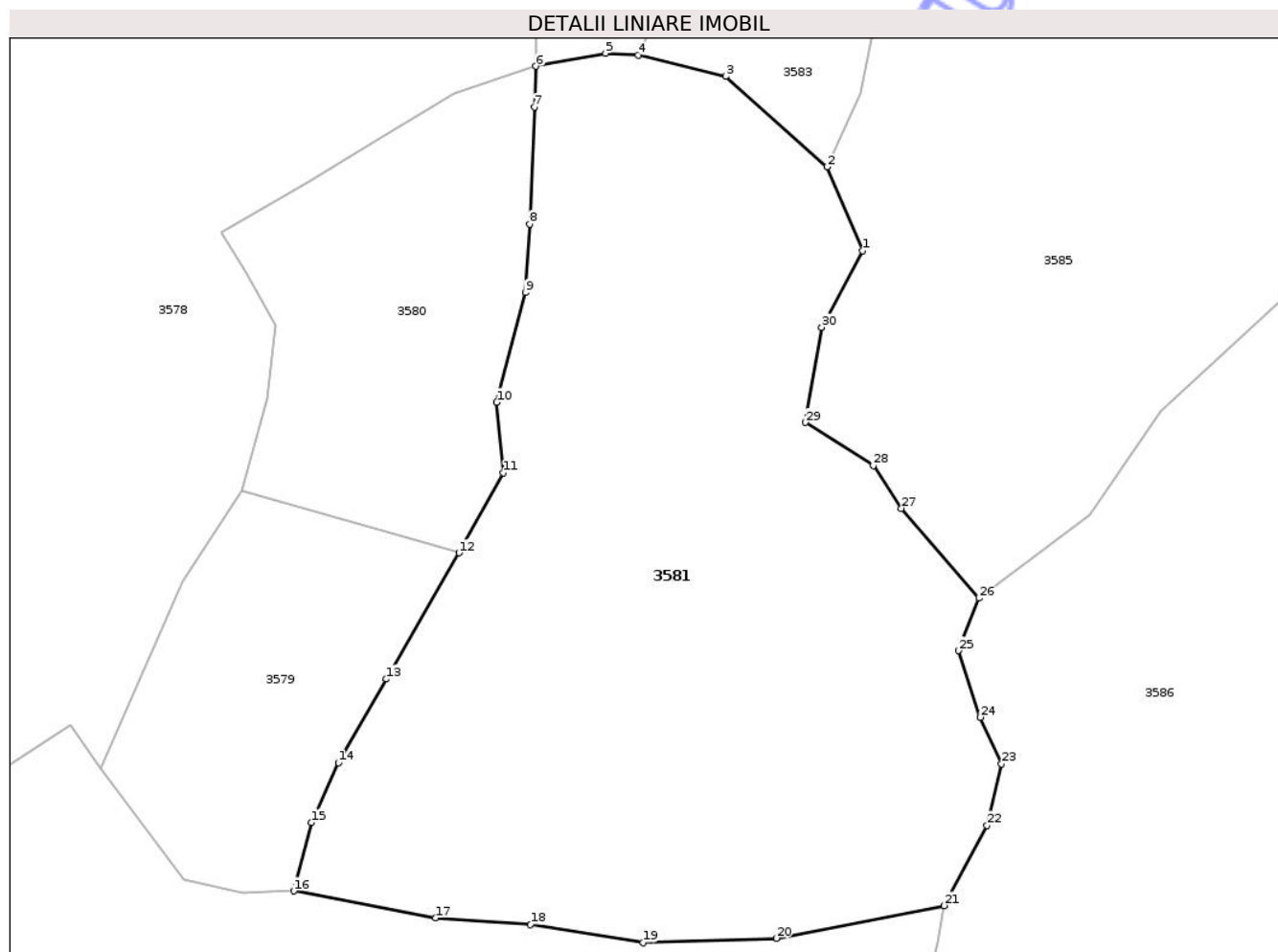
Inscrieri privind dezmembramintele dreptului de proprietate, drepturi reale de garanție și sarcini	Referințe
NU SUNT	

Anexa Nr. 1 La Partea I

Teren

Nr cadastral	Suprafața (mp)*	Observații / Referințe
	15.188	parte din nr. top. 483

* Suprafața este determinată în planul de proiecție Stereo 70.



Date referitoare la teren

Crt	Categorie folosință	Intra vilan	Suprafața (mp)	Tarla	Parcelă	Nr. topo	Observații / Referințe
1	faneata	NU	15.188	-	-	-	

Lungime Segmente

1) Valorile lungimilor segmentelor sunt obținute din proiecție în plan.

Punct început	X / Y	Punct sfârșit	X / Y	Lungime segment (** (m)
1	431.553,093 687.926,061	2	431.546,038 687.942,71	18.081
3	431.525,85 687.960,728	4	431.508,437 687.964,946	17.916
5	431.501,951 687.965,326	6	431.488,116 687.962,74	14.075
7	431.487,791 687.954,617	8	431.486,86 687.931,345	23.291
9	431.486,048 687.917,704	10	431.480,317 687.895,897	22.548

Punct început	X / Y	Punct sfârșit	X / Y	Lungime segment (** (m)
2	431.546,038 687.942,71	3	431.525,85 687.960,728	27.06
4	431.508,437 687.964,946	5	431.501,951 687.965,326	6.497
6	431.488,116 687.962,74	7	431.487,791 687.954,617	8.129
8	431.486,86 687.931,345	9	431.486,048 687.917,704	13.664
10	431.480,317 687.895,897	11	431.481,66 687.881,875	14.086

Punct început	X / Y	Punct sfârșit	X / Y	Lungime segment (** (m)
11	431.481,66 687.881,875	12	431.472,808 687.865,954	18.216
13	431.458,368 687.840,874	14	431.448,821 687.824,191	19.222
15	431.443,394 687.812,318	16	431.439,929 687.798,708	14.044
17	431.468,1 687.793,361	18	431.487,042 687.792,014	18.99
19	431.509,411 687.788,404	20	431.535,984 687.789,292	26.587
21	431.569,361 687.795,807	22	431.577,884 687.811,744	18.072
23	431.580,771 687.824,006	24	431.576,549 687.833,239	10.153
25	431.572,277 687.846,518	26	431.576,29 687.856,934	11.162
27	431.560,85 687.874,795	28	431.555,265 687.883,329	10.2
29	431.541,742 687.891,889	30	431.545,001 687.910,83	19.22

Punct început	X / Y	Punct sfârșit	X / Y	Lungime segment (** (m)
12	431.472,808 687.865,954	13	431.458,368 687.840,874	28.94
14	431.448,821 687.824,191	15	431.443,394 687.812,318	13.055
16	431.439,929 687.798,708	17	431.468,1 687.793,361	28.674
18	431.487,042 687.792,014	19	431.509,411 687.788,404	22.658
20	431.535,984 687.789,292	21	431.569,361 687.795,807	34.008
22	431.577,884 687.811,744	23	431.580,771 687.824,006	12.598
24	431.576,549 687.833,239	25	431.572,277 687.846,518	13.949
26	431.576,29 687.856,934	27	431.560,85 687.874,795	23.61
28	431.555,265 687.883,329	29	431.541,742 687.891,889	16.004
30	431.545,001 687.910,83	1	431.553,093 687.926,061	17.247

** Lungimile segmentelor sunt determinate în planul de proiecție Stereo 70 și sunt rotunjite la 1 milimetru.

*** Distanța dintre puncte este formată din segmente cumulate ce sunt mai mici decât valoarea 1 milimetru.



DATE DESPRE IMOBILUL NR. 3582

Oficiul de Cadastru și Publicitate Imobiliară MARAMURES
Biroul de Cadastru și Publicitate Imobiliară Dragomiresti

A. Partea I. Descrierea imobilului

TEREN Extravilan

Nr. CF vechi:2031

Adresa: Jud. Maramures

Nr. Crt	Nr cadastral Nr. topografic	Suprafața* (mp)	Observații / Referințe
A1		10.846	Sector cadastral:47 Teren neimprejmuit; parte din nr. top. 487, 488

B. Partea II. Proprietari și acte

Inscrieri privitoare la dreptul de proprietate și alte drepturi reale		Referințe
3582 / 12/01/2026		
Act Normativ nr. Legea 7, din 13/03/1996 emis de Parlamentul României;		
B1	Intabulare, drept de PROPRIETATE, dobandit prin Lege, cota actuala 1/1 1) NEIDENTIFICAT NEIDENTIFICAT	A1
Act Administrativ nr. Adeverința nr. 3914, din 16/12/2025 emis de Primăria comunei Poienile Izei;		
B2	Se notează posesia faptică în favoarea lui 1) ILIEȘ GHEORGHE	A1

C. Partea III. SARCINI .

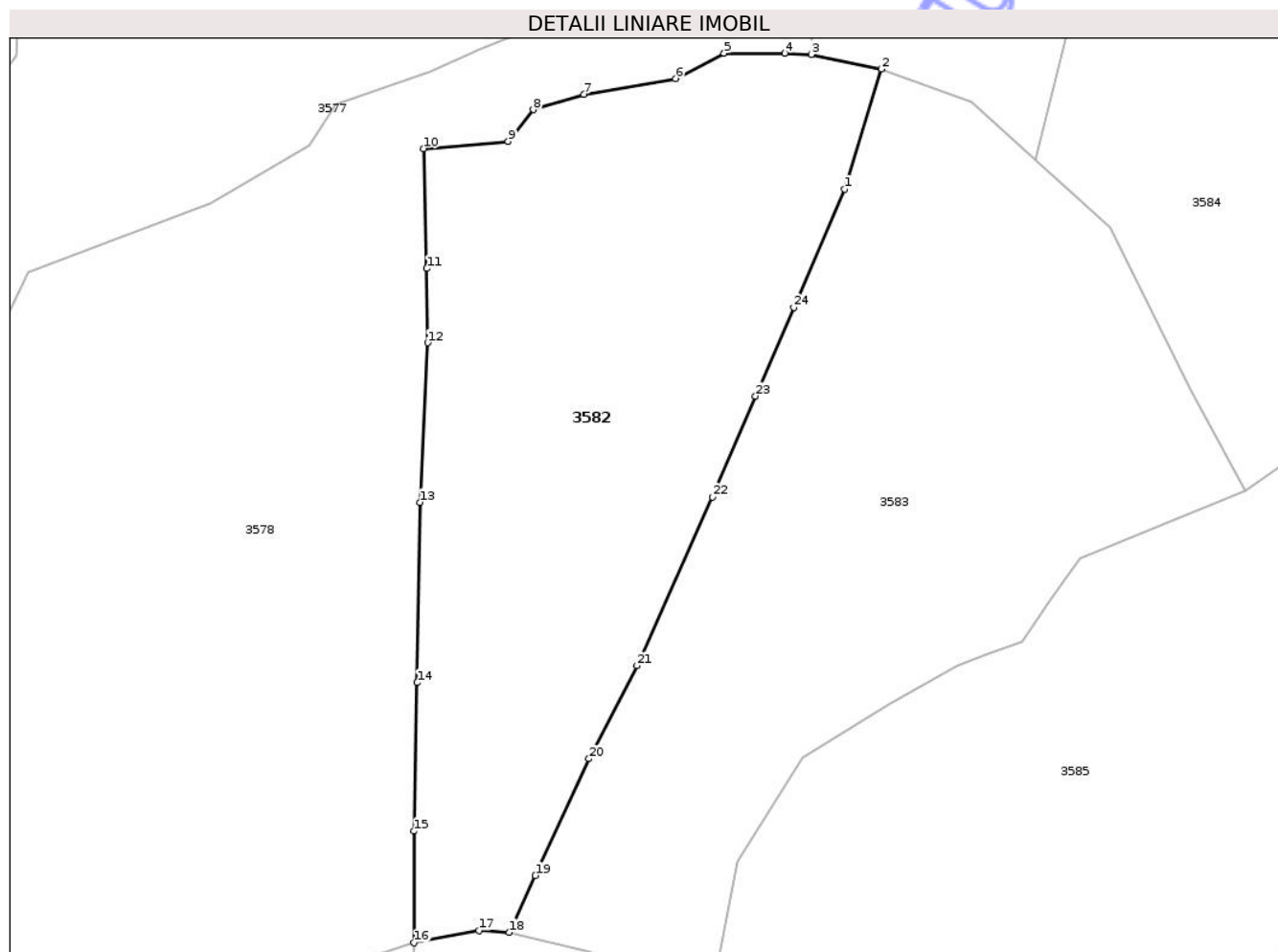
Inscrieri privind dezmembramintele dreptului de proprietate, drepturi reale de garanție și sarcini	Referințe
NU SUNT	

Anexa Nr. 1 La Partea I

Teren

Nr cadastral	Suprafața (mp)*	Observații / Referințe
	10.846	parte din nr. top. 487, 488

* Suprafața este determinată în planul de proiecție Stereo 70.



Date referitoare la teren

Crt	Categorie folosință	Intra vilan	Suprafața (mp)	Tarla	Parcelă	Nr. topo	Observații / Referințe
1	faneata	NU	10.846	-	-	-	

Lungime Segmente

1) Valorile lungimilor segmentelor sunt obținute din proiecție în plan.

Punct început	X / Y	Punct sfârșit	X / Y	Lungime segment (** (m)
1	431.580,13 688.123,724	2	431.588,018 688.149,368	26.83
3	431.572,987 688.152,477	4	431.567,297 688.152,75	5.697
5	431.554,348 688.152,75	6	431.544,003 688.147,357	11.667
7	431.524,414 688.143,982	8	431.513,548 688.140,669	11.36
9	431.508,223 688.133,93	10	431.490,194 688.132,38	18.096

Punct început	X / Y	Punct sfârșit	X / Y	Lungime segment (** (m)
2	431.588,018 688.149,368	3	431.572,987 688.152,477	15.349
4	431.567,297 688.152,75	5	431.554,348 688.152,75	12.948
6	431.544,003 688.147,357	7	431.524,414 688.143,982	19.877
8	431.513,548 688.140,669	9	431.508,223 688.133,93	8.589
10	431.490,194 688.132,38	11	431.490,802 688.106,786	25.601

Punct început	X / Y	Punct sfârșit	X / Y	Lungime segment (** (m)
11	431.490,802 688.106,786	12	431.491,036 688.090,912	15.876
13	431.489,315 688.056,811	14	431.488,753 688.018,308	38.507
15	431.488,029 687.986,578	16	431.488,116 687.962,74	23.838
17	431.501,951 687.965,326	18	431.508,437 687.964,946	6.497
19	431.514,033 687.977,125	20	431.525,482 688.002,042	27.422
21	431.535,713 688.021,953	22	431.551,855 688.057,943	39.444
23	431.561,061 688.079,492	24	431.569,243 688.098,471	20.668

Punct început	X / Y	Punct sfârșit	X / Y	Lungime segment (** (m)
12	431.491,036 688.090,912	13	431.489,315 688.056,811	34.144
14	431.488,753 688.018,308	15	431.488,029 687.986,578	31.738
16	431.488,116 687.962,74	17	431.501,951 687.965,326	14.075
18	431.508,437 687.964,946	19	431.514,033 687.977,125	13.403
20	431.525,482 688.002,042	21	431.535,713 688.021,953	22.386
22	431.551,855 688.057,943	23	431.561,061 688.079,492	23.433
24	431.569,243 688.098,471	1	431.580,13 688.123,724	27.5

** Lungimile segmentelor sunt determinate în planul de proiecție Stereo 70 și sunt rotunjite la 1 milimetru.

*** Distanța dintre puncte este formată din segmente cumulate ce sunt mai mici decât valoarea 1 milimetru.

Neutilizabil în Civil

**DATE DESPRE IMOBILUL NR. 3583**

Oficiul de Cadastru și Publicitate Imobiliară MARAMURES
Biroul de Cadastru și Publicitate Imobiliară Dragomiresti

A. Partea I. Descrierea imobilului

TEREN Extravilan

Nr. CF vechi:955, 1065

Adresa: Jud. Maramures

Nr. Crt	Nr cadastral Nr. topografic	Suprafața* (mp)	Observații / Referințe
A1		12.446	Sector cadastral:47 Teren neimprejmuit; parte din nr. top. 485, 486

B. Partea II. Proprietari și acte

Inscrieri privitoare la dreptul de proprietate și alte drepturi reale		Referințe
3583 / 12/01/2026		
Act Normativ nr. Legea 7, din 13/03/1996 emis de Parlamentul României;		
B1	Intabulare, drept de PROPRIETATE, dobandit prin Lege, cota actuala 1/1 1) NEIDENTIFICAT NEIDENTIFICAT	A1
Act Administrativ nr. Adeverința nr. 3915, din 16/12/2025 emis de Primăria comunei Poienile Izei;		
B2	Se notează posesia faptică în favoarea lui 1) PETREUȘ MIHAI	A1

C. Partea III. SARCINI .

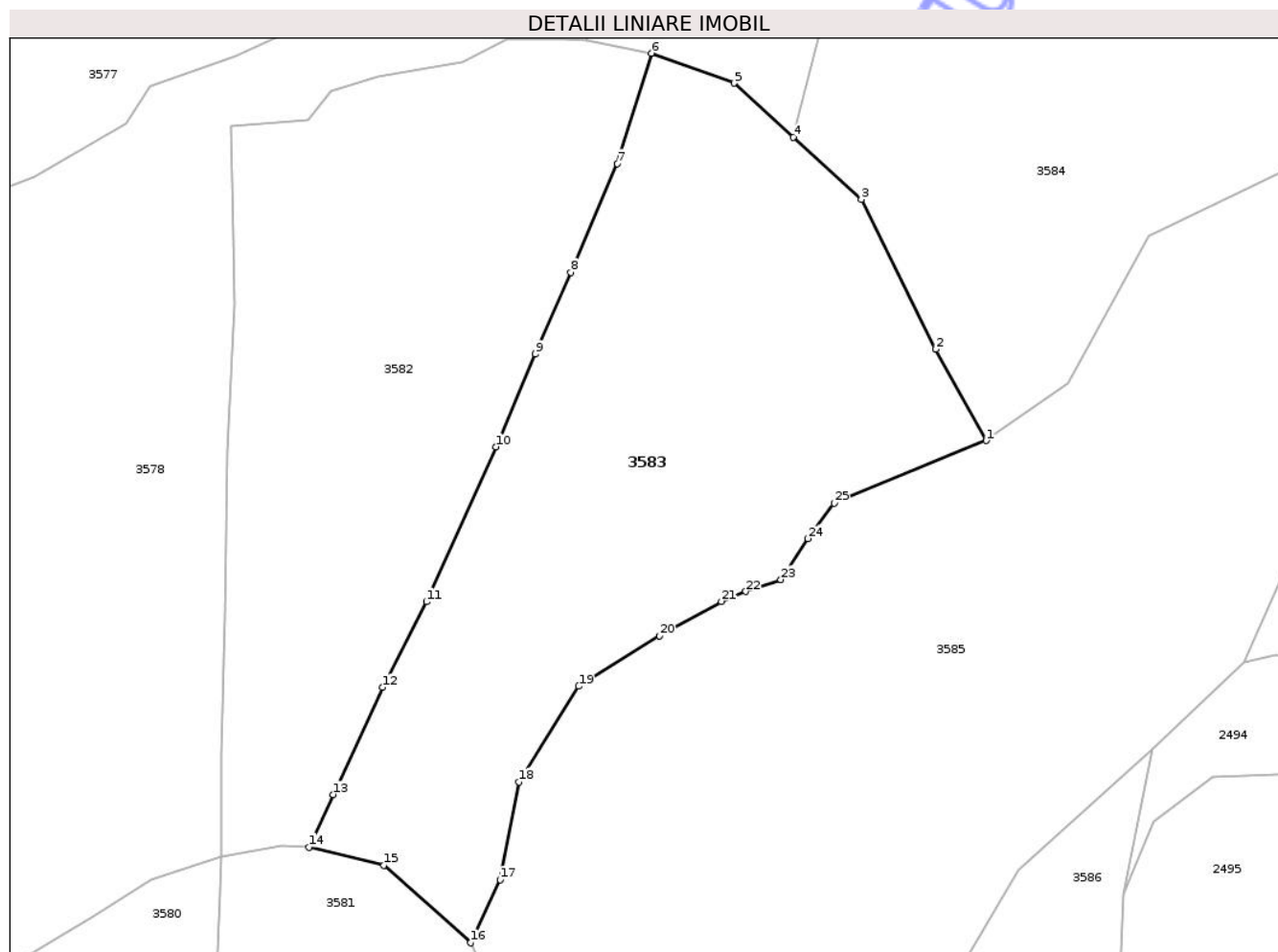
Inscrieri privind dezmembramintele dreptului de proprietate, drepturi reale de garanție și sarcini	Referințe
NU SUNT	

Anexa Nr. 1 La Partea I

Teren

Nr cadastral	Suprafața (mp)*	Observații / Referințe
	12.446	parte din nr. top. 485, 486

* Suprafața este determinată în planul de proiecție Stereo 70.



Date referitoare la teren

Crt	Categorie folosință	Intra vilan	Suprafața (mp)	Tarla	Parcelă	Nr. topo	Observații / Referințe
1	faneata	NU	12.446	-	-	-	

Lungime Segmente

1) Valorile lungimilor segmentelor sunt obținute din proiecție în plan.

Punct început	X / Y	Punct sfârșit	X / Y	Lungime segment (** (m)
1	431.665,851 688.059,365	2	431.654,124 688.080,615	24.271
3	431.636,807 688.115,436	4	431.621,025 688.129,838	21.366
5	431.607,237 688.142,419	6	431.588,018 688.149,368	20.437
7	431.580,13 688.123,724	8	431.569,243 688.098,471	27.5
9	431.561,061 688.079,492	10	431.551,855 688.057,943	23.433

Punct început	X / Y	Punct sfârșit	X / Y	Lungime segment (** (m)
2	431.654,124 688.080,615	3	431.636,807 688.115,436	38.889
4	431.621,025 688.129,838	5	431.607,237 688.142,419	18.665
6	431.588,018 688.149,368	7	431.580,13 688.123,724	26.83
8	431.569,243 688.098,471	9	431.561,061 688.079,492	20.668
10	431.551,855 688.057,943	11	431.535,713 688.021,953	39.444

Punct început	X / Y	Punct sfârșit	X / Y	Lungime segment (** (m)
11	431.535,713 688.021,953	12	431.525,482 688.002,042	22.386
13	431.514,033 687.977,125	14	431.508,437 687.964,946	13.403
15	431.525,85 687.960,728	16	431.546,038 687.942,71	27.06
17	431.552,823 687.957,345	18	431.557,231 687.980,08	23.158
19	431.571,112 688.002,297	20	431.589,923 688.013,994	22.151
21	431.604,261 688.022,009	22	431.609,969 688.024,314	6.156
23	431.618,129 688.027,085	24	431.624,406 688.036,64	11.432
25	431.630,513 688.044,823	1	431.665,851 688.059,365	38.213

Punct început	X / Y	Punct sfârșit	X / Y	Lungime segment (** (m)
12	431.525,482 688.002,042	13	431.514,033 687.977,125	27.422
14	431.508,437 687.964,946	15	431.525,85 687.960,728	17.916
16	431.546,038 687.942,71	17	431.552,823 687.957,345	16.132
18	431.557,231 687.980,08	19	431.571,112 688.002,297	26.197
20	431.589,923 688.013,994	21	431.604,261 688.022,009	16.426
22	431.609,969 688.024,314	23	431.618,129 688.027,085	8.618
24	431.624,406 688.036,64	25	431.630,513 688.044,823	10.211

** Lungimile segmentelor sunt determinate în planul de proiecție Stereo 70 și sunt rotunjite la 1 milimetru.

*** Distanța dintre puncte este formată din segmente cumulate ce sunt mai mici decât valoarea 1 milimetru.

Neutilizabil în Civil

**DATE DESPRE IMOBILUL NR. 3584**

Oficiul de Cadastru și Publicitate Imobiliară MARAMURES
Biroul de Cadastru și Publicitate Imobiliară Dragomiresti

A. Partea I. Descrierea imobilului

TEREN Extravilan

Nr. CF vechi:1694, 1695, 211

Adresa: Jud. Maramures

Nr. Crt	Nr cadastral Nr. topografic	Suprafața* (mp)	Observații / Referințe
A1		20.939	Sector cadastral:47 Teren neimprejmuit; parte din nr. top. 492, 491, 490

B. Partea II. Proprietari și acte

Inscrieri privitoare la dreptul de proprietate și alte drepturi reale		Referințe
3584 / 12/01/2026		
Act Normativ nr. Legea 7, din 13/03/1996 emis de Parlamentul României;		
B1	Intabulare, drept de PROPRIETATE, dobandit prin Lege, cota actuala 1/1 1) NEIDENTIFICAT NEIDENTIFICAT	A1
Act Administrativ nr. Adeverința nr. 3917, din 16/12/2025 emis de Primăria comunei Poienile Izei;		
B2	Se notează posesia faptică în favoarea lui 1) SAS GABOR-ADRIAN	A1

C. Partea III. SARCINI .

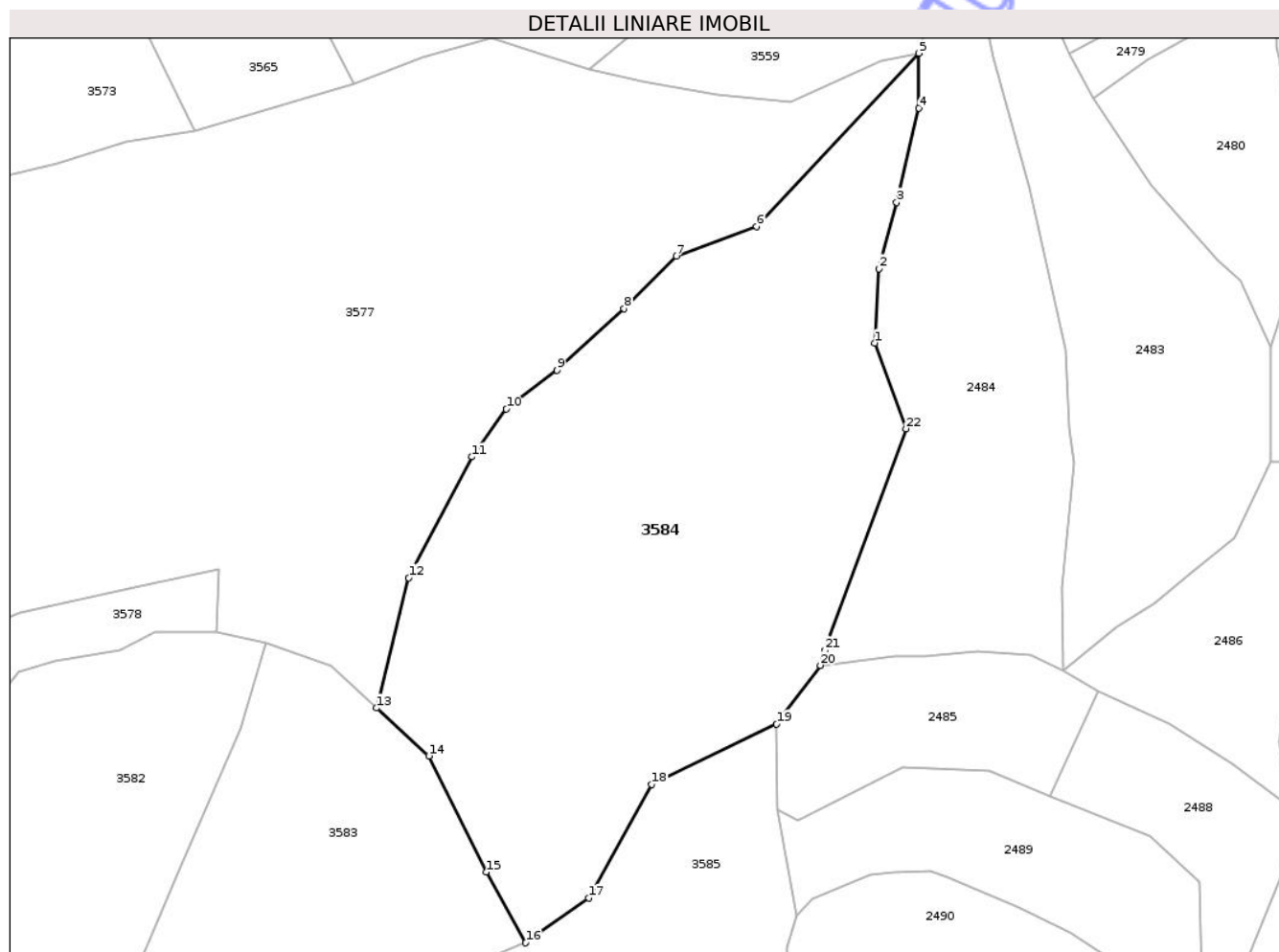
Inscrieri privind dezmembramintele dreptului de proprietate, drepturi reale de garanție și sarcini	Referințe
NU SUNT	

Anexa Nr. 1 La Partea I

Teren

Nr cadastral	Suprafața (mp)*	Observații / Referințe
	20.939	parte din nr. top. 492, 491, 490

* Suprafața este determinată în planul de proiecție Stereo 70.



Date referitoare la teren

Crt	Categorie folosință	Intravilan	Suprafața (mp)	Tarla	Parcelă	Nr. topo	Observații / Referințe
1	faneata	NU	20.939	-	-	-	

Lungime Segmente

1) Valorile lungimilor segmentelor sunt obținute din proiecție în plan.

Punct început	X / Y	Punct sfârșit	X / Y	Lungime segment (** (m)
1	431.770,66 688.239,385	2	431.771,999 688.261,694	22.349
3	431.777,311 688.281,595	4	431.784,001 688.309,897	29.082
5	431.784,001 688.326,35	6	431.735,244 688.274,31	71.312
7	431.711,198 688.265,474	8	431.695,425 688.249,751	22.271
9	431.675,336 688.231,153	10	431.660,041 688.219,557	19.194

Punct început	X / Y	Punct sfârșit	X / Y	Lungime segment (** (m)
2	431.771,999 688.261,694	3	431.777,311 688.281,595	20.598
4	431.784,001 688.309,897	5	431.784,001 688.326,35	16.453
6	431.735,244 688.274,31	7	431.711,198 688.265,474	25.618
8	431.695,425 688.249,751	9	431.675,336 688.231,153	27.376
10	431.660,041 688.219,557	11	431.649,757 688.205,214	17.649

Punct început	X / Y	Punct sfârşit	X / Y	Lungime segment (** (m)
11	431.649,757 688.205,214	12	431.630,729 688.168,918	40.981
13	431.621,025 688.129,838	14	431.636,807 688.115,436	21.366
15	431.654,124 688.080,615	16	431.665,851 688.059,365	24.271
17	431.684,783 688.072,807	18	431.703,728 688.106,935	39.034
19	431.741,273 688.125,017	20	431.754,365 688.142,653	21.964
21	431.755,674 688.147,139	22	431.780,121 688.213,678	70.888

Punct început	X / Y	Punct sfârşit	X / Y	Lungime segment (** (m)
12	431.630,729 688.168,918	13	431.621,025 688.129,838	40.267
14	431.636,807 688.115,436	15	431.654,124 688.080,615	38.889
16	431.665,851 688.059,365	17	431.684,783 688.072,807	23.219
18	431.703,728 688.106,935	19	431.741,273 688.125,017	41.673
20	431.754,365 688.142,653	21	431.755,674 688.147,139	4.673
22	431.780,121 688.213,678	1	431.770,66 688.239,385	27.393

** Lungimile segmentelor sunt determinate în planul de proiecţie Stereo 70 şi sunt rotunjite la 1 milimetru.

*** Distanţa dintre puncte este formată din segmente cumulate ce sunt mai mici decât valoarea 1 milimetru.

Neutilizabil în Cămin Civil

**DATE DESPRE IMOBILUL NR. 3585**

Oficiul de Cadastru și Publicitate Imobiliară MARAMURES
Biroul de Cadastru și Publicitate Imobiliară Dragomiresti

A. Partea I. Descrierea imobilului

TEREN Extravilan

Nr. CF vechi:548, 853

Adresa: Jud. Maramures

Nr. Crt	Nr cadastral Nr. topografic	Suprafața* (mp)	Observații / Referințe
A1		23.446	Sector cadastral:47 Teren neimprejmuit; parte din nr. top. 484, 483

B. Partea II. Proprietari și acte

Inscrieri privitoare la dreptul de proprietate și alte drepturi reale		Referințe
3585 / 12/01/2026		
Act Normativ nr. Legea 7, din 13/03/1996 emis de Parlamentul României;		
B1	Intabulare, drept de PROPRIETATE, dobandit prin Lege, cota actuala 1/1 1) NEIDENTIFICAT NEIDENTIFICAT	A1
Act Administrativ nr. Adeverința nr. 3918, din 16/12/2025 emis de Primăria comunei Poienile Izei;		
B2	Se notează posesia faptică în favoarea lui 1) TOMȘA MARIE	A1

C. Partea III. SARCINI .

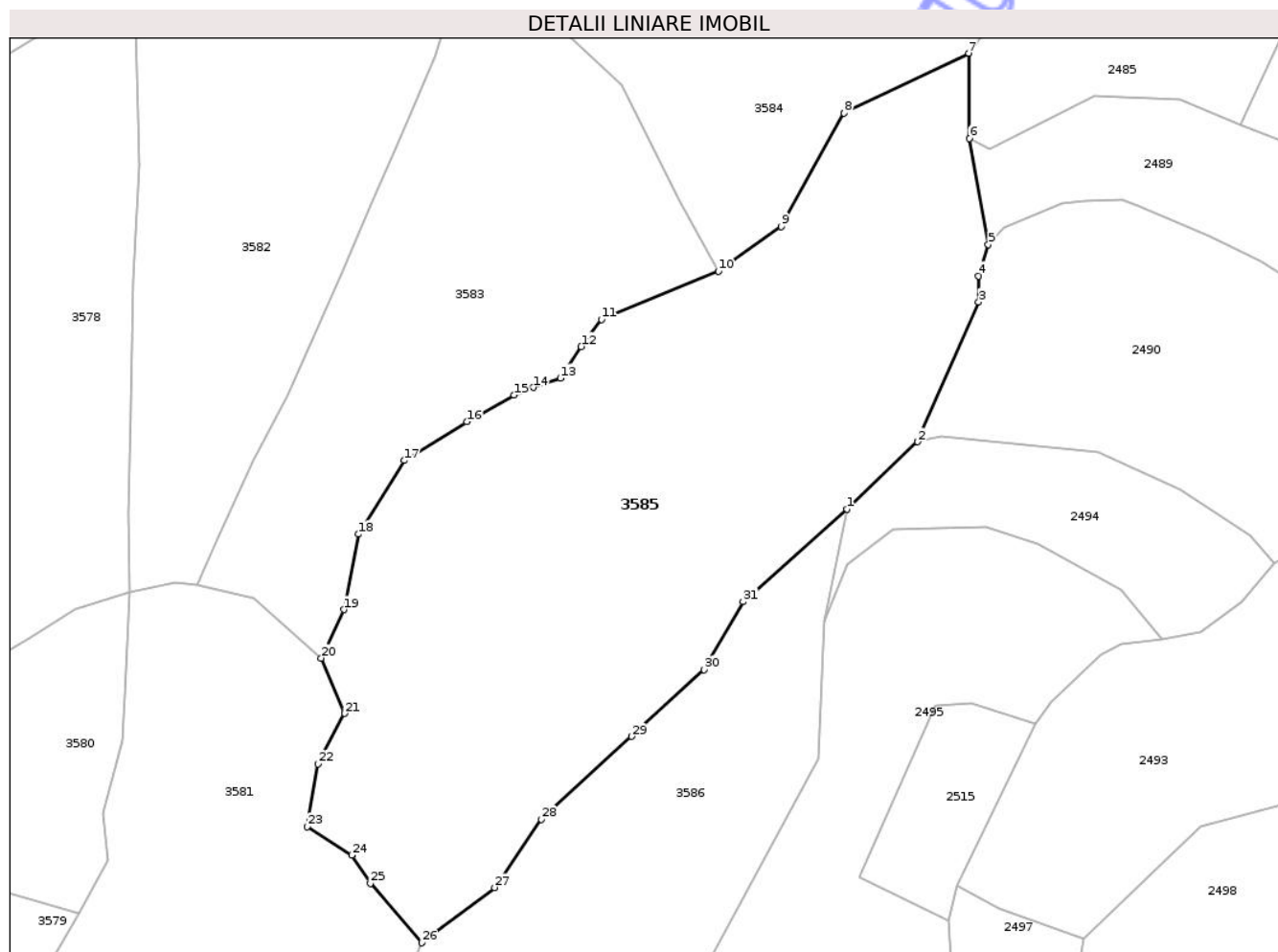
Inscrieri privind dezmembramintele dreptului de proprietate, drepturi reale de garanție și sarcini	Referințe
NU SUNT	

Anexa Nr. 1 La Partea I

Teren

Nr cadastral	Suprafața (mp)*	Observații / Referințe
	23.446	parte din nr. top. 484, 483

* Suprafața este determinată în planul de proiecție Stereo 70.



Date referitoare la teren

Crt	Categorie folosință	Intra vilan	Suprafața (mp)	Tarla	Parcelă	Nr. topo	Observații / Referințe
1	faneata	NU	23.446	-	-	-	

Lungime Segmente

1) Valorile lungimilor segmentelor sunt obținute din proiecție în plan.

Punct început	X / Y	Punct sfârșit	X / Y	Lungime segment (** (m)
1	431.704,513 687.987,634	2	431.725,904 688.007,898	29.465
3	431.744,278 688.050,033	4	431.744,278 688.057,889	7.856
5	431.747,22 688.067,392	6	431.741,571 688.099,342	32.446
7	431.741,273 688.125,017	8	431.703,728 688.106,935	41.673
9	431.684,783 688.072,807	10	431.665,851 688.059,365	23.219

Punct început	X / Y	Punct sfârșit	X / Y	Lungime segment (** (m)
2	431.725,904 688.007,898	3	431.744,278 688.050,033	45.967
4	431.744,278 688.057,889	5	431.747,22 688.067,392	9.948
6	431.741,571 688.099,342	7	431.741,273 688.125,017	25.677
8	431.703,728 688.106,935	9	431.684,783 688.072,807	39.034
10	431.665,851 688.059,365	11	431.630,513 688.044,823	38.213

Punct început	X / Y	Punct sfârșit	X / Y	Lungime segment (** (m)
11	431.630,513 688.044,823	12	431.624,406 688.036,64	10.211
13	431.618,129 688.027,085	14	431.609,969 688.024,314	8.618
15	431.604,261 688.022,009	16	431.589,923 688.013,994	16.426
17	431.571,112 688.002,297	18	431.557,231 687.980,08	26.197
19	431.552,823 687.957,345	20	431.546,038 687.942,71	16.132
21	431.553,093 687.926,061	22	431.545,001 687.910,83	17.247
23	431.541,742 687.891,889	24	431.555,265 687.883,329	16.004
25	431.560,85 687.874,795	26	431.576,29 687.856,934	23.61
27	431.598,334 687.873,61	28	431.612,464 687.894,172	24.949
29	431.639,576 687.919,131	30	431.661,426 687.939,245	29.698
31	431.673,296 687.959,69	1	431.704,513 687.987,634	41.897

Punct început	X / Y	Punct sfârșit	X / Y	Lungime segment (** (m)
12	431.624,406 688.036,64	13	431.618,129 688.027,085	11.432
14	431.609,969 688.024,314	15	431.604,261 688.022,009	6.156
16	431.589,923 688.013,994	17	431.571,112 688.002,297	22.151
18	431.557,231 687.980,08	19	431.552,823 687.957,345	23.158
20	431.546,038 687.942,71	21	431.553,093 687.926,061	18.081
22	431.545,001 687.910,83	23	431.541,742 687.891,889	19.22
24	431.555,265 687.883,329	25	431.560,85 687.874,795	10.2
26	431.576,29 687.856,934	27	431.598,334 687.873,61	27.641
28	431.612,464 687.894,172	29	431.639,576 687.919,131	36.851
30	431.661,426 687.939,245	31	431.673,296 687.959,69	23.641

** Lungimile segmentelor sunt determinate în planul de proiecție Stereo 70 și sunt rotunjite la 1 milimetru.

*** Distanța dintre puncte este formată din segmente cumulate ce sunt mai mici decât valoarea 1 milimetru.



DATE DESPRE IMOBILUL NR. 3586

Oficiul de Cadastru și Publicitate Imobiliară MARAMURES
Biroul de Cadastru și Publicitate Imobiliară Dragomiresti

A. Partea I. Descrierea imobilului

TEREN Extravilan

Nr. CF vechi:853

Adresa: Jud. Maramures

Nr. Crt	Nr cadastral Nr. topografic	Suprafața* (mp)	Observații / Referințe
A1		20.491	Sector cadastral:47 Teren neimprejmuit; parte din nr. top. 483

B. Partea II. Proprietari și acte

Inscrieri privitoare la dreptul de proprietate și alte drepturi reale		Referințe
3586 / 12/01/2026		
Act Normativ nr. Legea 7, din 13/03/1996 emis de Parlamentul României;		
B1	Intabulare, drept de PROPRIETATE, dobandit prin Lege, cota actuala 1/1 1) NEIDENTIFICAT NEIDENTIFICAT	A1
Act Administrativ nr. Adeverința nr. 3922, din 17/12/2025 emis de Primăria comunei Poienile Izei;		
B2	Se notează posesia faptică în favoarea lui 1) PETREUȘ IOAN	A1

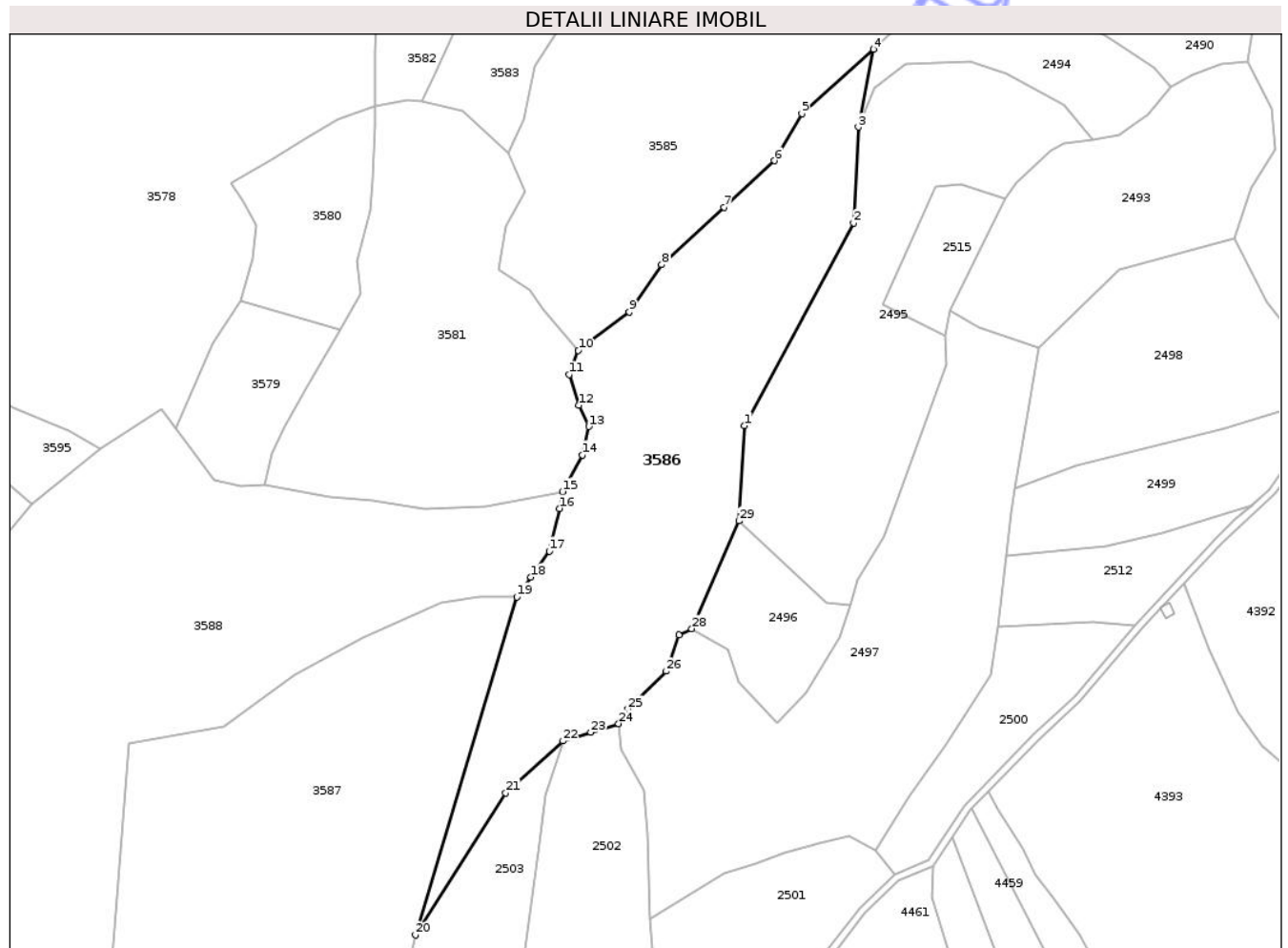
C. Partea III. SARCINI .

Inscrieri privind dezmembramintele dreptului de proprietate, drepturi reale de garanție și sarcini	Referințe
NU SUNT	

Teren

Nr cadastral	Suprafața (mp)*	Observații / Referințe
	20.491	parte din nr. top. 483

* Suprafața este determinată în planul de proiecție Stereo 70.



Date referitoare la teren

Crt	Categorie folosință	Intra vilan	Suprafața (mp)	Tarla	Parcelă	Nr. topo	Observații / Referințe
1	faneata	NU	9.342	-	-	-	
2	faneata	NU	11.149	-	-	-	fâneată împădurită

Lungime Segmente

1) Valorile lungimilor segmentelor sunt obținute din proiecție în plan.

Punct început	X / Y	Punct sfârșit	X / Y	Lungime segment (** (m)
1	431.648,41 687.824,344	2	431.695,806 687.912,267	99.884
3	431.697,808 687.953,897	4	431.704,513 687.987,634	34.397
5	431.673,296 687.959,69	6	431.661,426 687.939,245	23.641
7	431.639,576 687.919,131	8	431.612,464 687.894,172	36.851

Punct început	X / Y	Punct sfârșit	X / Y	Lungime segment (** (m)
2	431.695,806 687.912,267	3	431.697,808 687.953,897	41.678
4	431.704,513 687.987,634	5	431.673,296 687.959,69	41.897
6	431.661,426 687.939,245	7	431.639,576 687.919,131	29.698
8	431.612,464 687.894,172	9	431.598,334 687.873,61	24.949

Punct început	X / Y	Punct sfârșit	X / Y	Lungime segment (** (m))
9	431.598,334 687.873,61	10	431.576,29 687.856,934	27.641
11	431.572,277 687.846,518	12	431.576,549 687.833,239	13.949
13	431.580,771 687.824,006	14	431.577,884 687.811,744	12.598
15	431.569,361 687.795,807	16	431.568,031 687.788,488	7.439
17	431.563,684 687.770,021	18	431.555,682 687.758,675	13.884
19	431.549,529 687.750,097	20	431.505,456 687.603,547	153.034
21	431.544,739 687.665,173	22	431.569,556 687.687,685	33.506
23	431.581,668 687.691,436	24	431.593,778 687.695,187	12.677
25	431.597,716 687.701,541	26	431.614,393 687.717,91	23.368
27	431.619,865 687.733,68	28	431.625,46 687.736,376	6.211
29	431.646,103 687.783,097	1	431.648,41 687.824,344	41.311

Punct început	X / Y	Punct sfârșit	X / Y	Lungime segment (** (m))
10	431.576,29 687.856,934	11	431.572,277 687.846,518	11.162
12	431.576,549 687.833,239	13	431.580,771 687.824,006	10.153
14	431.577,884 687.811,744	15	431.569,361 687.795,807	18.072
16	431.568,031 687.788,488	17	431.563,684 687.770,021	18.972
18	431.555,682 687.758,675	19	431.549,529 687.750,097	10.556
20	431.505,456 687.603,547	21	431.544,739 687.665,173	73.082
22	431.569,556 687.687,685	23	431.581,668 687.691,436	12.68
24	431.593,778 687.695,187	25	431.597,716 687.701,541	7.476
26	431.614,393 687.717,91	27	431.619,865 687.733,68	16.692
28	431.625,46 687.736,376	29	431.646,103 687.783,097	51.078

** Lungimile segmentelor sunt determinate în planul de proiecție Stereo 70 și sunt rotunjite la 1 milimetru.

*** Distanța dintre puncte este formată din segmente cumulate ce sunt mai mici decât valoarea 1 milimetru.

**DATE DESPRE IMOBILUL NR. 3587**

Oficiul de Cadastru și Publicitate Imobiliară MARAMURES
Biroul de Cadastru și Publicitate Imobiliară Dragomiresti

A. Partea I. Descrierea imobilului

TEREN Extravilan

Nr. CF vechi:925, 670

Adresa: Jud. Maramures

Nr. Crt	Nr cadastral Nr. topografic	Suprafața* (mp)	Observații / Referințe
A1		27.753	Sector cadastral:47 Teren neimprejmuit; parte din nr. top. 475, 476. Imobil traversat de limita unităților administrativ-teritoriale Poienile Izei și Botiza

B. Partea II. Proprietari și acte

Inscrieri privitoare la dreptul de proprietate și alte drepturi reale		Referințe
3587 / 12/01/2026		
Act Normativ nr. Legea 7, din 13/03/1996 emis de Parlamentul României;		
B1	Intabulare, drept de PROPRIETATE, dobândit prin Lege, cota actuala 1/1 1) NEIDENTIFICAT NEIDENTIFICAT	A1
Act Administrativ nr. Adeverința nr. 3923, din 17/12/2025 emis de Primăria comunei Poienile Izei;		
B2	Se notează posesia faptică în favoarea lui 1) SAS GABOR-ADRIAN 2) BÂRSAN PAULINA	A1

C. Partea III. SARCINI .

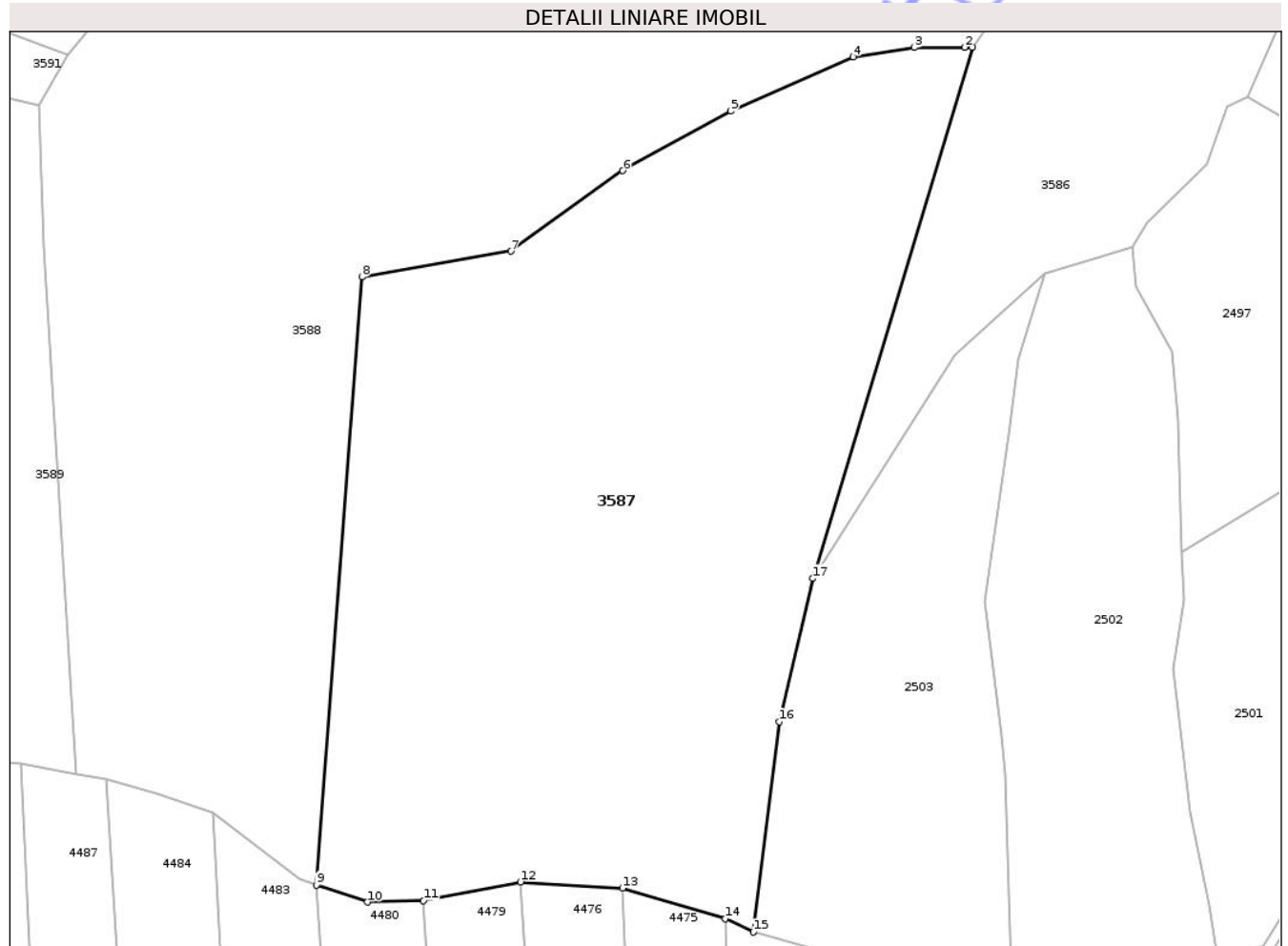
Inscrieri privind dezmembramintele dreptului de proprietate, drepturi reale de garanție și sarcini	Referințe
NU SUNT	

Anexa Nr. 1 La Partea I

Teren

Nr cadastral	Suprafața (mp)*	Observații / Referințe
	27.753	parte din nr. topo. 475, 476. Imobil traversat de limita unităților administrativ-teritoriale Poienile Izei și Botiza

* Suprafața este determinată în planul de proiecție Stereo 70.



Date referitoare la teren

Crt	Categorie folosință	Intra vilan	Suprafața (mp)	Tarla	Parcelă	Nr. topo	Observații / Referințe
1	faneata	NU	2.000	-	-	-	
2	faneata	NU	25.753	-	-	-	fâneață împădurită

Lungime Segmente

1) Valorile lungimilor segmentelor sunt obținute din proiecție în plan.

Punct început	X / Y	Punct sfârșit	X / Y	Lungime segment (** (m)
1	431.549,529 687.750,097	2	431.547,364 687.750,208	2.168
2	431.547,364 687.750,208	3	431.533,408 687.750,097	13.957
3	431.533,408 687.750,097	4	431.516,623 687.747,488	16.986
4	431.516,623 687.747,488	5	431.482,825 687.732,586	36.937

Punct început	X / Y	Punct sfârșit	X / Y	Lungime segment (** (m)
5	431.482,825 687.732,586	6	431.452,933 687.716,143	34.116
6	431.452,933 687.716,143	7	431.422,14 687.693,927	37.971
7	431.422,14 687.693,927	8	431.380,921 687.686,816	41.828
8	431.380,921 687.686,816	9	431.368,392 687.518,892	168.391
9	431.368,392 687.518,892	10	431.382,465 687.514,182	14.84
10	431.382,465 687.514,182	11	431.397,943 687.514,638	15.485
11	431.397,943 687.514,638	12	431.424,706 687.519,745	27.246
12	431.424,706 687.519,745	13	431.452,856 687.518,012	28.203
13	431.452,856 687.518,012	14	431.481,287 687.509,584	29.654
14	431.481,287 687.509,584	15	431.489,003 687.505,906	8.548
15	431.489,003 687.505,906	16	431.496,094 687.563,975	58.5
16	431.496,094 687.563,975	17	431.505,456 687.603,547	40.664
17	431.505,456 687.603,547	1	431.549,529 687.750,097	153.034

** Lungimile segmentelor sunt determinate în planul de proiecție Stereo 70 și sunt rotunjite la 1 milimetru.

*** Distanța dintre puncte este formată din segmente cumulate ce sunt mai mici decât valoarea 1 milimetru.

**DATE DESPRE IMOBILUL NR. 3588**

Oficiul de Cadastru și Publicitate Imobiliară MARAMURES
Biroul de Cadastru și Publicitate Imobiliară Dragomiresti

A. Partea I. Descrierea imobilului

TEREN Extravilan

Nr. CF vechi:1688, 708

Adresa: Jud. Maramures

Nr. Crt	Nr cadastral Nr. topografic	Suprafața* (mp)	Observații / Referințe
A1		34.004	Sector cadastral:47 Teren neimprejmuit; parte din nr. top. 474, 477

B. Partea II. Proprietari și acte

Inscrieri privitoare la dreptul de proprietate și alte drepturi reale		Referințe
3588 / 12/01/2026		
Act Normativ nr. Legea 7, din 13/03/1996 emis de Parlamentul României;		
B1	Intabulare, drept de PROPRIETATE, dobandit prin Lege, cota actuala 1/1 1) NEIDENTIFICAT NEIDENTIFICAT	A1
Act Administrativ nr. Adeverința nr. 3924, din 17/12/2025 emis de Primăria comunei Poienile Izei;		
B2	Se notează posesia faptică în favoarea lui 1) MUNTEAN PETRU	A1

C. Partea III. SARCINI .

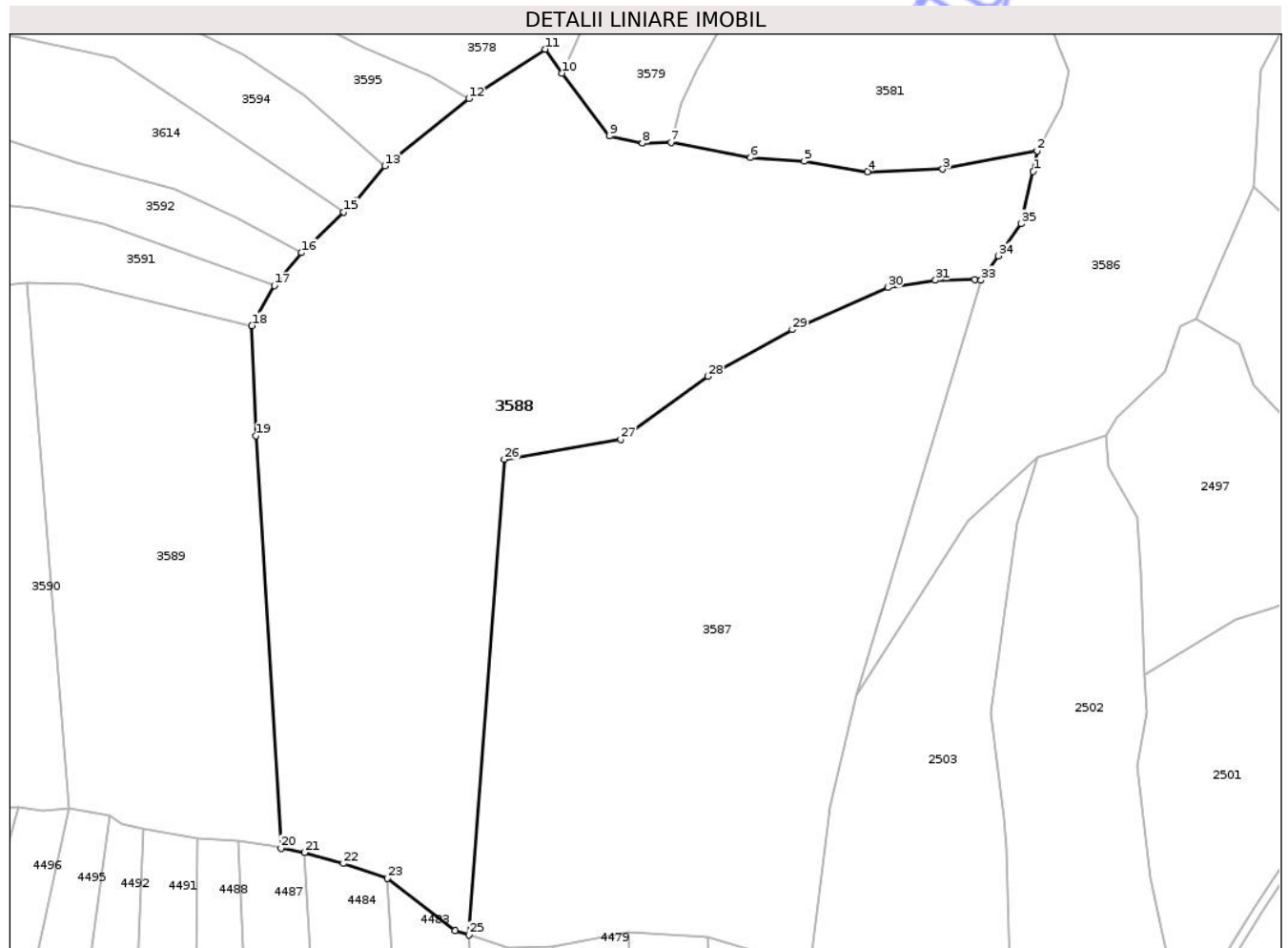
Inscrieri privind dezmembramintele dreptului de proprietate, drepturi reale de garanție și sarcini	Referințe
NU SUNT	

Anexa Nr. 1 La Partea I

Teren

Nr cadastral	Suprafața (mp)*	Observații / Referințe
	34.004	parte din nr. top. 474, 477

* Suprafața este determinată în planul de proiecție Stereo 70.



Date referitoare la teren

Crt	Categorie folosință	Intravilan	Suprafața (mp)	Tarla	Parcelă	Nr. topo	Observații / Referințe
1	faneata	NU	7.424	-	-	-	
2	faneata	NU	26.580	-	-	-	fâneată împădurită

Lungime Segmente

1) Valorile lungimilor segmentelor sunt obținute din proiecție în plan.

Punct început	X / Y	Punct sfârșit	X / Y	Lungime segment (** (m)
1	431.568,031 687.788,488	2	431.569,361 687.795,807	7.439
3	431.535,984 687.789,292	4	431.509,411 687.788,404	26.587
5	431.487,042 687.792,014	6	431.468,1 687.793,361	18.99
7	431.439,929 687.798,708	8	431.429,802 687.798,419	10.131

Punct început	X / Y	Punct sfârșit	X / Y	Lungime segment (** (m)
2	431.569,361 687.795,807	3	431.535,984 687.789,292	34.008
4	431.509,411 687.788,404	5	431.487,042 687.792,014	22.658
6	431.468,1 687.793,361	7	431.439,929 687.798,708	28.674
8	431.429,802 687.798,419	9	431.418,111 687.800,936	11.959

Punct început	X / Y	Punct sfârșit	X / Y	Lungime segment (** (m)
9	431.418,111 687.800,936	10	431.401,446 687.823,174	27.79
11	431.395,37 687.831,641	12	431.368,461 687.814,174	32.081
13	431.338,722 687.790,435	14	431.328,313 687.778,079	16.156
15	431.324,241 687.774,167	16	431.309,273 687.759,788	20.756
17	431.299,66 687.748,144	18	431.291,756 687.734,027	16.179
19	431.293,084 687.695,157	20	431.302,056 687.549,594	145.839
21	431.310,283 687.548,013	22	431.324,112 687.544,093	14.374
23	431.339,724 687.538,971	24	431.363,566 687.520,507	30.156
25	431.368,392 687.518,892	26	431.380,921 687.686,816	168.391
27	431.422,14 687.693,927	28	431.452,933 687.716,143	37.971
29	431.482,825 687.732,586	30	431.516,623 687.747,488	36.937
31	431.533,408 687.750,097	32	431.547,364 687.750,208	13.957
33	431.549,529 687.750,097	34	431.555,682 687.758,675	10.556
35	431.563,684 687.770,021	1	431.568,031 687.788,488	18.972

Punct început	X / Y	Punct sfârșit	X / Y	Lungime segment (** (m)
10	431.401,446 687.823,174	11	431.395,37 687.831,641	10.421
12	431.368,461 687.814,174	13	431.338,722 687.790,435	38.052
14	431.328,313 687.778,079	15	431.324,241 687.774,167	5.647
16	431.309,273 687.759,788	17	431.299,66 687.748,144	15.1
18	431.291,756 687.734,027	19	431.293,084 687.695,157	38.893
20	431.302,056 687.549,594	21	431.310,283 687.548,013	8.377
22	431.324,112 687.544,093	23	431.339,724 687.538,971	16.431
24	431.363,566 687.520,507	25	431.368,392 687.518,892	5.089
26	431.380,921 687.686,816	27	431.422,14 687.693,927	41.828
28	431.452,933 687.716,143	29	431.482,825 687.732,586	34.116
30	431.516,623 687.747,488	31	431.533,408 687.750,097	16.986
32	431.547,364 687.750,208	33	431.549,529 687.750,097	2.168
34	431.555,682 687.758,675	35	431.563,684 687.770,021	13.884

** Lungimile segmentelor sunt determinate în planul de proiecție Stereo 70 și sunt rotunjite la 1 milimetru.

*** Distanța dintre puncte este formată din segmente cumulate ce sunt mai mici decât valoarea 1 milimetru.



DATE DESPRE IMOBILUL NR. 3589

Oficiul de Cadastru și Publicitate Imobiliară MARAMURES
Biroul de Cadastru și Publicitate Imobiliară Dragomiresti

A. Partea I. Descrierea imobilului

TEREN Extravilan

Nr. CF vechi:691, 104, 33

Adresa: Jud. Maramures

Nr. Crt	Nr cadastral Nr. topografic	Suprafața* (mp)	Observații / Referințe
A1		14.218	Sector cadastral:47 Teren neimprejmuit; parte din nr. top. 470, 471, 472

B. Partea II. Proprietari și acte

Inscrieri privitoare la dreptul de proprietate și alte drepturi reale		Referințe
3589 / 12/01/2026		
Act Normativ nr. Legea 7, din 13/03/1996 emis de Parlamentul României;		
B1	Intabulare, drept de PROPRIETATE, dobandit prin Lege, cota actuala 1/1 1) NEIDENTIFICAT NEIDENTIFICAT	A1
Act Administrativ nr. Adeverința nr. 3925, din 17/12/2025 emis de Primăria comunei Poienile Izei;		
B2	Se notează posesia faptică în favoarea lui 1) BOBOCEA VASILE	A1

C. Partea III. SARCINI .

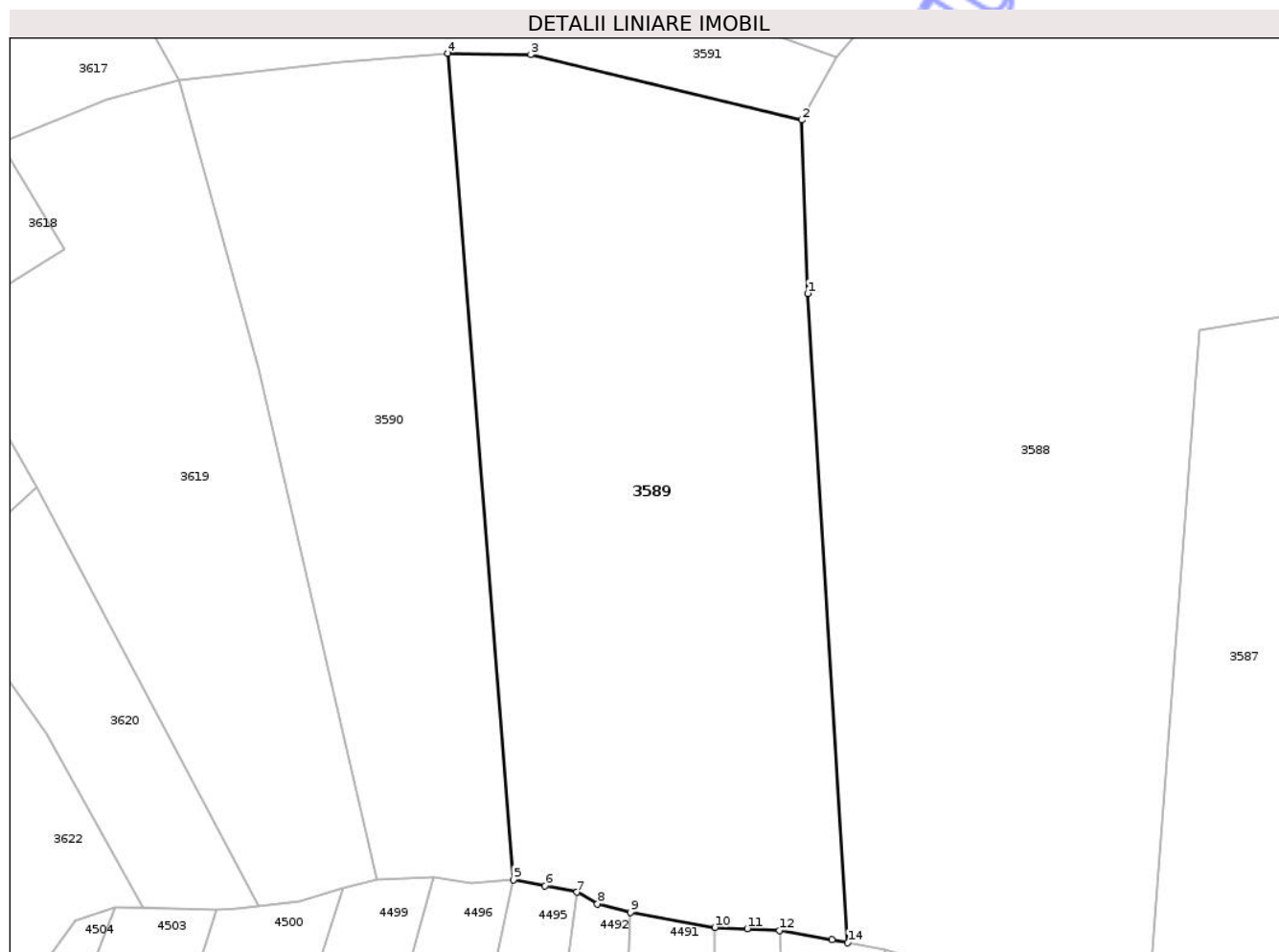
Inscrieri privind dezmembramintele dreptului de proprietate, drepturi reale de garanție și sarcini	Referințe
NU SUNT	

Anexa Nr. 1 La Partea I

Teren

Nr cadastral	Suprafața (mp)*	Observații / Referințe
	14.218	parte din nr. top. 470, 471, 472

* Suprafața este determinată în planul de proiecție Stereo 70.



Date referitoare la teren

Crt	Categorie folosință	Intravilan	Suprafața (mp)	Tarla	Parcelă	Nr. topo	Observații / Referințe
1	faneata	NU	12.244	-	-	-	
2	faneata	NU	1.974	-	-	-	fâneață împădurită

Lungime Segmente

1) Valorile lungimilor segmentelor sunt obținute din proiecție în plan.

Punct început	X / Y	Punct sfârșit	X / Y	Lungime segment (** (m)
1	431.293,084 687.695,157	2	431.291,756 687.734,027	38.893
2	431.291,756 687.734,027	3	431.230,978 687.748,688	62.522
3	431.230,978 687.748,688	4	431.212,343 687.749,004	18.638
4	431.212,343 687.749,004	5	431.227,07 687.563,731	185.857

Punct început	X / Y	Punct sfârșit	X / Y	Lungime segment (** (m)
5	431.227,07 687.563,731	6	431.234,19 687.562,319	7.259
6	431.234,19 687.562,319	7	431.241,328 687.560,941	7.27
7	431.241,328 687.560,941	8	431.245,933 687.558,305	5.306
8	431.245,933 687.558,305	9	431.253,334 687.556,415	7.639
9	431.253,334 687.556,415	10	431.272,27 687.553,069	19.229
10	431.272,27 687.553,069	11	431.279,53 687.552,774	7.266
11	431.279,53 687.552,774	12	431.286,797 687.552,344	7.28
12	431.286,797 687.552,344	13	431.298,513 687.550,275	11.897
13	431.298,513 687.550,275	14	431.302,056 687.549,594	3.608
14	431.302,056 687.549,594	1	431.293,084 687.695,157	145.839

** Lungimile segmentelor sunt determinate în planul de proiecție Stereo 70 și sunt rotunjite la 1 milimetru.

*** Distanța dintre puncte este formată din segmente cumulate ce sunt mai mici decât valoarea 1 milimetru.



DATE DESPRE IMOBILUL NR. 3590

Oficiul de Cadastru și Publicitate Imobiliară MARAMURES
Biroul de Cadastru și Publicitate Imobiliară Dragomirești

A. Partea I. Descrierea imobilului

TEREN Extravilan

Nr. CF vechi:33, 539

Adresa: Jud. Maramures

Nr. Crt	Nr cadastral Nr. topografic	Suprafața* (mp)	Observații / Referințe
A1		8.214	Sector cadastral:47 Teren neimprejmuit; parte din nr. top. 472, 473

B. Partea II. Proprietari și acte

Inscrieri privitoare la dreptul de proprietate și alte drepturi reale		Referințe
3590 / 12/01/2026		
Act Normativ nr. Legea 7, din 13/03/1996 emis de Parlamentul României;		
B1	Intabulare, drept de PROPRIETATE, dobandit prin Lege, cota actuala 1/1 1) NEIDENTIFICAT NEIDENTIFICAT	A1
Act Administrativ nr. Adeverința nr. 3926, din 17/12/2025 emis de Primăria comunei Poienile Izei;		
B2	Se notează posesia faptică în favoarea lui 1) GIURGIU IOAN	A1

C. Partea III. SARCINI .

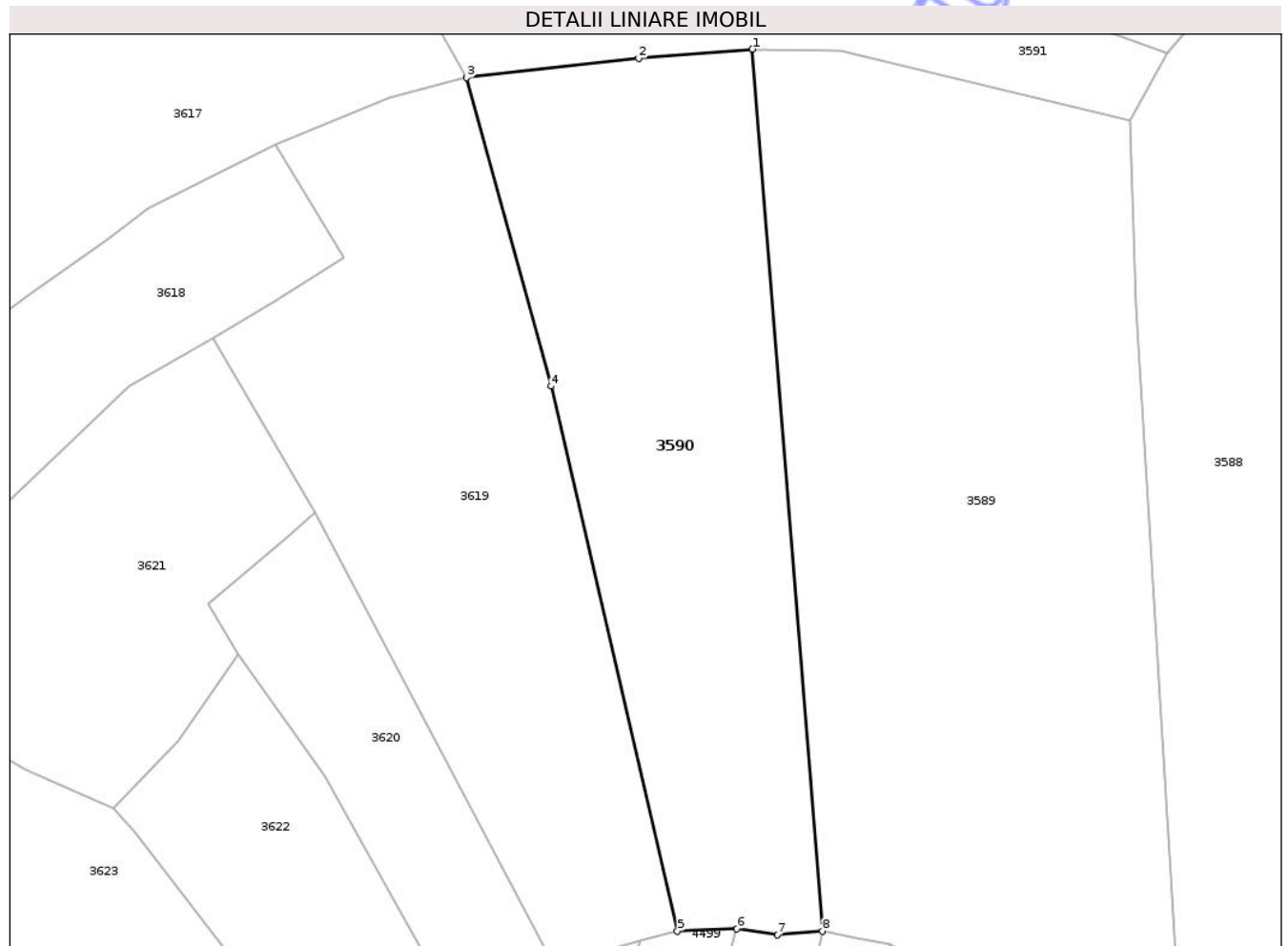
Inscrieri privind dezmembramintele dreptului de proprietate, drepturi reale de garanție și sarcini	Referințe
NU SUNT	

Anexa Nr. 1 La Partea I

Teren

Nr cadastral	Suprafața (mp)*	Observații / Referințe
	8.214	parte din nr. top. 472, 473

* Suprafața este determinată în planul de proiecție Stereo 70.



Date referitoare la teren

Crt	Categorie folosință	Intra vilan	Suprafața (mp)	Tarla	Parcelă	Nr. topo	Observații / Referințe
1	faneata	NU	4.924	-	-	-	fâneată împădurită
2	faneata	NU	3.290	-	-	-	

Lungime Segmente

1) Valorile lungimilor segmentelor sunt obținute din proiecție în plan.

Punct început	X / Y	Punct sfârșit	X / Y	Lungime segment (** (m)
1	431.212,343 687.749,004	2	431.188,376 687.747,134	24.04
2	431.188,376 687.747,134	3	431.152,188 687.743,019	36.421
3	431.152,188 687.743,019	4	431.169,962 687.678,208	67.204
4	431.169,962 687.678,208	5	431.196,564 687.563,746	117.513

Punct început	X / Y	Punct sfârşit	X / Y	Lungime segment (** (m)
5	431.196,564 687.563,746	6	431.209,067 687.564,187	12.511
6	431.209,067 687.564,187	7	431.217,545 687.562,912	8.573
7	431.217,545 687.562,912	8	431.227,07 687.563,731	9.56
8	431.227,07 687.563,731	1	431.212,343 687.749,004	185.857

** Lungimile segmentelor sunt determinate în planul de proiecție Stereo 70 și sunt rotunjite la 1 milimetru.

*** Distanța dintre puncte este formată din segmente cumulate ce sunt mai mici decât valoarea 1 milimetru.

Neutilizabil în Circuitul Civil

**DATE DESPRE IMOBILUL NR. 3591**

Oficiul de Cadastru și Publicitate Imobiliară MARAMURES
Biroul de Cadastru și Publicitate Imobiliară Dragomiresti

A. Partea I. Descrierea imobilului

TEREN Extravilan

Nr. CF vechi:181, 1939

Adresa: Jud. Maramures

Nr. Crt	Nr cadastral Nr. topografic	Suprafața* (mp)	Observații / Referințe
A1		3.830	Sector cadastral:47 Teren neimprejmuit; parte din nr. top. 521, 522

B. Partea II. Proprietari și acte

Inscrieri privitoare la dreptul de proprietate și alte drepturi reale		Referințe
3591 / 12/01/2026		
Act Normativ nr. Legea 7, din 13/03/1996 emis de Parlamentul României;		
B1	Intabulare, drept de PROPRIETATE, dobandit prin Lege, cota actuala 1/1 1) NEIDENTIFICAT NEIDENTIFICAT	A1
Act Administrativ nr. Adeverința nr. 3927, din 17/12/2025 emis de Primăria comunei Poienile Izei;		
B2	Se notează posesia faptică în favoarea lui 1) CRĂCIUN VIOREL	A1

C. Partea III. SARCINI .

Inscrieri privind dezmembramentele dreptului de proprietate, drepturi reale de garanție și sarcini	Referințe
NU SUNT	

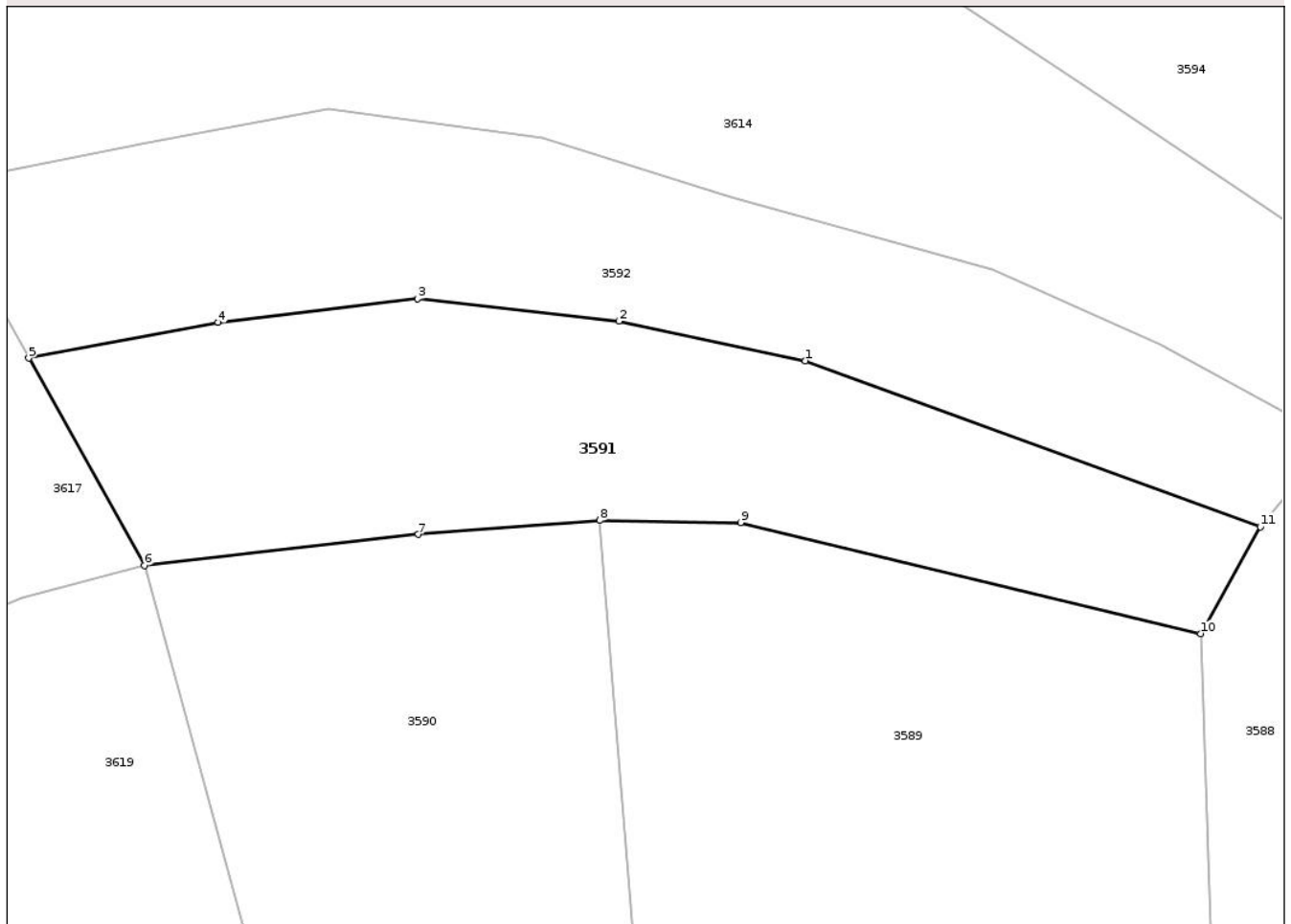
Anexa Nr. 1 La Partea I

Teren

Nr cadastral	Suprafața (mp)*	Observații / Referințe
	3.830	parte din nr. top. 521, 522

* Suprafața este determinată în planul de proiecție Stereo 70.

DETALII LINIARE IMOBIL



Date referitoare la teren

Crt	Categorie folosință	Intra vilan	Suprafața (mp)	Tarla	Parcelă	Nr. topo	Observații / Referințe
1	faneata	NU	1.801	-	-	-	
2	faneata	NU	1.511	-	-	-	fânață împădurită
3	faneata	NU	518	-	-	-	fânață împădurită

Lungime Segmente

1) Valorile lungimilor segmentelor sunt obținute din proiecție în plan.

Punct început	X / Y	Punct sfârșit	X / Y	Lungime segment (** (m)
1	431.239,538 687.770,061	2	431.214,876 687.775,286	25.21
2	431.214,876 687.775,286	3	431.188,267 687.778,236	26.772
3	431.188,267 687.778,236	4	431.161,941 687.775,114	26.511
4	431.161,941 687.775,114	5	431.136,887 687.770,411	25.491

Punct început	X / Y	Punct sfârșit	X / Y	Lungime segment (** (m)
5	431.136,887 687.770,411	6	431.152,188 687.743,019	31.376
6	431.152,188 687.743,019	7	431.188,376 687.747,134	36.421
7	431.188,376 687.747,134	8	431.212,343 687.749,004	24.04
8	431.212,343 687.749,004	9	431.230,978 687.748,688	18.638
9	431.230,978 687.748,688	10	431.291,756 687.734,027	62.522
10	431.291,756 687.734,027	11	431.299,66 687.748,144	16.179
11	431.299,66 687.748,144	1	431.239,538 687.770,061	63.992

** Lungimile segmentelor sunt determinate în planul de proiecție Stereo 70 și sunt rotunjite la 1 milimetru.

*** Distanța dintre puncte este formată din segmente cumulate ce sunt mai mici decât valoarea 1 milimetru.

Neutilizabil în Circuitul Civil



DATE DESPRE IMOBILUL NR. 3592

Oficiul de Cadastru și Publicitate Imobiliară MARAMURES
Biroul de Cadastru și Publicitate Imobiliară Dragomiresti

A. Partea I. Descrierea imobilului

TEREN Extravilan

Nr. CF vechi:181, 1939

Adresa: Jud. Maramures

Nr. Crt	Nr cadastral Nr. topografic	Suprafața* (mp)	Observații / Referințe
A1		3.830	Sector cadastral:47 Teren neimprejmuit; parte din nr. top. 521, 522

B. Partea II. Proprietari și acte

Inscrieri privitoare la dreptul de proprietate și alte drepturi reale		Referințe
3592 / 12/01/2026		
Act Normativ nr. Legea 7, din 13/03/1996 emis de Parlamentul României;		
B1	Intabulare, drept de PROPRIETATE, dobandit prin Lege, cota actuala 1/1 1) NEIDENTIFICAT NEIDENTIFICAT	A1
Act Administrativ nr. Adeverința nr. 3928, din 17/12/2025 emis de Primăria comunei Poienile Izei;		
B2	Se notează posesia faptică în favoarea lui 1) CRĂCIUN IOAN	A1

C. Partea III. SARCINI .

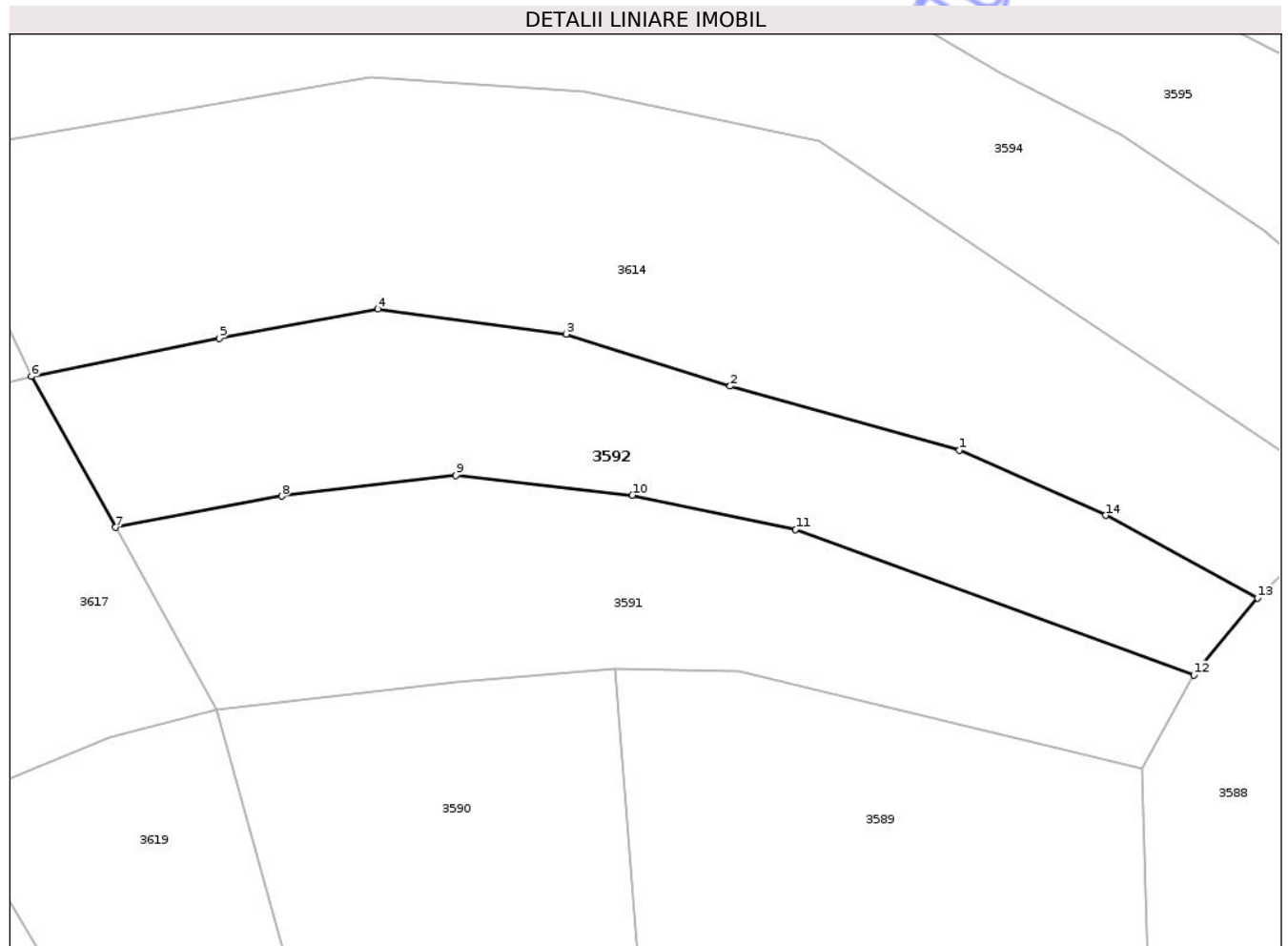
Inscrieri privind dezmembramintele dreptului de proprietate, drepturi reale de garanție și sarcini	Referințe
NU SUNT	

Anexa Nr. 1 La Partea I

Teren

Nr cadastral	Suprafața (mp)*	Observații / Referințe
	3.830	parte din nr. top. 521, 522

* Suprafața este determinată în planul de proiecție Stereo 70.



Date referitoare la teren

Crt	Categorie folosință	Intra vilan	Suprafața (mp)	Tarla	Parcelă	Nr. topo	Observații / Referințe
1	faneata	NU	1.180	-	-	-	
2	faneata	NU	2.118	-	-	-	fâneață împădurită
3	faneata	NU	532	-	-	-	fâneață împădurită

Lungime Segmente

1) Valorile lungimilor segmentelor sunt obținute din proiecție în plan.

Punct început	X / Y	Punct sfârșit	X / Y	Lungime segment (** (m)
1	431.264,257 687.782,054	2	431.229,651 687.791,711	35.928
2	431.229,651 687.791,711	3	431.204,884 687.799,551	25.978
3	431.204,884 687.799,551	4	431.176,437 687.803,338	28.698
4	431.176,437 687.803,338	5	431.152,547 687.798,89	24.301

Punct început	X / Y	Punct sfârșit	X / Y	Lungime segment (** (m)
5	431.152,547 687.798,89	6	431.124,166 687.793,185	28.949
6	431.124,166 687.793,185	7	431.136,887 687.770,411	26.086
7	431.136,887 687.770,411	8	431.161,941 687.775,114	25.491
8	431.161,941 687.775,114	9	431.188,267 687.778,236	26.511
9	431.188,267 687.778,236	10	431.214,876 687.775,286	26.772
10	431.214,876 687.775,286	11	431.239,538 687.770,061	25.21
11	431.239,538 687.770,061	12	431.299,66 687.748,144	63.992
12	431.299,66 687.748,144	13	431.309,273 687.759,788	15.1
13	431.309,273 687.759,788	14	431.286,314 687.772,211	26.105
14	431.286,314 687.772,211	1	431.264,257 687.782,054	24.154

** Lungimile segmentelor sunt determinate în planul de proiecție Stereo 70 și sunt rotunjite la 1 milimetru.

*** Distanța dintre puncte este formată din segmente cumulate ce sunt mai mici decât valoarea 1 milimetru.

**DATE DESPRE IMOBILUL NR. 3594**

Oficiul de Cadastru și Publicitate Imobiliară MARAMURES
Biroul de Cadastru și Publicitate Imobiliară Dragomiresti

A. Partea I. Descrierea imobilului

TEREN Extravilan

Nr. CF vechi:259, 1011

Adresa: Jud. Maramures

Nr. Crt	Nr cadastral Nr. topografic	Suprafața* (mp)	Observații / Referințe
A1		6.946	Sector cadastral:47 Teren neimprejmuit; parte din nr. top. 524, 523

B. Partea II. Proprietari și acte

Inscrieri privitoare la dreptul de proprietate și alte drepturi reale		Referințe
3594 / 12/01/2026		
Act Normativ nr. Legea 7, din 13/03/1996 emis de Parlamentul României;		
B1	Intabulare, drept de PROPRIETATE, dobandit prin Lege, cota actuala 1/1 1) NEIDENTIFICAT NEIDENTIFICAT	A1
Act Administrativ nr. Adeverința nr. 3929, din 17/12/2025 emis de Primăria comunei Poienile Izei;		
B2	Se notează posesia faptică în favoarea lui 1) SAS IOAN	A1

C. Partea III. SARCINI .

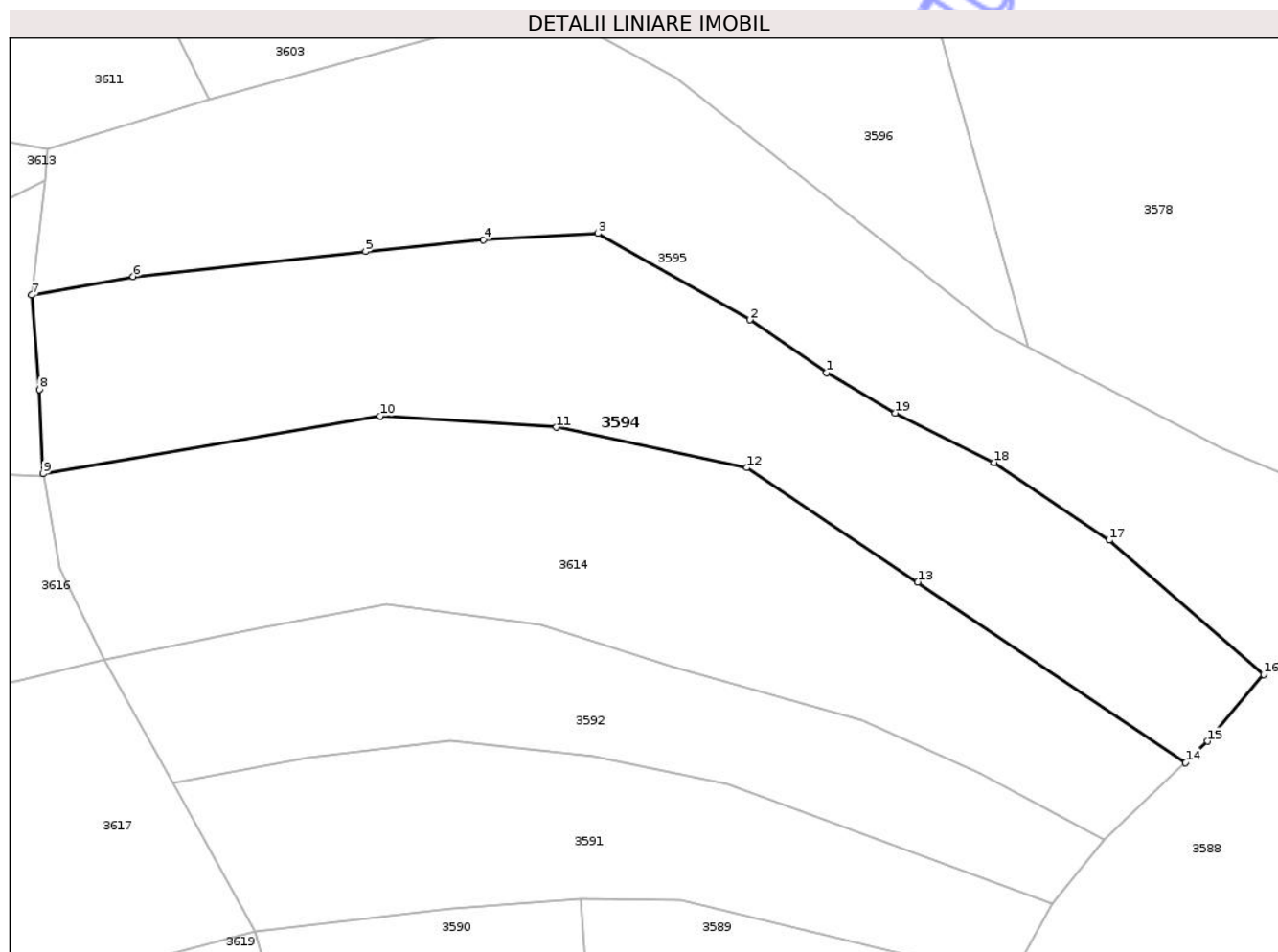
Inscrieri privind dezmembramentele dreptului de proprietate, drepturi reale de garanție și sarcini	Referințe
NU SUNT	

Anexa Nr. 1 La Partea I

Teren

Nr cadastral	Suprafața (mp)*	Observații / Referințe
	6.946	parte din nr. top. 524, 523

* Suprafața este determinată în planul de proiecție Stereo 70.



Date referitoare la teren

Crt	Categorie folosință	Intra vilan	Suprafața (mp)	Tarla	Parcelă	Nr. topo	Observații / Referințe
1	fâneata	NU	6.946	-	-	-	fâneată împădurită

Lungime Segmente

1) Valorile lungimilor segmentelor sunt obținute din proiecție în plan.

Punct început	X / Y	Punct sfârșit	X / Y	Lungime segment (** (m)
1	431.257,855 687.846,234	2	431.243,642 687.855,998	17.244
2	431.243,642 687.855,998	3	431.215,576 687.871,949	32.282
3	431.215,576 687.871,949	4	431.194,367 687.870,78	21.241
4	431.194,367 687.870,78	5	431.172,578 687.868,611	21.897
5	431.172,578 687.868,611	6	431.129,538 687.864,011	43.285

Punct început	X / Y	Punct sfârșit	X / Y	Lungime segment (** (m)
6	431.129,538 687.864,011	7	431.110,766 687.860,588	19.082
7	431.110,766 687.860,588	8	431.112,194 687.843,143	17.503
8	431.112,194 687.843,143	9	431.112,887 687.827,534	15.624
9	431.112,887 687.827,534	10	431.175,269 687.838,198	63.287
10	431.175,269 687.838,198	11	431.207,836 687.836,126	32.632
11	431.207,836 687.836,126	12	431.243,045 687.828,642	35.996
12	431.243,045 687.828,642	13	431.274,698 687.807,51	38.059
13	431.274,698 687.807,51	14	431.324,241 687.774,167	59.718
14	431.324,241 687.774,167	15	431.328,313 687.778,079	5.647
15	431.328,313 687.778,079	16	431.338,722 687.790,435	16.156
16	431.338,722 687.790,435	17	431.310,149 687.815,273	37.86
17	431.310,149 687.815,273	18	431.288,805 687.829,633	25.725
18	431.288,805 687.829,633	19	431.270,551 687.838,778	20.417
19	431.270,551 687.838,778	1	431.257,855 687.846,234	14.723

** Lungimile segmentelor sunt determinate în planul de proiecție Stereo 70 și sunt rotunjite la 1 milimetru.

*** Distanța dintre puncte este formată din segmente cumulate ce sunt mai mici decât valoarea 1 milimetru.

**DATE DESPRE IMOBILUL NR. 3596**

Oficiul de Cadastru și Publicitate Imobiliară MARAMURES
Biroul de Cadastru și Publicitate Imobiliară Dragomiresti

A. Partea I. Descrierea imobilului

TEREN Extravilan

Nr. CF vechi:259, 1011

Adresa: Jud. Maramures

Nr. Crt	Nr cadastral Nr. topografic	Suprafața* (mp)	Observații / Referințe
A1		4.618	Sector cadastral:47 Teren neimprejmuit; parte din nr. top. 524, 523

B. Partea II. Proprietari și acte

Inscrieri privitoare la dreptul de proprietate și alte drepturi reale		Referințe
3596 / 12/01/2026		
Act Normativ nr. Legea 7, din 13/03/1996 emis de Parlamentul României;		
B1	Intabulare, drept de PROPRIETATE, dobandit prin Lege, cota actuala 1/1 1) NEIDENTIFICAT NEIDENTIFICAT	A1
Act Administrativ nr. Adeverința nr. 3931, din 17/12/2025 emis de Primăria comunei Poienile Izei;		
B2	Se notează posesia faptică în favoarea lui 1) ILIEȘ PETRU	A1

C. Partea III. SARCINI .

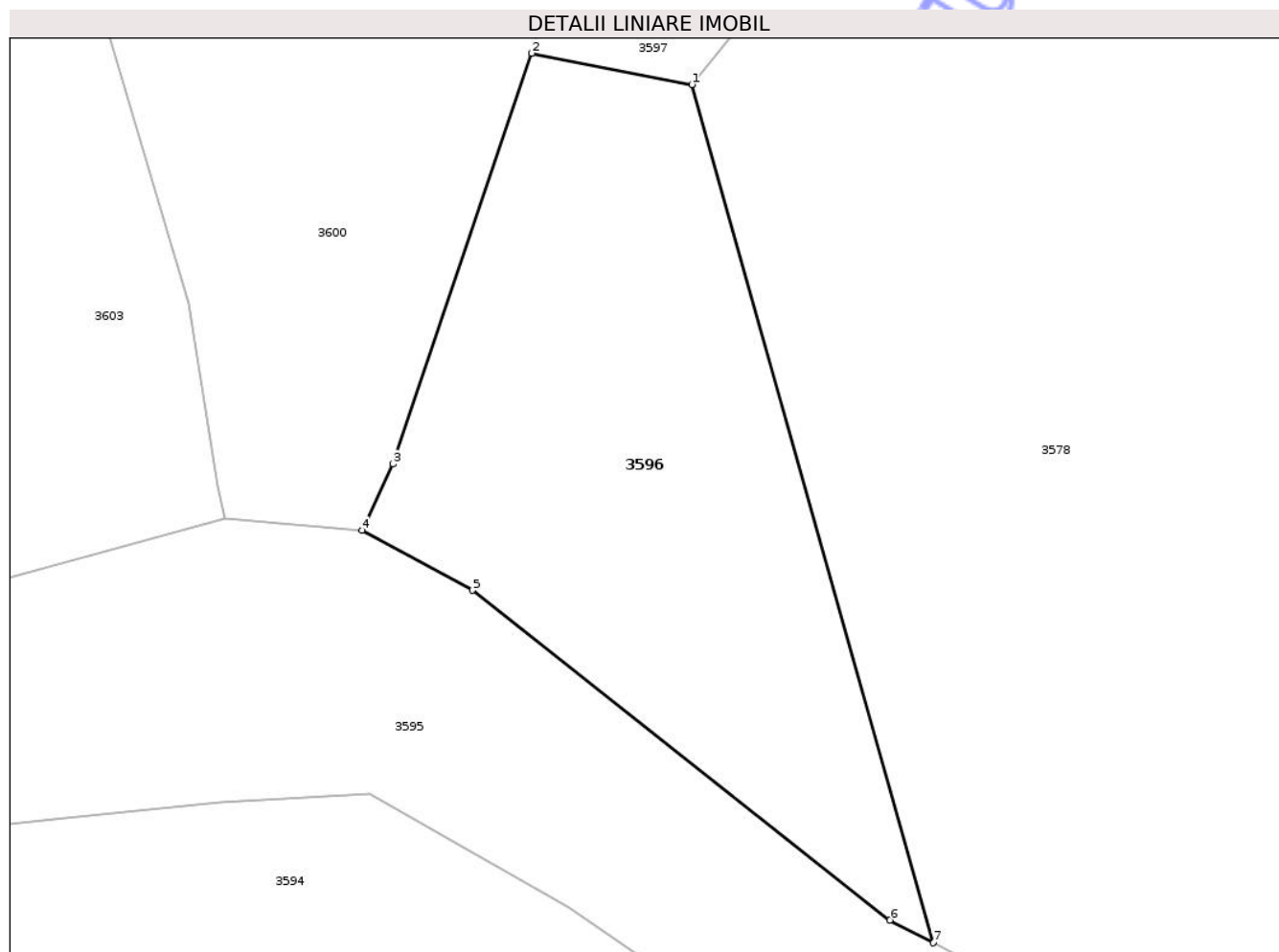
Inscrieri privind dezmembramentele dreptului de proprietate, drepturi reale de garanție și sarcini	Referințe
NU SUNT	

Anexa Nr. 1 La Partea I

Teren

Nr cadastral	Suprafața (mp)*	Observații / Referințe
	4.618	parte din nr. top. 524, 523

* Suprafața este determinată în planul de proiecție Stereo 70.



Date referitoare la teren

Crt	Categorie folosință	Intra vilan	Suprafața (mp)	Tarla	Parcelă	Nr. topo	Observații / Referințe
1	faneata	NU	4.618	-	-	-	fâneată împădurită

Lungime Segmente

1) Valorile lungimilor segmentelor sunt obținute din proiecție în plan.

Punct început	X / Y	Punct sfârșit	X / Y	Lungime segment (** (m)
1	431.261,08 687.972,16	2	431.238,439 687.976,589	23.07
2	431.238,439 687.976,589	3	431.218,847 687.918,565	61.242
3	431.218,847 687.918,565	4	431.214,446 687.909,216	10.333
4	431.214,446 687.909,216	5	431.230,051 687.900,729	17.764
5	431.230,051 687.900,729	6	431.289,062 687.854,15	75.179

Punct început	X / Y	Punct sfârșit	X / Y	Lungime segment (** (m)
6	431.289,062 687.854,15	7	431.295,222 687.850,951	6.941
7	431.295,222 687.850,951	1	431.261,08 687.972,16	125.926

** Lungimile segmentelor sunt determinate în planul de proiecție Stereo 70 și sunt rotunjite la 1 milimetru.

*** Distanța dintre puncte este formată din segmente cumulate ce sunt mai mici decât valoarea 1 milimetru.

Neutilizabil în Circuitul Civil



DATE DESPRE IMOBILUL NR. 3597

Oficiul de Cadastru și Publicitate Imobiliară MARAMURES
Biroul de Cadastru și Publicitate Imobiliară Dragomiresti

A. Partea I. Descrierea imobilului

TEREN Extravilan

Nr. CF vechi:917, 1000

Adresa: Jud. Maramures

Nr. Crt	Nr cadastral Nr. topografic	Suprafața* (mp)	Observații / Referințe
A1		9.940	Sector cadastral:47 Teren neimprejmuit; parte din nr. top. 527, 528

B. Partea II. Proprietari și acte

Inscrieri privitoare la dreptul de proprietate și alte drepturi reale		Referințe
3597 / 12/01/2026		
Act Normativ nr. Legea 7, din 13/03/1996 emis de Parlamentul României;		
B1	Intabulare, drept de PROPRIETATE, dobandit prin Lege, cota actuala 1/1 1) NEIDENTIFICAT NEIDENTIFICAT	A1
Act Administrativ nr. Adeverința nr. 3932, din 17/12/2025 emis de Primăria comunei Poienile Izei;		
B2	Se notează posesia faptică în favoarea lui 1) PUICAR PETRU	A1

C. Partea III. SARCINI .

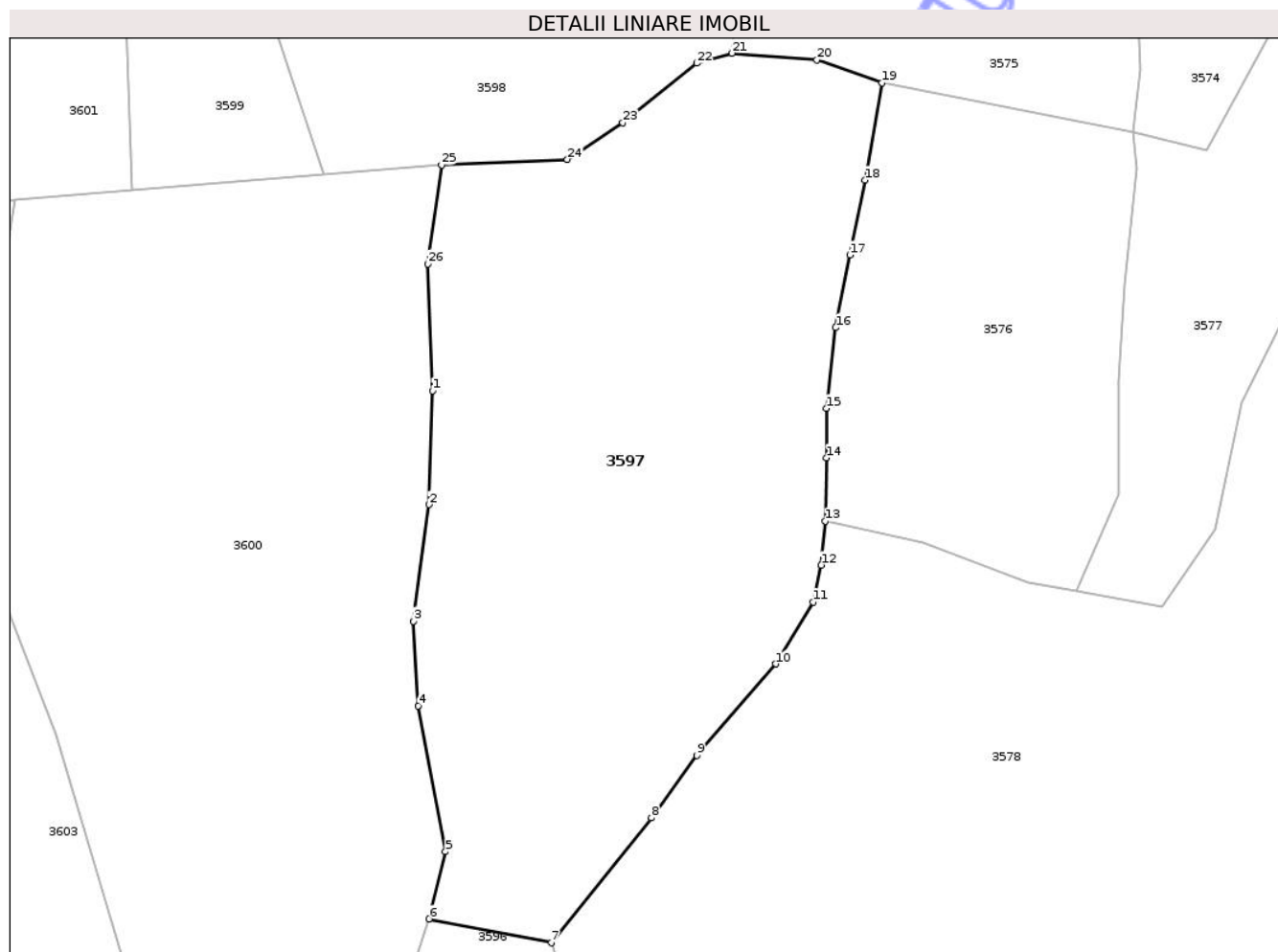
Inscrieri privind dezmembramintele dreptului de proprietate, drepturi reale de garanție și sarcini	Referințe
NU SUNT	

Anexa Nr. 1 La Partea I

Teren

Nr cadastral	Suprafața (mp)*	Observații / Referințe
	9.940	parte din nr. top. 527, 528

* Suprafața este determinată în planul de proiecție Stereo 70.



Date referitoare la teren

Crt	Categorie folosință	Intra vilan	Suprafața (mp)	Tarla	Parcelă	Nr. topo	Observații / Referințe
1	faneata	NU	8.020	-	-	-	
2	faneata	NU	1.920	-	-	-	fâneată împădurită

Lungime Segmente

1) Valorile lungimilor segmentelor sunt obținute din proiecție în plan.

Punct început	X / Y	Punct sfârșit	X / Y	Lungime segment (** (m)
1	431.239,042 688.074,448	2	431.238,433 688.053,357	21.099
3	431.235,511 688.031,741	4	431.236,439 688.016,065	15.703
5	431.241,482 687.989,037	6	431.238,439 687.976,589	12.815
7	431.261,08 687.972,16	8	431.279,646 687.995,287	29.657

Punct început	X / Y	Punct sfârșit	X / Y	Lungime segment (** (m)
2	431.238,433 688.053,357	3	431.235,511 688.031,741	21.813
4	431.236,439 688.016,065	5	431.241,482 687.989,037	27.494
6	431.238,439 687.976,589	7	431.261,08 687.972,16	23.07
8	431.279,646 687.995,287	9	431.288,09 688.006,85	14.318

Punct început	X / Y	Punct sfârșit	X / Y	Lungime segment (** (m)
9	431.288,09 688.006,85	10	431.302,677 688.023,824	22.381
11	431.309,612 688.035,284	12	431.311,139 688.042,133	7.018
13	431.311,93 688.050,311	14	431.312,16 688.062,006	11.697
15	431.312,055 688.071,174	16	431.313,824 688.086,133	15.063
17	431.316,454 688.099,574	18	431.319,292 688.113,464	14.178
19	431.322,405 688.131,459	20	431.310,334 688.135,718	12.8
21	431.294,548 688.136,963	22	431.288,071 688.135,106	6.738
23	431.274,356 688.124,081	24	431.264,06 688.117,273	12.343
25	431.240,762 688.116,285	26	431.238,242 688.097,926	18.531

Punct început	X / Y	Punct sfârșit	X / Y	Lungime segment (** (m)
10	431.302,677 688.023,824	11	431.309,612 688.035,284	13.395
12	431.311,139 688.042,133	13	431.311,93 688.050,311	8.216
14	431.312,16 688.062,006	15	431.312,055 688.071,174	9.169
16	431.313,824 688.086,133	17	431.316,454 688.099,574	13.695
18	431.319,292 688.113,464	19	431.322,405 688.131,459	18.262
20	431.310,334 688.135,718	21	431.294,548 688.136,963	15.835
22	431.288,071 688.135,106	23	431.274,356 688.124,081	17.597
24	431.264,06 688.117,273	25	431.240,762 688.116,285	23.319
26	431.238,242 688.097,926	1	431.239,042 688.074,448	23.492

** Lungimile segmentelor sunt determinate în planul de proiecție Stereo 70 și sunt rotunjite la 1 milimetru.

*** Distanța dintre puncte este formată din segmente cumulate ce sunt mai mici decât valoarea 1 milimetru.

Neutilizabil în
Civil

**DATE DESPRE IMOBILUL NR. 3598**

Oficiul de Cadastru și Publicitate Imobiliară MARAMURES
Biroul de Cadastru și Publicitate Imobiliară Dragomiresti

A. Partea I. Descrierea imobilului

TEREN Extravilan

Nr. CF vechi:917, 1000, 146

Adresa: Jud. Maramures

Nr. Crt	Nr cadastral Nr. topografic	Suprafața* (mp)	Observații / Referințe
A1		13.712	Sector cadastral:47 Teren neimprejmuit; parte din nr. top. 527, 528, 529

B. Partea II. Proprietari și acte

Inscrieri privitoare la dreptul de proprietate și alte drepturi reale		Referințe
3598 / 12/01/2026		
Act Normativ nr. Legea 7, din 13/03/1996 emis de Parlamentul României;		
B1	Intabulare, drept de PROPRIETATE, dobandit prin Lege, cota actuala 1/1 1) NEIDENTIFICAT NEIDENTIFICAT	A1
Act Administrativ nr. Adeverința nr. 3933, din 17/12/2025 emis de Primăria comunei Poienile Izei;		
B2	Se notează posesia faptică în favoarea lui 1) REDNIC ANA	A1

C. Partea III. SARCINI .

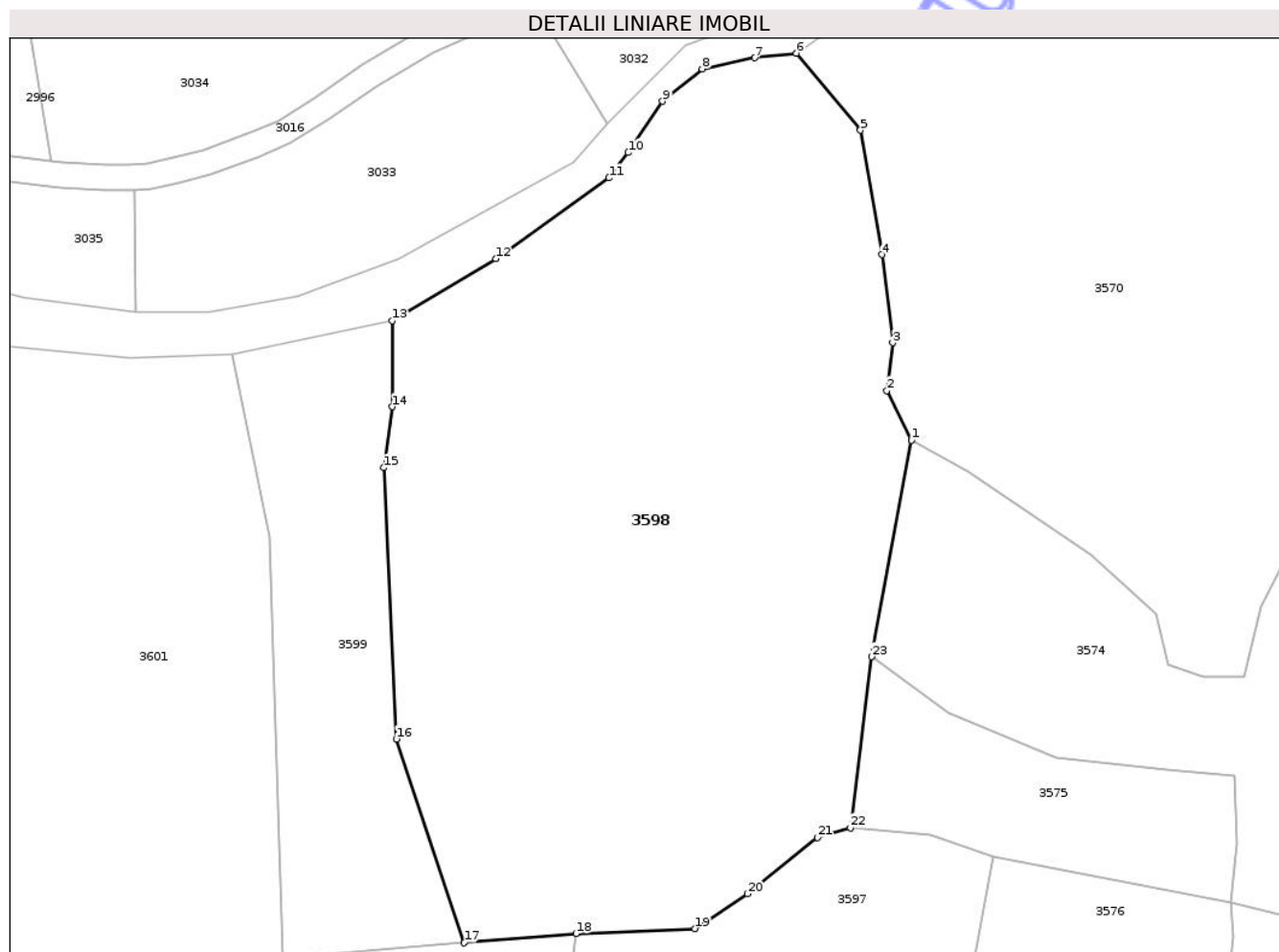
Inscrieri privind dezmembramintele dreptului de proprietate, drepturi reale de garanție și sarcini	Referințe
NU SUNT	

Anexa Nr. 1 La Partea I

Teren

Nr cadastral	Suprafața (mp)*	Observații / Referințe
	13.712	parte din nr. top. 527, 528, 529

* Suprafața este determinată în planul de proiecție Stereo 70.



Date referitoare la teren

Crt	Categorie folosință	Intra vilan	Suprafața (mp)	Tarla	Parcelă	Nr. topo	Observații / Referințe
1	faneata	NU	13.712	-	-	-	

Lungime Segmente

1) Valorile lungimilor segmentelor sunt obținute din proiecție în plan.

Punct început	X / Y	Punct sfârșit	X / Y	Lungime segment (** (m)
1	431.306,478 688.212,905	2	431.301,67 688.222,595	10.817
3	431.302,829 688.231,949	4	431.300,682 688.249,21	17.393
5	431.296,498 688.273,556	6	431.283,93 688.288,646	19.638
7	431.275,763 688.287,758	8	431.265,49 688.285,567	10.504
9	431.257,743 688.279,246	10	431.250,999 688.269,183	12.114

Punct început	X / Y	Punct sfârșit	X / Y	Lungime segment (** (m)
2	431.301,67 688.222,595	3	431.302,829 688.231,949	9.426
4	431.300,682 688.249,21	5	431.296,498 688.273,556	24.703
6	431.283,93 688.288,646	7	431.275,763 688.287,758	8.215
8	431.265,49 688.285,567	9	431.257,743 688.279,246	9.999
10	431.250,999 688.269,183	11	431.247,219 688.264,237	6.225

Punct început	X / Y	Punct sfârșit	X / Y	Lungime segment (** (m)
11	431.247,219 688.264,237	12	431.225,066 688.248,43	27.214
13	431.204,718 688.236,286	14	431.204,718 688.219,439	16.847
15	431.203,141 688.207,478	16	431.205,571 688.154,367	53.166
17	431.218,864 688.114,479	18	431.240,762 688.116,285	21.972
19	431.264,06 688.117,273	20	431.274,356 688.124,081	12.343
21	431.288,071 688.135,106	22	431.294,548 688.136,963	6.738
23	431.298,685 688.170,488	1	431.306,478 688.212,905	43.127

Punct început	X / Y	Punct sfârșit	X / Y	Lungime segment (** (m)
12	431.225,066 688.248,43	13	431.204,718 688.236,286	23.696
14	431.204,718 688.219,439	15	431.203,141 688.207,478	12.064
16	431.205,571 688.154,367	17	431.218,864 688.114,479	42.045
18	431.240,762 688.116,285	19	431.264,06 688.117,273	23.319
20	431.274,356 688.124,081	21	431.288,071 688.135,106	17.597
22	431.294,548 688.136,963	23	431.298,685 688.170,488	33.779

** Lungimile segmentelor sunt determinate în planul de proiecție Stereo 70 și sunt rotunjite la 1 milimetru.

*** Distanța dintre puncte este formată din segmente cumulate ce sunt mai mici decât valoarea 1 milimetru.

Neutilizabil în Civil

**DATE DESPRE IMOBILUL NR. 3599**

Oficiul de Cadastru și Publicitate Imobiliară MARAMURES
Biroul de Cadastru și Publicitate Imobiliară Dragomiresti

A. Partea I. Descrierea imobilului

TEREN Extravilan

Nr. CF vechi:917, 1000, 146

Adresa: Jud. Maramures

Nr. Crt	Nr cadastral Nr. topografic	Suprafața* (mp)	Observații / Referințe
A1		3.224	Sector cadastral:47 Teren neimprejmuit; parte din nr. top. 527, 528, 529

B. Partea II. Proprietari și acte

Inscrieri privitoare la dreptul de proprietate și alte drepturi reale		Referințe
3599 / 12/01/2026		
Act Normativ nr. Legea 7, din 13/03/1996 emis de Parlamentul României;		
B1	Intabulare, drept de PROPRIETATE, dobandit prin Lege, cota actuala 1/1 1) NEIDENTIFICAT NEIDENTIFICAT	A1
Act Administrativ nr. Adeverința nr. 3934, din 17/12/2025 emis de Primăria comunei Poienile Izei;		
B2	Se notează posesia faptică în favoarea lui 1) NAN IOAN	A1

C. Partea III. SARCINI .

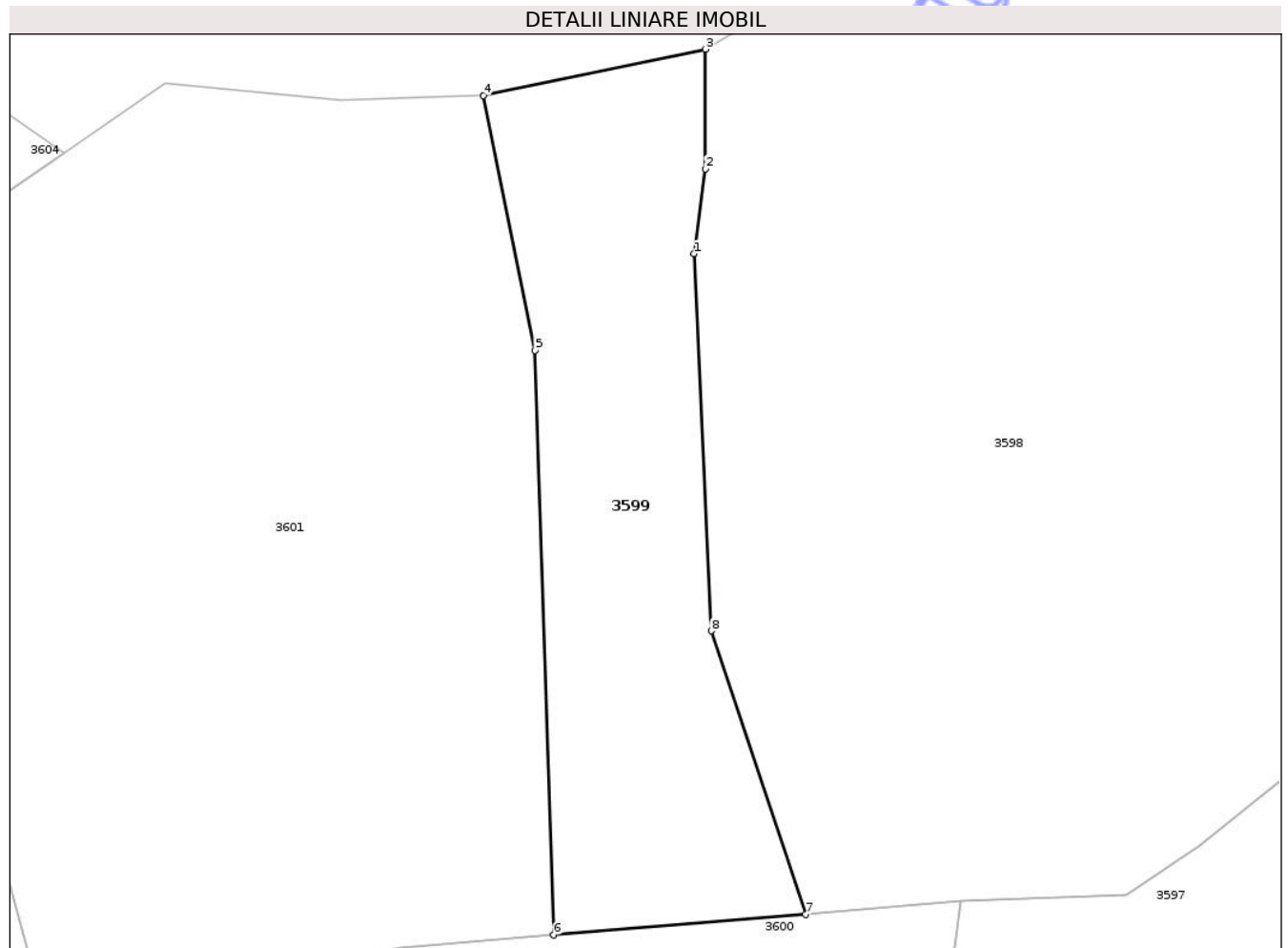
Inscrieri privind dezmembramintele dreptului de proprietate, drepturi reale de garanție și sarcini	Referințe
NU SUNT	

Anexa Nr. 1 La Partea I

Teren

Nr cadastral	Suprafața (mp)*	Observații / Referințe
	3.224	parte din nr. top. 527, 528, 529

* Suprafața este determinată în planul de proiecție Stereo 70.



Date referitoare la teren

Crt	Categorie folosință	Intra vilan	Suprafața (mp)	Tarla	Parcelă	Nr. topo	Observații / Referințe
1	faneata	NU	3.224	-	-	-	fâneată împădurită

Lungime Segmente

1) Valorile lungimilor segmentelor sunt obținute din proiecție în plan.

Punct început	X / Y	Punct sfârșit	X / Y	Lungime segment (** (m)
1	431.203,141 688.207,478	2	431.204,718 688.219,439	12.064
2	431.204,718 688.219,439	3	431.204,718 688.236,286	16.847
3	431.204,718 688.236,286	4	431.173,43 688.229,768	31.959
4	431.173,43 688.229,768	5	431.180,668 688.193,881	36.61
5	431.180,668 688.193,881	6	431.183,358 688.111,551	82.374

Punct început	X / Y	Punct sfârșit	X / Y	Lungime segment (** (m)
6	431.183,358 688.111,551	7	431.218,864 688.114,479	35.626
7	431.218,864 688.114,479	8	431.205,571 688.154,367	42.045
8	431.205,571 688.154,367	1	431.203,141 688.207,478	53.166

** Lungimile segmentelor sunt determinate în planul de proiecție Stereo 70 și sunt rotunjite la 1 milimetru.

*** Distanța dintre puncte este formată din segmente cumulate ce sunt mai mici decât valoarea 1 milimetru.

Neutilizabil în Circuitul Civil



DATE DESPRE IMOBILUL NR. 3600

Oficiul de Cadastru și Publicitate Imobiliară MARAMURES
Biroul de Cadastru și Publicitate Imobiliară Dragomiresti

A. Partea I. Descrierea imobilului

TEREN Extravilan

Nr. CF vechi:259, 2600, 706

Adresa: Jud. Maramures

Nr. Crt	Nr cadastral Nr. topografic	Suprafața* (mp)	Observații / Referințe
A1		12.895	Sector cadastral:47 Teren neimprejmuit; parte din nr. top. 524, 525, 526

B. Partea II. Proprietari și acte

Inscrieri privitoare la dreptul de proprietate și alte drepturi reale		Referințe
3600 / 12/01/2026		
Act Normativ nr. Legea 7, din 13/03/1996 emis de Parlamentul României;		
B1	Intabulare, drept de PROPRIETATE, dobandit prin Lege, cota actuala 1/1 1) NEIDENTIFICAT NEIDENTIFICAT	A1
Act Administrativ nr. Adeverința nr. 3935, din 17/12/2025 emis de Primăria comunei Poienile Izei;		
B2	Se notează posesia faptică în favoarea lui 1) MUNTEAN GHEORGHE	A1

C. Partea III. SARCINI .

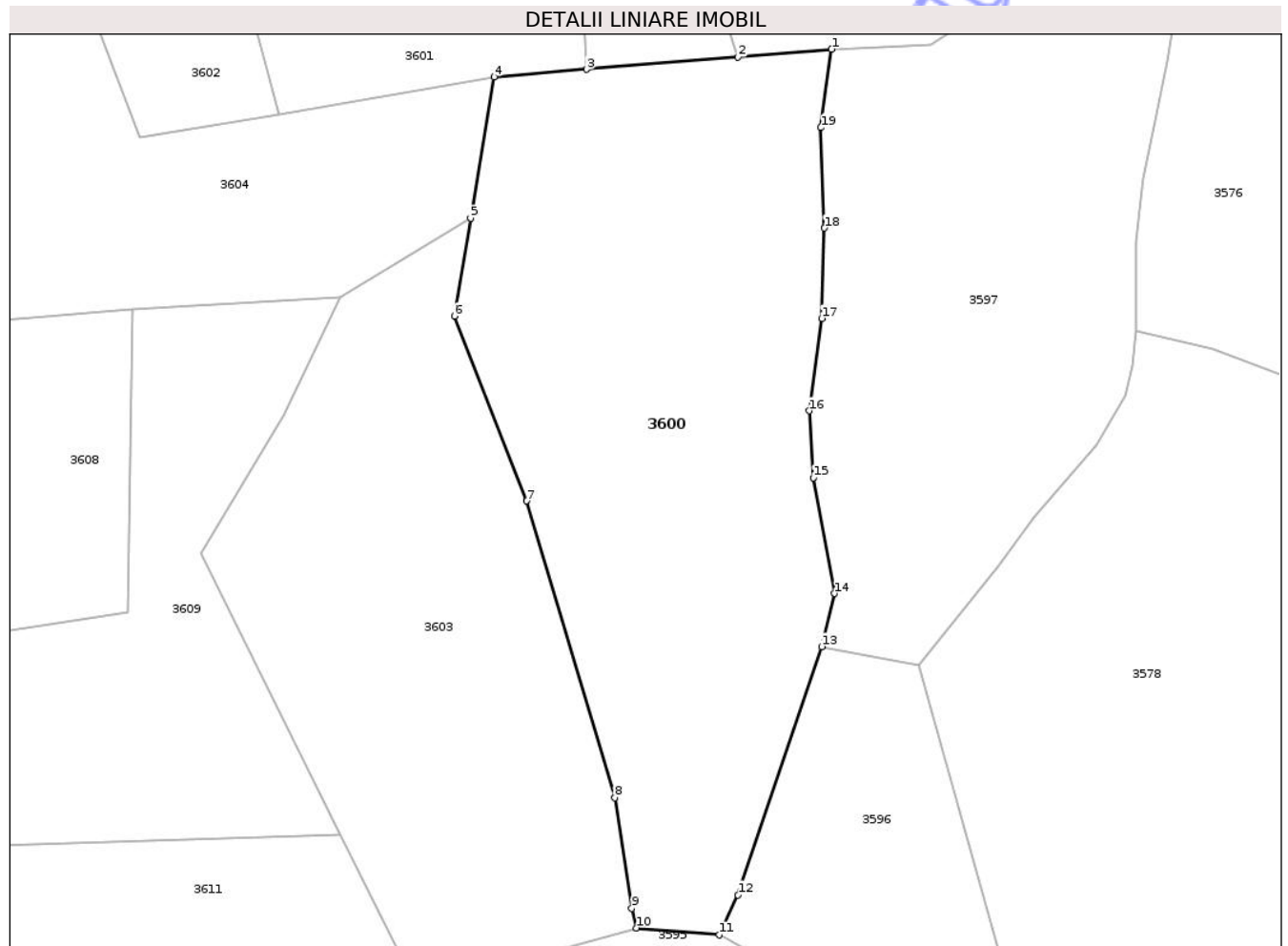
Inscrieri privind dezmembramintele dreptului de proprietate, drepturi reale de garanție și sarcini	Referințe
NU SUNT	

Anexa Nr. 1 La Partea I

Teren

Nr cadastral	Suprafața (mp)*	Observații / Referințe
	12.895	parte din nr. top. 524, 525, 526

* Suprafața este determinată în planul de proiecție Stereo 70.



Date referitoare la teren

Crt	Categorie folosință	Intra vilan	Suprafața (mp)	Tarla	Parcelă	Nr. topo	Observații / Referințe
1	fâneata	NU	12.895	-	-	-	fâneată împădurită

Lungime Segmente

1) Valorile lungimilor segmentelor sunt obținute din proiecție în plan.

Punct început	X / Y	Punct sfârșit	X / Y	Lungime segment (** (m)
1	431.240,762 688.116,285	2	431.218,864 688.114,479	21.972
2	431.218,864 688.114,479	3	431.183,358 688.111,551	35.626
3	431.183,358 688.111,551	4	431.161,774 688.109,771	21.658
4	431.161,774 688.109,771	5	431.156,254 688.076,742	33.487
5	431.156,254 688.076,742	6	431.152,436 688.053,892	23.167

Punct început	X / Y	Punct sfârșit	X / Y	Lungime segment (** (m)
6	431.152,436 688.053,892	7	431.169,376 688.010,663	46.43
7	431.169,376 688.010,663	8	431.189,957 687.941,301	72.351
8	431.189,957 687.941,301	9	431.194,004 687.915,442	26.174
9	431.194,004 687.915,442	10	431.195,021 687.910,83	4.723
10	431.195,021 687.910,83	11	431.214,446 687.909,216	19.492
11	431.214,446 687.909,216	12	431.218,847 687.918,565	10.333
12	431.218,847 687.918,565	13	431.238,439 687.976,589	61.242
13	431.238,439 687.976,589	14	431.241,482 687.989,037	12.815
14	431.241,482 687.989,037	15	431.236,439 688.016,065	27.494
15	431.236,439 688.016,065	16	431.235,511 688.031,741	15.703
16	431.235,511 688.031,741	17	431.238,433 688.053,357	21.813
17	431.238,433 688.053,357	18	431.239,042 688.074,448	21.099
18	431.239,042 688.074,448	19	431.238,242 688.097,926	23.492
19	431.238,242 688.097,926	1	431.240,762 688.116,285	18.531

** Lungimile segmentelor sunt determinate în planul de proiecție Stereo 70 și sunt rotunjite la 1 milimetru.

*** Distanța dintre puncte este formată din segmente cumulate ce sunt mai mici decât valoarea 1 milimetru.



DATE DESPRE IMOBILUL NR. 3601

Oficiul de Cadastru și Publicitate Imobiliară MARAMURES
Biroul de Cadastru și Publicitate Imobiliară Dragomiresti

A. Partea I. Descrierea imobilului

TEREN Extravilan

Nr. CF vechi:917, 1000, 146

Adresa: Jud. Maramures

Nr. Crt	Nr cadastral Nr. topografic	Suprafața* (mp)	Observații / Referințe
A1		10.359	Sector cadastral:47 Teren neimprejmuit; parte din nr. top. 527, 528, 529

B. Partea II. Proprietari și acte

Inscrieri privitoare la dreptul de proprietate și alte drepturi reale		Referințe
3601 / 12/01/2026		
Act Normativ nr. Legea 7, din 13/03/1996 emis de Parlamentul României;		
B1	Intabulare, drept de PROPRIETATE, dobandit prin Lege, cota actuala 1/1 1) NEIDENTIFICAT NEIDENTIFICAT	A1
Act Administrativ nr. Adeverința nr. 3936, din 17/12/2025 emis de Primăria comunei Poienile Izei;		
B2	Se notează posesia faptică în favoarea lui 1) GIURGIU ANUȚA	A1

C. Partea III. SARCINI .

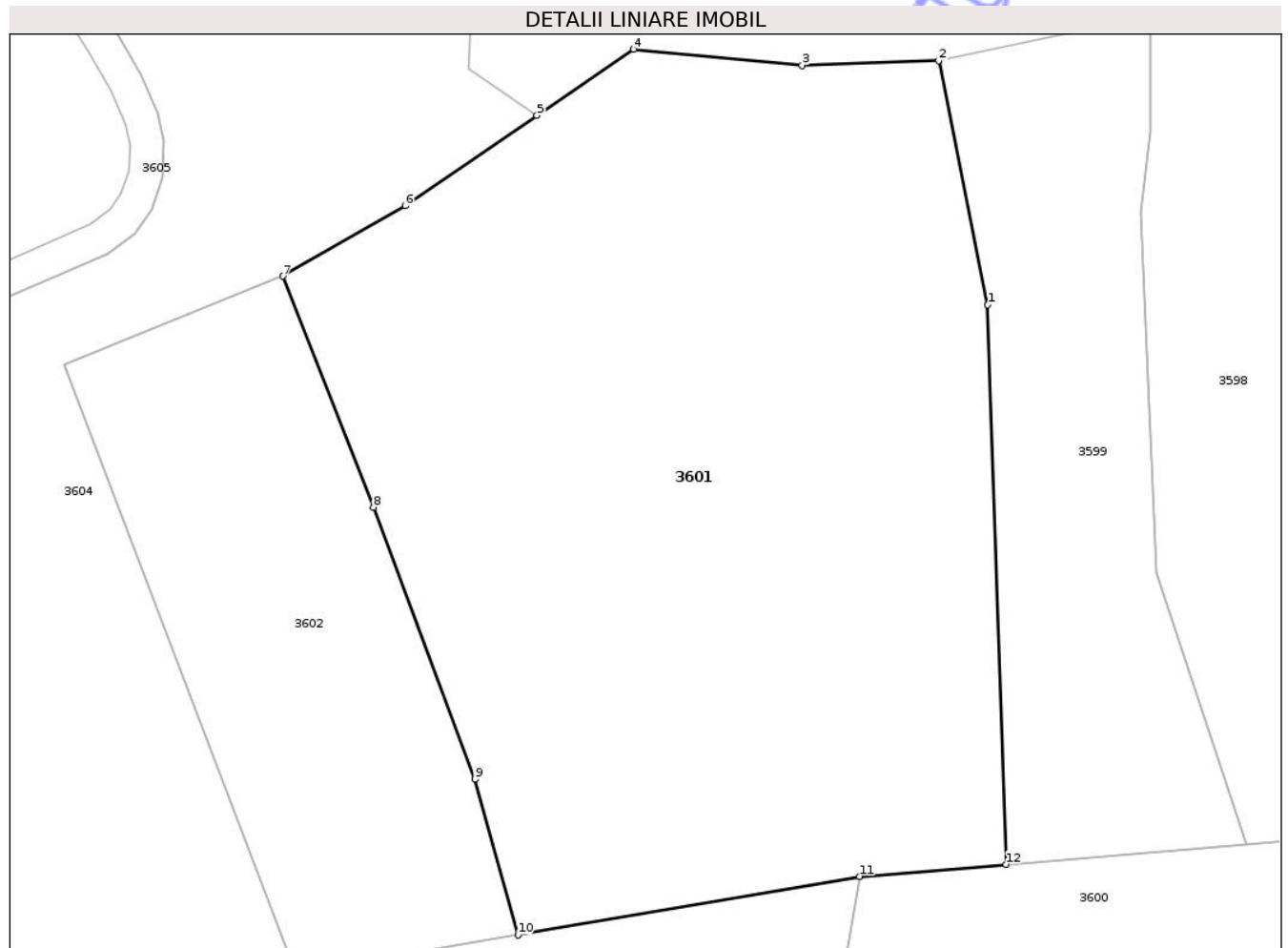
Inscrieri privind dezmembramintele dreptului de proprietate, drepturi reale de garanție și sarcini	Referințe
NU SUNT	

Anexa Nr. 1 La Partea I

Teren

Nr cadastral	Suprafața (mp)*	Observații / Referințe
	10.359	parte din nr. top. 527, 528, 529

* Suprafața este determinată în planul de proiecție Stereo 70.



Date referitoare la teren

Crt	Categorie folosință	Intra vilan	Suprafața (mp)	Tarla	Parcelă	Nr. topo	Observații / Referințe
1	faneata	NU	10.359	-	-	-	fâneată împădurită

Lungime Segmente

1) Valorile lungimilor segmentelor sunt obținute din proiecție în plan.

Punct început	X / Y	Punct sfârșit	X / Y	Lungime segment (** (m)
1	431.180,668 688.193,881	2	431.173,43 688.229,768	36.61
2	431.173,43 688.229,768	3	431.153,314 688.229,087	20.128
3	431.153,314 688.229,087	4	431.128,509 688.231,452	24.917
4	431.128,509 688.231,452	5	431.114,268 688.221,719	17.25
5	431.114,268 688.221,719	6	431.094,84 688.208,442	23.531

Punct început	X / Y	Punct sfârșit	X / Y	Lungime segment (** (m)
6	431.094,84 688.208,442	7	431.076,848 688.198,069	20.768
7	431.076,848 688.198,069	8	431.090,184 688.164,05	36.54
8	431.090,184 688.164,05	9	431.105,111 688.124,064	42.681
9	431.105,111 688.124,064	10	431.111,454 688.101,144	23.781
10	431.111,454 688.101,144	11	431.161,774 688.109,771	51.054
11	431.161,774 688.109,771	12	431.183,358 688.111,551	21.658
12	431.183,358 688.111,551	1	431.180,668 688.193,881	82.374

** Lungimile segmentelor sunt determinate în planul de proiecție Stereo 70 și sunt rotunjite la 1 milimetru.

*** Distanța dintre puncte este formată din segmente cumulate ce sunt mai mici decât valoarea 1 milimetru.



DATE DESPRE IMOBILUL NR. 3603

Oficiul de Cadastru și Publicitate Imobiliară MARAMURES
Biroul de Cadastru și Publicitate Imobiliară Dragomiresti

A. Partea I. Descrierea imobilului

TEREN Extravilan

Nr. CF vechi:260, 706

Adresa: Jud. Maramures

Nr. Crt	Nr cadastral Nr. topografic	Suprafața* (mp)	Observații / Referințe
A1		9.941	Sector cadastral:47 Teren neimprejmuit; parte din nr. top. 525, 526

B. Partea II. Proprietari și acte

Inscrieri privitoare la dreptul de proprietate și alte drepturi reale		Referințe
3603 / 12/01/2026		
Act Normativ nr. Legea 7, din 13/03/1996 emis de Parlamentul României;		
B1	Intabulare, drept de PROPRIETATE, dobandit prin Lege, cota actuala 1/1 1) NEIDENTIFICAT NEIDENTIFICAT	A1
Act Administrativ nr. Adeverința nr. 3938, din 17/12/2025 emis de Primăria comunei Poienile Izei;		
B2	Se notează posesia faptică în favoarea lui 1) MUNTEAN PETRU	A1

C. Partea III. SARCINI .

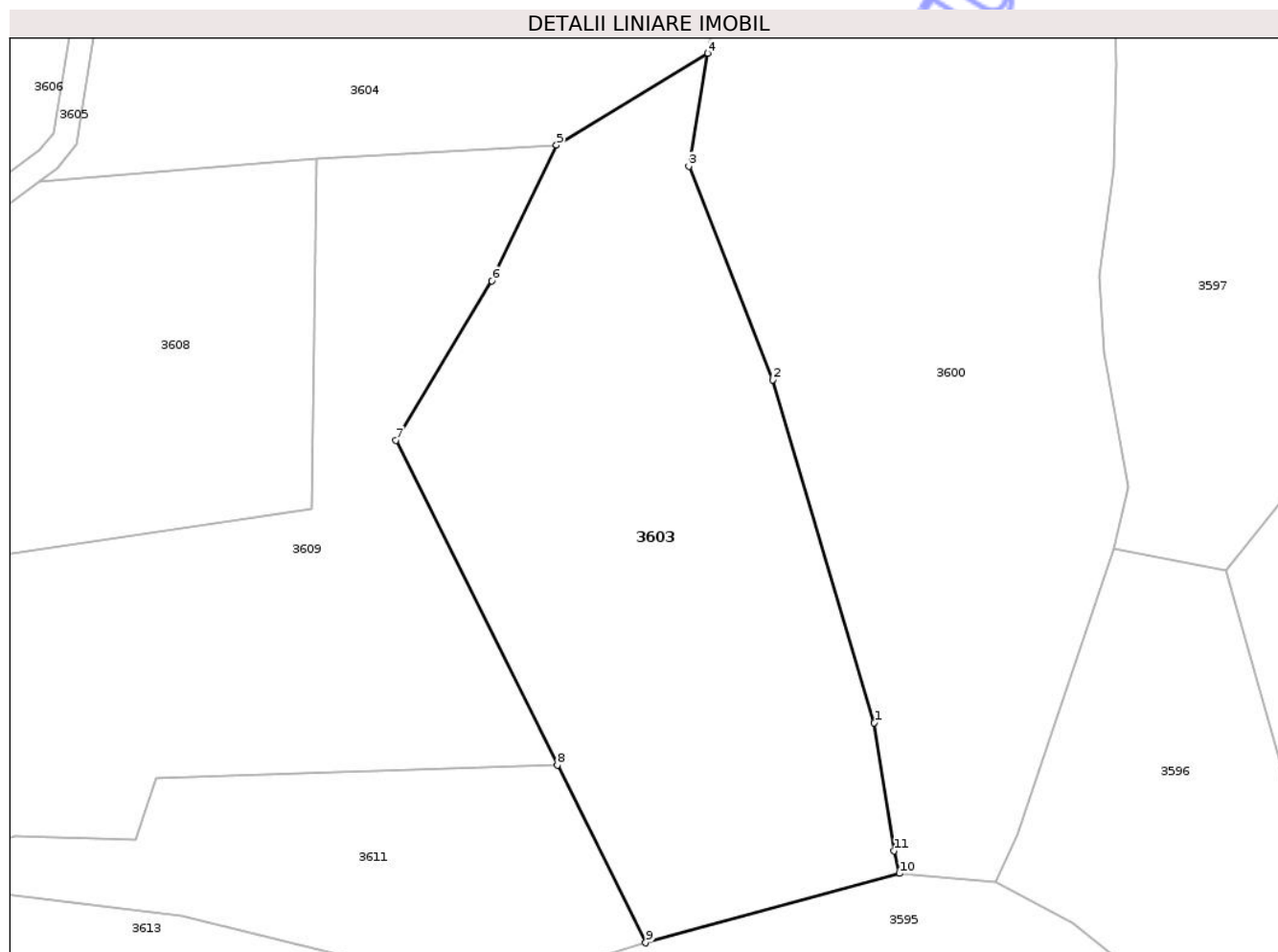
Inscrieri privind dezmembramintele dreptului de proprietate, drepturi reale de garanție și sarcini	Referințe
NU SUNT	

Anexa Nr. 1 La Partea I

Teren

Nr cadastral	Suprafața (mp)*	Observații / Referințe
	9.941	parte din nr. top. 525, 526

* Suprafața este determinată în planul de proiecție Stereo 70.



Date referitoare la teren

Crt	Categorie folosință	Intra vilan	Suprafața (mp)	Tarla	Parcelă	Nr. topo	Observații / Referințe
1	faneata	NU	9.941	-	-	-	fâneată împădurită

Lungime Segmente

1) Valorile lungimilor segmentelor sunt obținute din proiecție în plan.

Punct început	X / Y	Punct sfârșit	X / Y	Lungime segment (** (m)
1	431.189,957 687.941,301	2	431.169,376 688.010,663	72.351
2	431.169,376 688.010,663	3	431.152,436 688.053,892	46.43
3	431.152,436 688.053,892	4	431.156,254 688.076,742	23.167
4	431.156,254 688.076,742	5	431.125,631 688.058,145	35.828
5	431.125,631 688.058,145	6	431.112,508 688.030,719	30.404

Punct început	X / Y	Punct sfârșit	X / Y	Lungime segment (** (m)
6	431.112,508 688.030,719	7	431.093,133 687.998,459	37.631
7	431.093,133 687.998,459	8	431.125,824 687.932,72	73.418
8	431.125,824 687.932,72	9	431.143,687 687.896,799	40.118
9	431.143,687 687.896,799	10	431.195,021 687.910,83	53.217
10	431.195,021 687.910,83	11	431.194,004 687.915,442	4.723
11	431.194,004 687.915,442	1	431.189,957 687.941,301	26.174

** Lungimile segmentelor sunt determinate în planul de proiecție Stereo 70 și sunt rotunjite la 1 milimetru.

*** Distanța dintre puncte este formată din segmente cumulate ce sunt mai mici decât valoarea 1 milimetru.

Neutilizabil în Circuitul Civil



DATE DESPRE IMOBILUL NR. 3604

Oficiul de Cadastru și Publicitate Imobiliară MARAMURES
Biroul de Cadastru și Publicitate Imobiliară Dragomiresti

A. Partea I. Descrierea imobilului

TEREN Extravilan

Nr. CF vechi:934

Adresa: Jud. Maramures

Nr. Crt	Nr cadastral Nr. topografic	Suprafața* (mp)	Observații / Referințe
A1		11.979	Sector cadastral:47 Teren neimprejmuit; parte din număr topografic 568

B. Partea II. Proprietari și acte

Inscrieri privitoare la dreptul de proprietate și alte drepturi reale		Referințe
3604 / 10/12/2025		
Act Normativ nr. Legea 7, din 13/03/1996 emis de Parlamentul României;		
B1	Inscrierea posesiei, drept de PROPRIETATE, dobandit prin Lege, cota actuala 1/1 1) NEIDENTIFICAT NEIDENTIFICAT	A1
Act Normativ nr. Legea 7, din 13/03/1996 emis de Parlamentul Romaniei (art. 13);		
B2	se notează mențiunea proprietar neidentificat în baza art.13 alin. 15 din Legea 7/1996	A1

C. Partea III. SARCINI .

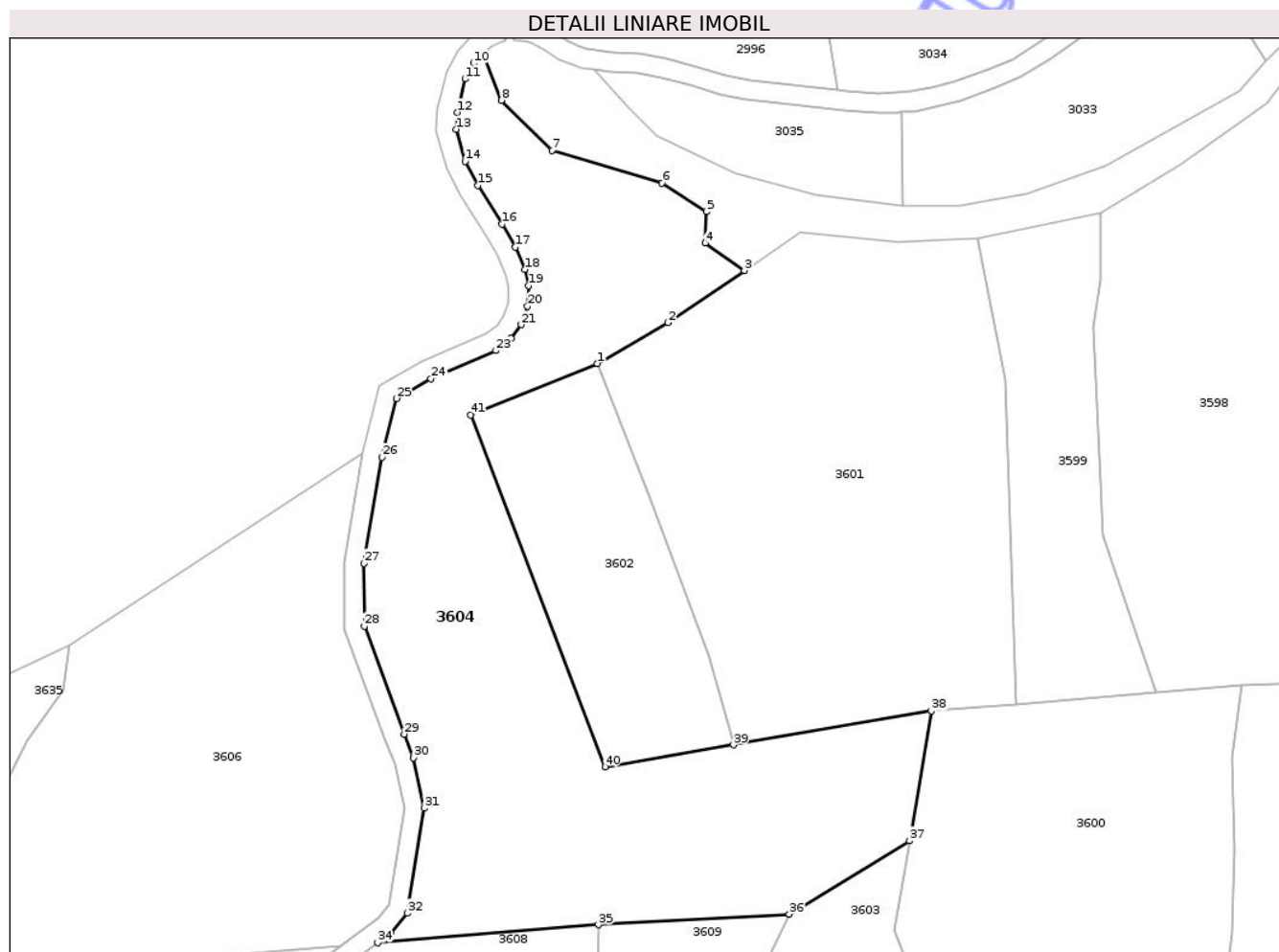
Inscrieri privind dezmembramintele dreptului de proprietate, drepturi reale de garanție și sarcini		Referințe
NU SUNT		

Anexa Nr. 1 La Partea I

Teren

Nr cadastral	Suprafața (mp)*	Observații / Referințe
	11.979	parte din număr topografic 568

* Suprafața este determinată în planul de proiecție Stereo 70.



Date referitoare la teren

Crt	Categorie folosință	Intra vilan	Suprafața (mp)	Tarla	Parcelă	Nr. topo	Observații / Referințe
1	faneata	NU	11.979	-	-	-	fâneată împădurită

Lungime Segmente

1) Valorile lungimilor segmentelor sunt obținute din proiecție în plan.

Punct început	X / Y	Punct sfârșit	X / Y	Lungime segment	Punct început	X / Y	Punct sfârșit	X / Y	Lungime segment	Punct început	X / Y	Punct sfârșit	X / Y	Lungime segment
1	431.076,848 688.198,069	2	431.094,84 688.208,442	20.768	2	431.094,84 688.208,442	3	431.114,268 688.221,719	23.531	3	431.114,268 688.221,719	4	431.104,265 688.228,632	12.159
4	431.104,265 688.228,632	5	431.104,562 688.236,678	8.051	5	431.104,562 688.236,678	6	431.093,313 688.243,931	13.385	6	431.093,313 688.243,931	7	431.065,353 688.252,182	29.152
7	431.065,353 688.252,182	8	431.052,499 688.264,953	18.12	8	431.052,499 688.264,953	9	431.047,817 688.276,912	12.843	9	431.047,817 688.276,912	10	431.045,363 688.274,36	3.54
10	431.045,363 688.274,36	11	431.043,267 688.270,372	4.505	11	431.043,267 688.270,372	12	431.041,214 688.261,907	8.71	12	431.041,214 688.261,907	13	431.040,973 688.257,585	4.329
13	431.040,973 688.257,585	14	431.043,239 688.249,448	8.447	14	431.043,239 688.249,448	15	431.046,422 688.243,282	6.939	15	431.046,422 688.243,282	16	431.052,595 688.233,504	11.564
16	431.052,595 688.233,504	17	431.056,012 688.227,679	6.753	17	431.056,012 688.227,679	18	431.058,452 688.221,958	6.22	18	431.058,452 688.221,958	19	431.059,299 688.217,878	4.167

Punct început	X / Y	Punct sfârșit	X / Y	Lungime segment	Punct început	X / Y	Punct sfârșit	X / Y	Lungime segment	Punct început	X / Y	Punct sfârșit	X / Y	Lungime segment
19	431.059,299 688.217,878	20	431.059,112 688.212,624	5.257	20	431.059,112 688.212,624	21	431.057,5 688.207,915	4.977	21	431.057,5 688.207,915	22	431.054,985 688.204,39	4.33
22	431.054,985 688.204,39	23	431.051,026 688.201,338	4.999	23	431.051,026 688.201,338	24	431.034,541 688.194,194	17.96 6	24	431.034,541 688.194,194	25	431.025,836 688.189,185	10.04 3
25	431.025,836 688.189,185	26	431.022,1 688.174,216	15.42 8	26	431.022,1 688.174,216	27	431.017,556 688.147,299	27.29 8	27	431.017,556 688.147,299	28	431.017,63 688.131,326	15.97 3
28	431.017,63 688.131,326	29	431.027,7 688.103,869	29.24 5	29	431.027,7 688.103,869	30	431.030,062 688.097,824	6.49	30	431.030,062 688.097,824	31	431.032,806 688.085,079	13.03 7
31	431.032,806 688.085,079	32	431.028,475 688.058,395	27.03 3	32	431.028,475 688.058,395	33	431.024,454 688.053,358	6.445	33	431.024,454 688.053,358	34	431.021,013 688.050,842	4.263
34	431.021,013 688.050,842	35	431.077,107 688.055,43	56.28 1	35	431.077,107 688.055,43	36	431.125,631 688.058,145	48.6	36	431.125,631 688.058,145	37	431.156,255 688.076,742	35.82 8
37	431.156,255 688.076,742	38	431.161,774 688.109,771	33.48 7	38	431.161,774 688.109,771	39	431.111,454 688.101,144	51.05 4	39	431.111,454 688.101,144	40	431.078,785 688.095,544	33.14 5
40	431.078,785 688.095,544	41	431.044,698 688.185,024	95.75 3	41	431.044,698 688.185,024	1	431.076,848 688.198,069	34.69 6					

** Lungimile segmentelor sunt determinate în planul de proiecție Stereo 70 și sunt rotunjite la 1 milimetru.

*** Distanța dintre puncte este formată din segmente cumulate ce sunt mai mici decât valoarea 1 milimetru.



DATE DESPRE IMOBILUL NR. 3605

Oficiul de Cadastru și Publicitate Imobiliară MARAMURES
Biroul de Cadastru și Publicitate Imobiliară Dragomiresti

A. Partea I. Descrierea imobilului

TEREN Extravilan

Nr. CF vechi:934

Adresa: Jud. Maramures

Nr. Crt	Nr cadastral Nr. topografic	Suprafața* (mp)	Observații / Referințe
A1		2.575	Sector cadastral:47 Teren neimprejmuit; parte din număr topografic 568

B. Partea II. Proprietari și acte

Inscrieri privitoare la dreptul de proprietate și alte drepturi reale		Referințe
3605 / 10/12/2025		
Act Normativ nr. Legea 7, din 13/03/1996 emis de Parlamentul României;		
B1	Inscrierea posesiei, drept de PROPRIETATE, dobândit prin Lege, cota actuala 1/1 1) NEIDENTIFICAT NEIDENTIFICAT	A1
Act Normativ nr. Legea 7, din 13/03/1996 emis de Parlamentul Romaniei (art. 13);		
B2	se notează mențiunea proprietar neidentificat în baza art.13 alin. 15 din Legea 7/1996	A1

C. Partea III. SARCINI .

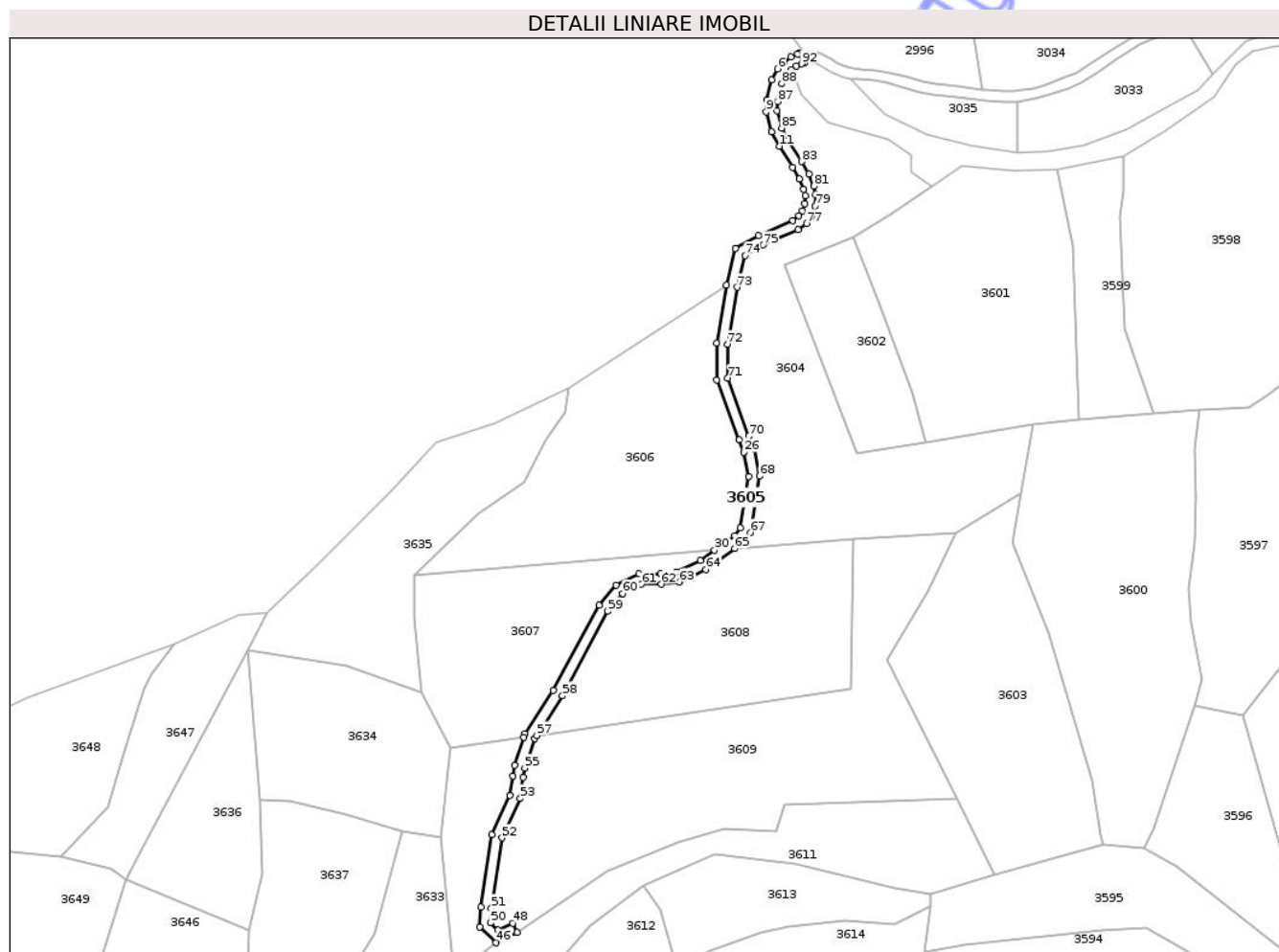
Inscrieri privind dezmembramintele dreptului de proprietate, drepturi reale de garanție și sarcini		Referințe
NU SUNT		

Anexa Nr. 1 La Partea I

Teren

Nr cadastral	Suprafața (mp)*	Observații / Referințe
	2.575	parte din număr topografic 568

* Suprafața este determinată în planul de proiecție Stereo 70.



Date referitoare la teren

Crt	Categorie folosință	Intra vilan	Suprafața (mp)	Tarla	Parcelă	Nr. topo	Observații / Referințe
1	drum	NU	2.575	-	-	-	

Lungime Segmente

1) Valorile lungimilor segmentelor sunt obținute din proiecție în plan.

Punct început	X / Y	Punct sfârșit	X / Y	Lungime segment
1	431.053,71 688.280,126	2	431.051,666 688.284,706	5.015
4	431.047,542 688.282,901	5	431.044,517 688.280,694	3.745
7	431.038,553 688.272,152	8	431.036,248 688.262,641	9.786
10	431.038,561 688.247,612	11	431.042,078 688.240,796	7.67
13	431.051,538 688.225,425	14	431.053,658 688.220,454	5.404
16	431.054,142 688.213,542	17	431.053,006 688.210,225	3.506
2	431.051,666 688.284,706	3	431.050,7 688.284,361	1.026
5	431.044,517 688.280,694	6	431.041,267 688.277,314	4.689
8	431.036,248 688.262,641	9	431.035,935 688.257,039	5.611
11	431.042,078 688.240,796	12	431.048,323 688.230,904	11.698
14	431.053,658 688.220,454	15	431.054,281 688.217,452	3.066
17	431.053,006 688.210,225	18	431.051,345 688.207,898	2.859
3	431.050,7 688.284,361	4	431.047,542 688.282,901	3.479
6	431.041,267 688.277,314	7	431.038,553 688.272,152	5.832
9	431.035,935 688.257,039	10	431.038,561 688.247,612	9.786
12	431.048,323 688.230,904	13	431.051,538 688.225,425	6.353
15	431.054,281 688.217,452	16	431.054,142 688.213,542	3.912
18	431.051,345 688.207,898	19	431.048,466 688.205,678	3.636

Punct început	X / Y	Punct sfârșit	X / Y	Lungime segment	Punct început	X / Y	Punct sfârșit	X / Y	Lungime segment	Punct început	X / Y	Punct sfârșit	X / Y	Lungime segment
19	431.048,466 688.205,678	20	431.032,293 688.198,67	17.626	20	431.032,293 688.198,67	21	431.021,5 688.192,459	12.453	21	431.021,5 688.192,459	22	431.017,202 688.175,24	17.747
22	431.017,202 688.175,24	23	431.012,554 688.147,707	27.923	23	431.012,554 688.147,707	24	431.012,634 688.130,426	17.281	24	431.012,634 688.130,426	25	431.023,024 688.102,099	30.172
25	431.023,024 688.102,099	26	431.025,258 688.096,378	6.142	26	431.025,258 688.096,378	27	431.027,72 688.084,949	11.691	27	431.027,72 688.084,949	28	431.023,749 688.060,489	24.78
28	431.023,749 688.060,489	29	431.020,964 688.057,0	4.464	29	431.020,964 688.057,0	30	431.011,472 688.050,06	11.758	30	431.011,472 688.050,06	31	431.004,885 688.045,244	8.16
31	431.004,885 688.045,244	32	430.993,578 688.039,933	12.492	32	430.993,578 688.039,933	33	430.986,053 688.038,996	7.583	33	430.986,053 688.038,996	34	430.975,849 688.038,996	10.204
34	430.975,849 688.038,996	35	430.965,046 688.033,633	12.061	35	430.965,046 688.033,633	36	430.956,922 688.024,102	12.524	36	430.956,922 688.024,102	37	430.935,407 687.983,904	45.594
37	430.935,407 687.983,904	38	430.922,0 687.963,305	24.578	38	430.922,0 687.963,305	39	430.921,469 687.961,749	1.644	39	430.921,469 687.961,749	40	430.916,935 687.948,459	14.042
40	430.916,935 687.948,459	41	430.916,153 687.943,596	4.925	41	430.916,153 687.943,596	42	430.914,865 687.934,221	9.463	42	430.914,865 687.934,221	43	430.906,261 687.915,76	20.368
43	430.906,261 687.915,76	44	430.901,077 687.881,515	34.635	44	430.901,077 687.881,515	45	430.900,513 687.872,166	9.366	45	430.900,513 687.872,166	46	430.908,273 687.864,732	10.746
46	430.908,273 687.864,732	47	430.918,243 687.869,492	11.048	47	430.918,243 687.869,492	48	430.916,089 687.874,004	5.0	48	430.916,089 687.874,004	49	430.909,237 687.870,732	7.593
49	430.909,237 687.870,732	50	430.905,643 687.874,176	4.978	50	430.905,643 687.874,176	51	430.906,055 687.880,989	6.825	51	430.906,055 687.880,989	52	430.911,097 687.914,3	33.69
52	430.911,097 687.914,3	53	430.919,715 687.932,793	20.402	53	430.919,715 687.932,793	54	430.921,099 687.942,858	10.16	54	430.921,099 687.942,858	55	430.921,805 687.947,247	4.445
55	430.921,805 687.947,247	56	430.926,53 687.961,101	14.638	56	430.926,53 687.961,101	57	430.927,535 687.962,645	1.842	57	430.927,535 687.962,645	58	430.939,715 687.981,356	22.326
58	430.939,715 687.981,356	59	430.961,076 688.021,268	45.269	59	430.961,076 688.021,268	60	430.968,186 688.029,609	10.96	60	430.968,186 688.029,609	61	430.977,022 688.033,996	9.865
61	430.977,022 688.033,996	62	430.986,363 688.033,996	9.341	62	430.986,363 688.033,996	63	430.994,984 688.035,069	8.688	63	430.994,984 688.035,069	64	431.007,447 688.040,924	13.77
64	431.007,447 688.040,924	65	431.021,013 688.050,842	16.805	65	431.021,013 688.050,842	66	431.024,454 688.053,358	4.263	66	431.024,454 688.053,358	67	431.028,475 688.058,395	6.445
67	431.028,475 688.058,395	68	431.032,806 688.085,079	27.033	68	431.032,806 688.085,079	69	431.030,062 688.097,824	13.037	69	431.030,062 688.097,824	70	431.027,7 688.103,869	6.49
70	431.027,7 688.103,869	71	431.017,63 688.131,326	29.245	71	431.017,63 688.131,326	72	431.017,556 688.147,299	15.973	72	431.017,556 688.147,299	73	431.022,1 688.174,216	27.298
73	431.022,1 688.174,216	74	431.025,836 688.189,185	15.428	74	431.025,836 688.189,185	75	431.034,541 688.194,194	10.043	75	431.034,541 688.194,194	76	431.051,026 688.201,338	17.966
76	431.051,026 688.201,338	77	431.054,985 688.204,39	4.999	77	431.054,985 688.204,39	78	431.057,5 688.207,915	4.33	78	431.057,5 688.207,915	79	431.059,112 688.212,624	4.977
79	431.059,112 688.212,624	80	431.059,299 688.217,878	5.257	80	431.059,299 688.217,878	81	431.058,452 688.221,958	4.167	81	431.058,452 688.221,958	82	431.056,012 688.227,679	6.22
82	431.056,012 688.227,679	83	431.052,595 688.233,504	6.753	83	431.052,595 688.233,504	84	431.046,422 688.243,282	11.564	84	431.046,422 688.243,282	85	431.043,239 688.249,448	6.939
85	431.043,239 688.249,448	86	431.040,973 688.257,585	8.447	86	431.040,973 688.257,585	87	431.041,214 688.261,907	4.329	87	431.041,214 688.261,907	88	431.043,267 688.270,372	8.71
88	431.043,267 688.270,372	89	431.045,363 688.274,36	4.505	89	431.045,363 688.274,36	90	431.047,817 688.276,912	3.54	90	431.047,817 688.276,912	91	431.050,09 688.278,571	2.814
91	431.050,09 688.278,571	92	431.052,592 688.279,727	2.756	92	431.052,592 688.279,727	1	431.053,71 688.280,126	1.187					

** Lungimile segmentelor sunt determinate în planul de proiecție Stereo 70 și sunt rotunjite la 1 milimetru.

*** Distanța dintre puncte este formată din segmente cumulate ce sunt mai mici decât valoarea 1 milimetru.

**DATE DESPRE IMOBILUL NR. 3606**

Oficiul de Cadastru și Publicitate Imobiliară MARAMURES
Biroul de Cadastru și Publicitate Imobiliară Dragomiresti

A. Partea I. Descrierea imobilului

TEREN Extravilan

Nr. CF vechi:934

Adresa: Jud. Maramures

Nr. Crt	Nr cadastral Nr. topografic	Suprafața* (mp)	Observații / Referințe
A1		10.302	Sector cadastral:47 Teren neimprejmuit; parte din număr topografic 568

B. Partea II. Proprietari și acte

Inscrieri privitoare la dreptul de proprietate și alte drepturi reale		Referințe
3606 / 10/12/2025		
Act Normativ nr. Legea 7, din 13/03/1996 emis de Parlamentul României;		
B1	Inscrierea posesiei, drept de PROPRIETATE, dobandit prin Lege, cota actuala 1/1 1) NEIDENTIFICAT NEIDENTIFICAT	A1
Act Normativ nr. Legea 7, din 13/03/1996 emis de Parlamentul Romaniaei (art. 13);		
B2	se notează mențiunea proprietar neidentificat în baza art.13 alin. 15 din Legea 7/1996	A1

C. Partea III. SARCINI .

Inscrieri privind dezmembramintele dreptului de proprietate, drepturi reale de garanție și sarcini	Referințe
NU SUNT	

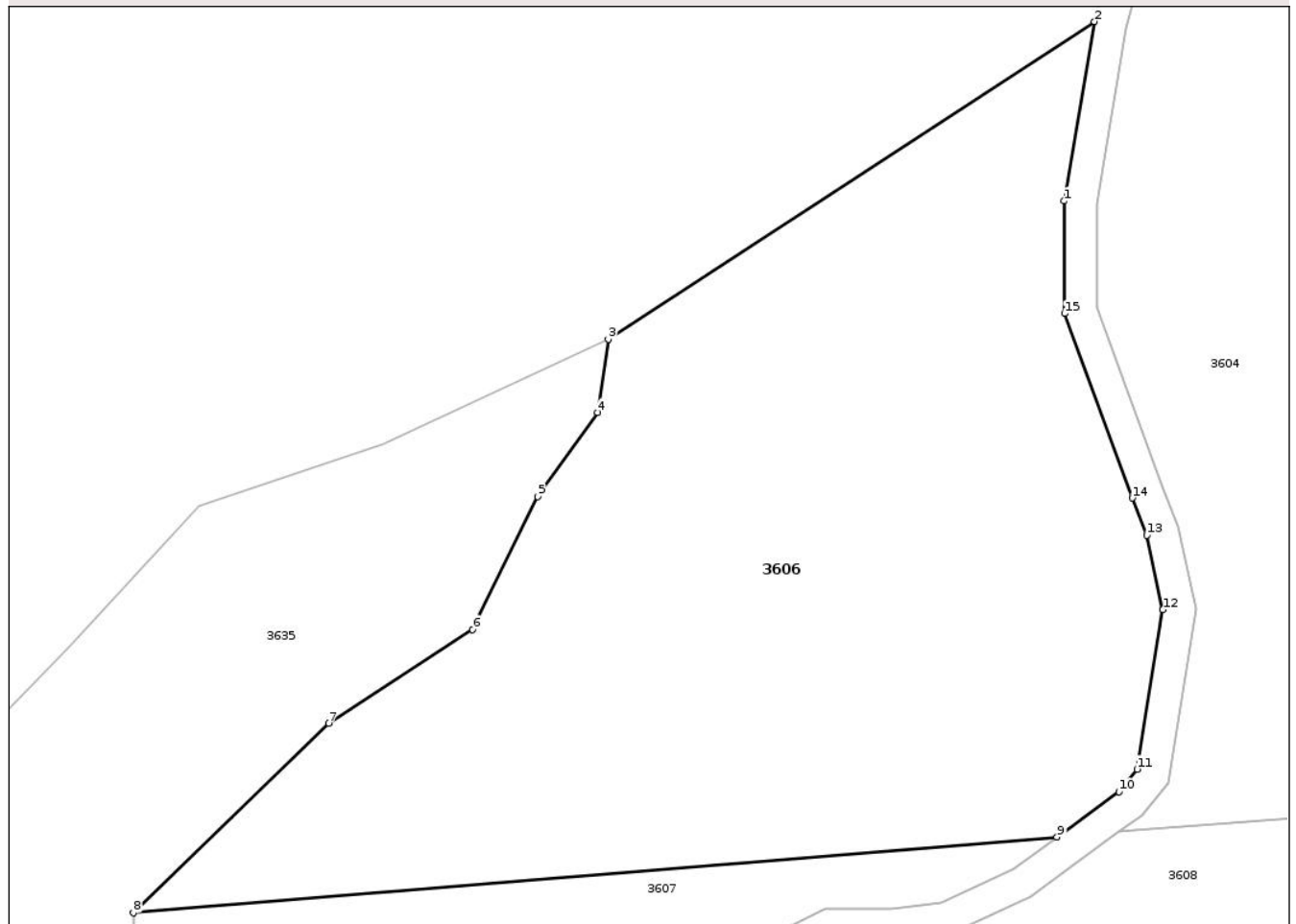
Anexa Nr. 1 La Partea I

Teren

Nr cadastral	Suprafața (mp)*	Observații / Referințe
	10.302	parte din număr topografic 568

* Suprafața este determinată în planul de proiecție Stereo 70.

DETALII LINIARE IMOBIL



Date referitoare la teren

Crt	Categorie folosință	Intra vilan	Suprafața (mp)	Tarla	Parcelă	Nr. topo	Observații / Referințe
1	faneata	NU	10.302	-	-	-	fâneată împădurită

Lungime Segmente

1) Valorile lungimilor segmentelor sunt obținute din proiecție în plan.

Punct început	X / Y	Punct sfârșit	X / Y	Lungime segment (** (m)
1	431.012,554 688.147,707	2	431.017,202 688.175,24	27.923
2	431.017,202 688.175,24	3	430.942,539 688.126,497	89.165
3	430.942,539 688.126,497	4	430.940,907 688.115,218	11.396
4	430.940,907 688.115,218	5	430.931,695 688.102,314	15.855
5	430.931,695 688.102,314	6	430.921,678 688.081,915	22.726

Punct început	X / Y	Punct sfârșit	X / Y	Lungime segment (** (m)
6	430.921,678 688.081,915	7	430.899,608 688.067,542	26.338
7	430.899,608 688.067,542	8	430.869,552 688.038,425	41.847
8	430.869,552 688.038,425	9	431.011,472 688.050,06	142.396
9	431.011,472 688.050,06	10	431.020,964 688.057,0	11.758
10	431.020,964 688.057,0	11	431.023,749 688.060,489	4.464
11	431.023,749 688.060,489	12	431.027,72 688.084,949	24.78
12	431.027,72 688.084,949	13	431.025,258 688.096,378	11.691
13	431.025,258 688.096,378	14	431.023,024 688.102,099	6.142
14	431.023,024 688.102,099	15	431.012,634 688.130,426	30.172
15	431.012,634 688.130,426	1	431.012,554 688.147,707	17.281

** Lungimile segmentelor sunt determinate în planul de proiecție Stereo 70 și sunt rotunjite la 1 milimetru.

*** Distanța dintre puncte este formată din segmente cumulate ce sunt mai mici decât valoarea 1 milimetru.



DATE DESPRE IMOBILUL NR. 3608

Oficiul de Cadastru și Publicitate Imobiliară MARAMURES
Biroul de Cadastru și Publicitate Imobiliară Dragomiresti

A. Partea I. Descrierea imobilului

TEREN Extravilan

Nr. CF vechi:934

Adresa: Jud. Maramures

Nr. Crt	Nr cadastral Nr. topografic	Suprafața* (mp)	Observații / Referințe
A1		8.736	Sector cadastral:47 Teren neimprejmuit; parte din nr. top. 568

B. Partea II. Proprietari și acte

Inscrieri privitoare la dreptul de proprietate și alte drepturi reale		Referințe
3608 / 12/01/2026		
Act Normativ nr. Legea 7, din 13/03/1996 emis de Parlamentul României;		
B1	Intabulare, drept de PROPRIETATE, dobandit prin Lege, cota actuala 1/1 1) NEIDENTIFICAT NEIDENTIFICAT	A1
Act Administrativ nr. Adeverința nr. 3940, din 17/12/2025 emis de Primăria comunei Poienile Izei;		
B2	Se notează posesia faptică în favoarea lui 1) MUNTEAN VASILICĂ	A1

C. Partea III. SARCINI .


Inscrieri privind dezmembramintele dreptului de proprietate, drepturi reale de garanție și sarcini	Referințe
NU SUNT	

Anexa Nr. 1 La Partea I

Teren

Nr cadastral	Suprafața (mp)*	Observații / Referințe
	8.736	parte din nr. top. 568

* Suprafața este determinată în planul de proiecție Stereo 70.



Date referitoare la teren

Crt	Categorie folosință	Intravilan	Suprafața (mp)	Tarla	Parcelă	Nr. topo	Observații / Referințe
1	faneata	NU	8.736	-	-	-	fâneată împădurită

Lungime Segmente

1) Valorile lungimilor segmentelor sunt obținute din proiecție în plan.

Punct început	X / Y	Punct sfârșit	X / Y	Lungime segment (** (m)
1	431.077,107 688.055,43	2	431.021,013 688.050,842	56.282
2	431.021,013 688.050,842	3	431.007,447 688.040,924	16.804
3	431.007,447 688.040,924	4	430.994,984 688.035,069	13.77
4	430.994,984 688.035,069	5	430.986,363 688.033,996	8.688
5	430.986,363 688.033,996	6	430.977,022 688.033,996	9.341

Punct început	X / Y	Punct sfârșit	X / Y	Lungime segment (** (m)
6	430.977,022 688.033,996	7	430.968,186 688.029,609	9.865
7	430.968,186 688.029,609	8	430.961,076 688.021,268	10.96
8	430.961,076 688.021,268	9	430.939,715 687.981,356	45.269
9	430.939,715 687.981,356	10	430.927,535 687.962,645	22.326
10	430.927,535 687.962,645	11	431.075,99 687.984,575	150.066
11	431.075,99 687.984,575	1	431.077,107 688.055,43	70.865

** Lungimile segmentelor sunt determinate în planul de proiecție Stereo 70 și sunt rotunjite la 1 milimetru.

*** Distanța dintre puncte este formată din segmente cumulate ce sunt mai mici decât valoarea 1 milimetru.

Neutilizabil în Circuitul Civil



DATE DESPRE IMOBILUL NR. 3609

Oficiul de Cadastru și Publicitate Imobiliară MARAMURES
Biroul de Cadastru și Publicitate Imobiliară Dragomiresti

A. Partea I. Descrierea imobilului

TEREN Extravilan

Nr. CF vechi:934

Adresa: Jud. Maramures

Nr. Crt	Nr cadastral Nr. topografic	Suprafața* (mp)	Observații / Referințe
A1		14.714	Sector cadastral:47 Teren neimprejmuit; parte din nr. top. 568

B. Partea II. Proprietari și acte

Inscrieri privitoare la dreptul de proprietate și alte drepturi reale		Referințe
3609 / 12/01/2026		
Act Normativ nr. Legea 7, din 13/03/1996 emis de Parlamentul României;		
B1	Intabulare, drept de PROPRIETATE, dobandit prin Lege, cota actuala 1/1 1) NEIDENTIFICAT NEIDENTIFICAT	A1
Act Administrativ nr. Adeverința nr. 3941, din 17/12/2025 emis de Primăria comunei Poienile Izei;		
B2	Se notează posesia faptică în favoarea lui 1) ILIEȘ ILEANĂ	A1

C. Partea III. SARCINI .

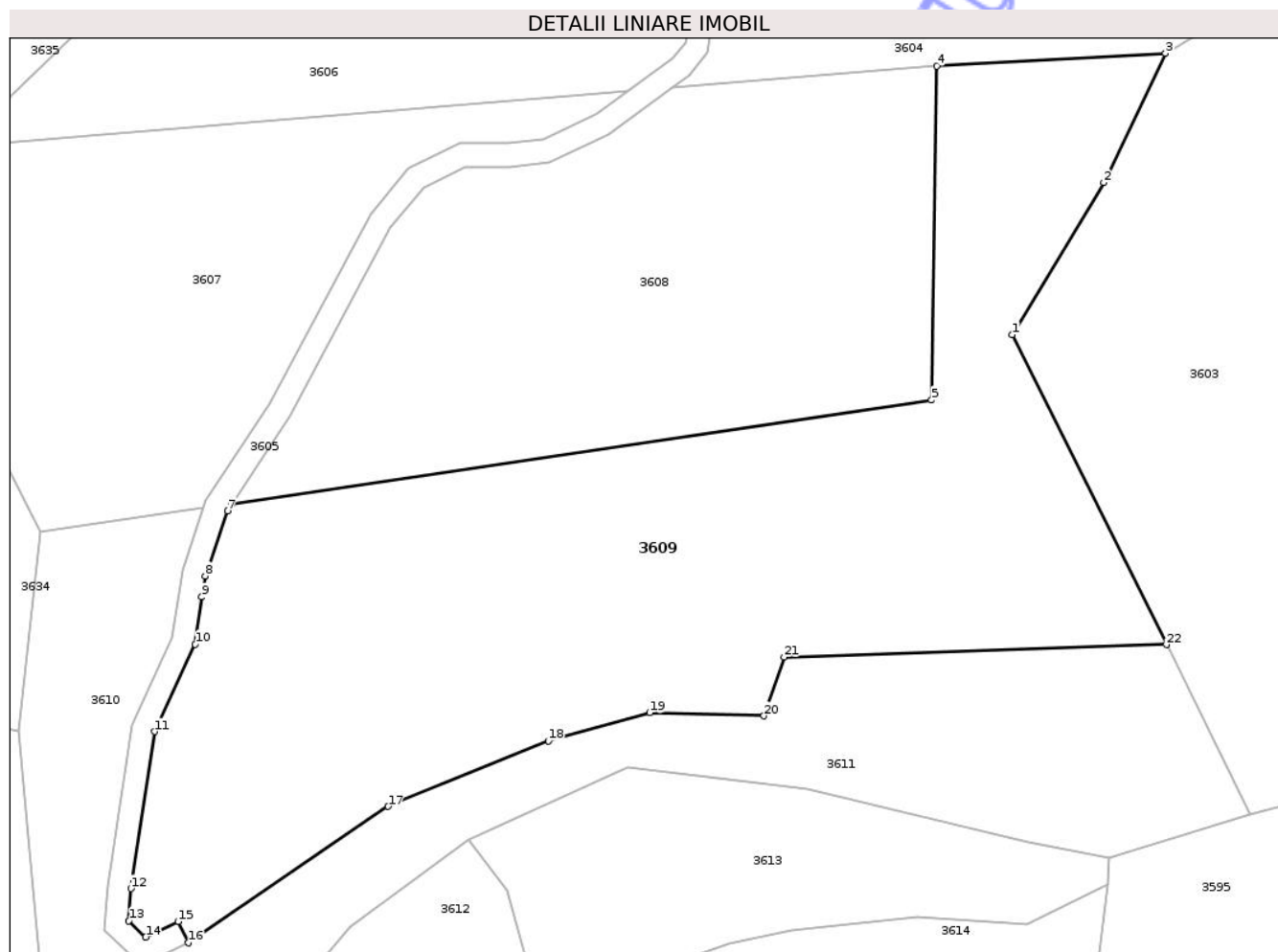
Inscrieri privind dezmembramintele dreptului de proprietate, drepturi reale de garanție și sarcini	Referințe
NU SUNT	

Anexa Nr. 1 La Partea I

Teren

Nr cadastral	Suprafața (mp)*	Observații / Referințe
	14.714	parte din nr. top. 568

* Suprafața este determinată în planul de proiecție Stereo 70.



Date referitoare la teren

Crt	Categorie folosință	Intra vilan	Suprafața (mp)	Tarla	Parcelă	Nr. topo	Observații / Referințe
1	fâneața	NU	14.714	-	-	-	fâneață împădurită

Lungime Segmente

1) Valorile lungimilor segmentelor sunt obținute din proiecție în plan.

Punct început	X / Y	Punct sfârșit	X / Y	Lungime segment (** (m)
1	431.093,133 687.998,459	2	431.112,508 688.030,719	37.631
3	431.125,631 688.058,145	4	431.077,107 688.055,43	48.6
5	431.075,99 687.984,575	6	430.927,535 687.962,645	150.066
7	430.926,53 687.961,101	8	430.921,805 687.947,247	14.638
9	430.921,099 687.942,858	10	430.919,715 687.932,793	10.16

Punct început	X / Y	Punct sfârșit	X / Y	Lungime segment (** (m)
2	431.112,508 688.030,719	3	431.125,631 688.058,145	30.404
4	431.077,107 688.055,43	5	431.075,99 687.984,575	70.865
6	430.927,535 687.962,645	7	430.926,53 687.961,101	1.842
8	430.921,805 687.947,247	9	430.921,099 687.942,858	4.445
10	430.919,715 687.932,793	11	430.911,097 687.914,3	20.402

Punct început	X / Y	Punct sfârșit	X / Y	Lungime segment (** (m)
11	430.911,097 687.914,3	12	430.906,055 687.880,989	33.69
13	430.905,643 687.874,176	14	430.909,237 687.870,732	4.978
15	430.916,089 687.874,004	16	430.918,243 687.869,492	5.0
17	430.960,643 687.898,411	18	430.994,655 687.912,344	36.755
19	431.016,13 687.918,29	20	431.040,411 687.917,601	24.291
21	431.044,679 687.930,09	22	431.125,824 687.932,72	81.188

Punct început	X / Y	Punct sfârșit	X / Y	Lungime segment (** (m)
12	430.906,055 687.880,989	13	430.905,643 687.874,176	6.825
14	430.909,237 687.870,732	15	430.916,089 687.874,004	7.593
16	430.918,243 687.869,492	17	430.960,643 687.898,411	51.323
18	430.994,655 687.912,344	19	431.016,13 687.918,29	22.283
20	431.040,411 687.917,601	21	431.044,679 687.930,09	13.198
22	431.125,824 687.932,72	1	431.093,133 687.998,459	73.418

** Lungimile segmentelor sunt determinate în planul de proiecție Stereo 70 și sunt rotunjite la 1 milimetru.

*** Distanța dintre puncte este formată din segmente cumulate ce sunt mai mici decât valoarea 1 milimetru.

Neutilizabil în Cămin Civil



DATE DESPRE IMOBILUL NR. 3610

Oficiul de Cadastru și Publicitate Imobiliară MARAMURES
Biroul de Cadastru și Publicitate Imobiliară Dragomiresti

A. Partea I. Descrierea imobilului

TEREN Extravilan

Nr. CF vechi:934

Adresa: Jud. Maramures

Nr. Crt	Nr cadastral Nr. topografic	Suprafața* (mp)	Observații / Referințe
A1		2.407	Sector cadastral:47 Teren neimprejmuit; parte din nr. top. 568

B. Partea II. Proprietari și acte

Inscrieri privitoare la dreptul de proprietate și alte drepturi reale		Referințe
3610 / 12/01/2026		
Act Normativ nr. Legea 7, din 13/03/1996 emis de Parlamentul României;		
B1	Intabulare, drept de PROPRIETATE, dobandit prin Lege, cota actuala 1/1 1) NEIDENTIFICAT NEIDENTIFICAT	A1
Act Administrativ nr. Adeverința nr. 3942, din 17/12/2025 emis de Primăria comunei Poienile Izei;		
B2	Se notează posesia faptică în favoarea lui 1) ILIEȘ ILEANĂ	A1

C. Partea III. SARCINI .

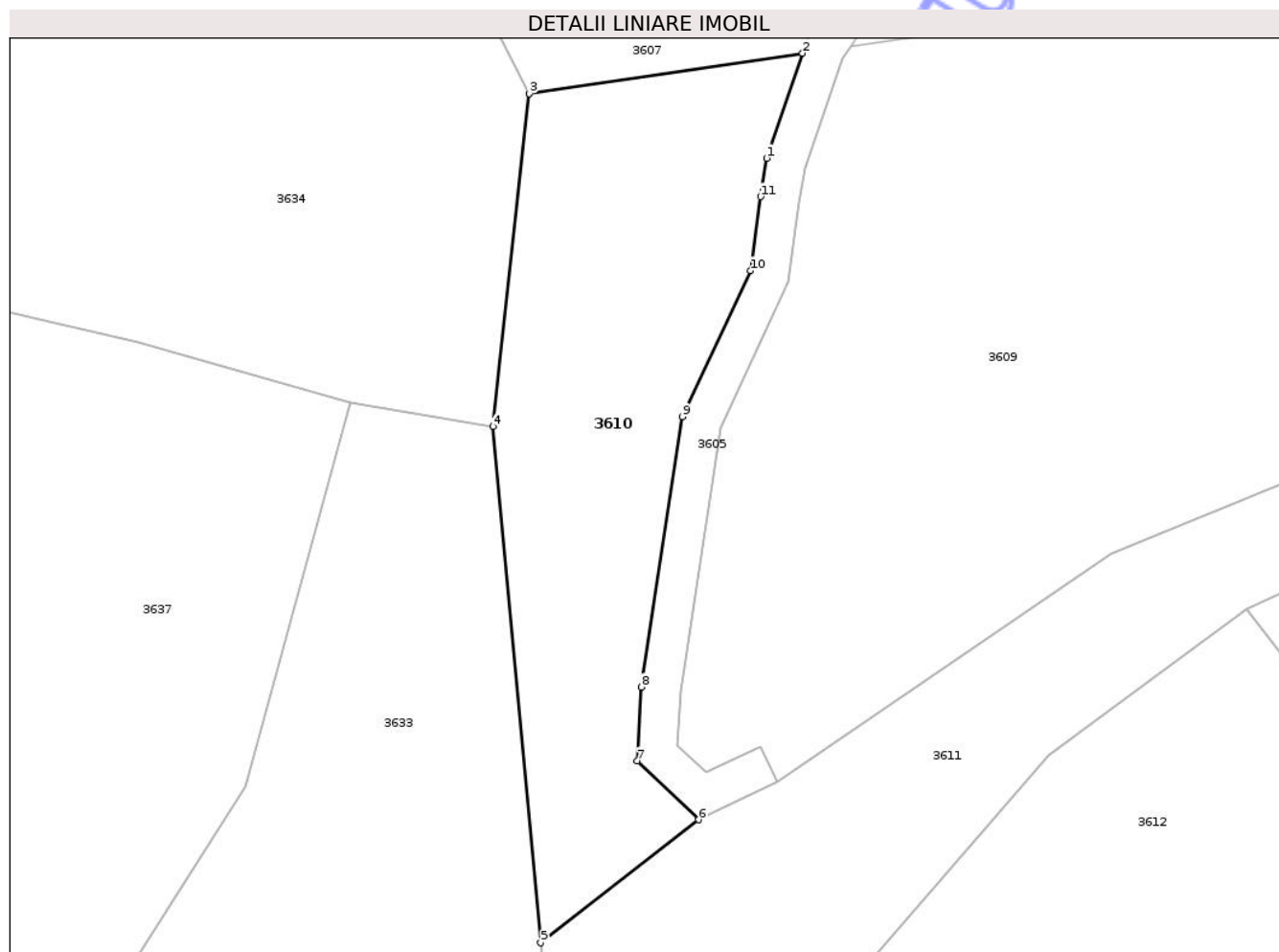
Inscrieri privind dezmembramintele dreptului de proprietate, drepturi reale de garanție și sarcini	Referințe
NU SUNT	

Anexa Nr. 1 La Partea I

Teren

Nr cadastral	Suprafața (mp)*	Observații / Referințe
	2.407	parte din nr. top. 568

* Suprafața este determinată în planul de proiecție Stereo 70.



Date referitoare la teren

Crt	Categorie folosință	Intra vilan	Suprafața (mp)	Tarla	Parcelă	Nr. topo	Observații / Referințe
1	faneata	NU	2.407	-	-	-	fâneată împădurită

Lungime Segmente

1) Valorile lungimilor segmentelor sunt obținute din proiecție în plan.

Punct început	X / Y	Punct sfârșit	X / Y	Lungime segment (** (m)
1	430.916,935 687.948,459	2	430.921,469 687.961,749	14.042
2	430.921,469 687.961,749	3	430.886,876 687.956,639	34.969
3	430.886,876 687.956,639	4	430.882,235 687.914,508	42.386
4	430.882,235 687.914,508	5	430.888,297 687.849,162	65.627
5	430.888,297 687.849,162	6	430.908,273 687.864,732	25.327

Punct început	X / Y	Punct sfârşit	X / Y	Lungime segment (** (m)
6	430.908,273 687.864,732	7	430.900,513 687.872,166	10.746
7	430.900,513 687.872,166	8	430.901,077 687.881,515	9.366
8	430.901,077 687.881,515	9	430.906,261 687.915,76	34.635
9	430.906,261 687.915,76	10	430.914,865 687.934,221	20.368
10	430.914,865 687.934,221	11	430.916,153 687.943,596	9.463
11	430.916,153 687.943,596	1	430.916,935 687.948,459	4.925

** Lungimile segmentelor sunt determinate în planul de proiecţie Stereo 70 şi sunt rotunjite la 1 milimetru.

*** Distanţa dintre puncte este formată din segmente cumulate ce sunt mai mici decât valoarea 1 milimetru.

Neutilizabil în Circuitul Civil



DATE DESPRE IMOBILUL NR. 3611

Oficiul de Cadastru și Publicitate Imobiliară MARAMURES
Biroul de Cadastru și Publicitate Imobiliară Dragomiresti

A. Partea I. Descrierea imobilului

TEREN Extravilan

Adresa: Jud. Maramures

Nr. Crt	Nr cadastral Nr. topografic	Suprafața* (mp)	Observații / Referințe
A1		6.895	Sector cadastral:47 Teren neimprejmuit; parte din nr. top. 568

B. Partea II. Proprietari și acte

Inscrieri privitoare la dreptul de proprietate și alte drepturi reale		Referințe
3611 / 12/01/2026		
Act Normativ nr. Legea 7, din 13/03/1996 emis de Parlamentul României;		
B1	Intabulare, drept de PROPRIETATE, dobandit prin Lege, cota actuala 1/1 1) NEIDENTIFICAT NEIDENTIFICAT	A1
Act Administrativ nr. Adeverința nr. 3943, din 17/12/2025 emis de Primăria comunei Poienile Izei;		
B2	Se notează posesia faptică în favoarea lui 1) MUNTEAN VASILICĂ	A1

C. Partea III. SARCINI .

Inscrieri privind dezmembramintele dreptului de proprietate, drepturi reale de garanție și sarcini	Referințe
NU SUNT	

Anexa Nr. 1 La Partea I

Teren

Nr cadastral	Suprafața (mp)*	Observații / Referințe
	6.895	parte din nr. top. 568

* Suprafața este determinată în planul de proiecție Stereo 70.

DETALII LINIARE IMOBIL



Date referitoare la teren

Crt	Categorie folosință	Intra vilan	Suprafața (mp)	Tarla	Parcelă	Nr. topo	Observații / Referințe
1	fâneata	NU	6.895	-	-	-	fâneată împădurită

Lungime Segmente

1) Valorile lungimilor segmentelor sunt obținute din proiecție în plan.

Punct început	X / Y	Punct sfârșit	X / Y	Lungime segment (** (m)
1	431.143,687 687.896,799	2	431.125,824 687.932,72	40.118
2	431.125,824 687.932,72	3	431.044,679 687.930,09	81.188
3	431.044,679 687.930,09	4	431.040,411 687.917,601	13.198
4	431.040,411 687.917,601	5	431.016,13 687.918,29	24.291
5	431.016,13 687.918,29	6	430.994,655 687.912,344	22.283

Punct început	X / Y	Punct sfârșit	X / Y	Lungime segment (** (m)
6	430.994,655 687.912,344	7	430.960,643 687.898,411	36.755
7	430.960,643 687.898,411	8	430.918,243 687.869,492	51.323
8	430.918,243 687.869,492	9	430.908,273 687.864,732	11.048
9	430.908,273 687.864,732	10	430.888,297 687.849,162	25.327
10	430.888,297 687.849,162	11	430.893,097 687.804,279	45.139
11	430.893,097 687.804,279	12	430.911,8 687.825,969	28.64
12	430.911,8 687.825,969	13	430.927,177 687.843,509	23.326
13	430.927,177 687.843,509	14	430.952,656 687.872,829	38.844
14	430.952,656 687.872,829	15	430.977,734 687.891,47	31.247
15	430.977,734 687.891,47	16	431.011,554 687.906,78	37.125
16	431.011,554 687.906,78	17	431.049,696 687.902,175	38.419
17	431.049,696 687.902,175	18	431.096,438 687.890,737	48.121
18	431.096,438 687.890,737	19	431.113,775 687.887,597	17.619
19	431.113,775 687.887,597	1	431.143,687 687.896,799	31.295

** Lungimile segmentelor sunt determinate în planul de proiecție Stereo 70 și sunt rotunjite la 1 milimetru.

*** Distanța dintre puncte este formată din segmente cumulate ce sunt mai mici decât valoarea 1 milimetru.



DATE DESPRE IMOBILUL NR. 3612

Oficiul de Cadastru și Publicitate Imobiliară MARAMURES
Biroul de Cadastru și Publicitate Imobiliară Dragomiresti

A. Partea I. Descrierea imobilului

TEREN Extravilan

Nr. CF vechi:629, 1872

Adresa: Jud. Maramures

Nr. Crt	Nr cadastral Nr. topografic	Suprafața* (mp)	Observații / Referințe
A1		4.793	Sector cadastral:47 Teren neimprejmuit; parte din nr. top. 563, 567

B. Partea II. Proprietari și acte

Inscrieri privitoare la dreptul de proprietate și alte drepturi reale		Referințe
3612 / 12/01/2026		
Act Normativ nr. Legea 7, din 13/03/1996 emis de Parlamentul României;		
B1	Intabulare, drept de PROPRIETATE, dobandit prin Lege, cota actuala 1/1 1) NEIDENTIFICAT NEIDENTIFICAT	A1
Act Administrativ nr. Adeverința nr. 3944, din 17/12/2025 emis de Primăria comunei Poienile Izei;		
B2	Se notează posesia faptică în favoarea lui 1) SIDĂU IOAN	A1

C. Partea III. SARCINI .

Inscrieri privind dezmembramintele dreptului de proprietate, drepturi reale de garanție și sarcini	Referințe
NU SUNT	

Anexa Nr. 1 La Partea I

Teren

Nr cadastral	Suprafața (mp)*	Observații / Referințe
	4.793	parte din nr. top. 563, 567

* Suprafața este determinată în planul de proiecție Stereo 70.

DETALII LINIARE IMOBIL



Date referitoare la teren

Crt	Categorie folosință	Intravilan	Suprafața (mp)	Tarla	Parcelă	Nr. topo	Observații / Referințe
1	fâneata	NU	4.793	-	-	-	fâneată împădurită

Lungime Segmente

1) Valorile lungimilor segmentelor sunt obținute din proiecție în plan.

Punct început	X / Y	Punct sfârșit	X / Y	Lungime segment (** (m)
1	430.966,23 687.834,149	2	430.993,686 687.852,382	32.959
2	430.993,686 687.852,382	3	430.986,0 687.880,523	29.171
3	430.986,0 687.880,523	4	430.977,734 687.891,47	13.717
4	430.977,734 687.891,47	5	430.952,656 687.872,829	31.247
5	430.952,656 687.872,829	6	430.927,177 687.843,509	38.844

Punct început	X / Y	Punct sfârșit	X / Y	Lungime segment (** (m)
6	430.927,177 687.843,509	7	430.911,8 687.825,969	23.326
7	430.911,8 687.825,969	8	430.893,097 687.804,279	28.64
8	430.893,097 687.804,279	9	430.911,116 687.764,407	43.754
9	430.911,116 687.764,407	10	430.927,005 687.783,069	24.509
10	430.927,005 687.783,069	11	430.937,567 687.796,356	16.974
11	430.937,567 687.796,356	12	430.943,377 687.802,685	8.591
12	430.943,377 687.802,685	13	430.953,974 687.816,352	17.294
13	430.953,974 687.816,352	1	430.966,23 687.834,149	21.609

** Lungimile segmentelor sunt determinate în planul de proiecție Stereo 70 și sunt rotunjite la 1 milimetru.

*** Distanța dintre puncte este formată din segmente cumulate ce sunt mai mici decât valoarea 1 milimetru.



DATE DESPRE IMOBILUL NR. 3613

Oficiul de Cadastru și Publicitate Imobiliară MARAMURES
Biroul de Cadastru și Publicitate Imobiliară Dragomiresti

A. Partea I. Descrierea imobilului

TEREN Extravilan

Nr. CF vechi:629, 1618

Adresa: Jud. Maramures

Nr. Crt	Nr cadastral Nr. topografic	Suprafața* (mp)	Observații / Referințe
A1		3.749	Sector cadastral:47 Teren neimprejmuit; parte din nr. top. 563, 567

B. Partea II. Proprietari și acte

Inscrieri privitoare la dreptul de proprietate și alte drepturi reale		Referințe
3613 / 12/01/2026		
Act Normativ nr. Legea 7, din 13/03/1996 emis de Parlamentul României;		
B1	Intabulare, drept de PROPRIETATE, dobandit prin Lege, cota actuala 1/1 1) NEIDENTIFICAT NEIDENTIFICAT	A1
Act Administrativ nr. Adeverința nr. 3945, din 17/12/2025 emis de Primăria comunei Poienile Izei;		
B2	Se notează posesia faptică în favoarea lui 1) MUNTEAN IOAN-DĂNUȚ	A1

C. Partea III. SARCINI .

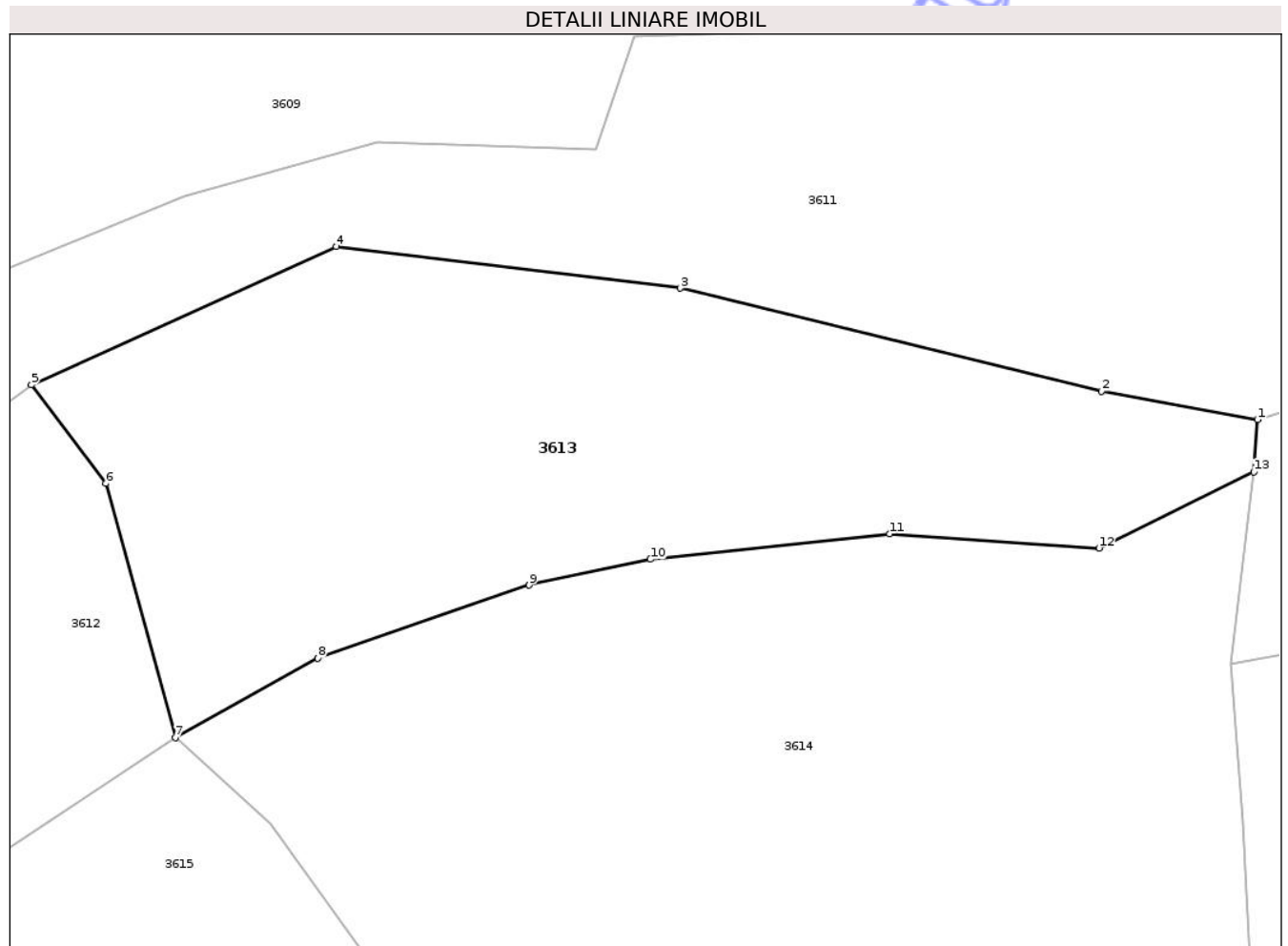
Inscrieri privind dezmembramintele dreptului de proprietate, drepturi reale de garanție și sarcini	Referințe
NU SUNT	

Anexa Nr. 1 La Partea I

Teren

Nr cadastral	Suprafața (mp)*	Observații / Referințe
	3.749	parte din nr. top. 563, 567

* Suprafața este determinată în planul de proiecție Stereo 70.



Date referitoare la teren

Crt	Categorie folosință	Intra vilan	Suprafața (mp)	Tarla	Parcelă	Nr. topo	Observații / Referințe
1	faneata	NU	3.749	-	-	-	fâneată împădurită

Lungime Segmente

1) Valorile lungimilor segmentelor sunt obținute din proiecție în plan.

Punct început	X / Y	Punct sfârșit	X / Y	Lungime segment (** (m)
1	431.113,775 687.887,597	2	431.096,438 687.890,737	17.619
2	431.096,438 687.890,737	3	431.049,696 687.902,175	48.121
3	431.049,696 687.902,175	4	431.011,554 687.906,78	38.419
4	431.011,554 687.906,78	5	430.977,734 687.891,47	37.125
5	430.977,734 687.891,47	6	430.986,0 687.880,523	13.717

Punct început	X / Y	Punct sfârşit	X / Y	Lungime segment (** (m)
6	430.986,0 687.880,523	7	430.993,686 687.852,382	29.171
7	430.993,686 687.852,382	8	431.009,501 687.861,169	18.092
8	431.009,501 687.861,169	9	431.032,968 687.869,268	24.825
9	431.032,968 687.869,268	10	431.046,414 687.872,13	13.748
10	431.046,414 687.872,13	11	431.072,958 687.874,95	26.693
11	431.072,958 687.874,95	12	431.096,188 687.873,374	23.283
12	431.096,188 687.873,374	13	431.113,345 687.881,821	19.124
13	431.113,345 687.881,821	1	431.113,775 687.887,597	5.792

** Lungimile segmentelor sunt determinate în planul de proiecție Stereo 70 și sunt rotunjite la 1 milimetru.

*** Distanța dintre puncte este formată din segmente cumulate ce sunt mai mici decât valoarea 1 milimetru.

**DATE DESPRE IMOBILUL NR. 3614**

Oficiul de Cadastru și Publicitate Imobiliară MARAMURES
Biroul de Cadastru și Publicitate Imobiliară Dragomiresti

A. Partea I. Descrierea imobilului

TEREN Extravilan

Nr. CF vechi:264, 2067

Adresa: Jud. Maramures

Nr. Crt	Nr cadastral Nr. topografic	Suprafața* (mp)	Observații / Referințe
A1		12.245	Sector cadastral:47 Teren neimprejmuit; parte din nr. top. 561, 562

B. Partea II. Proprietari și acte

Inscrieri privitoare la dreptul de proprietate și alte drepturi reale		Referințe
3614 / 12/01/2026		
Act Normativ nr. Legea 7, din 13/03/1996 emis de Parlamentul României;		
B1	Intabulare, drept de PROPRIETATE, dobandit prin Lege, cota actuala 1/1 1) NEIDENTIFICAT NEIDENTIFICAT	A1
Act Administrativ nr. Adeverința nr. 3946, din 17/12/2025 emis de Primăria comunei Poienile Izei;		
B2	Se notează posesia faptică în favoarea lui 1) SAS GRIGORE	A1

C. Partea III. SARCINI .

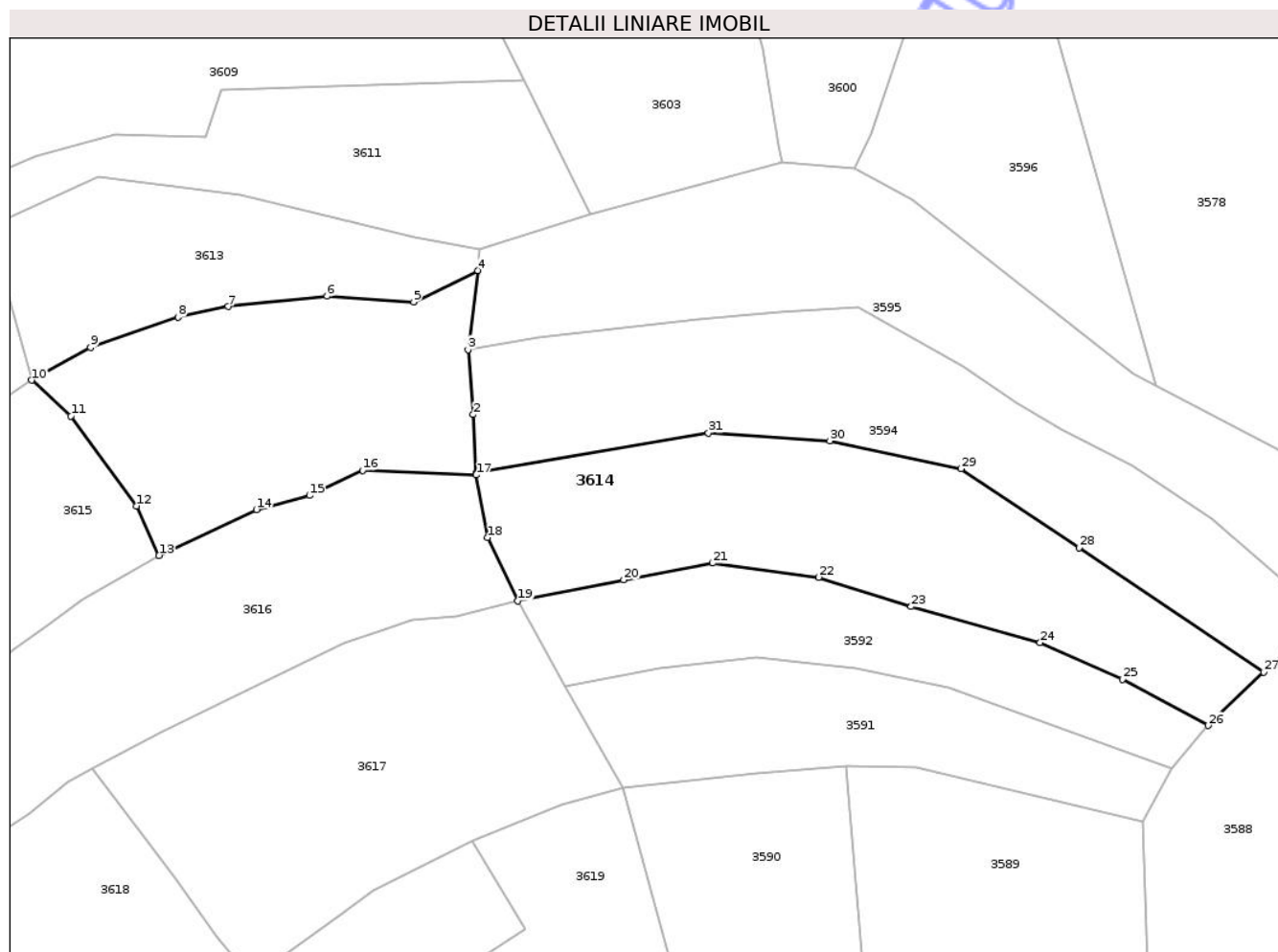
Inscrieri privind dezmembramintele dreptului de proprietate, drepturi reale de garanție și sarcini	Referințe
NU SUNT	

Anexa Nr. 1 La Partea I

Teren

Nr cadastral	Suprafața (mp)*	Observații / Referințe
	12.245	parte din nr. top. 561, 562

* Suprafața este determinată în planul de proiecție Stereo 70.



Date referitoare la teren

Crt	Categorie folosință	Intra vilan	Suprafața (mp)	Tarla	Parcelă	Nr. topo	Observații / Referințe
1	faneata	NU	12.245	-	-	-	

Lungime Segmente

1) Valorile lungimilor segmentelor sunt obținute din proiecție în plan.

Punct început	X / Y	Punct sfârșit	X / Y	Lungime segment (** (m)
1	431.112,887 687.827,534	2	431.112,194 687.843,143	15.624
3	431.110,766 687.860,588	4	431.113,345 687.881,821	21.389
5	431.096,188 687.873,374	6	431.072,958 687.874,95	23.283
7	431.046,414 687.872,13	8	431.032,968 687.869,268	13.748
9	431.009,501 687.861,169	10	430.993,686 687.852,382	18.092

Punct început	X / Y	Punct sfârșit	X / Y	Lungime segment (** (m)
2	431.112,194 687.843,143	3	431.110,766 687.860,588	17.503
4	431.113,345 687.881,821	5	431.096,188 687.873,374	19.124
6	431.072,958 687.874,95	7	431.046,414 687.872,13	26.693
8	431.032,968 687.869,268	9	431.009,501 687.861,169	24.825
10	430.993,686 687.852,382	11	431.004,219 687.842,796	14.242

Punct început	X / Y	Punct sfârșit	X / Y	Lungime segment (** (m)
11	431.004,219 687.842,796	12	431.021,769 687.818,666	29.837
13	431.027,859 687.805,389	14	431.054,0 687.817,7	28.895
15	431.068,273 687.821,453	16	431.082,47 687.828,241	15.736
17	431.112,984 687.826,993	18	431.115,993 687.810,217	17.044
19	431.124,166 687.793,185	20	431.152,547 687.798,89	28.949
21	431.176,437 687.803,338	22	431.204,884 687.799,551	28.698
23	431.229,651 687.791,711	24	431.264,257 687.782,054	35.928
25	431.286,314 687.772,211	26	431.309,273 687.759,788	26.105
27	431.324,241 687.774,167	28	431.274,698 687.807,51	59.718
29	431.243,045 687.828,642	30	431.207,836 687.836,126	35.996
31	431.175,269 687.838,198	1	431.112,887 687.827,534	63.287

Punct început	X / Y	Punct sfârșit	X / Y	Lungime segment (** (m)
12	431.021,769 687.818,666	13	431.027,859 687.805,389	14.607
14	431.054,0 687.817,7	15	431.068,273 687.821,453	14.758
16	431.082,47 687.828,241	17	431.112,984 687.826,993	30.54
18	431.115,993 687.810,217	19	431.124,166 687.793,185	18.892
20	431.152,547 687.798,89	21	431.176,437 687.803,338	24.301
22	431.204,884 687.799,551	23	431.229,651 687.791,711	25.978
24	431.264,257 687.782,054	25	431.286,314 687.772,211	24.154
26	431.309,273 687.759,788	27	431.324,241 687.774,167	20.756
28	431.274,698 687.807,51	29	431.243,045 687.828,642	38.059
30	431.207,836 687.836,126	31	431.175,269 687.838,198	32.632

** Lungimile segmentelor sunt determinate în planul de proiecție Stereo 70 și sunt rotunjite la 1 milimetru.

*** Distanța dintre puncte este formată din segmente cumulate ce sunt mai mici decât valoarea 1 milimetru.



DATE DESPRE IMOBILUL NR. 3615

Oficiul de Cadastru și Publicitate Imobiliară MARAMURES
Biroul de Cadastru și Publicitate Imobiliară Dragomiresti

A. Partea I. Descrierea imobilului

TEREN Extravilan

Nr. CF vechi:264, 2067

Adresa: Jud. Maramures

Nr. Crt	Nr cadastral Nr. topografic	Suprafața* (mp)	Observații / Referințe
A1		6.203	Sector cadastral:47 Teren neimprejmuit; parte din nr. top. 561, 562

B. Partea II. Proprietari și acte

Inscrieri privitoare la dreptul de proprietate și alte drepturi reale		Referințe
3615 / 12/01/2026		
Act Normativ nr. Legea 7, din 13/03/1996 emis de Parlamentul României;		
B1	Intabulare, drept de PROPRIETATE, dobandit prin Lege, cota actuala 1/1 1) NEIDENTIFICAT NEIDENTIFICAT	A1
Act Administrativ nr. Adeverința nr. 3947, din 17/12/2025 emis de Primăria comunei Poienile Izei;		
B2	Se notează posesia faptică în favoarea lui 1) TYIORAN IOAN	A1

C. Partea III. SARCINI .

Inscrieri privind dezmembramintele dreptului de proprietate, drepturi reale de garanție și sarcini	Referințe
NU SUNT	

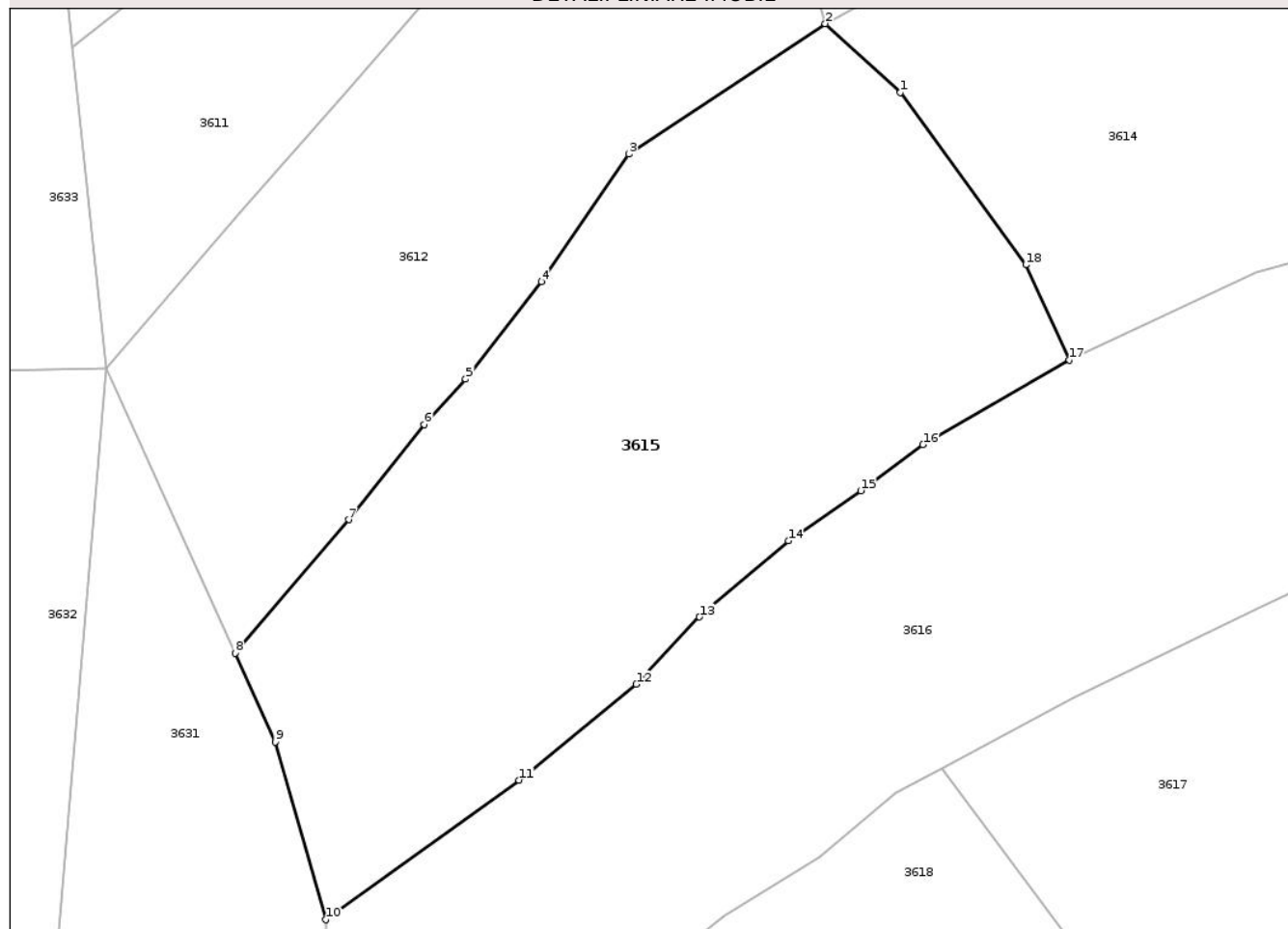
Anexa Nr. 1 La Partea I

Teren

Nr cadastral	Suprafața (mp)*	Observații / Referințe
	6.203	parte din nr. top. 561, 562

* Suprafața este determinată în planul de proiecție Stereo 70.

DETALII LINIARE IMOBIL



Date referitoare la teren

Crt	Categorie folosință	Intra vilan	Suprafața (mp)	Tarla	Parcelă	Nr. topo	Observații / Referințe
1	fâneata	NU	6.203	-	-	-	fâneată împădurită

Lungime Segmente

1) Valorile lungimilor segmentelor sunt obținute din proiecție în plan.

Punct început	X / Y	Punct sfârșit	X / Y	Lungime segment (** (m)
1	431.004,219 687.842,796	2	430.993,686 687.852,382	14.242
2	430.993,686 687.852,382	3	430.966,23 687.834,149	32.959
3	430.966,23 687.834,149	4	430.953,974 687.816,352	21.609
4	430.953,974 687.816,352	5	430.943,377 687.802,685	17.294
5	430.943,377 687.802,685	6	430.937,567 687.796,356	8.591

Punct început	X / Y	Punct sfârșit	X / Y	Lungime segment (** (m)
6	430.937,567 687.796,356	7	430.927,005 687.783,069	16.974
7	430.927,005 687.783,069	8	430.911,116 687.764,407	24.509
8	430.911,116 687.764,407	9	430.916,752 687.751,975	13.65
9	430.916,752 687.751,975	10	430.923,826 687.727,143	25.82
10	430.923,826 687.727,143	11	430.950,86 687.746,66	33.343
11	430.950,86 687.746,66	12	430.967,273 687.760,05	21.182
12	430.967,273 687.760,05	13	430.976,098 687.769,465	12.904
13	430.976,098 687.769,465	14	430.988,527 687.780,113	16.366
14	430.988,527 687.780,113	15	430.998,664 687.787,122	12.324
15	430.998,664 687.787,122	16	431.007,347 687.793,554	10.806
16	431.007,347 687.793,554	17	431.027,859 687.805,389	23.682
17	431.027,859 687.805,389	18	431.021,769 687.818,666	14.607
18	431.021,769 687.818,666	1	431.004,219 687.842,796	29.837

** Lungimile segmentelor sunt determinate în planul de proiecție Stereo 70 și sunt rotunjite la 1 milimetru.

*** Distanța dintre puncte este formată din segmente cumulate ce sunt mai mici decât valoarea 1 milimetru.



DATE DESPRE IMOBILUL NR. 3616

Oficiul de Cadastru și Publicitate Imobiliară MARAMURES
Biroul de Cadastru și Publicitate Imobiliară Dragomirești

A. Partea I. Descrierea imobilului

TEREN Extravilan

Nr. CF vechi:39, 600

Adresa: Jud. Maramures

Nr. Crt	Nr cadastral Nr. topografic	Suprafața* (mp)	Observații / Referințe
A1		8.820	Sector cadastral:47 Teren neimprejmuit; parte din nr. top. 560, 559

B. Partea II. Proprietari și acte

Inscrieri privitoare la dreptul de proprietate și alte drepturi reale		Referințe
3616 / 12/01/2026		
Act Normativ nr. Legea 7, din 13/03/1996 emis de Parlamentul României;		
B1	Intabulare, drept de PROPRIETATE, dobandit prin Lege, cota actuala 1/1 1) NEIDENTIFICAT NEIDENTIFICAT	A1
Act Administrativ nr. Adeverința nr. 3948, din 17/12/2025 emis de Primăria comunei Poienile Izei;		
B2	Se notează posesia faptică în favoarea lui 1) TRIFAN ANISIE	A1

C. Partea III. SARCINI .

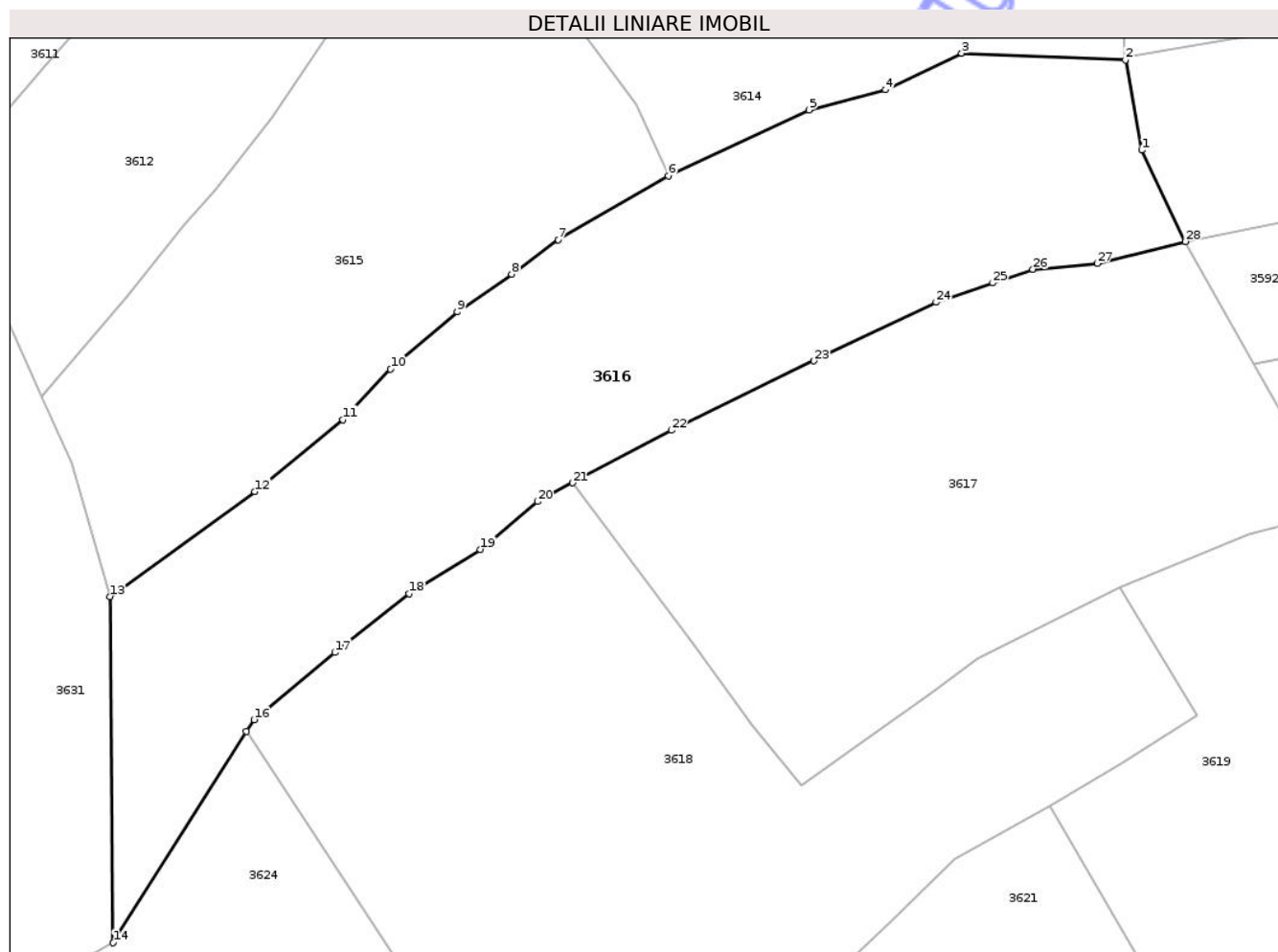
Inscrieri privind dezmembramintele dreptului de proprietate, drepturi reale de garanție și sarcini	Referințe
NU SUNT	

Anexa Nr. 1 La Partea I

Teren

Nr cadastral	Suprafața (mp)*	Observații / Referințe
	8.820	parte din nr. top. 560, 559

* Suprafața este determinată în planul de proiecție Stereo 70.



Date referitoare la teren

Crt	Categorie folosință	Intra vilan	Suprafața (mp)	Tarla	Parcelă	Nr. topo	Observații / Referințe
1	fâneața	NU	8.820	-	-	-	fâneață împădurită

Lungime Segmente

1) Valorile lungimilor segmentelor sunt obținute din proiecție în plan.

Punct început	X / Y	Punct sfârșit	X / Y	Lungime segment (** (m)
1	431.115,993 687.810,217	2	431.112,984 687.826,993	17.044
3	431.082,47 687.828,241	4	431.068,273 687.821,453	15.736
5	431.054,0 687.817,7	6	431.027,859 687.805,389	28.895
7	431.007,347 687.793,554	8	430.998,664 687.787,122	10.806
9	430.988,527 687.780,113	10	430.976,098 687.769,465	16.366

Punct început	X / Y	Punct sfârșit	X / Y	Lungime segment (** (m)
2	431.112,984 687.826,993	3	431.082,47 687.828,241	30.54
4	431.068,273 687.821,453	5	431.054,0 687.817,7	14.758
6	431.027,859 687.805,389	7	431.007,347 687.793,554	23.682
8	430.998,664 687.787,122	9	430.988,527 687.780,113	12.324
10	430.976,098 687.769,465	11	430.967,273 687.760,05	12.904

Punct început	X / Y	Punct sfârșit	X / Y	Lungime segment (** (m)
11	430.967,273 687.760,05	12	430.950,86 687.746,66	21.182
13	430.923,826 687.727,143	14	430.924,444 687.662,702	64.444
15	430.949,28 687.702,019	16	430.950,662 687.704,208	2.589
17	430.965,752 687.716,719	18	430.979,553 687.727,66	17.612
19	430.992,863 687.735,891	20	431.003,531 687.744,824	13.914
21	431.010,049 687.748,289	22	431.028,425 687.758,058	20.811
23	431.054,971 687.770,983	24	431.077,708 687.781,878	25.213
25	431.088,266 687.785,495	26	431.095,725 687.788,05	7.884
27	431.107,767 687.789,125	28	431.124,166 687.793,185	16.894

Punct început	X / Y	Punct sfârșit	X / Y	Lungime segment (** (m)
12	430.950,86 687.746,66	13	430.923,826 687.727,143	33.343
14	430.924,444 687.662,702	15	430.949,28 687.702,019	46.504
16	430.950,662 687.704,208	17	430.965,752 687.716,719	19.602
18	430.979,553 687.727,66	19	430.992,863 687.735,891	15.649
20	431.003,531 687.744,824	21	431.010,049 687.748,289	7.382
22	431.028,425 687.758,058	23	431.054,971 687.770,983	29.526
24	431.077,708 687.781,878	25	431.088,266 687.785,495	11.16
26	431.095,725 687.788,05	27	431.107,767 687.789,125	12.09
28	431.124,166 687.793,185	1	431.115,993 687.810,217	18.892

** Lungimile segmentelor sunt determinate în planul de proiecție Stereo 70 și sunt rotunjite la 1 milimetru.

*** Distanța dintre puncte este formată din segmente cumulate ce sunt mai mici decât valoarea 1 milimetru.

Neutilizabil în
Civil

**DATE DESPRE IMOBILUL NR. 3626**

Oficiul de Cadastru și Publicitate Imobiliară MARAMURES
Biroul de Cadastru și Publicitate Imobiliară Dragomiresti

A. Partea I. Descrierea imobilului

TEREN Extravilan

Nr. CF vechi:1863, 31

Adresa: Jud. Maramures

Nr. Crt	Nr cadastral Nr. topografic	Suprafața* (mp)	Observații / Referințe
A1		3.421	Sector cadastral:47 Teren neimprejmuit; parte din nr. top. 555/a, 558. Imobil traversat de limita unităților administrativ-teritoriale Poienile Izei și Botiza

B. Partea II. Proprietari și acte

Inscrieri privitoare la dreptul de proprietate și alte drepturi reale		Referințe
3626 / 12/01/2026		
Act Normativ nr. Legea 7, din 13/03/1996 emis de Parlamentul României;		
B1	Intabulare, drept de PROPRIETATE, dobândit prin Lege, cota actuala 1/1 1) NEIDENTIFICAT NEIDENTIFICAT	A1
Act Administrativ nr. Adeverința nr. 3958, din 17/12/2025 emis de Primăria comunei Poienile Izei;		
B2	Se notează posesia faptică în favoarea lui 1) DUNCA VICTOR	A1

C. Partea III. SARCINI .

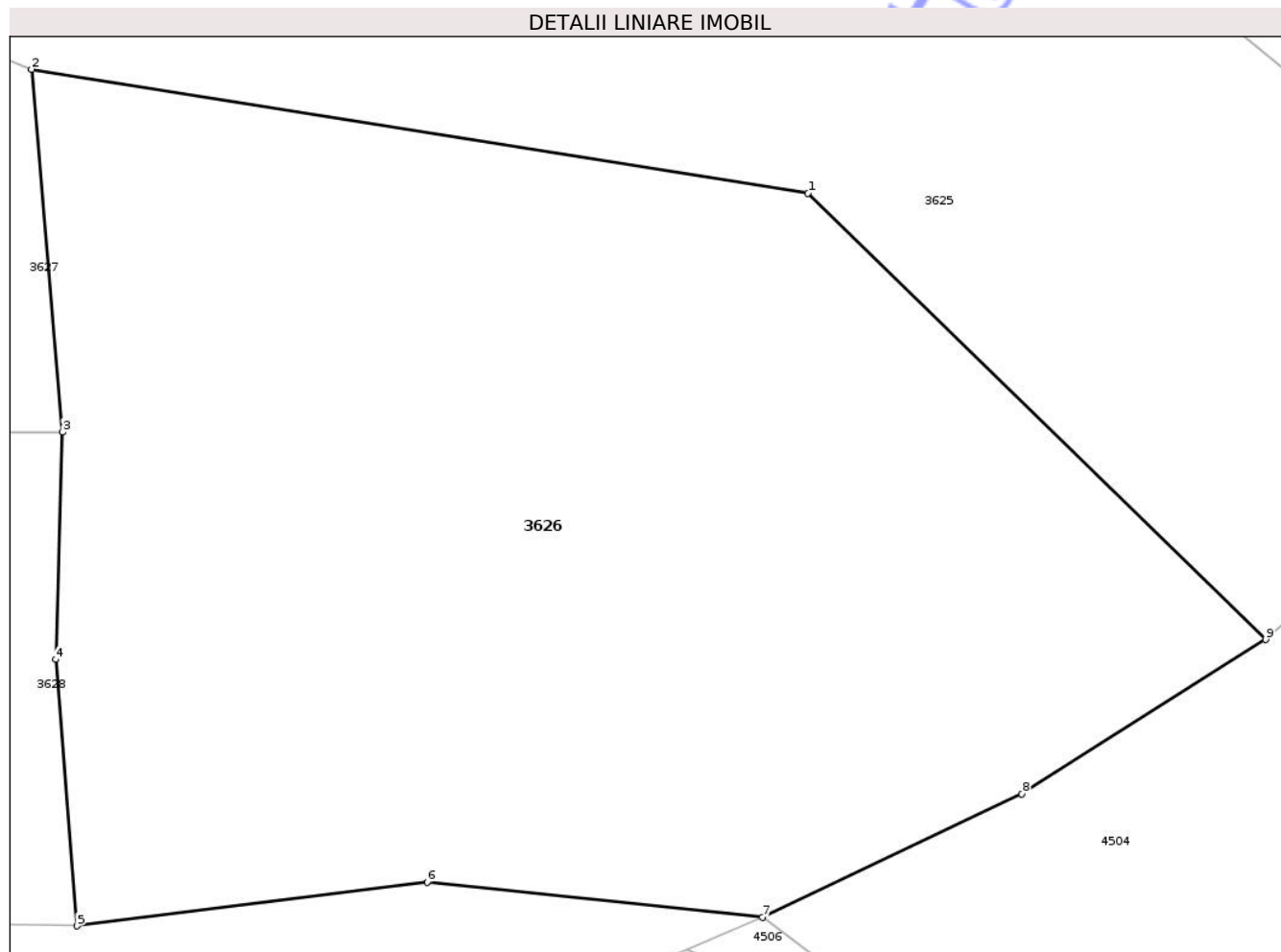
Inscrieri privind dezmembramintele dreptului de proprietate, drepturi reale de garanție și sarcini	Referințe
NU SUNT	

Anexa Nr. 1 La Partea I

Teren

Nr cadastral	Suprafața (mp)*	Observații / Referințe
	3.421	parte din nr. top. 555/a, 558. Imobil traversat de limita unităților administrativ-teritoriale Poienile Izei și Botiza

* Suprafața este determinată în planul de proiecție Stereo 70.



Date referitoare la teren

Crt	Categorie folosință	Intra vilan	Suprafața (mp)	Tarla	Parcelă	Nr. topo	Observații / Referințe
1	faneata	NU	3.421	-	-	-	

Lungime Segmente

1) Valorile lungimilor segmentelor sunt obținute din proiecție în plan.

Punct început	X / Y	Punct sfârșit	X / Y	Lungime segment (** (m)
1	431.043,298 687.535,67	2	430.990,637 687.544,083	53.329
2	430.990,637 687.544,083	3	430.992,708 687.519,461	24.709
3	430.992,708 687.519,461	4	430.992,272 687.504,041	15.426
4	430.992,272 687.504,041	5	430.993,718 687.485,965	18.134
5	430.993,718 687.485,965	6	431.017,464 687.488,936	23.932

Punct început	X / Y	Punct sfârșit	X / Y	Lungime segment (** (m)
6	431.017,464 687.488,936	7	431.040,222 687.486,55	22.882
7	431.040,222 687.486,55	8	431.057,814 687.494,922	19.483
8	431.057,814 687.494,922	9	431.074,354 687.505,395	19.577
9	431.074,354 687.505,395	1	431.043,298 687.535,67	43.371

** Lungimile segmentelor sunt determinate în planul de proiecție Stereo 70 și sunt rotunjite la 1 milimetru.

*** Distanța dintre puncte este formată din segmente cumulate ce sunt mai mici decât valoarea 1 milimetru.

Neutilizabil în Circuitul Civil

**DATE DESPRE IMOBILUL NR. 3625**

Oficiul de Cadastru și Publicitate Imobiliară MARAMURES
Biroul de Cadastru și Publicitate Imobiliară Dragomiresti

A. Partea I. Descrierea imobilului

TEREN Extravilan

Nr. CF vechi:31, 1057

Adresa: Jud. Maramures

Nr. Crt	Nr cadastral Nr. topografic	Suprafața* (mp)	Observații / Referințe
A1		6.633	Sector cadastral:47 Teren neimprejmuit; parte din nr. top. 558, 554. Imobil traversat de limita unităților administrative-teritoriale Poienile Izei și Botiza

B. Partea II. Proprietari și acte

Inscrieri privitoare la dreptul de proprietate și alte drepturi reale		Referințe
3625 / 12/01/2026		
Act Normativ nr. Legea 7, din 13/03/1996 emis de Parlamentul României;		
B1	Intabulare, drept de PROPRIETATE, dobândit prin Lege, cota actuala 1/1 1) NEIDENTIFICAT NEIDENTIFICAT	A1
Act Administrativ nr. Adeverința nr. 3957, din 17/12/2025 emis de Primăria comunei Poienile Izei;		
B2	Se notează posesia faptică în favoarea lui 1) MUNTEAN GAVRILA	A1

C. Partea III. SARCINI .

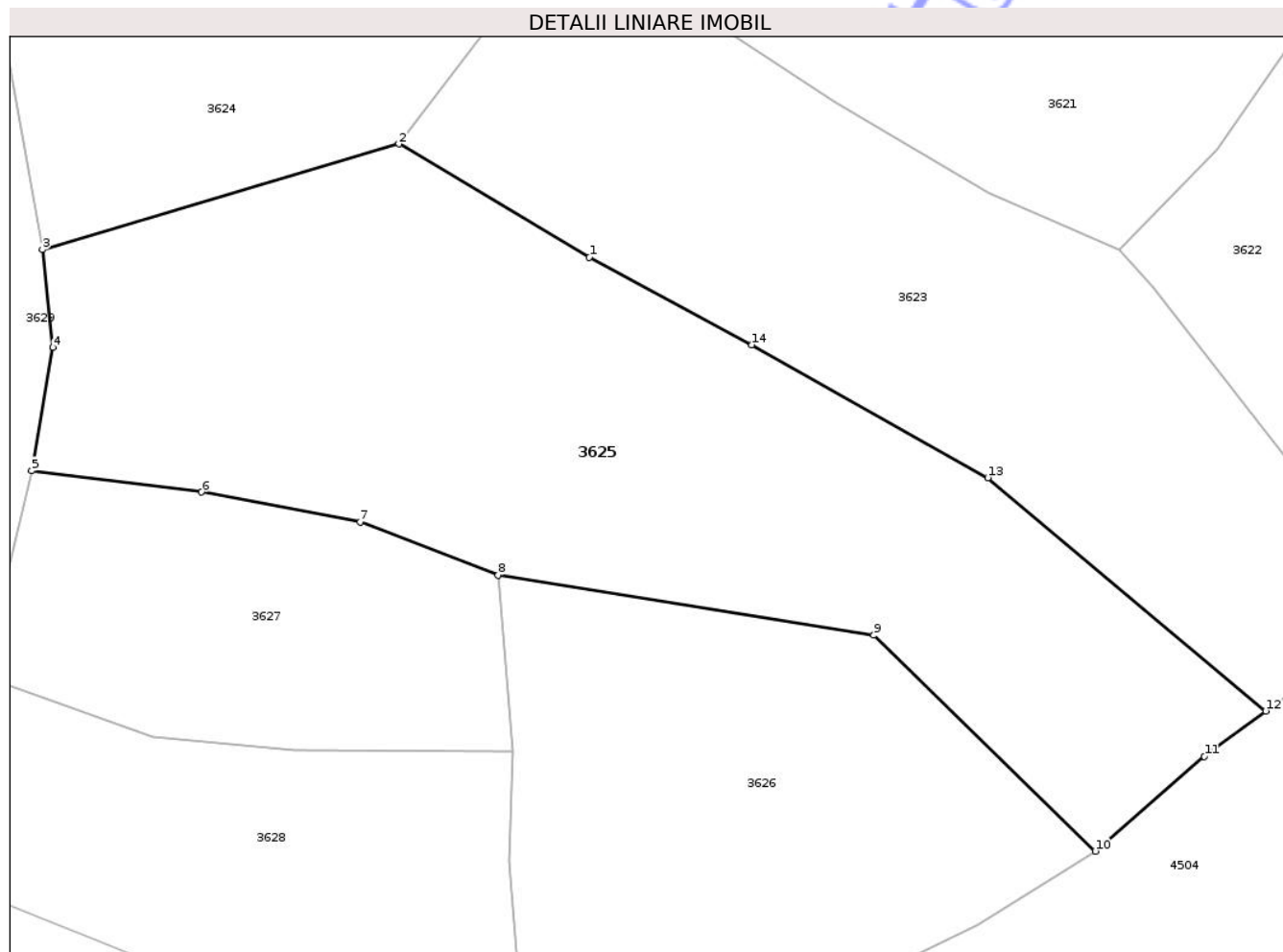
Inscrieri privind dezmembramintele dreptului de proprietate, drepturi reale de garanție și sarcini	Referințe
NU SUNT	

Anexa Nr. 1 La Partea I

Teren

Nr cadastral	Suprafața (mp)*	Observații / Referințe
	6.633	parte din nr. top. 558, 554. Imobil traversat de limita unităților administrativ-teritoriale Poienile Izei și Botiza

* Suprafața este determinată în planul de proiecție Stereo 70.



Date referitoare la teren

Crt	Categorie folosință	Intra vilan	Suprafața (mp)	Tarla	Parcelă	Nr. topo	Observații / Referințe
1	faneata	NU	5.340	-	-	-	
2	faneata	NU	1.293	-	-	-	fâneață împădurită

Lungime Segmente

1) Valorile lungimilor segmentelor sunt obținute din proiecție în plan.

Punct început	X / Y	Punct sfârșit	X / Y	Lungime segment (** (m)
1	431.003,432 687.588,658	2	430.976,73 687.604,532	31.064
2	430.976,73 687.604,532	3	430.926,752 687.589,713	52.129
3	430.926,752 687.589,713	4	430.928,256 687.576,031	13.764
4	430.928,256 687.576,031	5	430.925,265 687.558,737	17.551

Punct început	X / Y	Punct sfârșit	X / Y	Lungime segment (** (m)
5	430.925,265 687.558,737	6	430.949,077 687.555,735	24.0
6	430.949,077 687.555,735	7	430.971,307 687.551,515	22.627
7	430.971,307 687.551,515	8	430.990,637 687.544,083	20.71
8	430.990,637 687.544,083	9	431.043,298 687.535,67	53.329
9	431.043,298 687.535,67	10	431.074,354 687.505,395	43.371
10	431.074,354 687.505,395	11	431.089,661 687.518,696	20.279
11	431.089,661 687.518,696	12	431.098,267 687.525,034	10.688
12	431.098,267 687.525,034	13	431.059,304 687.557,734	50.866
13	431.059,304 687.557,734	14	431.026,235 687.576,38	37.964
14	431.026,235 687.576,38	1	431.003,432 687.588,658	25.898

** Lungimile segmentelor sunt determinate în plan de proiecție Stereo 70 și sunt rotunjite la 1 milimetru.

*** Distanța dintre puncte este formată din segmente cumulate ce sunt mai mici decât valoarea 1 milimetru.



DATE DESPRE IMOBILUL NR. 3627

Oficiul de Cadastru și Publicitate Imobiliară MARAMURES
Biroul de Cadastru și Publicitate Imobiliară Dragomiresti

A. Partea I. Descrierea imobilului

TEREN Extravilan

Nr. CF vechi:1863, 31

Adresa: Jud. Maramures

Nr. Crt	Nr cadastral Nr. topografic	Suprafața* (mp)	Observații / Referințe
A1		2.233	Sector cadastral:47 Teren neimprejmuit; parte din nr. top. 555/a, 558

B. Partea II. Proprietari și acte

Inscrieri privitoare la dreptul de proprietate și alte drepturi reale		Referințe
3627 / 12/01/2026		
Act Normativ nr. Legea 7, din 13/03/1996 emis de Parlamentul României;		
B1	Intabulare, drept de PROPRIETATE, dobandit prin Lege, cota actuala 1/1 1) NEIDENTIFICAT NEIDENTIFICAT	A1
Act Administrativ nr. Adeverința nr. 3984, din 17/12/2025 emis de Primăria comunei Poienile Izei;		
B2	Se notează posesia faptică în favoarea lui 1) GIURGI VASILE	A1

C. Partea III. SARCINI .

Inscrieri privind dezmembramintele dreptului de proprietate, drepturi reale de garanție și sarcini	Referințe
NU SUNT	

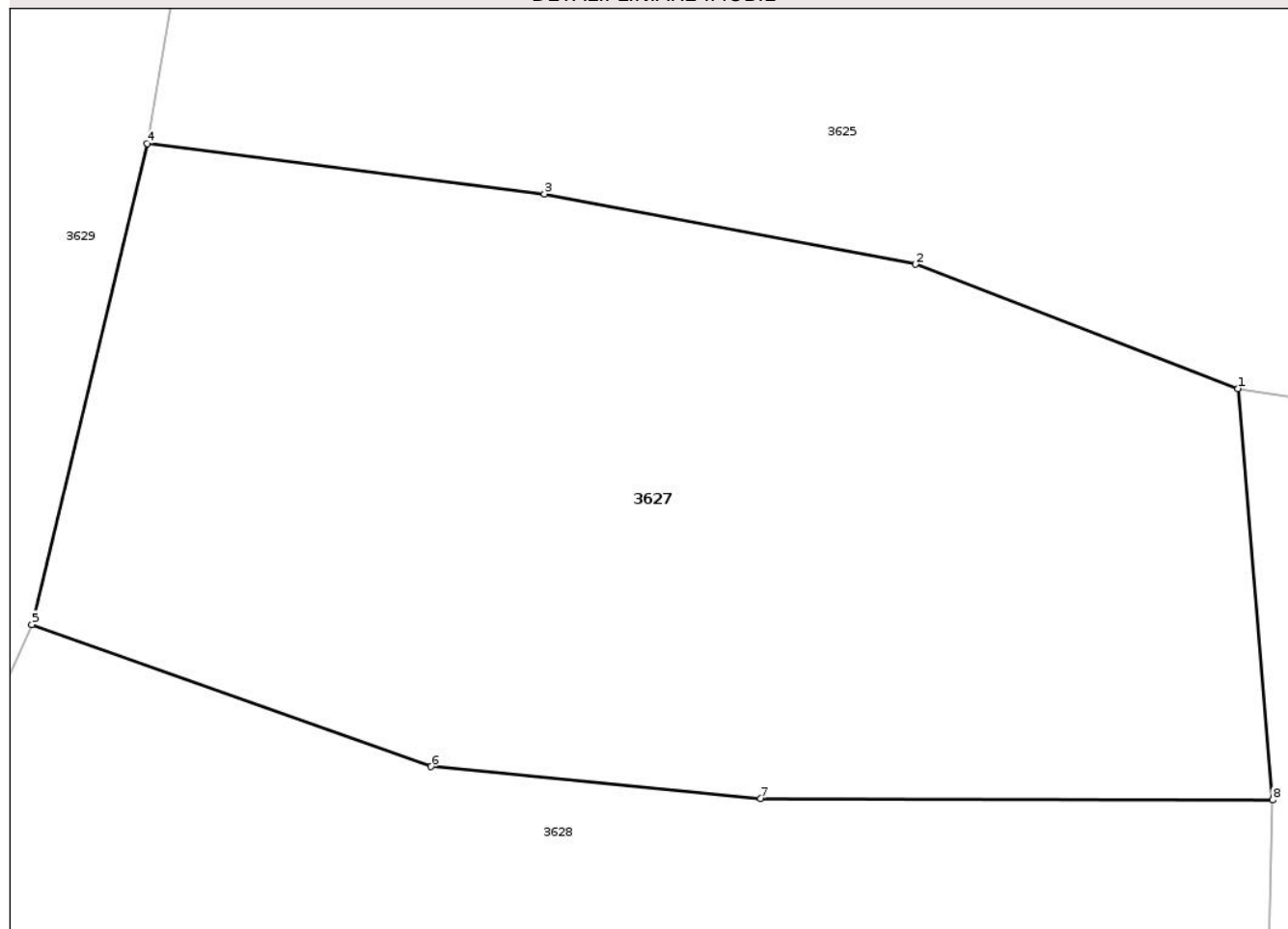
Anexa Nr. 1 La Partea I

Teren

Nr cadastral	Suprafața (mp)*	Observații / Referințe
	2.233	parte din nr. top. 555/a, 558

* Suprafața este determinată în planul de proiecție Stereo 70.

DETALII LINIARE IMOBIL



Date referitoare la teren

Crt	Categorie folosință	Intra vilan	Suprafața (mp)	Tarla	Parcelă	Nr. topo	Observații / Referințe
1	faneata	NU	2.233	-	-	-	

Lungime Segmente

1) Valorile lungimilor segmentelor sunt obținute din proiecție în plan.

Punct început	X / Y	Punct sfârșit	X / Y	Lungime segment (** (m)
1	430.990,637 687.544,083	2	430.971,307 687.551,515	20.71
2	430.971,307 687.551,515	3	430.949,077 687.555,735	22.627
3	430.949,077 687.555,735	4	430.925,265 687.558,737	24.0
4	430.925,265 687.558,737	5	430.918,36 687.529,95	29.603
5	430.918,36 687.529,95	6	430.942,274 687.521,448	25.381

Punct început	X / Y	Punct sfârșit	X / Y	Lungime segment (** (m)
6	430.942,274 687.521,448	7	430.962,03 687.519,533	19.849
7	430.962,03 687.519,533	8	430.992,708 687.519,461	30.678
8	430.992,708 687.519,461	1	430.990,637 687.544,083	24.709

** Lungimile segmentelor sunt determinate în planul de proiecție Stereo 70 și sunt rotunjite la 1 milimetru.

*** Distanța dintre puncte este formată din segmente cumulate ce sunt mai mici decât valoarea 1 milimetru.

Neutilizabil în Circuitul Civil



DATE DESPRE IMOBILUL NR. 3628

Oficiul de Cadastru și Publicitate Imobiliară MARAMURES
Biroul de Cadastru și Publicitate Imobiliară Dragomiresti

A. Partea I. Descrierea imobilului

TEREN Extravilan

Nr. CF vechi:1863, 31

Adresa: Jud. Maramures

Nr. Crt	Nr cadastral Nr. topografic	Suprafața* (mp)	Observații / Referințe
A1		2.608	Sector cadastral:47 Teren neimprejmuit; parte din nr. top. 555/a, 558

B. Partea II. Proprietari și acte

Inscrieri privitoare la dreptul de proprietate și alte drepturi reale		Referințe
3628 / 12/01/2026		
Act Normativ nr. Legea 7, din 13/03/1996 emis de Parlamentul României;		
B1	Intabulare, drept de PROPRIETATE, dobandit prin Lege, cota actuala 1/1 1) NEIDENTIFICAT NEIDENTIFICAT	A1
Act Administrativ nr. Adeverința nr. 3959, din 17/12/2025 emis de Primăria comunei Poienile Izei;		
B2	Se notează posesia faptică în favoarea lui 1) MUNTEAN GHEORGHE	A1

C. Partea III. SARCINI .

Inscrieri privind dezmembramintele dreptului de proprietate, drepturi reale de garanție și sarcini	Referințe
NU SUNT	

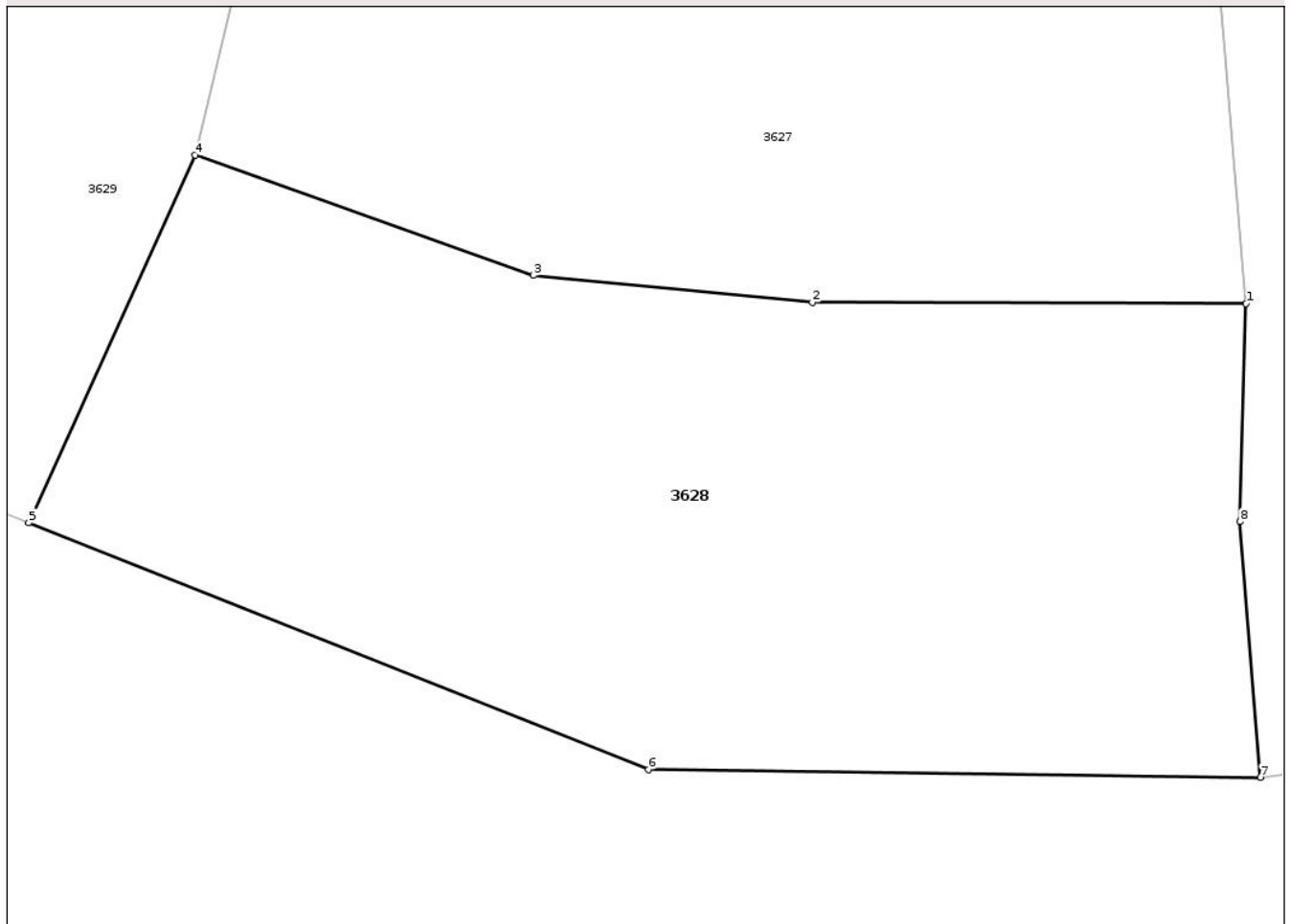
Anexa Nr. 1 La Partea I

Teren

Nr cadastral	Suprafața (mp)*	Observații / Referințe
	2.608	parte din nr. top. 555/a, 558

* Suprafața este determinată în planul de proiecție Stereo 70.

DETALII LINIARE IMOBIL



Date referitoare la teren

Crt	Categorie folosință	Intra vilan	Suprafața (mp)	Tarla	Parcelă	Nr. topo	Observații / Referințe
1	faneata	NU	2.608	-	-	-	

Lungime Segmente

1) Valorile lungimilor segmentelor sunt obținute din proiecție în plan.

Punct început	X / Y	Punct sfârșit	X / Y	Lungime segment (** (m)
1	430.992,708 687.519,461	2	430.962,03 687.519,533	30.678
2	430.962,03 687.519,533	3	430.942,274 687.521,448	19.849
3	430.942,274 687.521,448	4	430.918,36 687.529,95	25.381
4	430.918,36 687.529,95	5	430.906,597 687.503,952	28.535
5	430.906,597 687.503,952	6	430.950,438 687.486,54	47.172

Punct început	X / Y	Punct sfârșit	X / Y	Lungime segment (** (m)
6	430.950,438 687.486,54	7	430.993,718 687.485,965	43.283
7	430.993,718 687.485,965	8	430.992,272 687.504,041	18.134
8	430.992,272 687.504,041	1	430.992,708 687.519,461	15.426

** Lungimile segmentelor sunt determinate în planul de proiecție Stereo 70 și sunt rotunjite la 1 milimetru.

*** Distanța dintre puncte este formată din segmente cumulate ce sunt mai mici decât valoarea 1 milimetru.

Neutilizabil în Circuitul Civil



DATE DESPRE IMOBILUL NR. 3629

Oficiul de Cadastru și Publicitate Imobiliară MARAMURES
Biroul de Cadastru și Publicitate Imobiliară Dragomiresti

A. Partea I. Descrierea imobilului

TEREN Extravilan

Nr. CF vechi:31

Adresa: Jud. Maramures

Nr. Crt	Nr cadastral Nr. topografic	Suprafața* (mp)	Observații / Referințe
A1		6.240	Sector cadastral:47 Teren neimprejmuit; parte din nr. top. 558

B. Partea II. Proprietari și acte

Inscrieri privitoare la dreptul de proprietate și alte drepturi reale		Referințe
3629 / 12/01/2026		
Act Normativ nr. Legea 7, din 13/03/1996 emis de Parlamentul României;		
B1	Intabulare, drept de PROPRIETATE, dobandit prin Lege, cota actuala 1/1 1) NEIDENTIFICAT NEIDENTIFICAT	A1
Act Administrativ nr. Adeverința nr. 3960, din 17/12/2025 emis de Primăria comunei Poienile Izei;		
B2	Se notează posesia faptică în favoarea lui 1) MUNTEAN GHEORGHE-VASILE	A1

C. Partea III. SARCINI .

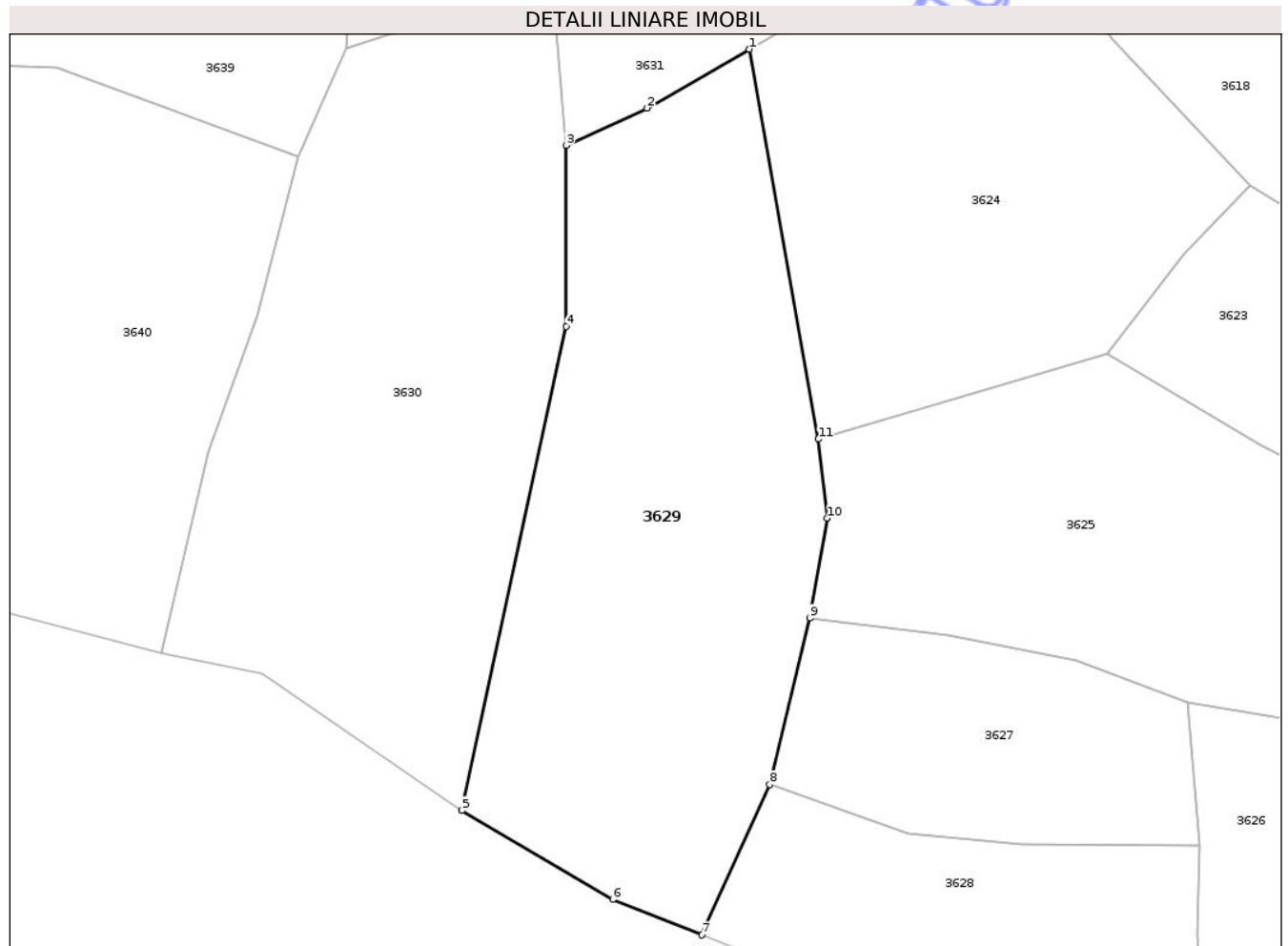
Inscrieri privind dezmembramintele dreptului de proprietate, drepturi reale de garanție și sarcini	Referințe
NU SUNT	

Anexa Nr. 1 La Partea I

Teren

Nr cadastral	Suprafața (mp)*	Observații / Referințe
	6.240	parte din nr. topo. 558

* Suprafața este determinată în planul de proiecție Stereo 70.



Date referitoare la teren

Crt	Categorie folosință	Intra vilan	Suprafața (mp)	Tarla	Parcelă	Nr. topo	Observații / Referințe
1	faneata	NU	6.240	-	-	-	

Lungime Segmente

1) Valorile lungimilor segmentelor sunt obținute din proiecție în plan.

Punct început	X / Y	Punct sfârșit	X / Y	Lungime segment (** (m)
1	430.914,767 687.657,137	2	430.897,076 687.646,963	20.408
2	430.897,076 687.646,963	3	430.883,084 687.640,522	15.403
3	430.883,084 687.640,522	4	430.883,084 687.609,218	31.304
4	430.883,084 687.609,218	5	430.865,041 687.525,475	85.664
5	430.865,041 687.525,475	6	430.891,142 687.510,09	30.298

Punct început	X / Y	Punct sfârșit	X / Y	Lungime segment (** (m)
6	430.891,142 687.510,09	7	430.906,597 687.503,952	16.629
7	430.906,597 687.503,952	8	430.918,36 687.529,95	28.535
8	430.918,36 687.529,95	9	430.925,265 687.558,737	29.603
9	430.925,265 687.558,737	10	430.928,256 687.576,031	17.551
10	430.928,256 687.576,031	11	430.926,752 687.589,713	13.764
11	430.926,752 687.589,713	1	430.914,767 687.657,137	68.481

** Lungimile segmentelor sunt determinate în planul de proiecție Stereo 70 și sunt rotunjite la 1 milimetru.

*** Distanța dintre puncte este formată din segmente cumulate ce sunt mai mici decât valoarea 1 milimetru.

Neutilizabil în Circuitul Civil

**DATE DESPRE IMOBILUL NR. 3630**

Oficiul de Cadastru și Publicitate Imobiliară MARAMURES
Biroul de Cadastru și Publicitate Imobiliară Dragomiresti

A. Partea I. Descrierea imobilului

TEREN Extravilan

Nr. CF vechi:31

Adresa: Jud. Maramures

Nr. Crt	Nr cadastral Nr. topografic	Suprafața* (mp)	Observații / Referințe
A1		6.260	Sector cadastral:47 Teren neimprejmuit; parte din nr. top. 558

B. Partea II. Proprietari și acte

Inscrieri privitoare la dreptul de proprietate și alte drepturi reale		Referințe
3630 / 12/01/2026		
Act Normativ nr. Legea 7, din 13/03/1996 emis de Parlamentul României;		
B1	Intabulare, drept de PROPRIETATE, dobandit prin Lege, cota actuala 1/1 1) NEIDENTIFICAT NEIDENTIFICAT	A1
Act Administrativ nr. Adeverința nr. 3961, din 17/12/2025 emis de Primăria comunei Poienile Izei;		
B2	Se notează posesia faptică în favoarea lui 1) TOMȘA IOAN	A1

C. Partea III. SARCINI .

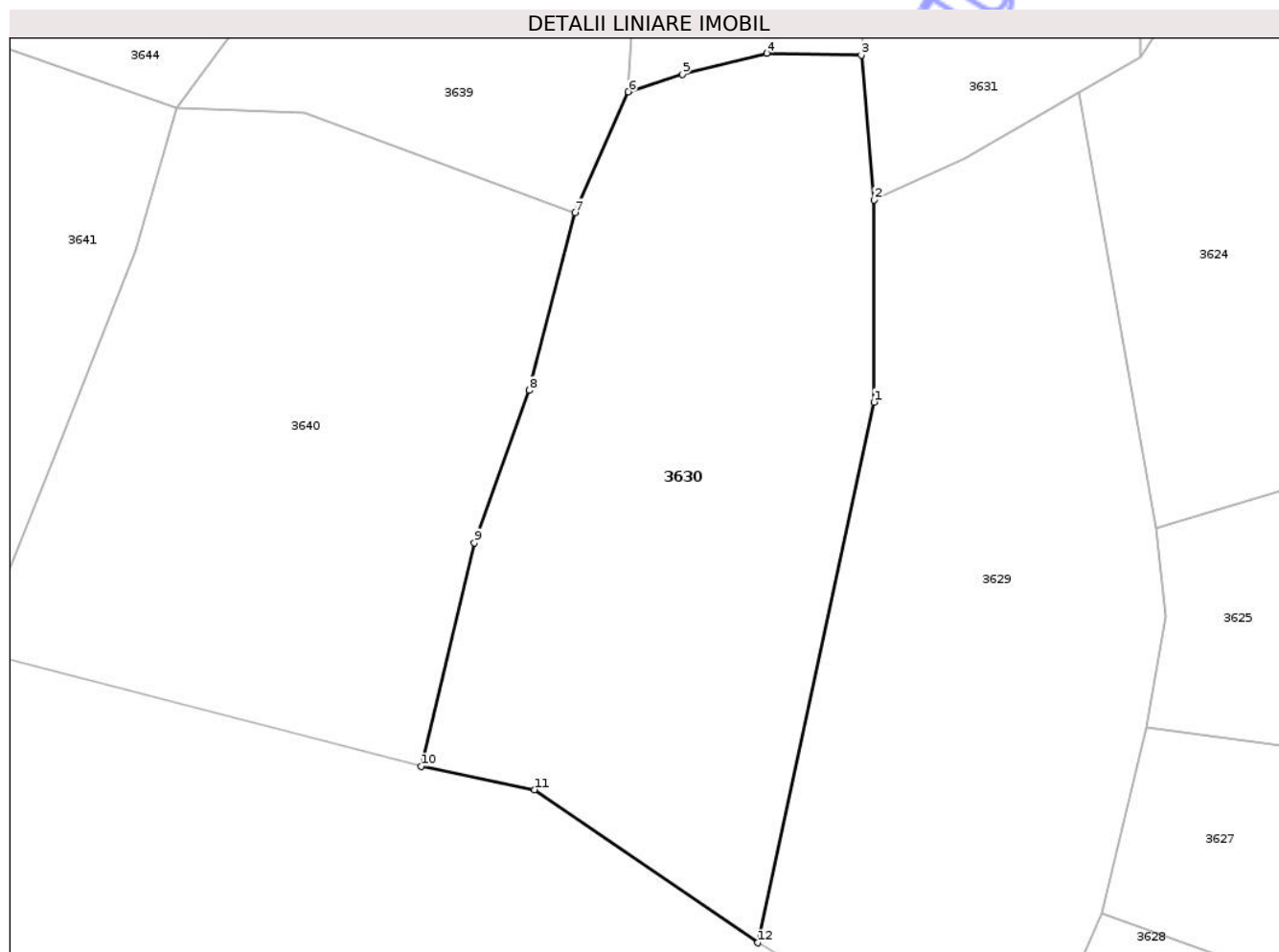
Inscrieri privind dezmembramintele dreptului de proprietate, drepturi reale de garanție și sarcini	Referințe
NU SUNT	

Anexa Nr. 1 La Partea I

Teren

Nr cadastral	Suprafața (mp)*	Observații / Referințe
	6.260	parte din nr. top. 558

* Suprafața este determinată în planul de proiecție Stereo 70.



Date referitoare la teren

Crt	Categorie folosință	Intra vilan	Suprafața (mp)	Tarla	Parcelă	Nr. topo	Observații / Referințe
1	faneata	NU	6.260	-	-	-	

Lungime Segmente

1) Valorile lungimilor segmentelor sunt obținute din proiecție în plan.

Punct început	X / Y	Punct sfârșit	X / Y	Lungime segment (** (m)
1	430.883,084 687.609,218	2	430.883,084 687.640,522	31.304
2	430.883,084 687.640,522	3	430.881,08 687.662,962	22.529
3	430.881,08 687.662,962	4	430.866,455 687.663,251	14.628
4	430.866,455 687.663,251	5	430.853,33 687.659,987	13.525
5	430.853,33 687.659,987	6	430.844,986 687.657,267	8.776

Punct început	X / Y	Punct sfârșit	X / Y	Lungime segment (** (m)
6	430.844,986 687.657,267	7	430.836,723 687.638,53	20.478
7	430.836,723 687.638,53	8	430.829,636 687.611,027	28.402
8	430.829,636 687.611,027	9	430.821,14 687.587,412	25.097
9	430.821,14 687.587,412	10	430.812,894 687.552,779	35.601
10	430.812,894 687.552,779	11	430.830,438 687.549,195	17.907
11	430.830,438 687.549,195	12	430.865,041 687.525,475	41.953
12	430.865,041 687.525,475	1	430.883,084 687.609,218	85.664

** Lungimile segmentelor sunt determinate în planul de proiecție Stereo 70 și sunt rotunjite la 1 milimetru.

*** Distanța dintre puncte este formată din segmente cumulate ce sunt mai mici decât valoarea 1 milimetru.

Neutilizabil în Circuitul Civil



DATE DESPRE IMOBILUL NR. 3631

Oficiul de Cadastru și Publicitate Imobiliară MARAMURES
Biroul de Cadastru și Publicitate Imobiliară Dragomiresti

A. Partea I. Descrierea imobilului

TEREN Extravilan

Nr. CF vechi:31

Adresa: Jud. Maramures

Nr. Crt	Nr cadastral Nr. topografic	Suprafața* (mp)	Observații / Referințe
A1		4.648	Sector cadastral:47 Teren neimprejmuit; parte din nr. top. 558

B. Partea II. Proprietari și acte

Inscrieri privitoare la dreptul de proprietate și alte drepturi reale		Referințe
3631 / 12/01/2026		
Act Normativ nr. Legea 7, din 13/03/1996 emis de Parlamentul României;		
B1	Intabulare, drept de PROPRIETATE, dobandit prin Lege, cota actuala 1/1 1) NEIDENTIFICAT NEIDENTIFICAT	A1
Act Administrativ nr. Adeverința nr. 3962, din 17/12/2025 emis de Primăria comunei Poienile Izei;		
B2	Se notează posesia faptică în favoarea lui 1) DRĂGUȘ MARIE	A1

C. Partea III. SARCINI .

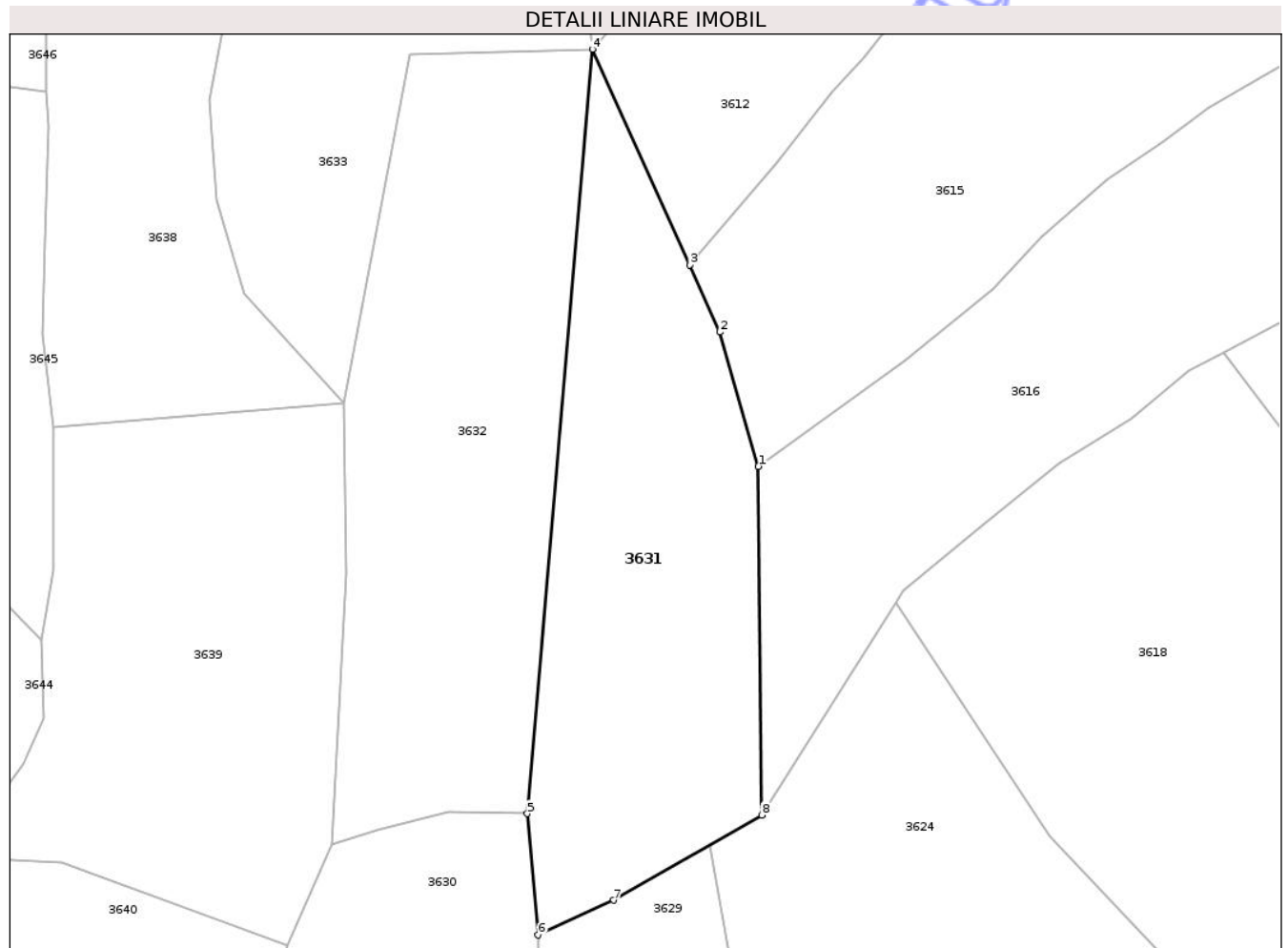
Inscrieri privind dezmembramintele dreptului de proprietate, drepturi reale de garanție și sarcini	Referințe
NU SUNT	

Anexa Nr. 1 La Partea I

Teren

Nr cadastral	Suprafața (mp)*	Observații / Referințe
	4.648	parte din nr. top. 558

* Suprafața este determinată în planul de proiecție Stereo 70.



Date referitoare la teren

Crt	Categorie folosință	Intra vilan	Suprafața (mp)	Tarla	Parcelă	Nr. topo	Observații / Referințe
1	fâneata	NU	4.648	-	-	-	fâneată împădurită

Lungime Segmente

1) Valorile lungimilor segmentelor sunt obținute din proiecție în plan.

Punct început	X / Y	Punct sfârșit	X / Y	Lungime segment (** (m)
1	430.923,826 687.727,143	2	430.916,752 687.751,975	25.82
2	430.916,752 687.751,975	3	430.911,116 687.764,407	13.65
3	430.911,116 687.764,407	4	430.893,097 687.804,279	43.754
4	430.893,097 687.804,279	5	430.881,08 687.662,962	141.827
5	430.881,08 687.662,962	6	430.883,084 687.640,522	22.529

Punct început	X / Y	Punct sfârșit	X / Y	Lungime segment (** (m)
6	430.883,084 687.640,522	7	430.897,076 687.646,963	15.403
7	430.897,076 687.646,963	8	430.924,444 687.662,702	31.571
8	430.924,444 687.662,702	1	430.923,826 687.727,143	64.444

** Lungimile segmentelor sunt determinate în planul de proiecție Stereo 70 și sunt rotunjite la 1 milimetru.

*** Distanța dintre puncte este formată din segmente cumulate ce sunt mai mici decât valoarea 1 milimetru.

Neutilizabil în Circuitul Civil



DATE DESPRE IMOBILUL NR. 3632

Oficiul de Cadastru și Publicitate Imobiliară MARAMURES
Biroul de Cadastru și Publicitate Imobiliară Dragomiresti

A. Partea I. Descrierea imobilului

TEREN Extravilan

Nr. CF vechi:31

Adresa: Jud. Maramures

Nr. Crt	Nr cadastral Nr. topografic	Suprafața* (mp)	Observații / Referințe
A1		5.311	Sector cadastral:47 Teren neimprejmuit; parte din nr. top. 558

B. Partea II. Proprietari și acte

Inscrieri privitoare la dreptul de proprietate și alte drepturi reale		Referințe
3632 / 12/01/2026		
Act Normativ nr. Legea 7, din 13/03/1996 emis de Parlamentul României;		
B1	Intabulare, drept de PROPRIETATE, dobandit prin Lege, cota actuala 1/1 1) NEIDENTIFICAT NEIDENTIFICAT	A1
Act Administrativ nr. Adeverința nr. 3963, din 17/12/2025 emis de Primăria comunei Poienile Izei;		
B2	Se notează posesia faptică în favoarea lui 1) GIURGI PETRU	A1

C. Partea III. SARCINI .

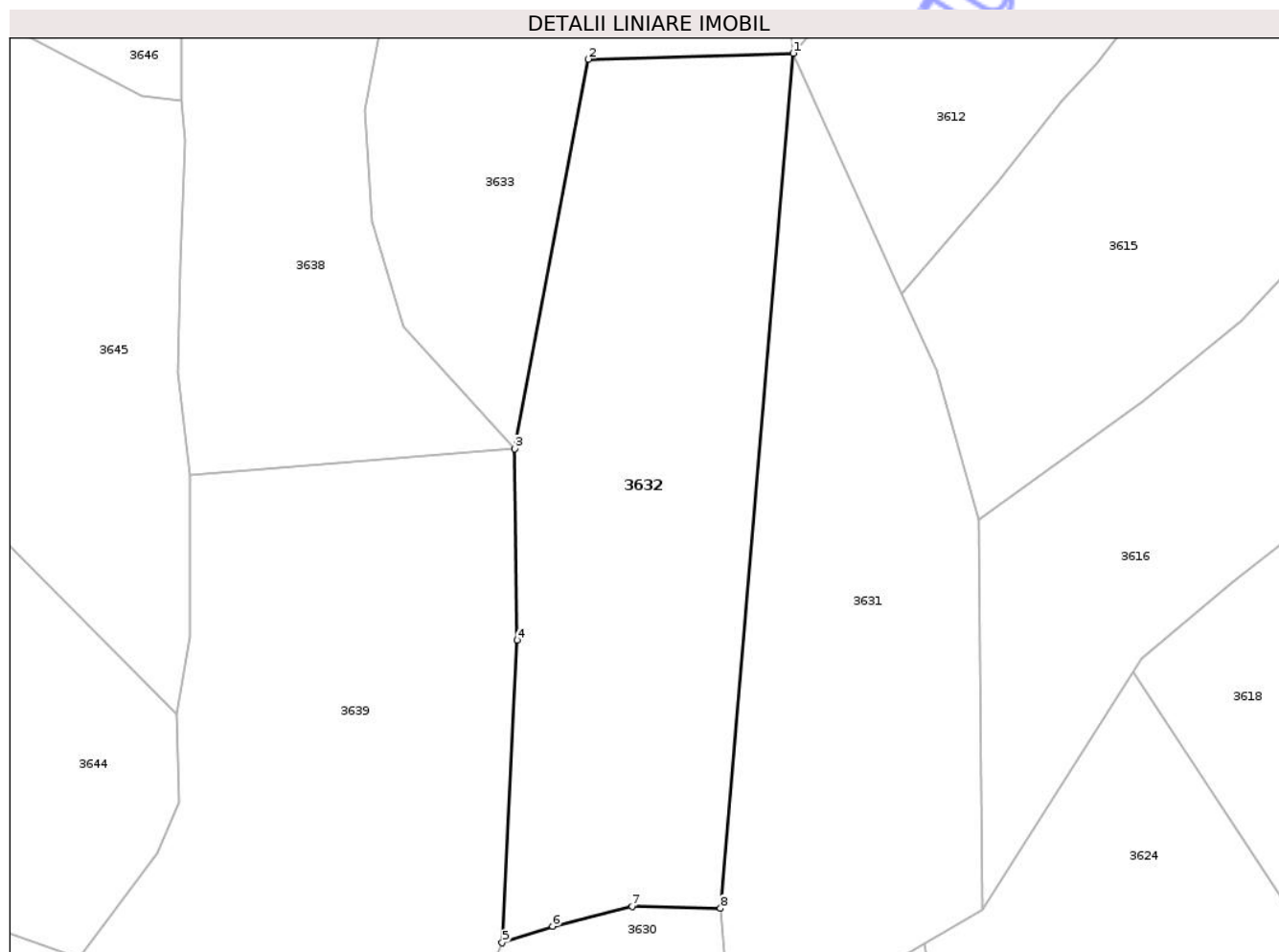
Inscrieri privind dezmembramintele dreptului de proprietate, drepturi reale de garanție și sarcini	Referințe
NU SUNT	

Anexa Nr. 1 La Partea I

Teren

Nr cadastral	Suprafața (mp)*	Observații / Referințe
	5.311	parte din nr. top. 558

* Suprafața este determinată în planul de proiecție Stereo 70.



Date referitoare la teren

Crt	Categorie folosință	Intra vilan	Suprafața (mp)	Tarla	Parcelă	Nr. topo	Observații / Referințe
1	fâneata	NU	5.311	-	-	-	fâneată împădurită

Lungime Segmente

1) Valorile lungimilor segmentelor sunt obținute din proiecție în plan.

Punct început	X / Y	Punct sfârșit	X / Y	Lungime segment (** (m)
1	430.893,097 687.804,279	2	430.859,248 687.803,298	33.863
2	430.859,248 687.803,298	3	430.847,024 687.738,899	65.549
3	430.847,024 687.738,899	4	430.847,494 687.707,307	31.595
4	430.847,494 687.707,307	5	430.844,986 687.657,267	50.103
5	430.844,986 687.657,267	6	430.853,33 687.659,987	8.776

Punct început	X / Y	Punct sfârșit	X / Y	Lungime segment (** (m)
6	430.853,33 687.659,987	7	430.866,455 687.663,251	13.525
7	430.866,455 687.663,251	8	430.881,08 687.662,962	14.628
8	430.881,08 687.662,962	1	430.893,097 687.804,279	141.827

** Lungimile segmentelor sunt determinate în planul de proiecție Stereo 70 și sunt rotunjite la 1 milimetru.

*** Distanța dintre puncte este formată din segmente cumulate ce sunt mai mici decât valoarea 1 milimetru.

Neutilizabil în Circuitul Civil

**DATE DESPRE IMOBILUL NR. 3633**

Oficiul de Cadastru și Publicitate Imobiliară MARAMURES
Biroul de Cadastru și Publicitate Imobiliară Dragomiresti

A. Partea I. Descrierea imobilului

TEREN Extravilan

Nr. CF vechi:1807, 1963

Adresa: Jud. Maramures

Nr. Crt	Nr cadastral Nr. topografic	Suprafața* (mp)	Observații / Referințe
A1		6.497	Sector cadastral:47 Teren neimprejmuit; parte din număr topografic 569, 570

B. Partea II. Proprietari și acte

Inscrieri privitoare la dreptul de proprietate și alte drepturi reale		Referințe
3633 / 10/12/2025		
Act Normativ nr. Legea 7, din 13/03/1996 emis de Parlamentul României;		
B1	Inscrierea posesiei, drept de PROPRIETATE, dobandit prin Lege, cota actuala 1/1 1) NEIDENTIFICAT NEIDENTIFICAT	A1
Act Normativ nr. Legea 7, din 13/03/1996 emis de Parlamentul Romaniei (art. 13);		
B2	se notează mențiunea proprietar neidentificat în baza art.13 alin. 15 din Legea 7/1996	A1

C. Partea III. SARCINI .

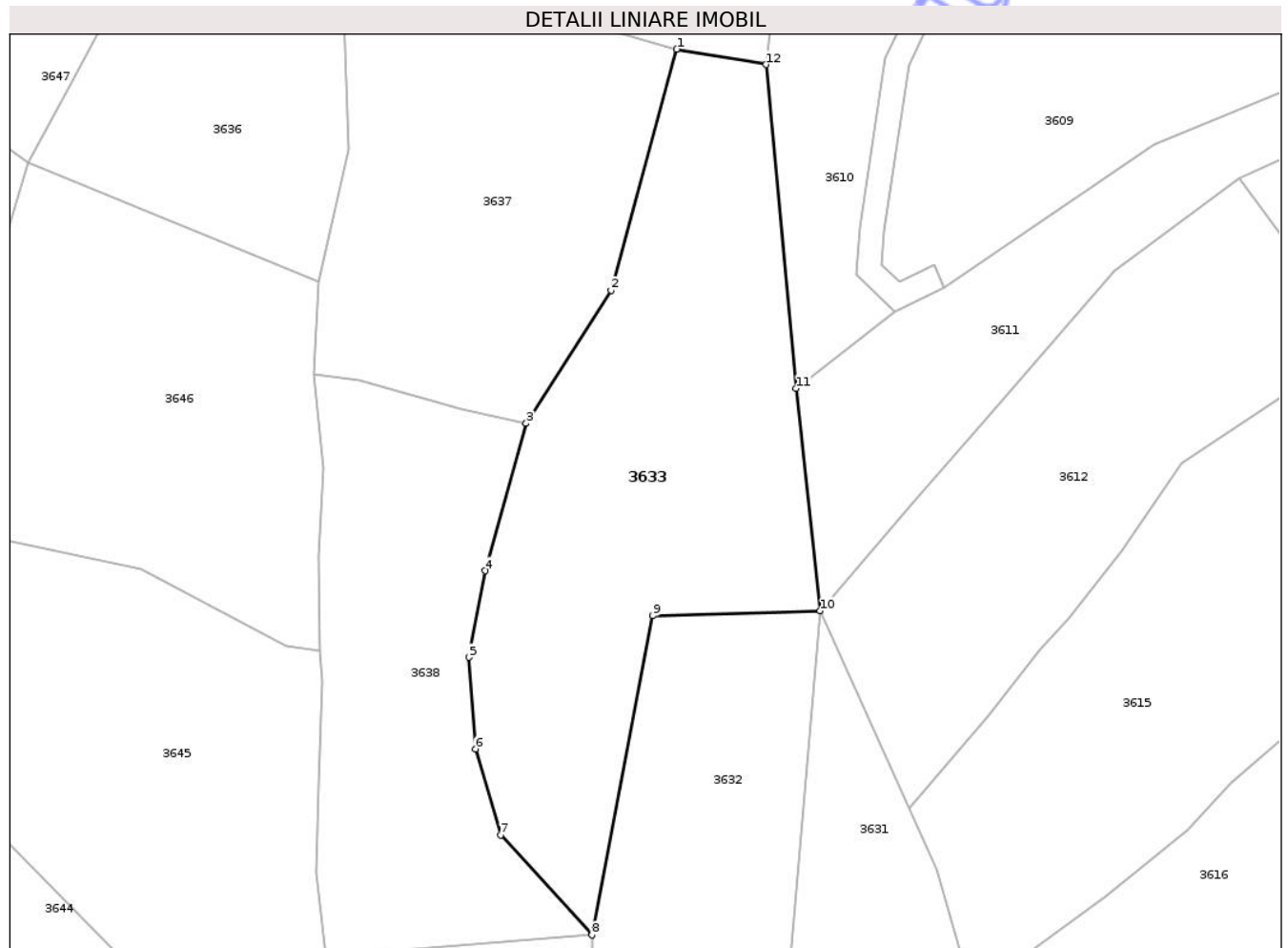
Inscrieri privind dezmembramintele dreptului de proprietate, drepturi reale de garanție și sarcini		Referințe
NU SUNT		

Anexa Nr. 1 La Partea I

Teren

Nr cadastral	Suprafața (mp)*	Observații / Referințe
	6.497	parte din număr topografic 569, 570

* Suprafața este determinată în planul de proiecție Stereo 70.



Date referitoare la teren

Crt	Categorie folosință	Intra vilan	Suprafața (mp)	Tarla	Parcelă	Nr. topo	Observații / Referințe
1	faneata	NU	3.988	-	-	-	fâneată împădurită
2	faneata	NU	2.509	-	-	-	

Lungime Segmente

1) Valorile lungimilor segmentelor sunt obținute din proiecție în plan.

Punct început	X / Y	Punct sfârșit	X / Y	Lungime segment (** (m))
1	430.864,144 687.917,599	2	430.850,92 687.868,928	50.436
2	430.850,92 687.868,928	3	430.833,746 687.842,083	31.868
3	430.833,746 687.842,083	4	430.825,484 687.812,374	30.836
4	430.825,484 687.812,374	5	430.822,197 687.794,919	17.762

Punct început	X / Y	Punct sfârșit	X / Y	Lungime segment (** (m)
5	430.822,197 687.794,919	6	430.823,474 687.776,437	18.526
6	430.823,474 687.776,437	7	430.828,559 687.759,075	18.091
7	430.828,559 687.759,075	8	430.847,024 687.738,899	27.35
8	430.847,024 687.738,899	9	430.859,248 687.803,298	65.549
9	430.859,248 687.803,298	10	430.893,097 687.804,279	33.863
10	430.893,097 687.804,279	11	430.888,297 687.849,162	45.139
11	430.888,297 687.849,162	12	430.882,235 687.914,508	65.627
12	430.882,235 687.914,508	1	430.864,144 687.917,599	18.353

** Lungimile segmentelor sunt determinate în planul de proiecție Stereo 70 și sunt rotunjite la 1 milimetru.

*** Distanța dintre puncte este formată din segmente cumulate ce sunt mai mici decât valoarea 1 milimetru.

**DATE DESPRE IMOBILUL NR. 3618**

Oficiul de Cadastru și Publicitate Imobiliară MARAMURES
Biroul de Cadastru și Publicitate Imobiliară Dragomiresti

A. Partea I. Descrierea imobilului

TEREN Extravilan

Nr. CF vechi:600, 146

Adresa: Jud. Maramures

Nr. Crt	Nr cadastral Nr. topografic	Suprafața* (mp)	Observații / Referințe
A1		10.143	Sector cadastral:47 Teren neimprejmuit; parte din nr. top. 559, 553

B. Partea II. Proprietari și acte

Inscrieri privitoare la dreptul de proprietate și alte drepturi reale		Referințe
3618 / 12/01/2026		
Act Normativ nr. Legea 7, din 13/03/1996 emis de Parlamentul României;		
B1	Intabulare, drept de PROPRIETATE, dobandit prin Lege, cota actuala 1/1 1) NEIDENTIFICAT NEIDENTIFICAT	A1
Act Administrativ nr. Adeverința nr. 3950, din 17/12/2025 emis de Primăria comunei Poienile Izei;		
B2	Se notează posesia faptică în favoarea lui 1) MUNTEAN VASILICĂ	A1

C. Partea III. SARCINI .

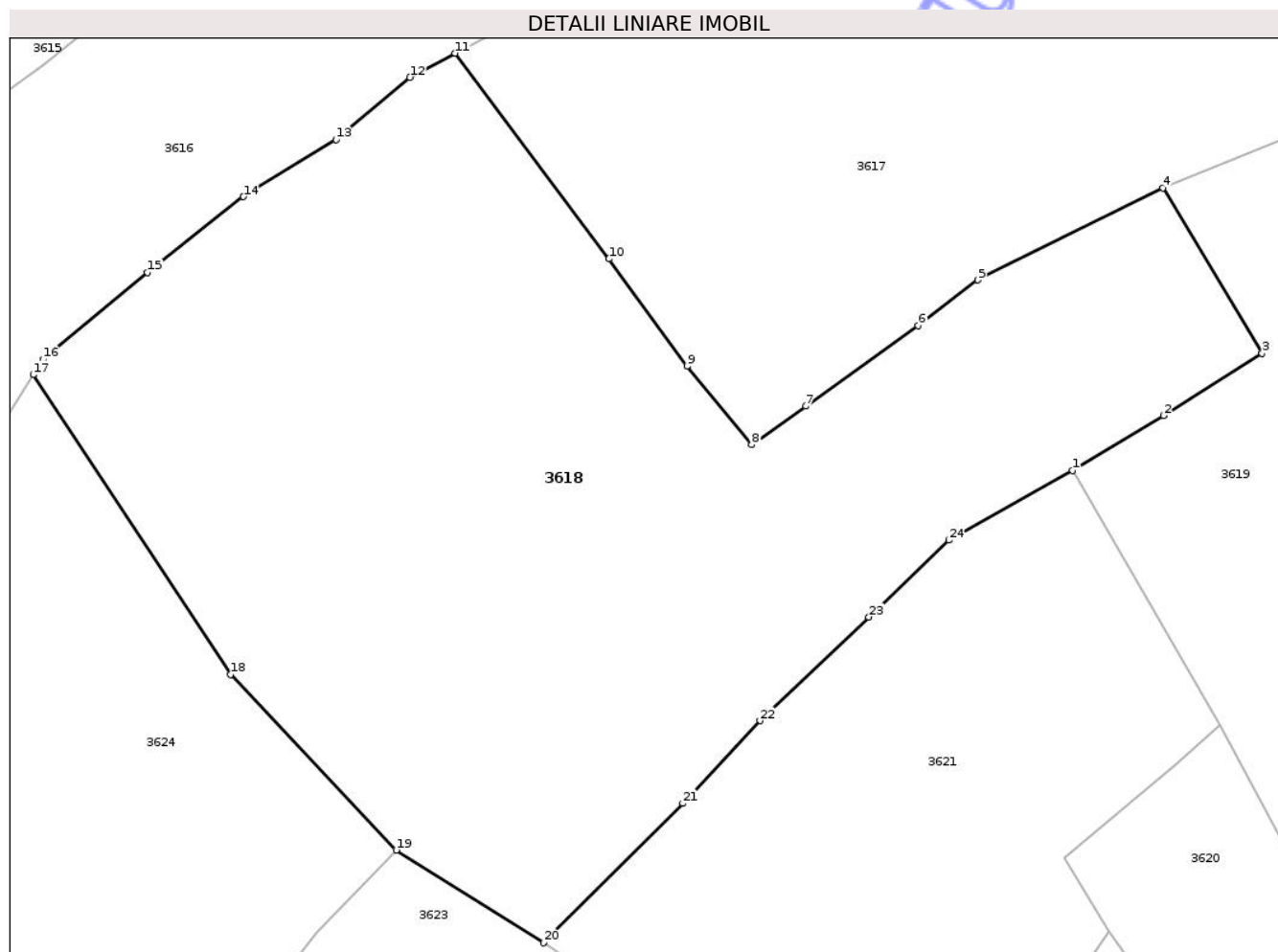
Inscrieri privind dezmembramintele dreptului de proprietate, drepturi reale de garanție și sarcini	Referințe
NU SUNT	

Anexa Nr. 1 La Partea I

Teren

Nr cadastral	Suprafața (mp)*	Observații / Referințe
	10.143	parte din nr. top. 559, 553

* Suprafața este determinată în planul de proiecție Stereo 70.



Date referitoare la teren

Crt	Categorie folosință	Intra vilan	Suprafața (mp)	Tarla	Parcelă	Nr. topo	Observații / Referințe
1	faneata	NU	10.143	-	-	-	

Lungime Segmente

1) Valorile lungimilor segmentelor sunt obținute din proiecție în plan.

Punct început	X / Y	Punct sfârșit	X / Y	Lungime segment (** (m)
1	431.098,954 687.688,232	2	431.112,074 687.696,145	15.322
3	431.126,25 687.705,095	4	431.111,97 687.728,888	27.75
5	431.085,324 687.715,658	6	431.076,731 687.709,087	10.818
7	431.060,527 687.697,512	8	431.052,738 687.691,931	9.582
9	431.043,432 687.703,26	10	431.032,182 687.718,689	19.095

Punct început	X / Y	Punct sfârșit	X / Y	Lungime segment (** (m)
2	431.112,074 687.696,145	3	431.126,25 687.705,095	16.765
4	431.111,97 687.728,888	5	431.085,324 687.715,658	29.749
6	431.076,731 687.709,087	7	431.060,527 687.697,512	19.914
8	431.052,738 687.691,931	9	431.043,432 687.703,26	14.661
10	431.032,182 687.718,689	11	431.010,049 687.748,289	36.96

Punct început	X / Y	Punct sfârșit	X / Y	Lungime segment (** (m)
11	431.010,049 687.748,289	12	431.003,531 687.744,824	7.382
13	430.992,863 687.735,891	14	430.979,553 687.727,66	15.649
15	430.965,752 687.716,719	16	430.950,662 687.704,208	19.602
17	430.949,28 687.702,019	18	430.977,711 687.658,9	51.649
19	431.001,559 687.633,621	20	431.022,773 687.620,275	25.063
21	431.042,832 687.640,334	22	431.053,923 687.652,236	16.269
23	431.069,632 687.667,154	24	431.081,178 687.678,224	15.995

Punct început	X / Y	Punct sfârșit	X / Y	Lungime segment (** (m)
12	431.003,531 687.744,824	13	430.992,863 687.735,891	13.914
14	430.979,553 687.727,66	15	430.965,752 687.716,719	17.612
16	430.950,662 687.704,208	17	430.949,28 687.702,019	2.589
18	430.977,711 687.658,9	19	431.001,559 687.633,621	34.753
20	431.022,773 687.620,275	21	431.042,832 687.640,334	28.368
22	431.053,923 687.652,236	23	431.069,632 687.667,154	21.664
24	431.081,178 687.678,224	1	431.098,954 687.688,232	20.4

** Lungimile segmentelor sunt determinate în planul de proiecție Stereo 70 și sunt rotunjite la 1 milimetru.

*** Distanța dintre puncte este formată din segmente cumulate ce sunt mai mici decât valoarea 1 milimetru.

Neutilizabil în Civil



DATE DESPRE IMOBILUL NR. 3620

Oficiul de Cadastru și Publicitate Imobiliară MARAMURES
Biroul de Cadastru și Publicitate Imobiliară Dragomiresti

A. Partea I. Descrierea imobilului

TEREN Extravilan

Nr. CF vechi:31, 1057

Adresa: Jud. Maramures

Nr. Crt	Nr cadastral Nr. topografic	Suprafața* (mp)	Observații / Referințe
A1		2.441	Sector cadastral:47 Teren neimprejmuit; parte din nr. top. 558, 554

B. Partea II. Proprietari și acte

Inscrieri privitoare la dreptul de proprietate și alte drepturi reale		Referințe
3620 / 12/01/2026		
Act Normativ nr. Legea 7, din 13/03/1996 emis de Parlamentul României;		
B1	Intabulare, drept de PROPRIETATE, dobandit prin Lege, cota actuala 1/1 1) NEIDENTIFICAT NEIDENTIFICAT	A1
Act Administrativ nr. Adeverința nr. 3952, din 17/12/2025 emis de Primăria comunei Poienile Izei;		
B2	Se notează posesia faptică în favoarea lui 1) CRĂCIUN IOAN	A1

C. Partea III. SARCINI .

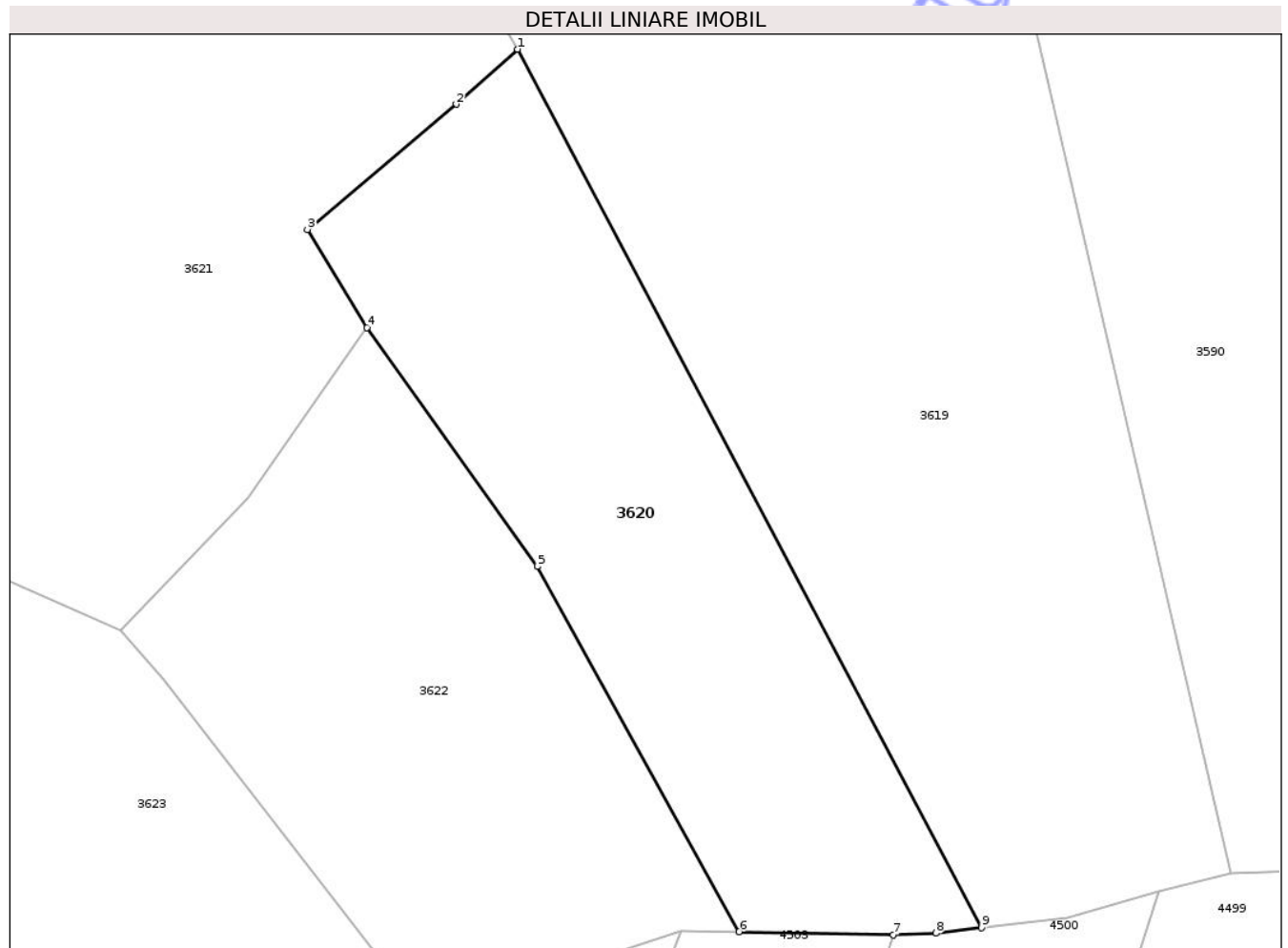
Inscrieri privind dezmembramintele dreptului de proprietate, drepturi reale de garanție și sarcini	Referințe
NU SUNT	

Anexa Nr. 1 La Partea I

Teren

Nr cadastral	Suprafața (mp)*	Observații / Referințe
	2.441	parte din nr. top. 558, 554

* Suprafața este determinată în planul de proiecție Stereo 70.



Date referitoare la teren

Crt	Categorie folosință	Intra vilan	Suprafața (mp)	Tarla	Parcelă	Nr. topo	Observații / Referințe
1	faneata	NU	2.441	-	-	-	fâneată împădurită

Lungime Segmente

1) Valorile lungimilor segmentelor sunt obținute din proiecție în plan.

Punct început	X / Y	Punct sfârșit	X / Y	Lungime segment (** (m)
1	431.120,26 687.651,678	2	431.113,741 687.645,805	8.774
2	431.113,741 687.645,805	3	431.097,82 687.632,439	20.788
3	431.097,82 687.632,439	4	431.104,173 687.621,97	12.246
4	431.104,173 687.621,97	5	431.122,373 687.596,463	31.334
5	431.122,373 687.596,463	6	431.143,958 687.557,47	44.569

Punct început	X / Y	Punct sfârșit	X / Y	Lungime segment (** (m)
6	431.143,958 687.557,47	7	431.160,445 687.557,12	16.49
7	431.160,445 687.557,12	8	431.165,012 687.557,326	4.572
8	431.165,012 687.557,326	9	431.169,883 687.557,898	4.905
9	431.169,883 687.557,898	1	431.120,26 687.651,678	106.1

** Lungimile segmentelor sunt determinate în planul de proiecție Stereo 70 și sunt rotunjite la 1 milimetru.

*** Distanța dintre puncte este formată din segmente cumulate ce sunt mai mici decât valoarea 1 milimetru.

Neutilizabil în Circuitul Civil

**DATE DESPRE IMOBILUL NR. 3621**

Oficiul de Cadastru și Publicitate Imobiliară MARAMURES
Biroul de Cadastru și Publicitate Imobiliară Dragomiresti

A. Partea I. Descrierea imobilului

TEREN Extravilan

Nr. CF vechi:146, 1057

Adresa: Jud. Maramures

Nr. Crt	Nr cadastral Nr. topografic	Suprafața* (mp)	Observații / Referințe
A1		4.782	Sector cadastral:47 Teren neimprejmuit; parte din nr. top. 553, 554

B. Partea II. Proprietari și acte

Inscrieri privitoare la dreptul de proprietate și alte drepturi reale		Referințe
3621 / 12/01/2026		
Act Normativ nr. Legea 7, din 13/03/1996 emis de Parlamentul României;		
B1	Intabulare, drept de PROPRIETATE, dobandit prin Lege, cota actuala 1/1 1) NEIDENTIFICAT NEIDENTIFICAT	A1
Act Administrativ nr. Adeverința nr. 3953, din 17/12/2025 emis de Primăria comunei Poienile Izei;		
B2	Se notează posesia faptică în favoarea lui 1) BILȚ LAURENȚIU	A1

C. Partea III. SARCINI .

Inscrieri privind dezmembramintele dreptului de proprietate, drepturi reale de garanție și sarcini	Referințe
NU SUNT	

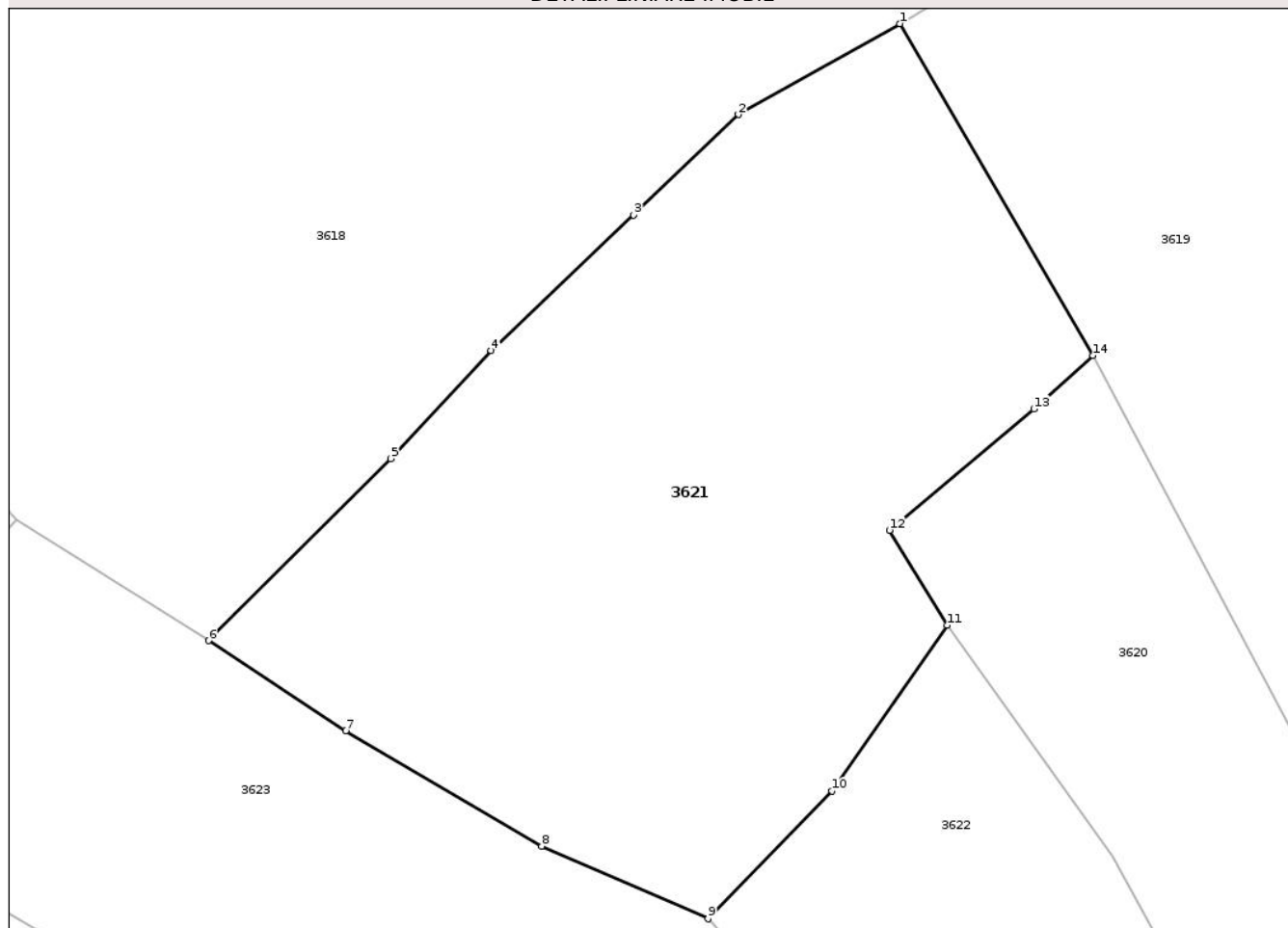
Anexa Nr. 1 La Partea I

Teren

Nr cadastral	Suprafața (mp)*	Observații / Referințe
	4.782	parte din nr. top. 553, 554

* Suprafața este determinată în planul de proiecție Stereo 70.

DETALII LINIARE IMOBIL



Date referitoare la teren

Crt	Categorie folosință	Intra vilan	Suprafața (mp)	Tarla	Parcelă	Nr. topo	Observații / Referințe
1	faneata	NU	4.782	-	-	-	

Lungime Segmente

1) Valorile lungimilor segmentelor sunt obținute din proiecție în plan.

Punct început	X / Y	Punct sfârșit	X / Y	Lungime segment (** (m)
1	431.098,954 687.688,232	2	431.081,178 687.678,224	20.4
2	431.081,178 687.678,224	3	431.069,632 687.667,154	15.995
3	431.069,632 687.667,154	4	431.053,923 687.652,236	21.664
4	431.053,923 687.652,236	5	431.042,832 687.640,334	16.269
5	431.042,832 687.640,334	6	431.022,773 687.620,275	28.368

Punct început	X / Y	Punct sfârșit	X / Y	Lungime segment (** (m)
6	431.022,773 687.620,275	7	431.037,885 687.610,358	18.075
7	431.037,885 687.610,358	8	431.059,5 687.597,65	25.074
8	431.059,5 687.597,65	9	431.077,813 687.589,645	19.986
9	431.077,813 687.589,645	10	431.091,505 687.603,699	19.621
10	431.091,505 687.603,699	11	431.104,173 687.621,97	22.233
11	431.104,173 687.621,97	12	431.097,82 687.632,439	12.246
12	431.097,82 687.632,439	13	431.113,741 687.645,805	20.788
13	431.113,741 687.645,805	14	431.120,26 687.651,678	8.774
14	431.120,26 687.651,678	1	431.098,954 687.688,232	42.31

** Lungimile segmentelor sunt determinate în planul de proiecție Stereo 70 și sunt rotunjite la 1 milimetru.

*** Distanța dintre puncte este formată din segmente cumulate ce sunt mai mici decât valoarea 1 milimetru.



DATE DESPRE IMOBILUL NR. 3622

Oficiul de Cadastru și Publicitate Imobiliară MARAMURES
Biroul de Cadastru și Publicitate Imobiliară Dragomiresti

A. Partea I. Descrierea imobilului

TEREN Extravilan

Nr. CF vechi:31, 1057

Adresa: Jud. Maramures

Nr. Crt	Nr cadastral Nr. topografic	Suprafața* (mp)	Observații / Referințe
A1		2.441	Sector cadastral:47 Teren neimprejmuit; parte din nr. top. 558, 554

B. Partea II. Proprietari și acte

Inscrieri privitoare la dreptul de proprietate și alte drepturi reale		Referințe
3622 / 12/01/2026		
Act Normativ nr. Legea 7, din 13/03/1996 emis de Parlamentul României;		
B1	Intabulare, drept de PROPRIETATE, dobandit prin Lege, cota actuala 1/1 1) NEIDENTIFICAT NEIDENTIFICAT	A1
Act Administrativ nr. Adeverința nr. 3954, din 17/12/2025 emis de Primăria comunei Poienile Izei;		
B2	Se notează posesia faptică în favoarea lui 1) CRĂCIUN VIOREL	A1

C. Partea III. SARCINI .

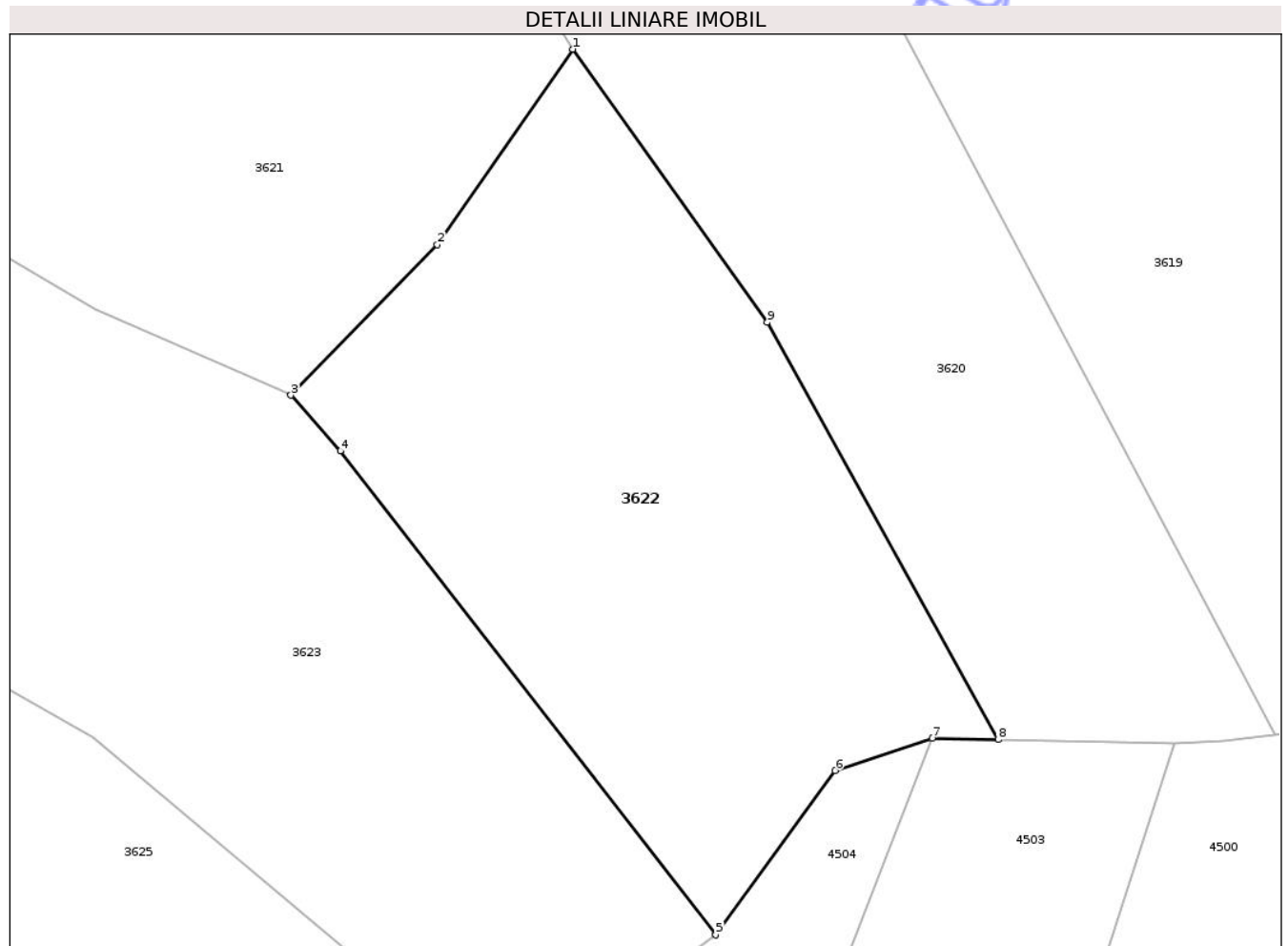
Inscrieri privind dezmembramentele dreptului de proprietate, drepturi reale de garanție și sarcini	Referințe
NU SUNT	

Anexa Nr. 1 La Partea I

Teren

Nr cadastral	Suprafața (mp)*	Observații / Referințe
	2.441	parte din nr. top. 558, 554

* Suprafața este determinată în planul de proiecție Stereo 70.



Date referitoare la teren

Crt	Categorie folosință	Intra vilan	Suprafața (mp)	Tarla	Parcelă	Nr. topo	Observații / Referințe
1	faneata	NU	2.441	-	-	-	fâneată împădurită

Lungime Segmente

1) Valorile lungimilor segmentelor sunt obținute din proiecție în plan.

Punct început	X / Y	Punct sfârșit	X / Y	Lungime segment (** (m)
1	431.104,173 687.621,97	2	431.091,505 687.603,699	22.233
2	431.091,505 687.603,699	3	431.077,813 687.589,645	19.621
3	431.077,813 687.589,645	4	431.082,43 687.584,43	6.965
4	431.082,43 687.584,43	5	431.117,54 687.539,229	57.235
5	431.117,54 687.539,229	6	431.128,726 687.554,586	18.999

Punct început	X / Y	Punct sfârșit	X / Y	Lungime segment (** (m)
6	431.128,726 687.554,586	7	431.137,79 687.557,601	9.552
7	431.137,79 687.557,601	8	431.143,958 687.557,47	6.17
8	431.143,958 687.557,47	9	431.122,373 687.596,463	44.569
9	431.122,373 687.596,463	1	431.104,173 687.621,97	31.334

** Lungimile segmentelor sunt determinate în planul de proiecție Stereo 70 și sunt rotunjite la 1 milimetru.

*** Distanța dintre puncte este formată din segmente cumulate ce sunt mai mici decât valoarea 1 milimetru.

Neutilizabil în Circuitul Civil



DATE DESPRE IMOBILUL NR. 3623

Oficiul de Cadastru și Publicitate Imobiliară MARAMURES
Biroul de Cadastru și Publicitate Imobiliară Dragomiresti

A. Partea I. Descrierea imobilului

TEREN Extravilan

Nr. CF vechi:146, 1057

Adresa: Jud. Maramures

Nr. Crt	Nr cadastral Nr. topografic	Suprafața* (mp)	Observații / Referințe
A1		5.038	Sector cadastral:47 Teren neimprejmuit; parte din nr. top. 553, 554

B. Partea II. Proprietari și acte

Inscrieri privitoare la dreptul de proprietate și alte drepturi reale		Referințe
3623 / 12/01/2026		
Act Normativ nr. Legea 7, din 13/03/1996 emis de Parlamentul României;		
B1	Intabulare, drept de PROPRIETATE, dobandit prin Lege, cota actuala 1/1 1) NEIDENTIFICAT NEIDENTIFICAT	A1
Act Administrativ nr. Adeverința nr. 3985, din 17/12/2025 emis de Primăria comunei Poienile Izei;		
B2	Se notează posesia faptică în favoarea lui 1) GIURGI GHEORGHE	A1

C. Partea III. SARCINI .

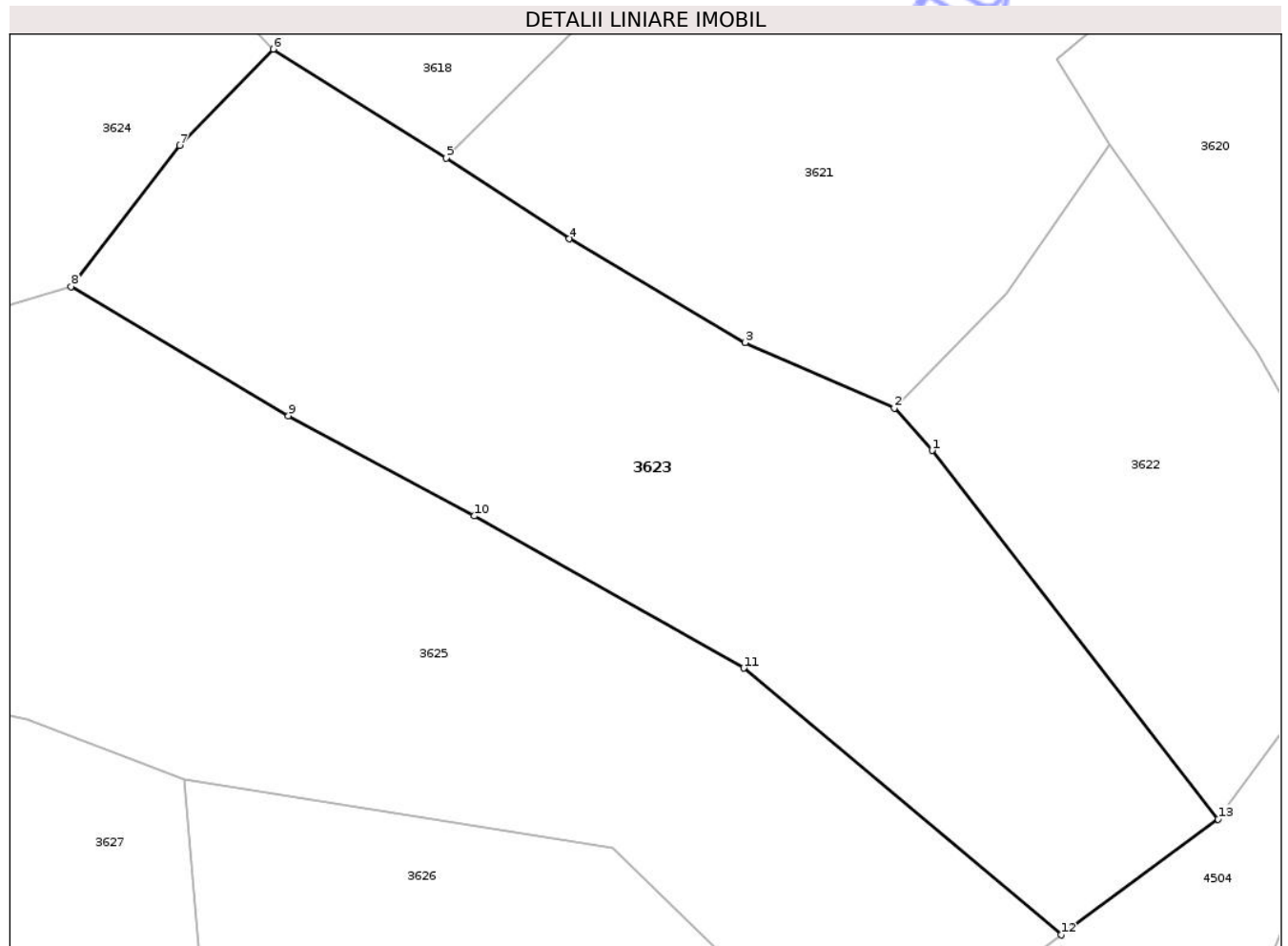
Inscrieri privind dezmembramintele dreptului de proprietate, drepturi reale de garanție și sarcini	Referințe
NU SUNT	

Anexa Nr. 1 La Partea I

Teren

Nr cadastral	Suprafața (mp)*	Observații / Referințe
	5.038	parte din nr. top. 553, 554

* Suprafața este determinată în planul de proiecție Stereo 70.



Date referitoare la teren

Crt	Categorie folosință	Intra vilan	Suprafața (mp)	Tarla	Parcelă	Nr. topo	Observații / Referințe
1	faneata	NU	3.338	-	-	-	
2	faneata	NU	1.700	-	-	-	fâneată împădurită

Lungime Segmente

1) Valorile lungimilor segmentelor sunt obținute din proiecție în plan.

Punct început	X / Y	Punct sfârșit	X / Y	Lungime segment (** (m)
1	431.082,43 687.584,43	2	431.077,813 687.589,645	6.965
2	431.077,813 687.589,645	3	431.059,5 687.597,65	19.986
3	431.059,5 687.597,65	4	431.037,885 687.610,358	25.074
4	431.037,885 687.610,358	5	431.022,773 687.620,275	18.075

Punct început	X / Y	Punct sfârșit	X / Y	Lungime segment (** (m)
5	431.022,773 687.620,275	6	431.001,559 687.633,621	25.063
6	431.001,559 687.633,621	7	430.990,077 687.621,806	16.475
7	430.990,077 687.621,806	8	430.976,73 687.604,532	21.83
8	430.976,73 687.604,532	9	431.003,432 687.588,658	31.064
9	431.003,432 687.588,658	10	431.026,235 687.576,38	25.898
10	431.026,235 687.576,38	11	431.059,304 687.557,734	37.964
11	431.059,304 687.557,734	12	431.098,267 687.525,034	50.866
12	431.098,267 687.525,034	13	431.117,54 687.539,229	23.936
13	431.117,54 687.539,229	1	431.082,43 687.584,43	57.235

** Lungimile segmentelor sunt determinate în planul de proiecție Stereo 70 și sunt rotunjite la 1 milimetru.

*** Distanța dintre puncte este formată din segmente cumulate ce sunt mai mici decât valoarea 1 milimetru.



DATE DESPRE IMOBILUL NR. 3624

Oficiul de Cadastru și Publicitate Imobiliară MARAMURES
Biroul de Cadastru și Publicitate Imobiliară Dragomiresti

A. Partea I. Descrierea imobilului

TEREN Extravilan

Nr. CF vechi:31

Adresa: Jud. Maramures

Nr. Crt	Nr cadastral Nr. topografic	Suprafața* (mp)	Observații / Referințe
A1		5.385	Sector cadastral:47 Teren neimprejmuit; parte din nr. top. 558

B. Partea II. Proprietari și acte

Inscrieri privitoare la dreptul de proprietate și alte drepturi reale		Referințe
3624 / 12/01/2026		
Act Normativ nr. Legea 7, din 13/03/1996 emis de Parlamentul României;		
B1	Intabulare, drept de PROPRIETATE, dobandit prin Lege, cota actuala 1/1 1) NEIDENTIFICAT NEIDENTIFICAT	A1
Act Administrativ nr. Adeverința nr. 3955, din 17/12/2025 emis de Primăria comunei Poienile Izei;		
B2	Se notează posesia faptică în favoarea lui 1) DUNKA VASILE	A1

C. Partea III. SARCINI .

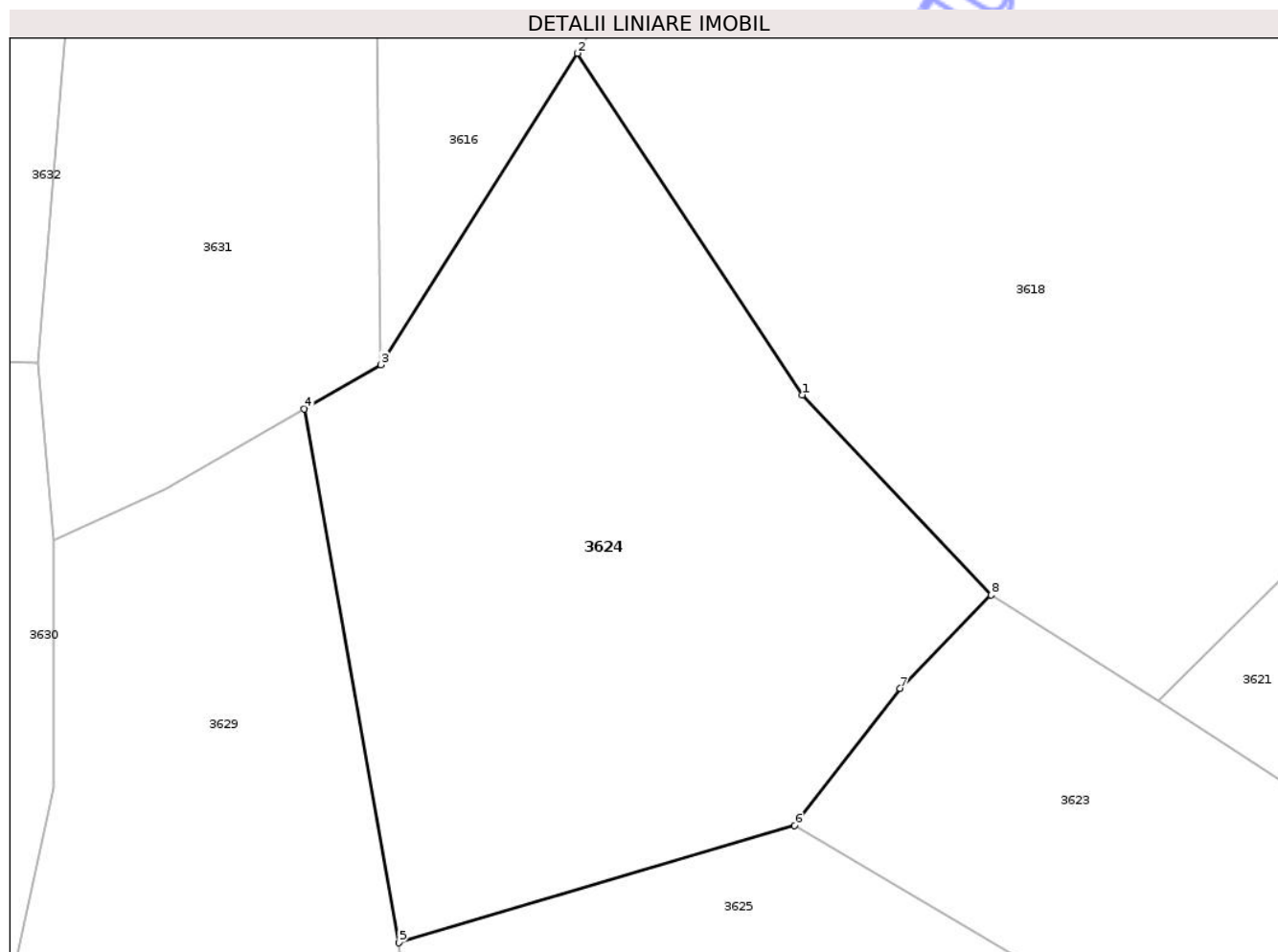
Inscrieri privind dezmembramintele dreptului de proprietate, drepturi reale de garanție și sarcini	Referințe
NU SUNT	

Anexa Nr. 1 La Partea I

Teren

Nr cadastral	Suprafața (mp)*	Observații / Referințe
	5.385	parte din nr. topo. 558

* Suprafața este determinată în planul de proiecție Stereo 70.



Date referitoare la teren

Crt	Categorie folosință	Intra vilan	Suprafața (mp)	Tarla	Parcelă	Nr. topo	Observații / Referințe
1	faneata	NU	5.385	-	-	-	

Lungime Segmente

1) Valorile lungimilor segmentelor sunt obținute din proiecție în plan.

Punct început	X / Y	Punct sfârșit	X / Y	Lungime segment (** (m)
1	430.977,711 687.658,9	2	430.949,28 687.702,019	51.649
2	430.949,28 687.702,019	3	430.924,444 687.662,702	46.504
3	430.924,444 687.662,702	4	430.914,767 687.657,137	11.163
4	430.914,767 687.657,137	5	430.926,752 687.589,713	68.481
5	430.926,752 687.589,713	6	430.976,73 687.604,532	52.129

Punct început	X / Y	Punct sfârșit	X / Y	Lungime segment (** (m)
6	430.976,73 687.604,532	7	430.990,077 687.621,806	21.83
7	430.990,077 687.621,806	8	431.001,559 687.633,621	16.475
8	431.001,559 687.633,621	1	430.977,711 687.658,9	34.753

** Lungimile segmentelor sunt determinate în planul de proiecție Stereo 70 și sunt rotunjite la 1 milimetru.

*** Distanța dintre puncte este formată din segmente cumulate ce sunt mai mici decât valoarea 1 milimetru.

Neutilizabil în Circuitul Civil

