



## DATE DESPRE IMOBILUL NR. 2418

Oficiul de Cadastru și Publicitate Imobiliară MARAMURES  
Biroul de Cadastru și Publicitate Imobiliară Dragomiresti

## A. Partea I. Descrierea imobilului

TEREN Extravilan

Nr. CF vechi:50084

Adresa: Jud. Maramures

Nr. Crt	Nr cadastral Nr. topografic	Suprafața* (mp)	Observații / Referințe
A1		12.855	Sector cadastral:14 Teren neimprejmuit; Parte din nr. top. 1012

## B. Partea II. Proprietari și acte

Inscrieri privitoare la dreptul de proprietate și alte drepturi reale		Referințe
/		
Act Administrativ nr. Titlul de proprietate nr. 40317/62, din 18/05/1995 emis de C.J.S.D.P.T. Maramures;		
B1	Intabulare, drept de PROPRIETATE, dobandit prin Reconstituire, cota actuala 1/1 1) COCONIUȚ IOAN, lipsa CNP	A1
Act Administrativ nr. Adeverinta nr. 4053, din 01/09/2025 emis de Primaria comunei Sieu;		
B2	Se notează posesia faptică în favoarea lui 1) BOGDAN VASILE	A1

## C. Partea III. SARCINI .

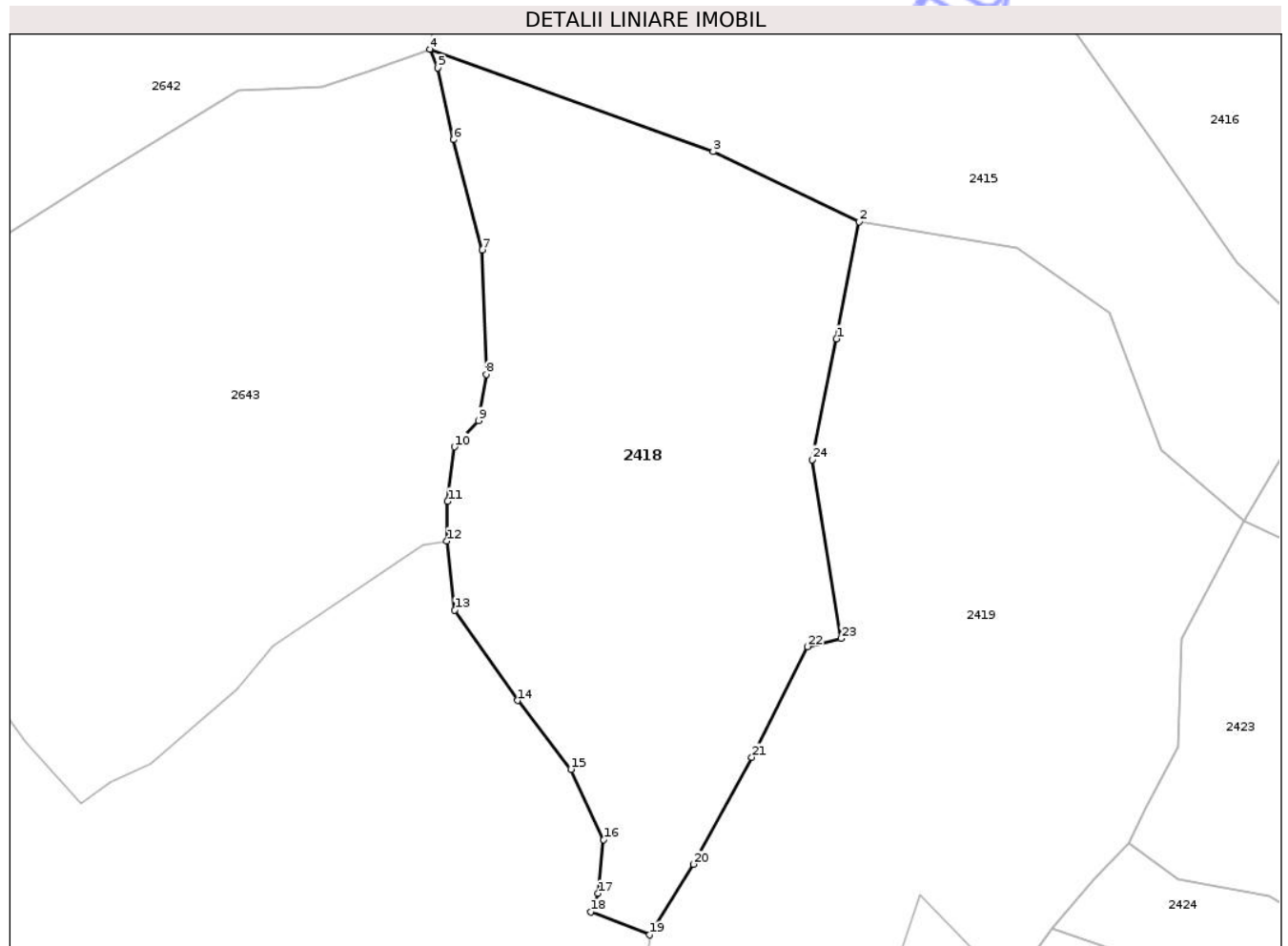
Inscrieri privind dezmembramintele dreptului de proprietate, drepturi reale de garanție și sarcini	Referințe
NU SUNT	

## Anexa Nr. 1 La Partea I

## Teren

Nr cadastral	Suprafața (mp)*	Observații / Referințe
	12.855	Parte din nr. topo. 1012

\* Suprafața este determinată în planul de proiecție Stereo 70.



## Date referitoare la teren

Crt	Categorie folosință	Intra vilan	Suprafața (mp)	Tarla	Parcelă	Nr. topo	Observații / Referințe
1	faneata	NU	12.855	Dolina	-	-	

## Lungime Segmente

1) Valorile lungimilor segmentelor sunt obținute din proiecție în plan.

Punct început	X / Y	Punct sfârșit	X / Y	Lungime segment (** (m)
1	437.636,479 690.553,989	2	437.641,745 690.581,16	27.677
3	437.607,789 690.597,473	4	437.541,875 690.621,261	70.075
5	437.543,739 690.616,927	6	437.547,389 690.600,243	17.079
7	437.554,018 690.574,658	8	437.554,998 690.545,717	28.958
9	437.553,179 690.534,967	10	437.547,614 690.528,887	8.242

Punct început	X / Y	Punct sfârșit	X / Y	Lungime segment (** (m)
2	437.641,745 690.581,16	3	437.607,789 690.597,473	37.671
4	437.541,875 690.621,261	5	437.543,739 690.616,927	4.718
6	437.547,389 690.600,243	7	437.554,018 690.574,658	26.43
8	437.554,998 690.545,717	9	437.553,179 690.534,967	10.903
10	437.547,614 690.528,887	11	437.546,008 690.516,231	12.757

Punct început	X / Y	Punct sfârșit	X / Y	Lungime segment (** (m)
11	437.546,008 690.516,231	12	437.545,791 690.506,992	9.242
13	437.547,642 690.490,942	14	437.562,274 690.469,95	25.589
15	437.574,709 690.453,991	16	437.582,309 690.437,632	18.039
17	437.580,984 690.425,132	18	437.579,295 690.420,815	4.636
19	437.592,971 690.415,495	20	437.603,211 690.431,921	19.356
21	437.616,771 690.456,743	22	437.629,707 690.482,451	28.779
23	437.637,539 690.484,376	24	437.630,765 690.525,914	42.087

Punct început	X / Y	Punct sfârșit	X / Y	Lungime segment (** (m)
12	437.545,791 690.506,992	13	437.547,642 690.490,942	16.156
14	437.562,274 690.469,95	15	437.574,709 690.453,991	20.231
16	437.582,309 690.437,632	17	437.580,984 690.425,132	12.57
18	437.579,295 690.420,815	19	437.592,971 690.415,495	14.674
20	437.603,211 690.431,921	21	437.616,771 690.456,743	28.284
22	437.629,707 690.482,451	23	437.637,539 690.484,376	8.065
24	437.630,765 690.525,914	1	437.636,479 690.553,989	28.651

\*\* Lungimile segmentelor sunt determinate în planul de proiecție Stereo 70 și sunt rotunjite la 1 milimetru.

\*\*\* Distanța dintre puncte este formată din segmente cumulate ce sunt mai mici decât valoarea 1 milimetru.





## DATE DESPRE IMOBILUL NR. 2423

Oficiul de Cadastru și Publicitate Imobiliară MARAMURES  
Biroul de Cadastru și Publicitate Imobiliară Dragomiresti

## A. Partea I. Descrierea imobilului

TEREN Extravilan

Nr. CF vechi:85

Adresa: Jud. Maramures

Nr. Crt	Nr cadastral Nr. topografic	Suprafața* (mp)	Observații / Referințe
A1		6.489	Sector cadastral:14 Teren neimprejmuit; Parte din nr. top. 1071

## B. Partea II. Proprietari și acte

Inscrieri privitoare la dreptul de proprietate și alte drepturi reale		Referințe
/		
Act Normativ nr. Legea 7, din 13/03/1996 emis de Parlamentul Romaniei;		
B1	Intabulare, drept de PROPRIETATE, dobandit prin Lege, cota actuala 1/1 1) NEIDENTIFICAT NEIDENTIFICAT	A1
Act Administrativ nr. Adeverinta nr. 4051, din 01/09/2025 emis de Primaria comunei Sieu;		
B2	Se notează posesia faptică în favoarea lui 1) DUNCA IOANA	A1

## C. Partea III. SARCINI .

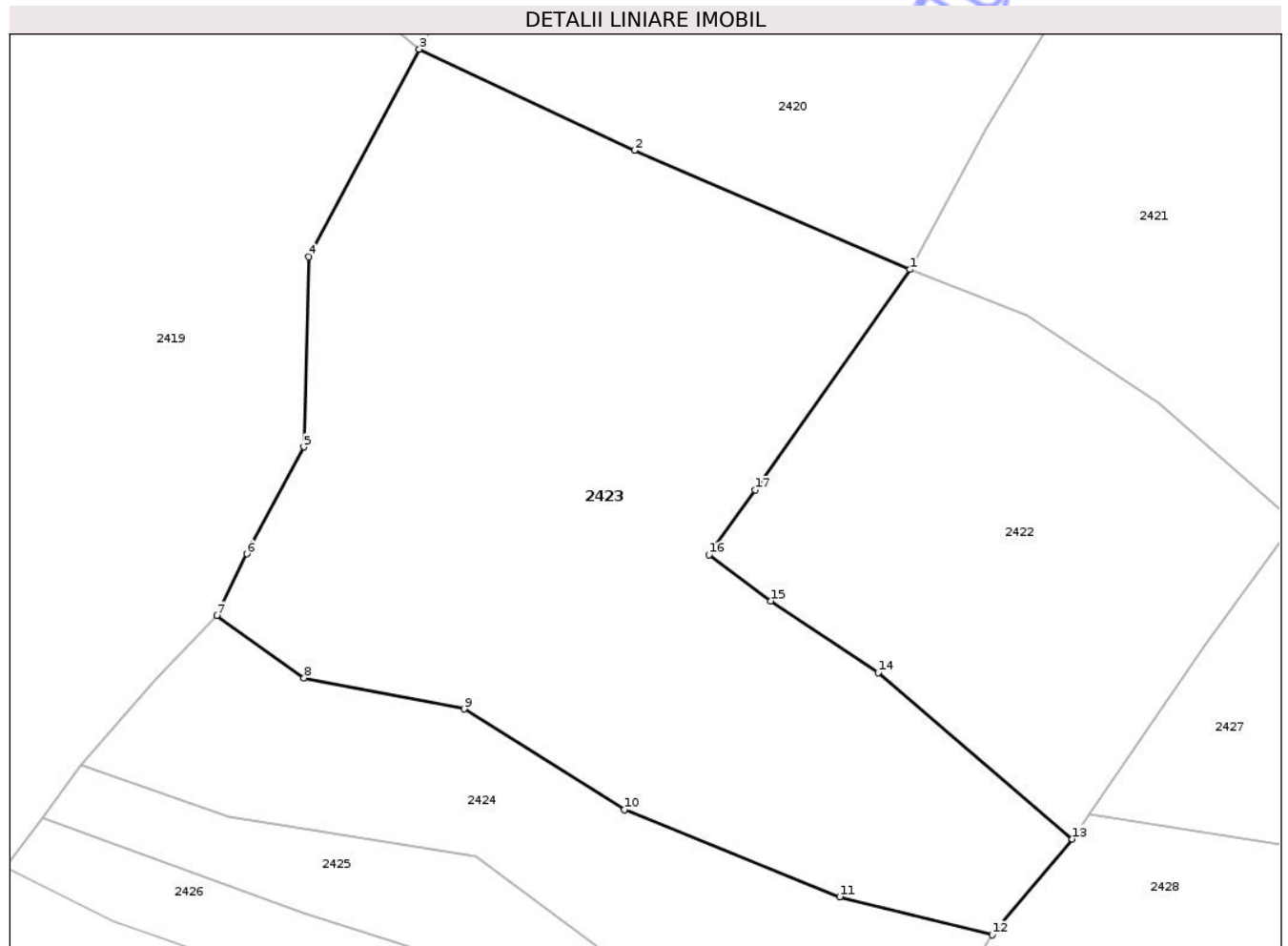
Inscrieri privind dezmembramintele dreptului de proprietate, drepturi reale de garanție și sarcini	Referințe
NU SUNT	

## Anexa Nr. 1 La Partea I

## Teren

Nr cadastral	Suprafața (mp)*	Observații / Referințe
	6.489	Parte din nr. topo. 1071

\* Suprafața este determinată în planul de proiecție Stereo 70.



## Date referitoare la teren

Crt	Categorie folosință	Intra vilan	Suprafața (mp)	Tarla	Parcelă	Nr. topo	Observații / Referințe
1	faneata	NU	6.489	-	-	-	

## Lungime Segmente

1) Valorile lungimilor segmentelor sunt obținute din proiecție în plan.

Punct început	X / Y	Punct sfârșit	X / Y	Lungime segment (** (m)
1	437.796,158 690.482,496	2	437.759,763 690.498,238	39.654
2	437.759,763 690.498,238	3	437.731,283 690.511,587	31.453
3	437.731,283 690.511,587	4	437.716,657 690.484,187	31.059
4	437.716,657 690.484,187	5	437.716,01 690.459,061	25.134
5	437.716,01 690.459,061	6	437.708,468 690.444,951	15.999

Punct început	X / Y	Punct sfârșit	X / Y	Lungime segment (** (m)
6	437.708,468 690.444,951	7	437.704,48 690.436,812	9.064
7	437.704,48 690.436,812	8	437.716,053 690.428,555	14.217
8	437.716,053 690.428,555	9	437.737,216 690.424,46	21.556
9	437.737,216 690.424,46	10	437.758,396 690.411,174	25.002
10	437.758,396 690.411,174	11	437.786,875 690.399,677	30.712
11	437.786,875 690.399,677	12	437.807,017 690.394,626	20.766
12	437.807,017 690.394,626	13	437.817,638 690.407,301	16.536
13	437.817,638 690.407,301	14	437.791,965 690.429,273	33.792
14	437.791,965 690.429,273	15	437.777,741 690.438,712	17.071
15	437.777,741 690.438,712	16	437.769,582 690.444,798	10.179
16	437.769,582 690.444,798	17	437.775,672 690.453,393	10.534
17	437.775,672 690.453,393	1	437.796,158 690.482,496	35.59

\*\* Lungimile segmentelor sunt determinate în planul de proiecție Stereo 70 și sunt rotunjite la 1 milimetru.

\*\*\* Distanța dintre puncte este formată din segmente cumulate ce sunt mai mici decât valoarea 1 milimetru.



**DATE DESPRE IMOBILUL NR. 2614**

Oficiul de Cadastru și Publicitate Imobiliară MARAMURES  
Biroul de Cadastru și Publicitate Imobiliară Dragomiresti

**A. Partea I. Descrierea imobilului**

Nr. CF vechi:1818  
Nr. topografic:

TEREN Extravilan

Adresa: Jud. Maramures

Nr. Crt	Nr cadastral Nr. topografic	Suprafața* (mp)	Observații / Referințe
A1		4.433	Sector cadastral:14 Teren neimprejmuit; Parte din nr. top. 1033

**B. Partea II. Proprietari și acte**

Inscrieri privitoare la dreptul de proprietate și alte drepturi reale	Referințe
/	
Act Normativ nr. Legea 7, din 13/03/1996 emis de Parlamentul Romaniei;	
B1	A1
Intabulare, drept de PROPRIETATE, dobandit prin Lege, cota actuala 1/1 1) NEIDENTIFICAT NEIDENTIFICAT	
Act Administrativ nr. Adeverinta nr. 4059, din 01/09/2025 emis de Primaria comunei Sieu;	
B2	A1
Se notează posesia faptică în favoarea lui 1) ȘUȘTIC SIMION	

**C. Partea III. SARCINI .**

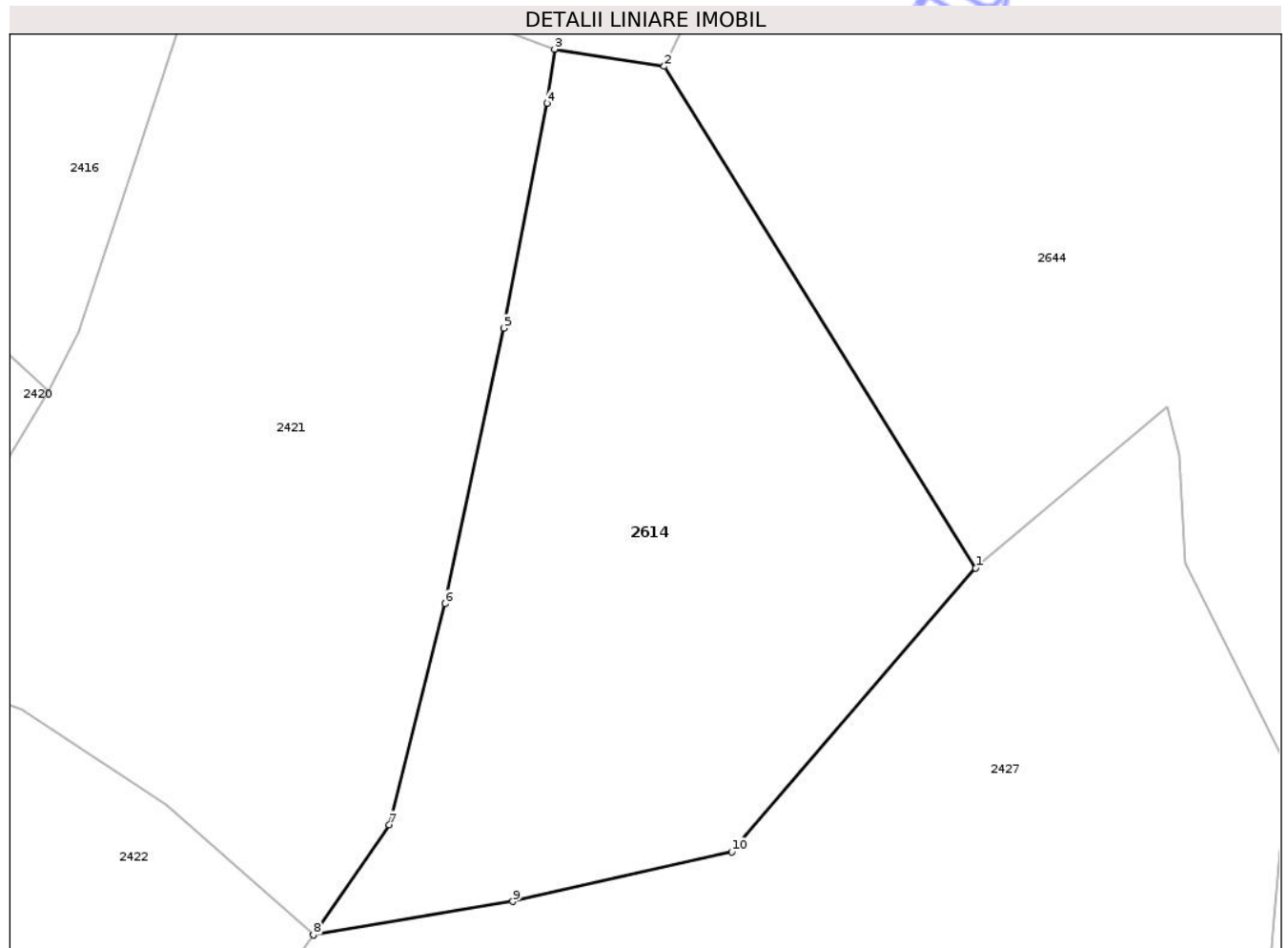
Inscrieri privind dezmembramintele dreptului de proprietate, drepturi reale de garanție și sarcini	Referințe
NU SUNT	

## Anexa Nr. 1 La Partea I

## Teren

Nr cadastral	Suprafața (mp)*	Observații / Referințe
	4.433	Parte din nr. topo. 1033

\* Suprafața este determinată în planul de proiecție Stereo 70.



## Date referitoare la teren

Crt	Categorie folosință	Intra vilan	Suprafața (mp)	Tarla	Parcelă	Nr. topo	Observații / Referințe
1	faneata	NU	4.433	-	-	-	

## Lungime Segmente

1) Valorile lungimilor segmentelor sunt obținute din proiecție în plan.

Punct început	X / Y	Punct sfârșit	X / Y	Lungime segment (** (m)
1	437.927,701 690.493,724	2	437.889,773 690.554,748	71.85
2	437.889,773 690.554,748	3	437.876,408 690.556,845	13.529
3	437.876,408 690.556,845	4	437.875,522 690.550,268	6.637
4	437.875,522 690.550,268	5	437.870,202 690.522,915	27.866
5	437.870,202 690.522,915	6	437.863,095 690.489,369	34.291

Punct început	X / Y	Punct sfârşit	X / Y	Lungime segment (** (m)
6	437.863,095 690.489,369	7	437.856,268 690.462,491	27.731
7	437.856,268 690.462,491	8	437.847,042 690.449,084	16.275
8	437.847,042 690.449,084	9	437.871,312 690.453,167	24.611
9	437.871,312 690.453,167	10	437.897,98 690.459,191	27.34
10	437.897,98 690.459,191	1	437.927,701 690.493,724	45.562

\*\* Lungimile segmentelor sunt determinate în planul de proiecție Stereo 70 și sunt rotunjite la 1 milimetru.

\*\*\* Distanța dintre puncte este formată din segmente cumulate ce sunt mai mici decât valoarea 1 milimetru.

Neutilizabil în Circuitul Civil



**DATE DESPRE IMOBILUL NR. 2617**

Oficiul de Cadastru și Publicitate Imobiliară MARAMURES  
Biroul de Cadastru și Publicitate Imobiliară Dragomiresti

**A. Partea I. Descrierea imobilului**

Nr. CF vechi:50922  
Nr. topografic:

TEREN Extravilan

Adresa: Jud. Maramures

Nr. Crt	Nr cadastral Nr. topografic	Suprafața* (mp)	Observații / Referințe
A1		7.495	Sector cadastral:14 Teren neimprejmuit; Parte din nr. top. 1059

**B. Partea II. Proprietari și acte**

Inscrieri privitoare la dreptul de proprietate și alte drepturi reale	Referințe
/	
Act Normativ nr. Legea 7, din 13/03/1996 emis de Parlamentul Romaniei;	
B1	A1
Intabulare, drept de PROPRIETATE, dobandit prin Lege, cota actuala 1/1 1) NEIDENTIFICAT NEIDENTIFICAT	
Act Administrativ nr. Adeverinta nr. 4106, din 01/09/2025 emis de Primaria comunei Sieu;	
B2	A1
Se notează posesia faptică în favoarea lui 1) DUNCA DUMITRU	

**C. Partea III. SARCINI .**

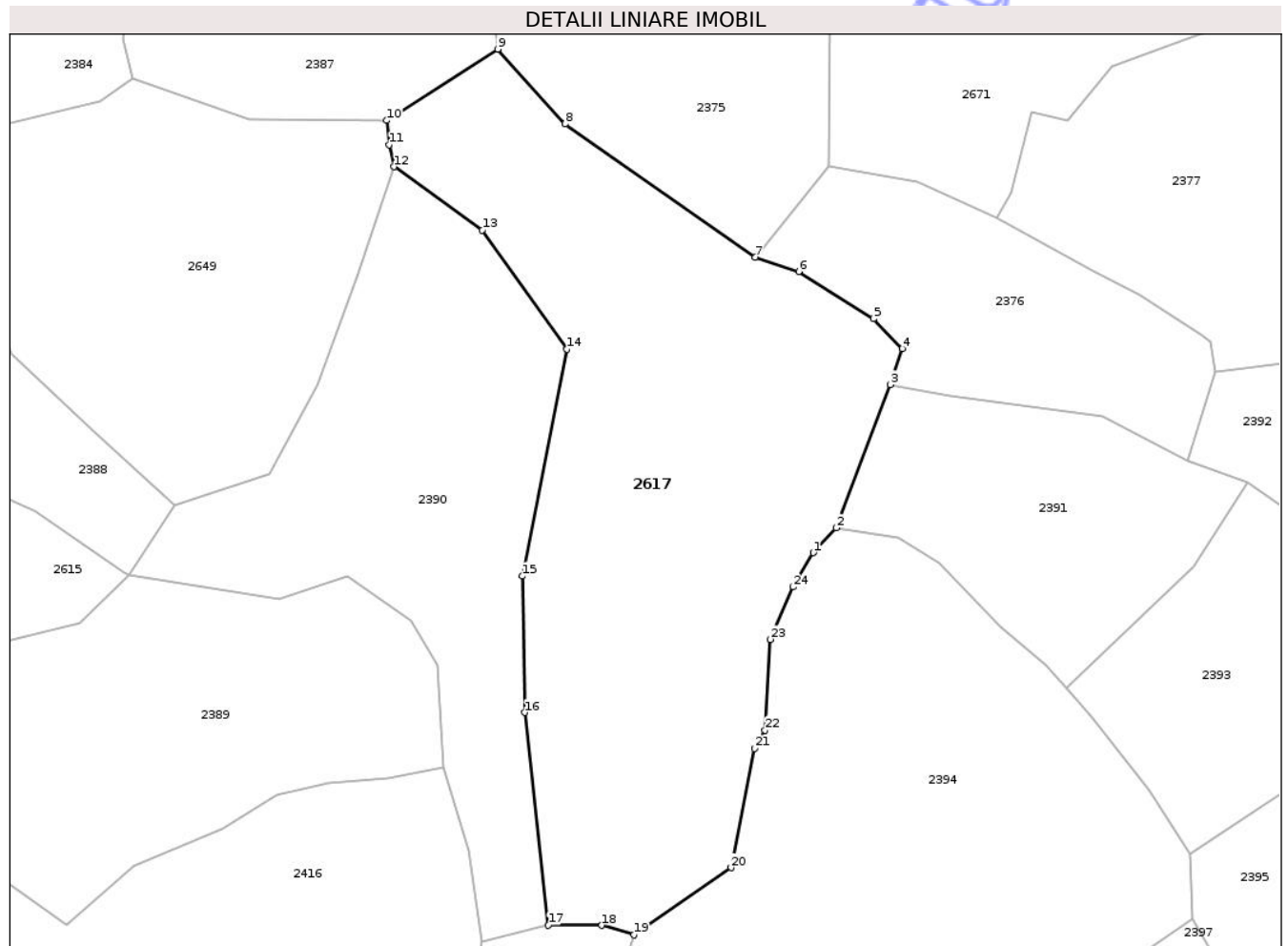
Inscrieri privind dezmembramintele dreptului de proprietate, drepturi reale de garanție și sarcini	Referințe
NU SUNT	

## Anexa Nr. 1 La Partea I

## Teren

Nr cadastral	Suprafața (mp)*	Observații / Referințe
	7.495	Parte din nr. top. 1059

\* Suprafața este determinată în planul de proiecție Stereo 70.



## Date referitoare la teren

Crt	Categorie folosință	Intra vilan	Suprafața (mp)	Tarla	Parcelă	Nr. topo	Observații / Referințe
1	faneata	NU	7.495	-	-	-	

## Lungime Segmente

1) Valorile lungimilor segmentelor sunt obținute din proiecție în plan.

Punct început	X / Y	Punct sfârșit	X / Y	Lungime segment (** (m)
1	437.849,263 690.724,893	2	437.853,533 690.729,535	6.307
3	437.863,696 690.756,415	4	437.865,973 690.763,19	7.147
5	437.860,537 690.768,779	6	437.846,513 690.777,634	16.586
7	437.838,347 690.780,302	8	437.802,621 690.805,292	43.599
9	437.789,984 690.819,33	10	437.769,11 690.805,975	24.781

Punct început	X / Y	Punct sfârșit	X / Y	Lungime segment (** (m)
2	437.853,533 690.729,535	3	437.863,696 690.756,415	28.737
4	437.865,973 690.763,19	5	437.860,537 690.768,779	7.797
6	437.846,513 690.777,634	7	437.838,347 690.780,302	8.591
8	437.802,621 690.805,292	9	437.789,984 690.819,33	18.888
10	437.769,11 690.805,975	11	437.769,605 690.801,422	4.58

Punct început	X / Y	Punct sfârșit	X / Y	Lungime segment (** (m)
11	437.769,605 690.801,422	12	437.770,472 690.797,27	4.241
13	437.787,079 690.785,411	14	437.803,001 690.763,083	27.424
15	437.794,653 690.720,484	16	437.795,037 690.694,908	25.579
17	437.799,457 690.655,032	18	437.809,535 690.654,971	10.078
19	437.815,552 690.653,199	20	437.833,774 690.665,811	22.161
21	437.838,173 690.688,187	22	437.840,195 690.691,581	3.951
23	437.841,111 690.708,632	24	437.845,411 690.718,467	10.734

Punct început	X / Y	Punct sfârșit	X / Y	Lungime segment (** (m)
12	437.770,472 690.797,27	13	437.787,079 690.785,411	20.407
14	437.803,001 690.763,083	15	437.794,653 690.720,484	43.409
16	437.795,037 690.694,908	17	437.799,457 690.655,032	40.12
18	437.809,535 690.654,971	19	437.815,552 690.653,199	6.273
20	437.833,774 690.665,811	21	437.838,173 690.688,187	22.804
22	437.840,195 690.691,581	23	437.841,111 690.708,632	17.076
24	437.845,411 690.718,467	1	437.849,263 690.724,893	7.492

\*\* Lungimile segmentelor sunt determinate în planul de proiecție Stereo 70 și sunt rotunjite la 1 milimetru.

\*\*\* Distanța dintre puncte este formată din segmente cumulate ce sunt mai mici decât valoarea 1 milimetru.





## DATE DESPRE IMOBILUL NR. 2382

Oficiul de Cadastru și Publicitate Imobiliară MARAMURES  
Biroul de Cadastru și Publicitate Imobiliară Dragomiresti

## A. Partea I. Descrierea imobilului

TEREN Extravilan

Nr. CF vechi:153

Adresa: Jud. Maramures

Nr. Crt	Nr cadastral Nr. topografic	Suprafața* (mp)	Observații / Referințe
A1		7.153	Sector cadastral:14 Teren neimprejmuit; Parte din nr. top. 1038

## B. Partea II. Proprietari și acte

Inscrieri privitoare la dreptul de proprietate și alte drepturi reale		Referințe
/		
Act Normativ nr. Legea 7, din 13/03/1996 emis de Parlamentul Romaniei;		
B1	Intabulare, drept de PROPRIETATE, dobandit prin Lege, cota actuala 1/1 1) NEIDENTIFICAT NEIDENTIFICAT	A1
Act Administrativ nr. Adeverinta nr. 4071, din 01/09/2025 emis de Primaria comunei Sieu;		
B2	Se notează posesia faptică în favoarea lui 1) PETREUȘ CONSTANTIN	A1

## C. Partea III. SARCINI .

Inscrieri privind dezmembramintele dreptului de proprietate, drepturi reale de garanție și sarcini	Referințe
NU SUNT	

## Anexa Nr. 1 La Partea I

## Teren

Nr cadastral	Suprafața (mp)*	Observații / Referințe
	7.153	Parte din nr. topo. 1038

\* Suprafața este determinată în planul de proiecție Stereo 70.



## Date referitoare la teren

Crt	Categorie folosință	Intravilan	Suprafața (mp)	Tarla	Parcelă	Nr. topo	Observații / Referințe
1	faneata	NU	7.153	-	-	-	

## Lungime Segmente

1) Valorile lungimilor segmentelor sunt obținute din proiecție în plan.

Punct început	X / Y	Punct sfârșit	X / Y	Lungime segment (** (m)
1	437.545,577 691.008,682	2	437.555,334 691.028,774	22.336
3	437.589,273 691.046,94	4	437.582,113 691.058,773	13.831
5	437.568,875 691.058,464	6	437.546,981 691.052,667	22.648
7	437.530,817 691.044,936	8	437.521,634 691.041,337	9.863
9	437.504,686 691.034,594	10	437.484,006 691.020,375	25.097

Punct început	X / Y	Punct sfârșit	X / Y	Lungime segment (** (m)
2	437.555,334 691.028,774	3	437.589,273 691.046,94	38.495
4	437.582,113 691.058,773	5	437.568,875 691.058,464	13.242
6	437.546,981 691.052,667	7	437.530,817 691.044,936	17.918
8	437.521,634 691.041,337	9	437.504,686 691.034,594	18.24
10	437.484,006 691.020,375	11	437.466,43 691.008,973	20.95

Punct început	X / Y	Punct sfârșit	X / Y	Lungime segment (** (m)
11	437.466,43 691.008,973	12	437.436,955 690.997,679	31.565
13	437.396,814 690.996,944	14	437.386,803 690.994,663	10.268
15	437.373,758 690.989,27	16	437.393,003 690.984,849	19.746
17	437.414,816 690.981,643	18	437.437,697 690.974,171	24.07
19	437.439,504 690.974,993	20	437.462,737 690.973,062	23.313
21	437.472,999 690.972,278	22	437.501,95 690.973,827	28.992
23	437.515,114 690.957,914	24	437.524,532 690.976,172	20.544
25	437.536,884 690.995,016	1	437.545,577 691.008,682	16.197

Punct început	X / Y	Punct sfârșit	X / Y	Lungime segment (** (m)
12	437.436,955 690.997,679	13	437.396,814 690.996,944	40.148
14	437.386,803 690.994,663	15	437.373,758 690.989,27	14.116
16	437.393,003 690.984,849	17	437.414,816 690.981,643	22.047
18	437.437,697 690.974,171	19	437.439,504 690.974,993	1.985
20	437.462,737 690.973,062	21	437.472,999 690.972,278	10.292
22	437.501,95 690.973,827	23	437.515,114 690.957,914	20.652
24	437.524,532 690.976,172	25	437.536,884 690.995,016	22.531

\*\* Lungimile segmentelor sunt determinate în planul de proiecție Stereo 70 și sunt rotunjite la 1 milimetru.

\*\*\* Distanța dintre puncte este formată din segmente cumulate ce sunt mai mici decât valoarea 1 milimetru.





## DATE DESPRE IMOBILUL NR. 2645

Oficiul de Cadastru și Publicitate Imobiliară MARAMURES  
Biroul de Cadastru și Publicitate Imobiliară Dragomiresti

## A. Partea I. Descrierea imobilului

TEREN Necunoscut

Adresa: Loc. Sieu, Jud. Maramures

Nr. Crt	Nr cadastral Nr. topografic	Suprafața* (mp)	Observații / Referințe
A1	50954	18.217	Sector cadastral:14 Teren neimprejmuit;

## Construcții

Crt	Nr cadastral Nr. topografic	Adresa	Observații / Referințe
A1.1	50954-C1	Loc. Sieu, Jud. Maramures	Nr. niveluri:2; S. construita la sol:63 mp; S. construita desfasurata:112 mp; Casă de locuit tip P+M din lemn, cu beci - edificată în anul 1960. Suprafața construită desfășurată = 112mp.

## B. Partea II. Proprietari și acte

Inscrieri privitoare la dreptul de proprietate și alte drepturi reale		Referințe
<b>415 / 01/02/2019</b>		
Act Administrativ nr. Titlu de proprietate nr.17209+proces verbal de vecinatate, din 12/06/2018 emis de Comisia Judeteana MM (act normativ nr Adeverinta nr.183 din 29.01.2019, emis de Primaria comunei Sieu; act administrativ nr Adeverinta nr.182 din 29.01.2019, emis de Primaria Sieu;act administrativ nr Documentatie cadastrala avizata sub nr.415 din 01.02.2019, emis de OCPI MM);		
B1	Intabulare, drept de PROPRIETATE, dobandit prin Reconstituire, cota actuala 1/1 1) <b>DĂNĂȚOIU NASTACA</b> , bun propriu <i>OBSERVATII: Poziție transcrisă din C.F. 50954 Sieu, înscrisă prin încheierea nr. 415 din 01.02.2019</i>	A1
Act Administrativ nr. Certificat de atestare fiscala nr.184, din 29/01/2019 emis de Primaria comunei Sieu (act administrativ nr Certificat de atestare a edificarii constructiei nr.181 din 29.01.2019, emis de Primaria comunei Sieu;act administrativ nr Documentatie cadastrala avizata sub nr.415 din 01.02.2019, emis de OCPI MM);		
B2	Intabulare, drept de PROPRIETATEin baza art.37 alin.2 din Legea nr. 7/1996, dobandit prin Lege, cota actuala 1/1 1) <b>DĂNĂȚOIU NASTACA</b> , bun propriu <i>OBSERVATII: Poziție transcrisă din C.F. 50954 Sieu, înscrisă prin încheierea nr. 415 din 01.02.2019</i>	A1.1

## C. Partea III. SARCINI .

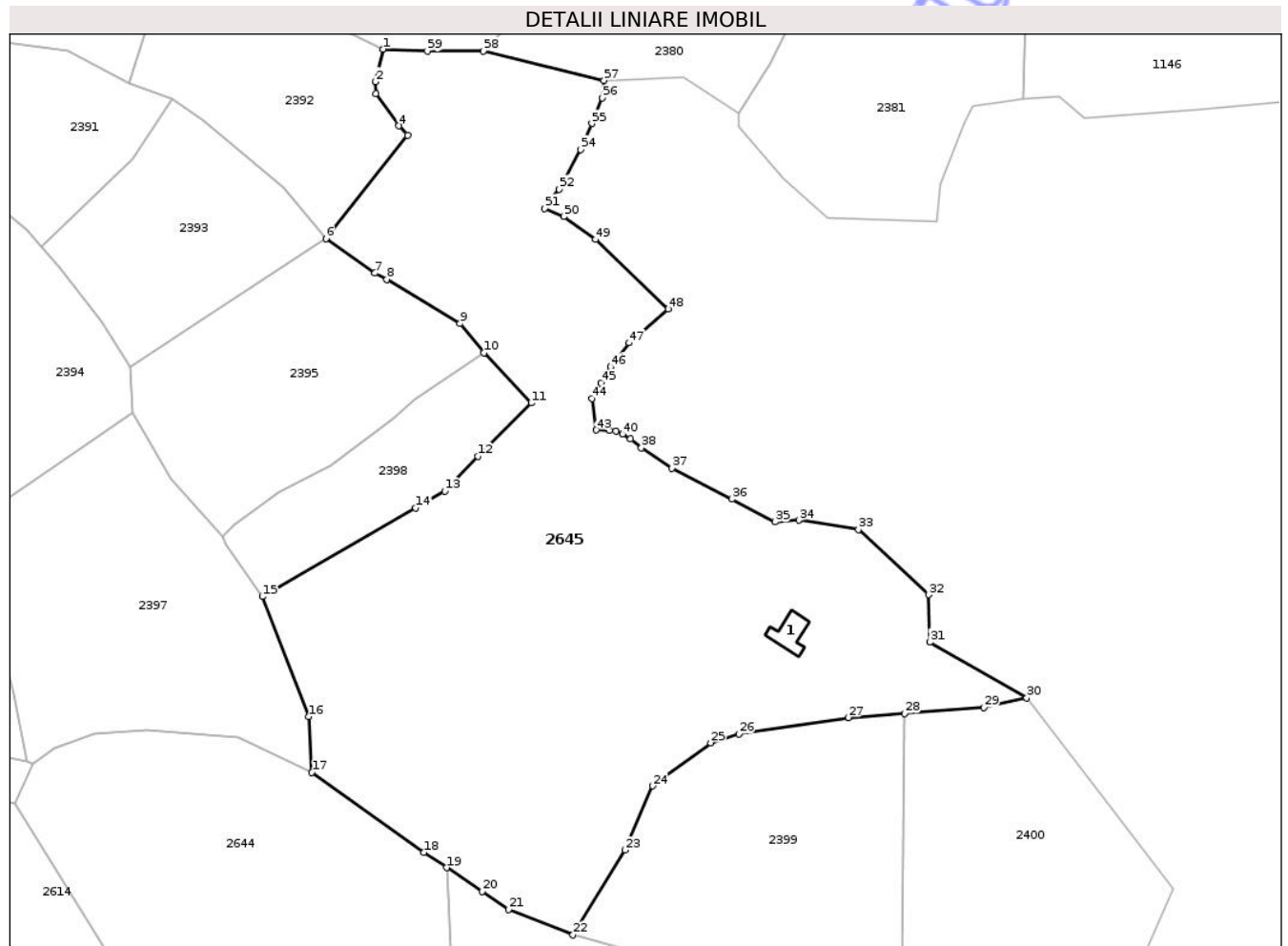
Inscrieri privind dezmembramintele dreptului de proprietate, drepturi reale de garanție și sarcini	Referințe
NU SUNT	

## Anexa Nr. 1 La Partea I

## Teren

Nr cadastral	Suprafața (mp)*	Observații / Referințe
50954	18.217	

\* Suprafața este determinată în planul de proiecție Stereo 70.



## Date referitoare la teren

Crt	Categorie folosință	Intravilan	Suprafața (mp)	Tarla	Parcelă	Nr. topo	Observații / Referințe
1	curți construcții	NU	400	-	-	1072	
2	faneata	DA	772	-	-	1072	
3	faneata	NU	17.045	-	-	-	

## Date referitoare la construcții

Crt	Număr	Destinație construcție	Supraf. (mp)	Situație juridică	Observații / Referințe
A1.1	50954-C1	construcții de locuințe	63	Cu acte	Nr. niveluri:2; S. construita la sol:63 mp; S. construita desfasurata:112 mp; Casă de locuit tip P+M din lemn, cu beci - edificată în anul 1960. Suprafața construită desfășurată = 112mp.

## Lungime Segmente

1) Valorile lungimilor segmentelor sunt obținute din proiecție în plan.

Punct început	X / Y	Punct sfârșit	X / Y	Lungime segment	Punct început	X / Y	Punct sfârșit	X / Y	Lungime segment	Punct început	X / Y	Punct sfârșit	X / Y	Lungime segment
1	437.985,846 690.750,966	2	437.983,803 690.742,503	8.706	2	437.983,803 690.742,503	3	437.983,926 690.739,417	3.088	3	437.983,926 690.739,417	4	437.989,865 690.731,004	10.298

Punct început	X / Y	Punct sfârșit	X / Y	Lungime segment	Punct început	X / Y	Punct sfârșit	X / Y	Lungime segment	Punct început	X / Y	Punct sfârșit	X / Y	Lungime segment
4	437.989,865 690.731,004	5	437.992,146 690.728,576	3.331	5	437.992,146 690.728,576	6	437.970,88 690.701,623	34.33 2	6	437.970,88 690.701,623	7	437.983,657 690.692,642	15.61 8
7	437.983,657 690.692,642	8	437.986,719 690.691,04	3.456	8	437.986,719 690.691,04	9	438.005,868 690.679,514	22.35	9	438.005,868 690.679,514	10	438.012,022 690.671,906	9.785
10	438.012,022 690.671,906	11	438.024,399 690.658,861	17.98 2	11	438.024,399 690.658,861	12	438.010,454 690.645,0	19.66 2	12	438.010,454 690.645,0	13	438.001,836 690.635,878	12.54 9
13	438.001,836 690.635,878	14	437.994,311 690.631,489	8.711	14	437.994,311 690.631,489	15	437.954,284 690.608,447	46.18 5	15	437.954,284 690.608,447	16	437.966,442 690.577,191	33.53 7
16	437.966,442 690.577,191	17	437.967,238 690.562,731	14.48 2	17	437.967,238 690.562,731	18	437.996,404 690.541,836	35.87 8	18	437.996,404 690.541,836	19	438.002,31 690.537,871	7.113
19	438.002,31 690.537,871	20	438.011,567 690.531,656	11.15	20	438.011,567 690.531,656	21	438.018,46 690.527,028	8.303	21	438.018,46 690.527,028	22	438.035,257 690.520,373	18.06 7
22	438.035,257 690.520,373	23	438.048,866 690.542,454	25.93 8	23	438.048,866 690.542,454	24	438.056,003 690.559,16	18.16 7	24	438.056,003 690.559,16	25	438.071,186 690.570,393	18.88 7
25	438.071,186 690.570,393	26	438.078,543 690.572,732	7.72	26	438.078,543 690.572,732	27	438.107,107 690.576,979	28.87 8	27	438.107,107 690.576,979	28	438.121,786 690.578,066	14.71 9
28	438.121,786 690.578,066	29	438.142,334 690.579,587	20.60 5	29	438.142,334 690.579,587	30	438.153,58 690.582,039	11.51	30	438.153,58 690.582,039	31	438.128,312 690.596,59	29.15 8
31	438.128,312 690.596,59	32	438.128,049 690.608,924	12.33 7	32	438.128,049 690.608,924	33	438.109,723 690.625,907	24.98 5	33	438.109,723 690.625,907	34	438.094,221 690.628,34	15.69 2
34	438.094,221 690.628,34	35	438.087,926 690.627,898	6.31	35	438.087,926 690.627,898	36	438.076,724 690.633,852	12.68 6	36	438.076,724 690.633,852	37	438.061,034 690.641,845	17.60 9
37	438.061,034 690.641,845	38	438.053,137 690.647,214	9.549	38	438.053,137 690.647,214	39	438.050,223 690.649,518	3.715	39	438.050,223 690.649,518	40	438.048,172 690.650,738	2.386
40	438.048,172 690.650,738	41	438.046,516 690.651,489	1.818	41	438.046,516 690.651,489	42	438.044,823 690.651,744	1.712	42	438.044,823 690.651,744	43	438.041,316 690.651,795	3.507
43	438.041,316 690.651,795	44	438.040,225 690.660,014	8.291	44	438.040,225 690.660,014	45	438.042,624 690.664,089	4.729	45	438.042,624 690.664,089	46	438.045,043 690.668,265	4.826
46	438.045,043 690.668,265	47	438.049,897 690.674,499	7.901	47	438.049,897 690.674,499	48	438.060,141 690.683,361	13.54 5	48	438.060,141 690.683,361	49	438.041,137 690.701,444	26.23 3
49	438.041,137 690.701,444	50	438.032,884 690.707,372	10.16 1	50	438.032,884 690.707,372	51	438.027,866 690.709,532	5.463	51	438.027,866 690.709,532	52	438.031,64 690.714,545	6.275
52	438.031,64 690.714,545	53	438.033,163 690.717,195	3.056	53	438.033,163 690.717,195	54	438.037,294 690.724,831	8.682	54	438.037,294 690.724,831	55	438.040,235 690.731,636	7.413
55	438.040,235 690.731,636	56	438.042,974 690.738,227	7.137	56	438.042,974 690.738,227	57	438.043,381 690.742,874	4.665	57	438.043,381 690.742,874	58	438.011,988 690.750,476	32.3
58	438.011,988 690.750,476	59	437.997,357 690.750,488	14.63 1	59	437.997,357 690.750,488	1	437.985,846 690.750,966	11.52 1					

\*\* Lungimile segmentelor sunt determinate în planul de proiecție Stereo 70 și sunt rotunjite la 1 milimetru.

\*\*\* Distanța dintre puncte este formată din segmente cumulate ce sunt mai mici decât valoarea 1 milimetru.





## DATE DESPRE IMOBILUL NR. 2613

Oficiul de Cadastru și Publicitate Imobiliară MARAMURES  
Biroul de Cadastru și Publicitate Imobiliară Dragomiresti

## A. Partea I. Descrierea imobilului

TEREN Extravilan

Nr. CF vechi:147

Adresa: Jud. Maramures

Nr. Crt	Nr cadastral Nr. topografic	Suprafața* (mp)	Observații / Referințe
A1		22.464	Sector cadastral:14 Teren neimprejmuit; Parte din nr. top. 999

## B. Partea II. Proprietari și acte

Inscrieri privitoare la dreptul de proprietate și alte drepturi reale		Referințe
/		
Act Normativ nr. Legea 7, din 13/03/1996 emis de Parlamentul Romaniei;		
B1	Intabulare, drept de PROPRIETATE, dobandit prin Lege, cota actuala 1/1 1) NEIDENTIFICAT NEIDENTIFICAT	A1
Act Administrativ nr. Adeverinta nr. 4048, din 01/09/2025 emis de Primaria comunei Sieu;		
B2	Se noteaza posesia factica in favoarea lui 1) POP-KOMAN IOANĂ	A1

## C. Partea III. SARCINI .

Inscrieri privind dezmembramintele dreptului de proprietate, drepturi reale de garanție și sarcini	Referințe
NU SUNT	

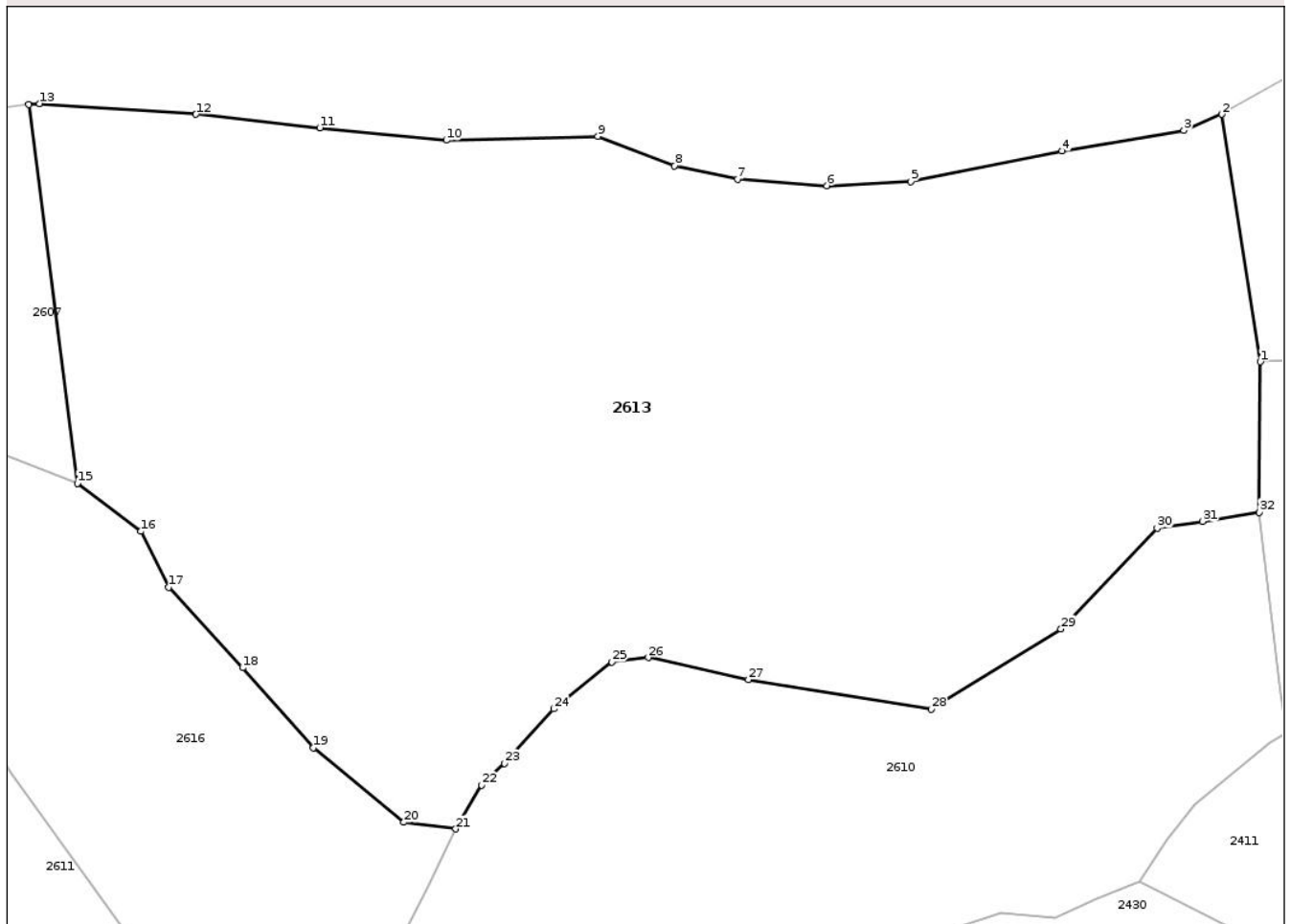
## Anexa Nr. 1 La Partea I

## Teren

Nr cadastral	Suprafața (mp)*	Observații / Referințe
	22.464	Parte din nr. top. 999

\* Suprafața este determinată în planul de proiecție Stereo 70.

## DETALII LINIARE IMOBIL



## Date referitoare la teren

Crt	Categorie folosință	Intra vilan	Suprafața (mp)	Tarla	Parcelă	Nr. topo	Observații / Referințe
1	faneata	NU	3.770	-	-	-	
2	padure	NU	17.403	-	-	-	
3	faneata	NU	1.291	-	-	-	

## Lungime Segmente

1) Valorile lungimilor segmentelor sunt obținute din proiecție în plan.

Punct început	X / Y	Punct sfârșit	X / Y	Lungime segment (** (m))
1	437.194,4 690.911,839	2	437.187,068 690.958,921	47.649
3	437.179,83 690.955,862	4	437.156,636 690.951,927	23.525
5	437.127,846 690.946,113	6	437.111,813 690.945,329	16.052
7	437.094,827 690.946,601	8	437.082,833 690.949,141	12.26

Punct început	X / Y	Punct sfârșit	X / Y	Lungime segment (** (m))
2	437.187,068 690.958,921	3	437.179,83 690.955,862	7.858
4	437.156,636 690.951,927	5	437.127,846 690.946,113	29.371
6	437.111,813 690.945,329	7	437.094,827 690.946,601	17.034
8	437.082,833 690.949,141	9	437.068,186 690.954,783	15.696

Punct început	X / Y	Punct sfârșit	X / Y	Lungime segment (** (m)
9	437.068,186 690.954,783	10	437.039,335 690.953,997	28.862
11	437.015,268 690.956,35	12	436.991,656 690.958,931	23.753
13	436.961,874 690.960,983	14	436.959,81 690.960,759	2.076
15	436.969,073 690.888,734	16	436.981,161 690.879,567	15.171
17	436.986,462 690.868,907	18	437.000,556 690.853,6	20.807
19	437.013,973 690.838,348	20	437.031,265 690.824,198	22.344
21	437.041,13 690.822,922	22	437.046,067 690.831,294	9.719
23	437.050,426 690.835,415	24	437.059,778 690.845,785	13.964
25	437.070,891 690.854,699	26	437.077,801 690.855,556	6.963
27	437.096,874 690.851,323	28	437.131,723 690.845,757	35.291
29	437.156,396 690.861,009	30	437.174,706 690.880,154	26.491
31	437.183,34 690.881,45	32	437.194,16 690.883,22	10.964

Punct început	X / Y	Punct sfârșit	X / Y	Lungime segment (** (m)
10	437.039,335 690.953,997	11	437.015,268 690.956,35	24.182
12	436.991,656 690.958,931	13	436.961,874 690.960,983	29.853
14	436.959,81 690.960,759	15	436.969,073 690.888,734	72.618
16	436.981,161 690.879,567	17	436.986,462 690.868,907	11.905
18	437.000,556 690.853,6	19	437.013,973 690.838,348	20.314
20	437.031,265 690.824,198	21	437.041,13 690.822,922	9.947
22	437.046,067 690.831,294	23	437.050,426 690.835,415	5.999
24	437.059,778 690.845,785	25	437.070,891 690.854,699	14.246
26	437.077,801 690.855,556	27	437.096,874 690.851,323	19.537
28	437.131,723 690.845,757	29	437.156,396 690.861,009	29.007
30	437.174,706 690.880,154	31	437.183,34 690.881,45	8.731
32	437.194,16 690.883,22	1	437.194,4 690.911,839	28.62

\*\* Lungimile segmentelor sunt determinate în planul de proiecție Stereo 70 și sunt rotunjite la 1 milimetru.

\*\*\* Distanța dintre puncte este formată din segmente cumulate ce sunt mai mici decât valoarea 1 milimetru.



**DATE DESPRE IMOBILUL NR. 2397**

Oficiul de Cadastru și Publicitate Imobiliară MARAMURES  
Biroul de Cadastru și Publicitate Imobiliară Dragomiresti

**A. Partea I. Descrierea imobilului**

Nr. CF vechi:171  
Nr. topografic:

TEREN Extravilan

Adresa: Jud. Maramures

Nr. Crt	Nr cadastral Nr. topografic	Suprafața* (mp)	Observații / Referințe
A1		5.000	Sector cadastral:14 Teren neimprejmuit; Parte din nr. top. 1053

**B. Partea II. Proprietari și acte**

Inscrieri privitoare la dreptul de proprietate și alte drepturi reale	Referințe
/	
Act Normativ nr. Legea 7, din 13/03/1996 emis de Parlamentul Romaniei;	
B1	A1
Intabulare, drept de PROPRIETATE, dobandit prin Lege, cota actuala 1/1 1) NEIDENTIFICAT NEIDENTIFICAT	
Act Administrativ nr. Adeverinta nr. 4062, din 01/09/2025 emis de Primaria comunei Sieu;	
B2	A1
Se notează posesia faptică în favoarea lui 1) DUNCA IOANA	

**C. Partea III. SARCINI .**

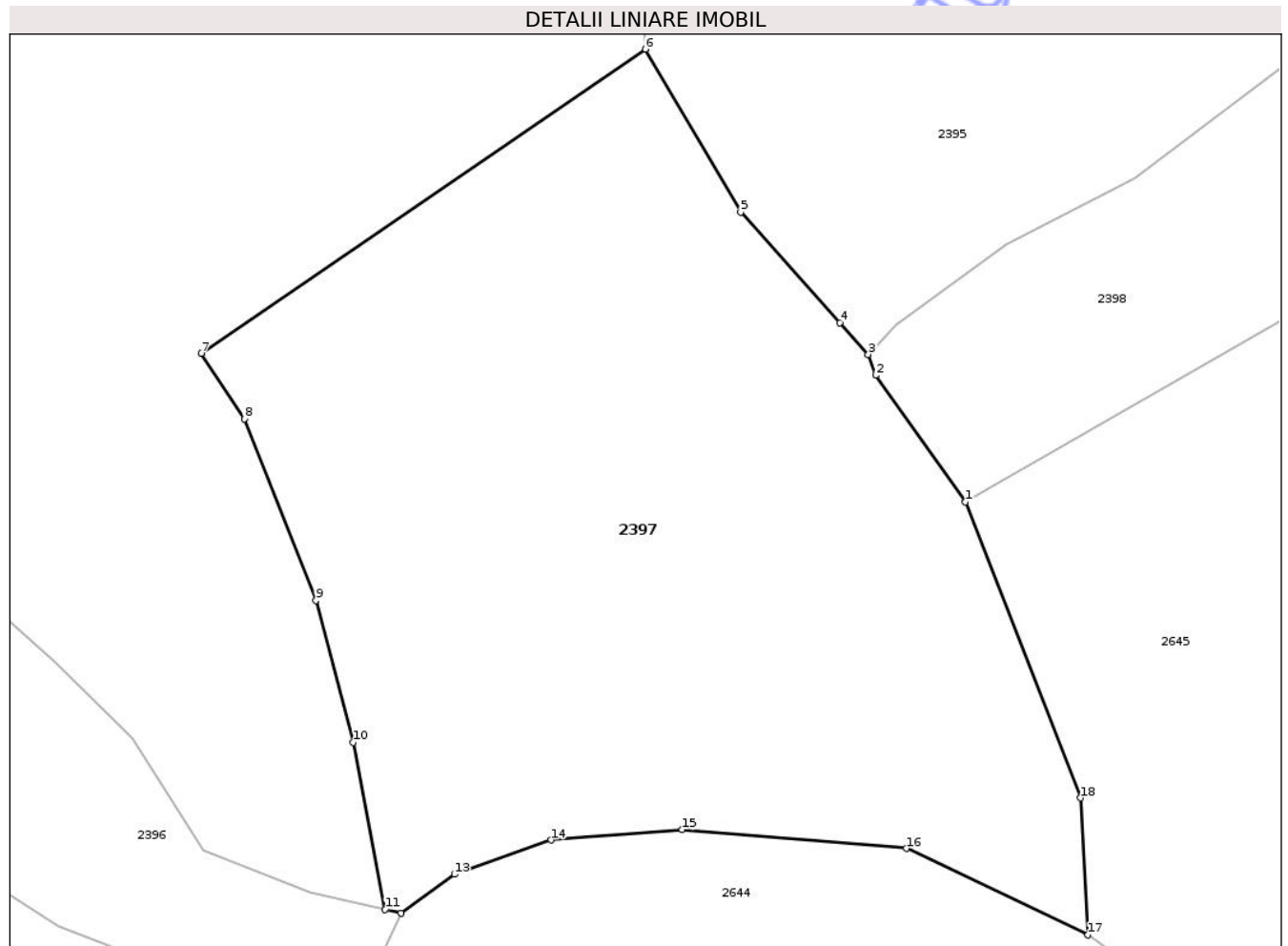
Inscrieri privind dezmembramintele dreptului de proprietate, drepturi reale de garanție și sarcini	Referințe
NU SUNT	

## Anexa Nr. 1 La Partea I

## Teren

Nr cadastral	Suprafața (mp)*	Observații / Referințe
	5.000	Parte din nr. top. 1053

\* Suprafața este determinată în planul de proiecție Stereo 70.



## Date referitoare la teren

Crt	Categorie folosință	Intravilan	Suprafața (mp)	Tarla	Parcelă	Nr. topo	Observații / Referințe
1	padure	NU	3.773	-	-	-	
2	faneata	NU	1.227	-	-	-	

## Lungime Segmente

1) Valorile lungimilor segmentelor sunt obținute din proiecție în plan.

Punct început	X / Y	Punct sfârșit	X / Y	Lungime segment (** (m)
1	437.954,284 690.608,447	2	437.944,794 690.621,818	16.396
2	437.944,794 690.621,818	3	437.944,008 690.624,029	2.347
3	437.944,008 690.624,029	4	437.941,028 690.627,357	4.467
4	437.941,028 690.627,357	5	437.930,51 690.639,052	15.729

Punct început	X / Y	Punct sfârșit	X / Y	Lungime segment (** (m)
5	437.930,51 690.639,052	6	437.920,418 690.656,258	19.947
6	437.920,418 690.656,258	7	437.873,458 690.624,127	56.9
7	437.873,458 690.624,127	8	437.878,029 690.617,226	8.278
8	437.878,029 690.617,226	9	437.885,611 690.598,059	20.612
9	437.885,611 690.598,059	10	437.889,534 690.583,049	15.514
10	437.889,534 690.583,049	11	437.892,923 690.565,412	17.959
11	437.892,923 690.565,412	12	437.894,6 690.565,034	1.719
12	437.894,6 690.565,034	13	437.900,254 690.569,138	6.986
13	437.900,254 690.569,138	14	437.910,456 690.572,749	10.823
14	437.910,456 690.572,749	15	437.924,343 690.573,846	13.93
15	437.924,343 690.573,846	16	437.948,016 690.571,859	23.757
16	437.948,016 690.571,859	17	437.967,238 690.562,731	21.279
17	437.967,238 690.562,731	18	437.966,442 690.577,191	14.482
18	437.966,442 690.577,191	1	437.954,284 690.608,447	33.537

\*\* Lungimile segmentelor sunt determinate în planul de proiecție Stereo 70 și sunt rotunjite la 1 milimetru.

\*\*\* Distanța dintre puncte este formată din segmente cumulate ce sunt mai mici decât valoarea 1 milimetru.



**DATE DESPRE IMOBILUL NR. 2611**

Oficiul de Cadastru și Publicitate Imobiliară MARAMURES  
Biroul de Cadastru și Publicitate Imobiliară Dragomiresti

**A. Partea I. Descrierea imobilului**

TEREN Necunoscut

Nr. CF vechi:236

Adresa: Loc. Neidentificata, Jud. Maramures

Nr. Crt	Nr cadastral Nr. topografic	Suprafața* (mp)	Observații / Referințe
A1		15.466	Sector cadastral:14 Teren neimprejmuț; Imobil traversat de limita administrativ teritoriala dintre UAT Sieu si UAT Rozavlea. Parte din nr. top. 996

**B. Partea II. Proprietari și acte**

Inscrieri privitoare la dreptul de proprietate și alte drepturi reale	Referințe
/	
Act Normativ nr. Legea 7, din 13/03/1996 emis de Parlamentul Romaniei;	
B1	A1
Intabulare, drept de PROPRIETATE, dobandit prin Lege, cota actuala 1/1	
1) NEIDENTIFICAT NEIDENTIFICAT	
Act Administrativ nr. Adeverinta nr. 4032, din 01/09/2025 emis de Primaria comunei Sieu;	
B1	A1
Se notează posesia factică în favoarea lui	
1) POP-COMAN IOAN	

**C. Partea III. SARCINI .**

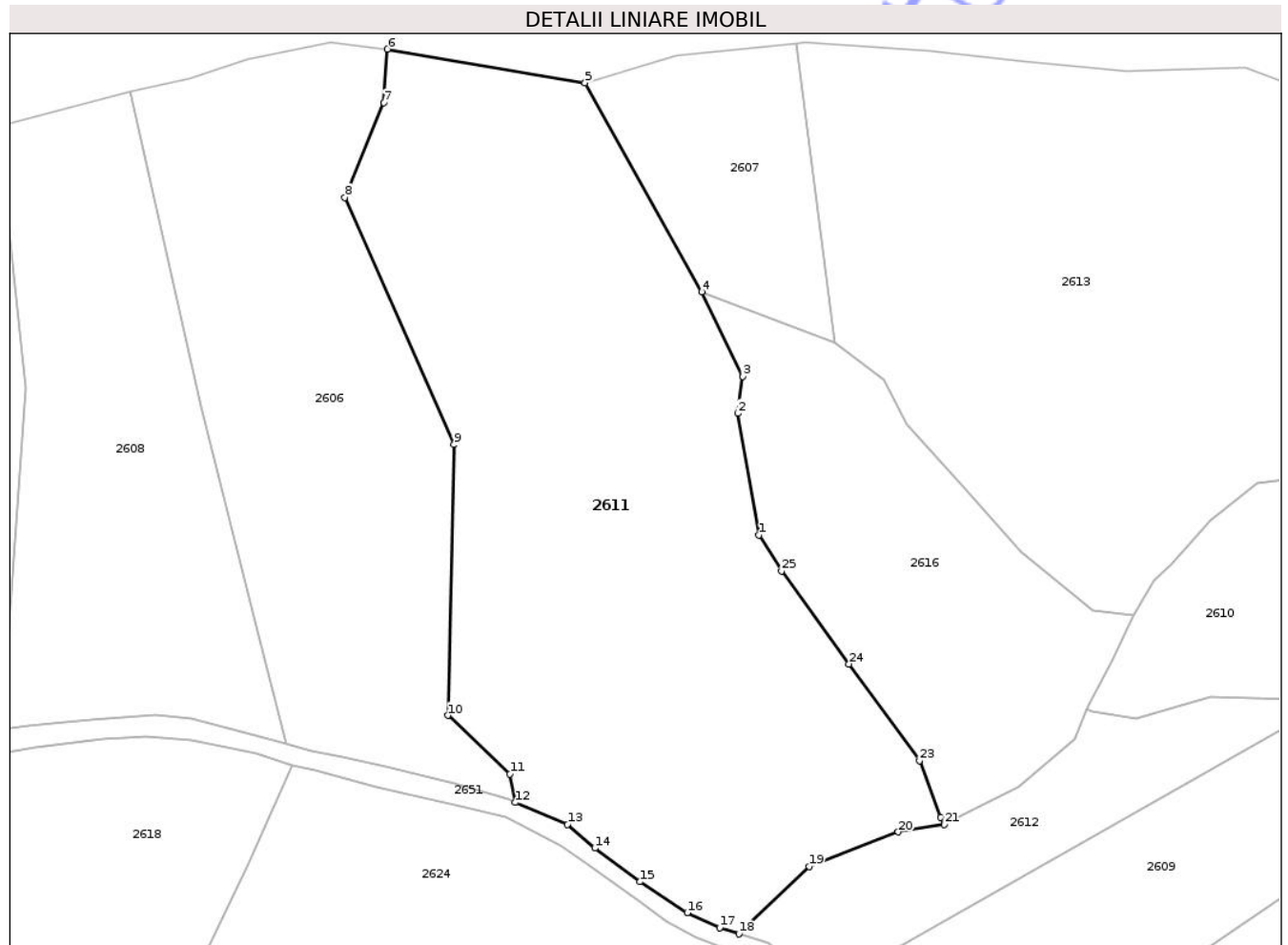
Inscrieri privind dezmembramintele dreptului de proprietate, drepturi reale de garanție și sarcini	Referințe
NU SUNT	

## Anexa Nr. 1 La Partea I

## Teren

Nr cadastral	Suprafața (mp)*	Observații / Referințe
	15.466	Imobil traversat de limita administrativ teritoriala dintre UAT Sieu si UAT Rozavlea. Parte din nr. top. 996

\* Suprafața este determinată în planul de proiecție Stereo 70.



## Date referitoare la teren

Crt	Categorie folosință	Intra vilan	Suprafața (mp)	Tarla	Parcelă	Nr. topo	Observații / Referințe
1	faneata	DA	3.374	-	-	-	
2	faneata	NU	8.189	-	-	-	
3	padure	NU	3.903	-	-	-	

## Lungime Segmente

1) Valorile lungimilor segmentelor sunt obținute din proiecție în plan.

Punct început	X / Y	Punct sfârșit	X / Y	Lungime segment (** (m)
1	436.950,952 690.842,307	2	436.945,844 690.871,596	29.731
3	436.946,996 690.880,533	4	436.937,174 690.900,879	22.593
5	436.909,067 690.951,215	6	436.861,454 690.959,297	48.294

Punct început	X / Y	Punct sfârșit	X / Y	Lungime segment (** (m)
2	436.945,844 690.871,596	3	436.946,996 690.880,533	9.011
4	436.937,174 690.900,879	5	436.909,067 690.951,215	57.652
6	436.861,454 690.959,297	7	436.860,527 690.946,424	12.906

Punct început	X / Y	Punct sfârșit	X / Y	Lungime segment (** (m)
7	436.860,527 690.946,424	8	436.851,224 690.923,597	24.65
9	436.877,493 690.864,059	10	436.875,994 690.798,878	65.198
11	436.890,997 690.784,748	12	436.892,286 690.777,91	6.958
13	436.904,814 690.772,576	14	436.911,418 690.766,882	8.719
15	436.922,284 690.758,821	16	436.933,661 690.751,346	13.613
17	436.941,507 690.747,741	18	436.946,092 690.746,249	4.822
19	436.963,012 690.762,456	20	436.984,465 690.770,8	23.019
21	436.995,534 690.772,633	22	436.994,683 690.774,367	1.932
23	436.989,597 690.787,958	24	436.972,609 690.811,238	28.819
25	436.956,374 690.833,628	1	436.950,952 690.842,307	10.233

Punct început	X / Y	Punct sfârșit	X / Y	Lungime segment (** (m)
8	436.851,224 690.923,597	9	436.877,493 690.864,059	65.076
10	436.875,994 690.798,878	11	436.890,997 690.784,748	20.609
12	436.892,286 690.777,91	13	436.904,814 690.772,576	13.616
14	436.911,418 690.766,882	15	436.922,284 690.758,821	13.529
16	436.933,661 690.751,346	17	436.941,507 690.747,741	8.635
18	436.946,092 690.746,249	19	436.963,012 690.762,456	23.43
20	436.984,465 690.770,8	21	436.995,534 690.772,633	11.22
22	436.994,683 690.774,367	23	436.989,597 690.787,958	14.511
24	436.972,609 690.811,238	25	436.956,374 690.833,628	27.657

\*\* Lungimile segmentelor sunt determinate în planul de proiecție Stereo 70 și sunt rotunjite la 1 milimetru.

\*\*\* Distanța dintre puncte este formată din segmente cumulate ce sunt mai mici decât valoarea 1 milimetru.



**DATE DESPRE IMOBILUL NR. 2615**

Oficiul de Cadastru și Publicitate Imobiliară MARAMURES  
Biroul de Cadastru și Publicitate Imobiliară Dragomiresti

**A. Partea I. Descrierea imobilului**

TEREN Extravilan

Nr. CF vechi:56  
Nr. topografic:

Adresa: Jud. Maramures

Nr. Crt	Nr cadastral Nr. topografic	Suprafața* (mp)	Observații / Referințe
A1		3.823	Sector cadastral:14 Teren neimprejmut; Parte din nr. top. 1010

**B. Partea II. Proprietari și acte**

Inscrieri privitoare la dreptul de proprietate și alte drepturi reale	Referințe
/	
Act Normativ nr. Legea 7, din 13/03/1996 emis de Parlamentul Romaniei;	
B1	A1
Intabulare, drept de PROPRIETATE, dobandit prin Lege, cota actuala 1/1 1) NEIDENTIFICAT NEIDENTIFICAT	
Act Administrativ nr. Adeverinta nr. 4078, din 01/09/2025 emis de Primaria comunei Sieu;	
B2	A1
Se notează posesia faptică în favoarea lui 1) POPAN TOADER	

**C. Partea III. SARCINI .**

Inscrieri privind dezmembramintele dreptului de proprietate, drepturi reale de garanție și sarcini	Referințe
NU SUNT	

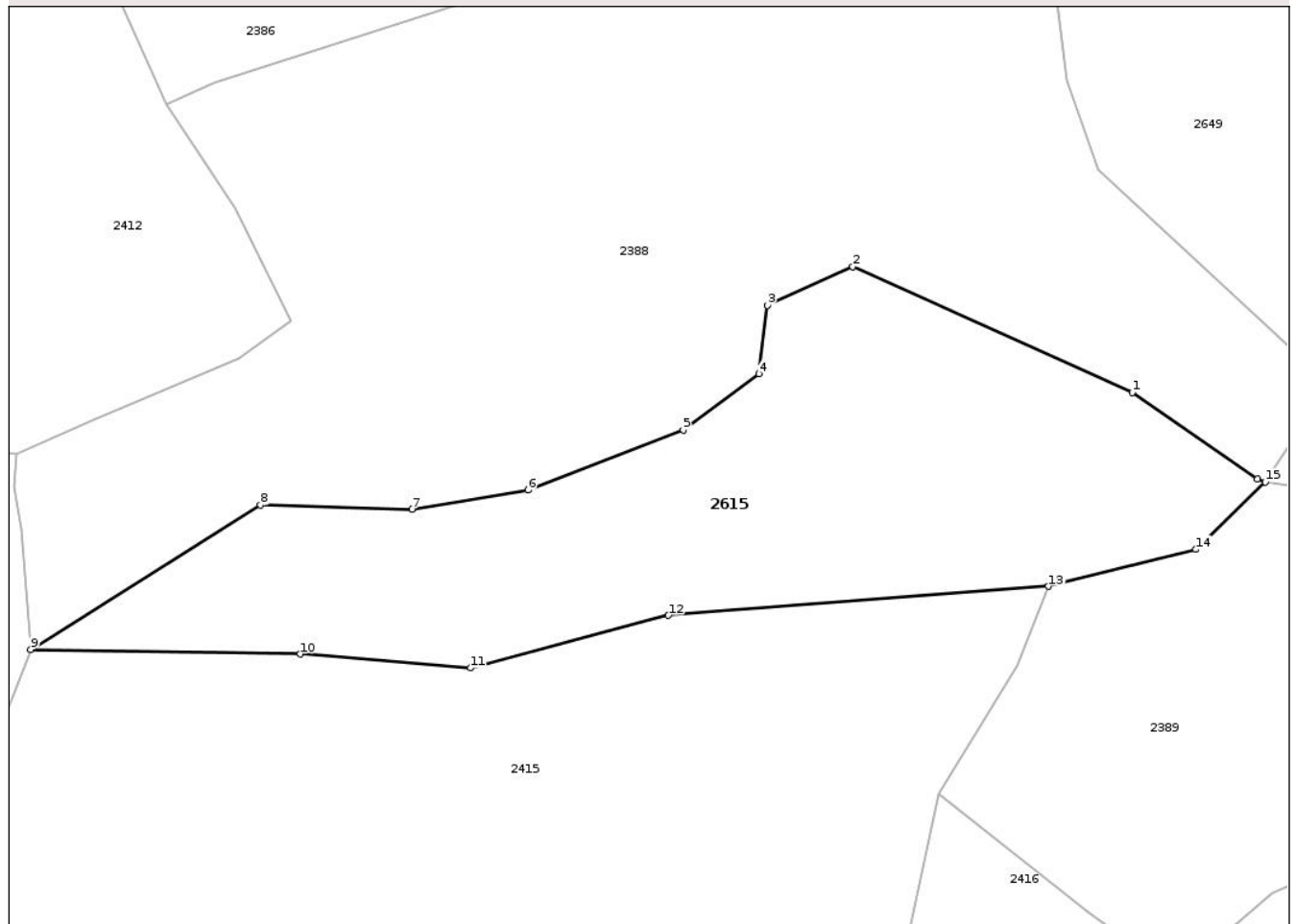
## Anexa Nr. 1 La Partea I

## Teren

Nr cadastral	Suprafața (mp)*	Observații / Referințe
	3.823	Parte din nr. top. 1010

\* Suprafața este determinată în planul de proiecție Stereo 70.

## DETALII LINIARE IMOBIL



## Date referitoare la teren

Crt	Categorie folosință	Intra vilan	Suprafața (mp)	Tarla	Parcelă	Nr. topo	Observații / Referințe
1	faneata	NU	3.823	-	-	-	

## Lungime Segmente

1) Valorile lungimilor segmentelor sunt obținute din proiecție în plan.

Punct început	X / Y	Punct sfârșit	X / Y	Lungime segment (** (m)
1	437.703,066 690.732,568	2	437.665,898 690.749,336	40.776
2	437.665,898 690.749,336	3	437.654,543 690.744,169	12.475
3	437.654,543 690.744,169	4	437.653,374 690.735,096	9.148
4	437.653,374 690.735,096	5	437.643,338 690.727,598	12.528
5	437.643,338 690.727,598	6	437.622,682 690.719,59	22.154

Punct început	X / Y	Punct sfârșit	X / Y	Lungime segment (** (m)
6	437.622,682 690.719,59	7	437.607,223 690.717,036	15.668
7	437.607,223 690.717,036	8	437.587,086 690.717,606	20.145
8	437.587,086 690.717,606	9	437.556,5 690.698,404	36.114
9	437.556,5 690.698,404	10	437.592,369 690.697,796	35.874
10	437.592,369 690.697,796	11	437.615,016 690.695,951	22.722
11	437.615,016 690.695,951	12	437.641,375 690.702,953	27.273
12	437.641,375 690.702,953	13	437.691,956 690.706,815	50.728
13	437.691,956 690.706,815	14	437.711,57 690.711,712	20.216
14	437.711,57 690.711,712	15	437.720,792 690.720,667	12.855
15	437.720,792 690.720,667	16	437.719,745 690.721,073	1.123
16	437.719,745 690.721,073	1	437.703,066 690.732,568	20.256

\*\* Lungimile segmentelor sunt determinate în planul de proiecție Stereo 70 și sunt rotunjite la 1 milimetru.

\*\*\* Distanța dintre puncte este formată din segmente cumulate ce sunt mai mici decât valoarea 1 milimetru.





## DATE DESPRE IMOBILUL NR. 2643

Oficiul de Cadastru și Publicitate Imobiliară MARAMURES  
Biroul de Cadastru și Publicitate Imobiliară Dragomiresti

## A. Partea I. Descrierea imobilului

TEREN Necunoscut

Adresa: Loc. Sieu, Jud. Maramures

Nr. Crt	Nr cadastral Nr. topografic	Suprafața* (mp)	Observații / Referințe
A1	50868	16.323	Sector cadastral:14 Teren neimprejmuit;

## B. Partea II. Proprietari și acte

Inscrieri privitoare la dreptul de proprietate și alte drepturi reale	Referințe
<b>1644 / 23/04/2018</b>	
Act Notarial nr. Certificat de mostenitor nr.6(dosar succesoral nr.11/2017), din 13/01/2017 emis de NP Urda Maria;	
B1	Intabulare, drept de PROPRIETATEcu titlu de drept mostenire, dobandit prin Succesiune, cota actuala 1/4
	1) <b>DUNCA VASILE</b> <i>OBSERVATII: Poziție transcrisă din C.F. 50868 Sieu, înscrisă prin încheierea nr. 1644 din 23.04.2018</i>
Act Notarial nr. Act de partaj voluntar autentificat sub nr.104, din 13/01/2017 emis de NP Urda Maria;	
B2	Intabulare, drept de PROPRIETATEcu titlu de drept partaj voluntar, dobandit prin Conventie, cota actuala 1/4
	1) <b>DUNCA VASILE</b> <i>OBSERVATII: Poziție transcrisă din C.F. 50868 Sieu, înscrisă prin încheierea nr. 1644 din 23.04.2018</i>
Act Notarial nr. Act de dezmembrare ,iesire din indiviziune si partaj voluntar autentificat sub nr.657, din 20/04/2018 emis de NP Urda Maria (act administrativ nr Referat admitere dezmembrare nr.756 din 22.02.2018, emis de OCPI MM-Serviciu cadastru;act administrativ nr Referat admitere dezmembrare nr.756 din 22.02.2018, emis de OCPI MM-Serviciu cadastru);	
B3	Intabulare, drept de PROPRIETATEcu titlu de drept partaj voluntar, dobandit prin lesire Din Indiviziune, cota actuala 2/4
	1) <b>DUNCA VASILE</b> <i>OBSERVATII: Poziție transcrisă din C.F. 50868 Sieu, înscrisă prin încheierea nr. 1644 din 23.04.2018</i>

## C. Partea III. SARCINI .

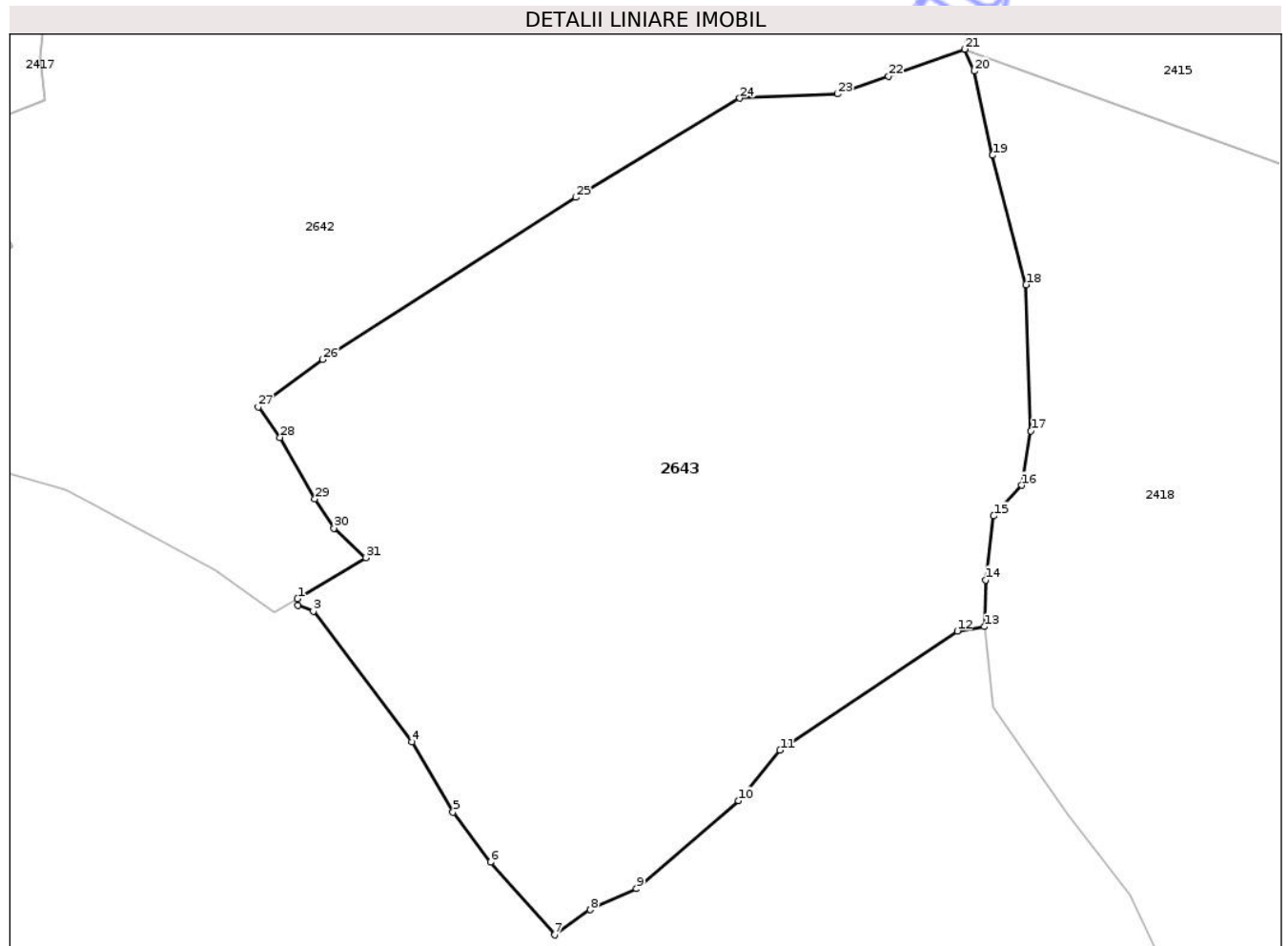
Inscrieri privind dezmembramintele dreptului de proprietate, drepturi reale de garanție și sarcini	Referințe
NU SUNT	

## Anexa Nr. 1 La Partea I

## Teren

Nr cadastral	Suprafața (mp)*	Observații / Referințe
50868	16.323	

\* Suprafața este determinată în planul de proiecție Stereo 70.



## Date referitoare la teren

Crt	Categorie folosință	Intra vilan	Suprafața (mp)	Tarla	Parcelă	Nr. topo	Observații / Referințe
1	faneata	DA	2.656	-	-	-	
2	faneata	NU	4.238	-	-	-	
3	livada	NU	9.429	-	-	-	

## Lungime Segmente

1) Valorile lungimilor segmentelor sunt obținute din proiecție în plan.

Punct început	X / Y	Punct sfârșit	X / Y	Lungime segment (** (m))
1	437.409,682 690.512,514	2	437.409,722 690.511,178	1.337
3	437.412,84 690.510,048	4	437.432,37 690.484,172	32.419
5	437.440,494 690.470,272	6	437.447,93 690.460,408	12.353
7	437.460,63 690.445,993	8	437.467,689 690.450,963	8.633

Punct început	X / Y	Punct sfârșit	X / Y	Lungime segment (** (m))
2	437.409,722 690.511,178	3	437.412,84 690.510,048	3.316
4	437.432,37 690.484,172	5	437.440,494 690.470,272	16.1
6	437.447,93 690.460,408	7	437.460,63 690.445,993	19.212
8	437.467,689 690.450,963	9	437.476,844 690.455,157	10.07

Punct început	X / Y	Punct sfârșit	X / Y	Lungime segment (** (m)
9	437.476,844 690.455,157	10	437.497,086 690.472,523	26.671
11	437.505,306 690.482,535	12	437.540,394 690.506,141	42.29
13	437.545,791 690.506,992	14	437.546,008 690.516,231	9.242
15	437.547,614 690.528,887	16	437.553,179 690.534,967	8.242
17	437.554,998 690.545,717	18	437.554,018 690.574,658	28.958
19	437.547,389 690.600,243	20	437.543,739 690.616,927	17.079
21	437.541,875 690.621,261	22	437.526,795 690.615,912	16.001
23	437.516,715 690.612,385	24	437.497,342 690.611,563	19.39
25	437.464,798 690.591,935	26	437.414,694 690.559,857	59.493
27	437.401,877 690.550,447	28	437.406,253 690.544,428	7.442
29	437.413,124 690.532,273	30	437.416,904 690.526,483	6.915
31	437.423,25 690.520,64	1	437.409,682 690.512,514	15.815

Punct început	X / Y	Punct sfârșit	X / Y	Lungime segment (** (m)
10	437.497,086 690.472,523	11	437.505,306 690.482,535	12.954
12	437.540,394 690.506,141	13	437.545,791 690.506,992	5.464
14	437.546,008 690.516,231	15	437.547,614 690.528,887	12.757
16	437.553,179 690.534,967	17	437.554,998 690.545,717	10.903
18	437.554,018 690.574,658	19	437.547,389 690.600,243	26.43
20	437.543,739 690.616,927	21	437.541,875 690.621,261	4.718
22	437.526,795 690.615,912	23	437.516,715 690.612,385	10.679
24	437.497,342 690.611,563	25	437.464,798 690.591,935	38.005
26	437.414,694 690.559,857	27	437.401,877 690.550,447	15.9
28	437.406,253 690.544,428	29	437.413,124 690.532,273	13.963
30	437.416,904 690.526,483	31	437.423,25 690.520,64	8.626

\*\* Lungimile segmentelor sunt determinate în planul de proiecție Stereo 70 și sunt rotunjite la 1 milimetru.

\*\*\* Distanța dintre puncte este formată din segmente cumulate ce sunt mai mici decât valoarea 1 milimetru.



**DATE DESPRE IMOBILUL NR. 2644**

Oficiul de Cadastru și Publicitate Imobiliară MARAMURES  
Biroul de Cadastru și Publicitate Imobiliară Dragomiresti

**A. Partea I. Descrierea imobilului**

TEREN Extravilan

Nr. CF vechi:2082

Adresa: Jud. Maramures

Nr. Crt	Nr cadastral Nr. topografic	Suprafața* (mp)	Observații / Referințe
A1		8.786	Sector cadastral:14 Teren neimprejmuit; Parte din nr. top. 1060

**B. Partea II. Proprietari și acte**

Inscrieri privitoare la dreptul de proprietate și alte drepturi reale		Referințe
/		
Act Normativ nr. Legea 7, din 13/03/1996 emis de Parlamentul Romaniei;		
B1	Inscrierea posesiei, drept de PROPRIETATE, dobandit prin Lege, cota actuala 1/1 1) <b>NEIDENTIFICAT NEIDENTIFICAT</b>	A1
B2	Se notează mențiunea de proprietar Neidentificat.	A1

**C. Partea III. SARCINI .**

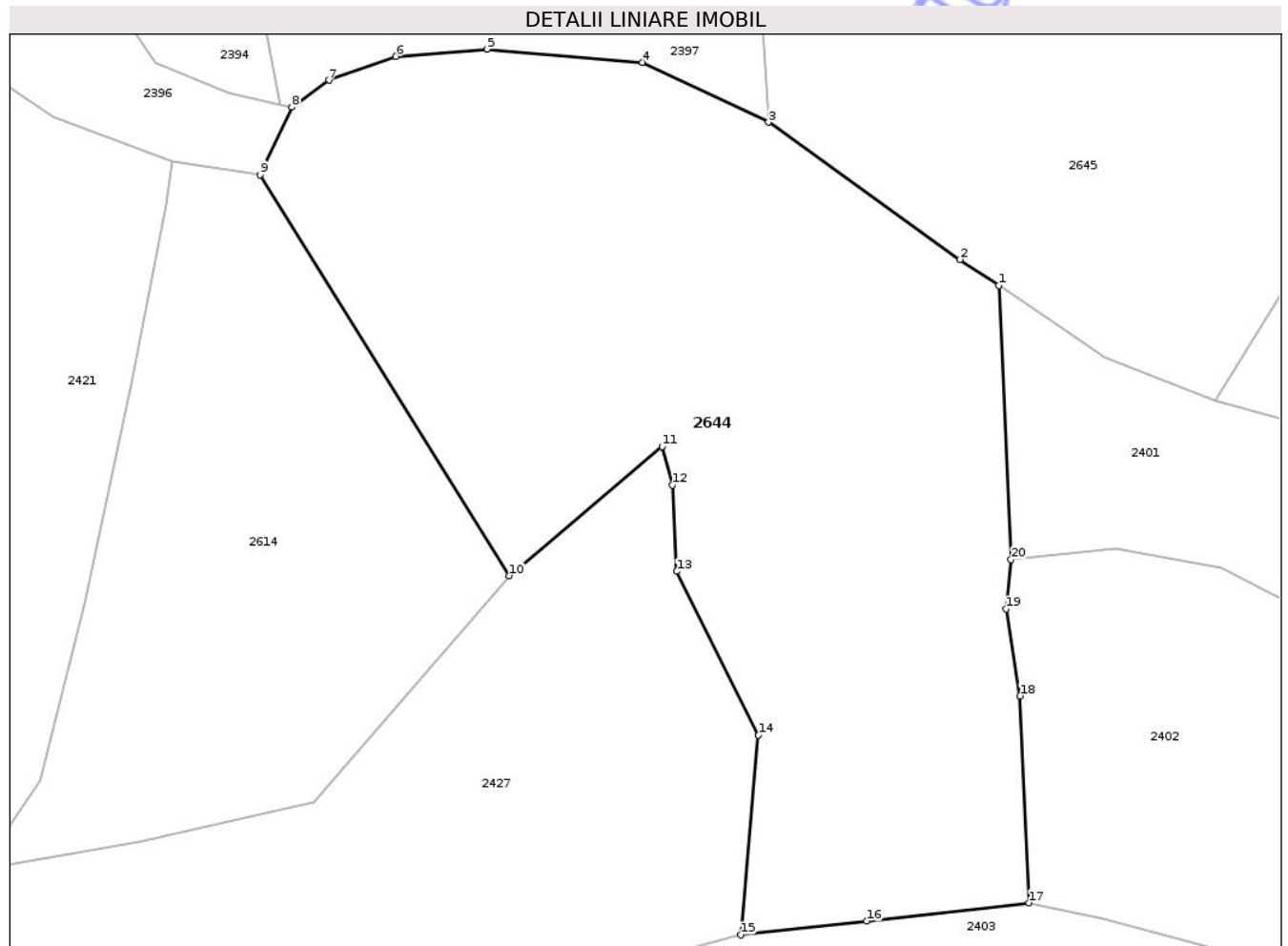
Inscrieri privind dezmembramintele dreptului de proprietate, drepturi reale de garanție și sarcini	Referințe
NU SUNT	

## Anexa Nr. 1 La Partea I

## Teren

Nr cadastral	Suprafața (mp)*	Observații / Referințe
	8.786	Parte din nr. topo. 1060

\* Suprafața este determinată în planul de proiecție Stereo 70.



## Date referitoare la teren

Crt	Categorie folosință	Intra vilan	Suprafața (mp)	Tarla	Parcelă	Nr. topo	Observații / Referințe
1	faneata	NU	8.786	-	-	-	

## Lungime Segmente

1) Valorile lungimilor segmentelor sunt obținute din proiecție în plan.

Punct început	X / Y	Punct sfârșit	X / Y	Lungime segment (** (m)
1	438.002,31 690.537,871	2	437.996,404 690.541,836	7.113
2	437.996,404 690.541,836	3	437.967,238 690.562,731	35.878
3	437.967,238 690.562,731	4	437.948,016 690.571,859	21.279
4	437.948,016 690.571,859	5	437.924,343 690.573,846	23.757
5	437.924,343 690.573,846	6	437.910,456 690.572,749	13.93

Punct început	X / Y	Punct sfârșit	X / Y	Lungime segment (** (m)
6	437.910,456 690.572,749	7	437.900,254 690.569,138	10.823
7	437.900,254 690.569,138	8	437.894,6 690.565,034	6.986
8	437.894,6 690.565,034	9	437.889,773 690.554,748	11.363
9	437.889,773 690.554,748	10	437.927,701 690.493,724	71.85
10	437.927,701 690.493,724	11	437.951,016 690.513,379	30.494
11	437.951,016 690.513,379	12	437.952,58 690.507,509	6.075
12	437.952,58 690.507,509	13	437.953,27 690.494,388	13.139
13	437.953,27 690.494,388	14	437.965,713 690.469,468	27.854
14	437.965,713 690.469,468	15	437.963,029 690.439,057	30.529
15	437.963,029 690.439,057	16	437.982,191 690.441,167	19.278
16	437.982,191 690.441,167	17	438.006,925 690.443,948	24.89
17	438.006,925 690.443,948	18	438.005,579 690.475,418	31.499
18	438.005,579 690.475,418	19	438.003,413 690.488,656	13.414
19	438.003,413 690.488,656	20	438.004,225 690.496,166	7.554
20	438.004,225 690.496,166	1	438.002,31 690.537,871	41.749

\*\* Lungimile segmentelor sunt determinate în planul de proiecție Stereo 70 și sunt rotunjite la 1 milimetru.

\*\*\* Distanța dintre puncte este formată din segmente cumulate ce sunt mai mici decât valoarea 1 milimetru.



**DATE DESPRE IMOBILUL NR. 2646**

Oficiul de Cadastru și Publicitate Imobiliară MARAMURES  
Biroul de Cadastru și Publicitate Imobiliară Dragomiresti

**A. Partea I. Descrierea imobilului**

Nr. CF vechi:171  
Nr. topografic:

TEREN Extravilan

Adresa: Jud. Maramures

Nr. Crt	Nr cadastral Nr. topografic	Suprafața* (mp)	Observații / Referințe
A1		6.316	Sector cadastral:14 Teren neimprejmuit; Parte din nr. top. 1057

**B. Partea II. Proprietari și acte**

Inscrieri privitoare la dreptul de proprietate și alte drepturi reale	Referințe
/	
Act Normativ nr. Legea 7, din 13/03/1996 emis de Parlamentul Romaniei;	
B1	Inscrierea posesiei, drept de PROPRIETATE, dobandit prin Lege, cota actuala 1/1 1) NEIDENTIFICAT NEIDENTIFICAT
B2	Se notează mențiunea de proprietar Neidentificat.

**C. Partea III. SARCINI .**

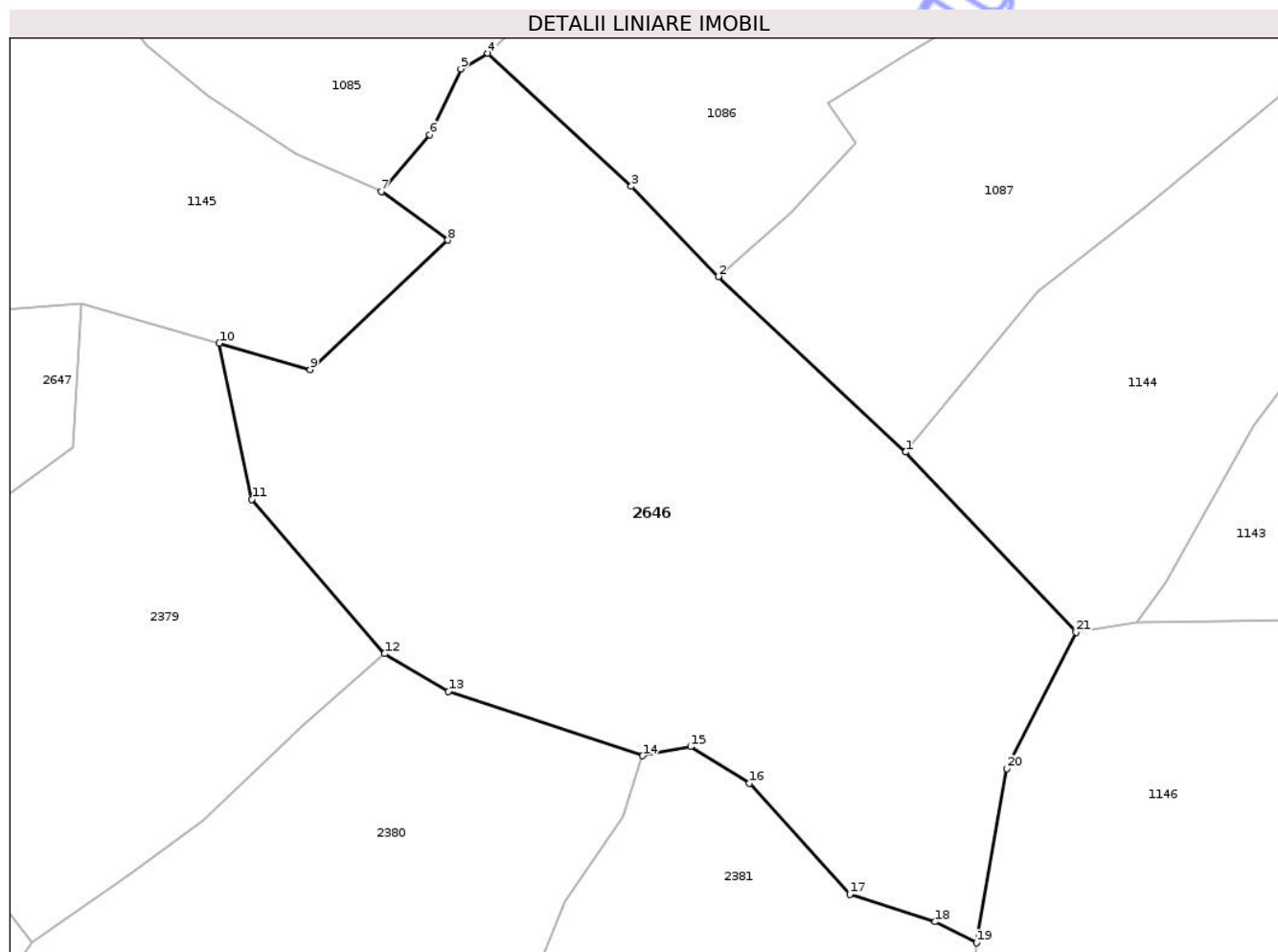
Inscrieri privind dezmembramintele dreptului de proprietate, drepturi reale de garanție și sarcini	Referințe
NU SUNT	

## Anexa Nr. 1 La Partea I

## Teren

Nr cadastral	Suprafața (mp)*	Observații / Referințe
	6.316	Parte din nr. topo. 1057

\* Suprafața este determinată în planul de proiecție Stereo 70.



## Date referitoare la teren

Crt	Categorie folosință	Intra vilan	Suprafața (mp)	Tarla	Parcelă	Nr. topo	Observații / Referințe
1	faneata	NU	6.316	-	-	-	

## Lungime Segmente

1) Valorile lungimilor segmentelor sunt obținute din proiecție în plan.

Punct început	X / Y	Punct sfârșit	X / Y	Lungime segment (** (m)
1	438.144,073 690.833,435	2	438.119,204 690.856,727	34.073
3	438.107,654 690.868,683	4	438.088,582 690.886,329	25.983
5	438.085,039 690.884,256	6	438.080,918 690.875,524	9.656
7	438.074,444 690.867,968	8	438.083,306 690.861,539	10.948
9	438.065,001 690.844,38	10	438.052,954 690.847,889	12.547

Punct început	X / Y	Punct sfârșit	X / Y	Lungime segment (** (m)
2	438.119,204 690.856,727	3	438.107,654 690.868,683	16.624
4	438.088,582 690.886,329	5	438.085,039 690.884,256	4.105
6	438.080,918 690.875,524	7	438.074,444 690.867,968	9.95
8	438.083,306 690.861,539	9	438.065,001 690.844,38	25.09
10	438.052,954 690.847,889	11	438.057,301 690.827,178	21.162

Punct început	X / Y	Punct sfârșit	X / Y	Lungime segment (** (m)
11	438.057,301 690.827,178	12	438.074,896 690.806,692	27.005
13	438.083,39 690.801,705	14	438.109,147 690.793,154	27.139
15	438.115,514 690.794,372	16	438.123,343 690.789,505	9.219
17	438.136,641 690.774,765	18	438.147,961 690.771,141	11.886
19	438.153,469 690.768,354	20	438.157,522 690.791,467	23.466
21	438.166,686 690.809,544	1	438.144,073 690.833,435	32.896

Punct început	X / Y	Punct sfârșit	X / Y	Lungime segment (** (m)
12	438.074,896 690.806,692	13	438.083,39 690.801,705	9.85
14	438.109,147 690.793,154	15	438.115,514 690.794,372	6.482
16	438.123,343 690.789,505	17	438.136,641 690.774,765	19.852
18	438.147,961 690.771,141	19	438.153,469 690.768,354	6.173
20	438.157,522 690.791,467	21	438.166,686 690.809,544	20.267

\*\* Lungimile segmentelor sunt determinate în planul de proiecție Stereo 70 și sunt rotunjite la 1 milimetru.

\*\*\* Distanța dintre puncte este formată din segmente cumulate ce sunt mai mici decât valoarea 1 milimetru.

Neutilizabil în Circuit Civil



**DATE DESPRE IMOBILUL NR. 2648**

Oficiul de Cadastru și Publicitate Imobiliară MARAMURES  
Biroul de Cadastru și Publicitate Imobiliară Dragomiresti

**A. Partea I. Descrierea imobilului**

TEREN Extravilan

Adresa: Jud. Maramures

Nr. Crt	Nr cadastral Nr. topografic	Suprafața* (mp)	Observații / Referințe
A1	51456	4.000	Sector cadastral:14 Teren neimprejmit;

**B. Partea II. Proprietari și acte**

Inscrieri privitoare la dreptul de proprietate și alte drepturi reale	Referințe
<b>6831 / 06/06/2023</b>	
Act Notarial nr. Contract de donatie autentificat sub nr.1636, din 31/05/2023 emis de NP Urda Maria;	
B1	A1
Intabulare, drept de PROPRIETATE, dobandit prin Conventie, cota actuala 1/1	
1) FLOREA FLORIN-IOAN, bun propriu	
OBSERVATII: Poziție transcrisă din C.F. 51456 Sieu, înscrisă prin încheierea nr. 6831 din 06.06.2023	

**C. Partea III. SARCINI .**

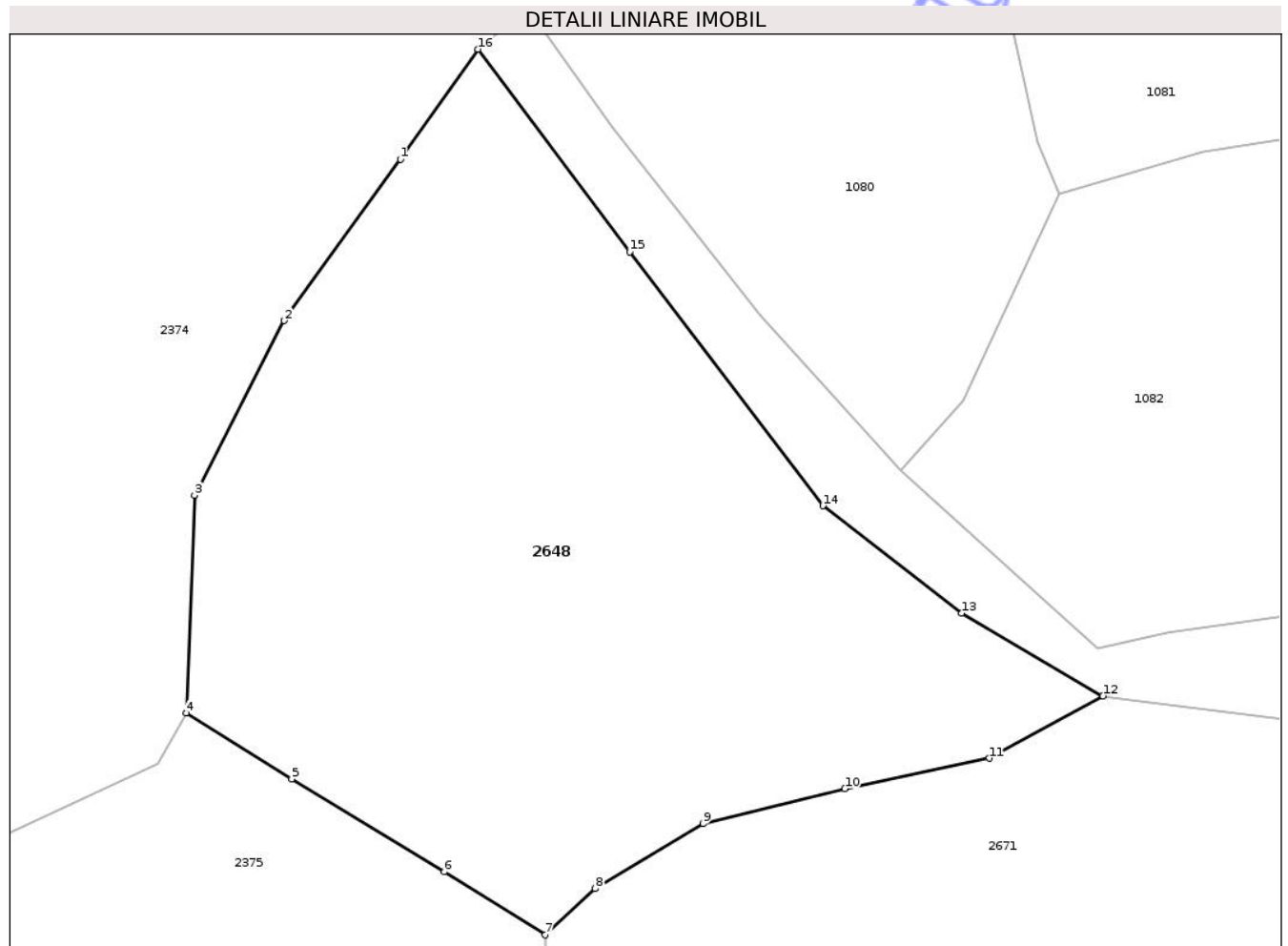
Inscrieri privind dezmembramintele dreptului de proprietate, drepturi reale de garanție și sarcini	Referințe
NU SUNT	

## Anexa Nr. 1 La Partea I

## Teren

Nr cadastral	Suprafața (mp)*	Observații / Referințe
51456	4.000	

\* Suprafața este determinată în planul de proiecție Stereo 70.



## Date referitoare la teren

Crt	Categorie folosință	Intra vilan	Suprafața (mp)	Tarla	Parcelă	Nr. topo	Observații / Referințe
1	faneata	NU	4.000	-	-	-	

## Lungime Segmente

1) Valorile lungimilor segmentelor sunt obținute din proiecție în plan.

Punct început	X / Y	Punct sfârșit	X / Y	Lungime segment (** (m)
1	437.838,139 690.925,279	2	437.826,522 690.909,125	19.897
2	437.826,522 690.909,125	3	437.817,509 690.891,661	19.653
3	437.817,509 690.891,661	4	437.816,661 690.869,859	21.819
4	437.816,661 690.869,859	5	437.827,249 690.863,254	12.479
5	437.827,249 690.863,254	6	437.842,535 690.853,954	17.892

Punct început	X / Y	Punct sfârșit	X / Y	Lungime segment (** (m)
6	437.842,535 690.853,954	7	437.852,682 690.847,64	11.951
7	437.852,682 690.847,64	8	437.857,681 690.852,26	6.807
8	437.857,681 690.852,26	9	437.868,478 690.858,784	12.615
9	437.868,478 690.858,784	10	437.882,68 690.862,266	14.623
10	437.882,68 690.862,266	11	437.897,158 690.865,322	14.797
11	437.897,158 690.865,322	12	437.908,571 690.871,553	13.004
12	437.908,571 690.871,553	13	437.894,41 690.879,84	16.408
13	437.894,41 690.879,84	14	437.880,487 690.890,596	17.593
14	437.880,487 690.890,596	15	437.861,137 690.916,0	31.935
15	437.861,137 690.916,0	16	437.845,931 690.936,298	25.361
16	437.845,931 690.936,298	1	437.838,139 690.925,279	13.495

\*\* Lungimile segmentelor sunt determinate în planul de proiecție Stereo 70 și sunt rotunjite la 1 milimetru.

\*\*\* Distanța dintre puncte este formată din segmente cumulate ce sunt mai mici decât valoarea 1 milimetru.



**DATE DESPRE IMOBILUL NR. 2650**

Oficiul de Cadastru și Publicitate Imobiliară MARAMURES  
Biroul de Cadastru și Publicitate Imobiliară Dragomiresti

**A. Partea I. Descrierea imobilului**

TEREN Extravilan

Nr. CF vechi:50461

Adresa: Jud. Maramures

Nr. Crt	Nr cadastral Nr. topografic	Suprafața* (mp)	Observații / Referințe
A1		19.956	Sector cadastral:14 Teren neimprejmuit; Parte din nr. top. 1037

**B. Partea II. Proprietari și acte**

Inscrieri privitoare la dreptul de proprietate și alte drepturi reale		Referințe
/		
Act Normativ nr. Legea 7, din 13/03/1996 emis de Parlamentul Romaniei;		
B1	Inscrierea posesiei, drept de PROPRIETATE, dobandit prin Lege, cota actuala 1/1 1) <b>NEIDENTIFICAT NEIDENTIFICAT</b>	A1
B2	Se notează mențiunea de proprietar Neidentificat.	A1

**C. Partea III. SARCINI .**

Inscrieri privind dezmembramintele dreptului de proprietate, drepturi reale de garanție și sarcini	Referințe
NU SUNT	

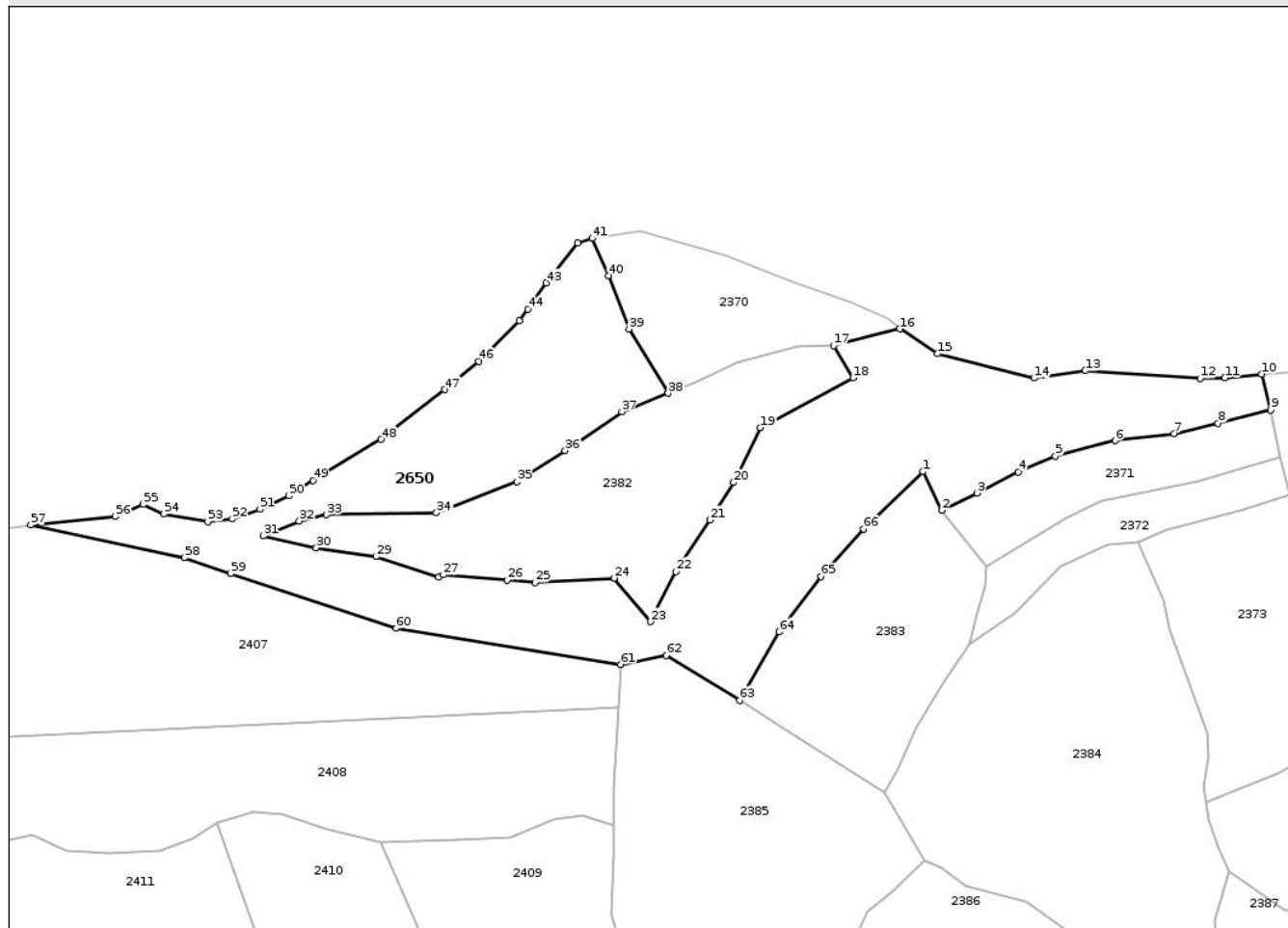
## Anexa Nr. 1 La Partea I

## Teren

Nr cadastral	Suprafața (mp)*	Observații / Referințe
	19.956	Parte din nr. top. 1037

\* Suprafața este determinată în planul de proiecție Stereo 70.

## DETALII LINIARE IMOBIL



## Date referitoare la teren

Crt	Categorie folosință	Intravilan	Suprafața (mp)	Tarla	Parcelă	Nr. topo	Observații / Referințe
1	padure	NU	5.810	-	-	-	
2	faneata	NU	14.146	-	-	-	

## Lungime Segmente

1) Valorile lungimilor segmentelor sunt obținute din proiecție în plan.

Punct început	X / Y	Punct sfârșit	X / Y	Lungime segment
1	437.614,878 691.012,674	2	437.621,589 690.998,577	15.613
4	437.649,612 691.012,573	5	437.663,17 691.018,378	14.748
7	437.706,638 691.026,551	8	437.722,654 691.030,301	16.449
10	437.738,639 691.048,392	11	437.725,116 691.046,961	13.598
13	437.674,023 691.049,514	14	437.655,365 691.046,894	18.841
2	437.621,589 690.998,577	3	437.634,456 691.004,889	14.332
5	437.663,17 691.018,378	6	437.685,043 691.024,013	22.588
8	437.722,654 691.030,301	9	437.741,889 691.035,182	19.845
11	437.725,116 691.046,961	12	437.716,079 691.046,823	9.038
14	437.655,365 691.046,894	15	437.620,055 691.055,75	36.404
3	437.634,456 691.004,889	4	437.649,612 691.012,573	16.993
6	437.685,043 691.024,013	7	437.706,638 691.026,551	21.743
9	437.741,889 691.035,182	10	437.738,639 691.048,392	13.604
12	437.716,079 691.046,823	13	437.674,023 691.049,514	42.142
15	437.620,055 691.055,75	16	437.606,409 691.064,858	16.406

Punct început	X / Y	Punct sfârșit	X / Y	Lungime segment	Punct început	X / Y	Punct sfârșit	X / Y	Lungime segment	Punct început	X / Y	Punct sfârșit	X / Y	Lungime segment
16	437.606,409 691.064,858	17	437.582,113 691.058,773	25.046	17	437.582,113 691.058,773	18	437.589,273 691.046,94	13.831	18	437.589,273 691.046,94	19	437.555,334 691.028,774	38.495
19	437.555,334 691.028,774	20	437.545,577 691.008,682	22.336	20	437.545,577 691.008,682	21	437.536,884 690.995,016	16.197	21	437.536,884 690.995,016	22	437.524,532 690.976,172	22.531
22	437.524,532 690.976,172	23	437.515,114 690.957,914	20.544	23	437.515,114 690.957,914	24	437.501,95 690.973,827	20.652	24	437.501,95 690.973,827	25	437.472,999 690.972,278	28.992
25	437.472,999 690.972,278	26	437.462,737 690.973,062	10.292	26	437.462,737 690.973,062	27	437.439,504 690.974,993	23.313	27	437.439,504 690.974,993	28	437.437,697 690.974,171	1.985
28	437.437,697 690.974,171	29	437.414,816 690.981,643	24.07	29	437.414,816 690.981,643	30	437.393,003 690.984,849	22.047	30	437.393,003 690.984,849	31	437.373,758 690.989,27	19.746
31	437.373,758 690.989,27	32	437.386,803 690.994,663	14.116	32	437.386,803 690.994,663	33	437.396,814 690.996,944	10.268	33	437.396,814 690.996,944	34	437.436,955 690.997,679	40.148
34	437.436,955 690.997,679	35	437.466,43 691.008,973	31.565	35	437.466,43 691.008,973	36	437.484,006 691.020,375	20.95	36	437.484,006 691.020,375	37	437.504,686 691.034,594	25.097
37	437.504,686 691.034,594	38	437.521,634 691.041,337	18.24	38	437.521,634 691.041,337	39	437.507,315 691.064,752	27.446	39	437.507,315 691.064,752	40	437.499,773 691.084,335	20.985
40	437.499,773 691.084,335	41	437.493,983 691.097,931	14.778	41	437.493,983 691.097,931	42	437.488,597 691.096,323	5.621	42	437.488,597 691.096,323	43	437.477,117 691.081,66	18.622
43	437.477,117 691.081,66	44	437.470,469 691.072,055	11.682	44	437.470,469 691.072,055	45	437.467,196 691.067,865	5.316	45	437.467,196 691.067,865	46	437.452,468 691.052,946	20.964
46	437.452,468 691.052,946	47	437.439,928 691.042,654	16.223	47	437.439,928 691.042,654	48	437.416,711 691.024,465	29.494	48	437.416,711 691.024,465	49	437.391,774 691.009,418	29.125
49	437.391,774 691.009,418	50	437.382,978 691.003,798	10.438	50	437.382,978 691.003,798	51	437.372,443 690.998,995	11.578	51	437.372,443 690.998,995	52	437.362,283 690.995,426	10.769
52	437.362,283 690.995,426	53	437.353,387 690.994,372	8.958	53	437.353,387 690.994,372	54	437.337,187 690.997,16	16.438	54	437.337,187 690.997,16	55	437.329,735 691.000,687	8.245
55	437.329,735 691.000,687	56	437.319,535 690.996,306	11.101	56	437.319,535 690.996,306	57	437.288,684 690.993,147	31.012	57	437.288,684 690.993,147	58	437.344,806 690.981,257	57.368
58	437.344,806 690.981,257	59	437.361,779 690.975,461	17.935	59	437.361,779 690.975,461	60	437.422,208 690.955,448	63.657	60	437.422,208 690.955,448	61	437.504,204 690.942,242	83.053
61	437.504,204 690.942,242	62	437.520,93 690.945,621	17.064	62	437.520,93 690.945,621	63	437.547,795 690.929,183	31.495	63	437.547,795 690.929,183	64	437.562,288 690.954,125	28.847
64	437.562,288 690.954,125	65	437.577,477 690.974,345	25.289	65	437.577,477 690.974,345	66	437.593,109 690.991,789	23.423	66	437.593,109 690.991,789	1	437.614,878 691.012,674	30.167

\*\* Lungimile segmentelor sunt determinate în planul de proiecție Stereo 70 și sunt rotunjite la 1 milimetru.

\*\*\* Distanța dintre puncte este formată din segmente cumulate ce sunt mai mici decât valoarea 1 milimetru.



**DATE DESPRE IMOBILUL NR. 2671**

Oficiul de Cadastru și Publicitate Imobiliară MARAMURES  
Biroul de Cadastru și Publicitate Imobiliară Dragomiresti

**A. Partea I. Descrierea imobilului**

Nr. CF vechi:192  
Nr. topografic:

TEREN Extravilan

Adresa: Jud. Maramures

Nr. Crt	Nr cadastral Nr. topografic	Suprafața* (mp)	Observații / Referințe
A1		4.814	Sector cadastral:14 Teren neimprejmit; Parte din nr. top. 1000

**B. Partea II. Proprietari și acte**

Inscrieri privitoare la dreptul de proprietate și alte drepturi reale	Referințe
/	
Act Normativ nr. Legea 7, din 13/03/1996 emis de Parlamentul Romaniei;	
B1	Inscrierea posesiei, drept de PROPRIETATE, dobandit prin Lege, cota actuala 1/1 1) NEIDENTIFICAT NEIDENTIFICAT
B2	Se notează mențiunea de proprietar Neidentificat.

**C. Partea III. SARCINI .**

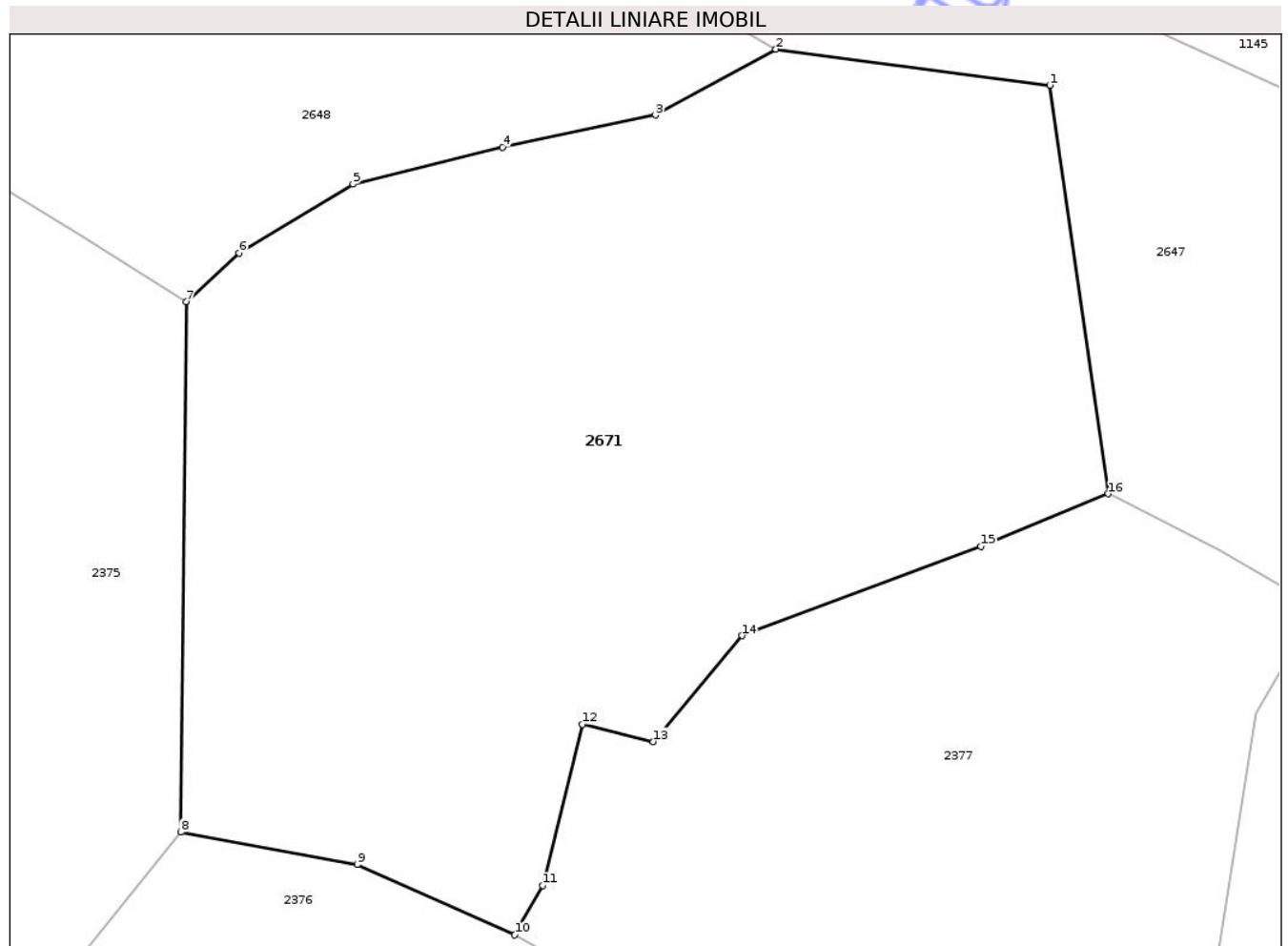
Inscrieri privind dezmembramintele dreptului de proprietate, drepturi reale de garanție și sarcini	Referințe
NU SUNT	

## Anexa Nr. 1 La Partea I

## Teren

Nr cadastral	Suprafața (mp)*	Observații / Referințe
	4.814	Parte din nr. topo. 1000

\* Suprafața este determinată în planul de proiecție Stereo 70.



## Date referitoare la teren

Crt	Categorie folosință	Intra vilan	Suprafața (mp)	Tarla	Parcelă	Nr. topo	Observații / Referințe
1	faneata	NU	4.814	-	-	-	

## Lungime Segmente

1) Valorile lungimilor segmentelor sunt obținute din proiecție în plan.

Punct început	X / Y	Punct sfârșit	X / Y	Lungime segment (** (m)
1	437.934,532 690.868,15	2	437.908,571 690.871,553	26.183
2	437.908,571 690.871,553	3	437.897,158 690.865,322	13.004
3	437.897,158 690.865,322	4	437.882,68 690.862,266	14.797
4	437.882,68 690.862,266	5	437.868,478 690.858,784	14.623
5	437.868,478 690.858,784	6	437.857,681 690.852,26	12.615

Punct început	X / Y	Punct sfârșit	X / Y	Lungime segment (** (m)
6	437.857,681 690.852,26	7	437.852,682 690.847,64	6.807
7	437.852,682 690.847,64	8	437.852,154 690.797,449	50.194
8	437.852,154 690.797,449	9	437.868,891 690.794,376	17.017
9	437.868,891 690.794,376	10	437.883,803 690.787,71	16.334
10	437.883,803 690.787,71	11	437.886,449 690.792,377	5.365
11	437.886,449 690.792,377	12	437.890,238 690.807,637	15.723
12	437.890,238 690.807,637	13	437.896,953 690.805,999	6.912
13	437.896,953 690.805,999	14	437.905,348 690.816,047	13.093
14	437.905,348 690.816,047	15	437.928,003 690.824,506	24.183
15	437.928,003 690.824,506	16	437.940,073 690.829,473	13.052
16	437.940,073 690.829,473	1	437.934,532 690.868,15	39.072

\*\* Lungimile segmentelor sunt determinate în planul de proiecție Stereo 70 și sunt rotunjite la 1 milimetru.

\*\*\* Distanța dintre puncte este formată din segmente cumulate ce sunt mai mici decât valoarea 1 milimetru.





## DATE DESPRE IMOBILUL NR. 2370

Oficiul de Cadastru și Publicitate Imobiliară MARAMURES  
Biroul de Cadastru și Publicitate Imobiliară Dragomiresti

## A. Partea I. Descrierea imobilului

TEREN Extravilan

Nr. CF vechi:152

Adresa: Jud. Maramures

Nr. Crt	Nr cadastral Nr. topografic	Suprafața* (mp)	Observații / Referințe
A1		3.254	Sector cadastral:14 Teren neimprejmuit; Parte din nr. top. 1038

## B. Partea II. Proprietari și acte

Inscrieri privitoare la dreptul de proprietate și alte drepturi reale		Referințe
/		
Act Normativ nr. Legea 7, din 13/03/1996 emis de Parlamentul Romaniei;		
B1	Intabulare, drept de PROPRIETATE, dobandit prin Lege, cota actuala 1/1 1) NEIDENTIFICAT NEIDENTIFICAT	A1
Act Administrativ nr. Adeverinta nr. 4073, din 01/09/2025 emis de Primaria comunei Sieu;		
B2	Se notează posesia faptică în favoarea lui 1) GUBINI LIVIU-IONUȚ 2) MICHNEA CATALIN-IONUȚ	A1

## C. Partea III. SARCINI .

Inscrieri privind dezmembramintele dreptului de proprietate, drepturi reale de garanție și sarcini	Referințe
NU SUNT	

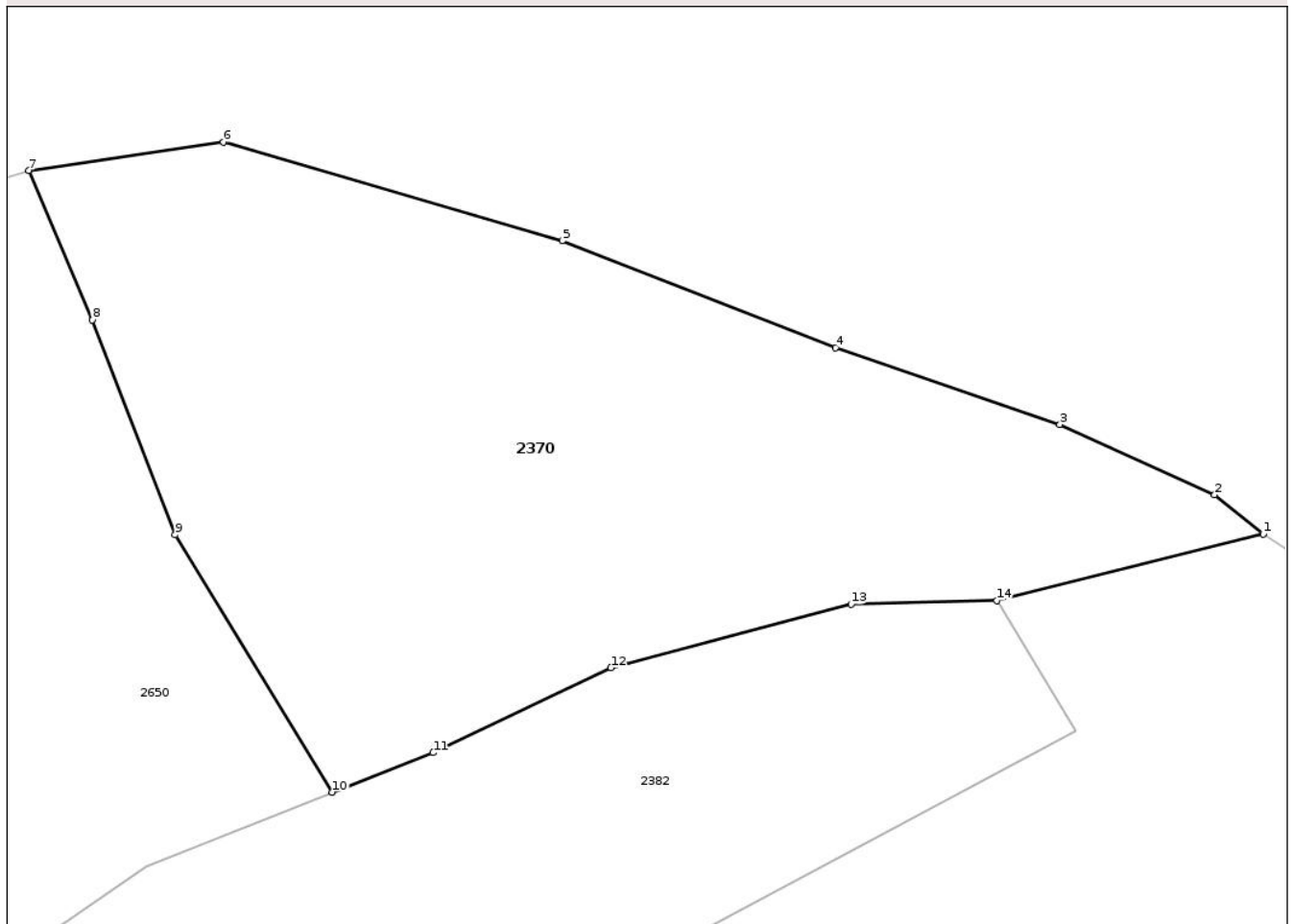
## Anexa Nr. 1 La Partea I

## Teren

Nr cadastral	Suprafața (mp)*	Observații / Referințe
	3.254	Parte din nr. top. 1038

\* Suprafața este determinată în planul de proiecție Stereo 70.

## DETALII LINIARE IMOBIL



## Date referitoare la teren

Crt	Categorie folosință	Intra vilan	Suprafața (mp)	Tarla	Parcelă	Nr. topo	Observații / Referințe
1	faneata	NU	3.254	-	-	-	

## Lungime Segmente

1) Valorile lungimilor segmentelor sunt obținute din proiecție în plan.

Punct început	X / Y	Punct sfârșit	X / Y	Lungime segment (** (m)
1	437.606,409 691.064,858	2	437.601,968 691.068,415	5.69
2	437.601,968 691.068,415	3	437.587,878 691.074,817	15.476
3	437.587,878 691.074,817	4	437.567,463 691.081,785	21.571
4	437.567,463 691.081,785	5	437.542,571 691.091,527	26.73
5	437.542,571 691.091,527	6	437.511,712 691.100,497	32.136

Punct început	X / Y	Punct sfârșit	X / Y	Lungime segment (** (m)
6	437.511,712 691.100,497	7	437.493,983 691.097,931	17.914
7	437.493,983 691.097,931	8	437.499,773 691.084,335	14.778
8	437.499,773 691.084,335	9	437.507,315 691.064,752	20.985
9	437.507,315 691.064,752	10	437.521,634 691.041,337	27.446
10	437.521,634 691.041,337	11	437.530,817 691.044,936	9.863
11	437.530,817 691.044,936	12	437.546,981 691.052,667	17.918
12	437.546,981 691.052,667	13	437.568,875 691.058,464	22.648
13	437.568,875 691.058,464	14	437.582,113 691.058,773	13.242
14	437.582,113 691.058,773	1	437.606,409 691.064,858	25.046

\*\* Lungimile segmentelor sunt determinate în planul de proiecție Stereo 70 și sunt rotunjite la 1 milimetru.

\*\*\* Distanța dintre puncte este formată din segmente cumulate ce sunt mai mici decât valoarea 1 milimetru.





## DATE DESPRE IMOBILUL NR. 2371

Oficiul de Cadastru și Publicitate Imobiliară MARAMURES  
Biroul de Cadastru și Publicitate Imobiliară Dragomiresti

## A. Partea I. Descrierea imobilului

TEREN Extravilan

Nr. CF vechi:50674

Adresa: Jud. Maramures

Nr. Crt	Nr cadastral Nr. topografic	Suprafața* (mp)	Observații / Referințe
A1		2.530	Sector cadastral:14 Teren neimprejmuit; Parte din nr. top. 1040

## B. Partea II. Proprietari și acte

Inscrieri privitoare la dreptul de proprietate și alte drepturi reale		Referințe
/		
Act Normativ nr. Legea 7, din 13/03/1996 emis de Parlamentul Romaniei;		
B1	Intabulare, drept de PROPRIETATE, dobandit prin Lege, cota actuala 1/1 1) NEIDENTIFICAT NEIDENTIFICAT	A1
Act Administrativ nr. Adeverinta nr. 4094, din 01/09/2025 emis de Primaria comunei Sieu;		
B2	Se noteaza posesia factica in favoarea lui 1) GRIGUȚA GHEORGHE	A1

## C. Partea III. SARCINI .

Inscrieri privind dezmembramintele dreptului de proprietate, drepturi reale de garanție și sarcini	Referințe
NU SUNT	

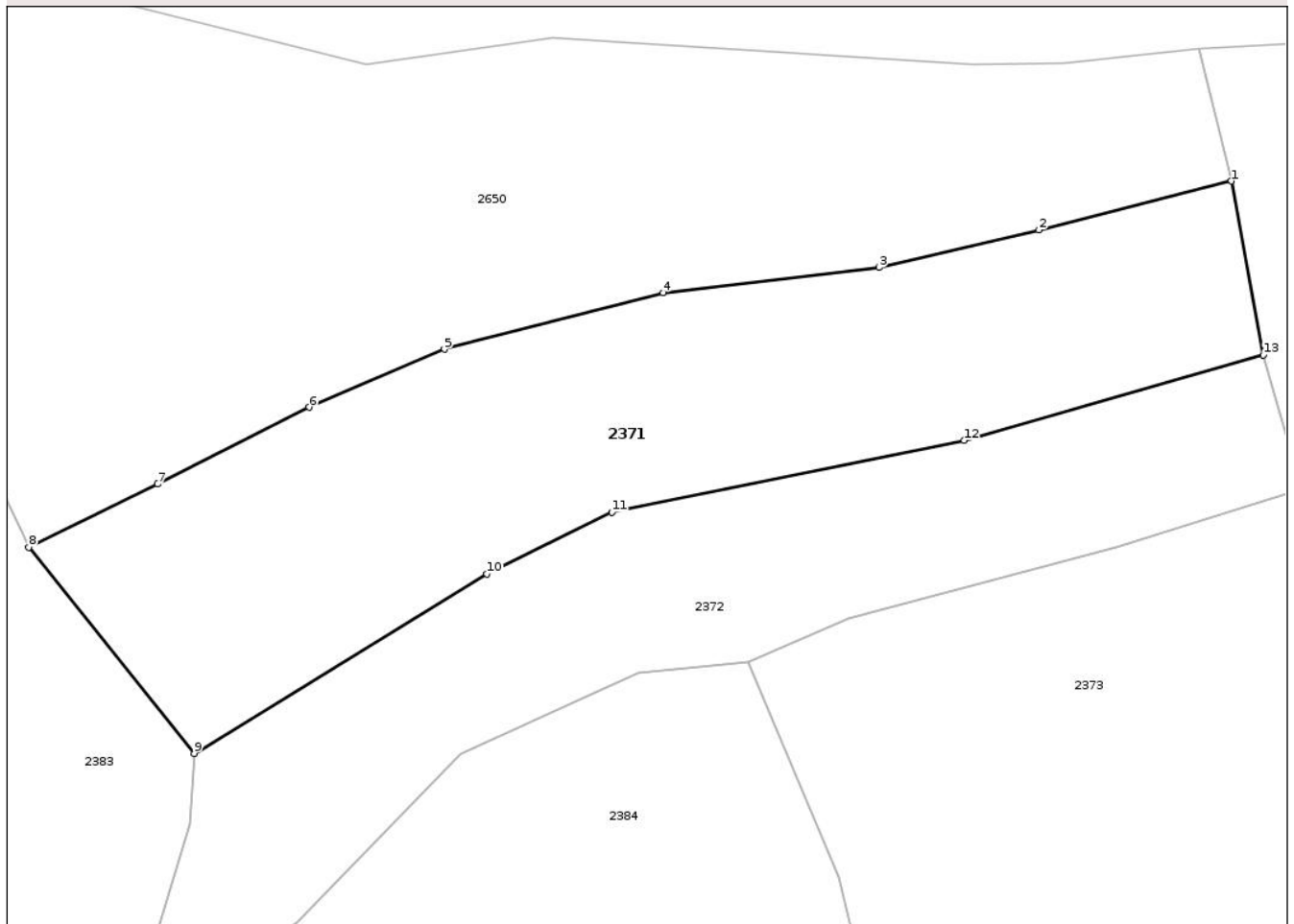
## Anexa Nr. 1 La Partea I

## Teren

Nr cadastral	Suprafața (mp)*	Observații / Referințe
	2.530	Parte din nr. topo. 1040

\* Suprafața este determinată în planul de proiecție Stereo 70.

## DETALII LINIARE IMOBIL



## Date referitoare la teren

Crt	Categorie folosință	Intra vilan	Suprafața (mp)	Tarla	Parcelă	Nr. topo	Observații / Referințe
1	faneata	NU	2.530	-	-	-	

## Lungime Segmente

1) Valorile lungimilor segmentelor sunt obținute din proiecție în plan.

Punct început	X / Y	Punct sfârșit	X / Y	Lungime segment (** (m)
1	437.741,889 691.035,182	2	437.722,654 691.030,301	19.845
2	437.722,654 691.030,301	3	437.706,638 691.026,551	16.449
3	437.706,638 691.026,551	4	437.685,043 691.024,013	21.743
4	437.685,043 691.024,013	5	437.663,17 691.018,378	22.588
5	437.663,17 691.018,378	6	437.649,612 691.012,573	14.748

Punct început	X / Y	Punct sfârşit	X / Y	Lungime segment (** (m)
6	437.649,612 691.012,573	7	437.634,456 691.004,889	16.993
7	437.634,456 691.004,889	8	437.621,589 690.998,577	14.332
8	437.621,589 690.998,577	9	437.638,129 690.977,965	26.428
9	437.638,129 690.977,965	10	437.667,42 690.995,89	34.34
10	437.667,42 690.995,89	11	437.679,929 691.002,055	13.946
11	437.679,929 691.002,055	12	437.715,171 691.009,256	35.97
12	437.715,171 691.009,256	13	437.745,103 691.017,801	31.127
13	437.745,103 691.017,801	1	437.741,889 691.035,182	17.676

\*\* Lungimile segmentelor sunt determinate în planul de proiecţie Stereo 70 şi sunt rotunjite la 1 milimetru.

\*\*\* Distanţa dintre puncte este formată din segmente cumulate ce sunt mai mici decât valoarea 1 milimetru.





## DATE DESPRE IMOBILUL NR. 2372

Oficiul de Cadastru și Publicitate Imobiliară MARAMURES  
Biroul de Cadastru și Publicitate Imobiliară Dragomiresti

## A. Partea I. Descrierea imobilului

TEREN Extravilan

Nr. CF vechi:50674

Adresa: Jud. Maramures

Nr. Crt	Nr cadastral Nr. topografic	Suprafața* (mp)	Observații / Referințe
A1		1.933	Sector cadastral:14 Teren neimprejmuit; Parte din nr. top. 1040

## B. Partea II. Proprietari și acte

Inscrieri privitoare la dreptul de proprietate și alte drepturi reale		Referințe
/		
Act Normativ nr. Legea 7, din 13/03/1996 emis de Parlamentul Romaniei;		
B1	Intabulare, drept de PROPRIETATE, dobandit prin Lege, cota actuala 1/1 1) NEIDENTIFICAT NEIDENTIFICAT	A1
Act Administrativ nr. Adeverinta nr. 4088, din 01/09/2025 emis de Primaria comunei Sieu;		
B2	Se notează posesia faptică în favoarea lui 1) DUNCA IOAN	A1

## C. Partea III. SARCINI .


Inscrieri privind dezmembramintele dreptului de proprietate, drepturi reale de garanție și sarcini	Referințe
NU SUNT	

## Anexa Nr. 1 La Partea I

## Teren

Nr cadastral	Suprafața (mp)*	Observații / Referințe
	1.933	Parte din nr. topo. 1040

\* Suprafața este determinată în planul de proiecție Stereo 70.



## Date referitoare la teren

Crt	Categorie folosință	Intra vilan	Suprafața (mp)	Tarla	Parcelă	Nr. topo	Observații / Referințe
1	faneata	NU	1.933	-	-	-	

## Lungime Segmente

1) Valorile lungimilor segmentelor sunt obținute din proiecție în plan.

Punct început	X / Y	Punct sfârșit	X / Y	Lungime segment (** (m)
1	437.748,958 691.004,363	2	437.745,103 691.017,801	13.98
2	437.745,103 691.017,801	3	437.715,171 691.009,256	31.127
3	437.715,171 691.009,256	4	437.679,929 691.002,055	35.97
4	437.679,929 691.002,055	5	437.667,42 690.995,89	13.946
5	437.667,42 690.995,89	6	437.638,129 690.977,965	34.34

Punct început	X / Y	Punct sfârşit	X / Y	Lungime segment (** (m)
6	437.638,129 690.977,965	7	437.637,666 690.970,922	7.058
7	437.637,666 690.970,922	8	437.634,582 690.960,52	10.85
8	437.634,582 690.960,52	9	437.631,908 690.949,705	11.141
9	437.631,908 690.949,705	10	437.648,421 690.961,04	20.029
10	437.648,421 690.961,04	11	437.664,845 690.977,885	23.527
11	437.664,845 690.977,885	12	437.682,533 690.986,043	19.479
12	437.682,533 690.986,043	13	437.693,568 690.987,074	11.083
13	437.693,568 690.987,074	14	437.703,573 690.991,488	10.935
14	437.703,573 690.991,488	15	437.730,473 690.998,587	27.821
15	437.730,473 690.998,587	1	437.748,958 691.004,363	19.366

\*\* Lungimile segmentelor sunt determinate în planul de proiecție Stereo 70 și sunt rotunjite la 1 milimetru.

\*\*\* Distanța dintre puncte este formată din segmente cumulate ce sunt mai mici decât valoarea 1 milimetru.



**DATE DESPRE IMOBILUL NR. 2374**

Oficiul de Cadastru și Publicitate Imobiliară MARAMURES  
Biroul de Cadastru și Publicitate Imobiliară Dragomiresti

**A. Partea I. Descrierea imobilului**

Nr. CF vechi:145  
Nr. topografic:

TEREN Extravilan

Adresa: Jud. Maramures

Nr. Crt	Nr cadastral Nr. topografic	Suprafața* (mp)	Observații / Referințe
A1		7.988	Sector cadastral:14 Teren neimprejmuit; Parte din nr. top. 1047

**B. Partea II. Proprietari și acte**

Inscrieri privitoare la dreptul de proprietate și alte drepturi reale	Referințe
/	
Act Normativ nr. Legea 7, din 13/03/1996 emis de Parlamentul Romaniei;	
B1	A1
Intabulare, drept de PROPRIETATE, dobandit prin Lege, cota actuala 1/1 1) NEIDENTIFICAT NEIDENTIFICAT	
Act Administrativ nr. Adeverinta nr. 4102, din 01/09/2025 emis de Primaria comunei Sieu;	
B2	A1
Se notează posesia faptică în favoarea lui 1) DUNCA DUMITRU	

**C. Partea III. SARCINI .**

Inscrieri privind dezmembramintele dreptului de proprietate, drepturi reale de garanție și sarcini	Referințe
NU SUNT	

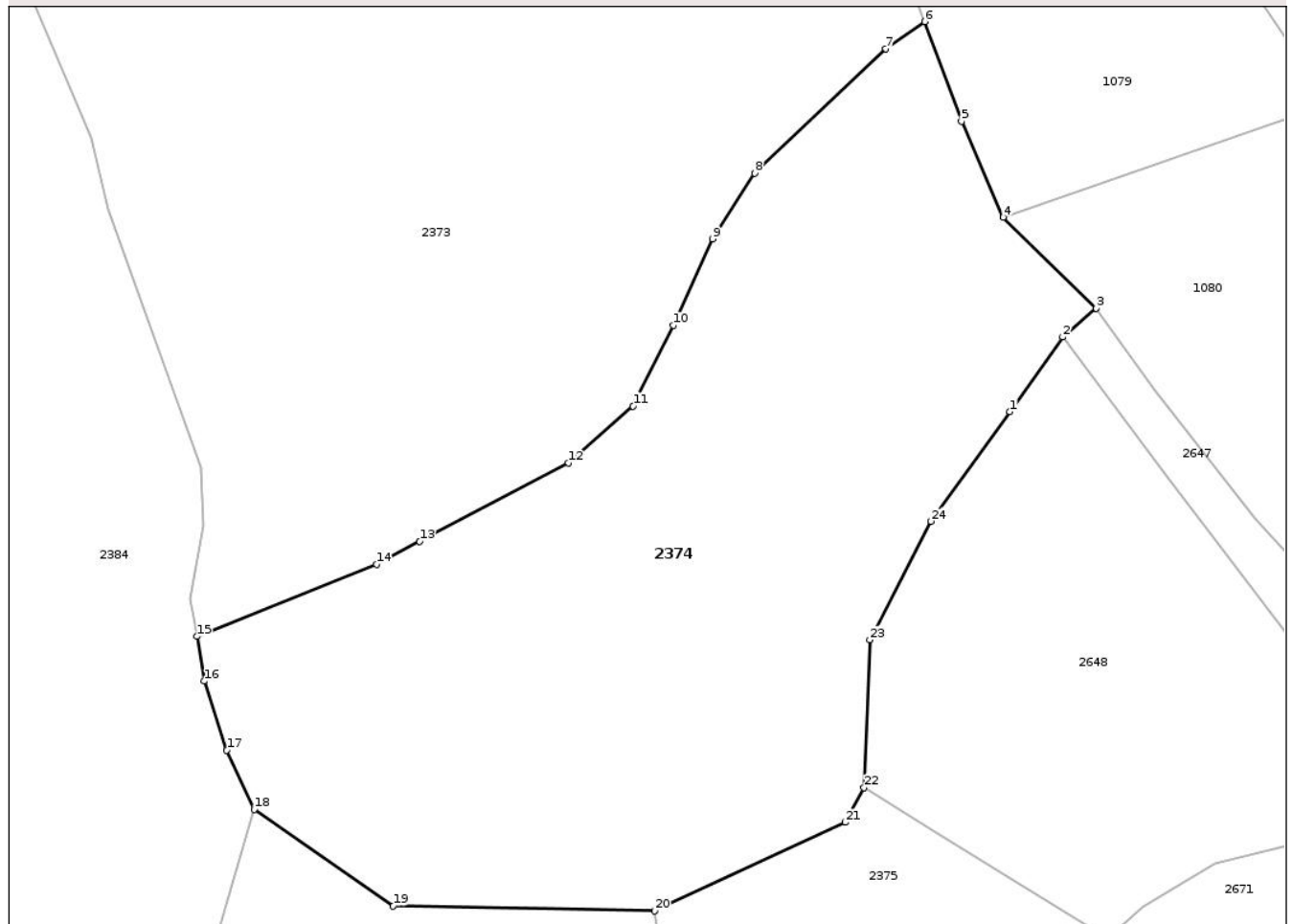
## Anexa Nr. 1 La Partea I

## Teren

Nr cadastral	Suprafața (mp)*	Observații / Referințe
	7.988	Parte din nr. topo. 1047

\* Suprafața este determinată în planul de proiecție Stereo 70.

## DETALII LINIARE IMOBIL



## Date referitoare la teren

Crt	Categorie folosință	Intra vilan	Suprafața (mp)	Tarla	Parcelă	Nr. topo	Observații / Referințe
1	faneata	NU	7.988	-	-	-	

## Lungime Segmente

1) Valorile lungimilor segmentelor sunt obținute din proiecție în plan.

Punct început	X / Y	Punct sfârșit	X / Y	Lungime segment (** (m)
1	437.838,139 690.925,279	2	437.845,931 690.936,298	13.495
3	437.850,905 690.940,55	4	437.837,165 690.953,943	19.187
5	437.830,99 690.968,073	6	437.825,594 690.982,786	15.671
7	437.819,862 690.978,807	8	437.800,487 690.960,45	26.69
9	437.794,298 690.950,775	10	437.788,513 690.938,009	14.016

Punct început	X / Y	Punct sfârșit	X / Y	Lungime segment (** (m)
2	437.845,931 690.936,298	3	437.850,905 690.940,55	6.544
4	437.837,165 690.953,943	5	437.830,99 690.968,073	15.42
6	437.825,594 690.982,786	7	437.819,862 690.978,807	6.978
8	437.800,487 690.960,45	9	437.794,298 690.950,775	11.485
10	437.788,513 690.938,009	11	437.782,571 690.926,13	13.282

Punct început	X / Y	Punct sfârșit	X / Y	Lungime segment (** (m)
11	437.782,571 690.926,13	12	437.773,046 690.917,718	12.708
13	437.751,101 690.906,152	14	437.744,748 690.902,792	7.187
15	437.718,222 690.892,16	16	437.719,333 690.885,593	6.661
17	437.722,648 690.875,404	18	437.726,668 690.866,654	9.629
19	437.747,203 690.852,454	20	437.785,768 690.851,705	38.572
21	437.813,886 690.864,77	22	437.816,661 690.869,859	5.797
23	437.817,509 690.891,661	24	437.826,522 690.909,125	19.653

Punct început	X / Y	Punct sfârșit	X / Y	Lungime segment (** (m)
12	437.773,046 690.917,718	13	437.751,101 690.906,152	24.806
14	437.744,748 690.902,792	15	437.718,222 690.892,16	28.578
16	437.719,333 690.885,593	17	437.722,648 690.875,404	10.715
18	437.726,668 690.866,654	19	437.747,203 690.852,454	24.967
20	437.785,768 690.851,705	21	437.813,886 690.864,77	31.005
22	437.816,661 690.869,859	23	437.817,509 690.891,661	21.819
24	437.826,522 690.909,125	1	437.838,139 690.925,279	19.897

\*\* Lungimile segmentelor sunt determinate în planul de proiecție Stereo 70 și sunt rotunjite la 1 milimetru.

\*\*\* Distanța dintre puncte este formată din segmente cumulate ce sunt mai mici decât valoarea 1 milimetru.



**DATE DESPRE IMOBILUL NR. 2385**

Oficiul de Cadastru și Publicitate Imobiliară MARAMURES  
Biroul de Cadastru și Publicitate Imobiliară Dragomiresti

**A. Partea I. Descrierea imobilului**

TEREN Extravilan

Nr. CF vechi:44  
Nr. topografic:

Adresa: Jud. Maramures

Nr. Crt	Nr cadastral Nr. topografic	Suprafața* (mp)	Observații / Referințe
A1		9.656	Sector cadastral:14 Teren neimprejmuit; Parte din nr. top. 1052

**B. Partea II. Proprietari și acte**

Inscrieri privitoare la dreptul de proprietate și alte drepturi reale	Referințe
/	
Act Normativ nr. Legea 7, din 13/03/1996 emis de Parlamentul Romaniei;	
B1	A1
Intabulare, drept de PROPRIETATE, dobandit prin Lege, cota actuala 1/1 1) NEIDENTIFICAT NEIDENTIFICAT	
Act Administrativ nr. Adeverinta nr. 4044, din 01/09/2025 emis de Primaria comunei Sieu;	
B2	A1
Se notează posesia faptică în favoarea lui 1) GIURGI GHEORGHE	

**C. Partea III. SARCINI .**

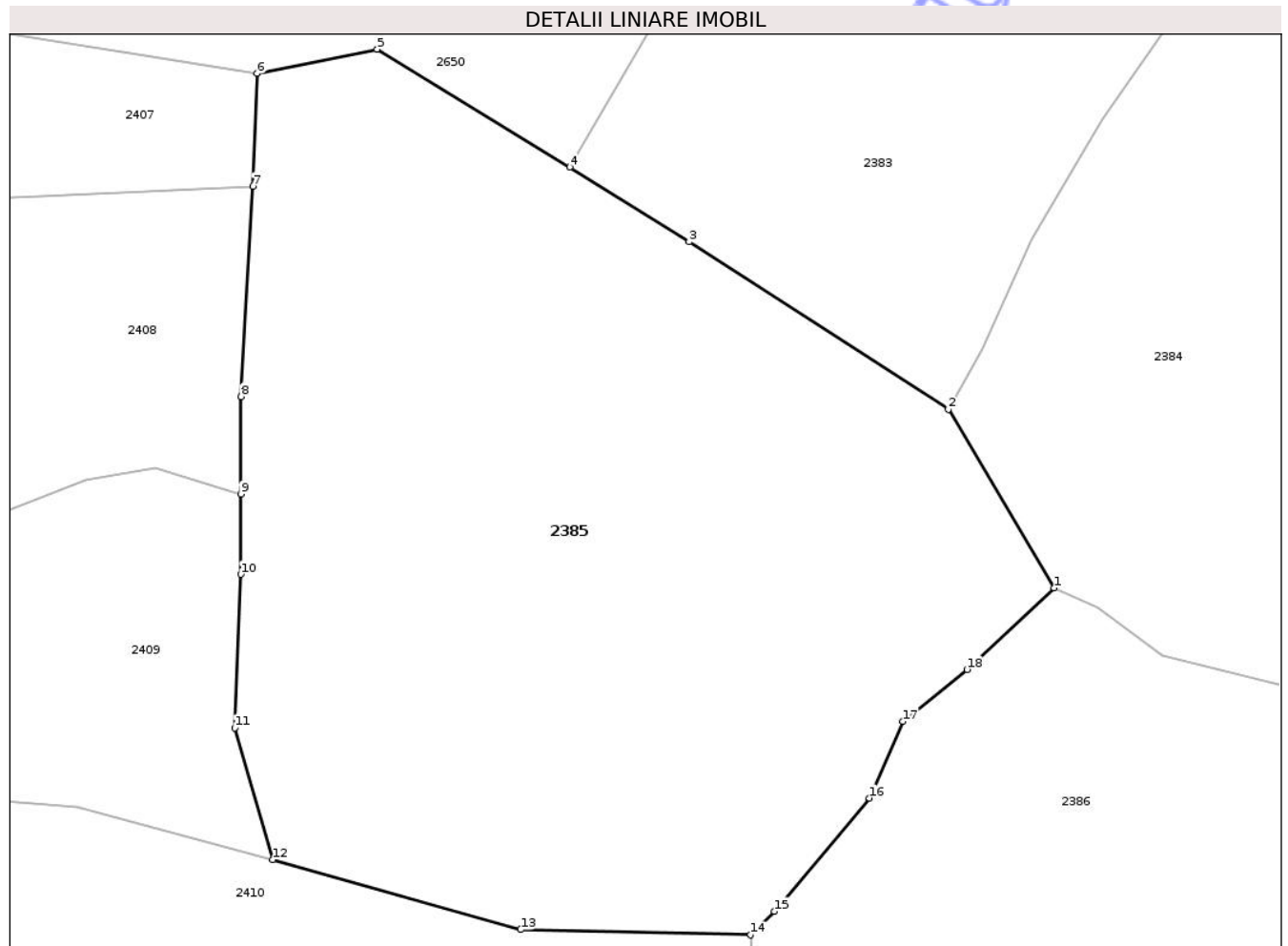
Inscrieri privind dezmembramintele dreptului de proprietate, drepturi reale de garanție și sarcini	Referințe
NU SUNT	

## Anexa Nr. 1 La Partea I

## Teren

Nr cadastral	Suprafața (mp)*	Observații / Referințe
	9.656	Parte din nr. topo. 1052

\* Suprafața este determinată în planul de proiecție Stereo 70.



## Date referitoare la teren

Crt	Categorie folosință	Intra vilan	Suprafața (mp)	Tarla	Parcelă	Nr. topo	Observații / Referințe
1	faneata	NU	9.656	-	-	-	

## Lungime Segmente

1) Valorile lungimilor segmentelor sunt obținute din proiecție în plan.

Punct început	X / Y	Punct sfârșit	X / Y	Lungime segment (** (m)
1	437.615,429 690.870,527	2	437.600,646 690.895,417	28.949
2	437.600,646 690.895,417	3	437.564,458 690.918,782	43.075
3	437.564,458 690.918,782	4	437.547,795 690.929,183	19.643
4	437.547,795 690.929,183	5	437.520,93 690.945,621	31.495
5	437.520,93 690.945,621	6	437.504,204 690.942,242	17.064

Punct început	X / Y	Punct sfârșit	X / Y	Lungime segment (** (m)
6	437.504,204 690.942,242	7	437.503,582 690.926,531	15.723
7	437.503,582 690.926,531	8	437.501,95 690.897,198	29.378
8	437.501,95 690.897,198	9	437.501,883 690.883,624	13.574
9	437.501,883 690.883,624	10	437.501,914 690.872,44	11.184
10	437.501,914 690.872,44	11	437.501,055 690.851,035	21.422
11	437.501,055 690.851,035	12	437.506,376 690.832,669	19.121
12	437.506,376 690.832,669	13	437.540,973 690.822,928	35.942
13	437.540,973 690.822,928	14	437.573,048 690.822,18	32.084
14	437.573,048 690.822,18	15	437.576,356 690.825,468	4.664
15	437.576,356 690.825,468	16	437.589,639 690.841,232	20.614
16	437.589,639 690.841,232	17	437.594,306 690.851,931	11.673
17	437.594,306 690.851,931	18	437.603,26 690.859,159	11.507
18	437.603,26 690.859,159	1	437.615,429 690.870,527	16.653

\*\* Lungimile segmentelor sunt determinate în planul de proiecție Stereo 70 și sunt rotunjite la 1 milimetru.

\*\*\* Distanța dintre puncte este formată din segmente cumulate ce sunt mai mici decât valoarea 1 milimetru.



**DATE DESPRE IMOBILUL NR. 2388**

Oficiul de Cadastru și Publicitate Imobiliară MARAMURES  
Biroul de Cadastru și Publicitate Imobiliară Dragomiresti

**A. Partea I. Descrierea imobilului**

TEREN Extravilan

Nr. CF vechi:56  
Nr. topografic:

Adresa: Jud. Maramures

Nr. Crt	Nr cadastral Nr. topografic	Suprafața* (mp)	Observații / Referințe
A1		8.356	Sector cadastral:14 Teren neimprejmuit; Parte din nr. top. 1010

**B. Partea II. Proprietari și acte**

Inscrieri privitoare la dreptul de proprietate și alte drepturi reale	Referințe
/	
Act Normativ nr. Legea 7, din 13/03/1996 emis de Parlamentul Romaniei;	
B1	A1
Intabulare, drept de PROPRIETATE, dobandit prin Lege, cota actuala 1/1 1) NEIDENTIFICAT NEIDENTIFICAT	
Act Administrativ nr. Adeverinta nr. 4037, din 01/09/2025 emis de Primaria comunei Sieu;	
B2	A1
Se notează posesia faptică în favoarea lui 1) OPRÎȘ GHEORGHE	

**C. Partea III. SARCINI .**

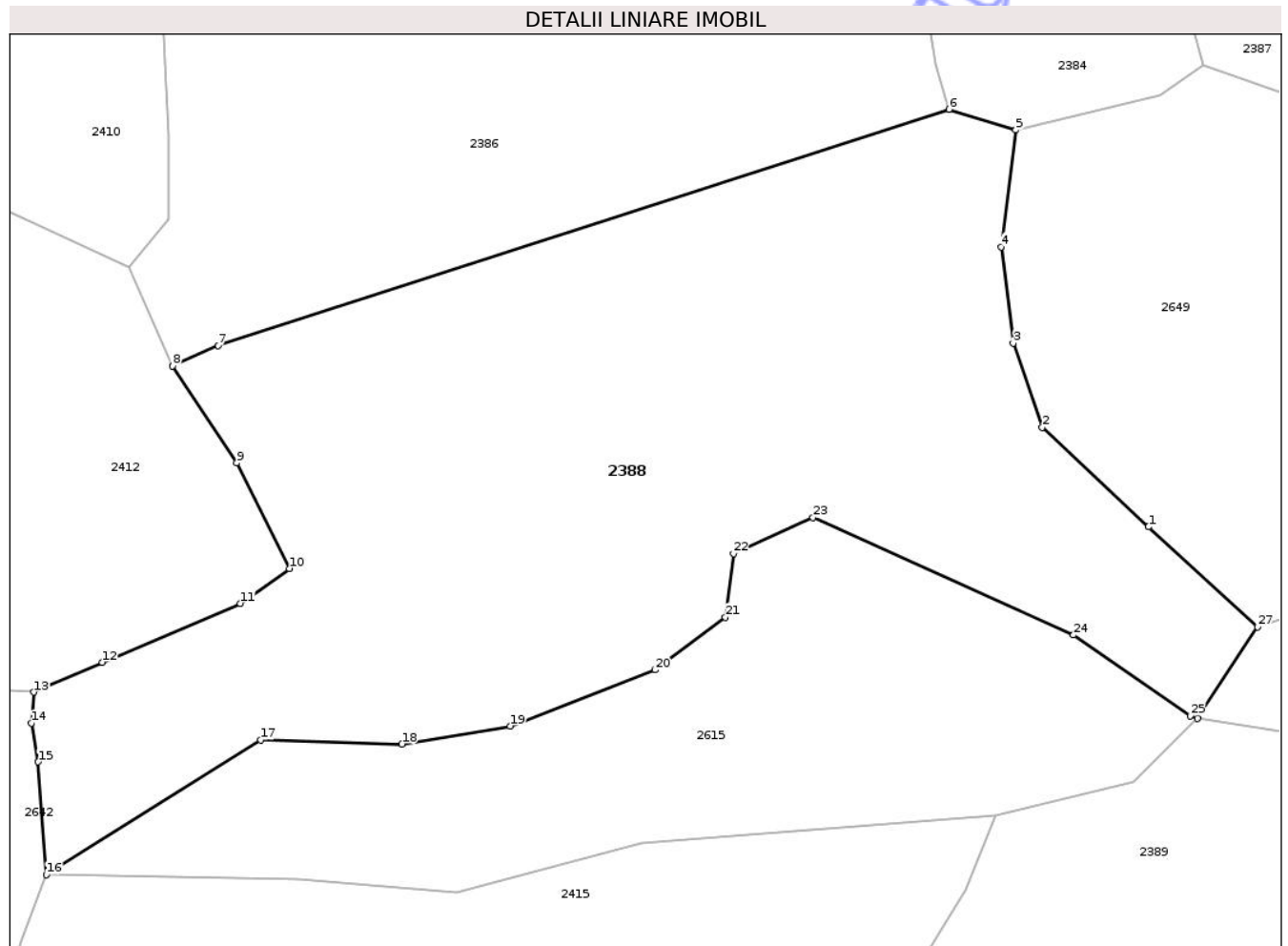
Inscrieri privind dezmembramintele dreptului de proprietate, drepturi reale de garanție și sarcini	Referințe
NU SUNT	

## Anexa Nr. 1 La Partea I

## Teren

Nr cadastral	Suprafața (mp)*	Observații / Referințe
	8.356	Parte din nr. top. 1010

\* Suprafața este determinată în planul de proiecție Stereo 70.



## Date referitoare la teren

Crt	Categorie folosință	Intra vilan	Suprafața (mp)	Tarla	Parcelă	Nr. topo	Observații / Referințe
1	faneata	NU	8.356	-	-	-	

## Lungime Segmente

1) Valorile lungimilor segmentelor sunt obținute din proiecție în plan.

Punct început	X / Y	Punct sfârșit	X / Y	Lungime segment (** (m)
1	437.713,777 690.747,993	2	437.698,604 690.762,153	20.754
3	437.694,453 690.774,168	4	437.692,735 690.787,9	13.839
5	437.694,824 690.804,563	6	437.685,31 690.807,487	9.953
7	437.581,026 690.773,796	8	437.574,49 690.770,918	7.142
9	437.583,674 690.757,106	10	437.591,164 690.742,048	16.818

Punct început	X / Y	Punct sfârșit	X / Y	Lungime segment (** (m)
2	437.698,604 690.762,153	3	437.694,453 690.774,168	12.712
4	437.692,735 690.787,9	5	437.694,824 690.804,563	16.793
6	437.685,31 690.807,487	7	437.581,026 690.773,796	109.591
8	437.574,49 690.770,918	9	437.583,674 690.757,106	16.587
10	437.591,164 690.742,048	11	437.584,15 690.737,076	8.597

Punct început	X / Y	Punct sfârșit	X / Y	Lungime segment (** (m)
11	437.584,15 690.737,076	12	437.564,449 690.728,689	21.412
13	437.554,667 690.724,417	14	437.554,357 690.719,996	4.432
15	437.555,312 690.714,49	16	437.556,5 690.698,404	16.13
17	437.587,086 690.717,606	18	437.607,223 690.717,036	20.145
19	437.622,682 690.719,59	20	437.643,338 690.727,598	22.154
21	437.653,374 690.735,096	22	437.654,543 690.744,169	9.148
23	437.665,898 690.749,336	24	437.703,066 690.732,568	40.776
25	437.719,745 690.721,073	26	437.720,792 690.720,667	1.123
27	437.729,331 690.733,727	1	437.713,777 690.747,993	21.105

Punct început	X / Y	Punct sfârșit	X / Y	Lungime segment (** (m)
12	437.564,449 690.728,689	13	437.554,667 690.724,417	10.674
14	437.554,357 690.719,996	15	437.555,312 690.714,49	5.588
16	437.556,5 690.698,404	17	437.587,086 690.717,606	36.114
18	437.607,223 690.717,036	19	437.622,682 690.719,59	15.668
20	437.643,338 690.727,598	21	437.653,374 690.735,096	12.528
22	437.654,543 690.744,169	23	437.665,898 690.749,336	12.475
24	437.703,066 690.732,568	25	437.719,745 690.721,073	20.256
26	437.720,792 690.720,667	27	437.729,331 690.733,727	15.604

\*\* Lungimile segmentelor sunt determinate în planul de proiecție Stereo 70 și sunt rotunjite la 1 milimetru.

\*\*\* Distanța dintre puncte este formată din segmente cumulate ce sunt mai mici decât valoarea 1 milimetru.



**DATE DESPRE IMOBILUL NR. 2390**

Oficiul de Cadastru și Publicitate Imobiliară MARAMURES  
Biroul de Cadastru și Publicitate Imobiliară Dragomiresti

**A. Partea I. Descrierea imobilului**

Nr. CF vechi:775  
Nr. topografic:

TEREN Extravilan

Adresa: Jud. Maramures

Nr. Crt	Nr cadastral Nr. topografic	Suprafața* (mp)	Observații / Referințe
A1		4.458	Sector cadastral:14 Teren neimprejmuit; Parte din nr. top. 1054

**B. Partea II. Proprietari și acte**

Inscrieri privitoare la dreptul de proprietate și alte drepturi reale	Referințe
/	
Act Normativ nr. Legea 7, din 13/03/1996 emis de Parlamentul Romaniei;	
B1	A1
Intabulare, drept de PROPRIETATE, dobandit prin Lege, cota actuala 1/1 1) NEIDENTIFICAT NEIDENTIFICAT	
Act Administrativ nr. Adeverinta nr. 4065, din 01/09/2025 emis de Primaria comunei Sieu;	
B2	A1
Se notează posesia faptică în favoarea lui 1) VIȘOVAN IOAN	

**C. Partea III. SARCINI .**

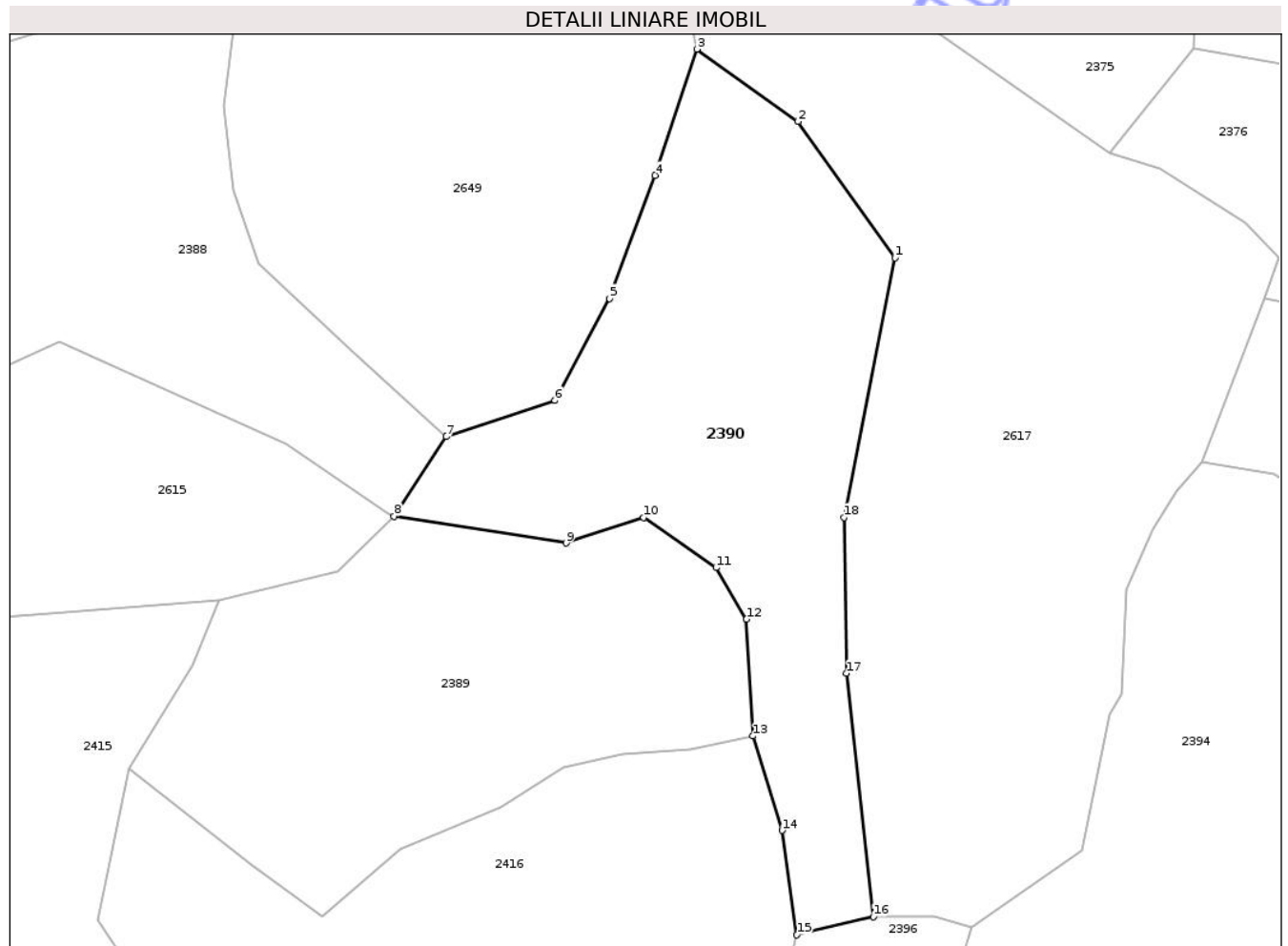
Inscrieri privind dezmembramintele dreptului de proprietate, drepturi reale de garanție și sarcini	Referințe
NU SUNT	

## Anexa Nr. 1 La Partea I

## Teren

Nr cadastral	Suprafața (mp)*	Observații / Referințe
	4.458	Parte din nr. topo. 1054

\* Suprafața este determinată în planul de proiecție Stereo 70.



## Date referitoare la teren

Crt	Categorie folosință	Intra vilan	Suprafața (mp)	Tarla	Parcelă	Nr. topo	Observații / Referințe
1	faneata	NU	4.458	-	-	-	

## Lungime Segmente

1) Valorile lungimilor segmentelor sunt obținute din proiecție în plan.

Punct început	X / Y	Punct sfârșit	X / Y	Lungime segment (** (m)
1	437.803,001 690.763,083	2	437.787,079 690.785,411	27.424
2	437.787,079 690.785,411	3	437.770,472 690.797,27	20.407
3	437.770,472 690.797,27	4	437.763,618 690.776,593	21.783
4	437.763,618 690.776,593	5	437.756,17 690.756,363	21.557
5	437.756,17 690.756,363	6	437.747,181 690.739,682	18.949

Punct început	X / Y	Punct sfârșit	X / Y	Lungime segment (** (m)
6	437.747,181 690.739,682	7	437.729,331 690.733,727	18.817
7	437.729,331 690.733,727	8	437.720,792 690.720,667	15.604
8	437.720,792 690.720,667	9	437.748,992 690.716,28	28.539
9	437.748,992 690.716,28	10	437.761,735 690.720,45	13.408
10	437.761,735 690.720,45	11	437.773,624 690.712,234	14.452
11	437.773,624 690.712,234	12	437.778,631 690.703,781	9.825
12	437.778,631 690.703,781	13	437.779,727 690.684,647	19.165
13	437.779,727 690.684,647	14	437.784,47 690.669,153	16.204
14	437.784,47 690.669,153	15	437.786,91 690.652,03	17.296
15	437.786,91 690.652,03	16	437.799,457 690.655,032	12.901
16	437.799,457 690.655,032	17	437.795,037 690.694,908	40.12
17	437.795,037 690.694,908	18	437.794,653 690.720,484	25.579
18	437.794,653 690.720,484	1	437.803,001 690.763,083	43.409

\*\* Lungimile segmentelor sunt determinate în planul de proiecție Stereo 70 și sunt rotunjite la 1 milimetru.

\*\*\* Distanța dintre puncte este formată din segmente cumulate ce sunt mai mici decât valoarea 1 milimetru.



**DATE DESPRE IMOBILUL NR. 2393**

Oficiul de Cadastru și Publicitate Imobiliară MARAMURES  
Biroul de Cadastru și Publicitate Imobiliară Dragomiresti

**A. Partea I. Descrierea imobilului**

Nr. CF vechi:214  
Nr. topografic:

TEREN Extravilan

Adresa: Jud. Maramures

Nr. Crt	Nr cadastral Nr. topografic	Suprafața* (mp)	Observații / Referințe
A1		2.550	Sector cadastral:14 Teren neimprejmuit; Parte din nr. top. 1066

**B. Partea II. Proprietari și acte**

Inscrieri privitoare la dreptul de proprietate și alte drepturi reale	Referințe
/	
Act Normativ nr. Legea 7, din 13/03/1996 emis de Parlamentul Romaniei;	
B1	A1
Intabulare, drept de PROPRIETATE, dobandit prin Lege, cota actuala 1/1 1) NEIDENTIFICAT NEIDENTIFICAT	
Act Administrativ nr. Adeverinta nr. 4033, din 01/09/2025 emis de Primaria comunei Sieu;	
B2	A1
Se notează posesia faptică în favoarea lui 1) NAN ILEANA	

**C. Partea III. SARCINI .**

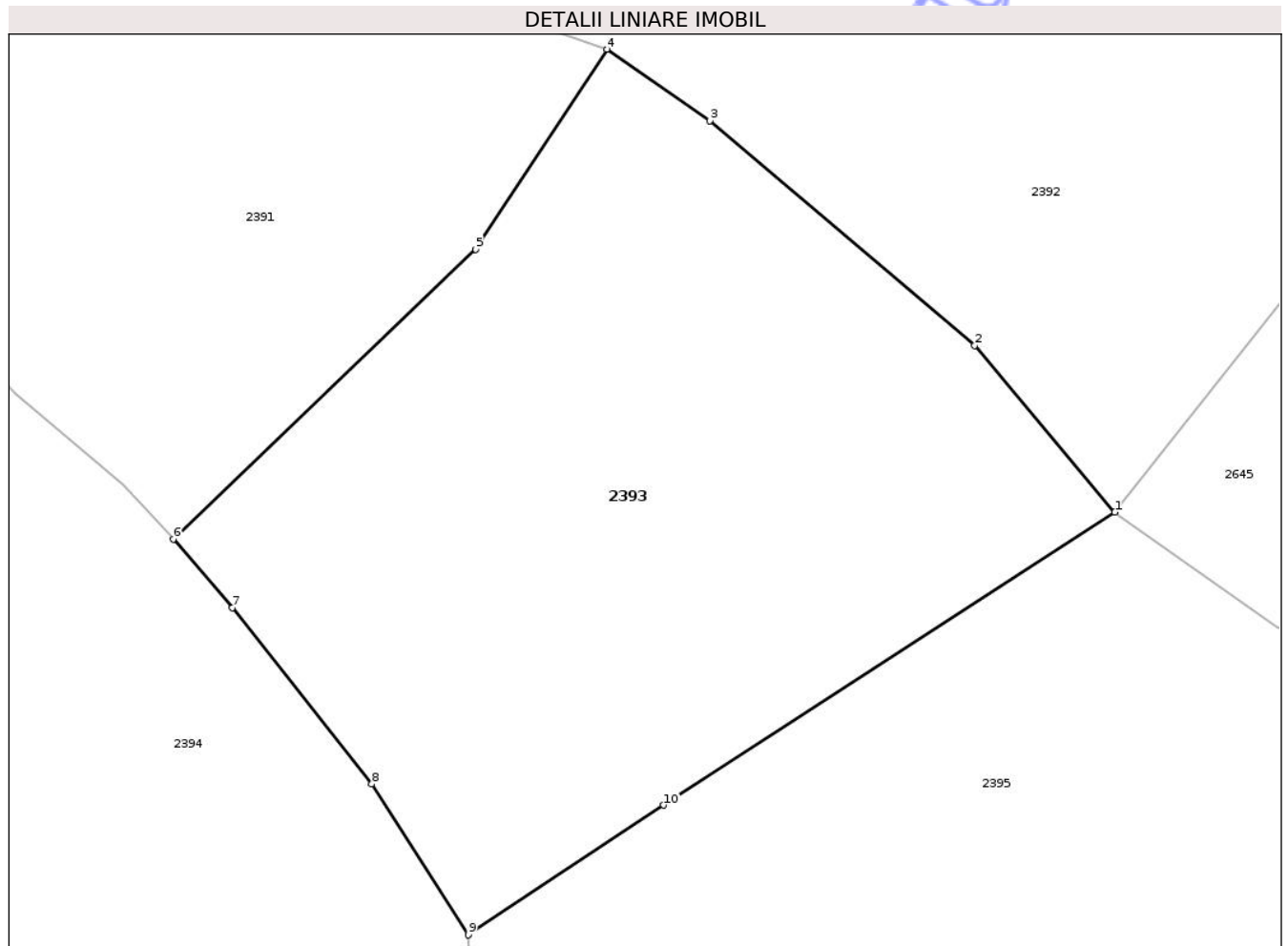
Inscrieri privind dezmembramintele dreptului de proprietate, drepturi reale de garanție și sarcini	Referințe
NU SUNT	

## Anexa Nr. 1 La Partea I

## Teren

Nr cadastral	Suprafața (mp)*	Observații / Referințe
	2.550	Parte din nr. top. 1066

\* Suprafața este determinată în planul de proiecție Stereo 70.



## Date referitoare la teren

Crt	Categorie folosință	Intra vilan	Suprafața (mp)	Tarla	Parcelă	Nr. topo	Observații / Referințe
1	faneata	NU	2.550	-	-	-	

## Lungime Segmente

1) Valorile lungimilor segmentelor sunt obținute din proiecție în plan.

Punct început	X / Y	Punct sfârșit	X / Y	Lungime segment (** (m)
1	437.970,88 690.701,623	2	437.959,86 690.714,744	17.135
2	437.959,86 690.714,744	3	437.939,022 690.732,411	27.319
3	437.939,022 690.732,411	4	437.930,895 690.738,049	9.891
4	437.930,895 690.738,049	5	437.920,572 690.722,3	18.831
5	437.920,572 690.722,3	6	437.896,77 690.699,51	32.953

Punct început	X / Y	Punct sfârşit	X / Y	Lungime segment (** (m)
6	437.896,77 690.699,51	7	437.901,411 690.694,096	7.131
7	437.901,411 690.694,096	8	437.912,401 690.680,239	17.686
8	437.912,401 690.680,239	9	437.920,003 690.668,358	14.105
9	437.920,003 690.668,358	10	437.935,374 690.678,564	18.451
10	437.935,374 690.678,564	1	437.970,88 690.701,623	42.337

\*\* Lungimile segmentelor sunt determinate în planul de proiecție Stereo 70 și sunt rotunjite la 1 milimetru.

\*\*\* Distanța dintre puncte este formată din segmente cumulate ce sunt mai mici decât valoarea 1 milimetru.

Neutilizabil în Circuitul Civil





## DATE DESPRE IMOBILUL NR. 2395

Oficiul de Cadastru și Publicitate Imobiliară MARAMURES  
Biroul de Cadastru și Publicitate Imobiliară Dragomiresti

## A. Partea I. Descrierea imobilului

Nr. CF vechi:214  
Nr. topografic:

TEREN Extravilan

Adresa: Jud. Maramures

Nr. Crt	Nr cadastral Nr. topografic	Suprafața* (mp)	Observații / Referințe
A1		3.747	Sector cadastral:14 Teren neimprejmuit; Parte din nr. top. 1066

## B. Partea II. Proprietari și acte

Inscrieri privitoare la dreptul de proprietate și alte drepturi reale	Referințe
/	
Act Normativ nr. Legea 7, din 13/03/1996 emis de Parlamentul Romaniei;	
B1	A1
Intabulare, drept de PROPRIETATE, dobandit prin Lege, cota actuala 1/1 1) NEIDENTIFICAT NEIDENTIFICAT	
Act Administrativ nr. Adeverinta nr. 4098, din 01/09/2025 emis de Primaria comunei Sieu;	
B2	A1
Se notează posesia faptică în favoarea lui 1) TURDA IOAN	

## C. Partea III. SARCINI .

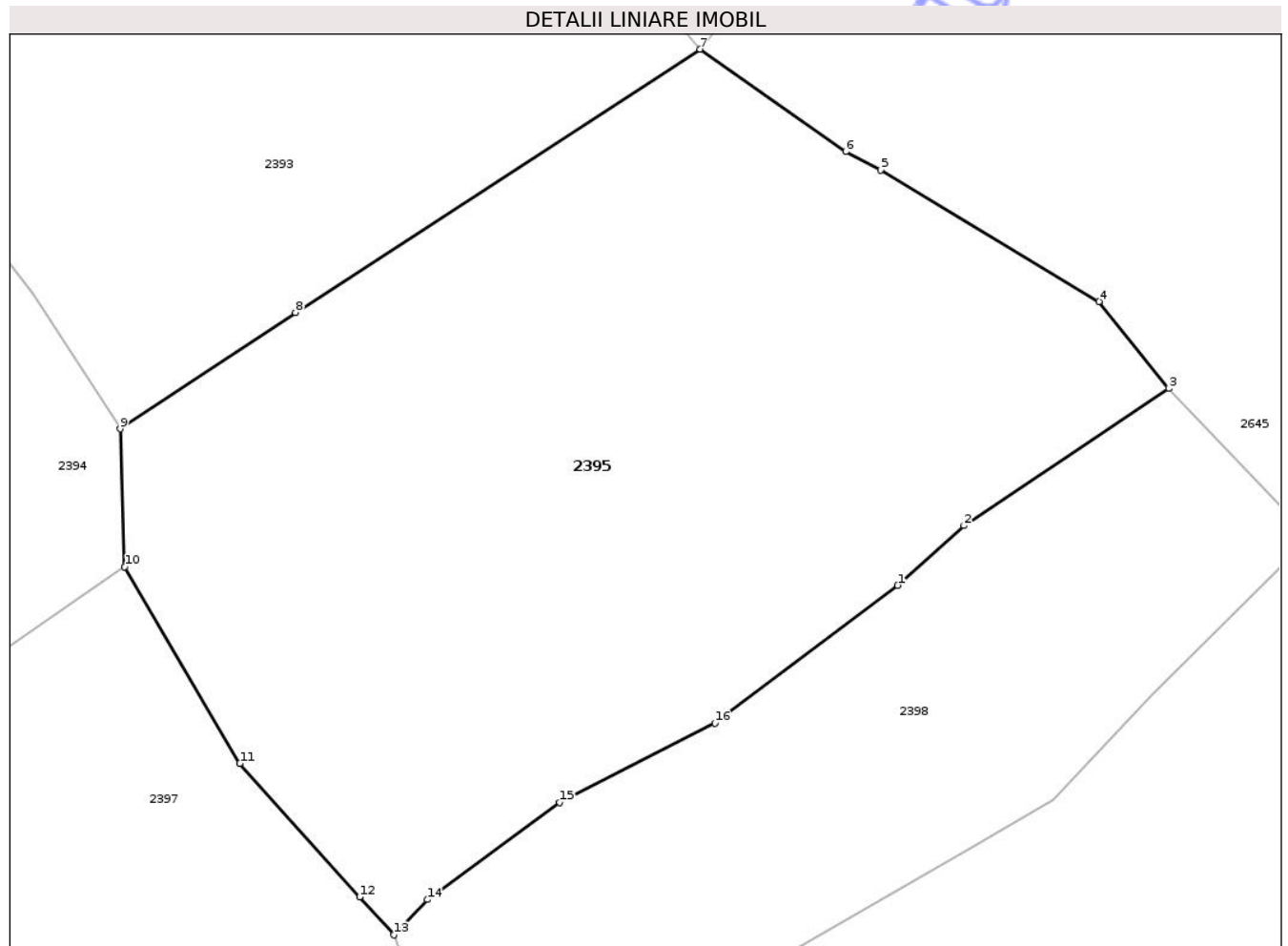
Inscrieri privind dezmembramintele dreptului de proprietate, drepturi reale de garanție și sarcini	Referințe
NU SUNT	

## Anexa Nr. 1 La Partea I

## Teren

Nr cadastral	Suprafața (mp)*	Observații / Referințe
	3.747	Parte din nr. top. 1066

\* Suprafața este determinată în planul de proiecție Stereo 70.



## Date referitoare la teren

Crt	Categorie folosință	Intra vilan	Suprafața (mp)	Tarla	Parcelă	Nr. topo	Observații / Referințe
1	faneata	NU	3.747	-	-	-	

## Lungime Segmente

1) Valorile lungimilor segmentelor sunt obținute din proiecție în plan.

Punct început	X / Y	Punct sfârșit	X / Y	Lungime segment (** (m)
1	437.988,223 690.654,646	2	437.994,022 690.659,886	7.816
2	437.994,022 690.659,886	3	438.012,022 690.671,906	21.644
3	438.012,022 690.671,906	4	438.005,868 690.679,514	9.785
4	438.005,868 690.679,514	5	437.986,719 690.691,04	22.35
5	437.986,719 690.691,04	6	437.983,657 690.692,642	3.456

Punct început	X / Y	Punct sfârşit	X / Y	Lungime segment (** (m)
6	437.983,657 690.692,642	7	437.970,88 690.701,623	15.618
7	437.970,88 690.701,623	8	437.935,374 690.678,564	42.337
8	437.935,374 690.678,564	9	437.920,003 690.668,358	18.451
9	437.920,003 690.668,358	10	437.920,418 690.656,258	12.107
10	437.920,418 690.656,258	11	437.930,51 690.639,052	19.947
11	437.930,51 690.639,052	12	437.941,028 690.627,357	15.729
12	437.941,028 690.627,357	13	437.944,008 690.624,029	4.467
13	437.944,008 690.624,029	14	437.946,956 690.627,131	4.279
14	437.946,956 690.627,131	15	437.958,586 690.635,634	14.407
15	437.958,586 690.635,634	16	437.972,196 690.642,569	15.275
16	437.972,196 690.642,569	1	437.988,223 690.654,646	20.068

\*\* Lungimile segmentelor sunt determinate în planul de proiecţie Stereo 70 şi sunt rotunjite la 1 milimetru.

\*\*\* Distanţa dintre puncte este formată din segmente cumulate ce sunt mai mici decât valoarea 1 milimetru.



**DATE DESPRE IMOBILUL NR. 2396**

Oficiul de Cadastru și Publicitate Imobiliară MARAMURES  
Biroul de Cadastru și Publicitate Imobiliară Dragomiresti

**A. Partea I. Descrierea imobilului**

Nr. CF vechi:171  
Nr. topografic:

TEREN Extravilan

Adresa: Jud. Maramures

Nr. Crt	Nr cadastral Nr. topografic	Suprafața* (mp)	Observații / Referințe
A1		3.235	Sector cadastral:14 Teren neimprejmuit; Parte din nr. top. 1053

**B. Partea II. Proprietari și acte**

Inscrieri privitoare la dreptul de proprietate și alte drepturi reale	Referințe
/	
Act Normativ nr. Legea 7, din 13/03/1996 emis de Parlamentul Romaniei;	
B1	A1
Intabulare, drept de PROPRIETATE, dobandit prin Lege, cota actuala 1/1 1) NEIDENTIFICAT NEIDENTIFICAT	
Act Administrativ nr. Adeverinta nr. 4036, din 01/09/2025 emis de Primaria comunei Sieu;	
B2	A1
Se notează posesia faptică în favoarea lui 1) OPRİȘ GHEORGHE	

**C. Partea III. SARCINI .**

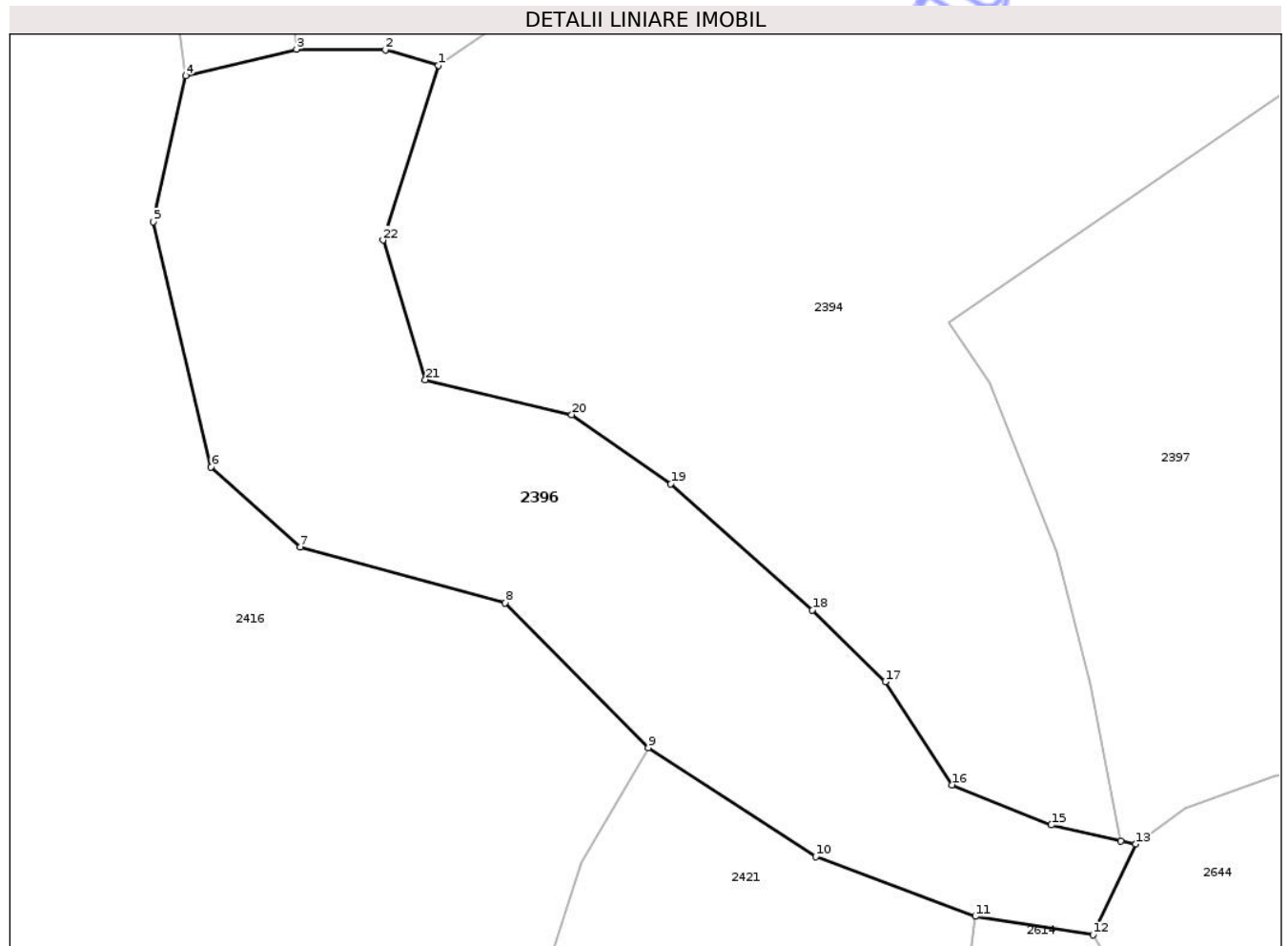
Inscrieri privind dezmembramintele dreptului de proprietate, drepturi reale de garanție și sarcini	Referințe
NU SUNT	

## Anexa Nr. 1 La Partea I

## Teren

Nr cadastral	Suprafața (mp)*	Observații / Referințe
	3.235	Parte din nr. top. 1053

\* Suprafața este determinată în planul de proiecție Stereo 70.



## Date referitoare la teren

Crt	Categorie folosință	Intra vilan	Suprafața (mp)	Tarla	Parcelă	Nr. topo	Observații / Referințe
1	faneata	NU	3.235	-	-	-	

## Lungime Segmente

1) Valorile lungimilor segmentelor sunt obținute din proiecție în plan.

Punct început	X / Y	Punct sfârșit	X / Y	Lungime segment (** (m)
1	437.815,552 690.653,199	2	437.809,535 690.654,971	6.273
3	437.799,457 690.655,032	4	437.786,91 690.652,03	12.901
5	437.783,234 690.635,488	6	437.789,789 690.607,731	28.521
7	437.799,876 690.598,653	8	437.823,117 690.592,341	24.083
9	437.839,33 690.575,94	10	437.858,334 690.563,615	22.651

Punct început	X / Y	Punct sfârșit	X / Y	Lungime segment (** (m)
2	437.809,535 690.654,971	3	437.799,457 690.655,032	10.078
4	437.786,91 690.652,03	5	437.783,234 690.635,488	16.946
6	437.789,789 690.607,731	7	437.799,876 690.598,653	13.57
8	437.823,117 690.592,341	9	437.839,33 690.575,94	23.062
10	437.858,334 690.563,615	11	437.876,408 690.556,845	19.3

Punct început	X / Y	Punct sfârșit	X / Y	Lungime segment (** (m)
11	437.876,408 690.556,845	12	437.889,773 690.554,748	13.529
13	437.894,6 690.565,034	14	437.892,923 690.565,412	1.719
15	437.885,022 690.567,195	16	437.873,766 690.571,724	12.133
17	437.866,213 690.583,421	18	437.857,965 690.591,548	11.579
19	437.841,881 690.605,828	20	437.830,653 690.613,654	13.686
21	437.814,062 690.617,607	22	437.809,273 690.633,421	16.523

Punct început	X / Y	Punct sfârșit	X / Y	Lungime segment (** (m)
12	437.889,773 690.554,748	13	437.894,6 690.565,034	11.363
14	437.892,923 690.565,412	15	437.885,022 690.567,195	8.1
16	437.873,766 690.571,724	17	437.866,213 690.583,421	13.924
18	437.857,965 690.591,548	19	437.841,881 690.605,828	21.508
20	437.830,653 690.613,654	21	437.814,062 690.617,607	17.055
22	437.809,273 690.633,421	1	437.815,552 690.653,199	20.751

\*\* Lungimile segmentelor sunt determinate în planul de proiecție Stereo 70 și sunt rotunjite la 1 milimetru.

\*\*\* Distanța dintre puncte este formată din segmente cumulate ce sunt mai mici decât valoarea 1 milimetru.

Neutilizabil în Cămin Civil



**DATE DESPRE IMOBILUL NR. 2398**

Oficiul de Cadastru și Publicitate Imobiliară MARAMURES  
Biroul de Cadastru și Publicitate Imobiliară Dragomiresti

**A. Partea I. Descrierea imobilului**

Nr. CF vechi:214  
Nr. topografic:

TEREN Extravilan

Adresa: Jud. Maramures

Nr. Crt	Nr cadastral Nr. topografic	Suprafața* (mp)	Observații / Referințe
A1		1.792	Sector cadastral:14 Teren neimprejmuit; Parte din nr. top. 1066

**B. Partea II. Proprietari și acte**

Inscrieri privitoare la dreptul de proprietate și alte drepturi reale	Referințe
/	
Act Normativ nr. Legea 7, din 13/03/1996 emis de Parlamentul Romaniei;	
B1	A1
Intabulare, drept de PROPRIETATE, dobandit prin Lege, cota actuala 1/1 1) NEIDENTIFICAT NEIDENTIFICAT	
Act Administrativ nr. Adeverinta nr. 4099, din 01/09/2025 emis de Primaria comunei Sieu;	
B2	A1
Se notează posesia faptică în favoarea lui 1) TURDA DUMITRU	

**C. Partea III. SARCINI .**

Inscrieri privind dezmembramintele dreptului de proprietate, drepturi reale de garanție și sarcini	Referințe
NU SUNT	

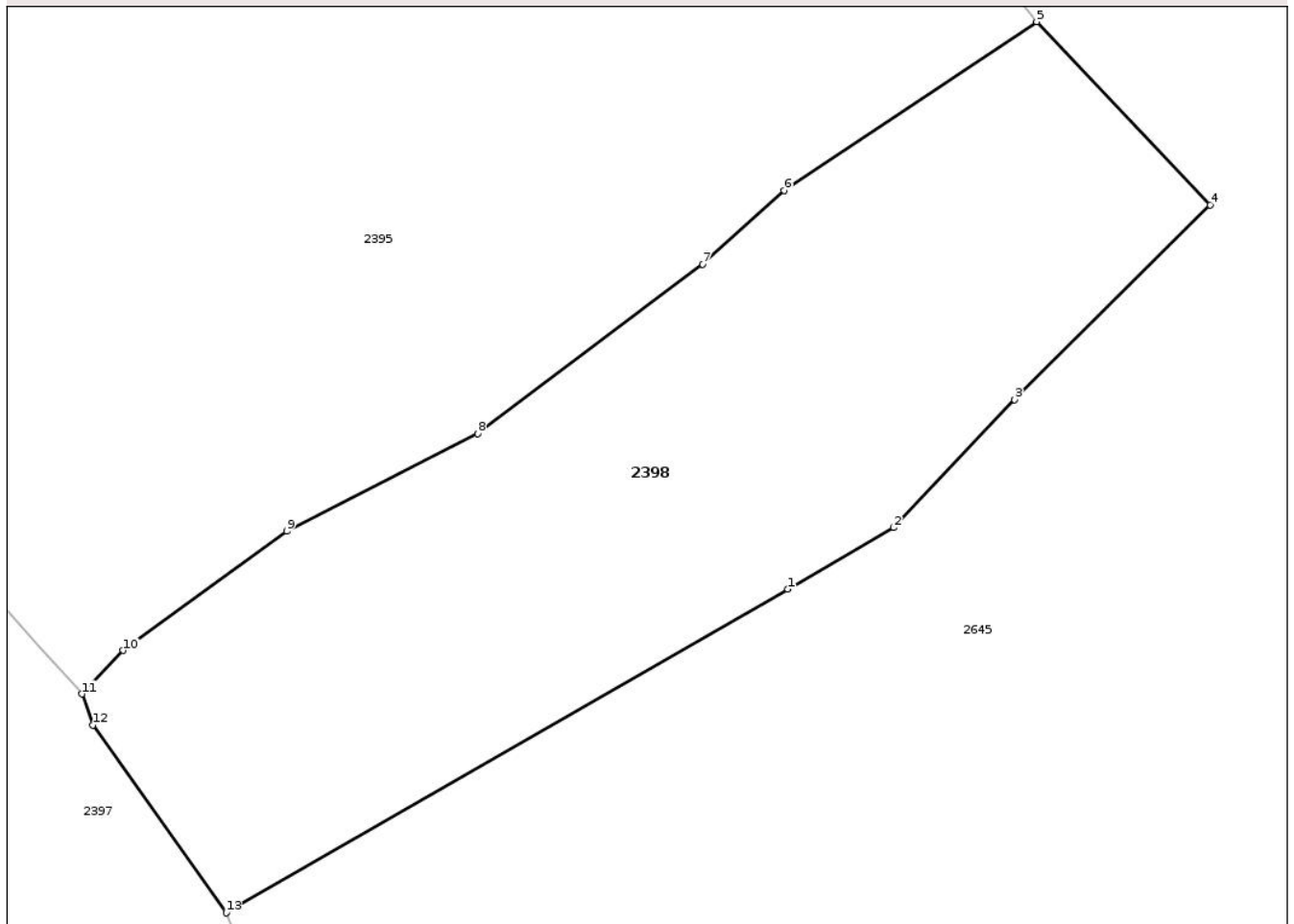
## Anexa Nr. 1 La Partea I

## Teren

Nr cadastral	Suprafața (mp)*	Observații / Referințe
	1.792	Parte din nr. top. 1066

\* Suprafața este determinată în planul de proiecție Stereo 70.

## DETALII LINIARE IMOBIL



## Date referitoare la teren

Crt	Categorie folosință	Intra vilan	Suprafața (mp)	Tarla	Parcelă	Nr. topo	Observații / Referințe
1	faneata	NU	1.792	-	-	-	

## Lungime Segmente

1) Valorile lungimilor segmentelor sunt obținute din proiecție în plan.

Punct început	X / Y	Punct sfârșit	X / Y	Lungime segment (** (m)
1	437.994,311 690.631,489	2	438.001,836 690.635,878	8.711
2	438.001,836 690.635,878	3	438.010,454 690.645,0	12.549
3	438.010,454 690.645,0	4	438.024,399 690.658,861	19.662
4	438.024,399 690.658,861	5	438.012,022 690.671,906	17.982
5	438.012,022 690.671,906	6	437.994,022 690.659,886	21.644

Punct început	X / Y	Punct sfârșit	X / Y	Lungime segment (** (m)
6	437.994,022 690.659,886	7	437.988,223 690.654,646	7.816
7	437.988,223 690.654,646	8	437.972,196 690.642,569	20.068
8	437.972,196 690.642,569	9	437.958,586 690.635,634	15.275
9	437.958,586 690.635,634	10	437.946,956 690.627,131	14.407
10	437.946,956 690.627,131	11	437.944,008 690.624,029	4.279
11	437.944,008 690.624,029	12	437.944,794 690.621,818	2.347
12	437.944,794 690.621,818	13	437.954,284 690.608,447	16.396
13	437.954,284 690.608,447	1	437.994,311 690.631,489	46.185

\*\* Lungimile segmentelor sunt determinate în planul de proiecție Stereo 70 și sunt rotunjite la 1 milimetru.

\*\*\* Distanța dintre puncte este formată din segmente cumulate ce sunt mai mici decât valoarea 1 milimetru.





## DATE DESPRE IMOBILUL NR. 2400

Oficiul de Cadastru și Publicitate Imobiliară MARAMURES  
Biroul de Cadastru și Publicitate Imobiliară Dragomiresti

## A. Partea I. Descrierea imobilului

TEREN Extravilan

Nr. CF vechi:171

Adresa: Jud. Maramures

Nr. Crt	Nr cadastral Nr. topografic	Suprafața* (mp)	Observații / Referințe
A1		5.288	Sector cadastral:14 Teren neimprejmuit; Parte din nr. top. 1068

## B. Partea II. Proprietari și acte

Inscrieri privitoare la dreptul de proprietate și alte drepturi reale		Referințe
/		
Act Normativ nr. Legea 7, din 13/03/1996 emis de Parlamentul Romaniei;		
B1	Intabulare, drept de PROPRIETATE, dobandit prin Lege, cota actuala 1/1 1) NEIDENTIFICAT NEIDENTIFICAT	A1
Act Administrativ nr. Adeverinta nr. 4066, din 01/09/2025 emis de Primaria comunei Sieu;		
B2	Se notează posesia faptică în favoarea lui 1) POPAN VASILE	A1

## C. Partea III. SARCINI .

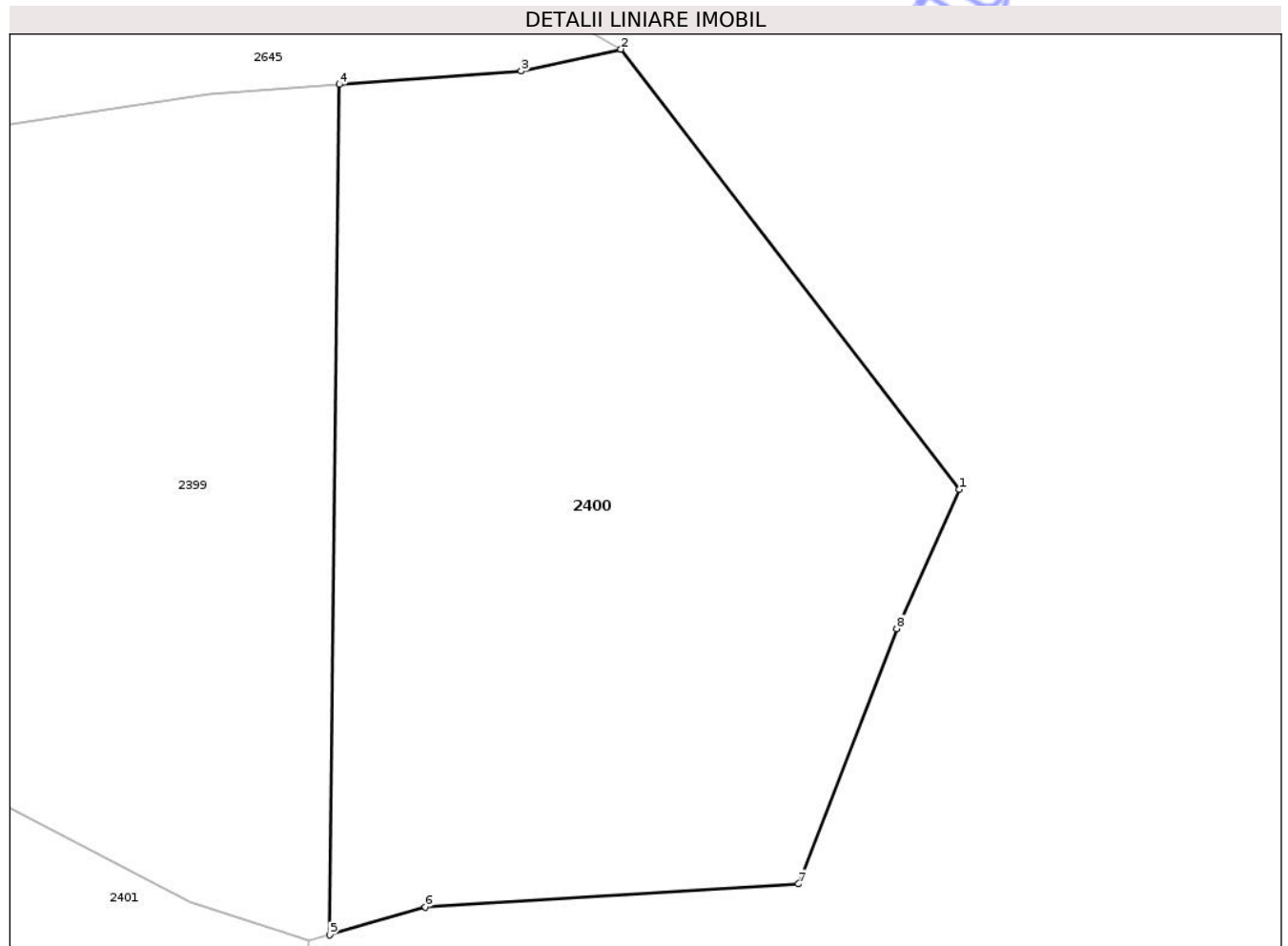
Inscrieri privind dezmembramintele dreptului de proprietate, drepturi reale de garanție și sarcini	Referințe
NU SUNT	

## Anexa Nr. 1 La Partea I

## Teren

Nr cadastral	Suprafața (mp)*	Observații / Referințe
	5.288	Parte din nr. top. 1068

\* Suprafața este determinată în planul de proiecție Stereo 70.



## Date referitoare la teren

Crt	Categorie folosință	Intra vilan	Suprafața (mp)	Tarla	Parcelă	Nr. topo	Observații / Referințe
1	faneata	NU	5.288	-	-	-	

## Lungime Segmente

1) Valorile lungimilor segmentelor sunt obținute din proiecție în plan.

Punct început	X / Y	Punct sfârșit	X / Y	Lungime segment (** (m)
1	438.191,801 690.532,415	2	438.153,58 690.582,039	62.637
2	438.153,58 690.582,039	3	438.142,334 690.579,587	11.51
3	438.142,334 690.579,587	4	438.121,786 690.578,066	20.605
4	438.121,786 690.578,066	5	438.120,69 690.482,188	95.884
5	438.120,69 690.482,188	6	438.131,496 690.485,345	11.258

Punct început	X / Y	Punct sfârşit	X / Y	Lungime segment (** (m)
6	438.131,496 690.485,345	7	438.173,639 690.487,943	42.223
7	438.173,639 690.487,943	8	438.184,729 690.516,708	30.829
8	438.184,729 690.516,708	1	438.191,801 690.532,415	17.226

\*\* Lungimile segmentelor sunt determinate în planul de proiecţie Stereo 70 şi sunt rotunjite la 1 milimetru.

\*\*\* Distanţa dintre puncte este formată din segmente cumulate ce sunt mai mici decât valoarea 1 milimetru.

Neutilizabil în Circuitul Civil





## DATE DESPRE IMOBILUL NR. 2402

Oficiul de Cadastru și Publicitate Imobiliară MARAMURES  
Biroul de Cadastru și Publicitate Imobiliară Dragomiresti

## A. Partea I. Descrierea imobilului

TEREN Extravilan

Nr. CF vechi:767

Adresa: Jud. Maramures

Nr. Crt	Nr cadastral Nr. topografic	Suprafața* (mp)	Observații / Referințe
A1		5.021	Sector cadastral:14 Teren neimprejmuit; Parte din nr. top. 1074

## B. Partea II. Proprietari și acte

Inscrieri privitoare la dreptul de proprietate și alte drepturi reale		Referințe
/		
Act Normativ nr. Legea 7, din 13/03/1996 emis de Parlamentul Romaniei;		
B1	Intabulare, drept de PROPRIETATE, dobandit prin Lege, cota actuala 1/1 1) NEIDENTIFICAT NEIDENTIFICAT	A1
Act Administrativ nr. Adeverinta nr. 4026, din 01/09/2025 emis de Primaria comunei Sieu;		
B2	Se notează posesia faptică în favoarea lui 1) DUNCA VASILE	A1

## C. Partea III. SARCINI .

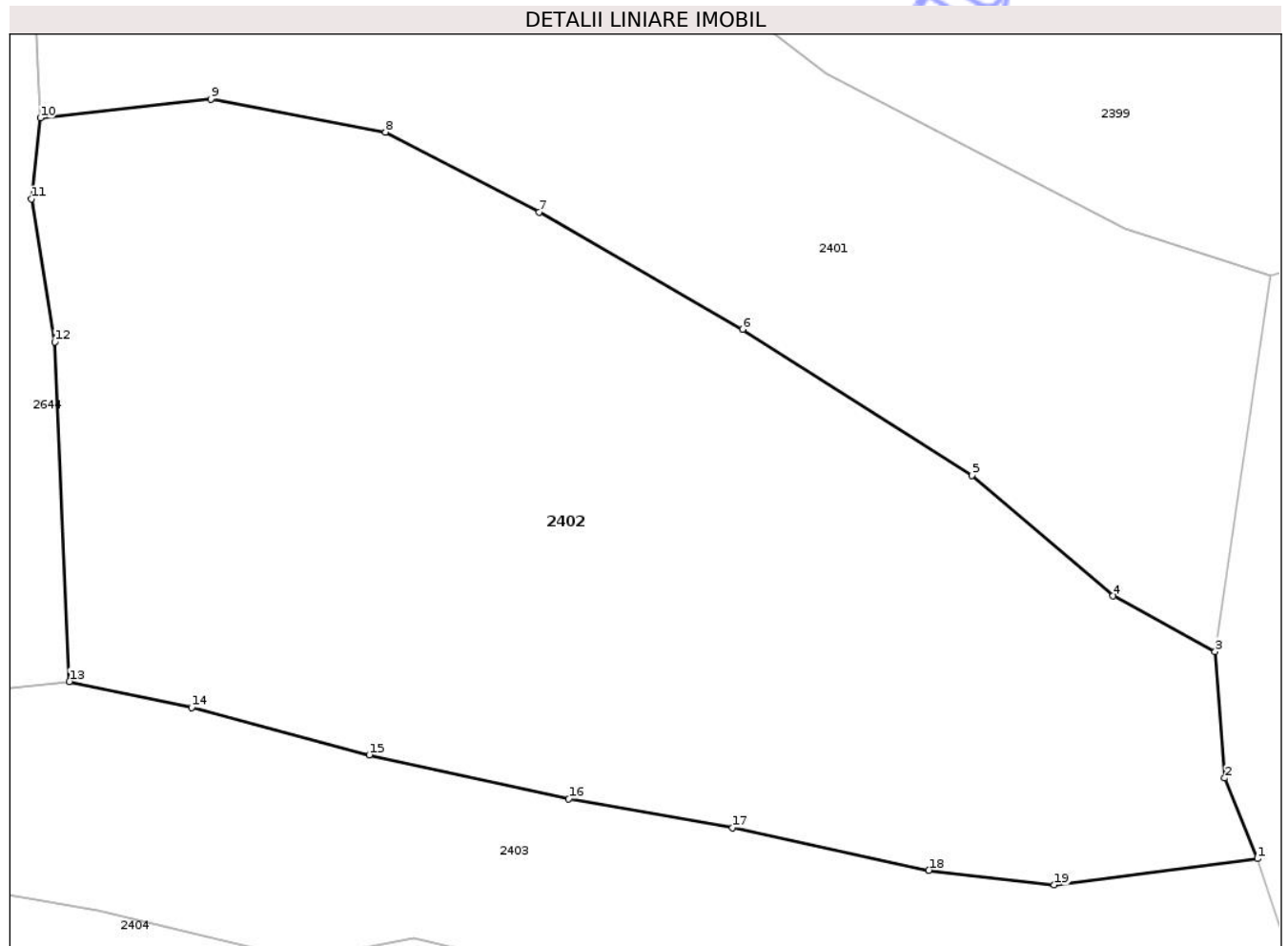
Inscrieri privind dezmembramintele dreptului de proprietate, drepturi reale de garanție și sarcini	Referințe
NU SUNT	

## Anexa Nr. 1 La Partea I

## Teren

Nr cadastral	Suprafața (mp)*	Observații / Referințe
	5.021	Parte din nr. top. 1074

\* Suprafața este determinată în planul de proiecție Stereo 70.



## Date referitoare la teren

Crt	Categorie folosință	Intra vilan	Suprafața (mp)	Tarla	Parcelă	Nr. topo	Observații / Referințe
1	faneata	NU	5.021	-	-	-	

## Lungime Segmente

1) Valorile lungimilor segmentelor sunt obținute din proiecție în plan.

Punct început	X / Y	Punct sfârșit	X / Y	Lungime segment (** (m)
1	438.117,179 690.427,529	2	438.114,136 690.434,991	8.059
2	438.114,136 690.434,991	3	438.113,237 690.446,712	11.755
3	438.113,237 690.446,712	4	438.103,768 690.451,866	10.781
4	438.103,768 690.451,866	5	438.090,673 690.463,05	17.221
5	438.090,673 690.463,05	6	438.069,394 690.476,58	25.216

Punct început	X / Y	Punct sfârșit	X / Y	Lungime segment (** (m)
6	438.069,394 690.476,58	7	438.050,534 690.487,45	21.768
7	438.050,534 690.487,45	8	438.036,268 690.494,844	16.068
8	438.036,268 690.494,844	9	438.020,08 690.497,909	16.476
9	438.020,08 690.497,909	10	438.004,225 690.496,166	15.951
10	438.004,225 690.496,166	11	438.003,413 690.488,656	7.554
11	438.003,413 690.488,656	12	438.005,579 690.475,418	13.414
12	438.005,579 690.475,418	13	438.006,925 690.443,948	31.499
13	438.006,925 690.443,948	14	438.018,281 690.441,533	11.61
14	438.018,281 690.441,533	15	438.034,757 690.437,138	17.052
15	438.034,757 690.437,138	16	438.053,264 690.433,056	18.952
16	438.053,264 690.433,056	17	438.068,459 690.430,378	15.429
17	438.068,459 690.430,378	18	438.086,687 690.426,444	18.648
18	438.086,687 690.426,444	19	438.098,32 690.425,083	11.712
19	438.098,32 690.425,083	1	438.117,179 690.427,529	19.017

\*\* Lungimile segmentelor sunt determinate în planul de proiecție Stereo 70 și sunt rotunjite la 1 milimetru.

\*\*\* Distanța dintre puncte este formată din segmente cumulate ce sunt mai mici decât valoarea 1 milimetru.





## DATE DESPRE IMOBILUL NR. 2406

Oficiul de Cadastru și Publicitate Imobiliară MARAMURES  
Biroul de Cadastru și Publicitate Imobiliară Dragomiresti

## A. Partea I. Descrierea imobilului

TEREN Extravilan

Nr. CF vechi:213

Adresa: Jud. Maramures

Nr. Crt	Nr cadastral Nr. topografic	Suprafața* (mp)	Observații / Referințe
A1		2.918	Sector cadastral:14 Teren neimprejmuit; Parte din nr. top. 1082

## B. Partea II. Proprietari și acte

Inscrieri privitoare la dreptul de proprietate și alte drepturi reale		Referințe
/		
Act Normativ nr. Legea 7, din 13/03/1996 emis de Parlamentul Romaniei;		
B1	Intabulare, drept de PROPRIETATE, dobandit prin Lege, cota actuala 1/1 1) NEIDENTIFICAT NEIDENTIFICAT	A1
Act Administrativ nr. Adeverinta nr. 4028, din 01/09/2025 emis de Primaria comunei Sieu;		
B2	Se notează posesia faptică în favoarea lui 1) FLOREA ȘTEFAN	A1

## C. Partea III. SARCINI .

Inscrieri privind dezmembramintele dreptului de proprietate, drepturi reale de garanție și sarcini	Referințe
NU SUNT	


## Anexa Nr. 1 La Partea I

## Teren

Nr cadastral	Suprafața (mp)*	Observații / Referințe
	2.918	Parte din nr. topo. 1082

\* Suprafața este determinată în planul de proiecție Stereo 70.

## DETALII LINIARE IMOBIL



## Date referitoare la teren

Crt	Categorie folosință	Intra vilan	Suprafața (mp)	Tarla	Parcelă	Nr. topo	Observații / Referințe
1	faneata	NU	2.918	-	-	-	

## Lungime Segmente

1) Valorile lungimilor segmentelor sunt obținute din proiecție în plan.

Punct început	X / Y	Punct sfârșit	X / Y	Lungime segment (** (m)
1	437.956,368 690.395,704	2	437.961,274 690.377,591	18.766
2	437.961,274 690.377,591	3	437.978,296 690.378,075	17.029
3	437.978,296 690.378,075	4	437.999,105 690.375,802	20.933
4	437.999,105 690.375,802	5	438.022,905 690.373,722	23.891
5	438.022,905 690.373,722	6	438.040,743 690.372,857	17.859

Punct început	X / Y	Punct sfârșit	X / Y	Lungime segment (** (m)
6	438.040,743 690.372,857	7	438.060,691 690.372,247	19.957
7	438.060,691 690.372,247	8	438.081,485 690.371,87	20.797
8	438.081,485 690.371,87	9	438.095,128 690.370,034	13.766
9	438.095,128 690.370,034	10	438.112,44 690.370,365	17.315
10	438.112,44 690.370,365	11	438.127,964 690.369,783	15.535
11	438.127,964 690.369,783	12	438.126,813 690.383,667	13.932
12	438.126,813 690.383,667	13	438.105,999 690.384,247	20.822
13	438.105,999 690.384,247	14	438.079,742 690.386,46	26.35
14	438.079,742 690.386,46	15	438.054,767 690.388,934	25.097
15	438.054,767 690.388,934	16	438.035,085 690.392,508	20.004
16	438.035,085 690.392,508	17	438.013,995 690.394,345	21.17
17	438.013,995 690.394,345	18	437.995,608 690.396,753	18.544
18	437.995,608 690.396,753	19	437.974,466 690.397,044	21.144
19	437.974,466 690.397,044	1	437.956,368 690.395,704	18.148

\*\* Lungimile segmentelor sunt determinate în planul de proiecție Stereo 70 și sunt rotunjite la 1 milimetru.

\*\*\* Distanța dintre puncte este formată din segmente cumulate ce sunt mai mici decât valoarea 1 milimetru.





## DATE DESPRE IMOBILUL NR. 2409

Oficiul de Cadastru și Publicitate Imobiliară MARAMURES  
Biroul de Cadastru și Publicitate Imobiliară Dragomiresti

## A. Partea I. Descrierea imobilului

TEREN Extravilan

Nr. CF vechi:216

Adresa: Jud. Maramures

Nr. Crt	Nr cadastral Nr. topografic	Suprafața* (mp)	Observații / Referințe
A1		3.217	Sector cadastral:14 Teren neimprejmuit; Parte din nr. top. 1004

## B. Partea II. Proprietari și acte

Inscrieri privitoare la dreptul de proprietate și alte drepturi reale		Referințe
/		
Act Normativ nr. Legea 7, din 13/03/1996 emis de Parlamentul Romaniei;		
B1	Intabulare, drept de PROPRIETATE, dobandit prin Lege, cota actuala 1/1 1) NEIDENTIFICAT NEIDENTIFICAT	A1
Act Administrativ nr. Adeverinta nr. 4060, din 01/09/2025 emis de Primaria comunei Sieu;		
B2	Se notează posesia faptică în favoarea lui 1) ROȘCA SIMION	A1

## C. Partea III. SARCINI .

Inscrieri privind dezmembramintele dreptului de proprietate, drepturi reale de garanție și sarcini	Referințe
NU SUNT	

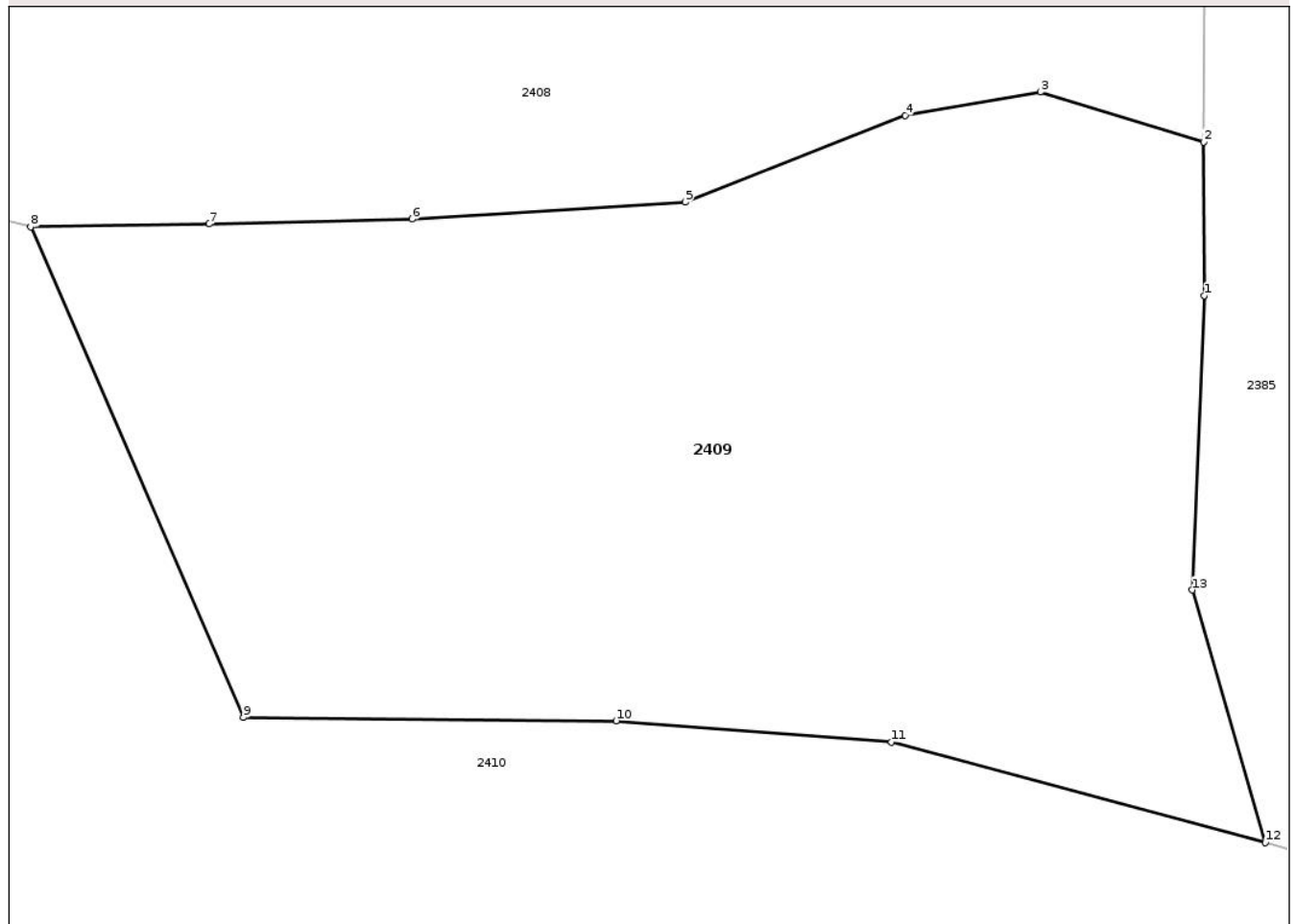
## Anexa Nr. 1 La Partea I

## Teren

Nr cadastral	Suprafața (mp)*	Observații / Referințe
	3.217	Parte din nr. topo. 1004

\* Suprafața este determinată în planul de proiecție Stereo 70.

## DETALII LINIARE IMOBIL



## Date referitoare la teren

Crt	Categorie folosință	Intra vilan	Suprafața (mp)	Tarla	Parcelă	Nr. topo	Observații / Referințe
1	faneata	NU	3.217	-	-	-	

## Lungime Segmente

1) Valorile lungimilor segmentelor sunt obținute din proiecție în plan.

Punct început	X / Y	Punct sfârșit	X / Y	Lungime segment (** (m)
1	437.501,914 690.872,44	2	437.501,883 690.883,624	11.184
2	437.501,883 690.883,624	3	437.490,011 690.887,258	12.416
3	437.490,011 690.887,258	4	437.480,188 690.885,538	9.972
4	437.480,188 690.885,538	5	437.464,165 690.879,251	17.212
5	437.464,165 690.879,251	6	437.444,307 690.878,009	19.897

Punct început	X / Y	Punct sfârșit	X / Y	Lungime segment (** (m)
6	437.444,307 690.878,009	7	437.429,536 690.877,648	14.775
7	437.429,536 690.877,648	8	437.416,547 690.877,438	12.991
8	437.416,547 690.877,438	9	437.432,011 690.841,767	38.879
9	437.432,011 690.841,767	10	437.459,149 690.841,534	27.139
10	437.459,149 690.841,534	11	437.479,179 690.839,979	20.09
11	437.479,179 690.839,979	12	437.506,376 690.832,669	28.162
12	437.506,376 690.832,669	13	437.501,055 690.851,035	19.121
13	437.501,055 690.851,035	1	437.501,914 690.872,44	21.422

\*\* Lungimile segmentelor sunt determinate în planul de proiecție Stereo 70 și sunt rotunjite la 1 milimetru.

\*\*\* Distanța dintre puncte este formată din segmente cumulate ce sunt mai mici decât valoarea 1 milimetru.





## DATE DESPRE IMOBILUL NR. 2411

Oficiul de Cadastru și Publicitate Imobiliară MARAMURES  
Biroul de Cadastru și Publicitate Imobiliară Dragomiresti

## A. Partea I. Descrierea imobilului

TEREN Extravilan

Nr. CF vechi:369

Adresa: Jud. Maramures

Nr. Crt	Nr cadastral Nr. topografic	Suprafața* (mp)	Observații / Referințe
A1		16.664	Sector cadastral:14 Teren neimprejmuit; Parte din nr. top. 1001

## B. Partea II. Proprietari și acte

Inscrieri privitoare la dreptul de proprietate și alte drepturi reale		Referințe
/		
Act Normativ nr. Legea 7, din 13/03/1996 emis de Parlamentul Romaniei;		
B1	Intabulare, drept de PROPRIETATE, dobandit prin Lege, cota actuala 1/1 1) NEIDENTIFICAT NEIDENTIFICAT	A1
Act Administrativ nr. Adeverinta nr. 4061, din 01/09/2025 emis de Primaria comunei Sieu;		
B2	Se notează posesia faptică în favoarea lui 1) ROȘCA SIMION	A1

## C. Partea III. SARCINI .

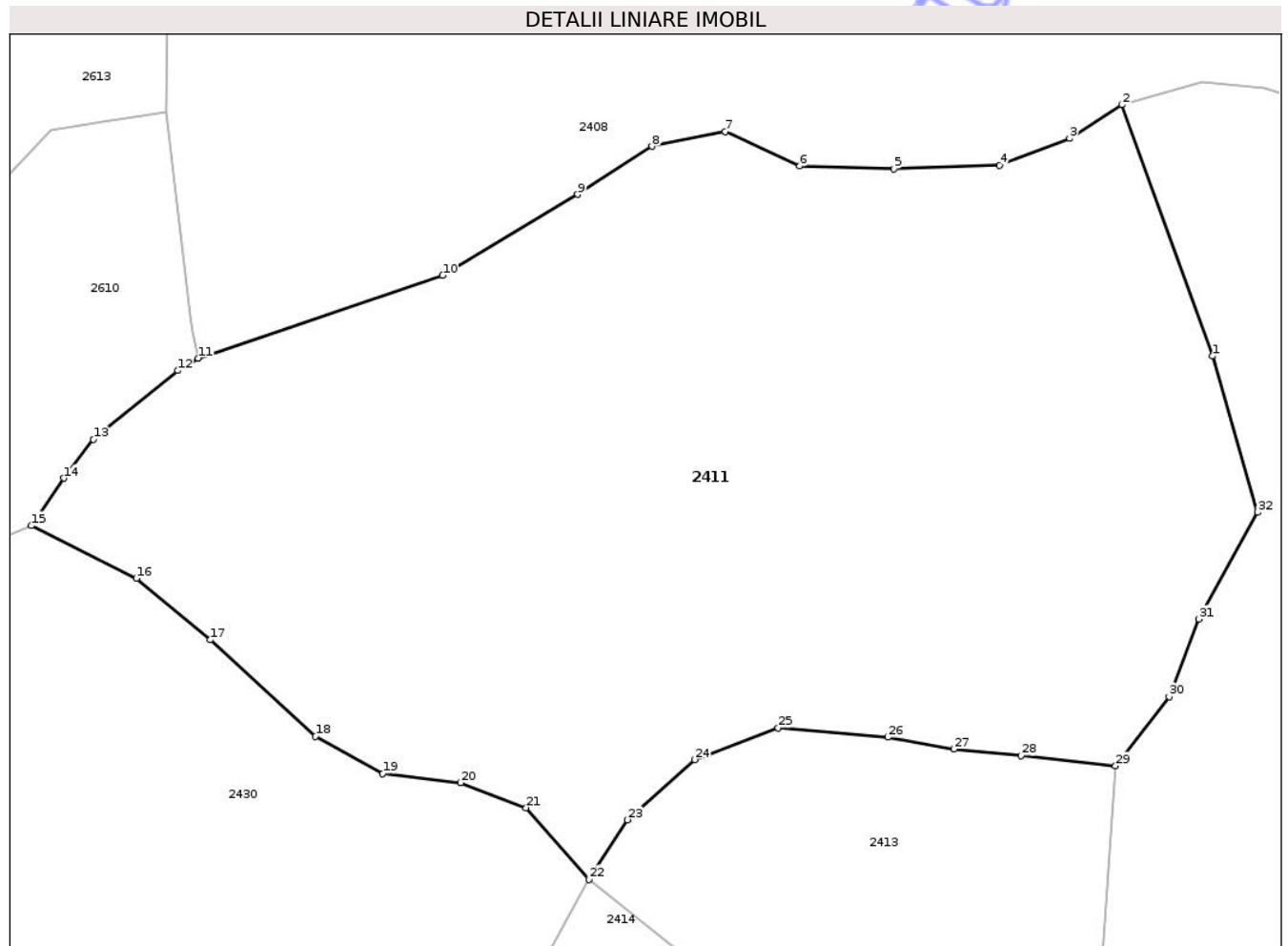
Inscrieri privind dezmembramintele dreptului de proprietate, drepturi reale de garanție și sarcini	Referințe
NU SUNT	

## Anexa Nr. 1 La Partea I

## Teren

Nr cadastral	Suprafața (mp)*	Observații / Referințe
	16.664	Parte din nr. topo. 1001

\* Suprafața este determinată în planul de proiecție Stereo 70.



## Date referitoare la teren

Crt	Categorie folosință	Intra vilan	Suprafața (mp)	Tarla	Parcelă	Nr. topo	Observații / Referințe
1	faneata	NU	16.664	-	-	-	

## Lungime Segmente

1) Valorile lungimilor segmentelor sunt obținute din proiecție în plan.

Punct început	X / Y	Punct sfârșit	X / Y	Lungime segment (** (m)
1	437.371,954 690.841,775	2	437.356,561 690.884,403	45.322
3	437.347,64 690.878,727	4	437.335,726 690.874,172	12.755
5	437.317,793 690.873,527	6	437.301,841 690.874,038	15.96
7	437.289,16 690.879,879	8	437.276,701 690.877,386	12.706
9	437.264,088 690.869,207	10	437.241,16 690.855,475	26.726

Punct început	X / Y	Punct sfârșit	X / Y	Lungime segment (** (m)
2	437.356,561 690.884,403	3	437.347,64 690.878,727	10.574
4	437.335,726 690.874,172	5	437.317,793 690.873,527	17.945
6	437.301,841 690.874,038	7	437.289,16 690.879,879	13.962
8	437.276,701 690.877,386	9	437.264,088 690.869,207	15.033
10	437.241,16 690.855,475	11	437.199,598 690.841,425	43.873

Punct început	X / Y	Punct sfârșit	X / Y	Lungime segment (** (m)	Punct început	X / Y	Punct sfârșit	X / Y	Lungime segment (** (m)
11	437.199,598 690.841,425	12	437.196,17 690.839,338	4.013	12	437.196,17 690.839,338	13	437.181,838 690.827,64	18.5
13	437.181,838 690.827,64	14	437.176,765 690.821,064	8.305	14	437.176,765 690.821,064	15	437.171,294 690.813,029	9.721
15	437.171,294 690.813,029	16	437.189,111 690.804,073	19.941	16	437.189,111 690.804,073	17	437.201,672 690.793,642	16.327
17	437.201,672 690.793,642	18	437.219,548 690.777,291	24.226	18	437.219,548 690.777,291	19	437.230,988 690.770,954	13.078
19	437.230,988 690.770,954	20	437.244,235 690.769,403	13.337	20	437.244,235 690.769,403	21	437.255,339 690.765,171	11.883
21	437.255,339 690.765,171	22	437.266,06 690.753,029	16.198	22	437.266,06 690.753,029	23	437.272,567 690.763,101	11.991
23	437.272,567 690.763,101	24	437.284,003 690.773,328	15.342	24	437.284,003 690.773,328	25	437.298,144 690.778,669	15.116
25	437.298,144 690.778,669	26	437.316,787 690.777,114	18.708	26	437.316,787 690.777,114	27	437.328,022 690.775,112	11.412
27	437.328,022 690.775,112	28	437.339,44 690.773,972	11.475	28	437.339,44 690.773,972	29	437.355,46 690.772,271	16.11
29	437.355,46 690.772,271	30	437.364,582 690.783,99	14.851	30	437.364,582 690.783,99	31	437.369,596 690.797,173	14.104
31	437.369,596 690.797,173	32	437.379,586 690.815,287	20.686	32	437.379,586 690.815,287	1	437.371,954 690.841,775	27.566

\*\* Lungimile segmentelor sunt determinate în planul de proiecție Stereo 70 și sunt rotunjite la 1 milimetru.

\*\*\* Distanța dintre puncte este formată din segmente cumulate ce sunt mai mici decât valoarea 1 milimetru.





## DATE DESPRE IMOBILUL NR. 2413

Oficiul de Cadastru și Publicitate Imobiliară MARAMURES  
Biroul de Cadastru și Publicitate Imobiliară Dragomiresti

## A. Partea I. Descrierea imobilului

TEREN Extravilan

Nr. CF vechi:369

Adresa: Jud. Maramures

Nr. Crt	Nr cadastral Nr. topografic	Suprafața* (mp)	Observații / Referințe
A1		5.411	Sector cadastral:14 Teren neimprejmuit; Parte din nr. top. 1001

## B. Partea II. Proprietari și acte

Inscrieri privitoare la dreptul de proprietate și alte drepturi reale		Referințe
/		
Act Normativ nr. Legea 7, din 13/03/1996 emis de Parlamentul Romaniei;		
B1	Intabulare, drept de PROPRIETATE, dobandit prin Lege, cota actuala 1/1 1) NEIDENTIFICAT NEIDENTIFICAT	A1
Act Administrativ nr. Adeverinta nr. 4027, din 01/09/2025 emis de Primaria comunei Sieu;		
B2	Se notează posesia faptică în favoarea lui 1) PETROVAN GHEORGHE	A1

## C. Partea III. SARCINI .

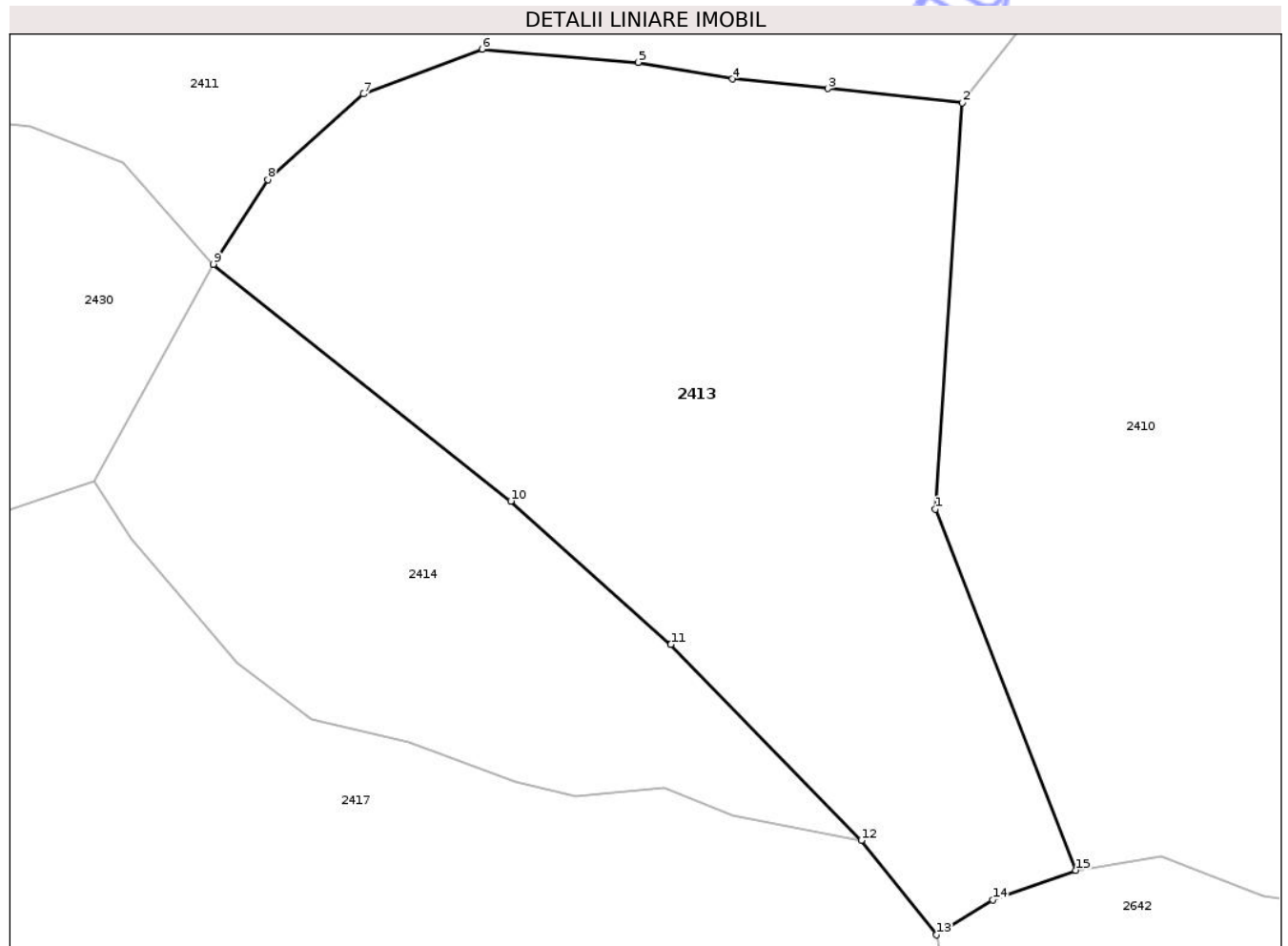
Inscrieri privind dezmembramintele dreptului de proprietate, drepturi reale de garanție și sarcini	Referințe
NU SUNT	

## Anexa Nr. 1 La Partea I

## Teren

Nr cadastral	Suprafața (mp)*	Observații / Referințe
	5.411	Parte din nr. topo. 1001

\* Suprafața este determinată în planul de proiecție Stereo 70.



## Date referitoare la teren

Crt	Categorie folosință	Intra vilan	Suprafața (mp)	Tarla	Parcelă	Nr. topo	Observații / Referințe
1	faneata	NU	5.411	-	-	-	

## Lungime Segmente

1) Valorile lungimilor segmentelor sunt obținute din proiecție în plan.

Punct început	X / Y	Punct sfârșit	X / Y	Lungime segment (** (m)
1	437.352,253 690.723,811	2	437.355,46 690.772,271	48.566
2	437.355,46 690.772,271	3	437.339,44 690.773,972	16.11
3	437.339,44 690.773,972	4	437.328,022 690.775,112	11.475
4	437.328,022 690.775,112	5	437.316,787 690.777,114	11.412
5	437.316,787 690.777,114	6	437.298,144 690.778,669	18.708

Punct început	X / Y	Punct sfârşit	X / Y	Lungime segment (** (m)
6	437.298,144 690.778,669	7	437.284,003 690.773,328	15.116
7	437.284,003 690.773,328	8	437.272,567 690.763,101	15.342
8	437.272,567 690.763,101	9	437.266,06 690.753,029	11.991
9	437.266,06 690.753,029	10	437.301,584 690.724,784	45.384
10	437.301,584 690.724,784	11	437.320,694 690.707,698	25.634
11	437.320,694 690.707,698	12	437.343,421 690.684,328	32.599
12	437.343,421 690.684,328	13	437.352,409 690.673,057	14.416
13	437.352,409 690.673,057	14	437.359,113 690.677,23	7.897
14	437.359,113 690.677,23	15	437.369,028 690.680,768	10.527
15	437.369,028 690.680,768	1	437.352,253 690.723,811	46.196

\*\* Lungimile segmentelor sunt determinate în planul de proiecție Stereo 70 și sunt rotunjite la 1 milimetru.

\*\*\* Distanța dintre puncte este formată din segmente cumulate ce sunt mai mici decât valoarea 1 milimetru.



**DATE DESPRE IMOBILUL NR. 2415**

Oficiul de Cadastru și Publicitate Imobiliară MARAMURES  
Biroul de Cadastru și Publicitate Imobiliară Dragomiresti

**A. Partea I. Descrierea imobilului**

Nr. CF vechi:638  
Nr. topografic:

TEREN Extravilan

Adresa: Jud. Maramures

Nr. Crt	Nr cadastral Nr. topografic	Suprafața* (mp)	Observații / Referințe
A1		17.723	Sector cadastral:14 Teren neimprejmuț; Parte din nr. top. 1011

**B. Partea II. Proprietari și acte**

Inscrieri privitoare la dreptul de proprietate și alte drepturi reale	Referințe
/	
Act Normativ nr. Legea 7, din 13/03/1996 emis de Parlamentul Romaniei;	
B1	A1
Intabulare, drept de PROPRIETATE, dobandit prin Lege, cota actuala 1/1 1) NEIDENTIFICAT NEIDENTIFICAT	
Act Administrativ nr. Adeverinta nr. 4103, din 01/09/2025 emis de Primaria comunei Sieu;	
B2	A1
Se notează posesia faptică în favoarea lui 1) PETREUȘ VASILE	

**C. Partea III. SARCINI .**

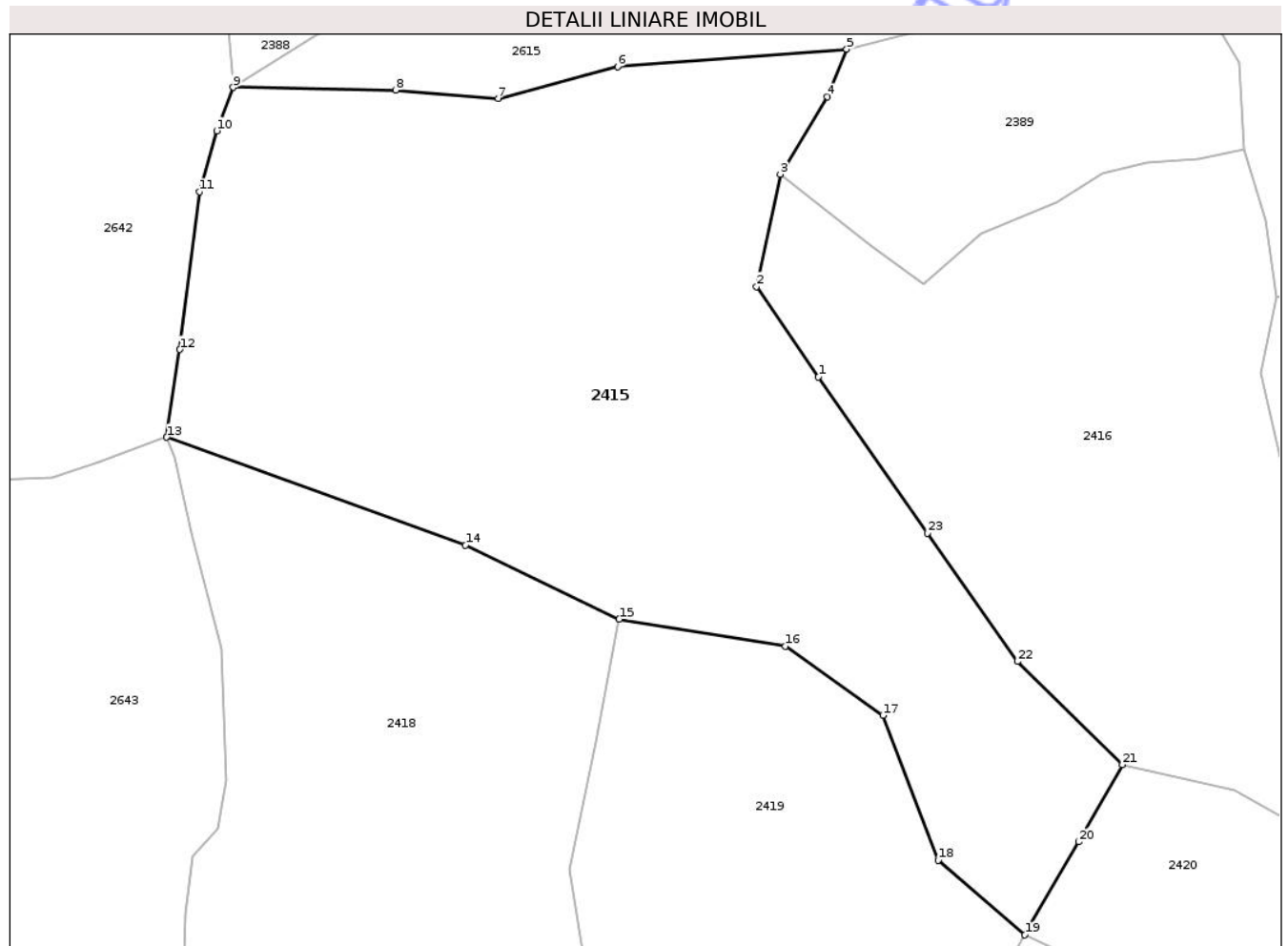
Inscrieri privind dezmembramintele dreptului de proprietate, drepturi reale de garanție și sarcini	Referințe
NU SUNT	

## Anexa Nr. 1 La Partea I

## Teren

Nr cadastral	Suprafața (mp)*	Observații / Referințe
	17.723	Parte din nr. topo. 1011

\* Suprafața este determinată în planul de proiecție Stereo 70.



## Date referitoare la teren

Crt	Categorie folosință	Intra vilan	Suprafața (mp)	Tarla	Parcelă	Nr. topo	Observații / Referințe
1	faneata	NU	17.723	-	-	-	

## Lungime Segmente

1) Valorile lungimilor segmentelor sunt obținute din proiecție în plan.

Punct început	X / Y	Punct sfârșit	X / Y	Lungime segment (** (m)
1	437.685,672 690.634,552	2	437.672,08 690.654,48	24.122
3	437.677,28 690.679,252	4	437.687,714 690.696,295	19.983
5	437.691,956 690.706,815	6	437.641,375 690.702,953	50.728
7	437.615,016 690.695,951	8	437.592,369 690.697,796	22.722
9	437.556,5 690.698,404	10	437.552,897 690.688,804	10.254

Punct început	X / Y	Punct sfârșit	X / Y	Lungime segment (** (m)
2	437.672,08 690.654,48	3	437.677,28 690.679,252	25.312
4	437.687,714 690.696,295	5	437.691,956 690.706,815	11.343
6	437.641,375 690.702,953	7	437.615,016 690.695,951	27.273
8	437.592,369 690.697,796	9	437.556,5 690.698,404	35.874
10	437.552,897 690.688,804	11	437.549,169 690.675,384	13.928

Punct început	X / Y	Punct sfârșit	X / Y	Lungime segment (** (m)
11	437.549,169 690.675,384	12	437.544,761 690.640,637	35.025
13	437.541,875 690.621,261	14	437.607,789 690.597,473	70.075
15	437.641,745 690.581,16	16	437.678,435 690.575,215	37.169
17	437.699,932 690.559,969	18	437.712,141 690.528,019	34.203
19	437.731,283 690.511,587	20	437.743,156 690.532,112	23.712
21	437.752,766 690.549,107	22	437.729,646 690.571,861	32.439
23	437.709,753 690.600,119	1	437.685,672 690.634,552	42.018

Punct început	X / Y	Punct sfârșit	X / Y	Lungime segment (** (m)
12	437.544,761 690.640,637	13	437.541,875 690.621,261	19.59
14	437.607,789 690.597,473	15	437.641,745 690.581,16	37.671
16	437.678,435 690.575,215	17	437.699,932 690.559,969	26.355
18	437.712,141 690.528,019	19	437.731,283 690.511,587	25.228
20	437.743,156 690.532,112	21	437.752,766 690.549,107	19.524
22	437.729,646 690.571,861	23	437.709,753 690.600,119	34.558

\*\* Lungimile segmentelor sunt determinate în planul de proiecție Stereo 70 și sunt rotunjite la 1 milimetru.

\*\*\* Distanța dintre puncte este formată din segmente cumulate ce sunt mai mici decât valoarea 1 milimetru.





## DATE DESPRE IMOBILUL NR. 2422

Oficiul de Cadastru și Publicitate Imobiliară MARAMURES  
Biroul de Cadastru și Publicitate Imobiliară Dragomiresti

## A. Partea I. Descrierea imobilului

TEREN Extravilan

Nr. CF vechi:85

Adresa: Jud. Maramures

Nr. Crt	Nr cadastral Nr. topografic	Suprafața* (mp)	Observații / Referințe
A1		3.044	Sector cadastral:14 Teren neimprejmuit; Parte din nr. top. 1071

## B. Partea II. Proprietari și acte

Inscrieri privitoare la dreptul de proprietate și alte drepturi reale		Referințe
/		
Act Normativ nr. Legea 7, din 13/03/1996 emis de Parlamentul Romaniei;		
B1	Intabulare, drept de PROPRIETATE, dobandit prin Lege, cota actuala 1/1 1) NEIDENTIFICAT NEIDENTIFICAT	A1
Act Administrativ nr. Adeverinta nr. 4058, din 01/09/2025 emis de Primaria comunei Sieu;		
B2	Se notează posesia faptică în favoarea lui 1) OPRIȘ MIHAI	A1

## C. Partea III. SARCINI .

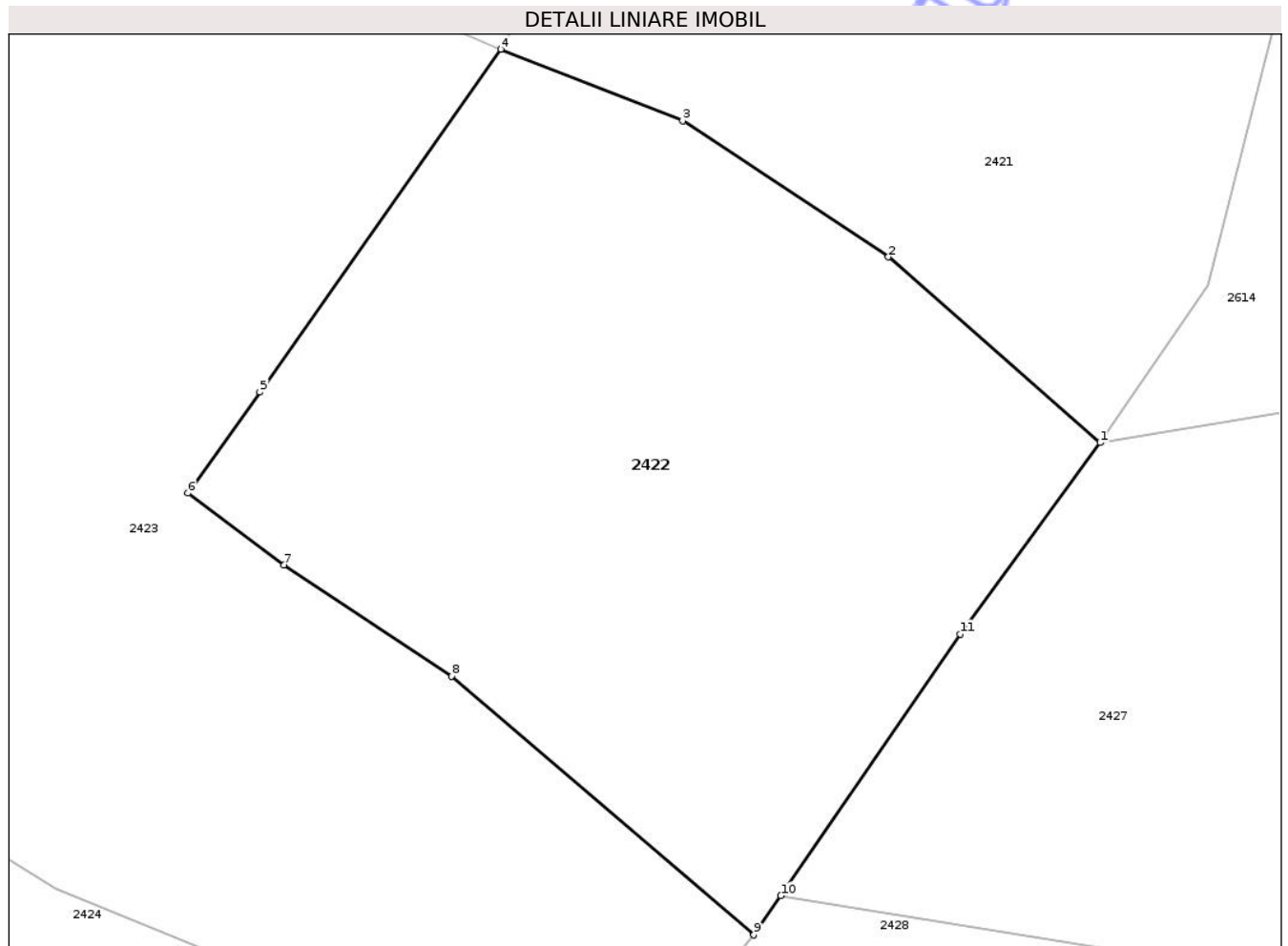
Inscrieri privind dezmembramintele dreptului de proprietate, drepturi reale de garanție și sarcini	Referințe
NU SUNT	

## Anexa Nr. 1 La Partea I

## Teren

Nr cadastral	Suprafața (mp)*	Observații / Referințe
	3.044	Parte din nr. topo. 1071

\* Suprafața este determinată în planul de proiecție Stereo 70.



## Date referitoare la teren

Crt	Categorie folosință	Intra vilan	Suprafața (mp)	Tarla	Parcelă	Nr. topo	Observații / Referințe
1	faneata	NU	3.044	-	-	-	

## Lungime Segmente

1) Valorile lungimilor segmentelor sunt obținute din proiecție în plan.

Punct început	X / Y	Punct sfârșit	X / Y	Lungime segment (** (m)
1	437.847,042 690.449,084	2	437.829,071 690.464,867	23.917
2	437.829,071 690.464,867	3	437.811,6 690.476,42	20.946
3	437.811,6 690.476,42	4	437.796,158 690.482,496	16.594
4	437.796,158 690.482,496	5	437.775,672 690.453,393	35.59
5	437.775,672 690.453,393	6	437.769,582 690.444,798	10.534

Punct început	X / Y	Punct sfârșit	X / Y	Lungime segment (** (m)
6	437.769,582 690.444,798	7	437.777,741 690.438,712	10.179
7	437.777,741 690.438,712	8	437.791,965 690.429,273	17.071
8	437.791,965 690.429,273	9	437.817,638 690.407,301	33.792
9	437.817,638 690.407,301	10	437.819,921 690.410,63	4.037
10	437.819,921 690.410,63	11	437.835,15 690.432,84	26.93
11	437.835,15 690.432,84	1	437.847,042 690.449,084	20.132

\*\* Lungimile segmentelor sunt determinate în planul de proiecție Stereo 70 și sunt rotunjite la 1 milimetru.

\*\*\* Distanța dintre puncte este formată din segmente cumulate ce sunt mai mici decât valoarea 1 milimetru.

Neutilizabil în Circuitul Civil





## DATE DESPRE IMOBILUL NR. 2424

Oficiul de Cadastru și Publicitate Imobiliară MARAMURES  
Biroul de Cadastru și Publicitate Imobiliară Dragomiresti

## A. Partea I. Descrierea imobilului

TEREN Extravilan

Nr. CF vechi:50577

Adresa: Jud. Maramures

Nr. Crt	Nr cadastral Nr. topografic	Suprafața* (mp)	Observații / Referințe
A1		2.358	Sector cadastral:14 Teren neimprejmuit; Parte din nr. top. 1061

## B. Partea II. Proprietari și acte

Inscrieri privitoare la dreptul de proprietate și alte drepturi reale		Referințe
/		
Act Normativ nr. Legea 7, din 13/03/1996 emis de Parlamentul Romaniei;		
B1	Intabulare, drept de PROPRIETATE, dobandit prin Lege, cota actuala 1/1 1) NEIDENTIFICAT NEIDENTIFICAT	A1
Act Administrativ nr. Adeverinta nr. 4047, din 01/09/2025 emis de Primaria comunei Sieu;		
B2	Se notează posesia faptică în favoarea lui 1) CONDRAT VASILE	A1

## C. Partea III. SARCINI .

Inscrieri privind dezmembramintele dreptului de proprietate, drepturi reale de garanție și sarcini	Referințe
NU SUNT	

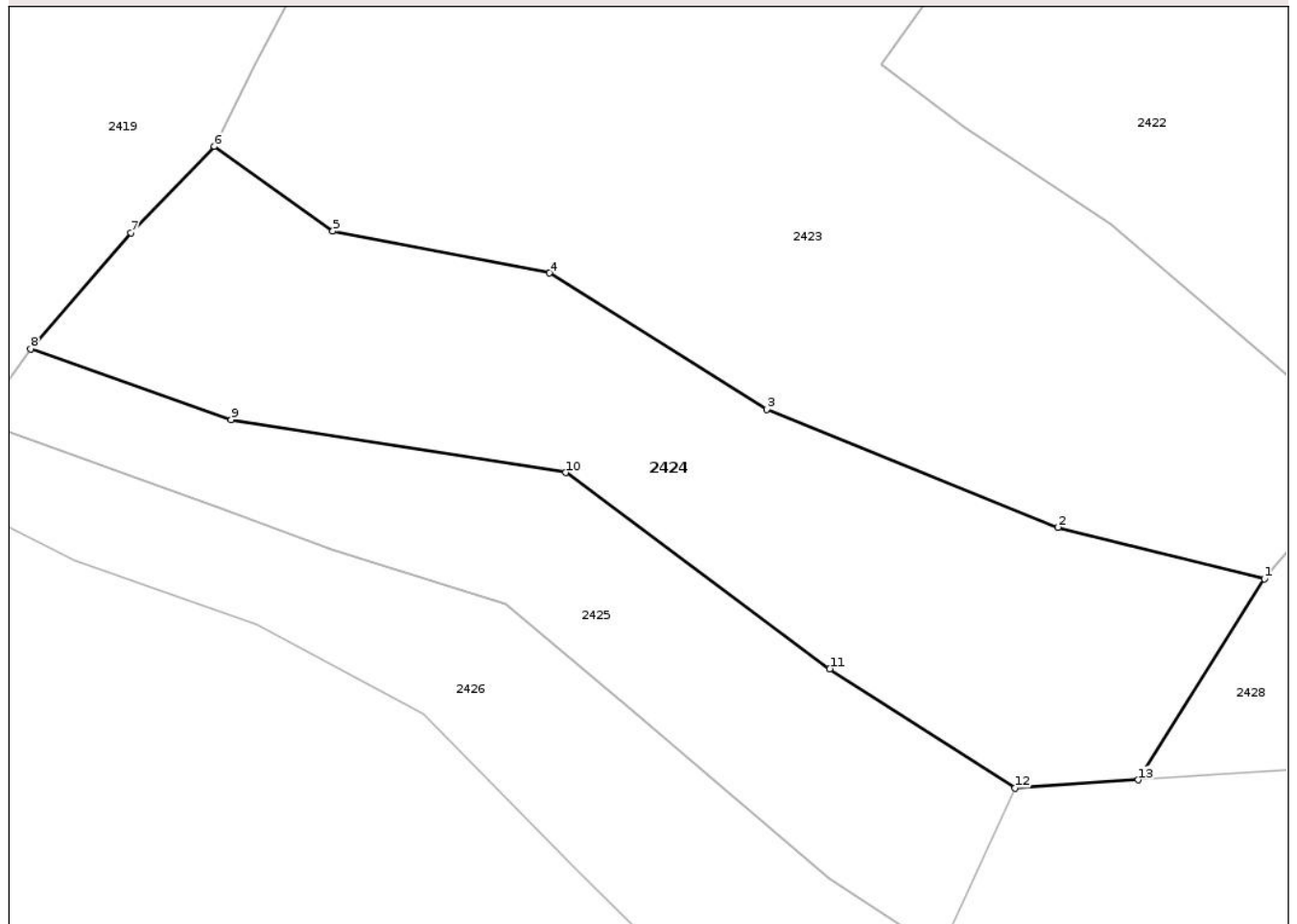
## Anexa Nr. 1 La Partea I

## Teren

Nr cadastral	Suprafața (mp)*	Observații / Referințe
	2.358	Parte din nr. topo. 1061

\* Suprafața este determinată în planul de proiecție Stereo 70.

## DETALII LINIARE IMOBIL



## Date referitoare la teren

Crt	Categorie folosință	Intra vilan	Suprafața (mp)	Tarla	Parcelă	Nr. topo	Observații / Referințe
1	faneata	NU	2.358	-	-	-	

## Lungime Segmente

1) Valorile lungimilor segmentelor sunt obținute din proiecție în plan.

Punct început	X / Y	Punct sfârșit	X / Y	Lungime segment (** (m)
1	437.807,017 690.394,626	2	437.786,875 690.399,677	20.766
2	437.786,875 690.399,677	3	437.758,396 690.411,174	30.712
3	437.758,396 690.411,174	4	437.737,216 690.424,46	25.002
4	437.737,216 690.424,46	5	437.716,053 690.428,555	21.556
5	437.716,053 690.428,555	6	437.704,48 690.436,812	14.217

Punct început	X / Y	Punct sfârșit	X / Y	Lungime segment (** (m)
6	437.704,48 690.436,812	7	437.696,352 690.428,384	11.709
7	437.696,352 690.428,384	8	437.686,541 690.417,064	14.98
8	437.686,541 690.417,064	9	437.706,106 690.410,167	20.745
9	437.706,106 690.410,167	10	437.738,79 690.405,0	33.09
10	437.738,79 690.405,0	11	437.764,572 690.385,866	32.106
11	437.764,572 690.385,866	12	437.782,669 690.374,232	21.514
12	437.782,669 690.374,232	13	437.794,702 690.375,028	12.059
13	437.794,702 690.375,028	1	437.807,017 690.394,626	23.146

\*\* Lungimile segmentelor sunt determinate în planul de proiecție Stereo 70 și sunt rotunjite la 1 milimetru.

\*\*\* Distanța dintre puncte este formată din segmente cumulate ce sunt mai mici decât valoarea 1 milimetru.





## DATE DESPRE IMOBILUL NR. 2426

Oficiul de Cadastru și Publicitate Imobiliară MARAMURES  
Biroul de Cadastru și Publicitate Imobiliară Dragomiresti

## A. Partea I. Descrierea imobilului

TEREN Extravilan

Nr. CF vechi:50577

Adresa: Jud. Maramures

Nr. Crt	Nr cadastral Nr. topografic	Suprafața* (mp)	Observații / Referințe
A1		1.369	Sector cadastral:14 Teren neimprejmuit; Parte din nr. top. 1061

## B. Partea II. Proprietari și acte

Inscrieri privitoare la dreptul de proprietate și alte drepturi reale		Referințe
/		
Act Normativ nr. Legea 7, din 13/03/1996 emis de Parlamentul Romaniei;		
B1	Intabulare, drept de PROPRIETATE, dobandit prin Lege, cota actuala 1/1 1) NEIDENTIFICAT NEIDENTIFICAT	A1
Act Administrativ nr. Adeverinta nr. 4025, din 01/09/2025 emis de Primaria comunei Sieu;		
B2	Se notează posesia faptică în favoarea lui 1) DUNCA VASILE	A1

## C. Partea III. SARCINI .


Inscrieri privind dezmembramintele dreptului de proprietate, drepturi reale de garanție și sarcini	Referințe
NU SUNT	

## Anexa Nr. 1 La Partea I

## Teren

Nr cadastral	Suprafața (mp)*	Observații / Referințe
	1.369	Parte din nr. top. 1061

\* Suprafața este determinată în planul de proiecție Stereo 70.



## Date referitoare la teren

Crt	Categorie folosință	Intra vilan	Suprafața (mp)	Tarla	Parcelă	Nr. topo	Observații / Referințe
1	faneata	NU	1.369	-	-	-	

## Lungime Segmente

1) Valorile lungimilor segmentelor sunt obținute din proiecție în plan.

Punct început	X / Y	Punct sfârșit	X / Y	Lungime segment (** (m)
1	437.764,535 690.365,363	2	437.745,463 690.381,69	25.106
2	437.745,463 690.381,69	3	437.732,941 690.392,133	16.305
3	437.732,941 690.392,133	4	437.715,979 690.397,549	17.806
4	437.715,979 690.397,549	5	437.705,486 690.401,418	11.184
5	437.705,486 690.401,418	6	437.681,49 690.410,012	25.489

Punct început	X / Y	Punct sfârșit	X / Y	Lungime segment (** (m)
6	437.681,49 690.410,012	7	437.676,605 690.403,606	8.056
7	437.676,605 690.403,606	8	437.690,852 690.396,423	15.955
8	437.690,852 690.396,423	9	437.708,616 690.390,158	18.836
9	437.708,616 690.390,158	10	437.724,858 690.381,513	18.399
10	437.724,858 690.381,513	11	437.739,724 690.366,318	21.258
11	437.739,724 690.366,318	12	437.750,24 690.356,091	14.669
12	437.750,24 690.356,091	13	437.764,694 690.345,142	18.133
13	437.764,694 690.345,142	14	437.775,333 690.358,337	16.95
14	437.775,333 690.358,337	1	437.764,535 690.365,363	12.883

\*\* Lungimile segmentelor sunt determinate în planul de proiecție Stereo 70 și sunt rotunjite la 1 milimetru.

\*\*\* Distanța dintre puncte este formată din segmente cumulate ce sunt mai mici decât valoarea 1 milimetru.





## DATE DESPRE IMOBILUL NR. 2427

Oficiul de Cadastru și Publicitate Imobiliară MARAMURES  
Biroul de Cadastru și Publicitate Imobiliară Dragomiresti

## A. Partea I. Descrierea imobilului

TEREN Extravilan

Nr. CF vechi:50341

Adresa: Jud. Maramures

Nr. Crt	Nr cadastral Nr. topografic	Suprafața* (mp)	Observații / Referințe
A1		7.258	Sector cadastral:14 Teren neimprejmuit; Parte din nr. top. 1070

## B. Partea II. Proprietari și acte

Inscrieri privitoare la dreptul de proprietate și alte drepturi reale		Referințe
/		
Act Normativ nr. Legea 7, din 13/03/1996 emis de Parlamentul Romaniei;		
B1	Intabulare, drept de PROPRIETATE, dobandit prin Lege, cota actuala 1/1 1) NEIDENTIFICAT NEIDENTIFICAT	A1
Act Administrativ nr. Adeverinta nr. 4055, din 01/09/2025 emis de Primaria comunei Sieu;		
B2	Se notează posesia faptică în favoarea lui 1) FLOREA VASILE	A1

## C. Partea III. SARCINI .

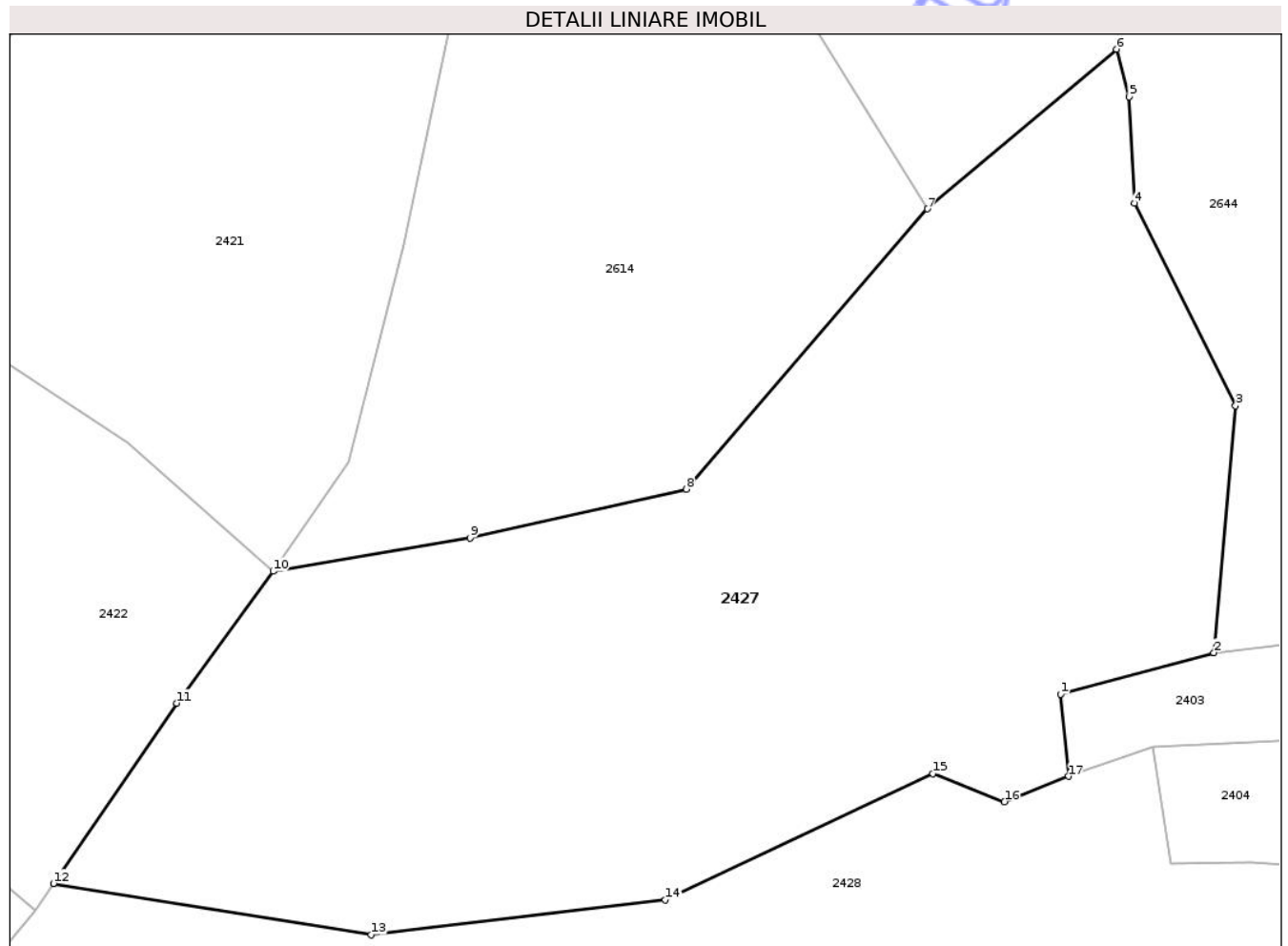
Inscrieri privind dezmembramintele dreptului de proprietate, drepturi reale de garanție și sarcini	Referințe
NU SUNT	

## Anexa Nr. 1 La Partea I

## Teren

Nr cadastral	Suprafața (mp)*	Observații / Referințe
	7.258	Parte din nr. topo. 1070

\* Suprafața este determinată în planul de proiecție Stereo 70.



## Date referitoare la teren

Crt	Categorie folosință	Intra vilan	Suprafața (mp)	Tarla	Parcelă	Nr. topo	Observații / Referințe
1	faneata	NU	7.258	-	-	-	

## Lungime Segmente

1) Valorile lungimilor segmentelor sunt obținute din proiecție în plan.

Punct început	X / Y	Punct sfârșit	X / Y	Lungime segment (** (m)
1	437.944,136 690.433,957	2	437.963,029 690.439,057	19.57
2	437.963,029 690.439,057	3	437.965,713 690.469,468	30.529
3	437.965,713 690.469,468	4	437.953,27 690.494,388	27.854
4	437.953,27 690.494,388	5	437.952,58 690.507,509	13.139
5	437.952,58 690.507,509	6	437.951,016 690.513,379	6.075

Punct început	X / Y	Punct sfârșit	X / Y	Lungime segment (** (m)
6	437.951,016 690.513,379	7	437.927,701 690.493,724	30.494
7	437.927,701 690.493,724	8	437.897,98 690.459,191	45.562
8	437.897,98 690.459,191	9	437.871,312 690.453,167	27.34
9	437.871,312 690.453,167	10	437.847,042 690.449,084	24.611
10	437.847,042 690.449,084	11	437.835,15 690.432,84	20.132
11	437.835,15 690.432,84	12	437.819,921 690.410,63	26.93
12	437.819,921 690.410,63	13	437.859,109 690.404,294	39.697
13	437.859,109 690.404,294	14	437.895,394 690.408,588	36.538
14	437.895,394 690.408,588	15	437.928,36 690.424,171	36.464
15	437.928,36 690.424,171	16	437.937,208 690.420,69	9.508
16	437.937,208 690.420,69	17	437.945,104 690.423,83	8.497
17	437.945,104 690.423,83	1	437.944,136 690.433,957	10.173

\*\* Lungimile segmentelor sunt determinate în planul de proiecție Stereo 70 și sunt rotunjite la 1 milimetru.

\*\*\* Distanța dintre puncte este formată din segmente cumulate ce sunt mai mici decât valoarea 1 milimetru.





## DATE DESPRE IMOBILUL NR. 2428

Oficiul de Cadastru și Publicitate Imobiliară MARAMURES  
Biroul de Cadastru și Publicitate Imobiliară Dragomiresti

## A. Partea I. Descrierea imobilului

TEREN Extravilan

Nr. CF vechi:213

Adresa: Jud. Maramures

Nr. Crt	Nr cadastral Nr. topografic	Suprafața* (mp)	Observații / Referințe
A1		7.021	Sector cadastral:14 Teren neimprejmuit; Parte din nr. top. 1082

## B. Partea II. Proprietari și acte

Inscrieri privitoare la dreptul de proprietate și alte drepturi reale		Referințe
/		
Act Normativ nr. Legea 7, din 13/03/1996 emis de Parlamentul Romaniei;		
B1	Intabulare, drept de PROPRIETATE, dobandit prin Lege, cota actuala 1/1 1) NEIDENTIFICAT NEIDENTIFICAT	A1
Act Administrativ nr. Adeverinta nr. 4074, din 01/09/2025 emis de Primaria comunei Sieu;		
B2	Se notează posesia faptică în favoarea lui 1) DUNCA IOAN	A1

## C. Partea III. SARCINI .

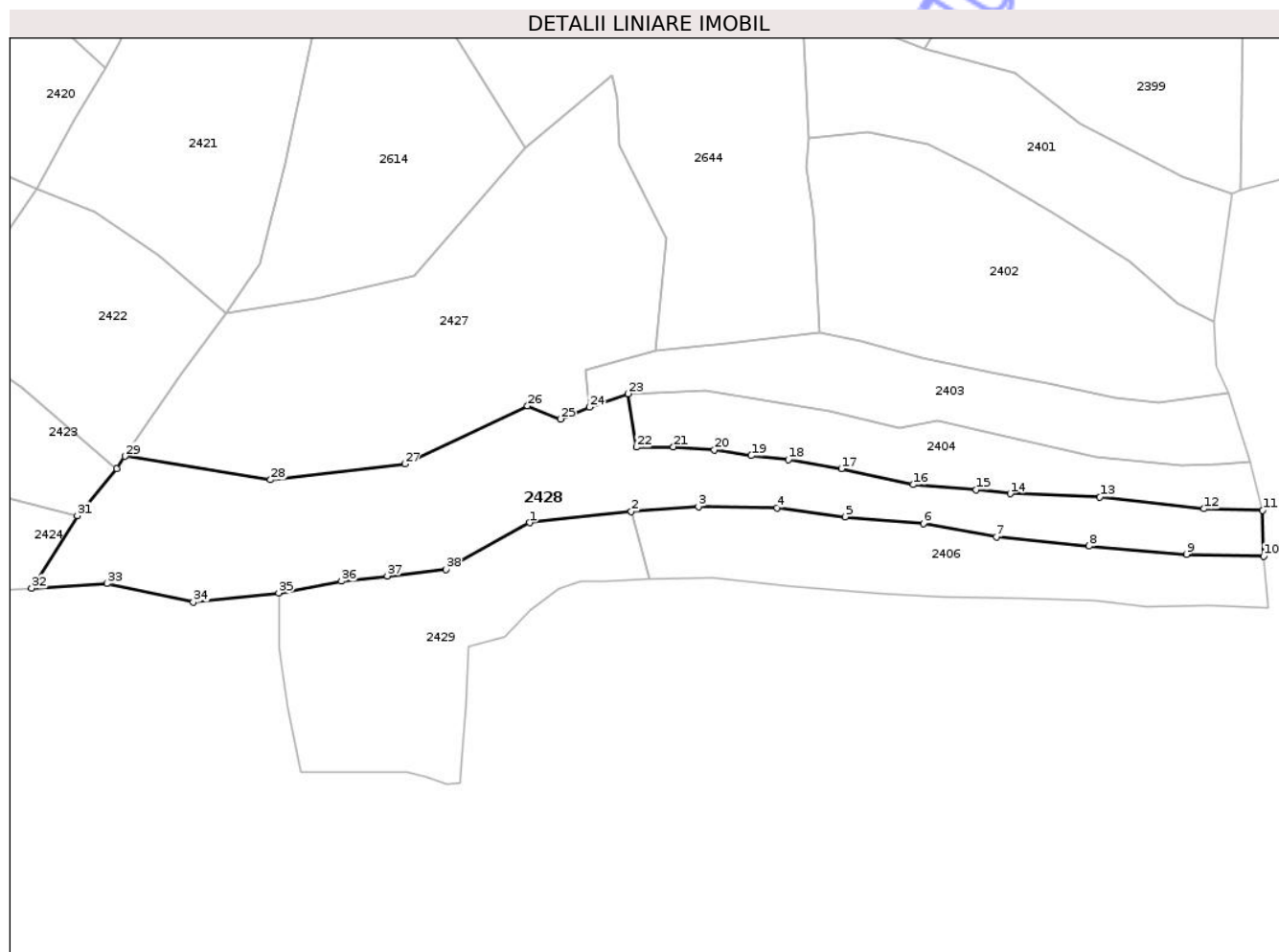
Inscrieri privind dezmembramintele dreptului de proprietate, drepturi reale de garanție și sarcini	Referințe
NU SUNT	

## Anexa Nr. 1 La Partea I

## Teren

Nr cadastral	Suprafața (mp)*	Observații / Referințe
	7.021	Parte din nr. top. 1082

\* Suprafața este determinată în planul de proiecție Stereo 70.



## Date referitoare la teren

Crt	Categorie folosință	Intravilan	Suprafața (mp)	Tarla	Parcelă	Nr. topo	Observații / Referințe
1	faneata	NU	7.021	-	-	-	

## Lungime Segmente

1) Valorile lungimilor segmentelor sunt obținute din proiecție în plan.

Punct început	X / Y	Punct sfârșit	X / Y	Lungime segment (** (m)
1	437.928,939 690.392,739	2	437.956,368 690.395,704	27.589
3	437.974,466 690.397,044	4	437.995,608 690.396,753	21.144
5	438.013,995 690.394,345	6	438.035,085 690.392,508	21.17
7	438.054,767 690.388,934	8	438.079,742 690.386,46	25.097
9	438.105,999 690.384,247	10	438.126,813 690.383,667	20.822

Punct început	X / Y	Punct sfârșit	X / Y	Lungime segment (** (m)
2	437.956,368 690.395,704	3	437.974,466 690.397,044	18.148
4	437.995,608 690.396,753	5	438.013,995 690.394,345	18.544
6	438.035,085 690.392,508	7	438.054,767 690.388,934	20.004
8	438.079,742 690.386,46	9	438.105,999 690.384,247	26.35
10	438.126,813 690.383,667	11	438.126,512 690.396,025	12.362

Punct început	X / Y	Punct sfârșit	X / Y	Lungime segment (** (m)
11	438.126,512 690.396,025	12	438.110,641 690.396,476	15.877
13	438.082,622 690.399,708	14	438.058,472 690.400,554	24.165
15	438.049,336 690.401,627	16	438.032,287 690.402,992	17.104
17	438.012,972 690.407,275	18	437.998,694 690.409,789	14.498
19	437.988,662 690.410,778	20	437.978,726 690.412,365	10.062
21	437.967,68 690.413,167	22	437.957,695 690.413,081	9.985
23	437.955,521 690.427,474	24	437.945,104 690.423,83	11.036
25	437.937,208 690.420,69	26	437.928,36 690.424,171	9.508
27	437.895,394 690.408,588	28	437.859,109 690.404,294	36.538
29	437.819,921 690.410,63	30	437.817,638 690.407,301	4.037
31	437.807,017 690.394,626	32	437.794,702 690.375,028	23.146
33	437.815,004 690.376,37	34	437.838,291 690.371,306	23.831
35	437.861,306 690.373,803	36	437.878,192 690.377,013	17.187
37	437.890,601 690.378,411	38	437.906,372 690.380,143	15.866

Punct început	X / Y	Punct sfârșit	X / Y	Lungime segment (** (m)
12	438.110,641 690.396,476	13	438.082,622 690.399,708	28.205
14	438.058,472 690.400,554	15	438.049,336 690.401,627	9.199
16	438.032,287 690.402,992	17	438.012,972 690.407,275	19.784
18	437.998,694 690.409,789	19	437.988,662 690.410,778	10.081
20	437.978,726 690.412,365	21	437.967,68 690.413,167	11.075
22	437.957,695 690.413,081	23	437.955,521 690.427,474	14.556
24	437.945,104 690.423,83	25	437.937,208 690.420,69	8.497
26	437.928,36 690.424,171	27	437.895,394 690.408,588	36.464
28	437.859,109 690.404,294	29	437.819,921 690.410,63	39.697
30	437.817,638 690.407,301	31	437.807,017 690.394,626	16.536
32	437.794,702 690.375,028	33	437.815,004 690.376,37	20.346
34	437.838,291 690.371,306	35	437.861,306 690.373,803	23.151
36	437.878,192 690.377,013	37	437.890,601 690.378,411	12.488
38	437.906,372 690.380,143	1	437.928,939 690.392,739	25.844

\*\* Lungimile segmentelor sunt determinate în planul de proiecție Stereo 70 și sunt rotunjite la 1 milimetru.

\*\*\* Distanța dintre puncte este formată din segmente cumulate ce sunt mai mici decât valoarea 1 milimetru.





## DATE DESPRE IMOBILUL NR. 2429

Oficiul de Cadastru și Publicitate Imobiliară MARAMURES  
Biroul de Cadastru și Publicitate Imobiliară Dragomiresti

## A. Partea I. Descrierea imobilului

TEREN Extravilan

Nr. CF vechi:213

Adresa: Jud. Maramures

Nr. Crt	Nr cadastral Nr. topografic	Suprafața* (mp)	Observații / Referințe
A1		3.570	Sector cadastral:14 Teren neimprejmuit; Parte din nr. top. 1082

## B. Partea II. Proprietari și acte

Inscrieri privitoare la dreptul de proprietate și alte drepturi reale		Referințe
/		
Act Normativ nr. Legea 7, din 13/03/1996 emis de Parlamentul Romaniei;		
B1	Intabulare, drept de PROPRIETATE, dobandit prin Lege, cota actuala 1/1 1) <b>NEIDENTIFICAT NEIDENTIFICAT</b>	A1
Act Administrativ nr. Adeverinta nr. 4067, din 01/09/2025 emis de Primaria comunei Sieu;		
B2	Se notează posesia faptică în favoarea lui 1) <b>NAN IOAN-BOGDAN</b>	A1

## C. Partea III. SARCINI .

Inscrieri privind dezmembramintele dreptului de proprietate, drepturi reale de garanție și sarcini	Referințe
NU SUNT	

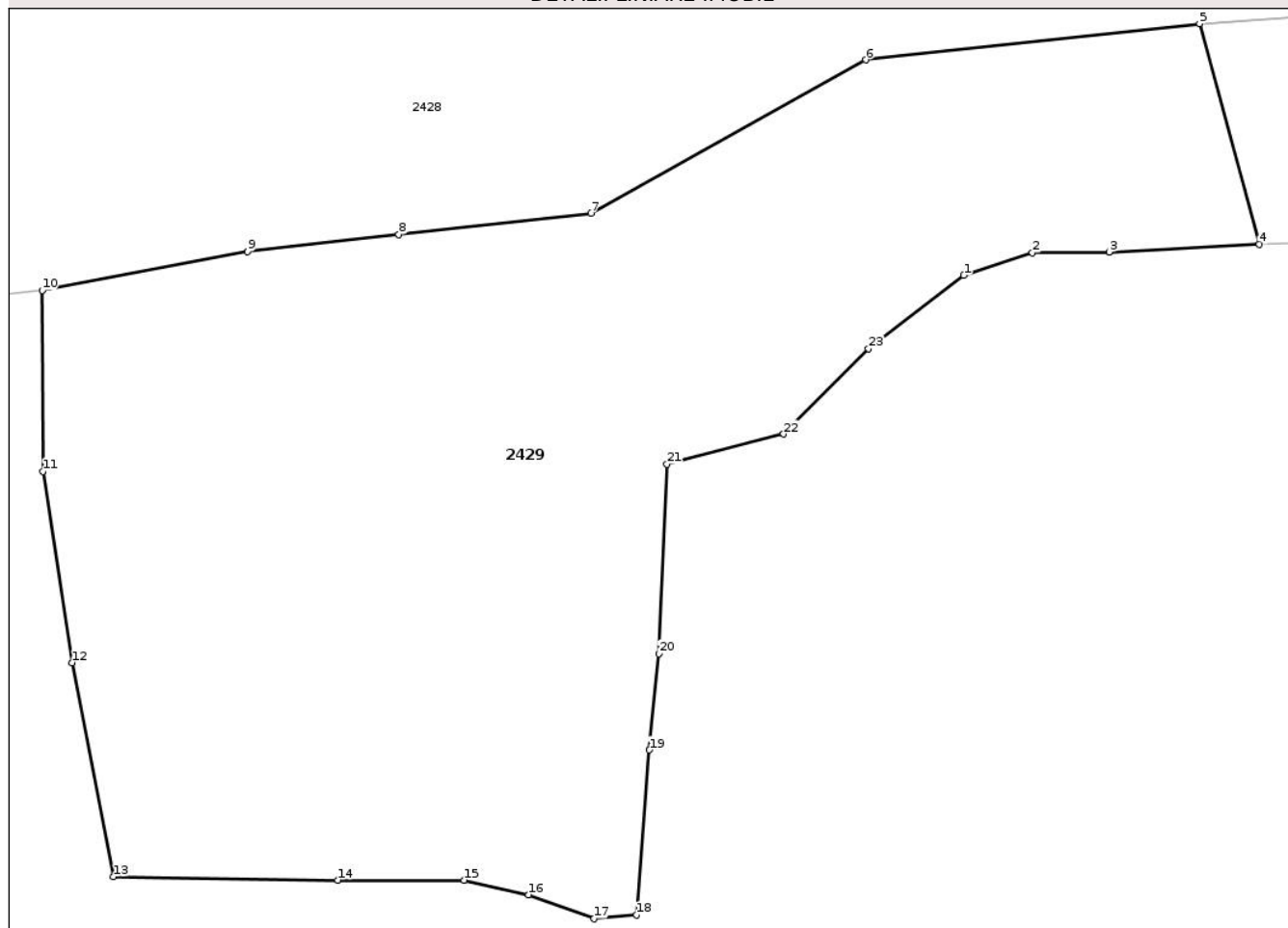
## Anexa Nr. 1 La Partea I

## Teren

Nr cadastral	Suprafața (mp)*	Observații / Referințe
	3.570	Parte din nr. topo. 1082

\* Suprafața este determinată în planul de proiecție Stereo 70.

## DETALII LINIARE IMOBIL



## Date referitoare la teren

Crt	Categorie folosință	Intra vilan	Suprafața (mp)	Tarla	Parcelă	Nr. topo	Observații / Referințe
1	faneata	NU	3.570	-	-	-	

## Lungime Segmente

1) Valorile lungimilor segmentelor sunt obținute din proiecție în plan.

Punct început	X / Y	Punct sfârșit	X / Y	Lungime segment (** (m)
1	437.937,001 690.375,049	2	437.942,625 690.376,892	5.918
3	437.948,928 690.376,972	4	437.961,274 690.377,591	12.362
5	437.956,368 690.395,704	6	437.928,939 690.392,739	27.589
7	437.906,372 690.380,143	8	437.890,601 690.378,411	15.866
9	437.878,192 690.377,013	10	437.861,306 690.373,803	17.187

Punct început	X / Y	Punct sfârșit	X / Y	Lungime segment (** (m)
2	437.942,625 690.376,892	3	437.948,928 690.376,972	6.304
4	437.961,274 690.377,591	5	437.956,368 690.395,704	18.766
6	437.928,939 690.392,739	7	437.906,372 690.380,143	25.844
8	437.890,601 690.378,411	9	437.878,192 690.377,013	12.488
10	437.861,306 690.373,803	11	437.861,373 690.358,961	14.843

Punct început	X / Y	Punct sfârșit	X / Y	Lungime segment (** (m)
11	437.861,373 690.358,961	12	437.863,746 690.343,261	15.878
13	437.867,161 690.325,7	14	437.885,577 690.325,416	18.418
15	437.895,962 690.325,407	16	437.901,255 690.324,222	5.424
17	437.906,621 690.322,246	18	437.910,13 690.322,56	3.523
19	437.911,18 690.336,094	20	437.911,958 690.343,991	7.935
21	437.912,614 690.359,548	22	437.922,197 690.362,021	9.897
23	437.929,182 690.369,039	1	437.937,001 690.375,049	9.862

Punct început	X / Y	Punct sfârșit	X / Y	Lungime segment (** (m)
12	437.863,746 690.343,261	13	437.867,161 690.325,7	17.89
14	437.885,577 690.325,416	15	437.895,962 690.325,407	10.385
16	437.901,255 690.324,222	17	437.906,621 690.322,246	5.718
18	437.910,13 690.322,56	19	437.911,18 690.336,094	13.575
20	437.911,958 690.343,991	21	437.912,614 690.359,548	15.571
22	437.922,197 690.362,021	23	437.929,182 690.369,039	9.902

\*\* Lungimile segmentelor sunt determinate în planul de proiecție Stereo 70 și sunt rotunjite la 1 milimetru.

\*\*\* Distanța dintre puncte este formată din segmente cumulate ce sunt mai mici decât valoarea 1 milimetru.





## DATE DESPRE IMOBILUL NR. 2430

Oficiul de Cadastru și Publicitate Imobiliară MARAMURES  
Biroul de Cadastru și Publicitate Imobiliară Dragomiresti

## A. Partea I. Descrierea imobilului

TEREN Extravilan

Nr. CF vechi:372

Adresa: Jud. Maramures

Nr. Crt	Nr cadastral Nr. topografic	Suprafața* (mp)	Observații / Referințe
A1		11.033	Sector cadastral:14 Teren neimprejmuit; Parte din nr. top. 1015

## B. Partea II. Proprietari și acte

Inscrieri privitoare la dreptul de proprietate și alte drepturi reale		Referințe
/		
Act Normativ nr. Legea 7, din 13/03/1996 emis de Parlamentul Romaniei;		
B1	Intabulare, drept de PROPRIETATE, dobandit prin Lege, cota actuala 1/1 1) NEIDENTIFICAT NEIDENTIFICAT	A1
Act Administrativ nr. Adeverinta nr. 4031, din 01/09/2025 emis de Primaria comunei Sieu;		
B2	Se notează posesia faptică în favoarea lui 1) HORVAT GHEORGHE	A1

## C. Partea III. SARCINI .

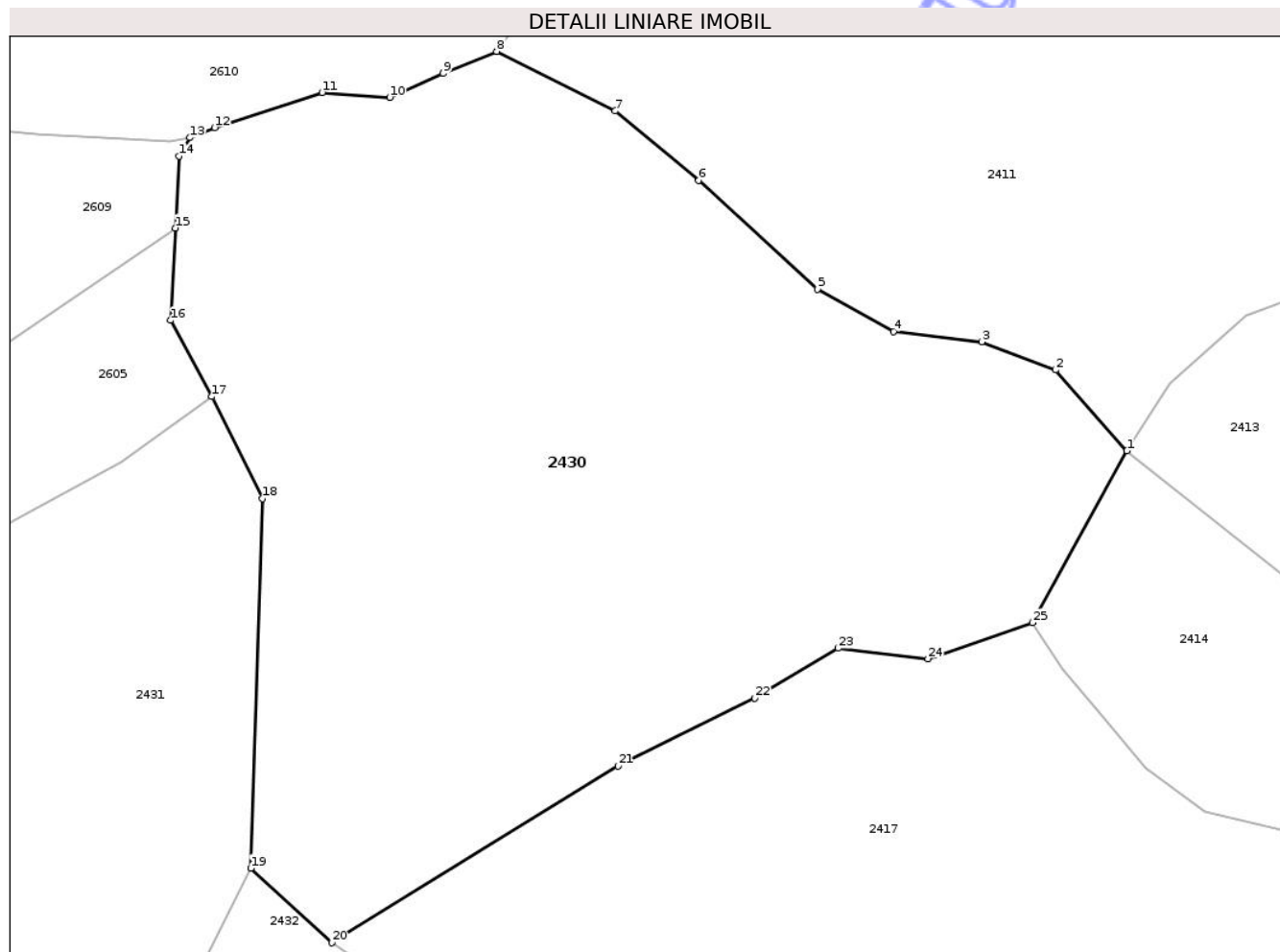
Inscrieri privind dezmembramintele dreptului de proprietate, drepturi reale de garanție și sarcini	Referințe
NU SUNT	

## Anexa Nr. 1 La Partea I

## Teren

Nr cadastral	Suprafața (mp)*	Observații / Referințe
	11.033	Parte din nr. top. 1015

\* Suprafața este determinată în planul de proiecție Stereo 70.



## Date referitoare la teren

Crt	Categorie folosință	Intra vilan	Suprafața (mp)	Tarla	Parcelă	Nr. topo	Observații / Referințe
1	faneata	NU	11.033	-	-	-	

## Lungime Segmente

1) Valorile lungimilor segmentelor sunt obținute din proiecție în plan.

Punct început	X / Y	Punct sfârșit	X / Y	Lungime segment (** (m)
1	437.266,06 690.753,029	2	437.255,339 690.765,171	16.198
3	437.244,235 690.769,403	4	437.230,988 690.770,954	13.337
5	437.219,548 690.777,291	6	437.201,672 690.793,642	24.226
7	437.189,111 690.804,073	8	437.171,294 690.813,029	19.941
9	437.163,257 690.809,702	10	437.155,225 690.806,13	8.79

Punct început	X / Y	Punct sfârșit	X / Y	Lungime segment (** (m)
2	437.255,339 690.765,171	3	437.244,235 690.769,403	11.883
4	437.230,988 690.770,954	5	437.219,548 690.777,291	13.078
6	437.201,672 690.793,642	7	437.189,111 690.804,073	16.327
8	437.171,294 690.813,029	9	437.163,257 690.809,702	8.698
10	437.155,225 690.806,13	11	437.145,037 690.806,851	10.213

Punct început	X / Y	Punct sfârșit	X / Y	Lungime segment (** (m)
11	437.145,037 690.806,851	12	437.128,875 690.801,598	16.994
13	437.125,122 690.800,077	14	437.123,529 690.797,286	3.214
15	437.122,966 690.786,489	16	437.122,244 690.772,642	13.866
17	437.128,474 690.761,191	18	437.136,026 690.745,852	17.097
19	437.134,314 690.690,338	20	437.146,49 690.679,139	16.543
21	437.189,536 690.705,673	22	437.210,135 690.715,905	23.001
23	437.222,663 690.723,369	24	437.236,155 690.721,804	13.583
25	437.251,871 690.727,211	1	437.266,06 690.753,029	29.46

Punct început	X / Y	Punct sfârșit	X / Y	Lungime segment (** (m)
12	437.128,875 690.801,598	13	437.125,122 690.800,077	4.049
14	437.123,529 690.797,286	15	437.122,966 690.786,489	10.812
16	437.122,244 690.772,642	17	437.128,474 690.761,191	13.036
18	437.136,026 690.745,852	19	437.134,314 690.690,338	55.54
20	437.146,49 690.679,139	21	437.189,536 690.705,673	50.566
22	437.210,135 690.715,905	23	437.222,663 690.723,369	14.583
24	437.236,155 690.721,804	25	437.251,871 690.727,211	16.62

\*\* Lungimile segmentelor sunt determinate în planul de proiecție Stereo 70 și sunt rotunjite la 1 milimetru.

\*\*\* Distanța dintre puncte este formată din segmente cumulate ce sunt mai mici decât valoarea 1 milimetru.





## DATE DESPRE IMOBILUL NR. 2604

Oficiul de Cadastru și Publicitate Imobiliară MARAMURES  
Biroul de Cadastru și Publicitate Imobiliară Dragomiresti

## A. Partea I. Descrierea imobilului

TEREN Extravilan

Nr. CF vechi:1985

Adresa: Jud. Maramures

Nr. Crt	Nr cadastral Nr. topografic	Suprafața* (mp)	Observații / Referințe
A1		8.984	Sector cadastral:14 Teren neimprejmuit; Parte din nr. top. 993

## B. Partea II. Proprietari și acte

Inscrieri privitoare la dreptul de proprietate și alte drepturi reale		Referințe
/		
Act Normativ nr. Legea 7, din 13/03/1996 emis de Parlamentul Romaniei;		
B1	Intabulare, drept de PROPRIETATE, dobandit prin Lege, cota actuala 1/1 1) NEIDENTIFICAT NEIDENTIFICAT	A1
Act Administrativ nr. Adeverinta nr. 4091, din 01/09/2025 emis de Primaria comunei Sieu;		
B2	Se notează posesia faptică în favoarea lui 1) MARIȘ GHEORGHE	A1

## C. Partea III. SARCINI .


Inscrieri privind dezmembramintele dreptului de proprietate, drepturi reale de garanție și sarcini	Referințe
NU SUNT	

## Anexa Nr. 1 La Partea I

## Teren

Nr cadastral	Suprafața (mp)*	Observații / Referințe
	8.984	Parte din nr. topo. 993

\* Suprafața este determinată în planul de proiecție Stereo 70.



## Date referitoare la teren

Crt	Categorie folosință	Intra vilan	Suprafața (mp)	Tarla	Parcelă	Nr. topo	Observații / Referințe
1	faneata	NU	8.984	-	-	-	

## Lungime Segmente

1) Valorile lungimilor segmentelor sunt obținute din proiecție în plan.

Punct început	X / Y	Punct sfârșit	X / Y	Lungime segment (** (m)
1	436.774,291 690.877,649	2	436.767,573 690.940,63	63.338
2	436.767,573 690.940,63	3	436.748,776 690.934,35	19.818
3	436.748,776 690.934,35	4	436.739,595 690.927,358	11.54
4	436.739,595 690.927,358	5	436.733,606 690.913,403	15.186
5	436.733,606 690.913,403	6	436.728,946 690.899,042	15.098

Punct început	X / Y	Punct sfârșit	X / Y	Lungime segment (** (m)
6	436.728,946 690.899,042	7	436.717,017 690.885,212	18.264
7	436.717,017 690.885,212	8	436.703,954 690.862,021	26.617
8	436.703,954 690.862,021	9	436.699,149 690.836,204	26.26
9	436.699,149 690.836,204	10	436.695,038 690.818,859	17.826
10	436.695,038 690.818,859	11	436.681,723 690.787,231	34.316
11	436.681,723 690.787,231	12	436.675,123 690.778,254	11.142
12	436.675,123 690.778,254	13	436.689,758 690.780,516	14.808
13	436.689,758 690.780,516	14	436.697,046 690.782,246	7.491
14	436.697,046 690.782,246	15	436.709,497 690.786,55	13.173
15	436.709,497 690.786,55	16	436.723,701 690.790,356	14.705
16	436.723,701 690.790,356	17	436.740,138 690.792,085	16.528
17	436.740,138 690.792,085	18	436.756,971 690.793,748	16.915
18	436.756,971 690.793,748	19	436.768,552 690.795,391	11.697
19	436.768,552 690.795,391	1	436.774,291 690.877,649	82.458

\*\* Lungimile segmentelor sunt determinate în planul de proiecție Stereo 70 și sunt rotunjite la 1 milimetru.

\*\*\* Distanța dintre puncte este formată din segmente cumulate ce sunt mai mici decât valoarea 1 milimetru.





## DATE DESPRE IMOBILUL NR. 2606

Oficiul de Cadastru și Publicitate Imobiliară MARAMURES  
Biroul de Cadastru și Publicitate Imobiliară Dragomirești

## A. Partea I. Descrierea imobilului

TEREN Extravilan

Nr. CF vechi:2133

Adresa: Jud. Maramures

Nr. Crt	Nr cadastral Nr. topografic	Suprafața* (mp)	Observații / Referințe
A1		8.790	Sector cadastral:14 Teren neimprejmuit; Imobil traversat de limita administrativ teritoriala dintre UAT Sieu si UAT Rozavlea. Parte din nr. top. 995

## B. Partea II. Proprietari și acte

Inscrieri privitoare la dreptul de proprietate și alte drepturi reale	Referințe
/	
Act Normativ nr. Legea 7, din 13/03/1996 emis de Parlamentul Romaniei;	
B1	A1
Intabulare, drept de PROPRIETATE, dobandit prin Lege, cota actuala 1/1 1) NEIDENTIFICAT NEIDENTIFICAT	
Act Administrativ nr. Adeverinta nr. 4097, din 01/09/2025 emis de Primaria comunei Sieu;	
B2	A1
Se notează posesia faptică în favoarea lui 1) DEMIAN ION	

## C. Partea III. SARCINI .

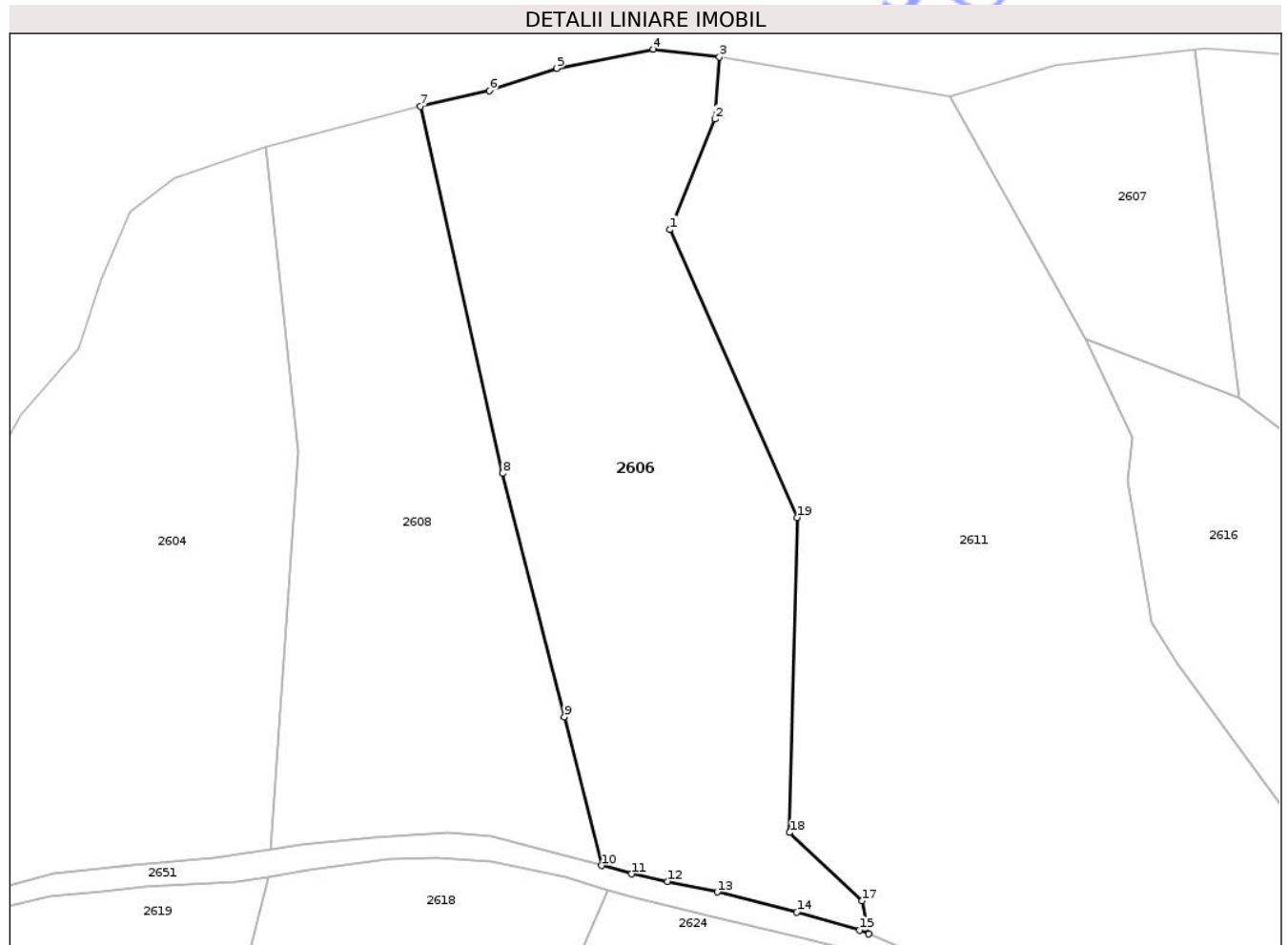
Inscrieri privind dezmembramintele dreptului de proprietate, drepturi reale de garanție și sarcini	Referințe
NU SUNT	

## Anexa Nr. 1 La Partea I

## Teren

Nr cadastral	Suprafața (mp)*	Observații / Referințe
	8.790	Imobil traversat de limita administrativ teritoriala dintre UAT Sieu si UAT Rozavlea. Parte din nr. topo. 995

\* Suprafața este determinată în planul de proiecție Stereo 70.



## Date referitoare la teren

Crt	Categorie folosință	Intra vilan	Suprafața (mp)	Tarla	Parcelă	Nr. topo	Observații / Referințe
1	faneata	NU	8.790	-	-	-	

## Lungime Segmente

1) Valorile lungimilor segmentelor sunt obținute din proiecție în plan.

Punct început	X / Y	Punct sfârșit	X / Y	Lungime segment (** (m)
1	436.851,224 690.923,597	2	436.860,527 690.946,424	24.65
2	436.860,527 690.946,424	3	436.861,454 690.959,297	12.906
3	436.861,454 690.959,297	4	436.847,761 690.960,91	13.788
4	436.847,761 690.960,91	5	436.827,787 690.956,945	20.364
5	436.827,787 690.956,945	6	436.813,851 690.952,31	14.687

Punct început	X / Y	Punct sfârșit	X / Y	Lungime segment (** (m)
6	436.813,851 690.952,31	7	436.799,612 690.949,074	14.602
7	436.799,612 690.949,074	8	436.816,598 690.873,186	77.766
8	436.816,598 690.873,186	9	436.829,351 690.822,791	51.983
9	436.829,351 690.822,791	10	436.837,132 690.792,04	31.721
10	436.837,132 690.792,04	11	436.843,298 690.790,293	6.408
11	436.843,298 690.790,293	12	436.850,71 690.788,773	7.566
12	436.850,71 690.788,773	13	436.861,019 690.786,572	10.542
13	436.861,019 690.786,572	14	436.877,478 690.782,396	16.981
14	436.877,478 690.782,396	15	436.890,467 690.778,684	13.509
15	436.890,467 690.778,684	16	436.892,286 690.777,91	1.976
16	436.892,286 690.777,91	17	436.890,997 690.784,748	6.958
17	436.890,997 690.784,748	18	436.875,994 690.798,878	20.609
18	436.875,994 690.798,878	19	436.877,493 690.864,059	65.198
19	436.877,493 690.864,059	1	436.851,224 690.923,597	65.076

\*\* Lungimile segmentelor sunt determinate în planul de proiecție Stereo 70 și sunt rotunjite la 1 milimetru.

\*\*\* Distanța dintre puncte este formată din segmente cumulate ce sunt mai mici decât valoarea 1 milimetru.





## DATE DESPRE IMOBILUL NR. 2609

Oficiul de Cadastru și Publicitate Imobiliară MARAMURES  
Biroul de Cadastru și Publicitate Imobiliară Dragomiresti

## A. Partea I. Descrierea imobilului

TEREN Necunoscut

Nr. CF vechi:1858

Adresa: Loc. Sieu, Jud. Maramures

Nr. Crt	Nr cadastral Nr. topografic	Suprafața* (mp)	Observații / Referințe
A1		5.966	Sector cadastral:14 Teren neimprejmuit; Parte din nr. top. 990

## B. Partea II. Proprietari și acte

Inscrieri privitoare la dreptul de proprietate și alte drepturi reale		Referințe
/		
Act Normativ nr. Legea 7, din 13/03/1996 emis de Parlamentul Romaniei;		
B1	Intabulare, drept de PROPRIETATE, dobandit prin Lege, cota actuala 1/1 1) NEIDENTIFICAT NEIDENTIFICAT	A1
Act Administrativ nr. Adeverinta nr. 4079, din 01/09/2025 emis de Primaria comunei Sieu;		
B2	Se notează posesia faptică în favoarea lui 1) SAS NICOLAIE	A1

## C. Partea III. SARCINI .

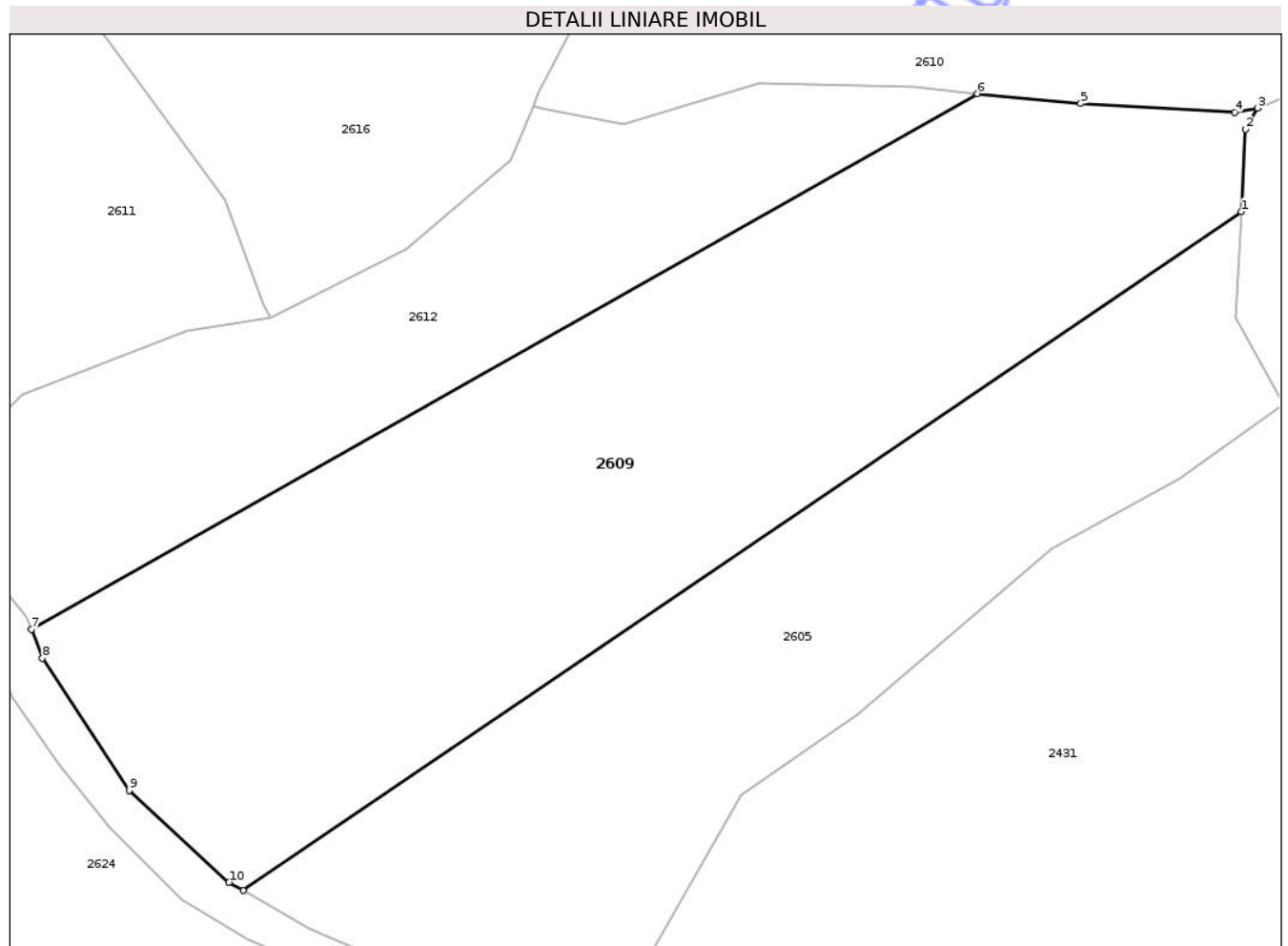
Inscrieri privind dezmembramintele dreptului de proprietate, drepturi reale de garanție și sarcini	Referințe
NU SUNT	

## Anexa Nr. 1 La Partea I

## Teren

Nr cadastral	Suprafața (mp)*	Observații / Referințe
	5.966	Parte din nr. topo. 990

\* Suprafața este determinată în planul de proiecție Stereo 70.



## Date referitoare la teren

Crt	Categorie folosință	Intra vilan	Suprafața (mp)	Tarla	Parcelă	Nr. topo	Observații / Referințe
1	faneata	DA	2.400	-	-	-	
2	faneata	NU	3.566	-	-	-	

## Lungime Segmente

1) Valorile lungimilor segmentelor sunt obținute din proiecție în plan.

Punct început	X / Y	Punct sfârșit	X / Y	Lungime segment (** (m))
1	437.122,966 690.786,489	2	437.123,529 690.797,286	10.812
2	437.123,529 690.797,286	3	437.125,122 690.800,077	3.214
3	437.125,122 690.800,077	4	437.122,113 690.799,516	3.061
4	437.122,113 690.799,516	5	437.101,912 690.800,656	20.233

Punct început	X / Y	Punct sfârşit	X / Y	Lungime segment (** (m)
5	437.101,912 690.800,656	6	437.088,354 690.801,968	13.622
6	437.088,354 690.801,968	7	436.964,158 690.731,711	142.691
7	436.964,158 690.731,711	8	436.965,606 690.727,978	4.004
8	436.965,606 690.727,978	9	436.977,008 690.710,609	20.777
9	436.977,008 690.710,609	10	436.990,102 690.698,562	17.793
10	436.990,102 690.698,562	11	436.991,933 690.697,496	2.119
11	436.991,933 690.697,496	1	437.122,966 690.786,489	158.396

\*\* Lungimile segmentelor sunt determinate în planul de proiecție Stereo 70 și sunt rotunjite la 1 milimetru.

\*\*\* Distanța dintre puncte este formată din segmente cumulate ce sunt mai mici decât valoarea 1 milimetru.



**DATE DESPRE IMOBILUL NR. 2378**

Oficiul de Cadastru și Publicitate Imobiliară MARAMURES  
Biroul de Cadastru și Publicitate Imobiliară Dragomiresti

**A. Partea I. Descrierea imobilului**

Nr. CF vechi:171  
Nr. topografic:

TEREN Extravilan

Adresa: Jud. Maramures

Nr. Crt	Nr cadastral Nr. topografic	Suprafața* (mp)	Observații / Referințe
A1		3.918	Sector cadastral:14 Teren neimprejmuit; Parte din nr. top. 1055

**B. Partea II. Proprietari și acte**

Inscrieri privitoare la dreptul de proprietate și alte drepturi reale	Referințe
/	
Act Normativ nr. Legea 7, din 13/03/1996 emis de Parlamentul Romaniei;	
B1	A1
Intabulare, drept de PROPRIETATE, dobandit prin Lege, cota actuala 1/1	
1) NEIDENTIFICAT NEIDENTIFICAT	
Act Administrativ nr. Adeverinta nr. 4064, din 01/09/2025 emis de Primaria comunei Sieu;	
B2	A1
Se notează posesia faptică în favoarea lui	
1) DUNCA IOANA	

**C. Partea III. SARCINI .**

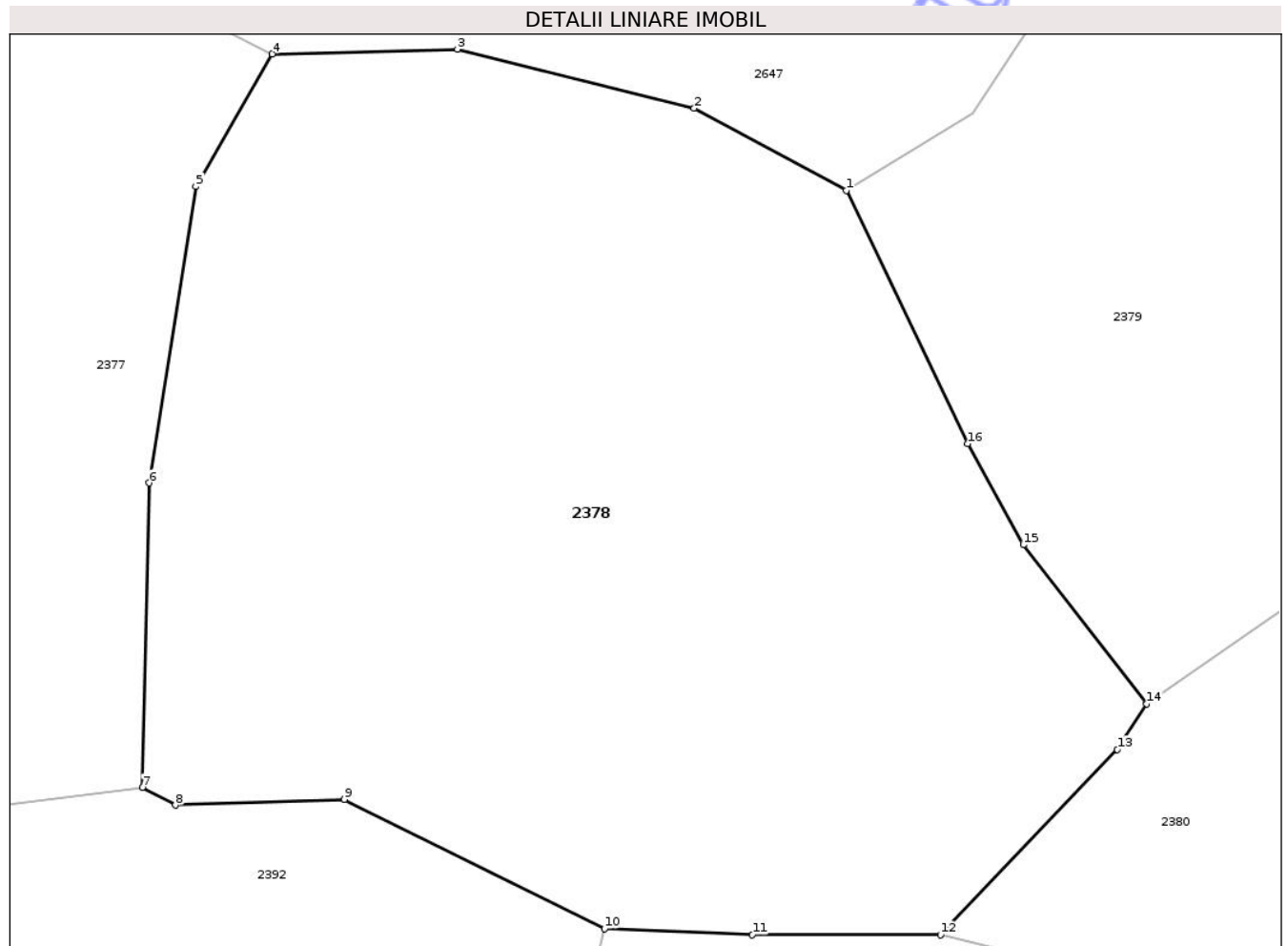
Inscrieri privind dezmembramintele dreptului de proprietate, drepturi reale de garanție și sarcini	Referințe
NU SUNT	

## Anexa Nr. 1 La Partea I

## Teren

Nr cadastral	Suprafața (mp)*	Observații / Referințe
	3.918	Parte din nr. topo. 1055

\* Suprafața este determinată în planul de proiecție Stereo 70.



## Date referitoare la teren

Crt	Categorie folosință	Intra vilan	Suprafața (mp)	Tarla	Parcelă	Nr. topo	Observații / Referințe
1	faneata	NU	3.918	-	-	-	

## Lungime Segmente

1) Valorile lungimilor segmentelor sunt obținute din proiecție în plan.

Punct început	X / Y	Punct sfârșit	X / Y	Lungime segment (** (m)
1	438.004,665 690.808,347	2	437.992,825 690.814,733	13.452
2	437.992,825 690.814,733	3	437.974,391 690.819,321	18.996
3	437.974,391 690.819,321	4	437.959,997 690.818,955	14.399
4	437.959,997 690.818,955	5	437.954,033 690.808,652	11.905
5	437.954,033 690.808,652	6	437.950,406 690.785,606	23.33

Punct început	X / Y	Punct sfârşit	X / Y	Lungime segment (** (m)
6	437.950,406 690.785,606	7	437.949,864 690.761,936	23.676
7	437.949,864 690.761,936	8	437.952,442 690.760,558	2.923
8	437.952,442 690.760,558	9	437.965,598 690.761,005	13.164
9	437.965,598 690.761,005	10	437.985,846 690.750,966	22.6
10	437.985,846 690.750,966	11	437.997,357 690.750,488	11.521
11	437.997,357 690.750,488	12	438.011,988 690.750,476	14.631
12	438.011,988 690.750,476	13	438.025,761 690.764,898	19.942
13	438.025,761 690.764,898	14	438.028,05 690.768,445	4.221
14	438.028,05 690.768,445	15	438.018,442 690.780,792	15.645
15	438.018,442 690.780,792	16	438.014,126 690.788,664	8.978
16	438.014,126 690.788,664	1	438.004,665 690.808,347	21.839

\*\* Lungimile segmentelor sunt determinate în planul de proiecţie Stereo 70 şi sunt rotunjite la 1 milimetru.

\*\*\* Distanţa dintre puncte este formată din segmente cumulate ce sunt mai mici decât valoarea 1 milimetru.



**DATE DESPRE IMOBILUL NR. 2380**

Oficiul de Cadastru și Publicitate Imobiliară MARAMURES  
Biroul de Cadastru și Publicitate Imobiliară Dragomiresti

**A. Partea I. Descrierea imobilului**

Nr. CF vechi:376  
Nr. topografic:

TEREN Extravilan

Adresa: Jud. Maramures

Nr. Crt	Nr cadastral Nr. topografic	Suprafața* (mp)	Observații / Referințe
A1		3.566	Sector cadastral:14 Teren neimprejmuit; Parte din nr. top. 1067

**B. Partea II. Proprietari și acte**

Inscrieri privitoare la dreptul de proprietate și alte drepturi reale	Referințe
/	
Act Normativ nr. Legea 7, din 13/03/1996 emis de Parlamentul Romaniei;	
B1	A1
Intabulare, drept de PROPRIETATE, dobandit prin Lege, cota actuala 1/1 1) NEIDENTIFICAT NEIDENTIFICAT	
Act Administrativ nr. Adeverinta nr. 4041, din 01/09/2025 emis de Primaria comunei Sieu;	
B1	A1
Se notează posesia faptică în favoarea lui 1) OPRÎȘ MIHAI	

**C. Partea III. SARCINI .**

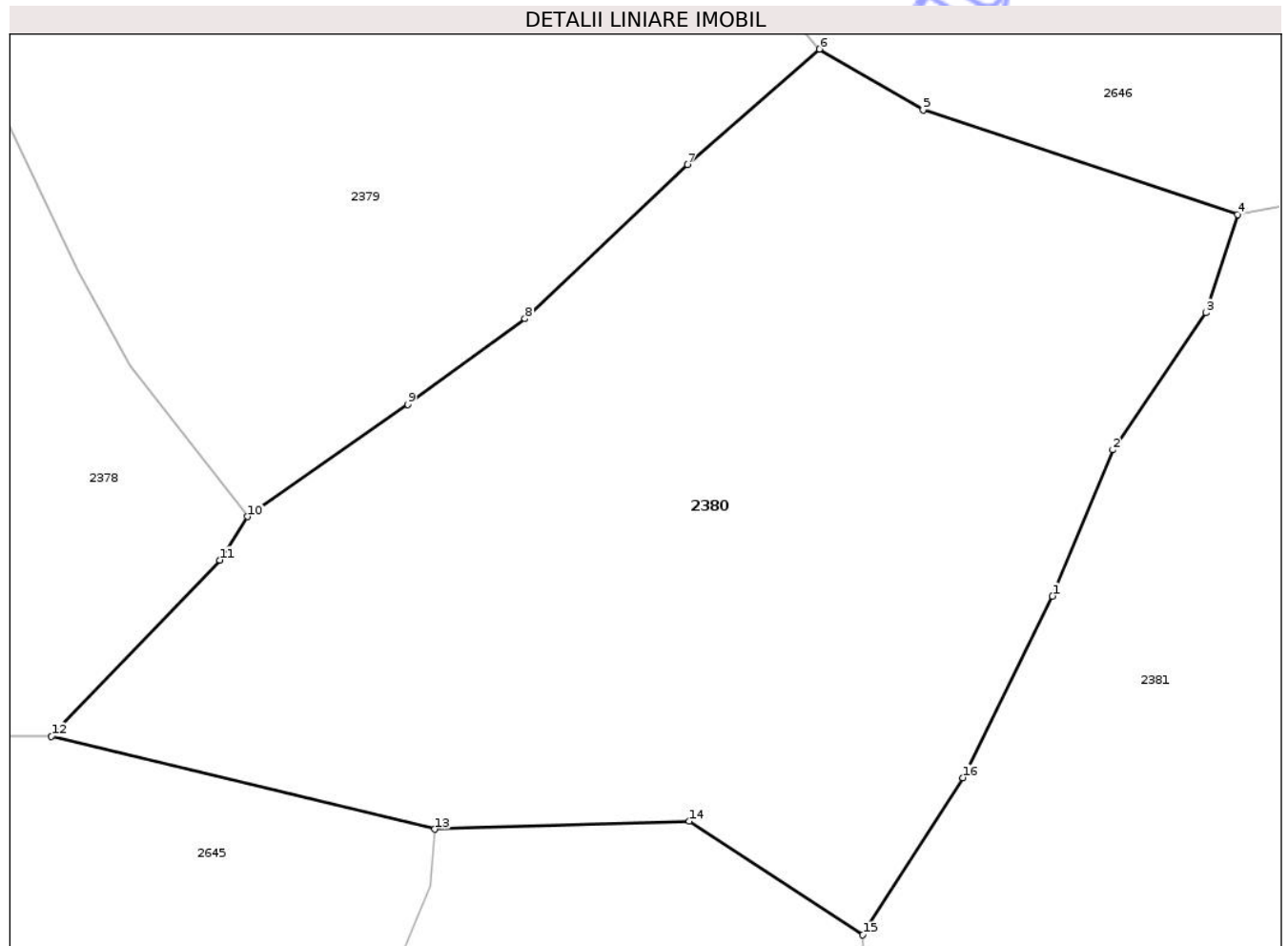
Inscrieri privind dezmembramintele dreptului de proprietate, drepturi reale de garanție și sarcini	Referințe
NU SUNT	

## Anexa Nr. 1 La Partea I

## Teren

Nr cadastral	Suprafața (mp)*	Observații / Referințe
	3.566	Parte din nr. top. 1067

\* Suprafața este determinată în planul de proiecție Stereo 70.



## Date referitoare la teren

Crt	Categorie folosință	Intra vilan	Suprafața (mp)	Tarla	Parcelă	Nr. topo	Observații / Referințe
1	faneata	NU	3.566	-	-	-	

## Lungime Segmente

1) Valorile lungimilor segmentelor sunt obținute din proiecție în plan.

Punct început	X / Y	Punct sfârșit	X / Y	Lungime segment (** (m)
1	438.093,98 690.761,934	2	438.098,921 690.773,912	12.957
2	438.098,921 690.773,912	3	438.106,572 690.785,123	13.573
3	438.106,572 690.785,123	4	438.109,147 690.793,154	8.434
4	438.109,147 690.793,154	5	438.083,39 690.801,705	27.139
5	438.083,39 690.801,705	6	438.074,896 690.806,692	9.85

Punct început	X / Y	Punct sfârșit	X / Y	Lungime segment (** (m)
6	438.074,896 690.806,692	7	438.064,106 690.797,235	14.348
7	438.064,106 690.797,235	8	438.050,77 690.784,646	18.339
8	438.050,77 690.784,646	9	438.041,168 690.777,616	11.9
9	438.041,168 690.777,616	10	438.028,05 690.768,445	16.006
10	438.028,05 690.768,445	11	438.025,761 690.764,898	4.221
11	438.025,761 690.764,898	12	438.011,988 690.750,476	19.942
12	438.011,988 690.750,476	13	438.043,381 690.742,874	32.3
13	438.043,381 690.742,874	14	438.064,225 690.743,533	20.854
14	438.064,225 690.743,533	15	438.078,45 690.734,227	16.999
15	438.078,45 690.734,227	16	438.086,66 690.747,09	15.26
16	438.086,66 690.747,09	1	438.093,98 690.761,934	16.551

\*\* Lungimile segmentelor sunt determinate în planul de proiecție Stereo 70 și sunt rotunjite la 1 milimetru.

\*\*\* Distanța dintre puncte este formată din segmente cumulate ce sunt mai mici decât valoarea 1 milimetru.





## DATE DESPRE IMOBILUL NR. 2383

Oficiul de Cadastru și Publicitate Imobiliară MARAMURES  
Biroul de Cadastru și Publicitate Imobiliară Dragomiresti

## A. Partea I. Descrierea imobilului

TEREN Extravilan

Nr. CF vechi:50340

Adresa: Jud. Maramures

Nr. Crt	Nr cadastral Nr. topografic	Suprafața* (mp)	Observații / Referințe
A1		5.465	Sector cadastral:14 Teren neimprejmuit; Parte din nr. top. 1043

## B. Partea II. Proprietari și acte

Inscrieri privitoare la dreptul de proprietate și alte drepturi reale		Referințe
/		
Act Normativ nr. Legea 7, din 13/03/1996 emis de Parlamentul Romaniei;		
B1	Intabulare, drept de PROPRIETATE, dobandit prin Lege, cota actuala 1/1 1) NEIDENTIFICAT NEIDENTIFICAT	A1
Act Administrativ nr. Adeverinta nr. 4072, din 01/09/2025 emis de Primaria comunei Sieu;		
B2	Se notează posesia faptică în favoarea lui 1) PETREUȘ CONSTANTIN	A1

## C. Partea III. SARCINI .

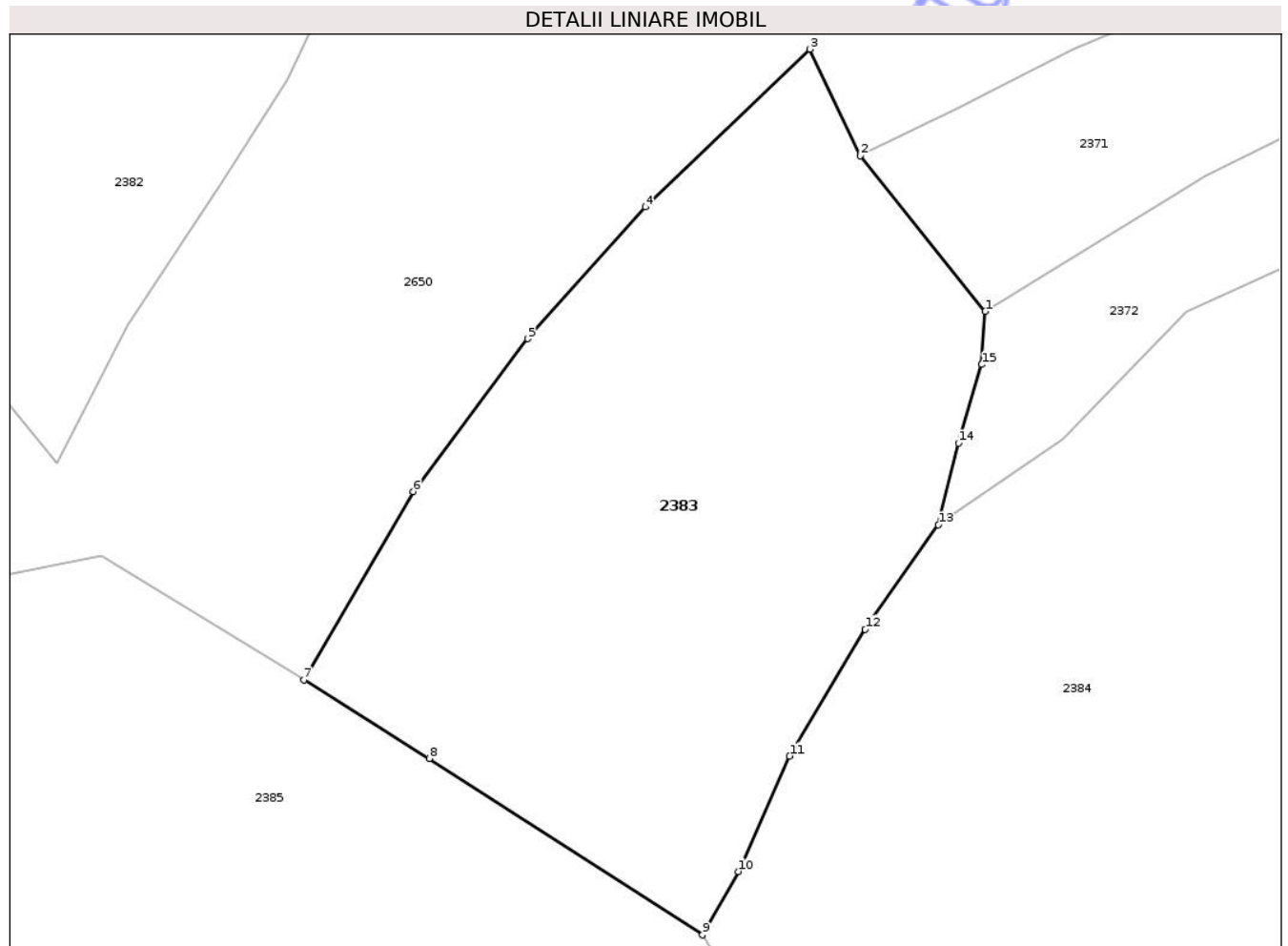
Inscrieri privind dezmembramintele dreptului de proprietate, drepturi reale de garanție și sarcini	Referințe
NU SUNT	

## Anexa Nr. 1 La Partea I

## Teren

Nr cadastral	Suprafața (mp)*	Observații / Referințe
	5.465	Parte din nr. topo. 1043

\* Suprafața este determinată în planul de proiecție Stereo 70.



## Date referitoare la teren

Crt	Categorie folosință	Intra vilan	Suprafața (mp)	Tarla	Parcelă	Nr. topo	Observații / Referințe
1	faneata	NU	5.465	-	-	-	

## Lungime Segmente

1) Valorile lungimilor segmentelor sunt obținute din proiecție în plan.

Punct început	X / Y	Punct sfârșit	X / Y	Lungime segment (** (m)
1	437.638,129 690.977,965	2	437.621,589 690.998,577	26.428
2	437.621,589 690.998,577	3	437.614,878 691.012,674	15.613
3	437.614,878 691.012,674	4	437.593,109 690.991,789	30.167
4	437.593,109 690.991,789	5	437.577,477 690.974,345	23.423
5	437.577,477 690.974,345	6	437.562,288 690.954,125	25.289

Punct început	X / Y	Punct sfârșit	X / Y	Lungime segment (** (m)
6	437.562,288 690.954,125	7	437.547,795 690.929,183	28.847
7	437.547,795 690.929,183	8	437.564,458 690.918,782	19.643
8	437.564,458 690.918,782	9	437.600,646 690.895,417	43.075
9	437.600,646 690.895,417	10	437.605,383 690.903,818	9.644
10	437.605,383 690.903,818	11	437.612,202 690.919,095	16.73
11	437.612,202 690.919,095	12	437.622,209 690.935,856	19.521
12	437.622,209 690.935,856	13	437.631,908 690.949,705	16.908
13	437.631,908 690.949,705	14	437.634,582 690.960,52	11.141
14	437.634,582 690.960,52	15	437.637,666 690.970,922	10.85
15	437.637,666 690.970,922	1	437.638,129 690.977,965	7.058

\*\* Lungimile segmentelor sunt determinate în planul de proiecție Stereo 70 și sunt rotunjite la 1 milimetru.

\*\*\* Distanța dintre puncte este formată din segmente cumulate ce sunt mai mici decât valoarea 1 milimetru.



**DATE DESPRE IMOBILUL NR. 2375**

Oficiul de Cadastru și Publicitate Imobiliară MARAMURES  
Biroul de Cadastru și Publicitate Imobiliară Dragomiresti

**A. Partea I. Descrierea imobilului**

Nr. CF vechi:783  
Nr. topografic:

TEREN Extravilan

Adresa: Jud. Maramures

Nr. Crt	Nr cadastral Nr. topografic	Suprafața* (mp)	Observații / Referințe
A1		4.029	Sector cadastral:14 Teren neimprejmuit; Parte din nr. top. 1049

**B. Partea II. Proprietari și acte**

Inscrieri privitoare la dreptul de proprietate și alte drepturi reale	Referințe
/	
Act Normativ nr. Legea 7, din 13/03/1996 emis de Parlamentul Romaniei;	
B1	A1
Intabulare, drept de PROPRIETATE, dobandit prin Lege, cota actuala 1/1 1) NEIDENTIFICAT NEIDENTIFICAT	
Act Administrativ nr. Adeverinta nr. 4092, din 01/09/2025 emis de Primaria comunei Sieu;	
B2	A1
Se notează posesia faptică în favoarea lui 1) ZUBAȘCU PETRU	

**C. Partea III. SARCINI .**

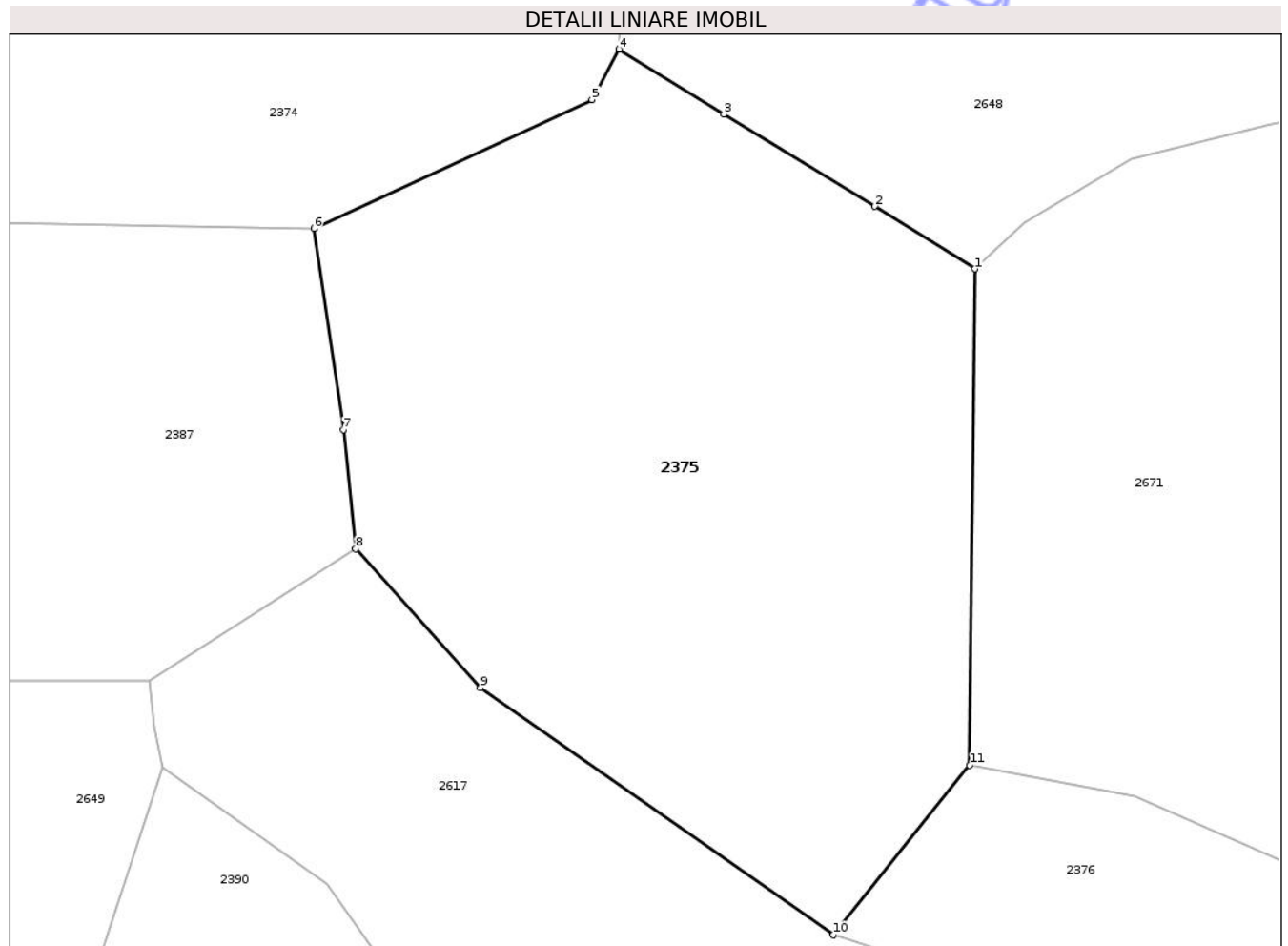
Inscrieri privind dezmembramintele dreptului de proprietate, drepturi reale de garanție și sarcini	Referințe
NU SUNT	

## Anexa Nr. 1 La Partea I

## Teren

Nr cadastral	Suprafața (mp)*	Observații / Referințe
	4.029	Parte din nr. top. 1049

\* Suprafața este determinată în planul de proiecție Stereo 70.



## Date referitoare la teren

Crt	Categorie folosință	Intra vilan	Suprafața (mp)	Tarla	Parcelă	Nr. topo	Observații / Referințe
1	faneata	NU	4.029	-	-	-	

## Lungime Segmente

1) Valorile lungimilor segmentelor sunt obținute din proiecție în plan.

Punct început	X / Y	Punct sfârșit	X / Y	Lungime segment (** (m)
1	437.852,682 690.847,64	2	437.842,535 690.853,954	11.951
2	437.842,535 690.853,954	3	437.827,249 690.863,254	17.892
3	437.827,249 690.863,254	4	437.816,661 690.869,859	12.479
4	437.816,661 690.869,859	5	437.813,886 690.864,77	5.797
5	437.813,886 690.864,77	6	437.785,768 690.851,705	31.005

Punct început	X / Y	Punct sfârșit	X / Y	Lungime segment (** (m)
6	437.785,768 690.851,705	7	437.788,723 690.831,374	20.545
7	437.788,723 690.831,374	8	437.789,984 690.819,33	12.11
8	437.789,984 690.819,33	9	437.802,621 690.805,292	18.888
9	437.802,621 690.805,292	10	437.838,347 690.780,302	43.599
10	437.838,347 690.780,302	11	437.852,154 690.797,449	22.015
11	437.852,154 690.797,449	1	437.852,682 690.847,64	50.194

\*\* Lungimile segmentelor sunt determinate în planul de proiecție Stereo 70 și sunt rotunjite la 1 milimetru.

\*\*\* Distanța dintre puncte este formată din segmente cumulate ce sunt mai mici decât valoarea 1 milimetru.

Neutilizabil în Circuitul Civil





## DATE DESPRE IMOBILUL NR. 2373

Oficiul de Cadastru și Publicitate Imobiliară MARAMURES  
Biroul de Cadastru și Publicitate Imobiliară Dragomiresti

## A. Partea I. Descrierea imobilului

TEREN Extravilan

Nr. CF vechi:783

Adresa: Jud. Maramures

Nr. Crt	Nr cadastral Nr. topografic	Suprafața* (mp)	Observații / Referințe
A1		12.814	Sector cadastral:14 Teren neimprejmuit; Imobil traversat de limita administrativ teritoriala dintre UAT Sieu si UAT Rozavlea. Parte din nr. top. 1039

## B. Partea II. Proprietari și acte

Inscrieri privitoare la dreptul de proprietate și alte drepturi reale	Referințe
/	
Act Normativ nr. Legea 7, din 13/03/1996 emis de Parlamentul Romaniei;	
B1	A1
Intabulare, drept de PROPRIETATE, dobandit prin Lege, cota actuala 1/1	
1) NEIDENTIFICAT NEIDENTIFICAT	
Act Administrativ nr. Adeverinta nr. 4095, din 01/09/2025 emis de Primaria comunei Sieu;	
B2	A1
Se notează posesia faptică în favoarea lui	
1) POP-COMAN IOAN	

## C. Partea III. SARCINI .

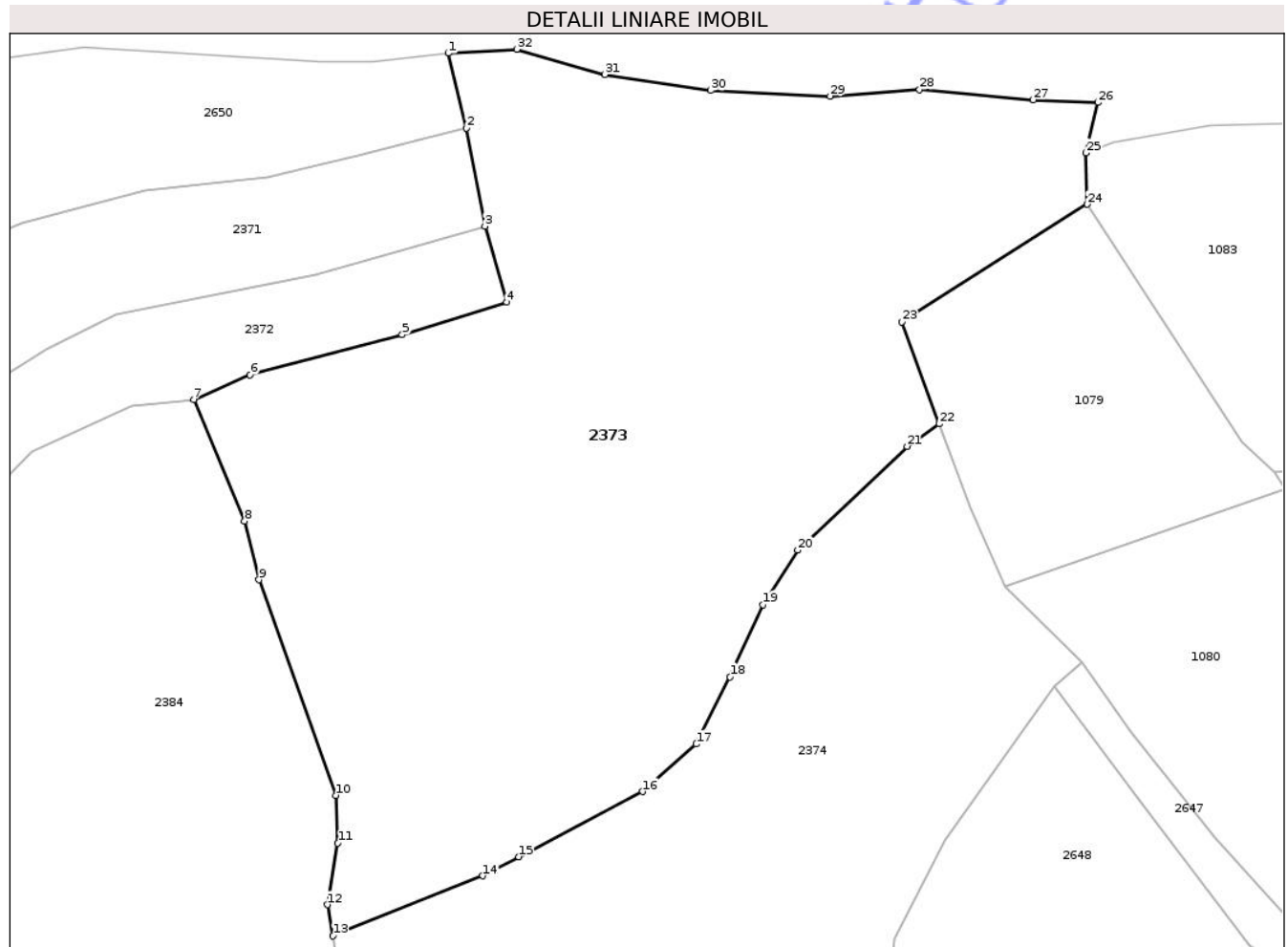
Inscrieri privind dezmembramintele dreptului de proprietate, drepturi reale de garanție și sarcini	Referințe
NU SUNT	

## Anexa Nr. 1 La Partea I

## Teren

Nr cadastral	Suprafața (mp)*	Observații / Referințe
	12.814	Imobil traversat de limita administrativ teritoriala dintre UAT Sieu si UAT Rozavlea. Parte din nr. top. 1039

\* Suprafața este determinată în planul de proiecție Stereo 70.



## Date referitoare la teren

Crt	Categorie folosință	Intra vilan	Suprafața (mp)	Tarla	Parcelă	Nr. topo	Observații / Referințe
1	faneata	NU	12.814	-	-	-	

## Lungime Segmente

1) Valorile lungimilor segmentelor sunt obținute din proiecție în plan.

Punct început	X / Y	Punct sfârșit	X / Y	Lungime segment (** (m)
1	437.738,639 691.048,392	2	437.741,889 691.035,182	13.604
3	437.745,103 691.017,801	4	437.748,958 691.004,363	13.98
5	437.730,473 690.998,587	6	437.703,573 690.991,488	27.821
7	437.693,568 690.987,074	8	437.702,583 690.965,601	23.289
9	437.705,148 690.955,192	10	437.718,795 690.917,048	40.512

Punct început	X / Y	Punct sfârșit	X / Y	Lungime segment (** (m)
2	437.741,889 691.035,182	3	437.745,103 691.017,801	17.676
4	437.748,958 691.004,363	5	437.730,473 690.998,587	19.366
6	437.703,573 690.991,488	7	437.693,568 690.987,074	10.935
8	437.702,583 690.965,601	9	437.705,148 690.955,192	10.72
10	437.718,795 690.917,048	11	437.719,11 690.908,564	8.49

Punct început	X / Y	Punct sfârșit	X / Y	Lungime segment (** (m))	Punct început	X / Y	Punct sfârșit	X / Y	Lungime segment (** (m))
11	437.719,11 690.908,564	12	437.717,285 690.897,694	11.022	12	437.717,285 690.897,694	13	437.718,222 690.892,16	5.612
13	437.718,222 690.892,16	14	437.744,748 690.902,792	28.578	14	437.744,748 690.902,792	15	437.751,101 690.906,152	7.187
15	437.751,101 690.906,152	16	437.773,046 690.917,718	24.806	16	437.773,046 690.917,718	17	437.782,571 690.926,13	12.708
17	437.782,571 690.926,13	18	437.788,513 690.938,009	13.282	18	437.788,513 690.938,009	19	437.794,298 690.950,775	14.016
19	437.794,298 690.950,775	20	437.800,487 690.960,45	11.485	20	437.800,487 690.960,45	21	437.819,862 690.978,807	26.69
21	437.819,862 690.978,807	22	437.825,594 690.982,786	6.978	22	437.825,594 690.982,786	23	437.818,982 691.000,815	19.204
23	437.818,982 691.000,815	24	437.851,779 691.021,666	38.864	24	437.851,779 691.021,666	25	437.851,576 691.030,766	9.102
25	437.851,576 691.030,766	26	437.853,707 691.039,684	9.169	26	437.853,707 691.039,684	27	437.842,208 691.040,168	11.509
27	437.842,208 691.040,168	28	437.822,079 691.041,962	20.209	28	437.822,079 691.041,962	29	437.806,247 691.040,821	15.873
29	437.806,247 691.040,821	30	437.785,111 691.041,808	21.159	30	437.785,111 691.041,808	31	437.766,378 691.044,644	18.946
31	437.766,378 691.044,644	32	437.750,768 691.049,103	16.234	32	437.750,768 691.049,103	1	437.738,639 691.048,392	12.15

\*\* Lungimile segmentelor sunt determinate în planul de proiecție Stereo 70 și sunt rotunjite la 1 milimetru.

\*\*\* Distanța dintre puncte este formată din segmente cumulate ce sunt mai mici decât valoarea 1 milimetru.



**DATE DESPRE IMOBILUL NR. 2376**

Oficiul de Cadastru și Publicitate Imobiliară MARAMURES  
Biroul de Cadastru și Publicitate Imobiliară Dragomiresti

**A. Partea I. Descrierea imobilului**

Nr. CF vechi:50922  
Nr. topografic:

TEREN Extravilan

Adresa: Jud. Maramures

Nr. Crt	Nr cadastral Nr. topografic	Suprafața* (mp)	Observații / Referințe
A1		2.288	Sector cadastral:14 Teren neimprejmuit; Parte din nr. top. 1059

**B. Partea II. Proprietari și acte**

Inscrieri privitoare la dreptul de proprietate și alte drepturi reale	Referințe
/	
Act Normativ nr. Legea 7, din 13/03/1996 emis de Parlamentul Romaniei;	
B1	A1
Intabulare, drept de PROPRIETATE, dobandit prin Lege, cota actuala 1/1 1) NEIDENTIFICAT NEIDENTIFICAT	
Act Administrativ nr. Adeverinta nr. 4075, din 01/09/2025 emis de Primaria comunei Sieu;	
B2	A1
Se notează posesia faptică în favoarea lui 1) SAS ILEANA	

**C. Partea III. SARCINI .**

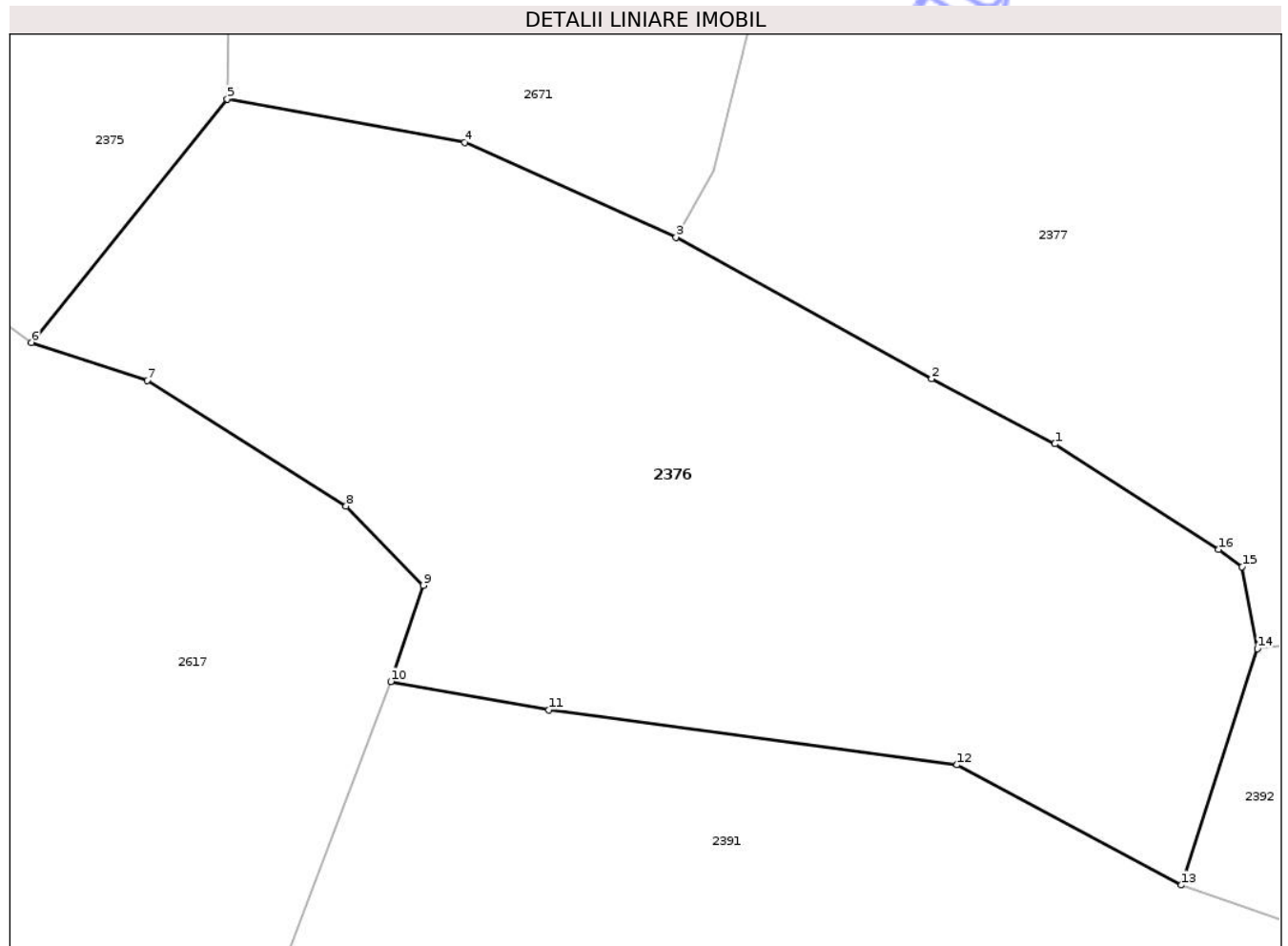
Inscrieri privind dezmembramintele dreptului de proprietate, drepturi reale de garanție și sarcini	Referințe
NU SUNT	

## Anexa Nr. 1 La Partea I

## Teren

Nr cadastral	Suprafața (mp)*	Observații / Referințe
	2.288	Parte din nr. top. 1059

\* Suprafața este determinată în planul de proiecție Stereo 70.



## Date referitoare la teren

Crt	Categorie folosință	Intra vilan	Suprafața (mp)	Tarla	Parcelă	Nr. topo	Observații / Referințe
1	faneata	NU	2.288	-	-	-	

## Lungime Segmente

1) Valorile lungimilor segmentelor sunt obținute din proiecție în plan.

Punct început	X / Y	Punct sfârșit	X / Y	Lungime segment (** (m)
1	437.910,514 690.773,155	2	437.901,833 690.777,735	9.815
2	437.901,833 690.777,735	3	437.883,803 690.787,71	20.605
3	437.883,803 690.787,71	4	437.868,891 690.794,376	16.334
4	437.868,891 690.794,376	5	437.852,154 690.797,449	17.017
5	437.852,154 690.797,449	6	437.838,347 690.780,302	22.015

Punct început	X / Y	Punct sfârșit	X / Y	Lungime segment (** (m)
6	437.838,347 690.780,302	7	437.846,513 690.777,634	8.591
7	437.846,513 690.777,634	8	437.860,537 690.768,779	16.586
8	437.860,537 690.768,779	9	437.865,973 690.763,19	7.797
9	437.865,973 690.763,19	10	437.863,696 690.756,415	7.147
10	437.863,696 690.756,415	11	437.874,849 690.754,417	11.331
11	437.874,849 690.754,417	12	437.903,626 690.750,553	29.035
12	437.903,626 690.750,553	13	437.919,448 690.742,077	17.949
13	437.919,448 690.742,077	14	437.924,815 690.758,727	17.494
14	437.924,815 690.758,727	15	437.923,73 690.764,5	5.874
15	437.923,73 690.764,5	16	437.922,067 690.765,711	2.057
16	437.922,067 690.765,711	1	437.910,514 690.773,155	13.744

\*\* Lungimile segmentelor sunt determinate în planul de proiecție Stereo 70 și sunt rotunjite la 1 milimetru.

\*\*\* Distanța dintre puncte este formată din segmente cumulate ce sunt mai mici decât valoarea 1 milimetru.



**DATE DESPRE IMOBILUL NR. 2377**

Oficiul de Cadastru și Publicitate Imobiliară MARAMURES  
Biroul de Cadastru și Publicitate Imobiliară Dragomiresti

**A. Partea I. Descrierea imobilului**

Nr. CF vechi:192  
Nr. topografic:

TEREN Extravilan

Adresa: Jud. Maramures

Nr. Crt	Nr cadastral Nr. topografic	Suprafața* (mp)	Observații / Referințe
A1		3.295	Sector cadastral:14 Teren neimprejmuit; Parte din nr. top. 1050

**B. Partea II. Proprietari și acte**

Inscrieri privitoare la dreptul de proprietate și alte drepturi reale	Referințe
/	
Act Normativ nr. Legea 7, din 13/03/1996 emis de Parlamentul Romaniei;	
B1	A1
Intabulare, drept de PROPRIETATE, dobandit prin Lege, cota actuala 1/1 1) NEIDENTIFICAT NEIDENTIFICAT	
Act Administrativ nr. Adeverinta nr. 4069, din 01/09/2025 emis de Primaria comunei Sieu;	
B2	A1
Se notează posesia faptică în favoarea lui 1) MARIȘ GHEORGHE	

**C. Partea III. SARCINI .**

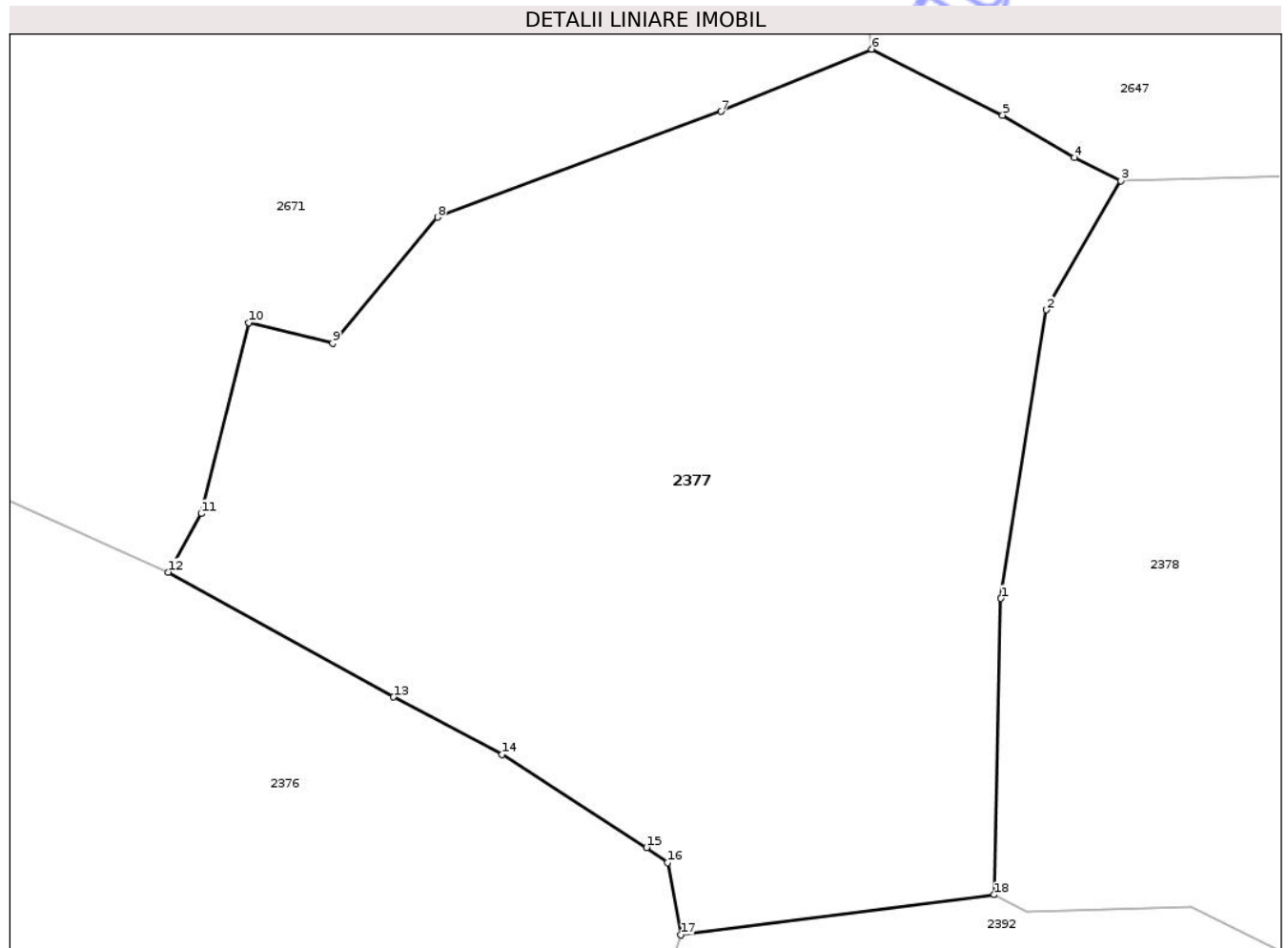
Inscrieri privind dezmembramintele dreptului de proprietate, drepturi reale de garanție și sarcini	Referințe
NU SUNT	

## Anexa Nr. 1 La Partea I

## Teren

Nr cadastral	Suprafața (mp)*	Observații / Referințe
	3.295	Parte din nr. top. 1050

\* Suprafața este determinată în planul de proiecție Stereo 70.



## Date referitoare la teren

Crt	Categorie folosință	Intra vilan	Suprafața (mp)	Tarla	Parcelă	Nr. topo	Observații / Referințe
1	faneata	NU	3.295	-	-	-	

## Lungime Segmente

1) Valorile lungimilor segmentelor sunt obținute din proiecție în plan.

Punct început	X / Y	Punct sfârșit	X / Y	Lungime segment (** (m)
1	437.950,406 690.785,606	2	437.954,033 690.808,652	23.33
2	437.954,033 690.808,652	3	437.959,997 690.818,955	11.905
3	437.959,997 690.818,955	4	437.956,269 690.820,813	4.165
4	437.956,269 690.820,813	5	437.950,541 690.824,205	6.657
5	437.950,541 690.824,205	6	437.940,073 690.829,473	11.719

Punct început	X / Y	Punct sfârșit	X / Y	Lungime segment (** (m)
6	437.940,073 690.829,473	7	437.928,003 690.824,506	13.052
7	437.928,003 690.824,506	8	437.905,348 690.816,047	24.183
8	437.905,348 690.816,047	9	437.896,953 690.805,999	13.093
9	437.896,953 690.805,999	10	437.890,238 690.807,637	6.912
10	437.890,238 690.807,637	11	437.886,449 690.792,377	15.723
11	437.886,449 690.792,377	12	437.883,803 690.787,71	5.365
12	437.883,803 690.787,71	13	437.901,833 690.777,735	20.605
13	437.901,833 690.777,735	14	437.910,514 690.773,155	9.815
14	437.910,514 690.773,155	15	437.922,067 690.765,711	13.744
15	437.922,067 690.765,711	16	437.923,73 690.764,5	2.057
16	437.923,73 690.764,5	17	437.924,815 690.758,727	5.874
17	437.924,815 690.758,727	18	437.949,864 690.761,936	25.254
18	437.949,864 690.761,936	1	437.950,406 690.785,606	23.676

\*\* Lungimile segmentelor sunt determinate în planul de proiecție Stereo 70 și sunt rotunjite la 1 milimetru.

\*\*\* Distanța dintre puncte este formată din segmente cumulate ce sunt mai mici decât valoarea 1 milimetru.



**DATE DESPRE IMOBILUL NR. 2379**

Oficiul de Cadastru și Publicitate Imobiliară MARAMURES  
Biroul de Cadastru și Publicitate Imobiliară Dragomiresti

**A. Partea I. Descrierea imobilului**

Nr. CF vechi:171  
Nr. topografic:

TEREN Extravilan

Adresa: Jud. Maramures

Nr. Crt	Nr cadastral Nr. topografic	Suprafața* (mp)	Observații / Referințe
A1		3.000	Sector cadastral:14 Teren neimprejmuit; Parte din nr. top. 1055

**B. Partea II. Proprietari și acte**

Inscrieri privitoare la dreptul de proprietate și alte drepturi reale	Referințe
/	
Act Normativ nr. Legea 7, din 13/03/1996 emis de Parlamentul Romaniei;	
B1	A1
Intabulare, drept de PROPRIETATE, dobandit prin Lege, cota actuala 1/1 1) NEIDENTIFICAT NEIDENTIFICAT	
Act Administrativ nr. Adeverinta nr. 4070, din 01/09/2025 emis de Primaria comunei Sieu;	
B2	A1
Se notează posesia faptică în favoarea lui 1) GUBINI ANA	

**C. Partea III. SARCINI .**

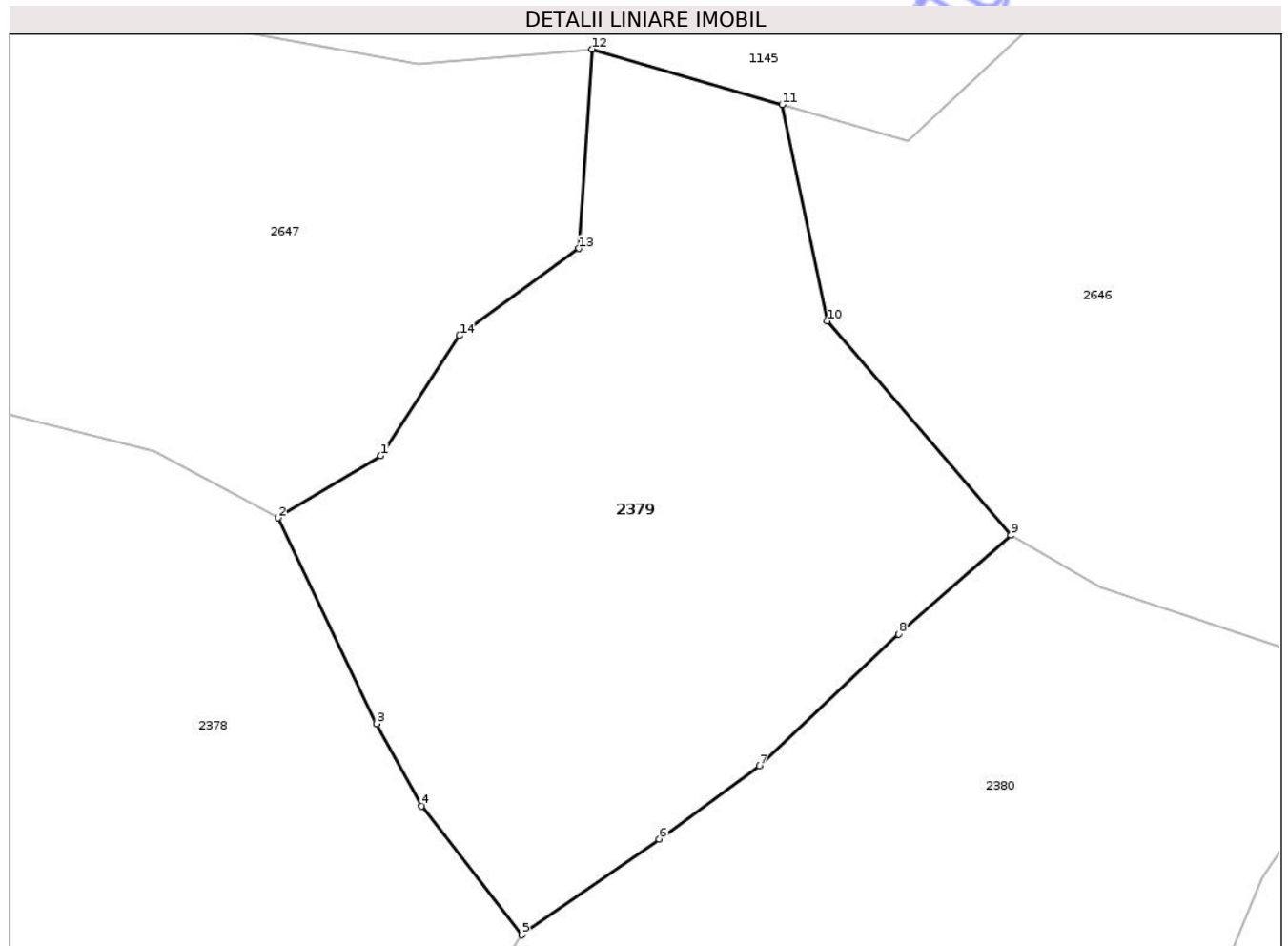
Inscrieri privind dezmembramintele dreptului de proprietate, drepturi reale de garanție și sarcini	Referințe
NU SUNT	

## Anexa Nr. 1 La Partea I

## Teren

Nr cadastral	Suprafața (mp)*	Observații / Referințe
	3.000	Parte din nr. topo. 1055

\* Suprafața este determinată în planul de proiecție Stereo 70.



## Date referitoare la teren

Crt	Categorie folosință	Intra vilan	Suprafața (mp)	Tarla	Parcelă	Nr. topo	Observații / Referințe
1	faneata	NU	3.000	-	-	-	

## Lungime Segmente

1) Valorile lungimilor segmentelor sunt obținute din proiecție în plan.

Punct început	X / Y	Punct sfârșit	X / Y	Lungime segment (** (m)
1	438.014,502 690.814,307	2	438.004,665 690.808,347	11.502
2	438.004,665 690.808,347	3	438.014,126 690.788,664	21.839
3	438.014,126 690.788,664	4	438.018,442 690.780,792	8.978
4	438.018,442 690.780,792	5	438.028,05 690.768,445	15.645
5	438.028,05 690.768,445	6	438.041,168 690.777,616	16.006

Punct început	X / Y	Punct sfârșit	X / Y	Lungime segment (** (m)
6	438.041,168 690.777,616	7	438.050,77 690.784,646	11.9
7	438.050,77 690.784,646	8	438.064,106 690.797,235	18.339
8	438.064,106 690.797,235	9	438.074,896 690.806,692	14.348
9	438.074,896 690.806,692	10	438.057,301 690.827,178	27.005
10	438.057,301 690.827,178	11	438.052,954 690.847,889	21.162
11	438.052,954 690.847,889	12	438.034,738 690.853,195	18.974
12	438.034,738 690.853,195	13	438.033,503 690.834,125	19.11
13	438.033,503 690.834,125	14	438.022,06 690.825,786	14.159
14	438.022,06 690.825,786	1	438.014,502 690.814,307	13.743

\*\* Lungimile segmentelor sunt determinate în planul de proiecție Stereo 70 și sunt rotunjite la 1 milimetru.

\*\*\* Distanța dintre puncte este formată din segmente cumulate ce sunt mai mici decât valoarea 1 milimetru.



**DATE DESPRE IMOBILUL NR. 2381**

Oficiul de Cadastru și Publicitate Imobiliară MARAMURES  
Biroul de Cadastru și Publicitate Imobiliară Dragomiresti

**A. Partea I. Descrierea imobilului**

Nr. CF vechi:376  
Nr. topografic:

TEREN Extravilan

Adresa: Jud. Maramures

Nr. Crt	Nr cadastral Nr. topografic	Suprafața* (mp)	Observații / Referințe
A1		4.152	Sector cadastral:14 Teren neimprejmuit; Parte din nr. top. 1067

**B. Partea II. Proprietari și acte**

Inscrieri privitoare la dreptul de proprietate și alte drepturi reale	Referințe
/	
Act Normativ nr. Legea 7, din 13/03/1996 emis de Parlamentul Romaniei;	
B1	A1
Intabulare, drept de PROPRIETATE, dobandit prin Lege, cota actuala 1/1 1) NEIDENTIFICAT NEIDENTIFICAT	
Act Administrativ nr. Adeverinta nr. 4034, din 01/09/2025 emis de Primaria comunei Sieu;	
B2	A1
Se notează posesia faptică în favoarea lui 1) NAN DUMITRU	

**C. Partea III. SARCINI .**

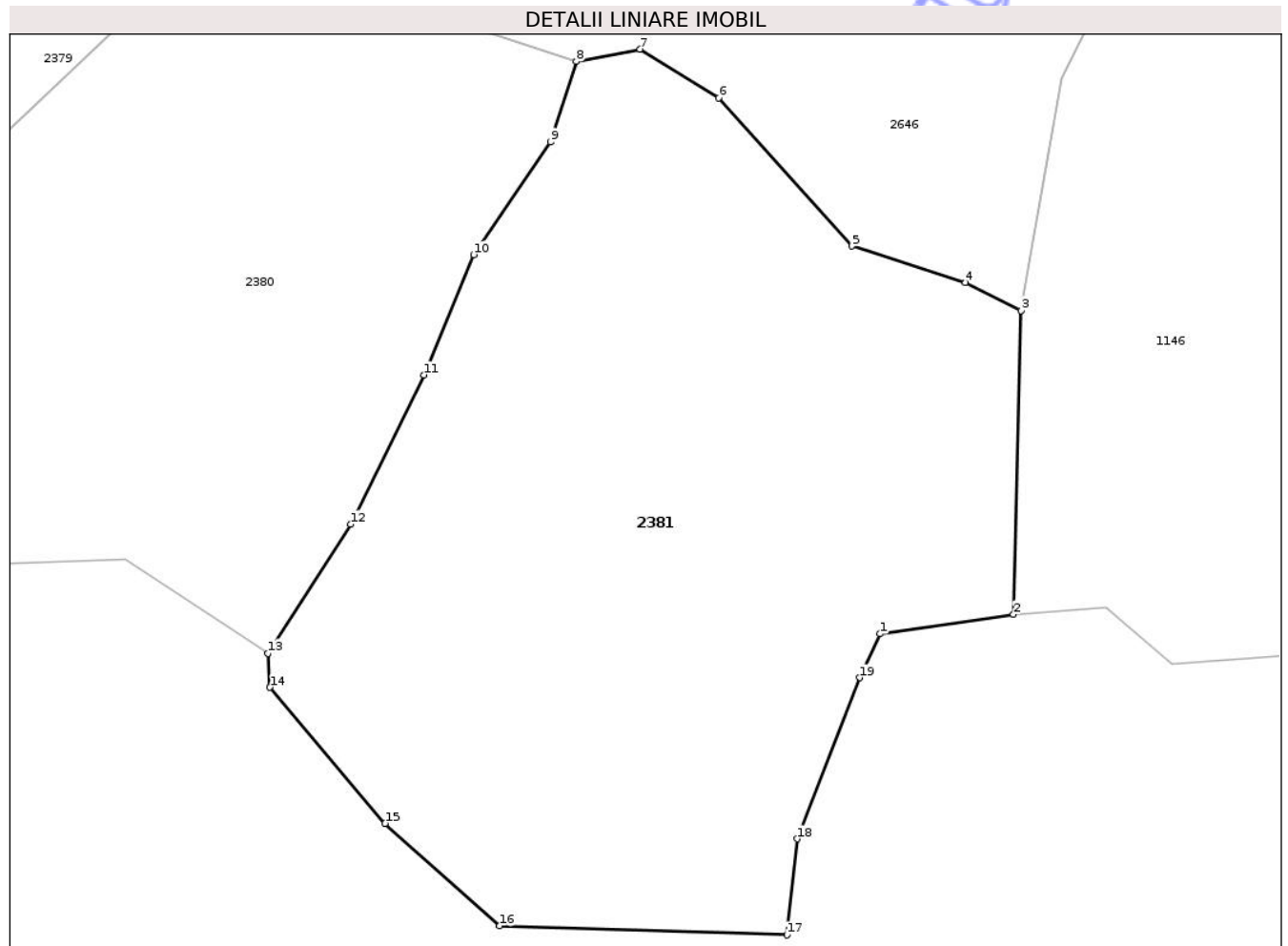
Inscrieri privind dezmembramintele dreptului de proprietate, drepturi reale de garanție și sarcini	Referințe
NU SUNT	

## Anexa Nr. 1 La Partea I

## Teren

Nr cadastral	Suprafața (mp)*	Observații / Referințe
	4.152	Parte din nr. top. 1067

\* Suprafața este determinată în planul de proiecție Stereo 70.



## Date referitoare la teren

Crt	Categorie folosință	Intra vilan	Suprafața (mp)	Tarla	Parcelă	Nr. topo	Observații / Referințe
1	faneata	NU	4.152	-	-	-	

## Lungime Segmente

1) Valorile lungimilor segmentelor sunt obținute din proiecție în plan.

Punct început	X / Y	Punct sfârșit	X / Y	Lungime segment (** (m)
1	438.139,456 690.736,174	2	438.152,732 690.738,112	13.417
2	438.152,732 690.738,112	3	438.153,469 690.768,354	30.251
3	438.153,469 690.768,354	4	438.147,961 690.771,141	6.173
4	438.147,961 690.771,141	5	438.136,641 690.774,765	11.886
5	438.136,641 690.774,765	6	438.123,343 690.789,505	19.852

Punct început	X / Y	Punct sfârșit	X / Y	Lungime segment (** (m)
6	438.123,343 690.789,505	7	438.115,514 690.794,372	9.219
7	438.115,514 690.794,372	8	438.109,147 690.793,154	6.482
8	438.109,147 690.793,154	9	438.106,572 690.785,123	8.434
9	438.106,572 690.785,123	10	438.098,921 690.773,912	13.573
10	438.098,921 690.773,912	11	438.093,98 690.761,934	12.957
11	438.093,98 690.761,934	12	438.086,66 690.747,09	16.551
12	438.086,66 690.747,09	13	438.078,45 690.734,227	15.26
13	438.078,45 690.734,227	14	438.078,623 690.730,837	3.394
14	438.078,623 690.730,837	15	438.090,102 690.717,291	17.756
15	438.090,102 690.717,291	16	438.101,537 690.707,108	15.312
16	438.101,537 690.707,108	17	438.130,14 690.706,2	28.617
17	438.130,14 690.706,2	18	438.131,175 690.715,758	9.614
18	438.131,175 690.715,758	19	438.137,418 690.731,81	17.223
19	438.137,418 690.731,81	1	438.139,456 690.736,174	4.816

\*\* Lungimile segmentelor sunt determinate în planul de proiecție Stereo 70 și sunt rotunjite la 1 milimetru.

\*\*\* Distanța dintre puncte este formată din segmente cumulate ce sunt mai mici decât valoarea 1 milimetru.



**DATE DESPRE IMOBILUL NR. 2384**

Oficiul de Cadastru și Publicitate Imobiliară MARAMURES  
Biroul de Cadastru și Publicitate Imobiliară Dragomiresti

**A. Partea I. Descrierea imobilului**

Nr. CF vechi:783  
Nr. topografic:

TEREN Extravilan

Adresa: Jud. Maramures

Nr. Crt	Nr cadastral Nr. topografic	Suprafața* (mp)	Observații / Referințe
A1		13.536	Sector cadastral:14 Teren neimprejmut; Parte din nr. top. 1039

**B. Partea II. Proprietari și acte**

Inscrieri privitoare la dreptul de proprietate și alte drepturi reale	Referințe
/	
Act Normativ nr. Legea 7, din 13/03/1996 emis de Parlamentul Romaniei;	
B1	A1
Intabulare, drept de PROPRIETATE, dobandit prin Lege, cota actuala 1/1 1) NEIDENTIFICAT NEIDENTIFICAT	
Act Administrativ nr. Adeverinta nr. 4040, din 01/09/2025 emis de Primaria comunei Sieu;	
B2	A1
Se notează posesia faptică în favoarea lui 1) OPRÎȘ MIHAI	

**C. Partea III. SARCINI .**

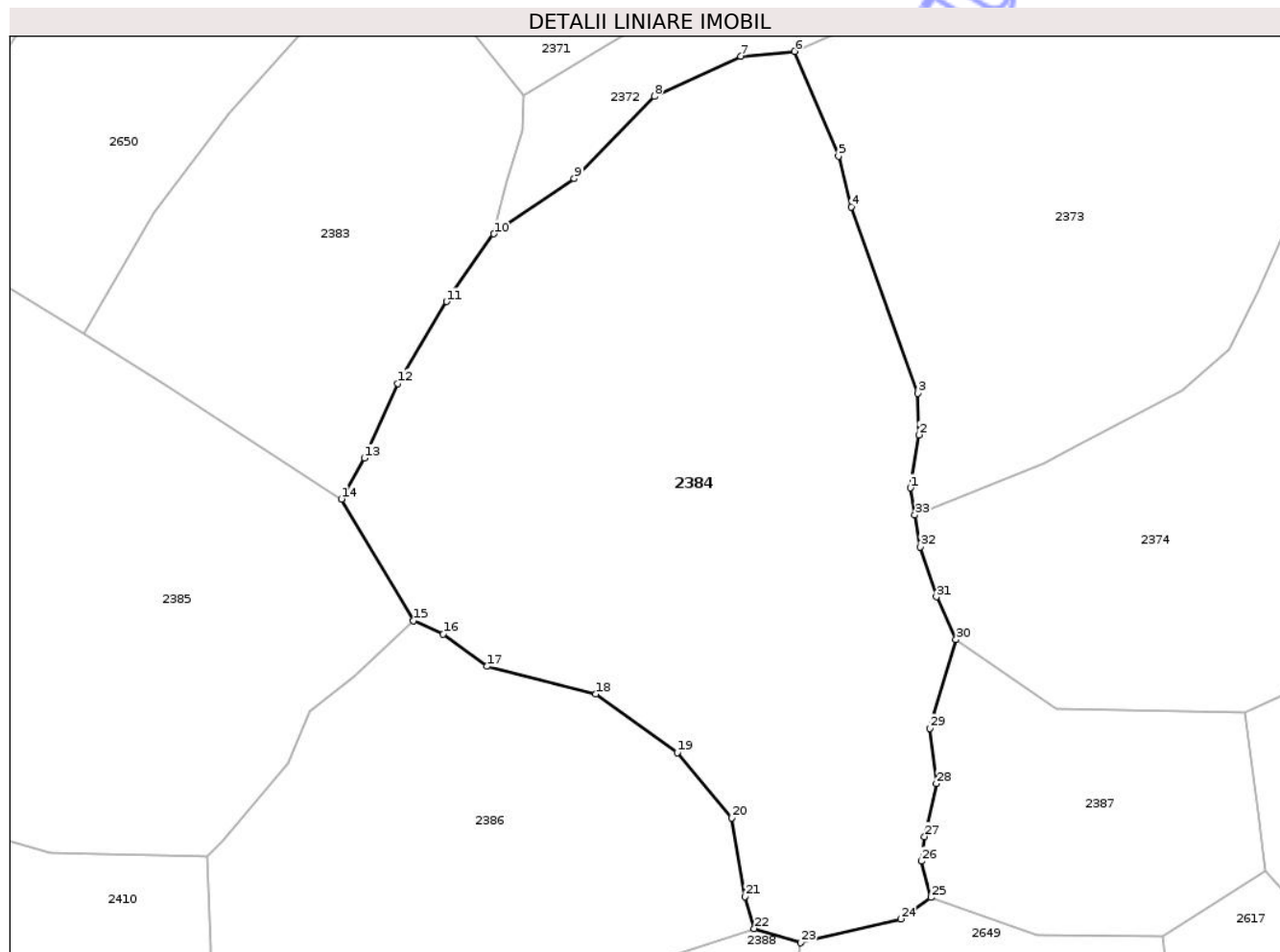
Inscrieri privind dezmembramintele dreptului de proprietate, drepturi reale de garanție și sarcini	Referințe
NU SUNT	

## Anexa Nr. 1 La Partea I

## Teren

Nr cadastral	Suprafața (mp)*	Observații / Referințe
	13.536	Parte din nr. top. 1039

\* Suprafața este determinată în planul de proiecție Stereo 70.



## Date referitoare la teren

Crt	Categorie folosință	Intra vilan	Suprafața (mp)	Tarla	Parcelă	Nr. topo	Observații / Referințe
1	faneata	NU	13.536	-	-	-	

## Lungime Segmente

1) Valorile lungimilor segmentelor sunt obținute din proiecție în plan.

Punct început	X / Y	Punct sfârșit	X / Y	Lungime segment (** (m)
1	437.717,285 690.897,694	2	437.719,11 690.908,564	11.022
3	437.718,795 690.917,048	4	437.705,148 690.955,192	40.512
5	437.702,583 690.965,601	6	437.693,568 690.987,074	23.289
7	437.682,533 690.986,043	8	437.664,845 690.977,885	19.479
9	437.648,421 690.961,04	10	437.631,908 690.949,705	20.029

Punct început	X / Y	Punct sfârșit	X / Y	Lungime segment (** (m)
2	437.719,11 690.908,564	3	437.718,795 690.917,048	8.49
4	437.705,148 690.955,192	5	437.702,583 690.965,601	10.72
6	437.693,568 690.987,074	7	437.682,533 690.986,043	11.083
8	437.664,845 690.977,885	9	437.648,421 690.961,04	23.527
10	437.631,908 690.949,705	11	437.622,209 690.935,856	16.908

Punct început	X / Y	Punct sfârșit	X / Y	Lungime segment (** (m))
11	437.622,209 690.935,856	12	437.612,202 690.919,095	19.521
13	437.605,383 690.903,818	14	437.600,646 690.895,417	9.644
15	437.615,429 690.870,527	16	437.621,541 690.867,776	6.703
17	437.630,492 690.861,142	18	437.652,79 690.855,489	23.003
19	437.669,536 690.843,511	20	437.680,712 690.830,122	17.44
21	437.683,384 690.813,991	22	437.685,31 690.807,487	6.783
23	437.694,824 690.804,563	24	437.715,342 690.809,459	21.094
25	437.721,499 690.813,838	26	437.719,515 690.821,272	7.694
27	437.720,198 690.826,313	28	437.722,66 690.837,17	11.133
29	437.721,342 690.848,44	30	437.726,668 690.866,654	18.977
31	437.722,648 690.875,404	32	437.719,333 690.885,593	10.715
33	437.718,222 690.892,16	1	437.717,285 690.897,694	5.612

Punct început	X / Y	Punct sfârșit	X / Y	Lungime segment (** (m))
12	437.612,202 690.919,095	13	437.605,383 690.903,818	16.73
14	437.600,646 690.895,417	15	437.615,429 690.870,527	28.949
16	437.621,541 690.867,776	17	437.630,492 690.861,142	11.141
18	437.652,79 690.855,489	19	437.669,536 690.843,511	20.589
20	437.680,712 690.830,122	21	437.683,384 690.813,991	16.351
22	437.685,31 690.807,487	23	437.694,824 690.804,563	9.953
24	437.715,342 690.809,459	25	437.721,499 690.813,838	7.555
26	437.719,515 690.821,272	27	437.720,198 690.826,313	5.087
28	437.722,66 690.837,17	29	437.721,342 690.848,44	11.347
30	437.726,668 690.866,654	31	437.722,648 690.875,404	9.629
32	437.719,333 690.885,593	33	437.718,222 690.892,16	6.661

\*\* Lungimile segmentelor sunt determinate în planul de proiecție Stereo 70 și sunt rotunjite la 1 milimetru.

\*\*\* Distanța dintre puncte este formată din segmente cumulate ce sunt mai mici decât valoarea 1 milimetru.



**DATE DESPRE IMOBILUL NR. 2386**

Oficiul de Cadastru și Publicitate Imobiliară MARAMURES  
Biroul de Cadastru și Publicitate Imobiliară Dragomiresti

**A. Partea I. Descrierea imobilului**

TEREN Extravilan

Nr. CF vechi:44  
Nr. topografic:

Adresa: Jud. Maramures

Nr. Crt	Nr cadastral Nr. topografic	Suprafața* (mp)	Observații / Referințe
A1		6.860	Sector cadastral:14 Teren neimprejmuit; Parte din nr. top. 1052

**B. Partea II. Proprietari și acte**

Inscrieri privitoare la dreptul de proprietate și alte drepturi reale	Referințe
/	
Act Normativ nr. Legea 7, din 13/03/1996 emis de Parlamentul Romaniei;	
B1	A1
Intabulare, drept de PROPRIETATE, dobandit prin Lege, cota actuala 1/1 1) NEIDENTIFICAT NEIDENTIFICAT	
Act Administrativ nr. Adeverinta nr. 4057, din 01/09/2025 emis de Primaria comunei Sieu;	
B2	A1
Se notează posesia faptică în favoarea lui 1) FLOREA VASILE	

**C. Partea III. SARCINI .**

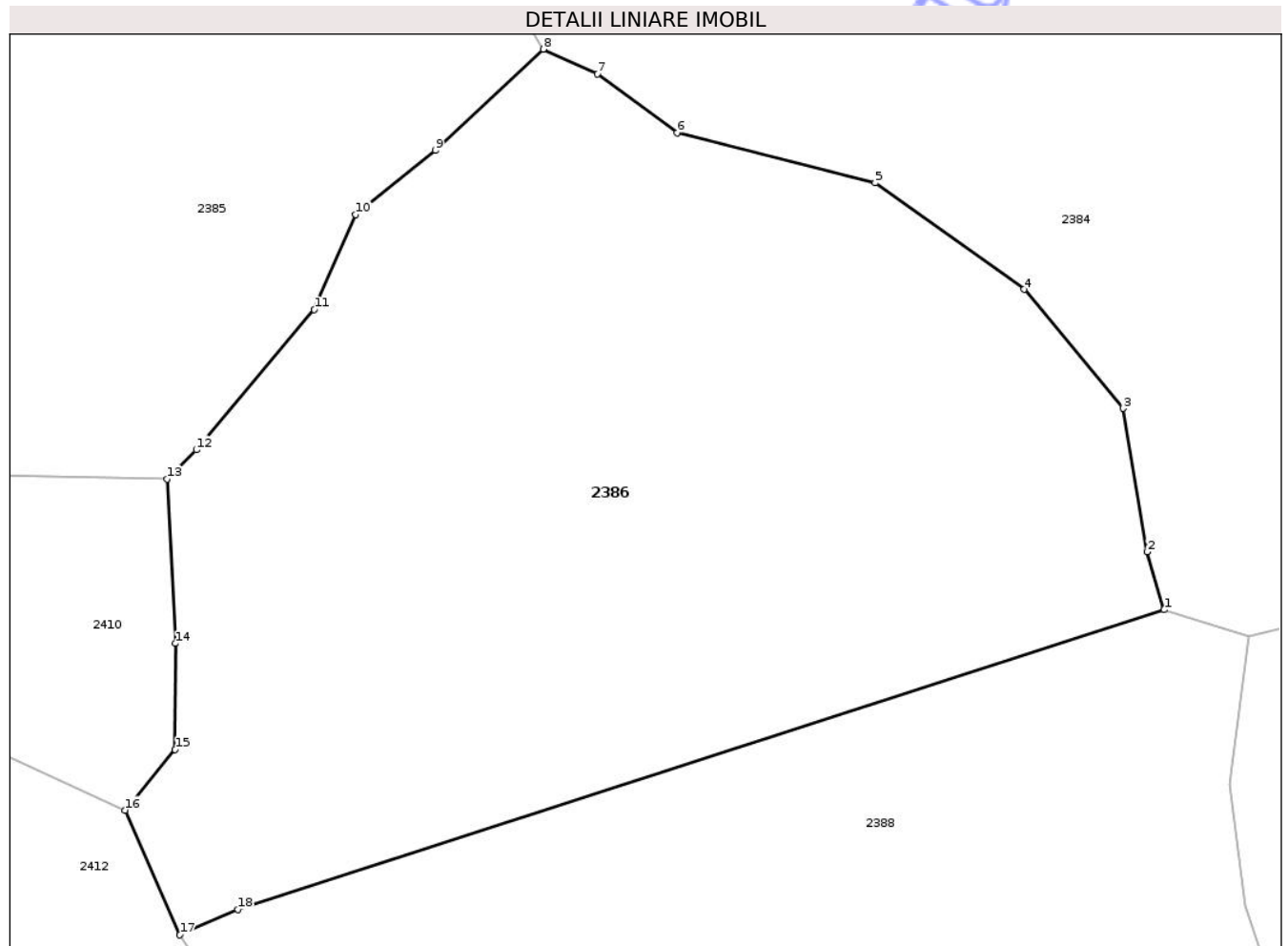
Inscrieri privind dezmembramintele dreptului de proprietate, drepturi reale de garanție și sarcini	Referințe
NU SUNT	

## Anexa Nr. 1 La Partea I

## Teren

Nr cadastral	Suprafața (mp)*	Observații / Referințe
	6.860	Parte din nr. topo. 1052

\* Suprafața este determinată în planul de proiecție Stereo 70.



## Date referitoare la teren

Crt	Categorie folosință	Intra vilan	Suprafața (mp)	Tarla	Parcelă	Nr. topo	Observații / Referințe
1	faneata	NU	6.860	-	-	-	

## Lungime Segmente

1) Valorile lungimilor segmentelor sunt obținute din proiecție în plan.

Punct început	X / Y	Punct sfârșit	X / Y	Lungime segment (** (m)
1	437.685,31 690.807,487	2	437.683,384 690.813,991	6.783
2	437.683,384 690.813,991	3	437.680,712 690.830,122	16.351
3	437.680,712 690.830,122	4	437.669,536 690.843,511	17.44
4	437.669,536 690.843,511	5	437.652,79 690.855,489	20.589
5	437.652,79 690.855,489	6	437.630,492 690.861,142	23.003

Punct început	X / Y	Punct sfârșit	X / Y	Lungime segment (** (m)
6	437.630,492 690.861,142	7	437.621,541 690.867,776	11.141
7	437.621,541 690.867,776	8	437.615,429 690.870,527	6.703
8	437.615,429 690.870,527	9	437.603,26 690.859,159	16.653
9	437.603,26 690.859,159	10	437.594,306 690.851,931	11.507
10	437.594,306 690.851,931	11	437.589,639 690.841,232	11.673
11	437.589,639 690.841,232	12	437.576,356 690.825,468	20.614
12	437.576,356 690.825,468	13	437.573,048 690.822,18	4.664
13	437.573,048 690.822,18	14	437.573,993 690.803,691	18.513
14	437.573,993 690.803,691	15	437.573,954 690.791,778	11.913
15	437.573,954 690.791,778	16	437.568,318 690.784,936	8.864
16	437.568,318 690.784,936	17	437.574,49 690.770,918	15.316
17	437.574,49 690.770,918	18	437.581,026 690.773,796	7.142
18	437.581,026 690.773,796	1	437.685,31 690.807,487	109.591

\*\* Lungimile segmentelor sunt determinate în planul de proiecție Stereo 70 și sunt rotunjite la 1 milimetru.

\*\*\* Distanța dintre puncte este formată din segmente cumulate ce sunt mai mici decât valoarea 1 milimetru.



**DATE DESPRE IMOBILUL NR. 2387**

Oficiul de Cadastru și Publicitate Imobiliară MARAMURES  
Biroul de Cadastru și Publicitate Imobiliară Dragomiresti

**A. Partea I. Descrierea imobilului**

Nr. CF vechi:1631  
Nr. topografic:

TEREN Extravilan

Adresa: Jud. Maramures

Nr. Crt	Nr cadastral Nr. topografic	Suprafața* (mp)	Observații / Referințe
A1		3.058	Sector cadastral:14 Teren neimprejmuit; Parte din nr. top. 1051

**B. Partea II. Proprietari și acte**

Inscrieri privitoare la dreptul de proprietate și alte drepturi reale	Referințe
/	
Act Normativ nr. Legea 7, din 13/03/1996 emis de Parlamentul Romaniei;	
B1	A1
Intabulare, drept de PROPRIETATE, dobandit prin Lege, cota actuala 1/1 1) NEIDENTIFICAT NEIDENTIFICAT	
Act Administrativ nr. Adeverinta nr. 4068, din 01/09/2025 emis de Primaria comunei Sieu;	
B2	A1
Se notează posesia faptică în favoarea lui 1) ROȘCA MARIA	

**C. Partea III. SARCINI .**

Inscrieri privind dezmembramintele dreptului de proprietate, drepturi reale de garanție și sarcini	Referințe
NU SUNT	

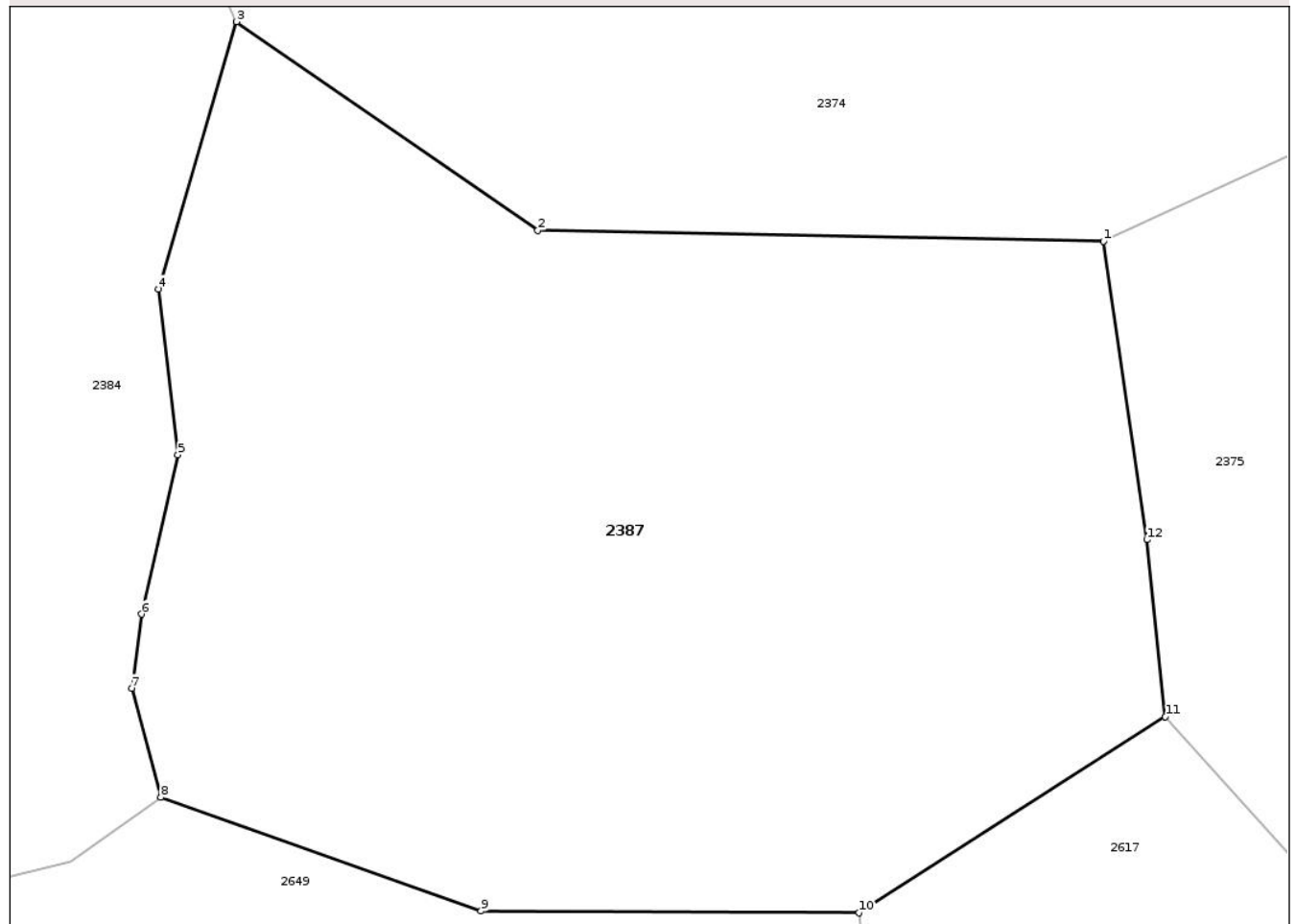
## Anexa Nr. 1 La Partea I

## Teren

Nr cadastral	Suprafața (mp)*	Observații / Referințe
	3.058	Parte din nr. topo. 1051

\* Suprafața este determinată în planul de proiecție Stereo 70.

## DETALII LINIARE IMOBIL



## Date referitoare la teren

Crt	Categorie folosință	Intravilan	Suprafața (mp)	Tarla	Parcelă	Nr. topo	Observații / Referințe
1	faneata	NU	3.058	-	-	-	

## Lungime Segmente

1) Valorile lungimilor segmentelor sunt obținute din proiecție în plan.

Punct început	X / Y	Punct sfârșit	X / Y	Lungime segment (** (m)
1	437.785,768 690.851,705	2	437.747,203 690.852,454	38.572
2	437.747,203 690.852,454	3	437.726,668 690.866,654	24.967
3	437.726,668 690.866,654	4	437.721,342 690.848,44	18.977
4	437.721,342 690.848,44	5	437.722,66 690.837,17	11.347
5	437.722,66 690.837,17	6	437.720,198 690.826,313	11.133

Punct început	X / Y	Punct sfârșit	X / Y	Lungime segment (** (m)
6	437.720,198 690.826,313	7	437.719,515 690.821,272	5.087
7	437.719,515 690.821,272	8	437.721,499 690.813,838	7.694
8	437.721,499 690.813,838	9	437.743,338 690.806,096	23.17
9	437.743,338 690.806,096	10	437.769,11 690.805,975	25.772
10	437.769,11 690.805,975	11	437.789,984 690.819,33	24.781
11	437.789,984 690.819,33	12	437.788,723 690.831,374	12.11
12	437.788,723 690.831,374	1	437.785,768 690.851,705	20.545

\*\* Lungimile segmentelor sunt determinate în planul de proiecție Stereo 70 și sunt rotunjite la 1 milimetru.

\*\*\* Distanța dintre puncte este formată din segmente cumulate ce sunt mai mici decât valoarea 1 milimetru.



**DATE DESPRE IMOBILUL NR. 2389**

Oficiul de Cadastru și Publicitate Imobiliară MARAMURES  
Biroul de Cadastru și Publicitate Imobiliară Dragomiresti

**A. Partea I. Descrierea imobilului**

Nr. CF vechi:375  
Nr. topografic:

TEREN Extravilan

Adresa: Jud. Maramures

Nr. Crt	Nr cadastral Nr. topografic	Suprafața* (mp)	Observații / Referințe
A1		4.049	Sector cadastral:14 Teren neimprejmuit; Parte din nr. top. 1034

**B. Partea II. Proprietari și acte**

Inscrieri privitoare la dreptul de proprietate și alte drepturi reale	Referințe
/	
Act Normativ nr. Legea 7, din 13/03/1996 emis de Parlamentul Romaniei;	
B1	A1
Intabulare, drept de PROPRIETATE, dobandit prin Lege, cota actuala 1/1 1) NEIDENTIFICAT NEIDENTIFICAT	
Act Administrativ nr. Adeverinta nr. 4046, din 01/09/2025 emis de Primaria comunei Sieu;	
B2	A1
Se notează posesia faptică în favoarea lui 1) PETROVAN IOAN	

**C. Partea III. SARCINI .**

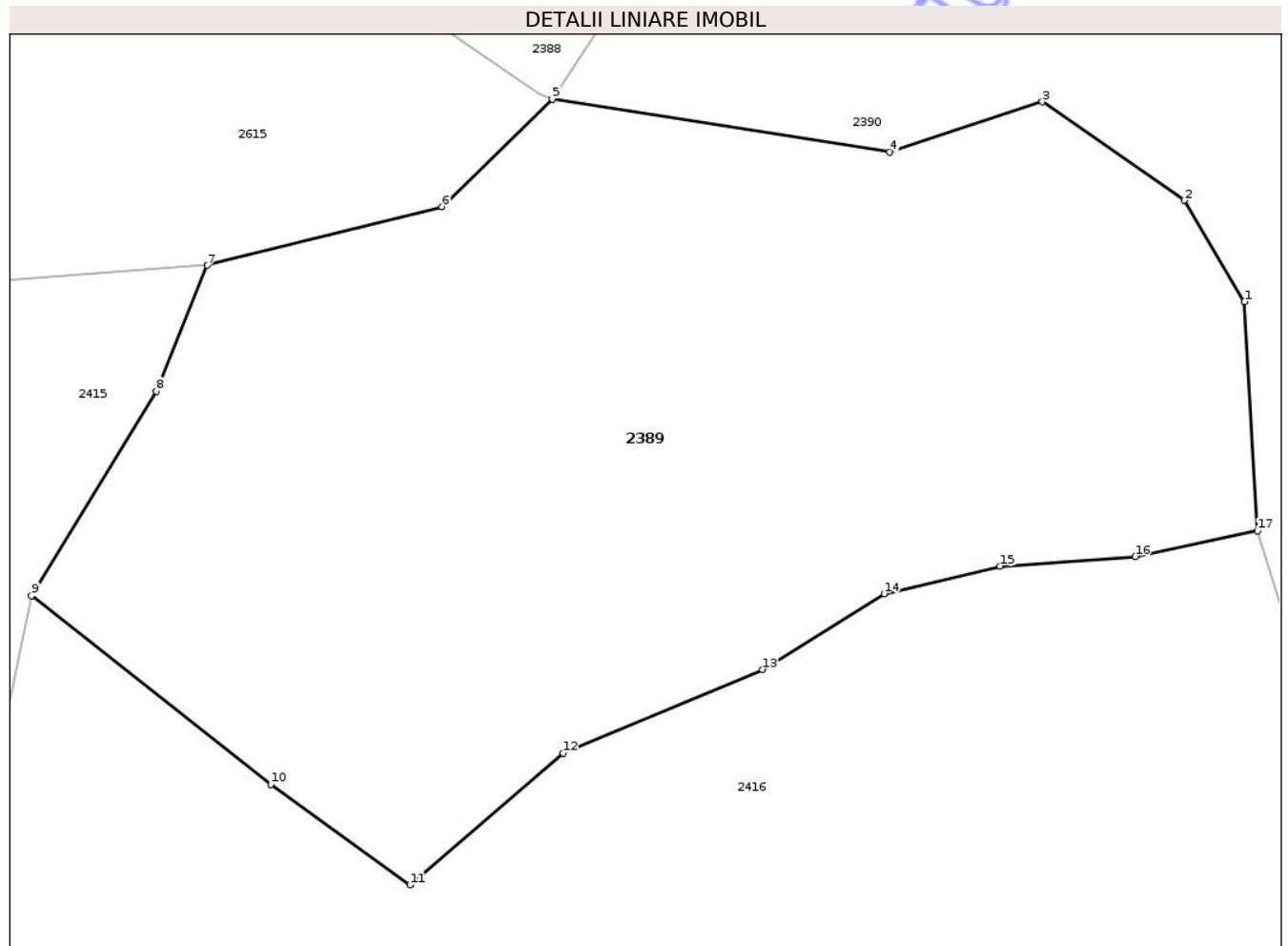
Inscrieri privind dezmembramintele dreptului de proprietate, drepturi reale de garanție și sarcini	Referințe
NU SUNT	

## Anexa Nr. 1 La Partea I

## Teren

Nr cadastral	Suprafața (mp)*	Observații / Referințe
	4.049	Parte din nr. topo. 1034

\* Suprafața este determinată în planul de proiecție Stereo 70.



## Date referitoare la teren

Crt	Categorie folosință	Intra vilan	Suprafața (mp)	Tarla	Parcelă	Nr. topo	Observații / Referințe
1	faneata	NU	4.049	-	-	-	

## Lungime Segmente

1) Valorile lungimilor segmentelor sunt obținute din proiecție în plan.

Punct început	X / Y	Punct sfârșit	X / Y	Lungime segment (** (m)
1	437.778,631 690.703,781	2	437.773,624 690.712,234	9.825
2	437.773,624 690.712,234	3	437.761,735 690.720,45	14.452
3	437.761,735 690.720,45	4	437.748,992 690.716,28	13.408
4	437.748,992 690.716,28	5	437.720,792 690.720,667	28.539
5	437.720,792 690.720,667	6	437.711,57 690.711,712	12.855

Punct început	X / Y	Punct sfârșit	X / Y	Lungime segment (** (m)
6	437.711,57 690.711,712	7	437.691,956 690.706,815	20.216
7	437.691,956 690.706,815	8	437.687,714 690.696,295	11.343
8	437.687,714 690.696,295	9	437.677,28 690.679,252	19.983
9	437.677,28 690.679,252	10	437.697,287 690.663,504	25.461
10	437.697,287 690.663,504	11	437.708,901 690.655,116	14.326
11	437.708,901 690.655,116	12	437.721,715 690.666,088	16.87
12	437.721,715 690.666,088	13	437.738,355 690.673,076	18.048
13	437.738,355 690.673,076	14	437.748,515 690.679,411	11.973
14	437.748,515 690.679,411	15	437.758,216 690.681,711	9.97
15	437.758,216 690.681,711	16	437.769,503 690.682,523	11.316
16	437.769,503 690.682,523	17	437.779,727 690.684,647	10.442
17	437.779,727 690.684,647	1	437.778,631 690.703,781	19.165

\*\* Lungimile segmentelor sunt determinate în planul de proiecție Stereo 70 și sunt rotunjite la 1 milimetru.

\*\*\* Distanța dintre puncte este formată din segmente cumulate ce sunt mai mici decât valoarea 1 milimetru.





## DATE DESPRE IMOBILUL NR. 2391

Oficiul de Cadastru și Publicitate Imobiliară MARAMURES  
Biroul de Cadastru și Publicitate Imobiliară Dragomiresti

## A. Partea I. Descrierea imobilului

TEREN Extravilan

Nr. CF vechi:50922

Adresa: Jud. Maramures

Nr. Crt	Nr cadastral Nr. topografic	Suprafața* (mp)	Observații / Referințe
A1		2.395	Sector cadastral:14 Teren neimprejmuit; Parte din nr. top. 1059

## B. Partea II. Proprietari și acte

Inscrieri privitoare la dreptul de proprietate și alte drepturi reale		Referințe
/		
Act Normativ nr. Legea 7, din 13/03/1996 emis de Parlamentul Romaniei;		
B1	Inscrierea posesiei, drept de PROPRIETATE, dobandit prin Lege, cota actuala 1/1 1) NEIDENTIFICAT NEIDENTIFICAT	A1
B2	Se notează mențiunea de proprietar Neidentificat.	A1

## C. Partea III. SARCINI .

Inscrieri privind dezmembramintele dreptului de proprietate, drepturi reale de garanție și sarcini	Referințe
NU SUNT	

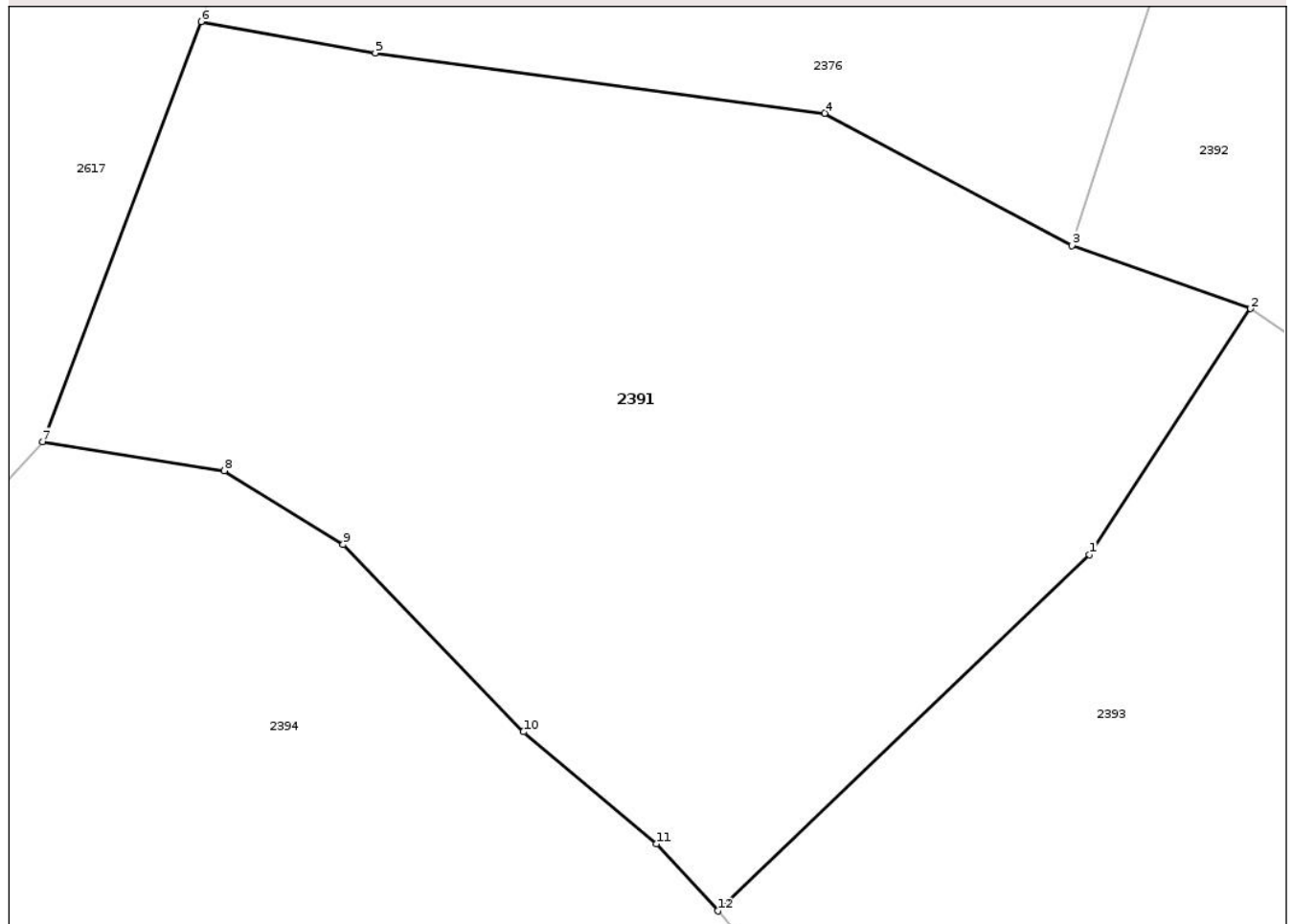
## Anexa Nr. 1 La Partea I

## Teren

Nr cadastral	Suprafața (mp)*	Observații / Referințe
	2.395	Parte din nr. top. 1059

\* Suprafața este determinată în planul de proiecție Stereo 70.

## DETALII LINIARE IMOBIL



## Date referitoare la teren

Crt	Categorie folosință	Intra vilan	Suprafața (mp)	Tarla	Parcelă	Nr. topo	Observații / Referințe
1	faneata	NU	2.395	-	-	-	

## Lungime Segmente

1) Valorile lungimilor segmentelor sunt obținute din proiecție în plan.

Punct început	X / Y	Punct sfârșit	X / Y	Lungime segment (** (m)
1	437.920,572 690.722,3	2	437.930,895 690.738,049	18.831
2	437.930,895 690.738,049	3	437.919,448 690.742,077	12.135
3	437.919,448 690.742,077	4	437.903,626 690.750,553	17.949
4	437.903,626 690.750,553	5	437.874,849 690.754,417	29.035
5	437.874,849 690.754,417	6	437.863,696 690.756,415	11.331

Punct început	X / Y	Punct sfârșit	X / Y	Lungime segment (** (m)
6	437.863,696 690.756,415	7	437.853,533 690.729,535	28.737
7	437.853,533 690.729,535	8	437.865,172 690.727,677	11.786
8	437.865,172 690.727,677	9	437.872,784 690.722,956	8.957
9	437.872,784 690.722,956	10	437.884,337 690.710,969	16.648
10	437.884,337 690.710,969	11	437.892,853 690.703,802	11.131
11	437.892,853 690.703,802	12	437.896,77 690.699,51	5.811
12	437.896,77 690.699,51	1	437.920,572 690.722,3	32.953

\*\* Lungimile segmentelor sunt determinate în planul de proiecție Stereo 70 și sunt rotunjite la 1 milimetru.

\*\*\* Distanța dintre puncte este formată din segmente cumulate ce sunt mai mici decât valoarea 1 milimetru.



**DATE DESPRE IMOBILUL NR. 2392**

Oficiul de Cadastru și Publicitate Imobiliară MARAMURES  
Biroul de Cadastru și Publicitate Imobiliară Dragomiresti

**A. Partea I. Descrierea imobilului**

Nr. CF vechi:214  
Nr. topografic:

TEREN Extravilan

Adresa: Jud. Maramures

Nr. Crt	Nr cadastral Nr. topografic	Suprafața* (mp)	Observații / Referințe
A1		2.412	Sector cadastral:14 Teren neimprejmit; Parte din nr. top. 1066

**B. Partea II. Proprietari și acte**

Inscrieri privitoare la dreptul de proprietate și alte drepturi reale	Referințe
/	
Act Normativ nr. Legea 7, din 13/03/1996 emis de Parlamentul Romaniei;	
B1	Inscrierea posesiei, drept de PROPRIETATE, dobandit prin Lege, cota actuala 1/1 1) NEIDENTIFICAT NEIDENTIFICAT
B2	Se notează mențiunea de proprietar Neidentificat.

**C. Partea III. SARCINI .**

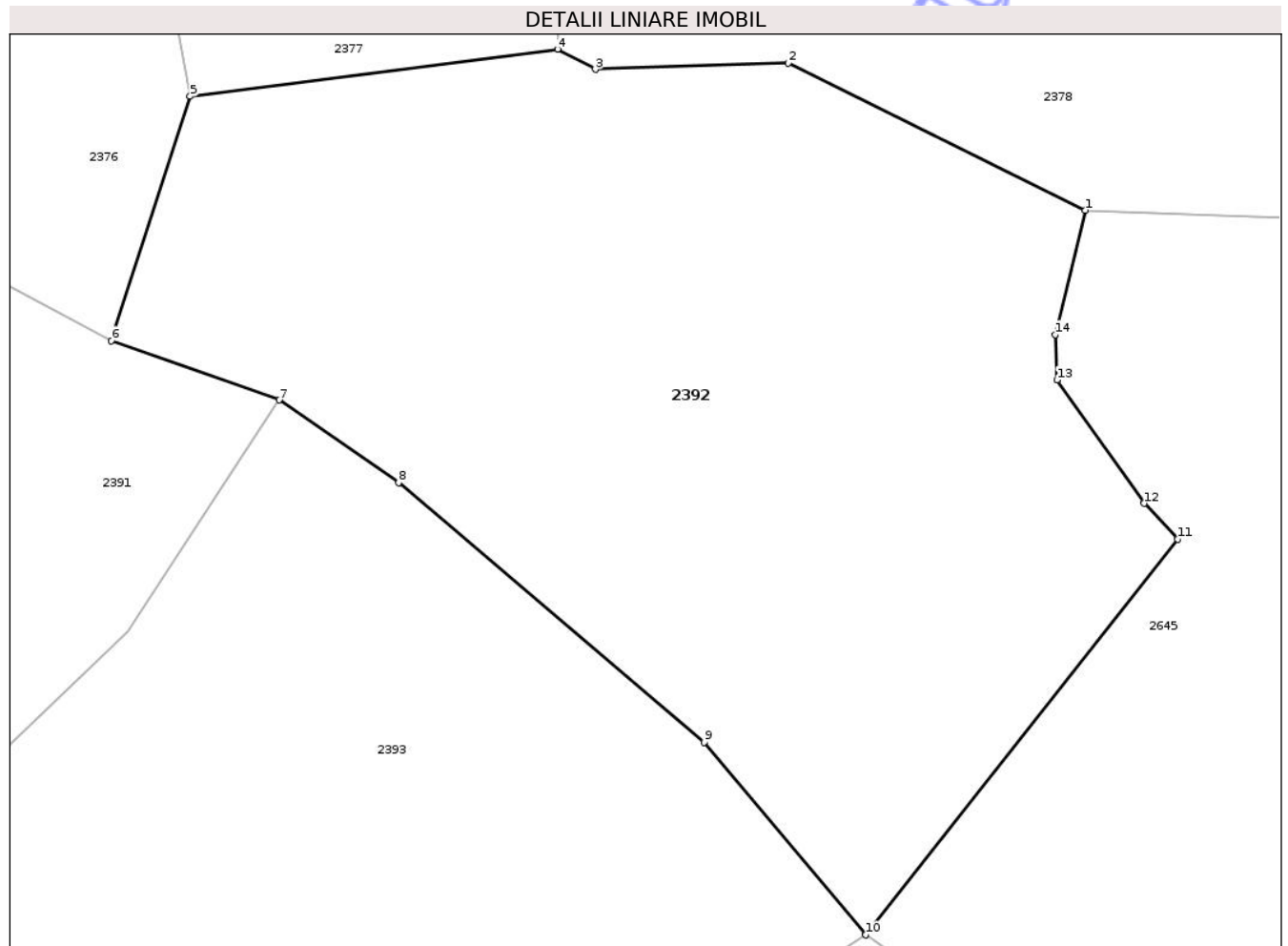
Inscrieri privind dezmembramintele dreptului de proprietate, drepturi reale de garanție și sarcini	Referințe
NU SUNT	

## Anexa Nr. 1 La Partea I

## Teren

Nr cadastral	Suprafața (mp)*	Observații / Referințe
	2.412	Parte din nr. topo. 1066

\* Suprafața este determinată în planul de proiecție Stereo 70.



## Date referitoare la teren

Crt	Categorie folosință	Intra vilan	Suprafața (mp)	Tarla	Parcelă	Nr. topo	Observații / Referințe
1	faneata	NU	2.412	-	-	-	

## Lungime Segmente

1) Valorile lungimilor segmentelor sunt obținute din proiecție în plan.

Punct început	X / Y	Punct sfârșit	X / Y	Lungime segment (** (m)
1	437.985,846 690.750,966	2	437.965,598 690.761,005	22.6
2	437.965,598 690.761,005	3	437.952,442 690.760,558	13.164
3	437.952,442 690.760,558	4	437.949,864 690.761,936	2.923
4	437.949,864 690.761,936	5	437.924,815 690.758,727	25.254
5	437.924,815 690.758,727	6	437.919,448 690.742,077	17.494

Punct început	X / Y	Punct sfârșit	X / Y	Lungime segment (** (m)
6	437.919,448 690.742,077	7	437.930,895 690.738,049	12.135
7	437.930,895 690.738,049	8	437.939,022 690.732,411	9.891
8	437.939,022 690.732,411	9	437.959,86 690.714,744	27.319
9	437.959,86 690.714,744	10	437.970,88 690.701,623	17.135
10	437.970,88 690.701,623	11	437.992,146 690.728,576	34.332
11	437.992,146 690.728,576	12	437.989,865 690.731,004	3.331
12	437.989,865 690.731,004	13	437.983,926 690.739,417	10.298
13	437.983,926 690.739,417	14	437.983,803 690.742,503	3.088
14	437.983,803 690.742,503	1	437.985,846 690.750,966	8.706

\*\* Lungimile segmentelor sunt determinate în planul de proiecție Stereo 70 și sunt rotunjite la 1 milimetru.

\*\*\* Distanța dintre puncte este formată din segmente cumulate ce sunt mai mici decât valoarea 1 milimetru.



**DATE DESPRE IMOBILUL NR. 2394**

Oficiul de Cadastru și Publicitate Imobiliară MARAMURES  
Biroul de Cadastru și Publicitate Imobiliară Dragomiresti

**A. Partea I. Descrierea imobilului**

Nr. CF vechi:171  
Nr. topografic:

TEREN Extravilan

Adresa: Jud. Maramures

Nr. Crt	Nr cadastral Nr. topografic	Suprafața* (mp)	Observații / Referințe
A1		9.135	Sector cadastral:14 Teren neimprejmuit; Parte din nr. top. 1053

**B. Partea II. Proprietari și acte**

Inscrieri privitoare la dreptul de proprietate și alte drepturi reale	Referințe
/	
Act Normativ nr. Legea 7, din 13/03/1996 emis de Parlamentul Romaniei;	
B1	A1
Intabulare, drept de PROPRIETATE, dobandit prin Lege, cota actuala 1/1 1) NEIDENTIFICAT NEIDENTIFICAT	
Act Administrativ nr. Adeverinta nr. 4054, din 01/09/2025 emis de Primaria comunei Sieu;	
B2	A1
Se notează posesia faptică în favoarea lui 1) HOJDA VASILE	

**C. Partea III. SARCINI .**

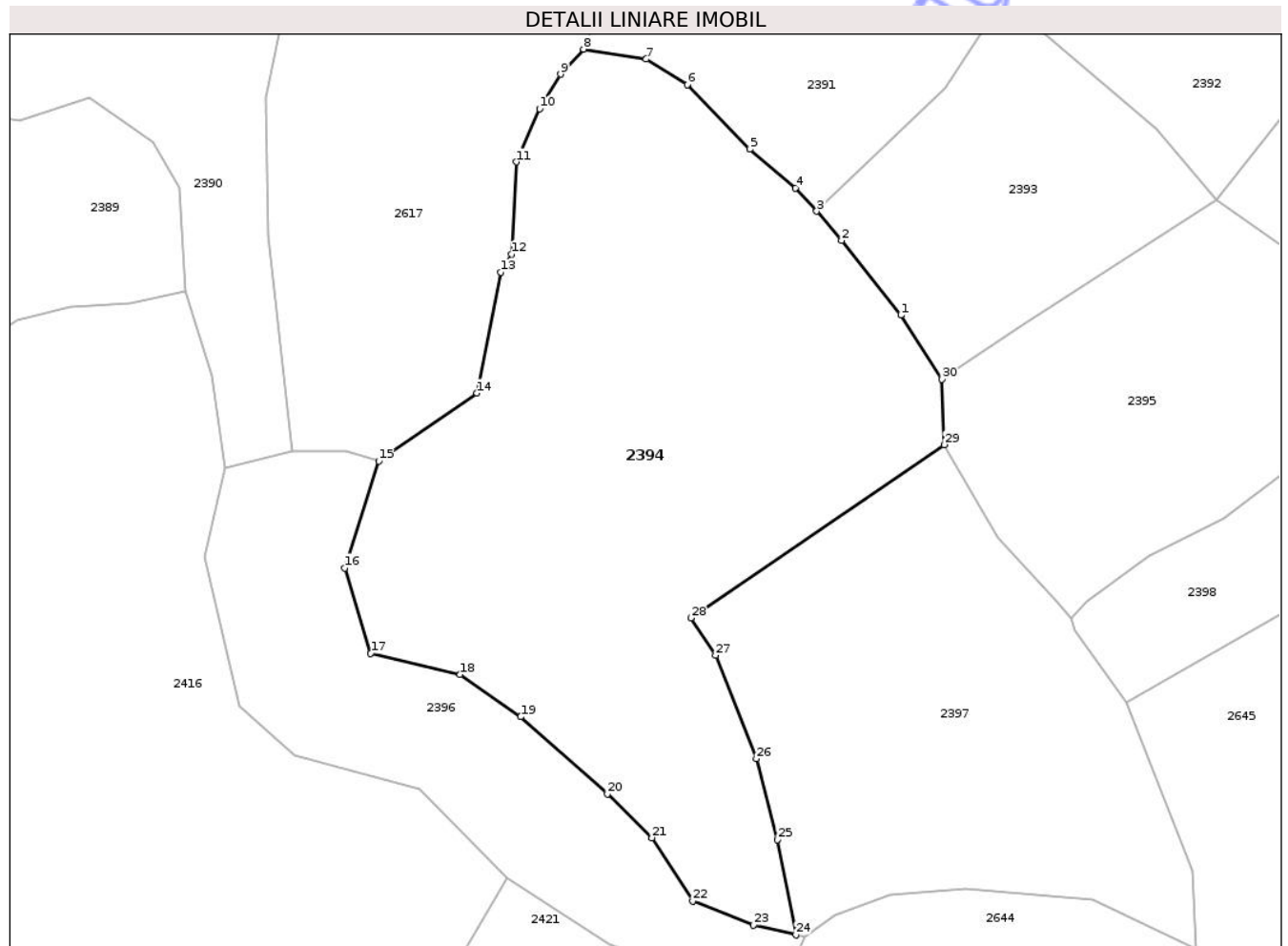
Inscrieri privind dezmembramintele dreptului de proprietate, drepturi reale de garanție și sarcini	Referințe
NU SUNT	

## Anexa Nr. 1 La Partea I

## Teren

Nr cadastral	Suprafața (mp)*	Observații / Referințe
	9.135	Parte din nr. topo. 1053

\* Suprafața este determinată în planul de proiecție Stereo 70.



## Date referitoare la teren

Crt	Categorie folosință	Intra vilan	Suprafața (mp)	Tarla	Parcelă	Nr. topo	Observații / Referințe
1	padure	NU	3.326	-	-	-	
2	faneata	NU	5.809	-	-	-	

## Lungime Segmente

1) Valorile lungimilor segmentelor sunt obținute din proiecție în plan.

Punct început	X / Y	Punct sfârșit	X / Y	Lungime segment (** (m))
1	437.912,401 690.680,239	2	437.901,411 690.694,096	17.686
3	437.896,77 690.699,51	4	437.892,853 690.703,802	5.811
5	437.884,337 690.710,969	6	437.872,784 690.722,956	16.648
7	437.865,172 690.727,677	8	437.853,533 690.729,535	11.786

Punct început	X / Y	Punct sfârșit	X / Y	Lungime segment (** (m))
2	437.901,411 690.694,096	3	437.896,77 690.699,51	7.131
4	437.892,853 690.703,802	5	437.884,337 690.710,969	11.131
6	437.872,784 690.722,956	7	437.865,172 690.727,677	8.957
8	437.853,533 690.729,535	9	437.849,263 690.724,893	6.307

Punct început	X / Y	Punct sfârșit	X / Y	Lungime segment (** (m))	Punct început	X / Y	Punct sfârșit	X / Y	Lungime segment (** (m))
9	437.849,263 690.724,893	10	437.845,411 690.718,467	7.492	10	437.845,411 690.718,467	11	437.841,111 690.708,632	10.734
11	437.841,111 690.708,632	12	437.840,195 690.691,581	17.076	12	437.840,195 690.691,581	13	437.838,173 690.688,187	3.951
13	437.838,173 690.688,187	14	437.833,774 690.665,811	22.804	14	437.833,774 690.665,811	15	437.815,552 690.653,199	22.161
15	437.815,552 690.653,199	16	437.809,273 690.633,421	20.751	16	437.809,273 690.633,421	17	437.814,062 690.617,607	16.523
17	437.814,062 690.617,607	18	437.830,653 690.613,654	17.055	18	437.830,653 690.613,654	19	437.841,881 690.605,828	13.686
19	437.841,881 690.605,828	20	437.857,965 690.591,548	21.508	20	437.857,965 690.591,548	21	437.866,213 690.583,421	11.579
21	437.866,213 690.583,421	22	437.873,766 690.571,724	13.924	22	437.873,766 690.571,724	23	437.885,022 690.567,195	12.133
23	437.885,022 690.567,195	24	437.892,923 690.565,412	8.1	24	437.892,923 690.565,412	25	437.889,534 690.583,049	17.959
25	437.889,534 690.583,049	26	437.885,611 690.598,059	15.514	26	437.885,611 690.598,059	27	437.878,029 690.617,226	20.612
27	437.878,029 690.617,226	28	437.873,458 690.624,127	8.278	28	437.873,458 690.624,127	29	437.920,418 690.656,258	56.9
29	437.920,418 690.656,258	30	437.920,003 690.668,358	12.107	30	437.920,003 690.668,358	1	437.912,401 690.680,239	14.105

\*\* Lungimile segmentelor sunt determinate în planul de proiecție Stereo 70 și sunt rotunjite la 1 milimetru.

\*\*\* Distanța dintre puncte este formată din segmente cumulate ce sunt mai mici decât valoarea 1 milimetru.



**DATE DESPRE IMOBILUL NR. 2399**

Oficiul de Cadastru și Publicitate Imobiliară MARAMURES  
Biroul de Cadastru și Publicitate Imobiliară Dragomiresti

**A. Partea I. Descrierea imobilului**

Nr. CF vechi:171  
Nr. topografic:

TEREN Extravilan

Adresa: Jud. Maramures

Nr. Crt	Nr cadastral Nr. topografic	Suprafața* (mp)	Observații / Referințe
A1		5.456	Sector cadastral:14 Teren neimprejmuit; Parte din nr. top. 1068

**B. Partea II. Proprietari și acte**

Inscrieri privitoare la dreptul de proprietate și alte drepturi reale	Referințe
/	
Act Normativ nr. Legea 7, din 13/03/1996 emis de Parlamentul Romaniei;	
B1	A1
Intabulare, drept de PROPRIETATE, dobandit prin Lege, cota actuala 1/1	
1) NEIDENTIFICAT NEIDENTIFICAT	
Act Administrativ nr. Adeverinta nr. 4063, din 01/09/2025 emis de Primaria comunei Sieu;	
B2	A1
Se notează posesia faptică în favoarea lui	
1) URSU ION-SILVIU	

**C. Partea III. SARCINI .**

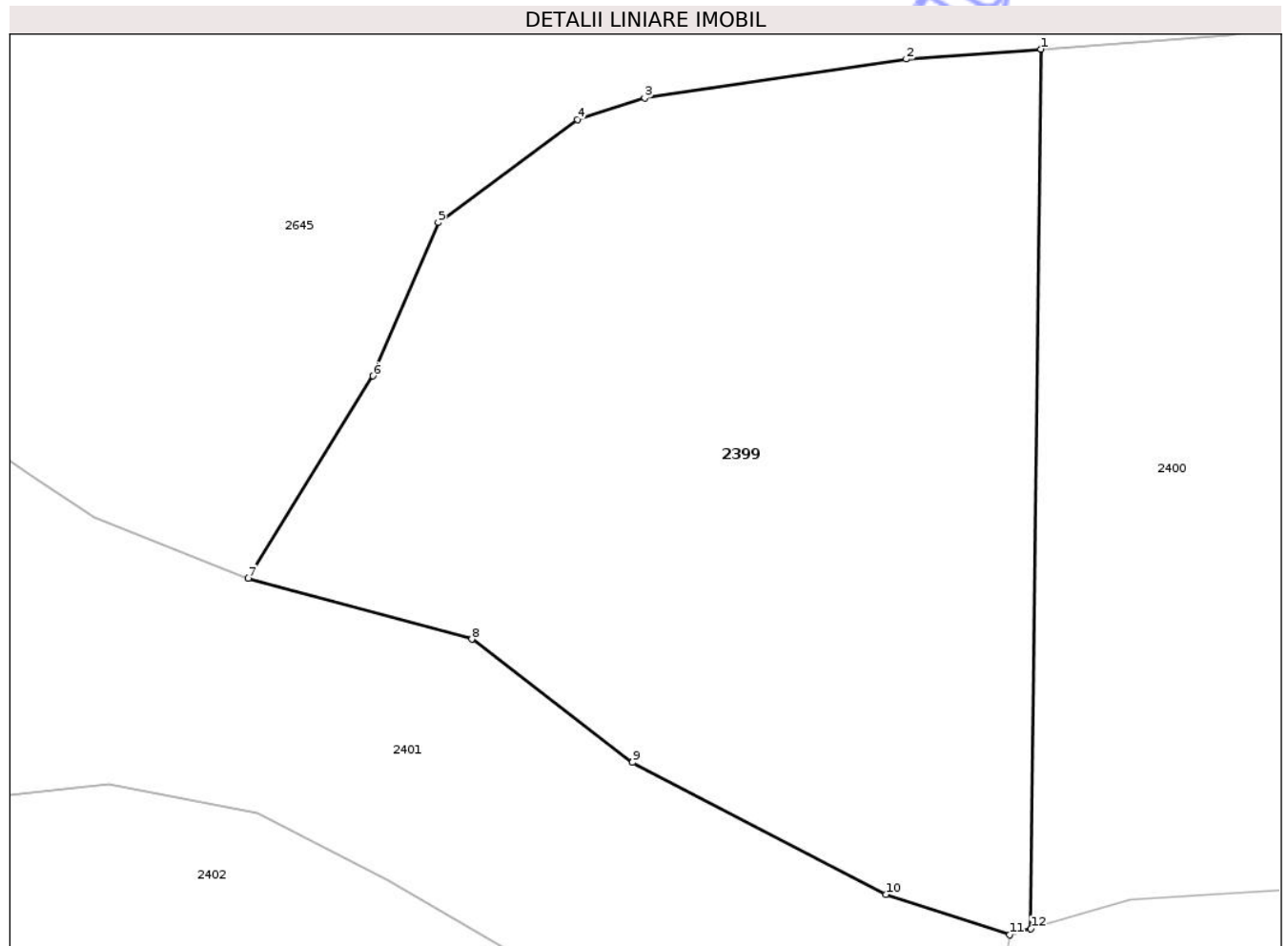
Inscrieri privind dezmembramintele dreptului de proprietate, drepturi reale de garanție și sarcini	Referințe
NU SUNT	

## Anexa Nr. 1 La Partea I

## Teren

Nr cadastral	Suprafața (mp)*	Observații / Referințe
	5.456	Parte din nr. top. 1068

\* Suprafața este determinată în planul de proiecție Stereo 70.



## Date referitoare la teren

Crt	Categorie folosință	Intra vilan	Suprafața (mp)	Tarla	Parcelă	Nr. topo	Observații / Referințe
1	faneata	NU	5.456	-	-	-	

## Lungime Segmente

1) Valorile lungimilor segmentelor sunt obținute din proiecție în plan.

Punct început	X / Y	Punct sfârșit	X / Y	Lungime segment (** (m)
1	438.121,786 690.578,066	2	438.107,107 690.576,979	14.719
2	438.107,107 690.576,979	3	438.078,543 690.572,732	28.878
3	438.078,543 690.572,732	4	438.071,186 690.570,393	7.72
4	438.071,186 690.570,393	5	438.056,003 690.559,16	18.887
5	438.056,003 690.559,16	6	438.048,866 690.542,454	18.167

Punct început	X / Y	Punct sfârșit	X / Y	Lungime segment (** (m)
6	438.048,866 690.542,454	7	438.035,257 690.520,373	25.938
7	438.035,257 690.520,373	8	438.059,661 690.513,744	25.288
8	438.059,661 690.513,744	9	438.077,202 690.500,303	22.099
9	438.077,202 690.500,303	10	438.104,898 690.485,919	31.208
10	438.104,898 690.485,919	11	438.118,371 690.481,51	14.176
11	438.118,371 690.481,51	12	438.120,69 690.482,188	2.416
12	438.120,69 690.482,188	1	438.121,786 690.578,066	95.884

\*\* Lungimile segmentelor sunt determinate în planul de proiecție Stereo 70 și sunt rotunjite la 1 milimetru.

\*\*\* Distanța dintre puncte este formată din segmente cumulate ce sunt mai mici decât valoarea 1 milimetru.





## DATE DESPRE IMOBILUL NR. 2401

Oficiul de Cadastru și Publicitate Imobiliară MARAMURES  
Biroul de Cadastru și Publicitate Imobiliară Dragomiresti

## A. Partea I. Descrierea imobilului

TEREN Extravilan

Nr. CF vechi:171

Adresa: Jud. Maramures

Nr. Crt	Nr cadastral Nr. topografic	Suprafața* (mp)	Observații / Referințe
A1		3.454	Sector cadastral:14 Teren neimprejmuit; Parte din nr. top. 1068

## B. Partea II. Proprietari și acte

Inscrieri privitoare la dreptul de proprietate și alte drepturi reale		Referințe
/		
Act Normativ nr. Legea 7, din 13/03/1996 emis de Parlamentul Romaniei;		
B1	Intabulare, drept de PROPRIETATE, dobandit prin Lege, cota actuala 1/1 1) NEIDENTIFICAT NEIDENTIFICAT	A1
Act Administrativ nr. Adeverinta nr. 4076, din 01/09/2025 emis de Primaria comunei Sieu;		
B2	Se notează posesia faptică în favoarea lui 1) DUNCA ȘTEFAN	A1

## C. Partea III. SARCINI .

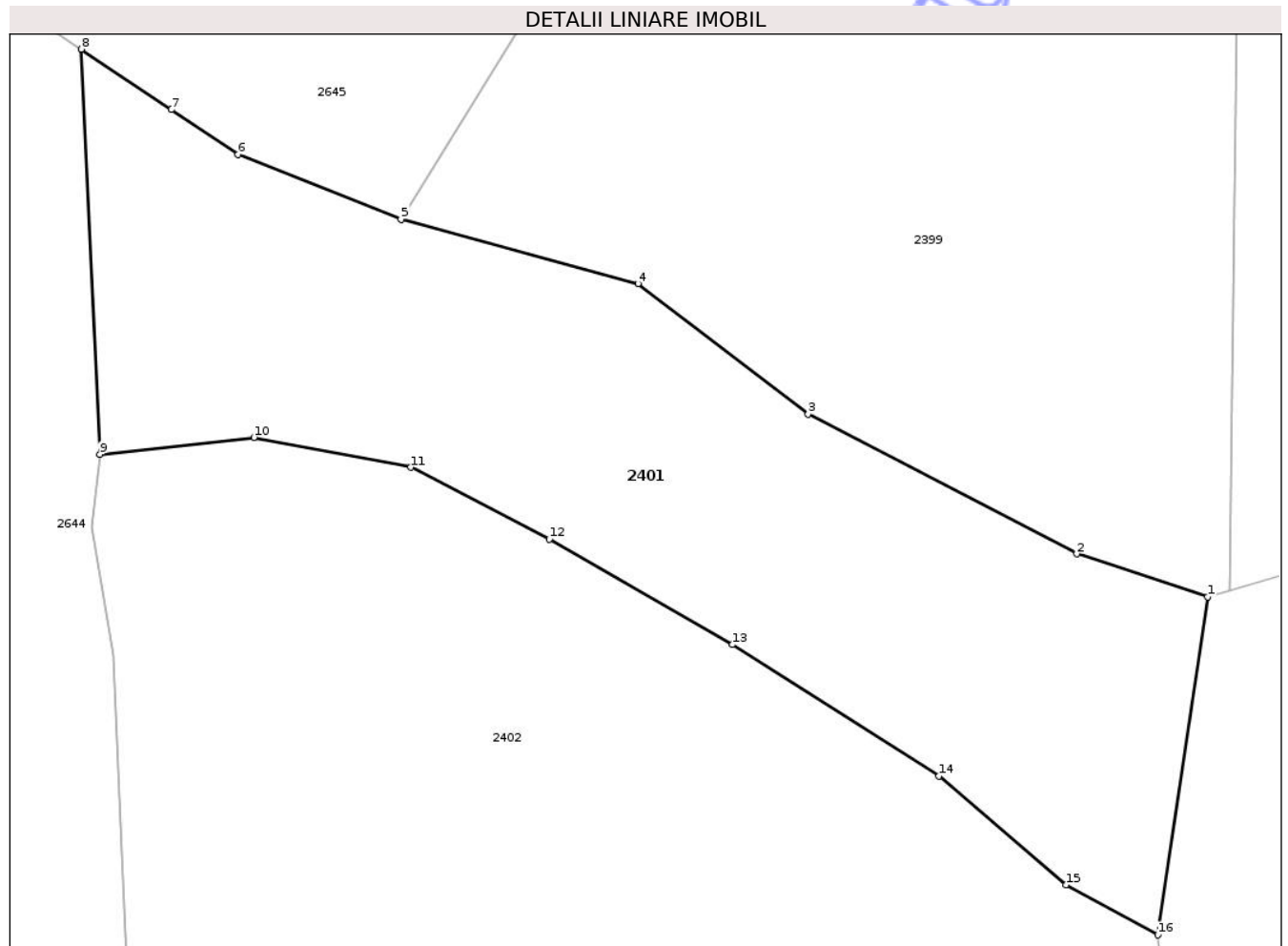
Inscrieri privind dezmembramintele dreptului de proprietate, drepturi reale de garanție și sarcini	Referințe
NU SUNT	

## Anexa Nr. 1 La Partea I

## Teren

Nr cadastral	Suprafața (mp)*	Observații / Referințe
	3.454	Parte din nr. top. 1068

\* Suprafața este determinată în planul de proiecție Stereo 70.



## Date referitoare la teren

Crt	Categorie folosință	Intra vilan	Suprafața (mp)	Tarla	Parcelă	Nr. topo	Observații / Referințe
1	faneata	NU	3.454	-	-	-	

## Lungime Segmente

1) Valorile lungimilor segmentelor sunt obținute din proiecție în plan.

Punct început	X / Y	Punct sfârșit	X / Y	Lungime segment (** (m)
1	438.118,371 690.481,51	2	438.104,898 690.485,919	14.176
2	438.104,898 690.485,919	3	438.077,202 690.500,303	31.208
3	438.077,202 690.500,303	4	438.059,661 690.513,744	22.099
4	438.059,661 690.513,744	5	438.035,257 690.520,373	25.288
5	438.035,257 690.520,373	6	438.018,46 690.527,028	18.067

Punct început	X / Y	Punct sfârșit	X / Y	Lungime segment (** (m)
6	438.018,46 690.527,028	7	438.011,567 690.531,656	8.303
7	438.011,567 690.531,656	8	438.002,31 690.537,871	11.15
8	438.002,31 690.537,871	9	438.004,225 690.496,166	41.749
9	438.004,225 690.496,166	10	438.020,08 690.497,909	15.951
10	438.020,08 690.497,909	11	438.036,268 690.494,844	16.476
11	438.036,268 690.494,844	12	438.050,534 690.487,45	16.068
12	438.050,534 690.487,45	13	438.069,394 690.476,58	21.768
13	438.069,394 690.476,58	14	438.090,673 690.463,05	25.216
14	438.090,673 690.463,05	15	438.103,768 690.451,866	17.221
15	438.103,768 690.451,866	16	438.113,237 690.446,712	10.781
16	438.113,237 690.446,712	1	438.118,371 690.481,51	35.175

\*\* Lungimile segmentelor sunt determinate în planul de proiecție Stereo 70 și sunt rotunjite la 1 milimetru.

\*\*\* Distanța dintre puncte este formată din segmente cumulate ce sunt mai mici decât valoarea 1 milimetru.





## DATE DESPRE IMOBILUL NR. 2403

Oficiul de Cadastru și Publicitate Imobiliară MARAMURES  
Biroul de Cadastru și Publicitate Imobiliară Dragomiresti

## A. Partea I. Descrierea imobilului

TEREN Extravilan

Nr. CF vechi:213

Adresa: Jud. Maramures

Nr. Crt	Nr cadastral Nr. topografic	Suprafața* (mp)	Observații / Referințe
A1		2.870	Sector cadastral:14 Teren neimprejmuit; Parte din nr. top. 1082

## B. Partea II. Proprietari și acte

Inscrieri privitoare la dreptul de proprietate și alte drepturi reale		Referințe
/		
Act Normativ nr. Legea 7, din 13/03/1996 emis de Parlamentul Romaniei;		
B1	Intabulare, drept de PROPRIETATE, dobandit prin Lege, cota actuala 1/1 1) NEIDENTIFICAT NEIDENTIFICAT	A1
Act Administrativ nr. Adeverința nr. 4029, din 01/09/2025 emis de Primaria comunei Sieu;		
B2	Se notează posesia faptică în favoarea lui 1) FLOREA VASILE	A1

## C. Partea III. SARCINI .

Inscrieri privind dezmembramintele dreptului de proprietate, drepturi reale de garanție și sarcini	Referințe
NU SUNT	

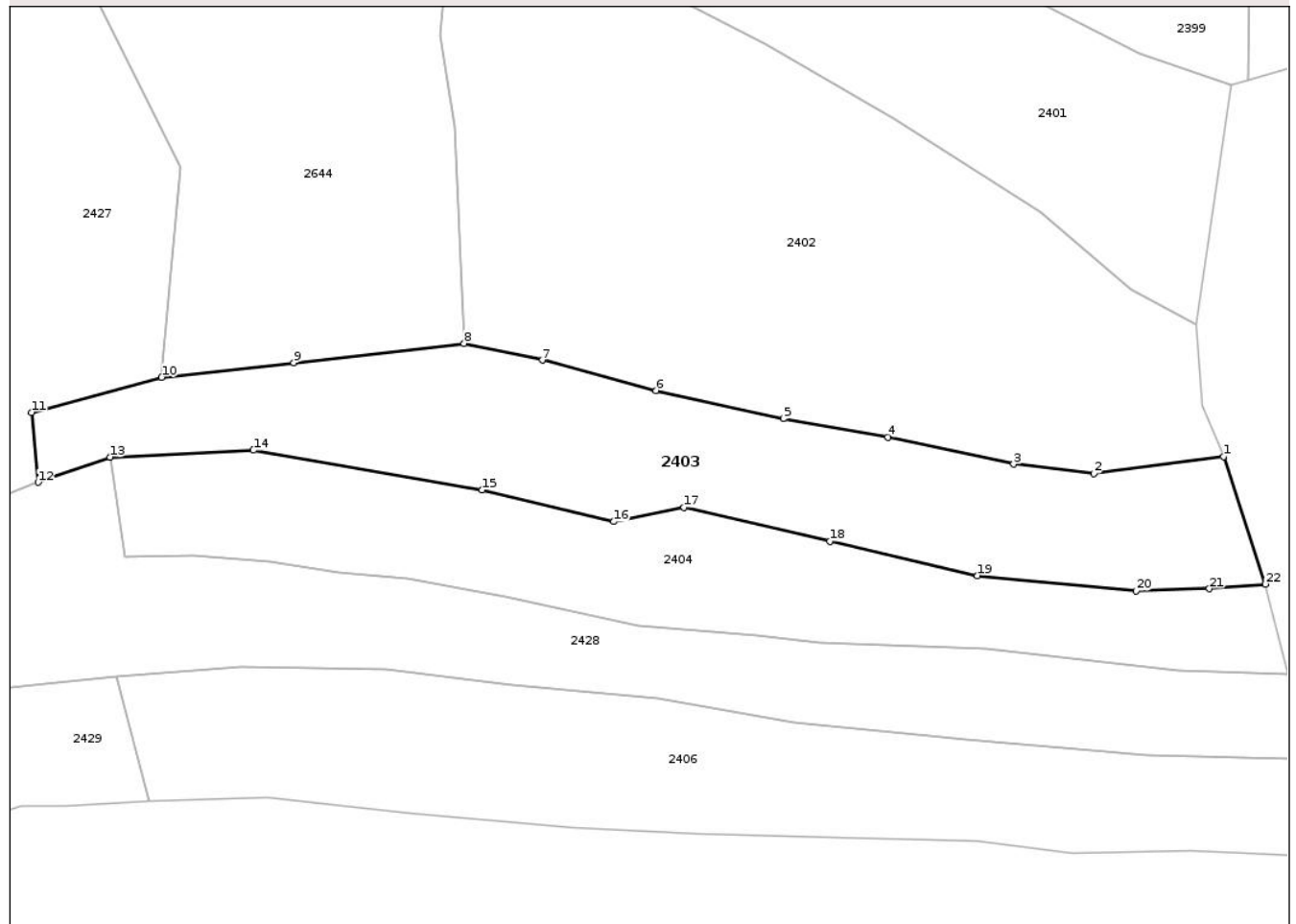
## Anexa Nr. 1 La Partea I

## Teren

Nr cadastral	Suprafața (mp)*	Observații / Referințe
	2.870	Parte din nr. topo. 1082

\* Suprafața este determinată în planul de proiecție Stereo 70.

## DETALII LINIARE IMOBIL



## Date referitoare la teren

Crt	Categorie folosință	Intra vilan	Suprafața (mp)	Tarla	Parcelă	Nr. topo	Observații / Referințe
1	faneata	NU	2.870	-	-	-	

## Lungime Segmente

1) Valorile lungimilor segmentelor sunt obținute din proiecție în plan.

Punct început	X / Y	Punct sfârșit	X / Y	Lungime segment (** (m)
1	438.117,179 690.427,529	2	438.098,32 690.425,083	19.017
3	438.086,687 690.426,444	4	438.068,459 690.430,378	18.648
5	438.053,264 690.433,056	6	438.034,757 690.437,138	18.952
7	438.018,281 690.441,533	8	438.006,925 690.443,948	11.61
9	437.982,191 690.441,167	10	437.963,029 690.439,057	19.278

Punct început	X / Y	Punct sfârșit	X / Y	Lungime segment (** (m)
2	438.098,32 690.425,083	3	438.086,687 690.426,444	11.712
4	438.068,459 690.430,378	5	438.053,264 690.433,056	15.429
6	438.034,757 690.437,138	7	438.018,281 690.441,533	17.052
8	438.006,925 690.443,948	9	437.982,191 690.441,167	24.89
10	437.963,029 690.439,057	11	437.944,136 690.433,957	19.57

Punct început	X / Y	Punct sfârșit	X / Y	Lungime segment (** (m)
11	437.944,136 690.433,957	12	437.945,104 690.423,83	10.173
13	437.955,521 690.427,474	14	437.976,354 690.428,478	20.857
15	438.009,57 690.422,7	16	438.028,619 690.418,112	19.593
17	438.038,857 690.420,191	18	438.060,012 690.415,243	21.726
19	438.081,467 690.410,287	20	438.104,489 690.408,058	23.13
21	438.115,124 690.408,396	22	438.123,249 690.409,065	8.152

Punct început	X / Y	Punct sfârșit	X / Y	Lungime segment (** (m)
12	437.945,104 690.423,83	13	437.955,521 690.427,474	11.036
14	437.976,354 690.428,478	15	438.009,57 690.422,7	33.715
16	438.028,619 690.418,112	17	438.038,857 690.420,191	10.447
18	438.060,012 690.415,243	19	438.081,467 690.410,287	22.02
20	438.104,489 690.408,058	21	438.115,124 690.408,396	10.64
22	438.123,249 690.409,065	1	438.117,179 690.427,529	19.436

\*\* Lungimile segmentelor sunt determinate în planul de proiecție Stereo 70 și sunt rotunjite la 1 milimetru.

\*\*\* Distanța dintre puncte este formată din segmente cumulate ce sunt mai mici decât valoarea 1 milimetru.





## DATE DESPRE IMOBILUL NR. 2404

Oficiul de Cadastru și Publicitate Imobiliară MARAMURES  
Biroul de Cadastru și Publicitate Imobiliară Dragomiresti

## A. Partea I. Descrierea imobilului

TEREN Extravilan

Nr. CF vechi:213

Adresa: Jud. Maramures

Nr. Crt	Nr cadastral Nr. topografic	Suprafața* (mp)	Observații / Referințe
A1		2.349	Sector cadastral:14 Teren neimprejmuit; Parte din nr. top. 1082

## B. Partea II. Proprietari și acte

Inscrieri privitoare la dreptul de proprietate și alte drepturi reale		Referințe
/		
Act Normativ nr. Legea 7, din 13/03/1996 emis de Parlamentul Romaniei;		
B1	Intabulare, drept de PROPRIETATE, dobandit prin Lege, cota actuala 1/1 1) NEIDENTIFICAT NEIDENTIFICAT	A1
Act Administrativ nr. Adeverinta nr. 4050, din 01/09/2025 emis de Primaria comunei Sieu;		
B2	Se notează posesia faptică în favoarea lui 1) DUNCA IOAN	A1

## C. Partea III. SARCINI .

Inscrieri privind dezmembramintele dreptului de proprietate, drepturi reale de garanție și sarcini	Referințe
NU SUNT	

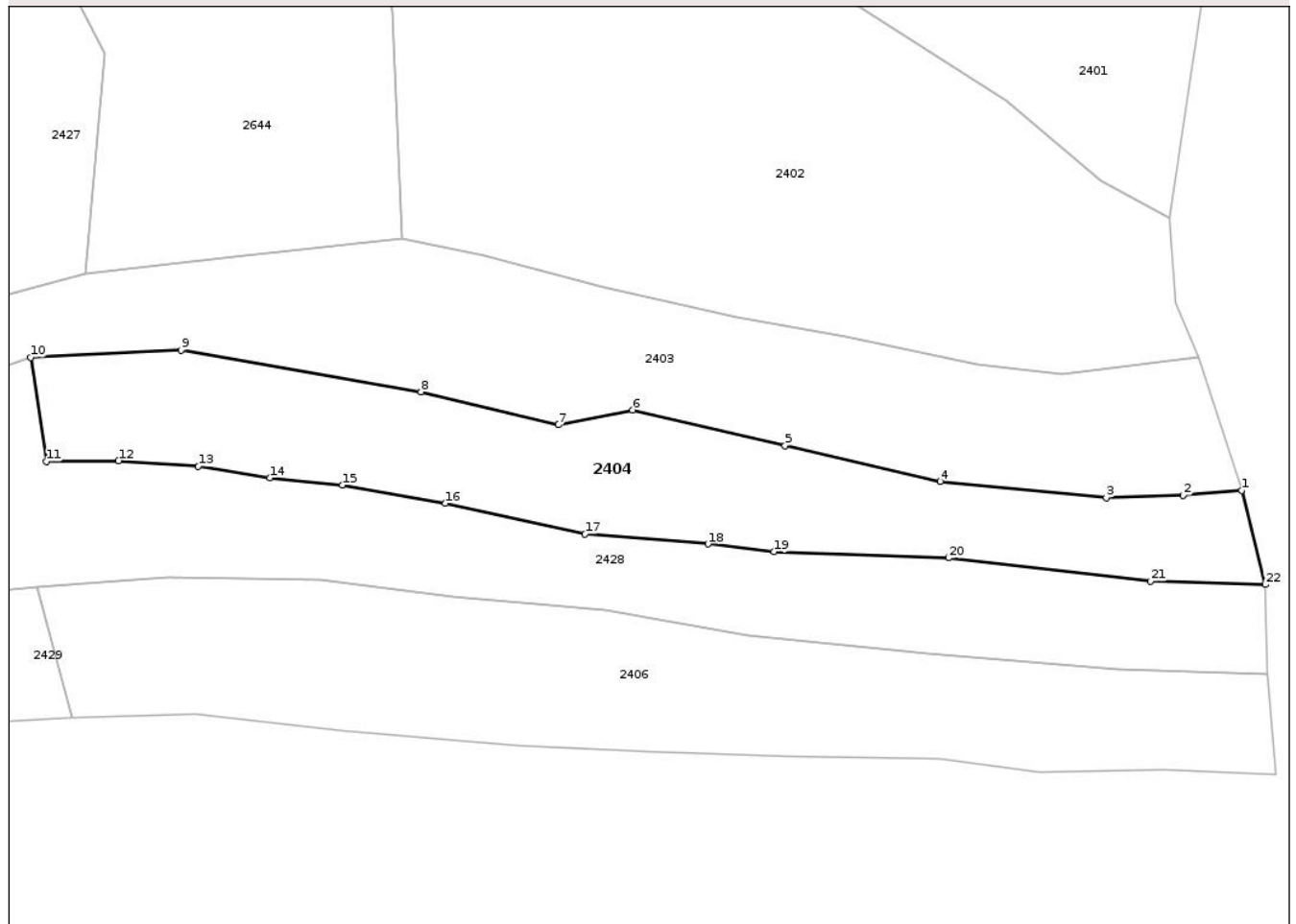
## Anexa Nr. 1 La Partea I

## Teren

Nr cadastral	Suprafața (mp)*	Observații / Referințe
	2.349	Parte din nr. topo. 1082

\* Suprafața este determinată în planul de proiecție Stereo 70.

## DETALII LINIARE IMOBIL



## Date referitoare la teren

Crt	Categorie folosință	Intra vilan	Suprafața (mp)	Tarla	Parcelă	Nr. topo	Observații / Referințe
1	faneata	NU	2.349	-	-	-	

## Lungime Segmente

1) Valorile lungimilor segmentelor sunt obținute din proiecție în plan.

Punct început	X / Y	Punct sfârșit	X / Y	Lungime segment (** (m)
1	438.123,249 690.409,065	2	438.115,124 690.408,396	8.152
3	438.104,489 690.408,058	4	438.081,467 690.410,287	23.13
5	438.060,012 690.415,243	6	438.038,857 690.420,191	21.726
7	438.028,619 690.418,112	8	438.009,57 690.422,7	19.593
9	437.976,354 690.428,478	10	437.955,521 690.427,474	20.857

Punct început	X / Y	Punct sfârșit	X / Y	Lungime segment (** (m)
2	438.115,124 690.408,396	3	438.104,489 690.408,058	10.64
4	438.081,467 690.410,287	5	438.060,012 690.415,243	22.02
6	438.038,857 690.420,191	7	438.028,619 690.418,112	10.447
8	438.009,57 690.422,7	9	437.976,354 690.428,478	33.715
10	437.955,521 690.427,474	11	437.957,695 690.413,081	14.556

Punct început	X / Y	Punct sfârșit	X / Y	Lungime segment (** (m)
11	437.957,695 690.413,081	12	437.967,68 690.413,167	9.985
13	437.978,726 690.412,365	14	437.988,662 690.410,778	10.062
15	437.998,694 690.409,789	16	438.012,972 690.407,275	14.498
17	438.032,287 690.402,992	18	438.049,336 690.401,627	17.104
19	438.058,472 690.400,554	20	438.082,622 690.399,708	24.165
21	438.110,641 690.396,476	22	438.126,512 690.396,025	15.877

Punct început	X / Y	Punct sfârșit	X / Y	Lungime segment (** (m)
12	437.967,68 690.413,167	13	437.978,726 690.412,365	11.075
14	437.988,662 690.410,778	15	437.998,694 690.409,789	10.081
16	438.012,972 690.407,275	17	438.032,287 690.402,992	19.784
18	438.049,336 690.401,627	19	438.058,472 690.400,554	9.199
20	438.082,622 690.399,708	21	438.110,641 690.396,476	28.205
22	438.126,512 690.396,025	1	438.123,249 690.409,065	13.442

\*\* Lungimile segmentelor sunt determinate în planul de proiecție Stereo 70 și sunt rotunjite la 1 milimetru.

\*\*\* Distanța dintre puncte este formată din segmente cumulate ce sunt mai mici decât valoarea 1 milimetru.

Neutilizabil în Cămin Civil





## DATE DESPRE IMOBILUL NR. 2407

Oficiul de Cadastru și Publicitate Imobiliară MARAMURES  
Biroul de Cadastru și Publicitate Imobiliară Dragomiresti

## A. Partea I. Descrierea imobilului

TEREN Extravilan

Nr. CF vechi:1191

Adresa: Jud. Maramures

Nr. Crt	Nr cadastral Nr. topografic	Suprafața* (mp)	Observații / Referințe
A1		16.232	Sector cadastral:14 Teren neimprejmuit; Parte din nr. top. 998

## B. Partea II. Proprietari și acte

Inscrieri privitoare la dreptul de proprietate și alte drepturi reale		Referințe
/		
Act Normativ nr. Legea 7, din 13/03/1996 emis de Parlamentul Romaniei;		
B1	Intabulare, drept de PROPRIETATE, dobandit prin Lege, cota actuala 1/1 1) NEIDENTIFICAT NEIDENTIFICAT	A1
Act Administrativ nr. Adeverinta nr. 4077, din 01/09/2025 emis de Primaria comunei Sieu;		
B2	Se notează posesia faptică în favoarea lui 1) DUNCA IOANA	A1

## C. Partea III. SARCINI .

Inscrieri privind dezmembramintele dreptului de proprietate, drepturi reale de garanție și sarcini	Referințe
NU SUNT	

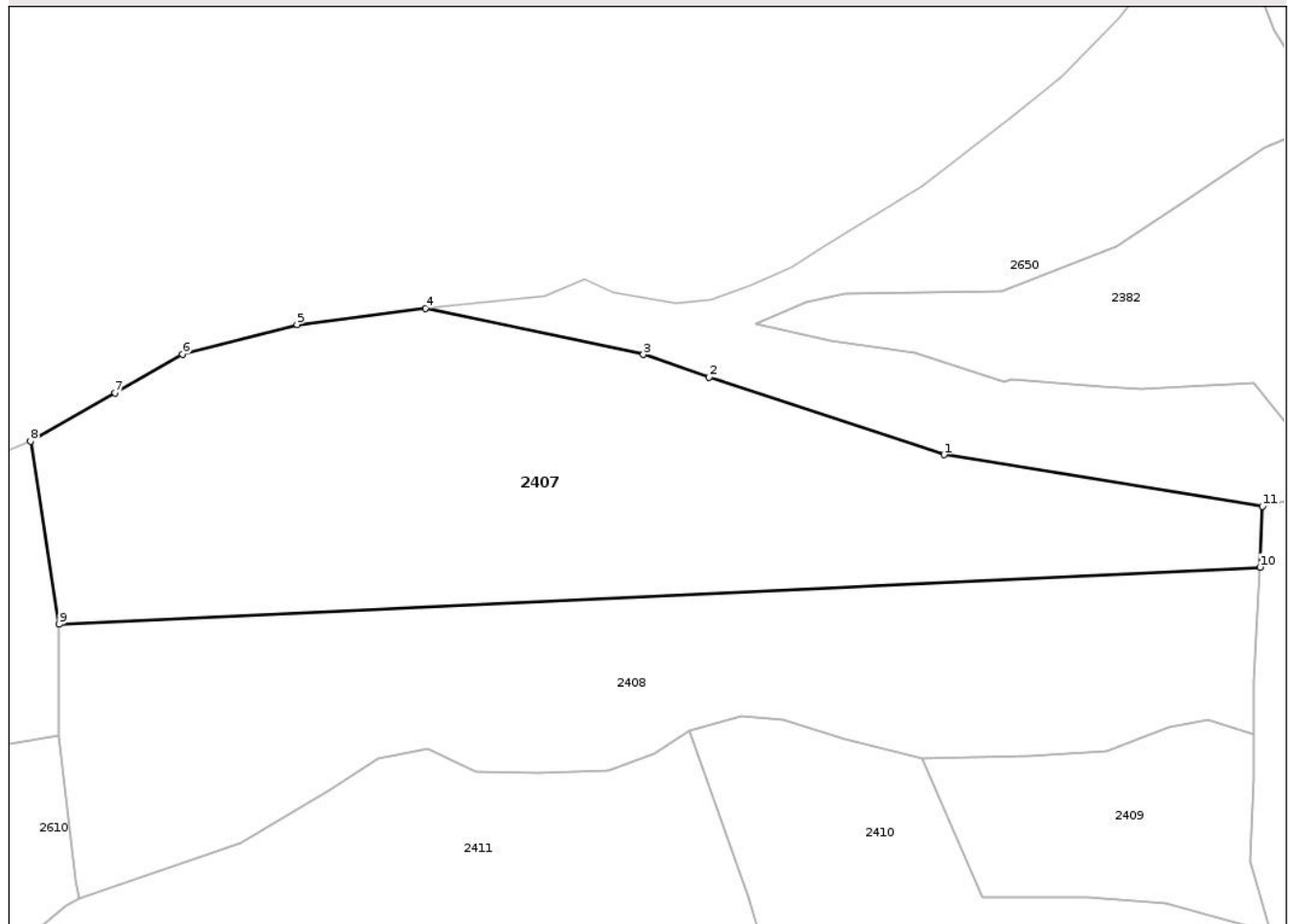
## Anexa Nr. 1 La Partea I

## Teren

Nr cadastral	Suprafața (mp)*	Observații / Referințe
	16.232	Parte din nr. topo. 998

\* Suprafața este determinată în planul de proiecție Stereo 70.

## DETALII LINIARE IMOBIL



## Date referitoare la teren

Crt	Categorie folosință	Intra vilan	Suprafața (mp)	Tarla	Parcelă	Nr. topo	Observații / Referințe
1	faneata	NU	16.232	-	-	-	

## Lungime Segmente

1) Valorile lungimilor segmentelor sunt obținute din proiecție în plan.

Punct început	X / Y	Punct sfârșit	X / Y	Lungime segment (** (m)
1	437.422,208 690.955,448	2	437.361,779 690.975,461	63.657
2	437.361,779 690.975,461	3	437.344,806 690.981,257	17.935
3	437.344,806 690.981,257	4	437.288,684 690.993,147	57.368
4	437.288,684 690.993,147	5	437.255,665 690.988,972	33.282
5	437.255,665 690.988,972	6	437.226,19 690.981,331	30.449

Punct început	X / Y	Punct sfârșit	X / Y	Lungime segment (** (m)
6	437.226,19 690.981,331	7	437.208,771 690.971,378	20.062
7	437.208,771 690.971,378	8	437.187,068 690.958,921	25.024
8	437.187,068 690.958,921	9	437.194,4 690.911,839	47.649
9	437.194,4 690.911,839	10	437.503,582 690.926,531	309.531
10	437.503,582 690.926,531	11	437.504,204 690.942,242	15.723
11	437.504,204 690.942,242	1	437.422,208 690.955,448	83.053

\*\* Lungimile segmentelor sunt determinate în planul de proiecție Stereo 70 și sunt rotunjite la 1 milimetru.

\*\*\* Distanța dintre puncte este formată din segmente cumulate ce sunt mai mici decât valoarea 1 milimetru.

Neutilizabil în Circuitul Civil





## DATE DESPRE IMOBILUL NR. 2408

Oficiul de Cadastru și Publicitate Imobiliară MARAMURES  
Biroul de Cadastru și Publicitate Imobiliară Dragomiresti

## A. Partea I. Descrierea imobilului

TEREN Extravilan

Nr. CF vechi:147

Adresa: Jud. Maramures

Nr. Crt	Nr cadastral Nr. topografic	Suprafața* (mp)	Observații / Referințe
A1		13.949	Sector cadastral:14 Teren neimprejmuit; Parte din nr. top. 999

## B. Partea II. Proprietari și acte

Inscrieri privitoare la dreptul de proprietate și alte drepturi reale		Referințe
/		
Act Normativ nr. Legea 7, din 13/03/1996 emis de Parlamentul Romaniei;		
B1	Intabulare, drept de PROPRIETATE, dobandit prin Lege, cota actuala 1/1 1) NEIDENTIFICAT NEIDENTIFICAT	A1
Act Administrativ nr. Adeverinta nr. 4039, din 01/09/2025 emis de Primaria comunei Sieu;		
B2	Se notează posesia faptică în favoarea lui 1) PETROVAN IOAN	A1

## C. Partea III. SARCINI .

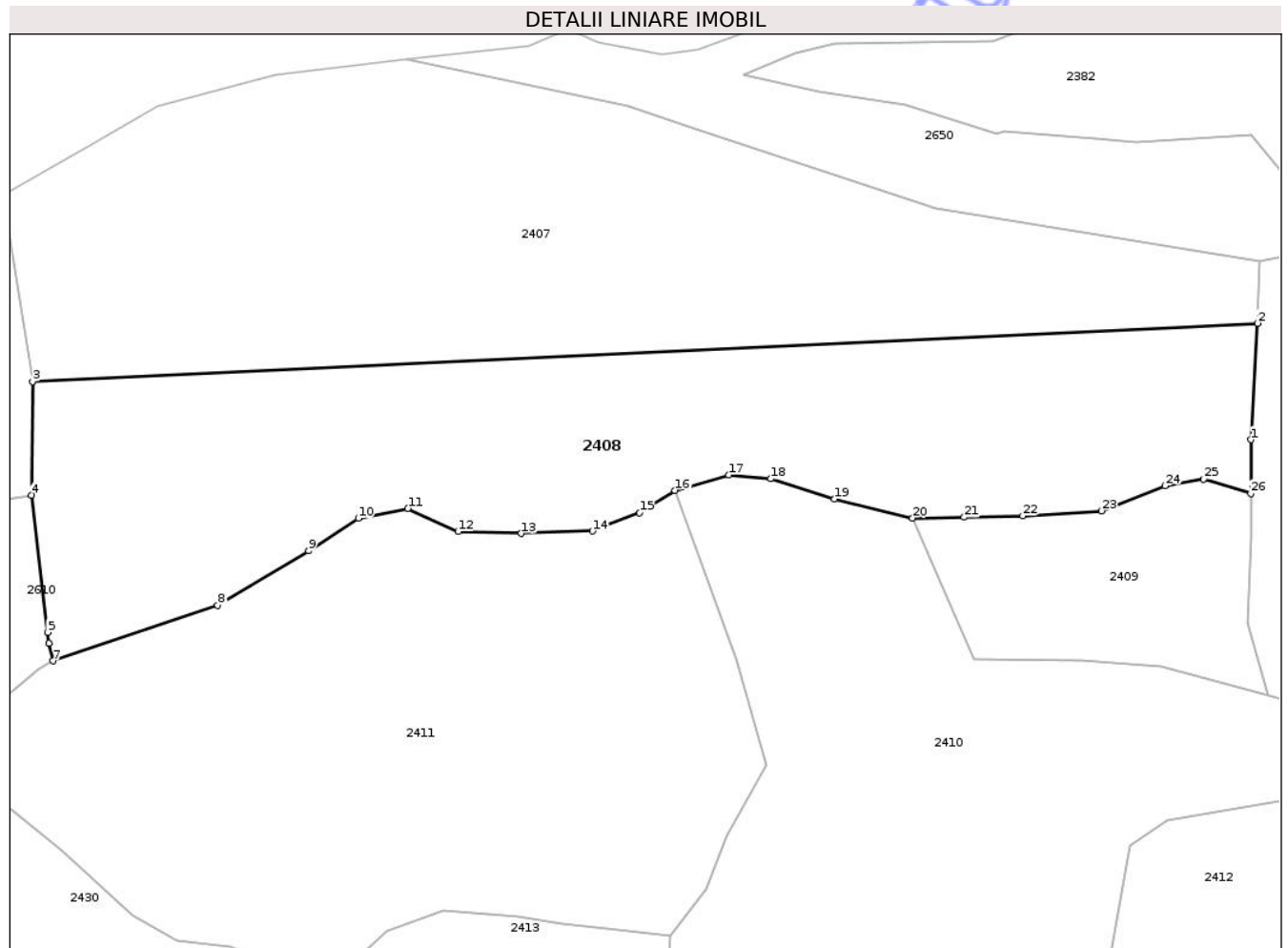
Inscrieri privind dezmembramintele dreptului de proprietate, drepturi reale de garanție și sarcini	Referințe
NU SUNT	

## Anexa Nr. 1 La Partea I

## Teren

Nr cadastral	Suprafața (mp)*	Observații / Referințe
	13.949	Parte din nr. topo. 999

\* Suprafața este determinată în planul de proiecție Stereo 70.



## Date referitoare la teren

Crt	Categorie folosință	Intravilan	Suprafața (mp)	Tarla	Parcelă	Nr. topo	Observații / Referințe
1	faneata	NU	13.949	-	-	-	

## Lungime Segmente

1) Valorile lungimilor segmentelor sunt obținute din proiecție în plan.

Punct început	X / Y	Punct sfârșit	X / Y	Lungime segment (** (m)
1	437.501,95 690.897,198	2	437.503,582 690.926,531	29.378
3	437.194,4 690.911,839	4	437.194,16 690.883,22	28.62
5	437.198,281 690.848,659	6	437.198,619 690.845,825	2.854
7	437.199,598 690.841,425	8	437.241,16 690.855,475	43.873
9	437.264,088 690.869,207	10	437.276,701 690.877,386	15.033

Punct început	X / Y	Punct sfârșit	X / Y	Lungime segment (** (m)
2	437.503,582 690.926,531	3	437.194,4 690.911,839	309.531
4	437.194,16 690.883,22	5	437.198,281 690.848,659	34.806
6	437.198,619 690.845,825	7	437.199,598 690.841,425	4.508
8	437.241,16 690.855,475	9	437.264,088 690.869,207	26.726
10	437.276,701 690.877,386	11	437.289,16 690.879,879	12.706

Punct început	X / Y	Punct sfârșit	X / Y	Lungime segment (** (m)
11	437.289,16 690.879,879	12	437.301,841 690.874,038	13.962
13	437.317,793 690.873,527	14	437.335,726 690.874,172	17.945
15	437.347,64 690.878,727	16	437.356,561 690.884,403	10.574
17	437.370,092 690.888,271	18	437.380,757 690.887,349	10.705
19	437.396,76 690.882,23	20	437.416,547 690.877,438	20.359
21	437.429,536 690.877,648	22	437.444,307 690.878,009	14.775
23	437.464,165 690.879,251	24	437.480,188 690.885,538	17.212
25	437.490,011 690.887,258	26	437.501,883 690.883,624	12.416

Punct început	X / Y	Punct sfârșit	X / Y	Lungime segment (** (m)
12	437.301,841 690.874,038	13	437.317,793 690.873,527	15.96
14	437.335,726 690.874,172	15	437.347,64 690.878,727	12.755
16	437.356,561 690.884,403	17	437.370,092 690.888,271	14.073
18	437.380,757 690.887,349	19	437.396,76 690.882,23	16.802
20	437.416,547 690.877,438	21	437.429,536 690.877,648	12.991
22	437.444,307 690.878,009	23	437.464,165 690.879,251	19.897
24	437.480,188 690.885,538	25	437.490,011 690.887,258	9.972
26	437.501,883 690.883,624	1	437.501,95 690.897,198	13.574

\*\* Lungimile segmentelor sunt determinate în planul de proiecție Stereo 70 și sunt rotunjite la 1 milimetru.

\*\*\* Distanța dintre puncte este formată din segmente cumulate ce sunt mai mici decât valoarea 1 milimetru.





## DATE DESPRE IMOBILUL NR. 2410

Oficiul de Cadastru și Publicitate Imobiliară MARAMURES  
Biroul de Cadastru și Publicitate Imobiliară Dragomiresti

## A. Partea I. Descrierea imobilului

TEREN Extravilan

Nr. CF vechi:216

Adresa: Jud. Maramures

Nr. Crt	Nr cadastral Nr. topografic	Suprafața* (mp)	Observații / Referințe
A1		20.106	Sector cadastral:14 Teren neimprejmuit; Parte din nr. top. 1004

## B. Partea II. Proprietari și acte

Inscrieri privitoare la dreptul de proprietate și alte drepturi reale		Referințe
/		
Act Normativ nr. Legea 7, din 13/03/1996 emis de Parlamentul Romaniei;		
B1	Intabulare, drept de PROPRIETATE, dobandit prin Lege, cota actuala 1/1 1) NEIDENTIFICAT NEIDENTIFICAT	A1
Act Administrativ nr. Adeverinta nr. 4104, din 01/09/2025 emis de Primaria comunei Sieu;		
B2	Se notează posesia faptică în favoarea lui 1) MAN NISTOR	A1

## C. Partea III. SARCINI .

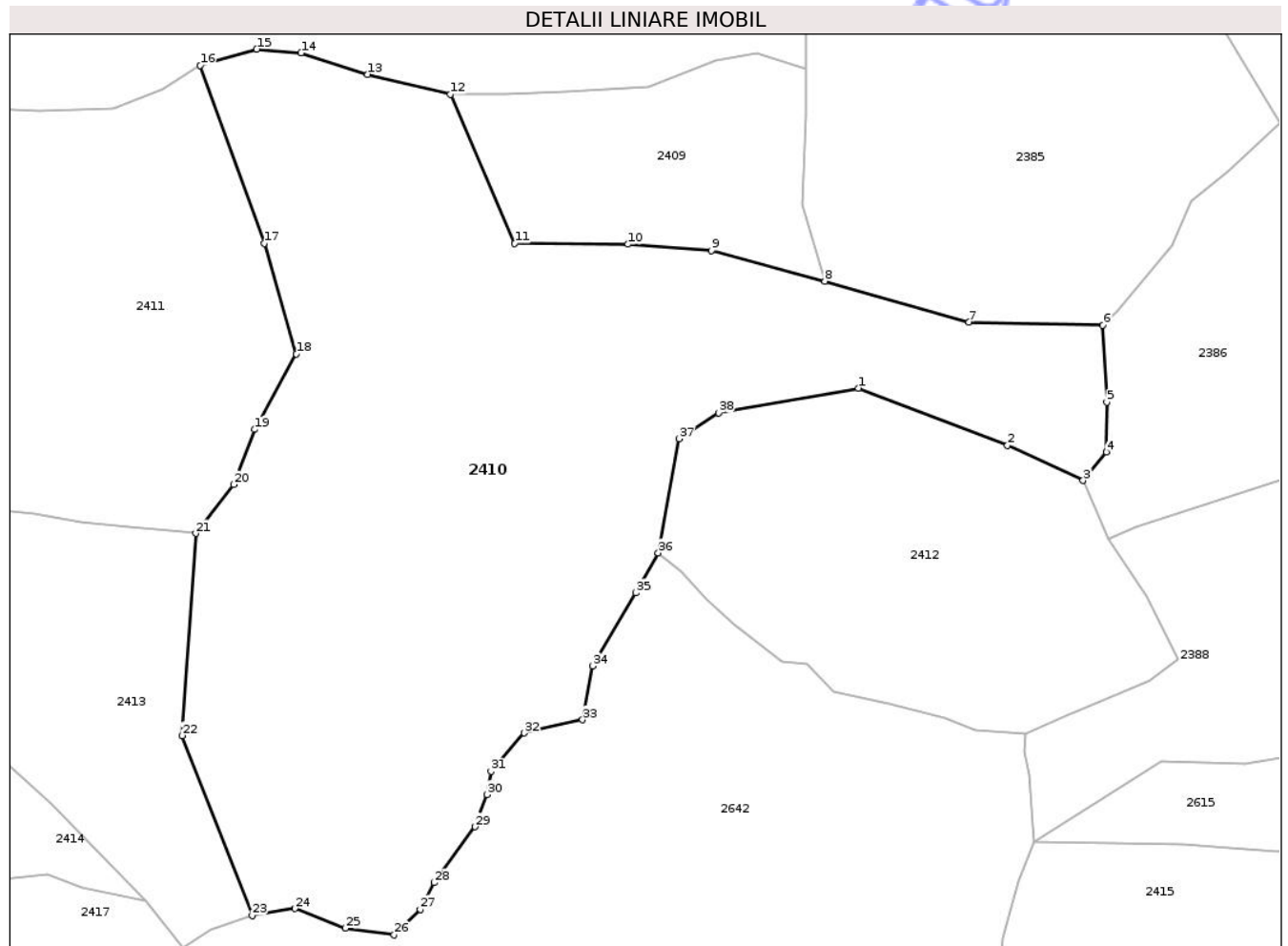
Inscrieri privind dezmembramintele dreptului de proprietate, drepturi reale de garanție și sarcini	Referințe
NU SUNT	

## Anexa Nr. 1 La Partea I

## Teren

Nr cadastral	Suprafața (mp)*	Observații / Referințe
	20.106	Parte din nr. top. 1004

\* Suprafața este determinată în planul de proiecție Stereo 70.



## Date referitoare la teren

Crt	Categorie folosință	Intra vilan	Suprafața (mp)	Tarla	Parcelă	Nr. topo	Observații / Referințe
1	faneata	NU	20.106	-	-	-	

## Lungime Segmente

1) Valorile lungimilor segmentelor sunt obținute din proiecție în plan.

Punct început	X / Y	Punct sfârșit	X / Y	Lungime segment (** (m)
1	437.514,449 690.807,097	2	437.550,158 690.793,318	38.275
3	437.568,318 690.784,936	4	437.573,954 690.791,778	8.864
5	437.573,993 690.803,691	6	437.573,048 690.822,18	18.513
7	437.540,973 690.822,928	8	437.506,376 690.832,669	35.942
9	437.479,179 690.839,979	10	437.459,149 690.841,534	20.09

Punct început	X / Y	Punct sfârșit	X / Y	Lungime segment (** (m)
2	437.550,158 690.793,318	3	437.568,318 690.784,936	20.001
4	437.573,954 690.791,778	5	437.573,993 690.803,691	11.913
6	437.573,048 690.822,18	7	437.540,973 690.822,928	32.084
8	437.506,376 690.832,669	9	437.479,179 690.839,979	28.162
10	437.459,149 690.841,534	11	437.432,011 690.841,767	27.139

Punct început	X / Y	Punct sfârșit	X / Y	Lungime segment (** (m)
11	437.432,011 690.841,767	12	437.416,547 690.877,438	38.879
13	437.396,76 690.882,23	14	437.380,757 690.887,349	16.802
15	437.370,092 690.888,271	16	437.356,561 690.884,403	14.073
17	437.371,954 690.841,775	18	437.379,586 690.815,287	27.566
19	437.369,596 690.797,173	20	437.364,582 690.783,99	14.104
21	437.355,46 690.772,271	22	437.352,253 690.723,811	48.566
23	437.369,028 690.680,768	24	437.379,248 690.682,398	10.349
25	437.391,362 690.677,689	26	437.403,052 690.676,1	11.798
27	437.409,291 690.682,244	28	437.412,674 690.688,586	7.188
29	437.422,502 690.701,994	30	437.425,375 690.709,715	8.238
31	437.426,308 690.715,271	32	437.434,311 690.724,476	12.198
33	437.448,286 690.727,624	34	437.450,68 690.740,542	13.138
35	437.461,0 690.758,034	36	437.466,432 690.767,609	11.009
37	437.471,424 690.794,967	38	437.480,904 690.801,164	11.326

Punct început	X / Y	Punct sfârșit	X / Y	Lungime segment (** (m)
12	437.416,547 690.877,438	13	437.396,76 690.882,23	20.359
14	437.380,757 690.887,349	15	437.370,092 690.888,271	10.705
16	437.356,561 690.884,403	17	437.371,954 690.841,775	45.322
18	437.379,586 690.815,287	19	437.369,596 690.797,173	20.686
20	437.364,582 690.783,99	21	437.355,46 690.772,271	14.851
22	437.352,253 690.723,811	23	437.369,028 690.680,768	46.196
24	437.379,248 690.682,398	25	437.391,362 690.677,689	12.997
26	437.403,052 690.676,1	27	437.409,291 690.682,244	8.756
28	437.412,674 690.688,586	29	437.422,502 690.701,994	16.624
30	437.425,375 690.709,715	31	437.426,308 690.715,271	5.634
32	437.434,311 690.724,476	33	437.448,286 690.727,624	14.325
34	437.450,68 690.740,542	35	437.461,0 690.758,034	20.309
36	437.466,432 690.767,609	37	437.471,424 690.794,967	27.81
38	437.480,904 690.801,164	1	437.514,449 690.807,097	34.066

\*\* Lungimile segmentelor sunt determinate în planul de proiecție Stereo 70 și sunt rotunjite la 1 milimetru.

\*\*\* Distanța dintre puncte este formată din segmente cumulate ce sunt mai mici decât valoarea 1 milimetru.





## DATE DESPRE IMOBILUL NR. 2412

Oficiul de Cadastru și Publicitate Imobiliară MARAMURES  
Biroul de Cadastru și Publicitate Imobiliară Dragomiresti

## A. Partea I. Descrierea imobilului

TEREN Extravilan

Nr. CF vechi:216

Adresa: Jud. Maramures

Nr. Crt	Nr cadastral Nr. topografic	Suprafața* (mp)	Observații / Referințe
A1		6.850	Sector cadastral:14 Teren neimprejmuit; Parte din nr. top. 1004

## B. Partea II. Proprietari și acte

Inscrieri privitoare la dreptul de proprietate și alte drepturi reale		Referințe
/		
Act Normativ nr. Legea 7, din 13/03/1996 emis de Parlamentul Romaniei;		
B1	Intabulare, drept de PROPRIETATE, dobandit prin Lege, cota actuala 1/1 1) NEIDENTIFICAT NEIDENTIFICAT	A1
Act Administrativ nr. Adeverinta nr. 4043, din 01/09/2025 emis de Primaria comunei Sieu;		
B2	Se notează posesia faptică în favoarea lui 1) GIURGI GHEORGHE	A1

## C. Partea III. SARCINI .

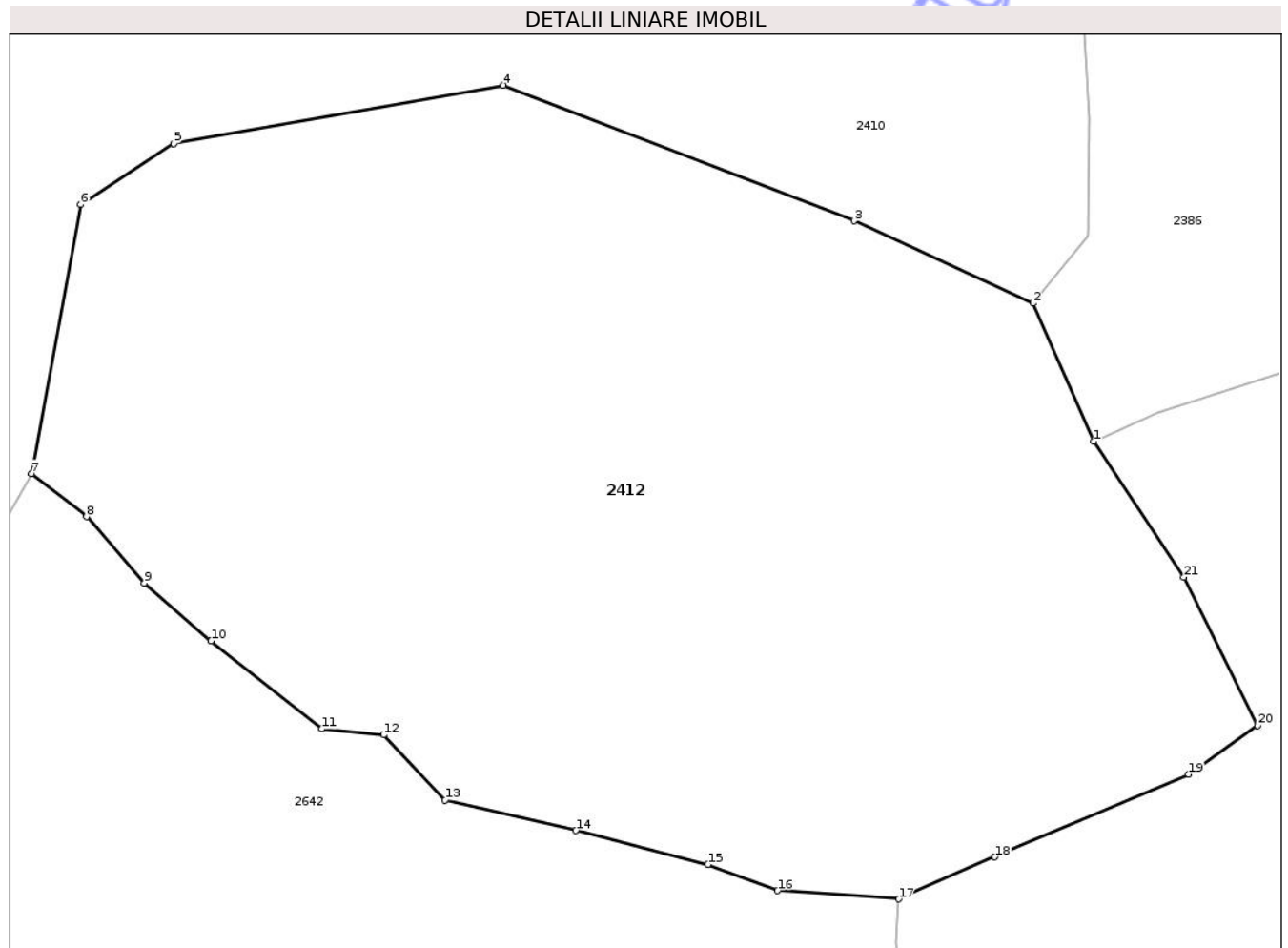
Inscrieri privind dezmembramintele dreptului de proprietate, drepturi reale de garanție și sarcini	Referințe
NU SUNT	

## Anexa Nr. 1 La Partea I

## Teren

Nr cadastral	Suprafața (mp)*	Observații / Referințe
	6.850	Parte din nr. topo. 1004

\* Suprafața este determinată în planul de proiecție Stereo 70.



## Date referitoare la teren

Crt	Categorie folosință	Intra vilan	Suprafața (mp)	Tarla	Parcelă	Nr. topo	Observații / Referințe
1	faneata	NU	6.850	-	-	-	

## Lungime Segmente

1) Valorile lungimilor segmentelor sunt obținute din proiecție în plan.

Punct început	X / Y	Punct sfârșit	X / Y	Lungime segment (** (m)
1	437.574,49 690.770,918	2	437.568,318 690.784,936	15.316
3	437.550,158 690.793,318	4	437.514,449 690.807,097	38.275
5	437.480,904 690.801,164	6	437.471,424 690.794,967	11.326
7	437.466,432 690.767,609	8	437.472,022 690.763,262	7.081
9	437.477,92 690.756,516	10	437.484,703 690.750,641	8.974

Punct început	X / Y	Punct sfârșit	X / Y	Lungime segment (** (m)
2	437.568,318 690.784,936	3	437.550,158 690.793,318	20.001
4	437.514,449 690.807,097	5	437.480,904 690.801,164	34.066
6	437.471,424 690.794,967	7	437.466,432 690.767,609	27.81
8	437.472,022 690.763,262	9	437.477,92 690.756,516	8.961
10	437.484,703 690.750,641	11	437.495,957 690.741,697	14.375

Punct început	X / Y	Punct sfârșit	X / Y	Lungime segment (** (m)
11	437.495,957 690.741,697	12	437.502,25 690.741,09	6.322
13	437.508,522 690.734,48	14	437.521,814 690.731,379	13.649
15	437.535,266 690.727,928	16	437.542,348 690.725,282	7.56
17	437.554,667 690.724,417	18	437.564,449 690.728,689	10.674
19	437.584,15 690.737,076	20	437.591,164 690.742,048	8.597
21	437.583,674 690.757,106	1	437.574,49 690.770,918	16.587

Punct început	X / Y	Punct sfârșit	X / Y	Lungime segment (** (m)
12	437.502,25 690.741,09	13	437.508,522 690.734,48	9.112
14	437.521,814 690.731,379	15	437.535,266 690.727,928	13.888
16	437.542,348 690.725,282	17	437.554,667 690.724,417	12.349
18	437.564,449 690.728,689	19	437.584,15 690.737,076	21.412
20	437.591,164 690.742,048	21	437.583,674 690.757,106	16.818

\*\* Lungimile segmentelor sunt determinate în planul de proiecție Stereo 70 și sunt rotunjite la 1 milimetru.

\*\*\* Distanța dintre puncte este formată din segmente cumulate ce sunt mai mici decât valoarea 1 milimetru.

Neutilizabil în Circuit Civil





## DATE DESPRE IMOBILUL NR. 2414

Oficiul de Cadastru și Publicitate Imobiliară MARAMURES  
Biroul de Cadastru și Publicitate Imobiliară Dragomiresti

## A. Partea I. Descrierea imobilului

TEREN Extravilan

Nr. CF vechi:293

Adresa: Jud. Maramures

Nr. Crt	Nr cadastral Nr. topografic	Suprafața* (mp)	Observații / Referințe
A1		2.476	Sector cadastral:14 Teren neimprejmuit; Parte din nr. top. 1005

## B. Partea II. Proprietari și acte

Inscrieri privitoare la dreptul de proprietate și alte drepturi reale		Referințe
/		
Act Normativ nr. Legea 7, din 13/03/1996 emis de Parlamentul Romaniei;		
B1	Intabulare, drept de PROPRIETATE, dobandit prin Lege, cota actuala 1/1 1) NEIDENTIFICAT NEIDENTIFICAT	A1
Act Administrativ nr. Adeverinta nr. 4052, din 01/09/2025 emis de Primaria comunei Sieu;		
B2	Se notează posesia faptică în favoarea lui 1) DEMIAN GHEORGHE	A1

## C. Partea III. SARCINI .

Inscrieri privind dezmembramintele dreptului de proprietate, drepturi reale de garanție și sarcini	Referințe
NU SUNT	

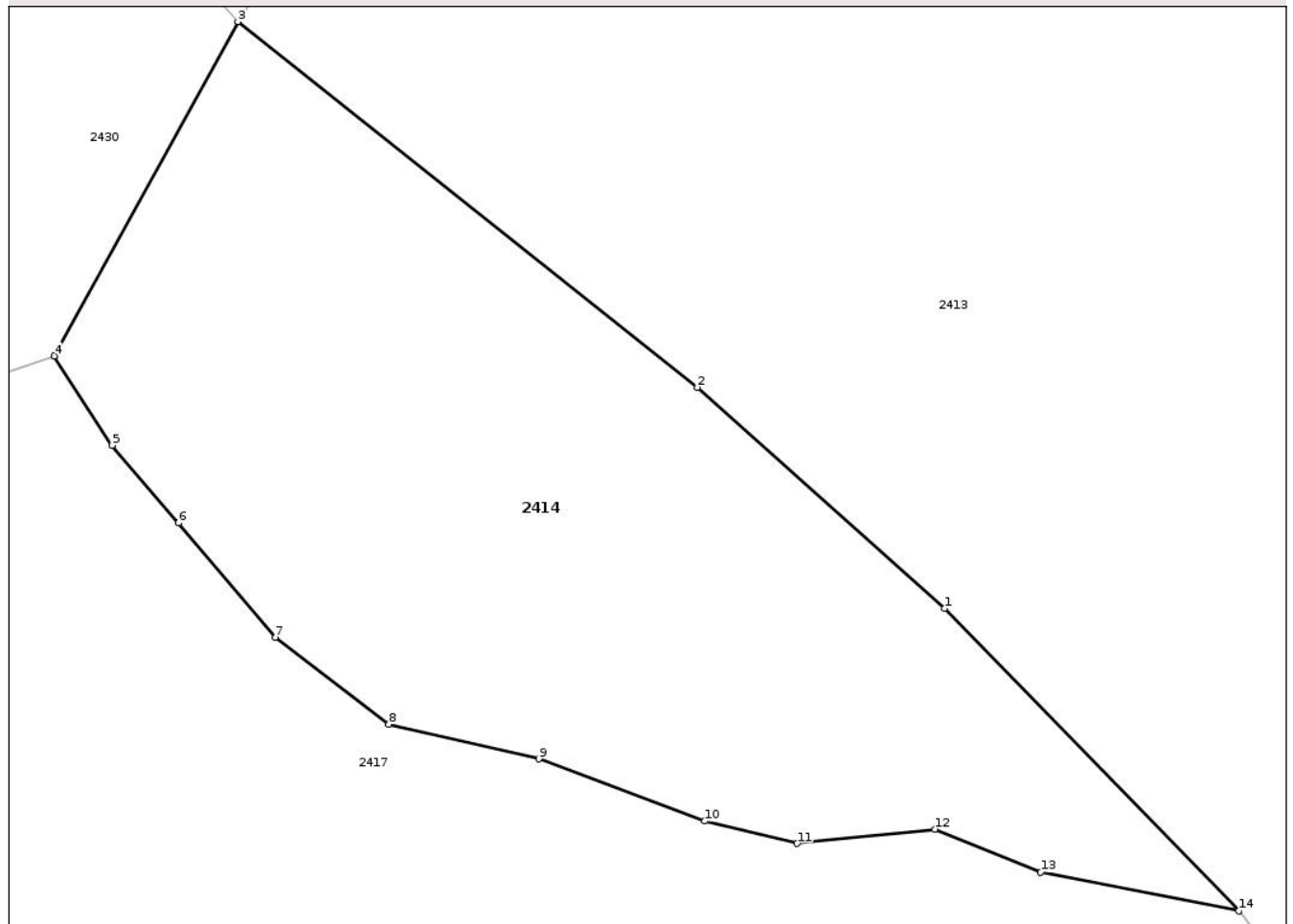
## Anexa Nr. 1 La Partea I

## Teren

Nr cadastral	Suprafața (mp)*	Observații / Referințe
	2.476	Parte din nr. topo. 1005

\* Suprafața este determinată în planul de proiecție Stereo 70.

## DETALII LINIARE IMOBIL



## Date referitoare la teren

Crt	Categorie folosință	Intra vilan	Suprafața (mp)	Tarla	Parcelă	Nr. topo	Observații / Referințe
1	faneata	NU	2.476	-	-	-	

## Lungime Segmente

1) Valorile lungimilor segmentelor sunt obținute din proiecție în plan.

Punct început	X / Y	Punct sfârșit	X / Y	Lungime segment (** (m)
1	437.320,694 690.707,698	2	437.301,584 690.724,784	25.634
2	437.301,584 690.724,784	3	437.266,06 690.753,029	45.384
3	437.266,06 690.753,029	4	437.251,871 690.727,211	29.46
4	437.251,871 690.727,211	5	437.256,343 690.720,294	8.237
5	437.256,343 690.720,294	6	437.261,449 690.714,297	7.876

Punct început	X / Y	Punct sfârșit	X / Y	Lungime segment (** (m)
6	437.261,449 690.714,297	7	437.268,942 690.705,452	11.592
7	437.268,942 690.705,452	8	437.277,732 690.698,768	11.043
8	437.277,732 690.698,768	9	437.289,327 690.696,065	11.906
9	437.289,327 690.696,065	10	437.302,141 690.691,267	13.683
10	437.302,141 690.691,267	11	437.309,286 690.689,54	7.351
11	437.309,286 690.689,54	12	437.319,93 690.690,643	10.701
12	437.319,93 690.690,643	13	437.328,117 690.687,325	8.834
13	437.328,117 690.687,325	14	437.343,421 690.684,328	15.595
14	437.343,421 690.684,328	1	437.320,694 690.707,698	32.599

\*\* Lungimile segmentelor sunt determinate în planul de proiecție Stereo 70 și sunt rotunjite la 1 milimetru.

\*\*\* Distanța dintre puncte este formată din segmente cumulate ce sunt mai mici decât valoarea 1 milimetru.



**DATE DESPRE IMOBILUL NR. 2416**

Oficiul de Cadastru și Publicitate Imobiliară MARAMURES  
Biroul de Cadastru și Publicitate Imobiliară Dragomiresti

**A. Partea I. Descrierea imobilului**

Nr. CF vechi:638  
Nr. topografic:

TEREN Extravilan

Adresa: Jud. Maramures

Nr. Crt	Nr cadastral Nr. topografic	Suprafața* (mp)	Observații / Referințe
A1		13.265	Sector cadastral:14 Teren neimprejmuit; Parte din nr. top. 1011

**B. Partea II. Proprietari și acte**

Inscrieri privitoare la dreptul de proprietate și alte drepturi reale	Referințe
/	
Act Normativ nr. Legea 7, din 13/03/1996 emis de Parlamentul Romaniei;	
B1	A1
Intabulare, drept de PROPRIETATE, dobandit prin Lege, cota actuala 1/1 1) NEIDENTIFICAT NEIDENTIFICAT	
Act Administrativ nr. Adeverinta nr. 4056, din 01/09/2025 emis de Primaria comunei Sieu;	
B2	A1
Se notează posesia faptică în favoarea lui 1) FLOREA VASILE	

**C. Partea III. SARCINI .**

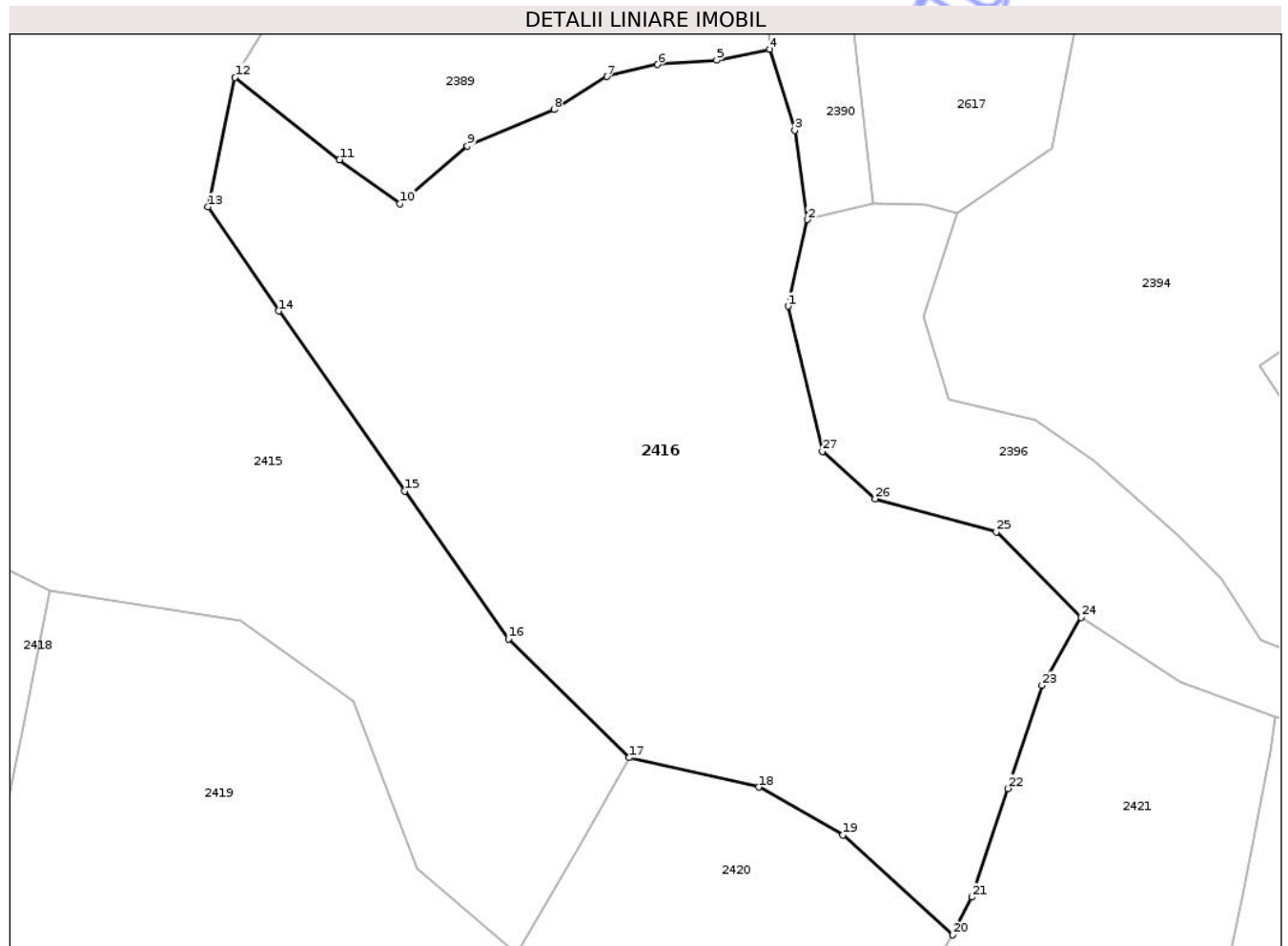
Inscrieri privind dezmembramintele dreptului de proprietate, drepturi reale de garanție și sarcini	Referințe
NU SUNT	

## Anexa Nr. 1 La Partea I

## Teren

Nr cadastral	Suprafața (mp)*	Observații / Referințe
	13.265	Parte din nr. topo. 1011

\* Suprafața este determinată în planul de proiecție Stereo 70.



## Date referitoare la teren

Crt	Categorie folosință	Intra vilan	Suprafața (mp)	Tarla	Parcelă	Nr. topo	Observații / Referințe
1	faneata	NU	13.265	-	-	-	

## Lungime Segmente

1) Valorile lungimilor segmentelor sunt obținute din proiecție în plan.

Punct început	X / Y	Punct sfârșit	X / Y	Lungime segment (** (m)
1	437.783,234 690.635,488	2	437.786,91 690.652,03	16.946
3	437.784,47 690.669,153	4	437.779,727 690.684,647	16.204
5	437.769,503 690.682,523	6	437.758,216 690.681,711	11.316
7	437.748,515 690.679,411	8	437.738,355 690.673,076	11.973
9	437.721,715 690.666,088	10	437.708,901 690.655,116	16.87

Punct început	X / Y	Punct sfârșit	X / Y	Lungime segment (** (m)
2	437.786,91 690.652,03	3	437.784,47 690.669,153	17.296
4	437.779,727 690.684,647	5	437.769,503 690.682,523	10.442
6	437.758,216 690.681,711	7	437.748,515 690.679,411	9.97
8	437.738,355 690.673,076	9	437.721,715 690.666,088	18.048
10	437.708,901 690.655,116	11	437.697,287 690.663,504	14.326

Punct început	X / Y	Punct sfârșit	X / Y	Lungime segment (** (m)
11	437.697,287 690.663,504	12	437.677,28 690.679,252	25.461
13	437.672,08 690.654,48	14	437.685,672 690.634,552	24.122
15	437.709,753 690.600,119	16	437.729,646 690.571,861	34.558
17	437.752,766 690.549,107	18	437.777,564 690.543,496	25.425
19	437.793,732 690.534,328	20	437.814,764 690.515,217	28.418
21	437.818,39 690.522,437	22	437.825,299 690.543,207	21.889
23	437.831,811 690.562,943	24	437.839,33 690.575,94	15.015
25	437.823,117 690.592,341	26	437.799,876 690.598,653	24.083
27	437.789,789 690.607,731	1	437.783,234 690.635,488	28.521

Punct început	X / Y	Punct sfârșit	X / Y	Lungime segment (** (m)
12	437.677,28 690.679,252	13	437.672,08 690.654,48	25.312
14	437.685,672 690.634,552	15	437.709,753 690.600,119	42.018
16	437.729,646 690.571,861	17	437.752,766 690.549,107	32.439
18	437.777,564 690.543,496	19	437.793,732 690.534,328	18.586
20	437.814,764 690.515,217	21	437.818,39 690.522,437	8.079
22	437.825,299 690.543,207	23	437.831,811 690.562,943	20.783
24	437.839,33 690.575,94	25	437.823,117 690.592,341	23.062
26	437.799,876 690.598,653	27	437.789,789 690.607,731	13.57

\*\* Lungimile segmentelor sunt determinate în planul de proiecție Stereo 70 și sunt rotunjite la 1 milimetru.

\*\*\* Distanța dintre puncte este formată din segmente cumulate ce sunt mai mici decât valoarea 1 milimetru.





## DATE DESPRE IMOBILUL NR. 2419

Oficiul de Cadastru și Publicitate Imobiliară MARAMURES  
Biroul de Cadastru și Publicitate Imobiliară Dragomiresti

## A. Partea I. Descrierea imobilului

TEREN Extravilan

Nr. CF vechi:50084

Adresa: Jud. Maramures

Nr. Crt	Nr cadastral Nr. topografic	Suprafața* (mp)	Observații / Referințe
A1		15.418	Sector cadastral:14 Teren neimprejmuit; Parte din nr. top. 1012

## B. Partea II. Proprietari și acte

Inscrieri privitoare la dreptul de proprietate și alte drepturi reale		Referințe
/		
Act Normativ nr. Legea 7, din 13/03/1996 emis de Parlamentul Romaniei;		
B1	Intabulare, drept de PROPRIETATE, dobandit prin Lege, cota actuala 1/1 1) NEIDENTIFICAT NEIDENTIFICAT	A1
Act Administrativ nr. Adeverinta nr. 4045, din 01/09/2025 emis de Primaria comunei Sieu;		
B2	Se notează posesia faptică în favoarea lui 1) PETROVAN IOAN	A1

## C. Partea III. SARCINI .

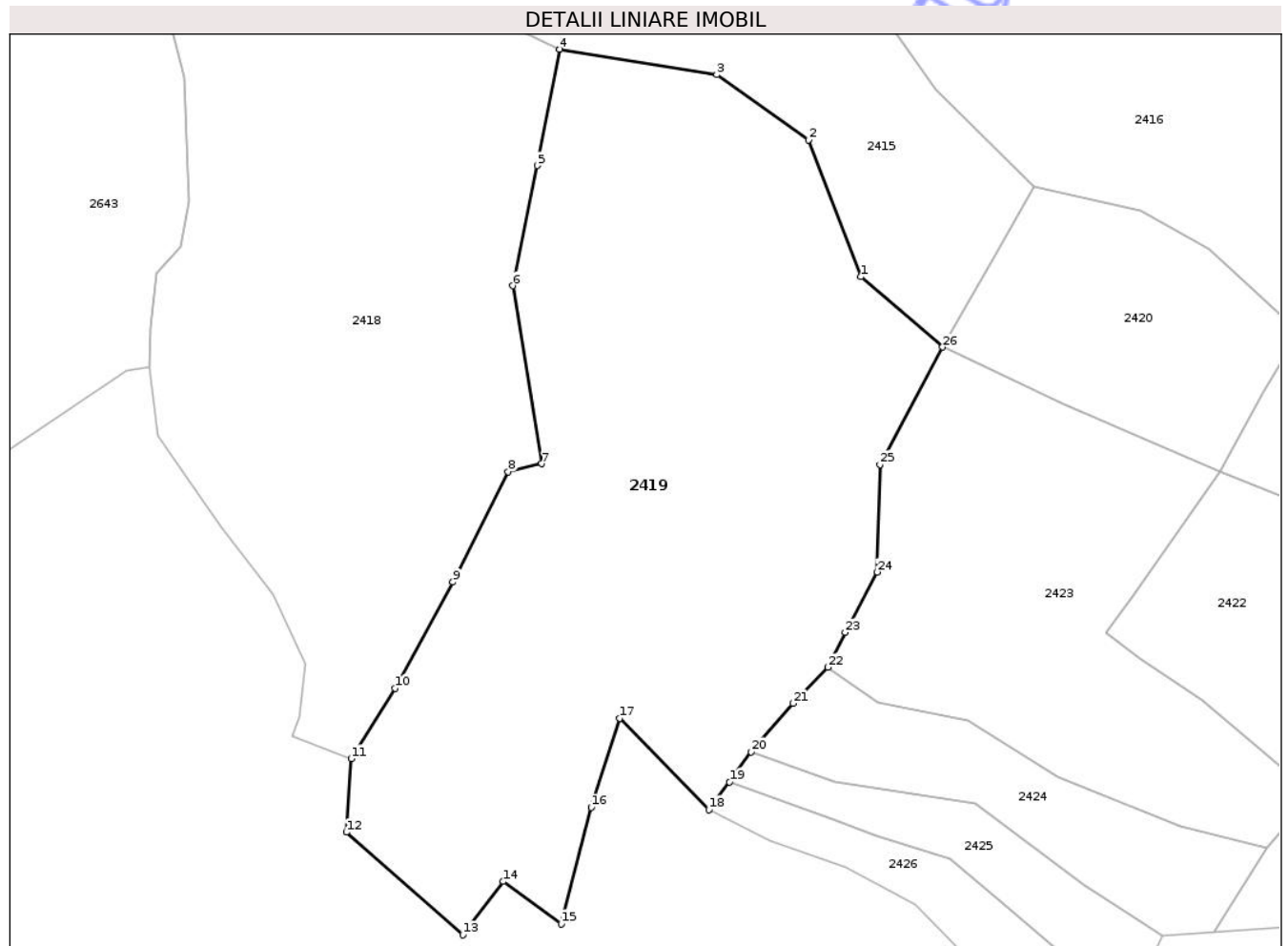
Inscrieri privind dezmembramintele dreptului de proprietate, drepturi reale de garanție și sarcini	Referințe
NU SUNT	

## Anexa Nr. 1 La Partea I

## Teren

Nr cadastral	Suprafața (mp)*	Observații / Referințe
	15.418	Parte din nr. top. 1012

\* Suprafața este determinată în planul de proiecție Stereo 70.



## Date referitoare la teren

Crt	Categorie folosință	Intra vilan	Suprafața (mp)	Tarla	Parcelă	Nr. topo	Observații / Referințe
1	faneata	NU	15.418	-	-	-	

## Lungime Segmente

1) Valorile lungimilor segmentelor sunt obținute din proiecție în plan.

Punct început	X / Y	Punct sfârșit	X / Y	Lungime segment (** (m)
1	437.712,141 690.528,019	2	437.699,932 690.559,969	34.203
3	437.678,435 690.575,215	4	437.641,745 690.581,16	37.169
5	437.636,479 690.553,989	6	437.630,765 690.525,914	28.651
7	437.637,539 690.484,376	8	437.629,707 690.482,451	8.065
9	437.616,771 690.456,743	10	437.603,211 690.431,921	28.284

Punct început	X / Y	Punct sfârșit	X / Y	Lungime segment (** (m)
2	437.699,932 690.559,969	3	437.678,435 690.575,215	26.355
4	437.641,745 690.581,16	5	437.636,479 690.553,989	27.677
6	437.630,765 690.525,914	7	437.637,539 690.484,376	42.087
8	437.629,707 690.482,451	9	437.616,771 690.456,743	28.779
10	437.603,211 690.431,921	11	437.592,971 690.415,495	19.356

Punct început	X / Y	Punct sfârșit	X / Y	Lungime segment (** (m)
11	437.592,971 690.415,495	12	437.591,864 690.398,325	17.206
13	437.619,123 690.374,328	14	437.628,563 690.386,8	15.642
15	437.642,078 690.376,93	16	437.649,096 690.404,104	28.066
17	437.655,819 690.424,936	18	437.676,605 690.403,606	29.783
19	437.681,49 690.410,012	20	437.686,541 690.417,064	8.674
21	437.696,352 690.428,384	22	437.704,48 690.436,812	11.709
23	437.708,468 690.444,951	24	437.716,01 690.459,061	15.999
25	437.716,657 690.484,187	26	437.731,283 690.511,587	31.059

Punct început	X / Y	Punct sfârșit	X / Y	Lungime segment (** (m)
12	437.591,864 690.398,325	13	437.619,123 690.374,328	36.317
14	437.628,563 690.386,8	15	437.642,078 690.376,93	16.735
16	437.649,096 690.404,104	17	437.655,819 690.424,936	21.89
18	437.676,605 690.403,606	19	437.681,49 690.410,012	8.056
20	437.686,541 690.417,064	21	437.696,352 690.428,384	14.98
22	437.704,48 690.436,812	23	437.708,468 690.444,951	9.064
24	437.716,01 690.459,061	25	437.716,657 690.484,187	25.134
26	437.731,283 690.511,587	1	437.712,141 690.528,019	25.228

\*\* Lungimile segmentelor sunt determinate în planul de proiecție Stereo 70 și sunt rotunjite la 1 milimetru.

\*\*\* Distanța dintre puncte este formată din segmente cumulate ce sunt mai mici decât valoarea 1 milimetru.



**DATE DESPRE IMOBILUL NR. 2420**

Oficiul de Cadastru și Publicitate Imobiliară MARAMURES  
Biroul de Cadastru și Publicitate Imobiliară Dragomirești

**A. Partea I. Descrierea imobilului**

Nr. CF vechi:1818  
Nr. topografic:

TEREN Extravilan

Adresa: Jud. Maramures

Nr. Crt	Nr cadastral Nr. topografic	Suprafața* (mp)	Observații / Referințe
A1		3.170	Sector cadastral:14 Teren neimprejmuit; Parte din nr. top. 1033

**B. Partea II. Proprietari și acte**

Inscrieri privitoare la dreptul de proprietate și alte drepturi reale	Referințe
/	
Act Normativ nr. Legea 7, din 13/03/1996 emis de Parlamentul Romaniei;	
B1	A1
Intabulare, drept de PROPRIETATE, dobandit prin Lege, cota actuala 1/1 1) NEIDENTIFICAT NEIDENTIFICAT	
Act Administrativ nr. Adeverinta nr. 4081, din 01/09/2025 emis de Primaria comunei Sieu;	
B2	A1
Se notează posesia faptică în favoarea lui 1) GIURGI IOAN	

**C. Partea III. SARCINI .**

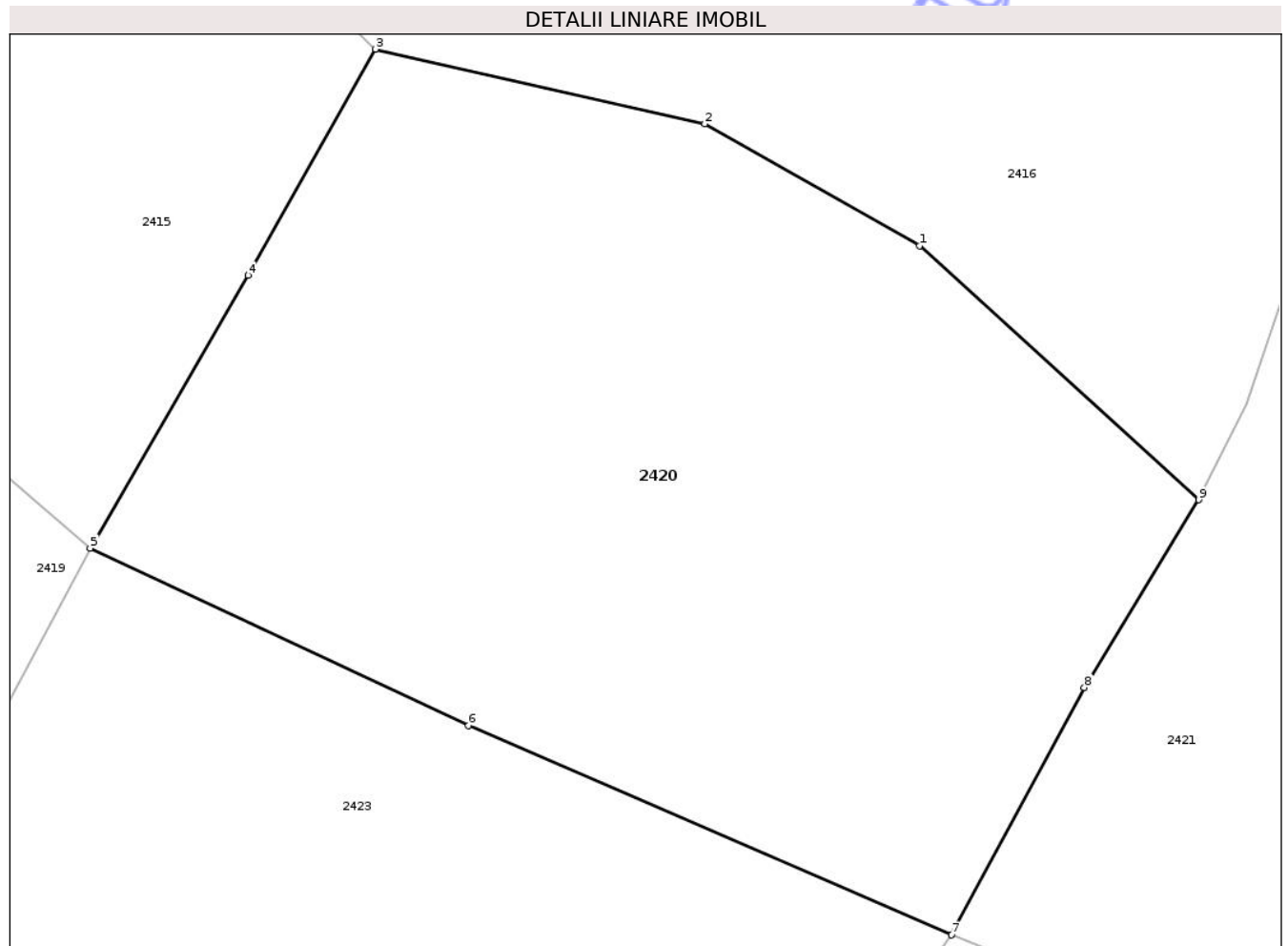
Inscrieri privind dezmembramintele dreptului de proprietate, drepturi reale de garanție și sarcini	Referințe
NU SUNT	

## Anexa Nr. 1 La Partea I

## Teren

Nr cadastral	Suprafața (mp)*	Observații / Referințe
	3.170	Parte din nr. top. 1033

\* Suprafața este determinată în planul de proiecție Stereo 70.



## Date referitoare la teren

Crt	Categorie folosință	Intra vilan	Suprafața (mp)	Tarla	Parcelă	Nr. topo	Observații / Referințe
1	faneata	NU	3.170	-	-	-	

## Lungime Segmente

1) Valorile lungimilor segmentelor sunt obținute din proiecție în plan.

Punct început	X / Y	Punct sfârșit	X / Y	Lungime segment (** (m)
1	437.793,732 690.534,328	2	437.777,564 690.543,496	18.586
2	437.777,564 690.543,496	3	437.752,766 690.549,107	25.425
3	437.752,766 690.549,107	4	437.743,156 690.532,112	19.524
4	437.743,156 690.532,112	5	437.731,283 690.511,587	23.712
5	437.731,283 690.511,587	6	437.759,763 690.498,238	31.453

Punct început	X / Y	Punct sfârşit	X / Y	Lungime segment (** (m)
6	437.759,763 690.498,238	7	437.796,158 690.482,496	39.654
7	437.796,158 690.482,496	8	437.806,15 690.501,097	21.115
8	437.806,15 690.501,097	9	437.814,764 690.515,217	16.54
9	437.814,764 690.515,217	1	437.793,732 690.534,328	28.418

\*\* Lungimile segmentelor sunt determinate în planul de proiecție Stereo 70 și sunt rotunjite la 1 milimetru.

\*\*\* Distanța dintre puncte este formată din segmente cumulate ce sunt mai mici decât valoarea 1 milimetru.

Neutilizabil în Circuitul Civil





## DATE DESPRE IMOBILUL NR. 2421

Oficiul de Cadastru și Publicitate Imobiliară MARAMURES  
Biroul de Cadastru și Publicitate Imobiliară Dragomiresti

## A. Partea I. Descrierea imobilului

TEREN Extravilan

Nr. CF vechi:1818

Adresa: Jud. Maramures

Nr. Crt	Nr cadastral Nr. topografic	Suprafața* (mp)	Observații / Referințe
A1		5.455	Sector cadastral:14 Teren neimprejmuit; Parte din nr. top. 1033

## B. Partea II. Proprietari și acte

Inscrieri privitoare la dreptul de proprietate și alte drepturi reale		Referințe
/		
Act Normativ nr. Legea 7, din 13/03/1996 emis de Parlamentul Romaniei;		
B1	Intabulare, drept de PROPRIETATE, dobandit prin Lege, cota actuala 1/1 1) NEIDENTIFICAT NEIDENTIFICAT	A1
Act Administrativ nr. Adeverinta nr. 4101, din 01/09/2025 emis de Primaria comunei Sieu;		
B2	Se notează posesia faptică în favoarea lui 1) BUFTEA VASILE	A1

## C. Partea III. SARCINI .

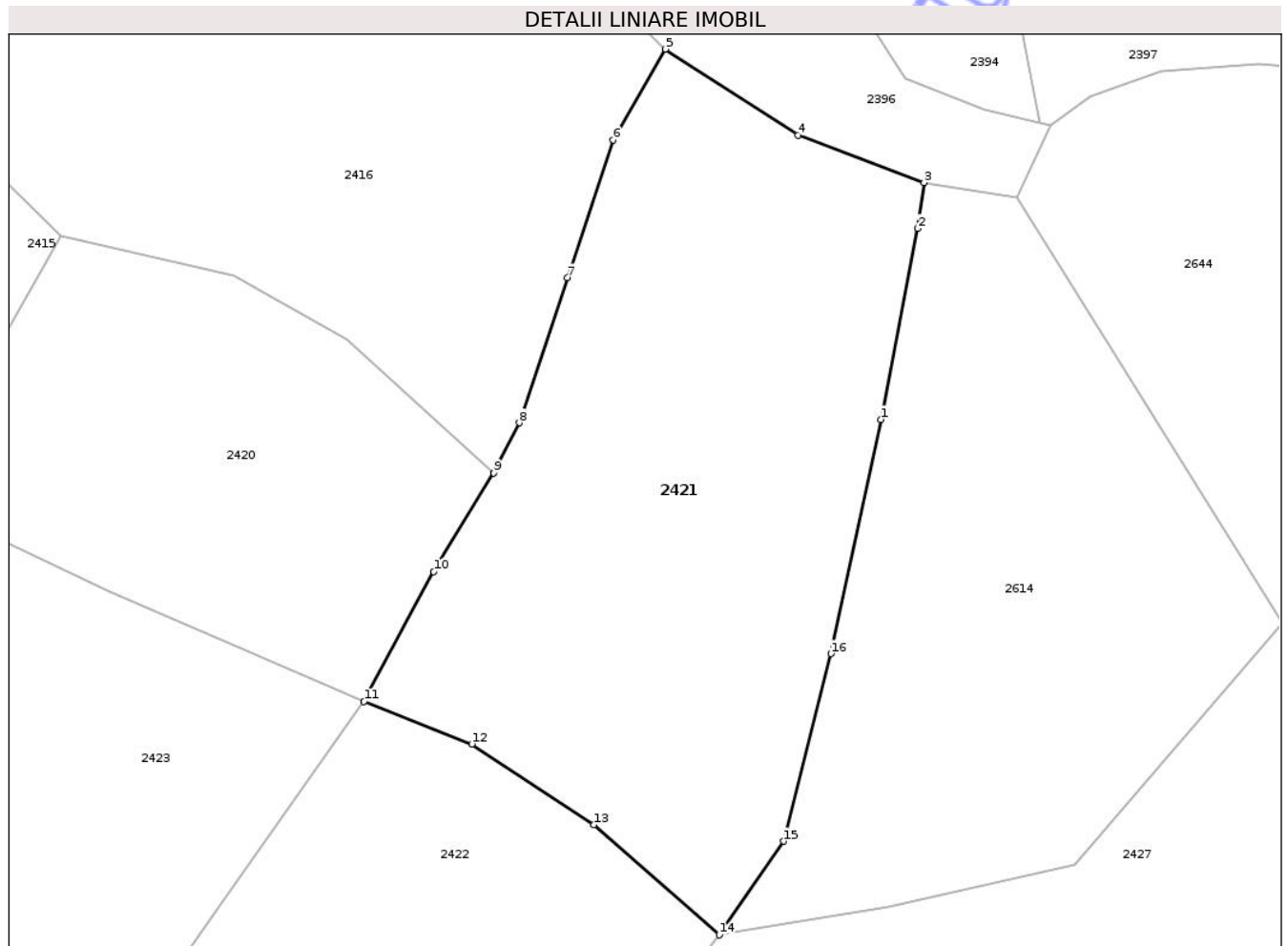
Inscrieri privind dezmembramintele dreptului de proprietate, drepturi reale de garanție și sarcini	Referințe
NU SUNT	

## Anexa Nr. 1 La Partea I

## Teren

Nr cadastral	Suprafața (mp)*	Observații / Referințe
	5.455	Parte din nr. topo. 1033

\* Suprafața este determinată în planul de proiecție Stereo 70.



## Date referitoare la teren

Crt	Categorie folosință	Intra vilan	Suprafața (mp)	Tarla	Parcelă	Nr. topo	Observații / Referințe
1	faneata	NU	5.455	-	-	-	

## Lungime Segmente

1) Valorile lungimilor segmentelor sunt obținute din proiecție în plan.

Punct început	X / Y	Punct sfârșit	X / Y	Lungime segment (** (m)
1	437.870,202 690.522,915	2	437.875,522 690.550,268	27.866
2	437.875,522 690.550,268	3	437.876,408 690.556,845	6.637
3	437.876,408 690.556,845	4	437.858,334 690.563,615	19.3
4	437.858,334 690.563,615	5	437.839,33 690.575,94	22.651
5	437.839,33 690.575,94	6	437.831,811 690.562,943	15.015

Punct început	X / Y	Punct sfârșit	X / Y	Lungime segment (** (m)
6	437.831,811 690.562,943	7	437.825,299 690.543,207	20.783
7	437.825,299 690.543,207	8	437.818,39 690.522,437	21.889
8	437.818,39 690.522,437	9	437.814,764 690.515,217	8.079
9	437.814,764 690.515,217	10	437.806,15 690.501,097	16.54
10	437.806,15 690.501,097	11	437.796,158 690.482,496	21.115
11	437.796,158 690.482,496	12	437.811,6 690.476,42	16.594
12	437.811,6 690.476,42	13	437.829,071 690.464,867	20.946
13	437.829,071 690.464,867	14	437.847,042 690.449,084	23.917
14	437.847,042 690.449,084	15	437.856,268 690.462,491	16.275
15	437.856,268 690.462,491	16	437.863,095 690.489,369	27.731
16	437.863,095 690.489,369	1	437.870,202 690.522,915	34.291

\*\* Lungimile segmentelor sunt determinate în planul de proiecție Stereo 70 și sunt rotunjite la 1 milimetru.

\*\*\* Distanța dintre puncte este formată din segmente cumulate ce sunt mai mici decât valoarea 1 milimetru.





## DATE DESPRE IMOBILUL NR. 2425

Oficiul de Cadastru și Publicitate Imobiliară MARAMURES  
Biroul de Cadastru și Publicitate Imobiliară Dragomiresti

## A. Partea I. Descrierea imobilului

TEREN Extravilan

Nr. CF vechi:50577

Adresa: Jud. Maramures

Nr. Crt	Nr cadastral Nr. topografic	Suprafața* (mp)	Observații / Referințe
A1		1.388	Sector cadastral:14 Teren neimprejmuit; Parte din nr. top. 1061

## B. Partea II. Proprietari și acte

Inscrieri privitoare la dreptul de proprietate și alte drepturi reale		Referințe
/		
Act Normativ nr. Legea 7, din 13/03/1996 emis de Parlamentul Romaniei;		
B1	Intabulare, drept de PROPRIETATE, dobandit prin Lege, cota actuala 1/1 1) NEIDENTIFICAT NEIDENTIFICAT	A1
Act Administrativ nr. Adeverinta nr. 4093, din 01/09/2025 emis de Primaria comunei Sieu;		
B2	Se notează posesia faptică în favoarea lui 1) FLOREA IOAN	A1

## C. Partea III. SARCINI .

Inscrieri privind dezmembramintele dreptului de proprietate, drepturi reale de garanție și sarcini	Referințe
NU SUNT	

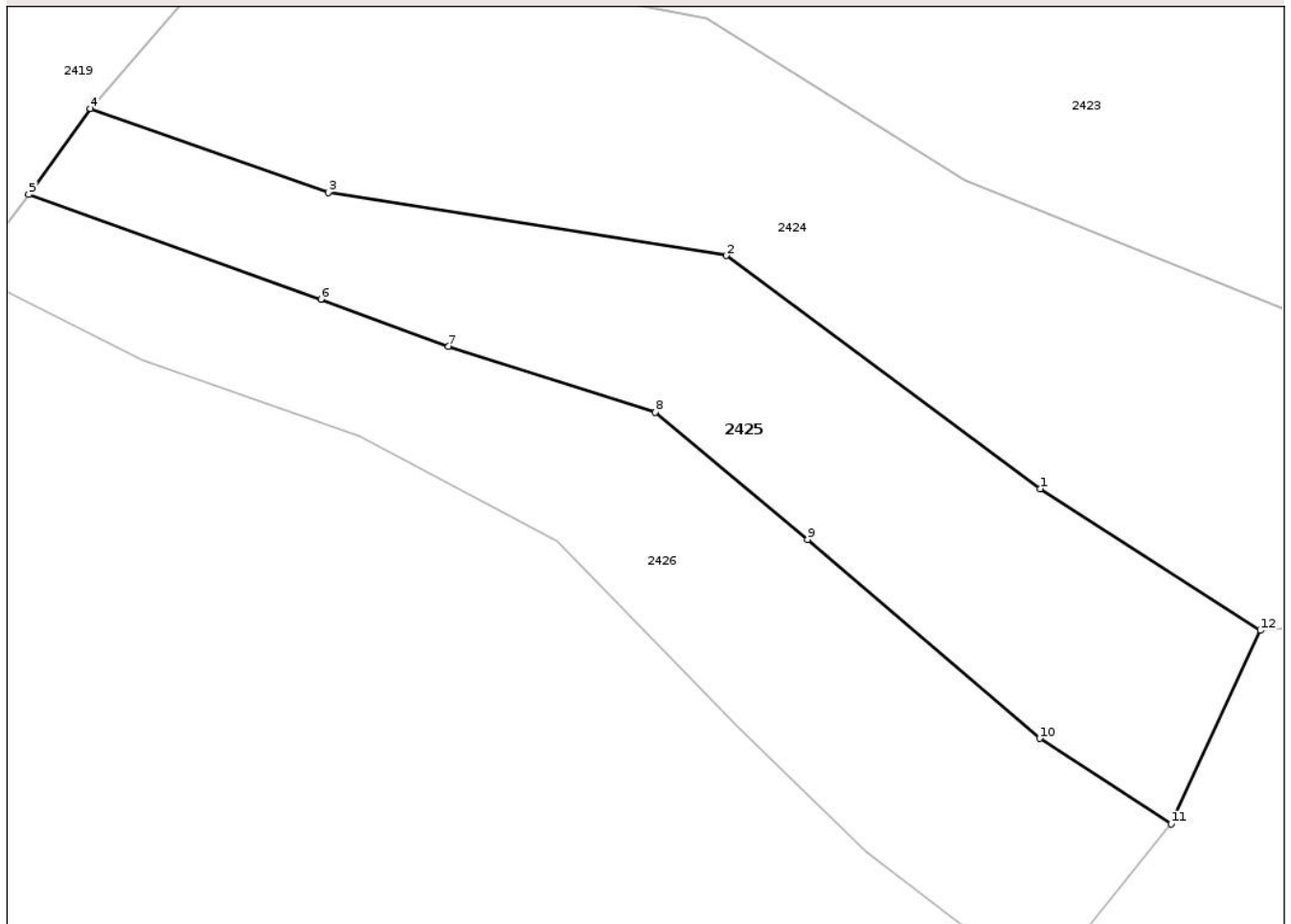
## Anexa Nr. 1 La Partea I

## Teren

Nr cadastral	Suprafața (mp)*	Observații / Referințe
	1.388	Parte din nr. top. 1061

\* Suprafața este determinată în planul de proiecție Stereo 70.

## DETALII LINIARE IMOBIL



## Date referitoare la teren

Crt	Categorie folosință	Intravilan	Suprafața (mp)	Tarla	Parcelă	Nr. topo	Observații / Referințe
1	faneata	NU	1.388	-	-	-	

## Lungime Segmente

1) Valorile lungimilor segmentelor sunt obținute din proiecție în plan.

Punct început	X / Y	Punct sfârșit	X / Y	Lungime segment (** (m)
1	437.764,572 690.385,866	2	437.738,79 690.405,0	32.106
2	437.738,79 690.405,0	3	437.706,106 690.410,167	33.09
3	437.706,106 690.410,167	4	437.686,541 690.417,064	20.745
4	437.686,541 690.417,064	5	437.681,49 690.410,012	8.674
5	437.681,49 690.410,012	6	437.705,486 690.401,418	25.489

Punct început	X / Y	Punct sfârșit	X / Y	Lungime segment (** (m)
6	437.705,486 690.401,418	7	437.715,979 690.397,549	11.184
7	437.715,979 690.397,549	8	437.732,941 690.392,133	17.806
8	437.732,941 690.392,133	9	437.745,463 690.381,69	16.305
9	437.745,463 690.381,69	10	437.764,535 690.365,363	25.106
10	437.764,535 690.365,363	11	437.775,333 690.358,337	12.883
11	437.775,333 690.358,337	12	437.782,669 690.374,232	17.506
12	437.782,669 690.374,232	1	437.764,572 690.385,866	21.514

\*\* Lungimile segmentelor sunt determinate în planul de proiecție Stereo 70 și sunt rotunjite la 1 milimetru.

\*\*\* Distanța dintre puncte este formată din segmente cumulate ce sunt mai mici decât valoarea 1 milimetru.

Neutilizabil în Circuitul Civil





## DATE DESPRE IMOBILUL NR. 2431

Oficiul de Cadastru și Publicitate Imobiliară MARAMURES  
Biroul de Cadastru și Publicitate Imobiliară Dragomiresti

## A. Partea I. Descrierea imobilului

TEREN Necunoscut

Nr. CF vechi:366

Adresa: Loc. Sieu, Jud. Maramures

Nr. Crt	Nr cadastral Nr. topografic	Suprafața* (mp)	Observații / Referințe
A1		7.546	Sector cadastral:14 Teren neimprejmuit; Parte din nr. top. 989

## B. Partea II. Proprietari și acte

Inscrieri privitoare la dreptul de proprietate și alte drepturi reale		Referințe
/		
Act Normativ nr. Legea 7, din 13/03/1996 emis de Parlamentul Romaniei;		
B1	Intabulare, drept de PROPRIETATE, dobandit prin Lege, cota actuala 1/1 1) NEIDENTIFICAT NEIDENTIFICAT	A1
Act Administrativ nr. Adeverinta nr. 4038, din 01/09/2025 emis de Primaria comunei Sieu;		
B2	Se notează posesia faptică în favoarea lui 1) PETROVAN IOAN	A1

## C. Partea III. SARCINI .

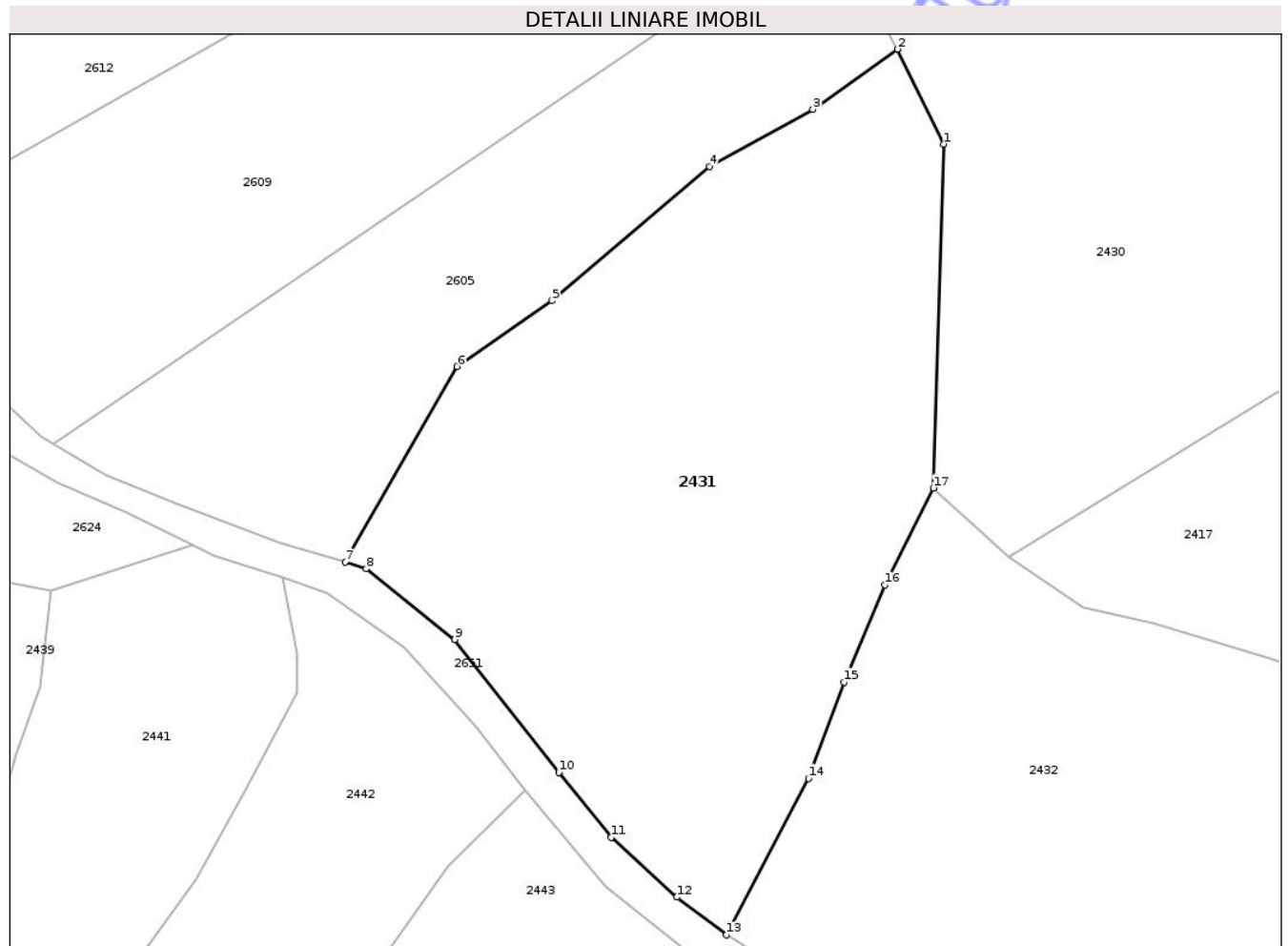
Inscrieri privind dezmembramintele dreptului de proprietate, drepturi reale de garanție și sarcini	Referințe
NU SUNT	

## Anexa Nr. 1 La Partea I

## Teren

Nr cadastral	Suprafața (mp)*	Observații / Referințe
	7.546	Parte din nr. top. 989

\* Suprafața este determinată în planul de proiecție Stereo 70.



## Date referitoare la teren

Crt	Categorie folosință	Intravilan	Suprafața (mp)	Tarla	Parcelă	Nr. topo	Observații / Referințe
1	faneata	DA	2.535	-	-	-	
2	faneata	NU	5.011	-	-	-	

## Lungime Segmente

1) Valorile lungimilor segmentelor sunt obținute din proiecție în plan.

Punct început	X / Y	Punct sfârșit	X / Y	Lungime segment (** (m)
1	437.136,026 690.745,852	2	437.128,474 690.761,191	17.097
2	437.128,474 690.761,191	3	437.114,834 690.751,438	16.768
3	437.114,834 690.751,438	4	437.098,111 690.742,253	19.079
4	437.098,111 690.742,253	5	437.072,637 690.720,548	33.467

Punct început	X / Y	Punct sfârșit	X / Y	Lungime segment (** (m)
5	437.072,637 690.720,548	6	437.057,326 690.709,947	18.623
6	437.057,326 690.709,947	7	437.039,197 690.678,366	36.415
7	437.039,197 690.678,366	8	437.042,604 690.677,291	3.573
8	437.042,604 690.677,291	9	437.056,936 690.665,842	18.343
9	437.056,936 690.665,842	10	437.073,767 690.644,393	27.264
10	437.073,767 690.644,393	11	437.082,207 690.633,896	13.469
11	437.082,207 690.633,896	12	437.092,822 690.624,25	14.344
12	437.092,822 690.624,25	13	437.100,866 690.618,145	10.098
13	437.100,866 690.618,145	14	437.114,151 690.643,44	28.572
14	437.114,151 690.643,44	15	437.119,895 690.658,988	16.575
15	437.119,895 690.658,988	16	437.126,478 690.674,662	17.0
16	437.126,478 690.674,662	17	437.134,314 690.690,338	17.525
17	437.134,314 690.690,338	1	437.136,026 690.745,852	55.54

\*\* Lungimile segmentelor sunt determinate în planul de proiecție Stereo 70 și sunt rotunjite la 1 milimetru.

\*\*\* Distanța dintre puncte este formată din segmente cumulate ce sunt mai mici decât valoarea 1 milimetru.





## DATE DESPRE IMOBILUL NR. 2432

Oficiul de Cadastru și Publicitate Imobiliară MARAMURES  
Biroul de Cadastru și Publicitate Imobiliară Dragomiresti

## A. Partea I. Descrierea imobilului

TEREN Necunoscut

Nr. CF vechi:366

Adresa: Loc. Sieu, Jud. Maramures

Nr. Crt	Nr cadastral Nr. topografic	Suprafața* (mp)	Observații / Referințe
A1		9.156	Sector cadastral:14 Teren neimprejmuit; Parte din nr. top. 989

## B. Partea II. Proprietari și acte

Inscrieri privitoare la dreptul de proprietate și alte drepturi reale		Referințe
/		
Act Normativ nr. Legea 7, din 13/03/1996 emis de Parlamentul Romaniei;		
B1	Intabulare, drept de PROPRIETATE, dobandit prin Lege, cota actuala 1/1 1) NEIDENTIFICAT NEIDENTIFICAT	A1
Act Administrativ nr. Adeverinta nr. 4030, din 01/09/2025 emis de Primaria comunei Sieu;		
B2	Se notează posesia faptică în favoarea lui 1) PETROVAN GHEORGHE	A1

## C. Partea III. SARCINI .

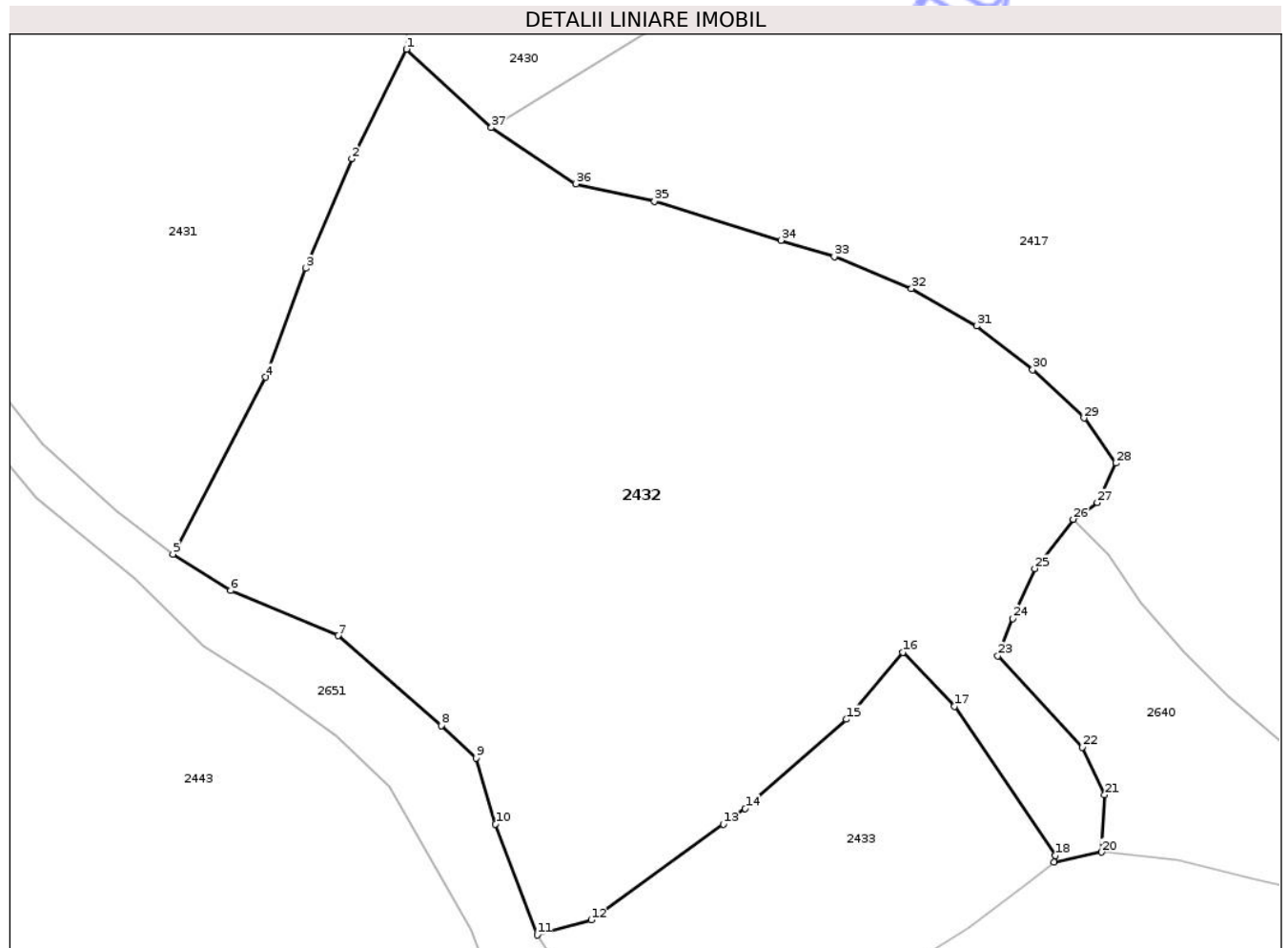
Inscrieri privind dezmembramintele dreptului de proprietate, drepturi reale de garanție și sarcini	Referințe
NU SUNT	

## Anexa Nr. 1 La Partea I

## Teren

Nr cadastral	Suprafața (mp)*	Observații / Referințe
	9.156	Parte din nr. top. 989

\* Suprafața este determinată în planul de proiecție Stereo 70.



## Date referitoare la teren

Crt	Categorie folosință	Intra vilan	Suprafața (mp)	Tarla	Parcelă	Nr. topo	Observații / Referințe
1	faneata	DA	4.272	-	-	-	
2	faneata	NU	4.884	-	-	-	

## Lungime Segmente

1) Valorile lungimilor segmentelor sunt obținute din proiecție în plan.

Punct început	X / Y	Punct sfârșit	X / Y	Lungime segment (** (m)
1	437.134,314 690.690,338	2	437.126,478 690.674,662	17.525
3	437.119,895 690.658,988	4	437.114,151 690.643,44	16.575
5	437.100,866 690.618,145	6	437.109,141 690.612,952	9.77
7	437.124,5 690.606,466	8	437.139,303 690.593,635	19.59

Punct început	X / Y	Punct sfârșit	X / Y	Lungime segment (** (m)
2	437.126,478 690.674,662	3	437.119,895 690.658,988	17.0
4	437.114,151 690.643,44	5	437.100,866 690.618,145	28.572
6	437.109,141 690.612,952	7	437.124,5 690.606,466	16.672
8	437.139,303 690.593,635	9	437.144,317 690.588,994	6.832

Punct început	X / Y	Punct sfârșit	X / Y	Lungime segment (** (m)
9	437.144,317 690.588,994	10	437.147,059 690.579,546	9.838
11	437.153,034 690.563,668	12	437.160,767 690.565,837	8.031
13	437.179,694 690.579,494	14	437.182,822 690.581,756	3.86
15	437.197,334 690.594,511	16	437.205,4 690.604,076	12.512
17	437.212,793 690.596,373	18	437.227,212 690.575,027	25.76
19	437.227,046 690.574,094	20	437.233,893 690.575,506	6.991
21	437.234,303 690.583,698	22	437.231,149 690.590,533	7.528
23	437.219,001 690.603,603	24	437.221,117 690.608,93	5.732
25	437.224,292 690.616,063	26	437.229,807 690.623,105	8.945
27	437.233,246 690.625,507	28	437.235,958 690.631,14	6.252
29	437.231,345 690.637,586	30	437.224,005 690.644,497	10.082
31	437.215,973 690.650,769	32	437.206,647 690.656,113	10.749
33	437.195,602 690.660,674	34	437.187,947 690.663,024	8.007
35	437.169,841 690.668,561	36	437.158,567 690.671,07	11.55
37	437.146,49 690.679,139	1	437.134,314 690.690,338	16.543

Punct început	X / Y	Punct sfârșit	X / Y	Lungime segment (** (m)
10	437.147,059 690.579,546	11	437.153,034 690.563,668	16.965
12	437.160,767 690.565,837	13	437.179,694 690.579,494	23.34
14	437.182,822 690.581,756	15	437.197,334 690.594,511	19.321
16	437.205,4 690.604,076	17	437.212,793 690.596,373	10.677
18	437.227,212 690.575,027	19	437.227,046 690.574,094	0.948
20	437.233,893 690.575,506	21	437.234,303 690.583,698	8.202
22	437.231,149 690.590,533	23	437.219,001 690.603,603	17.844
24	437.221,117 690.608,93	25	437.224,292 690.616,063	7.808
26	437.229,807 690.623,105	27	437.233,246 690.625,507	4.195
28	437.235,958 690.631,14	29	437.231,345 690.637,586	7.927
30	437.224,005 690.644,497	31	437.215,973 690.650,769	10.191
32	437.206,647 690.656,113	33	437.195,602 690.660,674	11.95
34	437.187,947 690.663,024	35	437.169,841 690.668,561	18.934
36	437.158,567 690.671,07	37	437.146,49 690.679,139	14.525

\*\* Lungimile segmentelor sunt determinate în planul de proiecție Stereo 70 și sunt rotunjite la 1 milimetru.

\*\*\* Distanța dintre puncte este formată din segmente cumulate ce sunt mai mici decât valoarea 1 milimetru.





## DATE DESPRE IMOBILUL NR. 2433

Oficiul de Cadastru și Publicitate Imobiliară MARAMURES  
Biroul de Cadastru și Publicitate Imobiliară Dragomiresti

## A. Partea I. Descrierea imobilului

TEREN Intravilan

Nr. CF vechi:366

Adresa: Loc. Sieu, Jud. Maramures

Nr. Crt	Nr cadastral Nr. topografic	Suprafața* (mp)	Observații / Referințe
A1		2.079	Sector cadastral:14 Teren neimprejmuit; Parte din nr. top. 989

## B. Partea II. Proprietari și acte

Inscrieri privitoare la dreptul de proprietate și alte drepturi reale		Referințe
/		
Act Normativ nr. Legea 7, din 13/03/1996 emis de Parlamentul Romaniei;		
B1	Intabulare, drept de PROPRIETATE, dobandit prin Lege, cota actuala 1/1 1) NEIDENTIFICAT NEIDENTIFICAT	A1
Act Administrativ nr. Adeverinta nr. 4100, din 01/09/2025 emis de Primaria comunei Sieu;		
B2	Se notează posesia faptică în favoarea lui 1) DUNCA GHEORGHE	A1

## C. Partea III. SARCINI .

Inscrieri privind dezmembramintele dreptului de proprietate, drepturi reale de garanție și sarcini	Referințe
NU SUNT	

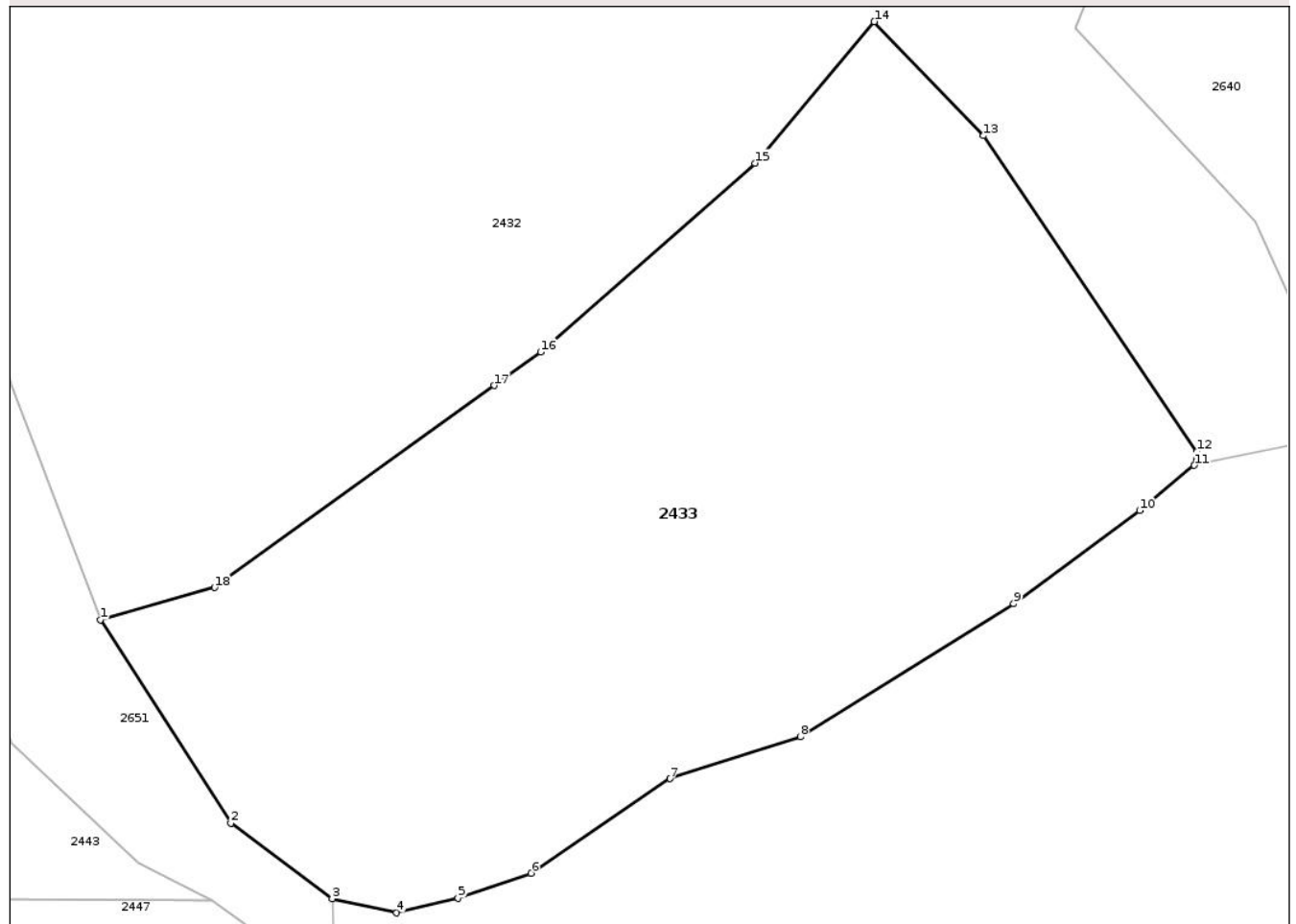
## Anexa Nr. 1 La Partea I

## Teren

Nr cadastral	Suprafața (mp)*	Observații / Referințe
	2.079	Parte din nr. top. 989

\* Suprafața este determinată în planul de proiecție Stereo 70.

## DETALII LINIARE IMOBIL



## Date referitoare la teren

Crt	Categorie folosință	Intra vilan	Suprafața (mp)	Tarla	Parcelă	Nr. topo	Observații / Referințe
1	faneata	DA	2.079	-	-	-	

## Lungime Segmente

1) Valorile lungimilor segmentelor sunt obținute din proiecție în plan.

Punct început	X / Y	Punct sfârșit	X / Y	Lungime segment (** (m)
1	437.153,034 690.563,668	2	437.161,871 690.549,925	16.339
2	437.161,871 690.549,925	3	437.168,725 690.544,819	8.547
3	437.168,725 690.544,819	4	437.173,085 690.543,863	4.464
4	437.173,085 690.543,863	5	437.177,239 690.544,868	4.274
5	437.177,239 690.544,868	6	437.182,181 690.546,538	5.217

Punct început	X / Y	Punct sfârșit	X / Y	Lungime segment (** (m)
6	437.182,181 690.546,538	7	437.191,582 690.552,934	11.37
7	437.191,582 690.552,934	8	437.200,386 690.555,76	9.246
8	437.200,386 690.555,76	9	437.214,822 690.564,756	17.01
9	437.214,822 690.564,756	10	437.223,337 690.571,05	10.589
10	437.223,337 690.571,05	11	437.227,046 690.574,094	4.798
11	437.227,046 690.574,094	12	437.227,212 690.575,027	0.948
12	437.227,212 690.575,027	13	437.212,793 690.596,373	25.76
13	437.212,793 690.596,373	14	437.205,4 690.604,076	10.677
14	437.205,4 690.604,076	15	437.197,334 690.594,511	12.512
15	437.197,334 690.594,511	16	437.182,822 690.581,756	19.321
16	437.182,822 690.581,756	17	437.179,694 690.579,494	3.86
17	437.179,694 690.579,494	18	437.160,767 690.565,837	23.34
18	437.160,767 690.565,837	1	437.153,034 690.563,668	8.031

\*\* Lungimile segmentelor sunt determinate în planul de proiecție Stereo 70 și sunt rotunjite la 1 milimetru.

\*\*\* Distanța dintre puncte este formată din segmente cumulate ce sunt mai mici decât valoarea 1 milimetru.





## DATE DESPRE IMOBILUL NR. 2605

Oficiul de Cadastru și Publicitate Imobiliară MARAMURES  
Biroul de Cadastru și Publicitate Imobiliară Dragomiresti

## A. Partea I. Descrierea imobilului

TEREN Necunoscut

Nr. CF vechi:1858

Adresa: Loc. Sieu, Jud. Maramures

Nr. Crt	Nr cadastral Nr. topografic	Suprafața* (mp)	Observații / Referințe
A1		4.007	Sector cadastral:14 Teren neimprejmuit; Parte din nr. top. 990

## B. Partea II. Proprietari și acte

Inscrieri privitoare la dreptul de proprietate și alte drepturi reale		Referințe
/		
Act Normativ nr. Legea 7, din 13/03/1996 emis de Parlamentul Romaniei;		
B1	Intabulare, drept de PROPRIETATE, dobandit prin Lege, cota actuala 1/1 1) NEIDENTIFICAT NEIDENTIFICAT	A1
Act Administrativ nr. Adeverinta nr. 4096, din 01/09/2025 emis de Primaria comunei Sieu;		
B2	Se notează posesia faptică în favoarea lui 1) DEMIAN ION	A1

## C. Partea III. SARCINI .

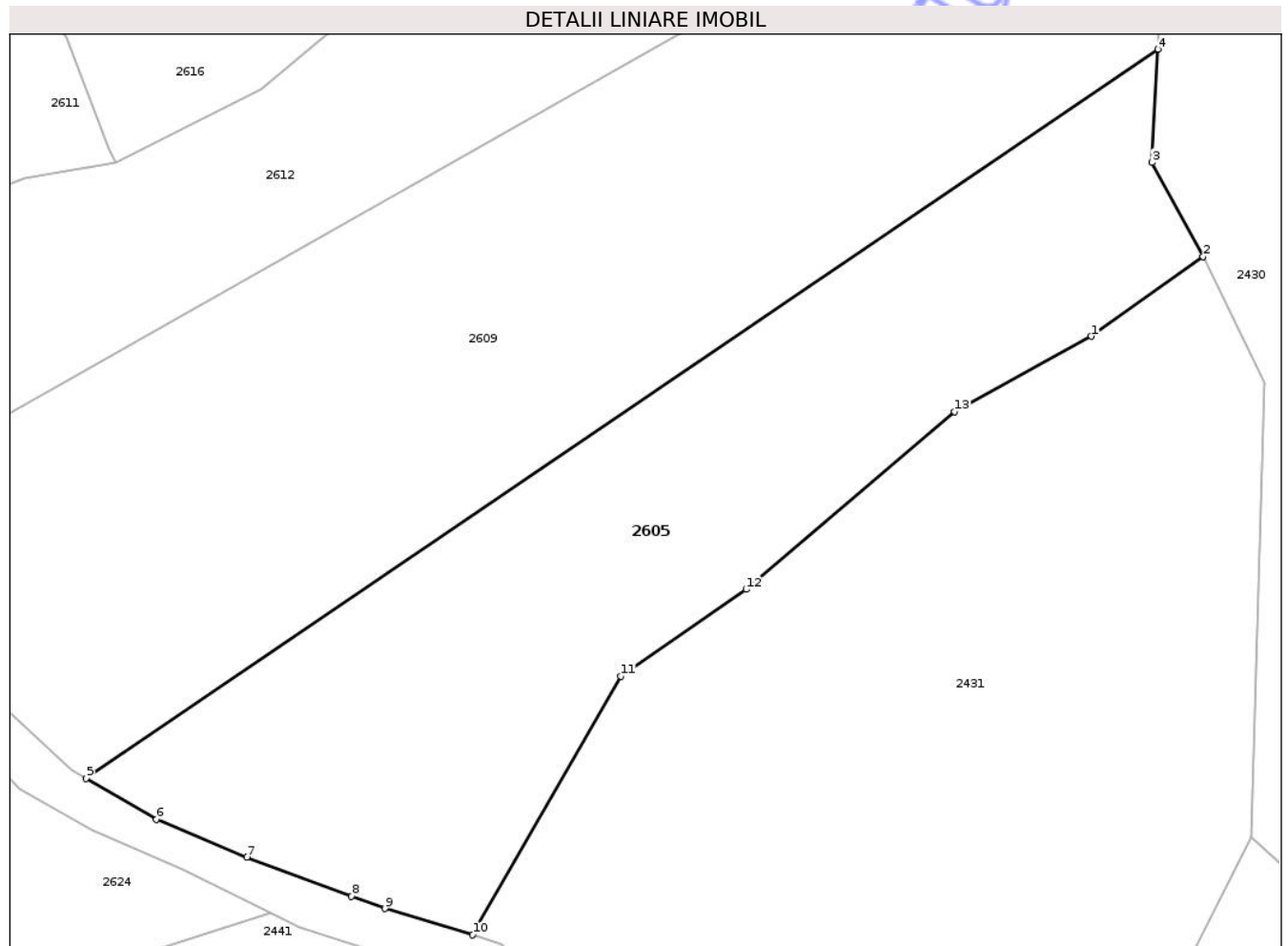
Inscrieri privind dezmembramintele dreptului de proprietate, drepturi reale de garanție și sarcini	Referințe
NU SUNT	

## Anexa Nr. 1 La Partea I

## Teren

Nr cadastral	Suprafața (mp)*	Observații / Referințe
	4.007	Parte din nr. topo. 990

\* Suprafața este determinată în planul de proiecție Stereo 70.



## Date referitoare la teren

Crt	Categorie folosință	Intra vilan	Suprafața (mp)	Tarla	Parcelă	Nr. topo	Observații / Referințe
1	faneata	DA	1.313	-	-	-	
2	faneata	NU	2.694	-	-	-	

## Lungime Segmente

1) Valorile lungimilor segmentelor sunt obținute din proiecție în plan.

Punct început	X / Y	Punct sfârșit	X / Y	Lungime segment (** (m))
1	437.114,834 690.751,438	2	437.128,474 690.761,191	16.768
2	437.128,474 690.761,191	3	437.122,244 690.772,642	13.036
3	437.122,244 690.772,642	4	437.122,966 690.786,489	13.866
4	437.122,966 690.786,489	5	436.991,933 690.697,496	158.396

Punct început	X / Y	Punct sfârșit	X / Y	Lungime segment (** (m)
5	436.991,933 690.697,496	6	437.000,563 690.692,477	9.984
6	437.000,563 690.692,477	7	437.011,576 690.687,84	11.95
7	437.011,576 690.687,84	8	437.024,403 690.683,101	13.674
8	437.024,403 690.683,101	9	437.028,499 690.681,588	4.366
9	437.028,499 690.681,588	10	437.039,197 690.678,366	11.173
10	437.039,197 690.678,366	11	437.057,326 690.709,947	36.415
11	437.057,326 690.709,947	12	437.072,637 690.720,548	18.623
12	437.072,637 690.720,548	13	437.098,111 690.742,253	33.467
13	437.098,111 690.742,253	1	437.114,834 690.751,438	19.079

\*\* Lungimile segmentelor sunt determinate în planul de proiecție Stereo 70 și sunt rotunjite la 1 milimetru.

\*\*\* Distanța dintre puncte este formată din segmente cumulate ce sunt mai mici decât valoarea 1 milimetru.





## DATE DESPRE IMOBILUL NR. 2607

Oficiul de Cadastru și Publicitate Imobiliară MARAMURES  
Biroul de Cadastru și Publicitate Imobiliară Dragomiresti

## A. Partea I. Descrierea imobilului

TEREN Extravilan

Nr. CF vechi:1631

Adresa: Jud. Maramures

Nr. Crt	Nr cadastral Nr. topografic	Suprafața* (mp)	Observații / Referințe
A1		2.562	Sector cadastral:14 Teren neimprejmuit; Parte din nr. top. 1000

## B. Partea II. Proprietari și acte

Inscrieri privitoare la dreptul de proprietate și alte drepturi reale		Referințe
/		
Act Normativ nr. Legea 7, din 13/03/1996 emis de Parlamentul Romaniei;		
B1	Intabulare, drept de PROPRIETATE, dobandit prin Lege, cota actuala 1/1 1) NEIDENTIFICAT NEIDENTIFICAT	A1
Act Administrativ nr. Adeverinta nr. 4087, din 01/09/2025 emis de Primaria comunei Sieu;		
B2	Se notează posesia faptică în favoarea lui 1) COMAN IOAN-ADRIAN	A1

## C. Partea III. SARCINI .

Inscrieri privind dezmembramintele dreptului de proprietate, drepturi reale de garanție și sarcini	Referințe
NU SUNT	

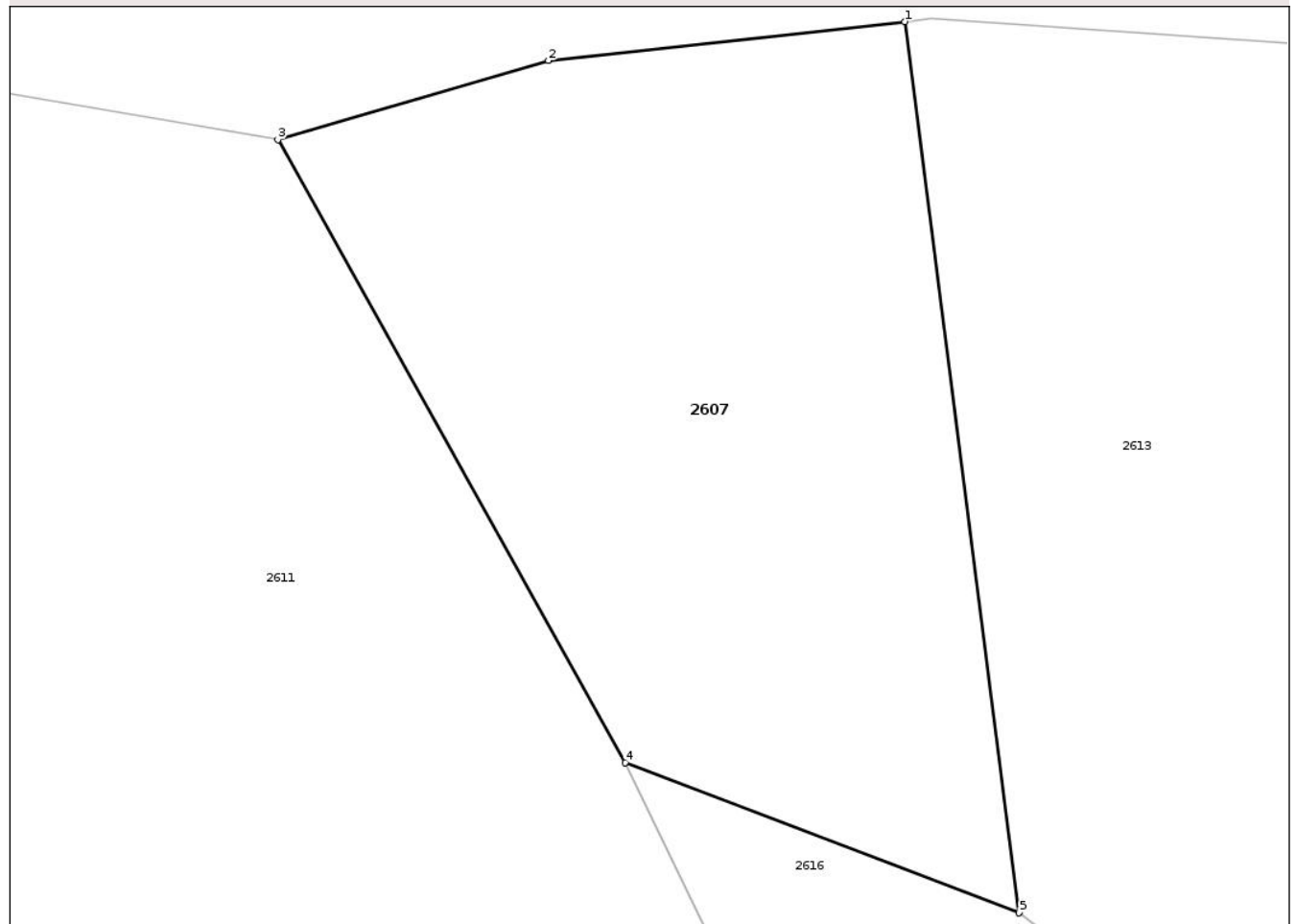
## Anexa Nr. 1 La Partea I

## Teren

Nr cadastral	Suprafața (mp)*	Observații / Referințe
	2.562	Parte din nr. top. 1000

\* Suprafața este determinată în planul de proiecție Stereo 70.

## DETALII LINIARE IMOBIL



## Date referitoare la teren

Crt	Categorie folosință	Intra vilan	Suprafața (mp)	Tarla	Parcelă	Nr. topo	Observații / Referințe
1	padure	NU	2.562	-	-	-	

## Lungime Segmente

1) Valorile lungimilor segmentelor sunt obținute din proiecție în plan.

Punct început	X / Y	Punct sfârșit	X / Y	Lungime segment (** (m)
1	436.959,81 690.960,759	2	436.930,961 690.957,625	29.019
2	436.930,961 690.957,625	3	436.909,067 690.951,215	22.813
3	436.909,067 690.951,215	4	436.937,174 690.900,879	57.652
4	436.937,174 690.900,879	5	436.969,073 690.888,734	34.133
5	436.969,073 690.888,734	1	436.959,81 690.960,759	72.618

\*\* Lungimile segmentelor sunt determinate în planul de proiecție Stereo 70 și sunt rotunjite la 1 milimetru.

\*\*\* Distanța dintre puncte este formată din segmente cumulate ce sunt mai mici decât valoarea 1 milimetru.

Neutilizabil în Circuitul  
Civil





## DATE DESPRE IMOBILUL NR. 2608

Oficiul de Cadastru și Publicitate Imobiliară MARAMURES  
Biroul de Cadastru și Publicitate Imobiliară Dragomiresti

## A. Partea I. Descrierea imobilului

TEREN Extravilan

Nr. CF vechi:367

Adresa: Jud. Maramures

Nr. Crt	Nr cadastral Nr. topografic	Suprafața* (mp)	Observații / Referințe
A1		6.895	Sector cadastral:14 Teren neimprejmuit; Parte din nr. top. 991

## B. Partea II. Proprietari și acte

Inscrieri privitoare la dreptul de proprietate și alte drepturi reale		Referințe
/		
Act Normativ nr. Legea 7, din 13/03/1996 emis de Parlamentul Romaniei;		
B1	Intabulare, drept de PROPRIETATE, dobandit prin Lege, cota actuala 1/1 1) NEIDENTIFICAT NEIDENTIFICAT	A1
Act Administrativ nr. Adeverinta nr. 4090, din 01/09/2025 emis de Primaria comunei Sieu;		
B2	Se notează posesia faptică în favoarea lui 1) POP-KOMAN VASILE	A1

## C. Partea III. SARCINI .

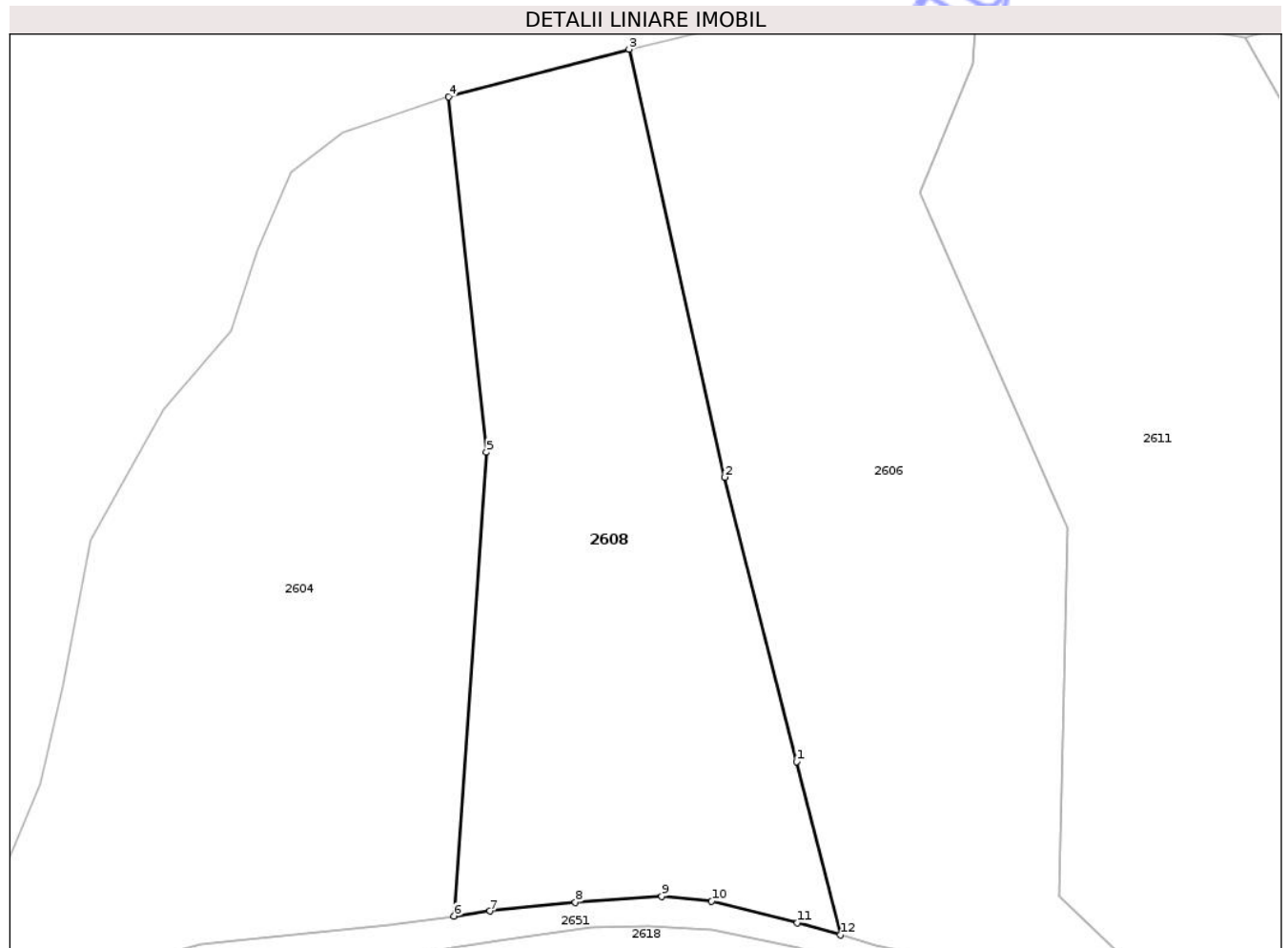
Inscrieri privind dezmembramintele dreptului de proprietate, drepturi reale de garanție și sarcini	Referințe
NU SUNT	

## Anexa Nr. 1 La Partea I

## Teren

Nr cadastral	Suprafața (mp)*	Observații / Referințe
	6.895	Parte din nr. top. 991

\* Suprafața este determinată în planul de proiecție Stereo 70.



## Date referitoare la teren

Crt	Categorie folosință	Intravilan	Suprafața (mp)	Tarla	Parcelă	Nr. topo	Observații / Referințe
1	faneata	NU	6.895	-	-	-	

## Lungime Segmente

1) Valorile lungimilor segmentelor sunt obținute din proiecție în plan.

Punct început	X / Y	Punct sfârșit	X / Y	Lungime segment (** (m)
1	436.829,351 690.822,791	2	436.816,598 690.873,186	51.983
2	436.816,598 690.873,186	3	436.799,612 690.949,074	77.766
3	436.799,612 690.949,074	4	436.767,573 690.940,63	33.133
4	436.767,573 690.940,63	5	436.774,291 690.877,649	63.338
5	436.774,291 690.877,649	6	436.768,552 690.795,391	82.458

Punct început	X / Y	Punct sfârşit	X / Y	Lungime segment (** (m)
6	436.768,552 690.795,391	7	436.774,905 690.796,292	6.417
7	436.774,905 690.796,292	8	436.790,07 690.797,863	15.246
8	436.790,07 690.797,863	9	436.805,436 690.798,89	15.401
9	436.805,436 690.798,89	10	436.814,27 690.798,069	8.872
10	436.814,27 690.798,069	11	436.829,483 690.794,206	15.695
11	436.829,483 690.794,206	12	436.837,132 690.792,04	7.951
12	436.837,132 690.792,04	1	436.829,351 690.822,791	31.721

\*\* Lungimile segmentelor sunt determinate în planul de proiecție Stereo 70 și sunt rotunjite la 1 milimetru.

\*\*\* Distanța dintre puncte este formată din segmente cumulate ce sunt mai mici decât valoarea 1 milimetru.





## DATE DESPRE IMOBILUL NR. 2610

Oficiul de Cadastru și Publicitate Imobiliară MARAMURES  
Biroul de Cadastru și Publicitate Imobiliară Dragomiresti

## A. Partea I. Descrierea imobilului

TEREN Extravilan

Nr. CF vechi:208

Adresa: Jud. Maramures

Nr. Crt	Nr cadastral Nr. topografic	Suprafața* (mp)	Observații / Referințe
A1		7.737	Sector cadastral:14 Teren neimprejmuit; Parte din nr. top. 1003

## B. Partea II. Proprietari și acte

Inscrieri privitoare la dreptul de proprietate și alte drepturi reale		Referințe
/		
Act Normativ nr. Legea 7, din 13/03/1996 emis de Parlamentul Romaniei;		
B1	Intabulare, drept de PROPRIETATE, dobandit prin Lege, cota actuala 1/1 1) NEIDENTIFICAT NEIDENTIFICAT	A1
Act Administrativ nr. Adeverinta nr. 4080, din 01/09/2025 emis de Primaria comunei Sieu;		
B2	Se notează posesia faptică în favoarea lui 1) SAS NICOLAE	A1

## C. Partea III. SARCINI .

Inscrieri privind dezmembramintele dreptului de proprietate, drepturi reale de garanție și sarcini	Referințe
NU SUNT	

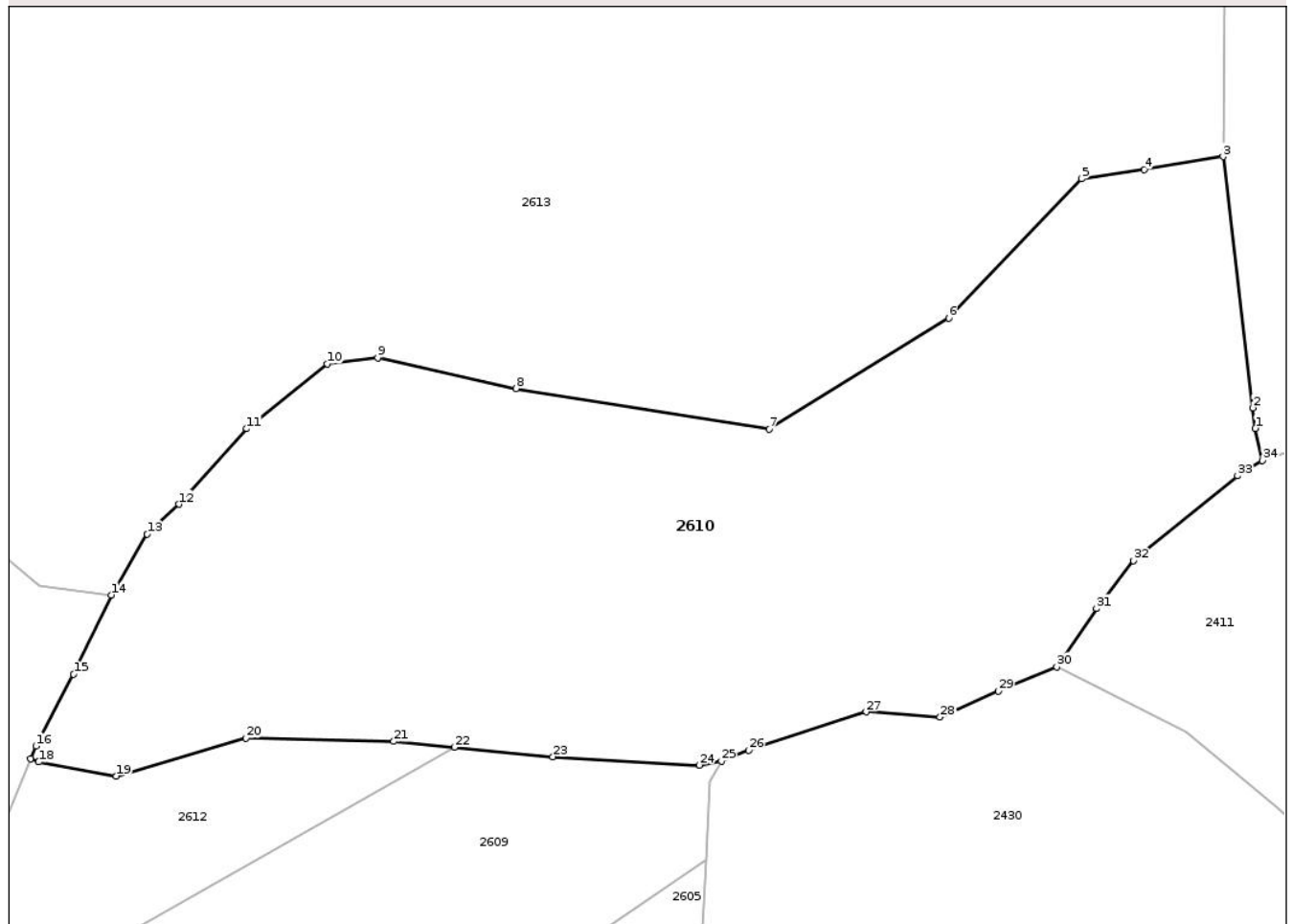
## Anexa Nr. 1 La Partea I

## Teren

Nr cadastral	Suprafața (mp)*	Observații / Referințe
	7.737	Parte din nr. topo. 1003

\* Suprafața este determinată în planul de proiecție Stereo 70.

## DETALII LINIARE IMOBIL



## Date referitoare la teren

Crt	Categorie folosință	Intra vilan	Suprafața (mp)	Tarla	Parcelă	Nr. topo	Observații / Referințe
1	faneata	NU	7.737	-	-	-	

## Lungime Segmente

1) Valorile lungimilor segmentelor sunt obținute din proiecție în plan.

Punct început	X / Y	Punct sfârșit	X / Y	Lungime segment (** (m)
1	437.198,619 690.845,825	2	437.198,281 690.848,659	2.854
3	437.194,16 690.883,22	4	437.183,34 690.881,45	10.964
5	437.174,706 690.880,154	6	437.156,396 690.861,009	26.491
7	437.131,723 690.845,757	8	437.096,874 690.851,323	35.291
9	437.077,801 690.855,556	10	437.070,891 690.854,699	6.963

Punct început	X / Y	Punct sfârșit	X / Y	Lungime segment (** (m)
2	437.198,281 690.848,659	3	437.194,16 690.883,22	34.806
4	437.183,34 690.881,45	5	437.174,706 690.880,154	8.731
6	437.156,396 690.861,009	7	437.131,723 690.845,757	29.007
8	437.096,874 690.851,323	9	437.077,801 690.855,556	19.537
10	437.070,891 690.854,699	11	437.059,778 690.845,785	14.246

Punct început	X / Y	Punct sfârșit	X / Y	Lungime segment (** (m)
11	437.059,778 690.845,785	12	437.050,426 690.835,415	13.964
13	437.046,067 690.831,294	14	437.041,13 690.822,922	9.719
15	437.035,957 690.812,011	16	437.030,73 690.802,142	11.168
17	437.030,022 690.800,402	18	437.031,126 690.799,952	1.192
19	437.041,814 690.798,026	20	437.059,676 690.803,249	18.61
21	437.079,996 690.802,777	22	437.088,354 690.801,968	8.397
23	437.101,912 690.800,656	24	437.122,113 690.799,516	20.233
25	437.125,122 690.800,077	26	437.128,875 690.801,598	4.049
27	437.145,037 690.806,851	28	437.155,225 690.806,13	10.213
29	437.163,257 690.809,702	30	437.171,294 690.813,029	8.698
31	437.176,765 690.821,064	32	437.181,838 690.827,64	8.305
33	437.196,17 690.839,338	34	437.199,598 690.841,425	4.013

Punct început	X / Y	Punct sfârșit	X / Y	Lungime segment (** (m)
12	437.050,426 690.835,415	13	437.046,067 690.831,294	5.999
14	437.041,13 690.822,922	15	437.035,957 690.812,011	12.075
16	437.030,73 690.802,142	17	437.030,022 690.800,402	1.879
18	437.031,126 690.799,952	19	437.041,814 690.798,026	10.86
20	437.059,676 690.803,249	21	437.079,996 690.802,777	20.325
22	437.088,354 690.801,968	23	437.101,912 690.800,656	13.622
24	437.122,113 690.799,516	25	437.125,122 690.800,077	3.061
26	437.128,875 690.801,598	27	437.145,037 690.806,851	16.994
28	437.155,225 690.806,13	29	437.163,257 690.809,702	8.79
30	437.171,294 690.813,029	31	437.176,765 690.821,064	9.721
32	437.181,838 690.827,64	33	437.196,17 690.839,338	18.5
34	437.199,598 690.841,425	1	437.198,619 690.845,825	4.508

\*\* Lungimile segmentelor sunt determinate în planul de proiecție Stereo 70 și sunt rotunjite la 1 milimetru.

\*\*\* Distanța dintre puncte este formată din segmente cumulate ce sunt mai mici decât valoarea 1 milimetru.





## DATE DESPRE IMOBILUL NR. 2612

Oficiul de Cadastru și Publicitate Imobiliară MARAMURES  
Biroul de Cadastru și Publicitate Imobiliară Dragomiresti

## A. Partea I. Descrierea imobilului

TEREN Necunoscut

Nr. CF vechi:1858

Adresa: Loc. Sieu, Jud. Maramures

Nr. Crt	Nr cadastral Nr. topografic	Suprafața* (mp)	Observații / Referințe
A1		2.870	Sector cadastral:14 Teren neimprejmuit; Parte din nr. top. 990

## B. Partea II. Proprietari și acte

Inscrieri privitoare la dreptul de proprietate și alte drepturi reale		Referințe
/		
Act Normativ nr. Legea 7, din 13/03/1996 emis de Parlamentul Romaniei;		
B1	Intabulare, drept de PROPRIETATE, dobandit prin Lege, cota actuala 1/1 1) NEIDENTIFICAT NEIDENTIFICAT	A1
Act Administrativ nr. Adeverinta nr. 4049, din 01/09/2025 emis de Primaria comunei Sieu;		
B2	Se notează posesia faptică în favoarea lui 1) POP-KOMAN VASILE	A1

## C. Partea III. SARCINI .

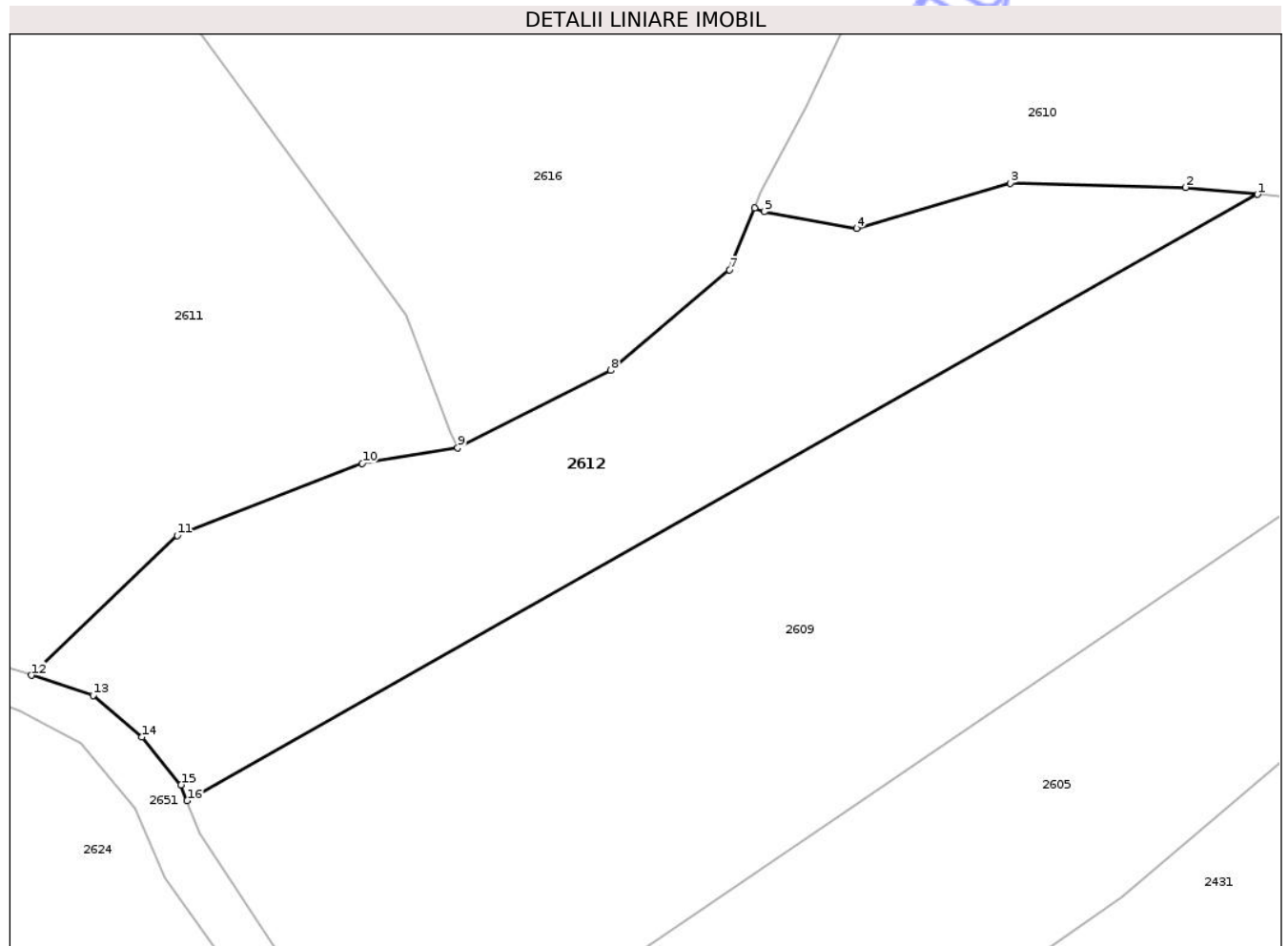
Inscrieri privind dezmembramintele dreptului de proprietate, drepturi reale de garanție și sarcini	Referințe
NU SUNT	

## Anexa Nr. 1 La Partea I

## Teren

Nr cadastral	Suprafața (mp)*	Observații / Referințe
	2.870	Parte din nr. topo. 990

\* Suprafața este determinată în planul de proiecție Stereo 70.



## Date referitoare la teren

Crt	Categorie folosință	Intra vilan	Suprafața (mp)	Tarla	Parcelă	Nr. topo	Observații / Referințe
1	faneata	DA	1.817	-	-	-	
2	faneata	NU	1.053	-	-	-	

## Lungime Segmente

1) Valorile lungimilor segmentelor sunt obținute din proiecție în plan.

Punct început	X / Y	Punct sfârșit	X / Y	Lungime segment (** (m)
1	437.088,354 690.801,968	2	437.079,996 690.802,777	8.397
2	437.079,996 690.802,777	3	437.059,676 690.803,249	20.325
3	437.059,676 690.803,249	4	437.041,814 690.798,026	18.61
4	437.041,814 690.798,026	5	437.031,126 690.799,952	10.86

Punct început	X / Y	Punct sfârșit	X / Y	Lungime segment (** (m)
5	437.031,126 690.799,952	6	437.030,022 690.800,402	1.192
6	437.030,022 690.800,402	7	437.027,095 690.793,211	7.763
7	437.027,095 690.793,211	8	437.013,313 690.781,577	18.036
8	437.013,313 690.781,577	9	436.995,534 690.772,633	19.902
9	436.995,534 690.772,633	10	436.984,465 690.770,8	11.22
10	436.984,465 690.770,8	11	436.963,012 690.762,456	23.019
11	436.963,012 690.762,456	12	436.946,092 690.746,249	23.43
12	436.946,092 690.746,249	13	436.953,253 690.743,919	7.53
13	436.953,253 690.743,919	14	436.958,887 690.739,084	7.424
14	436.958,887 690.739,084	15	436.963,441 690.733,556	7.162
15	436.963,441 690.733,556	16	436.964,158 690.731,711	1.98
16	436.964,158 690.731,711	1	437.088,354 690.801,968	142.691

\*\* Lungimile segmentelor sunt determinate în planul de proiecție Stereo 70 și sunt rotunjite la 1 milimetru.

\*\*\* Distanța dintre puncte este formată din segmente cumulate ce sunt mai mici decât valoarea 1 milimetru.





## DATE DESPRE IMOBILUL NR. 2616

Oficiul de Cadastru și Publicitate Imobiliară MARAMURES  
Biroul de Cadastru și Publicitate Imobiliară Dragomiresti

## A. Partea I. Descrierea imobilului

TEREN Necunoscut

Nr. CF vechi:1631

Adresa: Loc. Sieu, Jud. Maramures

Nr. Crt	Nr cadastral Nr. topografic	Suprafața* (mp)	Observații / Referințe
A1		5.611	Sector cadastral:14 Teren neimprejmuit; Parte din nr. top. 1000

## B. Partea II. Proprietari și acte

Inscrieri privitoare la dreptul de proprietate și alte drepturi reale		Referințe
/		
Act Normativ nr. Legea 7, din 13/03/1996 emis de Parlamentul Romaniei;		
B1	Intabulare, drept de PROPRIETATE, dobandit prin Lege, cota actuala 1/1 1) NEIDENTIFICAT NEIDENTIFICAT	A1
Act Administrativ nr. Adeverinta nr. 4107, din 01/09/2025 emis de Primaria comunei Sieu;		
B2	Se notează posesia faptică în favoarea lui 1) COMAN IOAN-MIHAI	A1

## C. Partea III. SARCINI .

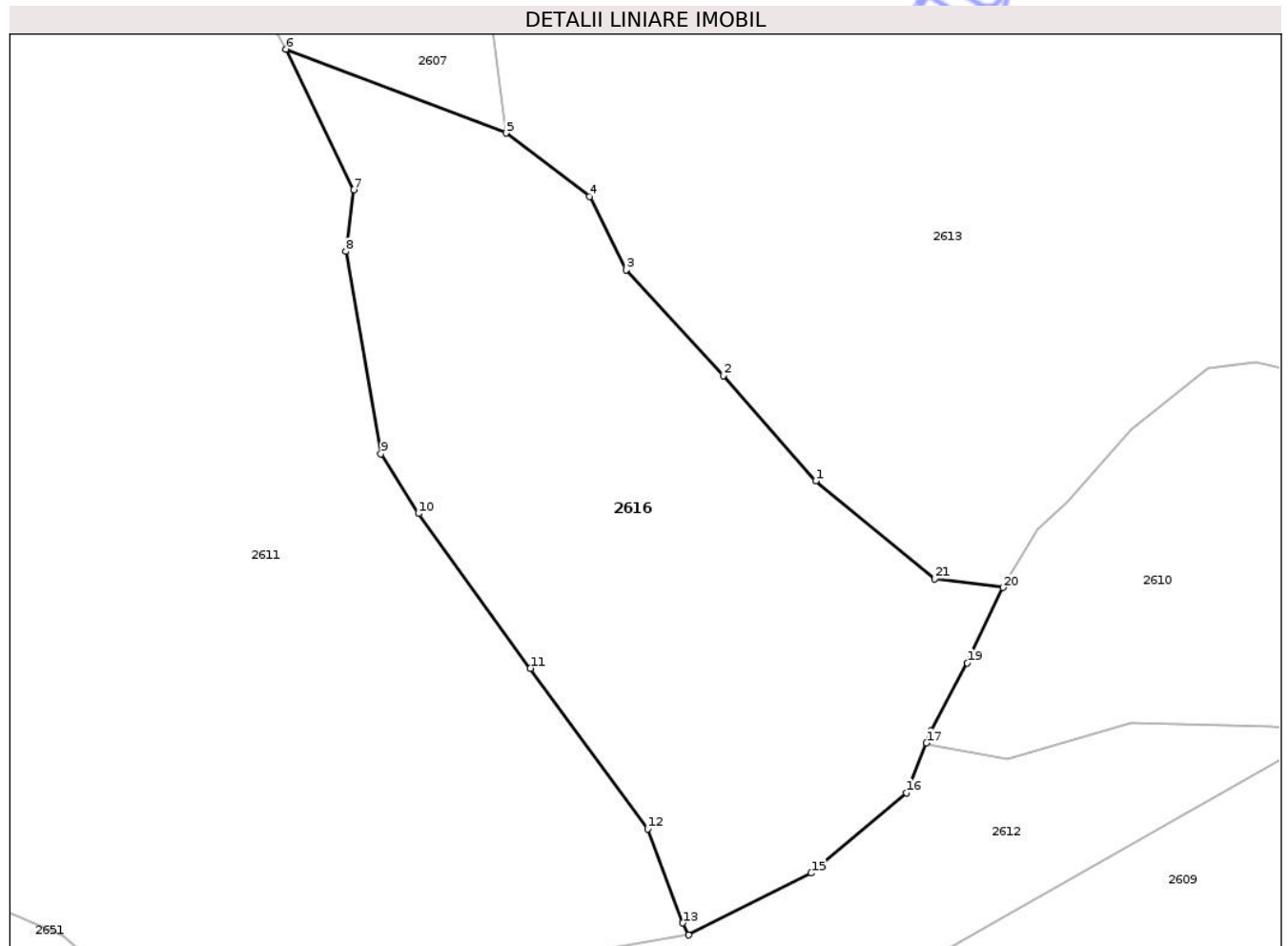
Inscrieri privind dezmembramintele dreptului de proprietate, drepturi reale de garanție și sarcini	Referințe
NU SUNT	

## Anexa Nr. 1 La Partea I

## Teren

Nr cadastral	Suprafața (mp)*	Observații / Referințe
	5.611	Parte din nr. topo. 1000

\* Suprafața este determinată în planul de proiecție Stereo 70.



## Date referitoare la teren

Crt	Categorie folosință	Intra vilan	Suprafața (mp)	Tarla	Parcelă	Nr. topo	Observații / Referințe
1	faneata	DA	673	-	-	-	
2	faneata	NU	4.938	-	-	-	

## Lungime Segmente

1) Valorile lungimilor segmentelor sunt obținute din proiecție în plan.

Punct început	X / Y	Punct sfârșit	X / Y	Lungime segment (** (m))
1	437.013,973 690.838,348	2	437.000,556 690.853,6	20.314
3	436.986,462 690.868,907	4	436.981,161 690.879,567	11.905
5	436.969,073 690.888,734	6	436.937,174 690.900,879	34.133
7	436.946,996 690.880,533	8	436.945,844 690.871,596	9.011

Punct început	X / Y	Punct sfârșit	X / Y	Lungime segment (** (m))
2	437.000,556 690.853,6	3	436.986,462 690.868,907	20.807
4	436.981,161 690.879,567	5	436.969,073 690.888,734	15.171
6	436.937,174 690.900,879	7	436.946,996 690.880,533	22.593
8	436.945,844 690.871,596	9	436.950,952 690.842,307	29.731

Punct început	X / Y	Punct sfârșit	X / Y	Lungime segment (** (m)
9	436.950,952 690.842,307	10	436.956,374 690.833,628	10.233
11	436.972,609 690.811,238	12	436.989,597 690.787,958	28.819
13	436.994,683 690.774,367	14	436.995,534 690.772,633	1.932
15	437.013,313 690.781,577	16	437.027,095 690.793,211	18.036
17	437.030,022 690.800,402	18	437.030,73 690.802,142	1.879
19	437.035,957 690.812,011	20	437.041,13 690.822,922	12.075
21	437.031,265 690.824,198	1	437.013,973 690.838,348	22.344

Punct început	X / Y	Punct sfârșit	X / Y	Lungime segment (** (m)
10	436.956,374 690.833,628	11	436.972,609 690.811,238	27.657
12	436.989,597 690.787,958	13	436.994,683 690.774,367	14.511
14	436.995,534 690.772,633	15	437.013,313 690.781,577	19.902
16	437.027,095 690.793,211	17	437.030,022 690.800,402	7.763
18	437.030,73 690.802,142	19	437.035,957 690.812,011	11.168
20	437.041,13 690.822,922	21	437.031,265 690.824,198	9.947

\*\* Lungimile segmentelor sunt determinate în planul de proiecție Stereo 70 și sunt rotunjite la 1 milimetru.

\*\*\* Distanța dintre puncte este formată din segmente cumulate ce sunt mai mici decât valoarea 1 milimetru.





## DATE DESPRE IMOBILUL NR. 2640

Oficiul de Cadastru și Publicitate Imobiliară MARAMURES  
Biroul de Cadastru și Publicitate Imobiliară Dragomiresti

## A. Partea I. Descrierea imobilului

TEREN Intravilan

Nr. CF vechi:192

Adresa: Loc. Neidentificata, Jud. Maramures

Nr. Crt	Nr cadastral Nr. topografic	Suprafața* (mp)	Observații / Referințe
A1		2.191	Sector cadastral:14 Teren neimprejmuit; Parte din nr. top. 981

## B. Partea II. Proprietari și acte

Inscrieri privitoare la dreptul de proprietate și alte drepturi reale		Referințe
/		
Act Normativ nr. Legea 7, din 13/03/1996 emis de Parlamentul Romaniei;		
B1	Inscrierea posesiei, drept de PROPRIETATE, dobandit prin Lege, cota actuala 1/1 1) NEIDENTIFICAT NEIDENTIFICAT	A1
B2	Se notează mențiunea de proprietar Neidentificat.	A1

## C. Partea III. SARCINI .

Inscrieri privind dezmembramintele dreptului de proprietate, drepturi reale de garanție și sarcini	Referințe
NU SUNT	

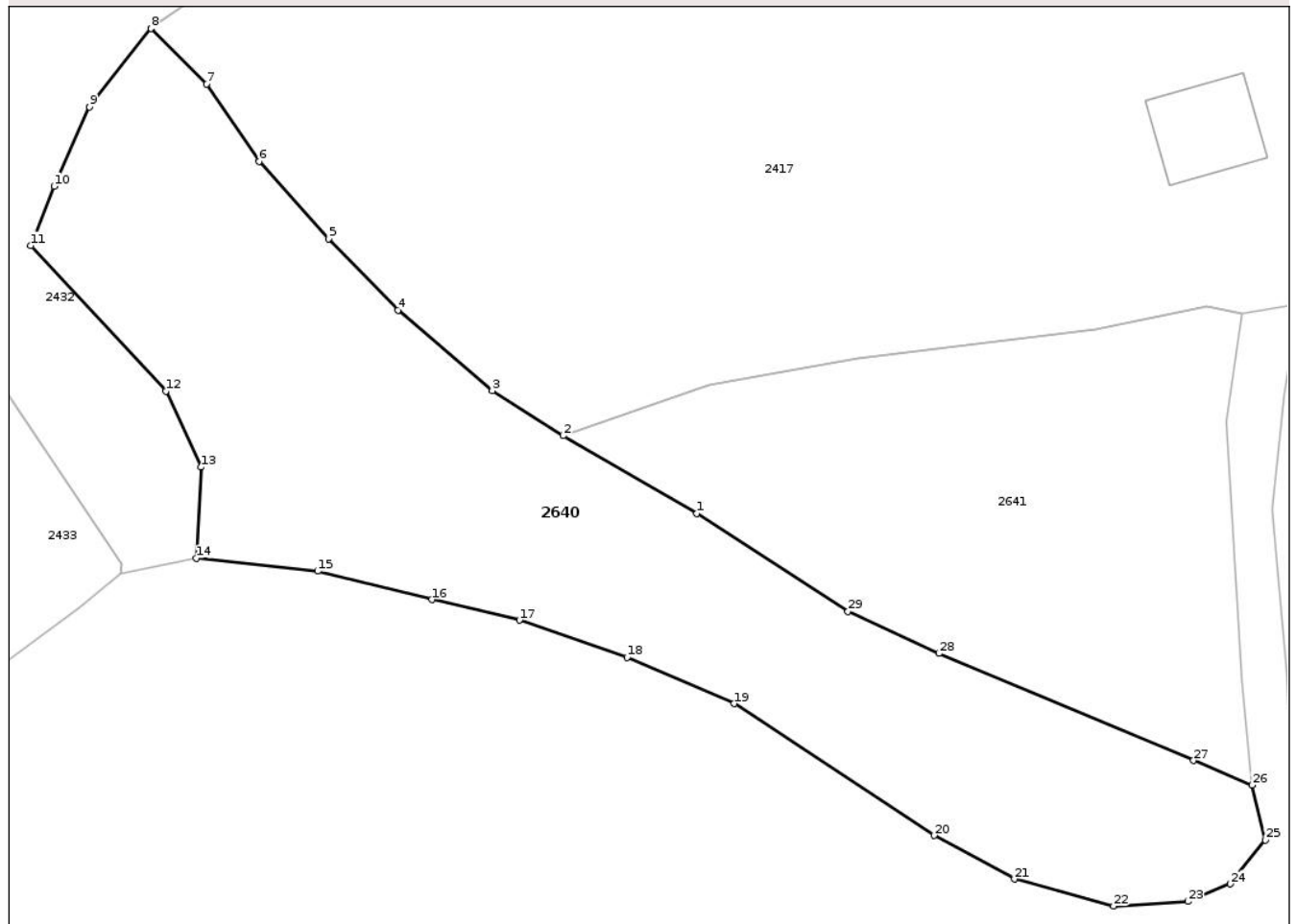
## Anexa Nr. 1 La Partea I

## Teren

Nr cadastral	Suprafața (mp)*	Observații / Referințe
	2.191	Parte din nr. top. 981

\* Suprafața este determinată în planul de proiecție Stereo 70.

## DETALII LINIARE IMOBIL



## Date referitoare la teren

Crt	Categorie folosință	Intra vilan	Suprafața (mp)	Tarla	Parcelă	Nr. topo	Observații / Referințe
1	faneata	DA	2.191	-	-	-	

## Lungime Segmente

1) Valorile lungimilor segmentelor sunt obținute din proiecție în plan.

Punct început	X / Y	Punct sfârșit	X / Y	Lungime segment (** (m)
1	437.278,885 690.579,55	2	437.266,879 690.586,52	13.883
3	437.260,496 690.590,568	4	437.252,014 690.597,796	11.144
5	437.245,755 690.604,2	6	437.239,514 690.611,147	9.339
7	437.234,8 690.618,1	8	437.229,807 690.623,105	7.07
9	437.224,292 690.616,063	10	437.221,117 690.608,93	7.808

Punct început	X / Y	Punct sfârșit	X / Y	Lungime segment (** (m)
2	437.266,879 690.586,52	3	437.260,496 690.590,568	7.558
4	437.252,014 690.597,796	5	437.245,755 690.604,2	8.955
6	437.239,514 690.611,147	7	437.234,8 690.618,1	8.4
8	437.229,807 690.623,105	9	437.224,292 690.616,063	8.945
10	437.221,117 690.608,93	11	437.219,001 690.603,603	5.732

Punct început	X / Y	Punct sfârșit	X / Y	Lungime segment (** (m)
11	437.219,001 690.603,603	12	437.231,149 690.590,533	17.844
13	437.234,303 690.583,698	14	437.233,893 690.575,506	8.202
15	437.244,787 690.574,346	16	437.255,045 690.571,8	10.569
17	437.262,937 690.569,953	18	437.272,613 690.566,593	10.243
19	437.282,215 690.562,444	20	437.300,212 690.550,606	21.541
21	437.307,431 690.546,685	22	437.316,327 690.544,269	9.218
23	437.323,031 690.544,673	24	437.326,841 690.546,255	4.125
25	437.329,98 690.550,197	26	437.328,804 690.555,127	5.068
27	437.323,532 690.557,344	28	437.300,638 690.566,953	24.829
29	437.292,455 690.570,716	1	437.278,885 690.579,55	16.192

Punct început	X / Y	Punct sfârșit	X / Y	Lungime segment (** (m)
12	437.231,149 690.590,533	13	437.234,303 690.583,698	7.528
14	437.233,893 690.575,506	15	437.244,787 690.574,346	10.956
16	437.255,045 690.571,8	17	437.262,937 690.569,953	8.105
18	437.272,613 690.566,593	19	437.282,215 690.562,444	10.46
20	437.300,212 690.550,606	21	437.307,431 690.546,685	8.215
22	437.316,327 690.544,269	23	437.323,031 690.544,673	6.716
24	437.326,841 690.546,255	25	437.329,98 690.550,197	5.039
26	437.328,804 690.555,127	27	437.323,532 690.557,344	5.719
28	437.300,638 690.566,953	29	437.292,455 690.570,716	9.007

\*\* Lungimile segmentelor sunt determinate în planul de proiecție Stereo 70 și sunt rotunjite la 1 milimetru.

\*\*\* Distanța dintre puncte este formată din segmente cumulate ce sunt mai mici decât valoarea 1 milimetru.





## DATE DESPRE IMOBILUL NR. 2641

Oficiul de Cadastru și Publicitate Imobiliară MARAMURES  
Biroul de Cadastru și Publicitate Imobiliară Dragomiresti

## A. Partea I. Descrierea imobilului

TEREN Intravilan

Adresa: Loc. Sieu, Jud. Maramures

Nr. Crt	Nr cadastral Nr. topografic	Suprafața* (mp)	Observații / Referințe
A1	50282	1.435	Sector cadastral:14 Teren neimprejmuit;

## B. Partea II. Proprietari și acte

Inscrieri privitoare la dreptul de proprietate și alte drepturi reale	Referințe
<b>211 / 17/01/2017</b>	
Act Notarial nr. Certificat de mostenitor nr.6(dosar succesoral nr.11/2017), din 13/01/2017 emis de NP Urda Maria;	
B1	Intabulare, drept de PROPRIETATE, dobandit prin Succesiune, cota actuala 1/4
	1) ROȘCA NASTACĂ, bun propriu
	OBSERVATII: Poziție transcrisă din C.F. 50282 Sieu, înscrisă prin încheierea nr. 211 din 17.01.2017
Act Notarial nr. Act de partaj voluntar autentificat sub nr.104, din 13/01/2017 emis de NP Urda Maria;	
B2	Intabulare, drept de PROPRIETATEcu titlu de drept partaj voluntar, dobandit prin Conventie, cota actuala 3/4
	1) ROȘCA NASTACĂ, bun propriu
	OBSERVATII: Poziție transcrisă din C.F. 50282 Sieu, înscrisă prin încheierea nr. 211 din 17.01.2017

## C. Partea III. SARCINI .

Inscrieri privind dezmembramintele dreptului de proprietate, drepturi reale de garanție și sarcini	Referințe
NU SUNT	

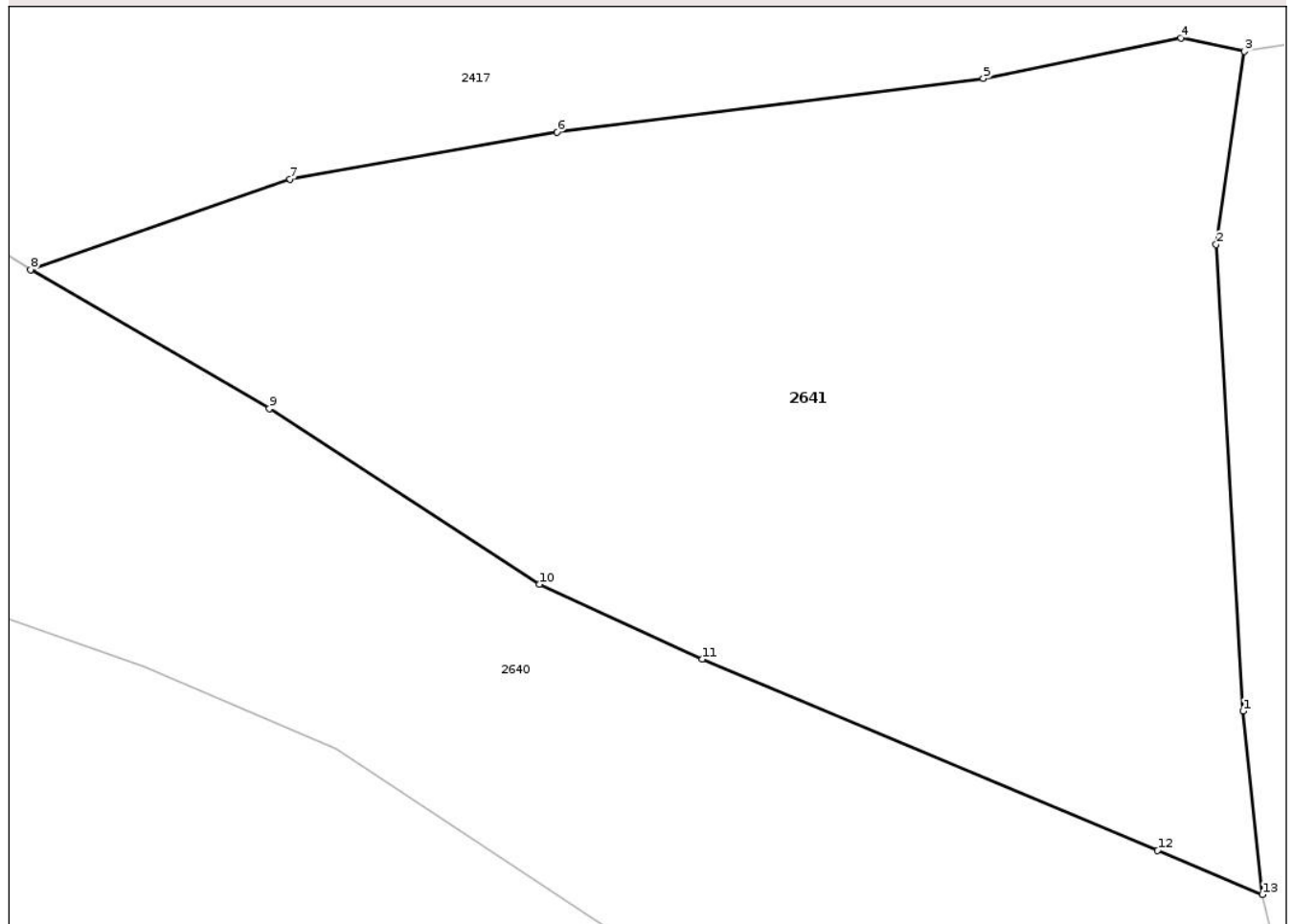
## Anexa Nr. 1 La Partea I

## Teren

Nr cadastral	Suprafața (mp)*	Observații / Referințe
50282	1.435	

\* Suprafața este determinată în planul de proiecție Stereo 70.

## DETALII LINIARE IMOBIL



## Date referitoare la teren

Crt	Categorie folosință	Intra vilan	Suprafața (mp)	Tarla	Parcelă	Nr. topo	Observații / Referințe
1	faneata	DA	1.435	-	-	-	

## Lungime Segmente

1) Valorile lungimilor segmentelor sunt obținute din proiecție în plan.

Punct început	X / Y	Punct sfârșit	X / Y	Lungime segment (** (m)
1	437.327,834 690.564,345	2	437.326,479 690.587,783	23.477
2	437.326,479 690.587,783	3	437.327,906 690.597,486	9.807
3	437.327,906 690.597,486	4	437.324,703 690.598,164	3.274
4	437.324,703 690.598,164	5	437.314,773 690.596,12	10.138
5	437.314,773 690.596,12	6	437.293,346 690.593,432	21.595

Punct început	X / Y	Punct sfârşit	X / Y	Lungime segment (** (m)
6	437.293,346 690.593,432	7	437.279,926 690.591,073	13.626
7	437.279,926 690.591,073	8	437.266,879 690.586,52	13.819
8	437.266,879 690.586,52	9	437.278,885 690.579,55	13.883
9	437.278,885 690.579,55	10	437.292,455 690.570,716	16.192
10	437.292,455 690.570,716	11	437.300,638 690.566,953	9.007
11	437.300,638 690.566,953	12	437.323,532 690.557,344	24.829
12	437.323,532 690.557,344	13	437.328,804 690.555,127	5.719
13	437.328,804 690.555,127	1	437.327,834 690.564,345	9.269

\*\* Lungimile segmentelor sunt determinate în planul de proiecție Stereo 70 și sunt rotunjite la 1 milimetru.

\*\*\* Distanța dintre puncte este formată din segmente cumulate ce sunt mai mici decât valoarea 1 milimetru.



**DATE DESPRE IMOBILUL NR. 2647**

Oficiul de Cadastru și Publicitate Imobiliară MARAMURES  
Biroul de Cadastru și Publicitate Imobiliară Dragomiresti

**A. Partea I. Descrierea imobilului**

TEREN Extravilan

Nr. CF vechi:171

Adresa: Jud. Maramures

Nr. Crt	Nr cadastral Nr. topografic	Suprafața* (mp)	Observații / Referințe
A1		4.724	Sector cadastral:14 Teren neimprejmuit; Parte din nr. top. 1055

**B. Partea II. Proprietari și acte**

Inscrieri privitoare la dreptul de proprietate și alte drepturi reale		Referințe
/		
Act Normativ nr. Legea 7, din 13/03/1996 emis de Parlamentul Romaniei;		
B1	Inscrierea posesiei, drept de PROPRIETATE, dobandit prin Lege, cota actuala 1/1 1) <b>NEIDENTIFICAT NEIDENTIFICAT</b>	A1
B2	Se notează mențiunea de proprietar Neidentificat.	A1

**C. Partea III. SARCINI .**

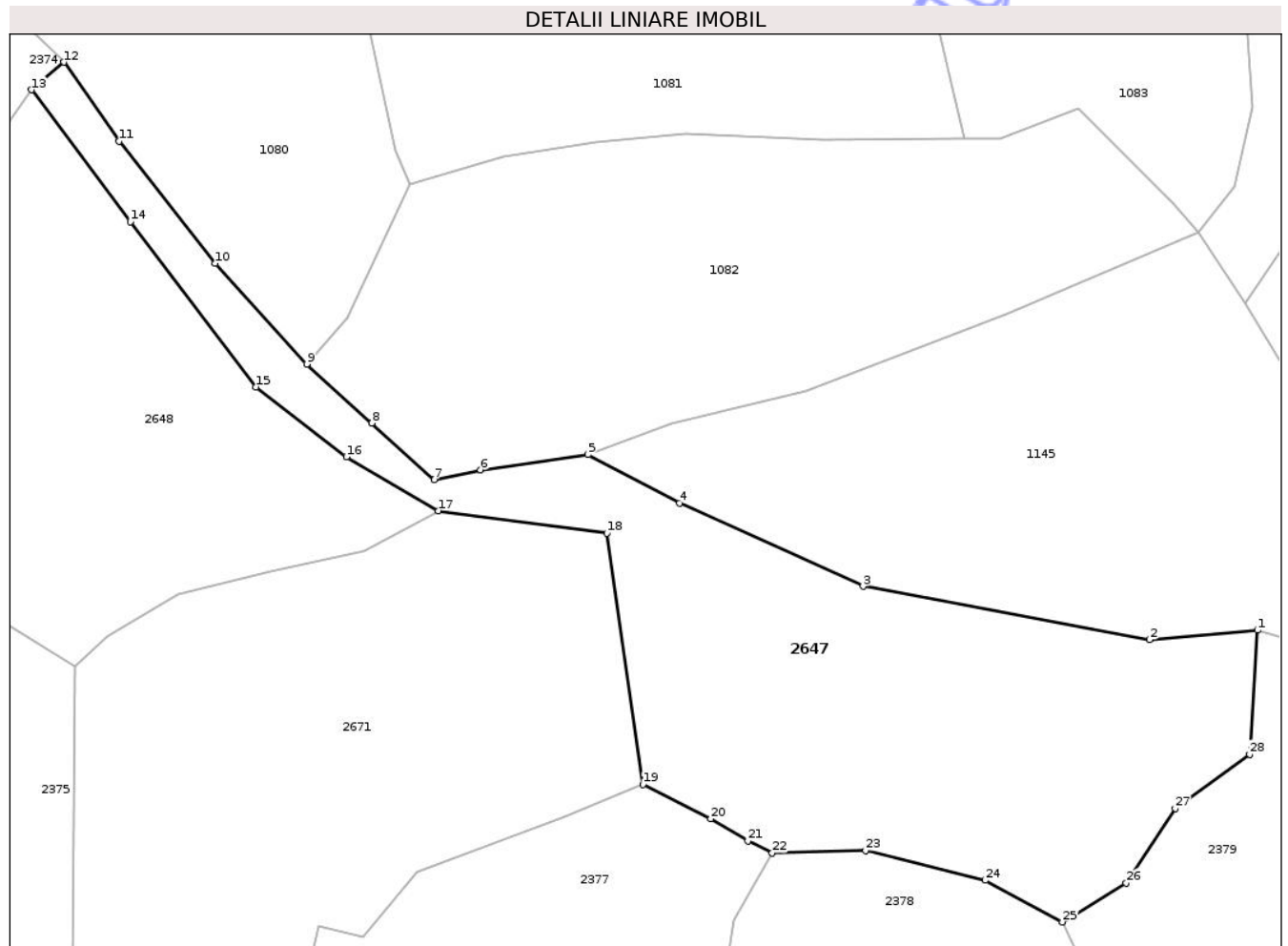
Inscrieri privind dezmembramintele dreptului de proprietate, drepturi reale de garanție și sarcini	Referințe
NU SUNT	

## Anexa Nr. 1 La Partea I

## Teren

Nr cadastral	Suprafața (mp)*	Observații / Referințe
	4.724	Parte din nr. topo. 1055

\* Suprafața este determinată în planul de proiecție Stereo 70.



## Date referitoare la teren

Crt	Categorie folosință	Intra vilan	Suprafața (mp)	Tarla	Parcelă	Nr. topo	Observații / Referințe
1	faneata	NU	4.724	-	-	-	

## Lungime Segmente

1) Valorile lungimilor segmentelor sunt obținute din proiecție în plan.

Punct început	X / Y	Punct sfârșit	X / Y	Lungime segment (** (m)
1	438.034,738 690.853,195	2	438.018,118 690.851,741	16.683
3	437.974,001 690.859,951	4	437.945,734 690.872,75	31.03
5	437.931,616 690.880,185	6	437.915,061 690.877,869	16.716
7	437.907,975 690.876,33	8	437.898,331 690.885,055	13.005
9	437.888,313 690.894,1	10	437.874,254 690.909,608	20.932

Punct început	X / Y	Punct sfârșit	X / Y	Lungime segment (** (m)
2	438.018,118 690.851,741	3	437.974,001 690.859,951	44.874
4	437.945,734 690.872,75	5	437.931,616 690.880,185	15.956
6	437.915,061 690.877,869	7	437.907,975 690.876,33	7.251
8	437.898,331 690.885,055	9	437.888,313 690.894,1	13.497
10	437.874,254 690.909,608	11	437.859,448 690.928,431	23.948

Punct început	X / Y	Punct sfârșit	X / Y	Lungime segment (** (m)
11	437.859,448 690.928,431	12	437.850,905 690.940,55	14.827
13	437.845,931 690.936,298	14	437.861,137 690.916,0	25.361
15	437.880,487 690.890,596	16	437.894,41 690.879,84	17.593
17	437.908,571 690.871,553	18	437.934,532 690.868,15	26.183
19	437.940,073 690.829,473	20	437.950,541 690.824,205	11.719
21	437.956,269 690.820,813	22	437.959,997 690.818,955	4.165
23	437.974,391 690.819,321	24	437.992,825 690.814,733	18.996
25	438.004,665 690.808,347	26	438.014,502 690.814,307	11.502
27	438.022,06 690.825,786	28	438.033,503 690.834,125	14.159

Punct început	X / Y	Punct sfârșit	X / Y	Lungime segment (** (m)
12	437.850,905 690.940,55	13	437.845,931 690.936,298	6.544
14	437.861,137 690.916,0	15	437.880,487 690.890,596	31.935
16	437.894,41 690.879,84	17	437.908,571 690.871,553	16.408
18	437.934,532 690.868,15	19	437.940,073 690.829,473	39.072
20	437.950,541 690.824,205	21	437.956,269 690.820,813	6.657
22	437.959,997 690.818,955	23	437.974,391 690.819,321	14.399
24	437.992,825 690.814,733	25	438.004,665 690.808,347	13.452
26	438.014,502 690.814,307	27	438.022,06 690.825,786	13.743
28	438.033,503 690.834,125	1	438.034,738 690.853,195	19.11

\*\* Lungimile segmentelor sunt determinate în planul de proiecție Stereo 70 și sunt rotunjite la 1 milimetru.

\*\*\* Distanța dintre puncte este formată din segmente cumulate ce sunt mai mici decât valoarea 1 milimetru.

Neutilizabil în  
Civil



**DATE DESPRE IMOBILUL NR. 2649**

Oficiul de Cadastru și Publicitate Imobiliară MARAMURES  
Biroul de Cadastru și Publicitate Imobiliară Dragomiresti

**A. Partea I. Descrierea imobilului**

Nr. CF vechi:1631  
Nr. topografic:

TEREN Extravilan

Adresa: Jud. Maramures

Nr. Crt	Nr cadastral Nr. topografic	Suprafața* (mp)	Observații / Referințe
A1		4.285	Sector cadastral:14 Teren neimprejmit; Parte din nr. top. 1051

**B. Partea II. Proprietari și acte**

Inscrieri privitoare la dreptul de proprietate și alte drepturi reale	Referințe
/	
Act Normativ nr. Legea 7, din 13/03/1996 emis de Parlamentul Romaniei;	
B1	Inscrierea posesiei, drept de PROPRIETATE, dobandit prin Lege, cota actuala 1/1 1) NEIDENTIFICAT NEIDENTIFICAT
B2	Se notează mențiunea de proprietar Neidentificat.

**C. Partea III. SARCINI .**

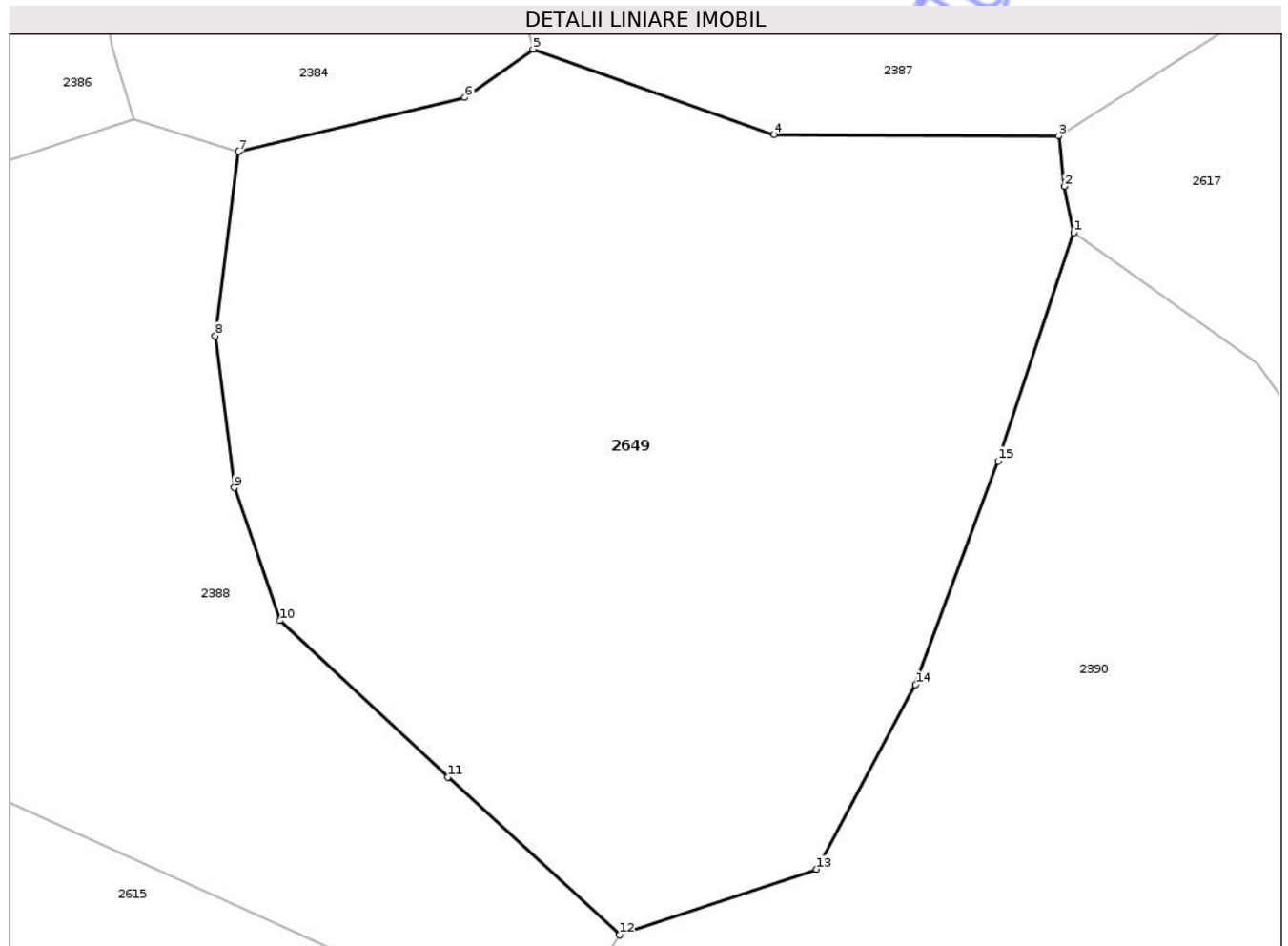
Inscrieri privind dezmembramintele dreptului de proprietate, drepturi reale de garanție și sarcini	Referințe
NU SUNT	

## Anexa Nr. 1 La Partea I

## Teren

Nr cadastral	Suprafața (mp)*	Observații / Referințe
	4.285	Parte din nr. topo. 1051

\* Suprafața este determinată în planul de proiecție Stereo 70.



## Date referitoare la teren

Crt	Categorie folosință	Intra vilan	Suprafața (mp)	Tarla	Parcelă	Nr. topo	Observații / Referințe
1	faneata	NU	4.285	-	-	-	

## Lungime Segmente

1) Valorile lungimilor segmentelor sunt obținute din proiecție în plan.

Punct început	X / Y	Punct sfârșit	X / Y	Lungime segment (** (m)
1	437.770,472 690.797,27	2	437.769,605 690.801,422	4.241
2	437.769,605 690.801,422	3	437.769,11 690.805,975	4.58
3	437.769,11 690.805,975	4	437.743,338 690.806,096	25.772
4	437.743,338 690.806,096	5	437.721,499 690.813,838	23.17
5	437.721,499 690.813,838	6	437.715,342 690.809,459	7.555

Punct început	X / Y	Punct sfârșit	X / Y	Lungime segment (** (m)
6	437.715,342 690.809,459	7	437.694,824 690.804,563	21.094
7	437.694,824 690.804,563	8	437.692,735 690.787,9	16.793
8	437.692,735 690.787,9	9	437.694,453 690.774,168	13.839
9	437.694,453 690.774,168	10	437.698,604 690.762,153	12.712
10	437.698,604 690.762,153	11	437.713,777 690.747,993	20.754
11	437.713,777 690.747,993	12	437.729,331 690.733,727	21.105
12	437.729,331 690.733,727	13	437.747,181 690.739,682	18.817
13	437.747,181 690.739,682	14	437.756,17 690.756,363	18.949
14	437.756,17 690.756,363	15	437.763,618 690.776,593	21.557
15	437.763,618 690.776,593	1	437.770,472 690.797,27	21.783

\*\* Lungimile segmentelor sunt determinate în planul de proiecție Stereo 70 și sunt rotunjite la 1 milimetru.

\*\*\* Distanța dintre puncte este formată din segmente cumulate ce sunt mai mici decât valoarea 1 milimetru.



**DATE DESPRE IMOBILUL NR. 2417**

Oficiul de Cadastru și Publicitate Imobiliară MARAMURES  
Biroul de Cadastru și Publicitate Imobiliară Dragomiresti

**A. Partea I. Descrierea imobilului**

TEREN Necunoscut

Nr. CF vechi:372

Adresa: Loc. Sieu, Nr. 368, Jud. Maramures

Nr. Crt	Nr cadastral Nr. topografic	Suprafața* (mp)	Observații / Referințe
A1		16.367	Sector cadastral:14 Teren neimprejmuit; Parte din nr. top. 1015

**Construcții**

Crt	Nr cadastral Nr. topografic	Adresa	Observații / Referințe
A1.1		Loc. Sieu, Nr. 368, Jud. Maramures	Nr. niveluri:1; S. construita la sol:72 mp; S. construita desfasurata:72 mp; Anexa P, suprafata construita desfasurata 72 mp.

**B. Partea II. Proprietari și acte**

Inscrieri privitoare la dreptul de proprietate și alte drepturi reale		Referințe
/		
Act Normativ nr. Legea 7, din 13/03/1996 emis de Parlamentul României;		
B1	Intabulare, drept de PROPRIETATE, dobandit prin Lege, cota actuala 1/1 1) NEIDENTIFICAT NEIDENTIFICAT	A1
Act Administrativ nr. Adeverinta nr. 4042, din 01/09/2025 emis de Primaria comunei Sieu;		
B2	Se notează posesia faptică în favoarea lui: 1) GIURGI GHEORGHE	A1
Act Normativ nr. Legea 7, din 13/03/1996 emis de Parlamentul României;		
B3	Intabulare, drept de PROPRIETATE, dobandit prin Lege, cota actuala 1/1 1) GIURGI GHEORGHE	A1.1

**C. Partea III. SARCINI .**

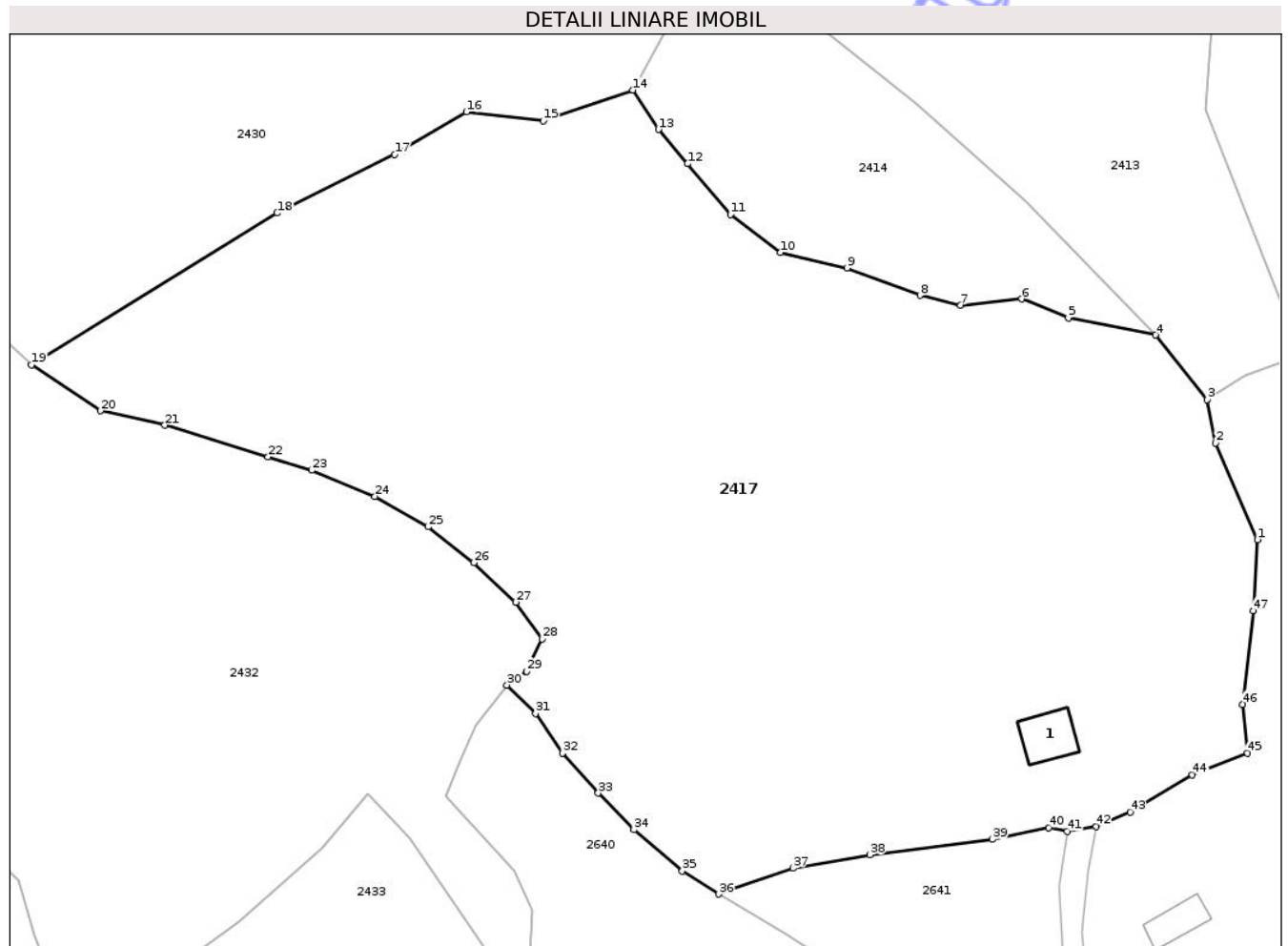
Inscrieri privind dezmembramintele dreptului de proprietate, drepturi reale de garanție și sarcini	Referințe
NU SUNT	

## Anexa Nr. 1 La Partea I

## Teren

Nr cadastral	Suprafața (mp)*	Observații / Referințe
	16.367	Parte din nr. topo. 1015

\* Suprafața este determinată în planul de proiecție Stereo 70.



## Date referitoare la teren

Crt	Categorie folosință	Intravilan	Suprafața (mp)	Tarla	Parcelă	Nr. topo	Observații / Referințe
1	curți constructii	DA	1.290	-	-	-	
2	faneata	NU	15.077	-	-	-	

## Date referitoare la construcții

Crt	Număr	Destinație construcție	Supraf. (mp)	Situație juridică	Observații / Referințe
A1.1		construcții anexa	72	Cu acte	Nr. niveluri:1; S. construita la sol:72 mp; S. construita desfasurata:72 mp; Anexa P, suprafata construita desfasurata 72 mp.

## Lungime Segmente

1) Valorile lungimilor segmentelor sunt obținute din proiecție în plan.

Punct început	X / Y	Punct sfârșit	X / Y	Lungime segment
1	437.361,277 690.648,555	2	437.353,892 690.665,418	18.409
4	437.343,421 690.684,328	5	437.328,117 690.687,325	15.595
7	437.309,286 690.689,54	8	437.302,141 690.691,267	7.351
2	437.353,892 690.665,418	3	437.352,409 690.673,057	7.782
5	437.328,117 690.687,325	6	437.319,93 690.690,643	8.834
8	437.302,141 690.691,267	9	437.289,327 690.696,065	13.683
3	437.352,409 690.673,057	4	437.343,421 690.684,328	14.416
6	437.319,93 690.690,643	7	437.309,286 690.689,54	10.701
9	437.289,327 690.696,065	10	437.277,732 690.698,768	11.906

Punct început	X / Y	Punct sfârșit	X / Y	Lungime segment	Punct început	X / Y	Punct sfârșit	X / Y	Lungime segment	Punct început	X / Y	Punct sfârșit	X / Y	Lungime segment
10	437.277,732 690.698,768	11	437.268,942 690.705,452	11.043	11	437.268,942 690.705,452	12	437.261,449 690.714,297	11.592	12	437.261,449 690.714,297	13	437.256,343 690.720,294	7.876
13	437.256,343 690.720,294	14	437.251,871 690.727,211	8.237	14	437.251,871 690.727,211	15	437.236,155 690.721,804	16.62	15	437.236,155 690.721,804	16	437.222,663 690.723,369	13.582
16	437.222,663 690.723,369	17	437.210,135 690.715,905	14.583	17	437.210,135 690.715,905	18	437.189,536 690.705,673	23.0	18	437.189,536 690.705,673	19	437.146,49 690.679,139	50.567
19	437.146,49 690.679,139	20	437.158,567 690.671,07	14.525	20	437.158,567 690.671,07	21	437.169,841 690.668,561	11.55	21	437.169,841 690.668,561	22	437.187,947 690.663,024	18.934
22	437.187,947 690.663,024	23	437.195,602 690.660,674	8.008	23	437.195,602 690.660,674	24	437.206,647 690.656,113	11.95	24	437.206,647 690.656,113	25	437.215,973 690.650,769	10.749
25	437.215,973 690.650,769	26	437.224,005 690.644,497	10.191	26	437.224,005 690.644,497	27	437.231,345 690.637,586	10.082	27	437.231,345 690.637,586	28	437.235,958 690.631,14	7.927
28	437.235,958 690.631,14	29	437.233,246 690.625,507	6.252	29	437.233,246 690.625,507	30	437.229,807 690.623,105	4.195	30	437.229,807 690.623,105	31	437.234,8 690.618,1	7.07
31	437.234,8 690.618,1	32	437.239,514 690.611,147	8.4	32	437.239,514 690.611,147	33	437.245,755 690.604,2	9.339	33	437.245,755 690.604,2	34	437.252,014 690.597,796	8.955
34	437.252,014 690.597,796	35	437.260,496 690.590,568	11.144	35	437.260,496 690.590,568	36	437.266,879 690.586,52	7.558	36	437.266,879 690.586,52	37	437.279,926 690.591,073	13.819
37	437.279,926 690.591,073	38	437.293,346 690.593,432	13.626	38	437.293,346 690.593,432	39	437.314,773 690.596,12	21.595	39	437.314,773 690.596,12	40	437.324,703 690.598,164	10.138
40	437.324,703 690.598,164	41	437.327,906 690.597,486	3.274	41	437.327,906 690.597,486	42	437.333,036 690.598,345	5.201	42	437.333,036 690.598,345	43	437.338,938 690.600,91	6.435
43	437.338,938 690.600,91	44	437.349,859 690.607,361	12.684	44	437.349,859 690.607,361	45	437.359,534 690.611,199	10.408	45	437.359,534 690.611,199	46	437.358,674 690.619,735	8.579
46	437.358,674 690.619,735	47	437.360,517 690.636,087	16.456	47	437.360,517 690.636,087	1	437.361,277 690.648,555	12.491					

\*\* Lungimile segmentelor sunt determinate în planul de proiecție Stereo 70 și sunt rotunjite la 1 milimetru.

\*\*\* Distanța dintre puncte este formată din segmente cumulate ce sunt mai mici decât valoarea 1 milimetru.





## DATE DESPRE IMOBILUL NR. 2642

Oficiul de Cadastru și Publicitate Imobiliară MARAMURES  
Biroul de Cadastru și Publicitate Imobiliară Dragomiresti

## A. Partea I. Descrierea imobilului

TEREN Necunoscut

Adresa: Loc. Sieu, Nr. 367, Jud. Maramures

Nr. Crt	Nr cadastral Nr. topografic	Suprafața* (mp)	Observații / Referințe
A1	50867	29.023	Sector cadastral:14 Teren neimprejmuit;

## Construcții

Crt	Nr cadastral Nr. topografic	Adresa	Observații / Referințe
A1.1	50867-C1	Loc. Sieu, Jud. Maramures	Nr. niveluri:1; S. construita la sol:55 mp; S. construita desfasurata:55 mp; Casă P, S. construită desfășurată de 55 mp.

## B. Partea II. Proprietari și acte

Inscrieri privitoare la dreptul de proprietate și alte drepturi reale		Referințe
<b>1644 / 23/04/2018</b>		
Act Notarial nr. Certificat de mostenitor nr.6(dosar succesoral nr.11/2017), din 13/01/2017 emis de NP Urda Maria;		
B1	Intabulare, drept de PROPRIETATE, dobandit prin Succesiune, cota actuala 1/4 1) ROȘCA NASTACĂ, bun propriu <i>OBSERVATII: Poziție transcrisă din C.F. 50867 Sieu, înscrisă prin încheierea nr. 1644 din 23.04.2018</i>	A1, A1.1
Act Notarial nr. Act de partaj voluntar autentificat sub nr.104, din 13/01/2017 emis de NP Urda Maria;		
B2	Intabulare, drept de PROPRIETATEcu titlu de drept partaj voluntar, dobandit prin Conventie, cota actuala 1/4 1) ROȘCA NASTACĂ, bun propriu <i>OBSERVATII: Poziție transcrisă din C.F. 50867 Sieu, înscrisă prin încheierea nr. 1644 din 23.04.2018</i>	A1, A1.1
Act Notarial nr. Act de dezmembrare ,iesire din indiviziune si partaj voluntar autentificat sub nr.657, din 20/04/2018 emis de NP Urda Maria (act administrativ nr Referat admitere dezmembrare nr.756 din 22.02.2018, emis de OCPI MM-Serviciu cadastru;);		
B3	Intabulare, drept de PROPRIETATEcu titlu de drept partaj voluntar, dobandit prin Iesire Din Indiviziune, cota actuala 2/4 1) ROȘCA NASTACĂ, bun propriu <i>OBSERVATII: Poziție transcrisă din C.F. 50867 Sieu, înscrisă prin încheierea nr. 1644 din 23.04.2018</i>	A1, A1.1

## C. Partea III. SARCINI .

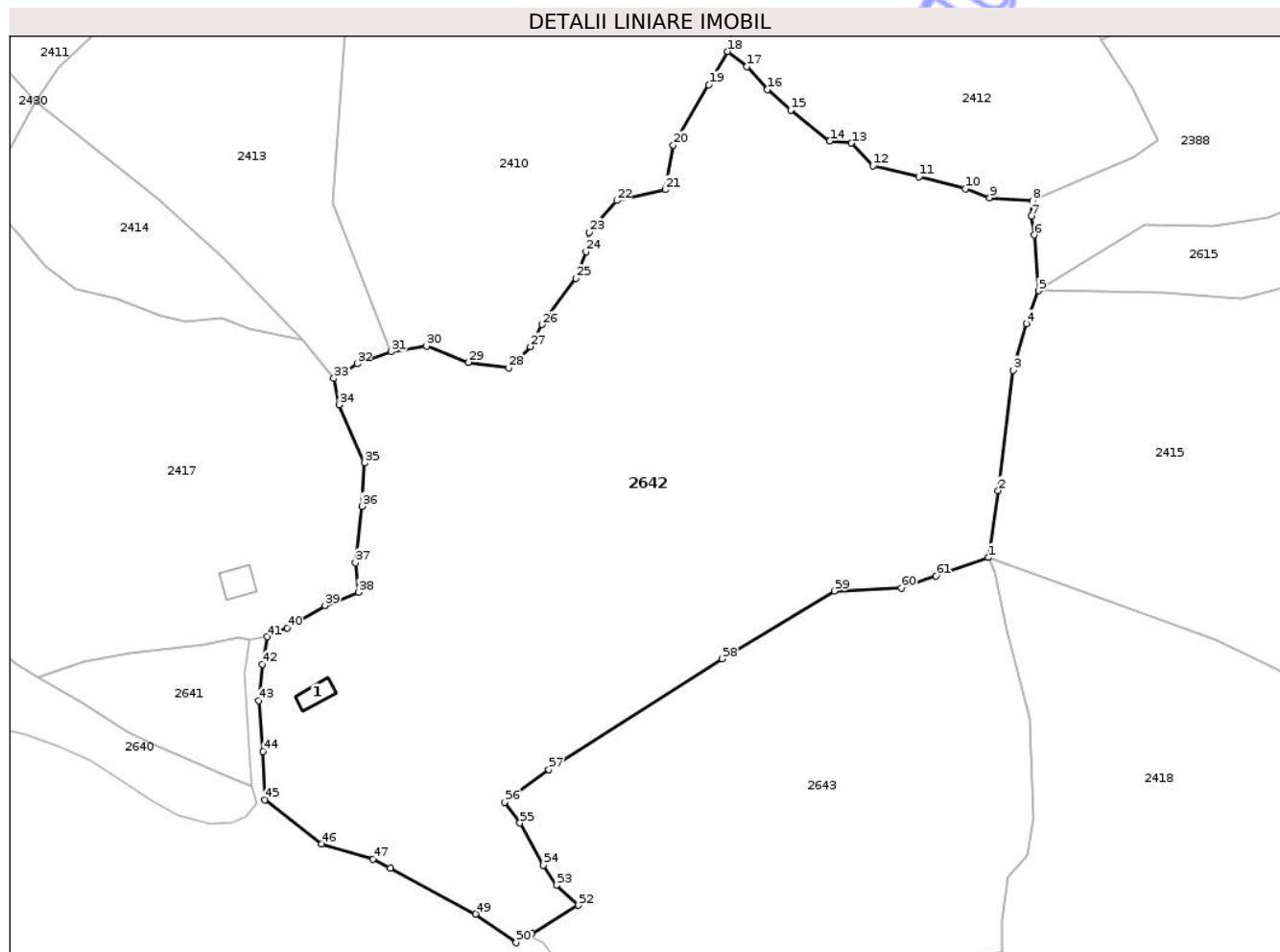
Inscrieri privind dezmembramintele dreptului de proprietate, drepturi reale de garanție și sarcini	Referințe
NU SUNT	

## Anexa Nr. 1 La Partea I

## Teren

Nr cadastral	Suprafața (mp)*	Observații / Referințe
50867	29.023	

\* Suprafața este determinată în planul de proiecție Stereo 70.



## Date referitoare la teren

Crt	Categorie folosință	Intravilan	Suprafața (mp)	Tarla	Parcelă	Nr. topo	Observații / Referințe
1	curți constructii	DA	613	-	-	-	
2	curți constructii	NU	927	-	-	-	
3	faneata	DA	2.670	-	-	-	
4	faneata	NU	9.277	-	-	-	
5	livada	NU	15.536	-	-	-	

## Date referitoare la construcții

Crt	Număr	Destinație construcție	Supraf. (mp)	Situație juridică	Observații / Referințe
A1.1	50867-C1	construcții de locuințe	55	Cu acte	Nr. niveluri:1; S. construită la sol:55 mp; S. construită desfășurată:55 mp; Casă P, S. construită desfășurată de 55 mp.

## Lungime Segmente

1) Valorile lungimilor segmentelor sunt obținute din proiecție în plan.

Punct început	X / Y	Punct sfârșit	X / Y	Lungime segment	Punct început	X / Y	Punct sfârșit	X / Y	Lungime segment
1	437.541,875 690.621,261	2	437.544,761 690.640,637	19.59	2	437.544,761 690.640,637	3	437.549,169 690.675,384	35.025
					3	437.549,169 690.675,384	4	437.552,897 690.688,804	13.928

Punct început	X / Y	Punct sfârșit	X / Y	Lungime segment	Punct început	X / Y	Punct sfârșit	X / Y	Lungime segment	Punct început	X / Y	Punct sfârșit	X / Y	Lungime segment
4	437.552,897 690.688,804	5	437.556,5 690.698,404	10.25 4	5	437.556,5 690.698,404	6	437.555,312 690.714,49	16.13	6	437.555,312 690.714,49	7	437.554,357 690.719,996	5.588
7	437.554,357 690.719,996	8	437.554,667 690.724,417	4.432	8	437.554,667 690.724,417	9	437.542,348 690.725,282	12.34 9	9	437.542,348 690.725,282	10	437.535,266 690.727,928	7.56
10	437.535,266 690.727,928	11	437.521,814 690.731,379	13.88 8	11	437.521,814 690.731,379	12	437.508,522 690.734,48	13.64 9	12	437.508,522 690.734,48	13	437.502,25 690.741,09	9.112
13	437.502,25 690.741,09	14	437.495,957 690.741,697	6.322	14	437.495,957 690.741,697	15	437.484,703 690.750,641	14.37 5	15	437.484,703 690.750,641	16	437.477,92 690.756,516	8.974
16	437.477,92 690.756,516	17	437.472,022 690.763,262	8.961	17	437.472,022 690.763,262	18	437.466,432 690.767,609	7.081	18	437.466,432 690.767,609	19	437.461,0 690.758,034	11.00 9
19	437.461,0 690.758,034	20	437.450,68 690.740,542	20.30 9	20	437.450,68 690.740,542	21	437.448,286 690.727,624	13.13 8	21	437.448,286 690.727,624	22	437.434,311 690.724,476	14.32 5
22	437.434,311 690.724,476	23	437.426,308 690.715,271	12.19 8	23	437.426,308 690.715,271	24	437.425,375 690.709,715	5.634	24	437.425,375 690.709,715	25	437.422,502 690.701,994	8.238
25	437.422,502 690.701,994	26	437.412,674 690.688,586	16.62 4	26	437.412,674 690.688,586	27	437.409,291 690.682,244	7.188	27	437.409,291 690.682,244	28	437.403,052 690.676,1	8.756
28	437.403,052 690.676,1	29	437.391,362 690.677,689	11.79 8	29	437.391,362 690.677,689	30	437.379,248 690.682,398	12.99 7	30	437.379,248 690.682,398	31	437.369,028 690.680,768	10.34 9
31	437.369,028 690.680,768	32	437.359,113 690.677,23	10.52 7	32	437.359,113 690.677,23	33	437.352,409 690.673,057	7.897	33	437.352,409 690.673,057	34	437.353,892 690.665,418	7.782
34	437.353,892 690.665,418	35	437.361,277 690.648,555	18.40 9	35	437.361,277 690.648,555	36	437.360,517 690.636,087	12.49 1	36	437.360,517 690.636,087	37	437.358,674 690.619,735	16.45 6
37	437.358,674 690.619,735	38	437.359,534 690.611,199	8.579	38	437.359,534 690.611,199	39	437.349,859 690.607,361	10.40 8	39	437.349,859 690.607,361	40	437.338,938 690.600,91	12.68 4
40	437.338,938 690.600,91	41	437.333,036 690.598,345	6.435	41	437.333,036 690.598,345	42	437.331,649 690.590,336	8.128	42	437.331,649 690.590,336	43	437.330,62 690.579,837	10.54 9
43	437.330,62 690.579,837	44	437.331,916 690.565,202	14.69 2	44	437.331,916 690.565,202	45	437.332,436 690.551,132	14.08	45	437.332,436 690.551,132	46	437.348,768 690.538,453	20.67 6
46	437.348,768 690.538,453	47	437.363,685 690.533,987	15.57 1	47	437.363,685 690.533,987	48	437.368,704 690.531,4	5.646	48	437.368,704 690.531,4	49	437.393,445 690.518,147	28.06 7
49	437.393,445 690.518,147	50	437.405,181 690.509,819	14.39 1	50	437.405,181 690.509,819	51	437.409,682 690.512,514	5.246	51	437.409,682 690.512,514	52	437.423,25 690.520,64	15.81 5
52	437.423,25 690.520,64	53	437.416,904 690.526,483	8.626	53	437.416,904 690.526,483	54	437.413,124 690.532,273	6.915	54	437.413,124 690.532,273	55	437.406,253 690.544,428	13.96 3
55	437.406,253 690.544,428	56	437.401,877 690.550,447	7.442	56	437.401,877 690.550,447	57	437.414,694 690.559,857	15.9	57	437.414,694 690.559,857	58	437.464,798 690.591,935	59.49 3
58	437.464,798 690.591,935	59	437.497,342 690.611,563	38.00 5	59	437.497,342 690.611,563	60	437.516,715 690.612,385	19.39	60	437.516,715 690.612,385	61	437.526,795 690.615,912	10.67 9
61	437.526,795 690.615,912	1	437.541,875 690.621,261	16.00 1										

\*\* Lungimile segmentelor sunt determinate în planul de proiecție Stereo 70 și sunt rotunjite la 1 milimetru.

\*\*\* Distanța dintre puncte este formată din segmente cumulate ce sunt mai mici decât valoarea 1 milimetru.

