

**DATE DESPRE IMOBILUL NR. 2469**

Oficiul de Cadastru și Publicitate Imobiliară MARAMURES  
Biroul de Cadastru și Publicitate Imobiliară Dragomirești

**A. Partea I. Descrierea imobilului**

Nr. CF vechi:1000  
Nr. topografic:

TEREN Extravilan

Adresa: Jud. Maramures

Nr. Crt	Nr cadastral Nr. topografic	Suprafața* (mp)	Observații / Referințe
A1		3.000	Sector cadastral:15 Teren neimprejmuit; Parte din nr. top. 935

**B. Partea II. Proprietari și acte**

Inscrieri privitoare la dreptul de proprietate și alte drepturi reale	Referințe
/	
Act Normativ nr. Legea 7, din 13/03/1996 emis de Parlamentul Romaniei;	
B1	A1
Intabulare, drept de PROPRIETATE, dobandit prin Lege, cota actuala 1/1 1) NEIDENTIFICAT NEIDENTIFICAT	
Act Administrativ nr. Adeverinta nr. 4007, din 01/09/2025 emis de Primaria Comunei Sieu;	
B2	A1
Se notează posesia faptică în favoarea lui 1) OPRÎȘ GHEORGHE	

**C. Partea III. SARCINI .**

Inscrieri privind dezmembramintele dreptului de proprietate, drepturi reale de garanție și sarcini	Referințe
NU SUNT	

## Anexa Nr. 1 La Partea I

## Teren

Nr cadastral	Suprafața (mp)*	Observații / Referințe
	3.000	Parte din nr. top. 935

\* Suprafața este determinată în planul de proiecție Stereo 70.

## DETALII LINIARE IMOBIL



## Date referitoare la teren

Crt	Categorie folosință	Intra vilan	Suprafața (mp)	Tarla	Parcelă	Nr. topo	Observații / Referințe
1	faneata	NU	3.000	-	-	-	

## Lungime Segmente

1) Valorile lungimilor segmentelor sunt obținute din proiecție în plan.

Punct început	X / Y	Punct sfârșit	X / Y	Lungime segment (** (m)
1	436.950,524 690.186,357	2	436.946,343 690.194,174	8.865
2	436.946,343 690.194,174	3	436.892,94 690.176,966	56.108
3	436.892,94 690.176,966	4	436.846,126 690.159,268	50.048
4	436.846,126 690.159,268	5	436.848,052 690.151,097	8.395
5	436.848,052 690.151,097	6	436.848,569 690.143,365	7.749

Punct început	X / Y	Punct sfârşit	X / Y	Lungime segment (** (m)
6	436.848,569 690.143,365	7	436.851,379 690.135,295	8.545
7	436.851,379 690.135,295	8	436.864,279 690.139,603	13.6
8	436.864,279 690.139,603	9	436.874,408 690.142,205	10.458
9	436.874,408 690.142,205	10	436.886,703 690.145,241	12.665
10	436.886,703 690.145,241	11	436.899,33 690.149,2	13.233
11	436.899,33 690.149,2	12	436.912,512 690.153,687	13.925
12	436.912,512 690.153,687	13	436.925,357 690.157,088	13.287
13	436.925,357 690.157,088	14	436.932,949 690.159,366	7.926
14	436.932,949 690.159,366	15	436.940,306 690.162,3	7.92
15	436.940,306 690.162,3	16	436.951,825 690.167,377	12.588
16	436.951,825 690.167,377	17	436.958,346 690.172,668	8.398
17	436.958,346 690.172,668	18	436.953,596 690.180,172	8.881
18	436.953,596 690.180,172	1	436.950,524 690.186,357	6.906

\*\* Lungimile segmentelor sunt determinate în planul de proiecție Stereo 70 și sunt rotunjite la 1 milimetru.

\*\*\* Distanța dintre puncte este formată din segmente cumulate ce sunt mai mici decât valoarea 1 milimetru.



**DATE DESPRE IMOBILUL NR. 2471**

Oficiul de Cadastru și Publicitate Imobiliară MARAMURES  
Biroul de Cadastru și Publicitate Imobiliară Dragomiresti

**A. Partea I. Descrierea imobilului**

Nr. CF vechi:1000  
Nr. topografic:

TEREN Extravilan

Adresa: Jud. Maramures

Nr. Crt	Nr cadastral Nr. topografic	Suprafața* (mp)	Observații / Referințe
A1		2.625	Sector cadastral:15 Teren neimprejmuit; Parte din nr. top. 935

**B. Partea II. Proprietari și acte**

Inscrieri privitoare la dreptul de proprietate și alte drepturi reale	Referințe
/	
Act Normativ nr. Legea 7, din 13/03/1996 emis de Parlamentul Romaniei;	
B1	A1
Intabulare, drept de PROPRIETATE, dobandit prin Lege, cota actuala 1/1 1) NEIDENTIFICAT NEIDENTIFICAT	
Act Administrativ nr. Adeverinta nr. 4012, din 01/09/2025 emis de Primaria Comunei Sieu;	
B2	A1
Se notează posesia faptică în favoarea lui 1) SAS NICOLAIE	

**C. Partea III. SARCINI .**

Inscrieri privind dezmembramintele dreptului de proprietate, drepturi reale de garanție și sarcini	Referințe
NU SUNT	

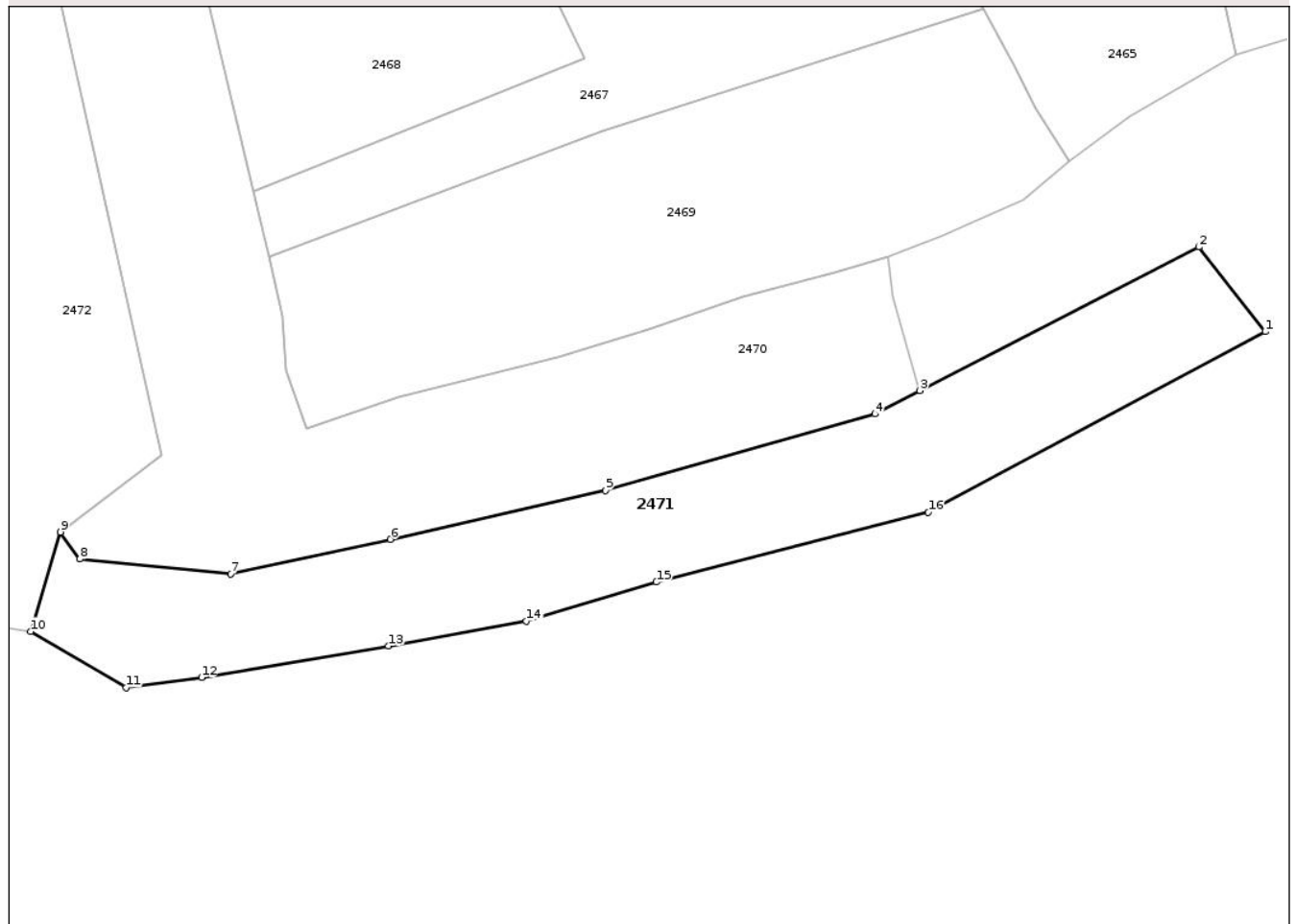
## Anexa Nr. 1 La Partea I

## Teren

Nr cadastral	Suprafața (mp)*	Observații / Referințe
	2.625	Parte din nr. topo. 935

\* Suprafața este determinată în planul de proiecție Stereo 70.

## DETALII LINIARE IMOBIL



## Date referitoare la teren

Crt	Categorie folosință	Intra vilan	Suprafața (mp)	Tarla	Parcelă	Nr. topo	Observații / Referințe
1	faneata	NU	2.625	-	-	-	

## Lungime Segmente

1) Valorile lungimilor segmentelor sunt obținute din proiecție în plan.

Punct început	X / Y	Punct sfârșit	X / Y	Lungime segment (** (m)
1	436.985,786 690.148,845	2	436.976,491 690.160,714	15.076
2	436.976,491 690.160,714	3	436.937,349 690.140,601	44.007
3	436.937,349 690.140,601	4	436.931,041 690.137,319	7.111
4	436.931,041 690.137,319	5	436.893,259 690.126,632	39.264
5	436.893,259 690.126,632	6	436.863,136 690.119,751	30.899

Punct început	X / Y	Punct sfârșit	X / Y	Lungime segment (** (m)
6	436.863,136 690.119,751	7	436.840,758 690.114,935	22.89
7	436.840,758 690.114,935	8	436.819,586 690.116,999	21.273
8	436.819,586 690.116,999	9	436.816,901 690.120,778	4.636
9	436.816,901 690.120,778	10	436.812,708 690.106,852	14.544
10	436.812,708 690.106,852	11	436.826,066 690.098,992	15.499
11	436.826,066 690.098,992	12	436.836,643 690.100,394	10.67
12	436.836,643 690.100,394	13	436.862,87 690.104,816	26.598
13	436.862,87 690.104,816	14	436.882,19 690.108,267	19.626
14	436.882,19 690.108,267	15	436.900,431 690.113,768	19.052
15	436.900,431 690.113,768	16	436.938,527 690.123,576	39.339
16	436.938,527 690.123,576	1	436.985,786 690.148,845	53.59

\*\* Lungimile segmentelor sunt determinate în planul de proiecție Stereo 70 și sunt rotunjite la 1 milimetru.

\*\*\* Distanța dintre puncte este formată din segmente cumulate ce sunt mai mici decât valoarea 1 milimetru.



**DATE DESPRE IMOBILUL NR. 2473**

Oficiul de Cadastru și Publicitate Imobiliară MARAMURES  
Biroul de Cadastru și Publicitate Imobiliară Dragomiresti

**A. Partea I. Descrierea imobilului**

Nr. CF vechi:249  
Nr. topografic:

TEREN Extravilan

Adresa: Jud. Maramures

Nr. Crt	Nr cadastral Nr. topografic	Suprafața* (mp)	Observații / Referințe
A1		5.714	Sector cadastral:15 Teren neimprejmuț; Parte din nr. top. 930

**B. Partea II. Proprietari și acte**

Inscrieri privitoare la dreptul de proprietate și alte drepturi reale	Referințe
/	
Act Normativ nr. Legea 7, din 13/03/1996 emis de Parlamentul Romaniei;	
B1	A1
Intabulare, drept de PROPRIETATE, dobandit prin Lege, cota actuala 1/1 1) NEIDENTIFICAT NEIDENTIFICAT	
Act Administrativ nr. Adeverinta nr. 4019, din 01/09/2025 emis de Primaria Comunei Sieu;	
B2	A1
Se notează posesia faptică în favoarea lui 1) PETROVAN IOAN	

**C. Partea III. SARCINI .**

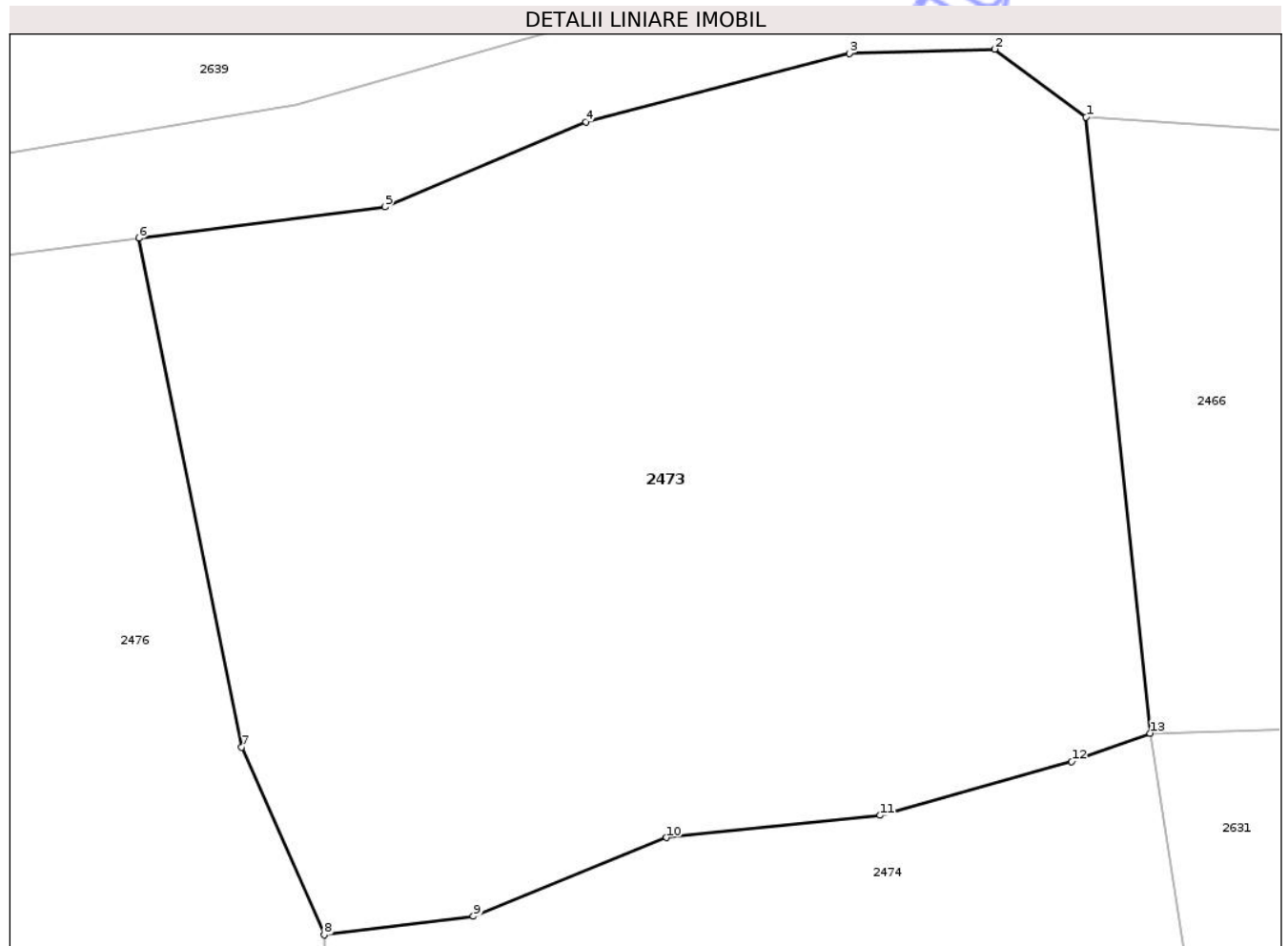
Inscrieri privind dezmembramintele dreptului de proprietate, drepturi reale de garanție și sarcini	Referințe
NU SUNT	

## Anexa Nr. 1 La Partea I

## Teren

Nr cadastral	Suprafața (mp)*	Observații / Referințe
	5.714	Parte din nr. top. 930

\* Suprafața este determinată în planul de proiecție Stereo 70.



## Date referitoare la teren

Crt	Categorie folosință	Intra vilan	Suprafața (mp)	Tarla	Parcelă	Nr. topo	Observații / Referințe
1	faneata	NU	5.714	-	-	-	

## Lungime Segmente

1) Valorile lungimilor segmentelor sunt obținute din proiecție în plan.

Punct început	X / Y	Punct sfârșit	X / Y	Lungime segment (** (m)
1	436.760,072 690.264,537	2	436.751,559 690.270,836	10.59
2	436.751,559 690.270,836	3	436.738,022 690.270,443	13.543
3	436.738,022 690.270,443	4	436.713,5 690.264,052	25.341
4	436.713,5 690.264,052	5	436.694,816 690.256,164	20.281
5	436.694,816 690.256,164	6	436.671,915 690.253,28	23.082

Punct început	X / Y	Punct sfârșit	X / Y	Lungime segment (** (m)
6	436.671,915 690.253,28	7	436.681,479 690.205,957	48.28
7	436.681,479 690.205,957	8	436.689,136 690.188,498	19.064
8	436.689,136 690.188,498	9	436.703,031 690.190,236	14.003
9	436.703,031 690.190,236	10	436.721,015 690.197,54	19.411
10	436.721,015 690.197,54	11	436.740,909 690.199,605	20.001
11	436.740,909 690.199,605	12	436.758,72 690.204,599	18.498
12	436.758,72 690.204,599	13	436.766,014 690.207,239	7.757
13	436.766,014 690.207,239	1	436.760,072 690.264,537	57.605

\*\* Lungimile segmentelor sunt determinate în planul de proiecție Stereo 70 și sunt rotunjite la 1 milimetru.

\*\*\* Distanța dintre puncte este formată din segmente cumulate ce sunt mai mici decât valoarea 1 milimetru.



**DATE DESPRE IMOBILUL NR. 2476**

Oficiul de Cadastru și Publicitate Imobiliară MARAMURES  
Biroul de Cadastru și Publicitate Imobiliară Dragomiresti

**A. Partea I. Descrierea imobilului**

Nr. CF vechi:249  
Nr. topografic:

TEREN Extravilan

Adresa: Jud. Maramures

Nr. Crt	Nr cadastral Nr. topografic	Suprafața* (mp)	Observații / Referințe
A1		10.181	Sector cadastral:15 Teren neimprejmuit; Parte din nr. top. 930

**B. Partea II. Proprietari și acte**

Inscrieri privitoare la dreptul de proprietate și alte drepturi reale	Referințe
/	
Act Normativ nr. Legea 7, din 13/03/1996 emis de Parlamentul Romaniei;	
B1	A1
Intabulare, drept de PROPRIETATE, dobandit prin Lege, cota actuala 1/1 1) NEIDENTIFICAT NEIDENTIFICAT	
Act Administrativ nr. Adeverinta nr. 5420, din 10/11/2025 emis de Primaria Comunei Sieu;	
B2	A1
Se notează posesia faptică în favoarea lui 1) PETROVAN IOAN	

**C. Partea III. SARCINI .**

Inscrieri privind dezmembramintele dreptului de proprietate, drepturi reale de garanție și sarcini	Referințe
NU SUNT	

## Anexa Nr. 1 La Partea I

## Teren

Nr cadastral	Suprafața (mp)*	Observații / Referințe
	10.181	Parte din nr. top. 930

\* Suprafața este determinată în planul de proiecție Stereo 70.



## Date referitoare la teren

Crt	Categorie folosință	Intra vilan	Suprafața (mp)	Tarla	Parcelă	Nr. topo	Observații / Referințe
1	faneata	NU	10.181	-	-	-	

## Lungime Segmente

1) Valorile lungimilor segmentelor sunt obținute din proiecție în plan.

Punct început	X / Y	Punct sfârșit	X / Y	Lungime segment (** (m)
1	436.651,365 690.250,594	2	436.623,41 690.246,424	28.264
2	436.623,41 690.246,424	3	436.605,168 690.241,844	18.808
3	436.605,168 690.241,844	4	436.607,737 690.233,259	8.961
4	436.607,737 690.233,259	5	436.652,199 690.114,871	126.462
5	436.652,199 690.114,871	6	436.656,951 690.075,273	39.882

Punct început	X / Y	Punct sfârșit	X / Y	Lungime segment (** (m)
6	436.656,951 690.075,273	7	436.660,633 690.057,446	18.203
7	436.660,633 690.057,446	8	436.667,348 690.055,191	7.084
8	436.667,348 690.055,191	9	436.681,704 690.057,83	14.596
9	436.681,704 690.057,83	10	436.698,255 690.062,356	17.159
10	436.698,255 690.062,356	11	436.699,135 690.088,806	26.465
11	436.699,135 690.088,806	12	436.696,102 690.106,831	18.278
12	436.696,102 690.106,831	13	436.692,714 690.122,104	15.644
13	436.692,714 690.122,104	14	436.690,903 690.135,034	13.056
14	436.690,903 690.135,034	15	436.689,815 690.156,879	21.872
15	436.689,815 690.156,879	16	436.689,136 690.188,498	31.626
16	436.689,136 690.188,498	17	436.681,479 690.205,957	19.064
17	436.681,479 690.205,957	18	436.671,915 690.253,28	48.28
18	436.671,915 690.253,28	1	436.651,365 690.250,594	20.725

\*\* Lungimile segmentelor sunt determinate în planul de proiecție Stereo 70 și sunt rotunjite la 1 milimetru.

\*\*\* Distanța dintre puncte este formată din segmente cumulate ce sunt mai mici decât valoarea 1 milimetru.



**DATE DESPRE IMOBILUL NR. 2480**

Oficiul de Cadastru și Publicitate Imobiliară MARAMURES  
Biroul de Cadastru și Publicitate Imobiliară Dragomiresti

**A. Partea I. Descrierea imobilului**

TEREN Extravilan

Nr. CF vechi:102  
Nr. topografic:

Adresa: Jud. Maramures

Nr. Crt	Nr cadastral Nr. topografic	Suprafața* (mp)	Observații / Referințe
A1		4.322	Sector cadastral:15 Teren neimprejmuit; Parte din nr. top. 929

**B. Partea II. Proprietari și acte**

Inscrieri privitoare la dreptul de proprietate și alte drepturi reale	Referințe
/	
Act Normativ nr. Legea 7, din 13/03/1996 emis de Parlamentul Romaniei;	
B1	A1
Intabulare, drept de PROPRIETATE, dobandit prin Lege, cota actuala 1/1 1) NEIDENTIFICAT NEIDENTIFICAT	
Act Administrativ nr. Adeverinta nr. 3989, din 01/09/2025 emis de Primaria Comunei Sieu;	
B2	A1
Se notează posesia faptică în favoarea lui 1) ZUBAȘCU PETRU	

**C. Partea III. SARCINI .**

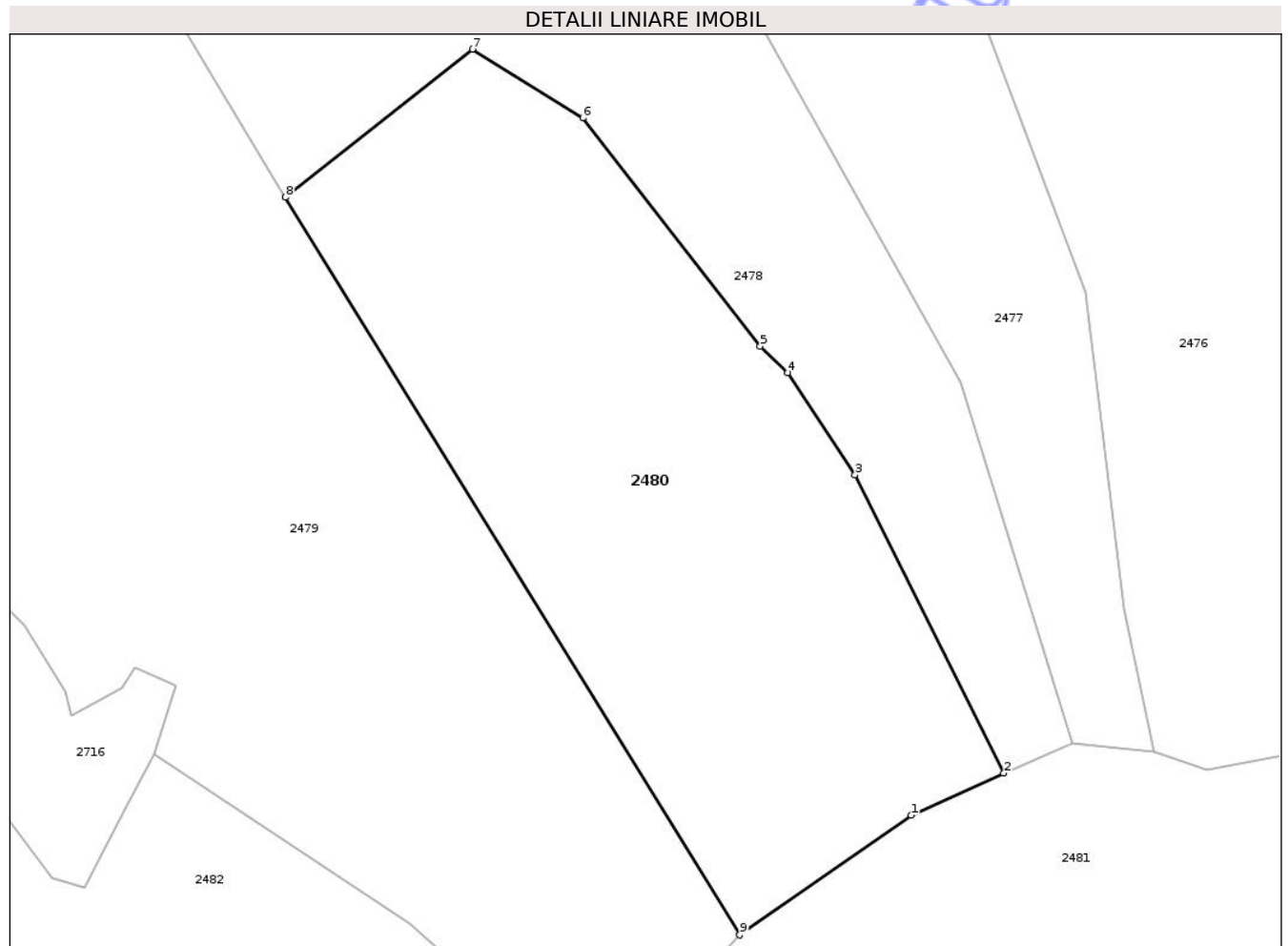
Inscrieri privind dezmembramintele dreptului de proprietate, drepturi reale de garanție și sarcini	Referințe
NU SUNT	

## Anexa Nr. 1 La Partea I

## Teren

Nr cadastral	Suprafața (mp)*	Observații / Referințe
	4.322	Parte din nr. top. 929

\* Suprafața este determinată în planul de proiecție Stereo 70.



## Date referitoare la teren

Crt	Categorie folosință	Intra vilan	Suprafața (mp)	Tarla	Parcelă	Nr. topo	Observații / Referințe
1	faneata	NU	4.322	-	-	-	

## Lungime Segmente

1) Valorile lungimilor segmentelor sunt obținute din proiecție în plan.

Punct început	X / Y	Punct sfârșit	X / Y	Lungime segment (** (m)
1	436.630,313 690.049,475	2	436.641,88 690.054,736	12.707
2	436.641,88 690.054,736	3	436.623,267 690.092,013	41.666
3	436.623,267 690.092,013	4	436.614,862 690.104,809	15.31
4	436.614,862 690.104,809	5	436.611,389 690.108,111	4.792
5	436.611,389 690.108,111	6	436.589,195 690.136,627	36.135

Punct început	X / Y	Punct sfârșit	X / Y	Lungime segment (** (m)
6	436.589,195 690.136,627	7	436.575,359 690.145,231	16.293
7	436.575,359 690.145,231	8	436.551,949 690.126,728	29.839
8	436.551,949 690.126,728	9	436.608,818 690.034,507	108.346
9	436.608,818 690.034,507	1	436.630,313 690.049,475	26.193

\*\* Lungimile segmentelor sunt determinate în planul de proiecție Stereo 70 și sunt rotunjite la 1 milimetru.

\*\*\* Distanța dintre puncte este formată din segmente cumulate ce sunt mai mici decât valoarea 1 milimetru.

Neutilizabil în Circuitul Civil



**DATE DESPRE IMOBILUL NR. 2481**
**Oficiul de Cadastru și Publicitate Imobiliară MARAMURES**  
**Biroul de Cadastru și Publicitate Imobiliară Dragomiresti**
**A. Partea I. Descrierea imobilului**
 Nr. CF vechi:1225  
 Nr. topografic:

TEREN Extravilan

Adresa: Jud. Maramures

Nr. Crt	Nr cadastral Nr. topografic	Suprafața* (mp)	Observații / Referințe
A1		9.159	Sector cadastral:15 Teren neimprejmuit; Parte din nr. top. 928

**B. Partea II. Proprietari și acte**

Inscrieri privitoare la dreptul de proprietate și alte drepturi reale	Referințe
/	
Act Normativ nr. Legea 7, din 13/03/1996 emis de Parlamentul Romaniei;	
B1	A1
Intabulare, drept de PROPRIETATE, dobandit prin Lege, cota actuala 1/1 1) NEIDENTIFICAT NEIDENTIFICAT	
Act Administrativ nr. Adeverinta nr. 3995, din 01/09/2025 emis de Primaria Comunei Sieu;	
B2	A1
Se notează posesia faptică în favoarea lui 1) DOLCA GHEORGHE	

**C. Partea III. SARCINI .**

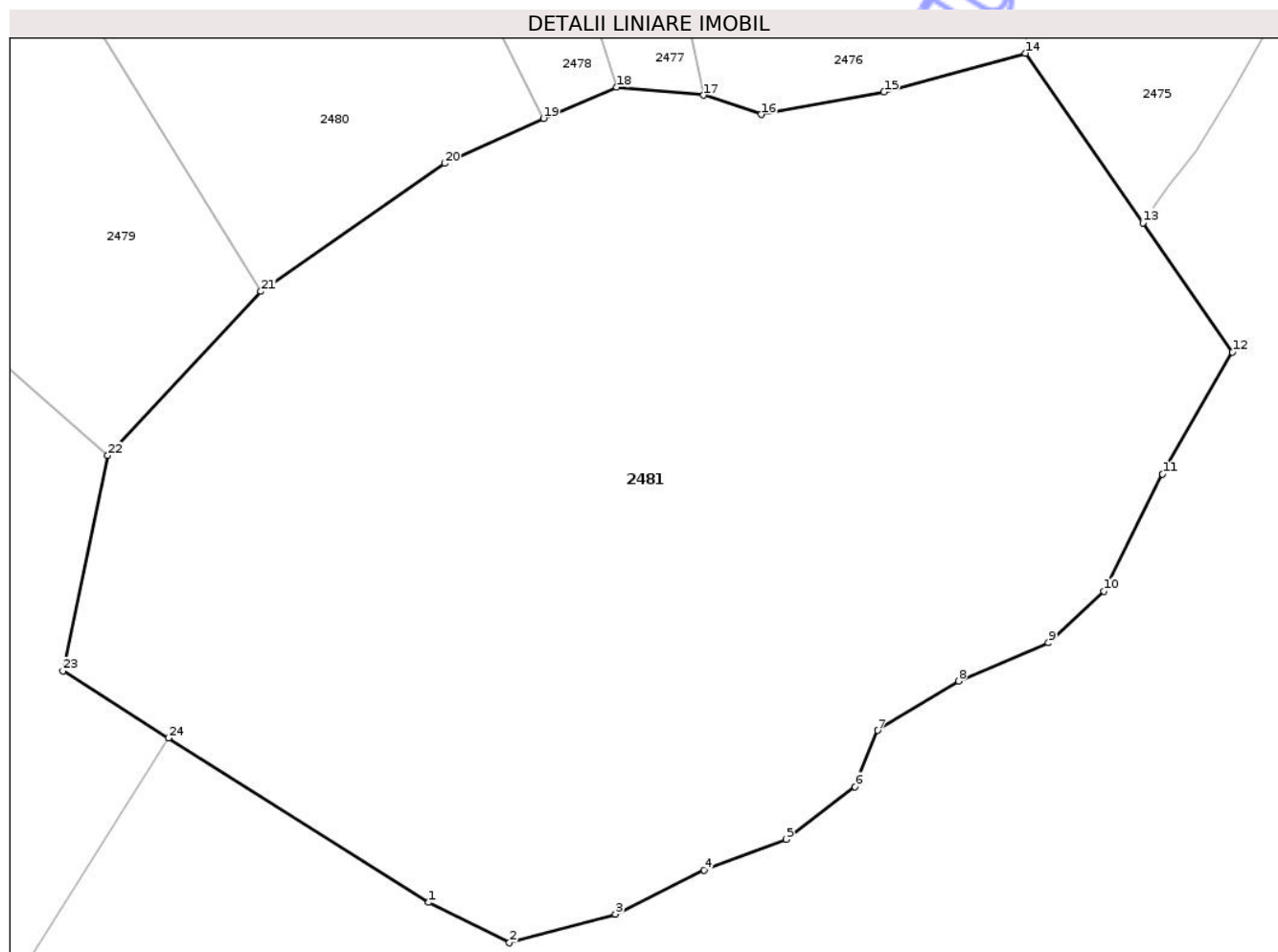
Inscrieri privind dezmembramintele dreptului de proprietate, drepturi reale de garanție și sarcini	Referințe
NU SUNT	

## Anexa Nr. 1 La Partea I

## Teren

Nr cadastral	Suprafața (mp)*	Observații / Referințe
	9.159	Parte din nr. topo. 928

\* Suprafața este determinată în planul de proiecție Stereo 70.



## Date referitoare la teren

Crt	Categorie folosință	Intra vilan	Suprafața (mp)	Tarla	Parcelă	Nr. topo	Observații / Referințe
1	faneata	NU	9.159	-	-	-	

## Lungime Segmente

1) Valorile lungimilor segmentelor sunt obținute din proiecție în plan.

Punct început	X / Y	Punct sfârșit	X / Y	Lungime segment (** (m)
1	436.628,453 689.963,058	2	436.637,905 689.958,347	10.561
3	436.650,309 689.961,694	4	436.660,699 689.966,863	11.605
5	436.670,292 689.970,443	6	436.678,334 689.976,586	10.12
7	436.680,981 689.983,182	8	436.690,443 689.988,957	11.085
9	436.700,97 689.993,425	10	436.707,435 689.999,446	8.835

Punct început	X / Y	Punct sfârșit	X / Y	Lungime segment (** (m)
2	436.637,905 689.958,347	3	436.650,309 689.961,694	12.848
4	436.660,699 689.966,863	5	436.670,292 689.970,443	10.239
6	436.678,334 689.976,586	7	436.680,981 689.983,182	7.107
8	436.690,443 689.988,957	9	436.700,97 689.993,425	11.436
10	436.707,435 689.999,446	11	436.714,334 690.013,146	15.339

Punct început	X / Y	Punct sfârșit	X / Y	Lungime segment (** (m)
11	436.714,334 690.013,146	12	436.722,511 690.027,423	16.453
13	436.712,025 690.042,524	14	436.698,255 690.062,356	24.144
15	436.681,704 690.057,83	16	436.667,348 690.055,191	14.596
17	436.660,633 690.057,446	18	436.650,416 690.058,384	10.26
19	436.641,88 690.054,736	20	436.630,313 690.049,475	12.707
21	436.608,818 690.034,507	22	436.590,902 690.015,322	26.25
23	436.585,639 689.990,118	24	436.598,017 689.982,294	14.644

Punct început	X / Y	Punct sfârșit	X / Y	Lungime segment (** (m)
12	436.722,511 690.027,423	13	436.712,025 690.042,524	18.385
14	436.698,255 690.062,356	15	436.681,704 690.057,83	17.159
16	436.667,348 690.055,191	17	436.660,633 690.057,446	7.084
18	436.650,416 690.058,384	19	436.641,88 690.054,736	9.283
20	436.630,313 690.049,475	21	436.608,818 690.034,507	26.193
22	436.590,902 690.015,322	23	436.585,639 689.990,118	25.747
24	436.598,017 689.982,294	1	436.628,453 689.963,058	36.005

\*\* Lungimile segmentelor sunt determinate în planul de proiecție Stereo 70 și sunt rotunjite la 1 milimetru.

\*\*\* Distanța dintre puncte este formată din segmente cumulate ce sunt mai mici decât valoarea 1 milimetru.



**DATE DESPRE IMOBILUL NR. 2483**

Oficiul de Cadastru și Publicitate Imobiliară MARAMURES  
Biroul de Cadastru și Publicitate Imobiliară Dragomiresti

**A. Partea I. Descrierea imobilului**

Nr. CF vechi:1171  
Nr. topografic:

TEREN Extravilan

Adresa: Jud. Maramures

Nr. Crt	Nr cadastral Nr. topografic	Suprafața* (mp)	Observații / Referințe
A1		8.132	Sector cadastral:15 Teren neimprejmuit; Parte din nr. top. 937

**B. Partea II. Proprietari și acte**

Inscrieri privitoare la dreptul de proprietate și alte drepturi reale	Referințe
/	
Act Normativ nr. Legea 7, din 13/03/1996 emis de Parlamentul Romaniei;	
B1	A1
Intabulare, drept de PROPRIETATE, dobandit prin Lege, cota actuala 1/1 1) NEIDENTIFICAT NEIDENTIFICAT	
Act Administrativ nr. Adeverinta nr. 4004, din 01/09/2025 emis de Primaria Comunei Sieu;	
B2	A1
Se notează posesia faptică în favoarea lui 1) PETROVAN GHEORGHE	

**C. Partea III. SARCINI .**

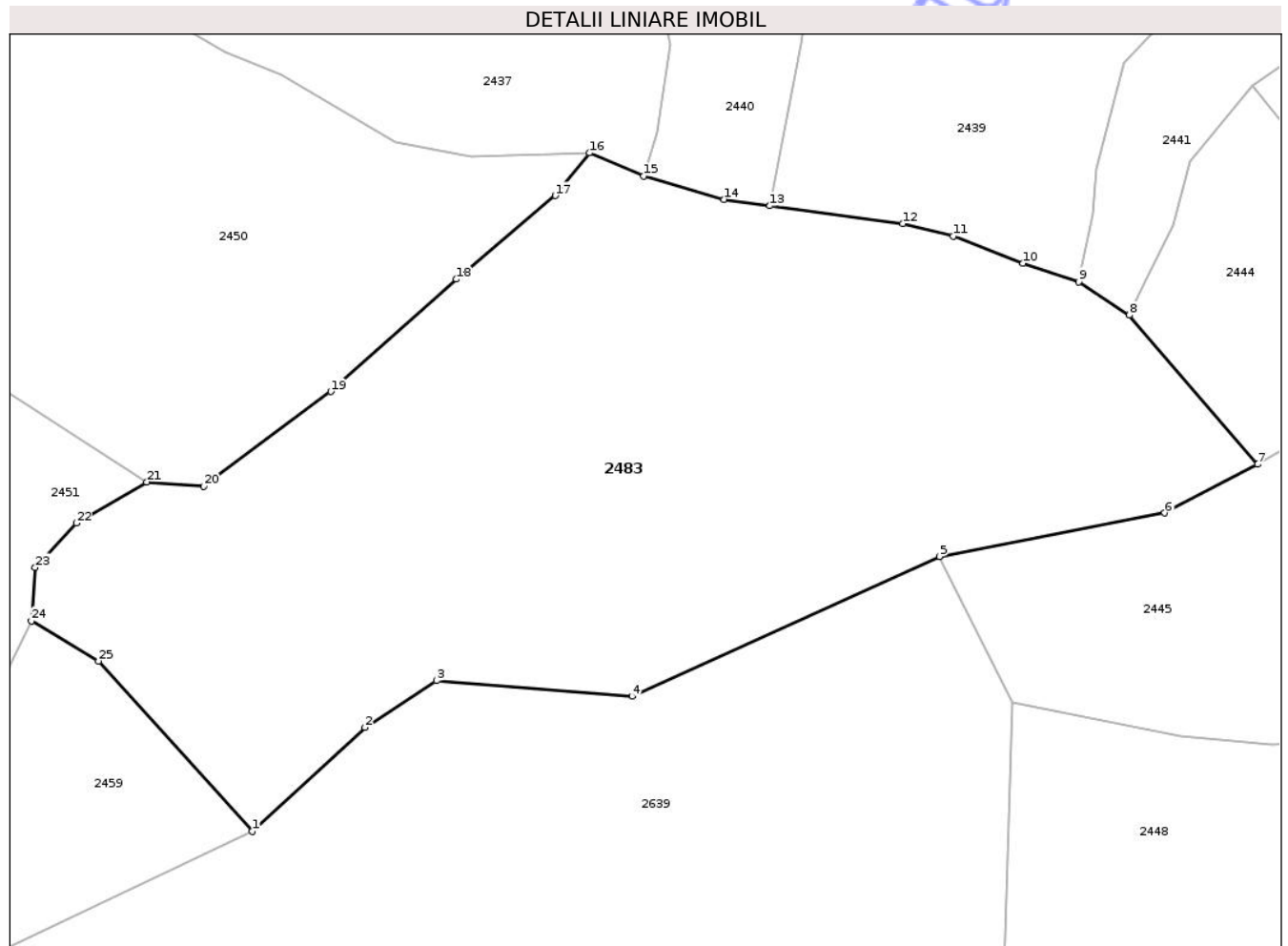
Inscrieri privind dezmembramintele dreptului de proprietate, drepturi reale de garanție și sarcini	Referințe
NU SUNT	

## Anexa Nr. 1 La Partea I

## Teren

Nr cadastral	Suprafața (mp)*	Observații / Referințe
	8.132	Parte din nr. top. 937

\* Suprafața este determinată în planul de proiecție Stereo 70.



## Date referitoare la teren

Crt	Categorie folosință	Intra vilan	Suprafața (mp)	Tarla	Parcelă	Nr. topo	Observații / Referințe
1	padure	NU	3.434	-	-	-	
2	faneata	NU	4.698	-	-	-	

## Lungime Segmente

1) Valorile lungimilor segmentelor sunt obținute din proiecție în plan.

Punct început	X / Y	Punct sfârșit	X / Y	Lungime segment (** (m))
1	436.798,017 690.430,573	2	436.814,026 690.445,308	21.758
3	436.824,172 690.451,92	4	436.851,979 690.449,714	27.894
5	436.895,683 690.469,566	6	436.927,735 690.475,737	32.641
7	436.940,93 690.482,65	8	436.922,709 690.503,819	27.931

Punct început	X / Y	Punct sfârșit	X / Y	Lungime segment (** (m))
2	436.814,026 690.445,308	3	436.824,172 690.451,92	12.11
4	436.851,979 690.449,714	5	436.895,683 690.469,566	48.001
6	436.927,735 690.475,737	7	436.940,93 690.482,65	14.896
8	436.922,709 690.503,819	9	436.915,514 690.508,572	8.623

Punct început	X / Y	Punct sfârșit	X / Y	Lungime segment (** (m)
9	436.915,514 690.508,572	10	436.907,564 690.511,18	8.367
11	436.897,636 690.515,06	12	436.890,461 690.516,833	7.391
13	436.871,602 690.519,353	14	436.865,047 690.520,262	6.618
15	436.853,668 690.523,569	16	436.845,928 690.526,865	8.413
17	436.841,073 690.520,816	18	436.826,995 690.508,949	18.412
19	436.809,147 690.492,991	20	436.791,118 690.479,56	22.482
21	436.782,999 690.480,149	22	436.772,995 690.474,321	11.578
23	436.767,147 690.468,016	24	436.766,61 690.460,431	7.604
25	436.776,15 690.454,724	1	436.798,017 690.430,573	32.58

Punct început	X / Y	Punct sfârșit	X / Y	Lungime segment (** (m)
10	436.907,564 690.511,18	11	436.897,636 690.515,06	10.659
12	436.890,461 690.516,833	13	436.871,602 690.519,353	19.027
14	436.865,047 690.520,262	15	436.853,668 690.523,569	11.85
16	436.845,928 690.526,865	17	436.841,073 690.520,816	7.756
18	436.826,995 690.508,949	19	436.809,147 690.492,991	23.942
20	436.791,118 690.479,56	21	436.782,999 690.480,149	8.14
22	436.772,995 690.474,321	23	436.767,147 690.468,016	8.6
24	436.766,61 690.460,431	25	436.776,15 690.454,724	11.117

\*\* Lungimile segmentelor sunt determinate în planul de proiecție Stereo 70 și sunt rotunjite la 1 milimetru.

\*\*\* Distanța dintre puncte este formată din segmente cumulate ce sunt mai mici decât valoarea 1 milimetru.



**DATE DESPRE IMOBILUL NR. 2621**

Oficiul de Cadastru și Publicitate Imobiliară MARAMURES  
Biroul de Cadastru și Publicitate Imobiliară Dragomiresti

**A. Partea I. Descrierea imobilului**

Nr. CF vechi:356  
Nr. topografic:

TEREN Extravilan

Adresa: Jud. Maramures

Nr. Crt	Nr cadastral Nr. topografic	Suprafața* (mp)	Observații / Referințe
A1		2.576	Sector cadastral:15 Teren neimprejmuit; Parte din nr. top. 925

**B. Partea II. Proprietari și acte**

Inscrieri privitoare la dreptul de proprietate și alte drepturi reale	Referințe
/	
Act Normativ nr. Legea 7, din 13/03/1996 emis de Parlamentul Romaniei;	
B1	A1
Intabulare, drept de PROPRIETATE, dobandit prin Lege, cota actuala 1/1	
1) NEIDENTIFICAT NEIDENTIFICAT	
Act Administrativ nr. Adeverinta nr. 3992, din 01/09/2025 emis de Primaria Comunei Sieu;	
B2	A1
Se notează posesia faptică în favoarea lui	
1) REDNIC ALEXA	

**C. Partea III. SARCINI .**

Inscrieri privind dezmembramintele dreptului de proprietate, drepturi reale de garanție și sarcini	Referințe
NU SUNT	

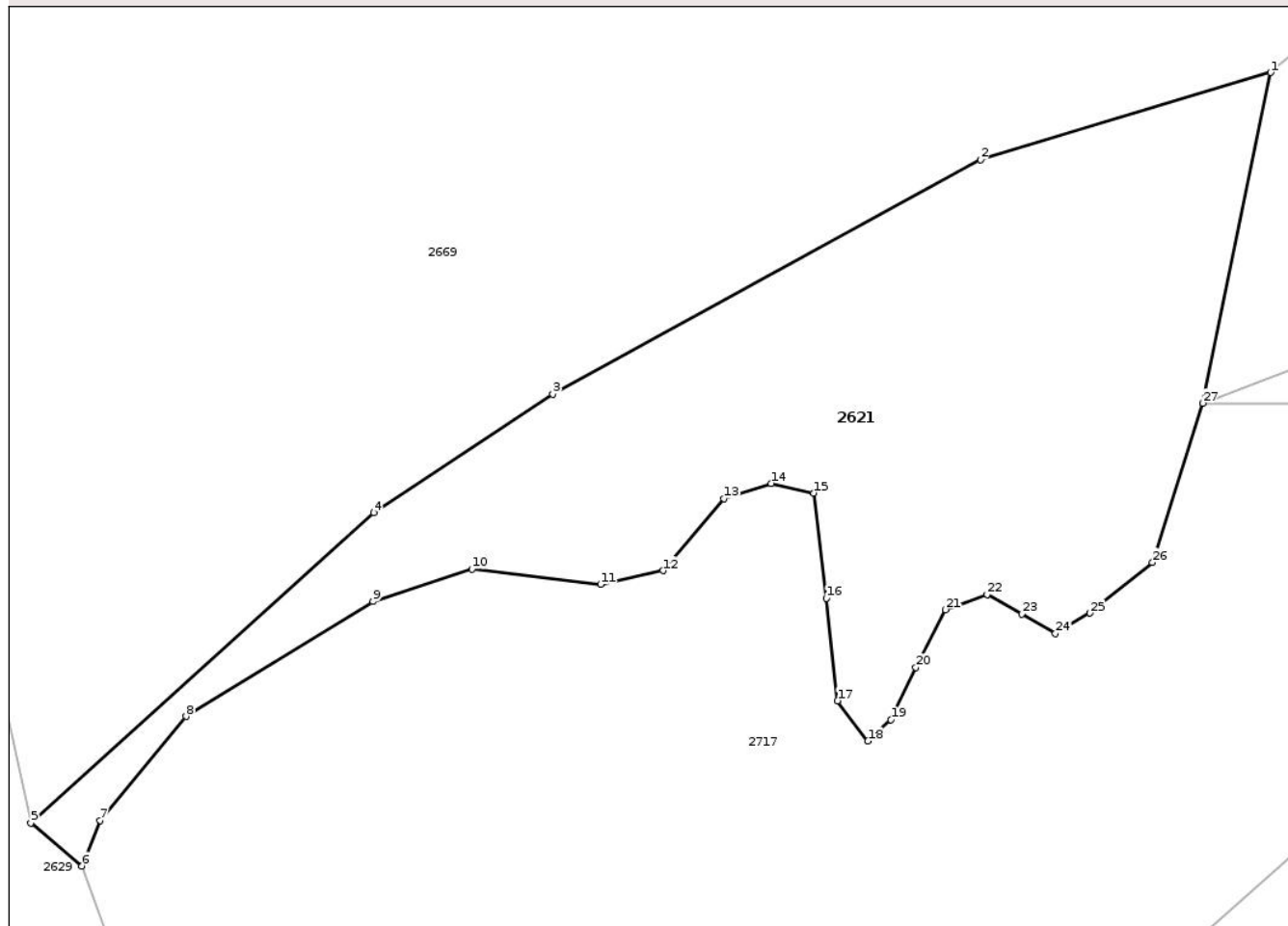
## Anexa Nr. 1 La Partea I

## Teren

Nr cadastral	Suprafața (mp)*	Observații / Referințe
	2.576	Parte din nr. top. 925

\* Suprafața este determinată în planul de proiecție Stereo 70.

## DETALII LINIARE IMOBIL



## Date referitoare la teren

Crt	Categorie folosință	Intra vilan	Suprafața (mp)	Tarla	Parcelă	Nr. topo	Observații / Referințe
1	faneata	NU	2.576	-	-	-	

## Lungime Segmente

1) Valorile lungimilor segmentelor sunt obținute din proiecție în plan.

Punct început	X / Y	Punct sfârșit	X / Y	Lungime segment (** (m)
1	436.101,492 690.231,738	2	436.073,877 690.223,447	28.833
3	436.033,223 690.201,156	4	436.016,179 690.189,901	20.425
5	435.983,585 690.160,412	6	435.988,456 690.156,31	6.368
7	435.990,168 690.160,654	8	435.998,335 690.170,529	12.814
9	436.016,116 690.181,456	10	436.025,522 690.184,521	9.893

Punct început	X / Y	Punct sfârșit	X / Y	Lungime segment (** (m)
2	436.073,877 690.223,447	3	436.033,223 690.201,156	46.364
4	436.016,179 690.189,901	5	435.983,585 690.160,412	43.954
6	435.988,456 690.156,31	7	435.990,168 690.160,654	4.67
8	435.998,335 690.170,529	9	436.016,116 690.181,456	20.871
10	436.025,522 690.184,521	11	436.037,771 690.183,073	12.335

Punct început	X / Y	Punct sfârșit	X / Y	Lungime segment (** (m)
11	436.037,771 690.183,073	12	436.043,698 690.184,389	6.072
13	436.049,494 690.191,236	14	436.053,972 690.192,684	4.707
15	436.058,055 690.191,762	16	436.059,24 690.181,756	10.076
17	436.060,294 690.172,013	18	436.063,192 690.168,195	4.793
19	436.065,378 690.170,205	20	436.067,746 690.175,192	5.521
21	436.070,537 690.180,686	22	436.074,511 690.182,123	4.226
23	436.077,81 690.180,264	24	436.081,023 690.178,404	3.713
25	436.084,321 690.180,348	26	436.090,24 690.185,166	7.632
27	436.095,05 690.200,296	1	436.101,492 690.231,738	32.095

Punct început	X / Y	Punct sfârșit	X / Y	Lungime segment (** (m)
12	436.043,698 690.184,389	13	436.049,494 690.191,236	8.97
14	436.053,972 690.192,684	15	436.058,055 690.191,762	4.186
16	436.059,24 690.181,756	17	436.060,294 690.172,013	9.8
18	436.063,192 690.168,195	19	436.065,378 690.170,205	2.97
20	436.067,746 690.175,192	21	436.070,537 690.180,686	6.163
22	436.074,511 690.182,123	23	436.077,81 690.180,264	3.786
24	436.081,023 690.178,404	25	436.084,321 690.180,348	3.828
26	436.090,24 690.185,166	27	436.095,05 690.200,296	15.876

\*\* Lungimile segmentelor sunt determinate în planul de proiecție Stereo 70 și sunt rotunjite la 1 milimetru.

\*\*\* Distanța dintre puncte este formată din segmente cumulate ce sunt mai mici decât valoarea 1 milimetru.



**DATE DESPRE IMOBILUL NR. 2442**

Oficiul de Cadastru și Publicitate Imobiliară MARAMURES  
Biroul de Cadastru și Publicitate Imobiliară Dragomiresti

**A. Partea I. Descrierea imobilului**

Nr. CF vechi:982  
Nr. topografic:

TEREN Necunoscut

Adresa: Loc. Sieu, Jud. Maramures

Nr. Crt	Nr cadastral Nr. topografic	Suprafața* (mp)	Observații / Referințe
A1		3.974	Sector cadastral:15 Teren neimprejmuit; Parte din nr. top. 952

**B. Partea II. Proprietari și acte**

Inscrieri privitoare la dreptul de proprietate și alte drepturi reale	Referințe
/	
Act Normativ nr. Legea 7, din 13/03/1996 emis de Parlamentul Romaniei;	
B1	A1
Intabulare, drept de PROPRIETATE, dobandit prin Lege, cota actuala 1/1 1) NEIDENTIFICAT NEIDENTIFICAT	
Act Administrativ nr. Adeverinta nr. 3986, din 01/09/2025 emis de Primaria Comunei Sieu;	
B2	A1
Se notează posesia faptică în favoarea lui 1) NAN NISTOR	

**C. Partea III. SARCINI .**

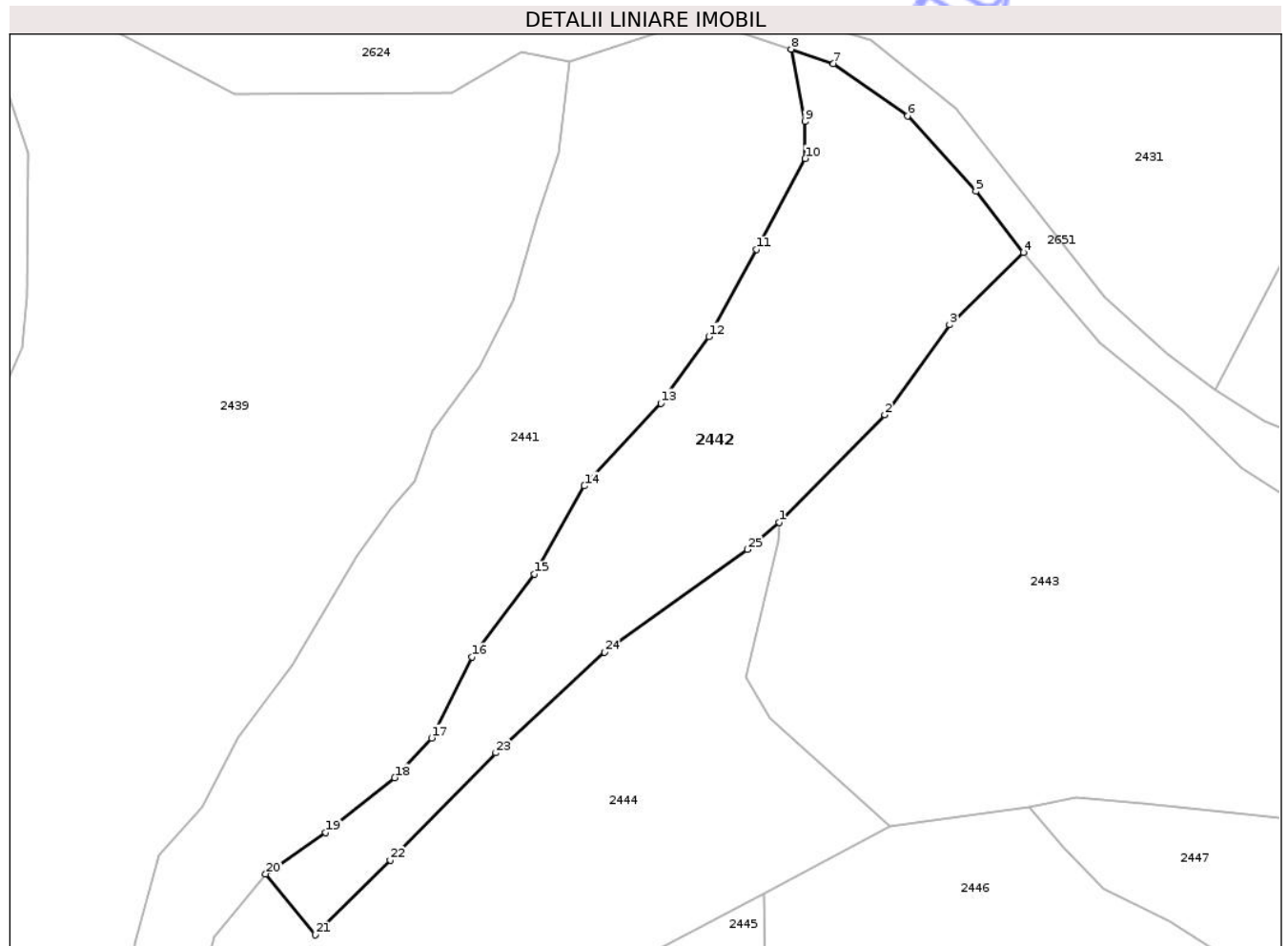
Inscrieri privind dezmembramintele dreptului de proprietate, drepturi reale de garanție și sarcini	Referințe
NU SUNT	

## Anexa Nr. 1 La Partea I

## Teren

Nr cadastral	Suprafața (mp)*	Observații / Referințe
	3.974	Parte din nr. top. 952

\* Suprafața este determinată în planul de proiecție Stereo 70.



## Date referitoare la teren

Crt	Categorie folosință	Intra vilan	Suprafața (mp)	Tarla	Parcelă	Nr. topo	Observații / Referințe
1	faneata	DA	2.986	-	-	-	
2	faneata	NU	988	-	-	-	

## Lungime Segmente

1) Valorile lungimilor segmentelor sunt obținute din proiecție în plan.

Punct început	X / Y	Punct sfârșit	X / Y	Lungime segment (** (m))
1	437.027,028 690.595,806	2	437.044,932 690.613,987	25.517
3	437.055,902 690.629,2	4	437.068,376 690.641,454	17.486
5	437.060,336 690.651,753	6	437.048,774 690.664,524	17.228
7	437.036,219 690.673,343	8	437.029,043 690.675,795	7.583

Punct început	X / Y	Punct sfârșit	X / Y	Lungime segment (** (m))
2	437.044,932 690.613,987	3	437.055,902 690.629,2	18.756
4	437.068,376 690.641,454	5	437.060,336 690.651,753	13.066
6	437.048,774 690.664,524	7	437.036,219 690.673,343	15.342
8	437.029,043 690.675,795	9	437.031,41 690.663,577	12.445

Punct început	X / Y	Punct sfârșit	X / Y	Lungime segment (** (m)
9	437.031,41 690.663,577	10	437.031,436 690.657,316	6.261
11	437.023,234 690.641,922	12	437.015,17 690.627,198	16.788
13	437.006,998 690.615,953	14	436.994,06 690.601,955	19.061
15	436.985,613 690.587,038	16	436.975,072 690.573,037	17.525
17	436.968,196 690.559,339	18	436.961,952 690.552,628	9.167
19	436.950,295 690.543,365	20	436.940,123 690.536,37	12.345
21	436.948,52 690.526,057	22	436.961,207 690.538,715	17.922
23	436.979,09 690.556,832	24	436.997,444 690.573,868	25.042
25	437.021,638 690.591,226	1	437.027,028 690.595,806	7.073

Punct început	X / Y	Punct sfârșit	X / Y	Lungime segment (** (m)
10	437.031,436 690.657,316	11	437.023,234 690.641,922	17.443
12	437.015,17 690.627,198	13	437.006,998 690.615,953	13.901
14	436.994,06 690.601,955	15	436.985,613 690.587,038	17.143
16	436.975,072 690.573,037	17	436.968,196 690.559,339	15.327
18	436.961,952 690.552,628	19	436.950,295 690.543,365	14.889
20	436.940,123 690.536,37	21	436.948,52 690.526,057	13.299
22	436.961,207 690.538,715	23	436.979,09 690.556,832	25.456
24	436.997,444 690.573,868	25	437.021,638 690.591,226	29.777

\*\* Lungimile segmentelor sunt determinate în planul de proiecție Stereo 70 și sunt rotunjite la 1 milimetru.

\*\*\* Distanța dintre puncte este formată din segmente cumulate ce sunt mai mici decât valoarea 1 milimetru.



**DATE DESPRE IMOBILUL NR. 2443**

Oficiul de Cadastru și Publicitate Imobiliară MARAMURES  
Biroul de Cadastru și Publicitate Imobiliară Dragomiresti

**A. Partea I. Descrierea imobilului**

Nr. CF vechi:17  
Nr. topografic:

TEREN Intravilan

Adresa: Loc. Sieu, Jud. Maramures

Nr. Crt	Nr cadastral Nr. topografic	Suprafața* (mp)	Observații / Referințe
A1		7.504	Sector cadastral:15 Teren neimprejmut; Parte din nr. top. 938

**B. Partea II. Proprietari și acte**

Inscrieri privitoare la dreptul de proprietate și alte drepturi reale	Referințe
/	
Act Normativ nr. Legea 7, din 13/03/1996 emis de Parlamentul Romaniei;	
B1	A1
Intabulare, drept de PROPRIETATE, dobandit prin Lege, cota actuala 1/1 1) NEIDENTIFICAT NEIDENTIFICAT	
Act Administrativ nr. Adeverinta nr. 4005, din 01/09/2025 emis de Primaria Comunei Sieu;	
B2	A1
Se notează posesia faptică în favoarea lui 1) PETROVAN GHEORGHE	

**C. Partea III. SARCINI .**

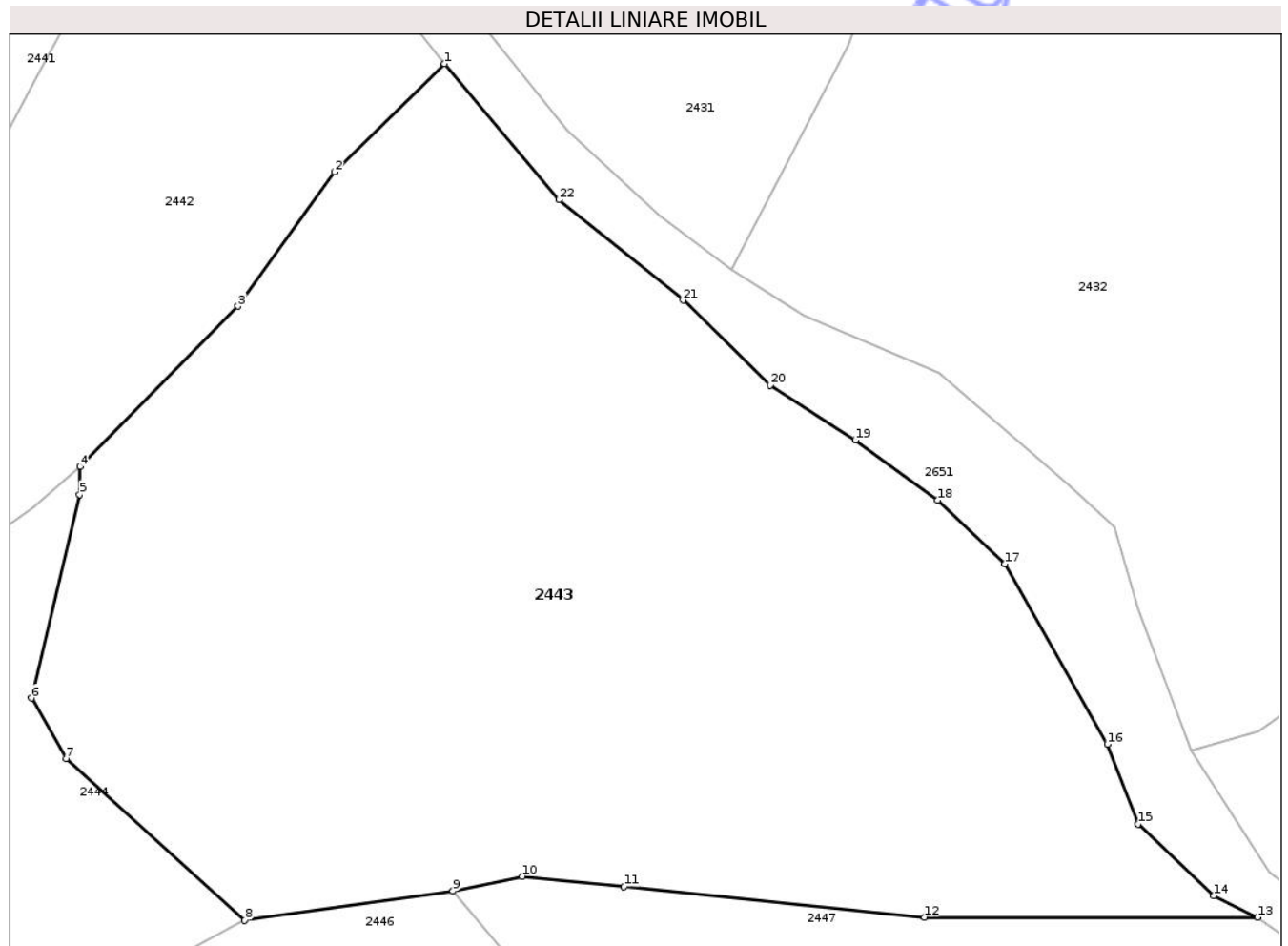
Inscrieri privind dezmembramintele dreptului de proprietate, drepturi reale de garanție și sarcini	Referințe
NU SUNT	

## Anexa Nr. 1 La Partea I

## Teren

Nr cadastral	Suprafața (mp)*	Observații / Referințe
	7.504	Parte din nr. topo. 938

\* Suprafața este determinată în planul de proiecție Stereo 70.



## Date referitoare la teren

Crt	Categorie folosință	Intra vilan	Suprafața (mp)	Tarla	Parcelă	Nr. topo	Observații / Referințe
1	faneata	DA	7.504	-	-	-	

## Lungime Segmente

1) Valorile lungimilor segmentelor sunt obținute din proiecție în plan.

Punct început	X / Y	Punct sfârșit	X / Y	Lungime segment (** (m)
1	437.068,376 690.641,454	2	437.055,902 690.629,2	17.486
3	437.044,932 690.613,987	4	437.027,028 690.595,806	25.517
5	437.026,978 690.592,658	6	437.021,506 690.569,586	23.712
7	437.025,433 690.562,743	8	437.045,704 690.544,417	27.327
9	437.069,312 690.547,748	10	437.077,195 690.549,392	8.053

Punct început	X / Y	Punct sfârșit	X / Y	Lungime segment (** (m)
2	437.055,902 690.629,2	3	437.044,932 690.613,987	18.756
4	437.027,028 690.595,806	5	437.026,978 690.592,658	3.148
6	437.021,506 690.569,586	7	437.025,433 690.562,743	7.89
8	437.045,704 690.544,417	9	437.069,312 690.547,748	23.842
10	437.077,195 690.549,392	11	437.088,721 690.548,211	11.586

Punct început	X / Y	Punct sfârșit	X / Y	Lungime segment (** (m)
11	437.088,721 690.548,211	12	437.122,792 690.544,771	34.244
13	437.160,603 690.544,748	14	437.155,624 690.547,21	5.555
15	437.147,058 690.555,321	16	437.143,562 690.564,365	9.696
17	437.131,947 690.584,795	18	437.124,333 690.592,018	10.495
19	437.114,973 690.598,835	20	437.105,3 690.605,058	11.502
21	437.095,43 690.614,679	22	437.081,35 690.626,062	18.105

Punct început	X / Y	Punct sfârșit	X / Y	Lungime segment (** (m)
12	437.122,792 690.544,771	13	437.160,603 690.544,748	37.811
14	437.155,624 690.547,21	15	437.147,058 690.555,321	11.796
16	437.143,562 690.564,365	17	437.131,947 690.584,795	23.501
18	437.124,333 690.592,018	19	437.114,973 690.598,835	11.579
20	437.105,3 690.605,058	21	437.095,43 690.614,679	13.783
22	437.081,35 690.626,062	1	437.068,376 690.641,454	20.131

\*\* Lungimile segmentelor sunt determinate în planul de proiecție Stereo 70 și sunt rotunjite la 1 milimetru.

\*\*\* Distanța dintre puncte este formată din segmente cumulate ce sunt mai mici decât valoarea 1 milimetru.



**DATE DESPRE IMOBILUL NR. 2451**

Oficiul de Cadastru și Publicitate Imobiliară MARAMURES  
Biroul de Cadastru și Publicitate Imobiliară Dragomiresti

**A. Partea I. Descrierea imobilului**

Nr. CF vechi:1380  
Nr. topografic:

TEREN Extravilan

Adresa: Jud. Maramures

Nr. Crt	Nr cadastral Nr. topografic	Suprafața* (mp)	Observații / Referințe
A1		18.145	Sector cadastral:15 Teren neimprejmut; Parte din nr. top. 973

**B. Partea II. Proprietari și acte**

Inscrieri privitoare la dreptul de proprietate și alte drepturi reale	Referințe
/	
Act Normativ nr. Legea 7, din 13/03/1996 emis de Parlamentul Romaniei;	
B1	A1
Intabulare, drept de PROPRIETATE, dobandit prin Lege, cota actuala 1/1 1) NEIDENTIFICAT NEIDENTIFICAT	
Act Administrativ nr. Adeverinta nr. 4013, din 01/09/2025 emis de Primaria Comunei Sieu;	
B2	A1
Se notează posesia faptică în favoarea lui 1) ROMANECZ-POP-COMAN VALERICA-DANA	

**C. Partea III. SARCINI .**

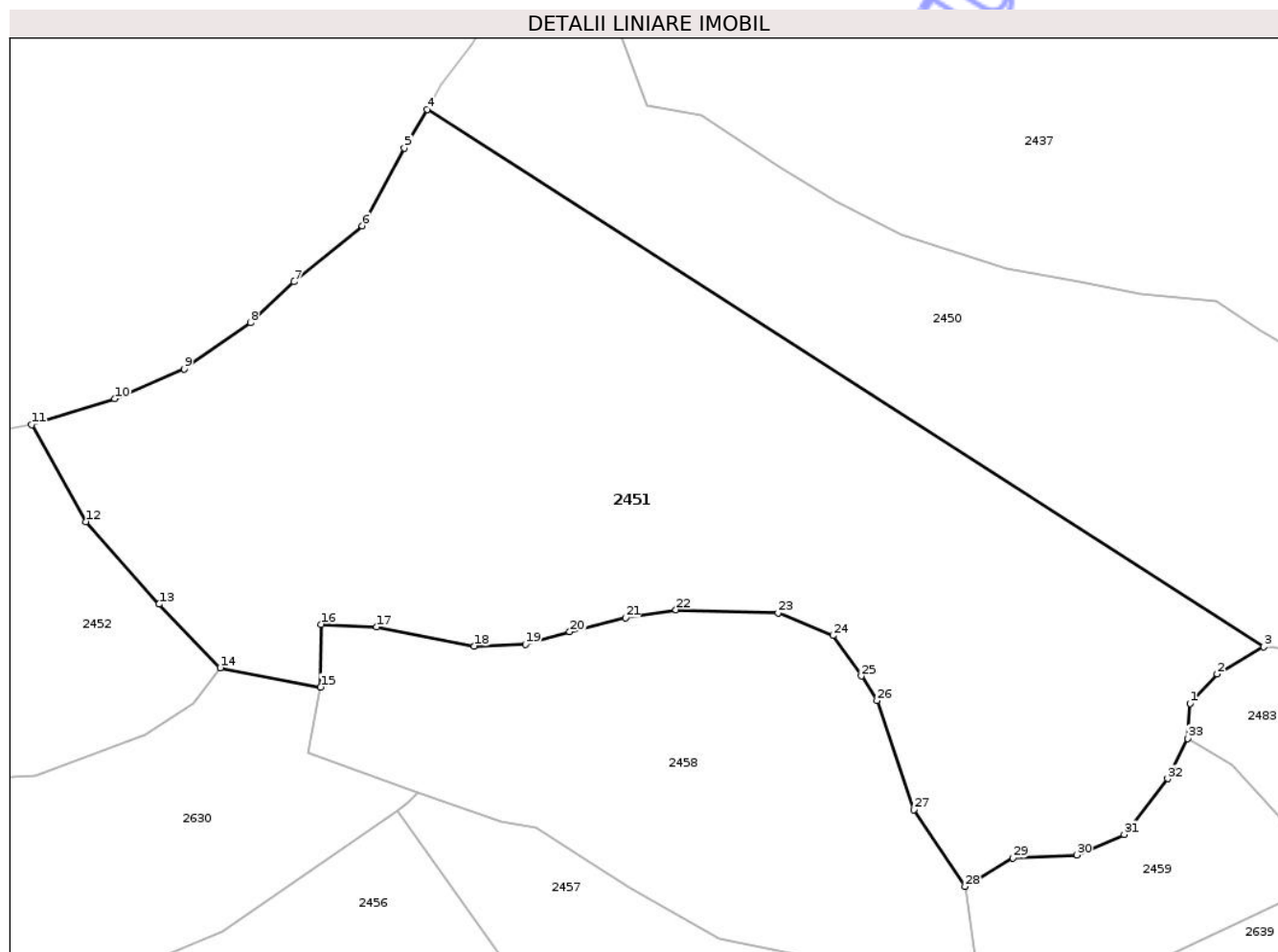
Inscrieri privind dezmembramintele dreptului de proprietate, drepturi reale de garanție și sarcini	Referințe
NU SUNT	

## Anexa Nr. 1 La Partea I

## Teren

Nr cadastral	Suprafața (mp)*	Observații / Referințe
	18.145	Parte din nr. topo. 973

\* Suprafața este determinată în planul de proiecție Stereo 70.



## Date referitoare la teren

Crt	Categorie folosință	Intra vilan	Suprafața (mp)	Tarla	Parcelă	Nr. topo	Observații / Referințe
1	faneata	NU	18.145	-	-	-	

## Lungime Segmente

1) Valorile lungimilor segmentelor sunt obținute din proiecție în plan.

Punct început	X / Y	Punct sfârșit	X / Y	Lungime segment (** (m)
1	436.767,147 690.468,016	2	436.772,995 690.474,321	8.6
3	436.782,999 690.480,149	4	436.602,906 690.595,77	214.013
5	436.597,99 690.587,443	6	436.588,905 690.570,752	19.003
7	436.574,239 690.558,695	8	436.564,847 690.549,905	12.864
9	436.550,552 690.539,974	10	436.535,642 690.533,539	16.239

Punct început	X / Y	Punct sfârșit	X / Y	Lungime segment (** (m)
2	436.772,995 690.474,321	3	436.782,999 690.480,149	11.578
4	436.602,906 690.595,77	5	436.597,99 690.587,443	9.67
6	436.588,905 690.570,752	7	436.574,239 690.558,695	18.986
8	436.564,847 690.549,905	9	436.550,552 690.539,974	17.406
10	436.535,642 690.533,539	11	436.517,756 690.527,944	18.741

Punct început	X / Y	Punct sfârșit	X / Y	Lungime segment (** (m))
11	436.517,756 690.527,944	12	436.529,488 690.507,077	23.939
13	436.545,207 690.489,366	14	436.558,358 690.475,667	18.99
15	436.579,982 690.471,512	16	436.580,097 690.485,0	13.488
17	436.592,043 690.484,475	18	436.613,061 690.480,327	21.423
19	436.624,032 690.480,742	20	436.633,592 690.483,43	9.931
21	436.645,575 690.486,408	22	436.656,443 690.488,15	11.007
23	436.678,455 690.487,45	24	436.690,26 690.482,597	12.764
25	436.696,343 690.473,889	26	436.699,725 690.468,63	6.253
27	436.707,65 690.445,158	28	436.718,679 690.428,606	19.89
29	436.729,05 690.434,765	30	436.742,787 690.435,409	13.753
31	436.752,983 690.439,806	32	436.762,32 690.451,818	15.214
33	436.766,61 690.460,431	1	436.767,147 690.468,016	7.604

Punct început	X / Y	Punct sfârșit	X / Y	Lungime segment (** (m))
12	436.529,488 690.507,077	13	436.545,207 690.489,366	23.681
14	436.558,358 690.475,667	15	436.579,982 690.471,512	22.02
16	436.580,097 690.485,0	17	436.592,043 690.484,475	11.958
18	436.613,061 690.480,327	19	436.624,032 690.480,742	10.979
20	436.633,592 690.483,43	21	436.645,575 690.486,408	12.348
22	436.656,443 690.488,15	23	436.678,455 690.487,45	22.023
24	436.690,26 690.482,597	25	436.696,343 690.473,889	10.622
26	436.699,725 690.468,63	27	436.707,65 690.445,158	24.774
28	436.718,679 690.428,606	29	436.729,05 690.434,765	12.062
30	436.742,787 690.435,409	31	436.752,983 690.439,806	11.103
32	436.762,32 690.451,818	33	436.766,61 690.460,431	9.623

\*\* Lungimile segmentelor sunt determinate în planul de proiecție Stereo 70 și sunt rotunjite la 1 milimetru.

\*\*\* Distanța dintre puncte este formată din segmente cumulate ce sunt mai mici decât valoarea 1 milimetru.



**DATE DESPRE IMOBILUL NR. 2452**

Oficiul de Cadastru și Publicitate Imobiliară MARAMURES  
Biroul de Cadastru și Publicitate Imobiliară Dragomiresti

**A. Partea I. Descrierea imobilului**

Nr. CF vechi:1596  
Nr. topografic:

TEREN Extravilan

Adresa: Jud. Maramures

Nr. Crt	Nr cadastral Nr. topografic	Suprafața* (mp)	Observații / Referințe
A1		2.757	Sector cadastral:15 Teren neimprejmuit; Parte din nr. top. 974

**B. Partea II. Proprietari și acte**

Inscrieri privitoare la dreptul de proprietate și alte drepturi reale	Referințe
/	
Act Normativ nr. Legea 7, din 13/03/1996 emis de Parlamentul Romaniei;	
B1	A1
Intabulare, drept de PROPRIETATE, dobandit prin Lege, cota actuala 1/1 1) NEIDENTIFICAT NEIDENTIFICAT	
Act Administrativ nr. Adeverinta nr. 3988, din 01/09/2025 emis de Primaria Comunei Sieu;	
B2	A1
Se notează posesia faptică în favoarea lui 1) FLOREA ANUTA	

**C. Partea III. SARCINI .**

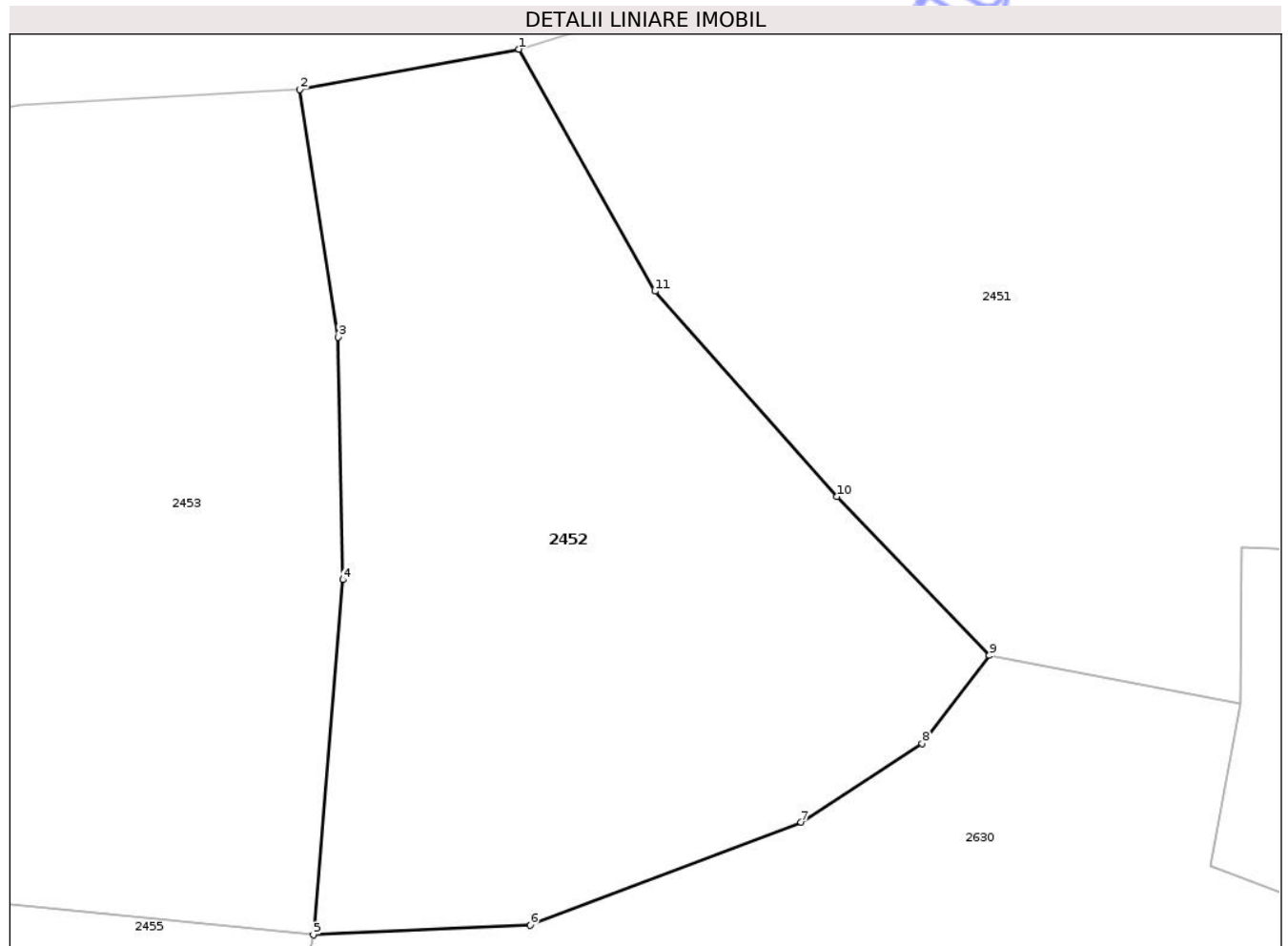
Inscrieri privind dezmembramintele dreptului de proprietate, drepturi reale de garanție și sarcini	Referințe
NU SUNT	

## Anexa Nr. 1 La Partea I

## Teren

Nr cadastral	Suprafața (mp)*	Observații / Referințe
	2.757	Parte din nr. top. 974

\* Suprafața este determinată în planul de proiecție Stereo 70.



## Date referitoare la teren

Crt	Categorie folosință	Intra vilan	Suprafața (mp)	Tarla	Parcelă	Nr. topo	Observații / Referințe
1	faneata	NU	2.757	-	-	-	

## Lungime Segmente

1) Valorile lungimilor segmentelor sunt obținute din proiecție în plan.

Punct început	X / Y	Punct sfârșit	X / Y	Lungime segment (** (m)
1	436.517,756 690.527,944	2	436.498,812 690.524,463	19.261
2	436.498,812 690.524,463	3	436.502,137 690.503,116	21.604
3	436.502,137 690.503,116	4	436.502,531 690.482,198	20.922
4	436.502,531 690.482,198	5	436.499,992 690.451,582	30.721
5	436.499,992 690.451,582	6	436.518,708 690.452,414	18.734

Punct început	X / Y	Punct sfârșit	X / Y	Lungime segment (** (m)
6	436.518,708 690.452,414	7	436.542,101 690.461,302	25.025
7	436.542,101 690.461,302	8	436.552,533 690.468,095	12.449
8	436.552,533 690.468,095	9	436.558,358 690.475,667	9.553
9	436.558,358 690.475,667	10	436.545,207 690.489,366	18.99
10	436.545,207 690.489,366	11	436.529,488 690.507,077	23.681
11	436.529,488 690.507,077	1	436.517,756 690.527,944	23.939

\*\* Lungimile segmentelor sunt determinate în planul de proiecție Stereo 70 și sunt rotunjite la 1 milimetru.

\*\*\* Distanța dintre puncte este formată din segmente cumulate ce sunt mai mici decât valoarea 1 milimetru.

Neutilizabil în Circuitul Civil





## DATE DESPRE IMOBILUL NR. 2454

Oficiul de Cadastru și Publicitate Imobiliară MARAMURES  
Biroul de Cadastru și Publicitate Imobiliară Dragomiresti

## A. Partea I. Descrierea imobilului

Nr. CF vechi:1237  
Nr. topografic:

TEREN Extravilan

Adresa: Jud. Maramures

Nr. Crt	Nr cadastral Nr. topografic	Suprafața* (mp)	Observații / Referințe
A1		4.391	Sector cadastral:15 Teren neimprejmut; Imobil traversat de limita administrativ teritoriala dintre UAT Sieu si UAT Rozavlea. Parte din nr. top. 965

## B. Partea II. Proprietari și acte

Inscrieri privitoare la dreptul de proprietate și alte drepturi reale		Referințe
/		
Act Normativ nr. Legea 7, din 13/03/1996 emis de Parlamentul Romaniei;		
B1	Intabulare, drept de PROPRIETATE, dobandit prin Lege, cota actuala 1/1 1) NEIDENTIFICAT NEIDENTIFICAT	A1
Act Administrativ nr. Adeverinta nr. 4454, din 25/09/2025 emis de Primaria Comunei Sieu;		
B2	Se notează posesia faptică în favoarea lui 1) SAS VASILE	A1

## C. Partea III. SARCINI .

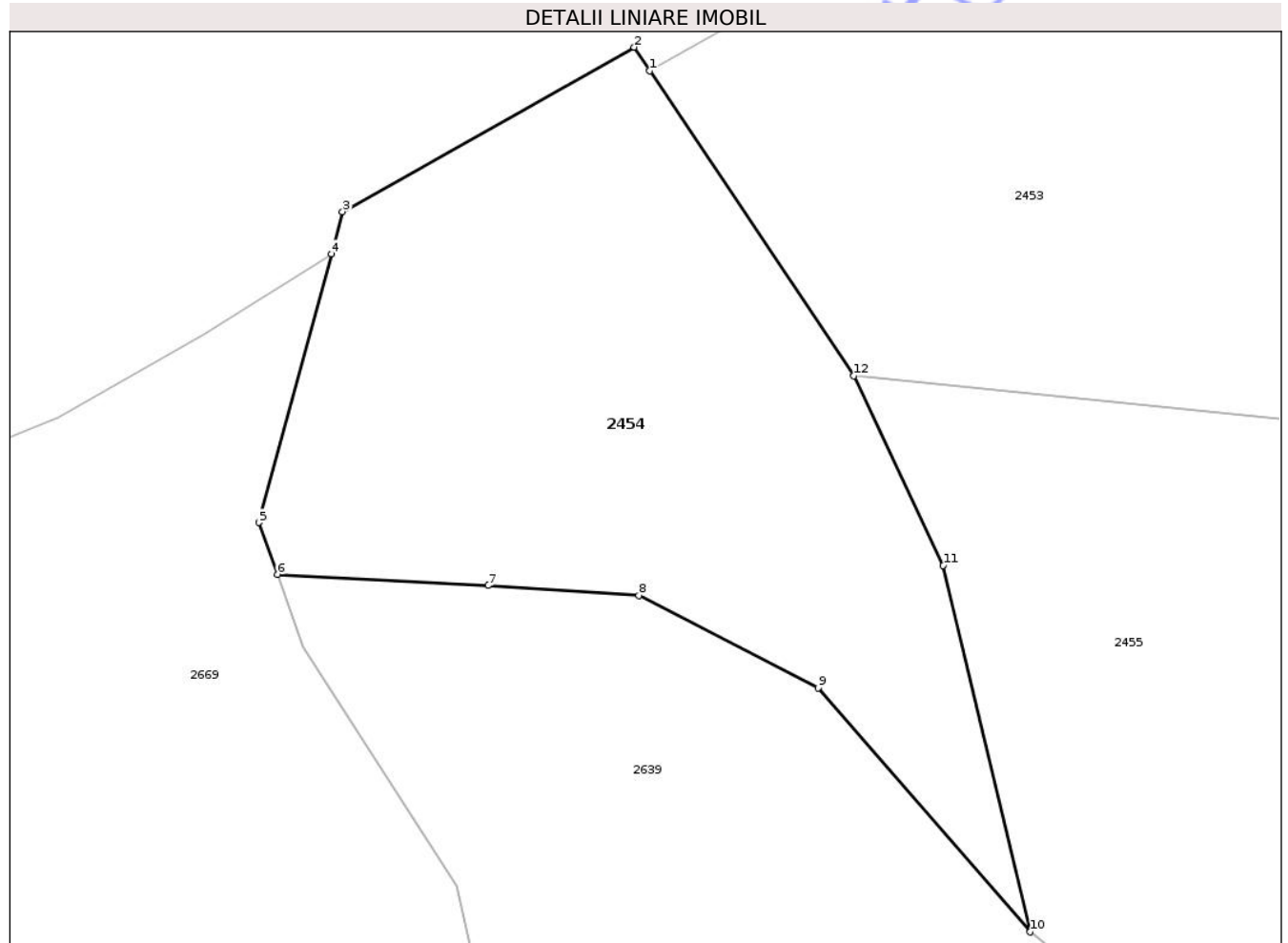
Inscrieri privind dezmembramintele dreptului de proprietate, drepturi reale de garanție și sarcini	Referințe
NU SUNT	

## Anexa Nr. 1 La Partea I

## Teren

Nr cadastral	Suprafața (mp)*	Observații / Referințe
	4.391	Imobil traversat de limita administrativ teritoriala dintre UAT Sieu si UAT Rozavlea. Parte din nr. top. 965

\* Suprafața este determinată în planul de proiecție Stereo 70.



## Date referitoare la teren

Crt	Categorie folosință	Intra vilan	Suprafața (mp)	Tarla	Parcelă	Nr. topo	Observații / Referințe
1	faneata	NU	4.391	-	-	-	

## Lungime Segmente

1) Valorile lungimilor segmentelor sunt obținute din proiecție în plan.

Punct început	X / Y	Punct sfârșit	X / Y	Lungime segment (** (m)
1	436.401,658 690.496,841	2	436.399,718 690.499,741	3.489
2	436.399,718 690.499,741	3	436.363,586 690.479,376	41.476
3	436.363,586 690.479,376	4	436.362,175 690.474,129	5.434
4	436.362,175 690.474,129	5	436.353,231 690.440,864	34.446
5	436.353,231 690.440,864	6	436.355,515 690.434,432	6.825

Punct început	X / Y	Punct sfârșit	X / Y	Lungime segment (** (m)
6	436.355,515 690.434,432	7	436.381,601 690.433,046	26.123
7	436.381,601 690.433,046	8	436.400,293 690.431,827	18.732
8	436.400,293 690.431,827	9	436.422,488 690.420,365	24.98
9	436.422,488 690.420,365	10	436.448,751 690.390,137	40.043
10	436.448,751 690.390,137	11	436.437,991 690.435,538	46.659
11	436.437,991 690.435,538	12	436.426,941 690.459,042	25.972
12	436.426,941 690.459,042	1	436.401,658 690.496,841	45.475

\*\* Lungimile segmentelor sunt determinate în planul de proiecție Stereo 70 și sunt rotunjite la 1 milimetru.

\*\*\* Distanța dintre puncte este formată din segmente cumulate ce sunt mai mici decât valoarea 1 milimetru.



**DATE DESPRE IMOBILUL NR. 2455**

Oficiul de Cadastru și Publicitate Imobiliară MARAMURES  
Biroul de Cadastru și Publicitate Imobiliară Dragomiresti

**A. Partea I. Descrierea imobilului**

Nr. CF vechi:1237  
Nr. topografic:

TEREN Extravilan

Adresa: Jud. Maramures

Nr. Crt	Nr cadastral Nr. topografic	Suprafața* (mp)	Observații / Referințe
A1		5.119	Sector cadastral:15 Teren neimprejmuit; Parte din nr. top. 965

**B. Partea II. Proprietari și acte**

Inscrieri privitoare la dreptul de proprietate și alte drepturi reale	Referințe
/	
Act Normativ nr. Legea 7, din 13/03/1996 emis de Parlamentul Romaniei;	
B1	A1
Intabulare, drept de PROPRIETATE, dobandit prin Lege, cota actuala 1/1 1) NEIDENTIFICAT NEIDENTIFICAT	
Act Administrativ nr. Adeverinta nr. 3993, din 01/09/2025 emis de Primaria Comunei Sieu;	
B2	A1
Se notează posesia faptică în favoarea lui 1) PETROVAN IRINA	

**C. Partea III. SARCINI .**

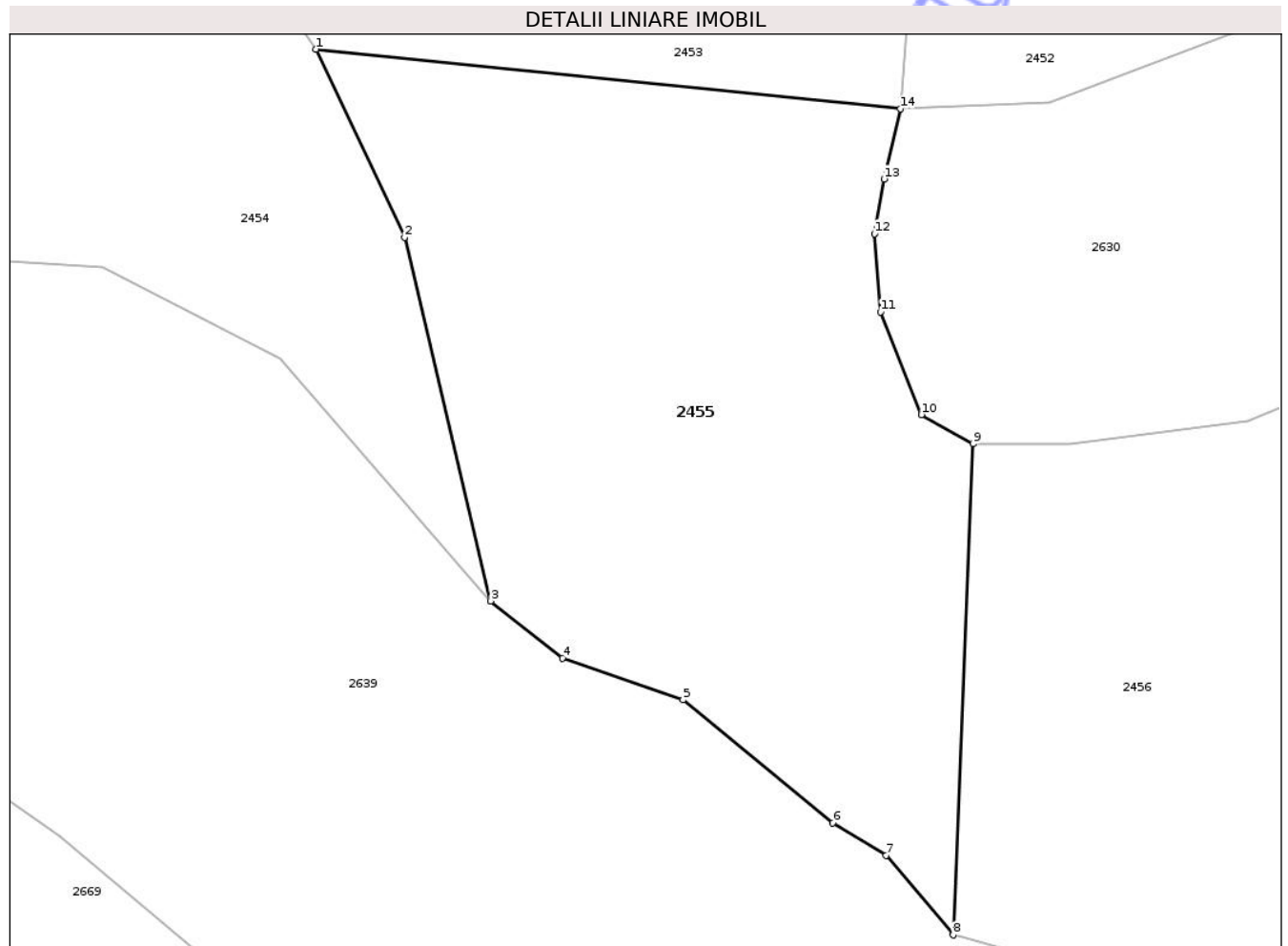
Inscrieri privind dezmembramintele dreptului de proprietate, drepturi reale de garanție și sarcini	Referințe
NU SUNT	

## Anexa Nr. 1 La Partea I

## Teren

Nr cadastral	Suprafața (mp)*	Observații / Referințe
	5.119	Parte din nr. top. 965

\* Suprafața este determinată în planul de proiecție Stereo 70.



## Date referitoare la teren

Crt	Categorie folosință	Intra vilan	Suprafața (mp)	Tarla	Parcelă	Nr. topo	Observații / Referințe
1	faneata	NU	5.119	-	-	-	

## Lungime Segmente

1) Valorile lungimilor segmentelor sunt obținute din proiecție în plan.

Punct început	X / Y	Punct sfârșit	X / Y	Lungime segment (** (m)
1	436.426,941 690.459,042	2	436.437,991 690.435,538	25.972
2	436.437,991 690.435,538	3	436.448,751 690.390,137	46.659
3	436.448,751 690.390,137	4	436.457,731 690.383,001	11.47
4	436.457,731 690.383,001	5	436.472,826 690.377,791	15.969
5	436.472,826 690.377,791	6	436.491,553 690.362,428	24.222

Punct început	X / Y	Punct sfârșit	X / Y	Lungime segment (** (m)
6	436.491,553 690.362,428	7	436.498,224 690.358,33	7.829
7	436.498,224 690.358,33	8	436.506,594 690.348,419	12.972
8	436.506,594 690.348,419	9	436.509,07 690.409,744	61.375
9	436.509,07 690.409,744	10	436.502,642 690.413,392	7.391
10	436.502,642 690.413,392	11	436.497,53 690.426,218	13.807
11	436.497,53 690.426,218	12	436.496,768 690.436,0	9.812
12	436.496,768 690.436,0	13	436.497,964 690.442,847	6.951
13	436.497,964 690.442,847	14	436.499,992 690.451,582	8.967
14	436.499,992 690.451,582	1	436.426,941 690.459,042	73.431

\*\* Lungimile segmentelor sunt determinate în planul de proiecție Stereo 70 și sunt rotunjite la 1 milimetru.

\*\*\* Distanța dintre puncte este formată din segmente cumulate ce sunt mai mici decât valoarea 1 milimetru.



**DATE DESPRE IMOBILUL NR. 2462**

Oficiul de Cadastru și Publicitate Imobiliară MARAMURES  
Biroul de Cadastru și Publicitate Imobiliară Dragomiresti

**A. Partea I. Descrierea imobilului**

TEREN Extravilan

Nr. CF vechi:18  
Nr. topografic:

Adresa: Jud. Maramures

Nr. Crt	Nr cadastral Nr. topografic	Suprafața* (mp)	Observații / Referințe
A1		3.771	Sector cadastral:15 Teren neimprejmuit; Parte din nr. top. 933

**B. Partea II. Proprietari și acte**

Inscrieri privitoare la dreptul de proprietate și alte drepturi reale	Referințe
/	
Act Normativ nr. Legea 7, din 13/03/1996 emis de Parlamentul Romaniei;	
B1	A1
Intabulare, drept de PROPRIETATE, dobandit prin Lege, cota actuala 1/1 1) NEIDENTIFICAT NEIDENTIFICAT	
Act Administrativ nr. Adeverinta nr. 4443, din 25/09/2025 emis de Primaria Comunei Sieu;	
B2	A1
Se notează posesia faptică în favoarea lui 1) GUȚIU CRISTINA	

**C. Partea III. SARCINI .**

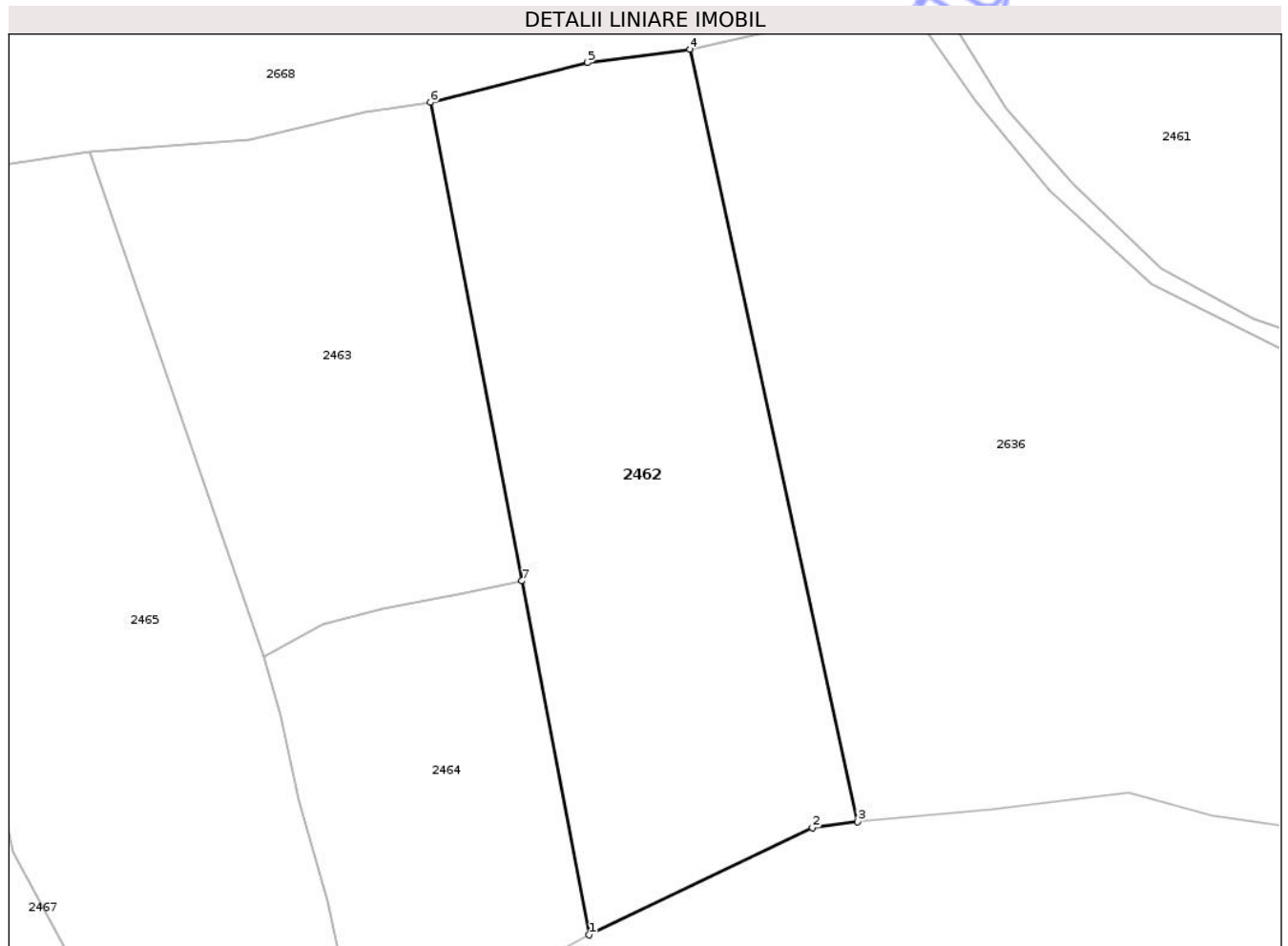
Inscrieri privind dezmembramintele dreptului de proprietate, drepturi reale de garanție și sarcini	Referințe
NU SUNT	

## Anexa Nr. 1 La Partea I

## Teren

Nr cadastral	Suprafața (mp)*	Observații / Referințe
	3.771	Parte din nr. top. 933

\* Suprafața este determinată în planul de proiecție Stereo 70.



## Date referitoare la teren

Crt	Categorie folosință	Intra vilan	Suprafața (mp)	Tarla	Parcelă	Nr. topo	Observații / Referințe
1	faneata	NU	3.771	-	-	-	

## Lungime Segmente

1) Valorile lungimilor segmentelor sunt obținute din proiecție în plan.

Punct început	X / Y	Punct sfârșit	X / Y	Lungime segment (** (m)
1	437.011,901 690.200,437	2	437.040,812 690.214,35	32.085
2	437.040,812 690.214,35	3	437.046,688 690.215,1	5.923
3	437.046,688 690.215,1	4	437.024,946 690.315,196	102.43
4	437.024,946 690.315,196	5	437.011,671 690.313,433	13.392
5	437.011,671 690.313,433	6	436.991,313 690.308,313	20.992

Punct început	X / Y	Punct sfârșit	X / Y	Lungime segment (** (m)
6	436.991,313 690.308,313	7	437.003,146 690.246,31	63.122
7	437.003,146 690.246,31	1	437.011,901 690.200,437	46.701

\*\* Lungimile segmentelor sunt determinate în planul de proiecție Stereo 70 și sunt rotunjite la 1 milimetru.

\*\*\* Distanța dintre puncte este formată din segmente cumulate ce sunt mai mici decât valoarea 1 milimetru.

Neutilizabil în Circuitul Civil



**DATE DESPRE IMOBILUL NR. 2464**

Oficiul de Cadastru și Publicitate Imobiliară MARAMURES  
Biroul de Cadastru și Publicitate Imobiliară Dragomiresti

**A. Partea I. Descrierea imobilului**

Nr. CF vechi:1000  
Nr. topografic:

TEREN Extravilan

Adresa: Jud. Maramures

Nr. Crt	Nr cadastral Nr. topografic	Suprafața* (mp)	Observații / Referințe
A1		1.674	Sector cadastral:15 Teren neimprejmut; Parte din nr. top. 935

**B. Partea II. Proprietari și acte**

Inscrieri privitoare la dreptul de proprietate și alte drepturi reale	Referințe
/	
Act Normativ nr. Legea 7, din 13/03/1996 emis de Parlamentul Romaniei;	
B1	A1
Intabulare, drept de PROPRIETATE, dobandit prin Lege, cota actuala 1/1 1) NEIDENTIFICAT NEIDENTIFICAT	
Act Administrativ nr. Adeverinta nr. 4018, din 01/09/2025 emis de Primaria Comunei Sieu;	
B2	A1
Se notează posesia faptică în favoarea lui 1) OPRİȘ OVIDIU-BOGDAN	

**C. Partea III. SARCINI .**

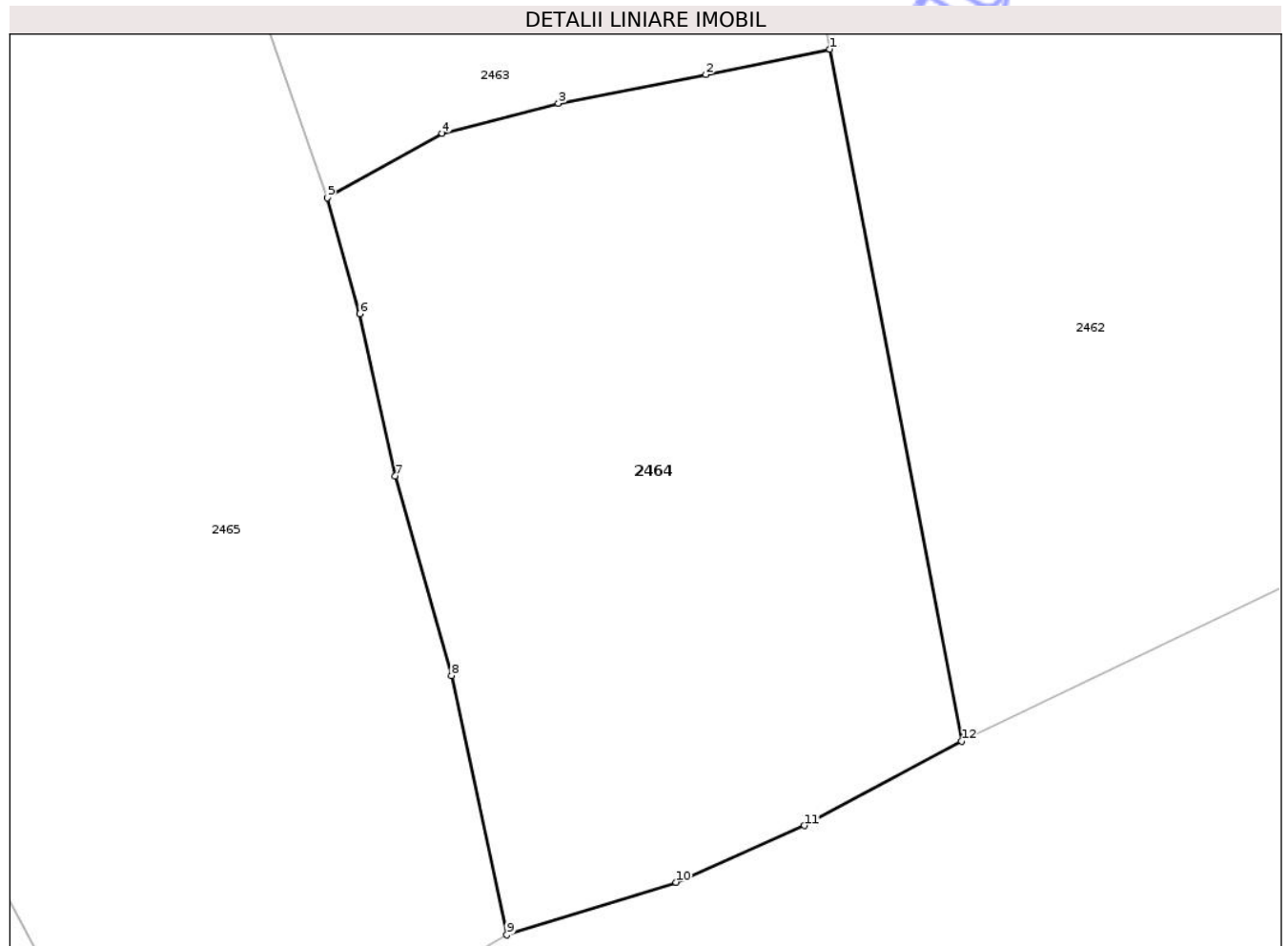
Inscrieri privind dezmembramintele dreptului de proprietate, drepturi reale de garanție și sarcini	Referințe
NU SUNT	

## Anexa Nr. 1 La Partea I

## Teren

Nr cadastral	Suprafața (mp)*	Observații / Referințe
	1.674	Parte din nr. topo. 935

\* Suprafața este determinată în planul de proiecție Stereo 70.



## Date referitoare la teren

Crt	Categorie folosință	Intra vilan	Suprafața (mp)	Tarla	Parcelă	Nr. topo	Observații / Referințe
1	faneata	NU	1.674	-	-	-	

## Lungime Segmente

1) Valorile lungimilor segmentelor sunt obținute din proiecție în plan.

Punct început	X / Y	Punct sfârșit	X / Y	Lungime segment (** (m)
1	437.003,146 690.246,31	2	436.994,917 690.244,627	8.4
2	436.994,917 690.244,627	3	436.985,122 690.242,73	9.977
3	436.985,122 690.242,73	4	436.977,409 690.240,733	7.967
4	436.977,409 690.240,733	5	436.969,777 690.236,458	8.748
5	436.969,777 690.236,458	6	436.971,937 690.228,769	7.987

Punct început	X / Y	Punct sfârșit	X / Y	Lungime segment (** (m)
6	436.971,937 690.228,769	7	436.974,289 690.218,015	11.008
7	436.974,289 690.218,015	8	436.978,028 690.204,779	13.754
8	436.978,028 690.204,779	9	436.981,697 690.187,584	17.582
9	436.981,697 690.187,584	10	436.992,926 690.191,079	11.76
10	436.992,926 690.191,079	11	437.001,463 690.194,833	9.326
11	437.001,463 690.194,833	12	437.011,901 690.200,437	11.847
12	437.011,901 690.200,437	1	437.003,146 690.246,31	46.701

\*\* Lungimile segmentelor sunt determinate în planul de proiecție Stereo 70 și sunt rotunjite la 1 milimetru.

\*\*\* Distanța dintre puncte este formată din segmente cumulate ce sunt mai mici decât valoarea 1 milimetru.



**DATE DESPRE IMOBILUL NR. 2466**

Oficiul de Cadastru și Publicitate Imobiliară MARAMURES  
Biroul de Cadastru și Publicitate Imobiliară Dragomiresti

**A. Partea I. Descrierea imobilului**

Nr. CF vechi:50490  
Nr. topografic:

TEREN Extravilan

Adresa: Jud. Maramures

Nr. Crt	Nr cadastral Nr. topografic	Suprafața* (mp)	Observații / Referințe
A1		5.829	Sector cadastral:15 Teren neimprejmit; Parte din nr. top. 932

**B. Partea II. Proprietari și acte**

Inscrieri privitoare la dreptul de proprietate și alte drepturi reale	Referințe
/	
Act Normativ nr. Legea 7, din 13/03/1996 emis de Parlamentul Romaniei;	
B1	Inscrierea posesiei, drept de PROPRIETATE, dobandit prin Lege, cota actuala 1/1 1) NEIDENTIFICAT NEIDENTIFICAT
B2	Se notează mențiunea de proprietar Neidentificat.

**C. Partea III. SARCINI .**

Inscrieri privind dezmembramintele dreptului de proprietate, drepturi reale de garanție și sarcini	Referințe
NU SUNT	

## Anexa Nr. 1 La Partea I

## Teren

Nr cadastral	Suprafața (mp)*	Observații / Referințe
	5.829	Parte din nr. topo. 932

\* Suprafața este determinată în planul de proiecție Stereo 70.

## DETALII LINIARE IMOBIL



## Date referitoare la teren

Crt	Categorie folosință	Intra vilan	Suprafața (mp)	Tarla	Parcelă	Nr. topo	Observații / Referințe
1	faneata	NU	5.829	-	-	-	

## Lungime Segmente

1) Valorile lungimilor segmentelor sunt obținute din proiecție în plan.

Punct început	X / Y	Punct sfârșit	X / Y	Lungime segment (** (m)
1	436.893,022 690.293,741	2	436.872,579 690.286,107	21.822
2	436.872,579 690.286,107	3	436.839,166 690.271,022	36.66
3	436.839,166 690.271,022	4	436.825,833 690.268,611	13.549
4	436.825,833 690.268,611	5	436.800,843 690.261,872	25.883
5	436.800,843 690.261,872	6	436.760,072 690.264,537	40.858

Punct început	X / Y	Punct sfârşit	X / Y	Lungime segment (** (m)
6	436.760,072 690.264,537	7	436.766,014 690.207,239	57.605
7	436.766,014 690.207,239	8	436.786,633 690.207,816	20.627
8	436.786,633 690.207,816	9	436.798,0 690.215,582	13.767
9	436.798,0 690.215,582	10	436.812,006 690.216,773	14.057
10	436.812,006 690.216,773	11	436.821,244 690.223,175	11.24
11	436.821,244 690.223,175	12	436.828,859 690.232,508	12.045
12	436.828,859 690.232,508	13	436.861,625 690.247,17	35.897
13	436.861,625 690.247,17	14	436.881,524 690.252,962	20.724
14	436.881,524 690.252,962	15	436.892,966 690.258,16	12.567
15	436.892,966 690.258,16	16	436.909,461 690.268,554	19.497
16	436.909,461 690.268,554	1	436.893,022 690.293,741	30.077

\*\* Lungimile segmentelor sunt determinate în planul de proiecţie Stereo 70 şi sunt rotunjite la 1 milimetru.

\*\*\* Distanţa dintre puncte este formată din segmente cumulate ce sunt mai mici decât valoarea 1 milimetru.



**DATE DESPRE IMOBILUL NR. 2467**

Oficiul de Cadastru și Publicitate Imobiliară MARAMURES  
Biroul de Cadastru și Publicitate Imobiliară Dragomiresti

**A. Partea I. Descrierea imobilului**

Nr. CF vechi:50490  
Nr. topografic:

TEREN Extravilan

Adresa: Jud. Maramures

Nr. Crt	Nr cadastral Nr. topografic	Suprafața* (mp)	Observații / Referințe
A1		4.719	Sector cadastral:15 Teren neimprejmuit; Parte din nr. top. 932

**B. Partea II. Proprietari și acte**

Inscrieri privitoare la dreptul de proprietate și alte drepturi reale	Referințe
/	
Act Normativ nr. Legea 7, din 13/03/1996 emis de Parlamentul Romaniei;	
B1	A1
Intabulare, drept de PROPRIETATE, dobandit prin Lege, cota actuala 1/1 1) NEIDENTIFICAT NEIDENTIFICAT	
Act Administrativ nr. Adeverinta nr. 3990, din 01/09/2025 emis de Primaria Comunei Sieu;	
B2	A1
Se notează posesia faptică în favoarea lui 1) SAS VICTOR	

**C. Partea III. SARCINI .**

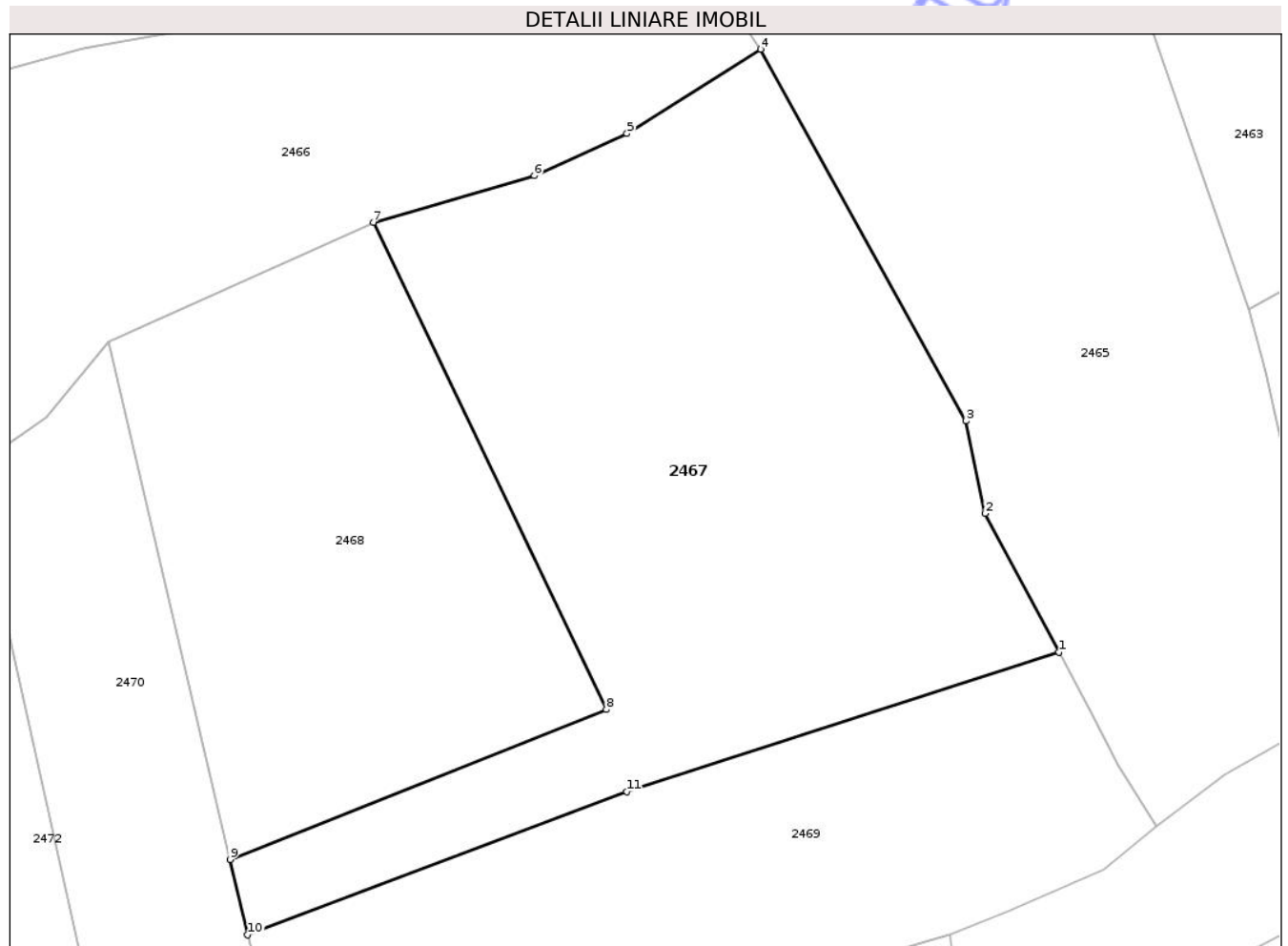
Inscrieri privind dezmembramintele dreptului de proprietate, drepturi reale de garanție și sarcini	Referințe
NU SUNT	

## Anexa Nr. 1 La Partea I

## Teren

Nr cadastral	Suprafața (mp)*	Observații / Referințe
	4.719	Parte din nr. topo. 932

\* Suprafața este determinată în planul de proiecție Stereo 70.



## Date referitoare la teren

Crt	Categorie folosință	Intra vilan	Suprafața (mp)	Tarla	Parcelă	Nr. topo	Observații / Referințe
1	faneata	NU	4.719	-	-	-	

## Lungime Segmente

1) Valorile lungimilor segmentelor sunt obținute din proiecție în plan.

Punct început	X / Y	Punct sfârșit	X / Y	Lungime segment (** (m)
1	436.946,343 690.194,174	2	436.937,205 690.211,262	19.378
2	436.937,205 690.211,262	3	436.934,852 690.222,698	11.675
3	436.934,852 690.222,698	4	436.909,461 690.268,554	52.417
4	436.909,461 690.268,554	5	436.892,966 690.258,16	19.497
5	436.892,966 690.258,16	6	436.881,524 690.252,962	12.567

Punct început	X / Y	Punct sfârşit	X / Y	Lungime segment (** (m)
6	436.881,524 690.252,962	7	436.861,625 690.247,17	20.724
7	436.861,625 690.247,17	8	436.890,412 690.187,078	66.631
8	436.890,412 690.187,078	9	436.843,932 690.168,574	50.028
9	436.843,932 690.168,574	10	436.846,126 690.159,268	9.562
10	436.846,126 690.159,268	11	436.892,94 690.176,966	50.048
11	436.892,94 690.176,966	1	436.946,343 690.194,174	56.108

\*\* Lungimile segmentelor sunt determinate în planul de proiecție Stereo 70 și sunt rotunjite la 1 milimetru.

\*\*\* Distanța dintre puncte este formată din segmente cumulate ce sunt mai mici decât valoarea 1 milimetru.

Neutilizabil în Circuitul Civil



**DATE DESPRE IMOBILUL NR. 2470**

Oficiul de Cadastru și Publicitate Imobiliară MARAMURES  
Biroul de Cadastru și Publicitate Imobiliară Dragomiresti

**A. Partea I. Descrierea imobilului**

Nr. CF vechi:1000  
Nr. topografic:

TEREN Extravilan

Adresa: Jud. Maramures

Nr. Crt	Nr cadastral Nr. topografic	Suprafața* (mp)	Observații / Referințe
A1		4.082	Sector cadastral:15 Teren neimprejmuit; Parte din nr. top. 935

**B. Partea II. Proprietari și acte**

Inscrieri privitoare la dreptul de proprietate și alte drepturi reale	Referințe
/	
Act Normativ nr. Legea 7, din 13/03/1996 emis de Parlamentul Romaniei;	
B1	A1
Intabulare, drept de PROPRIETATE, dobandit prin Lege, cota actuala 1/1 1) NEIDENTIFICAT NEIDENTIFICAT	
Act Administrativ nr. Adeverinta nr. 4452, din 25/09/2025 emis de Primaria Comunei Sieu;	
B2	A1
Se notează posesia faptică în favoarea lui 1) GIURGI ȘTEFAN	

**C. Partea III. SARCINI .**

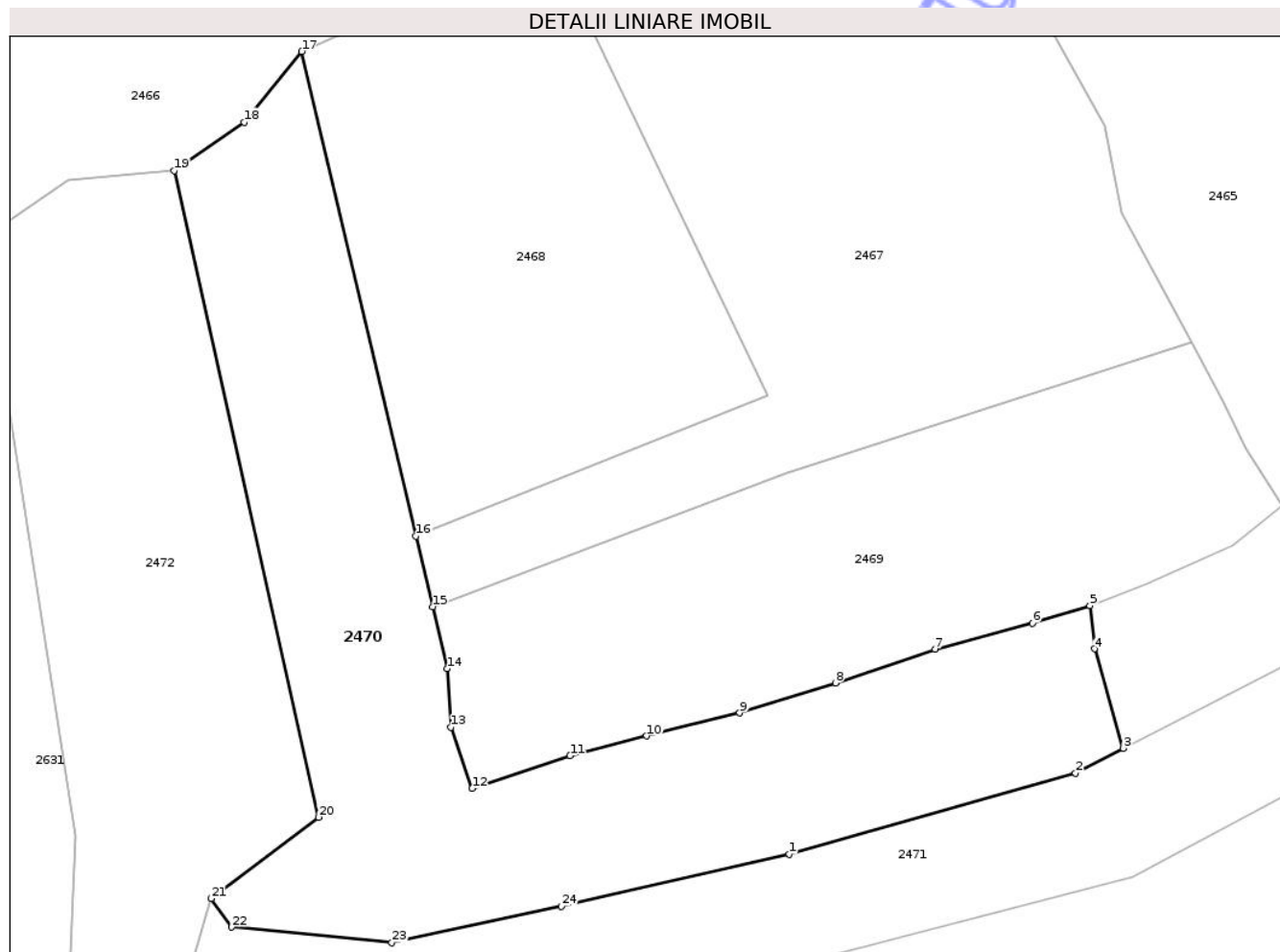
Inscrieri privind dezmembramintele dreptului de proprietate, drepturi reale de garanție și sarcini	Referințe
NU SUNT	

## Anexa Nr. 1 La Partea I

## Teren

Nr cadastral	Suprafața (mp)*	Observații / Referințe
	4.082	Parte din nr. topo. 935

\* Suprafața este determinată în planul de proiecție Stereo 70.



## Date referitoare la teren

Crt	Categorie folosință	Intra vilan	Suprafața (mp)	Tarla	Parcelă	Nr. topo	Observații / Referințe
1	faneata	NU	4.082	-	-	-	

## Lungime Segmente

1) Valorile lungimilor segmentelor sunt obținute din proiecție în plan.

Punct început	X / Y	Punct sfârșit	X / Y	Lungime segment (** (m)
1	436.893,259 690.126,632	2	436.931,041 690.137,319	39.264
3	436.937,349 690.140,601	4	436.933,551 690.153,699	13.637
5	436.932,949 690.159,366	6	436.925,357 690.157,088	7.926
7	436.912,512 690.153,687	8	436.899,33 690.149,2	13.925
9	436.886,703 690.145,241	10	436.874,408 690.142,205	12.665

Punct început	X / Y	Punct sfârșit	X / Y	Lungime segment (** (m)
2	436.931,041 690.137,319	3	436.937,349 690.140,601	7.111
4	436.933,551 690.153,699	5	436.932,949 690.159,366	5.699
6	436.925,357 690.157,088	7	436.912,512 690.153,687	13.287
8	436.899,33 690.149,2	9	436.886,703 690.145,241	13.233
10	436.874,408 690.142,205	11	436.864,279 690.139,603	10.458

Punct început	X / Y	Punct sfârșit	X / Y	Lungime segment (** (m)
11	436.864,279 690.139,603	12	436.851,379 690.135,295	13.6
13	436.848,569 690.143,365	14	436.848,052 690.151,097	7.749
15	436.846,126 690.159,268	16	436.843,932 690.168,574	9.562
17	436.828,859 690.232,508	18	436.821,244 690.223,175	12.045
19	436.812,006 690.216,773	20	436.831,072 690.131,506	87.372
21	436.816,901 690.120,778	22	436.819,586 690.116,999	4.636
23	436.840,758 690.114,935	24	436.863,136 690.119,751	22.89

Punct început	X / Y	Punct sfârșit	X / Y	Lungime segment (** (m)
12	436.851,379 690.135,295	13	436.848,569 690.143,365	8.545
14	436.848,052 690.151,097	15	436.846,126 690.159,268	8.395
16	436.843,932 690.168,574	17	436.828,859 690.232,508	65.687
18	436.821,244 690.223,175	19	436.812,006 690.216,773	11.24
20	436.831,072 690.131,506	21	436.816,901 690.120,778	17.774
22	436.819,586 690.116,999	23	436.840,758 690.114,935	21.273
24	436.863,136 690.119,751	1	436.893,259 690.126,632	30.899

\*\* Lungimile segmentelor sunt determinate în planul de proiecție Stereo 70 și sunt rotunjite la 1 milimetru.

\*\*\* Distanța dintre puncte este formată din segmente cumulate ce sunt mai mici decât valoarea 1 milimetru.



**DATE DESPRE IMOBILUL NR. 2624**

Oficiul de Cadastru și Publicitate Imobiliară MARAMURES  
Biroul de Cadastru și Publicitate Imobiliară Dragomiresti

**A. Partea I. Descrierea imobilului**

Nr. CF vechi:50304  
Nr. topografic:

TEREN Necunoscut

Adresa: Loc. Sieu, Jud. Maramures

Nr. Crt	Nr cadastral Nr. topografic	Suprafața* (mp)	Observații / Referințe
A1		13.327	Sector cadastral:15 Teren neimprejmuț; Parte din nr. top. 946

**B. Partea II. Proprietari și acte**

Inscrieri privitoare la dreptul de proprietate și alte drepturi reale	Referințe
/	
Act Normativ nr. Legea 7, din 13/03/1996 emis de Parlamentul Romaniei;	
B1	A1
Intabulare, drept de PROPRIETATE, dobandit prin Lege, cota actuala 1/1 1) NEIDENTIFICAT NEIDENTIFICAT	
Act Administrativ nr. Adeverinta nr. 4006, din 01/09/2025 emis de Primaria Comunei Sieu;	
B2	A1
Se notează posesia faptică în favoarea lui 1) COMAN IOAN-MIHAI	

**C. Partea III. SARCINI .**

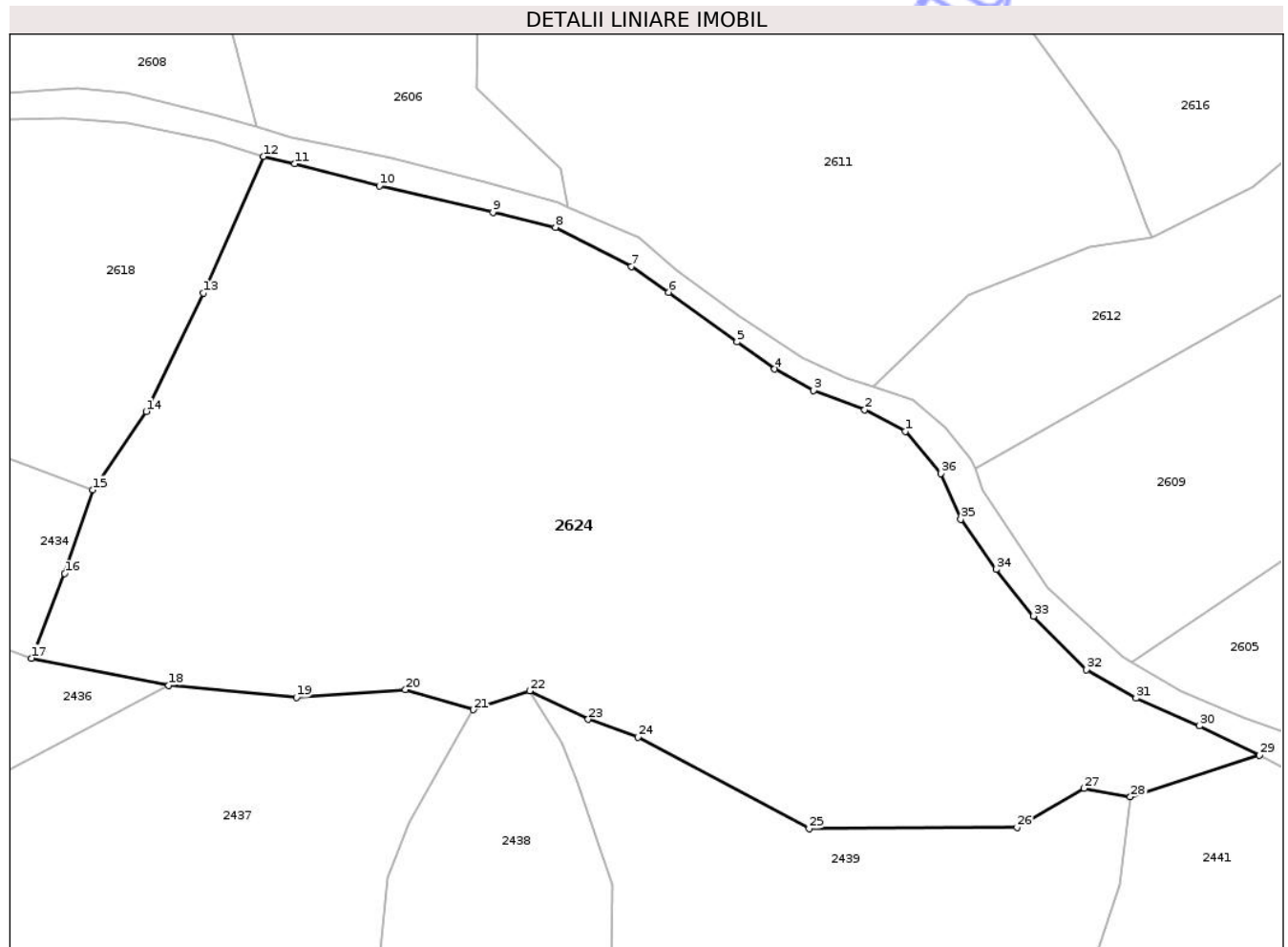
Inscrieri privind dezmembramintele dreptului de proprietate, drepturi reale de garanție și sarcini	Referințe
NU SUNT	

## Anexa Nr. 1 La Partea I

## Teren

Nr cadastral	Suprafața (mp)*	Observații / Referințe
	13.327	Parte din nr. top. 946

\* Suprafața este determinată în planul de proiecție Stereo 70.



## Date referitoare la teren

Crt	Categorie folosință	Intra vilan	Suprafața (mp)	Tarla	Parcelă	Nr. topo	Observații / Referințe
1	faneata	DA	7.324	-	-	-	
2	faneata	NU	6.003	-	-	-	

## Lungime Segmente

1) Valorile lungimilor segmentelor sunt obținute din proiecție în plan.

Punct început	X / Y	Punct sfârșit	X / Y	Lungime segment (** (m))
1	436.951,857 690.738,331	2	436.944,68 690.742,12	8.116
3	436.935,612 690.745,521	4	436.928,762 690.749,292	7.82
5	436.922,09 690.754,116	6	436.910,002 690.762,863	14.921
7	436.903,422 690.767,433	8	436.889,985 690.774,328	15.102

Punct început	X / Y	Punct sfârșit	X / Y	Lungime segment (** (m))
2	436.944,68 690.742,12	3	436.935,612 690.745,521	9.685
4	436.928,762 690.749,292	5	436.922,09 690.754,116	8.233
6	436.910,002 690.762,863	7	436.903,422 690.767,433	8.012
8	436.889,985 690.774,328	9	436.878,944 690.776,956	11.35

Punct început	X / Y	Punct sfârșit	X / Y	Lungime segment (** (m)	Punct început	X / Y	Punct sfârșit	X / Y	Lungime segment (** (m)
9	436.878,944 690.776,956	10	436.858,885 690.781,707	20.613	10	436.858,885 690.781,707	11	436.843,895 690.785,567	15.479
11	436.843,895 690.785,567	12	436.838,446 690.786,848	5.598	12	436.838,446 690.786,848	13	436.827,756 690.762,719	26.391
13	436.827,756 690.762,719	14	436.817,682 690.741,838	23.184	14	436.817,682 690.741,838	15	436.808,261 690.727,989	16.75
15	436.808,261 690.727,989	16	436.803,274 690.713,2	15.607	16	436.803,274 690.713,2	17	436.797,393 690.698,243	16.072
17	436.797,393 690.698,243	18	436.821,665 690.693,463	24.738	18	436.821,665 690.693,463	19	436.844,242 690.691,325	22.678
19	436.844,242 690.691,325	20	436.863,491 690.692,684	19.297	20	436.863,491 690.692,684	21	436.875,499 690.689,153	12.516
21	436.875,499 690.689,153	22	436.885,444 690.692,466	10.482	22	436.885,444 690.692,466	23	436.895,791 690.687,459	11.495
23	436.895,791 690.687,459	24	436.904,606 690.684,31	9.361	24	436.904,606 690.684,31	25	436.934,861 690.668,161	34.295
25	436.934,861 690.668,161	26	436.971,6 690.668,382	36.74	26	436.971,6 690.668,382	27	436.983,468 690.675,274	13.724
27	436.983,468 690.675,274	28	436.991,647 690.673,785	8.314	28	436.991,647 690.673,785	29	437.014,449 690.681,114	23.95
29	437.014,449 690.681,114	30	437.003,828 690.686,274	11.808	30	437.003,828 690.686,274	31	436.992,622 690.691,164	12.226
31	436.992,622 690.691,164	32	436.983,83 690.696,244	10.154	32	436.983,83 690.696,244	33	436.974,514 690.705,7	13.275
33	436.974,514 690.705,7	34	436.967,896 690.713,926	10.558	34	436.967,896 690.713,926	35	436.961,648 690.722,77	10.829
35	436.961,648 690.722,77	36	436.958,148 690.730,861	8.815	36	436.958,148 690.730,861	1	436.951,857 690.738,331	9.766

\*\* Lungimile segmentelor sunt determinate în planul de proiecție Stereo 70 și sunt rotunjite la 1 milimetru.

\*\*\* Distanța dintre puncte este formată din segmente cumulate ce sunt mai mici decât valoarea 1 milimetru.





## DATE DESPRE IMOBILUL NR. 2626

Oficiul de Cadastru și Publicitate Imobiliară MARAMURES  
Biroul de Cadastru și Publicitate Imobiliară Dragomiresti

## A. Partea I. Descrierea imobilului

Nr. CF vechi:356  
Nr. topografic:

TEREN Extravilan

Adresa: Jud. Maramures

Nr. Crt	Nr cadastral Nr. topografic	Suprafața* (mp)	Observații / Referințe
A1		4.225	Sector cadastral:15 Teren neimprejmuit; Imobil traversat de limita administrativ-teritoriala dintre UAT Sieu si UAT Poienile Izei. Parte din nr. top. 925

## B. Partea II. Proprietari și acte

Inscrieri privitoare la dreptul de proprietate și alte drepturi reale		Referințe
/		
Act Normativ nr. Legea 7, din 13/03/1996 emis de Parlamentul Romaniei;		
B1	Intabulare, drept de PROPRIETATE, dobandit prin Lege, cota actuala 1/1 1) NEIDENTIFICAT NEIDENTIFICAT	A1
Act Administrativ nr. Adeverinta nr. 4015, din 01/09/2025 emis de Primaria Comunei Sieu;		
B2	Se notează posesia faptică în favoarea lui 1) GIURGI GHEORGHE	A1

## C. Partea III. SARCINI .

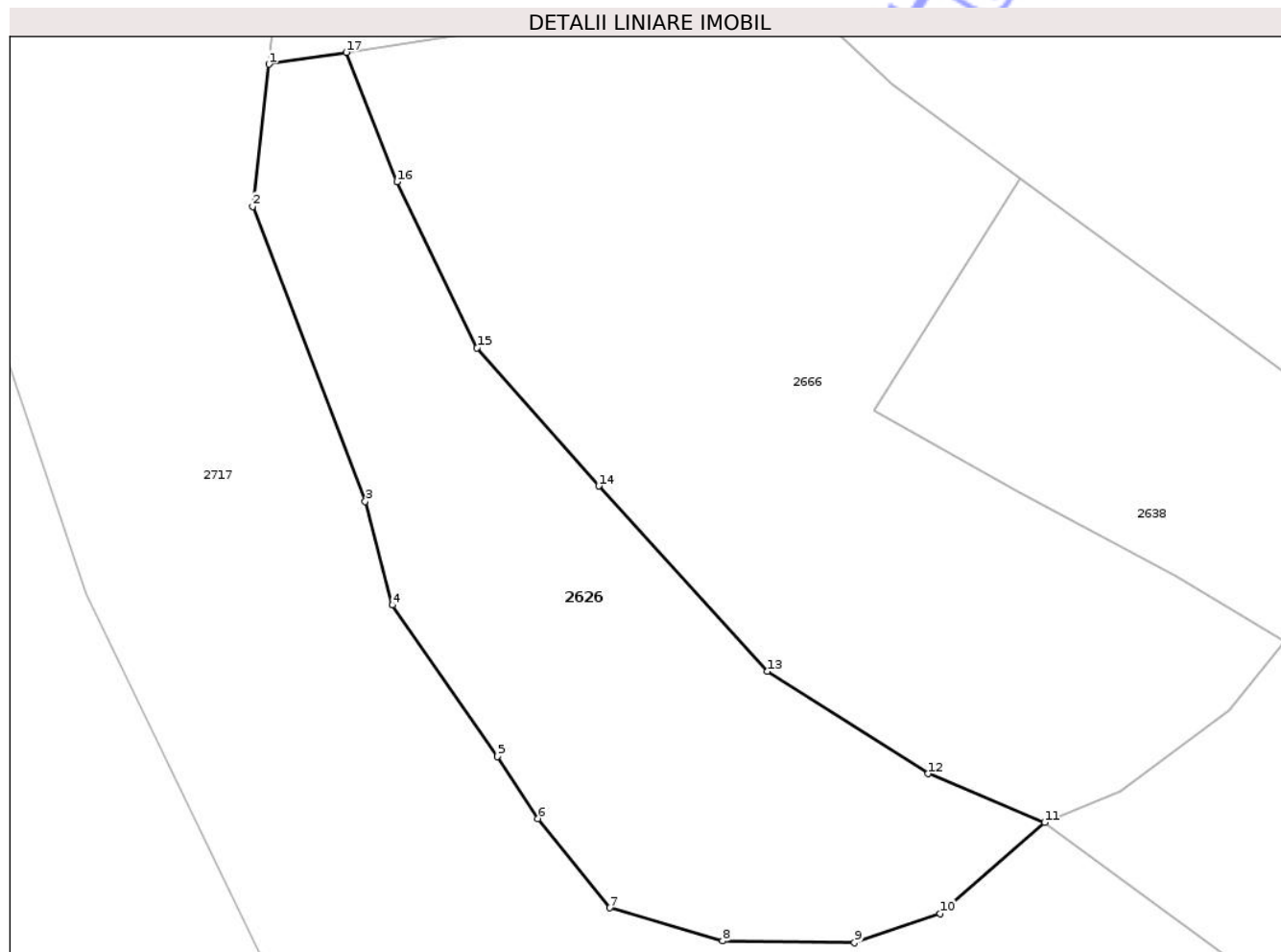
Inscrieri privind dezmembramintele dreptului de proprietate, drepturi reale de garanție și sarcini	Referințe
NU SUNT	

## Anexa Nr. 1 La Partea I

## Teren

Nr cadastral	Suprafața (mp)*	Observații / Referințe
	4.225	Imobil traversat de limita administrativ-teritoriala dintre UAT Sieu si UAT Poienile Izei. Parte din nr. top. 925

\* Suprafața este determinată în planul de proiecție Stereo 70.



## Date referitoare la teren

Crt	Categorie folosință	Intra vilan	Suprafața (mp)	Tarla	Parcelă	Nr. topo	Observații / Referințe
1	faneata	NU	4.225	-	-	-	

## Lungime Segmente

1) Valorile lungimilor segmentelor sunt obținute din proiecție în plan.

Punct început	X / Y	Punct sfârșit	X / Y	Lungime segment (** (m)
1	435.849,402 690.044,262	2	435.847,182 690.024,892	19.497
2	435.847,182 690.024,892	3	435.862,518 689.984,716	43.003
3	435.862,518 689.984,716	4	435.866,222 689.970,58	14.613
4	435.866,222 689.970,58	5	435.880,501 689.949,964	25.078
5	435.880,501 689.949,964	6	435.886,054 689.941,506	10.118

Punct început	X / Y	Punct sfârșit	X / Y	Lungime segment (** (m)
6	435.886,054 689.941,506	7	435.895,837 689.929,347	15.606
7	435.895,837 689.929,347	8	435.911,174 689.924,854	15.981
8	435.911,174 689.924,854	9	435.929,154 689.924,59	17.982
9	435.929,154 689.924,59	10	435.940,789 689.928,554	12.292
10	435.940,789 689.928,554	11	435.955,068 689.940,977	18.926
11	435.955,068 689.940,977	12	435.939,196 689.947,624	17.207
12	435.939,196 689.947,624	13	435.917,333 689.961,561	25.928
13	435.917,333 689.961,561	14	435.894,337 689.986,8	34.143
14	435.894,337 689.986,8	15	435.877,752 690.005,635	25.096
15	435.877,752 690.005,635	16	435.866,82 690.028,237	25.107
16	435.866,82 690.028,237	17	435.859,929 690.045,876	18.937
17	435.859,929 690.045,876	1	435.849,402 690.044,262	10.65

\*\* Lungimile segmentelor sunt determinate în planul de proiecție Stereo 70 și sunt rotunjite la 1 milimetru.

\*\*\* Distanța dintre puncte este formată din segmente cumulate ce sunt mai mici decât valoarea 1 milimetru.



**DATE DESPRE IMOBILUL NR. 2627**

Oficiul de Cadastru și Publicitate Imobiliară MARAMURES  
Biroul de Cadastru și Publicitate Imobiliară Dragomiresti

**A. Partea I. Descrierea imobilului**

TEREN Extravilan

Nr. CF vechi:50965, 1183  
Nr. topografic:

Adresa: Jud. Maramures

Nr. Crt	Nr cadastral Nr. topografic	Suprafața* (mp)	Observații / Referințe
A1		66.645	Sector cadastral:15 Teren neimprejmuit; Parte din nr. top. 926/b și 927

**B. Partea II. Proprietari și acte**

Inscrieri privitoare la dreptul de proprietate și alte drepturi reale	Referințe
/	
Act Normativ nr. Legea 7, din 13/03/1996 emis de Parlamentul Romaniei;	
B1	A1
Intabulare, drept de PROPRIETATE, dobandit prin Lege, cota actuala 1/1 1) NEIDENTIFICAT NEIDENTIFICAT	
Act Administrativ nr. Adeverinta nr. 4021, din 01/09/2025 emis de Primaria Comunei Sieu;	
B2	A1
Se notează posesia faptică în favoarea lui 1) FLOREA GHEORGHE	

**C. Partea III. SARCINI .**

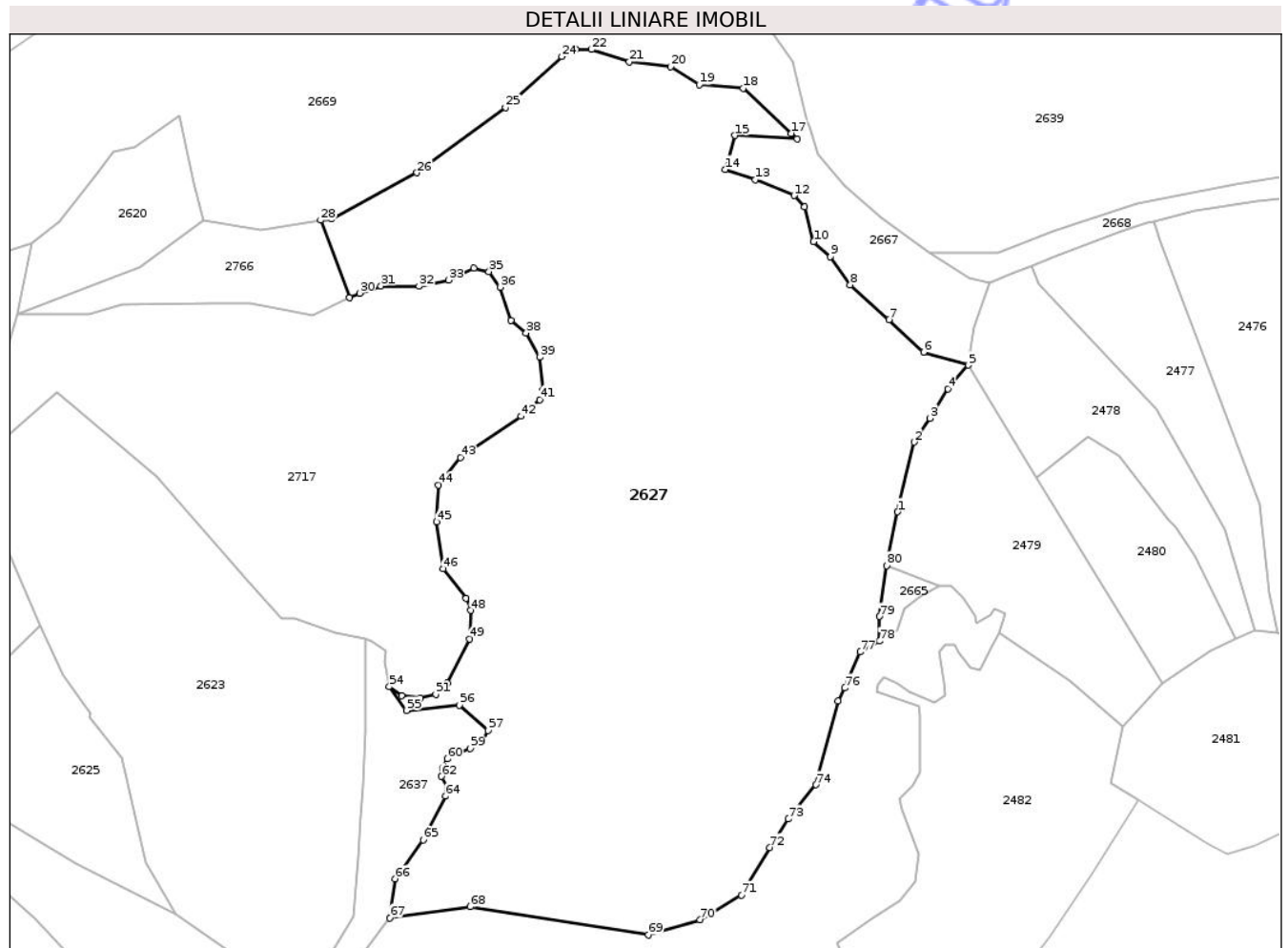
Inscrieri privind dezmembramintele dreptului de proprietate, drepturi reale de garanție și sarcini	Referințe
NU SUNT	

## Anexa Nr. 1 La Partea I

## Teren

Nr cadastral	Suprafața (mp)*	Observații / Referințe
	66.645	Parte din nr. top. 926/b și 927

\* Suprafața este determinată în planul de proiecție Stereo 70.



## Date referitoare la teren

Crt	Categorie folosință	Intravilan	Suprafața (mp)	Tarla	Parcelă	Nr. topo	Observații / Referințe
1	padure	NU	11.670	-	-	-	
2	faneata	NU	32.981	-	-	-	
3	padure	NU	21.994	-	-	-	

## Lungime Segmente

1) Valorile lungimilor segmentelor sunt obținute din proiecție în plan.

Punct început	X / Y	Punct sfârșit	X / Y	Lungime segment	Punct început	X / Y	Punct sfârșit	X / Y	Lungime segment	Punct început	X / Y	Punct sfârșit	X / Y	Lungime segment
1	436.489,871 690.111,563	2	436.497,267 690.142,753	32.055	2	436.497,267 690.142,753	3	436.504,256 690.153,498	12.818	3	436.504,256 690.153,498	4	436.512,443 690.166,731	15.561
4	436.512,443 690.166,731	5	436.521,672 690.177,29	14.024	5	436.521,672 690.177,29	6	436.501,56 690.183,125	20.941	6	436.501,56 690.183,125	7	436.485,995 690.197,559	21.228
7	436.485,995 690.197,559	8	436.468,604 690.213,25	23.423	8	436.468,604 690.213,25	9	436.459,774 690.225,921	15.444	9	436.459,774 690.225,921	10	436.452,124 690.232,649	10.188
10	436.452,124 690.232,649	11	436.448,071 690.248,169	16.04	11	436.448,071 690.248,169	12	436.443,388 690.253,251	6.911	12	436.443,388 690.253,251	13	436.425,964 690.260,321	18.804

Punct început	X / Y	Punct sfârșit	X / Y	Lungime segment	Punct început	X / Y	Punct sfârșit	X / Y	Lungime segment	Punct început	X / Y	Punct sfârșit	X / Y	Lungime segment
13	436.425,964 690.260,321	14	436.412,484 690.264,943	14.25	14	436.412,484 690.264,943	15	436.416,912 690.280,226	15.91 2	15	436.416,912 690.280,226	16	436.444,713 690.278,639	27.84 6
16	436.444,713 690.278,639	17	436.442,163 690.281,16	3.586	17	436.442,163 690.281,16	18	436.420,637 690.301,43	29.56 8	18	436.420,637 690.301,43	19	436.400,896 690.303,06	19.80 8
19	436.400,896 690.303,06	20	436.387,997 690.311,004	15.14 9	20	436.387,997 690.311,004	21	436.369,445 690.313,242	18.68 7	21	436.369,445 690.313,242	22	436.352,465 690.318,781	17.86 1
22	436.352,465 690.318,781	23	436.345,554 690.318,896	6.912	23	436.345,554 690.318,896	24	436.339,13 690.315,6	7.22	24	436.339,13 690.315,6	25	436.313,934 690.292,743	34.01 9
25	436.313,934 690.292,743	26	436.274,166 690.263,535	49.34 2	26	436.274,166 690.263,535	27	436.235,842 690.242,947	43.50 4	27	436.235,842 690.242,947	28	436.230,906 690.242,19	4.994
28	436.230,906 690.242,19	29	436.243,987 690.207,468	37.10 4	29	436.243,987 690.207,468	30	436.248,414 690.209,577	4.904	30	436.248,414 690.209,577	31	436.258,027 690.212,725	10.11 5
31	436.258,027 690.212,725	32	436.275,099 690.212,559	17.07 2	32	436.275,099 690.212,559	33	436.288,246 690.215,407	13.45 3	33	436.288,246 690.215,407	34	436.299,683 690.220,708	12.60 6
34	436.299,683 690.220,708	35	436.306,478 690.219,217	6.957	35	436.306,478 690.219,217	36	436.311,616 690.212,259	8.65	36	436.311,616 690.212,259	37	436.316,257 690.197,348	15.61 6
37	436.316,257 690.197,348	38	436.323,218 690.191,715	8.955	38	436.323,218 690.191,715	39	436.329,185 690.180,78	12.45 7	39	436.329,185 690.180,78	40	436.330,508 690.166,156	14.68 4
40	436.330,508 690.166,156	41	436.329,182 690.161,848	4.507	41	436.329,182 690.161,848	42	436.320,895 690.154,393	11.14 7	42	436.320,895 690.154,393	43	436.293,713 690.135,837	32.91 2
43	436.293,713 690.135,837	44	436.283,761 690.123,509	15.84 4	44	436.283,761 690.123,509	45	436.282,932 690.107,107	16.42 3	45	436.282,932 690.107,107	46	436.285,916 690.085,9	21.41 6
46	436.285,916 690.085,9	47	436.296,192 690.072,812	16.64	47	436.296,192 690.072,812	48	436.298,181 690.067,344	5.818	48	436.298,181 690.067,344	49	436.297,838 690.054,525	12.82 4
49	436.297,838 690.054,525	50	436.287,894 690.034,81	22.08 2	50	436.287,894 690.034,81	51	436.282,59 690.029,674	7.383	51	436.282,59 690.029,674	52	436.275,556 690.028,086	7.212
52	436.275,556 690.028,086	53	436.267,255 690.029,149	8.368	53	436.267,255 690.029,149	54	436.261,722 690.033,191	6.853	54	436.261,722 690.033,191	55	436.269,377 690.022,472	13.17 2
55	436.269,377 690.022,472	56	436.293,279 690.024,89	24.02 4	56	436.293,279 690.024,89	57	436.306,08 690.013,49	17.14 2	57	436.306,08 690.013,49	58	436.303,069 690.008,007	6.256
58	436.303,069 690.008,007	59	436.298,114 690.005,41	5.594	59	436.298,114 690.005,41	60	436.287,896 690.000,895	11.17 2	60	436.287,896 690.000,895	61	436.285,53 689.996,702	4.815
61	436.285,53 689.996,702	62	436.285,1 689.992,939	3.788	62	436.285,1 689.992,939	63	436.288,111 689.987,24	6.445	63	436.288,111 689.987,24	64	436.287,089 689.984,072	3.33
64	436.287,089 689.984,072	65	436.276,913 689.964,509	22.05 1	65	436.276,913 689.964,509	66	436.264,388 689.947,034	21.50 1	66	436.264,388 689.947,034	67	436.262,039 689.929,558	17.63 3
67	436.262,039 689.929,558	68	436.298,089 689.934,561	36.39 5	68	436.298,089 689.934,561	69	436.377,912 689.921,879	80.82 4	69	436.377,912 689.921,879	70	436.401,172 689.928,749	24.25 3
70	436.401,172 689.928,749	71	436.419,674 689.939,846	21.57 5	71	436.419,674 689.939,846	72	436.432,422 689.961,099	24.78 4	72	436.432,422 689.961,099	73	436.440,853 689.973,876	15.30 7
73	436.440,853 689.973,876	74	436.453,187 689.989,231	19.69 6	74	436.453,187 689.989,231	75	436.463,152 690.026,884	38.94 9	75	436.463,152 690.026,884	76	436.466,144 690.032,593	6.445
76	436.466,144 690.032,593	77	436.473,05 690.048,718	17.54 2	77	436.473,05 690.048,718	78	436.481,632 690.053,595	9.871	78	436.481,632 690.053,595	79	436.481,778 690.064,611	11.01 7
79	436.481,778 690.064,611	80	436.484,907 690.087,463	23.06 5	80	436.484,907 690.087,463	1	436.489,871 690.111,563	24.60 6					

\*\* Lungimile segmentelor sunt determinate în planul de proiecție Stereo 70 și sunt rotunjite la 1 milimetru.

\*\*\* Distanța dintre puncte este formată din segmente cumulate ce sunt mai mici decât valoarea 1 milimetru.





## DATE DESPRE IMOBILUL NR. 2665

Oficiul de Cadastru și Publicitate Imobiliară MARAMURES  
Biroul de Cadastru și Publicitate Imobiliară Dragomiresti

## A. Partea I. Descrierea imobilului

TEREN Extravilan

Nr. CF vechi:102

Adresa: Jud. Maramures

Nr. Crt	Nr cadastral Nr. topografic	Suprafața* (mp)	Observații / Referințe
A1		399	Sector cadastral:15 Teren neimprejmuit; Parte din nr. top. 929

## B. Partea II. Proprietari și acte

Inscrieri privitoare la dreptul de proprietate și alte drepturi reale		Referințe
/		
Act Normativ nr. Legea 7, din 13/03/1996 emis de Parlamentul Romaniei;		
B1	Intabulare, drept de PROPRIETATE, dobandit prin Lege, cota actuala 1/1 1) NEIDENTIFICAT NEIDENTIFICAT	A1
Act Administrativ nr. Adeverinta nr. 4447, din 25/09/2025 emis de Primaria Comunei Sieu;		
B2	Se notează posesia faptică în favoarea lui 1) OLAH MIHAI	A1

## C. Partea III. SARCINI .

Inscrieri privind dezmembramintele dreptului de proprietate, drepturi reale de garanție și sarcini	Referințe
NU SUNT	

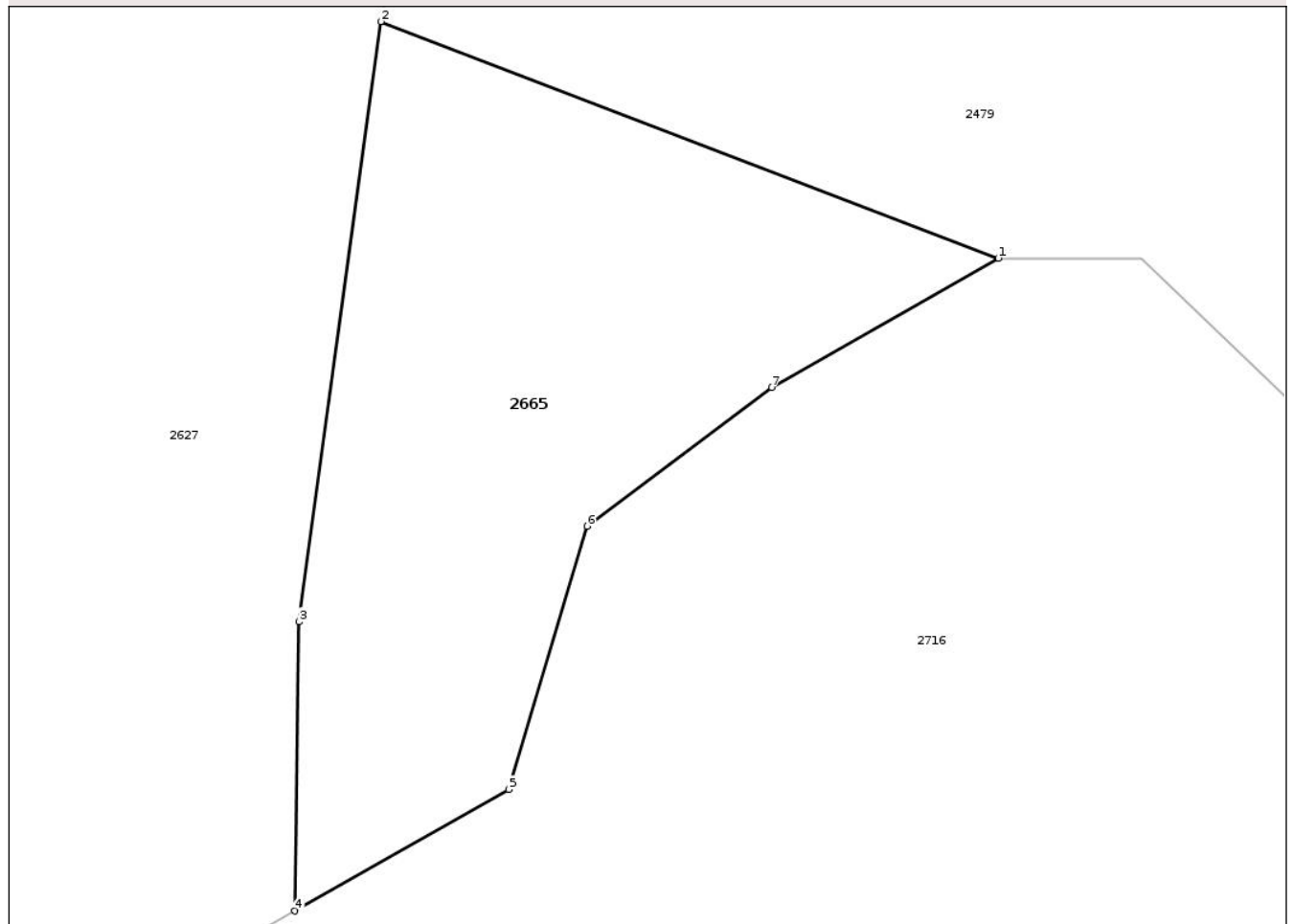
## Anexa Nr. 1 La Partea I

## Teren

Nr cadastral	Suprafața (mp)*	Observații / Referințe
	399	Parte din nr. top. 929

\* Suprafața este determinată în planul de proiecție Stereo 70.

## DETALII LINIARE IMOBIL



## Date referitoare la teren

Crt	Categorie folosință	Intravilan	Suprafața (mp)	Tarla	Parcelă	Nr. topo	Observații / Referințe
1	faneata	NU	399	-	-	-	

## Lungime Segmente

1) Valorile lungimilor segmentelor sunt obținute din proiecție în plan.

Punct început	X / Y	Punct sfârșit	X / Y	Lungime segment (** (m)
1	436.508,436 690.078,458	2	436.484,907 690.087,463	25.193
2	436.484,907 690.087,463	3	436.481,778 690.064,611	23.065
3	436.481,778 690.064,611	4	436.481,632 690.053,595	11.017
4	436.481,632 690.053,595	5	436.489,774 690.058,221	9.365
5	436.489,774 690.058,221	6	436.492,767 690.068,252	10.468

Punct început	X / Y	Punct sfârșit	X / Y	Lungime segment (** (m)
6	436.492,767 690.068,252	7	436.499,809 690.073,531	8.801
7	436.499,809 690.073,531	1	436.508,436 690.078,458	9.935

\*\* Lungimile segmentelor sunt determinate în planul de proiecție Stereo 70 și sunt rotunjite la 1 milimetru.

\*\*\* Distanța dintre puncte este formată din segmente cumulate ce sunt mai mici decât valoarea 1 milimetru.

Neutilizabil în Circuitul Civil



**DATE DESPRE IMOBILUL NR. 2668**

Oficiul de Cadastru și Publicitate Imobiliară MARAMURES  
Biroul de Cadastru și Publicitate Imobiliară Dragomiresti

**A. Partea I. Descrierea imobilului**

Nr. CF vechi:2398  
Nr. topografic:

TEREN Extravilan

Adresa: Jud. Maramures

Nr. Crt	Nr cadastral Nr. topografic	Suprafața* (mp)	Observații / Referințe
A1		7.044	Sector cadastral:15 Teren neimprejmut; Parte din nr. top. 959

**B. Partea II. Proprietari și acte**

Inscrieri privitoare la dreptul de proprietate și alte drepturi reale	Referințe
/	
Act Normativ nr. Legea 7, din 13/03/1996 emis de Parlamentul Romaniei;	
B1	Inscrierea posesiei, drept de PROPRIETATE, dobandit prin Lege, cota actuala 1/1 1) NEIDENTIFICAT NEIDENTIFICAT
B2	Se notează mențiunea de proprietar Neidentificat.

**C. Partea III. SARCINI .**

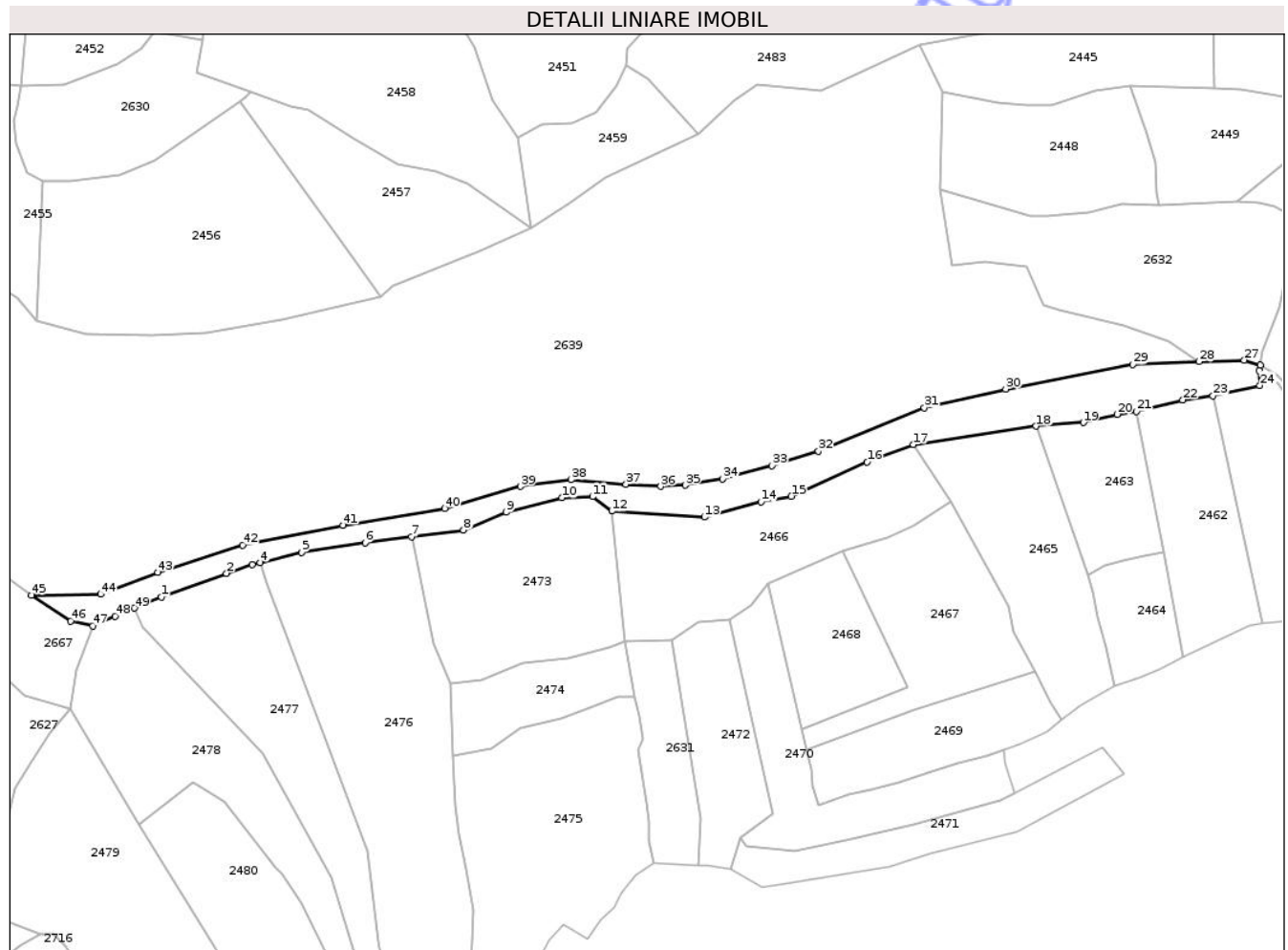
Inscrieri privind dezmembramintele dreptului de proprietate, drepturi reale de garanție și sarcini	Referințe
NU SUNT	

## Anexa Nr. 1 La Partea I

## Teren

Nr cadastral	Suprafața (mp)*	Observații / Referințe
	7.044	Parte din nr. topo. 959

\* Suprafața este determinată în planul de proiecție Stereo 70.



## Date referitoare la teren

Crt	Categorie folosință	Intra vilan	Suprafața (mp)	Tarla	Parcelă	Nr. topo	Observații / Referințe
1	faneata	NU	7.044	-	-	-	

## Lungime Segmente

1) Valorile lungimilor segmentelor sunt obținute din proiecție în plan.

Punct început	X / Y	Punct sfârșit	X / Y	Lungime segment	Punct început	X / Y	Punct sfârșit	X / Y	Lungime segment	Punct început	X / Y	Punct sfârșit	X / Y	Lungime segment
1	436.561,629 690.226,698	2	436.590,33 690.237,097	30.527	2	436.590,33 690.237,097	3	436.601,629 690.240,955	11.939	3	436.601,629 690.240,955	4	436.605,168 690.241,844	3.649
4	436.605,168 690.241,844	5	436.623,41 690.246,424	18.808	5	436.623,41 690.246,424	6	436.651,365 690.250,594	28.264	6	436.651,365 690.250,594	7	436.671,915 690.253,28	20.725
7	436.671,915 690.253,28	8	436.694,816 690.256,164	23.082	8	436.694,816 690.256,164	9	436.713,5 690.264,052	20.281	9	436.713,5 690.264,052	10	436.738,022 690.270,443	25.341
10	436.738,022 690.270,443	11	436.751,559 690.270,836	13.543	11	436.751,559 690.270,836	12	436.760,072 690.264,537	10.59	12	436.760,072 690.264,537	13	436.800,843 690.261,872	40.858
13	436.800,843 690.261,872	14	436.825,833 690.268,611	25.883	14	436.825,833 690.268,611	15	436.839,166 690.271,022	13.549	15	436.839,166 690.271,022	16	436.872,579 690.286,107	36.66
16	436.872,579 690.286,107	17	436.893,022 690.293,741	21.822	17	436.893,022 690.293,741	18	436.947,072 690.301,856	54.656	18	436.947,072 690.301,856	19	436.967,834 690.303,458	20.824

Punct început	X / Y	Punct sfârșit	X / Y	Lungime segment	Punct început	X / Y	Punct sfârșit	X / Y	Lungime segment	Punct început	X / Y	Punct sfârșit	X / Y	Lungime segment
19	436.967,834 690.303,458	20	436.982,826 690.307,066	15.42	20	436.982,826 690.307,066	21	436.991,313 690.308,313	8.578	21	436.991,313 690.308,313	22	437.011,671 690.313,433	20.992
22	437.011,671 690.313,433	23	437.024,946 690.315,196	13.392	23	437.024,946 690.315,196	24	437.045,607 690.319,804	21.169	24	437.045,607 690.319,804	25	437.045,368 690.326,25	6.45
25	437.045,368 690.326,25	26	437.045,832 690.328,751	2.544	26	437.045,832 690.328,751	27	437.038,74 690.330,908	7.413	27	437.038,74 690.330,908	28	437.018,869 690.330,319	19.88
28	437.018,869 690.330,319	29	436.989,675 690.328,994	29.224	29	436.989,675 690.328,994	30	436.933,686 690.318,246	57.011	30	436.933,686 690.318,246	31	436.897,76 690.310,025	36.855
31	436.897,76 690.310,025	32	436.851,105 690.290,802	50.46	32	436.851,105 690.290,802	33	436.830,731 690.284,485	21.331	33	436.830,731 690.284,485	34	436.809,038 690.278,69	22.453
34	436.809,038 690.278,69	35	436.792,596 690.275,935	16.672	35	436.792,596 690.275,935	36	436.781,65 690.275,392	10.959	36	436.781,65 690.275,392	37	436.766,36 690.276,289	15.317
37	436.766,36 690.276,289	38	436.742,068 690.278,289	24.374	38	436.742,068 690.278,289	39	436.719,95 690.275,332	22.316	39	436.719,95 690.275,332	40	436.686,56 690.265,618	34.774
40	436.686,56 690.265,618	41	436.641,704 690.258,279	45.452	41	436.641,704 690.258,279	42	436.597,461 690.249,578	45.091	42	436.597,461 690.249,578	43	436.559,971 690.237,584	39.362
43	436.559,971 690.237,584	44	436.534,862 690.227,899	26.912	44	436.534,862 690.227,899	45	436.504,413 690.227,531	30.451	45	436.504,413 690.227,531	46	436.521,747 690.216,126	20.749
46	436.521,747 690.216,126	47	436.531,342 690.213,923	9.845	47	436.531,342 690.213,923	48	436.541,173 690.218,245	10.739	48	436.541,173 690.218,245	49	436.549,823 690.221,82	9.36
49	436.549,823 690.221,82	1	436.561,629 690.226,698	12.774										

\*\* Lungimile segmentelor sunt determinate în planul de proiecție Stereo 70 și sunt rotunjite la 1 milimetru.

\*\*\* Distanța dintre puncte este formată din segmente cumulate ce sunt mai mici decât valoarea 1 milimetru.





## DATE DESPRE IMOBILUL NR. 2670

Oficiul de Cadastru și Publicitate Imobiliară MARAMURES  
Biroul de Cadastru și Publicitate Imobiliară Dragomiresti

## A. Partea I. Descrierea imobilului

TEREN Extravilan

Nr. CF vechi:1334

Adresa: Jud. Maramures

Nr. Crt	Nr cadastral Nr. topografic	Suprafața* (mp)	Observații / Referințe
A1		1.476	Sector cadastral:15 Teren neimprejmuit; Parte din nr. top. 941

## B. Partea II. Proprietari și acte

Inscrieri privitoare la dreptul de proprietate și alte drepturi reale		Referințe
/		
Act Normativ nr. Legea 7, din 13/03/1996 emis de Parlamentul Romaniei;		
B1	Inscrierea posesiei, drept de PROPRIETATE, dobandit prin Lege, cota actuala 1/1 1) NEIDENTIFICAT NEIDENTIFICAT	A1
B2	Se notează mențiunea de proprietar Neidentificat. 1) NEIDENTIFICAT NEIDENTIFICAT	A1

## C. Partea III. SARCINI .

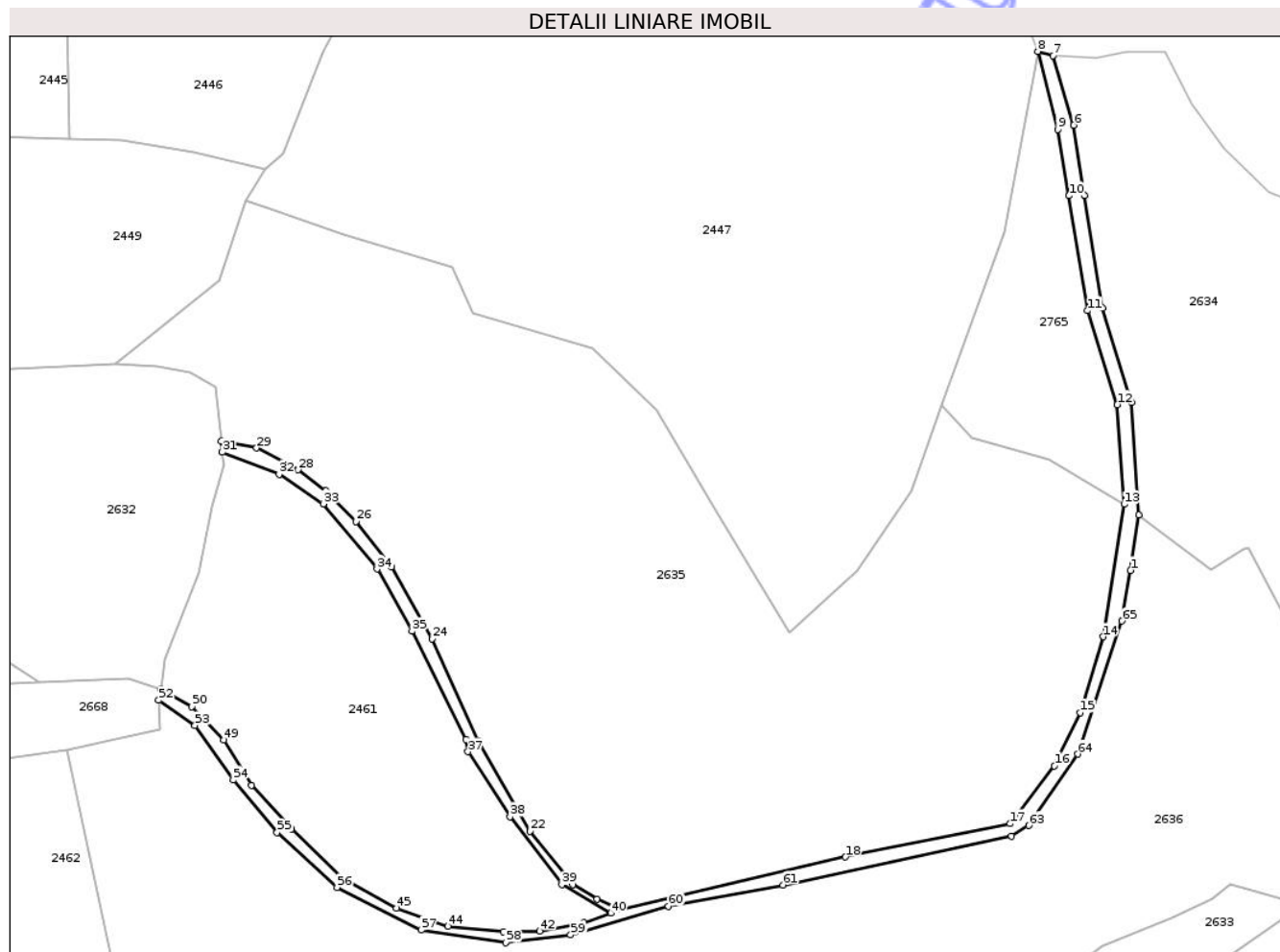
Inscrieri privind dezmembramintele dreptului de proprietate, drepturi reale de garanție și sarcini	Referințe
NU SUNT	

## Anexa Nr. 1 La Partea I

## Teren

Nr cadastral	Suprafața (mp)*	Observații / Referințe
	1.476	Parte din nr. topo. 941

\* Suprafața este determinată în planul de proiecție Stereo 70.



## Date referitoare la teren

Crt	Categorie folosință	Intravilan	Suprafața (mp)	Tarla	Parcelă	Nr. topo	Observații / Referințe
1	drum	NU	1.476	-	-	-	

## Lungime Segmente

1) Valorile lungimilor segmentelor sunt obținute din proiecție în plan.

Punct început	X / Y	Punct sfârșit	X / Y	Lungime segment	Punct început	X / Y	Punct sfârșit	X / Y	Lungime segment	Punct început	X / Y	Punct sfârșit	X / Y	Lungime segment
1	437.260,703 690.354,969	2	437.262,504 690.367,228	12.39	2	437.262,504 690.367,228	3	437.260,98 690.392,195	25.01	3	437.260,98 690.392,195	4	437.254,557 690.413,011	21.78
4	437.254,557 690.413,011	5	437.250,531 690.438,005	25.31	5	437.250,531 690.438,005	6	437.248,152 690.453,511	15.68	6	437.248,152 690.453,511	7	437.243,533 690.468,912	16.07
7	437.243,533 690.468,912	8	437.240,142 690.469,848	3.518	8	437.240,142 690.469,848	9	437.244,59 690.452,572	17.83	9	437.244,59 690.452,572	10	437.247,075 690.437,894	14.88
10	437.247,075 690.437,894	11	437.251,187 690.412,454	25.77	11	437.251,187 690.412,454	12	437.257,788 690.391,65	21.82	12	437.257,788 690.391,65	13	437.259,324 690.369,615	22.08
13	437.259,324 690.369,615	14	437.254,647 690.340,309	29.67	14	437.254,647 690.340,309	15	437.249,601 690.323,492	17.55	15	437.249,601 690.323,492	16	437.243,83 690.311,745	13.08
16	437.243,83 690.311,745	17	437.234,026 690.298,898	16.16	17	437.234,026 690.298,898	18	437.197,558 690.291,549	37.20	18	437.197,558 690.291,549	19	437.147,541 690.279,929	51.34

Punct început	X / Y	Punct sfârșit	X / Y	Lungime segment	Punct început	X / Y	Punct sfârșit	X / Y	Lungime segment	Punct început	X / Y	Punct sfârșit	X / Y	Lungime segment
19	437.147,541 690.279,929	20	437.142,447 690.282,176	5.568	20	437.142,447 690.282,176	21	437.137,092 690.285,426	6.264	21	437.137,092 690.285,426	22	437.127,665 690.297,283	15.148
22	437.127,665 690.297,283	23	437.116,103 690.317,371	23.178	23	437.116,103 690.317,371	24	437.105,968 690.339,829	24.639	24	437.105,968 690.339,829	25	437.096,918 690.355,801	18.358
25	437.096,918 690.355,801	26	437.089,062 690.365,774	12.696	26	437.089,062 690.365,774	27	437.082,385 690.372,605	9.552	27	437.082,385 690.372,605	28	437.076,257 690.377,239	7.683
28	437.076,257 690.377,239	29	437.067,053 690.382,08	10.399	29	437.067,053 690.382,08	30	437.059,172 690.383,587	8.024	30	437.059,172 690.383,587	31	437.059,432 690.381,159	2.442
31	437.059,432 690.381,159	32	437.072,051 690.376,254	13.539	32	437.072,051 690.376,254	33	437.081,833 690.369,707	11.771	33	437.081,833 690.369,707	34	437.093,762 690.355,278	18.722
34	437.093,762 690.355,278	35	437.101,505 690.341,546	15.765	35	437.101,505 690.341,546	36	437.113,4 690.317,564	26.77	36	437.113,4 690.317,564	37	437.113,891 690.314,844	2.764
37	437.113,891 690.314,844	38	437.123,237 690.300,459	17.154	38	437.123,237 690.300,459	39	437.134,669 690.285,414	18.896	39	437.134,669 690.285,414	40	437.145,586 690.279,108	12.607
40	437.145,586 690.279,108	41	437.139,552 690.277,032	6.381	41	437.139,552 690.277,032	42	437.129,776 690.275,171	9.952	42	437.129,776 690.275,171	43	437.121,681 690.274,977	8.097
43	437.121,681 690.274,977	44	437.109,461 690.276,228	12.284	44	437.109,461 690.276,228	45	437.098,065 690.280,211	12.072	45	437.098,065 690.280,211	46	437.086,058 690.286,773	13.683
46	437.086,058 690.286,773	47	437.074,744 690.297,74	15.757	47	437.074,744 690.297,74	48	437.065,966 690.307,464	13.1	48	437.065,966 690.307,464	49	437.059,788 690.317,431	11.726
49	437.059,788 690.317,431	50	437.052,737 690.324,813	10.208	50	437.052,737 690.324,813	51	437.045,832 690.328,751	7.949	51	437.045,832 690.328,751	52	437.045,368 690.326,25	2.544
52	437.045,368 690.326,25	53	437.053,411 690.320,673	9.787	53	437.053,411 690.320,673	54	437.061,876 690.308,596	14.748	54	437.061,876 690.308,596	55	437.071,571 690.296,954	15.15
55	437.071,571 690.296,954	56	437.084,868 690.284,828	17.996	56	437.084,868 690.284,828	57	437.103,504 690.275,378	20.895	57	437.103,504 690.275,378	58	437.122,226 690.272,561	18.933
58	437.122,226 690.272,561	59	437.136,649 690.274,318	14.53	59	437.136,649 690.274,318	60	437.158,314 690.280,649	22.571	60	437.158,314 690.280,649	61	437.183,708 690.285,349	25.825
61	437.183,708 690.285,349	62	437.234,336 690.296,21	51.78	62	437.234,336 690.296,21	63	437.238,17 690.298,524	4.478	63	437.238,17 690.298,524	64	437.249,043 690.314,333	19.187
64	437.249,043 690.314,333	65	437.258,81 690.343,765	31.01	65	437.258,81 690.343,765	1	437.260,703 690.354,969	11.363					

\*\* Lungimile segmentelor sunt determinate în planul de proiecție Stereo 70 și sunt rotunjite la 1 milimetru.

\*\*\* Distanța dintre puncte este formată din segmente cumulate ce sunt mai mici decât valoarea 1 milimetru.



**DATE DESPRE IMOBILUL NR. 2472**

Oficiul de Cadastru și Publicitate Imobiliară MARAMURES  
Biroul de Cadastru și Publicitate Imobiliară Dragomiresti

**A. Partea I. Descrierea imobilului**

Nr. CF vechi:2106  
Nr. topografic:

TEREN Extravilan

Adresa: Jud. Maramures

Nr. Crt	Nr cadastral Nr. topografic	Suprafața* (mp)	Observații / Referințe
A1		2.937	Sector cadastral:15 Teren neimprejmuit; Parte din nr. top. 931

**B. Partea II. Proprietari și acte**

Inscrieri privitoare la dreptul de proprietate și alte drepturi reale	Referințe
/	
Act Normativ nr. Legea 7, din 13/03/1996 emis de Parlamentul Romaniei;	
B1	A1
Intabulare, drept de PROPRIETATE, dobandit prin Lege, cota actuala 1/1 1) NEIDENTIFICAT NEIDENTIFICAT	
Act Administrativ nr. Adeverinta nr. 4451, din 25/09/2025 emis de Primaria Comunei Sieu;	
B2	A1
Se notează posesia faptică în favoarea lui 1) PETROVAN GHEORGHE	

**C. Partea III. SARCINI .**

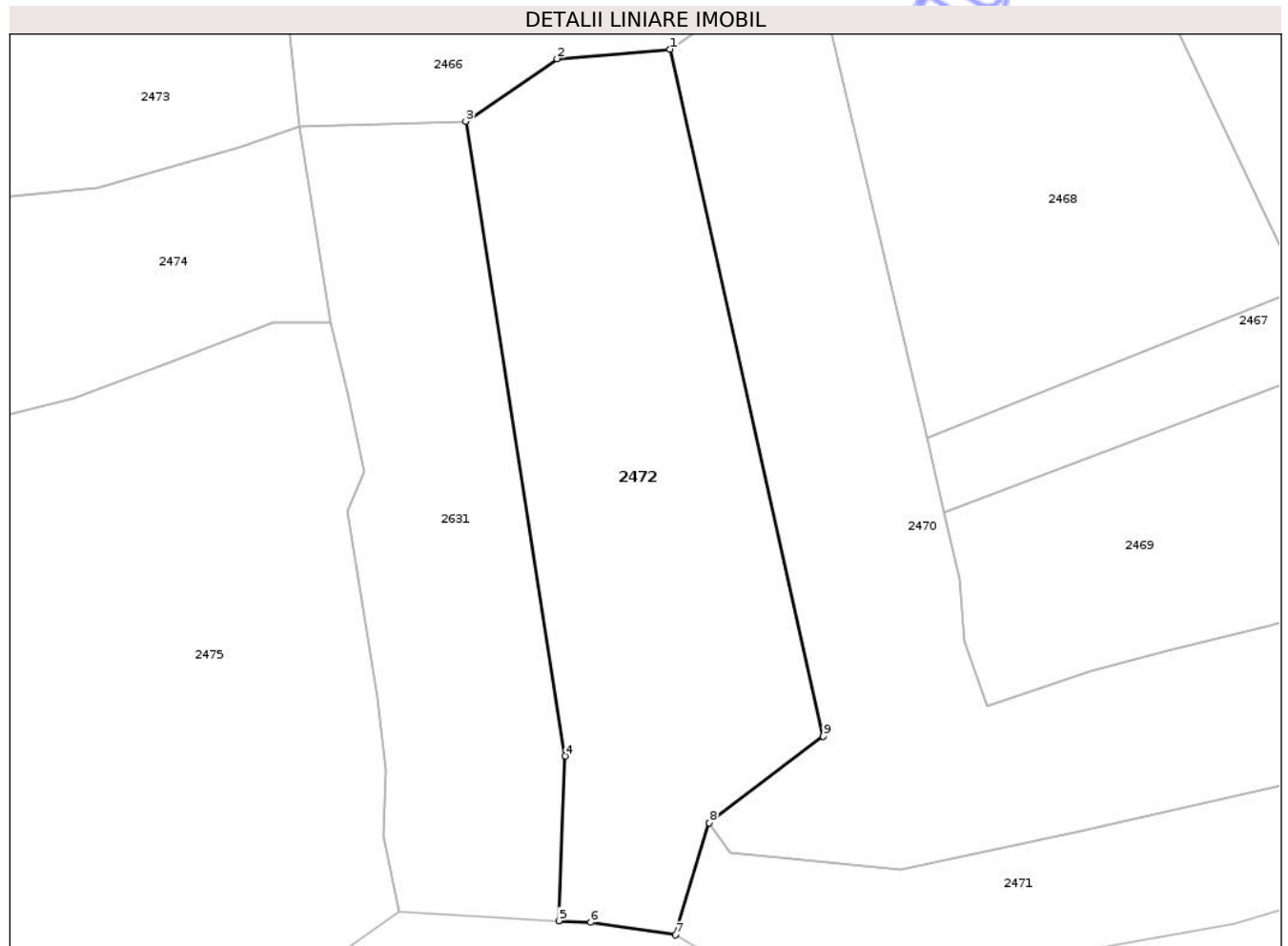
Inscrieri privind dezmembramintele dreptului de proprietate, drepturi reale de garanție și sarcini	Referințe
NU SUNT	

## Anexa Nr. 1 La Partea I

## Teren

Nr cadastral	Suprafața (mp)*	Observații / Referințe
	2.937	Parte din nr. topo. 931

\* Suprafața este determinată în planul de proiecție Stereo 70.



## Date referitoare la teren

Crt	Categorie folosință	Intra vilan	Suprafața (mp)	Tarla	Parcelă	Nr. topo	Observații / Referințe
1	faneata	NU	2.937	-	-	-	

## Lungime Segmente

1) Valorile lungimilor segmentelor sunt obținute din proiecție în plan.

Punct început	X / Y	Punct sfârșit	X / Y	Lungime segment (** (m)
1	436.812,006 690.216,773	2	436.798,0 690.215,582	14.057
2	436.798,0 690.215,582	3	436.786,633 690.207,816	13.767
3	436.786,633 690.207,816	4	436.798,999 690.129,053	79.729
4	436.798,999 690.129,053	5	436.798,192 690.108,616	20.453
5	436.798,192 690.108,616	6	436.802,179 690.108,404	3.992

Punct început	X / Y	Punct sfârşit	X / Y	Lungime segment (** (m)
6	436.802,179 690.108,404	7	436.812,708 690.106,852	10.643
7	436.812,708 690.106,852	8	436.816,901 690.120,778	14.544
8	436.816,901 690.120,778	9	436.831,072 690.131,506	17.774
9	436.831,072 690.131,506	1	436.812,006 690.216,773	87.372

\*\* Lungimile segmentelor sunt determinate în planul de proiecție Stereo 70 și sunt rotunjite la 1 milimetru.

\*\*\* Distanța dintre puncte este formată din segmente cumulate ce sunt mai mici decât valoarea 1 milimetru.

Neutilizabil în Circuitul Civil



**DATE DESPRE IMOBILUL NR. 2474**

Oficiul de Cadastru și Publicitate Imobiliară MARAMURES  
Biroul de Cadastru și Publicitate Imobiliară Dragomiresti

**A. Partea I. Descrierea imobilului**

Nr. CF vechi:249  
Nr. topografic:

TEREN Extravilan

Adresa: Jud. Maramures

Nr. Crt	Nr cadastral Nr. topografic	Suprafața* (mp)	Observații / Referințe
A1		2.152	Sector cadastral:15 Teren neimprejmuit; Parte din nr. top. 930

**B. Partea II. Proprietari și acte**

Inscrieri privitoare la dreptul de proprietate și alte drepturi reale	Referințe
/	
Act Normativ nr. Legea 7, din 13/03/1996 emis de Parlamentul Romaniei;	
B1	A1
Intabulare, drept de PROPRIETATE, dobandit prin Lege, cota actuala 1/1 1) NEIDENTIFICAT NEIDENTIFICAT	
Act Administrativ nr. Adeverinta nr. 3983, din 01/09/2025 emis de Primaria Comunei Sieu;	
B2	A1
Se notează posesia faptică în favoarea lui 1) BALIA GHEORGHE	

**C. Partea III. SARCINI .**

Inscrieri privind dezmembramintele dreptului de proprietate, drepturi reale de garanție și sarcini	Referințe
NU SUNT	

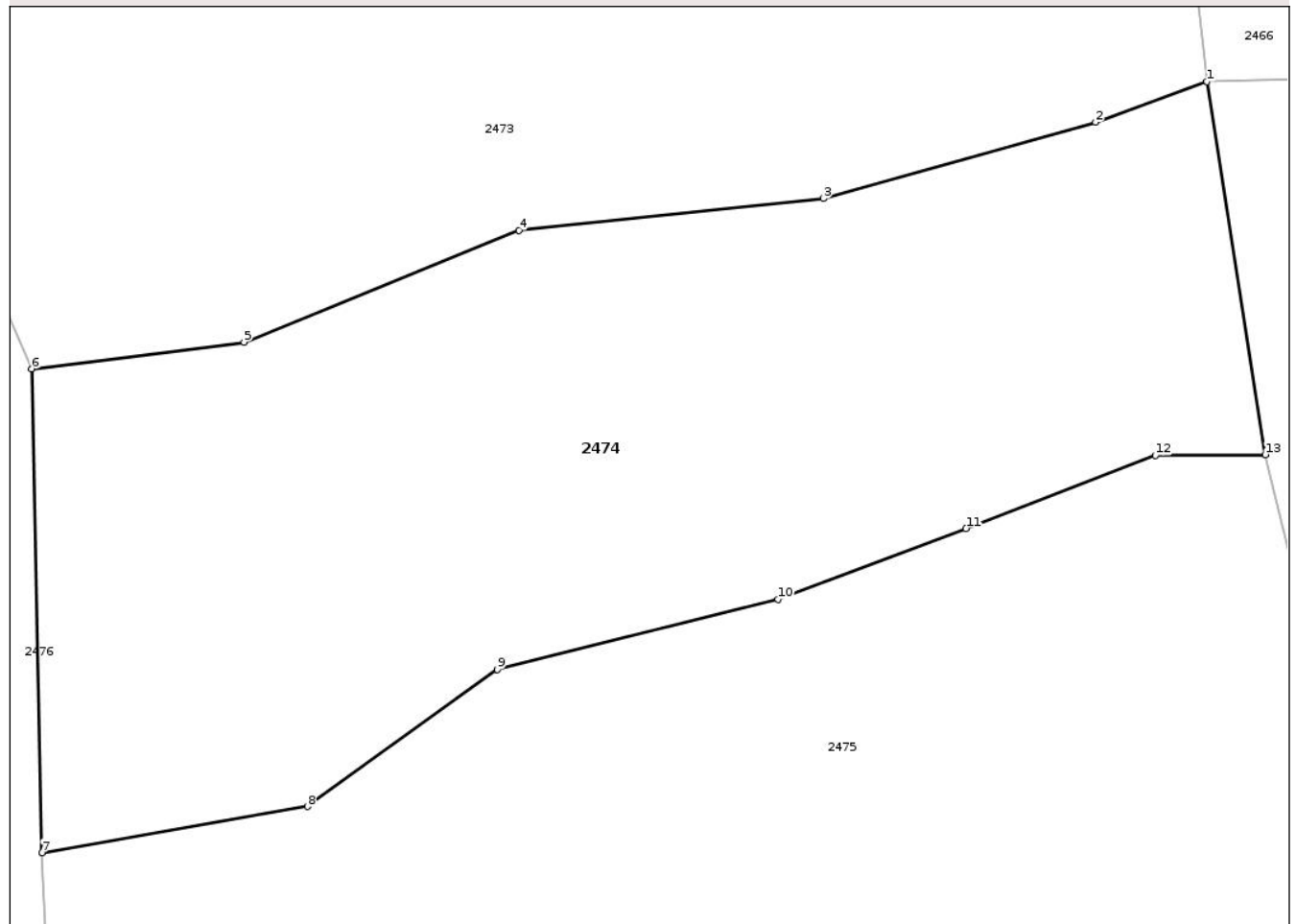
## Anexa Nr. 1 La Partea I

## Teren

Nr cadastral	Suprafața (mp)*	Observații / Referințe
	2.152	Parte din nr. top. 930

\* Suprafața este determinată în planul de proiecție Stereo 70.

## DETALII LINIARE IMOBIL



## Date referitoare la teren

Crt	Categorie folosință	Intra vilan	Suprafața (mp)	Tarla	Parcelă	Nr. topo	Observații / Referințe
1	faneata	NU	2.152	-	-	-	

## Lungime Segmente

1) Valorile lungimilor segmentelor sunt obținute din proiecție în plan.

Punct început	X / Y	Punct sfârșit	X / Y	Lungime segment (** (m)
1	436.766,014 690.207,239	2	436.758,72 690.204,599	7.757
2	436.758,72 690.204,599	3	436.740,909 690.199,605	18.498
3	436.740,909 690.199,605	4	436.721,015 690.197,54	20.001
4	436.721,015 690.197,54	5	436.703,031 690.190,236	19.411
5	436.703,031 690.190,236	6	436.689,136 690.188,498	14.003

Punct început	X / Y	Punct sfârșit	X / Y	Lungime segment (** (m)
6	436.689,136 690.188,498	7	436.689,815 690.156,879	31.626
7	436.689,815 690.156,879	8	436.707,177 690.159,903	17.623
8	436.707,177 690.159,903	9	436.719,592 690.168,852	15.304
9	436.719,592 690.168,852	10	436.737,942 690.173,442	18.915
10	436.737,942 690.173,442	11	436.750,246 690.178,064	13.143
11	436.750,246 690.178,064	12	436.762,639 690.182,843	13.283
12	436.762,639 690.182,843	13	436.769,83 690.182,886	7.191
13	436.769,83 690.182,886	1	436.766,014 690.207,239	24.651

\*\* Lungimile segmentelor sunt determinate în planul de proiecție Stereo 70 și sunt rotunjite la 1 milimetru.

\*\*\* Distanța dintre puncte este formată din segmente cumulate ce sunt mai mici decât valoarea 1 milimetru.



**DATE DESPRE IMOBILUL NR. 2475**

Oficiul de Cadastru și Publicitate Imobiliară MARAMURES  
Biroul de Cadastru și Publicitate Imobiliară Dragomiresti

**A. Partea I. Descrierea imobilului**

Nr. CF vechi:249  
Nr. topografic:

TEREN Extravilan

Adresa: Jud. Maramures

Nr. Crt	Nr cadastral Nr. topografic	Suprafața* (mp)	Observații / Referințe
A1		7.906	Sector cadastral:15 Teren neimprejmuit; Parte din nr. top. 930

**B. Partea II. Proprietari și acte**

Inscrieri privitoare la dreptul de proprietate și alte drepturi reale	Referințe
/	
Act Normativ nr. Legea 7, din 13/03/1996 emis de Parlamentul Romaniei;	
B1	A1
Intabulare, drept de PROPRIETATE, dobandit prin Lege, cota actuala 1/1 1) NEIDENTIFICAT NEIDENTIFICAT	
Act Administrativ nr. Adeverinta nr. 4020, din 01/09/2025 emis de Primaria Comunei Sieu;	
B2	A1
Se notează posesia faptică în favoarea lui 1) OPRÎȘ MIHAI	

**C. Partea III. SARCINI .**

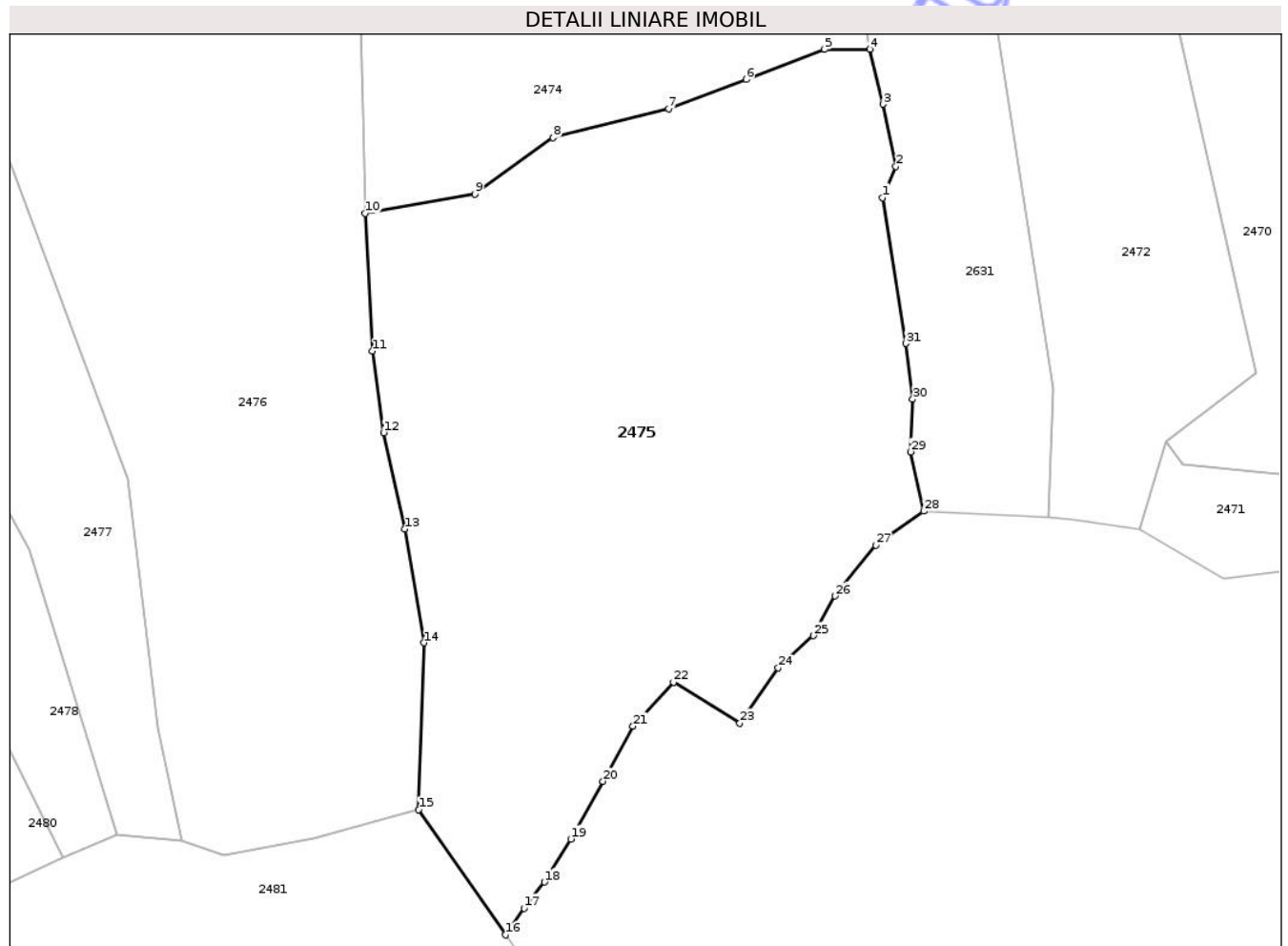
Inscrieri privind dezmembramintele dreptului de proprietate, drepturi reale de garanție și sarcini	Referințe
NU SUNT	

## Anexa Nr. 1 La Partea I

## Teren

Nr cadastral	Suprafața (mp)*	Observații / Referințe
	7.906	Parte din nr. topo. 930

\* Suprafața este determinată în planul de proiecție Stereo 70.



## Date referitoare la teren

Crt	Categorie folosință	Intra vilan	Suprafața (mp)	Tarla	Parcelă	Nr. topo	Observații / Referințe
1	faneata	NU	7.906	-	-	-	

## Lungime Segmente

1) Valorile lungimilor segmentelor sunt obținute din proiecție în plan.

Punct început	X / Y	Punct sfârșit	X / Y	Lungime segment (** (m)
1	436.771,908 690.159,357	2	436.774,003 690.164,295	5.364
3	436.771,973 690.174,166	4	436.769,83 690.182,886	8.979
5	436.762,639 690.182,843	6	436.750,246 690.178,064	13.283
7	436.737,942 690.173,442	8	436.719,592 690.168,852	18.915
9	436.707,177 690.159,903	10	436.689,815 690.156,879	17.623

Punct început	X / Y	Punct sfârșit	X / Y	Lungime segment (** (m)
2	436.774,003 690.164,295	3	436.771,973 690.174,166	10.078
4	436.769,83 690.182,886	5	436.762,639 690.182,843	7.191
6	436.750,246 690.178,064	7	436.737,942 690.173,442	13.143
8	436.719,592 690.168,852	9	436.707,177 690.159,903	15.304
10	436.689,815 690.156,879	11	436.690,903 690.135,034	21.872

Punct început	X / Y	Punct sfârșit	X / Y	Lungime segment (** (m)
11	436.690,903 690.135,034	12	436.692,714 690.122,104	13.056
13	436.696,102 690.106,831	14	436.699,135 690.088,806	18.278
15	436.698,255 690.062,356	16	436.712,025 690.042,524	24.144
17	436.714,999 690.046,76	18	436.718,248 690.050,884	5.25
19	436.722,395 690.057,728	20	436.727,528 690.066,849	10.466
21	436.732,287 690.075,589	22	436.738,696 690.082,583	9.486
23	436.749,246 690.076,101	24	436.755,309 690.084,831	10.629
25	436.760,891 690.089,943	26	436.764,321 690.096,234	7.165
27	436.770,786 690.104,292	28	436.778,394 690.109,669	9.316
29	436.776,377 690.119,086	30	436.776,665 690.127,412	8.331
31	436.775,603 690.136,246	1	436.771,908 690.159,357	23.405

Punct început	X / Y	Punct sfârșit	X / Y	Lungime segment (** (m)
12	436.692,714 690.122,104	13	436.696,102 690.106,831	15.644
14	436.699,135 690.088,806	15	436.698,255 690.062,356	26.465
16	436.712,025 690.042,524	17	436.714,999 690.046,76	5.175
18	436.718,248 690.050,884	19	436.722,395 690.057,728	8.002
20	436.727,528 690.066,849	21	436.732,287 690.075,589	9.952
22	436.738,696 690.082,583	23	436.749,246 690.076,101	12.382
24	436.755,309 690.084,831	25	436.760,891 690.089,943	7.569
26	436.764,321 690.096,234	27	436.770,786 690.104,292	10.331
28	436.778,394 690.109,669	29	436.776,377 690.119,086	9.631
30	436.776,665 690.127,412	31	436.775,603 690.136,246	8.898

\*\* Lungimile segmentelor sunt determinate în planul de proiecție Stereo 70 și sunt rotunjite la 1 milimetru.

\*\*\* Distanța dintre puncte este formată din segmente cumulate ce sunt mai mici decât valoarea 1 milimetru.



**DATE DESPRE IMOBILUL NR. 2482**

Oficiul de Cadastru și Publicitate Imobiliară MARAMURES  
Biroul de Cadastru și Publicitate Imobiliară Dragomirești

**A. Partea I. Descrierea imobilului**

Nr. CF vechi:1225  
Nr. topografic:

TEREN Extravilan

Adresa: Jud. Maramures

Nr. Crt	Nr cadastral Nr. topografic	Suprafața* (mp)	Observații / Referințe
A1		13.416	Sector cadastral:15 Teren neimprejmuit; Parte din nr. top. 928

**B. Partea II. Proprietari și acte**

Inscrieri privitoare la dreptul de proprietate și alte drepturi reale	Referințe
/	
Act Normativ nr. Legea 7, din 13/03/1996 emis de Parlamentul Romaniei;	
B1	A1
Intabulare, drept de PROPRIETATE, dobandit prin Lege, cota actuala 1/1 1) NEIDENTIFICAT NEIDENTIFICAT	
Act Administrativ nr. Adeverinta nr. 4449, din 25/09/2025 emis de Primaria Comunei Sieu;	
B2	A1
Se notează posesia faptică în favoarea lui 1) OLAH MIHAI	

**C. Partea III. SARCINI .**

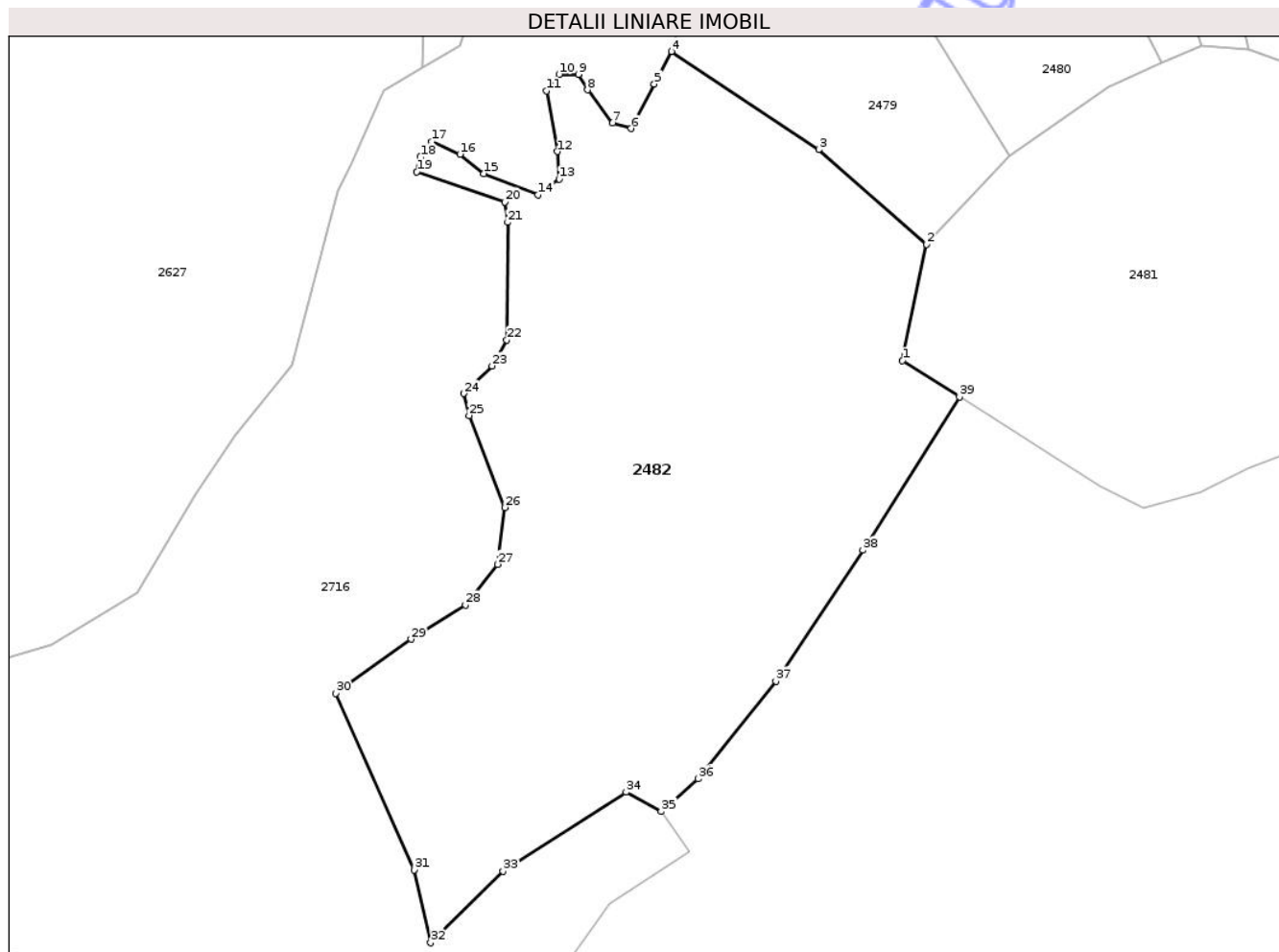
Inscrieri privind dezmembramintele dreptului de proprietate, drepturi reale de garanție și sarcini	Referințe
NU SUNT	

## Anexa Nr. 1 La Partea I

## Teren

Nr cadastral	Suprafața (mp)*	Observații / Referințe
	13.416	Parte din nr. top. 928

\* Suprafața este determinată în planul de proiecție Stereo 70.



## Date referitoare la teren

Crt	Categorie folosință	Intravilan	Suprafața (mp)	Tarla	Parcelă	Nr. topo	Observații / Referințe
1	faneata	NU	13.416	-	-	-	

## Lungime Segmente

1) Valorile lungimilor segmentelor sunt obținute din proiecție în plan.

Punct început	X / Y	Punct sfârșit	X / Y	Lungime segment (** (m)
1	436.585,639 689.990,118	2	436.590,902 690.015,322	25.747
3	436.567,499 690.035,851	4	436.535,58 690.057,113	38.353
5	436.531,812 690.050,065	6	436.526,755 690.040,415	10.894
7	436.522,772 690.041,61	8	436.517,396 690.048,775	8.958
9	436.515,405 690.052,159	10	436.511,223 690.052,159	4.182

Punct început	X / Y	Punct sfârșit	X / Y	Lungime segment (** (m)
2	436.590,902 690.015,322	3	436.567,499 690.035,851	31.131
4	436.535,58 690.057,113	5	436.531,812 690.050,065	7.992
6	436.526,755 690.040,415	7	436.522,772 690.041,61	4.158
8	436.517,396 690.048,775	9	436.515,405 690.052,159	3.926
10	436.511,223 690.052,159	11	436.508,435 690.048,576	4.54

Punct început	X / Y	Punct sfârșit	X / Y	Lungime segment (** (m))
11	436.508,435 690.048,576	12	436.510,825 690.035,439	13.353
13	436.511,223 690.029,468	14	436.506,643 690.026,084	5.694
15	436.494,895 690.030,662	16	436.489,718 690.034,842	6.654
17	436.483,544 690.037,629	18	436.481,155 690.034,245	4.143
19	436.480,358 690.031,06	20	436.499,475 690.024,492	20.213
21	436.500,072 690.020,113	22	436.499,873 689.994,635	25.479
23	436.496,673 689.989,001	24	436.490,5 689.983,029	8.588
25	436.491,695 689.978,252	26	436.499,461 689.958,348	21.366
27	436.497,868 689.946,007	28	436.490,898 689.937,249	11.193
29	436.479,13 689.929,817	30	436.462,801 689.918,073	20.113
31	436.479,727 689.879,856	32	436.483,328 689.864,078	16.183
33	436.499,058 689.879,604	34	436.525,741 689.896,722	31.702
35	436.533,308 689.892,542	36	436.541,32 689.899,595	10.674
37	436.558,22 689.920,735	38	436.577,048 689.949,116	34.058
39	436.598,017 689.982,294	1	436.585,639 689.990,118	14.644

Punct început	X / Y	Punct sfârșit	X / Y	Lungime segment (** (m))
12	436.510,825 690.035,439	13	436.511,223 690.029,468	5.985
14	436.506,643 690.026,084	15	436.494,895 690.030,662	12.609
16	436.489,718 690.034,842	17	436.483,544 690.037,629	6.773
18	436.481,155 690.034,245	19	436.480,358 690.031,06	3.283
20	436.499,475 690.024,492	21	436.500,072 690.020,113	4.419
22	436.499,873 689.994,635	23	436.496,673 689.989,001	6.479
24	436.490,5 689.983,029	25	436.491,695 689.978,252	4.924
26	436.499,461 689.958,348	27	436.497,868 689.946,007	12.443
28	436.490,898 689.937,249	29	436.479,13 689.929,817	13.919
30	436.462,801 689.918,073	31	436.479,727 689.879,856	41.797
32	436.483,328 689.864,078	33	436.499,058 689.879,604	22.102
34	436.525,741 689.896,722	35	436.533,308 689.892,542	8.644
36	436.541,32 689.899,595	37	436.558,22 689.920,735	27.065
38	436.577,048 689.949,116	39	436.598,017 689.982,294	39.249

\*\* Lungimile segmentelor sunt determinate în planul de proiecție Stereo 70 și sunt rotunjite la 1 milimetru.

\*\*\* Distanța dintre puncte este formată din segmente cumulate ce sunt mai mici decât valoarea 1 milimetru.



**DATE DESPRE IMOBILUL NR. 2618**

Oficiul de Cadastru și Publicitate Imobiliară MARAMURES  
Biroul de Cadastru și Publicitate Imobiliară Dragomiresti

**A. Partea I. Descrierea imobilului**

Nr. CF vechi:357  
Nr. topografic:

TEREN Extravilan

Adresa: Jud. Maramures

Nr. Crt	Nr cadastral Nr. topografic	Suprafața* (mp)	Observații / Referințe
A1		3.711	Sector cadastral:15 Teren neimprejmuit; Parte din nr. top. 947

**B. Partea II. Proprietari și acte**

Inscrieri privitoare la dreptul de proprietate și alte drepturi reale	Referințe
/	
Act Normativ nr. Legea 7, din 13/03/1996 emis de Parlamentul Romaniei;	
B1	A1
Intabulare, drept de PROPRIETATE, dobandit prin Lege, cota actuala 1/1 1) NEIDENTIFICAT NEIDENTIFICAT	
Act Administrativ nr. Adeverinta nr. 3982, din 01/09/2025 emis de Primaria Comunei Sieu;	
B2	A1
Se notează posesia faptică în favoarea lui 1) POP-KOMAN VASILE	

**C. Partea III. SARCINI .**

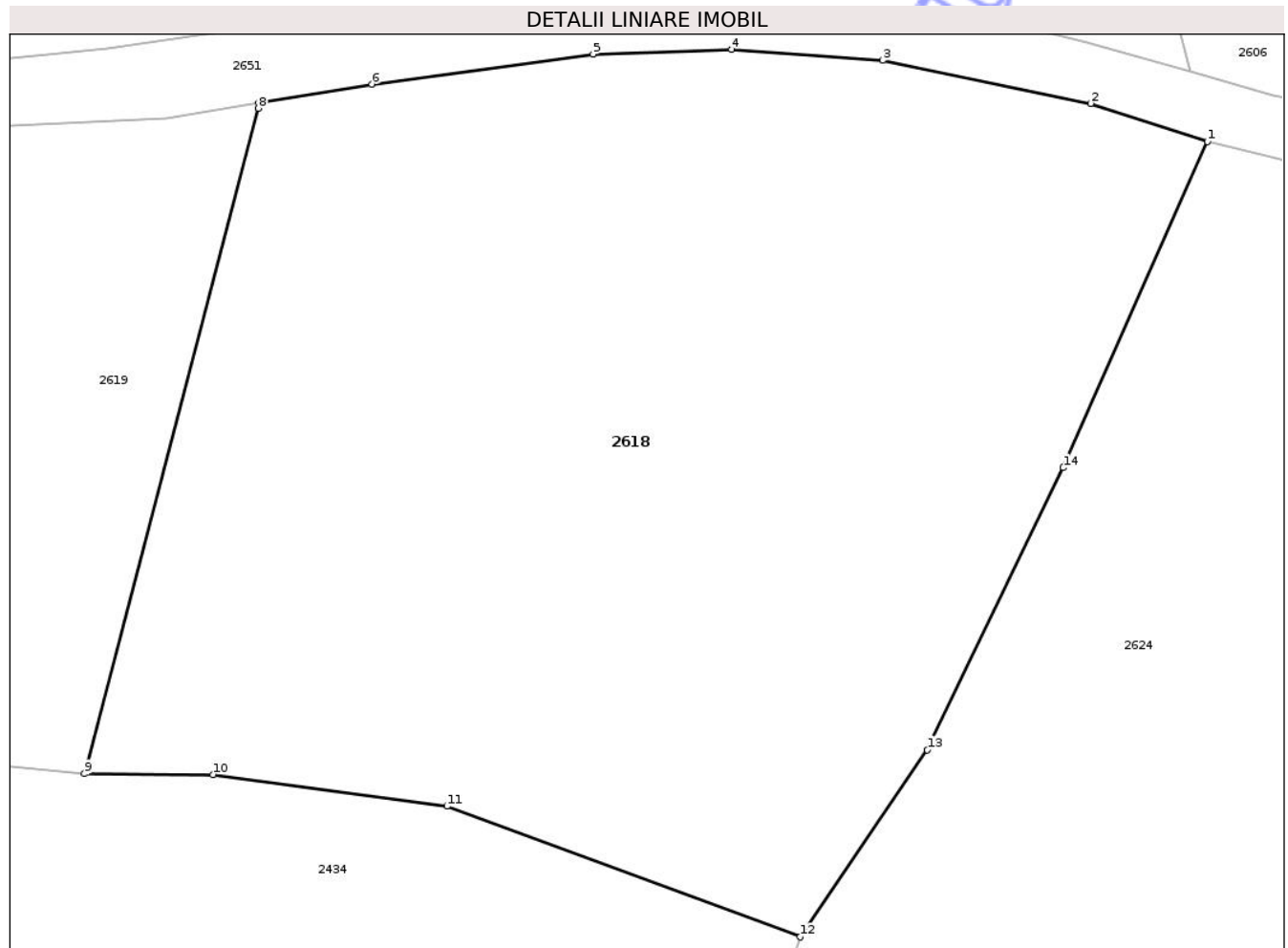
Inscrieri privind dezmembramintele dreptului de proprietate, drepturi reale de garanție și sarcini	Referințe
NU SUNT	

## Anexa Nr. 1 La Partea I

## Teren

Nr cadastral	Suprafața (mp)*	Observații / Referințe
	3.711	Parte din nr. topo. 947

\* Suprafața este determinată în planul de proiecție Stereo 70.



## Date referitoare la teren

Crt	Categorie folosință	Intra vilan	Suprafața (mp)	Tarla	Parcelă	Nr. topo	Observații / Referințe
1	faneata	NU	3.711	-	-	-	

## Lungime Segmente

1) Valorile lungimilor segmentelor sunt obținute din proiecție în plan.

Punct început	X / Y	Punct sfârșit	X / Y	Lungime segment (** (m)
1	436.838,446 690.786,848	2	436.829,789 690.789,671	9.106
2	436.829,789 690.789,671	3	436.814,39 690.792,861	15.726
3	436.814,39 690.792,861	4	436.803,184 690.793,679	11.236
4	436.803,184 690.793,679	5	436.792,921 690.793,331	10.269
5	436.792,921 690.793,331	6	436.776,523 690.791,104	16.549

Punct început	X / Y	Punct sfârșit	X / Y	Lungime segment (** (m)
6	436.776,523 690.791,104	7	436.768,155 690.789,704	8.484
7	436.768,155 690.789,704	8	436.768,128 690.789,322	0.383
8	436.768,128 690.789,322	9	436.755,237 690.740,063	50.917
9	436.755,237 690.740,063	10	436.764,755 690.740,001	9.518
10	436.764,755 690.740,001	11	436.782,095 690.737,65	17.499
11	436.782,095 690.737,65	12	436.808,261 690.727,989	27.893
12	436.808,261 690.727,989	13	436.817,682 690.741,838	16.75
13	436.817,682 690.741,838	14	436.827,756 690.762,719	23.184
14	436.827,756 690.762,719	1	436.838,446 690.786,848	26.391

\*\* Lungimile segmentelor sunt determinate în planul de proiecție Stereo 70 și sunt rotunjite la 1 milimetru.

\*\*\* Distanța dintre puncte este formată din segmente cumulate ce sunt mai mici decât valoarea 1 milimetru.



**DATE DESPRE IMOBILUL NR. 2622**

Oficiul de Cadastru și Publicitate Imobiliară MARAMURES  
Biroul de Cadastru și Publicitate Imobiliară Dragomiresti

**A. Partea I. Descrierea imobilului**

Nr. CF vechi:356  
Nr. topografic:

TEREN Extravilan

Adresa: Jud. Maramures

Nr. Crt	Nr cadastral Nr. topografic	Suprafața* (mp)	Observații / Referințe
A1		5.944	Sector cadastral:15 Teren neimprejmuit; Parte din nr. top. 925

**B. Partea II. Proprietari și acte**

Inscrieri privitoare la dreptul de proprietate și alte drepturi reale	Referințe
/	
Act Normativ nr. Legea 7, din 13/03/1996 emis de Parlamentul Romaniei;	
B1	A1
Intabulare, drept de PROPRIETATE, dobandit prin Lege, cota actuala 1/1 1) NEIDENTIFICAT NEIDENTIFICAT	
Act Administrativ nr. Adeverinta nr. 3991, din 01/09/2025 emis de Primaria Comunei Sieu;	
B2	A1
Se notează posesia faptică în favoarea lui 1) REDNIC ALEXA	

**C. Partea III. SARCINI .**

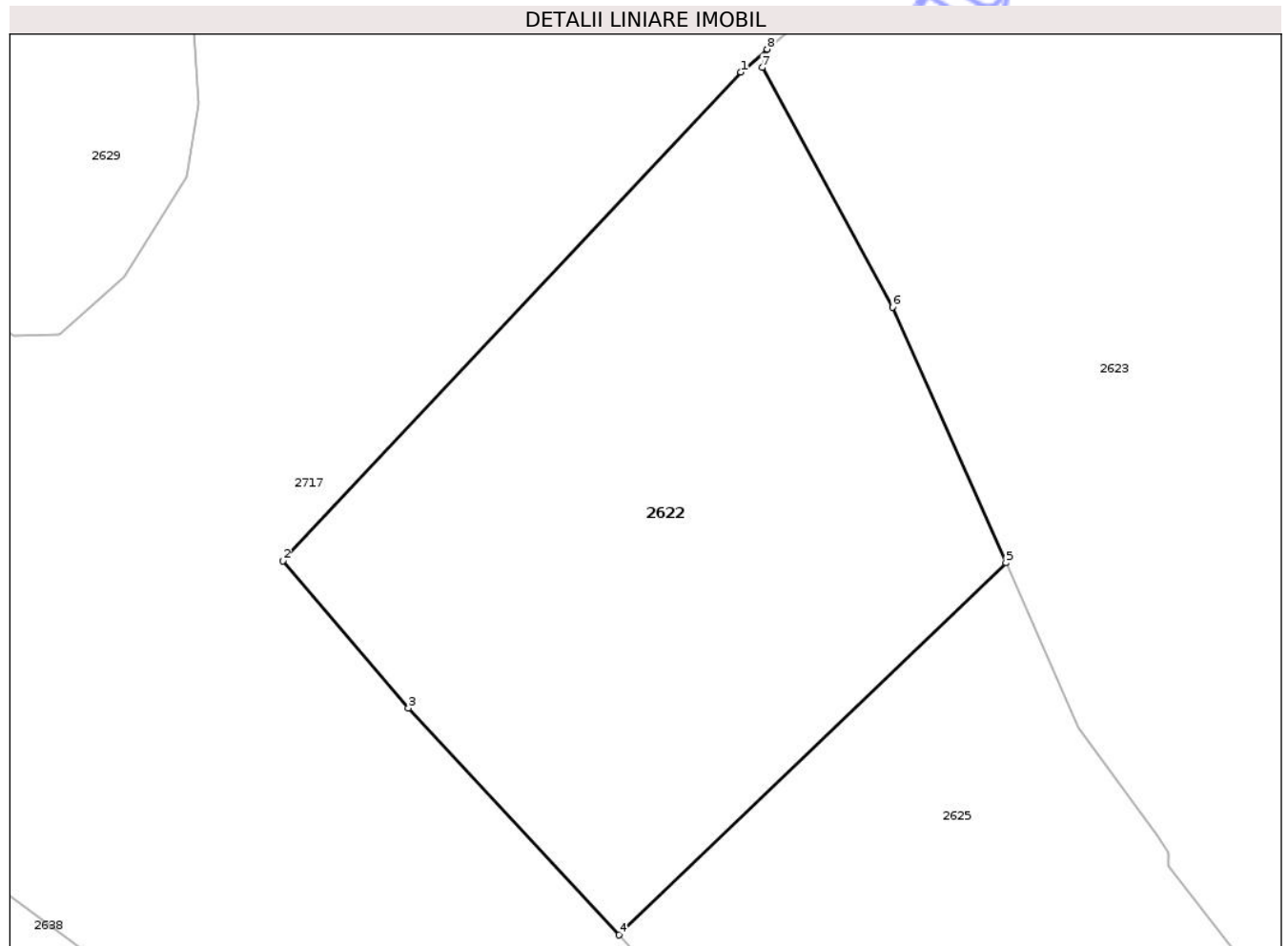
Inscrieri privind dezmembramintele dreptului de proprietate, drepturi reale de garanție și sarcini	Referințe
NU SUNT	

## Anexa Nr. 1 La Partea I

## Teren

Nr cadastral	Suprafața (mp)*	Observații / Referințe
	5.944	Parte din nr. topo. 925

\* Suprafața este determinată în planul de proiecție Stereo 70.



## Date referitoare la teren

Crt	Categorie folosință	Intra vilan	Suprafața (mp)	Tarla	Parcelă	Nr. topo	Observații / Referințe
1	padure	NU	5.944	-	-	-	

## Lungime Segmente

1) Valorile lungimilor segmentelor sunt obținute din proiecție în plan.

Punct început	X / Y	Punct sfârșit	X / Y	Lungime segment (** (m)
1	436.069,318 690.127,227	2	436.007,074 690.060,894	90.964
2	436.007,074 690.060,894	3	436.024,098 690.040,934	26.234
3	436.024,098 690.040,934	4	436.052,72 690.010,123	42.054
4	436.052,72 690.010,123	5	436.105,302 690.060,645	72.92
5	436.105,302 690.060,645	6	436.089,887 690.095,358	37.982

Punct început	X / Y	Punct sfârşit	X / Y	Lungime segment (** (m)
6	436.089,887 690.095,358	7	436.072,195 690.127,858	37.003
7	436.072,195 690.127,858	8	436.072,873 690.130,357	2.589
8	436.072,873 690.130,357	1	436.069,318 690.127,227	4.736

\*\* Lungimile segmentelor sunt determinate în planul de proiecție Stereo 70 și sunt rotunjite la 1 milimetru.

\*\*\* Distanța dintre puncte este formată din segmente cumulate ce sunt mai mici decât valoarea 1 milimetru.

Neutilizabil în Circuitul Civil



**DATE DESPRE IMOBILUL NR. 2625**

Oficiul de Cadastru și Publicitate Imobiliară MARAMURES  
Biroul de Cadastru și Publicitate Imobiliară Dragomiresti

**A. Partea I. Descrierea imobilului**

Nr. CF vechi:356  
Nr. topografic:

TEREN Extravilan

Adresa: Jud. Maramures

Nr. Crt	Nr cadastral Nr. topografic	Suprafața* (mp)	Observații / Referințe
A1		5.944	Sector cadastral:15 Teren neimprejmuit; Parte din nr. top. 925

**B. Partea II. Proprietari și acte**

Inscrieri privitoare la dreptul de proprietate și alte drepturi reale	Referințe
/	
Act Normativ nr. Legea 7, din 13/03/1996 emis de Parlamentul Romaniei;	
B1	A1
Intabulare, drept de PROPRIETATE, dobandit prin Lege, cota actuala 1/1 1) NEIDENTIFICAT NEIDENTIFICAT	
Act Administrativ nr. Adeverinta nr. 4014, din 01/09/2025 emis de Primaria Comunei Sieu;	
B2	A1
Se notează posesia faptică în favoarea lui 1) HREZDAC GHEORGHE-VASILE	

**C. Partea III. SARCINI .**

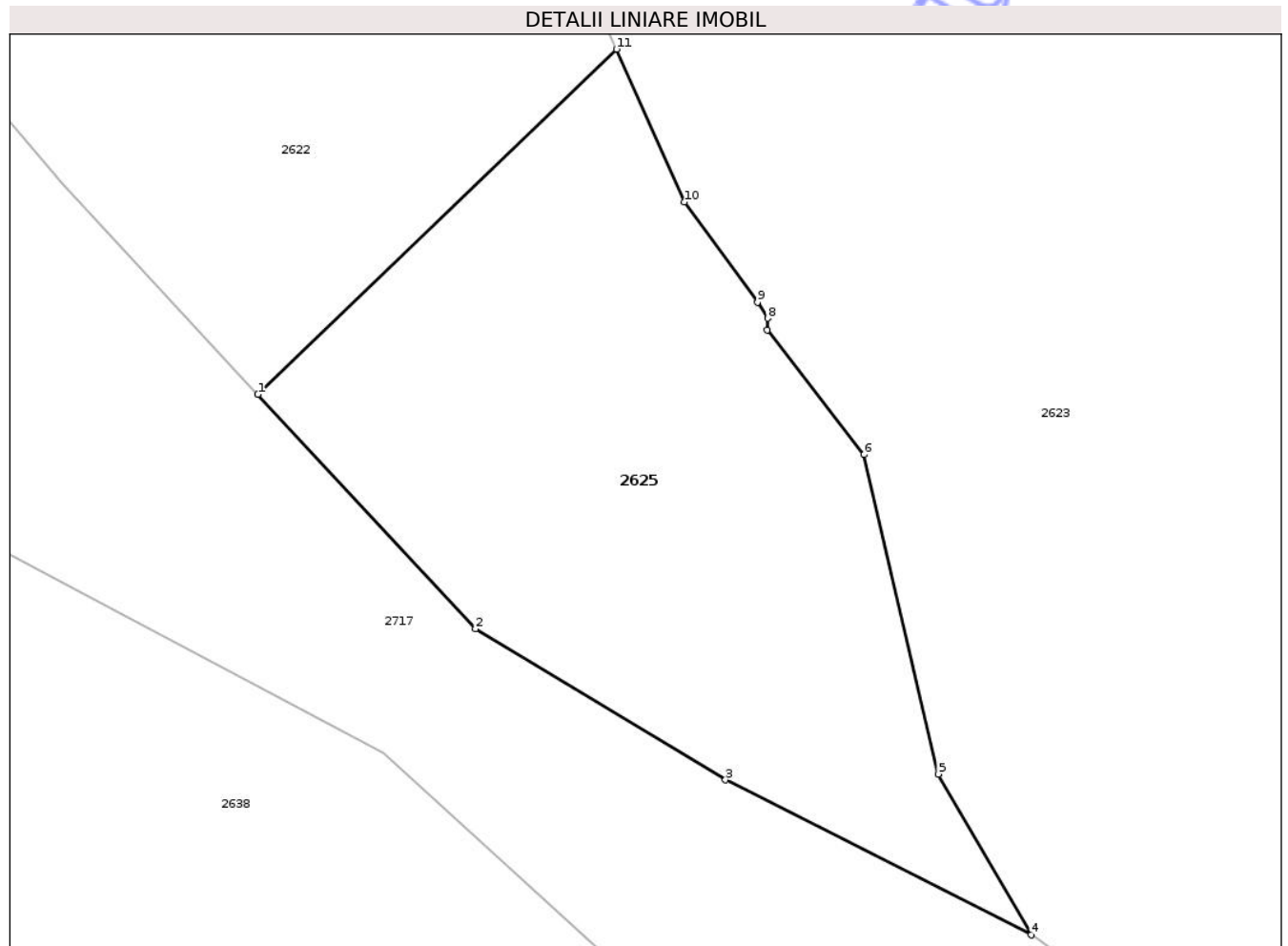
Inscrieri privind dezmembramintele dreptului de proprietate, drepturi reale de garanție și sarcini	Referințe
NU SUNT	

## Anexa Nr. 1 La Partea I

## Teren

Nr cadastral	Suprafața (mp)*	Observații / Referințe
	5.944	Parte din nr. top. 925

\* Suprafața este determinată în planul de proiecție Stereo 70.



## Date referitoare la teren

Crt	Categorie folosință	Intravilan	Suprafața (mp)	Tarla	Parcelă	Nr. topo	Observații / Referințe
1	padure	NU	5.944	-	-	-	

## Lungime Segmente

1) Valorile lungimilor segmentelor sunt obținute din proiecție în plan.

Punct început	X / Y	Punct sfârșit	X / Y	Lungime segment (** (m)
1	436.052,72 690.010,123	2	436.084,61 689.975,793	46.857
2	436.084,61 689.975,793	3	436.121,267 689.953,691	42.804
3	436.121,267 689.953,691	4	436.166,07 689.931,008	50.218
4	436.166,07 689.931,008	5	436.152,474 689.954,555	27.19
5	436.152,474 689.954,555	6	436.141,557 690.001,292	47.995

Punct început	X / Y	Punct sfârșit	X / Y	Lungime segment (** (m)
6	436.141,557 690.001,292	7	436.127,387 690.019,525	23.092
7	436.127,387 690.019,525	8	436.127,445 690.021,259	1.735
8	436.127,445 690.021,259	9	436.125,939 690.023,581	2.768
9	436.125,939 690.023,581	10	436.115,239 690.038,268	18.171
10	436.115,239 690.038,268	11	436.105,302 690.060,645	24.484
11	436.105,302 690.060,645	1	436.052,72 690.010,123	72.92

\*\* Lungimile segmentelor sunt determinate în planul de proiecție Stereo 70 și sunt rotunjite la 1 milimetru.

\*\*\* Distanța dintre puncte este formată din segmente cumulate ce sunt mai mici decât valoarea 1 milimetru.

Neutilizabil în Circuitul Civil



**DATE DESPRE IMOBILUL NR. 2631**

Oficiul de Cadastru și Publicitate Imobiliară MARAMURES  
Biroul de Cadastru și Publicitate Imobiliară Dragomiresti

**A. Partea I. Descrierea imobilului**

Nr. CF vechi:2106  
Nr. topografic:

TEREN Extravilan

Adresa: Jud. Maramures

Nr. Crt	Nr cadastral Nr. topografic	Suprafața* (mp)	Observații / Referințe
A1		2.092	Sector cadastral:15 Teren neimprejmit; Parte din nr. top. 931

**B. Partea II. Proprietari și acte**

Inscrieri privitoare la dreptul de proprietate și alte drepturi reale	Referințe
/	
Act Normativ nr. Legea 7, din 13/03/1996 emis de Parlamentul Romaniei;	
B1	Inscrierea posesiei, drept de PROPRIETATE, dobandit prin Lege, cota actuala 1/1 1) NEIDENTIFICAT NEIDENTIFICAT
B2	Se notează mențiunea de proprietar Neidentificat.

**C. Partea III. SARCINI .**

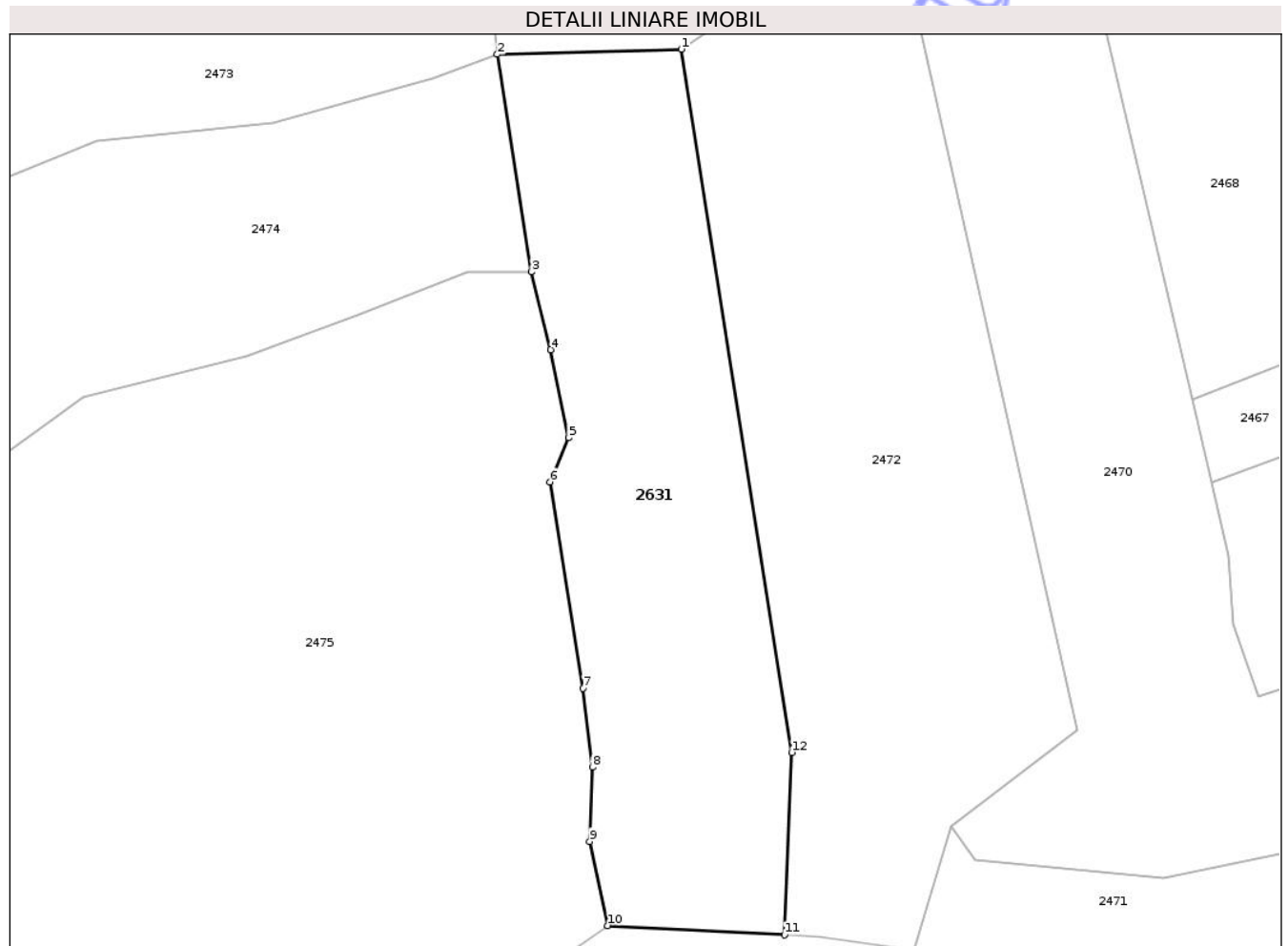
Inscrieri privind dezmembramintele dreptului de proprietate, drepturi reale de garanție și sarcini	Referințe
NU SUNT	

## Anexa Nr. 1 La Partea I

## Teren

Nr cadastral	Suprafața (mp)*	Observații / Referințe
	2.092	Parte din nr. top. 931

\* Suprafața este determinată în planul de proiecție Stereo 70.



## Date referitoare la teren

Crt	Categorie folosință	Intra vilan	Suprafața (mp)	Tarla	Parcelă	Nr. topo	Observații / Referințe
1	faneata	NU	2.092	-	-	-	

## Lungime Segmente

1) Valorile lungimilor segmentelor sunt obținute din proiecție în plan.

Punct început	X / Y	Punct sfârșit	X / Y	Lungime segment (** (m)
1	436.786,633 690.207,816	2	436.766,014 690.207,239	20.627
2	436.766,014 690.207,239	3	436.769,83 690.182,886	24.651
3	436.769,83 690.182,886	4	436.771,973 690.174,166	8.979
4	436.771,973 690.174,166	5	436.774,003 690.164,295	10.078
5	436.774,003 690.164,295	6	436.771,908 690.159,357	5.364

Punct început	X / Y	Punct sfârşit	X / Y	Lungime segment (** (m)
6	436.771,908 690.159,357	7	436.775,603 690.136,246	23.405
7	436.775,603 690.136,246	8	436.776,665 690.127,412	8.898
8	436.776,665 690.127,412	9	436.776,377 690.119,086	8.331
9	436.776,377 690.119,086	10	436.778,394 690.109,669	9.631
10	436.778,394 690.109,669	11	436.798,192 690.108,616	19.826
11	436.798,192 690.108,616	12	436.798,999 690.129,053	20.453
12	436.798,999 690.129,053	1	436.786,633 690.207,816	79.729

\*\* Lungimile segmentelor sunt determinate în planul de proiecție Stereo 70 și sunt rotunjite la 1 milimetru.

\*\*\* Distanța dintre puncte este formată din segmente cumulate ce sunt mai mici decât valoarea 1 milimetru.



**DATE DESPRE IMOBILUL NR. 2633**

Oficiul de Cadastru și Publicitate Imobiliară MARAMURES  
Biroul de Cadastru și Publicitate Imobiliară Dragomiresti

**A. Partea I. Descrierea imobilului**

Nr. CF vechi:17  
Nr. topografic:

TEREN Extravilan

Adresa: Jud. Maramures

Nr. Crt	Nr cadastral Nr. topografic	Suprafața* (mp)	Observații / Referințe
A1		1.972	Sector cadastral:15 Teren neimprejmuit; Parte din nr. top. 934

**B. Partea II. Proprietari și acte**

Inscrieri privitoare la dreptul de proprietate și alte drepturi reale	Referințe
/	
Act Normativ nr. Legea 7, din 13/03/1996 emis de Parlamentul Romaniei;	
B1	Inscrierea posesiei, drept de PROPRIETATE, dobandit prin Lege, cota actuala 1/1 1) NEIDENTIFICAT NEIDENTIFICAT
B2	Se notează mențiunea de proprietar Neidentificat.

**C. Partea III. SARCINI .**

Inscrieri privind dezmembramintele dreptului de proprietate, drepturi reale de garanție și sarcini	Referințe
NU SUNT	

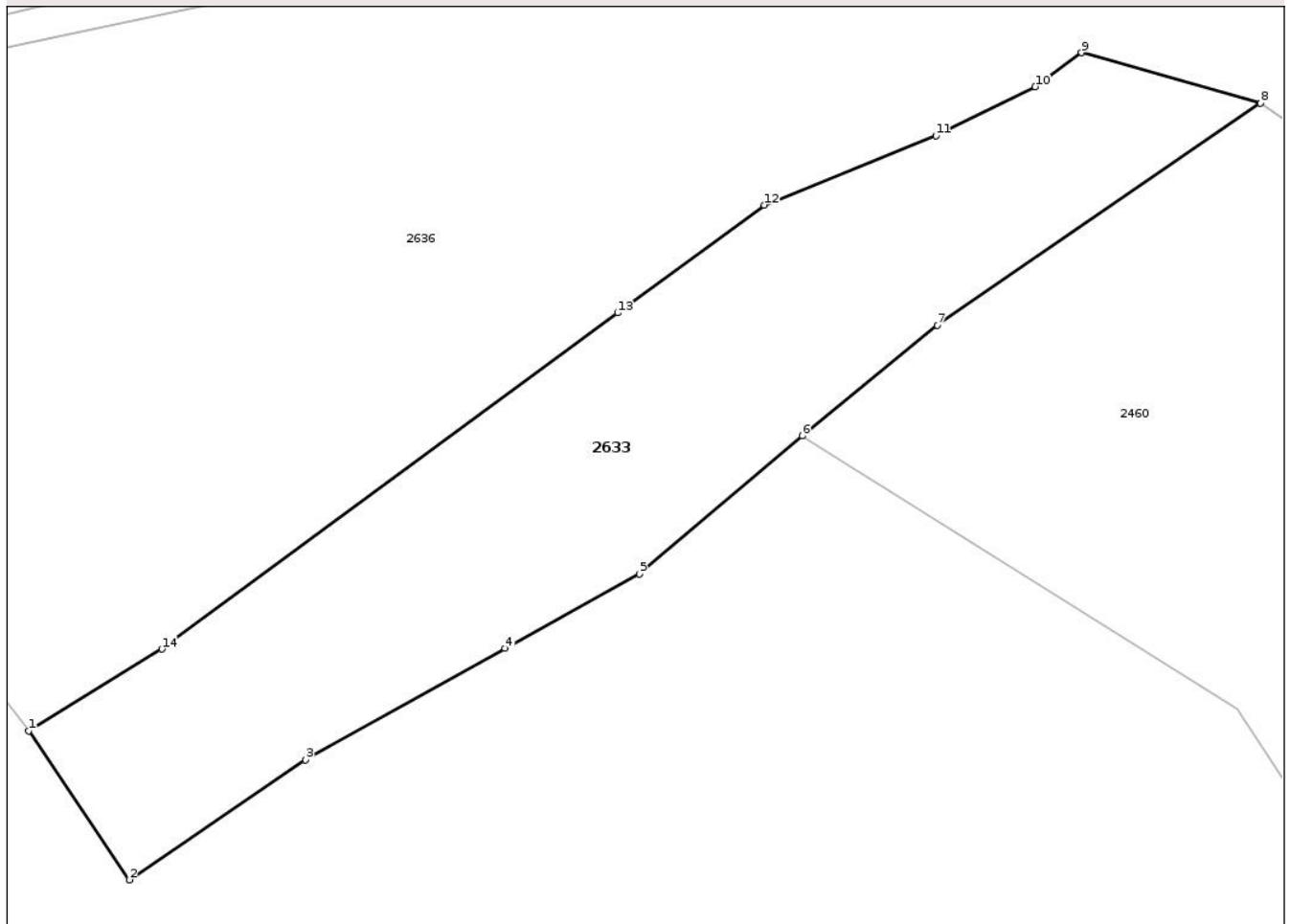
## Anexa Nr. 1 La Partea I

## Teren

Nr cadastral	Suprafața (mp)*	Observații / Referințe
	1.972	Parte din nr. top. 934

\* Suprafața este determinată în planul de proiecție Stereo 70.

## DETALII LINIARE IMOBIL



## Date referitoare la teren

Crt	Categorie folosință	Intravilan	Suprafața (mp)	Tarla	Parcelă	Nr. topo	Observații / Referințe
1	faneata	NU	1.972	-	-	-	

## Lungime Segmente

1) Valorile lungimilor segmentelor sunt obținute din proiecție în plan.

Punct început	X / Y	Punct sfârșit	X / Y	Lungime segment (** (m)
1	437.188,298 690.224,55	2	437.197,334 690.211,168	16.147
2	437.197,334 690.211,168	3	437.213,147 690.221,967	19.149
3	437.213,147 690.221,967	4	437.231,103 690.231,95	20.544
4	437.231,103 690.231,95	5	437.243,176 690.238,636	13.801
5	437.243,176 690.238,636	6	437.257,818 690.251,042	19.191

Punct început	X / Y	Punct sfârșit	X / Y	Lungime segment (** (m)
6	437.257,818 690.251,042	7	437.269,951 690.260,982	15.685
7	437.269,951 690.260,982	8	437.299,0 690.280,93	35.239
8	437.299,0 690.280,93	9	437.282,93 690.285,454	16.695
9	437.282,93 690.285,454	10	437.278,751 690.282,388	5.183
10	437.278,751 690.282,388	11	437.269,822 690.278,002	9.948
11	437.269,822 690.278,002	12	437.254,406 690.271,773	16.627
12	437.254,406 690.271,773	13	437.241,228 690.262,08	16.359
13	437.241,228 690.262,08	14	437.200,257 690.231,901	50.886
14	437.200,257 690.231,901	1	437.188,298 690.224,55	14.038

\*\* Lungimile segmentelor sunt determinate în planul de proiecție Stereo 70 și sunt rotunjite la 1 milimetru.

\*\*\* Distanța dintre puncte este formată din segmente cumulate ce sunt mai mici decât valoarea 1 milimetru.



**DATE DESPRE IMOBILUL NR. 2634**

Oficiul de Cadastru și Publicitate Imobiliară MARAMURES  
Biroul de Cadastru și Publicitate Imobiliară Dragomiresti

**A. Partea I. Descrierea imobilului**

Nr. CF vechi:880  
Nr. topografic:

TEREN Extravilan

Adresa: Jud. Maramures

Nr. Crt	Nr cadastral Nr. topografic	Suprafața* (mp)	Observații / Referințe
A1		11.965	Sector cadastral:15 Teren neimprejmuit; Parte din nr. top. 940

**B. Partea II. Proprietari și acte**

Inscrieri privitoare la dreptul de proprietate și alte drepturi reale	Referințe
/	
Act Normativ nr. Legea 7, din 13/03/1996 emis de Parlamentul Romaniei;	
B1	Inscrierea posesiei, drept de PROPRIETATE, dobandit prin Lege, cota actuala 1/1 1) NEIDENTIFICAT NEIDENTIFICAT
B2	Se notează mențiunea de proprietar Neidentificat.

**C. Partea III. SARCINI .**

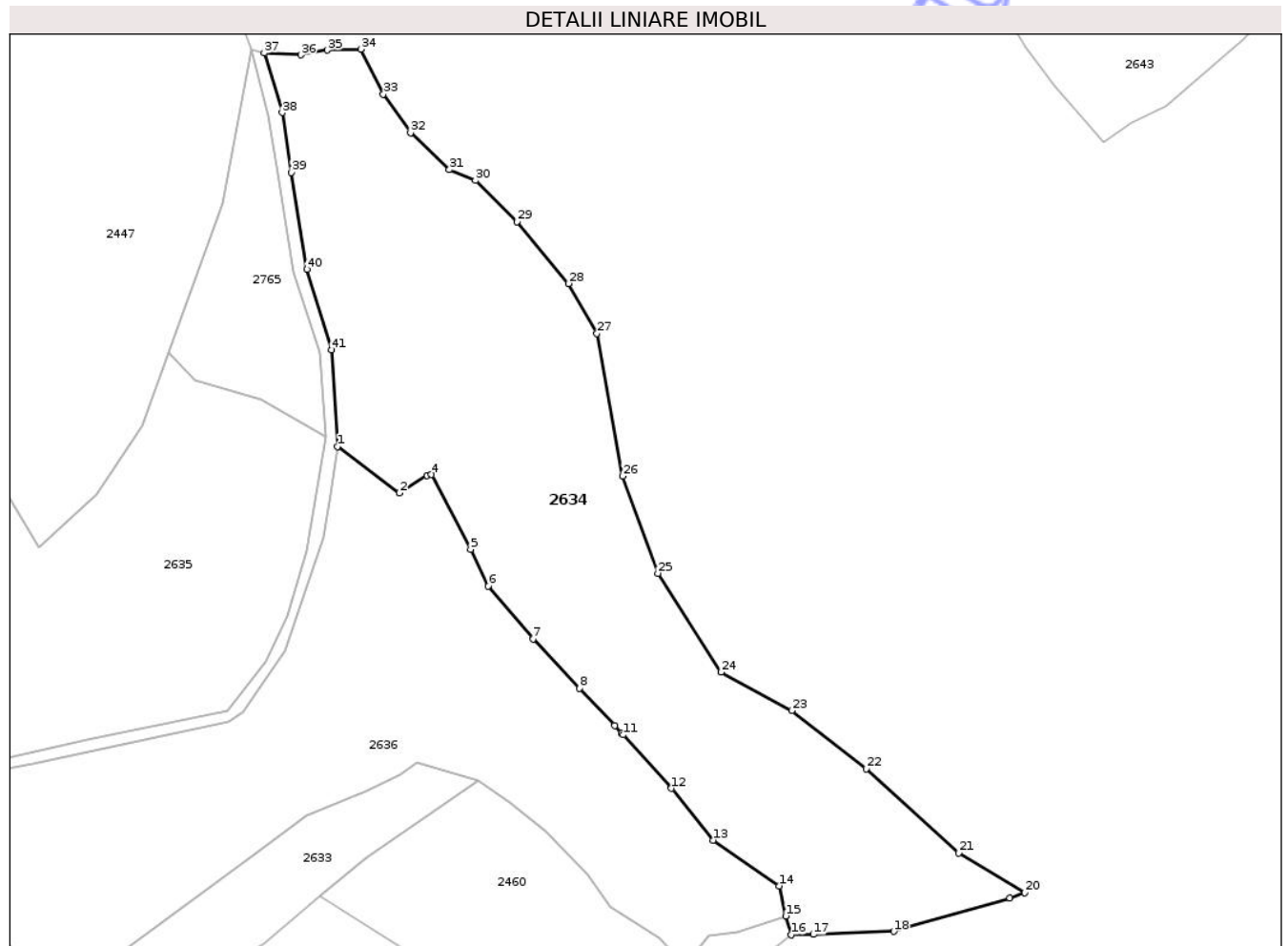
Inscrieri privind dezmembramintele dreptului de proprietate, drepturi reale de garanție și sarcini	Referințe
NU SUNT	

## Anexa Nr. 1 La Partea I

## Teren

Nr cadastral	Suprafața (mp)*	Observații / Referințe
	11.965	Parte din nr. topo. 940

\* Suprafața este determinată în planul de proiecție Stereo 70.



## Date referitoare la teren

Crt	Categorie folosință	Intravilan	Suprafața (mp)	Tarla	Parcelă	Nr. topo	Observații / Referințe
1	faneata	NU	11.965	-	-	-	

## Lungime Segmente

1) Valorile lungimilor segmentelor sunt obținute din proiecție în plan.

Punct început	X / Y	Punct sfârșit	X / Y	Lungime segment	Punct început	X / Y	Punct sfârșit	X / Y	Lungime segment	Punct început	X / Y	Punct sfârșit	X / Y	Lungime segment
1	437.262,504 690.367,228	2	437.278,523 690.355,203	20.03	2	437.278,523 690.355,203	3	437.285,648 690.359,791	8.474	3	437.285,648 690.359,791	4	437.286,782 690.359,973	1.149
4	437.286,782 690.359,973	5	437.296,9 690.340,684	21.78 2	5	437.296,9 690.340,684	6	437.301,459 690.331,123	10.59 2	6	437.301,459 690.331,123	7	437.313,034 690.317,463	17.90 5
7	437.313,034 690.317,463	8	437.325,107 690.304,722	17.55 3	8	437.325,107 690.304,722	9	437.334,19 690.295,104	13.22 9	9	437.334,19 690.295,104	10	437.335,936 690.293,175	2.601
10	437.335,936 690.293,175	11	437.336,341 690.292,743	0.593	11	437.336,341 690.292,743	12	437.348,861 690.278,894	18.66 9	12	437.348,861 690.278,894	13	437.359,62 690.265,483	17.19 3
13	437.359,62 690.265,483	14	437.376,793 690.253,669	20.84 4	14	437.376,793 690.253,669	15	437.378,474 690.245,923	7.926	15	437.378,474 690.245,923	16	437.379,816 690.241,035	5.069
16	437.379,816 690.241,035	17	437.385,577 690.241,156	5.762	17	437.385,577 690.241,156	18	437.406,419 690.241,955	20.85 7	18	437.406,419 690.241,955	19	437.436,431 690.250,562	31.22 2

Punct început	X / Y	Punct sfârșit	X / Y	Lungime segment	Punct început	X / Y	Punct sfârșit	X / Y	Lungime segment	Punct început	X / Y	Punct sfârșit	X / Y	Lungime segment
19	437.436,431 690.250,562	20	437.440,295 690.251,932	4.1	20	437.440,295 690.251,932	21	437.423,179 690.262,19	19.955	21	437.423,179 690.262,19	22	437.399,329 690.283,959	32.291
22	437.399,329 690.283,959	23	437.379,973 690.298,978	24.499	23	437.379,973 690.298,978	24	437.361,77 690.308,927	20.744	24	437.361,77 690.308,927	25	437.345,35 690.334,452	30.35
25	437.345,35 690.334,452	26	437.336,262 690.359,593	26.733	26	437.336,262 690.359,593	27	437.329,58 690.396,466	37.474	27	437.329,58 690.396,466	28	437.322,212 690.409,33	14.825
28	437.322,212 690.409,33	29	437.308,965 690.425,266	20.723	29	437.308,965 690.425,266	30	437.298,186 690.435,94	15.17	30	437.298,186 690.435,94	31	437.291,415 690.438,734	7.325
31	437.291,415 690.438,734	32	437.281,365 690.448,282	13.862	32	437.281,365 690.448,282	33	437.274,347 690.458,268	12.205	33	437.274,347 690.458,268	34	437.268,473 690.469,888	13.02
34	437.268,473 690.469,888	35	437.259,894 690.469,631	8.583	35	437.259,894 690.469,631	36	437.253,057 690.468,412	6.945	36	437.253,057 690.468,412	37	437.243,533 690.468,912	9.537
37	437.243,533 690.468,912	38	437.248,152 690.453,511	16.078	38	437.248,152 690.453,511	39	437.250,531 690.438,005	15.688	39	437.250,531 690.438,005	40	437.254,557 690.413,011	25.316
40	437.254,557 690.413,011	41	437.260,98 690.392,195	21.785	41	437.260,98 690.392,195	1	437.262,504 690.367,228	25.013					

\*\* Lungimile segmentelor sunt determinate în planul de proiecție Stereo 70 și sunt rotunjite la 1 milimetru.

\*\*\* Distanța dintre puncte este formată din segmente cumulate ce sunt mai mici decât valoarea 1 milimetru.



**DATE DESPRE IMOBILUL NR. 2638**

Oficiul de Cadastru și Publicitate Imobiliară MARAMURES  
Biroul de Cadastru și Publicitate Imobiliară Dragomirești

**A. Partea I. Descrierea imobilului**

TEREN Extravilan

Adresa: Jud. Maramures

Nr. Crt	Nr cadastral Nr. topografic	Suprafața* (mp)	Observații / Referințe
A1	50969	10.000	Sector cadastral:15 Teren neimprejmuit; Imobil traversat de limita administrativ-teritoriala dintre UAT Sieu si UAT Poienile Izei.

**B. Partea II. Proprietari și acte**

Inscrieri privitoare la dreptul de proprietate și alte drepturi reale		Referințe
<b>2051 / 08/05/2019</b>		
Act Administrativ nr. Titlu de proprietate nr.6023/67+plan de incadrare in tarla, din 10/05/2000 emis de Comisia Judeteana Maramures (act administrativ nr Adeverinta nr.1237 din 06.05.2019, emis de Primaria Comunei Sieu, judetul Maramures;act administrativ nr Adeverinta nr.1236 din 06.05.2019, emis de Primaria Comunei Sieu, judetul Maramures;act administrativ nr Documentatie cadastrala avizata sub nr.2051 din 08.05.2019, emis de OCPI MM);		
B1	Intabulare, drept de PROPRIETATE in baza Legii nr.18/1991, dobandit prin Reconstituire, cota actuala 1/1 1) <b>DUNCA IOAN</b>	A1
<i>OBSERVATII: Poziție transcrisă din C.F. 50867 Șieu, înscrisă prin încheierea nr. 1644 din 23.04.2018</i>		

**C. Partea III. SARCINI .**

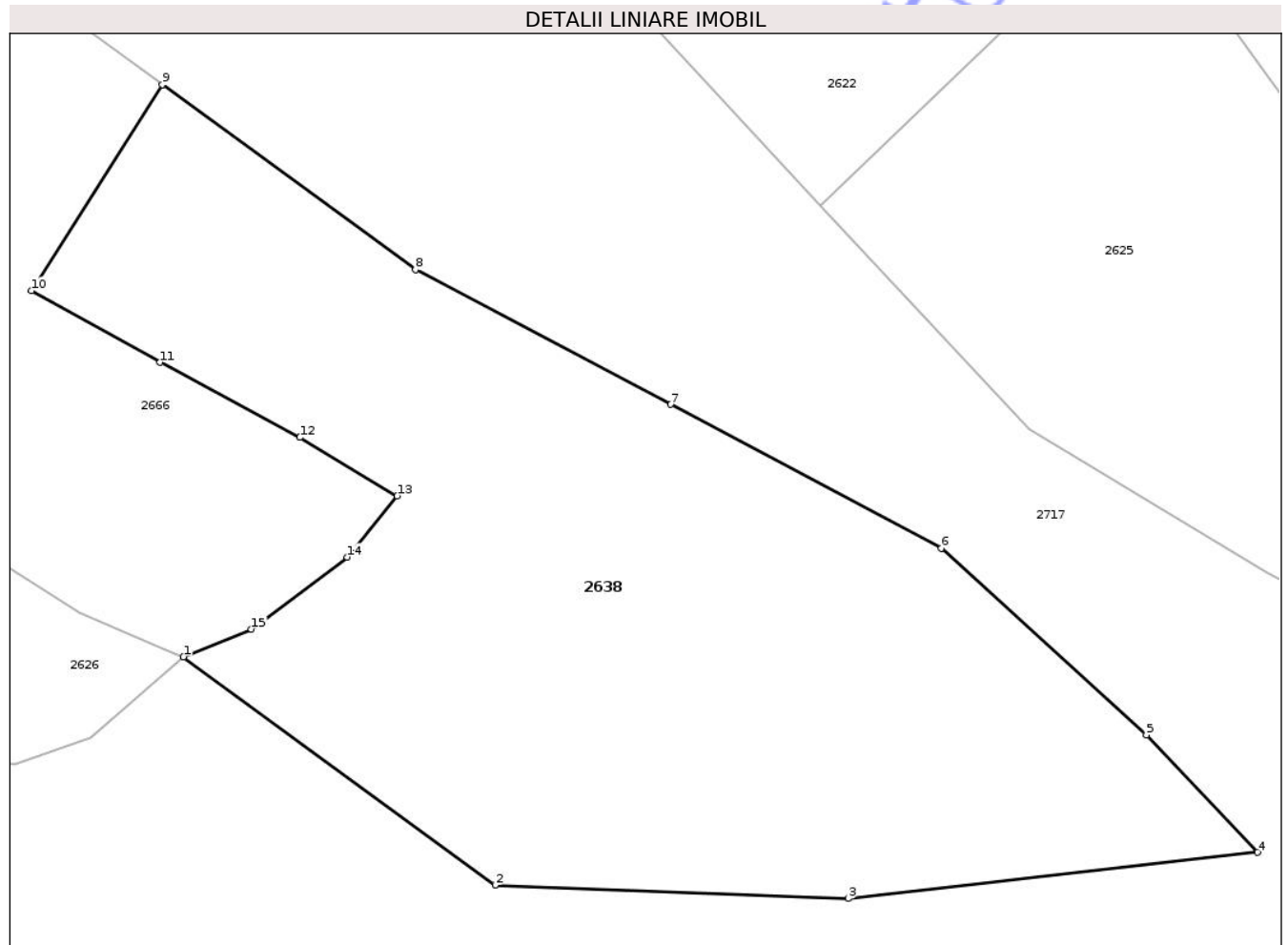
Inscrieri privind dezmembramintele dreptului de proprietate, drepturi reale de garanție și sarcini	Referințe
NU SUNT	

## Anexa Nr. 1 La Partea I

## Teren

Nr cadastral	Suprafața (mp)*	Observații / Referințe
50969	10.000	Imobil traversat de limita administrativ-teritoriala dintre UAT Sieu si UAT Poienile Izei.

\* Suprafața este determinată în planul de proiecție Stereo 70.



## Date referitoare la teren

Crt	Categorie folosință	Intra vilan	Suprafața (mp)	Tarla	Parcelă	Nr. topo	Observații / Referințe
1	padure	NU	10.000	1	1	926/b	

## Lungime Segmente

1) Valorile lungimilor segmentelor sunt obținute din proiecție în plan.

Punct început	X / Y	Punct sfârșit	X / Y	Lungime segment (** (m)
1	435.955,068 689.940,977	2	436.002,815 689.905,977	59.201
2	436.002,815 689.905,977	3	436.056,923 689.903,931	54.146
3	436.056,923 689.903,931	4	436.119,66 689.911,018	63.137
4	436.119,66 689.911,018	5	436.102,631 689.928,999	24.765
5	436.102,631 689.928,999	6	436.071,181 689.957,604	42.513

Punct început	X / Y	Punct sfârșit	X / Y	Lungime segment (** (m)
6	436.071,181 689.957,604	7	436.029,689 689.979,661	46.991
7	436.029,689 689.979,661	8	435.990,594 690.000,279	44.198
8	435.990,594 690.000,279	9	435.951,802 690.028,66	48.066
9	435.951,802 690.028,66	10	435.931,756 689.997,059	37.423
10	435.931,756 689.997,059	11	435.951,48 689.986,098	22.564
11	435.951,48 689.986,098	12	435.972,892 689.974,591	24.308
12	435.972,892 689.974,591	13	435.987,811 689.965,635	17.401
13	435.987,811 689.965,635	14	435.980,142 689.956,256	12.115
14	435.980,142 689.956,256	15	435.965,461 689.945,223	18.365
15	435.965,461 689.945,223	1	435.955,068 689.940,977	11.227

\*\* Lungimile segmentelor sunt determinate în planul de proiecție Stereo 70 și sunt rotunjite la 1 milimetru.

\*\*\* Distanța dintre puncte este formată din segmente cumulate ce sunt mai mici decât valoarea 1 milimetru.



**DATE DESPRE IMOBILUL NR. 2651**

Oficiul de Cadastru și Publicitate Imobiliară MARAMURES  
Biroul de Cadastru și Publicitate Imobiliară Dragomiresti

**A. Partea I. Descrierea imobilului**

TEREN Necunoscut

Nr. CF vechi:50299, 357, 50304, 982

Adresa: Loc. Sieu, Jud. Maramures

Nr. Crt	Nr cadastral Nr. topografic	Suprafața* (mp)	Observații / Referințe
A1		3.728	Sector cadastral:15 Teren neimprejmuit; Parte din nr. top. 938, 948, 947, 946, 952

**B. Partea II. Proprietari și acte**

Inscrieri privitoare la dreptul de proprietate și alte drepturi reale		Referințe
/		
Act Normativ nr. Legea 7, din 13/03/1996 emis de Parlamentul Romaniei;		
B1	Inscrierea posesiei, drept de PROPRIETATE, dobandit prin Lege, cota actuala 1/1 1) NEIDENTIFICAT NEIDENTIFICAT	A1
B2	Se notează mențiunea de proprietar Neidentificat.	A1

**C. Partea III. SARCINI .**

Inscrieri privind dezmembramintele dreptului de proprietate, drepturi reale de garanție și sarcini	Referințe
NU SUNT	

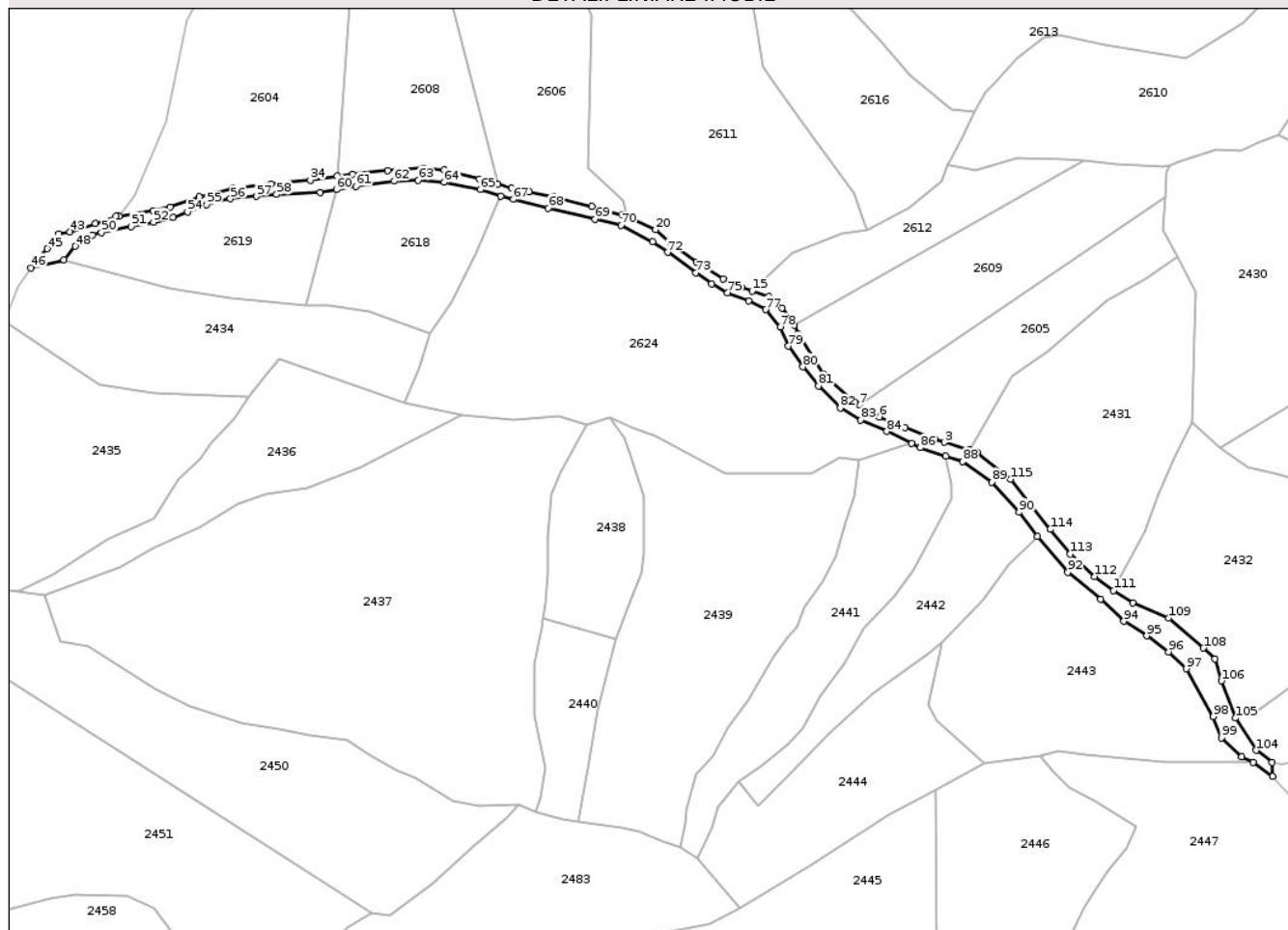
## Anexa Nr. 1 La Partea I

## Teren

Nr cadastral	Suprafața (mp)*	Observații / Referințe
	3.728	Parte din nr. top. 938, 948, 947, 946, 952

\* Suprafața este determinată în planul de proiecție Stereo 70.

## DETALII LINIARE IMOBIL



## Date referitoare la teren

Crt	Categorie folosință	Intravilan	Suprafața (mp)	Tarla	Parcelă	Nr. topo	Observații / Referințe
1	drum	DA	2.325	-	-	-	
2	drum	NU	1.403	-	-	-	

## Lungime Segmente

1) Valorile lungimilor segmentelor sunt obținute din proiecție în plan.

Punct început	X / Y	Punct sfârșit	X / Y	Lungime segment	Punct început	X / Y	Punct sfârșit	X / Y	Lungime segment	Punct început	X / Y	Punct sfârșit	X / Y	Lungime segment
1	437.042,604 690.677,291	2	437.039,197 690.678,366	3.573	2	437.039,197 690.678,366	3	437.028,499 690.681,588	11.173	3	437.028,499 690.681,588	4	437.024,403 690.683,101	4.366
4	437.024,403 690.683,101	5	437.011,576 690.687,84	13.674	5	437.011,576 690.687,84	6	437.000,563 690.692,477	11.95	6	437.000,563 690.692,477	7	436.991,933 690.697,496	9.984
7	436.991,933 690.697,496	8	436.990,102 690.698,562	2.119	8	436.990,102 690.698,562	9	436.977,008 690.710,609	17.793	9	436.977,008 690.710,609	10	436.965,606 690.727,978	20.777
10	436.965,606 690.727,978	11	436.964,158 690.731,711	4.004	11	436.964,158 690.731,711	12	436.963,441 690.733,556	1.98	12	436.963,441 690.733,556	13	436.958,887 690.739,084	7.162
13	436.958,887 690.739,084	14	436.953,253 690.743,919	7.424	14	436.953,253 690.743,919	15	436.946,092 690.746,249	7.53	15	436.946,092 690.746,249	16	436.941,507 690.747,741	4.822

Punct început	X / Y	Punct sfârșit	X / Y	Lungime segment	Punct început	X / Y	Punct sfârșit	X / Y	Lungime segment	Punct început	X / Y	Punct sfârșit	X / Y	Lungime segment
16	436.941,507 690.747,741	17	436.933,661 690.751,346	8.635	17	436.933,661 690.751,346	18	436.922,284 690.758,821	13.613	18	436.922,284 690.758,821	19	436.911,418 690.766,882	13.529
19	436.911,418 690.766,882	20	436.904,814 690.772,576	8.719	20	436.904,814 690.772,576	21	436.892,286 690.777,91	13.616	21	436.892,286 690.777,91	22	436.890,467 690.778,684	1.976
22	436.890,467 690.778,684	23	436.877,478 690.782,396	13.509	23	436.877,478 690.782,396	24	436.861,019 690.786,572	16.981	24	436.861,019 690.786,572	25	436.850,71 690.788,773	10.542
25	436.850,71 690.788,773	26	436.843,298 690.790,293	7.566	26	436.843,298 690.790,293	27	436.837,132 690.792,04	6.408	27	436.837,132 690.792,04	28	436.829,483 690.794,206	7.951
28	436.829,483 690.794,206	29	436.814,27 690.798,069	15.695	29	436.814,27 690.798,069	30	436.805,436 690.798,89	8.872	30	436.805,436 690.798,89	31	436.790,07 690.797,863	15.401
31	436.790,07 690.797,863	32	436.774,905 690.796,292	15.246	32	436.774,905 690.796,292	33	436.768,552 690.795,391	6.417	33	436.768,552 690.795,391	34	436.756,971 690.793,748	11.697
34	436.756,971 690.793,748	35	436.740,138 690.792,085	16.915	35	436.740,138 690.792,085	36	436.723,701 690.790,356	16.528	36	436.723,701 690.790,356	37	436.709,497 690.786,55	14.705
37	436.709,497 690.786,55	38	436.697,046 690.782,246	13.173	38	436.697,046 690.782,246	39	436.689,758 690.780,516	7.491	39	436.689,758 690.780,516	40	436.675,123 690.778,254	14.808
40	436.675,123 690.778,254	41	436.673,697 690.778,288	1.427	41	436.673,697 690.778,288	42	436.664,907 690.775,197	9.317	42	436.664,907 690.775,197	43	436.654,078 690.771,614	11.406
43	436.654,078 690.771,614	44	436.649,226 690.770,771	4.925	44	436.649,226 690.770,771	45	436.644,281 690.764,366	8.092	45	436.644,281 690.764,366	46	436.637,347 690.756,255	10.671
46	436.637,347 690.756,255	47	436.651,502 690.759,662	14.559	47	436.651,502 690.759,662	48	436.656,308 690.765,425	7.504	48	436.656,308 690.765,425	49	436.663,738 690.770,195	8.83
49	436.663,738 690.770,195	50	436.667,565 690.771,291	3.98	50	436.667,565 690.771,291	51	436.680,361 690.773,969	13.074	51	436.680,361 690.773,969	52	436.689,822 690.775,758	9.628
52	436.689,822 690.775,758	53	436.698,198 690.777,887	8.643	53	436.698,198 690.777,887	54	436.704,361 690.780,126	6.557	54	436.704,361 690.780,126	55	436.712,432 690.783,174	8.627
55	436.712,432 690.783,174	56	436.722,79 690.785,702	10.663	56	436.722,79 690.785,702	57	436.733,929 690.786,753	11.188	57	436.733,929 690.786,753	58	436.742,596 690.787,639	8.712
58	436.742,596 690.787,639	59	436.761,28 690.788,553	18.707	59	436.761,28 690.788,553	60	436.768,155 690.789,704	6.971	60	436.768,155 690.789,704	61	436.776,523 690.791,104	8.484
61	436.776,523 690.791,104	62	436.792,921 690.793,331	16.549	62	436.792,921 690.793,331	63	436.803,184 690.793,679	10.269	63	436.803,184 690.793,679	64	436.814,39 690.792,861	11.236
64	436.814,39 690.792,861	65	436.829,789 690.789,671	15.726	65	436.829,789 690.789,671	66	436.838,446 690.786,848	9.106	66	436.838,446 690.786,848	67	436.843,895 690.785,567	5.598
67	436.843,895 690.785,567	68	436.858,885 690.781,707	15.479	68	436.858,885 690.781,707	69	436.878,944 690.776,956	20.613	69	436.878,944 690.776,956	70	436.889,985 690.774,328	11.35
70	436.889,985 690.774,328	71	436.903,422 690.767,433	15.102	71	436.903,422 690.767,433	72	436.910,002 690.762,863	8.012	72	436.910,002 690.762,863	73	436.922,09 690.754,116	14.921
73	436.922,09 690.754,116	74	436.928,762 690.749,292	8.233	74	436.928,762 690.749,292	75	436.935,612 690.745,521	7.82	75	436.935,612 690.745,521	76	436.944,68 690.742,12	9.685
76	436.944,68 690.742,12	77	436.951,857 690.738,331	8.116	77	436.951,857 690.738,331	78	436.958,148 690.730,861	9.766	78	436.958,148 690.730,861	79	436.961,648 690.722,77	8.815
79	436.961,648 690.722,77	80	436.967,896 690.713,926	10.829	80	436.967,896 690.713,926	81	436.974,514 690.705,7	10.558	81	436.974,514 690.705,7	82	436.983,83 690.696,244	13.275
82	436.983,83 690.696,244	83	436.992,622 690.691,164	10.154	83	436.992,622 690.691,164	84	437.003,828 690.686,274	12.226	84	437.003,828 690.686,274	85	437.014,449 690.681,114	11.808
85	437.014,449 690.681,114	86	437.018,09 690.679,309	4.064	86	437.018,09 690.679,309	87	437.029,043 690.675,795	11.503	87	437.029,043 690.675,795	88	437.036,219 690.673,343	7.583
88	437.036,219 690.673,343	89	437.048,774 690.664,524	15.342	89	437.048,774 690.664,524	90	437.060,336 690.651,753	17.228	90	437.060,336 690.651,753	91	437.068,376 690.641,454	13.066
91	437.068,376 690.641,454	92	437.081,35 690.626,062	20.131	92	437.081,35 690.626,062	93	437.095,43 690.614,679	18.105	93	437.095,43 690.614,679	94	437.105,3 690.605,058	13.783
94	437.105,3 690.605,058	95	437.114,973 690.598,835	11.502	95	437.114,973 690.598,835	96	437.124,333 690.592,018	11.579	96	437.124,333 690.592,018	97	437.131,947 690.584,795	10.495
97	437.131,947 690.584,795	98	437.143,562 690.564,365	23.501	98	437.143,562 690.564,365	99	437.147,058 690.555,321	9.696	99	437.147,058 690.555,321	100	437.155,624 690.547,21	11.796
100	437.155,624 690.547,21	101	437.160,603 690.544,748	5.555	101	437.160,603 690.544,748	102	437.168,96 690.538,759	10.281	102	437.168,96 690.538,759	103	437.168,725 690.544,819	6.065
103	437.168,725 690.544,819	104	437.161,871 690.549,925	8.547	104	437.161,871 690.549,925	105	437.153,034 690.563,668	16.339	105	437.153,034 690.563,668	106	437.147,059 690.579,546	16.965
106	437.147,059 690.579,546	107	437.144,317 690.588,994	9.838	107	437.144,317 690.588,994	108	437.139,303 690.593,635	6.832	108	437.139,303 690.593,635	109	437.124,5 690.606,466	19.59
109	437.124,5 690.606,466	110	437.109,141 690.612,952	16.672	110	437.109,141 690.612,952	111	437.100,866 690.618,145	9.77	111	437.100,866 690.618,145	112	437.092,822 690.624,25	10.098
112	437.092,822 690.624,25	113	437.082,207 690.633,896	14.344	113	437.082,207 690.633,896	114	437.073,767 690.644,393	13.469	114	437.073,767 690.644,393	115	437.056,936 690.665,842	27.264

Punct început	X / Y	Punct sfârşit	X / Y	Lungime segment
115	437.056,936 690.665,842	1	437.042,604 690.677,291	18.343

\*\* Lungimile segmentelor sunt determinate în planul de proiecție Stereo 70 și sunt rotunjite la 1 milimetru.

\*\*\* Distanța dintre puncte este formată din segmente cumulate ce sunt mai mici decât valoarea 1 milimetru.

Neutilizabil în Circuitul Civil

**DATE DESPRE IMOBILUL NR. 2765**

Oficiul de Cadastru și Publicitate Imobiliară MARAMURES  
Biroul de Cadastru și Publicitate Imobiliară Dragomiresti

**A. Partea I. Descrierea imobilului**

TEREN Extravilan

Nr. CF vechi:880

Adresa: Jud. Maramures

Nr. Crt	Nr cadastral Nr. topografic	Suprafața* (mp)	Observații / Referințe
A1		1.805	Sector cadastral:15 Teren neimprejmuit; Parte din nr. top. 940

**B. Partea II. Proprietari și acte**

Inscrieri privitoare la dreptul de proprietate și alte drepturi reale		Referințe
/		
Act Normativ nr. Legea 7, din 13/03/1996 emis de Parlamentul Romaniei;		
B1	Inscrierea posesiei, drept de PROPRIETATE, dobandit prin Lege, cota actuala 1/1 1) NEIDENTIFICAT NEIDENTIFICAT	A1
B2	Se notează mențiunea de proprietar Neidentificat. 1) NEIDENTIFICAT NEIDENTIFICAT	A1

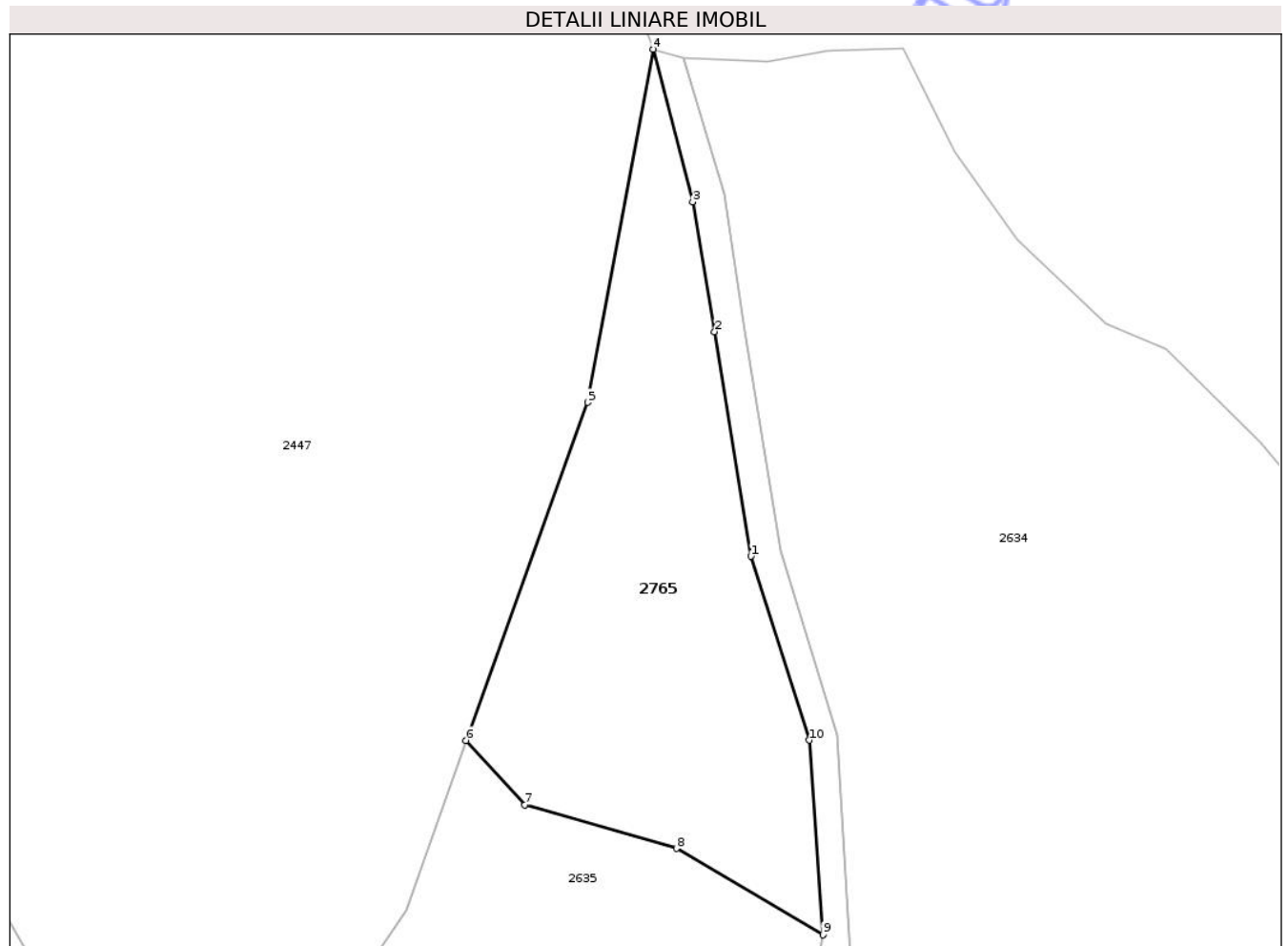
**C. Partea III. SARCINI .**

Inscrieri privind dezmembramintele dreptului de proprietate, drepturi reale de garanție și sarcini	Referințe
NU SUNT	

**Anexa Nr. 1 La Partea I****Teren**

Nr cadastral	Suprafața (mp)*	Observații / Referințe
	1.805	Parte din nr. topo. 940

\* Suprafața este determinată în planul de proiecție Stereo 70.

**Date referitoare la teren**

Crt	Categorie folosință	Intra vilan	Suprafața (mp)	Tarla	Parcelă	Nr. topo	Observații / Referințe
1	faneata	NU	1.805	-	-	-	

**Lungime Segmente**

1) Valorile lungimilor segmentelor sunt obținute din proiecție în plan.

Punct început	X / Y	Punct sfârșit	X / Y	Lungime segment (** (m)
1	437.251,187 690.412,454	2	437.247,075 690.437,894	25.77
2	437.247,075 690.437,894	3	437.244,59 690.452,572	14.887
3	437.244,59 690.452,572	4	437.240,142 690.469,848	17.839
4	437.240,142 690.469,848	5	437.232,699 690.429,874	40.661
5	437.232,699 690.429,874	6	437.218,928 690.391,617	40.66

Punct început	X / Y	Punct sfârșit	X / Y	Lungime segment (** (m)
6	437.218,928 690.391,617	7	437.225,571 690.384,315	9.872
7	437.225,571 690.384,315	8	437.242,735 690.379,399	17.854
8	437.242,735 690.379,399	9	437.259,324 690.369,615	19.259
9	437.259,324 690.369,615	10	437.257,788 690.391,65	22.089
10	437.257,788 690.391,65	1	437.251,187 690.412,454	21.826

\*\* Lungimile segmentelor sunt determinate în planul de proiecție Stereo 70 și sunt rotunjite la 1 milimetru.

\*\*\* Distanța dintre puncte este formată din segmente cumulate ce sunt mai mici decât valoarea 1 milimetru.

Neutilizabil în Circuitul Civil





## DATE DESPRE IMOBILUL NR. 2461

Oficiul de Cadastru și Publicitate Imobiliară MARAMURES  
Biroul de Cadastru și Publicitate Imobiliară Dragomiresti

## A. Partea I. Descrierea imobilului

TEREN Extravilan

Adresa: Jud. Maramures

Nr. Crt	Nr cadastral Nr. topografic	Suprafața* (mp)	Observații / Referințe
A1	53699	4.658	Sector cadastral:15 Teren neimprejmuit;

## B. Partea II. Proprietari și acte

Inscrieri privitoare la dreptul de proprietate și alte drepturi reale	Referințe
/	
Act Administrativ nr. Titlu de proprietate nr.17911(emis initial la 17.10.2018), din 17/10/2018 emis de Comisia Judeteana Maramures (act administrativ nr Documentatie cadastrala avizata sub nr.10573 din 21.11.2024, emis de OCPI MM);	
B1	A1
Intabulare, drept de PROPRIETATE în baza Legii 247/2005, cu modificările ulterioare, dobandit prin Reconstituire, cota actuala 1/1	
1) ROȘCA NASTACA	
OBSERVATII: Poziție transcrisă din C.F. 53699 Sieu, înscrisă prin încheierea nr. 10573 din 21.11.2024.	

## C. Partea III. SARCINI .

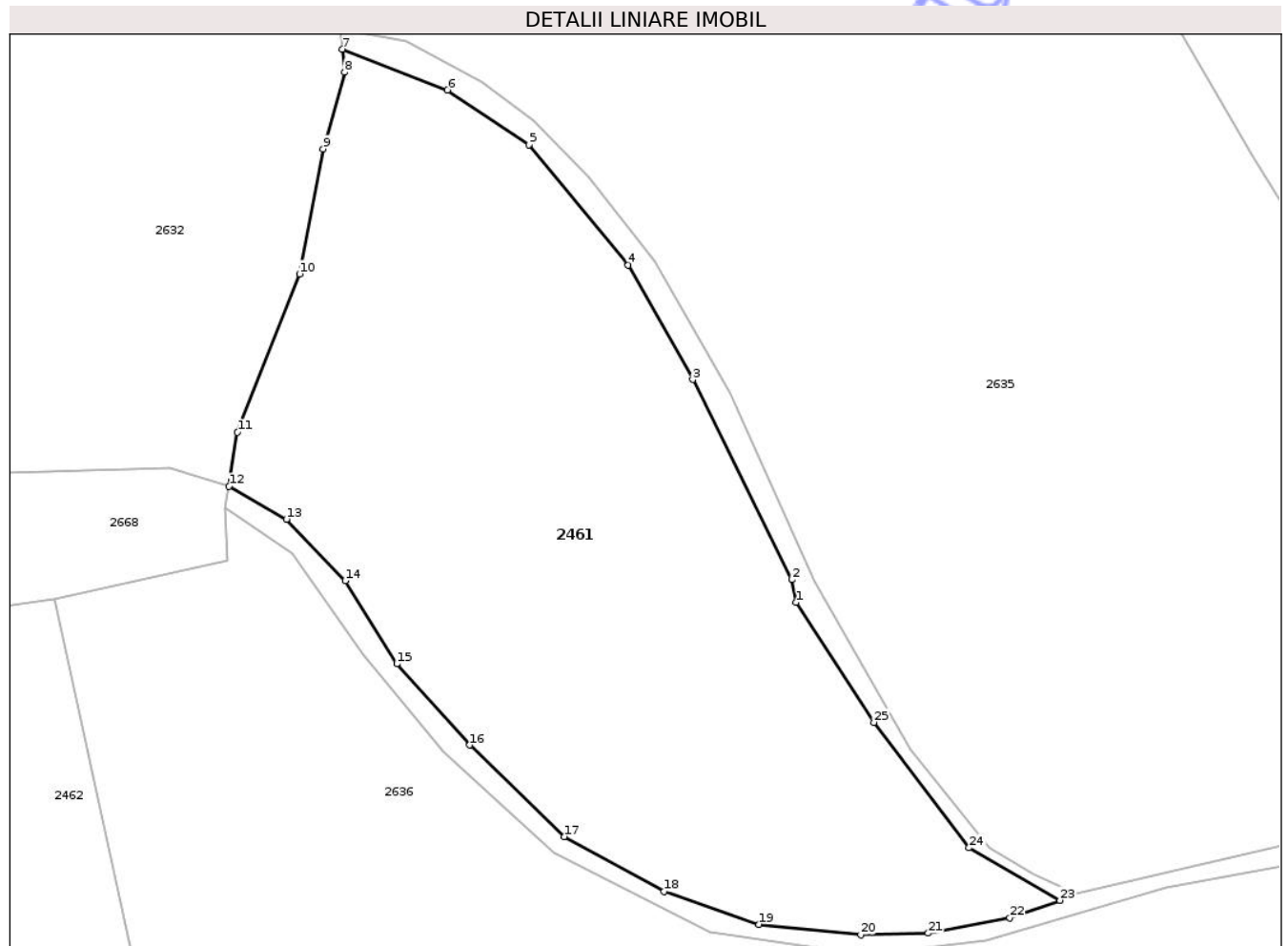
Inscrieri privind dezmembramentele dreptului de proprietate, drepturi reale de garanție și sarcini	Referințe
NU SUNT	

## Anexa Nr. 1 La Partea I

## Teren

Nr cadastral	Suprafața (mp)*	Observații / Referințe
53699	4.658	

\* Suprafața este determinată în planul de proiecție Stereo 70.



## Date referitoare la teren

Crt	Categorie folosință	Intra vilan	Suprafața (mp)	Tarla	Parcelă	Nr. topo	Observații / Referințe
1	faneata	NU	4.658	Fata Lazului	-	-	

## Lungime Segmente

1) Valorile lungimilor segmentelor sunt obținute din proiecție în plan.

Punct început	X / Y	Punct sfârșit	X / Y	Lungime segment (** (m)
1	437.113,891 690.314,844	2	437.113,4 690.317,564	2.764
3	437.101,505 690.341,546	4	437.093,762 690.355,278	15.765
5	437.081,833 690.369,707	6	437.072,051 690.376,254	11.771
7	437.059,432 690.381,159	8	437.059,727 690.378,405	2.77
9	437.057,15 690.369,189	10	437.054,304 690.354,21	15.247

Punct început	X / Y	Punct sfârșit	X / Y	Lungime segment (** (m)
2	437.113,4 690.317,564	3	437.101,505 690.341,546	26.77
4	437.093,762 690.355,278	5	437.081,833 690.369,707	18.722
6	437.072,051 690.376,254	7	437.059,432 690.381,159	13.539
8	437.059,727 690.378,405	9	437.057,15 690.369,189	9.57
10	437.054,304 690.354,21	11	437.046,853 690.335,225	20.395

Punct început	X / Y	Punct sfârșit	X / Y	Lungime segment (** (m)
11	437.046,853 690.335,225	12	437.045,832 690.328,751	6.554
13	437.052,737 690.324,813	14	437.059,788 690.317,431	10.208
15	437.065,966 690.307,464	16	437.074,744 690.297,74	13.1
17	437.086,058 690.286,773	18	437.098,065 690.280,211	13.683
19	437.109,461 690.276,228	20	437.121,681 690.274,977	12.284
21	437.129,776 690.275,171	22	437.139,552 690.277,032	9.952
23	437.145,586 690.279,108	24	437.134,669 690.285,414	12.607
25	437.123,237 690.300,459	1	437.113,891 690.314,844	17.154

Punct început	X / Y	Punct sfârșit	X / Y	Lungime segment (** (m)
12	437.045,832 690.328,751	13	437.052,737 690.324,813	7.949
14	437.059,788 690.317,431	15	437.065,966 690.307,464	11.726
16	437.074,744 690.297,74	17	437.086,058 690.286,773	15.757
18	437.098,065 690.280,211	19	437.109,461 690.276,228	12.072
20	437.121,681 690.274,977	21	437.129,776 690.275,171	8.097
22	437.139,552 690.277,032	23	437.145,586 690.279,108	6.381
24	437.134,669 690.285,414	25	437.123,237 690.300,459	18.896

\*\* Lungimile segmentelor sunt determinate în planul de proiecție Stereo 70 și sunt rotunjite la 1 milimetru.

\*\*\* Distanța dintre puncte este formată din segmente cumulate ce sunt mai mici decât valoarea 1 milimetru.

Neutilizabil în Civil





## DATE DESPRE IMOBILUL NR. 2635

Oficiul de Cadastru și Publicitate Imobiliară MARAMURES  
Biroul de Cadastru și Publicitate Imobiliară Dragomiresti

## A. Partea I. Descrierea imobilului

TEREN Extravilan

Adresa: Jud. Maramures

Nr. Crt	Nr cadastral Nr. topografic	Suprafața* (mp)	Observații / Referințe
A1	53698	15.862	Sector cadastral:15 Teren neimprejmuit;

## B. Partea II. Proprietari și acte

Inscrieri privitoare la dreptul de proprietate și alte drepturi reale	Referințe
/	
Act Administrativ nr. Titlu de proprietate nr.17911(emis initial la data de 17.10.2018), din 17/10/2018 emis de Comisia Judeteana Maramures (act administrativ nr Documentatie cadastrala avizata sub nr.10572 din 21.11.2024, emis de OCPI MM);	
B1	A1
Intabulare, drept de PROPRIETATE în baza Legii 247/2005, cu modificările ulterioare, dobandit prin Reconstituire, cota actuala 1/1	
1) ROȘCA NASTACA	
OBSERVATII: Poziție transcrisă din C.F. 53698 Sieu, înscrisă prin încheierea nr. 10572 din 21.11.2024.	

## C. Partea III. SARCINI .

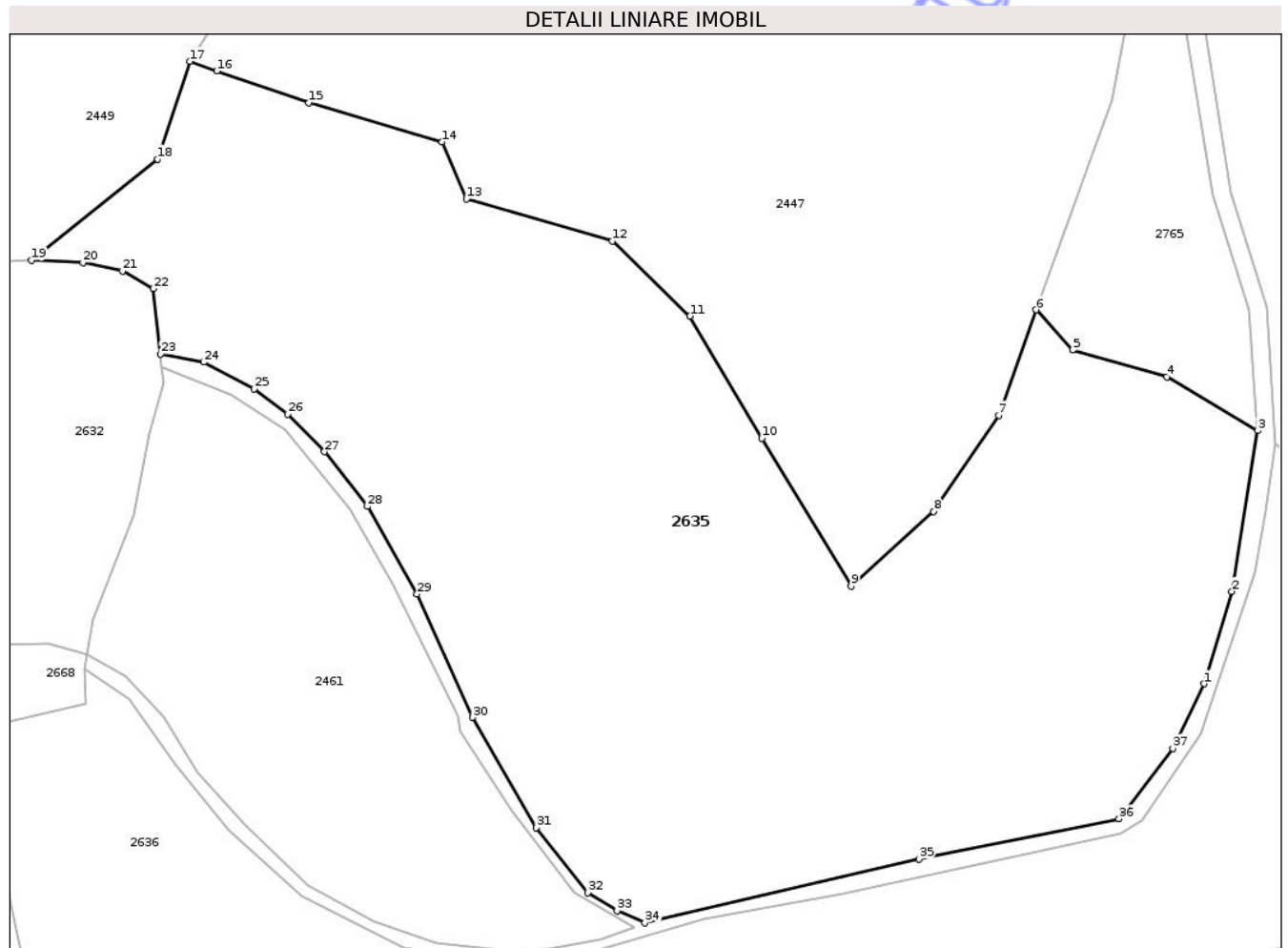
Inscrieri privind dezmembramentele dreptului de proprietate, drepturi reale de garanție și sarcini	Referințe
NU SUNT	

## Anexa Nr. 1 La Partea I

## Teren

Nr cadastral	Suprafața (mp)*	Observații / Referințe
53698	15.862	

\* Suprafața este determinată în planul de proiecție Stereo 70.



## Date referitoare la teren

Crt	Categorie folosință	Intra vilan	Suprafața (mp)	Tarla	Parcelă	Nr. topo	Observații / Referințe
1	faneata	NU	15.862	Fata Lazului	-	-	

## Lungime Segmente

1) Valorile lungimilor segmentelor sunt obținute din proiecție în plan.

Punct început	X / Y	Punct sfârșit	X / Y	Lungime segment (** (m)
1	437.249,601 690.323,492	2	437.254,647 690.340,309	17.558
3	437.259,324 690.369,615	4	437.242,735 690.379,399	19.259
5	437.225,571 690.384,315	6	437.218,928 690.391,617	9.872
7	437.212,09 690.372,42	8	437.200,242 690.354,862	21.182
9	437.185,15 690.341,32	10	437.168,855 690.368,199	31.433

Punct început	X / Y	Punct sfârșit	X / Y	Lungime segment (** (m)
2	437.254,647 690.340,309	3	437.259,324 690.369,615	29.677
4	437.242,735 690.379,399	5	437.225,571 690.384,315	17.854
6	437.218,928 690.391,617	7	437.212,09 690.372,42	20.379
8	437.200,242 690.354,862	9	437.185,15 690.341,32	20.277
10	437.168,855 690.368,199	11	437.155,762 690.390,511	25.87

Punct început	X / Y	Punct sfârșit	X / Y	Lungime segment (** (m)
11	437.155,762 690.390,511	12	437.141,575 690.404,184	19.703
13	437.114,966 690.411,866	14	437.110,556 690.422,206	11.241
15	437.086,254 690.429,331	16	437.069,424 690.435,13	17.801
17	437.064,572 690.436,907	18	437.058,659 690.419,087	18.775
19	437.035,618 690.400,69	20	437.045,019 690.400,221	9.412
21	437.052,251 690.398,691	22	437.057,898 690.395,486	6.493
23	437.059,172 690.383,587	24	437.067,053 690.382,08	8.024
25	437.076,257 690.377,239	26	437.082,385 690.372,605	7.683
27	437.089,062 690.365,774	28	437.096,918 690.355,801	12.696
29	437.105,968 690.339,829	30	437.116,103 690.317,371	24.639
31	437.127,665 690.297,283	32	437.137,092 690.285,426	15.148
33	437.142,447 690.282,176	34	437.147,541 690.279,929	5.568
35	437.197,558 690.291,549	36	437.234,026 690.298,898	37.201
37	437.243,83 690.311,745	1	437.249,601 690.323,492	13.088

Punct început	X / Y	Punct sfârșit	X / Y	Lungime segment (** (m)
12	437.141,575 690.404,184	13	437.114,966 690.411,866	27.696
14	437.110,556 690.422,206	15	437.086,254 690.429,331	25.325
16	437.069,424 690.435,13	17	437.064,572 690.436,907	5.167
18	437.058,659 690.419,087	19	437.035,618 690.400,69	29.485
20	437.045,019 690.400,221	21	437.052,251 690.398,691	7.393
22	437.057,898 690.395,486	23	437.059,172 690.383,587	11.967
24	437.067,053 690.382,08	25	437.076,257 690.377,239	10.399
26	437.082,385 690.372,605	27	437.089,062 690.365,774	9.552
28	437.096,918 690.355,801	29	437.105,968 690.339,829	18.358
30	437.116,103 690.317,371	31	437.127,665 690.297,283	23.178
32	437.137,092 690.285,426	33	437.142,447 690.282,176	6.264
34	437.147,541 690.279,929	35	437.197,558 690.291,549	51.349
36	437.234,026 690.298,898	37	437.243,83 690.311,745	16.161

\*\* Lungimile segmentelor sunt determinate în planul de proiecție Stereo 70 și sunt rotunjite la 1 milimetru.

\*\*\* Distanța dintre puncte este formată din segmente cumulate ce sunt mai mici decât valoarea 1 milimetru.





## DATE DESPRE IMOBILUL NR. 2636

Oficiul de Cadastru și Publicitate Imobiliară MARAMURES  
Biroul de Cadastru și Publicitate Imobiliară Dragomiresti

## A. Partea I. Descrierea imobilului

TEREN Extravilan

Adresa: Jud. Maramures

Nr. Crt	Nr cadastral Nr. topografic	Suprafața* (mp)	Observații / Referințe
A1	53697	19.546	Sector cadastral:15 Teren neimprejmuit;

## B. Partea II. Proprietari și acte

Inscrieri privitoare la dreptul de proprietate și alte drepturi reale	Referințe
/	
Act Administrativ nr. Titlu de proprietate nr.17911 (emis initial la data de 17.10.2018), din 16/10/2018 emis de Comisia Judeteana Maramures (act administrativ nr Documentatie cadastrala avizata sub nr.10574 din 21.11.2024, emis de OCPI MM);	
B2	A1
Intabulare, drept de PROPRIETATE în baza Legii 247/2005, cu modificările ulterioare, dobandit prin Reconstituire, cota actuala 1/1	
1) ROȘCA NASTACA	
OBSERVATII: Pozitie transcrisa din C.F. 53697 Sieu, inscrisa prin incheierea nr. 10574 din 21.11.2024.	

## C. Partea III. SARCINI .

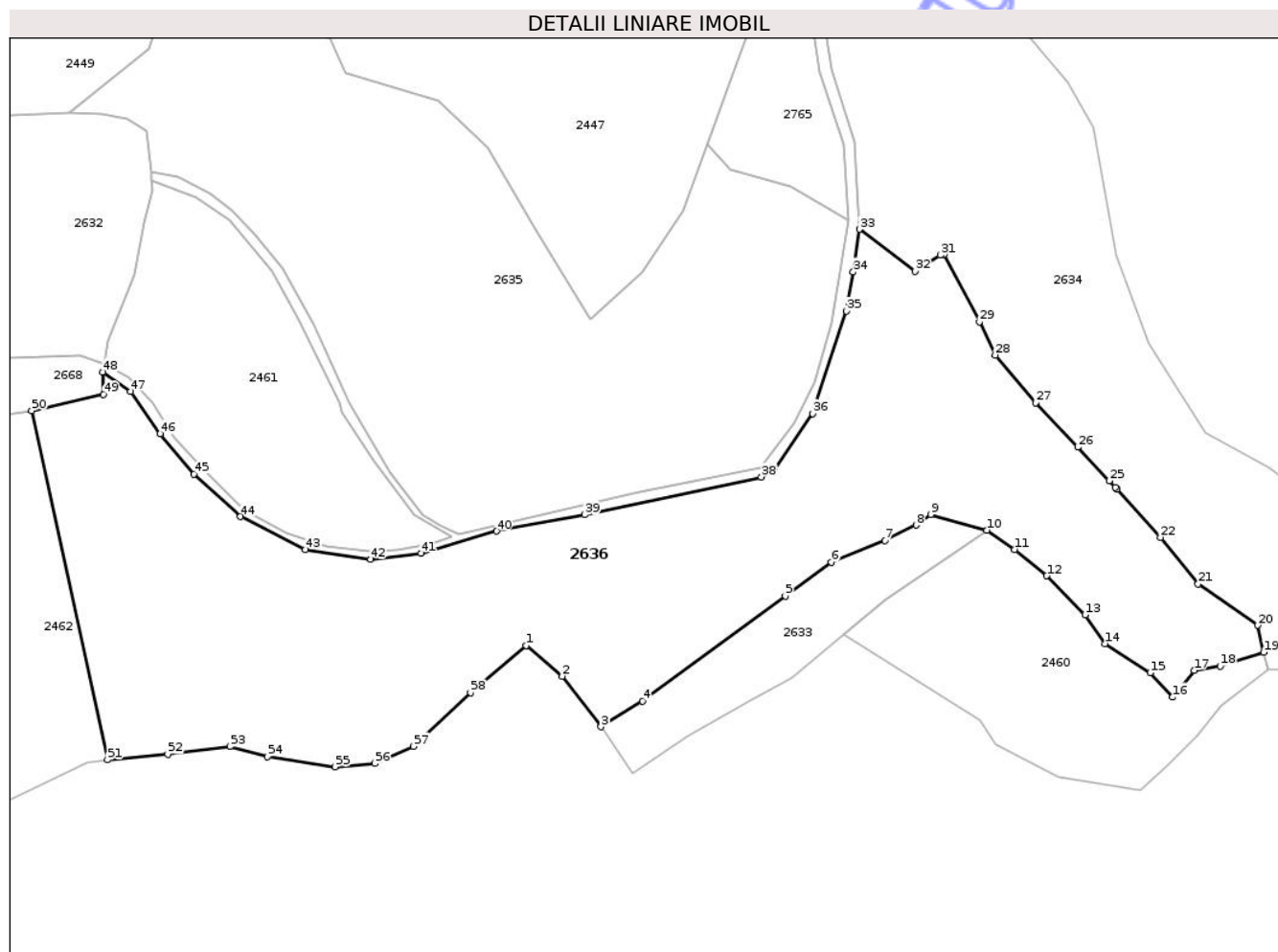
Inscrieri privind dezmembramintele dreptului de proprietate, drepturi reale de garanție și sarcini	Referințe
NU SUNT	

## Anexa Nr. 1 La Partea I

## Teren

Nr cadastral	Suprafața (mp)*	Observații / Referințe
53697	19.546	

\* Suprafața este determinată în planul de proiecție Stereo 70.



## Date referitoare la teren

Crt	Categorie folosință	Intra vilan	Suprafața (mp)	Tarla	Parcelă	Nr. topo	Observații / Referințe
1	faneata	NU	19.546	Fata Lazului	-	-	

## Lungime Segmente

1) Valorile lungimilor segmentelor sunt obținute din proiecție în plan.

Punct început	X / Y	Punct sfârșit	X / Y	Lungime segment	Punct început	X / Y	Punct sfârșit	X / Y	Lungime segment	Punct început	X / Y	Punct sfârșit	X / Y	Lungime segment
1	437.166,833 / 690.247,857	2	437.177,212 / 690.239,039	13.619	2	437.177,212 / 690.239,039	3	437.188,298 / 690.224,55	18.244	3	437.188,298 / 690.224,55	4	437.200,257 / 690.231,901	14.038
4	437.200,257 / 690.231,901	5	437.241,228 / 690.262,08	50.886	5	437.241,228 / 690.262,08	6	437.254,406 / 690.271,773	16.359	6	437.254,406 / 690.271,773	7	437.269,822 / 690.278,002	16.627
7	437.269,822 / 690.278,002	8	437.278,751 / 690.282,388	9.948	8	437.278,751 / 690.282,388	9	437.282,93 / 690.285,454	5.183	9	437.282,93 / 690.285,454	10	437.299,0 / 690.280,93	16.695
10	437.299,0 / 690.280,93	11	437.306,95 / 690.275,387	9.692	11	437.306,95 / 690.275,387	12	437.316,22 / 690.267,872	11.933	12	437.316,22 / 690.267,872	13	437.327,209 / 690.256,623	15.726
13	437.327,209 / 690.256,623	14	437.332,985 / 690.248,419	10.033	14	437.332,985 / 690.248,419	15	437.345,899 / 690.240,057	15.385	15	437.345,899 / 690.240,057	16	437.352,294 / 690.233,038	9.495
16	437.352,294 / 690.233,038	17	437.358,488 / 690.240,713	9.862	17	437.358,488 / 690.240,713	18	437.366,014 / 690.241,91	7.621	18	437.366,014 / 690.241,91	19	437.378,474 / 690.245,923	13.09

Punct început	X / Y	Punct sfârșit	X / Y	Lungime segment	Punct început	X / Y	Punct sfârșit	X / Y	Lungime segment	Punct început	X / Y	Punct sfârșit	X / Y	Lungime segment
19	437.378,474 690.245,923	20	437.376,793 690.253,669	7.926	20	437.376,793 690.253,669	21	437.359,62 690.265,483	20.84 4	21	437.359,62 690.265,483	22	437.348,861 690.278,894	17.19 3
22	437.348,861 690.278,894	23	437.336,341 690.292,743	18.66 9	23	437.336,341 690.292,743	24	437.335,936 690.293,175	0.593	24	437.335,936 690.293,175	25	437.334,19 690.295,104	2.601
25	437.334,19 690.295,104	26	437.325,107 690.304,722	13.22 9	26	437.325,107 690.304,722	27	437.313,034 690.317,463	17.55 3	27	437.313,034 690.317,463	28	437.301,459 690.331,123	17.90 5
28	437.301,459 690.331,123	29	437.296,9 690.340,684	10.59 2	29	437.296,9 690.340,684	30	437.286,782 690.359,973	21.78 2	30	437.286,782 690.359,973	31	437.285,648 690.359,791	1.149
31	437.285,648 690.359,791	32	437.278,523 690.355,203	8.474	32	437.278,523 690.355,203	33	437.262,504 690.367,228	20.03	33	437.262,504 690.367,228	34	437.260,703 690.354,969	12.39
34	437.260,703 690.354,969	35	437.258,81 690.343,765	11.36 3	35	437.258,81 690.343,765	36	437.249,043 690.314,333	31.01	36	437.249,043 690.314,333	37	437.238,17 690.298,524	19.18 7
37	437.238,17 690.298,524	38	437.234,336 690.296,21	4.478	38	437.234,336 690.296,21	39	437.183,708 690.285,349	51.78	39	437.183,708 690.285,349	40	437.158,314 690.280,649	25.82 5
40	437.158,314 690.280,649	41	437.136,649 690.274,318	22.57 1	41	437.136,649 690.274,318	42	437.122,226 690.272,561	14.53	42	437.122,226 690.272,561	43	437.103,504 690.275,378	18.93 3
43	437.103,504 690.275,378	44	437.084,868 690.284,828	20.89 5	44	437.084,868 690.284,828	45	437.071,571 690.296,954	17.99 6	45	437.071,571 690.296,954	46	437.061,876 690.308,596	15.15
46	437.061,876 690.308,596	47	437.053,411 690.320,673	14.74 8	47	437.053,411 690.320,673	48	437.045,368 690.326,25	9.787	48	437.045,368 690.326,25	49	437.045,607 690.319,804	6.45
49	437.045,607 690.319,804	50	437.024,946 690.315,196	21.16 9	50	437.024,946 690.315,196	51	437.046,688 690.215,1	102.4 3	51	437.046,688 690.215,1	52	437.063,974 690.216,692	17.35 9
52	437.063,974 690.216,692	53	437.081,9 690.218,907	18.06 2	53	437.081,9 690.218,907	54	437.092,637 690.215,977	11.13	54	437.092,637 690.215,977	55	437.112,037 690.213,08	19.61 5
55	437.112,037 690.213,08	56	437.123,452 690.214,006	11.45 2	56	437.123,452 690.214,006	57	437.134,529 690.218,938	12.12 5	57	437.134,529 690.218,938	58	437.150,894 690.234,291	22.44
58	437.150,894 690.234,291	1	437.166,833 690.247,857	20.93 1										

\*\* Lungimile segmentelor sunt determinate în planul de proiecție Stereo 70 și sunt rotunjite la 1 milimetru.

\*\*\* Distanța dintre puncte este formată din segmente cumulate ce sunt mai mici decât valoarea 1 milimetru.





## DATE DESPRE IMOBILUL NR. 2437

Oficiul de Cadastru și Publicitate Imobiliară MARAMURES  
Biroul de Cadastru și Publicitate Imobiliară Dragomiresti

## A. Partea I. Descrierea imobilului

TEREN Extravilan

Nr. CF vechi:50227

Adresa: Jud. Maramures

Nr. Crt	Nr cadastral Nr. topografic	Suprafața* (mp)	Observații / Referințe
A1		22.191	Sector cadastral:15 Teren neimprejmuit; Parte din nr. top. 958/2 și 958/3

## B. Partea II. Proprietari și acte

Inscrieri privitoare la dreptul de proprietate și alte drepturi reale		Referințe
/		
Act Normativ nr. Legea 7, din 13/03/1996 emis de Parlamentul Romaniei;		
B1	Intabulare, drept de PROPRIETATE, dobandit prin Lege, cota actuala 1/1 1) NEIDENTIFICAT NEIDENTIFICAT	A1
Act Administrativ nr. Adeverinta nr. 4010, din 01/09/2025 emis de Primaria Comunei Sieu;		
B2	Se notează posesia faptică în favoarea lui 1) PETROVAN IOAN	A1

## C. Partea III. SARCINI .


Inscrieri privind dezmembramintele dreptului de proprietate, drepturi reale de garanție și sarcini	Referințe
NU SUNT	

## Anexa Nr. 1 La Partea I

## Teren

Nr cadastral	Suprafața (mp)*	Observații / Referințe
	22.191	Parte din nr. top. 958/2 și 958/3

\* Suprafața este determinată în planul de proiecție Stereo 70.



## Date referitoare la teren

Crt	Categorie folosință	Intravilan	Suprafața (mp)	Tarla	Parcelă	Nr. topo	Observații / Referințe
1	faneata	NU	9.760	-	-	-	
2	padure	NU	12.431	-	-	-	

## Lungime Segmente

1) Valorile lungimilor segmentelor sunt obținute din proiecție în plan.

Punct început	X / Y	Punct sfârșit	X / Y	Lungime segment (** (m))
1	436.858,873 690.625,775	2	436.858,526 690.641,483	15.712
3	436.860,359 690.659,483	4	436.864,158 690.669,186	10.42
5	436.875,499 690.689,153	6	436.863,491 690.692,684	12.516
7	436.844,242 690.691,325	8	436.821,665 690.693,463	22.678

Punct început	X / Y	Punct sfârșit	X / Y	Lungime segment (** (m))
2	436.858,526 690.641,483	3	436.860,359 690.659,483	18.093
4	436.864,158 690.669,186	5	436.875,499 690.689,153	22.963
6	436.863,491 690.692,684	7	436.844,242 690.691,325	19.297
8	436.821,665 690.693,463	9	436.778,707 690.670,877	48.534

Punct început	X / Y	Punct sfârșit	X / Y	Lungime segment (** (m)
9	436.778,707 690.670,877	10	436.755,764 690.662,176	24.537
11	436.737,732 690.659,278	12	436.725,876 690.655,14	12.557
13	436.709,746 690.645,359	14	436.690,055 690.636,634	21.537
15	436.675,606 690.628,022	16	436.642,952 690.615,998	34.797
17	436.650,127 690.596,575	18	436.661,828 690.594,639	11.86
19	436.678,933 690.583,348	20	436.690,65 690.576,188	13.731
21	436.704,928 690.568,846	22	436.727,671 690.561,474	23.908
23	436.743,563 690.558,768	24	436.756,427 690.556,12	13.134
25	436.772,8 690.554,543	26	436.782,131 690.548,293	11.231
27	436.794,124 690.541,208	28	436.802,107 690.538,001	8.603
29	436.818,306 690.528,419	30	436.829,172 690.526,399	11.052
31	436.845,928 690.526,865	32	436.853,668 690.523,569	8.413
33	436.855,488 690.529,771	34	436.857,421 690.542,186	12.565
35	436.853,131 690.564,534	36	436.852,687 690.586,947	22.417
37	436.855,891 690.602,423	38	436.856,38 690.606,126	3.735
39	436.857,705 690.612,42	1	436.858,873 690.625,775	13.406

Punct început	X / Y	Punct sfârșit	X / Y	Lungime segment (** (m)
10	436.755,764 690.662,176	11	436.737,732 690.659,278	18.263
12	436.725,876 690.655,14	13	436.709,746 690.645,359	18.864
14	436.690,055 690.636,634	15	436.675,606 690.628,022	16.821
16	436.642,952 690.615,998	17	436.650,127 690.596,575	20.706
18	436.661,828 690.594,639	19	436.678,933 690.583,348	20.496
20	436.690,65 690.576,188	21	436.704,928 690.568,846	16.055
22	436.727,671 690.561,474	23	436.743,563 690.558,768	16.121
24	436.756,427 690.556,12	25	436.772,8 690.554,543	16.449
26	436.782,131 690.548,293	27	436.794,124 690.541,208	13.929
28	436.802,107 690.538,001	29	436.818,306 690.528,419	18.821
30	436.829,172 690.526,399	31	436.845,928 690.526,865	16.762
32	436.853,668 690.523,569	33	436.855,488 690.529,771	6.464
34	436.857,421 690.542,186	35	436.853,131 690.564,534	22.756
36	436.852,687 690.586,947	37	436.855,891 690.602,423	15.804
38	436.856,38 690.606,126	39	436.857,705 690.612,42	6.432

\*\* Lungimile segmentelor sunt determinate în planul de proiecție Stereo 70 și sunt rotunjite la 1 milimetru.

\*\*\* Distanța dintre puncte este formată din segmente cumulate ce sunt mai mici decât valoarea 1 milimetru.



**DATE DESPRE IMOBILUL NR. 2444**

Oficiul de Cadastru și Publicitate Imobiliară MARAMURES  
Biroul de Cadastru și Publicitate Imobiliară Dragomiresti

**A. Partea I. Descrierea imobilului**

Nr. CF vechi:17  
Nr. topografic:

TEREN Necunoscut

Adresa: Loc. Sieu, Jud. Maramures

Nr. Crt	Nr cadastral Nr. topografic	Suprafața* (mp)	Observații / Referințe
A1		5.131	Sector cadastral:15 Teren neimprejmuit; Parte din nr. top. 938

**B. Partea II. Proprietari și acte**

Inscrieri privitoare la dreptul de proprietate și alte drepturi reale	Referințe
/	
Act Normativ nr. Legea 7, din 13/03/1996 emis de Parlamentul Romaniei;	
B1	A1
Intabulare, drept de PROPRIETATE, dobandit prin Lege, cota actuala 1/1	
1) NEIDENTIFICAT NEIDENTIFICAT	
Act Administrativ nr. Adeverinta nr. 4002, din 01/09/2025 emis de Primaria Comunei Sieu;	
B2	A1
Se notează posesia faptică în favoarea lui	
1) DUNCA DUMITRU	

**C. Partea III. SARCINI .**

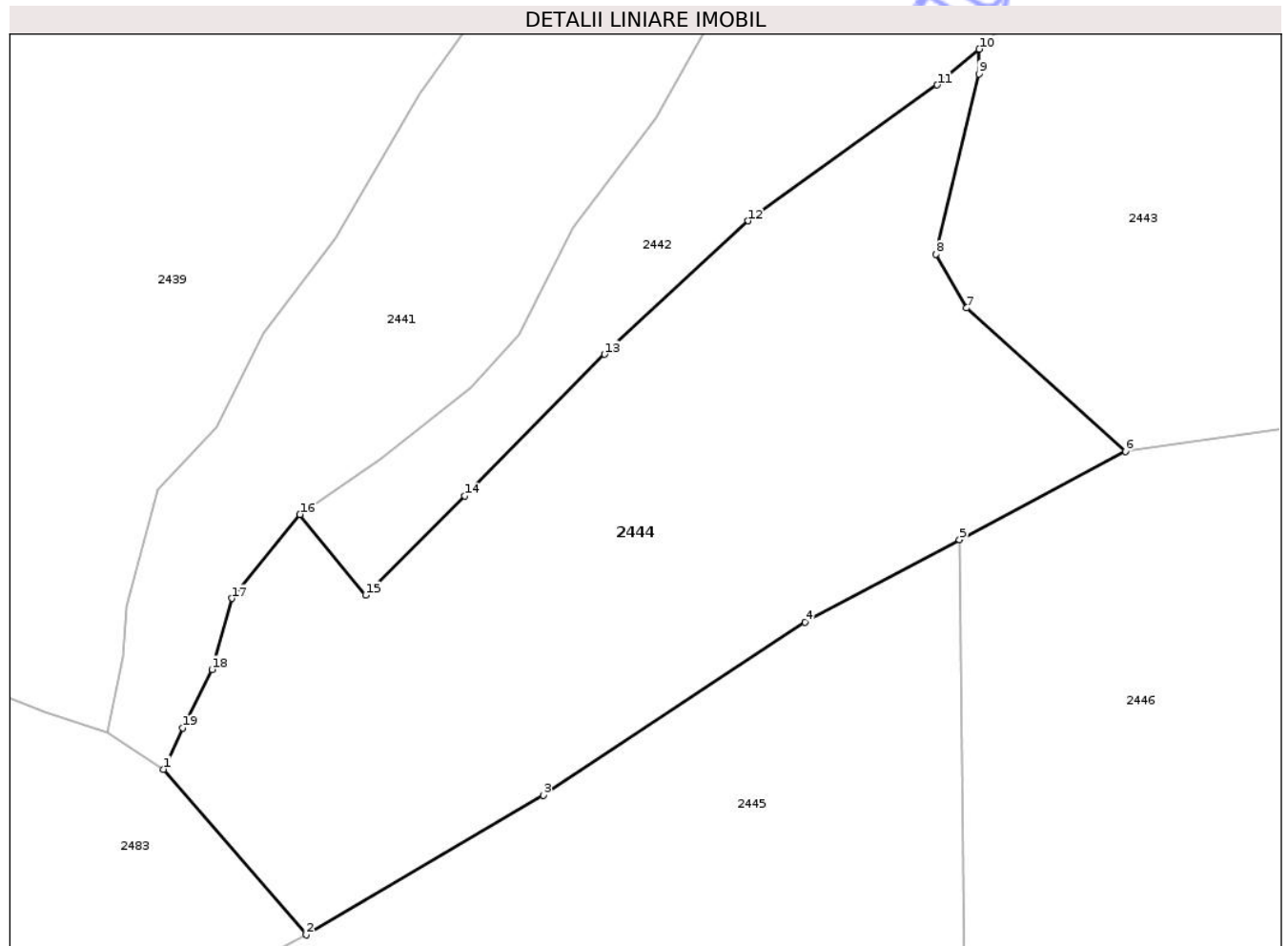
Inscrieri privind dezmembramintele dreptului de proprietate, drepturi reale de garanție și sarcini	Referințe
NU SUNT	

## Anexa Nr. 1 La Partea I

## Teren

Nr cadastral	Suprafața (mp)*	Observații / Referințe
	5.131	Parte din nr. top. 938

\* Suprafața este determinată în planul de proiecție Stereo 70.



## Date referitoare la teren

Crt	Categorie folosință	Intra vilan	Suprafața (mp)	Tarla	Parcelă	Nr. topo	Observații / Referințe
1	faneata	DA	228	-	-	-	
2	faneata	NU	700	-	-	-	
3	padure	NU	4.203	-	-	-	

## Lungime Segmente

1) Valorile lungimilor segmentelor sunt obținute din proiecție în plan.

Punct început	X / Y	Punct sfârșit	X / Y	Lungime segment (** (m)
1	436.922,709 690.503,819	2	436.940,93 690.482,65	27.931
2	436.940,93 690.482,65	3	436.971,238 690.500,506	35.178
3	436.971,238 690.500,506	4	437.004,726 690.522,603	40.121
4	437.004,726 690.522,603	5	437.024,512 690.533,135	22.414

Punct început	X / Y	Punct sfârșit	X / Y	Lungime segment (** (m)
5	437.024,512 690.533,135	6	437.045,704 690.544,417	24.008
6	437.045,704 690.544,417	7	437.025,433 690.562,743	27.327
7	437.025,433 690.562,743	8	437.021,506 690.569,586	7.89
8	437.021,506 690.569,586	9	437.026,978 690.592,658	23.712
9	437.026,978 690.592,658	10	437.027,028 690.595,806	3.148
10	437.027,028 690.595,806	11	437.021,638 690.591,226	7.073
11	437.021,638 690.591,226	12	436.997,444 690.573,868	29.777
12	436.997,444 690.573,868	13	436.979,09 690.556,832	25.042
13	436.979,09 690.556,832	14	436.961,207 690.538,715	25.456
14	436.961,207 690.538,715	15	436.948,52 690.526,057	17.922
15	436.948,52 690.526,057	16	436.940,123 690.536,37	13.299
16	436.940,123 690.536,37	17	436.931,389 690.525,648	13.829
17	436.931,389 690.525,648	18	436.928,889 690.516,567	9.419
18	436.928,889 690.516,567	19	436.925,105 690.509,073	8.395
19	436.925,105 690.509,073	1	436.922,709 690.503,819	5.775

\*\* Lungimile segmentelor sunt determinate în planul de proiecție Stereo 70 și sunt rotunjite la 1 milimetru.

\*\*\* Distanța dintre puncte este formată din segmente cumulate ce sunt mai mici decât valoarea 1 milimetru.



**DATE DESPRE IMOBILUL NR. 2445**

Oficiul de Cadastru și Publicitate Imobiliară MARAMURES  
Biroul de Cadastru și Publicitate Imobiliară Dragomiresti

**A. Partea I. Descrierea imobilului**

Nr. CF vechi:100  
Nr. topografic:

TEREN Extravilan

Adresa: Jud. Maramures

Nr. Crt	Nr cadastral Nr. topografic	Suprafața* (mp)	Observații / Referințe
A1		6.188	Sector cadastral:15 Teren neimprejmuit; Parte din nr. top. 936

**B. Partea II. Proprietari și acte**

Inscrieri privitoare la dreptul de proprietate și alte drepturi reale	Referințe
/	
Act Normativ nr. Legea 7, din 13/03/1996 emis de Parlamentul Romaniei;	
B1	A1
Intabulare, drept de PROPRIETATE, dobandit prin Lege, cota actuala 1/1 1) NEIDENTIFICAT NEIDENTIFICAT	
Act Administrativ nr. Adeverinta nr. 4132, din 03/09/2025 emis de Primaria Comunei Sieu;	
B2	A1
Se notează posesia faptică în favoarea lui 1) POP GHEORGHE	

**C. Partea III. SARCINI .**

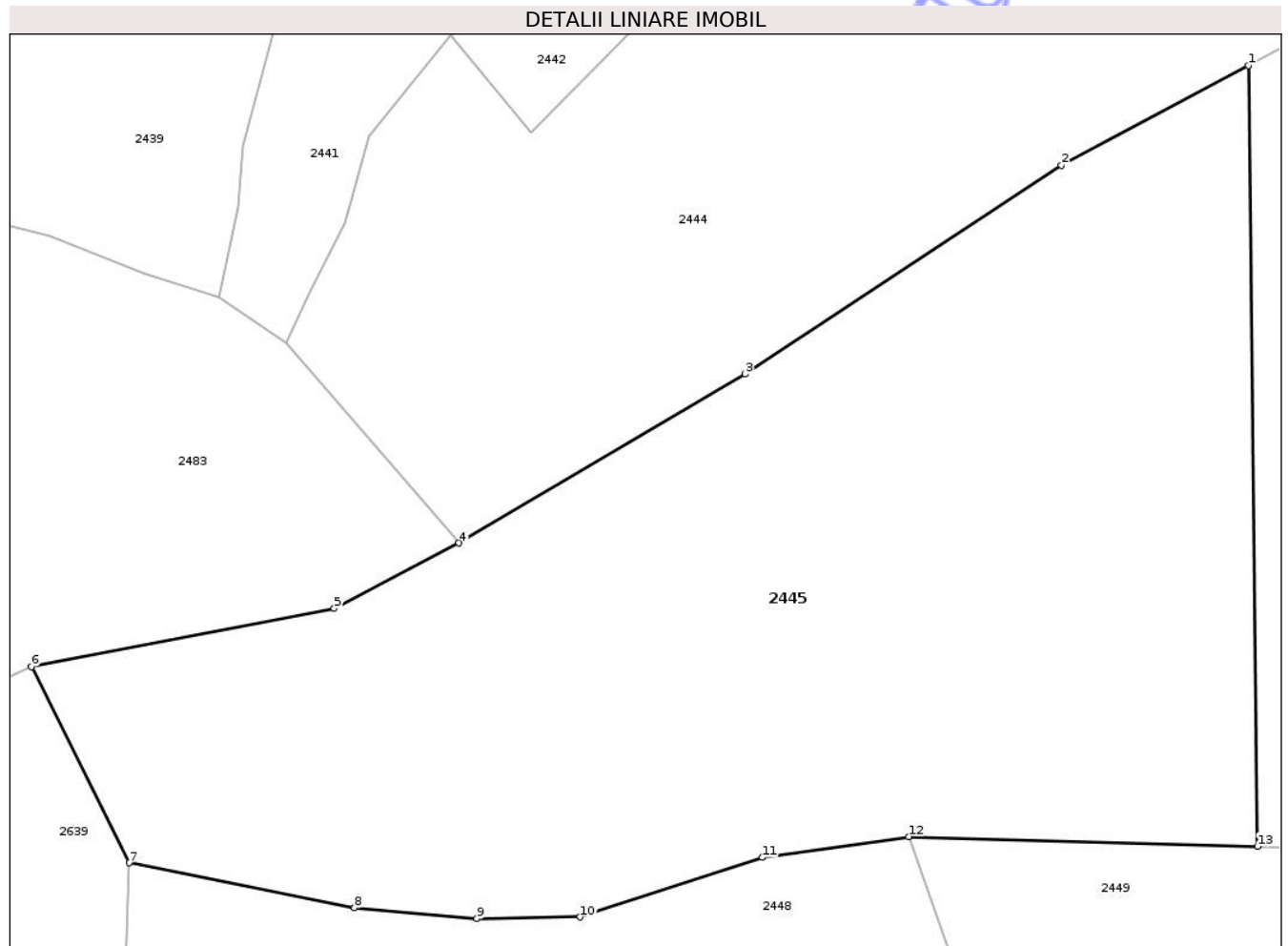
Inscrieri privind dezmembramintele dreptului de proprietate, drepturi reale de garanție și sarcini	Referințe
NU SUNT	

## Anexa Nr. 1 La Partea I

## Teren

Nr cadastral	Suprafața (mp)*	Observații / Referințe
	6.188	Parte din nr. top. 936

\* Suprafața este determinată în planul de proiecție Stereo 70.



## Date referitoare la teren

Crt	Categorie folosință	Intra vilan	Suprafața (mp)	Tarla	Parcelă	Nr. topo	Observații / Referințe
1	padure	NU	6.188	-	-	-	

## Lungime Segmente

1) Valorile lungimilor segmentelor sunt obținute din proiecție în plan.

Punct început	X / Y	Punct sfârșit	X / Y	Lungime segment (** (m)
1	437.024,512 690.533,135	2	437.004,726 690.522,603	22.414
2	437.004,726 690.522,603	3	436.971,238 690.500,506	40.121
3	436.971,238 690.500,506	4	436.940,93 690.482,65	35.178
4	436.940,93 690.482,65	5	436.927,735 690.475,737	14.896
5	436.927,735 690.475,737	6	436.895,683 690.469,566	32.641

Punct început	X / Y	Punct sfârșit	X / Y	Lungime segment (** (m)
6	436.895,683 690.469,566	7	436.906,013 690.448,832	23.165
7	436.906,013 690.448,832	8	436.929,898 690.444,083	24.353
8	436.929,898 690.444,083	9	436.942,848 690.442,945	13.0
9	436.942,848 690.442,945	10	436.953,766 690.443,112	10.919
10	436.953,766 690.443,112	11	436.973,07 690.449,398	20.302
11	436.973,07 690.449,398	12	436.988,558 690.451,607	15.645
12	436.988,558 690.451,607	13	437.025,491 690.450,568	36.947
13	437.025,491 690.450,568	1	437.024,512 690.533,135	82.574

\*\* Lungimile segmentelor sunt determinate în planul de proiecție Stereo 70 și sunt rotunjite la 1 milimetru.

\*\*\* Distanța dintre puncte este formată din segmente cumulate ce sunt mai mici decât valoarea 1 milimetru.





## DATE DESPRE IMOBILUL NR. 2458

Oficiul de Cadastru și Publicitate Imobiliară MARAMURES  
Biroul de Cadastru și Publicitate Imobiliară Dragomiresti

## A. Partea I. Descrierea imobilului

TEREN Extravilan

Nr. CF vechi:192

Adresa: Jud. Maramures

Nr. Crt	Nr cadastral Nr. topografic	Suprafața* (mp)	Observații / Referințe
A1		7.204	Sector cadastral:15 Teren neimprejmuit; Parte din nr. top. 972

## B. Partea II. Proprietari și acte

Inscrieri privitoare la dreptul de proprietate și alte drepturi reale		Referințe
/		
Act Normativ nr. Legea 7, din 13/03/1996 emis de Parlamentul Romaniei;		
B1	Intabulare, drept de PROPRIETATE, dobandit prin Lege, cota actuala 1/1 1) NEIDENTIFICAT NEIDENTIFICAT	A1
Act Administrativ nr. Adeverinta nr. 3987, din 01/09/2025 emis de Primaria Comunei Sieu;		
B2	Se notează posesia faptică în favoarea lui 1) DUNCA ȘTEFAN	A1

## C. Partea III. SARCINI .

Inscrieri privind dezmembramintele dreptului de proprietate, drepturi reale de garanție și sarcini	Referințe
NU SUNT	

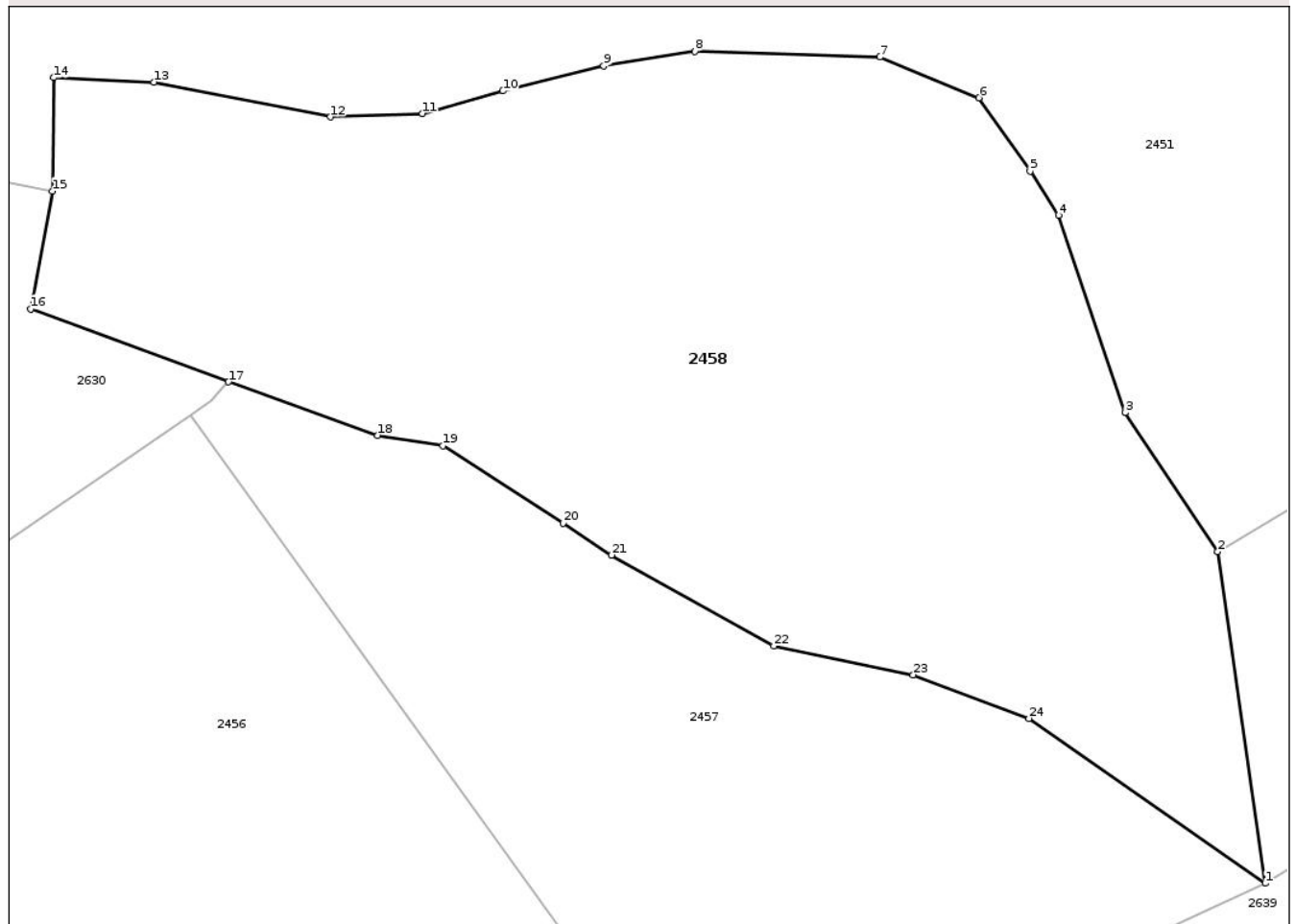
## Anexa Nr. 1 La Partea I

## Teren

Nr cadastral	Suprafața (mp)*	Observații / Referințe
	7.204	Parte din nr. topo. 972

\* Suprafața este determinată în planul de proiecție Stereo 70.

## DETALII LINIARE IMOBIL



## Date referitoare la teren

Crt	Categorie folosință	Intra vilan	Suprafața (mp)	Tarla	Parcelă	Nr. topo	Observații / Referințe
1	padure	NU	4.140	-	-	-	
2	faneata	NU	3.064	-	-	-	

## Lungime Segmente

1) Valorile lungimilor segmentelor sunt obținute din proiecție în plan.

Punct început	X / Y	Punct sfârșit	X / Y	Lungime segment (** (m)
1	436.724,352 690.389,162	2	436.718,679 690.428,606	39.85
3	436.707,65 690.445,158	4	436.699,725 690.468,63	24.774
5	436.696,343 690.473,889	6	436.690,26 690.482,597	10.622
7	436.678,455 690.487,45	8	436.656,443 690.488,15	22.023

Punct început	X / Y	Punct sfârșit	X / Y	Lungime segment (** (m)
2	436.718,679 690.428,606	3	436.707,65 690.445,158	19.89
4	436.699,725 690.468,63	5	436.696,343 690.473,889	6.253
6	436.690,26 690.482,597	7	436.678,455 690.487,45	12.764
8	436.656,443 690.488,15	9	436.645,575 690.486,408	11.007

Punct început	X / Y	Punct sfârșit	X / Y	Lungime segment (** (m)
9	436.645,575 690.486,408	10	436.633,592 690.483,43	12.348
11	436.624,032 690.480,742	12	436.613,061 690.480,327	10.979
13	436.592,043 690.484,475	14	436.580,097 690.485,0	11.958
15	436.579,982 690.471,512	16	436.577,396 690.457,507	14.242
17	436.600,937 690.448,808	18	436.618,71 690.442,46	18.873
19	436.626,456 690.441,206	20	436.640,774 690.431,988	17.029
21	436.646,551 690.428,21	22	436.665,838 690.417,388	22.116
23	436.682,432 690.413,972	24	436.696,209 690.408,783	14.722

Punct început	X / Y	Punct sfârșit	X / Y	Lungime segment (** (m)
10	436.633,592 690.483,43	11	436.624,032 690.480,742	9.931
12	436.613,061 690.480,327	13	436.592,043 690.484,475	21.423
14	436.580,097 690.485,0	15	436.579,982 690.471,512	13.488
16	436.577,396 690.457,507	17	436.600,937 690.448,808	25.097
18	436.618,71 690.442,46	19	436.626,456 690.441,206	7.847
20	436.640,774 690.431,988	21	436.646,551 690.428,21	6.903
22	436.665,838 690.417,388	23	436.682,432 690.413,972	16.942
24	436.696,209 690.408,783	1	436.724,352 690.389,162	34.308

\*\* Lungimile segmentelor sunt determinate în planul de proiecție Stereo 70 și sunt rotunjite la 1 milimetru.

\*\*\* Distanța dintre puncte este formată din segmente cumulate ce sunt mai mici decât valoarea 1 milimetru.



**DATE DESPRE IMOBILUL NR. 2477**

Oficiul de Cadastru și Publicitate Imobiliară MARAMURES  
Biroul de Cadastru și Publicitate Imobiliară Dragomiresti

**A. Partea I. Descrierea imobilului**

Nr. CF vechi:249  
Nr. topografic:

TEREN Extravilan

Adresa: Jud. Maramures

Nr. Crt	Nr cadastral Nr. topografic	Suprafața* (mp)	Observații / Referințe
A1		5.646	Sector cadastral:15 Teren neimprejmuit; Parte din nr. top. 930

**B. Partea II. Proprietari și acte**

Inscrieri privitoare la dreptul de proprietate și alte drepturi reale	Referințe
/	
Act Normativ nr. Legea 7, din 13/03/1996 emis de Parlamentul Romaniei;	
B1	A1
Intabulare, drept de PROPRIETATE, dobandit prin Lege, cota actuala 1/1 1) NEIDENTIFICAT NEIDENTIFICAT	
Act Administrativ nr. Adeverinta nr. 4016, din 01/09/2025 emis de Primaria Comunei Sieu;	
B2	A1
Se notează posesia faptică în favoarea lui 1) CONDRAD VASILE	

**C. Partea III. SARCINI .**

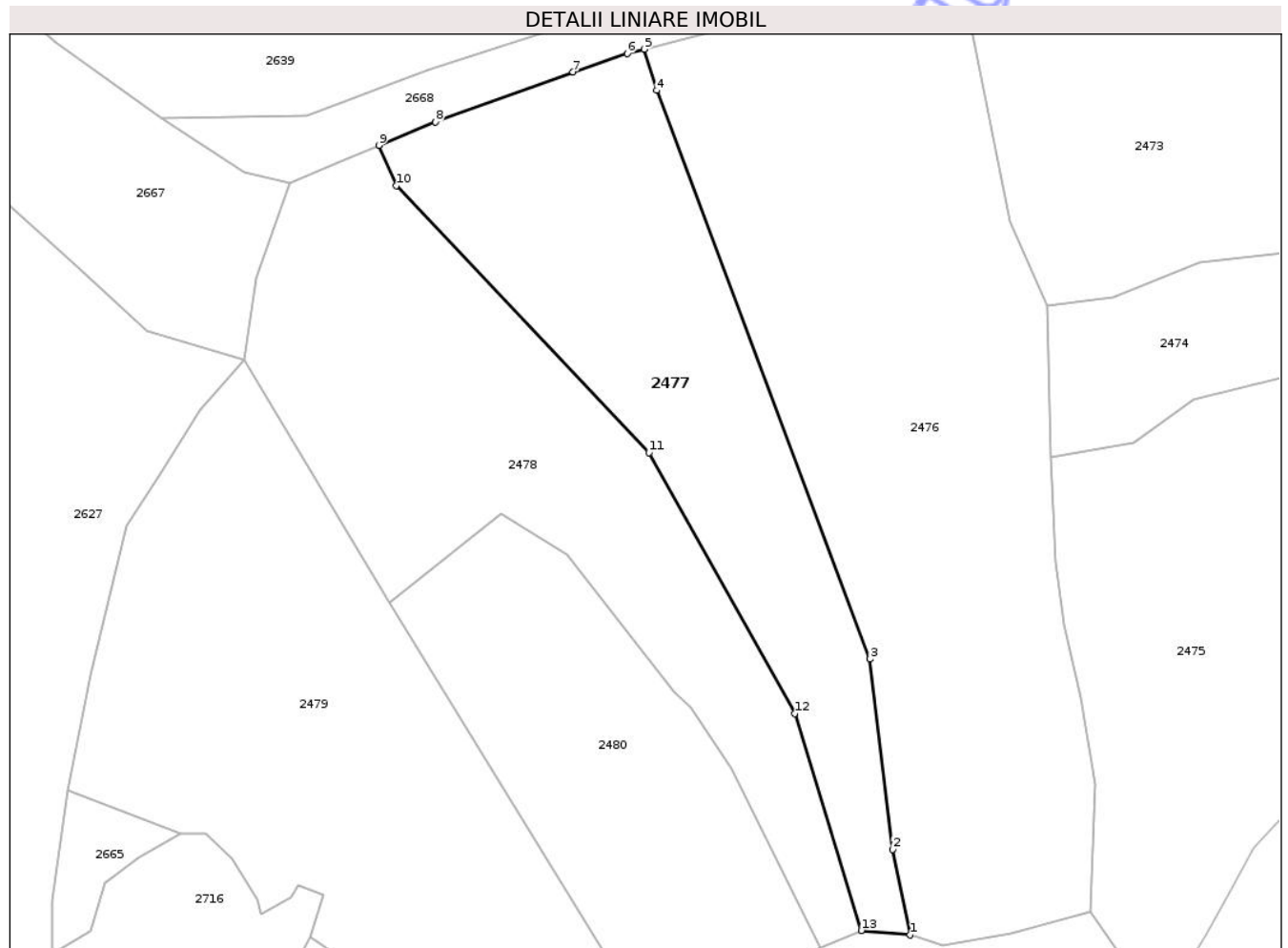
Inscrieri privind dezmembramintele dreptului de proprietate, drepturi reale de garanție și sarcini	Referințe
NU SUNT	

## Anexa Nr. 1 La Partea I

## Teren

Nr cadastral	Suprafața (mp)*	Observații / Referințe
	5.646	Parte din nr. topo. 930

\* Suprafața este determinată în planul de proiecție Stereo 70.



## Date referitoare la teren

Crt	Categorie folosință	Intra vilan	Suprafața (mp)	Tarla	Parcelă	Nr. topo	Observații / Referințe
1	faneata	NU	692	-	-	-	
2	padure	NU	4.954	-	-	-	

## Lungime Segmente

1) Valorile lungimilor segmentelor sunt obținute din proiecție în plan.

Punct început	X / Y	Punct sfârșit	X / Y	Lungime segment (** (m))
1	436.660,633 690.057,446	2	436.656,951 690.075,273	18.203
2	436.656,951 690.075,273	3	436.652,199 690.114,871	39.882
3	436.652,199 690.114,871	4	436.607,737 690.233,259	126.462
4	436.607,737 690.233,259	5	436.605,168 690.241,844	8.961

Punct început	X / Y	Punct sfârșit	X / Y	Lungime segment (** (m)
5	436.605,168 690.241,844	6	436.601,629 690.240,955	3.649
6	436.601,629 690.240,955	7	436.590,33 690.237,097	11.939
7	436.590,33 690.237,097	8	436.561,629 690.226,698	30.527
8	436.561,629 690.226,698	9	436.549,823 690.221,82	12.774
9	436.549,823 690.221,82	10	436.553,44 690.213,445	9.122
10	436.553,44 690.213,445	11	436.606,165 690.157,816	76.645
11	436.606,165 690.157,816	12	436.636,515 690.103,533	62.191
12	436.636,515 690.103,533	13	436.650,416 690.058,384	47.241
13	436.650,416 690.058,384	1	436.660,633 690.057,446	10.26

\*\* Lungimile segmentelor sunt determinate în planul de proiecție Stereo 70 și sunt rotunjite la 1 milimetru.

\*\*\* Distanța dintre puncte este formată din segmente cumulate ce sunt mai mici decât valoarea 1 milimetru.



**DATE DESPRE IMOBILUL NR. 2478**

Oficiul de Cadastru și Publicitate Imobiliară MARAMURES  
Biroul de Cadastru și Publicitate Imobiliară Dragomiresti

**A. Partea I. Descrierea imobilului**

Nr. CF vechi:102  
Nr. topografic:

TEREN Extravilan

Adresa: Jud. Maramures

Nr. Crt	Nr cadastral Nr. topografic	Suprafața* (mp)	Observații / Referințe
A1		6.122	Sector cadastral:15 Teren neimprejmuit; Parte din nr. top. 929

**B. Partea II. Proprietari și acte**

Inscrieri privitoare la dreptul de proprietate și alte drepturi reale	Referințe
/	
Act Normativ nr. Legea 7, din 13/03/1996 emis de Parlamentul Romaniei;	
B1	A1
Intabulare, drept de PROPRIETATE, dobandit prin Lege, cota actuala 1/1 1) NEIDENTIFICAT NEIDENTIFICAT	
Act Administrativ nr. Adeverinta nr. 3981, din 01/09/2025 emis de Primaria Comunei Sieu;	
B2	A1
Se notează posesia faptică în favoarea lui 1) HORJA VASILE	

**C. Partea III. SARCINI .**

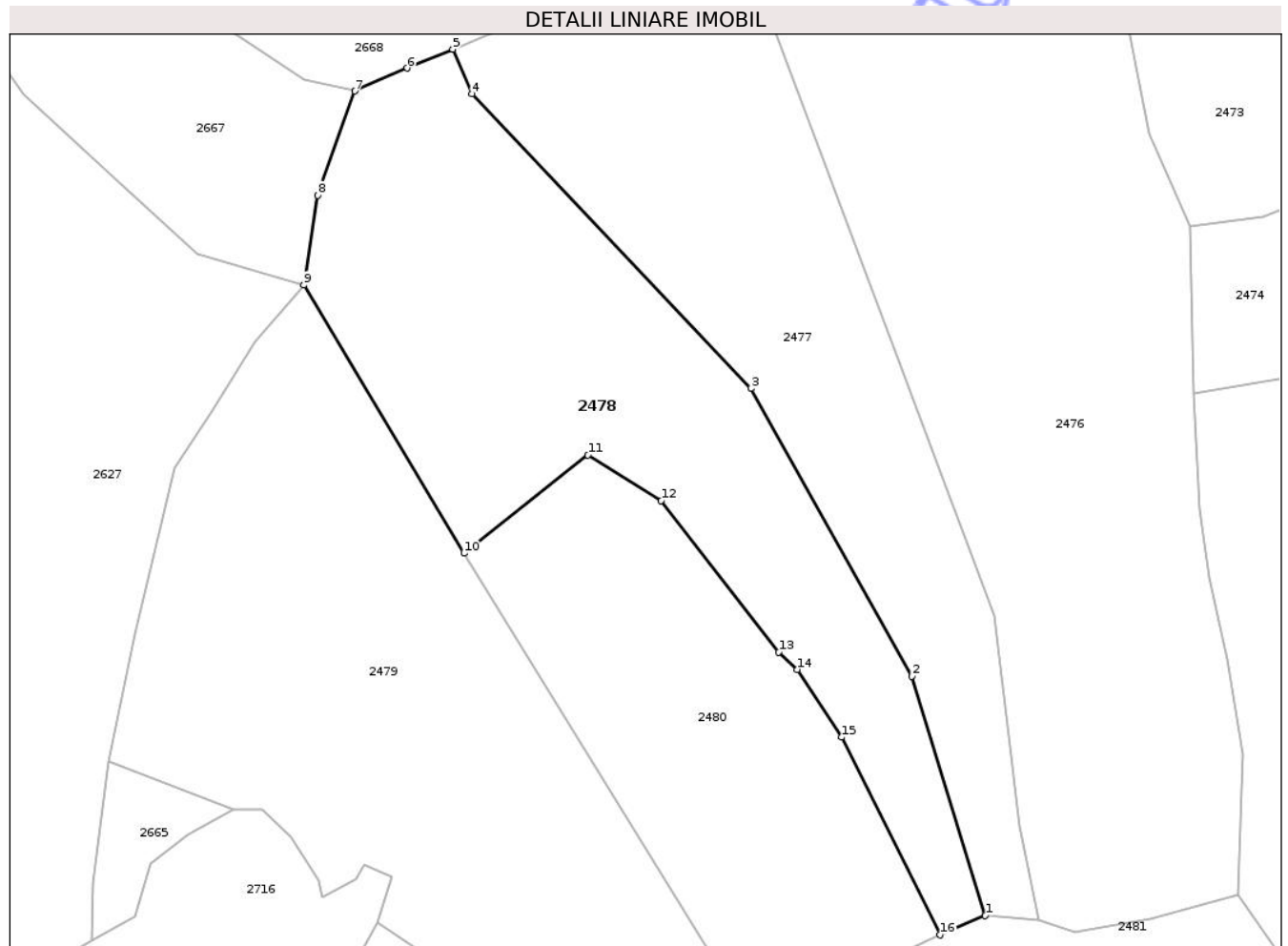
Inscrieri privind dezmembramintele dreptului de proprietate, drepturi reale de garanție și sarcini	Referințe
NU SUNT	

## Anexa Nr. 1 La Partea I

## Teren

Nr cadastral	Suprafața (mp)*	Observații / Referințe
	6.122	Parte din nr. top. 929

\* Suprafața este determinată în planul de proiecție Stereo 70.



## Date referitoare la teren

Crt	Categorie folosință	Intravilan	Suprafața (mp)	Tarla	Parcelă	Nr. topo	Observații / Referințe
1	faneata	NU	572	-	-	-	
2	padure	NU	5.550	-	-	-	

## Lungime Segmente

1) Valorile lungimilor segmentelor sunt obținute din proiecție în plan.

Punct început	X / Y	Punct sfârșit	X / Y	Lungime segment (** (m)
1	436.650,416 690.058,384	2	436.636,515 690.103,533	47.241
2	436.636,515 690.103,533	3	436.606,165 690.157,816	62.191
3	436.606,165 690.157,816	4	436.553,44 690.213,445	76.645
4	436.553,44 690.213,445	5	436.549,823 690.221,82	9.122

Punct început	X / Y	Punct sfârșit	X / Y	Lungime segment (** (m)
5	436.549,823 690.221,82	6	436.541,173 690.218,245	9.36
6	436.541,173 690.218,245	7	436.531,342 690.213,923	10.739
7	436.531,342 690.213,923	8	436.524,305 690.194,283	20.863
8	436.524,305 690.194,283	9	436.521,672 690.177,29	17.196
9	436.521,672 690.177,29	10	436.551,949 690.126,728	58.934
10	436.551,949 690.126,728	11	436.575,359 690.145,231	29.839
11	436.575,359 690.145,231	12	436.589,195 690.136,627	16.293
12	436.589,195 690.136,627	13	436.611,389 690.108,111	36.135
13	436.611,389 690.108,111	14	436.614,862 690.104,809	4.792
14	436.614,862 690.104,809	15	436.623,267 690.092,013	15.31
15	436.623,267 690.092,013	16	436.641,88 690.054,736	41.666
16	436.641,88 690.054,736	1	436.650,416 690.058,384	9.283

\*\* Lungimile segmentelor sunt determinate în planul de proiecție Stereo 70 și sunt rotunjite la 1 milimetru.

\*\*\* Distanța dintre puncte este formată din segmente cumulate ce sunt mai mici decât valoarea 1 milimetru.





## DATE DESPRE IMOBILUL NR. 2479

Oficiul de Cadastru și Publicitate Imobiliară MARAMURES  
Biroul de Cadastru și Publicitate Imobiliară Dragomiresti

## A. Partea I. Descrierea imobilului

TEREN Extravilan

Nr. CF vechi:102

Adresa: Jud. Maramures

Nr. Crt	Nr cadastral Nr. topografic	Suprafața* (mp)	Observații / Referințe
A1		8.145	Sector cadastral:15 Teren neimprejmuit; Parte din nr. top. 929

## B. Partea II. Proprietari și acte

Inscrieri privitoare la dreptul de proprietate și alte drepturi reale		Referințe
/		
Act Normativ nr. Legea 7, din 13/03/1996 emis de Parlamentul Romaniei;		
B1	Intabulare, drept de PROPRIETATE, dobandit prin Lege, cota actuala 1/1 1) NEIDENTIFICAT NEIDENTIFICAT	A1
Act Administrativ nr. Adeverinta nr. 3998, din 01/09/2025 emis de Primaria Comunei Sieu;		
B2	Se notează posesia faptică în favoarea lui 1) RUS CONSTANTIN	A1

## C. Partea III. SARCINI .

Inscrieri privind dezmembramintele dreptului de proprietate, drepturi reale de garanție și sarcini	Referințe
NU SUNT	

## Anexa Nr. 1 La Partea I

## Teren

Nr cadastral	Suprafața (mp)*	Observații / Referințe
	8.145	Parte din nr. top. 929

\* Suprafața este determinată în planul de proiecție Stereo 70.

## DETALII LINIARE IMOBIL



## Date referitoare la teren

Crt	Categorie folosință	Intra vilan	Suprafața (mp)	Tarla	Parcelă	Nr. topo	Observații / Referințe
1	faneata	NU	4.267	-	-	-	
2	padure	NU	3.878	-	-	-	

## Lungime Segmente

1) Valorile lungimilor segmentelor sunt obținute din proiecție în plan.

Punct început	X / Y	Punct sfârșit	X / Y	Lungime segment (** (m))
1	436.551,949 690.126,728	2	436.521,672 690.177,29	58.934
2	436.521,672 690.177,29	3	436.512,443 690.166,731	14.024
3	436.512,443 690.166,731	4	436.504,256 690.153,498	15.561
4	436.504,256 690.153,498	5	436.497,267 690.142,753	12.818

Punct început	X / Y	Punct sfârșit	X / Y	Lungime segment (** (m)
5	436.497,267 690.142,753	6	436.489,871 690.111,563	32.055
6	436.489,871 690.111,563	7	436.484,907 690.087,463	24.606
7	436.484,907 690.087,463	8	436.508,436 690.078,458	25.193
8	436.508,436 690.078,458	9	436.513,893 690.078,458	5.457
9	436.513,893 690.078,458	10	436.519,35 690.073,179	7.593
10	436.519,35 690.073,179	11	436.524,456 690.064,908	9.72
11	436.524,456 690.064,908	12	436.525,162 690.061,912	3.078
12	436.525,162 690.061,912	13	436.531,534 690.065,296	7.215
13	436.531,534 690.065,296	14	436.533,127 690.067,884	3.039
14	436.533,127 690.067,884	15	436.538,304 690.065,694	5.621
15	436.538,304 690.065,694	16	436.535,58 690.057,113	9.003
16	436.535,58 690.057,113	17	436.567,499 690.035,851	38.353
17	436.567,499 690.035,851	18	436.590,902 690.015,322	31.131
18	436.590,902 690.015,322	19	436.608,818 690.034,507	26.25
19	436.608,818 690.034,507	1	436.551,949 690.126,728	108.346

\*\* Lungimile segmentelor sunt determinate în planul de proiecție Stereo 70 și sunt rotunjite la 1 milimetru.

\*\*\* Distanța dintre puncte este formată din segmente cumulate ce sunt mai mici decât valoarea 1 milimetru.



**DATE DESPRE IMOBILUL NR. 2669**

Oficiul de Cadastru și Publicitate Imobiliară MARAMURES  
Biroul de Cadastru și Publicitate Imobiliară Dragomiresti

**A. Partea I. Descrierea imobilului**

TEREN Extravilan

Nr. CF vechi:356

Adresa: Jud. Maramures

Nr. Crt	Nr cadastral Nr. topografic	Suprafața* (mp)	Observații / Referințe
A1		47.774	Sector cadastral:15 Teren neimprejmuit; Parte din nr. top. 925

**B. Partea II. Proprietari și acte**

Inscrieri privitoare la dreptul de proprietate și alte drepturi reale		Referințe
/		
Act Normativ nr. Legea 7, din 13/03/1996 emis de Parlamentul Romaniei (art. 13);		
B1	Inscrierea posesiei, drept de PROPRIETATE, dobandit prin Constituire, cota actuala 1/1 1) <b>NEIDENTIFICAT</b>	A1
Act Normativ nr. Legea 7, din 13/03/1996 emis de Parlamentul Romaniei;		
B2	Se notează mențiunea de proprietar Neidentificat.	A1

**C. Partea III. SARCINI .**

Inscrieri privind dezmembramintele dreptului de proprietate, drepturi reale de garanție și sarcini	Referințe
NU SUNT	

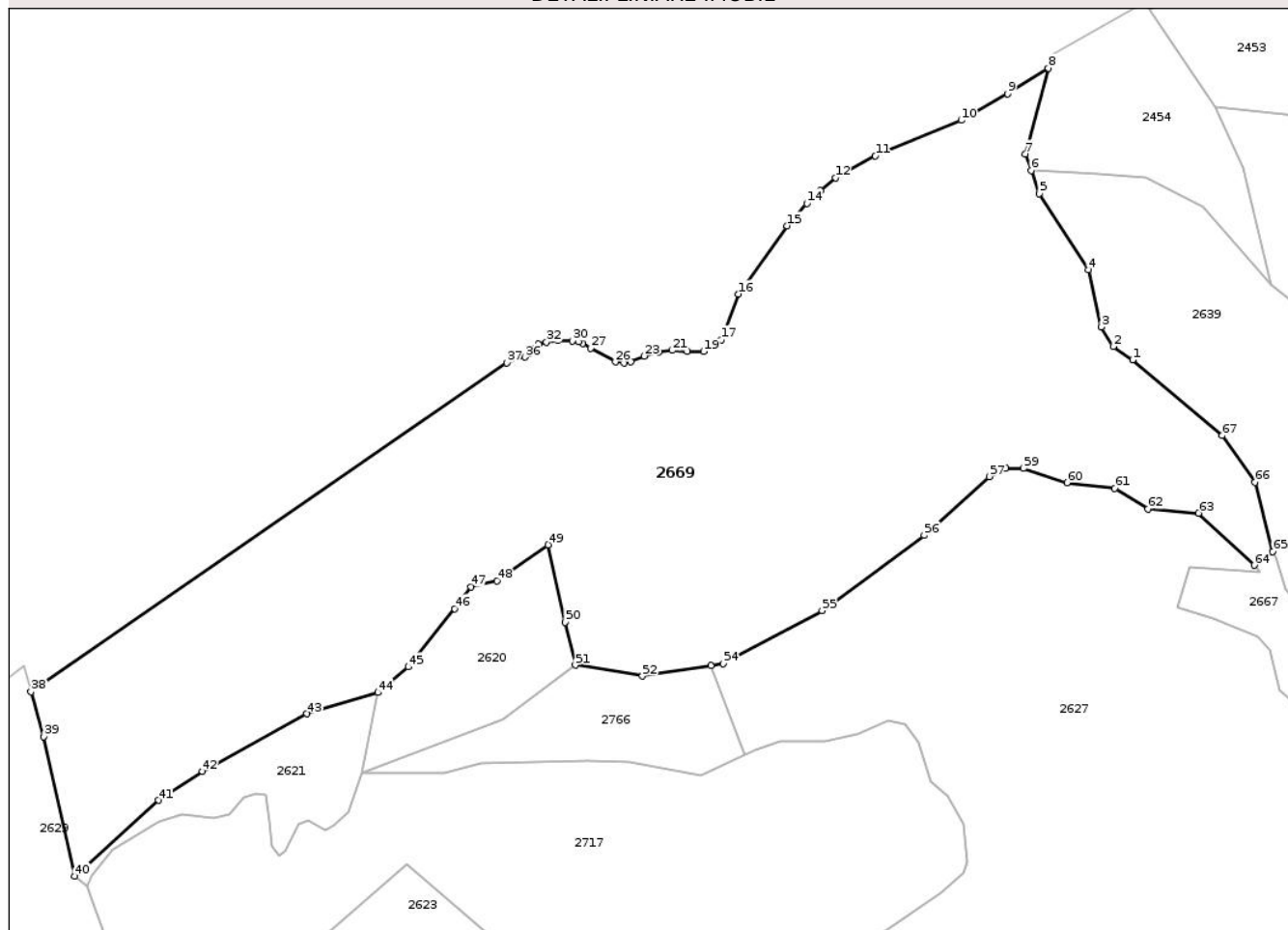
## Anexa Nr. 1 La Partea I

## Teren

Nr cadastral	Suprafața (mp)*	Observații / Referințe
	47.774	Parte din nr. top. 925

\* Suprafața este determinată în planul de proiecție Stereo 70.

## DETALII LINIARE IMOBIL



## Date referitoare la teren

Crt	Categorie folosință	Intravilan	Suprafața (mp)	Tarla	Parcelă	Nr. topo	Observații / Referințe
1	faneata	NU	4.741	-	-	-	
2	padure	NU	18.991	-	-	-	
3	faneata	NU	9.203	-	-	-	
4	padure	NU	14.839	-	-	-	

## Lungime Segmente

1) Valorile lungimilor segmentelor sunt obținute din proiecție în plan.

Punct început	X / Y	Punct sfârșit	X / Y	Lungime segment
1	436.394,891 690.360,857	2	436.387,364 690.366,106	9.176
2	436.387,364 690.366,106	3	436.382,689 690.373,674	8.896
3	436.382,689 690.373,674	4	436.377,759 690.395,774	22.643
4	436.377,759 690.395,774	5	436.358,692 690.425,485	35.303
5	436.358,692 690.425,485	6	436.355,515 690.434,432	9.494
6	436.355,515 690.434,432	7	436.353,231 690.440,864	6.825
7	436.353,231 690.440,864	8	436.362,175 690.474,129	34.446
8	436.362,175 690.474,129	9	436.346,324 690.464,156	18.727
9	436.346,324 690.464,156	10	436.328,271 690.453,918	20.754

Punct început	X / Y	Punct sfârșit	X / Y	Lungime segment	Punct început	X / Y	Punct sfârșit	X / Y	Lungime segment	Punct început	X / Y	Punct sfârșit	X / Y	Lungime segment
10	436.328,271 690.453,918	11	436.294,934 690.440,115	36.082	11	436.294,934 690.440,115	12	436.279,489 690.431,519	17.676	12	436.279,489 690.431,519	13	436.273,445 690.426,612	7.785
13	436.273,445 690.426,612	14	436.268,313 690.421,698	7.106	14	436.268,313 690.421,698	15	436.260,595 690.412,973	11.649	15	436.260,595 690.412,973	16	436.241,698 690.386,458	32.56
16	436.241,698 690.386,458	17	436.234,982 690.368,752	18.937	17	436.234,982 690.368,752	18	436.232,701 690.366,686	3.077	18	436.232,701 690.366,686	19	436.228,068 690.364,194	5.261
19	436.228,068 690.364,194	20	436.221,723 690.364,194	6.344	20	436.221,723 690.364,194	21	436.215,878 690.364,55	5.856	21	436.215,878 690.364,55	22	436.210,699 690.363,864	5.224
22	436.210,699 690.363,864	23	436.205,139 690.362,368	5.758	23	436.205,139 690.362,368	24	436.199,864 690.360,232	5.691	24	436.199,864 690.360,232	25	436.197,155 690.359,804	2.742
25	436.197,155 690.359,804	26	436.193,876 690.360,089	3.291	26	436.193,876 690.360,089	27	436.184,181 690.365,43	11.069	27	436.184,181 690.365,43	28	436.181,116 690.367,211	3.545
28	436.181,116 690.367,211	29	436.179,405 690.367,923	1.853	29	436.179,405 690.367,923	30	436.177,052 690.368,279	2.379	30	436.177,052 690.368,279	31	436.171,492 690.368,35	5.561
31	436.171,492 690.368,35	32	436.167,072 690.367,781	4.456	32	436.167,072 690.367,781	33	436.163,936 690.367,069	3.216	33	436.163,936 690.367,069	34	436.162,011 690.365,43	2.527
34	436.162,011 690.365,43	35	436.160,229 690.363,152	2.893	35	436.160,229 690.363,152	36	436.158,671 690.361,951	1.967	36	436.158,671 690.361,951	37	436.151,614 690.359,743	7.395
37	436.151,614 690.359,743	38	435.966,605 690.232,026	224.811	38	435.966,605 690.232,026	39	435.971,637 690.214,536	18.199	39	435.971,637 690.214,536	40	435.983,585 690.160,412	55.427
40	435.983,585 690.160,412	41	436.016,179 690.189,901	43.954	41	436.016,179 690.189,901	42	436.033,223 690.201,156	20.425	42	436.033,223 690.201,156	43	436.073,877 690.223,447	46.364
43	436.073,877 690.223,447	44	436.101,492 690.231,738	28.833	44	436.101,492 690.231,738	45	436.113,453 690.241,692	15.561	45	436.113,453 690.241,692	46	436.131,359 690.264,304	28.843
46	436.131,359 690.264,304	47	436.137,769 690.272,725	10.583	47	436.137,769 690.272,725	48	436.147,846 690.275,139	10.362	48	436.147,846 690.275,139	49	436.167,637 690.289,132	24.238
49	436.167,637 690.289,132	50	436.174,233 690.258,969	30.876	50	436.174,233 690.258,969	51	436.178,308 690.242,34	17.121	51	436.178,308 690.242,34	52	436.204,314 690.238,109	26.348
52	436.204,314 690.238,109	53	436.230,906 690.242,19	26.903	53	436.230,906 690.242,19	54	436.235,842 690.242,947	4.994	54	436.235,842 690.242,947	55	436.274,166 690.263,535	43.504
55	436.274,166 690.263,535	56	436.313,934 690.292,743	49.342	56	436.313,934 690.292,743	57	436.339,13 690.315,6	34.019	57	436.339,13 690.315,6	58	436.345,554 690.318,896	7.22
58	436.345,554 690.318,896	59	436.352,465 690.318,781	6.912	59	436.352,465 690.318,781	60	436.369,445 690.313,242	17.861	60	436.369,445 690.313,242	61	436.387,997 690.311,004	18.687
61	436.387,997 690.311,004	62	436.400,896 690.303,06	15.149	62	436.400,896 690.303,06	63	436.420,637 690.301,43	19.808	63	436.420,637 690.301,43	64	436.442,163 690.281,16	29.568
64	436.442,163 690.281,16	65	436.449,36 690.286,521	8.974	65	436.449,36 690.286,521	66	436.442,592 690.313,423	27.74	66	436.442,592 690.313,423	67	436.429,806 690.331,518	22.157
67	436.429,806 690.331,518	1	436.394,891 690.360,857	45.605										

\*\* Lungimile segmentelor sunt determinate în planul de proiecție Stereo 70 și sunt rotunjite la 1 milimetru.

\*\*\* Distanța dintre puncte este formată din segmente cumulate ce sunt mai mici decât valoarea 1 milimetru.





## DATE DESPRE IMOBILUL NR. 2457

Oficiul de Cadastru și Publicitate Imobiliară MARAMURES  
Biroul de Cadastru și Publicitate Imobiliară Dragomiresti

## A. Partea I. Descrierea imobilului

TEREN Extravilan

Nr. CF vechi:205

Adresa: Jud. Maramures

Nr. Crt	Nr cadastral Nr. topografic	Suprafața* (mp)	Observații / Referințe
A1		4.423	Sector cadastral:15 Teren neimprejmuit; parte din nr. top. 971

## B. Partea II. Proprietari și acte

Inscrieri privitoare la dreptul de proprietate și alte drepturi reale		Referințe
/		
Act Normativ nr. Legea 7, din 13/03/1996 emis de Parlamentul Romaniei;		
B1	Intabulare, drept de PROPRIETATE, dobandit prin Lege, cota actuala 1/1 1) NEIDENTIFICAT NEIDENTIFICAT	A1
Act Administrativ nr. Adeverinta nr. 3980, din 01/09/2025 emis de Primaria Comunei Sieu;		
B2	Se notează posesia factică în favoarea lui 1) POPAN LEONTIN-DOREL	A1

## C. Partea III. SARCINI .

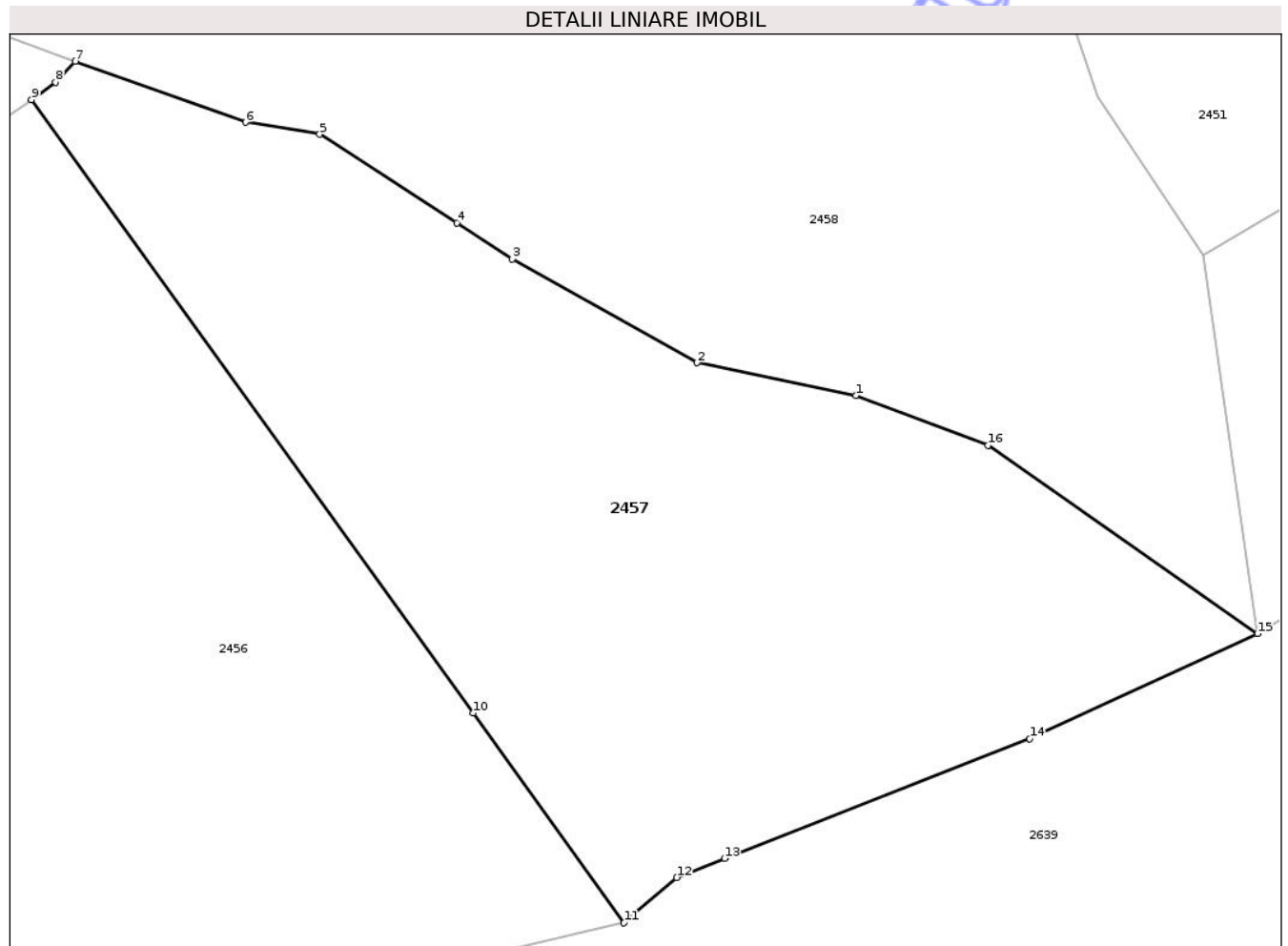
Inscrieri privind dezmembramintele dreptului de proprietate, drepturi reale de garanție și sarcini	Referințe
NU SUNT	

## Anexa Nr. 1 La Partea I

## Teren

Nr cadastral	Suprafața (mp)*	Observații / Referințe
	4.423	parte din nr. topo. 971

\* Suprafața este determinată în planul de proiecție Stereo 70.



## Date referitoare la teren

Crt	Categorie folosință	Intra vilan	Suprafața (mp)	Tarla	Parcelă	Nr. topo	Observații / Referințe
1	faneata	NU	4.423	-	-	-	

## Lungime Segmente

1) Valorile lungimilor segmentelor sunt obținute din proiecție în plan.

Punct început	X / Y	Punct sfârșit	X / Y	Lungime segment (** (m)
1	436.682,432 690.413,972	2	436.665,838 690.417,388	16.942
2	436.665,838 690.417,388	3	436.646,551 690.428,21	22.116
3	436.646,551 690.428,21	4	436.640,774 690.431,988	6.903
4	436.640,774 690.431,988	5	436.626,456 690.441,206	17.029
5	436.626,456 690.441,206	6	436.618,71 690.442,46	7.847

Punct început	X / Y	Punct sfârșit	X / Y	Lungime segment (** (m)
6	436.618,71 690.442,46	7	436.600,937 690.448,808	18.873
7	436.600,937 690.448,808	8	436.598,886 690.446,639	2.985
8	436.598,886 690.446,639	9	436.596,37 690.444,812	3.11
9	436.596,37 690.444,812	10	436.642,492 690.380,888	78.826
10	436.642,492 690.380,888	11	436.658,227 690.359,02	26.94
11	436.658,227 690.359,02	12	436.663,725 690.363,726	7.237
12	436.663,725 690.363,726	13	436.668,712 690.365,706	5.366
13	436.668,712 690.365,706	14	436.700,576 690.378,218	34.233
14	436.700,576 690.378,218	15	436.724,352 690.389,162	26.174
15	436.724,352 690.389,162	16	436.696,209 690.408,783	34.308
16	436.696,209 690.408,783	1	436.682,432 690.413,972	14.722

\*\* Lungimile segmentelor sunt determinate în planul de proiecție Stereo 70 și sunt rotunjite la 1 milimetru.

\*\*\* Distanța dintre puncte este formată din segmente cumulate ce sunt mai mici decât valoarea 1 milimetru.



**DATE DESPRE IMOBILUL NR. 2620**

Oficiul de Cadastru și Publicitate Imobiliară MARAMURES  
Biroul de Cadastru și Publicitate Imobiliară Dragomiresti

**A. Partea I. Descrierea imobilului**

TEREN Extravilan

Nr. CF vechi:356

Adresa: Jud. Maramures

Nr. Crt	Nr cadastral Nr. topografic	Suprafața* (mp)	Observații / Referințe
A1		Din acte: 7.000 Masurata: 3.500	Sector cadastral:15 Teren neimprejmuit; parte din nr. top. 925.

**B. Partea II. Proprietari și acte**

Inscrieri privitoare la dreptul de proprietate și alte drepturi reale		Referințe
/		
Act Administrativ nr. Titlul de proprietate nr. 1961/13, din 25/08/2003 emis de C.J.S.D.P.T. Maramures;		
B1	Intabulare, drept de PROPRIETATE, dobandit prin Reconstituire, cota actuala 1/1 1) <b>DUNCA IOAN</b> , lipsă CNP	A1
Act Administrativ nr. Adeverinta nr. 4445, din 25/09/2025 emis de Primaria Comunei Sieu;		
B2	Se notează posesia faptică în favoarea lui 1) <b>DUNCA GHEORGHE</b>	A1

**C. Partea III. SARCINI .**

Inscrieri privind dezmembramintele dreptului de proprietate, drepturi reale de garanție și sarcini	Referințe
NU SUNT	

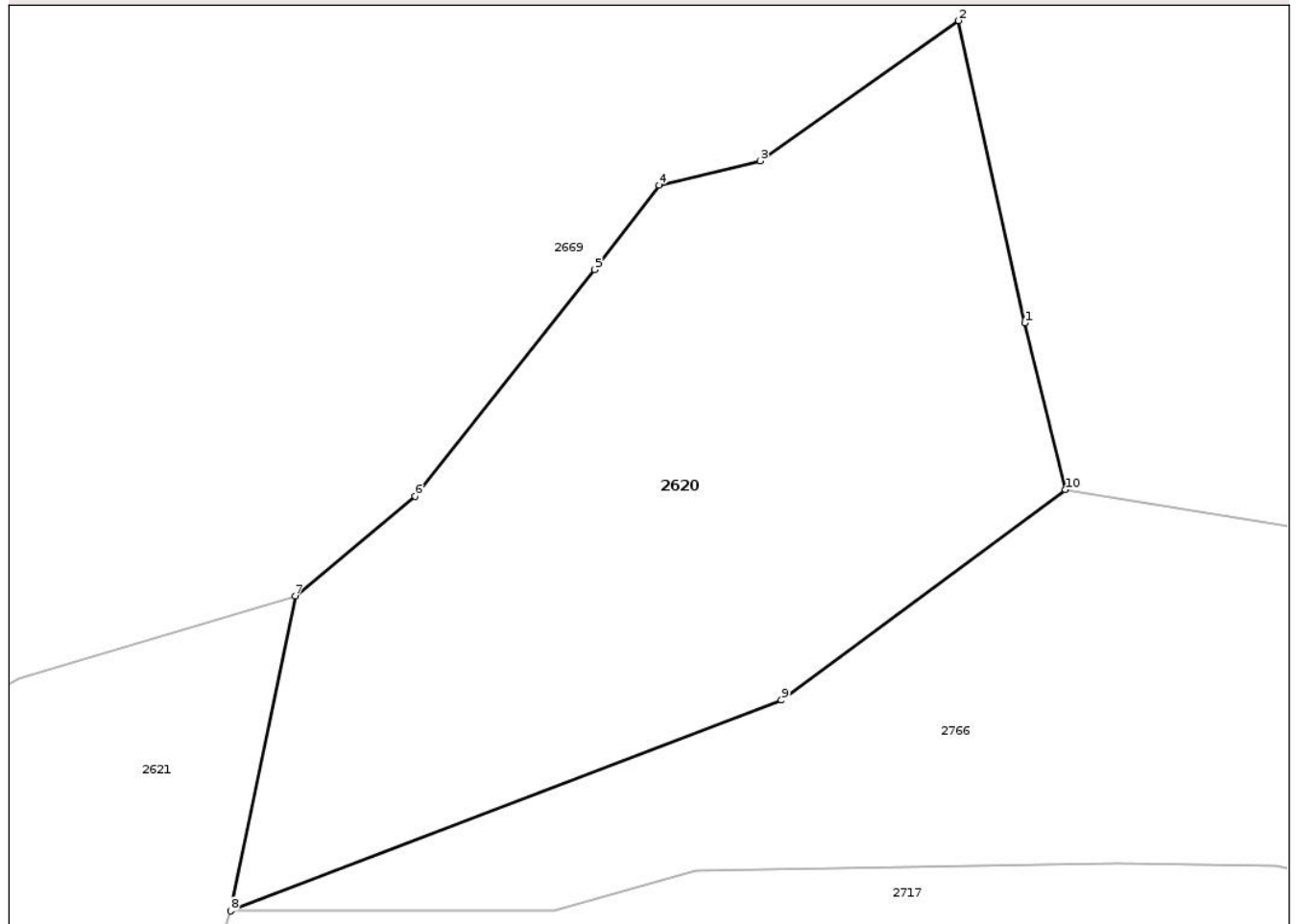
## Anexa Nr. 1 La Partea I

## Teren

Nr cadastral	Suprafața (mp)*	Observații / Referințe
	Din acte: 7.000 Masurata: 3.500	parte din nr. topo. 925.

\* Suprafața este determinată în planul de proiecție Stereo 70.

## DETALII LINIARE IMOBIL



## Date referitoare la teren

Crt	Categorie folosință	Intra vilan	Suprafața (mp)	Tarla	Parcelă	Nr. topo	Observații / Referințe
1	padure	NU	3.500	In Drean	-	-	

## Lungime Segmente

1) Valorile lungimilor segmentelor sunt obținute din proiecție în plan.

Punct început	X / Y	Punct sfârșit	X / Y	Lungime segment (** (m)
1	436.174,233 690.258,969	2	436.167,637 690.289,132	30.876
2	436.167,637 690.289,132	3	436.147,846 690.275,139	24.238
3	436.147,846 690.275,139	4	436.137,769 690.272,725	10.362
4	436.137,769 690.272,725	5	436.131,359 690.264,304	10.583
5	436.131,359 690.264,304	6	436.113,453 690.241,692	28.843

Punct început	X / Y	Punct sfârșit	X / Y	Lungime segment (** (m)
6	436.113,453 690.241,692	7	436.101,492 690.231,738	15.561
7	436.101,492 690.231,738	8	436.095,05 690.200,296	32.095
8	436.095,05 690.200,296	9	436.149,969 690.221,33	58.81
9	436.149,969 690.221,33	10	436.178,308 690.242,34	35.277
10	436.178,308 690.242,34	1	436.174,233 690.258,969	17.121

\*\* Lungimile segmentelor sunt determinate în planul de proiecție Stereo 70 și sunt rotunjite la 1 milimetru.

\*\*\* Distanța dintre puncte este formată din segmente cumulate ce sunt mai mici decât valoarea 1 milimetru.

Neutilizabil în Circuitul Civil





## DATE DESPRE IMOBILUL NR. 2766

Oficiul de Cadastru și Publicitate Imobiliară MARAMURES  
Biroul de Cadastru și Publicitate Imobiliară Dragomiresti

## A. Partea I. Descrierea imobilului

TEREN Extravilan

Nr. CF vechi:356

Adresa: Jud. Maramures

Nr. Crt	Nr cadastral Nr. topografic	Suprafața* (mp)	Observații / Referințe
A1		Din acte: 7.000 Masurata: 3.500	Sector cadastral:15 Teren neimprejmuit; parte din nr. top. 925.

## B. Partea II. Proprietari și acte

Inscrieri privitoare la dreptul de proprietate și alte drepturi reale		Referințe
/		
Act Administrativ nr. Titlul de proprietate nr. 1961/13, din 25/08/2003 emis de C.J.S.D.P.T. Maramures;		
B1	Intabulare, drept de PROPRIETATE, dobandit prin Reconstituire, cota actuala 1/1 1) <b>DUNCA IOAN</b> , lipsă CNP	A1
Act Administrativ nr. Adeverinta nr. 4444, din 25/09/2025 emis de Primaria Comunei Sieu;		
B2	Se notează posesia faptică în favoarea lui 1) <b>DUNCA IOAN</b>	A1

## C. Partea III. SARCINI .

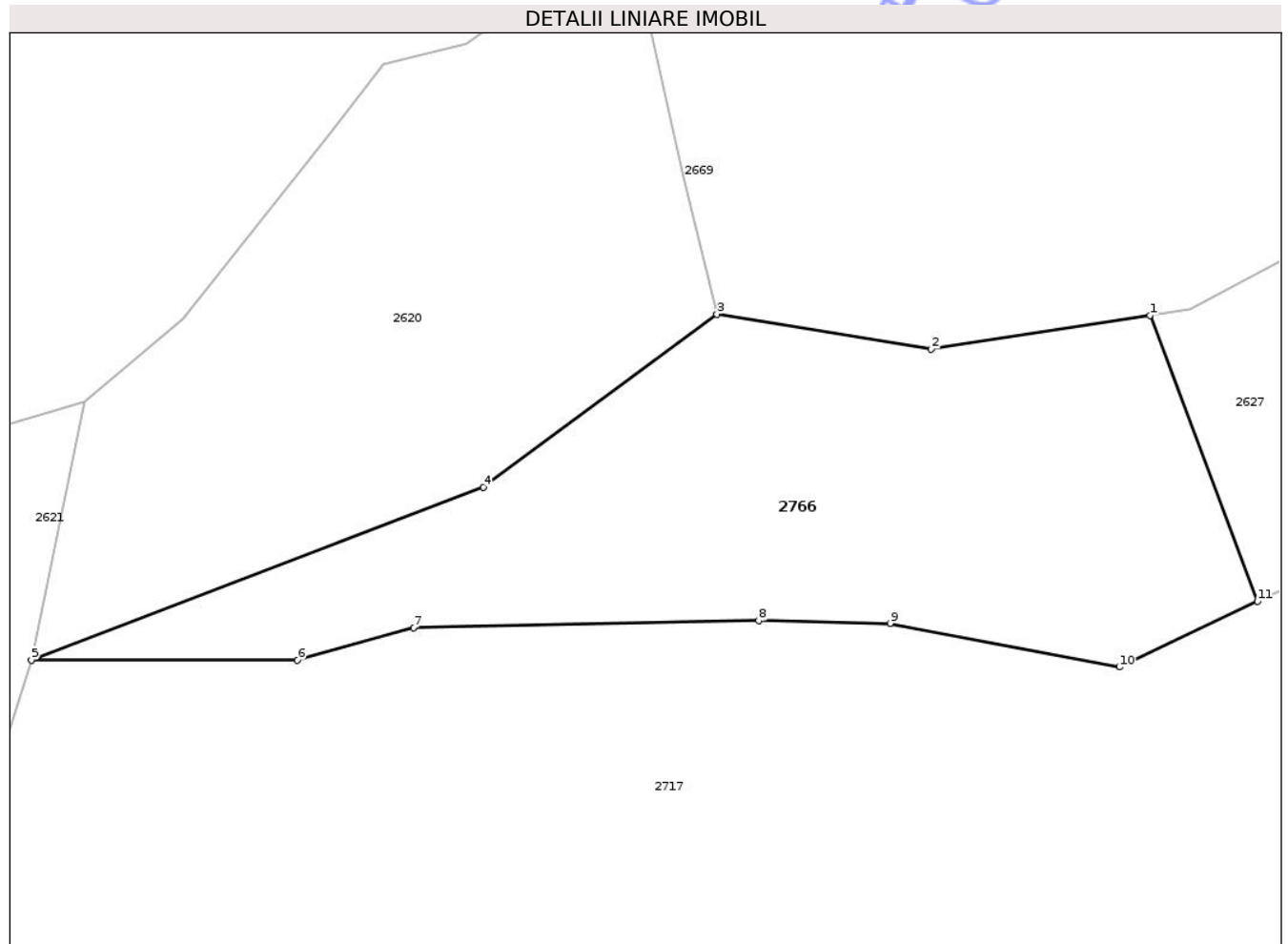
Inscrieri privind dezmembramintele dreptului de proprietate, drepturi reale de garanție și sarcini	Referințe
NU SUNT	

## Anexa Nr. 1 La Partea I

## Teren

Nr cadastral	Suprafața (mp)*	Observații / Referințe
	Din acte: 7.000 Masurata: 3.500	parte din nr. topo. 925.

\* Suprafața este determinată în planul de proiecție Stereo 70.



## Date referitoare la teren

Crt	Categorie folosință	Intra vilan	Suprafața (mp)	Tarla	Parcelă	Nr. topo	Observații / Referințe
1	padure	NU	3.500	In Drean	-	-	

## Lungime Segmente

1) Valorile lungimilor segmentelor sunt obținute din proiecție în plan.

Punct început	X / Y	Punct sfârșit	X / Y	Lungime segment (** (m)
1	436.230,906 690.242,19	2	436.204,314 690.238,109	26.903
2	436.204,314 690.238,109	3	436.178,308 690.242,34	26.348
3	436.178,308 690.242,34	4	436.149,969 690.221,33	35.277
4	436.149,969 690.221,33	5	436.095,05 690.200,296	58.81
5	436.095,05 690.200,296	6	436.127,37 690.200,296	32.32

Punct început	X / Y	Punct sfârșit	X / Y	Lungime segment (** (m)
6	436.127,37 690.200,296	7	436.141,458 690.204,273	14.639
7	436.141,458 690.204,273	8	436.183,391 690.205,101	41.941
8	436.183,391 690.205,101	9	436.199,354 690.204,772	15.966
9	436.199,354 690.204,772	10	436.227,199 690.199,47	28.345
10	436.227,199 690.199,47	11	436.243,987 690.207,468	18.596
11	436.243,987 690.207,468	1	436.230,906 690.242,19	37.104

\*\* Lungimile segmentelor sunt determinate în planul de proiecție Stereo 70 și sunt rotunjite la 1 milimetru.

\*\*\* Distanța dintre puncte este formată din segmente cumulate ce sunt mai mici decât valoarea 1 milimetru.

Neutilizabil în Circuitul Civil



**DATE DESPRE IMOBILUL NR. 2628**

Oficiul de Cadastru și Publicitate Imobiliară MARAMURES  
Biroul de Cadastru și Publicitate Imobiliară Dragomirești

**A. Partea I. Descrierea imobilului**

TEREN Extravilan

Nr. CF vechi:356

Adresa: Jud. Maramures

Nr. Crt	Nr cadastral Nr. topografic	Suprafața* (mp)	Observații / Referințe
A1		21.123	Sector cadastral:15 Teren neimprejmuit; Imobil traversat de limita administrativ-teritoriala dintre UAT Sieu si UAT Poienile Izei. Parte din nr. top. 925

**B. Partea II. Proprietari și acte**

Inscrieri privitoare la dreptul de proprietate și alte drepturi reale	Referințe
/	
Act Normativ nr. H.G. nr. 1705, din 29/11/2006 emis de Guverul României;	
B1	A1
Intabulare, drept de PROPRIETATE, dobandit prin Lege, cota actuala 1/1 1) STATUL ROMAN, CIF:9999999999999, domeniu public	
Act Normativ nr. H.G. nr. 1705, din 29/11/2006 emis de Guverul României (Anexa 3 (poziția 1363), Declarația nr. 16297/5/09.10.2025);	
B2	A1
Intabulare, drept de ADMINISTRARE, dobandit prin Lege, cota actuala 1/1 1) REGIA NATIONALA A PADURILOR ROMSILVA RA, CIF:1590120, prin Direcția Silvică Maramureș	

**C. Partea III. SARCINI .**

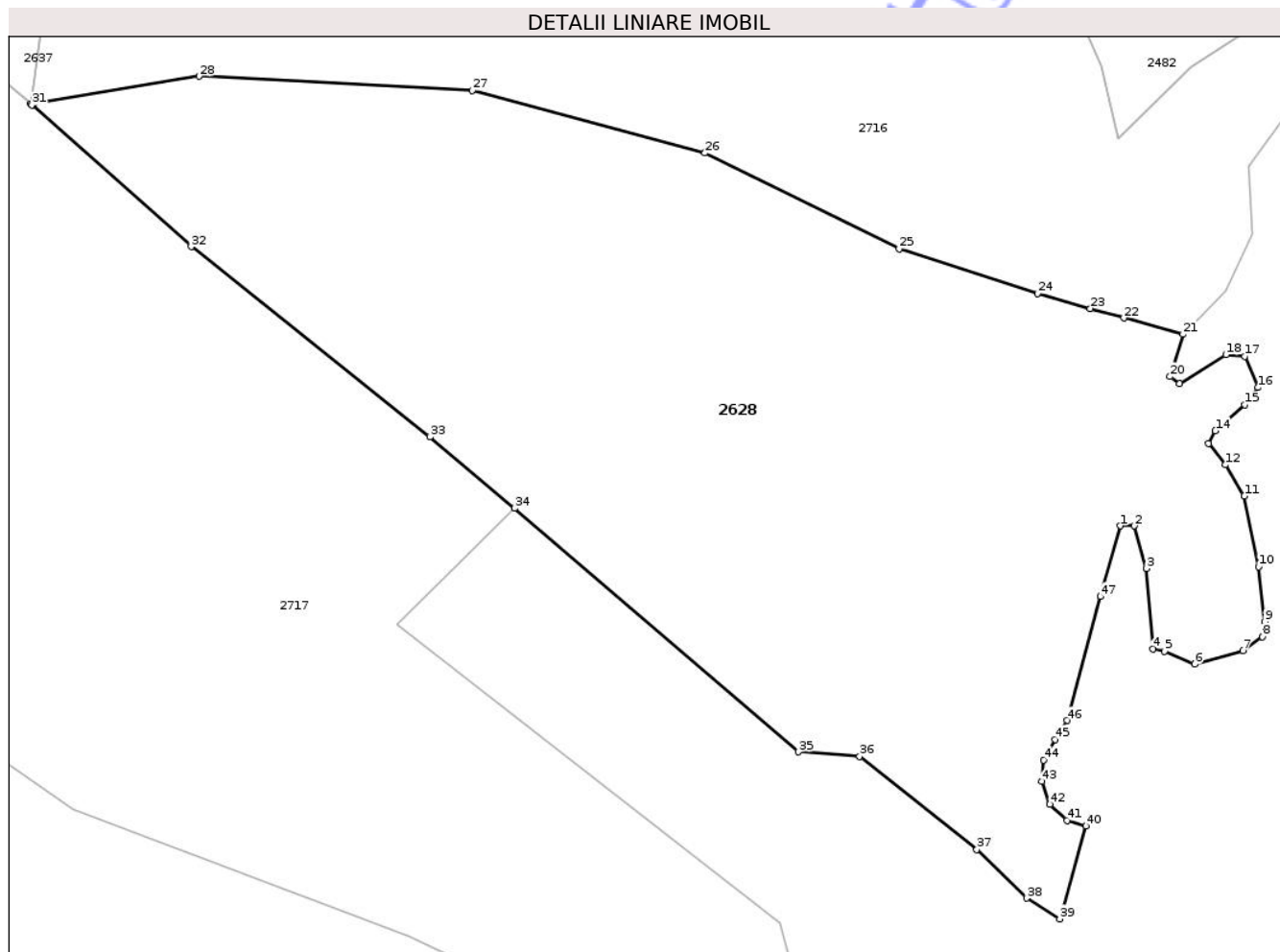
Inscrieri privind dezmembramintele dreptului de proprietate, drepturi reale de garanție și sarcini	Referințe
NU SUNT	

## Anexa Nr. 1 La Partea I

## Teren

Nr cadastral	Suprafața (mp)*	Observații / Referințe
	21.123	Imobil traversat de limita administrativ-teritoriala dintre UAT Sieu și UAT Poienile Izei. Parte din nr. top. 925

\* Suprafața este determinată în planul de proiecție Stereo 70.



## Date referitoare la teren

Crt	Categorie folosință	Intra vilan	Suprafața (mp)	Tarla	Parcelă	Nr. topo	Observații / Referințe
1	padure	NU	21.123	-	-	-	

## Lungime Segmente

1) Valorile lungimilor segmentelor sunt obținute din proiecție în plan.

Punct început	X / Y	Punct sfârșit	X / Y	Lungime segment
1	436.483,842 689.779,984	2	436.486,81 689.779,984	2.969
4	436.490,933 689.753,278	5	436.493,407 689.752,784	2.523
7	436.510,394 689.752,949	8	436.514,682 689.755,916	5.215
10	436.513,859 689.771,124	11	436.510,726 689.786,455	15.648
13	436.502,975 689.797,83	14	436.504,459 689.800,632	3.171
2	436.486,81 689.779,984	3	436.489,449 689.770,752	9.601
5	436.493,407 689.752,784	6	436.500,004 689.749,981	7.167
8	436.514,682 689.755,916	9	436.515,176 689.759,213	3.334
11	436.510,726 689.786,455	12	436.506,603 689.793,214	7.917
14	436.504,459 689.800,632	15	436.510,891 689.806,237	8.531
3	436.489,449 689.770,752	4	436.490,933 689.753,278	17.537
6	436.500,004 689.749,981	7	436.510,394 689.752,949	10.805
9	436.515,176 689.759,213	10	436.513,859 689.771,124	11.984
12	436.506,603 689.793,214	13	436.502,975 689.797,83	5.871
15	436.510,891 689.806,237	16	436.513,694 689.810,029	4.715

Punct început	X / Y	Punct sfârșit	X / Y	Lungime segment	Punct început	X / Y	Punct sfârșit	X / Y	Lungime segment	Punct început	X / Y	Punct sfârșit	X / Y	Lungime segment
16	436.513,694 689.810,029	17	436.510,891 689.816,788	7.317	17	436.510,891 689.816,788	18	436.506,768 689.817,118	4.136	18	436.506,768 689.817,118	19	436.496,708 689.810,853	11.851
19	436.496,708 689.810,853	20	436.494,648 689.812,367	2.557	20	436.494,648 689.812,367	21	436.497,441 689.821,563	9.611	21	436.497,441 689.821,563	22	436.484,593 689.825,091	13.323
22	436.484,593 689.825,091	23	436.477,351 689.827,16	7.532	23	436.477,351 689.827,16	24	436.465,854 689.830,443	11.957	24	436.465,854 689.830,443	25	436.435,842 689.840,093	31.524
25	436.435,842 689.840,093	26	436.393,691 689.860,9	47.007	26	436.393,691 689.860,9	27	436.343,213 689.874,425	52.258	27	436.343,213 689.874,425	28	436.283,889 689.877,546	59.406
28	436.283,889 689.877,546	29	436.248,028 689.871,617	36.348	29	436.248,028 689.871,617	30	436.247,381 689.871,51	0.656	30	436.247,381 689.871,51	31	436.247,65 689.871,271	0.36
31	436.247,65 689.871,271	32	436.282,197 689.840,557	46.225	32	436.282,197 689.840,557	33	436.333,978 689.799,276	66.223	33	436.333,978 689.799,276	34	436.352,373 689.783,835	24.016
34	436.352,373 689.783,835	35	436.414,009 689.730,958	81.209	35	436.414,009 689.730,958	36	436.427,285 689.729,978	13.312	36	436.427,285 689.729,978	37	436.452,704 689.709,767	32.475
37	436.452,704 689.709,767	38	436.463,555 689.699,222	15.131	38	436.463,555 689.699,222	39	436.470,729 689.694,714	8.473	39	436.470,729 689.694,714	40	436.476,365 689.714,889	20.948
40	436.476,365 689.714,889	41	436.472,296 689.716,094	4.244	41	436.472,296 689.716,094	42	436.468,528 689.719,559	5.119	42	436.468,528 689.719,559	43	436.466,871 689.724,531	5.24
43	436.466,871 689.724,531	44	436.467,172 689.729,201	4.68	44	436.467,172 689.729,201	45	436.469,659 689.733,661	5.107	45	436.469,659 689.733,661	46	436.472,298 689.737,782	4.894
46	436.472,298 689.737,782	47	436.479,554 689.764,653	27.833	47	436.479,554 689.764,653	1	436.483,842 689.779,984	15.92					

\*\* Lungimile segmentelor sunt determinate în planul de proiecție Stereo 70 și sunt rotunjite la 1 milimetru.

\*\*\* Distanța dintre puncte este formată din segmente cumulate ce sunt mai mici decât valoarea 1 milimetru.





## DATE DESPRE IMOBILUL NR. 2448

Oficiul de Cadastru și Publicitate Imobiliară MARAMURES  
Biroul de Cadastru și Publicitate Imobiliară Dragomiresti

## A. Partea I. Descrierea imobilului

TEREN Extravilan

Nr. CF vechi:100

Adresa: Jud. Maramures

Nr. Crt	Nr cadastral Nr. topografic	Suprafața* (mp)	Observații / Referințe
A1		4.424	Sector cadastral:15 Teren neimprejmuit; Parte din nr. top. 936

## B. Partea II. Proprietari și acte

Inscrieri privitoare la dreptul de proprietate și alte drepturi reale		Referințe
/		
Act Normativ nr. Legea 7, din 13/03/1996 emis de Parlamentul Romaniei;		
B1	Intabulare, drept de PROPRIETATE, dobandit prin Lege, cota actuala 1/1 1) NEIDENTIFICAT NEIDENTIFICAT	A1
Act Administrativ nr. Adeverinta nr. 4131, din 03/09/2025 emis de Primaria Comunei Sieu;		
B2	Se noteaza posesia factica in favoarea lui 1) FLOREA MARIA	A1

## C. Partea III. SARCINI .

Inscrieri privind dezmembramintele dreptului de proprietate, drepturi reale de garanție și sarcini	Referințe
NU SUNT	

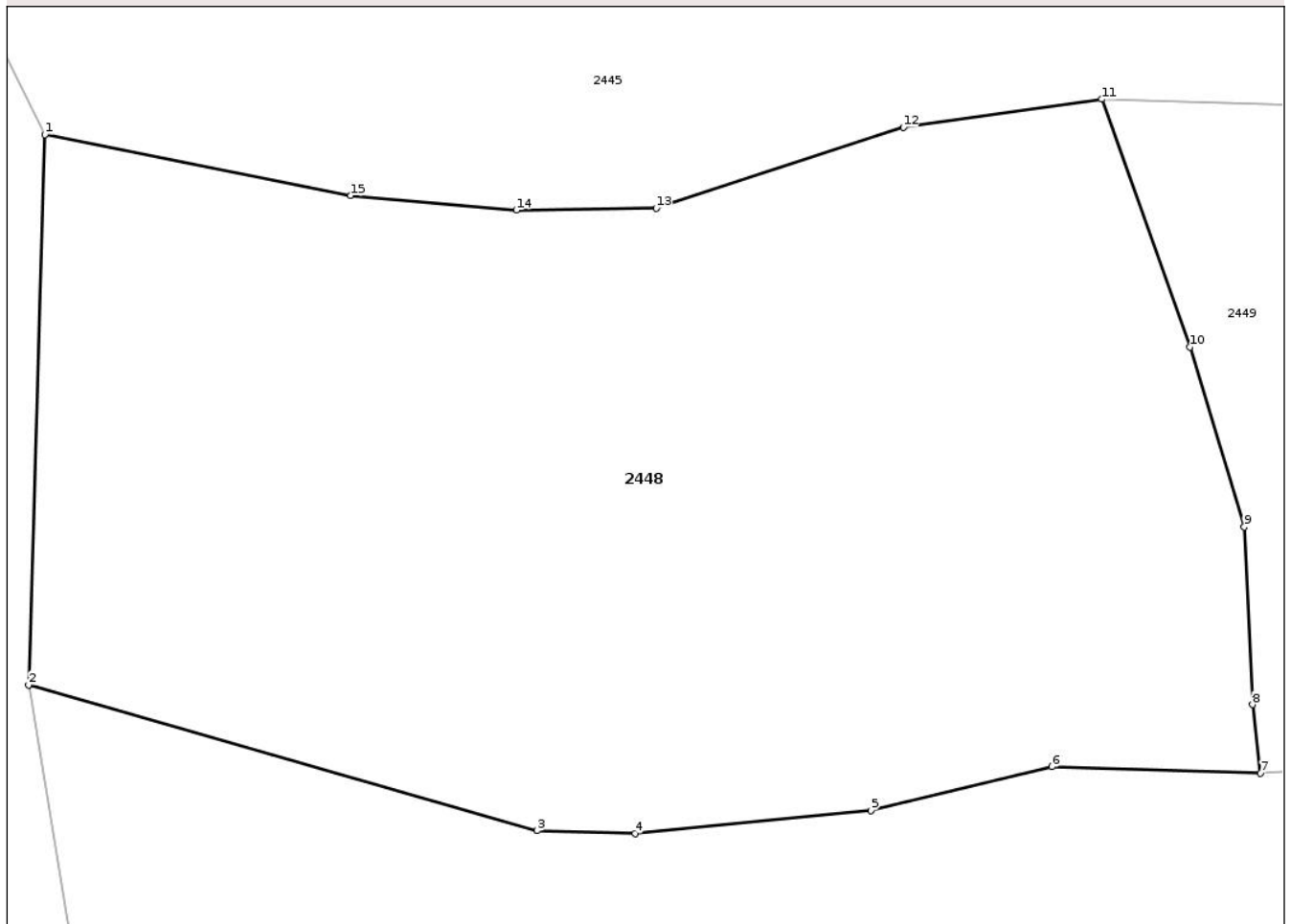
## Anexa Nr. 1 La Partea I

## Teren

Nr cadastral	Suprafața (mp)*	Observații / Referințe
	4.424	Parte din nr. top. 936

\* Suprafața este determinată în planul de proiecție Stereo 70.

## DETALII LINIARE IMOBIL



## Date referitoare la teren

Crt	Categorie folosință	Intra vilan	Suprafața (mp)	Tarla	Parcelă	Nr. topo	Observații / Referințe
1	faneata	NU	822	-	-	-	
2	padure	NU	3.602	-	-	-	

## Lungime Segmente

1) Valorile lungimilor segmentelor sunt obținute din proiecție în plan.

Punct început	X / Y	Punct sfârșit	X / Y	Lungime segment (** (m))
1	436.906,013 690.448,832	2	436.904,752 690.405,899	42.952
2	436.904,752 690.405,899	3	436.944,464 690.394,505	41.314
3	436.944,464 690.394,505	4	436.952,118 690.394,3	7.657
4	436.952,118 690.394,3	5	436.970,519 690.396,097	18.489

Punct început	X / Y	Punct sfârșit	X / Y	Lungime segment (** (m)
5	436.970,519 690.396,097	6	436.984,673 690.399,507	14.559
6	436.984,673 690.399,507	7	437.000,961 690.398,999	16.296
7	437.000,961 690.398,999	8	437.000,349 690.404,351	5.387
8	437.000,349 690.404,351	9	436.999,698 690.418,213	13.877
9	436.999,698 690.418,213	10	436.995,463 690.432,253	14.665
10	436.995,463 690.432,253	11	436.988,558 690.451,607	20.549
11	436.988,558 690.451,607	12	436.973,07 690.449,398	15.645
12	436.973,07 690.449,398	13	436.953,766 690.443,112	20.302
13	436.953,766 690.443,112	14	436.942,848 690.442,945	10.919
14	436.942,848 690.442,945	15	436.929,898 690.444,083	13.0
15	436.929,898 690.444,083	1	436.906,013 690.448,832	24.353

\*\* Lungimile segmentelor sunt determinate în planul de proiecție Stereo 70 și sunt rotunjite la 1 milimetru.

\*\*\* Distanța dintre puncte este formată din segmente cumulate ce sunt mai mici decât valoarea 1 milimetru.





## DATE DESPRE IMOBILUL NR. 2619

Oficiul de Cadastru și Publicitate Imobiliară MARAMURES  
Biroul de Cadastru și Publicitate Imobiliară Dragomiresti

## A. Partea I. Descrierea imobilului

TEREN Extravilan

Nr. CF vechi:50299

Adresa: Jud. Maramures

Nr. Crt	Nr cadastral Nr. topografic	Suprafața* (mp)	Observații / Referințe
A1		3.556	Sector cadastral:15 Teren neimprejmuit; Parte din nr. top. 948

## B. Partea II. Proprietari și acte

Inscrieri privitoare la dreptul de proprietate și alte drepturi reale		Referințe
/		
Act Normativ nr. Legea 7, din 13/03/1996 emis de Parlamentul Romaniei;		
B1	Intabulare, drept de PROPRIETATE, dobandit prin Lege, cota actuala 1/1 1) NEIDENTIFICAT NEIDENTIFICAT	A1
Act Administrativ nr. Adeverinta nr. 3979, din 01/09/2025 emis de Primaria Comunei Sieu;		
B2	Se notează posesia faptică în favoarea lui 1) MARIȘ GHEORGHE	A1

## C. Partea III. SARCINI .

Inscrieri privind dezmembramintele dreptului de proprietate, drepturi reale de garanție și sarcini	Referințe
NU SUNT	

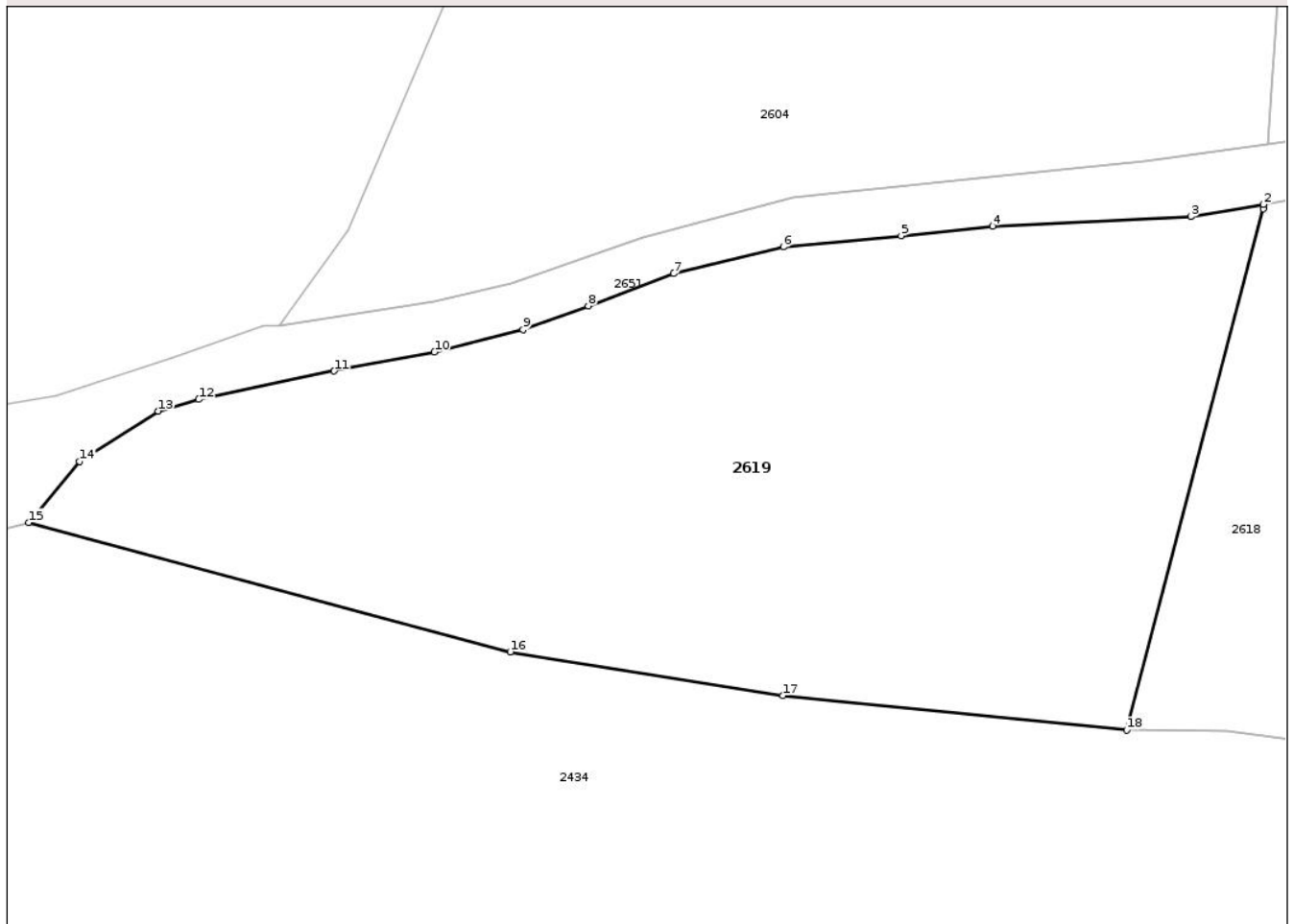
## Anexa Nr. 1 La Partea I

## Teren

Nr cadastral	Suprafața (mp)*	Observații / Referințe
	3.556	Parte din nr. topo. 948

\* Suprafața este determinată în planul de proiecție Stereo 70.

## DETALII LINIARE IMOBIL



## Date referitoare la teren

Crt	Categorie folosință	Intra vilan	Suprafața (mp)	Tarla	Parcelă	Nr. topo	Observații / Referințe
1	faneata	NU	3.556	-	-	-	

## Lungime Segmente

1) Valorile lungimilor segmentelor sunt obținute din proiecție în plan.

Punct început	X / Y	Punct sfârșit	X / Y	Lungime segment (** (m)
1	436.768,128 690.789,322	2	436.768,155 690.789,704	0.383
2	436.768,155 690.789,704	3	436.761,28 690.788,553	6.971
3	436.761,28 690.788,553	4	436.742,596 690.787,639	18.707
4	436.742,596 690.787,639	5	436.733,929 690.786,753	8.712
5	436.733,929 690.786,753	6	436.722,79 690.785,702	11.188

Punct început	X / Y	Punct sfârșit	X / Y	Lungime segment (** (m)
6	436.722,79 690.785,702	7	436.712,432 690.783,174	10.663
7	436.712,432 690.783,174	8	436.704,361 690.780,126	8.627
8	436.704,361 690.780,126	9	436.698,198 690.777,887	6.557
9	436.698,198 690.777,887	10	436.689,822 690.775,758	8.643
10	436.689,822 690.775,758	11	436.680,361 690.773,969	9.628
11	436.680,361 690.773,969	12	436.667,565 690.771,291	13.074
12	436.667,565 690.771,291	13	436.663,738 690.770,195	3.98
13	436.663,738 690.770,195	14	436.656,308 690.765,425	8.83
14	436.656,308 690.765,425	15	436.651,502 690.759,662	7.504
15	436.651,502 690.759,662	16	436.697,0 690.747,449	47.109
16	436.697,0 690.747,449	17	436.722,754 690.743,311	26.084
17	436.722,754 690.743,311	18	436.755,237 690.740,063	32.645
18	436.755,237 690.740,063	1	436.768,128 690.789,322	50.917

\*\* Lungimile segmentelor sunt determinate în planul de proiecție Stereo 70 și sunt rotunjite la 1 milimetru.

\*\*\* Distanța dintre puncte este formată din segmente cumulate ce sunt mai mici decât valoarea 1 milimetru.





## DATE DESPRE IMOBILUL NR. 2637

Oficiul de Cadastru și Publicitate Imobiliară MARAMURES  
Biroul de Cadastru și Publicitate Imobiliară Dragomiresti

## A. Partea I. Descrierea imobilului

TEREN Extravilan

Adresa: Jud. Maramures

Nr. Crt	Nr cadastral Nr. topografic	Suprafața* (mp)	Observații / Referințe
A1	53709	4.313	Sector cadastral:15 Teren neimprejmuit;

## B. Partea II. Proprietari și acte

Inscrieri privitoare la dreptul de proprietate și alte drepturi reale	Referințe
/	
Act Administrativ nr. Titlu de proprietate nr.17028, din 23/04/2018 emis de Comisia Judeteana MM (act administrativ nr Documentație cadastrală avizată sub nr.11021 din 09.12.2024, emis de OCPI MM);	
B1	A1
Intabulare, drept de PROPRIETATE în baza Legii 247/2005, cu modificările ulterioare, dobândit prin Reconstituire, cota actuală 1/1	
1) ARDELEAN VASILE	
OBSERVATII: Poziție transcrisă din C.F. 53709 Sieu, înscrisă prin încheierea nr. 11021 din 09.12.2024.	

## C. Partea III. SARCINI .

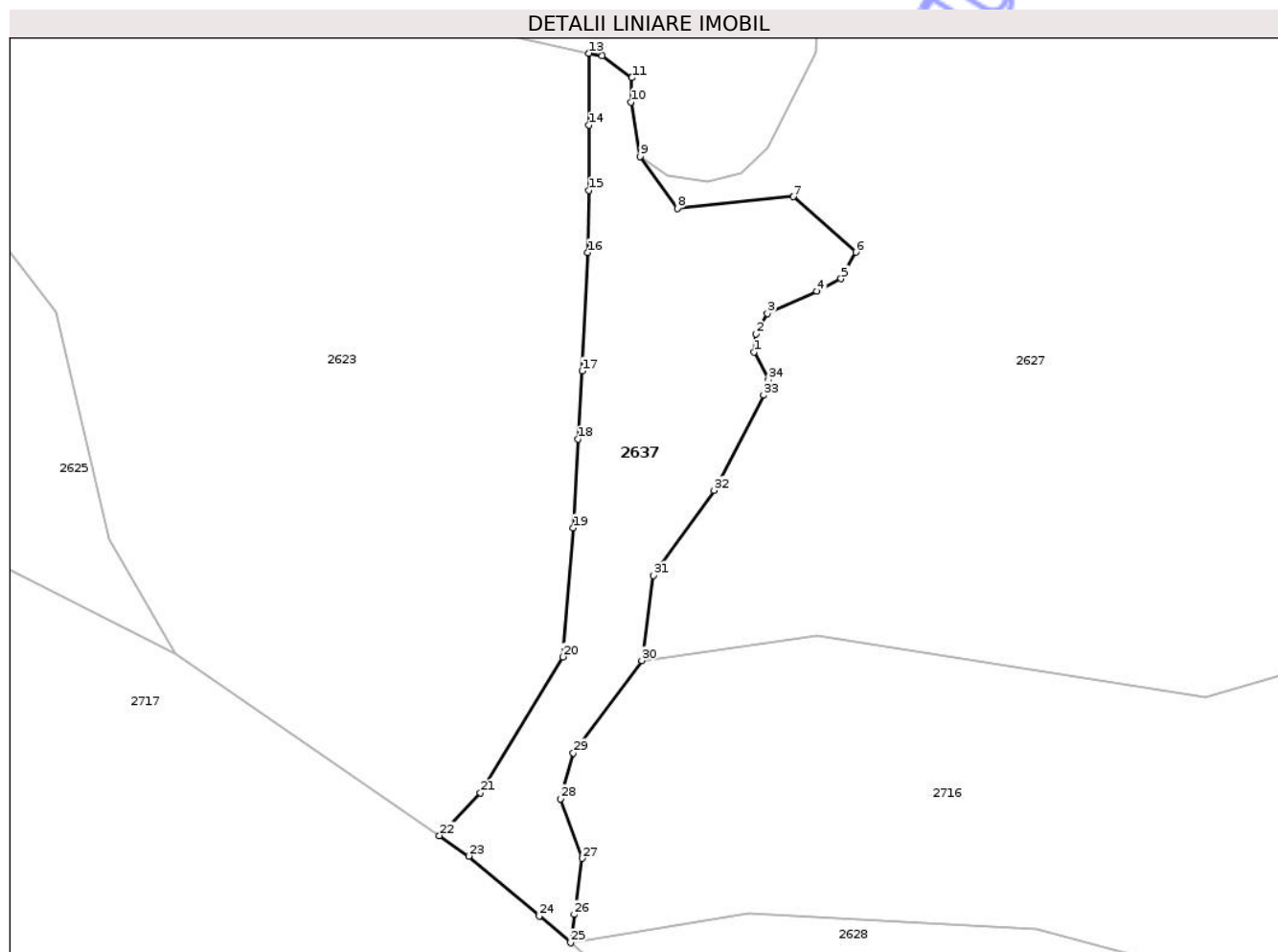
Inscrieri privind dezmembramintele dreptului de proprietate, drepturi reale de garanție și sarcini	Referințe
NU SUNT	

## Anexa Nr. 1 La Partea I

## Teren

Nr cadastral	Suprafața (mp)*	Observații / Referințe
53709	4.313	

\* Suprafața este determinată în planul de proiecție Stereo 70.



## Date referitoare la teren

Crt	Categorie folosință	Intra vilan	Suprafața (mp)	Tarla	Parcelă	Nr. topo	Observații / Referințe
1	faneata	NU	4.313	Indreanu	-	-	

## Lungime Segmente

1) Valorile lungimilor segmentelor sunt obținute din proiecție în plan.

Punct început	X / Y	Punct sfârșit	X / Y	Lungime segment (** (m)
1	436.285,1 689.992,939	2	436.285,53 689.996,702	3.788
3	436.287,896 690.000,895	4	436.298,114 690.005,41	11.172
5	436.303,069 690.008,007	6	436.306,08 690.013,49	6.256
7	436.293,279 690.024,89	8	436.269,377 690.022,472	24.024
9	436.261,722 690.033,191	10	436.259,806 690.044,36	11.332

Punct început	X / Y	Punct sfârșit	X / Y	Lungime segment (** (m)
2	436.285,53 689.996,702	3	436.287,896 690.000,895	4.815
4	436.298,114 690.005,41	5	436.303,069 690.008,007	5.594
6	436.306,08 690.013,49	7	436.293,279 690.024,89	17.142
8	436.269,377 690.022,472	9	436.261,722 690.033,191	13.172
10	436.259,806 690.044,36	11	436.260,019 690.049,359	5.004

Punct început	X / Y	Punct sfârșit	X / Y	Lungime segment (** (m)	Punct început	X / Y	Punct sfârșit	X / Y	Lungime segment (** (m)
11	436.260,019 690.049,359	12	436.253,847 690.053,827	7.619	12	436.253,847 690.053,827	13	436.251,115 690.054,381	2.788
13	436.251,115 690.054,381	14	436.251,21 690.039,636	14.745	14	436.251,21 690.039,636	15	436.251,116 690.026,195	13.442
15	436.251,116 690.026,195	16	436.250,958 690.013,408	12.787	16	436.250,958 690.013,408	17	436.249,793 689.989,087	24.35
17	436.249,793 689.989,087	18	436.248,959 689.975,036	14.075	18	436.248,959 689.975,036	19	436.247,923 689.956,8	18.265
19	436.247,923 689.956,8	20	436.245,773 689.930,285	26.603	20	436.245,773 689.930,285	21	436.228,844 689.902,35	32.664
21	436.228,844 689.902,35	22	436.220,429 689.893,539	12.184	22	436.220,429 689.893,539	23	436.226,445 689.889,314	7.352
23	436.226,445 689.889,314	24	436.240,964 689.877,056	19.001	24	436.240,964 689.877,056	25	436.247,381 689.871,51	8.481
25	436.247,381 689.871,51	26	436.248,134 689.877,31	5.849	26	436.248,134 689.877,31	27	436.249,775 689.888,868	11.674
27	436.249,775 689.888,868	28	436.245,339 689.901,127	13.037	28	436.245,339 689.901,127	29	436.247,948 689.910,517	9.746
29	436.247,948 689.910,517	30	436.262,039 689.929,558	23.688	30	436.262,039 689.929,558	31	436.264,388 689.947,034	17.633
31	436.264,388 689.947,034	32	436.276,913 689.964,509	21.501	32	436.276,913 689.964,509	33	436.287,089 689.984,072	22.051
33	436.287,089 689.984,072	34	436.288,111 689.987,24	3.33	34	436.288,111 689.987,24	1	436.285,1 689.992,939	6.445

\*\* Lungimile segmentelor sunt determinate în planul de proiecție Stereo 70 și sunt rotunjite la 1 milimetru.

\*\*\* Distanța dintre puncte este formată din segmente cumulate ce sunt mai mici decât valoarea 1 milimetru.



**DATE DESPRE IMOBILUL NR. 2716**

Oficiul de Cadastru și Publicitate Imobiliară MARAMURES  
Biroul de Cadastru și Publicitate Imobiliară Dragomiresti

**A. Partea I. Descrierea imobilului**

TEREN Extravilan

Nr. CF vechi:356

Adresa: Jud. Maramures

Nr. Crt	Nr cadastral Nr. topografic	Suprafața* (mp)	Observații / Referințe
A1		24.562	Sector cadastral:15 Teren neimprejmuit; Parte din nr. top. 925

**B. Partea II. Proprietari și acte**

Inscrieri privitoare la dreptul de proprietate și alte drepturi reale		Referințe
/		
Act Normativ nr. H.G. nr. 1705, din 29/11/2006 emis de Guverul României;		
B1	Intabulare, drept de PROPRIETATE, dobandit prin Lege, cota actuala 1/1 1) STATUL ROMAN, CIF:9999999999999, domeniu public	A1
Act Normativ nr. H.G. nr. 1705, din 29/11/2006 emis de Guverul României (Anexa 3 (poziția 1363), Declarația nr. 16297/5/09.10.2025);		
B2	Intabulare, drept de ADMINISTRARE, dobandit prin Lege, cota actuala 1/1 1) REGIA NATIONALA A PADURILOR ROMSILVA RA, CIF:1590120, prin Direcția Silvică Maramureș	A1

**C. Partea III. SARCINI .**

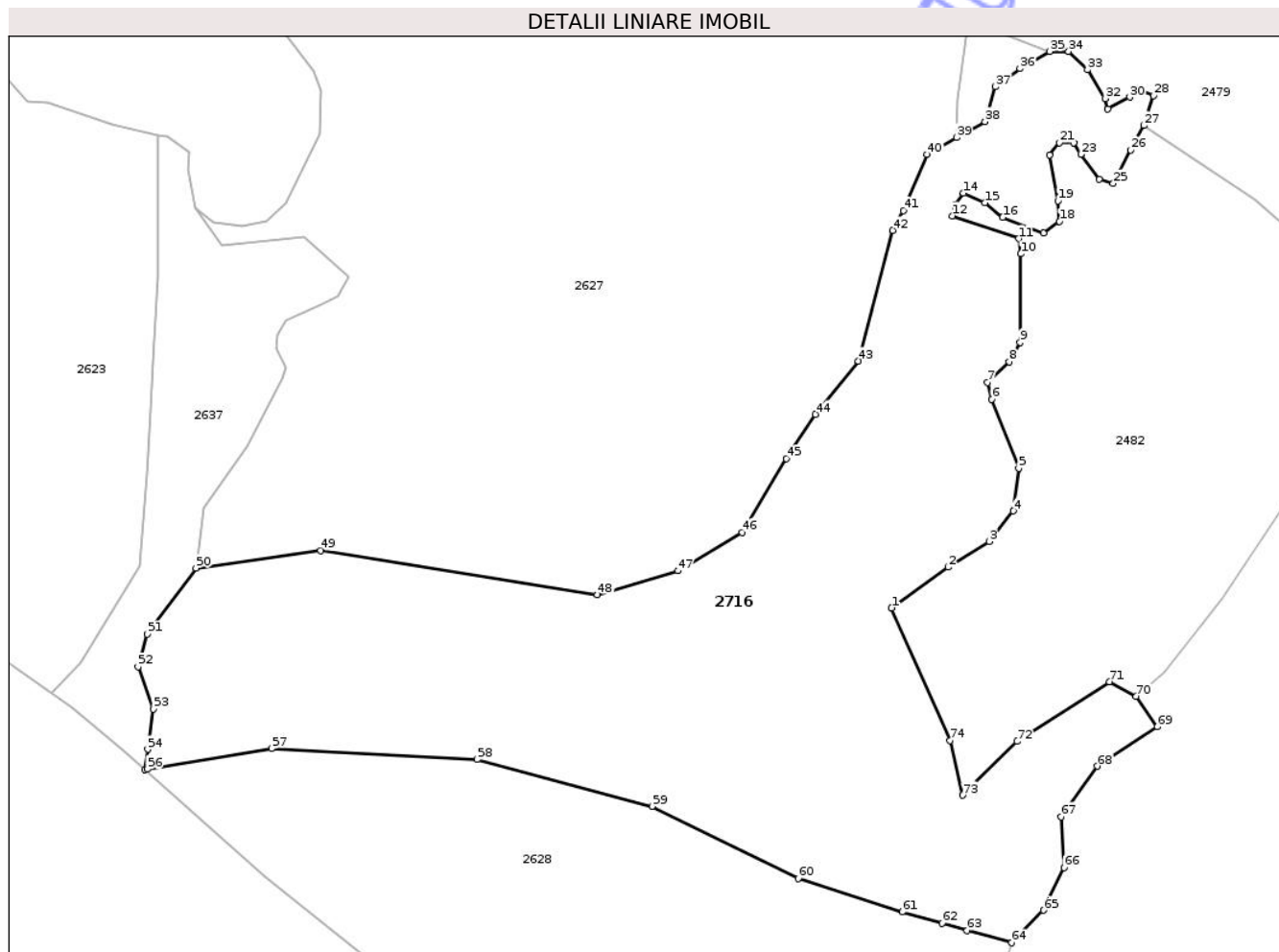
Inscrieri privind dezmembramintele dreptului de proprietate, drepturi reale de garanție și sarcini	Referințe
NU SUNT	

## Anexa Nr. 1 La Partea I

## Teren

Nr cadastral	Suprafața (mp)*	Observații / Referințe
	24.562	Parte din nr. top. 925

\* Suprafața este determinată în planul de proiecție Stereo 70.



## Date referitoare la teren

Crt	Categorie folosință	Intra vilan	Suprafața (mp)	Tarla	Parcelă	Nr. topo	Observații / Referințe
1	padure	NU	24.562	-	-	-	

## Lungime Segmente

1) Valorile lungimilor segmentelor sunt obținute din proiecție în plan.

Punct început	X / Y	Punct sfârșit	X / Y	Lungime segment
1	436.462,801 689.918,073	2	436.479,13 689.929,817	20.113
4	436.497,868 689.946,007	5	436.499,461 689.958,348	12.443
7	436.490,5 689.983,029	8	436.496,673 689.989,001	8.588
10	436.500,072 690.020,113	11	436.499,475 690.024,492	4.419
13	436.481,155 690.034,245	14	436.483,544 690.037,629	4.143
16	436.494,895 690.030,662	17	436.506,643 690.026,084	12.609
2	436.479,13 689.929,817	3	436.490,898 689.937,249	13.919
5	436.499,461 689.958,348	6	436.491,695 689.978,252	21.366
8	436.496,673 689.989,001	9	436.499,873 689.994,635	6.479
11	436.499,475 690.024,492	12	436.480,358 690.031,06	20.213
14	436.483,544 690.037,629	15	436.489,718 690.034,842	6.773
17	436.506,643 690.026,084	18	436.511,223 690.029,468	5.694
3	436.490,898 689.937,249	4	436.497,868 689.946,007	11.193
6	436.491,695 689.978,252	7	436.490,5 689.983,029	4.924
9	436.499,873 689.994,635	10	436.500,072 690.020,113	25.479
12	436.480,358 690.031,06	13	436.481,155 690.034,245	3.283
15	436.489,718 690.034,842	16	436.494,895 690.030,662	6.654
18	436.511,223 690.029,468	19	436.510,825 690.035,439	5.985

Punct început	X / Y	Punct sfârșit	X / Y	Lungime segment	Punct început	X / Y	Punct sfârșit	X / Y	Lungime segment	Punct început	X / Y	Punct sfârșit	X / Y	Lungime segment
19	436.510,825 690.035,439	20	436.508,435 690.048,576	13.353	20	436.508,435 690.048,576	21	436.511,223 690.052,159	4.54	21	436.511,223 690.052,159	22	436.515,405 690.052,159	4.182
22	436.515,405 690.052,159	23	436.517,396 690.048,775	3.926	23	436.517,396 690.048,775	24	436.522,772 690.041,61	8.958	24	436.522,772 690.041,61	25	436.526,755 690.040,415	4.158
25	436.526,755 690.040,415	26	436.531,812 690.050,065	10.894	26	436.531,812 690.050,065	27	436.535,58 690.057,113	7.992	27	436.535,58 690.057,113	28	436.538,304 690.065,694	9.003
28	436.538,304 690.065,694	29	436.533,127 690.067,884	5.621	29	436.533,127 690.067,884	30	436.531,534 690.065,296	3.039	30	436.531,534 690.065,296	31	436.525,162 690.061,912	7.215
31	436.525,162 690.061,912	32	436.524,456 690.064,908	3.078	32	436.524,456 690.064,908	33	436.519,35 690.073,179	9.72	33	436.519,35 690.073,179	34	436.513,893 690.078,458	7.593
34	436.513,893 690.078,458	35	436.508,436 690.078,458	5.457	35	436.508,436 690.078,458	36	436.499,809 690.073,531	9.935	36	436.499,809 690.073,531	37	436.492,767 690.068,252	8.801
37	436.492,767 690.068,252	38	436.489,774 690.058,221	10.468	38	436.489,774 690.058,221	39	436.481,632 690.053,595	9.365	39	436.481,632 690.053,595	40	436.473,05 690.048,718	9.871
40	436.473,05 690.048,718	41	436.466,144 690.032,593	17.542	41	436.466,144 690.032,593	42	436.463,152 690.026,884	6.445	42	436.463,152 690.026,884	43	436.453,187 689.989,231	38.949
43	436.453,187 689.989,231	44	436.440,853 689.973,876	19.696	44	436.440,853 689.973,876	45	436.432,422 689.961,099	15.307	45	436.432,422 689.961,099	46	436.419,674 689.939,846	24.784
46	436.419,674 689.939,846	47	436.401,172 689.928,749	21.575	47	436.401,172 689.928,749	48	436.377,912 689.921,879	24.253	48	436.377,912 689.921,879	49	436.298,089 689.934,561	80.824
49	436.298,089 689.934,561	50	436.262,039 689.929,558	36.395	50	436.262,039 689.929,558	51	436.247,948 689.910,517	23.688	51	436.247,948 689.910,517	52	436.245,339 689.901,127	9.746
52	436.245,339 689.901,127	53	436.249,775 689.888,868	13.037	53	436.249,775 689.888,868	54	436.248,134 689.877,31	11.674	54	436.248,134 689.877,31	55	436.247,381 689.871,51	5.849
55	436.247,381 689.871,51	56	436.248,028 689.871,617	0.656	56	436.248,028 689.871,617	57	436.283,889 689.877,546	36.348	57	436.283,889 689.877,546	58	436.343,213 689.874,425	59.406
58	436.343,213 689.874,425	59	436.393,691 689.860,9	52.258	59	436.393,691 689.860,9	60	436.435,842 689.840,093	47.007	60	436.435,842 689.840,093	61	436.465,854 689.830,443	31.524
61	436.465,854 689.830,443	62	436.477,351 689.827,16	11.957	62	436.477,351 689.827,16	63	436.484,593 689.825,091	7.532	63	436.484,593 689.825,091	64	436.497,441 689.821,563	13.323
64	436.497,441 689.821,563	65	436.506,621 689.830,956	13.135	65	436.506,621 689.830,956	66	436.512,516 689.843,274	13.655	66	436.512,516 689.843,274	67	436.511,802 689.857,908	14.652
67	436.511,802 689.857,908	68	436.522,157 689.872,438	17.842	68	436.522,157 689.872,438	69	436.539,481 689.883,784	20.709	69	436.539,481 689.883,784	70	436.533,308 689.892,542	10.715
70	436.533,308 689.892,542	71	436.525,741 689.896,722	8.644	71	436.525,741 689.896,722	72	436.499,058 689.879,604	31.702	72	436.499,058 689.879,604	73	436.483,328 689.864,078	22.102
73	436.483,328 689.864,078	74	436.479,727 689.879,856	16.183	74	436.479,727 689.879,856	1	436.462,801 689.918,073	41.797					

\*\* Lungimile segmentelor sunt determinate în planul de proiecție Stereo 70 și sunt rotunjite la 1 milimetru.

\*\*\* Distanța dintre puncte este formată din segmente cumulate ce sunt mai mici decât valoarea 1 milimetru.



**DATE DESPRE IMOBILUL NR. 2717**

Oficiul de Cadastru și Publicitate Imobiliară MARAMURES  
Biroul de Cadastru și Publicitate Imobiliară Dragomirești

**A. Partea I. Descrierea imobilului**

TEREN Extravilan

Nr. CF vechi:356

Adresa: Jud. Maramures

Nr. Crt	Nr cadastral Nr. topografic	Suprafața* (mp)	Observații / Referințe
A1		106.905	Sector cadastral:15 Teren neimprejmuț; Imobil traversat de limita administrativ-teritoriala dintre UAT Sieu si UAT Poienile Izei. Parte din nr. top. 925

**B. Partea II. Proprietari și acte**

Inscrieri privitoare la dreptul de proprietate și alte drepturi reale	Referințe
/	
Act Normativ nr. H.G. nr. 1705, din 29/11/2006 emis de Guverul României;	
B1	A1
Intabulare, drept de PROPRIETATE, dobandit prin Lege, cota actuala 1/1 1) STATUL ROMAN, CIF:9999999999999, domeniu public	
Act Normativ nr. H.G. nr. 1705, din 29/11/2006 emis de Guverul României (Anexa 3 (poziția 1363), Declarația nr. 16297/5/09.10.2025);	
B2	A1
Intabulare, drept de ADMINISTRARE, dobandit prin Lege, cota actuala 1/1 1) REGIA NATIONALA A PADURILOR ROMSILVA RA, CIF:1590120, prin Directia Silvica Maramureș	

**C. Partea III. SARCINI .**

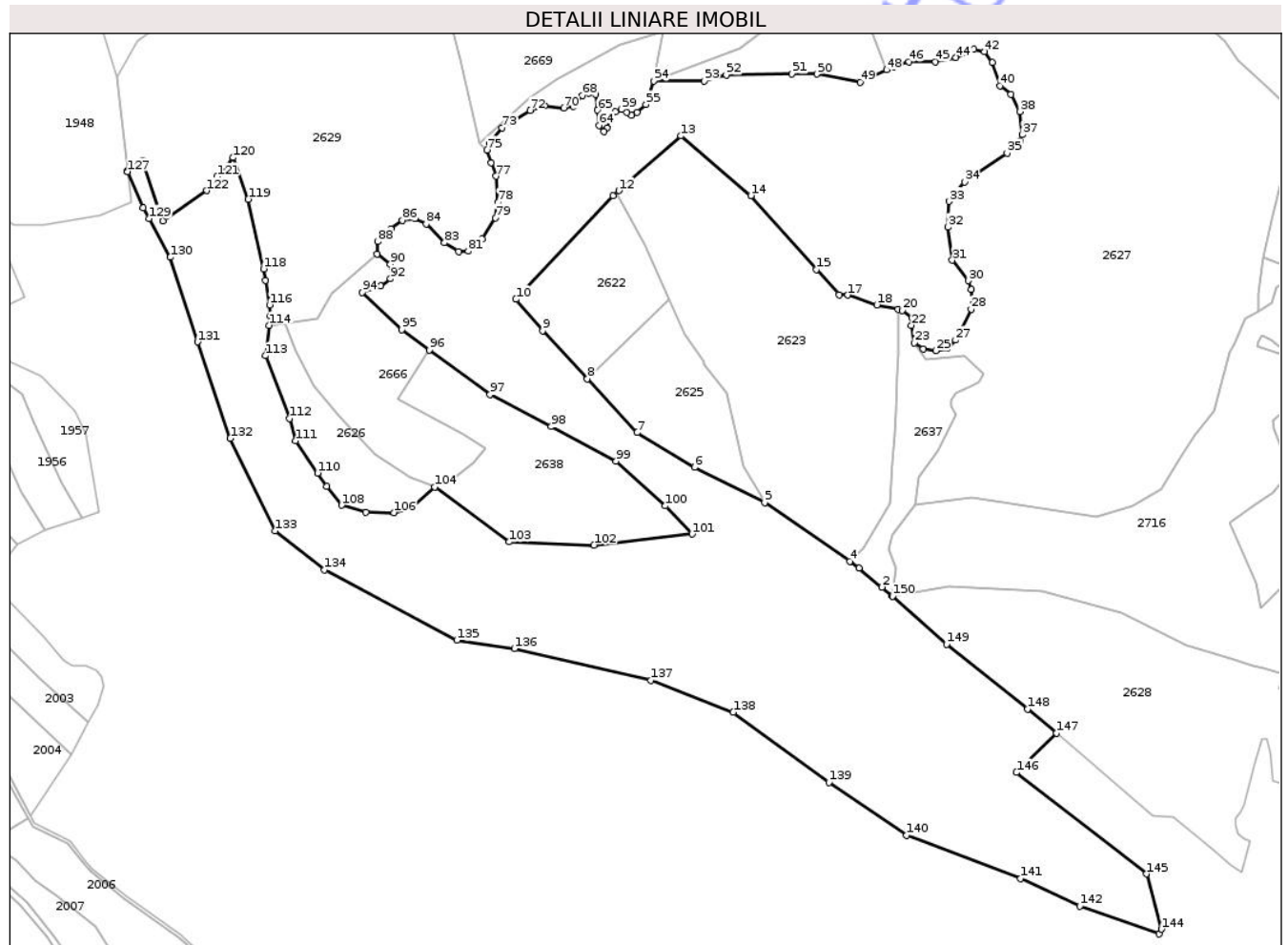
Inscrieri privind dezmembramintele dreptului de proprietate, drepturi reale de garanție și sarcini	Referințe
NU SUNT	

## Anexa Nr. 1 La Partea I

## Teren

Nr cadastral	Suprafața (mp)*	Observații / Referințe
	106.905	Imobil traversat de limita administrativ-teritoriala dintre UAT Sieu si UAT Poienile Izei. Parte din nr. topo. 925

\* Suprafața este determinată în planul de proiecție Stereo 70.



## Date referitoare la teren

Crt	Categorie folosință	Intra vilan	Suprafața (mp)	Tarla	Parcelă	Nr. topo	Observații / Referințe
1	padure	NU	106.905	-	-	-	

## Lungime Segmente

1) Valorile lungimilor segmentelor sunt obținute din proiecție în plan.

Punct început	X / Y	Punct sfârșit	X / Y	Lungime segment	Punct început	X / Y	Punct sfârșit	X / Y	Lungime segment	Punct început	X / Y	Punct sfârșit	X / Y	Lungime segment
1	436.247,381 689.871,51	2	436.240,964 689.877,056	8.481	2	436.240,964 689.877,056	3	436.226,445 689.889,314	19.00 1	3	436.226,445 689.889,314	4	436.220,429 689.893,539	7.352
4	436.220,429 689.893,539	5	436.166,07 689.931,008	66.02 1	5	436.166,07 689.931,008	6	436.121,267 689.953,691	50.21 8	6	436.121,267 689.953,691	7	436.084,61 689.975,793	42.80 4
7	436.084,61 689.975,793	8	436.052,72 690.010,123	46.85 7	8	436.052,72 690.010,123	9	436.024,098 690.040,934	42.05 4	9	436.024,098 690.040,934	10	436.007,074 690.060,894	26.23 4
10	436.007,074 690.060,894	11	436.069,318 690.127,227	90.96 4	11	436.069,318 690.127,227	12	436.072,873 690.130,357	4.736	12	436.072,873 690.130,357	13	436.112,53 690.165,279	52.84 1
13	436.112,53 690.165,279	14	436.157,284 690.127,227	58.74 4	14	436.157,284 690.127,227	15	436.198,952 690.079,92	63.04 1	15	436.198,952 690.079,92	16	436.213,517 690.063,932	21.62 7

Punct început	X / Y	Punct sfârșit	X / Y	Lungime segment	Punct început	X / Y	Punct sfârșit	X / Y	Lungime segment	Punct început	X / Y	Punct sfârșit	X / Y	Lungime segment
16	436.213,517 690.063,932	17	436.219,216 690.063,594	5.709	17	436.219,216 690.063,594	18	436.237,779 690.057,337	19.58 9	18	436.237,779 690.057,337	19	436.251,115 690.054,381	13.66
19	436.251,115 690.054,381	20	436.253,847 690.053,827	2.788	20	436.253,847 690.053,827	21	436.260,019 690.049,359	7.619	21	436.260,019 690.049,359	22	436.259,806 690.044,36	5.004
22	436.259,806 690.044,36	23	436.261,722 690.033,191	11.33 2	23	436.261,722 690.033,191	24	436.267,255 690.029,149	6.853	24	436.267,255 690.029,149	25	436.275,556 690.028,086	8.368
25	436.275,556 690.028,086	26	436.282,59 690.029,674	7.212	26	436.282,59 690.029,674	27	436.287,894 690.034,81	7.383	27	436.287,894 690.034,81	28	436.297,838 690.054,525	22.08 2
28	436.297,838 690.054,525	29	436.298,181 690.067,344	12.82 4	29	436.298,181 690.067,344	30	436.296,192 690.072,812	5.818	30	436.296,192 690.072,812	31	436.285,916 690.085,9	16.64
31	436.285,916 690.085,9	32	436.282,932 690.107,107	21.41 6	32	436.282,932 690.107,107	33	436.283,761 690.123,509	16.42 3	33	436.283,761 690.123,509	34	436.293,713 690.135,837	15.84 4
34	436.293,713 690.135,837	35	436.320,895 690.154,393	32.91 2	35	436.320,895 690.154,393	36	436.329,182 690.161,848	11.14 7	36	436.329,182 690.161,848	37	436.330,508 690.166,156	4.507
37	436.330,508 690.166,156	38	436.329,185 690.180,78	14.68 4	38	436.329,185 690.180,78	39	436.323,218 690.191,715	12.45 7	39	436.323,218 690.191,715	40	436.316,257 690.197,348	8.955
40	436.316,257 690.197,348	41	436.311,616 690.212,259	15.61 6	41	436.311,616 690.212,259	42	436.306,478 690.219,217	8.65	42	436.306,478 690.219,217	43	436.299,683 690.220,708	6.957
43	436.299,683 690.220,708	44	436.288,246 690.215,407	12.60 6	44	436.288,246 690.215,407	45	436.275,099 690.212,559	13.45 3	45	436.275,099 690.212,559	46	436.258,027 690.212,725	17.07 2
46	436.258,027 690.212,725	47	436.248,414 690.209,577	10.11 5	47	436.248,414 690.209,577	48	436.243,987 690.207,468	4.904	48	436.243,987 690.207,468	49	436.227,199 690.199,47	18.59 6
49	436.227,199 690.199,47	50	436.199,354 690.204,772	28.34 5	50	436.199,354 690.204,772	51	436.183,391 690.205,101	15.96 6	51	436.183,391 690.205,101	52	436.141,458 690.204,273	41.94 1
52	436.141,458 690.204,273	53	436.127,37 690.200,296	14.63 9	53	436.127,37 690.200,296	54	436.095,05 690.200,296	32.32	54	436.095,05 690.200,296	55	436.090,24 690.185,166	15.87 6
55	436.090,24 690.185,166	56	436.084,321 690.180,348	7.632	56	436.084,321 690.180,348	57	436.081,023 690.178,404	3.828	57	436.081,023 690.178,404	58	436.077,81 690.180,264	3.713
58	436.077,81 690.180,264	59	436.074,511 690.182,123	3.786	59	436.074,511 690.182,123	60	436.070,537 690.180,686	4.226	60	436.070,537 690.180,686	61	436.067,746 690.175,192	6.163
61	436.067,746 690.175,192	62	436.065,378 690.170,205	5.521	62	436.065,378 690.170,205	63	436.063,192 690.168,195	2.97	63	436.063,192 690.168,195	64	436.060,294 690.172,013	4.793
64	436.060,294 690.172,013	65	436.059,24 690.181,756	9.8	65	436.059,24 690.181,756	66	436.058,055 690.191,762	10.07 6	66	436.058,055 690.191,762	67	436.053,972 690.192,684	4.186
67	436.053,972 690.192,684	68	436.049,494 690.191,236	4.707	68	436.049,494 690.191,236	69	436.043,698 690.184,389	8.97	69	436.043,698 690.184,389	70	436.037,771 690.183,073	6.072
70	436.037,771 690.183,073	71	436.025,522 690.184,521	12.33 5	71	436.025,522 690.184,521	72	436.016,116 690.181,456	9.893	72	436.016,116 690.181,456	73	435.998,335 690.170,529	20.87 1
73	435.998,335 690.170,529	74	435.990,168 690.160,654	12.81 4	74	435.990,168 690.160,654	75	435.988,456 690.156,31	4.67	75	435.988,456 690.156,31	76	435.991,354 690.148,279	8.538
76	435.991,354 690.148,279	77	435.994,515 690.139,589	9.247	77	435.994,515 690.139,589	78	435.995,559 690.122,946	16.67 5	78	435.995,559 690.122,946	79	435.993,979 690.112,94	10.13
79	435.993,979 690.112,94	80	435.985,417 690.099,511	15.92 6	80	435.985,417 690.099,511	81	435.976,724 690.091,612	11.74 6	81	435.976,724 690.091,612	82	435.970,402 690.091,48	6.323
82	435.970,402 690.091,48	83	435.961,577 690.097,141	10.48 5	83	435.961,577 690.097,141	84	435.949,723 690.108,991	16.76 1	84	435.949,723 690.108,991	85	435.942,479 690.112,546	8.07
85	435.942,479 690.112,546	86	435.934,576 690.111,36	7.991	86	435.934,576 690.111,36	87	435.927,186 690.105,8	9.248	87	435.927,186 690.105,8	88	435.918,757 690.097,769	11.64 3
88	435.918,757 690.097,769	89	435.918,362 690.089,738	8.041	89	435.918,362 690.089,738	90	435.926,923 690.083,418	10.64 1	90	435.926,923 690.083,418	91	435.928,24 690.079,863	3.791
91	435.928,24 690.079,863	92	435.927,055 690.074,07	5.913	92	435.927,055 690.074,07	93	435.920,601 690.069,594	7.854	93	435.920,601 690.069,594	94	435.909,055 690.065,484	12.25 6
94	435.909,055 690.065,484	95	435.934,232 690.041,515	34.76 2	95	435.934,232 690.041,515	96	435.951,802 690.028,66	21.77 1	96	435.951,802 690.028,66	97	435.990,594 690.000,279	48.06 6
97	435.990,594 690.000,279	98	436.029,689 689.979,661	44.19 8	98	436.029,689 689.979,661	99	436.071,181 689.957,604	46.99 1	99	436.071,181 689.957,604	100	436.102,631 689.928,999	42.51 3
100	436.102,631 689.928,999	101	436.119,66 689.911,018	24.76 5	101	436.119,66 689.911,018	102	436.056,923 689.903,931	63.13 7	102	436.056,923 689.903,931	103	436.002,815 689.905,977	54.14 6
103	436.002,815 689.905,977	104	435.955,068 689.940,977	59.20 1	104	435.955,068 689.940,977	105	435.940,789 689.928,554	18.92 6	105	435.940,789 689.928,554	106	435.929,154 689.924,59	12.29 2
106	435.929,154 689.924,59	107	435.911,174 689.924,854	17.98 2	107	435.911,174 689.924,854	108	435.895,837 689.929,347	15.98 1	108	435.895,837 689.929,347	109	435.886,054 689.941,506	15.60 6
109	435.886,054 689.941,506	110	435.880,501 689.949,964	10.11 8	110	435.880,501 689.949,964	111	435.866,222 689.970,58	25.07 8	111	435.866,222 689.970,58	112	435.862,518 689.984,716	14.61 3
112	435.862,518 689.984,716	113	435.847,182 690.024,892	43.00 3	113	435.847,182 690.024,892	114	435.849,402 690.044,262	19.49 7	114	435.849,402 690.044,262	115	435.850,091 690.050,266	6.043

Punct început	X / Y	Punct sfârșit	X / Y	Lungime segment	Punct început	X / Y	Punct sfârșit	X / Y	Lungime segment	Punct început	X / Y	Punct sfârșit	X / Y	Lungime segment
115	435.850,091 690.050,266	116	435.849,826 690.057,402	7.141	116	435.849,826 690.057,402	117	435.847,111 690.073,144	15.974	117	435.847,111 690.073,144	118	435.845,86 690.080,398	7.361
118	435.845,86 690.080,398	119	435.836,076 690.124,803	45.47	119	435.836,076 690.124,803	120	435.826,293 690.151,498	28.432	120	435.826,293 690.151,498	121	435.816,245 690.139,34	15.773
121	435.816,245 690.139,34	122	435.809,634 690.130,353	11.156	122	435.809,634 690.130,353	123	435.781,605 690.110,794	34.179	123	435.781,605 690.110,794	124	435.768,649 690.149,648	40.958
124	435.768,649 690.149,648	125	435.765,617 690.148,663	3.188	125	435.765,617 690.148,663	126	435.759,024 690.143,248	8.532	126	435.759,024 690.143,248	127	435.759,108 690.142,49	0.763
127	435.759,108 690.142,49	128	435.768,989 690.119,356	25.156	128	435.768,989 690.119,356	129	435.772,776 690.112,454	7.873	129	435.772,776 690.112,454	130	435.786,322 690.087,764	28.161
130	435.786,322 690.087,764	131	435.803,654 690.033,75	56.726	131	435.803,654 690.033,75	132	435.824,554 689.972,093	65.103	132	435.824,554 689.972,093	133	435.853,101 689.912,984	65.641
133	435.853,101 689.912,984	134	435.884,706 689.888,016	40.278	134	435.884,706 689.888,016	135	435.969,328 689.843,174	95.768	135	435.969,328 689.843,174	136	436.006,166 689.837,894	37.214
136	436.006,166 689.837,894	137	436.093,336 689.817,512	89.521	137	436.093,336 689.817,512	138	436.145,842 689.797,129	56.324	138	436.145,842 689.797,129	139	436.207,014 689.752,288	75.847
139	436.207,014 689.752,288	140	436.256,623 689.718,534	60.003	140	436.256,623 689.718,534	141	436.329,519 689.691,018	77.917	141	436.329,519 689.691,018	142	436.367,246 689.673,242	41.704
142	436.367,246 689.673,242	143	436.418,093 689.655,595	53.823	143	436.418,093 689.655,595	144	436.419,495 689.658,637	3.349	144	436.419,495 689.658,637	145	436.409,884 689.693,934	36.582
145	436.409,884 689.693,934	146	436.326,913 689.758,72	105.268	146	436.326,913 689.758,72	147	436.352,373 689.783,835	35.763	147	436.352,373 689.783,835	148	436.333,978 689.799,276	24.016
148	436.333,978 689.799,276	149	436.282,197 689.840,557	66.223	149	436.282,197 689.840,557	150	436.247,65 689.871,271	46.225	150	436.247,65 689.871,271	1	436.247,381 689.871,51	0.36

\*\* Lungimile segmentelor sunt determinate în planul de proiecție Stereo 70 și sunt rotunjite la 1 milimetru.

\*\*\* Distanța dintre puncte este formată din segmente cumulate ce sunt mai mici decât valoarea 1 milimetru.

**DATE DESPRE IMOBILUL NR. 2456**
**Oficiul de Cadastru și Publicitate Imobiliară MARAMURES**  
**Biroul de Cadastru și Publicitate Imobiliară Dragomiresti**
**A. Partea I. Descrierea imobilului**
 Nr. CF vechi:205  
 Nr. topografic:

TEREN Extravilan

Adresa: Jud. Maramures

Nr. Crt	Nr cadastral Nr. topografic	Suprafața* (mp)	Observații / Referințe
A1		9.928	Sector cadastral:15 Teren neimprejmuit; parte din nr. top. 971

**B. Partea II. Proprietari și acte**

Inscrieri privitoare la dreptul de proprietate și alte drepturi reale	Referințe
/	
Act Normativ nr. Legea 7, din 13/03/1996 emis de Parlamentul Romaniei (art. 13);	
B1	Inscrierea posesiei, drept de PROPRIETATE, dobandit prin Constituire, cota actuala 1/1 1) NEIDENTIFICAT NEIDENTIFICAT
	A1
Act Normativ nr. Legea 7, din 13/03/1996 emis de Parlamentul Romaniei;	
B2	Se notează mențiunea de proprietar Neidentificat.
	A1

**C. Partea III. SARCINI .**

Inscrieri privind dezmembramintele dreptului de proprietate, drepturi reale de garanție și sarcini	Referințe
NU SUNT	

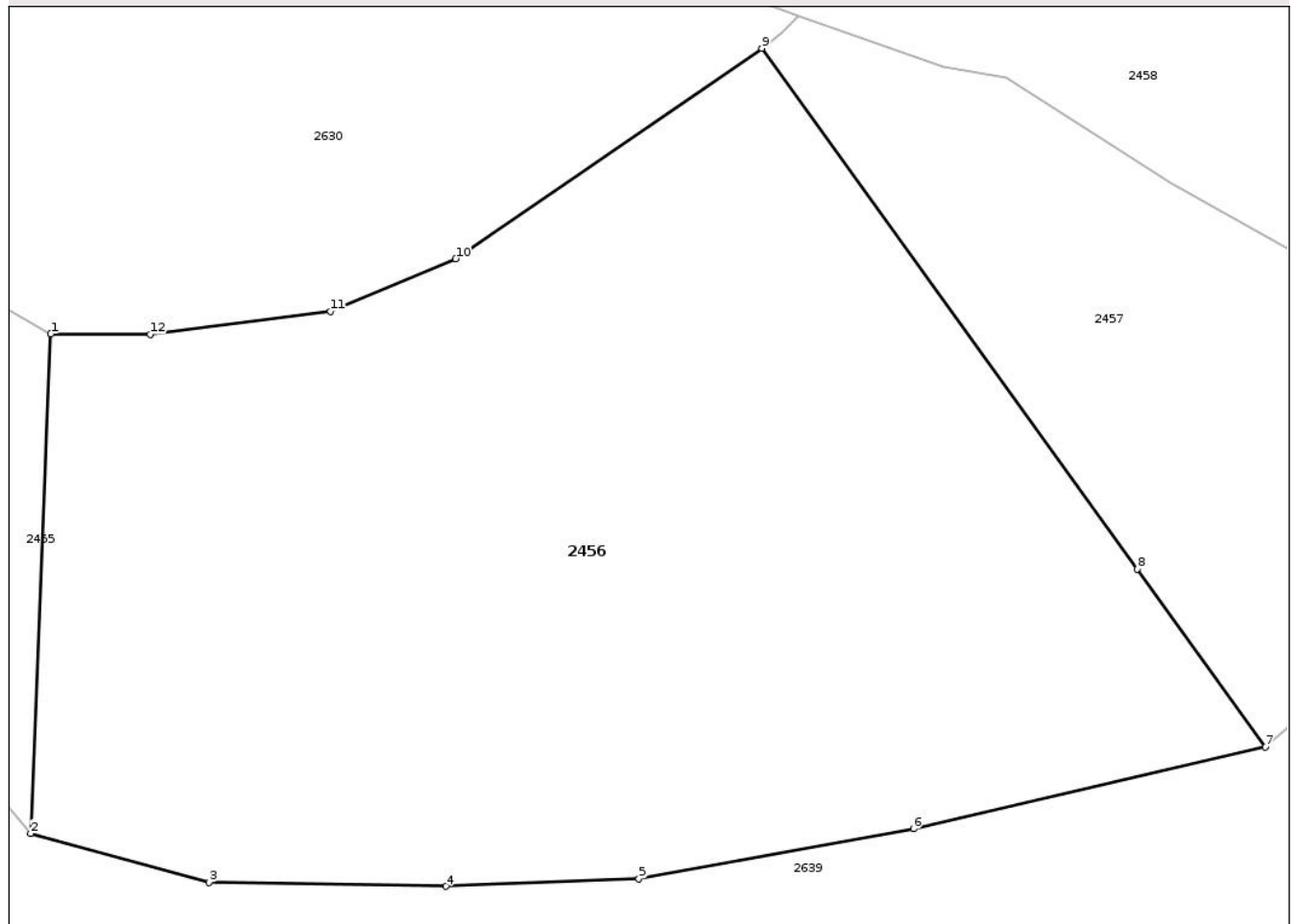
## Anexa Nr. 1 La Partea I

## Teren

Nr cadastral	Suprafața (mp)*	Observații / Referințe
	9.928	parte din nr. top. 971

\* Suprafața este determinată în planul de proiecție Stereo 70.

## DETALII LINIARE IMOBIL



## Date referitoare la teren

Crt	Categorie folosință	Intra vilan	Suprafața (mp)	Tarla	Parcelă	Nr. topo	Observații / Referințe
1	faneata	NU	9.928	-	-	-	

## Lungime Segmente

1) Valorile lungimilor segmentelor sunt obținute din proiecție în plan.

Punct început	X / Y	Punct sfârșit	X / Y	Lungime segment (** (m)
1	436.509,07 690.409,744	2	436.506,594 690.348,419	61.375
2	436.506,594 690.348,419	3	436.528,473 690.342,434	22.683
3	436.528,473 690.342,434	4	436.557,614 690.341,931	29.145
4	436.557,614 690.341,931	5	436.581,295 690.342,832	23.698
5	436.581,295 690.342,832	6	436.614,993 690.348,991	34.256

Punct început	X / Y	Punct sfârşit	X / Y	Lungime segment (** (m)
6	436.614,993 690.348,991	7	436.658,227 690.359,02	44.382
7	436.658,227 690.359,02	8	436.642,492 690.380,888	26.94
8	436.642,492 690.380,888	9	436.596,37 690.444,812	78.826
9	436.596,37 690.444,812	10	436.558,785 690.418,972	45.611
10	436.558,785 690.418,972	11	436.543,399 690.412,526	16.682
11	436.543,399 690.412,526	12	436.521,276 690.409,689	22.304
12	436.521,276 690.409,689	1	436.509,07 690.409,744	12.206

\*\* Lungimile segmentelor sunt determinate în planul de proiecție Stereo 70 și sunt rotunjite la 1 milimetru.

\*\*\* Distanța dintre puncte este formată din segmente cumulate ce sunt mai mici decât valoarea 1 milimetru.



**DATE DESPRE IMOBILUL NR. 2630**

Oficiul de Cadastru și Publicitate Imobiliară MARAMURES  
Biroul de Cadastru și Publicitate Imobiliară Dragomiresti

**A. Partea I. Descrierea imobilului**

Nr. CF vechi:205  
Nr. topografic:

TEREN Extravilan

Adresa: Jud. Maramures

Nr. Crt	Nr cadastral Nr. topografic	Suprafața* (mp)	Observații / Referințe
A1		3.998	Sector cadastral:15 Teren neimprejmuit; parte din nr. top. 971

**B. Partea II. Proprietari și acte**

Inscrieri privitoare la dreptul de proprietate și alte drepturi reale	Referințe
/	
Act Normativ nr. Legea 7, din 13/03/1996 emis de Parlamentul Romaniei (art. 13);	
B1	Inscrierea posesiei, drept de PROPRIETATE, dobandit prin Constituire, cota actuala 1/1 1) NEIDENTIFICAT NEIDENTIFICAT
	A1
Act Normativ nr. Legea 7, din 13/03/1996 emis de Parlamentul Romaniei;	
B2	Se notează mențiunea de proprietar Neidentificat.
	A1

**C. Partea III. SARCINI .**

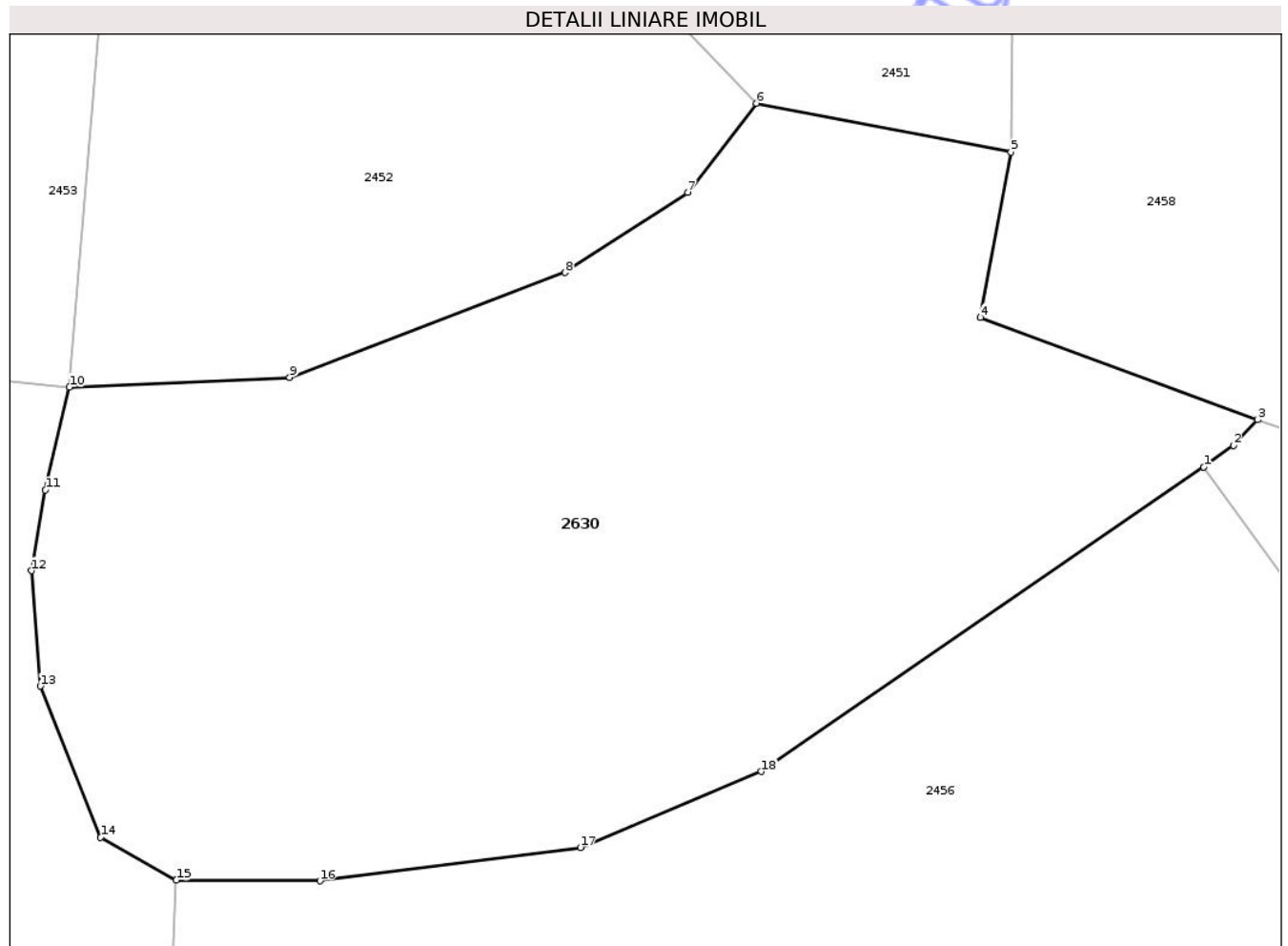
Inscrieri privind dezmembramintele dreptului de proprietate, drepturi reale de garanție și sarcini	Referințe
NU SUNT	

## Anexa Nr. 1 La Partea I

## Teren

Nr cadastral	Suprafața (mp)*	Observații / Referințe
	3.998	parte din nr. top. 971

\* Suprafața este determinată în planul de proiecție Stereo 70.



## Date referitoare la teren

Crt	Categorie folosință	Intra vilan	Suprafața (mp)	Tarla	Parcelă	Nr. topo	Observații / Referințe
1	faneata	NU	3.998	-	-	-	

## Lungime Segmente

1) Valorile lungimilor segmentelor sunt obținute din proiecție în plan.

Punct început	X / Y	Punct sfârșit	X / Y	Lungime segment (** (m)
1	436.596,37 690.444,812	2	436.598,886 690.446,639	3.11
2	436.598,886 690.446,639	3	436.600,937 690.448,808	2.985
3	436.600,937 690.448,808	4	436.577,396 690.457,507	25.097
4	436.577,396 690.457,507	5	436.579,982 690.471,512	14.242
5	436.579,982 690.471,512	6	436.558,358 690.475,667	22.02

Punct început	X / Y	Punct sfârșit	X / Y	Lungime segment (** (m)
6	436.558,358 690.475,667	7	436.552,533 690.468,095	9.553
7	436.552,533 690.468,095	8	436.542,101 690.461,302	12.449
8	436.542,101 690.461,302	9	436.518,708 690.452,414	25.025
9	436.518,708 690.452,414	10	436.499,992 690.451,582	18.734
10	436.499,992 690.451,582	11	436.497,964 690.442,847	8.967
11	436.497,964 690.442,847	12	436.496,768 690.436,0	6.951
12	436.496,768 690.436,0	13	436.497,53 690.426,218	9.812
13	436.497,53 690.426,218	14	436.502,642 690.413,392	13.807
14	436.502,642 690.413,392	15	436.509,07 690.409,744	7.391
15	436.509,07 690.409,744	16	436.521,276 690.409,689	12.206
16	436.521,276 690.409,689	17	436.543,399 690.412,526	22.304
17	436.543,399 690.412,526	18	436.558,785 690.418,972	16.682
18	436.558,785 690.418,972	1	436.596,37 690.444,812	45.611

\*\* Lungimile segmentelor sunt determinate în planul de proiecție Stereo 70 și sunt rotunjite la 1 milimetru.

\*\*\* Distanța dintre puncte este formată din segmente cumulate ce sunt mai mici decât valoarea 1 milimetru.



**DATE DESPRE IMOBILUL NR. 2446**

Oficiul de Cadastru și Publicitate Imobiliară MARAMURES  
Biroul de Cadastru și Publicitate Imobiliară Dragomirești

**A. Partea I. Descrierea imobilului**

TEREN Necunoscut

Nr. CF vechi:65  
Nr. topografic:

Adresa: Loc. Sieu, Jud. Maramures

Nr. Crt	Nr cadastral Nr. topografic	Suprafața* (mp)	Observații / Referințe
A1		6.188	Sector cadastral:15 Teren neimprejmuit; Parte din nr. top. 942

**B. Partea II. Proprietari și acte**

Inscrieri privitoare la dreptul de proprietate și alte drepturi reale	Referințe
/	
Act Normativ nr. Legea 7, din 13/03/1996 emis de Parlamentul Romaniei;	
B1	A1
Intabulare, drept de PROPRIETATE, dobandit prin Lege, cota actuala 1/1 1) NEIDENTIFICAT NEIDENTIFICAT	
Act Administrativ nr. Adeverinta nr. 3994, din 01/09/2025 emis de Primaria Comunei Sieu;	
B2	A1
Se notează posesia faptică în favoarea lui 1) DUNCA IOANA	

**C. Partea III. SARCINI .**

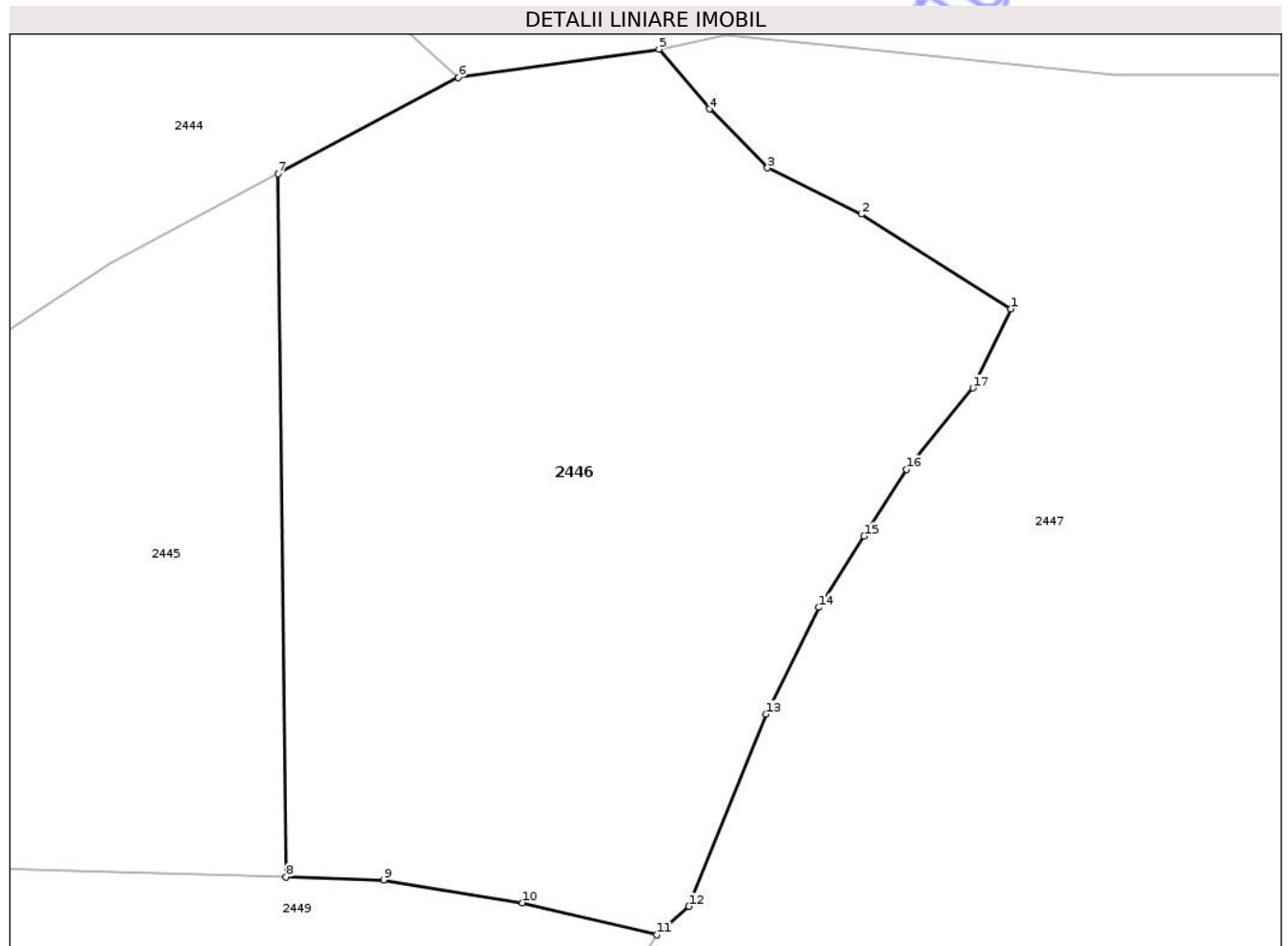
Inscrieri privind dezmembramintele dreptului de proprietate, drepturi reale de garanție și sarcini	Referințe
NU SUNT	

## Anexa Nr. 1 La Partea I

## Teren

Nr cadastral	Suprafața (mp)*	Observații / Referințe
	6.188	Parte din nr. topo. 942

\* Suprafața este determinată în planul de proiecție Stereo 70.



## Date referitoare la teren

Crt	Categorie folosință	Intravilan	Suprafața (mp)	Tarla	Parcelă	Nr. topo	Observații / Referințe
1	padure	DA	627	-	-	-	
2	padure	NU	4.499	-	-	-	
3	faneata	NU	1.062	-	-	-	

## Lungime Segmente

1) Valorile lungimilor segmentelor sunt obținute din proiecție în plan.

Punct început	X / Y	Punct sfârșit	X / Y	Lungime segment (** (m)
1	437.110,704 690.517,271	2	437.093,089 690.528,377	20.824
2	437.093,089 690.528,377	3	437.082,066 690.533,801	12.285
3	437.082,066 690.533,801	4	437.075,227 690.540,721	9.729
4	437.075,227 690.540,721	5	437.069,312 690.547,748	9.185

Punct început	X / Y	Punct sfârșit	X / Y	Lungime segment (** (m)
5	437.069,312 690.547,748	6	437.045,704 690.544,417	23.842
6	437.045,704 690.544,417	7	437.024,512 690.533,135	24.008
7	437.024,512 690.533,135	8	437.025,491 690.450,568	82.574
8	437.025,491 690.450,568	9	437.036,954 690.450,245	11.468
9	437.036,954 690.450,245	10	437.053,273 690.447,56	16.538
10	437.053,273 690.447,56	11	437.069,058 690.443,782	16.231
11	437.069,058 690.443,782	12	437.072,826 690.447,14	5.047
12	437.072,826 690.447,14	13	437.081,895 690.469,683	24.299
13	437.081,895 690.469,683	14	437.088,086 690.482,233	13.994
14	437.088,086 690.482,233	15	437.093,421 690.490,573	9.9
15	437.093,421 690.490,573	16	437.098,387 690.498,413	9.28
16	437.098,387 690.498,413	17	437.106,198 690.507,974	12.346
17	437.106,198 690.507,974	1	437.110,704 690.517,271	10.331

\*\* Lungimile segmentelor sunt determinate în planul de proiecție Stereo 70 și sunt rotunjite la 1 milimetru.

\*\*\* Distanța dintre puncte este formată din segmente cumulate ce sunt mai mici decât valoarea 1 milimetru.



**DATE DESPRE IMOBILUL NR. 2447**

Oficiul de Cadastru și Publicitate Imobiliară MARAMURES  
Biroul de Cadastru și Publicitate Imobiliară Dragomiresti

**A. Partea I. Descrierea imobilului**

Nr. CF vechi:65  
Nr. topografic:

TEREN Necunoscut

Adresa: Loc. Sieu, Jud. Maramures

Nr. Crt	Nr cadastral Nr. topografic	Suprafața* (mp)	Observații / Referințe
A1		21.012	Sector cadastral:15 Teren neimprejmuit; Parte din nr. top. 942

**B. Partea II. Proprietari și acte**

Inscrieri privitoare la dreptul de proprietate și alte drepturi reale	Referințe
/	
Act Normativ nr. Legea 7, din 13/03/1996 emis de Parlamentul Romaniei;	
B1	A1
Intabulare, drept de PROPRIETATE, dobandit prin Lege, cota actuala 1/1 1) NEIDENTIFICAT NEIDENTIFICAT	
Act Administrativ nr. Adeverinta nr. 3996, din 01/09/2025 emis de Primaria Comunei Sieu;	
B2	A1
Se notează posesia faptică în favoarea lui 1) ROȘCA SIMION	

**C. Partea III. SARCINI .**

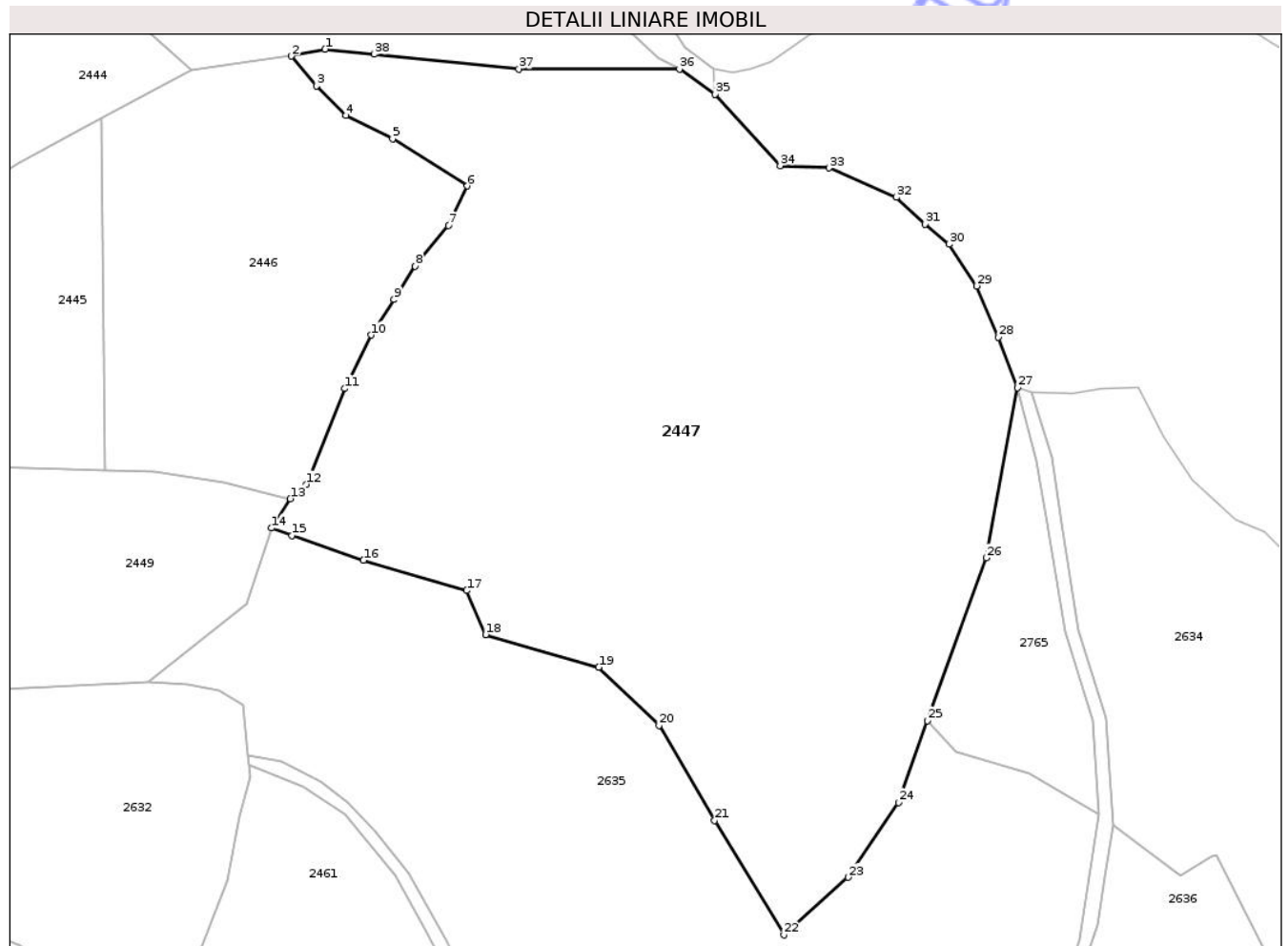
Inscrieri privind dezmembramintele dreptului de proprietate, drepturi reale de garanție și sarcini	Referințe
NU SUNT	

## Anexa Nr. 1 La Partea I

## Teren

Nr cadastral	Suprafața (mp)*	Observații / Referințe
	21.012	Parte din nr. top. 942

\* Suprafața este determinată în planul de proiecție Stereo 70.



## Date referitoare la teren

Crt	Categorie folosință	Intravilan	Suprafața (mp)	Tarla	Parcelă	Nr. topo	Observații / Referințe
1	faneata	DA	652	-	-	-	
2	padure	DA	5.752	-	-	-	
3	faneata	NU	7.736	-	-	-	
4	padure	NU	6.872	-	-	-	

## Lungime Segmente

1) Valorile lungimilor segmentelor sunt obținute din proiecție în plan.

Punct început	X / Y	Punct sfârșit	X / Y	Lungime segment (** (m)
1	437.077,195 690.549,392	2	437.069,312 690.547,748	8.053
3	437.075,227 690.540,721	4	437.082,066 690.533,801	9.729
5	437.093,089 690.528,377	6	437.110,704 690.517,271	20.824

Punct început	X / Y	Punct sfârșit	X / Y	Lungime segment (** (m)
2	437.069,312 690.547,748	3	437.075,227 690.540,721	9.185
4	437.082,066 690.533,801	5	437.093,089 690.528,377	12.285
6	437.110,704 690.517,271	7	437.106,198 690.507,974	10.331

Punct început	X / Y	Punct sfârșit	X / Y	Lungime segment (** (m)
7	437.106,198 690.507,974	8	437.098,387 690.498,413	12.346
9	437.093,421 690.490,573	10	437.088,086 690.482,233	9.9
11	437.081,895 690.469,683	12	437.072,826 690.447,14	24.299
13	437.069,058 690.443,782	14	437.064,572 690.436,907	8.209
15	437.069,424 690.435,13	16	437.086,254 690.429,331	17.801
17	437.110,556 690.422,206	18	437.114,966 690.411,866	11.241
19	437.141,575 690.404,184	20	437.155,762 690.390,511	19.703
21	437.168,855 690.368,199	22	437.185,15 690.341,32	31.433
23	437.200,242 690.354,862	24	437.212,09 690.372,42	21.182
25	437.218,928 690.391,617	26	437.232,699 690.429,874	40.66
27	437.240,142 690.469,848	28	437.235,641 690.481,717	12.694
29	437.230,51 690.493,785	30	437.223,992 690.503,542	11.734
31	437.218,285 690.508,276	32	437.211,645 690.514,579	9.155
33	437.195,809 690.521,501	34	437.184,294 690.522,035	11.527
35	437.168,96 690.538,759	36	437.160,603 690.544,748	10.281
37	437.122,792 690.544,771	38	437.088,721 690.548,211	34.244

Punct început	X / Y	Punct sfârșit	X / Y	Lungime segment (** (m)
8	437.098,387 690.498,413	9	437.093,421 690.490,573	9.28
10	437.088,086 690.482,233	11	437.081,895 690.469,683	13.994
12	437.072,826 690.447,14	13	437.069,058 690.443,782	5.047
14	437.064,572 690.436,907	15	437.069,424 690.435,13	5.167
16	437.086,254 690.429,331	17	437.110,556 690.422,206	25.325
18	437.114,966 690.411,866	19	437.141,575 690.404,184	27.696
20	437.155,762 690.390,511	21	437.168,855 690.368,199	25.87
22	437.185,15 690.341,32	23	437.200,242 690.354,862	20.277
24	437.212,09 690.372,42	25	437.218,928 690.391,617	20.379
26	437.232,699 690.429,874	27	437.240,142 690.469,848	40.661
28	437.235,641 690.481,717	29	437.230,51 690.493,785	13.113
30	437.223,992 690.503,542	31	437.218,285 690.508,276	7.415
32	437.211,645 690.514,579	33	437.195,809 690.521,501	17.283
34	437.184,294 690.522,035	35	437.168,96 690.538,759	22.69
36	437.160,603 690.544,748	37	437.122,792 690.544,771	37.811
38	437.088,721 690.548,211	1	437.077,195 690.549,392	11.586

\*\* Lungimile segmentelor sunt determinate în plan de proiecție Stereo 70 și sunt rotunjite la 1 milimetru.

\*\*\* Distanța dintre puncte este formată din segmente cumulate ce sunt mai mici decât valoarea 1 milimetru.





## DATE DESPRE IMOBILUL NR. 2623

Oficiul de Cadastru și Publicitate Imobiliară MARAMURES  
Biroul de Cadastru și Publicitate Imobiliară Dragomiresti

## A. Partea I. Descrierea imobilului

TEREN Extravilan

Nr. CF vechi:1183

Adresa: Jud. Maramures

Nr. Crt	Nr cadastral Nr. topografic	Suprafața* (mp)	Observații / Referințe
A1		24.141	Sector cadastral:15 Teren neimprejmuit; Parte din nr. top. 927

## B. Partea II. Proprietari și acte

Inscrieri privitoare la dreptul de proprietate și alte drepturi reale		Referințe
/		
Act Administrativ nr. Titlul de proprietate nr. 20237, din 29/08/2008 emis de C.J.S.D.P.T. Maramures;		
B1	Intabulare, drept de PROPRIETATE, dobandit prin Reconstituire, cota actuala 1/1 1) <b>DUNCA ILEANA</b>	A1
Act Administrativ nr. Adeverinta nr. 3997, din 01/09/2025 emis de Primaria Comunei Sieu;		
B2	Se notează posesia faptică în favoarea lui 1) <b>DUNCA ION</b>	A1

## C. Partea III. SARCINI .

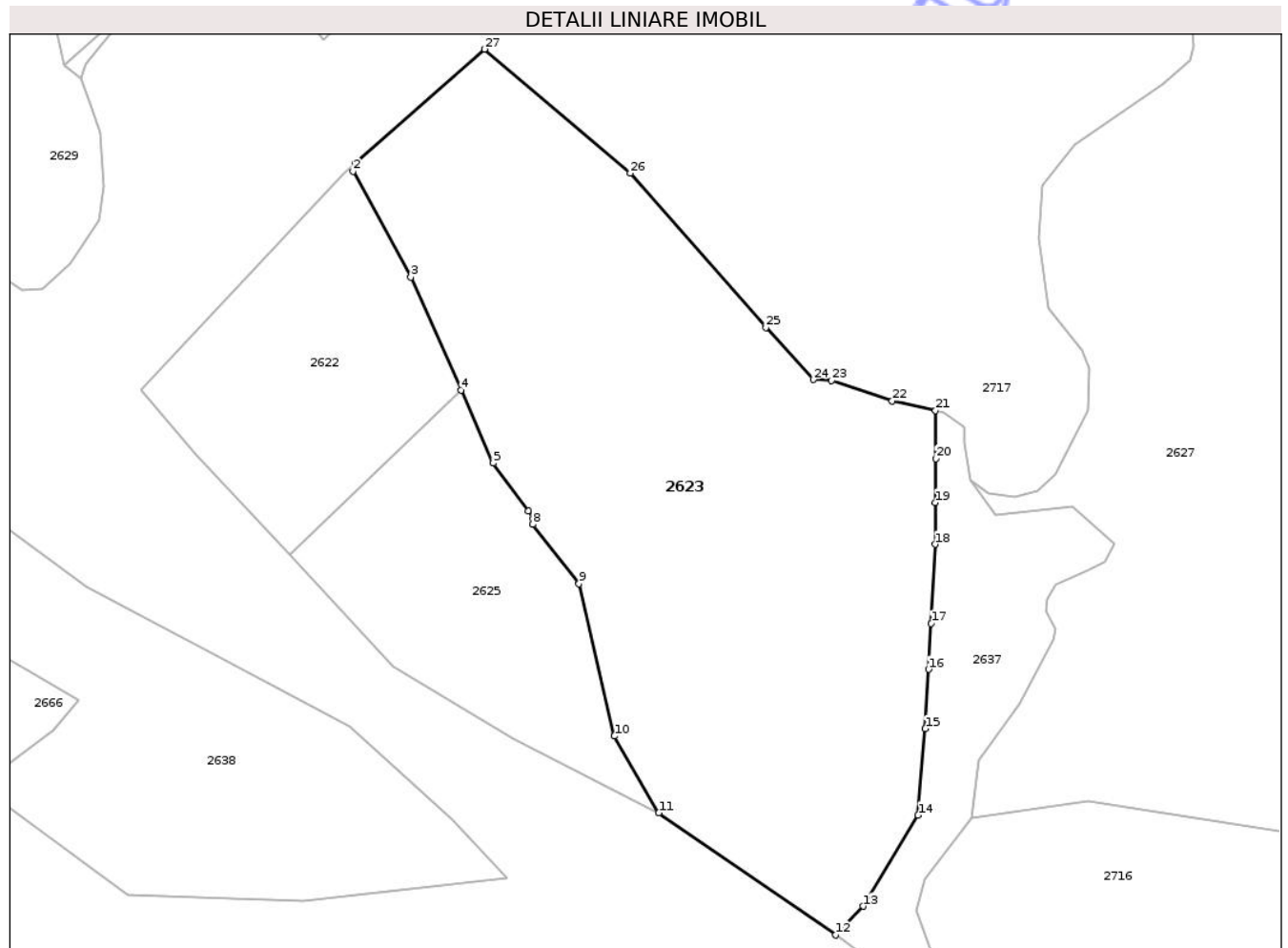
Inscrieri privind dezmembramintele dreptului de proprietate, drepturi reale de garanție și sarcini	Referințe
NU SUNT	

## Anexa Nr. 1 La Partea I

## Teren

Nr cadastral	Suprafața (mp)*	Observații / Referințe
	24.141	Parte din nr. topo. 927

\* Suprafața este determinată în planul de proiecție Stereo 70.



## Date referitoare la teren

Crt	Categorie folosință	Intravilan	Suprafața (mp)	Tarla	Parcelă	Nr. topo	Observații / Referințe
1	faneata	NU	11.886	-	-	-	
2	padure	NU	12.255	-	-	-	

## Lungime Segmente

1) Valorile lungimilor segmentelor sunt obținute din proiecție în plan.

Punct început	X / Y	Punct sfârșit	X / Y	Lungime segment (** (m))
1	436.072,873 690.130,357	2	436.072,195 690.127,858	2.589
3	436.089,887 690.095,358	4	436.105,302 690.060,645	37.982
5	436.115,239 690.038,268	6	436.125,939 690.023,581	18.171
7	436.127,445 690.021,259	8	436.127,387 690.019,525	1.735

Punct început	X / Y	Punct sfârșit	X / Y	Lungime segment (** (m))
2	436.072,195 690.127,858	3	436.089,887 690.095,358	37.003
4	436.105,302 690.060,645	5	436.115,239 690.038,268	24.484
6	436.125,939 690.023,581	7	436.127,445 690.021,259	2.768
8	436.127,387 690.019,525	9	436.141,557 690.001,292	23.092

Punct început	X / Y	Punct sfârșit	X / Y	Lungime segment (** (m)
9	436.141,557 690.001,292	10	436.152,474 689.954,555	47.995
11	436.166,07 689.931,008	12	436.220,429 689.893,539	66.021
13	436.228,844 689.902,35	14	436.245,773 689.930,285	32.664
15	436.247,923 689.956,8	16	436.248,959 689.975,036	18.265
17	436.249,793 689.989,087	18	436.250,958 690.013,408	24.35
19	436.251,116 690.026,195	20	436.251,21 690.039,636	13.442
21	436.251,115 690.054,381	22	436.237,779 690.057,337	13.66
23	436.219,216 690.063,594	24	436.213,517 690.063,932	5.709
25	436.198,952 690.079,92	26	436.157,284 690.127,227	63.041
27	436.112,53 690.165,279	1	436.072,873 690.130,357	52.841

Punct început	X / Y	Punct sfârșit	X / Y	Lungime segment (** (m)
10	436.152,474 689.954,555	11	436.166,07 689.931,008	27.19
12	436.220,429 689.893,539	13	436.228,844 689.902,35	12.184
14	436.245,773 689.930,285	15	436.247,923 689.956,8	26.603
16	436.248,959 689.975,036	17	436.249,793 689.989,087	14.075
18	436.250,958 690.013,408	19	436.251,116 690.026,195	12.787
20	436.251,21 690.039,636	21	436.251,115 690.054,381	14.745
22	436.237,779 690.057,337	23	436.219,216 690.063,594	19.589
24	436.213,517 690.063,932	25	436.198,952 690.079,92	21.627
26	436.157,284 690.127,227	27	436.112,53 690.165,279	58.744

\*\* Lungimile segmentelor sunt determinate în planul de proiecție Stereo 70 și sunt rotunjite la 1 milimetru.

\*\*\* Distanța dintre puncte este formată din segmente cumulate ce sunt mai mici decât valoarea 1 milimetru.



**DATE DESPRE IMOBILUL NR. 2629**

Oficiul de Cadastru și Publicitate Imobiliară MARAMURES  
Biroul de Cadastru și Publicitate Imobiliară Dragomiresti

**A. Partea I. Descrierea imobilului**

Nr. CF vechi:356  
Nr. topografic:

TEREN Extravilan

Adresa: Jud. Maramures

Nr. Crt	Nr cadastral Nr. topografic	Suprafața* (mp)	Observații / Referințe
A1		34.716	Sector cadastral:15 Teren neimprejmuit; Imobil traversat de limita administrativ teritoriala dintre UAT Sieu, UAT Poienile Izei si UAT Rozavlea. Parte din nr. top. 925

**B. Partea II. Proprietari și acte**

Inscrieri privitoare la dreptul de proprietate și alte drepturi reale		Referințe
/		
Act Normativ nr. Legea 7, din 13/03/1996 emis de Parlamentul Romaniei;		
B1	Intabulare, drept de PROPRIETATE, dobandit prin Lege, cota actuala 1/1 1) NEIDENTIFICAT NEIDENTIFICAT	A1
Act Administrativ nr. Adeverinta nr. 4024, din 01/09/2025 emis de Primaria Comunei Sieu;		
B2	Se notează posesia faptică în favoarea lui 1) FLOREA ION-FLORIN	A1

**C. Partea III. SARCINI .**

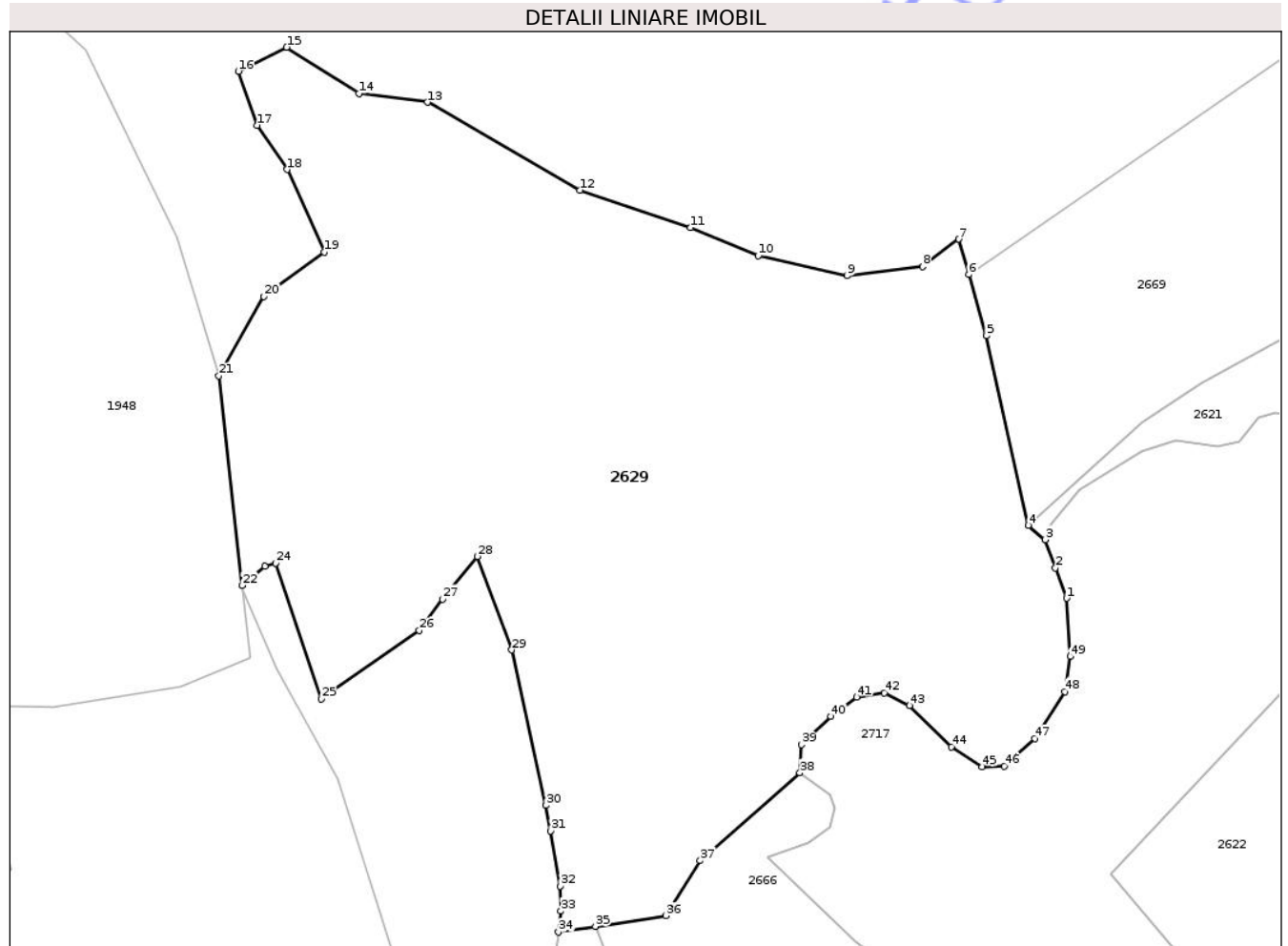
Inscrieri privind dezmembramintele dreptului de proprietate, drepturi reale de garanție și sarcini	Referințe
NU SUNT	

## Anexa Nr. 1 La Partea I

## Teren

Nr cadastral	Suprafața (mp)*	Observații / Referințe
	34.716	Imobil traversat de limita administrativ teritoriala dintre UAT Sieu, UAT Poienile Izei si UAT Rozavlea. Parte din nr. top. 925

\* Suprafața este determinată în planul de proiecție Stereo 70.



## Date referitoare la teren

Crt	Categorie folosință	Intra vilan	Suprafața (mp)	Tarla	Parcelă	Nr. topo	Observații / Referințe
1	padure	NU	7.615	-	-	-	
2	faneata	NU	27.101	-	-	-	

## Lungime Segmente

1) Valorile lungimilor segmentelor sunt obținute din proiecție în plan.

Punct început	X / Y	Punct sfârșit	X / Y	Lungime segment	Punct început	X / Y	Punct sfârșit	X / Y	Lungime segment	Punct început	X / Y	Punct sfârșit	X / Y	Lungime segment
1	435.994,515 690.139,589	2	435.991,354 690.148,279	9.247	2	435.991,354 690.148,279	3	435.988,456 690.156,31	8.538	3	435.988,456 690.156,31	4	435.983,585 690.160,412	6.368
4	435.983,585 690.160,412	5	435.971,637 690.214,536	55.427	5	435.971,637 690.214,536	6	435.966,605 690.232,026	18.199	6	435.966,605 690.232,026	7	435.963,702 690.242,115	10.499
7	435.963,702 690.242,115	8	435.953,406 690.234,264	12.948	8	435.953,406 690.234,264	9	435.931,824 690.231,651	21.739	9	435.931,824 690.231,651	10	435.906,437 690.237,336	26.016
10	435.906,437 690.237,336	11	435.887,15 690.245,429	20.916	11	435.887,15 690.245,429	12	435.855,521 690.256,093	33.378	12	435.855,521 690.256,093	13	435.811,963 690.281,211	50.281
13	435.811,963 690.281,211	14	435.792,39 690.283,748	19.736	14	435.792,39 690.283,748	15	435.771,763 690.296,899	24.463	15	435.771,763 690.296,899	16	435.757,962 690.290,072	15.398

Punct început	X / Y	Punct sfârșit	X / Y	Lungime segment	Punct început	X / Y	Punct sfârșit	X / Y	Lungime segment	Punct început	X / Y	Punct sfârșit	X / Y	Lungime segment
16	435.757,962 690.290,072	17	435.763,278 690.274,603	16.357	17	435.763,278 690.274,603	18	435.771,915 690.262,013	15.268	18	435.771,915 690.262,013	19	435.782,489 690.238,42	25.854
19	435.782,489 690.238,42	20	435.765,285 690.225,688	21.402	20	435.765,285 690.225,688	21	435.752,387 690.203,055	26.051	21	435.752,387 690.203,055	22	435.759,024 690.143,248	60.174
22	435.759,024 690.143,248	23	435.765,617 690.148,663	8.532	23	435.765,617 690.148,663	24	435.768,649 690.149,648	3.188	24	435.768,649 690.149,648	25	435.781,605 690.110,794	40.958
25	435.781,605 690.110,794	26	435.809,634 690.130,353	34.179	26	435.809,634 690.130,353	27	435.816,245 690.139,34	11.156	27	435.816,245 690.139,34	28	435.826,293 690.151,498	15.773
28	435.826,293 690.151,498	29	435.836,076 690.124,803	28.432	29	435.836,076 690.124,803	30	435.845,86 690.080,398	45.47	30	435.845,86 690.080,398	31	435.847,111 690.073,144	7.361
31	435.847,111 690.073,144	32	435.849,826 690.057,402	15.974	32	435.849,826 690.057,402	33	435.850,091 690.050,266	7.141	33	435.850,091 690.050,266	34	435.849,402 690.044,262	6.043
34	435.849,402 690.044,262	35	435.859,929 690.045,876	10.65	35	435.859,929 690.045,876	36	435.879,976 690.048,95	20.281	36	435.879,976 690.048,95	37	435.889,883 690.064,636	18.553
37	435.889,883 690.064,636	38	435.918,362 690.089,738	37.962	38	435.918,362 690.089,738	39	435.918,757 690.097,769	8.041	39	435.918,757 690.097,769	40	435.927,186 690.105,8	11.643
40	435.927,186 690.105,8	41	435.934,576 690.111,36	9.248	41	435.934,576 690.111,36	42	435.942,479 690.112,546	7.991	42	435.942,479 690.112,546	43	435.949,723 690.108,991	8.07
43	435.949,723 690.108,991	44	435.961,577 690.097,141	16.761	44	435.961,577 690.097,141	45	435.970,402 690.091,48	10.485	45	435.970,402 690.091,48	46	435.976,724 690.091,612	6.323
46	435.976,724 690.091,612	47	435.985,417 690.099,511	11.746	47	435.985,417 690.099,511	48	435.993,979 690.112,94	15.926	48	435.993,979 690.112,94	49	435.995,559 690.122,946	10.13
49	435.995,559 690.122,946	1	435.994,515 690.139,589	16.675										

\*\* Lungimile segmentelor sunt determinate în planul de proiecție Stereo 70 și sunt rotunjite la 1 milimetru.

\*\*\* Distanța dintre puncte este formată din segmente cumulate ce sunt mai mici decât valoarea 1 milimetru.



**DATE DESPRE IMOBILUL NR. 2639**

Oficiul de Cadastru și Publicitate Imobiliară MARAMURES  
Biroul de Cadastru și Publicitate Imobiliară Dragomiresti

**A. Partea I. Descrierea imobilului**

Nr. CF vechi:2398  
Nr. topografic:

TEREN Extravilan

Adresa: Jud. Maramures

Nr. Crt	Nr cadastral Nr. topografic	Suprafața* (mp)	Observații / Referințe
A1		66.600	Sector cadastral:15 Teren neimprejmuit; parte din nr. top. 959

**B. Partea II. Proprietari și acte**

Inscrieri privitoare la dreptul de proprietate și alte drepturi reale	Referințe
/	
Act Administrativ nr. Titlul de proprietate nr. 1985/46, din 24/10/2002 emis de C.J.S.D.P.T. Maramures;	
B1	A1
Intabulare, drept de PROPRIETATE, dobandit prin Reconstituire, cota actuala 1/1 1) PETROVAN NICOLAE, lipsa CNP	

**C. Partea III. SARCINI .**

Inscrieri privind dezmembramintele dreptului de proprietate, drepturi reale de garanție și sarcini	Referințe
NU SUNT	

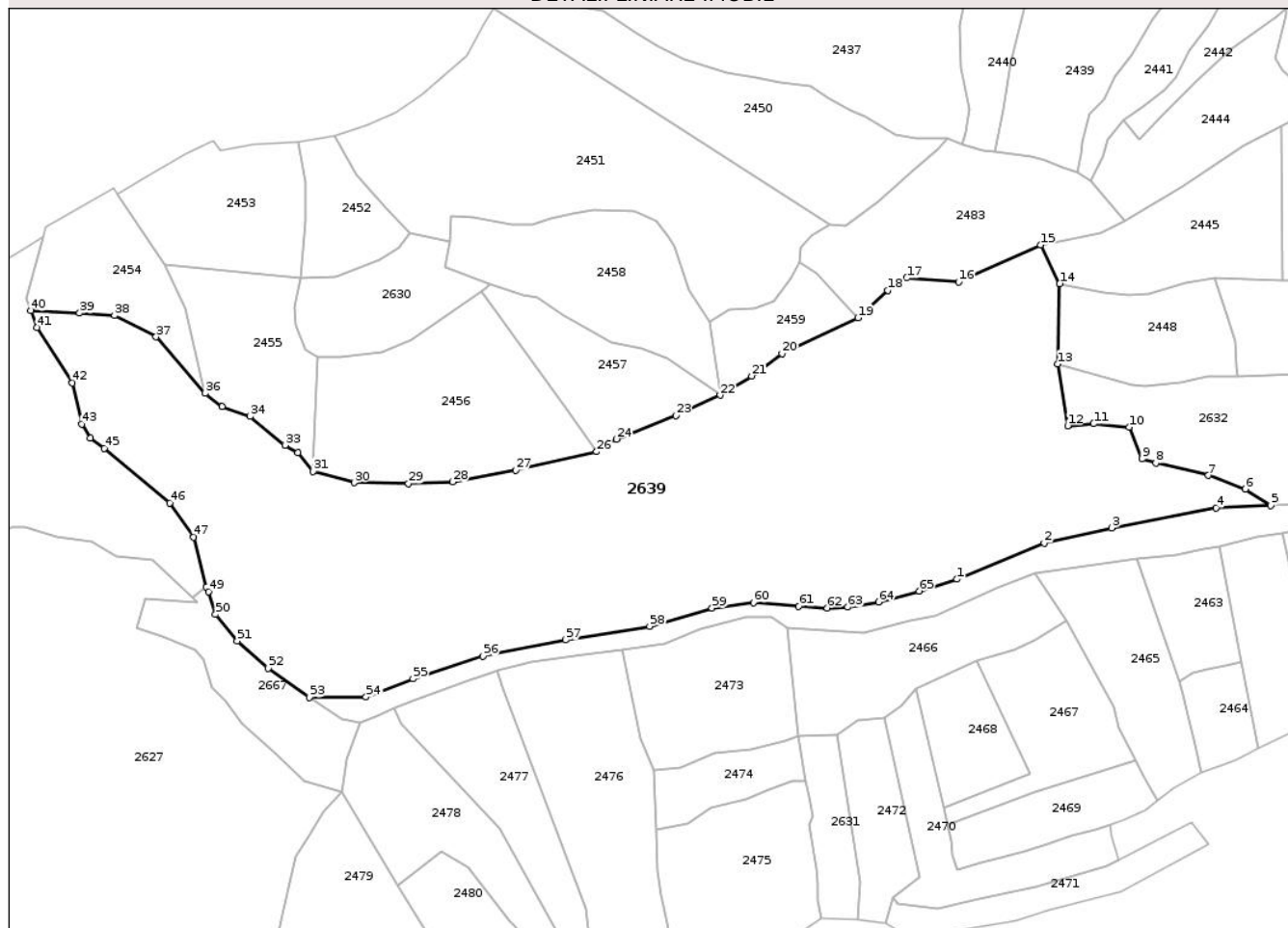
## Anexa Nr. 1 La Partea I

## Teren

Nr cadastral	Suprafața (mp)*	Observații / Referințe
	66.600	parte din nr. topo. 959

\* Suprafața este determinată în planul de proiecție Stereo 70.

## DETALII LINIARE IMOBIL



## Date referitoare la teren

Crt	Categorie folosință	Intravilan	Suprafața (mp)	Tarla	Parcelă	Nr. topo	Observații / Referințe
1	faneata	NU	36.970	In dreian	-	-	
2	padure	NU	25.565	In dreian	-	-	
3	faneata	NU	4.065	In dreian	-	-	

## Lungime Segmente

1) Valorile lungimilor segmentelor sunt obținute din proiecție în plan.

Punct început	X / Y	Punct sfârșit	X / Y	Lungime segment
1	436.851,105 690.290,802	2	436.897,76 690.310,025	50.46
4	436.989,675 690.328,994	5	437.018,869 690.330,319	29.22 4
7	436.985,551 690.346,366	8	436.957,34 690.352,901	28.95 8
10	436.943,078 690.372,053	11	436.924,064 690.373,957	19.10 9
2	436.897,76 690.310,025	3	436.933,686 690.318,246	36.85 5
5	437.018,869 690.330,319	6	437.005,314 690.339,001	16.09 7
8	436.957,34 690.352,901	9	436.950,087 690.355,214	7.613
11	436.924,064 690.373,957	12	436.910,262 690.372,884	13.84 4
3	436.933,686 690.318,246	4	436.989,675 690.328,994	57.01 1
6	437.005,314 690.339,001	7	436.985,551 690.346,366	21.09 1
9	436.950,087 690.355,214	10	436.943,078 690.372,053	18.23 9
12	436.910,262 690.372,884	13	436.904,752 690.405,899	33.47 2

Punct început	X / Y	Punct sfârșit	X / Y	Lungime segment	Punct început	X / Y	Punct sfârșit	X / Y	Lungime segment	Punct început	X / Y	Punct sfârșit	X / Y	Lungime segment
13	436.904,752 690.405,899	14	436.906,013 690.448,832	42.95 2	14	436.906,013 690.448,832	15	436.895,683 690.469,566	23.16 5	15	436.895,683 690.469,566	16	436.851,979 690.449,714	48.00 1
16	436.851,979 690.449,714	17	436.824,172 690.451,92	27.89 4	17	436.824,172 690.451,92	18	436.814,026 690.445,308	12.11	18	436.814,026 690.445,308	19	436.798,017 690.430,573	21.75 8
19	436.798,017 690.430,573	20	436.757,42 690.411,377	44.90 7	20	436.757,42 690.411,377	21	436.741,185 690.399,455	20.14 2	21	436.741,185 690.399,455	22	436.724,352 690.389,162	19.73 1
22	436.724,352 690.389,162	23	436.700,576 690.378,218	26.17 4	23	436.700,576 690.378,218	24	436.668,712 690.365,706	34.23 3	24	436.668,712 690.365,706	25	436.663,725 690.363,726	5.366
25	436.663,725 690.363,726	26	436.658,227 690.359,02	7.237	26	436.658,227 690.359,02	27	436.614,993 690.348,991	44.38 2	27	436.614,993 690.348,991	28	436.581,295 690.342,832	34.25 6
28	436.581,295 690.342,832	29	436.557,614 690.341,931	23.69 8	29	436.557,614 690.341,931	30	436.528,473 690.342,434	29.14 5	30	436.528,473 690.342,434	31	436.506,594 690.348,419	22.68 3
31	436.506,594 690.348,419	32	436.498,224 690.358,33	12.97 2	32	436.498,224 690.358,33	33	436.491,553 690.362,428	7.829	33	436.491,553 690.362,428	34	436.472,826 690.377,791	24.22 2
34	436.472,826 690.377,791	35	436.457,731 690.383,001	15.96 9	35	436.457,731 690.383,001	36	436.448,751 690.390,137	11.47	36	436.448,751 690.390,137	37	436.422,488 690.420,365	40.04 3
37	436.422,488 690.420,365	38	436.400,293 690.431,827	24.98	38	436.400,293 690.431,827	39	436.381,601 690.433,046	18.73 2	39	436.381,601 690.433,046	40	436.355,515 690.434,432	26.12 3
40	436.355,515 690.434,432	41	436.358,692 690.425,485	9.494	41	436.358,692 690.425,485	42	436.377,759 690.395,774	35.30 3	42	436.377,759 690.395,774	43	436.382,689 690.373,674	22.64 3
43	436.382,689 690.373,674	44	436.387,364 690.366,106	8.896	44	436.387,364 690.366,106	45	436.394,891 690.360,857	9.176	45	436.394,891 690.360,857	46	436.429,806 690.331,518	45.60 5
46	436.429,806 690.331,518	47	436.442,592 690.313,423	22.15 7	47	436.442,592 690.313,423	48	436.449,36 690.286,521	27.74	48	436.449,36 690.286,521	49	436.450,595 690.284,044	2.768
49	436.450,595 690.284,044	50	436.454,324 690.271,902	12.70 2	50	436.454,324 690.271,902	51	436.465,91 690.257,889	18.18 2	51	436.465,91 690.257,889	52	436.482,62 690.243,27	22.20 2
52	436.482,62 690.243,27	53	436.504,413 690.227,531	26.88 2	53	436.504,413 690.227,531	54	436.534,862 690.227,899	30.45 1	54	436.534,862 690.227,899	55	436.559,971 690.237,584	26.91 2
55	436.559,971 690.237,584	56	436.597,461 690.249,578	39.36 2	56	436.597,461 690.249,578	57	436.641,704 690.258,279	45.09 1	57	436.641,704 690.258,279	58	436.686,56 690.265,618	45.45 2
58	436.686,56 690.265,618	59	436.719,95 690.275,332	34.77 4	59	436.719,95 690.275,332	60	436.742,068 690.278,289	22.31 6	60	436.742,068 690.278,289	61	436.766,36 690.276,289	24.37 4
61	436.766,36 690.276,289	62	436.781,65 690.275,392	15.31 7	62	436.781,65 690.275,392	63	436.792,596 690.275,935	10.95 9	63	436.792,596 690.275,935	64	436.809,038 690.278,69	16.67 2
64	436.809,038 690.278,69	65	436.830,731 690.284,485	22.45 3	65	436.830,731 690.284,485	1	436.851,105 690.290,802	21.33 1					

\*\* Lungimile segmentelor sunt determinate în planul de proiecție Stereo 70 și sunt rotunjite la 1 milimetru.

\*\*\* Distanța dintre puncte este formată din segmente cumulate ce sunt mai mici decât valoarea 1 milimetru.





## DATE DESPRE IMOBILUL NR. 2666

Oficiul de Cadastru și Publicitate Imobiliară MARAMURES  
Biroul de Cadastru și Publicitate Imobiliară Dragomiresti

## A. Partea I. Descrierea imobilului

TEREN Extravilan

Nr. CF vechi:356

Adresa: Jud. Maramures

Nr. Crt	Nr cadastral Nr. topografic	Suprafața* (mp)	Observații / Referințe
A1		7.605	Sector cadastral:15 Teren neimprejmuit; Imobil traversat de limita administrativ-teritoriala dintre UAT Sieu si UAT Poienile Izei. Parte din nr. top. 925

## B. Partea II. Proprietari și acte

Inscrieri privitoare la dreptul de proprietate și alte drepturi reale	Referințe
/	
Act Normativ nr. Legea 7, din 13/03/1996 emis de Parlamentul Romaniei;	
B1	A1
Intabulare, drept de PROPRIETATE, dobandit prin Lege, cota actuala 1/1	
1) NEIDENTIFICAT NEIDENTIFICAT	
Act Administrativ nr. Adeverinta nr. 5421, din 10/11/2025 emis de Primaria Comunei Sieu;	
B2	A1
Se notează posesia faptică în favoarea lui	
1) ARDELEAN VASILE	

## C. Partea III. SARCINI .

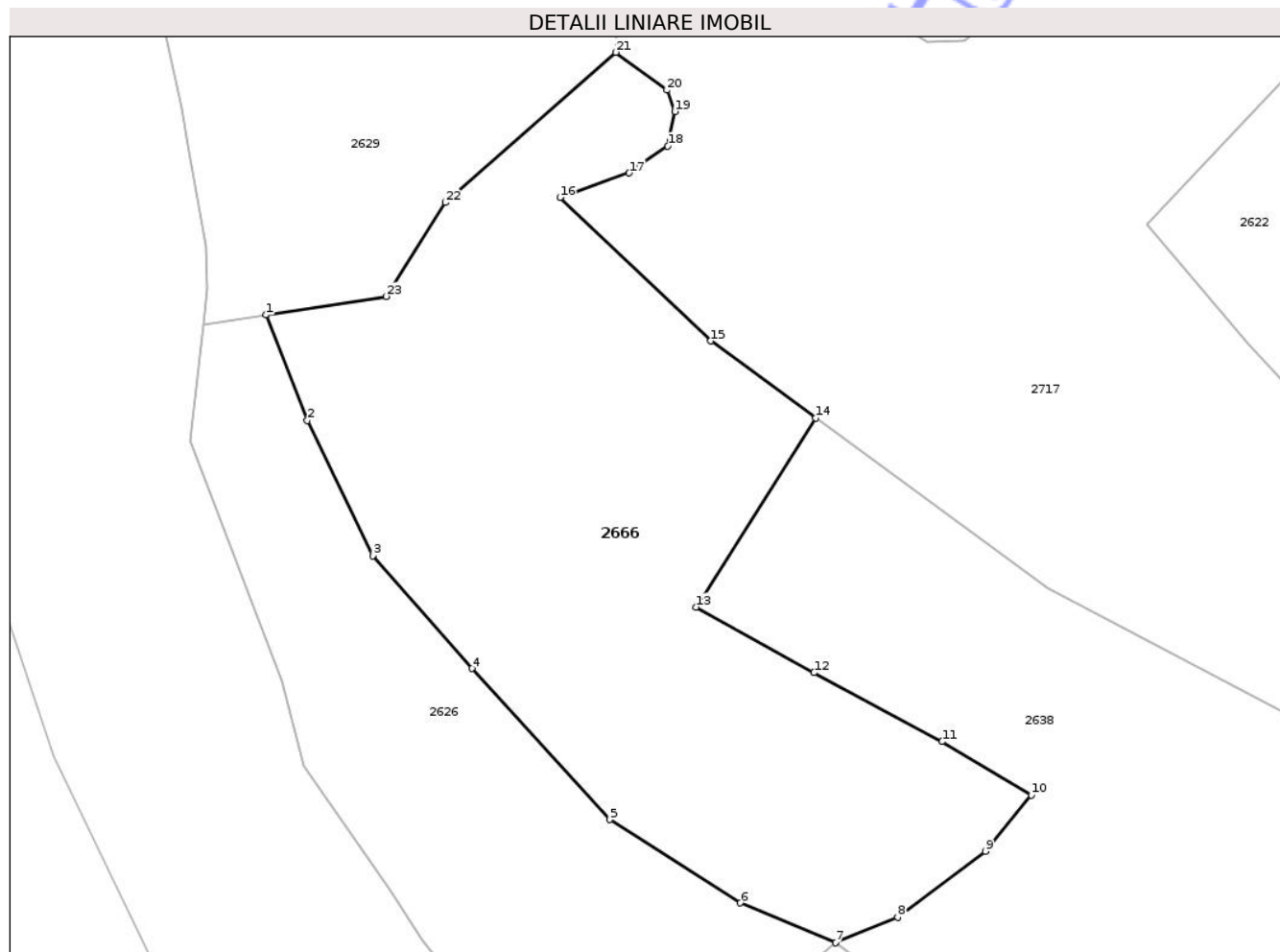
Inscrieri privind dezmembramintele dreptului de proprietate, drepturi reale de garanție și sarcini	Referințe
NU SUNT	

## Anexa Nr. 1 La Partea I

## Teren

Nr cadastral	Suprafața (mp)*	Observații / Referințe
	7.605	Imobil traversat de limita administrativ-teritoriala dintre UAT Sieu si UAT Poienile Izei. Parte din nr. top. 925

\* Suprafața este determinată în planul de proiecție Stereo 70.



## Date referitoare la teren

Crt	Categorie folosință	Intra vilan	Suprafața (mp)	Tarla	Parcelă	Nr. topo	Observații / Referințe
1	faneata	NU	3.825	-	-	-	
2	padure	NU	3.780	-	-	-	

## Lungime Segmente

1) Valorile lungimilor segmentelor sunt obținute din proiecție în plan.

Punct început	X / Y	Punct sfârșit	X / Y	Lungime segment (** (m)
1	435.859,929 690.045,876	2	435.866,82 690.028,237	18.937
3	435.877,752 690.005,635	4	435.894,337 689.986,8	25.096
5	435.917,333 689.961,561	6	435.939,196 689.947,624	25.928
7	435.955,068 689.940,977	8	435.965,461 689.945,223	11.227

Punct început	X / Y	Punct sfârșit	X / Y	Lungime segment (** (m)
2	435.866,82 690.028,237	3	435.877,752 690.005,635	25.107
4	435.894,337 689.986,8	5	435.917,333 689.961,561	34.143
6	435.939,196 689.947,624	7	435.955,068 689.940,977	17.207
8	435.965,461 689.945,223	9	435.980,142 689.956,256	18.365

Punct început	X / Y	Punct sfârșit	X / Y	Lungime segment (** (m)
9	435.980,142 689.956,256	10	435.987,811 689.965,635	12.115
11	435.972,892 689.974,591	12	435.951,48 689.986,098	24.308
13	435.931,756 689.997,059	14	435.951,802 690.028,66	37.423
15	435.934,232 690.041,515	16	435.909,055 690.065,484	34.762
17	435.920,601 690.069,594	18	435.927,055 690.074,07	7.854
19	435.928,24 690.079,863	20	435.926,923 690.083,418	3.791
21	435.918,362 690.089,738	22	435.889,883 690.064,636	37.962
23	435.879,976 690.048,95	1	435.859,929 690.045,876	20.281

Punct început	X / Y	Punct sfârșit	X / Y	Lungime segment (** (m)
10	435.987,811 689.965,635	11	435.972,892 689.974,591	17.401
12	435.951,48 689.986,098	13	435.931,756 689.997,059	22.564
14	435.951,802 690.028,66	15	435.934,232 690.041,515	21.771
16	435.909,055 690.065,484	17	435.920,601 690.069,594	12.256
18	435.927,055 690.074,07	19	435.928,24 690.079,863	5.913
20	435.926,923 690.083,418	21	435.918,362 690.089,738	10.641
22	435.889,883 690.064,636	23	435.879,976 690.048,95	18.553

\*\* Lungimile segmentelor sunt determinate în planul de proiecție Stereo 70 și sunt rotunjite la 1 milimetru.

\*\*\* Distanța dintre puncte este formată din segmente cumulate ce sunt mai mici decât valoarea 1 milimetru.





## DATE DESPRE IMOBILUL NR. 2449

Oficiul de Cadastru și Publicitate Imobiliară MARAMURES  
Biroul de Cadastru și Publicitate Imobiliară Dragomiresti

## A. Partea I. Descrierea imobilului

TEREN Extravilan

Nr. CF vechi:100

Adresa: Jud. Maramures

Nr. Crt	Nr cadastral Nr. topografic	Suprafața* (mp)	Observații / Referințe
A1		3.010	Sector cadastral:15 Teren neimprejmuit; Parte din nr. top. 936

## B. Partea II. Proprietari și acte

Inscrieri privitoare la dreptul de proprietate și alte drepturi reale		Referințe
/		
Act Normativ nr. Legea 7, din 13/03/1996 emis de Parlamentul Romaniei;		
B1	Intabulare, drept de PROPRIETATE, dobandit prin Lege, cota actuala 1/1 1) NEIDENTIFICAT NEIDENTIFICAT	A1
Act Administrativ nr. Adeverinta nr. 3985, din 01/09/2025 emis de Primaria Comunei Sieu;		
B2	Se notează posesia faptică în favoarea lui 1) FLOREA IOAN	A1

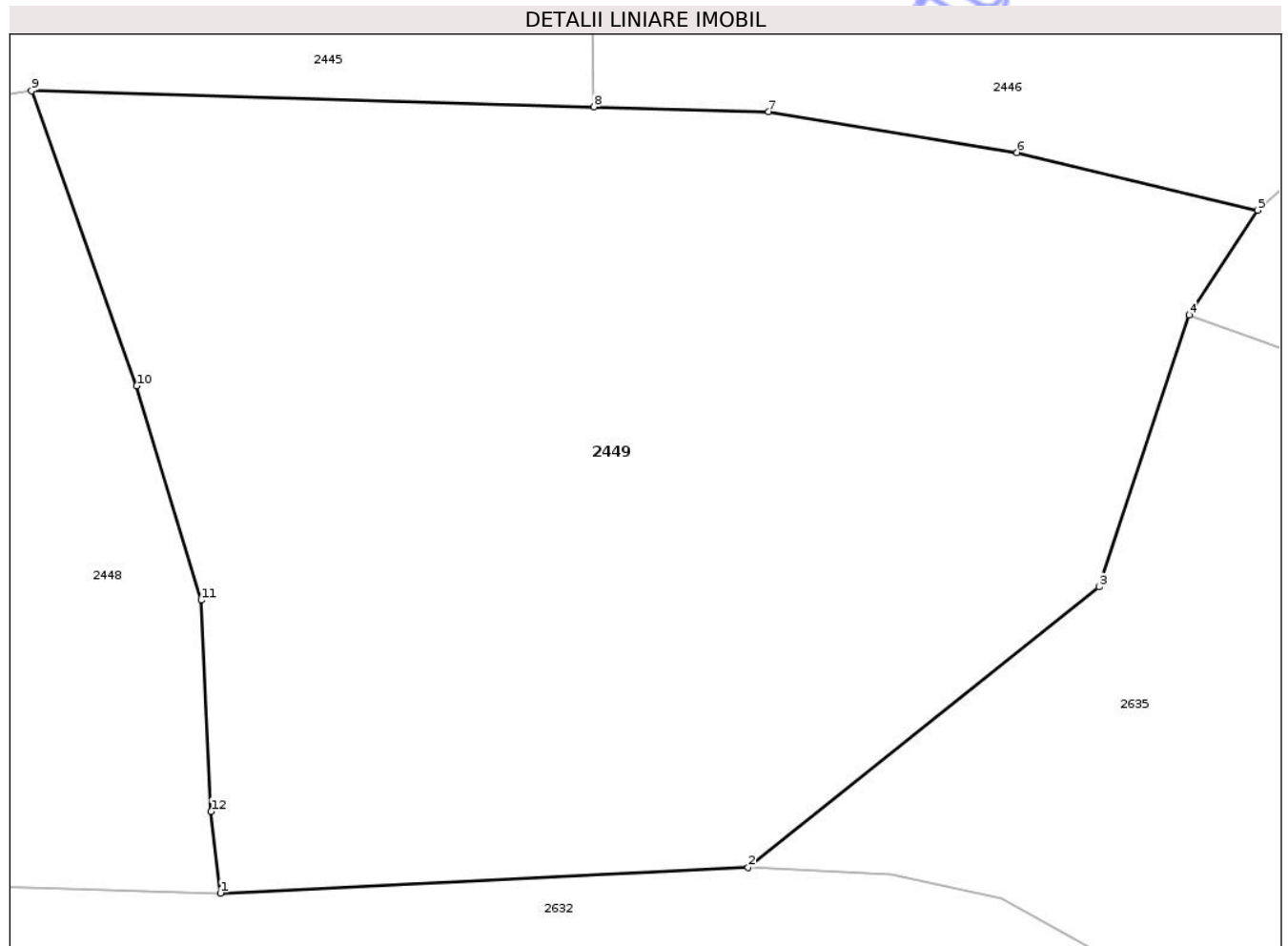
## C. Partea III. SARCINI .

Inscrieri privind dezmembramintele dreptului de proprietate, drepturi reale de garanție și sarcini	Referințe
NU SUNT	

**Anexa Nr. 1 La Partea I****Teren**

Nr cadastral	Suprafața (mp)*	Observații / Referințe
	3.010	Parte din nr. top. 936

\* Suprafața este determinată în planul de proiecție Stereo 70.

**Date referitoare la teren**

Crt	Categorie folosință	Intravilan	Suprafața (mp)	Tarla	Parcelă	Nr. topo	Observații / Referințe
1	faneata	NU	975	-	-	-	
2	padure	NU	2.035	-	-	-	

**Lungime Segmente**

1) Valorile lungimilor segmentelor sunt obținute din proiecție în plan.

Punct început	X / Y	Punct sfârșit	X / Y	Lungime segment (** (m)
1	437.000,961 690.398,999	2	437.035,618 690.400,69	34.698
2	437.035,618 690.400,69	3	437.058,659 690.419,087	29.485
3	437.058,659 690.419,087	4	437.064,572 690.436,907	18.775
4	437.064,572 690.436,907	5	437.069,058 690.443,782	8.209

Punct început	X / Y	Punct sfârșit	X / Y	Lungime segment (** (m)
5	437.069,058 690.443,782	6	437.053,273 690.447,56	16.231
6	437.053,273 690.447,56	7	437.036,954 690.450,245	16.538
7	437.036,954 690.450,245	8	437.025,491 690.450,568	11.468
8	437.025,491 690.450,568	9	436.988,558 690.451,607	36.947
9	436.988,558 690.451,607	10	436.995,463 690.432,253	20.549
10	436.995,463 690.432,253	11	436.999,698 690.418,213	14.665
11	436.999,698 690.418,213	12	437.000,349 690.404,351	13.877
12	437.000,349 690.404,351	1	437.000,961 690.398,999	5.387

\*\* Lungimile segmentelor sunt determinate în planul de proiecție Stereo 70 și sunt rotunjite la 1 milimetru.

\*\*\* Distanța dintre puncte este formată din segmente cumulate ce sunt mai mici decât valoarea 1 milimetru.





## DATE DESPRE IMOBILUL NR. 2632

Oficiul de Cadastru și Publicitate Imobiliară MARAMURES  
Biroul de Cadastru și Publicitate Imobiliară Dragomiresti

## A. Partea I. Descrierea imobilului

TEREN Extravilan

Nr. CF vechi:1172

Adresa: Jud. Maramures

Nr. Crt	Nr cadastral Nr. topografic	Suprafața* (mp)	Observații / Referințe
A1		7.289	Sector cadastral:15 Teren neimprejmuit; Parte din nr. top. 939

## B. Partea II. Proprietari și acte

Inscrieri privitoare la dreptul de proprietate și alte drepturi reale		Referințe
/		
Act Normativ nr. Legea 7, din 13/03/1996 emis de Parlamentul Romaniei (art. 13);		
B1	Inscrierea posesiei, drept de PROPRIETATE, dobandit prin Constituire, cota actuala 1/1 1) <b>NEIDENTIFICAT</b>	A1
Act Normativ nr. Legea 7, din 13/03/1996 emis de Parlamentul Romaniei;		
B2	Se notează mențiunea de proprietar Neidentificat.	A1

## C. Partea III. SARCINI .

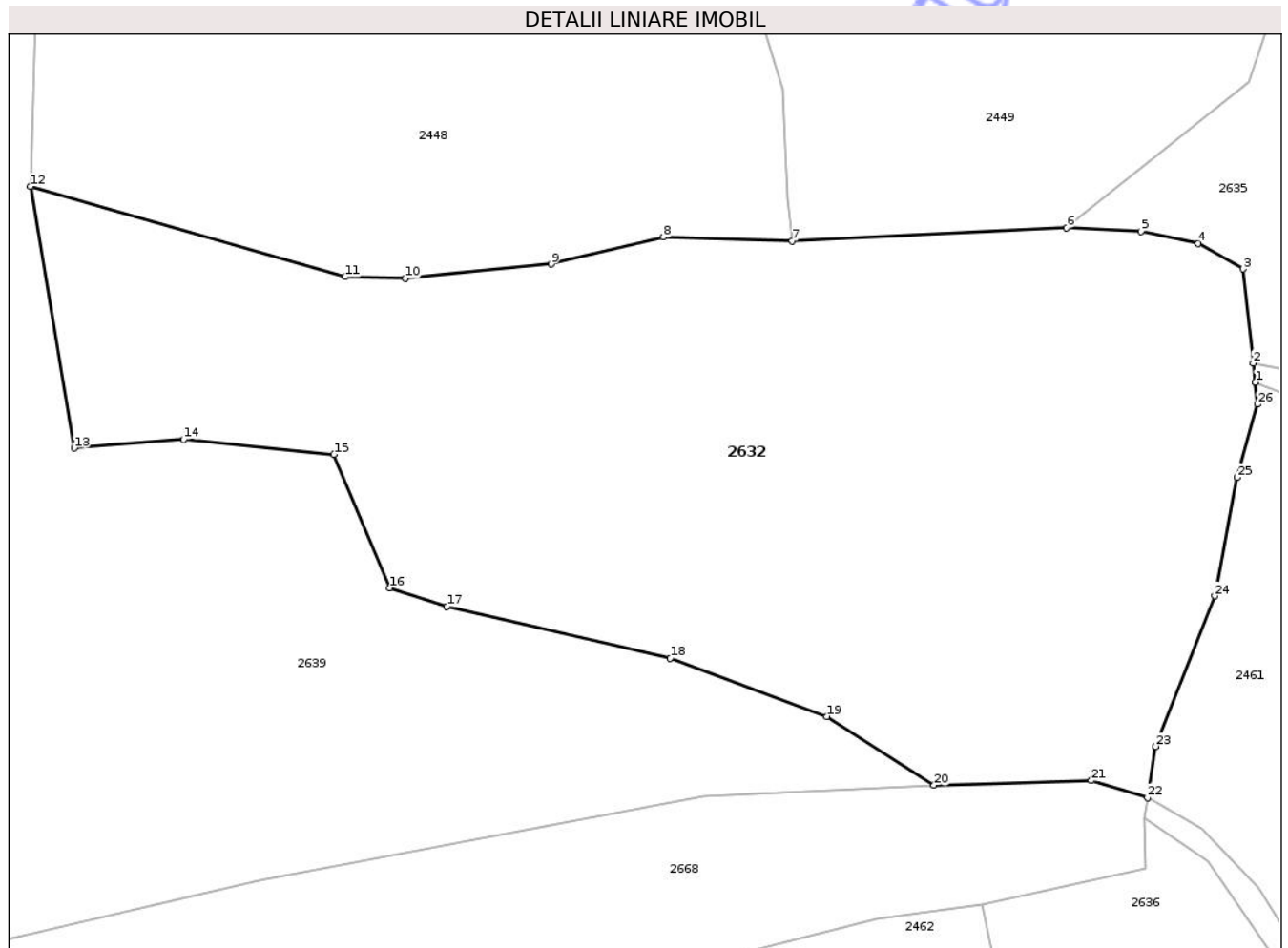
Inscrieri privind dezmembramintele dreptului de proprietate, drepturi reale de garanție și sarcini	Referințe
NU SUNT	

## Anexa Nr. 1 La Partea I

## Teren

Nr cadastral	Suprafața (mp)*	Observații / Referințe
	7.289	Parte din nr. topo. 939

\* Suprafața este determinată în planul de proiecție Stereo 70.



## Date referitoare la teren

Crt	Categorie folosință	Intra vilan	Suprafața (mp)	Tarla	Parcelă	Nr. topo	Observații / Referințe
1	faneata	NU	2.619	-	-	-	
2	padure	NU	4.670	-	-	-	

## Lungime Segmente

1) Valorile lungimilor segmentelor sunt obținute din proiecție în plan.

Punct început	X / Y	Punct sfârșit	X / Y	Lungime segment (** (m))
1	437.059,432 690.381,159	2	437.059,172 690.383,587	2.442
3	437.057,898 690.395,486	4	437.052,251 690.398,691	6.493
5	437.045,019 690.400,221	6	437.035,618 690.400,69	9.412
7	437.000,961 690.398,999	8	436.984,673 690.399,507	16.296

Punct început	X / Y	Punct sfârșit	X / Y	Lungime segment (** (m))
2	437.059,172 690.383,587	3	437.057,898 690.395,486	11.967
4	437.052,251 690.398,691	5	437.045,019 690.400,221	7.393
6	437.035,618 690.400,69	7	437.000,961 690.398,999	34.698
8	436.984,673 690.399,507	9	436.970,519 690.396,097	14.559

Punct început	X / Y	Punct sfârșit	X / Y	Lungime segment (** (m))
9	436.970,519 690.396,097	10	436.952,118 690.394,3	18.489
11	436.944,464 690.394,505	12	436.904,752 690.405,899	41.314
13	436.910,262 690.372,884	14	436.924,064 690.373,957	13.844
15	436.943,078 690.372,053	16	436.950,087 690.355,214	18.239
17	436.957,34 690.352,901	18	436.985,551 690.346,366	28.958
19	437.005,314 690.339,001	20	437.018,869 690.330,319	16.097
21	437.038,74 690.330,908	22	437.045,832 690.328,751	7.413
23	437.046,853 690.335,225	24	437.054,304 690.354,21	20.395
25	437.057,15 690.369,189	26	437.059,727 690.378,405	9.57

Punct început	X / Y	Punct sfârșit	X / Y	Lungime segment (** (m))
10	436.952,118 690.394,3	11	436.944,464 690.394,505	7.657
12	436.904,752 690.405,899	13	436.910,262 690.372,884	33.472
14	436.924,064 690.373,957	15	436.943,078 690.372,053	19.109
16	436.950,087 690.355,214	17	436.957,34 690.352,901	7.613
18	436.985,551 690.346,366	19	437.005,314 690.339,001	21.091
20	437.018,869 690.330,319	21	437.038,74 690.330,908	19.88
22	437.045,832 690.328,751	23	437.046,853 690.335,225	6.554
24	437.054,304 690.354,21	25	437.057,15 690.369,189	15.247
26	437.059,727 690.378,405	1	437.059,432 690.381,159	2.77

\*\* Lungimile segmentelor sunt determinate în planul de proiecție Stereo 70 și sunt rotunjite la 1 milimetru.

\*\*\* Distanța dintre puncte este formată din segmente cumulate ce sunt mai mici decât valoarea 1 milimetru.

Neutilizabil în  
Civil



**DATE DESPRE IMOBILUL NR. 2667**

Oficiul de Cadastru și Publicitate Imobiliară MARAMURES  
Biroul de Cadastru și Publicitate Imobiliară Dragomiresti

**A. Partea I. Descrierea imobilului**

Nr. CF vechi:2398  
Nr. topografic:

TEREN Extravilan

Adresa: Jud. Maramures

Nr. Crt	Nr cadastral Nr. topografic	Suprafața* (mp)	Observații / Referințe
A1		4.048	Sector cadastral:15 Teren neimprejmuit; Parte din nr. top. 926/a

**B. Partea II. Proprietari și acte**

Inscrieri privitoare la dreptul de proprietate și alte drepturi reale	Referințe
/	
Act Normativ nr. Legea 7, din 13/03/1996 emis de Parlamentul Romaniei (art. 13);	
B1	Inscrierea posesiei, drept de PROPRIETATE, dobandit prin Constituire, cota actuala 1/1 1) NEIDENTIFICAT NEIDENTIFICAT
	A1
Act Normativ nr. Legea 7, din 13/03/1996 emis de Parlamentul Romaniei;	
B2	Se notează mențiunea de proprietar Neidentificat.
	A1

**C. Partea III. SARCINI .**

Inscrieri privind dezmembramintele dreptului de proprietate, drepturi reale de garanție și sarcini	Referințe
NU SUNT	

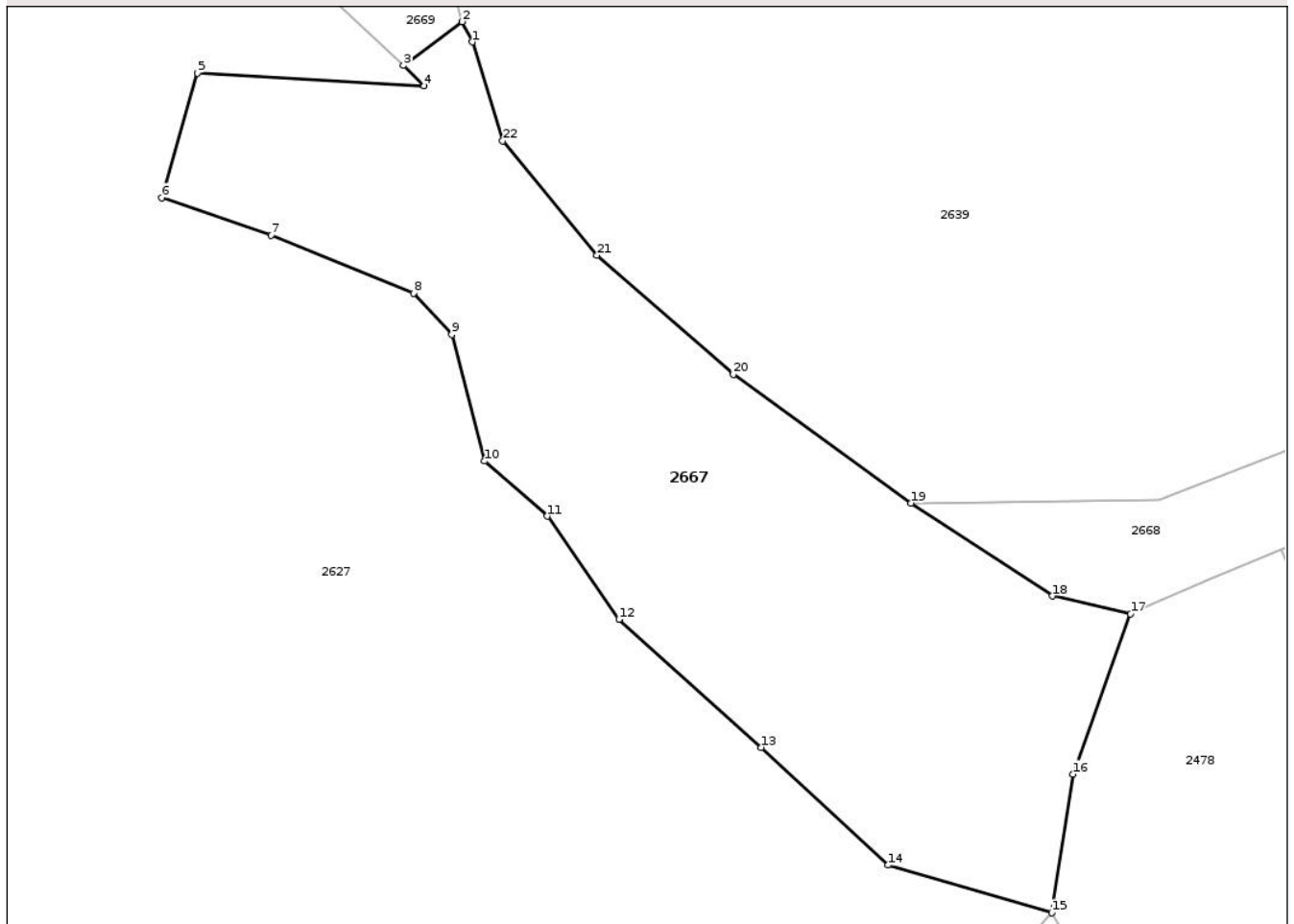
## Anexa Nr. 1 La Partea I

## Teren

Nr cadastral	Suprafața (mp)*	Observații / Referințe
	4.048	Parte din nr. top. 926/a

\* Suprafața este determinată în planul de proiecție Stereo 70.

## DETALII LINIARE IMOBIL



## Date referitoare la teren

Crt	Categorie folosință	Intra vilan	Suprafața (mp)	Tarla	Parcelă	Nr. topo	Observații / Referințe
1	faneata	NU	1.513	-	-	-	
2	padure	NU	2.535	-	-	-	

## Lungime Segmente

1) Valorile lungimilor segmentelor sunt obținute din proiecție în plan.

Punct început	X / Y	Punct sfârșit	X / Y	Lungime segment (** (m))
1	436.450,595 690.284,044	2	436.449,36 690.286,521	2.768
3	436.442,163 690.281,16	4	436.444,713 690.278,639	3.586
5	436.416,912 690.280,226	6	436.412,484 690.264,943	15.912
7	436.425,964 690.260,321	8	436.443,388 690.253,251	18.804

Punct început	X / Y	Punct sfârșit	X / Y	Lungime segment (** (m))
2	436.449,36 690.286,521	3	436.442,163 690.281,16	8.974
4	436.444,713 690.278,639	5	436.416,912 690.280,226	27.846
6	436.412,484 690.264,943	7	436.425,964 690.260,321	14.25
8	436.443,388 690.253,251	9	436.448,071 690.248,169	6.911

Punct început	X / Y	Punct sfârșit	X / Y	Lungime segment (** (m)
9	436.448,071 690.248,169	10	436.452,124 690.232,649	16.04
11	436.459,774 690.225,921	12	436.468,604 690.213,25	15.444
13	436.485,995 690.197,559	14	436.501,56 690.183,125	21.228
15	436.521,672 690.177,29	16	436.524,305 690.194,283	17.196
17	436.531,342 690.213,923	18	436.521,747 690.216,126	9.845
19	436.504,413 690.227,531	20	436.482,62 690.243,27	26.882
21	436.465,91 690.257,889	22	436.454,324 690.271,902	18.182

Punct început	X / Y	Punct sfârșit	X / Y	Lungime segment (** (m)
10	436.452,124 690.232,649	11	436.459,774 690.225,921	10.188
12	436.468,604 690.213,25	13	436.485,995 690.197,559	23.423
14	436.501,56 690.183,125	15	436.521,672 690.177,29	20.941
16	436.524,305 690.194,283	17	436.531,342 690.213,923	20.863
18	436.521,747 690.216,126	19	436.504,413 690.227,531	20.749
20	436.482,62 690.243,27	21	436.465,91 690.257,889	22.202
22	436.454,324 690.271,902	1	436.450,595 690.284,044	12.702

\*\* Lungimile segmentelor sunt determinate în planul de proiecție Stereo 70 și sunt rotunjite la 1 milimetru.

\*\*\* Distanța dintre puncte este formată din segmente cumulate ce sunt mai mici decât valoarea 1 milimetru.





## DATE DESPRE IMOBILUL NR. 2434

Oficiul de Cadastru și Publicitate Imobiliară MARAMURES  
Biroul de Cadastru și Publicitate Imobiliară Dragomiresti

## A. Partea I. Descrierea imobilului

TEREN Extravilan

Nr. CF vechi:50302

Adresa: Jud. Maramures

Nr. Crt	Nr cadastral Nr. topografic	Suprafața* (mp)	Observații / Referințe
A1		6.555	Sector cadastral:15 Teren neimprejmuit; Parte din nr. top. 949

## B. Partea II. Proprietari și acte

Inscrieri privitoare la dreptul de proprietate și alte drepturi reale		Referințe
/		
Act Normativ nr. Legea 7, din 13/03/1996 emis de Parlamentul Romaniei;		
B1	Intabulare, drept de PROPRIETATE, dobandit prin Lege, cota actuala 1/1 1) NEIDENTIFICAT NEIDENTIFICAT	A1
Act Administrativ nr. Adeverinta nr. 3999, din 01/09/2025 emis de Primaria Comunei Sieu;		
B2	Se notează posesia faptică în favoarea lui 1) POPAN MARIA	A1

## C. Partea III. SARCINI .

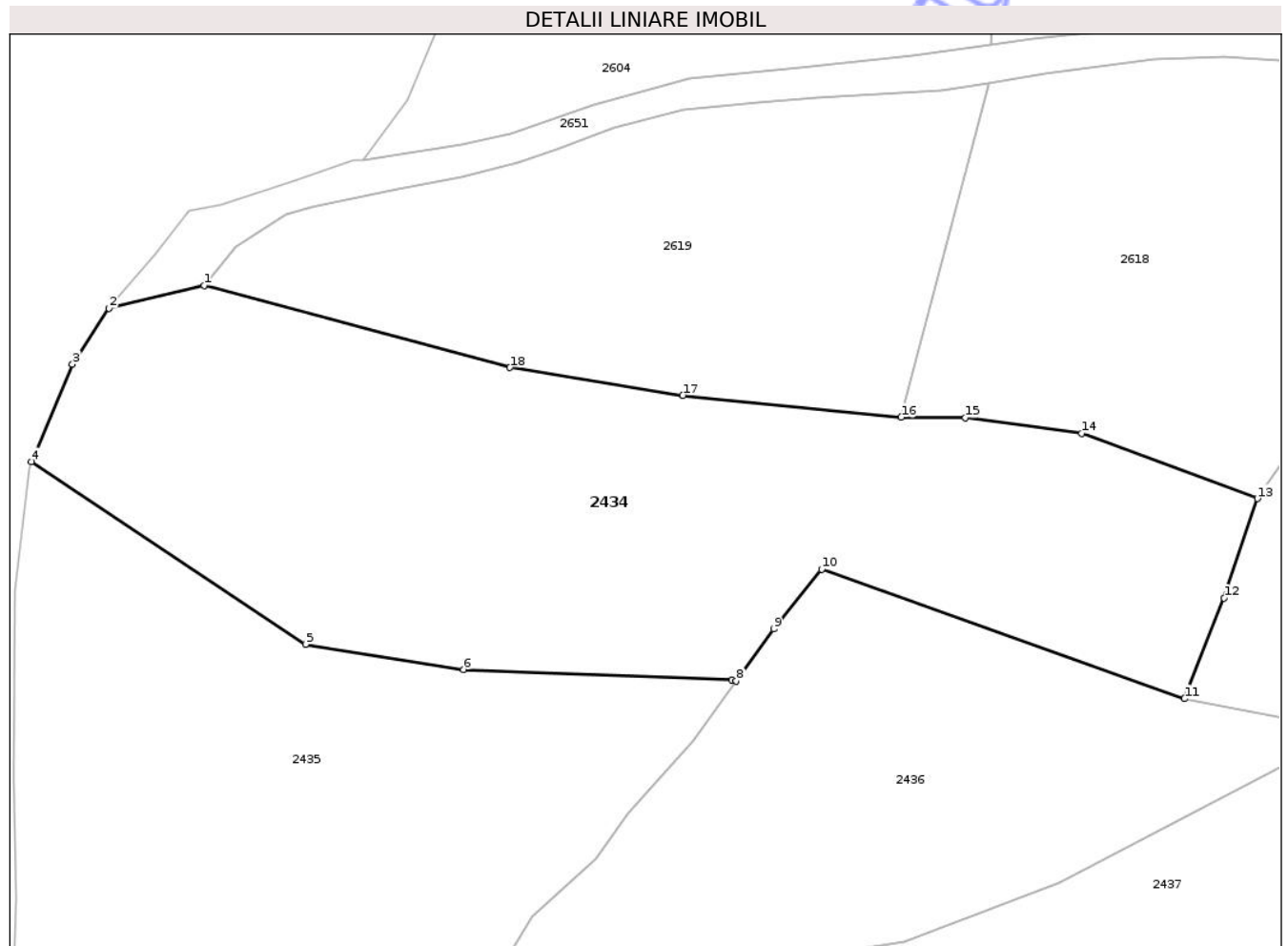
Inscrieri privind dezmembramintele dreptului de proprietate, drepturi reale de garanție și sarcini	Referințe
NU SUNT	

## Anexa Nr. 1 La Partea I

## Teren

Nr cadastral	Suprafața (mp)*	Observații / Referințe
	6.555	Parte din nr. top. 949

\* Suprafața este determinată în planul de proiecție Stereo 70.



## Date referitoare la teren

Crt	Categorie folosință	Intra vilan	Suprafața (mp)	Tarla	Parcelă	Nr. topo	Observații / Referințe
1	faneata	NU	6.555	-	-	-	

## Lungime Segmente

1) Valorile lungimilor segmentelor sunt obținute din proiecție în plan.

Punct început	X / Y	Punct sfârșit	X / Y	Lungime segment (** (m)
1	436.651,502 690.759,662	2	436.637,347 690.756,255	14.559
2	436.637,347 690.756,255	3	436.631,929 690.747,949	9.917
3	436.631,929 690.747,949	4	436.625,82 690.733,448	15.736
4	436.625,82 690.733,448	5	436.666,608 690.706,337	48.976
5	436.666,608 690.706,337	6	436.690,113 690.702,596	23.801

Punct început	X / Y	Punct sfârșit	X / Y	Lungime segment (** (m)
6	436.690,113 690.702,596	7	436.729,999 690.701,018	39.917
7	436.729,999 690.701,018	8	436.730,701 690.700,887	0.714
8	436.730,701 690.700,887	9	436.736,244 690.708,591	9.491
9	436.736,244 690.708,591	10	436.743,388 690.717,474	11.399
10	436.743,388 690.717,474	11	436.797,393 690.698,243	57.327
11	436.797,393 690.698,243	12	436.803,274 690.713,2	16.072
12	436.803,274 690.713,2	13	436.808,261 690.727,989	15.607
13	436.808,261 690.727,989	14	436.782,095 690.737,65	27.893
14	436.782,095 690.737,65	15	436.764,755 690.740,001	17.499
15	436.764,755 690.740,001	16	436.755,237 690.740,063	9.518
16	436.755,237 690.740,063	17	436.722,754 690.743,311	32.645
17	436.722,754 690.743,311	18	436.697,0 690.747,449	26.084
18	436.697,0 690.747,449	1	436.651,502 690.759,662	47.109

\*\* Lungimile segmentelor sunt determinate în planul de proiecție Stereo 70 și sunt rotunjite la 1 milimetru.

\*\*\* Distanța dintre puncte este formată din segmente cumulate ce sunt mai mici decât valoarea 1 milimetru.



**DATE DESPRE IMOBILUL NR. 2435**

Oficiul de Cadastru și Publicitate Imobiliară MARAMURES  
Biroul de Cadastru și Publicitate Imobiliară Dragomiresti

**A. Partea I. Descrierea imobilului**

Nr. CF vechi:358  
Nr. topografic:

TEREN Extravilan

Adresa: Jud. Maramures

Nr. Crt	Nr cadastral Nr. topografic	Suprafața* (mp)	Observații / Referințe
A1		6.677	Sector cadastral:15 Teren neimprejmuit; Parte din nr. top. 955

**B. Partea II. Proprietari și acte**

Inscrieri privitoare la dreptul de proprietate și alte drepturi reale	Referințe
/	
Act Normativ nr. Legea 7, din 13/03/1996 emis de Parlamentul Romaniei;	
B1	A1
Intabulare, drept de PROPRIETATE, dobandit prin Lege, cota actuala 1/1 1) NEIDENTIFICAT NEIDENTIFICAT	
Act Administrativ nr. Adeverinta nr. 4000, din 01/09/2025 emis de Primaria Comunei Sieu;	
B2	A1
Se notează posesia faptică în favoarea lui 1) MÎRZA IOAN	

**C. Partea III. SARCINI .**

Inscrieri privind dezmembramintele dreptului de proprietate, drepturi reale de garanție și sarcini	Referințe
NU SUNT	

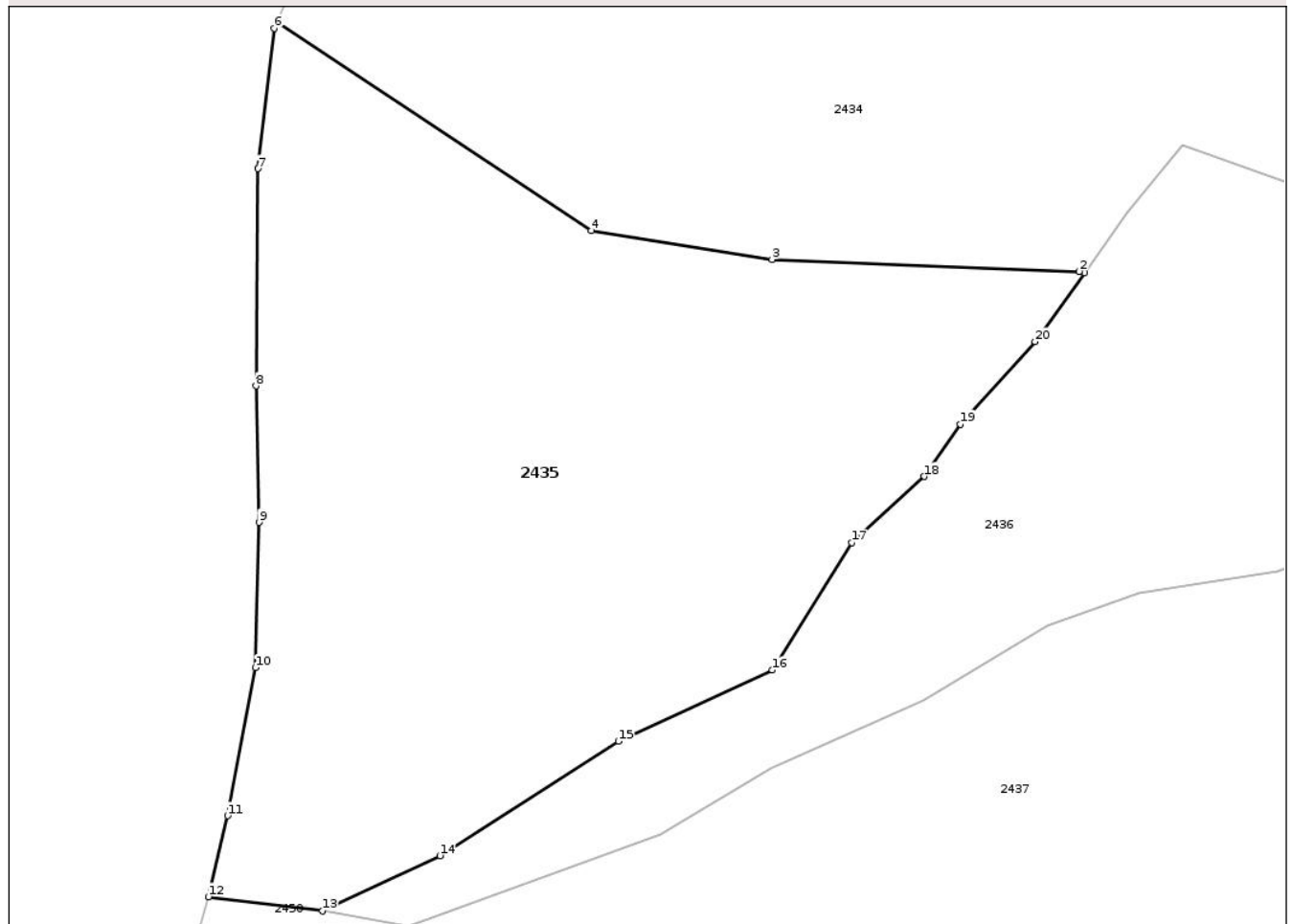
## Anexa Nr. 1 La Partea I

## Teren

Nr cadastral	Suprafața (mp)*	Observații / Referințe
	6.677	Parte din nr. top. 955

\* Suprafața este determinată în planul de proiecție Stereo 70.

## DETALII LINIARE IMOBIL



## Date referitoare la teren

Crt	Categorie folosință	Intravilan	Suprafața (mp)	Tarla	Parcelă	Nr. topo	Observații / Referințe
1	faneata	NU	6.677	-	-	-	

## Lungime Segmente

1) Valorile lungimilor segmentelor sunt obținute din proiecție în plan.

Punct început	X / Y	Punct sfârșit	X / Y	Lungime segment (** (m)
1	436.730,701 690.700,887	2	436.729,999 690.701,018	0.714
2	436.729,999 690.701,018	3	436.690,113 690.702,596	39.917
3	436.690,113 690.702,596	4	436.666,608 690.706,337	23.801
4	436.666,608 690.706,337	5	436.625,82 690.733,448	48.976
5	436.625,82 690.733,448	6	436.625,46 690.732,594	0.926

Punct început	X / Y	Punct sfârșit	X / Y	Lungime segment (** (m)
6	436.625,46 690.732,594	7	436.623,306 690.714,373	18.348
7	436.623,306 690.714,373	8	436.623,103 690.686,178	28.196
8	436.623,103 690.686,178	9	436.623,483 690.668,484	17.698
9	436.623,483 690.668,484	10	436.622,99 690.649,619	18.871
10	436.622,99 690.649,619	11	436.619,391 690.630,419	19.534
11	436.619,391 690.630,419	12	436.616,899 690.619,887	10.823
12	436.616,899 690.619,887	13	436.631,738 690.618,05	14.952
13	436.631,738 690.618,05	14	436.646,963 690.625,223	16.83
14	436.646,963 690.625,223	15	436.670,154 690.640,081	27.542
15	436.670,154 690.640,081	16	436.690,147 690.649,302	22.017
16	436.690,147 690.649,302	17	436.700,425 690.665,826	19.46
17	436.700,425 690.665,826	18	436.709,853 690.674,436	12.768
18	436.709,853 690.674,436	19	436.714,583 690.681,188	8.244
19	436.714,583 690.681,188	20	436.724,251 690.691,921	14.445
20	436.724,251 690.691,921	1	436.730,701 690.700,887	11.045

\*\* Lungimile segmentelor sunt determinate în planul de proiecție Stereo 70 și sunt rotunjite la 1 milimetru.

\*\*\* Distanța dintre puncte este formată din segmente cumulate ce sunt mai mici decât valoarea 1 milimetru.





## DATE DESPRE IMOBILUL NR. 2436

Oficiul de Cadastru și Publicitate Imobiliară MARAMURES  
Biroul de Cadastru și Publicitate Imobiliară Dragomirești

## A. Partea I. Descrierea imobilului

Nr. CF vechi:301  
Nr. topografic:

TEREN Extravilan

Adresa: Jud. Maramures

Nr. Crt	Nr cadastral Nr. topografic	Suprafața* (mp)	Observații / Referințe
A1		4.775	Sector cadastral:15 Teren neimprejmuit; Parte din nr. top. 950

## B. Partea II. Proprietari și acte

Inscrieri privitoare la dreptul de proprietate și alte drepturi reale	Referințe
/	
Act Normativ nr. Legea 7, din 13/03/1996 emis de Parlamentul Romaniei;	
B1	A1
Intabulare, drept de PROPRIETATE, dobandit prin Lege, cota actuala 1/1 1) NEIDENTIFICAT NEIDENTIFICAT	
Act Administrativ nr. Adeverinta nr. 4009, din 01/09/2025 emis de Primaria Comunei Sieu;	
B2	A1
Se notează posesia faptică în favoarea lui 1) POP-COMAN IOAN	

## C. Partea III. SARCINI .

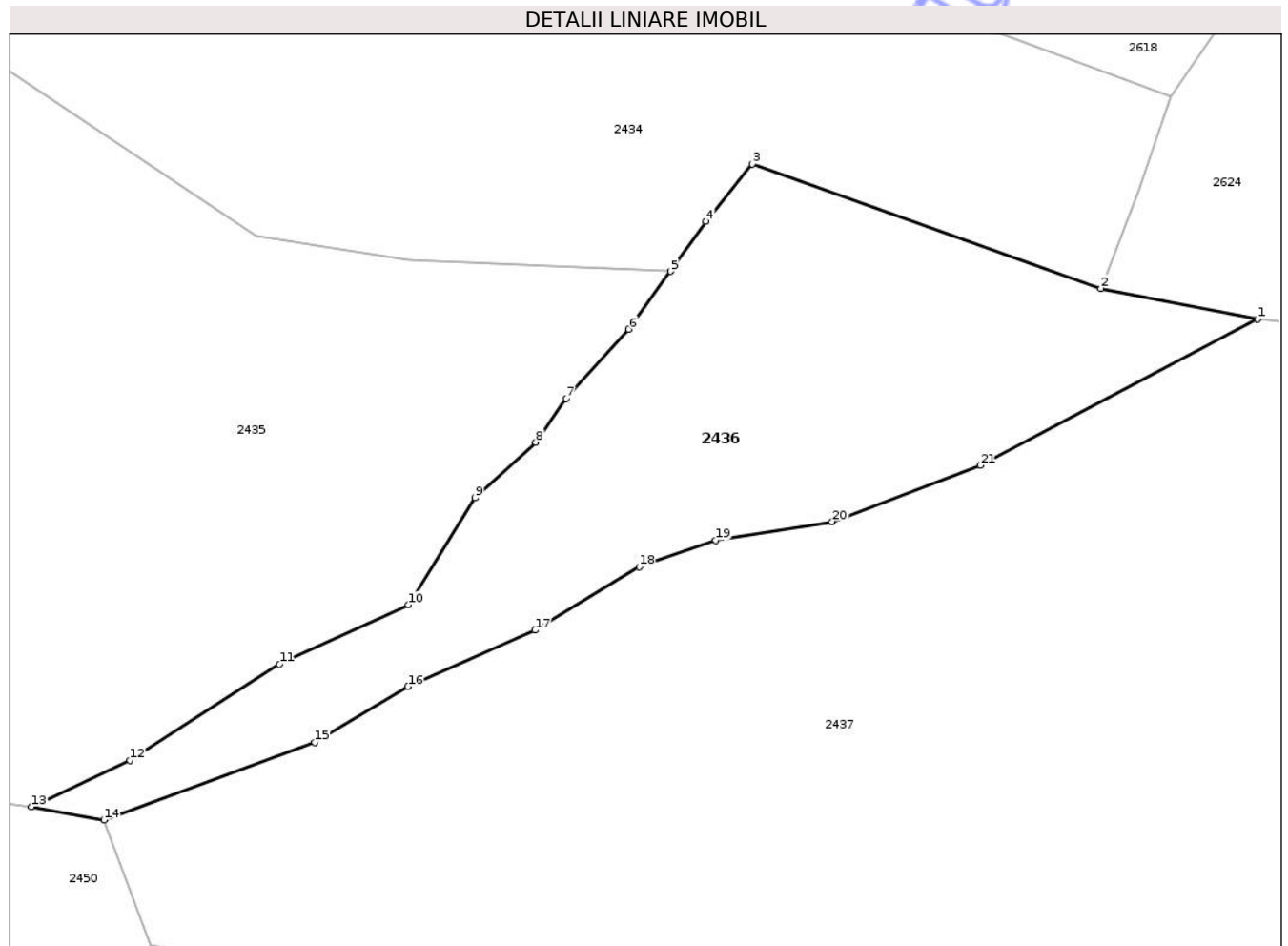
Inscrieri privind dezmembramintele dreptului de proprietate, drepturi reale de garanție și sarcini	Referințe
NU SUNT	

## Anexa Nr. 1 La Partea I

## Teren

Nr cadastral	Suprafața (mp)*	Observații / Referințe
	4.775	Parte din nr. topo. 950

\* Suprafața este determinată în planul de proiecție Stereo 70.



## Date referitoare la teren

Crt	Categorie folosință	Intra vilan	Suprafața (mp)	Tarla	Parcelă	Nr. topo	Observații / Referințe
1	faneata	NU	4.775	-	-	-	

## Lungime Segmente

1) Valorile lungimilor segmentelor sunt obținute din proiecție în plan.

Punct început	X / Y	Punct sfârșit	X / Y	Lungime segment (** (m)
1	436.821,665 690.693,463	2	436.797,393 690.698,243	24.738
3	436.743,388 690.717,474	4	436.736,244 690.708,591	11.399
5	436.730,701 690.700,887	6	436.724,251 690.691,921	11.045
7	436.714,583 690.681,188	8	436.709,853 690.674,436	8.244
9	436.700,425 690.665,826	10	436.690,147 690.649,302	19.46

Punct început	X / Y	Punct sfârșit	X / Y	Lungime segment (** (m)
2	436.797,393 690.698,243	3	436.743,388 690.717,474	57.327
4	436.736,244 690.708,591	5	436.730,701 690.700,887	9.491
6	436.724,251 690.691,921	7	436.714,583 690.681,188	14.445
8	436.709,853 690.674,436	9	436.700,425 690.665,826	12.768
10	436.690,147 690.649,302	11	436.670,154 690.640,081	22.017

Punct început	X / Y	Punct sfârșit	X / Y	Lungime segment (** (m)
11	436.670,154 690.640,081	12	436.646,963 690.625,223	27.542
13	436.631,738 690.618,05	14	436.642,952 690.615,998	11.4
15	436.675,606 690.628,022	16	436.690,055 690.636,634	16.821
17	436.709,746 690.645,359	18	436.725,876 690.655,14	18.864
19	436.737,732 690.659,278	20	436.755,764 690.662,176	18.263
21	436.778,707 690.670,877	1	436.821,665 690.693,463	48.534

Punct început	X / Y	Punct sfârșit	X / Y	Lungime segment (** (m)
12	436.646,963 690.625,223	13	436.631,738 690.618,05	16.83
14	436.642,952 690.615,998	15	436.675,606 690.628,022	34.797
16	436.690,055 690.636,634	17	436.709,746 690.645,359	21.537
18	436.725,876 690.655,14	19	436.737,732 690.659,278	12.557
20	436.755,764 690.662,176	21	436.778,707 690.670,877	24.537

\*\* Lungimile segmentelor sunt determinate în planul de proiecție Stereo 70 și sunt rotunjite la 1 milimetru.

\*\*\* Distanța dintre puncte este formată din segmente cumulate ce sunt mai mici decât valoarea 1 milimetru.

Neutilizabil în Circuit Civil



**DATE DESPRE IMOBILUL NR. 2438**

Oficiul de Cadastru și Publicitate Imobiliară MARAMURES  
Biroul de Cadastru și Publicitate Imobiliară Dragomiresti

**A. Partea I. Descrierea imobilului**

Nr. CF vechi:1745  
Nr. topografic:

TEREN Extravilan

Adresa: Jud. Maramures

Nr. Crt	Nr cadastral Nr. topografic	Suprafața* (mp)	Observații / Referințe
A1		3.064	Sector cadastral:15 Teren neimprejmuit; Parte din nr. top. 953

**B. Partea II. Proprietari și acte**

Inscrieri privitoare la dreptul de proprietate și alte drepturi reale	Referințe
/	
Act Normativ nr. Legea 7, din 13/03/1996 emis de Parlamentul Romaniei;	
B1	A1
Intabulare, drept de PROPRIETATE, dobandit prin Lege, cota actuala 1/1 1) NEIDENTIFICAT NEIDENTIFICAT	
Act Administrativ nr. Adeverinta nr. 4023, din 01/09/2025 emis de Primaria Comunei Sieu;	
B2	A1
Se noteaza posesia factica in favoarea lui 1) NAN ȘTEFAN	

**C. Partea III. SARCINI .**

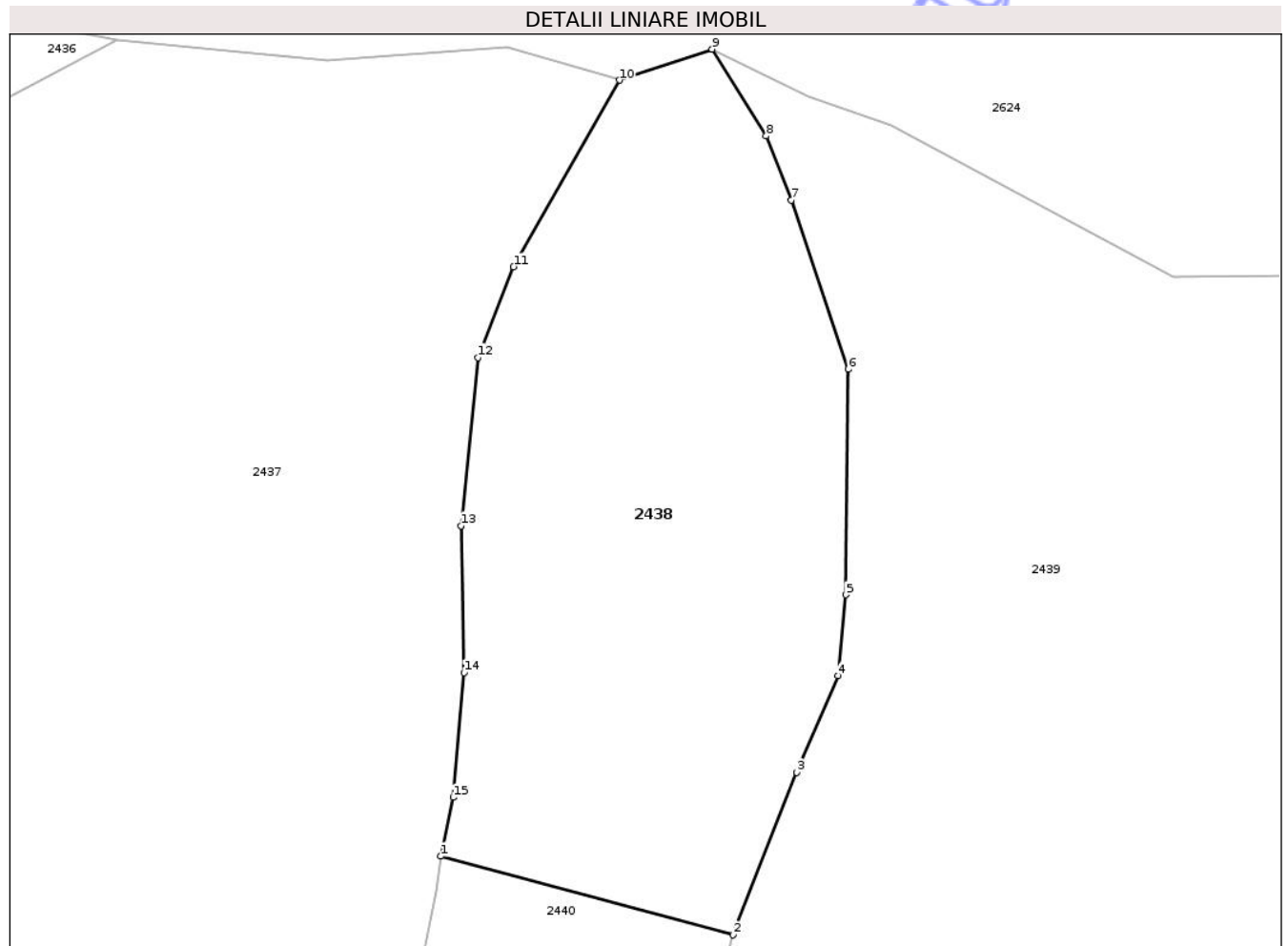
Inscrieri privind dezmembramintele dreptului de proprietate, drepturi reale de garanție și sarcini	Referințe
NU SUNT	

## Anexa Nr. 1 La Partea I

## Teren

Nr cadastral	Suprafața (mp)*	Observații / Referințe
	3.064	Parte din nr. top. 953

\* Suprafața este determinată în planul de proiecție Stereo 70.



## Date referitoare la teren

Crt	Categorie folosință	Intra vilan	Suprafața (mp)	Tarla	Parcelă	Nr. topo	Observații / Referințe
1	faneata	NU	3.064	-	-	-	

## Lungime Segmente

1) Valorile lungimilor segmentelor sunt obținute din proiecție în plan.

Punct început	X / Y	Punct sfârșit	X / Y	Lungime segment (** (m)
1	436.856,38 690.606,126	2	436.887,687 690.597,704	32.42
2	436.887,687 690.597,704	3	436.894,523 690.615,08	18.672
3	436.894,523 690.615,08	4	436.898,951 690.625,409	11.238
4	436.898,951 690.625,409	5	436.899,761 690.634,099	8.728
5	436.899,761 690.634,099	6	436.900,012 690.658,224	24.126

Punct început	X / Y	Punct sfârşit	X / Y	Lungime segment (** (m)
6	436.900,012 690.658,224	7	436.893,916 690.676,326	19.101
7	436.893,916 690.676,326	8	436.891,234 690.683,187	7.367
8	436.891,234 690.683,187	9	436.885,444 690.692,466	10.937
9	436.885,444 690.692,466	10	436.875,499 690.689,153	10.482
10	436.875,499 690.689,153	11	436.864,158 690.669,186	22.963
11	436.864,158 690.669,186	12	436.860,359 690.659,483	10.42
12	436.860,359 690.659,483	13	436.858,526 690.641,483	18.093
13	436.858,526 690.641,483	14	436.858,873 690.625,775	15.712
14	436.858,873 690.625,775	15	436.857,705 690.612,42	13.406
15	436.857,705 690.612,42	1	436.856,38 690.606,126	6.432

\*\* Lungimile segmentelor sunt determinate în planul de proiecție Stereo 70 și sunt rotunjite la 1 milimetru.

\*\*\* Distanța dintre puncte este formată din segmente cumulate ce sunt mai mici decât valoarea 1 milimetru.



**DATE DESPRE IMOBILUL NR. 2439**

Oficiul de Cadastru și Publicitate Imobiliară MARAMURES  
Biroul de Cadastru și Publicitate Imobiliară Dragomiresti

**A. Partea I. Descrierea imobilului**

Nr. CF vechi:1171  
Nr. topografic:

TEREN Necunoscut

Adresa: Loc. Sieu, Jud. Maramures

Nr. Crt	Nr cadastral Nr. topografic	Suprafața* (mp)	Observații / Referințe
A1		11.058	Sector cadastral:15 Teren neimprejmuit; Parte din nr. top. 937

**B. Partea II. Proprietari și acte**

Inscrieri privitoare la dreptul de proprietate și alte drepturi reale	Referințe
/	
Act Normativ nr. Legea 7, din 13/03/1996 emis de Parlamentul Romaniei;	
B1	A1
Intabulare, drept de PROPRIETATE, dobandit prin Lege, cota actuala 1/1	
1) NEIDENTIFICAT NEIDENTIFICAT	
Act Administrativ nr. Adeverinta nr. 4453, din 25/09/2025 emis de Primaria Comunei Sieu;	
B2	A1
Se notează posesia faptică în favoarea lui	
1) POPAN SIMION-IOAN	

**C. Partea III. SARCINI .**

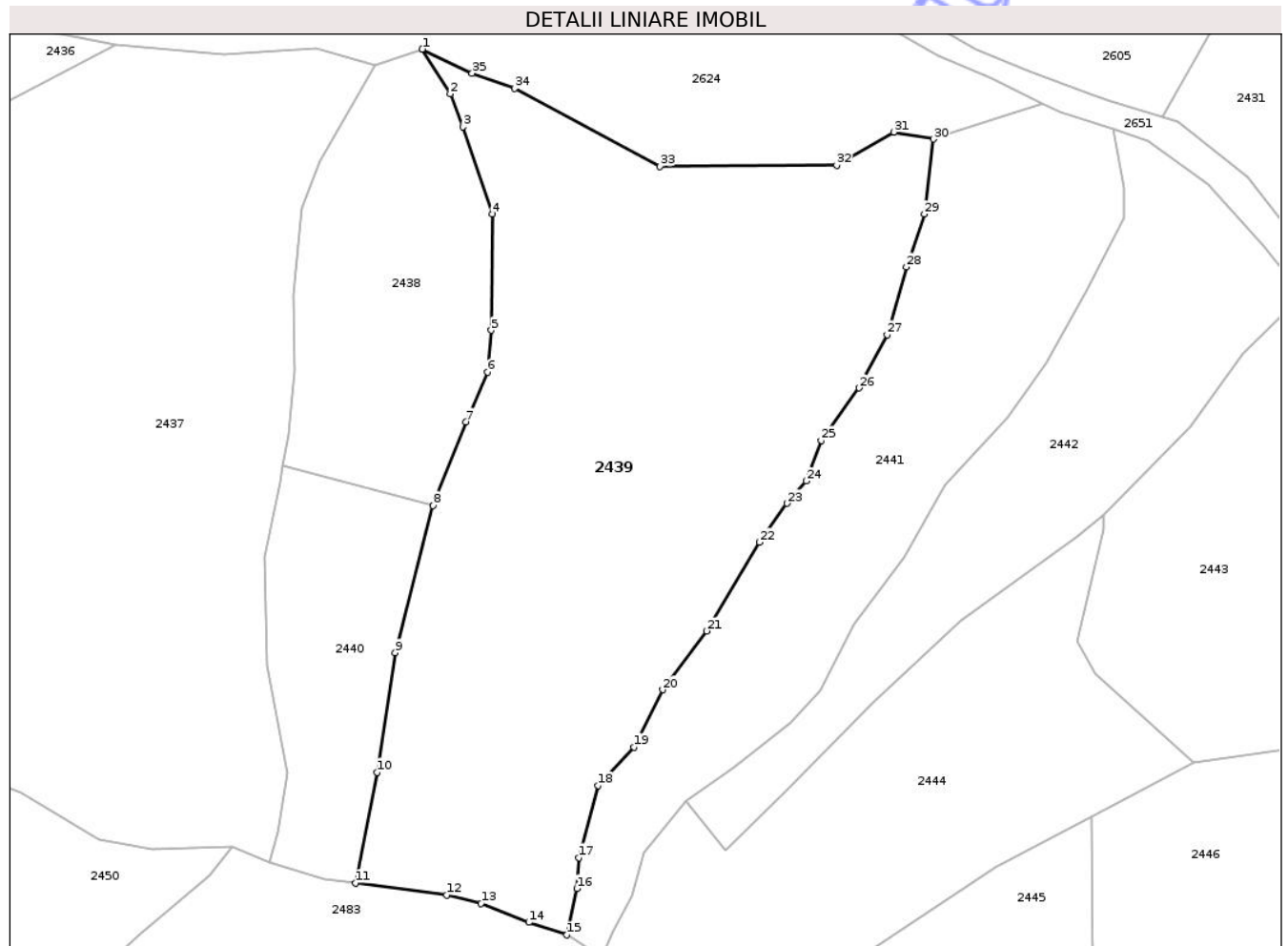
Inscrieri privind dezmembramintele dreptului de proprietate, drepturi reale de garanție și sarcini	Referințe
NU SUNT	

## Anexa Nr. 1 La Partea I

## Teren

Nr cadastral	Suprafața (mp)*	Observații / Referințe
	11.058	Parte din nr. top. 937

\* Suprafața este determinată în planul de proiecție Stereo 70.



## Date referitoare la teren

Crt	Categorie folosință	Intravilan	Suprafața (mp)	Tarla	Parcelă	Nr. topo	Observații / Referințe
1	faneata	DA	4.122	-	-	-	
2	faneata	NU	6.936	-	-	-	

## Lungime Segmente

1) Valorile lungimilor segmentelor sunt obținute din proiecție în plan.

Punct început	X / Y	Punct sfârșit	X / Y	Lungime segment (** (m)
1	436.885,444 690.692,466	2	436.891,234 690.683,187	10.937
3	436.893,916 690.676,326	4	436.900,012 690.658,224	19.101
5	436.899,761 690.634,099	6	436.898,951 690.625,409	8.728
7	436.894,523 690.615,08	8	436.887,687 690.597,704	18.672

Punct început	X / Y	Punct sfârșit	X / Y	Lungime segment (** (m)
2	436.891,234 690.683,187	3	436.893,916 690.676,326	7.367
4	436.900,012 690.658,224	5	436.899,761 690.634,099	24.126
6	436.898,951 690.625,409	7	436.894,523 690.615,08	11.238
8	436.887,687 690.597,704	9	436.879,779 690.567,141	31.57

Punct început	X / Y	Punct sfârșit	X / Y	Lungime segment (** (m)
9	436.879,779 690.567,141	10	436.875,985 690.542,355	25.075
11	436.871,602 690.519,353	12	436.890,461 690.516,833	19.027
13	436.897,636 690.515,06	14	436.907,564 690.511,18	10.659
15	436.915,514 690.508,572	16	436.917,567 690.518,21	9.854
17	436.918,02 690.524,633	18	436.922,009 690.539,606	15.495
19	436.929,468 690.547,578	20	436.935,426 690.559,466	13.297
21	436.944,599 690.571,647	22	436.955,49 690.590,105	21.432
23	436.961,256 690.598,155	24	436.965,263 690.602,828	6.156
25	436.968,355 690.611,25	26	436.976,257 690.622,113	13.433
27	436.982,083 690.633,159	28	436.986,056 690.647,271	14.661
29	436.989,796 690.658,22	30	436.991,647 690.673,785	15.675
31	436.983,468 690.675,274	32	436.971,6 690.668,382	13.724
33	436.934,861 690.668,161	34	436.904,606 690.684,31	34.295
35	436.895,791 690.687,459	1	436.885,444 690.692,466	11.495

Punct început	X / Y	Punct sfârșit	X / Y	Lungime segment (** (m)
10	436.875,985 690.542,355	11	436.871,602 690.519,353	23.416
12	436.890,461 690.516,833	13	436.897,636 690.515,06	7.391
14	436.907,564 690.511,18	15	436.915,514 690.508,572	8.367
16	436.917,567 690.518,21	17	436.918,02 690.524,633	6.439
18	436.922,009 690.539,606	19	436.929,468 690.547,578	10.917
20	436.935,426 690.559,466	21	436.944,599 690.571,647	15.249
22	436.955,49 690.590,105	23	436.961,256 690.598,155	9.902
24	436.965,263 690.602,828	25	436.968,355 690.611,25	8.972
26	436.976,257 690.622,113	27	436.982,083 690.633,159	12.488
28	436.986,056 690.647,271	29	436.989,796 690.658,22	11.57
30	436.991,647 690.673,785	31	436.983,468 690.675,274	8.314
32	436.971,6 690.668,382	33	436.934,861 690.668,161	36.74
34	436.904,606 690.684,31	35	436.895,791 690.687,459	9.361

\*\* Lungimile segmentelor sunt determinate în planul de proiecție Stereo 70 și sunt rotunjite la 1 milimetru.

\*\*\* Distanța dintre puncte este formată din segmente cumulate ce sunt mai mici decât valoarea 1 milimetru.





## DATE DESPRE IMOBILUL NR. 2440

Oficiul de Cadastru și Publicitate Imobiliară MARAMURES  
Biroul de Cadastru și Publicitate Imobiliară Dragomiresti

## A. Partea I. Descrierea imobilului

Nr. CF vechi:1845  
Nr. topografic:

TEREN Extravilan

Adresa: Jud. Maramures

Nr. Crt	Nr cadastral Nr. topografic	Suprafața* (mp)	Observații / Referințe
A1		2.027	Sector cadastral:15 Teren neimprejmuit; Parte din nr. top. 953

## B. Partea II. Proprietari și acte

Inscrieri privitoare la dreptul de proprietate și alte drepturi reale	Referințe
/	
Act Normativ nr. Legea 7, din 13/03/1996 emis de Parlamentul Romaniei;	
B1	A1
Intabulare, drept de PROPRIETATE, dobandit prin Lege, cota actuala 1/1 1) NEIDENTIFICAT NEIDENTIFICAT	
Act Administrativ nr. Adeverinta nr. 4003, din 01/09/2025 emis de Primaria Comunei Sieu;	
B2	A1
Se notează posesia faptică în favoarea lui 1) NAN DUMITRU	

## C. Partea III. SARCINI .

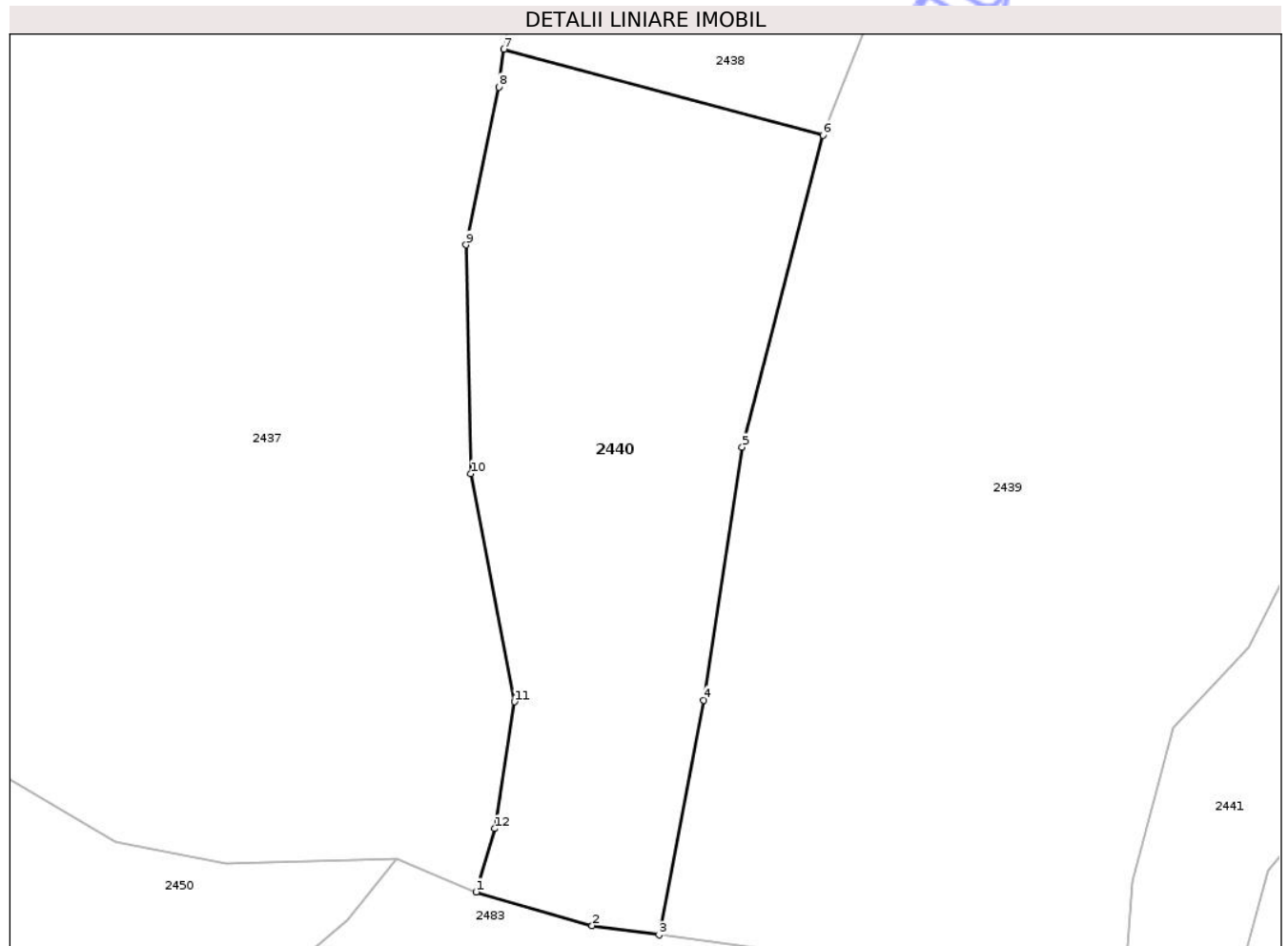
Inscrieri privind dezmembramintele dreptului de proprietate, drepturi reale de garanție și sarcini	Referințe
NU SUNT	

## Anexa Nr. 1 La Partea I

## Teren

Nr cadastral	Suprafața (mp)*	Observații / Referințe
	2.027	Parte din nr. top. 953

\* Suprafața este determinată în planul de proiecție Stereo 70.



## Date referitoare la teren

Crt	Categorie folosință	Intra vilan	Suprafața (mp)	Tarla	Parcelă	Nr. topo	Observații / Referințe
1	faneata	NU	2.027	-	-	-	

## Lungime Segmente

1) Valorile lungimilor segmentelor sunt obținute din proiecție în plan.

Punct început	X / Y	Punct sfârșit	X / Y	Lungime segment (** (m)
1	436.853,668 690.523,569	2	436.865,047 690.520,262	11.85
2	436.865,047 690.520,262	3	436.871,602 690.519,353	6.618
3	436.871,602 690.519,353	4	436.875,985 690.542,355	23.416
4	436.875,985 690.542,355	5	436.879,779 690.567,141	25.075
5	436.879,779 690.567,141	6	436.887,687 690.597,704	31.57

Punct început	X / Y	Punct sfârşit	X / Y	Lungime segment (** (m)
6	436.887,687 690.597,704	7	436.856,38 690.606,126	32.42
7	436.856,38 690.606,126	8	436.855,891 690.602,423	3.735
8	436.855,891 690.602,423	9	436.852,687 690.586,947	15.804
9	436.852,687 690.586,947	10	436.853,131 690.564,534	22.417
10	436.853,131 690.564,534	11	436.857,421 690.542,186	22.756
11	436.857,421 690.542,186	12	436.855,488 690.529,771	12.565
12	436.855,488 690.529,771	1	436.853,668 690.523,569	6.464

\*\* Lungimile segmentelor sunt determinate în planul de proiecție Stereo 70 și sunt rotunjite la 1 milimetru.

\*\*\* Distanța dintre puncte este formată din segmente cumulate ce sunt mai mici decât valoarea 1 milimetru.



**DATE DESPRE IMOBILUL NR. 2441**

Oficiul de Cadastru și Publicitate Imobiliară MARAMURES  
Biroul de Cadastru și Publicitate Imobiliară Dragomiresti

**A. Partea I. Descrierea imobilului**

Nr. CF vechi:293  
Nr. topografic:

TEREN Necunoscut

Adresa: Loc. Sieu, Jud. Maramures

Nr. Crt	Nr cadastral Nr. topografic	Suprafața* (mp)	Observații / Referințe
A1		5.163	Sector cadastral:15 Teren neimprejmuit; Parte din nr. top. 954

**B. Partea II. Proprietari și acte**

Inscrieri privitoare la dreptul de proprietate și alte drepturi reale	Referințe
/	
Act Normativ nr. Legea 7, din 13/03/1996 emis de Parlamentul Romaniei;	
B1	A1
Intabulare, drept de PROPRIETATE, dobandit prin Lege, cota actuala 1/1 1) NEIDENTIFICAT NEIDENTIFICAT	
Act Administrativ nr. Adeverinta nr. 4011, din 01/09/2025 emis de Primaria Comunei Sieu;	
B2	A1
Se notează posesia faptică în favoarea lui 1) PETROVAN IOAN	

**C. Partea III. SARCINI .**

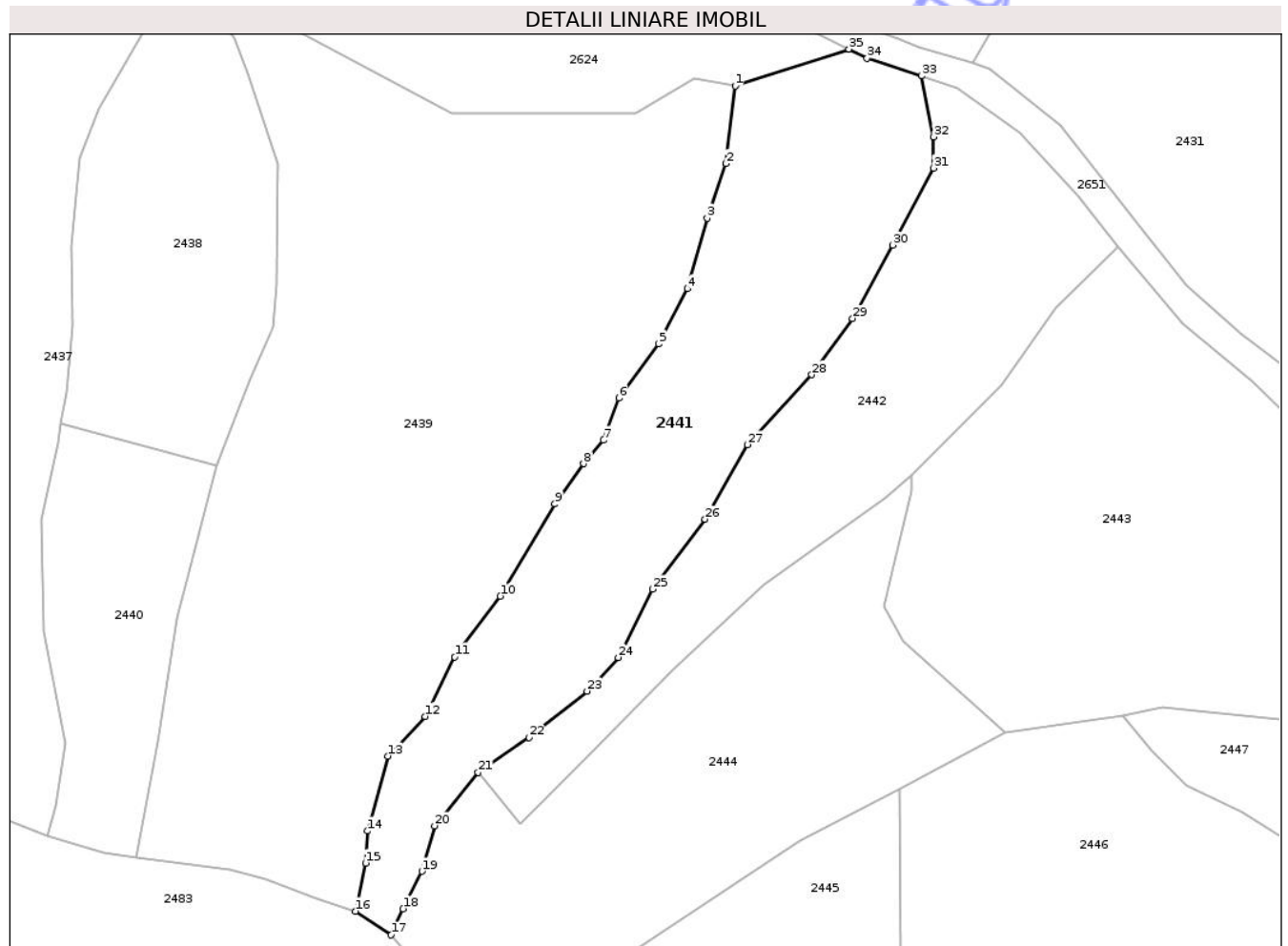
Inscrieri privind dezmembramintele dreptului de proprietate, drepturi reale de garanție și sarcini	Referințe
NU SUNT	

## Anexa Nr. 1 La Partea I

## Teren

Nr cadastral	Suprafața (mp)*	Observații / Referințe
	5.163	Parte din nr. topo. 954

\* Suprafața este determinată în planul de proiecție Stereo 70.



## Date referitoare la teren

Crt	Categorie folosință	Intra vilan	Suprafața (mp)	Tarla	Parcelă	Nr. topo	Observații / Referințe
1	faneata	DA	2.936	-	-	-	
2	faneata	NU	2.227	-	-	-	

## Lungime Segmente

1) Valorile lungimilor segmentelor sunt obținute din proiecție în plan.

Punct început	X / Y	Punct sfârșit	X / Y	Lungime segment (** (m)
1	436.991,647 690.673,785	2	436.989,796 690.658,22	15.675
3	436.986,056 690.647,271	4	436.982,083 690.633,159	14.661
5	436.976,257 690.622,113	6	436.968,355 690.611,25	13.433
7	436.965,263 690.602,828	8	436.961,256 690.598,155	6.156

Punct început	X / Y	Punct sfârșit	X / Y	Lungime segment (** (m)
2	436.989,796 690.658,22	3	436.986,056 690.647,271	11.57
4	436.982,083 690.633,159	5	436.976,257 690.622,113	12.488
6	436.968,355 690.611,25	7	436.965,263 690.602,828	8.972
8	436.961,256 690.598,155	9	436.955,49 690.590,105	9.902

Punct început	X / Y	Punct sfârșit	X / Y	Lungime segment (** (m)
9	436.955,49 690.590,105	10	436.944,599 690.571,647	21.432
11	436.935,426 690.559,466	12	436.929,468 690.547,578	13.297
13	436.922,009 690.539,606	14	436.918,02 690.524,633	15.495
15	436.917,567 690.518,21	16	436.915,514 690.508,572	9.854
17	436.922,709 690.503,819	18	436.925,105 690.509,073	5.775
19	436.928,889 690.516,567	20	436.931,389 690.525,648	9.419
21	436.940,123 690.536,37	22	436.950,295 690.543,365	12.345
23	436.961,952 690.552,628	24	436.968,196 690.559,339	9.167
25	436.975,072 690.573,037	26	436.985,613 690.587,038	17.525
27	436.994,06 690.601,955	28	437.006,998 690.615,953	19.061
29	437.015,17 690.627,198	30	437.023,234 690.641,922	16.788
31	437.031,436 690.657,316	32	437.031,41 690.663,577	6.261
33	437.029,043 690.675,795	34	437.018,09 690.679,309	11.503
35	437.014,449 690.681,114	1	436.991,647 690.673,785	23.95

Punct început	X / Y	Punct sfârșit	X / Y	Lungime segment (** (m)
10	436.944,599 690.571,647	11	436.935,426 690.559,466	15.249
12	436.929,468 690.547,578	13	436.922,009 690.539,606	10.917
14	436.918,02 690.524,633	15	436.917,567 690.518,21	6.439
16	436.915,514 690.508,572	17	436.922,709 690.503,819	8.623
18	436.925,105 690.509,073	19	436.928,889 690.516,567	8.395
20	436.931,389 690.525,648	21	436.940,123 690.536,37	13.829
22	436.950,295 690.543,365	23	436.961,952 690.552,628	14.889
24	436.968,196 690.559,339	25	436.975,072 690.573,037	15.327
26	436.985,613 690.587,038	27	436.994,06 690.601,955	17.143
28	437.006,998 690.615,953	29	437.015,17 690.627,198	13.901
30	437.023,234 690.641,922	31	437.031,436 690.657,316	17.443
32	437.031,41 690.663,577	33	437.029,043 690.675,795	12.445
34	437.018,09 690.679,309	35	437.014,449 690.681,114	4.064

\*\* Lungimile segmentelor sunt determinate în planul de proiecție Stereo 70 și sunt rotunjite la 1 milimetru.

\*\*\* Distanța dintre puncte este formată din segmente cumulate ce sunt mai mici decât valoarea 1 milimetru.



**DATE DESPRE IMOBILUL NR. 2450**

Oficiul de Cadastru și Publicitate Imobiliară MARAMURES  
Biroul de Cadastru și Publicitate Imobiliară Dragomiresti

**A. Partea I. Descrierea imobilului**

Nr. CF vechi:2398  
Nr. topografic:

TEREN Extravilan

Adresa: Jud. Maramures

Nr. Crt	Nr cadastral Nr. topografic	Suprafața* (mp)	Observații / Referințe
A1		9.870	Sector cadastral:15 Teren neimprejmuit; Parte din nr. top. 956

**B. Partea II. Proprietari și acte**

Inscrieri privitoare la dreptul de proprietate și alte drepturi reale	Referințe
/	
Act Normativ nr. Legea 7, din 13/03/1996 emis de Parlamentul Romaniei;	
B1	A1
Intabulare, drept de PROPRIETATE, dobandit prin Lege, cota actuala 1/1 1) NEIDENTIFICAT NEIDENTIFICAT	
Act Administrativ nr. Adeverinta nr. 4008, din 01/09/2025 emis de Primaria Comunei Sieu;	
B2	A1
Se notează posesia faptică în favoarea lui 1) POP-COMAN IOAN	

**C. Partea III. SARCINI .**

Inscrieri privind dezmembramintele dreptului de proprietate, drepturi reale de garanție și sarcini	Referințe
NU SUNT	

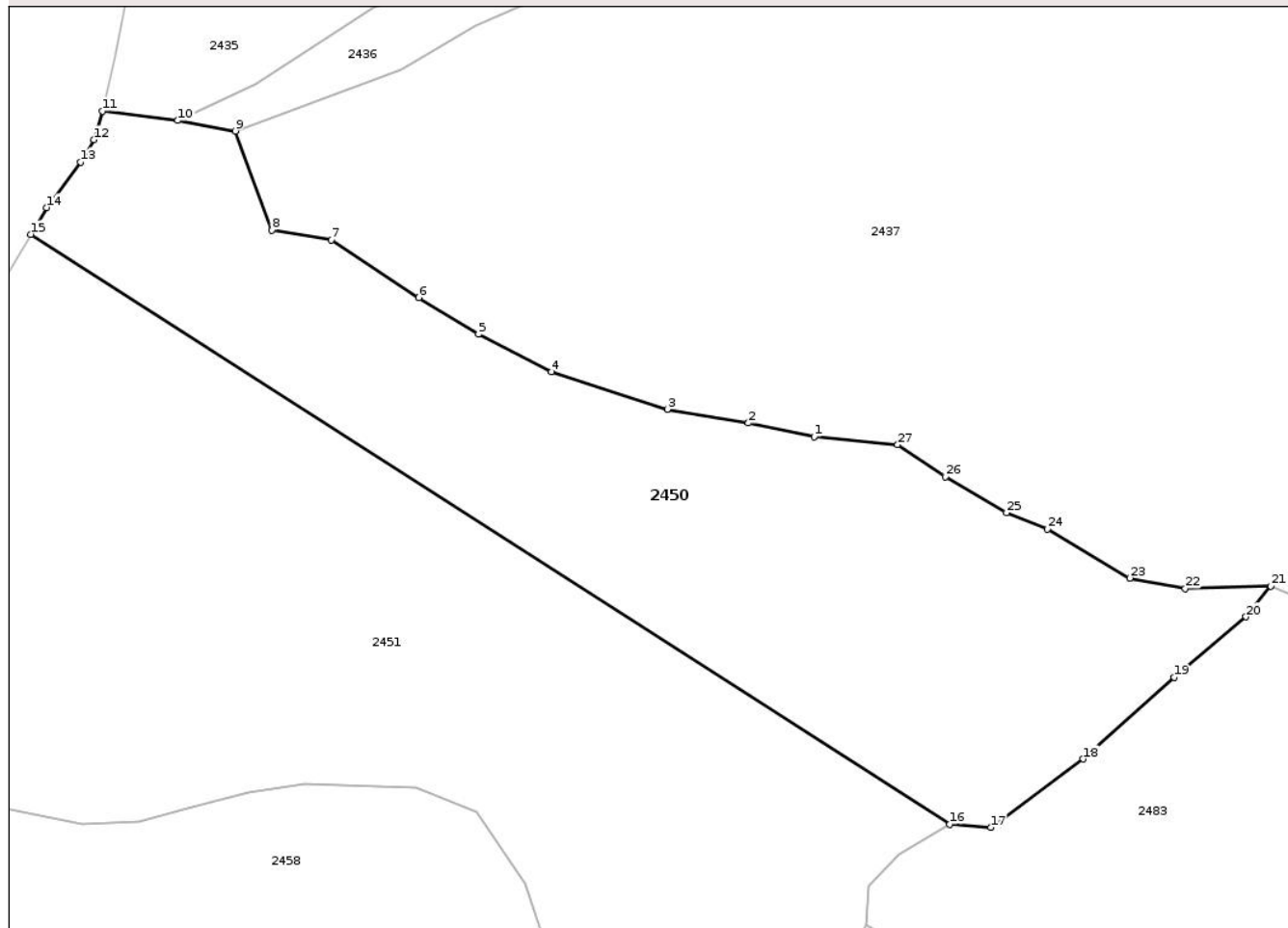
## Anexa Nr. 1 La Partea I

## Teren

Nr cadastral	Suprafața (mp)*	Observații / Referințe
	9.870	Parte din nr. topo. 956

\* Suprafața este determinată în planul de proiecție Stereo 70.

## DETALII LINIARE IMOBIL



## Date referitoare la teren

Crt	Categorie folosință	Intravilan	Suprafața (mp)	Tarla	Parcelă	Nr. topo	Observații / Referințe
1	faneata	NU	9.870	-	-	-	

## Lungime Segmente

1) Valorile lungimilor segmentelor sunt obținute din proiecție în plan.

Punct început	X / Y	Punct sfârșit	X / Y	Lungime segment (** (m)
1	436.756,427 690.556,12	2	436.743,563 690.558,768	13.134
3	436.727,671 690.561,474	4	436.704,928 690.568,846	23.908
5	436.690,65 690.576,188	6	436.678,933 690.583,348	13.731
7	436.661,828 690.594,639	8	436.650,127 690.596,575	11.86
9	436.642,952 690.615,998	10	436.631,738 690.618,05	11.4

Punct început	X / Y	Punct sfârșit	X / Y	Lungime segment (** (m)
2	436.743,563 690.558,768	3	436.727,671 690.561,474	16.121
4	436.704,928 690.568,846	5	436.690,65 690.576,188	16.055
6	436.678,933 690.583,348	7	436.661,828 690.594,639	20.496
8	436.650,127 690.596,575	9	436.642,952 690.615,998	20.706
10	436.631,738 690.618,05	11	436.616,899 690.619,887	14.952

Punct început	X / Y	Punct sfârșit	X / Y	Lungime segment (** (m)
11	436.616,899 690.619,887	12	436.615,297 690.614,254	5.856
13	436.612,633 690.609,903	14	436.605,976 690.600,97	11.141
15	436.602,906 690.595,77	16	436.782,999 690.480,149	214.013
17	436.791,118 690.479,56	18	436.809,147 690.492,991	22.482
19	436.826,995 690.508,949	20	436.841,073 690.520,816	18.412
21	436.845,928 690.526,865	22	436.829,172 690.526,399	16.762
23	436.818,306 690.528,419	24	436.802,107 690.538,001	18.821
25	436.794,124 690.541,208	26	436.782,131 690.548,293	13.929
27	436.772,8 690.554,543	1	436.756,427 690.556,12	16.449

Punct început	X / Y	Punct sfârșit	X / Y	Lungime segment (** (m)
12	436.615,297 690.614,254	13	436.612,633 690.609,903	5.102
14	436.605,976 690.600,97	15	436.602,906 690.595,77	6.038
16	436.782,999 690.480,149	17	436.791,118 690.479,56	8.14
18	436.809,147 690.492,991	19	436.826,995 690.508,949	23.942
20	436.841,073 690.520,816	21	436.845,928 690.526,865	7.756
22	436.829,172 690.526,399	23	436.818,306 690.528,419	11.052
24	436.802,107 690.538,001	25	436.794,124 690.541,208	8.603
26	436.782,131 690.548,293	27	436.772,8 690.554,543	11.231

\*\* Lungimile segmentelor sunt determinate în planul de proiecție Stereo 70 și sunt rotunjite la 1 milimetru.

\*\*\* Distanța dintre puncte este formată din segmente cumulate ce sunt mai mici decât valoarea 1 milimetru.

Neutilizabil în  
Civil



**DATE DESPRE IMOBILUL NR. 2453**

Oficiul de Cadastru și Publicitate Imobiliară MARAMURES  
Biroul de Cadastru și Publicitate Imobiliară Dragomiresti

**A. Partea I. Descrierea imobilului**

Nr. CF vechi:1598  
Nr. topografic:

TEREN Extravilan

Adresa: Jud. Maramures

Nr. Crt	Nr cadastral Nr. topografic	Suprafața* (mp)	Observații / Referințe
A1		5.588	Sector cadastral:15 Teren neimprejmit; Parte din nr. top. 964

**B. Partea II. Proprietari și acte**

Inscrieri privitoare la dreptul de proprietate și alte drepturi reale	Referințe
/	
Act Normativ nr. Legea 7, din 13/03/1996 emis de Parlamentul Romaniei;	
B1	Inscrierea posesiei, drept de PROPRIETATE, dobandit prin Lege, cota actuala 1/1 1) NEIDENTIFICAT NEIDENTIFICAT
B2	Se notează mențiunea de proprietar Neidentificat.

**C. Partea III. SARCINI .**

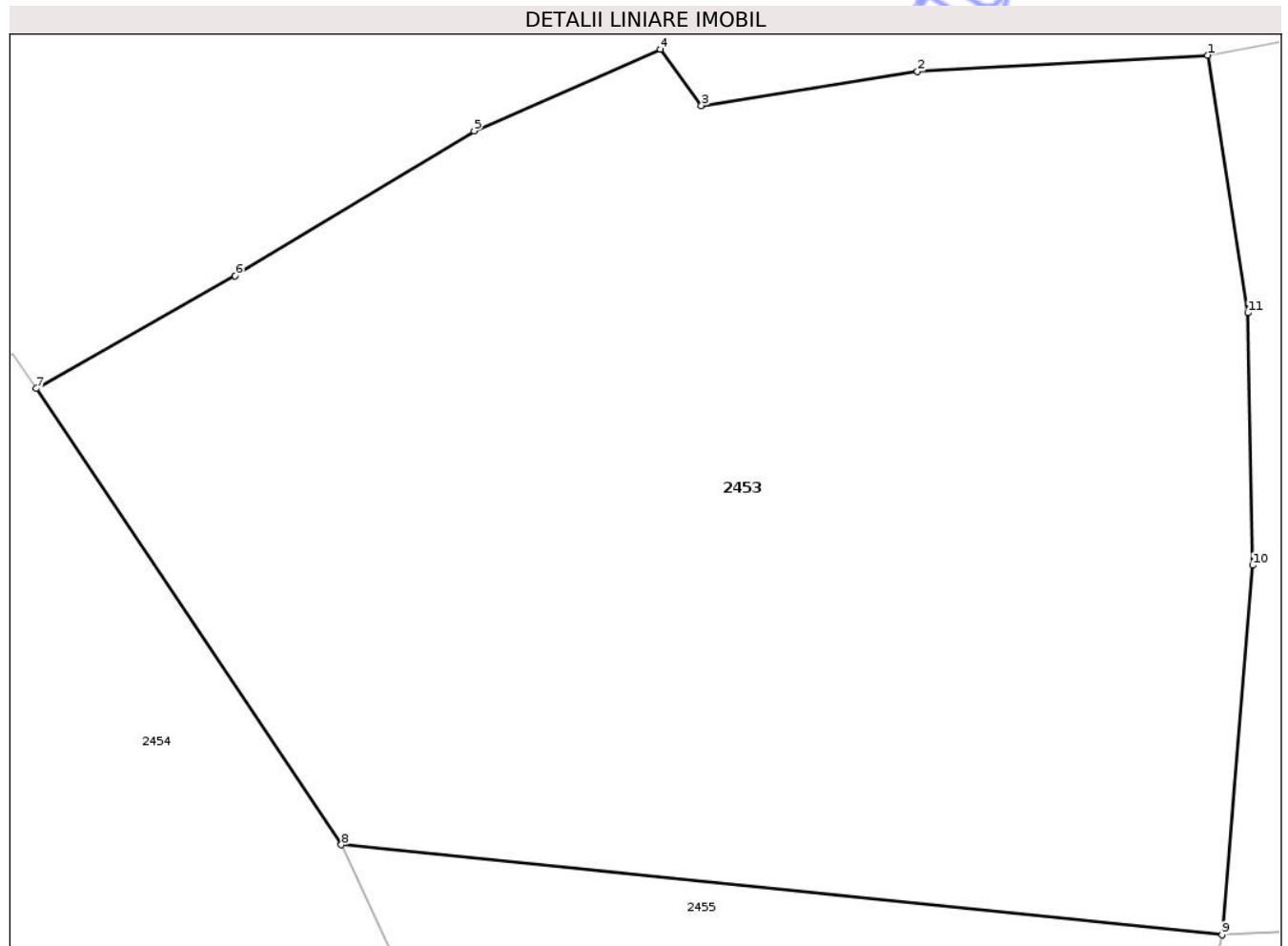
Inscrieri privind dezmembramintele dreptului de proprietate, drepturi reale de garanție și sarcini	Referințe
NU SUNT	

## Anexa Nr. 1 La Partea I

## Teren

Nr cadastral	Suprafața (mp)*	Observații / Referințe
	5.588	Parte din nr. top. 964

\* Suprafața este determinată în planul de proiecție Stereo 70.



## Date referitoare la teren

Crt	Categorie folosință	Intravilan	Suprafața (mp)	Tarla	Parcelă	Nr. topo	Observații / Referințe
1	faneata	NU	5.588	-	-	-	

## Lungime Segmente

1) Valorile lungimilor segmentelor sunt obținute din proiecție în plan.

Punct început	X / Y	Punct sfârșit	X / Y	Lungime segment (** (m)
1	436.498,812 690.524,463	2	436.474,733 690.523,114	24.117
2	436.474,733 690.523,114	3	436.456,816 690.520,287	18.139
3	436.456,816 690.520,287	4	436.453,399 690.524,956	5.786
4	436.453,399 690.524,956	5	436.437,96 690.518,199	16.853
5	436.437,96 690.518,199	6	436.418,138 690.506,197	23.173

Punct început	X / Y	Punct sfârșit	X / Y	Lungime segment (** (m)
6	436.418,138 690.506,197	7	436.401,658 690.496,841	18.95
7	436.401,658 690.496,841	8	436.426,941 690.459,042	45.475
8	436.426,941 690.459,042	9	436.499,992 690.451,582	73.431
9	436.499,992 690.451,582	10	436.502,531 690.482,198	30.721
10	436.502,531 690.482,198	11	436.502,137 690.503,116	20.922
11	436.502,137 690.503,116	1	436.498,812 690.524,463	21.604

\*\* Lungimile segmentelor sunt determinate în planul de proiecție Stereo 70 și sunt rotunjite la 1 milimetru.

\*\*\* Distanța dintre puncte este formată din segmente cumulate ce sunt mai mici decât valoarea 1 milimetru.

Neutilizabil în Circuitul Civil





## DATE DESPRE IMOBILUL NR. 2459

Oficiul de Cadastru și Publicitate Imobiliară MARAMURES  
Biroul de Cadastru și Publicitate Imobiliară Dragomiresti

## A. Partea I. Descrierea imobilului

TEREN Extravilan

Nr. CF vechi:192

Adresa: Jud. Maramures

Nr. Crt	Nr cadastral Nr. topografic	Suprafața* (mp)	Observații / Referințe
A1		2.450	Sector cadastral:15 Teren neimprejmuit; Parte din nr. top. 972

## B. Partea II. Proprietari și acte

Inscrieri privitoare la dreptul de proprietate și alte drepturi reale		Referințe
/		
Act Normativ nr. Legea 7, din 13/03/1996 emis de Parlamentul Romaniei;		
B1	Intabulare, drept de PROPRIETATE, dobandit prin Lege, cota actuala 1/1 1) NEIDENTIFICAT NEIDENTIFICAT	A1
Act Administrativ nr. Adeverinta nr. 4450, din 25/09/2025 emis de Primaria Comunei Sieu;		
B2	Se notează posesia faptică în favoarea lui 1) PETREUȘ IOANA	A1

## C. Partea III. SARCINI .

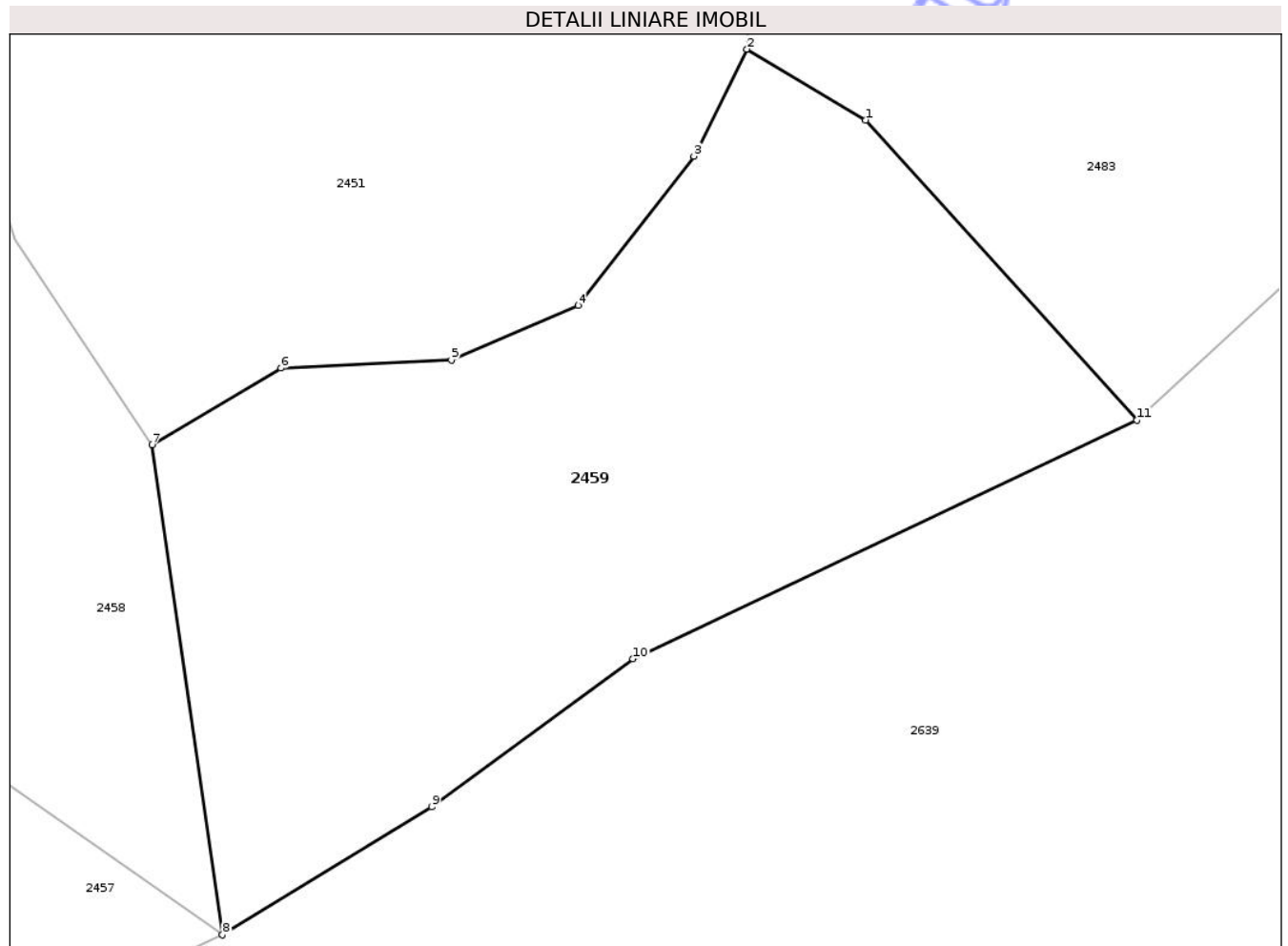
Inscrieri privind dezmembramintele dreptului de proprietate, drepturi reale de garanție și sarcini	Referințe
NU SUNT	

## Anexa Nr. 1 La Partea I

## Teren

Nr cadastral	Suprafața (mp)*	Observații / Referințe
	2.450	Parte din nr. topo. 972

\* Suprafața este determinată în planul de proiecție Stereo 70.



## Date referitoare la teren

Crt	Categorie folosință	Intra vilan	Suprafața (mp)	Tarla	Parcelă	Nr. topo	Observații / Referințe
1	faneata	NU	2.450	-	-	-	

## Lungime Segmente

1) Valorile lungimilor segmentelor sunt obținute din proiecție în plan.

Punct început	X / Y	Punct sfârșit	X / Y	Lungime segment (** (m)
1	436.776,15 690.454,724	2	436.766,61 690.460,431	11.117
2	436.766,61 690.460,431	3	436.762,32 690.451,818	9.623
3	436.762,32 690.451,818	4	436.752,983 690.439,806	15.214
4	436.752,983 690.439,806	5	436.742,787 690.435,409	11.103
5	436.742,787 690.435,409	6	436.729,05 690.434,765	13.753

Punct început	X / Y	Punct sfârșit	X / Y	Lungime segment (** (m)
6	436.729,05 690.434,765	7	436.718,679 690.428,606	12.062
7	436.718,679 690.428,606	8	436.724,352 690.389,162	39.85
8	436.724,352 690.389,162	9	436.741,185 690.399,455	19.731
9	436.741,185 690.399,455	10	436.757,42 690.411,377	20.142
10	436.757,42 690.411,377	11	436.798,017 690.430,573	44.907
11	436.798,017 690.430,573	1	436.776,15 690.454,724	32.58

\*\* Lungimile segmentelor sunt determinate în planul de proiecție Stereo 70 și sunt rotunjite la 1 milimetru.

\*\*\* Distanța dintre puncte este formată din segmente cumulate ce sunt mai mici decât valoarea 1 milimetru.

Neutilizabil în Circuitul Civil



**DATE DESPRE IMOBILUL NR. 2460**

Oficiul de Cadastru și Publicitate Imobiliară MARAMURES  
Biroul de Cadastru și Publicitate Imobiliară Dragomiresti

**A. Partea I. Descrierea imobilului**

Nr. CF vechi:1985  
Nr. topografic:

TEREN Extravilan

Adresa: Jud. Maramures

Nr. Crt	Nr cadastral Nr. topografic	Suprafața* (mp)	Observații / Referințe
A1		3.989	Sector cadastral:15 Teren neimprejmuit; Parte din nr. top. 934

**B. Partea II. Proprietari și acte**

Inscrieri privitoare la dreptul de proprietate și alte drepturi reale	Referințe
/	
Act Normativ nr. Legea 7, din 13/03/1996 emis de Parlamentul Romaniei;	
B1	A1
Intabulare, drept de PROPRIETATE, dobandit prin Lege, cota actuala 1/1 1) NEIDENTIFICAT NEIDENTIFICAT	
Act Administrativ nr. Adeverinta nr. 4017, din 01/09/2025 emis de Primaria Comunei Sieu;	
B2	A1
Se notează posesia faptică în favoarea lui 1) PEROVAN IOAN	

**C. Partea III. SARCINI .**

Inscrieri privind dezmembramintele dreptului de proprietate, drepturi reale de garanție și sarcini	Referințe
NU SUNT	

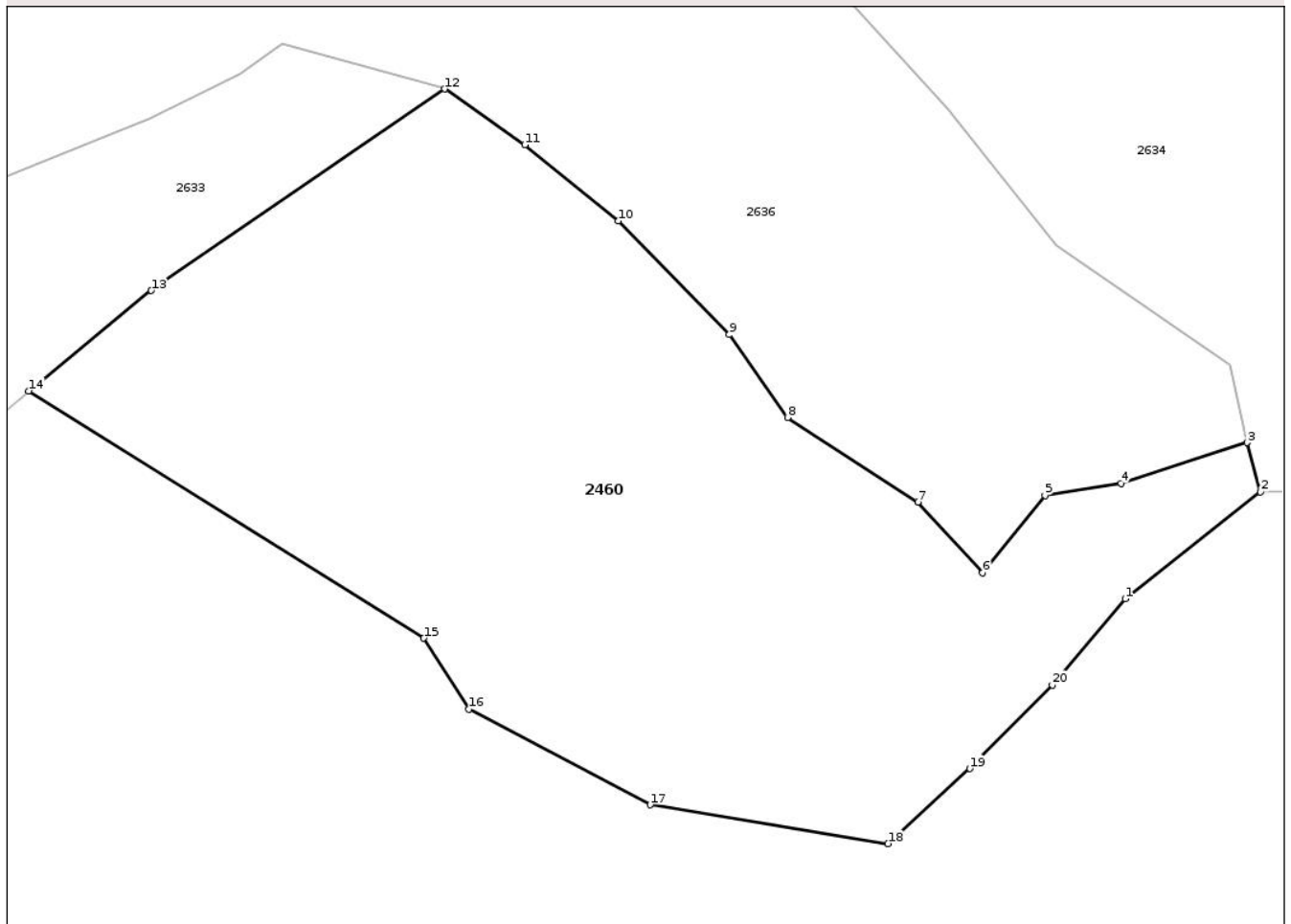
## Anexa Nr. 1 La Partea I

## Teren

Nr cadastral	Suprafața (mp)*	Observații / Referințe
	3.989	Parte din nr. topo. 934

\* Suprafața este determinată în planul de proiecție Stereo 70.

## DETALII LINIARE IMOBIL



## Date referitoare la teren

Crt	Categorie folosință	Intra vilan	Suprafața (mp)	Tarla	Parcelă	Nr. topo	Observații / Referințe
1	faneata	NU	3.989	-	-	-	

## Lungime Segmente

1) Valorile lungimilor segmentelor sunt obținute din proiecție în plan.

Punct început	X / Y	Punct sfârșit	X / Y	Lungime segment (** (m)
1	437.366,435 690.230,469	2	437.379,816 690.241,035	17.05
2	437.379,816 690.241,035	3	437.378,474 690.245,923	5.069
3	437.378,474 690.245,923	4	437.366,014 690.241,91	13.09
4	437.366,014 690.241,91	5	437.358,488 690.240,713	7.621
5	437.358,488 690.240,713	6	437.352,294 690.233,038	9.862

Punct început	X / Y	Punct sfârșit	X / Y	Lungime segment (** (m)
6	437.352,294 690.233,038	7	437.345,899 690.240,057	9.495
7	437.345,899 690.240,057	8	437.332,985 690.248,419	15.385
8	437.332,985 690.248,419	9	437.327,209 690.256,623	10.033
9	437.327,209 690.256,623	10	437.316,22 690.267,872	15.726
10	437.316,22 690.267,872	11	437.306,95 690.275,387	11.933
11	437.306,95 690.275,387	12	437.299,0 690.280,93	9.692
12	437.299,0 690.280,93	13	437.269,951 690.260,982	35.239
13	437.269,951 690.260,982	14	437.257,818 690.251,042	15.685
14	437.257,818 690.251,042	15	437.296,934 690.226,574	46.138
15	437.296,934 690.226,574	16	437.301,437 690.219,556	8.338
16	437.301,437 690.219,556	17	437.319,381 690.210,089	20.288
17	437.319,381 690.210,089	18	437.342,922 690.206,243	23.853
18	437.342,922 690.206,243	19	437.351,016 690.213,67	10.985
19	437.351,016 690.213,67	20	437.359,213 690.221,929	11.636
20	437.359,213 690.221,929	1	437.366,435 690.230,469	11.184

\*\* Lungimile segmentelor sunt determinate în planul de proiecție Stereo 70 și sunt rotunjite la 1 milimetru.

\*\*\* Distanța dintre puncte este formată din segmente cumulate ce sunt mai mici decât valoarea 1 milimetru.



**DATE DESPRE IMOBILUL NR. 2463**

Oficiul de Cadastru și Publicitate Imobiliară MARAMURES  
Biroul de Cadastru și Publicitate Imobiliară Dragomiresti

**A. Partea I. Descrierea imobilului**

Nr. CF vechi:1000  
Nr. topografic:

TEREN Extravilan

Adresa: Jud. Maramures

Nr. Crt	Nr cadastral Nr. topografic	Suprafața* (mp)	Observații / Referințe
A1		2.550	Sector cadastral:15 Teren neimprejmuit; Parte din nr. top. 935

**B. Partea II. Proprietari și acte**

Inscrieri privitoare la dreptul de proprietate și alte drepturi reale	Referințe
/	
Act Normativ nr. Legea 7, din 13/03/1996 emis de Parlamentul Romaniei;	
B1	A1
Intabulare, drept de PROPRIETATE, dobandit prin Lege, cota actuala 1/1 1) NEIDENTIFICAT NEIDENTIFICAT	
Act Administrativ nr. Adeverinta nr. 4455, din 25/09/2025 emis de Primaria Comunei Sieu;	
B2	A1
Se notează posesia faptică în favoarea lui 1) FLOREA VASILE	

**C. Partea III. SARCINI .**

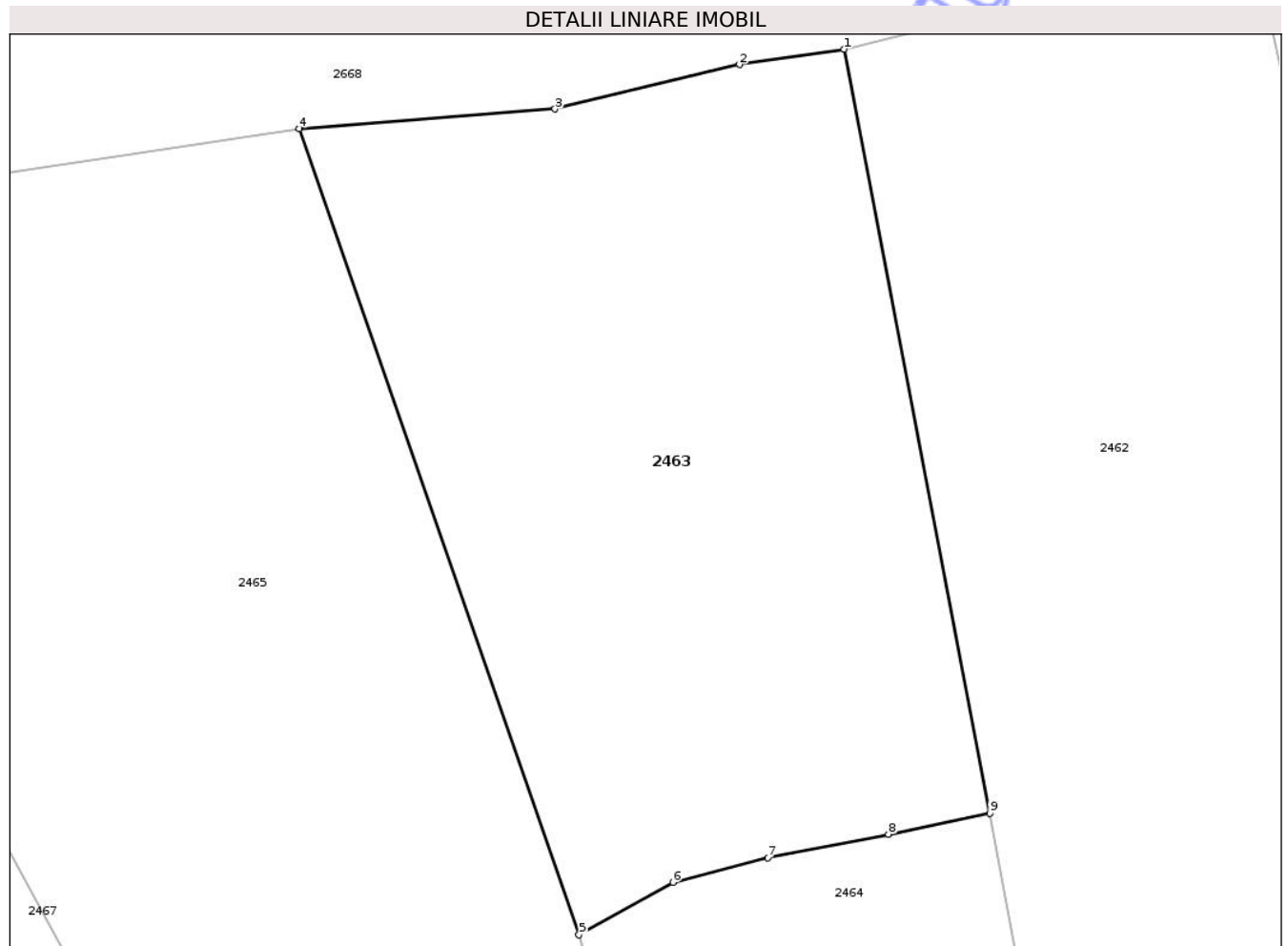
Inscrieri privind dezmembramintele dreptului de proprietate, drepturi reale de garanție și sarcini	Referințe
NU SUNT	

## Anexa Nr. 1 La Partea I

## Teren

Nr cadastral	Suprafața (mp)*	Observații / Referințe
	2.550	Parte din nr. topo. 935

\* Suprafața este determinată în planul de proiecție Stereo 70.



## Date referitoare la teren

Crt	Categorie folosință	Intra vilan	Suprafața (mp)	Tarla	Parcelă	Nr. topo	Observații / Referințe
1	faneata	NU	2.550	-	-	-	

## Lungime Segmente

1) Valorile lungimilor segmentelor sunt obținute din proiecție în plan.

Punct început	X / Y	Punct sfârșit	X / Y	Lungime segment (** (m)
1	436.991,313 690.308,313	2	436.982,826 690.307,066	8.578
2	436.982,826 690.307,066	3	436.967,834 690.303,458	15.42
3	436.967,834 690.303,458	4	436.947,072 690.301,856	20.824
4	436.947,072 690.301,856	5	436.969,777 690.236,458	69.227
5	436.969,777 690.236,458	6	436.977,409 690.240,733	8.748

Punct început	X / Y	Punct sfârşit	X / Y	Lungime segment (** (m)
6	436.977,409 690.240,733	7	436.985,122 690.242,73	7.967
7	436.985,122 690.242,73	8	436.994,917 690.244,627	9.977
8	436.994,917 690.244,627	9	437.003,146 690.246,31	8.4
9	437.003,146 690.246,31	1	436.991,313 690.308,313	63.122

\*\* Lungimile segmentelor sunt determinate în planul de proiecție Stereo 70 și sunt rotunjite la 1 milimetru.

\*\*\* Distanța dintre puncte este formată din segmente cumulate ce sunt mai mici decât valoarea 1 milimetru.

Neutilizabil în Circuitul Civil



**DATE DESPRE IMOBILUL NR. 2465**

Oficiul de Cadastru și Publicitate Imobiliară MARAMURES  
Biroul de Cadastru și Publicitate Imobiliară Dragomiresti

**A. Partea I. Descrierea imobilului**

Nr. CF vechi:50490  
Nr. topografic:

TEREN Extravilan

Adresa: Jud. Maramures

Nr. Crt	Nr cadastral Nr. topografic	Suprafața* (mp)	Observații / Referințe
A1		5.110	Sector cadastral:15 Teren neimprejmuit; Parte din nr. top. 932

**B. Partea II. Proprietari și acte**

Inscrieri privitoare la dreptul de proprietate și alte drepturi reale	Referințe
/	
Act Normativ nr. Legea 7, din 13/03/1996 emis de Parlamentul Romaniei;	
B1	A1
Intabulare, drept de PROPRIETATE, dobandit prin Lege, cota actuala 1/1 1) NEIDENTIFICAT NEIDENTIFICAT	
Act Administrativ nr. Adeverinta nr. 4446, din 25/09/2025 emis de Primaria Comunei Sieu;	
B2	A1
Se notează posesia faptică în favoarea lui 1) POP GHEORGHE	

**C. Partea III. SARCINI .**

Inscrieri privind dezmembramintele dreptului de proprietate, drepturi reale de garanție și sarcini	Referințe
NU SUNT	

## Anexa Nr. 1 La Partea I

## Teren

Nr cadastral	Suprafața (mp)*	Observații / Referințe
	5.110	Parte din nr. topo. 932

\* Suprafața este determinată în planul de proiecție Stereo 70.

## DETALII LINIARE IMOBIL



## Date referitoare la teren

Crt	Categorie folosință	Intra vilan	Suprafața (mp)	Tarla	Parcelă	Nr. topo	Observații / Referințe
1	faneata	NU	5.110	-	-	-	

## Lungime Segmente

1) Valorile lungimilor segmentelor sunt obținute din proiecție în plan.

Punct început	X / Y	Punct sfârșit	X / Y	Lungime segment (** (m)
1	436.947,072 690.301,856	2	436.893,022 690.293,741	54.656
2	436.893,022 690.293,741	3	436.909,461 690.268,554	30.077
3	436.909,461 690.268,554	4	436.934,852 690.222,698	52.417
4	436.934,852 690.222,698	5	436.937,205 690.211,262	11.675
5	436.937,205 690.211,262	6	436.946,343 690.194,174	19.378

Punct început	X / Y	Punct sfârşit	X / Y	Lungime segment (** (m)
6	436.946,343 690.194,174	7	436.950,524 690.186,357	8.865
7	436.950,524 690.186,357	8	436.953,596 690.180,172	6.906
8	436.953,596 690.180,172	9	436.958,346 690.172,668	8.881
9	436.958,346 690.172,668	10	436.966,84 690.179,031	10.613
10	436.966,84 690.179,031	11	436.981,697 690.187,584	17.143
11	436.981,697 690.187,584	12	436.978,028 690.204,779	17.582
12	436.978,028 690.204,779	13	436.974,289 690.218,015	13.754
13	436.974,289 690.218,015	14	436.971,937 690.228,769	11.008
14	436.971,937 690.228,769	15	436.969,777 690.236,458	7.987
15	436.969,777 690.236,458	1	436.947,072 690.301,856	69.227

\*\* Lungimile segmentelor sunt determinate în planul de proiecție Stereo 70 și sunt rotunjite la 1 milimetru.

\*\*\* Distanța dintre puncte este formată din segmente cumulate ce sunt mai mici decât valoarea 1 milimetru.



**DATE DESPRE IMOBILUL NR. 2468**

Oficiul de Cadastru și Publicitate Imobiliară MARAMURES  
Biroul de Cadastru și Publicitate Imobiliară Dragomiresti

**A. Partea I. Descrierea imobilului**

Nr. CF vechi:50490  
Nr. topografic:

TEREN Extravilan

Adresa: Jud. Maramures

Nr. Crt	Nr cadastral Nr. topografic	Suprafața* (mp)	Observații / Referințe
A1		2.821	Sector cadastral:15 Teren neimprejmuit; Parte din nr. top. 932

**B. Partea II. Proprietari și acte**

Inscrieri privitoare la dreptul de proprietate și alte drepturi reale	Referințe
/	
Act Normativ nr. Legea 7, din 13/03/1996 emis de Parlamentul Romaniei;	
B1	A1
Intabulare, drept de PROPRIETATE, dobandit prin Lege, cota actuala 1/1 1) NEIDENTIFICAT NEIDENTIFICAT	
Act Administrativ nr. Adeverinta nr. 4001, din 01/09/2025 emis de Primaria Comunei Sieu;	
B2	A1
Se notează posesia faptică în favoarea lui 1) OPRÎȘ GHEORGHE	

**C. Partea III. SARCINI .**

Inscrieri privind dezmembramintele dreptului de proprietate, drepturi reale de garanție și sarcini	Referințe
NU SUNT	

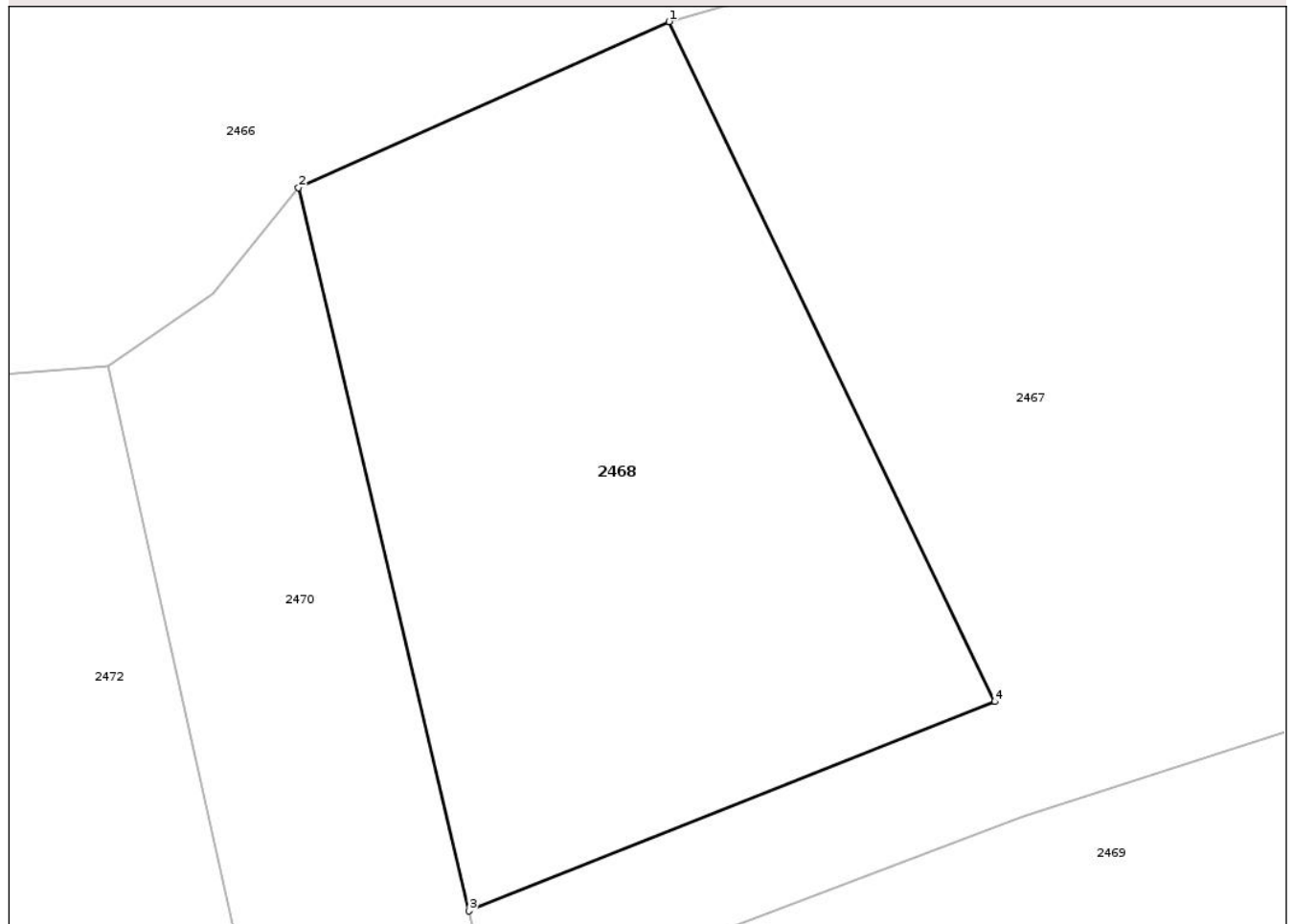
## Anexa Nr. 1 La Partea I

## Teren

Nr cadastral	Suprafața (mp)*	Observații / Referințe
	2.821	Parte din nr. top. 932

\* Suprafața este determinată în planul de proiecție Stereo 70.

## DETALII LINIARE IMOBIL



## Date referitoare la teren

Crt	Categorie folosință	Intra vilan	Suprafața (mp)	Tarla	Parcelă	Nr. topo	Observații / Referințe
1	faneata	NU	2.821	-	-	-	

## Lungime Segmente

1) Valorile lungimilor segmentelor sunt obținute din proiecție în plan.

Punct început	X / Y	Punct sfârșit	X / Y	Lungime segment (** (m)
1	436.861,625 690.247,17	2	436.828,859 690.232,508	35.897
2	436.828,859 690.232,508	3	436.843,932 690.168,574	65.687
3	436.843,932 690.168,574	4	436.890,412 690.187,078	50.028
4	436.890,412 690.187,078	1	436.861,625 690.247,17	66.631

\*\* Lungimile segmentelor sunt determinate în planul de proiecție Stereo 70 și sunt rotunjite la 1 milimetru.

\*\*\* Distanţa dintre puncte este formată din segmente cumulate ce sunt mai mici decât valoarea 1 milimetru.

Neutilizabil în Circuitul  
Civil

