

**DATE DESPRE IMOBILUL NR. 864**

Oficiul de Cadastru și Publicitate Imobiliară MARAMURES  
Biroul de Cadastru și Publicitate Imobiliară Baia Mare

**A. Partea I. Descrierea imobilului**

TEREN Necunoscut

Nr. CF vechi:363 Ilba

Adresa: Loc. Cicârlau, Jud. Maramures

Nr. Crt	Nr cadastral Nr. topografic	Suprafața* (mp)	Observații / Referințe
A1		2.948	Sector cadastral:75 Teren neimprejmuit; Parte din nr.top.696

**B. Partea II. Proprietari și acte**

Inscrieri privitoare la dreptul de proprietate și alte drepturi reale		Referințe
/		
Act Normativ nr. Legea 7/13.03.1996, din 13/03/1996 emis de Parlamentul Romaniei (art.13);		
B1	Inscrierea posesiei, drept de PROPRIETATE, dobandit prin Lege, cota actuala 1/1 1) NEIDENTIFICAT NEIDENTIFICAT	A1
Act Normativ nr. Legea 7, din 13/03/1996 emis de Parlamentul Romaniei ((art.13));		
B2	Se notează mențiunea de proprietar neidentificat	A1

**C. Partea III. SARCINI .**

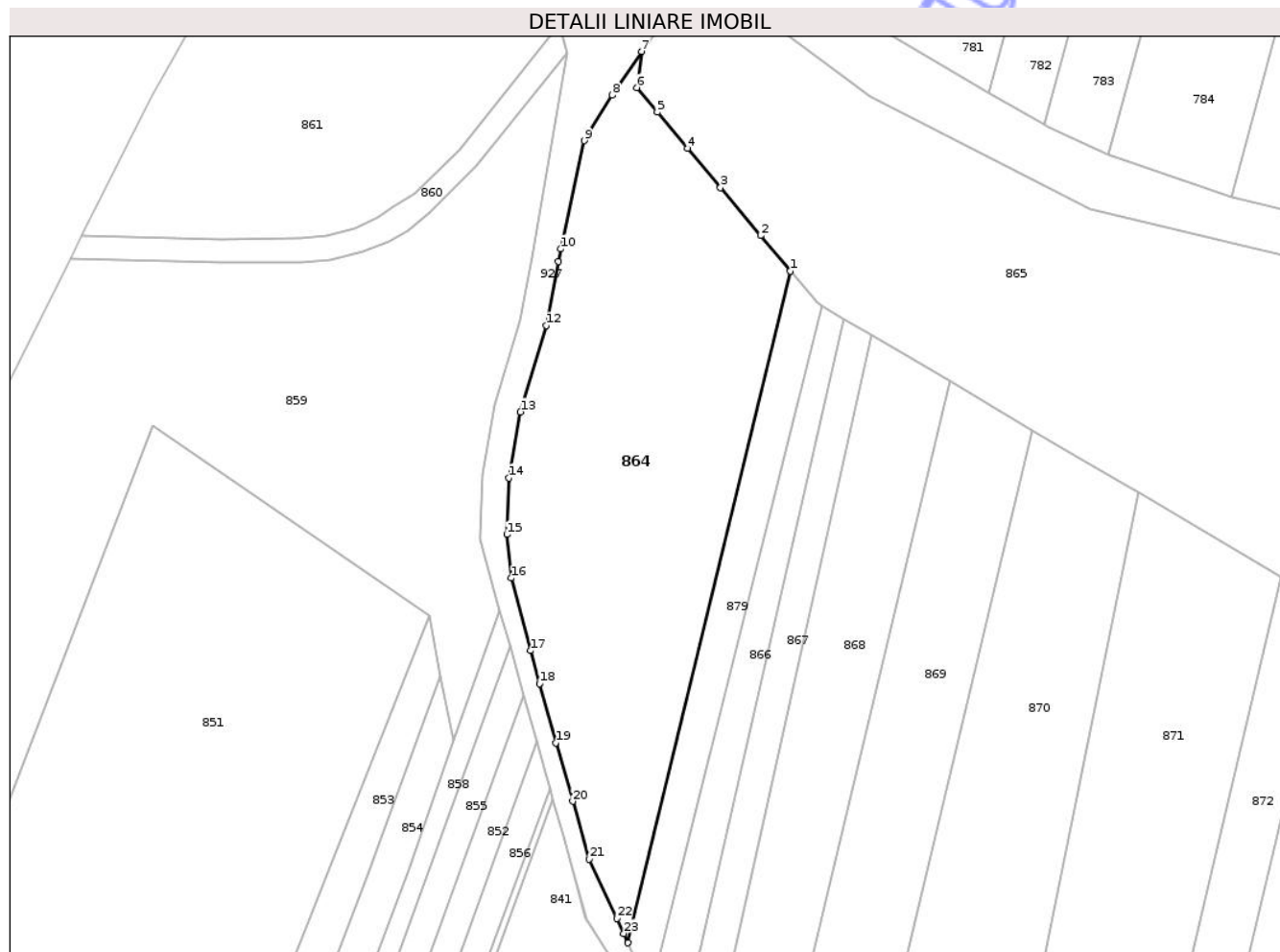
Inscrieri privind dezmembramintele dreptului de proprietate, drepturi reale de garanție și sarcini	Referințe
NU SUNT	

## Anexa Nr. 1 La Partea I

## Teren

Nr cadastral	Suprafața (mp)*	Observații / Referințe
	2.948	Parte din nr.top.696

\* Suprafața este determinată în planul de proiecție Stereo 70.



## Date referitoare la teren

Crt	Categorie folosință	Intra vilan	Suprafața (mp)	Tarla	Parcelă	Nr. topo	Observații / Referințe
1	faneata	DA	590	-	-	-	
2	arabil	NU	2.358	-	-	-	

## Lungime Segmente

1) Valorile lungimilor segmentelor sunt obținute din proiecție în plan.

Punct început	X / Y	Punct sfârșit	X / Y	Lungime segment (** (m))
1	375.962,901 691.549,932	2	375.958,506 691.555,18	6.845
3	375.952,575 691.562,263	4	375.947,732 691.568,045	7.542
5	375.943,245 691.573,404	6	375.940,215 691.577,022	4.719
7	375.940,91 691.582,382	8	375.936,597 691.575,896	7.789

Punct început	X / Y	Punct sfârșit	X / Y	Lungime segment (** (m))
2	375.958,506 691.555,18	3	375.952,575 691.562,263	9.238
4	375.947,732 691.568,045	5	375.943,245 691.573,404	6.99
6	375.940,215 691.577,022	7	375.940,91 691.582,382	5.405
8	375.936,597 691.575,896	9	375.932,443 691.569,204	7.876

Punct început	X / Y	Punct sfârșit	X / Y	Lungime segment (** (m)
9	375.932,443 691.569,204	10	375.928,95 691.553,217	16.365
11	375.928,602 691.551,339	12	375.926,851 691.541,883	9.616
13	375.923,012 691.529,143	14	375.921,293 691.519,405	9.888
15	375.921,014 691.511,033	16	375.921,64 691.504,592	6.472
17	375.924,52 691.493,879	18	375.925,831 691.489,005	5.047
19	375.928,229 691.480,282	20	375.930,715 691.471,627	9.006
21	375.933,162 691.463,106	22	375.937,245 691.454,33	9.68
23	375.938,272 691.452,123	24	375.938,914 691.450,742	1.523

Punct început	X / Y	Punct sfârșit	X / Y	Lungime segment (** (m)
10	375.928,95 691.553,217	11	375.928,602 691.551,339	1.91
12	375.926,851 691.541,883	13	375.923,012 691.529,143	13.306
14	375.921,293 691.519,405	15	375.921,014 691.511,033	8.377
16	375.921,64 691.504,592	17	375.924,52 691.493,879	11.094
18	375.925,831 691.489,005	19	375.928,229 691.480,282	9.046
20	375.930,715 691.471,627	21	375.933,162 691.463,106	8.865
22	375.937,245 691.454,33	23	375.938,272 691.452,123	2.434
24	375.938,914 691.450,742	1	375.962,901 691.549,932	102.049

\*\* Lungimile segmentelor sunt determinate în planul de proiecție Stereo 70 și sunt rotunjite la 1 milimetru.

\*\*\* Distanța dintre puncte este formată din segmente cumulate ce sunt mai mici decât valoarea 1 milimetru.

Neutilizabil în Civil



**DATE DESPRE IMOBILUL NR. 865**

Oficiul de Cadastru și Publicitate Imobiliară MARAMURES  
Biroul de Cadastru și Publicitate Imobiliară Baia Mare

**A. Partea I. Descrierea imobilului**

TEREN Intravilan

Adresa: Loc. Ilba, Jud. Maramures

Nr. Crt	Nr cadastral Nr. topografic	Suprafața* (mp)	Observații / Referințe
A1	50192	10.824	Sector cadastral:75 Teren neimprejmuit;

**B. Partea II. Proprietari și acte**

Inscrieri privitoare la dreptul de proprietate și alte drepturi reale	Referințe
<b>34962 / 11/12/2009</b>	
Act Administrativ nr. Cretificat de atestare a drepturilor de propr. seria M03 nr 10126, din 19/09/2005 emis de MINISTERUL ECONOMIEI ȘI COMERȚULUI;	
B1	A1
Intabulare, drept de PROPRIETATEcu titlul de drept aplicare Legea 15/1990 si a H.G. 834/1991, dobandit prin Lege, cota actuala 1/1	
1) <b>CN REMIN SA</b> , CIF:10349521	
<i>OBSERVATII: Pozitie transcrisa din CF 50192/Cicarlau sub rangul incheierii nr.34962 din 11.12.2009</i>	

**C. Partea III. SARCINI .**

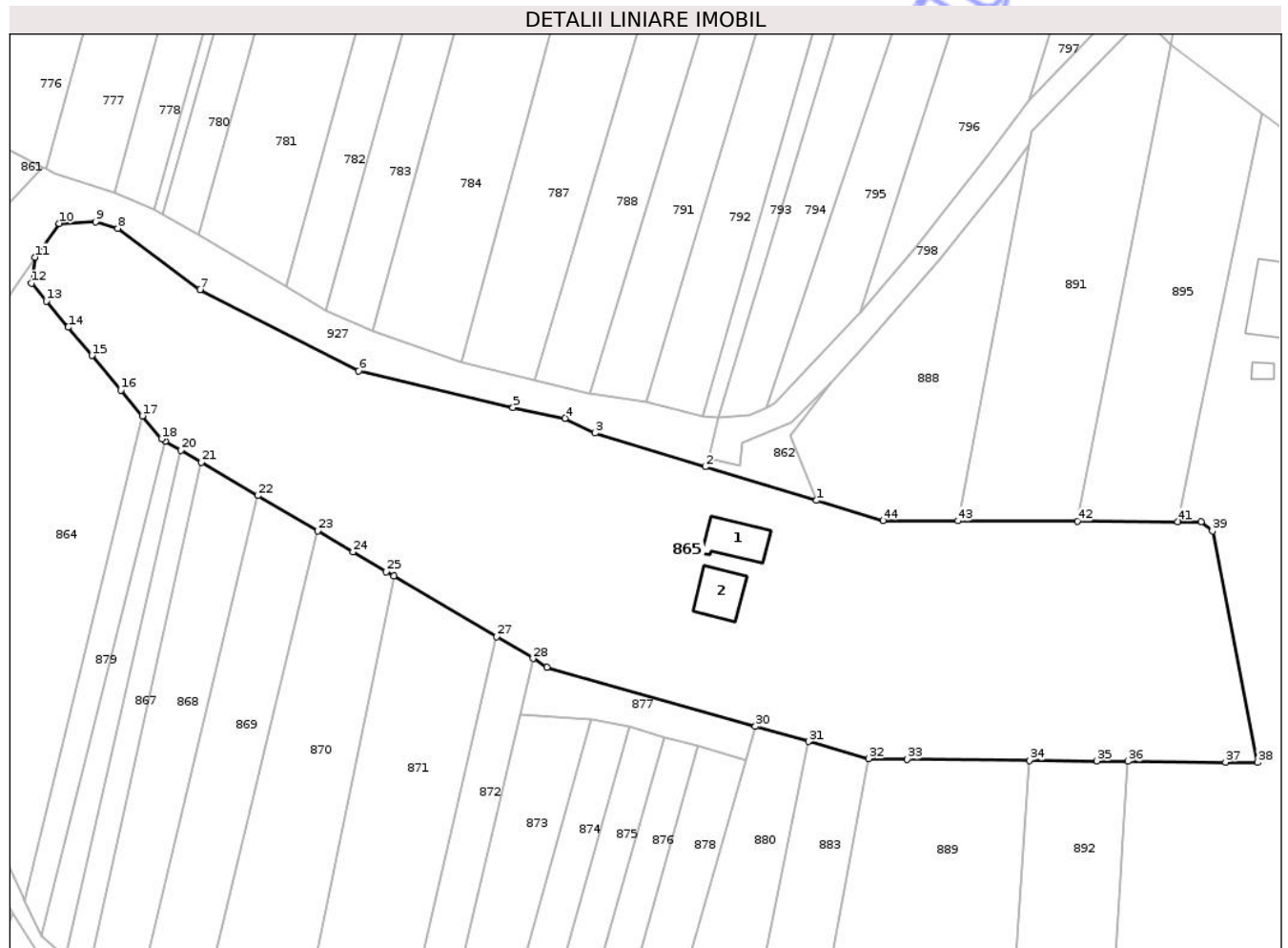
Inscrieri privind dezmembramintele dreptului de proprietate, drepturi reale de garanție și sarcini	Referințe
NU SUNT	

## Anexa Nr. 1 La Partea I

## Teren

Nr cadastral	Suprafața (mp)*	Observații / Referințe
50192	10.824	

\* Suprafața este determinată în planul de proiecție Stereo 70.



## Date referitoare la teren

Crt	Categorie folosință	Intra vilan	Suprafața (mp)	Tarla	Parcelă	Nr. topo	Observații / Referințe
1	curți constructii	DA	500	-	-	-	
2	curți constructii	DA	80	-	-	-	
3	curți constructii	DA	80	-	-	-	
4	curți constructii	DA	80	-	-	-	
5	curți constructii	DA	80	-	-	-	
6	curți constructii	DA	80	-	-	-	
7	curți constructii	DA	80	-	-	-	
8	curți constructii	DA	80	-	-	-	
9	curți constructii	DA	80	-	-	-	
10	faneata	DA	9.684	-	-	-	

## Date referitoare la construcții

Crt	Număr	Destinație construcție	Supraf. (mp)	Situație juridică	Observații / Referințe
-----	-------	------------------------	--------------	-------------------	------------------------

Crt	Număr	Destinație construcție	Supraf. (mp)	Situație juridică	Observații / Referințe
A1.1	50192-C1	construcții industriale și edilitare	89	Fara acte	Nr. niveluri:1; S. construita la sol:89 mp; S. construita desfasurata:89 mp; Construcție industrială P
A1.2	50192-C2	construcții industriale și edilitare	86	Fara acte	Nr. niveluri:1; S. construita la sol:86 mp; S. construita desfasurata:86 mp; Construcție industrială P

## Lungime Segmente

1) Valorile lungimilor segmentelor sunt obținute din proiecție în plan.

Punct început	X / Y	Punct sfârșit	X / Y	Lungime segment	Punct început	X / Y	Punct sfârșit	X / Y	Lungime segment	Punct început	X / Y	Punct sfârșit	X / Y	Lungime segment
1	376.100,827 691.532,66	2	376.078,125 691.539,55	23.725	2	376.078,125 691.539,55	3	376.055,511 691.546,414	23.633	3	376.055,511 691.546,414	4	376.049,36 691.549,459	6.863
4	376.049,36 691.549,459	5	376.038,707 691.551,635	10.873	5	376.038,707 691.551,635	6	376.007,159 691.559,167	32.435	6	376.007,159 691.559,167	7	375.974,673 691.575,747	36.472
7	375.974,673 691.575,747	8	375.957,908 691.588,258	20.919	8	375.957,908 691.588,258	9	375.953,391 691.589,607	4.714	9	375.953,391 691.589,607	10	375.945,907 691.589,263	7.492
10	375.945,907 691.589,263	11	375.940,91 691.582,382	8.504	11	375.940,91 691.582,382	12	375.940,215 691.577,022	5.405	12	375.940,215 691.577,022	13	375.943,245 691.573,404	4.719
13	375.943,245 691.573,404	14	375.947,732 691.568,045	6.99	14	375.947,732 691.568,045	15	375.952,575 691.562,263	7.542	15	375.952,575 691.562,263	16	375.958,506 691.555,18	9.238
16	375.958,506 691.555,18	17	375.962,901 691.549,932	6.845	17	375.962,901 691.549,932	18	375.966,821 691.545,251	6.106	18	375.966,821 691.545,251	19	375.967,633 691.544,772	0.942
19	375.967,633 691.544,772	20	375.970,816 691.542,894	3.696	20	375.970,816 691.542,894	21	375.974,96 691.540,452	4.81	21	375.974,96 691.540,452	22	375.986,525 691.533,632	13.426
22	375.986,525 691.533,632	23	375.998,74 691.526,429	14.182	23	375.998,74 691.526,429	24	376.005,998 691.522,149	8.426	24	376.005,998 691.522,149	25	376.012,803 691.518,137	7.899
25	376.012,803 691.518,137	26	376.014,347 691.517,227	1.792	26	376.014,347 691.517,227	27	376.035,411 691.504,806	24.454	27	376.035,411 691.504,806	28	376.042,808 691.500,38	8.62
28	376.042,808 691.500,38	29	376.045,697 691.498,619	3.383	29	376.045,697 691.498,619	30	376.088,302 691.486,505	44.293	30	376.088,302 691.486,505	31	376.099,208 691.483,4	11.339
31	376.099,208 691.483,4	32	376.111,493 691.479,906	12.772	32	376.111,493 691.479,906	33	376.119,333 691.479,829	7.84	33	376.119,333 691.479,829	34	376.144,339 691.479,584	25.007
34	376.144,339 691.479,584	35	376.158,132 691.479,449	13.794	35	376.158,132 691.479,449	36	376.164,542 691.479,386	6.41	36	376.164,542 691.479,386	37	376.184,493 691.479,19	19.952
37	376.184,493 691.479,19	38	376.191,043 691.479,126	6.55	38	376.191,043 691.479,126	39	376.181,82 691.526,426	48.191	39	376.181,82 691.526,426	40	376.179,543 691.528,323	2.964
40	376.179,543 691.528,323	41	376.174,726 691.528,338	4.817	41	376.174,726 691.528,338	42	376.154,162 691.528,402	20.564	42	376.154,162 691.528,402	43	376.129,726 691.528,478	24.436
43	376.129,726 691.528,478	44	376.114,469 691.528,525	15.257	44	376.114,469 691.528,525	1	376.100,827 691.532,66	14.255					

\*\* Lungimile segmentelor sunt determinate în planul de proiecție Stereo 70 și sunt rotunjite la 1 milimetru.

\*\*\* Distanța dintre puncte este formată din segmente cumulate ce sunt mai mici decât valoarea 1 milimetru.





## DATE DESPRE IMOBILUL NR. 894

Oficiul de Cadastru și Publicitate Imobiliară MARAMURES  
Biroul de Cadastru și Publicitate Imobiliară Baia Mare

## A. Partea I. Descrierea imobilului

TEREN Extravilan

Adresa: Jud. Maramures

Nr. Crt	Nr cadastral Nr. topografic	Suprafața* (mp)	Observații / Referințe
A1		1.740	Sector cadastral:75 Teren neimprejmuit;

## B. Partea II. Proprietari și acte

Inscrieri privitoare la dreptul de proprietate și alte drepturi reale	Referințe
/	
Act Administrativ nr. PVPP nr.4363, din 11/08/2025 emis de Primaria comunei Cicarlau (Hotarare de Consiliu Judetean nr.944 din 19.12.1991, privind validarea lucrarilor comisiei comunale Cicarlau, Anexa nr.3 poz.78 lIba privind validarea dreptului de proprietate);	
B1	Inscrierea provizorie, drept de PROPRIETATE, dobandit prin Lege, cota actuala 1/1
	1) <b>BOITOR FLOARE</b> , Lipsa CNP, defunct, bun propriu DEFUNCT:Da
Act Administrativ nr. Adeverința nr.6203, din 24/11/2025 emis de Primaria comunei Cicarlau;	
B2	Se notează posesia faptică asupra cotei de 1/1, în favoarea lui
	1) <b>SIMPF LUCIA</b>

## C. Partea III. SARCINI .

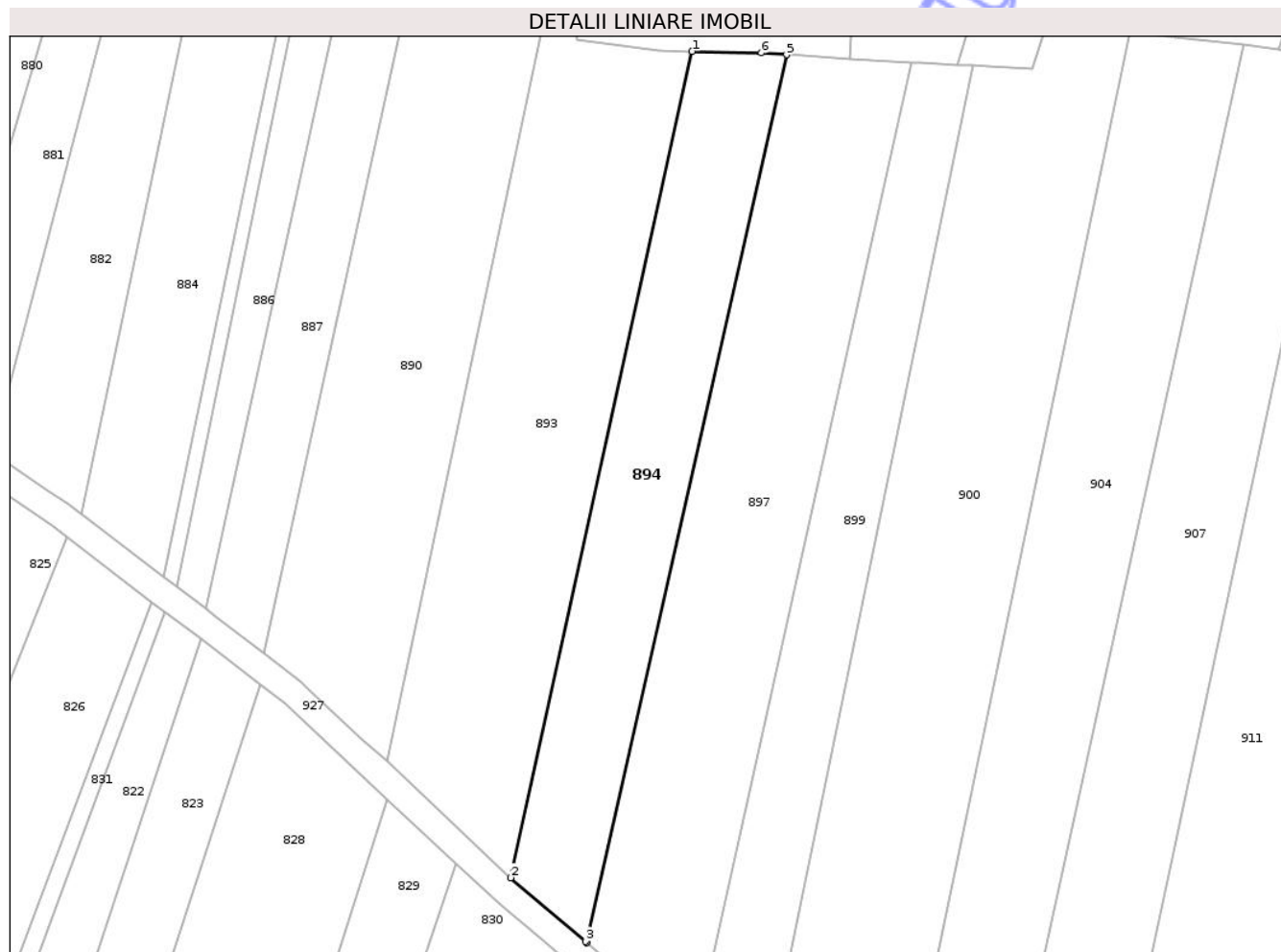
Inscrieri privind dezmembramintele dreptului de proprietate, drepturi reale de garanție și sarcini	Referințe
NU SUNT	

## Anexa Nr. 1 La Partea I

## Teren

Nr cadastral	Suprafața (mp)*	Observații / Referințe
	1.740	

\* Suprafața este determinată în planul de proiecție Stereo 70.



## Date referitoare la teren

Crt	Categorie folosință	Intra vilan	Suprafața (mp)	Tarla	Parcelă	Nr. topo	Observații / Referințe
1	arabil	NU	1.740	-	-	-	

## Lungime Segmente

1) Valorile lungimilor segmentelor sunt obținute din proiecție în plan.

Punct început	X / Y	Punct sfârșit	X / Y	Lungime segment (** (m)
1	376.177,038 691.402,252	2	376.150,208 691.280,065	125.098
2	376.150,208 691.280,065	3	376.161,212 691.270,633	14.494
3	376.161,212 691.270,633	4	376.161,441 691.270,437	0.301
4	376.161,441 691.270,437	5	376.190,993 691.401,766	134.613
5	376.190,993 691.401,766	6	376.187,308 691.402,023	3.693

Punct început	X / Y	Punct sfârșit	X / Y	Lungime segment (** (m)
6	376.187,308 691.402,023	1	376.177,038 691.402,252	10.273

\*\* Lungimile segmentelor sunt determinate în planul de proiecție Stereo 70 și sunt rotunjite la 1 milimetru.

\*\*\* Distanța dintre puncte este formată din segmente cumulate ce sunt mai mici decât valoarea 1 milimetru.

Neutilizabil în Circuitul Civil





## DATE DESPRE IMOBILUL NR. 933

Oficiul de Cadastru și Publicitate Imobiliară MARAMURES  
Biroul de Cadastru și Publicitate Imobiliară Baia Mare

## A. Partea I. Descrierea imobilului

TEREN Extravilan

Adresa: Jud. Maramures

Nr. Crt	Nr cadastral Nr. topografic	Suprafața* (mp)	Observații / Referințe
A1	54949	1.200	Sector cadastral:75 Teren neimprejmuit;

## B. Partea II. Proprietari și acte

Inscrieri privitoare la dreptul de proprietate și alte drepturi reale	Referințe	
<b>35144 / 31/05/2023</b>		
Act Notarial nr. Certificat de mostenitor suplimentar nr 16 emis in dos succ nr. 24-25-26/2023, din 26/04/2023 emis de NP Vacla Cristina Maria;		
B1	Intabulare, drept de PROPRIETATEcu titlu de drept mostenire, dobandit prin Succesiune, cota actuala 3/16 1) <b>BOITOR MARTA-LIVIA</b> , bun propriu <i>OBSERVATII: Poziție transcrisă din CF 54949/Cicarlau sub rangul incheierii nr.35144 din 31.05.2023</i>	A1
B2	Intabulare, drept de PROPRIETATEcu titlu de drept mostenire, dobandit prin Succesiune, cota actuala 1/16 1) <b>BOITOR MARTA-LIVIA</b> , bun propriu <i>OBSERVATII: Poziție transcrisă din CF 54949/Cicarlau sub rangul incheierii nr.35144 din 31.05.2023</i>	A1
Act Notarial nr. Act de parcelare si partaj succesoral aut sub nr. 776, din 30/05/2023 emis de NP Vacla Cristina Maria;		
B3	Intabulare, drept de PROPRIETATEcu titlu de drept partaj, dobandit prin Conventie, cota actuala 12/16 1) <b>BOITOR MARTA-LIVIA</b> , bun propriu <i>OBSERVATII: Poziție transcrisă din CF 54949/Cicarlau sub rangul incheierii nr.35144 din 31.05.2023</i>	A1

## C. Partea III. SARCINI .

Inscrieri privind dezmembramintele dreptului de proprietate, drepturi reale de garanție și sarcini	Referințe
NU SUNT	

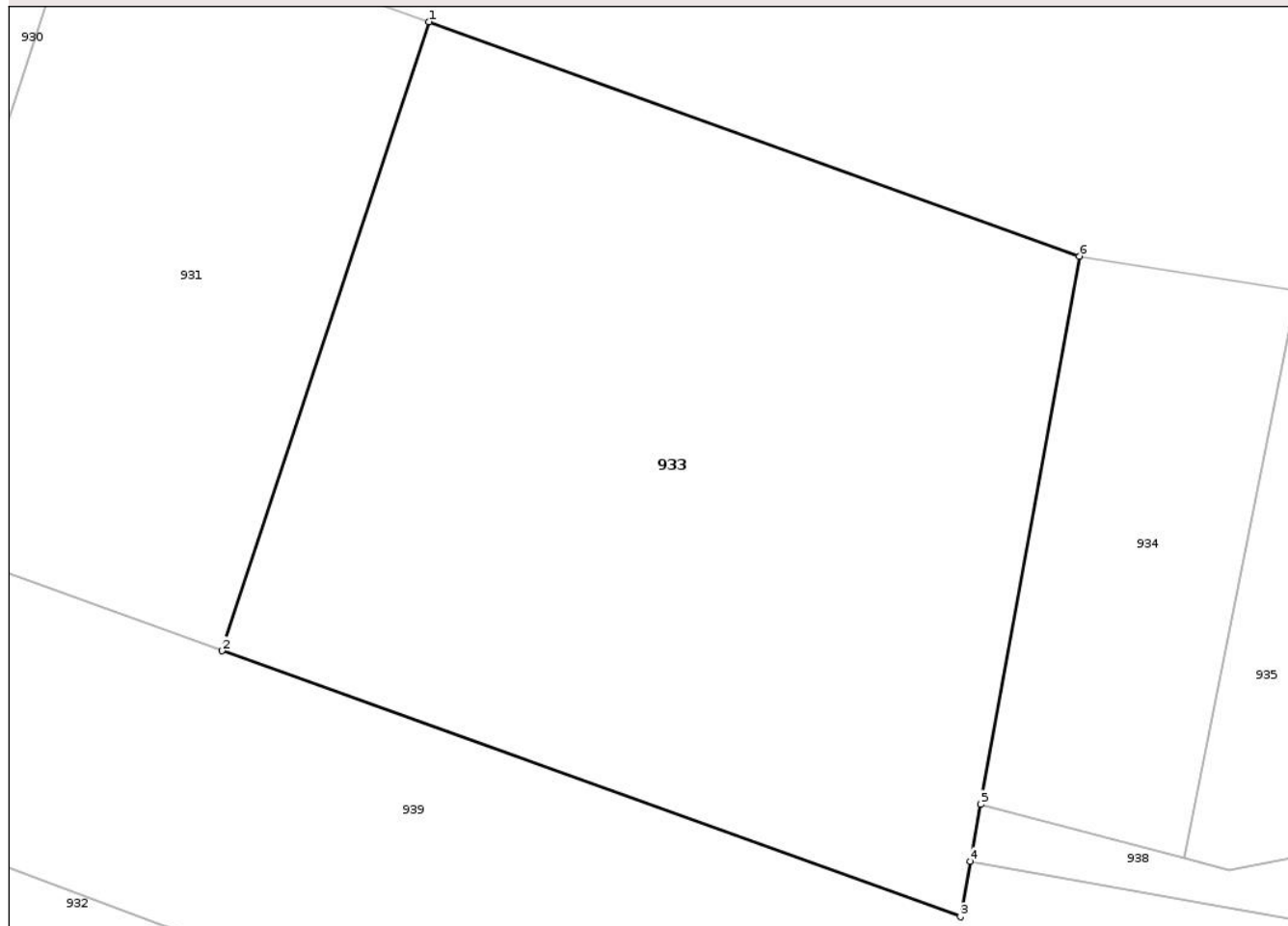
## Anexa Nr. 1 La Partea I

## Teren

Nr cadastral	Suprafața (mp)*	Observații / Referințe
54949	1.200	

\* Suprafața este determinată în planul de proiecție Stereo 70.

## DETALII LINIARE IMOBIL



## Date referitoare la teren

Crt	Categorie folosință	Intra vilan	Suprafața (mp)	Tarla	Parcelă	Nr. topo	Observații / Referințe
1	arabil	NU	1.200	-	-	-	

## Lungime Segmente

1) Valorile lungimilor segmentelor sunt obținute din proiecție în plan.

Punct început	X / Y	Punct sfârșit	X / Y	Lungime segment (** (m)
1	376.435,534 691.386,164	2	376.425,286 691.354,998	32.808
2	376.425,286 691.354,998	3	376.461,891 691.341,823	38.903
3	376.461,891 691.341,823	4	376.462,384 691.344,56	2.781
4	376.462,384 691.344,56	5	376.462,894 691.347,39	2.876
5	376.462,894 691.347,39	6	376.467,786 691.374,556	27.603

Punct început	X / Y	Punct sfârșit	X / Y	Lungime segment (** (m)
6	376.467,786 691.374,556	1	376.435,534 691.386,164	34.277

\*\* Lungimile segmentelor sunt determinate în planul de proiecție Stereo 70 și sunt rotunjite la 1 milimetru.

\*\*\* Distanța dintre puncte este formată din segmente cumulate ce sunt mai mici decât valoarea 1 milimetru.

Neutilizabil în Circuitul Civil



**DATE DESPRE IMOBILUL NR. 934**

Oficiul de Cadastru și Publicitate Imobiliară MARAMURES  
Biroul de Cadastru și Publicitate Imobiliară Baia Mare

**A. Partea I. Descrierea imobilului**

TEREN Extravilan

Adresa: Jud. Maramures

Nr. Crt	Nr cadastral Nr. topografic	Suprafața* (mp)	Observații / Referințe
A1		Din acte: 2.900 Masurata: 300	Sector cadastral:75 Teren neimprejmuit; Imobil despartit de calea ferata.

**B. Partea II. Proprietari și acte**

Inscrieri privitoare la dreptul de proprietate și alte drepturi reale		Referințe
/		
Act Administrativ nr. TP nr.40272/18, din 10/03/1993 emis de Comisia Judeteana MM (titlu de proprietate);		
B1	Intabulare, drept de PROPRIETATECU TITLU DREPT APLICAREA LEGII NR.18/1991, dobandit prin Reconstituire, cota actuala 1/1 1) RUSU VASILE, Lipsa CNP, bun propriu	A1

**C. Partea III. SARCINI .**

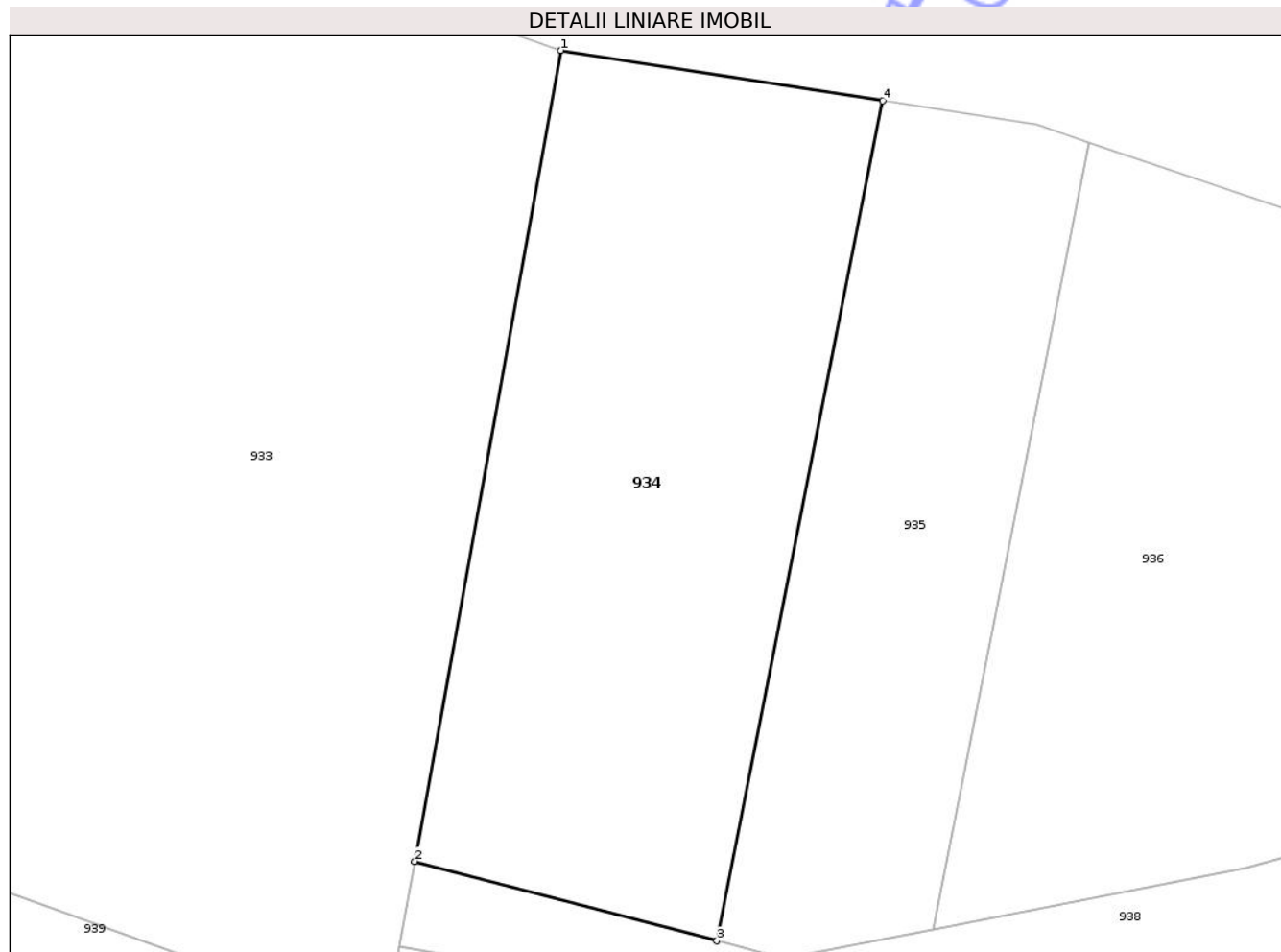
Inscrieri privind dezmembramintele dreptului de proprietate, drepturi reale de garanție și sarcini	Referințe
NU SUNT	

## Anexa Nr. 1 La Partea I

## Teren

Nr cadastral	Suprafața (mp)*	Observații / Referințe
	Din acte: 2.900 Masurata: 300	Imobil despartit de calea ferata.

\* Suprafața este determinată în planul de proiecție Stereo 70.



## Date referitoare la teren

Crt	Categorie folosință	Intra vilan	Suprafața (mp)	Tarla	Parcelă	Nr. topo	Observații / Referințe
1	arabil	NU	300	-	Lazuri	-	

## Lungime Segmente

1) Valorile lungimilor segmentelor sunt obținute din proiecție în plan.

Punct început	X / Y	Punct sfârșit	X / Y	Lungime segment (** (m)
1	376.467,786 691.374,556	2	376.462,894 691.347,39	27.603
2	376.462,894 691.347,39	3	376.473,006 691.344,732	10.456
3	376.473,006 691.344,732	4	376.478,558 691.372,87	28.68
4	376.478,558 691.372,87	1	376.467,786 691.374,556	10.903

\*\* Lungimile segmentelor sunt determinate în planul de proiecție Stereo 70 și sunt rotunjite la 1 milimetru.

\*\*\* Distanța dintre puncte este formată din segmente cumulate ce sunt mai mici decât valoarea 1 milimetru.

Neutilizabil în Circuitul  
Civil



**DATE DESPRE IMOBILUL NR. 937**

Oficiul de Cadastru și Publicitate Imobiliară MARAMURES  
Biroul de Cadastru și Publicitate Imobiliară Baia Mare

**A. Partea I. Descrierea imobilului**

TEREN Extravilan

Adresa: Jud. Maramures

Nr. Crt	Nr cadastral Nr. topografic	Suprafața* (mp)	Observații / Referințe
A1		267	Sector cadastral:75 Teren neimprejmuit;

**B. Partea II. Proprietari și acte**

Inscrieri privitoare la dreptul de proprietate și alte drepturi reale		Referințe
/		
Act Normativ nr. Legea 7, din 13/03/1996 emis de Parlamentul Romaniei ((art.13));		
B1	Inscrierea posesiei, drept de PROPRIETATE, dobandit prin Lege, cota actuala 1/1 1) NEIDENTIFICAT NEIDENTIFICAT	A1
B2	Se notează mențiunea de proprietar neidentificat	A1

**C. Partea III. SARCINI .**

Inscrieri privind dezmembramintele dreptului de proprietate, drepturi reale de garanție și sarcini	Referințe
NU SUNT	

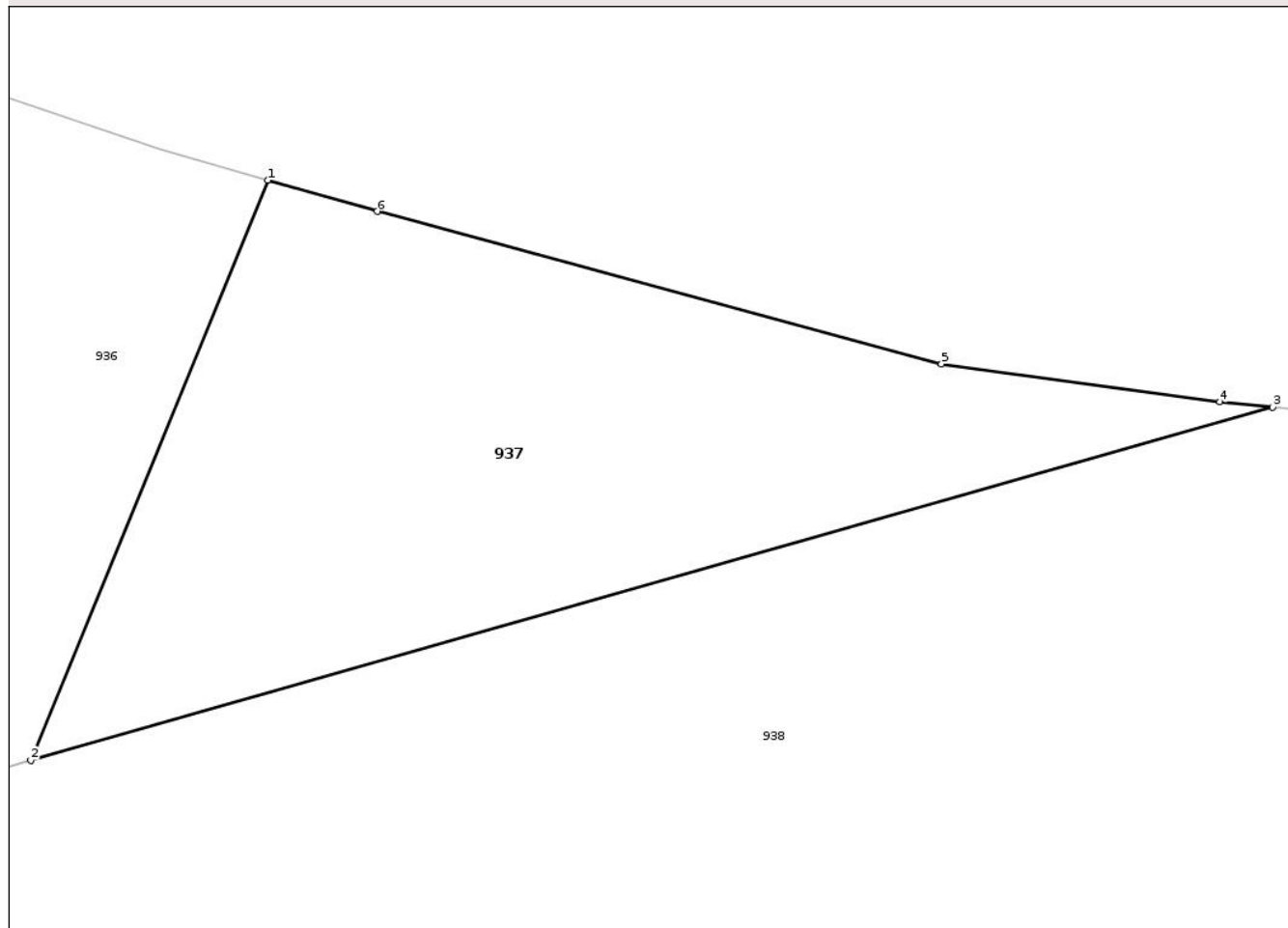
## Anexa Nr. 1 La Partea I

## Teren

Nr cadastral	Suprafața (mp)*	Observații / Referințe
	267	

\* Suprafața este determinată în planul de proiecție Stereo 70.

## DETALII LINIARE IMOBIL



## Date referitoare la teren

Crt	Categorie folosință	Intravilan	Suprafața (mp)	Tarla	Parcelă	Nr. topo	Observații / Referințe
1	faneata	NU	267	-	-	-	

## Lungime Segmente

1) Valorile lungimilor segmentelor sunt obținute din proiecție în plan.

Punct început	X / Y	Punct sfârșit	X / Y	Lungime segment (** (m)
1	376.502,748 691.365,83	2	376.495,698 691.348,584	18.632
2	376.495,698 691.348,584	3	376.532,668 691.359,081	38.432
3	376.532,668 691.359,081	4	376.531,101 691.359,239	1.575
4	376.531,101 691.359,239	5	376.522,806 691.360,37	8.372
5	376.522,806 691.360,37	6	376.506,006 691.364,905	17.401

Punct început	X / Y	Punct sfârșit	X / Y	Lungime segment (** (m)
6	376.506,006 691.364,905	1	376.502,748 691.365,83	3.387

\*\* Lungimile segmentelor sunt determinate în planul de proiecție Stereo 70 și sunt rotunjite la 1 milimetru.

\*\*\* Distanța dintre puncte este formată din segmente cumulate ce sunt mai mici decât valoarea 1 milimetru.

Neutilizabil în Circuitul Civil



**DATE DESPRE IMOBILUL NR. 940**

Oficiul de Cadastru și Publicitate Imobiliară MARAMURES  
Biroul de Cadastru și Publicitate Imobiliară Baia Mare

**A. Partea I. Descrierea imobilului**

TEREN Necunoscut

Nr. CF vechi:72 Ilba

Adresa: Loc. Ilba, Jud. Maramures

Nr. Crt	Nr cadastral Nr. topografic	Suprafața* (mp)	Observații / Referințe
A1		5.100	Sector cadastral:75 Teren neimprejmuit; parte din nr.top 824

**B. Partea II. Proprietari și acte**

Inscrieri privitoare la dreptul de proprietate și alte drepturi reale		Referințe
/		
Act Administrativ nr. TP nr.44126/96, din 28/03/1997 emis de Comisia Judeteana MM (titlu de proprietate);		
B1	Intabulare, drept de PROPRIETATE CU TITLU DREPT APLICAREA LEGII NR.18/1991, dobandit prin Reconstituire, cota actuala 1/1 1) DEGHIT IOAN, Lipsa CNP, bun propriu	A1

**C. Partea III. SARCINI .**

Inscrieri privind dezmembramintele dreptului de proprietate, drepturi reale de garanție și sarcini	Referințe
NU SUNT	

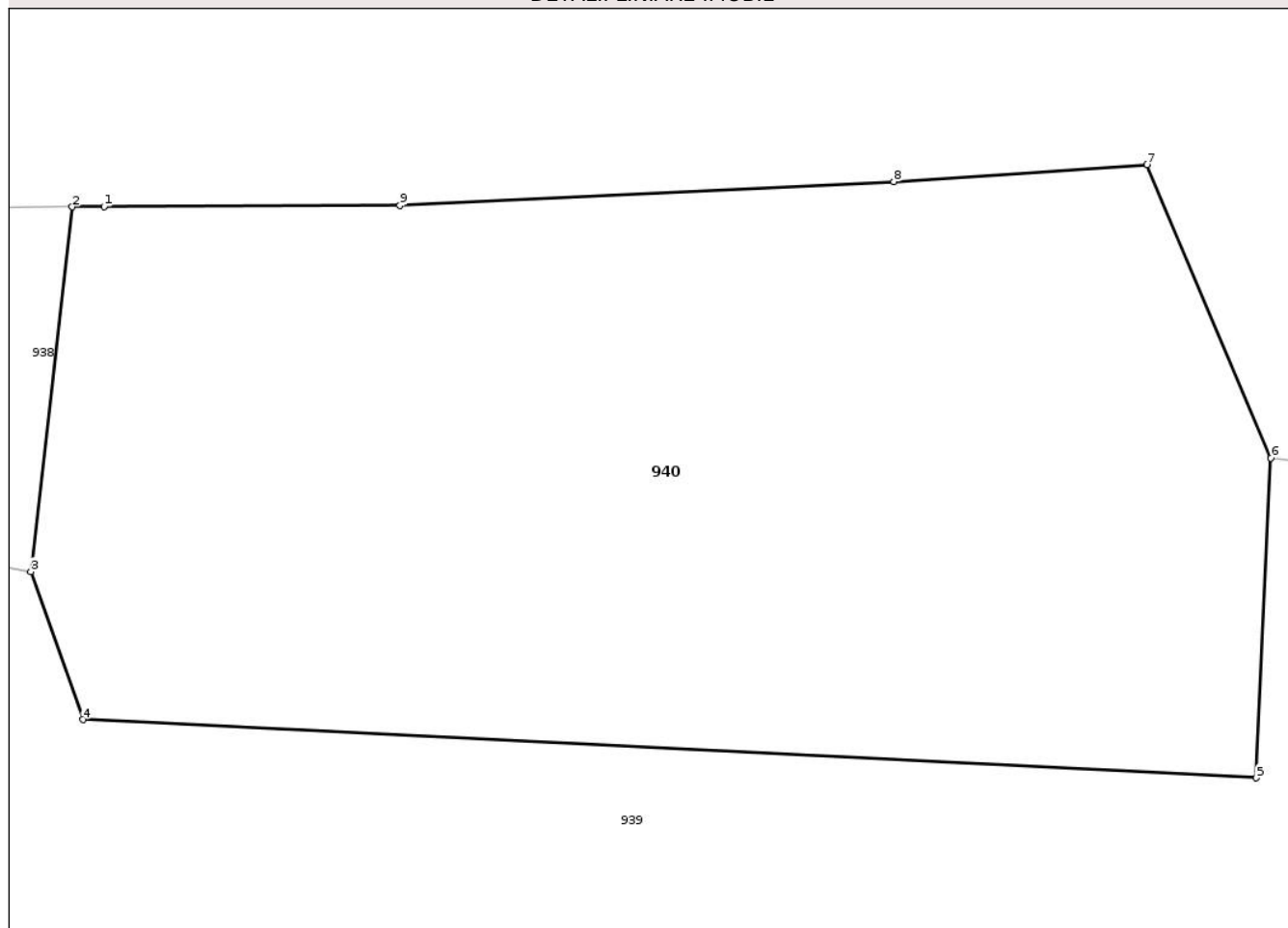
## Anexa Nr. 1 La Partea I

## Teren

Nr cadastral	Suprafața (mp)*	Observații / Referințe
	5.100	parte din nr.top 824

\* Suprafața este determinată în planul de proiecție Stereo 70.

## DETALII LINIARE IMOBIL



## Date referitoare la teren

Crt	Categorie folosință	Intra vilan	Suprafața (mp)	Tarla	Parcelă	Nr. topo	Observații / Referințe
1	arabil	NU	3.494	-	Cuscau	-	
2	faneata	NU	1.200	-	Cuscau	-	
3	arabil	DA	406	-	Cuscau	-	

## Lungime Segmente

1) Valorile lungimilor segmentelor sunt obținute din proiecție în plan.

Punct început	X / Y	Punct sfârșit	X / Y	Lungime segment (** (m)
1	376.582,535 691.356,368	2	376.579,736 691.356,355	2.799
2	376.579,736 691.356,355	3	376.576,096 691.324,288	32.273
3	376.576,096 691.324,288	4	376.580,677 691.311,292	13.78
4	376.580,677 691.311,292	5	376.683,903 691.306,151	103.354

Punct început	X / Y	Punct sfârșit	X / Y	Lungime segment (** (m)
5	376.683,903 691.306,151	6	376.685,16 691.334,285	28.162
6	376.685,16 691.334,285	7	376.674,283 691.360,087	28.001
7	376.674,283 691.360,087	8	376.652,0 691.358,575	22.334
8	376.652,0 691.358,575	9	376.608,552 691.356,485	43.498
9	376.608,552 691.356,485	1	376.582,535 691.356,368	26.017

\*\* Lungimile segmentelor sunt determinate în planul de proiecție Stereo 70 și sunt rotunjite la 1 milimetru.

\*\*\* Distanța dintre puncte este formată din segmente cumulate ce sunt mai mici decât valoarea 1 milimetru.

Neutilizabil în Circuitul Civil



**DATE DESPRE IMOBILUL NR. 863**

Oficiul de Cadastru și Publicitate Imobiliară MARAMURES  
Biroul de Cadastru și Publicitate Imobiliară Baia Mare

**A. Partea I. Descrierea imobilului**

TEREN Extravilan

Adresa: Jud. Maramures

Nr. Crt	Nr cadastral Nr. topografic	Suprafața* (mp)	Observații / Referințe
A1		3.339	Sector cadastral:75 Teren neimprejmuit;

**B. Partea II. Proprietari și acte**

Inscrieri privitoare la dreptul de proprietate și alte drepturi reale		Referințe
/		
Act Normativ nr. Legea 7, din 13/03/1996 emis de Parlamentul Romaniei ((art.13));		
B1	Inscrierea posesiei, drept de PROPRIETATE, dobandit prin Lege, cota actuala 1/1 1) NEIDENTIFICAT NEIDENTIFICAT	A1
B2	Se notează mențiunea de proprietar neidentificat	A1

**C. Partea III. SARCINI .**

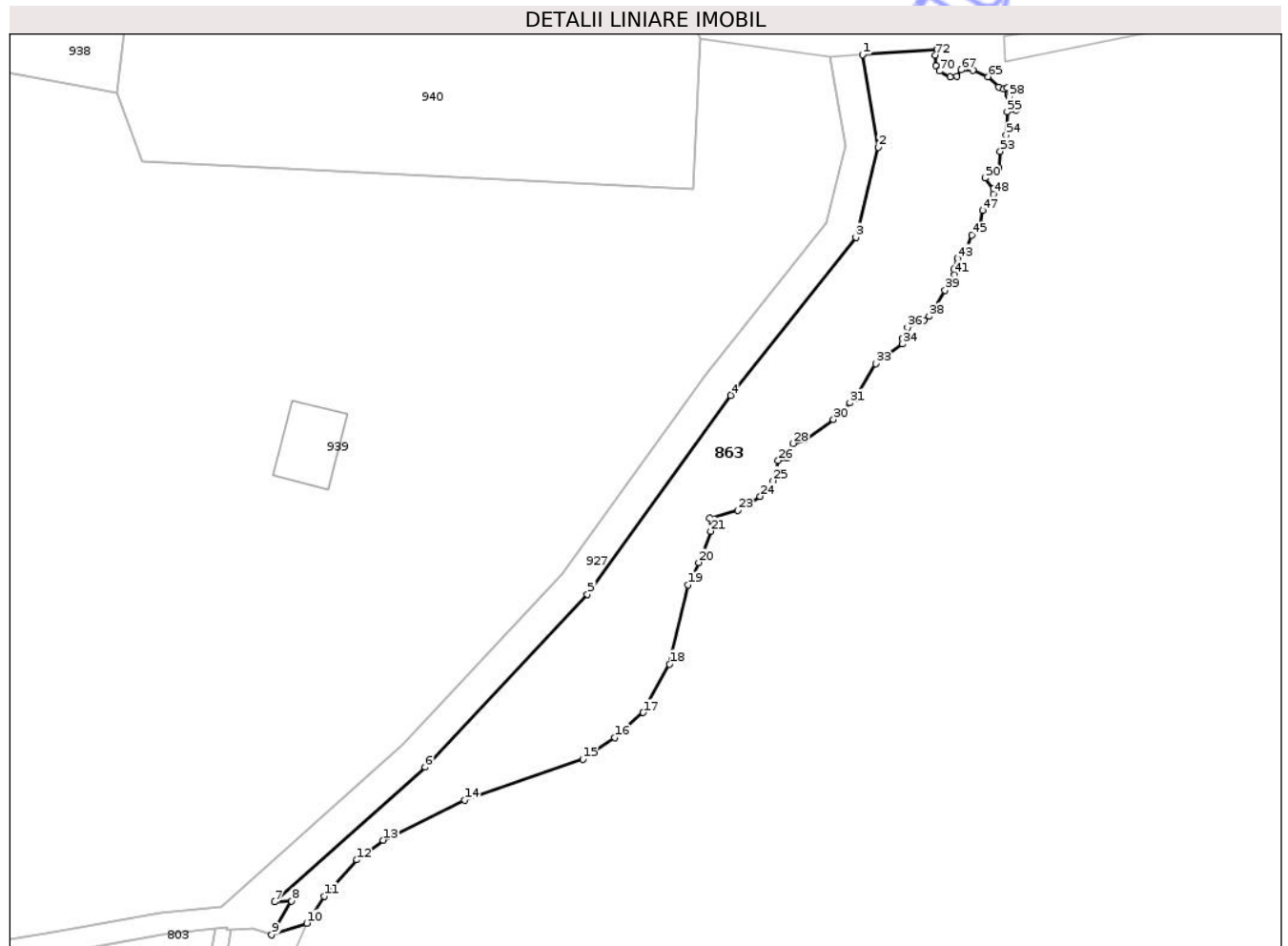
Inscrieri privind dezmembramintele dreptului de proprietate, drepturi reale de garanție și sarcini	Referințe
NU SUNT	

## Anexa Nr. 1 La Partea I

## Teren

Nr cadastral	Suprafața (mp)*	Observații / Referințe
	3.339	

\* Suprafața este determinată în planul de proiecție Stereo 70.



## Date referitoare la teren

Crt	Categorie folosință	Intra vilan	Suprafața (mp)	Tarla	Parcelă	Nr. topo	Observații / Referințe
1	faneata	NU	3.339	-	-	-	

## Lungime Segmente

1) Valorile lungimilor segmentelor sunt obținute din proiecție în plan.

Punct început	X / Y	Punct sfârșit	X / Y	Lungime segment	Punct început	X / Y	Punct sfârșit	X / Y	Lungime segment	Punct început	X / Y	Punct sfârșit	X / Y	Lungime segment
1	376.715,532 691.331,318	2	376.718,515 691.314,026	17.548	2	376.718,515 691.314,026	3	376.714,301 691.297,183	17.362	3	376.714,301 691.297,183	4	376.690,881 691.267,668	37.678
4	376.690,881 691.267,668	5	376.664,04 691.230,482	45.861	5	376.664,04 691.230,482	6	376.633,672 691.198,182	44.334	6	376.633,672 691.198,182	7	376.605,518 691.172,964	37.798
7	376.605,518 691.172,964	8	376.608,678 691.173,167	3.167	8	376.608,678 691.173,167	9	376.604,974 691.166,817	7.351	9	376.604,974 691.166,817	10	376.611,504 691.169,008	6.888
10	376.611,504 691.169,008	11	376.614,766 691.174,084	6.033	11	376.614,766 691.174,084	12	376.620,841 691.180,843	9.089	12	376.620,841 691.180,843	13	376.625,841 691.184,529	6.212
13	376.625,841 691.184,529	14	376.641,065 691.192,008	16.962	14	376.641,065 691.192,008	15	376.663,172 691.199,677	23.4	15	376.663,172 691.199,677	16	376.669,181 691.203,668	7.213
16	376.669,181 691.203,668	17	376.674,473 691.208,376	7.083	17	376.674,473 691.208,376	18	376.679,411 691.217,438	10.32	18	376.679,411 691.217,438	19	376.682,841 691.232,252	15.206

Punct început	X / Y	Punct sfârșit	X / Y	Lungime segment	Punct început	X / Y	Punct sfârșit	X / Y	Lungime segment	Punct început	X / Y	Punct sfârșit	X / Y	Lungime segment
19	376.682,841 691.232,252	20	376.684,841 691.236,404	4.609	20	376.684,841 691.236,404	21	376.687,142 691.242,239	6.272	21	376.687,142 691.242,239	22	376.686,932 691.244,721	2.491
22	376.686,932 691.244,721	23	376.692,245 691.246,146	5.5	23	376.692,245 691.246,146	24	376.696,354 691.248,785	4.883	24	376.696,354 691.248,785	25	376.698,816 691.251,677	3.798
25	376.698,816 691.251,677	26	376.699,76 691.255,49	3.928	26	376.699,76 691.255,49	27	376.701,359 691.255,891	1.648	27	376.701,359 691.255,891	28	376.702,569 691.258,681	3.041
28	376.702,569 691.258,681	29	376.704,644 691.259,25	2.152	29	376.704,644 691.259,25	30	376.710,1 691.263,15	6.706	30	376.710,1 691.263,15	31	376.713,179 691.266,25	4.369
31	376.713,179 691.266,25	32	376.714,149 691.267,101	1.291	32	376.714,149 691.267,101	33	376.718,0 691.273,577	7.534	33	376.718,0 691.273,577	34	376.723,017 691.277,233	6.208
34	376.723,017 691.277,233	35	376.722,992 691.278,258	1.026	35	376.722,992 691.278,258	36	376.723,922 691.280,328	2.269	36	376.723,922 691.280,328	37	376.727,0 691.281,665	3.356
37	376.727,0 691.281,665	38	376.728,0 691.282,431	1.26	38	376.728,0 691.282,431	39	376.730,964 691.287,286	5.688	39	376.730,964 691.287,286	40	376.732,512 691.289,25	2.501
40	376.732,512 691.289,25	41	376.732,77 691.290,25	1.033	41	376.732,77 691.290,25	42	376.732,61 691.291,25	1.013	42	376.732,61 691.291,25	43	376.733,34 691.293,25	2.129
43	376.733,34 691.293,25	44	376.734,821 691.294,429	1.893	44	376.734,821 691.294,429	45	376.736,0 691.297,593	3.377	45	376.736,0 691.297,593	46	376.737,573 691.299,25	2.285
46	376.737,573 691.299,25	47	376.737,969 691.302,25	3.026	47	376.737,969 691.302,25	48	376.740,026 691.305,25	3.637	48	376.740,026 691.305,25	49	376.740,079 691.306,25	1.001
49	376.740,079 691.306,25	50	376.738,443 691.308,25	2.584	50	376.738,443 691.308,25	51	376.740,483 691.309,25	2.272	51	376.740,483 691.309,25	52	376.741,087 691.310,163	1.095
52	376.741,087 691.310,163	53	376.741,326 691.313,25	3.096	53	376.741,326 691.313,25	54	376.742,405 691.316,25	3.188	54	376.742,405 691.316,25	55	376.742,604 691.320,646	4.401
55	376.742,604 691.320,646	56	376.744,237 691.321,013	1.674	56	376.744,237 691.321,013	57	376.744,484 691.321,152	0.283	57	376.744,484 691.321,152	58	376.742,981 691.323,492	2.781
58	376.742,981 691.323,492	59	376.742,88 691.323,676	0.209	59	376.742,88 691.323,676	60	376.742,806 691.323,872	0.209	60	376.742,806 691.323,872	61	376.742,763 691.324,061	0.194
61	376.742,763 691.324,061	62	376.742,596 691.325,085	1.038	62	376.742,596 691.325,085	63	376.742,0 691.324,864	0.635	63	376.742,0 691.324,864	64	376.740,995 691.325,245	1.075
64	376.740,995 691.325,245	65	376.739,0 691.327,212	2.802	65	376.739,0 691.327,212	66	376.736,189 691.328,439	3.067	66	376.736,189 691.328,439	67	376.734,0 691.328,475	2.19
67	376.734,0 691.328,475	68	376.733,153 691.327,25	1.489	68	376.733,153 691.327,25	69	376.731,949 691.327,199	1.205	69	376.731,949 691.327,199	70	376.729,92 691.328,25	2.285
70	376.729,92 691.328,25	71	376.729,24 691.329,25	1.209	71	376.729,24 691.329,25	72	376.729,195 691.331,25	2.001	72	376.729,195 691.331,25	73	376.729,493 691.332,348	1.138
73	376.729,493 691.332,348	1	376.715,532 691.331,318	13.999										

\*\* Lungimile segmentelor sunt determinate în planul de proiecție Stereo 70 și sunt rotunjite la 1 milimetru.

\*\*\* Distanța dintre puncte este formată din segmente cumulate ce sunt mai mici decât valoarea 1 milimetru.



**DATE DESPRE IMOBILUL NR. 866**

Oficiul de Cadastru și Publicitate Imobiliară MARAMURES  
Biroul de Cadastru și Publicitate Imobiliară Baia Mare

**A. Partea I. Descrierea imobilului**

TEREN Extravilan

Adresa: Jud. Maramures

Nr. Crt	Nr cadastral Nr. topografic	Suprafața* (mp)	Observații / Referințe
A1		Din acte: 1.500 Masurata: 500	Sector cadastral:75 Teren neimprejmuit; Imobil despartit de drum, diferenta de suprafata se regaseste la ID 842.

**B. Partea II. Proprietari și acte**

Inscrieri privitoare la dreptul de proprietate și alte drepturi reale		Referințe
/		
Act Administrativ nr. TP nr.526/99 , din 14/07/1995 emis de Comisia Judeteana MM;		
B1	Intabulare, drept de PROPRIETATE In baza legii 18/1991, dobandit prin Reconstituire, cota actuala 1/1 1) <b>BĂLAN GHEORGHE</b> , Lipsa CNP, bun propriu	A1

**C. Partea III. SARCINI .**

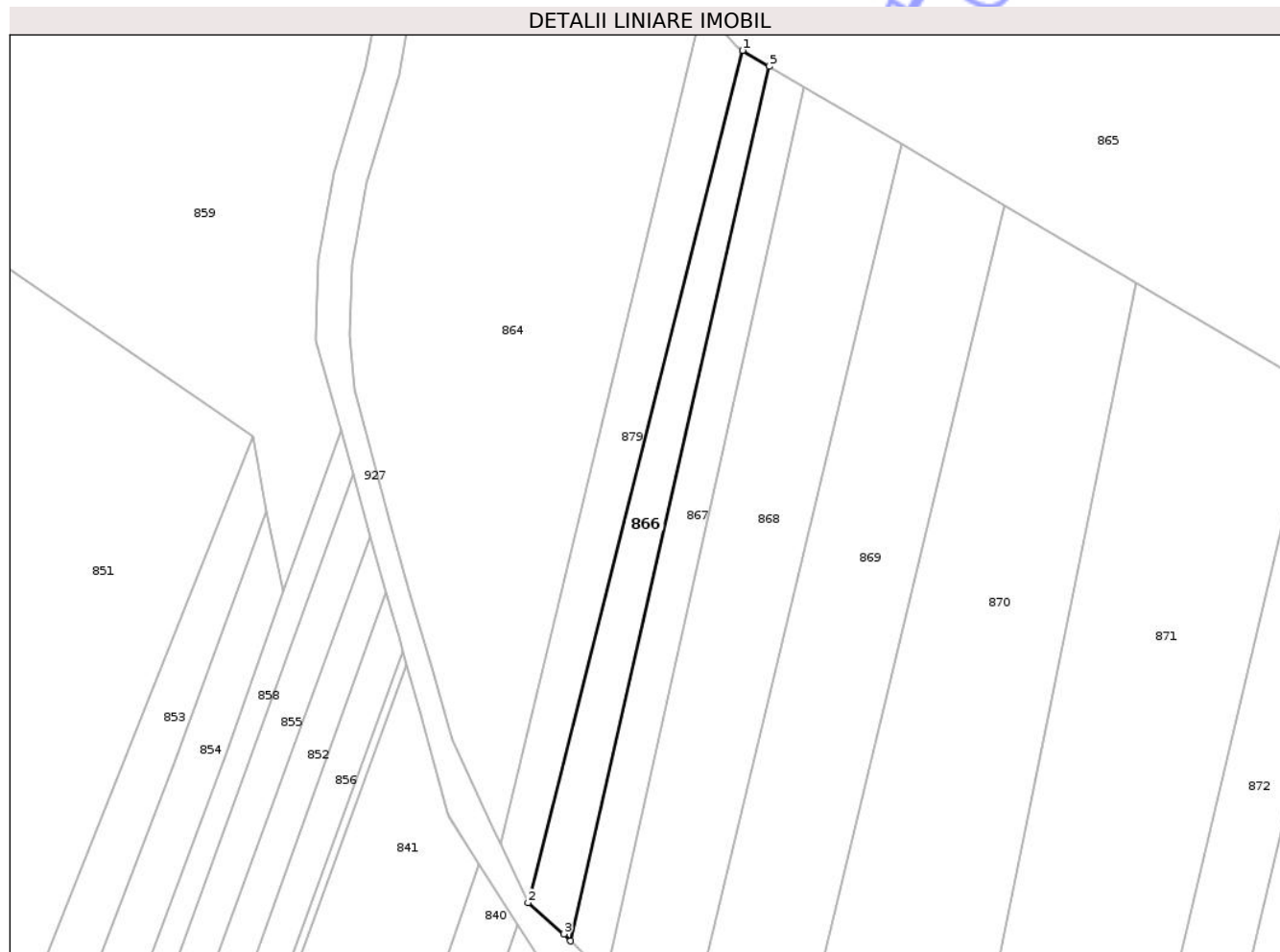
Inscrieri privind dezmembramintele dreptului de proprietate, drepturi reale de garanție și sarcini	Referințe
NU SUNT	

## Anexa Nr. 1 La Partea I

## Teren

Nr cadastral	Suprafața (mp)*	Observații / Referințe
	Din acte: 1.500 Masurata: 500	Imobil despartit de drum, diferenta de suprafata se regaseste la ID 842.

\* Suprafața este determinată în planul de proiecție Stereo 70.



## Date referitoare la teren

Crt	Categorie folosință	Intra vilan	Suprafața (mp)	Tarla	Parcelă	Nr. topo	Observații / Referințe
1	arabil	NU	500	-	Cuscau	-	

## Lungime Segmente

1) Valorile lungimilor segmentelor sunt obținute din proiecție în plan.

Punct început	X / Y	Punct sfârșit	X / Y	Lungime segment (** (m)
1	375.967,633 691.544,772	2	375.942,181 691.443,719	104.209
2	375.942,181 691.443,719	3	375.946,452 691.440,02	5.65
3	375.946,452 691.440,02	4	375.947,247 691.439,207	1.137
4	375.947,247 691.439,207	5	375.970,816 691.542,894	106.332
5	375.970,816 691.542,894	1	375.967,633 691.544,772	3.696

\*\* Lungimile segmentelor sunt determinate în planul de proiecție Stereo 70 și sunt rotunjite la 1 milimetru.

\*\*\* Distanța dintre puncte este formată din segmente cumulate ce sunt mai mici decât valoarea 1 milimetru.

Neutilizabil în Circuitul  
Civil



**DATE DESPRE IMOBILUL NR. 868**

Oficiul de Cadastru și Publicitate Imobiliară MARAMURES  
Biroul de Cadastru și Publicitate Imobiliară Baia Mare

**A. Partea I. Descrierea imobilului**

TEREN Extravilan

Adresa: Jud. Maramures

Nr. Crt	Nr cadastral Nr. topografic	Suprafața* (mp)	Observații / Referințe
A1		Din acte: 4.000 Masurata: 1.300	Sector cadastral:75 Teren neimprejmuit; Imobil despartit de drum, diferenta de suprafata se regaseste la ID 844.

**B. Partea II. Proprietari și acte**

Inscrieri privitoare la dreptul de proprietate și alte drepturi reale		Referințe
/		
Act Administrativ nr. TP nr.40272/58 , din 21/04/1993 emis de Comisia Judeteana MM (titlu de proprietate);		
B1	Intabulare, drept de PROPRIETATE CU TITLU DREPT APLICAREA LEGII NR.18/1991, dobandit prin Reconstituire, cota actuala 1/1 1) FALCA SIMION, Lipsa CNP, bun propriu	A1

**C. Partea III. SARCINI .**

Inscrieri privind dezmembramintele dreptului de proprietate, drepturi reale de garanție și sarcini	Referințe
NU SUNT	

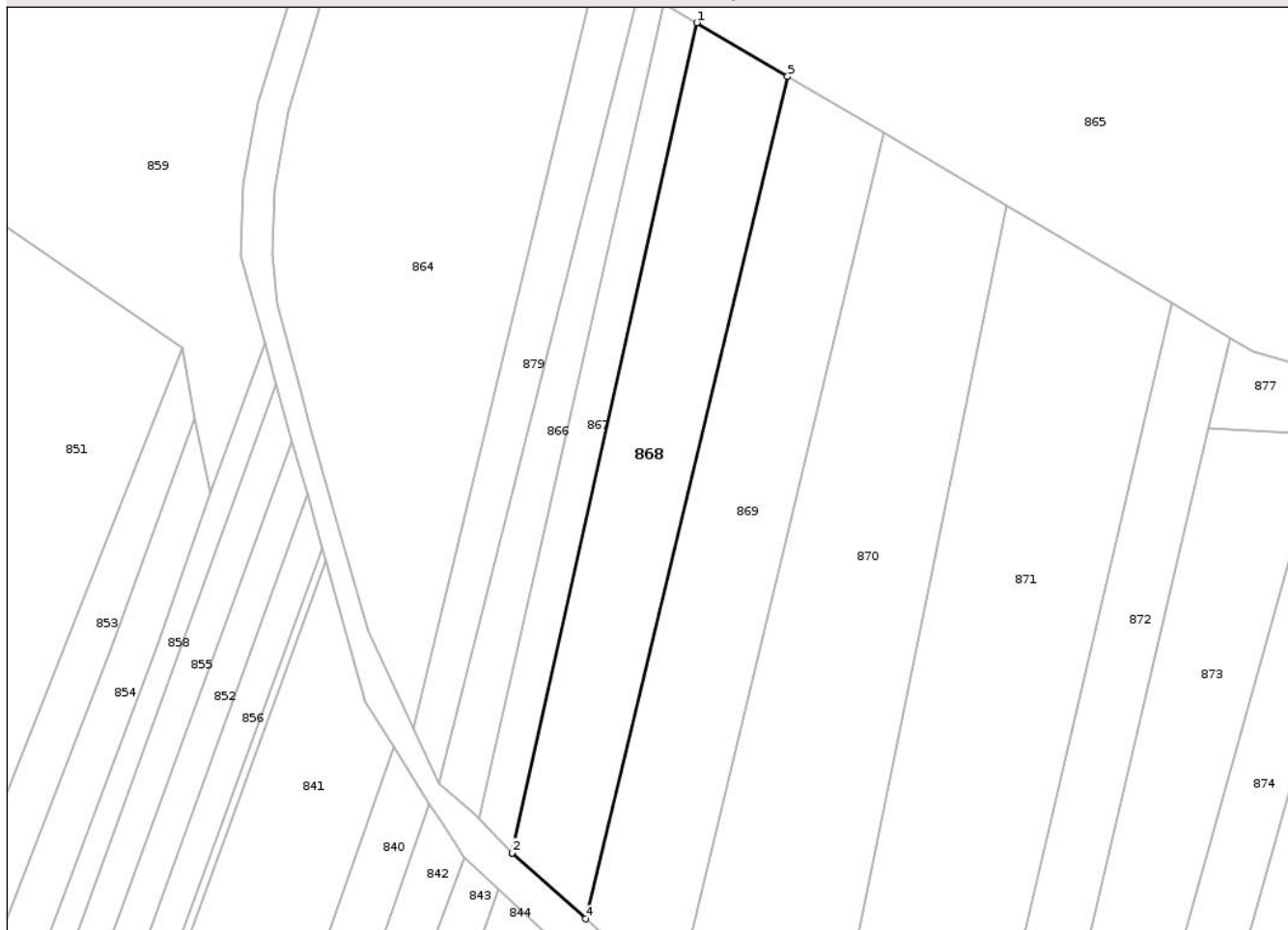
## Anexa Nr. 1 La Partea I

## Teren

Nr cadastral	Suprafața (mp)*	Observații / Referințe
	Din acte: 4.000 Masurata: 1.300	Imobil despartit de drum, diferenta de suprafata se regaseste la ID 844.

\* Suprafața este determinată în planul de proiecție Stereo 70.

## DETALII LINIARE IMOBIL



## Date referitoare la teren

Crt	Categorie folosință	Intra vilan	Suprafața (mp)	Tarla	Parcelă	Nr. topo	Observații / Referințe
1	arabil	NU	1.300	-	Cuscau	-	

## Lungime Segmente

1) Valorile lungimilor segmentelor sunt obținute din proiecție în plan.

Punct început	X / Y	Punct sfârșit	X / Y	Lungime segment (** (m)
1	375.974,96 691.540,452	2	375.951,456 691.434,902	108.135
2	375.951,456 691.434,902	3	375.951,586 691.434,769	0.186
3	375.951,586 691.434,769	4	375.960,826 691.426,501	12.398
4	375.960,826 691.426,501	5	375.986,525 691.533,632	110.171
5	375.986,525 691.533,632	1	375.974,96 691.540,452	13.426

\*\* Lungimile segmentelor sunt determinate în planul de proiecție Stereo 70 și sunt rotunjite la 1 milimetru.

\*\*\* Distanța dintre puncte este formată din segmente cumulate ce sunt mai mici decât valoarea 1 milimetru.

Neutilizabil în Circuitul  
Civil



**DATE DESPRE IMOBILUL NR. 870**

Oficiul de Cadastru și Publicitate Imobiliară MARAMURES  
Biroul de Cadastru și Publicitate Imobiliară Baia Mare

**A. Partea I. Descrierea imobilului**

TEREN Extravilan

Adresa: Jud. Maramures

Nr. Crt	Nr cadastral Nr. topografic	Suprafața* (mp)	Observații / Referințe
A1		2.216	Sector cadastral:75 Teren neimprejmuit;

**B. Partea II. Proprietari și acte**

Inscrieri privitoare la dreptul de proprietate și alte drepturi reale		Referințe
/		
Act Normativ nr. Legea 7, din 13/03/1996 emis de Parlamentul Romaniei ((art.13));		
B1	Inscrierea posesiei, drept de PROPRIETATE, dobandit prin Lege, cota actuala 1/1 1) NEIDENTIFICAT NEIDENTIFICAT	A1
B2	Se notează mențiunea de proprietar neidentificat	A1

**C. Partea III. SARCINI .**

Inscrieri privind dezmembramintele dreptului de proprietate, drepturi reale de garanție și sarcini	Referințe
NU SUNT	

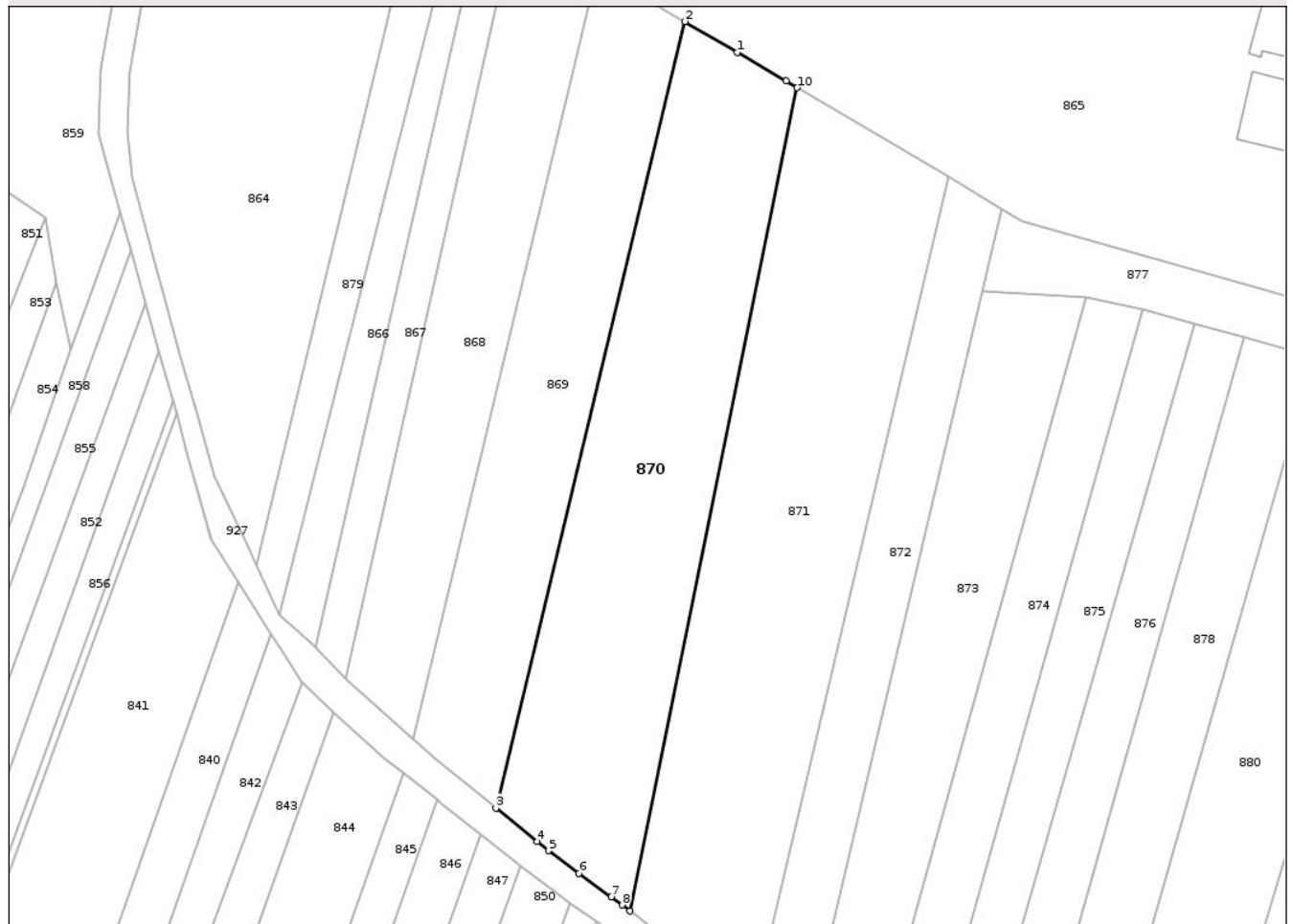
## Anexa Nr. 1 La Partea I

## Teren

Nr cadastral	Suprafața (mp)*	Observații / Referințe
	2.216	

\* Suprafața este determinată în planul de proiecție Stereo 70.

## DETALII LINIARE IMOBIL



## Date referitoare la teren

Crt	Categorie folosință	Intra vilan	Suprafața (mp)	Tarla	Parcelă	Nr. topo	Observații / Referințe
1	arabil	NU	2.216	-	-	-	

## Lungime Segmente

1) Valorile lungimilor segmentelor sunt obținute din proiecție în plan.

Punct început	X / Y	Punct sfârșit	X / Y	Lungime segment (** (m)
1	376.005,998 691.522,149	2	375.998,74 691.526,429	8.426
2	375.998,74 691.526,429	3	375.972,378 691.416,859	112.697
3	375.972,378 691.416,859	4	375.978,111 691.412,194	7.391
4	375.978,111 691.412,194	5	375.979,667 691.410,928	2.006
5	375.979,667 691.410,928	6	375.983,944 691.407,784	5.308

Punct început	X / Y	Punct sfârșit	X / Y	Lungime segment (** (m)
6	375.983,944 691.407,784	7	375.988,444 691.404,475	5.586
7	375.988,444 691.404,475	8	375.989,981 691.403,345	1.908
8	375.989,981 691.403,345	9	375.991,039 691.402,526	1.337
9	375.991,039 691.402,526	10	376.014,347 691.517,227	117.045
10	376.014,347 691.517,227	11	376.012,803 691.518,137	1.792
11	376.012,803 691.518,137	1	376.005,998 691.522,149	7.899

\*\* Lungimile segmentelor sunt determinate în planul de proiecție Stereo 70 și sunt rotunjite la 1 milimetru.

\*\*\* Distanța dintre puncte este formată din segmente cumulate ce sunt mai mici decât valoarea 1 milimetru.

Neutilizabil în Circuitul Civil



**DATE DESPRE IMOBILUL NR. 875**

Oficiul de Cadastru și Publicitate Imobiliară MARAMURES  
Biroul de Cadastru și Publicitate Imobiliară Baia Mare

**A. Partea I. Descrierea imobilului**

TEREN Extravilan

Adresa: Jud. Maramures

Nr. Crt	Nr cadastral Nr. topografic	Suprafața* (mp)	Observații / Referințe
A1		Din acte: 2.600 Masurata: 850	Sector cadastral:75 Teren neimprejmuit; Imobil despartit de drum, diferenta de suprafata se regaseste la ID 832,

**B. Partea II. Proprietari și acte**

Inscrieri privitoare la dreptul de proprietate și alte drepturi reale		Referințe
/		
Act Administrativ nr. TP nr.526/29, din 25/10/1994 emis de Comisia Judeteana MM (titlu de proprietate);		
B1	Intabulare, drept de PROPRIETATE CU TITLU DREPT APLICAREA LEGII NR.18/1991, dobandit prin Reconstituire, cota actuala 1/1 1) SILAGHI SIMION, Lipsa CNP, cota nedeterminata 2) ERDELI DANIELA, Defunct, Cota nedeterminata DEFUNCT:Da	A1

**C. Partea III. SARCINI .**

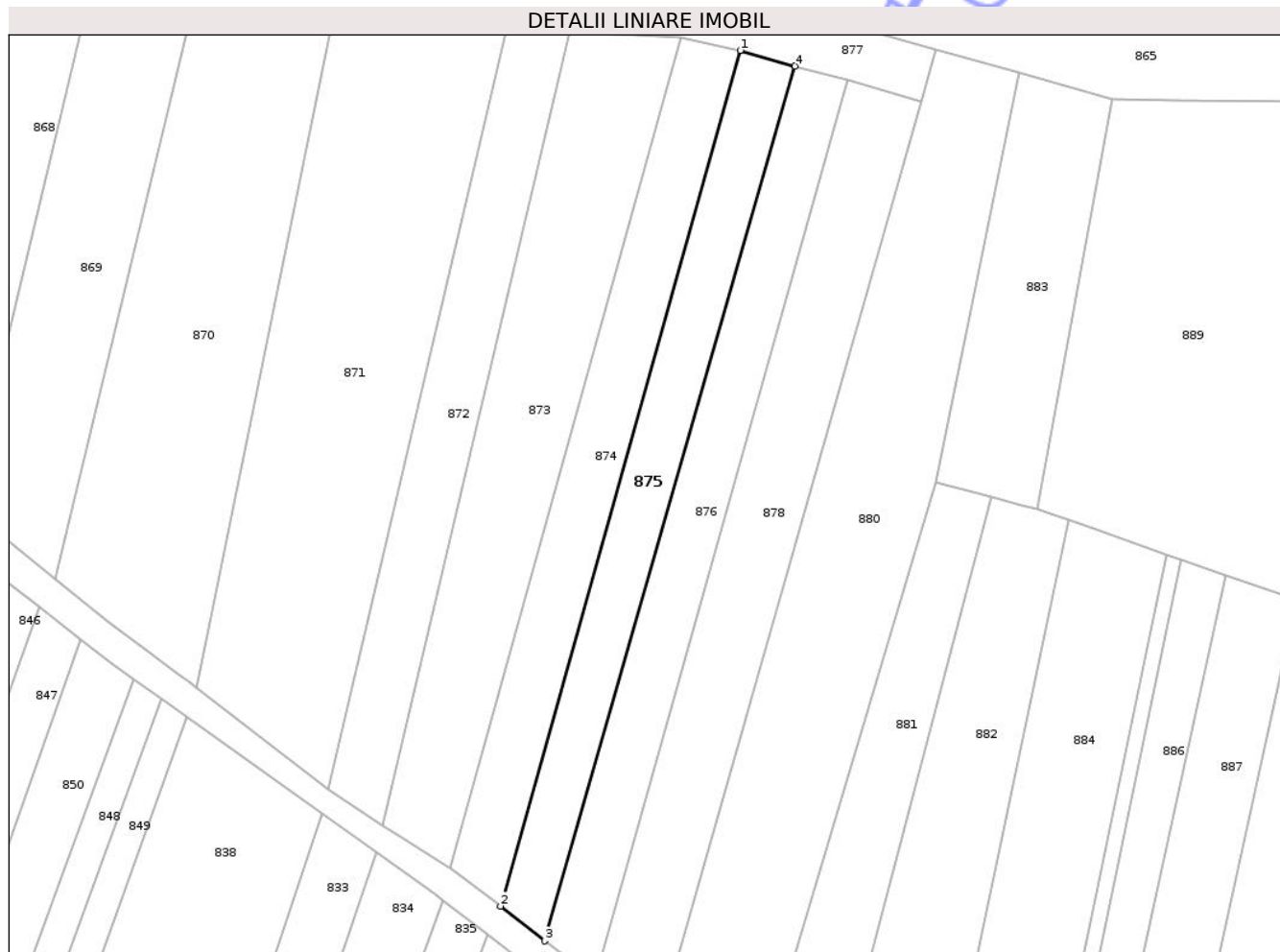
Inscrieri privind dezmembramintele dreptului de proprietate, drepturi reale de garanție și sarcini	Referințe
NU SUNT	

## Anexa Nr. 1 La Partea I

## Teren

Nr cadastral	Suprafața (mp)*	Observații / Referințe
	Din acte: 2.600 Masurata: 850	Imobil despartit de drum, diferenta de suprafata se regaseste la ID 832,

\* Suprafața este determinată în planul de proiecție Stereo 70.



## Date referitoare la teren

Crt	Categorie folosință	Intra vilan	Suprafața (mp)	Tarla	Parcelă	Nr. topo	Observații / Referințe
1	arabil	NU	850	-	Cuscau	-	

## Lungime Segmente

1) Valorile lungimilor segmentelor sunt obținute din proiecție în plan.

Punct început	X / Y	Punct sfârșit	X / Y	Lungime segment (** (m)
1	376.062,506 691.486,368	2	376.030,965 691.373,849	116.857
2	376.030,965 691.373,849	3	376.036,827 691.369,275	7.436
3	376.036,827 691.369,275	4	376.069,717 691.484,32	119.654
4	376.069,717 691.484,32	1	376.062,506 691.486,368	7.496

\*\* Lungimile segmentelor sunt determinate în planul de proiecție Stereo 70 și sunt rotunjite la 1 milimetru.

\*\*\* Distanța dintre puncte este formată din segmente cumulate ce sunt mai mici decât valoarea 1 milimetru.

Neutilizabil în Circuitul  
Civil



**DATE DESPRE IMOBILUL NR. 877**

Oficiul de Cadastru și Publicitate Imobiliară MARAMURES  
Biroul de Cadastru și Publicitate Imobiliară Baia Mare

**A. Partea I. Descrierea imobilului**

TEREN Extravilan

Adresa: Jud. Maramures

Nr. Crt	Nr cadastral Nr. topografic	Suprafața* (mp)	Observații / Referințe
A1		373	Sector cadastral:75 Teren neimprejmuit;

**B. Partea II. Proprietari și acte**

Inscrieri privitoare la dreptul de proprietate și alte drepturi reale		Referințe
/		
Act Normativ nr. Legea 7, din 13/03/1996 emis de Parlamentul Romaniei ((art.13));		
B1	Inscrierea posesiei, drept de PROPRIETATE, dobandit prin Lege, cota actuala 1/1 1) NEIDENTIFICAT NEIDENTIFICAT	A1
B2	Se noteaza menitunea de proprietar neidentificat	A1

**C. Partea III. SARCINI .**

Inscrieri privind dezmembramintele dreptului de proprietate, drepturi reale de garanție și sarcini	Referințe
NU SUNT	

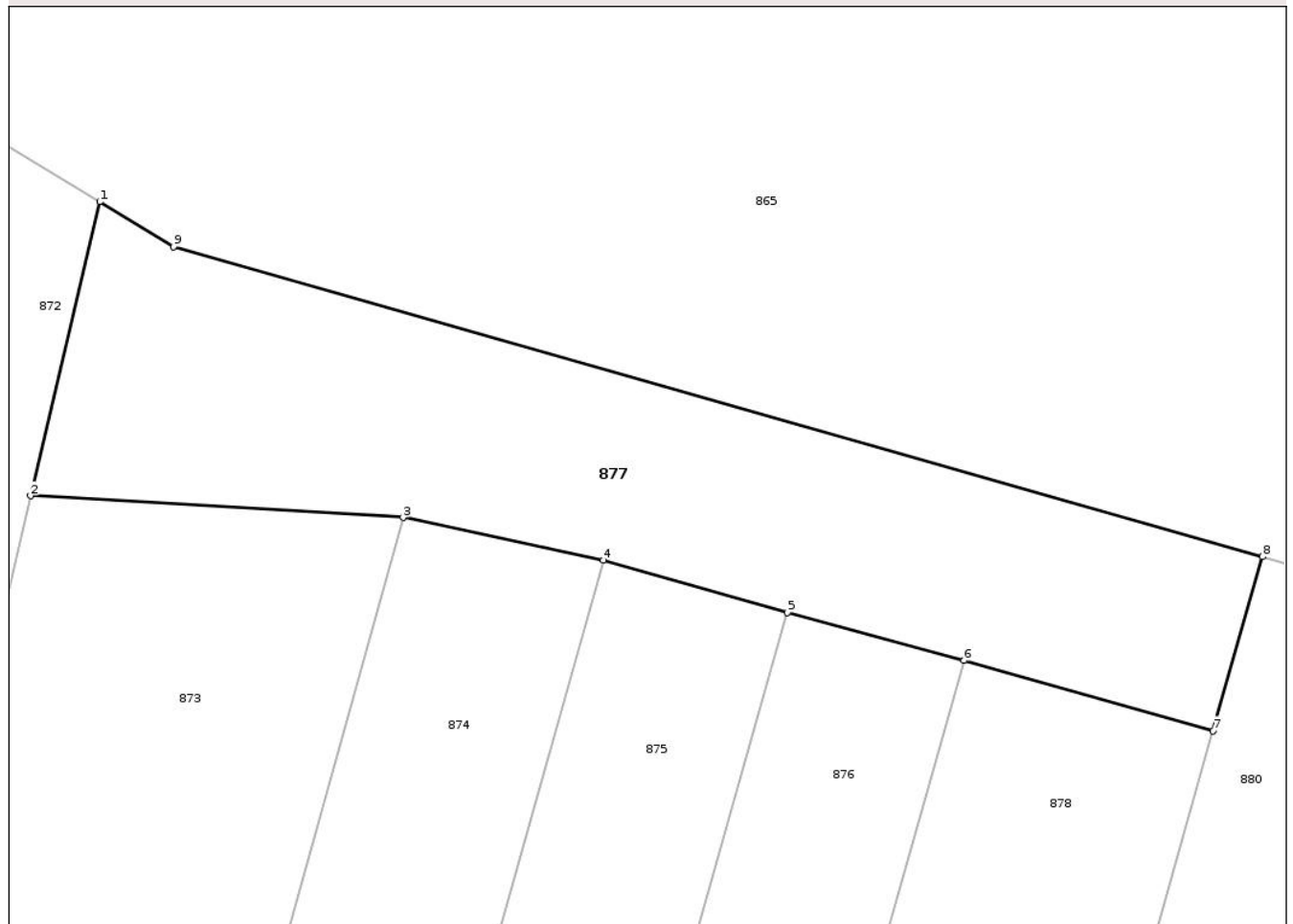
## Anexa Nr. 1 La Partea I

## Teren

Nr cadastral	Suprafața (mp)*	Observații / Referințe
	373	

\* Suprafața este determinată în planul de proiecție Stereo 70.

## DETALII LINIARE IMOBIL



## Date referitoare la teren

Crt	Categorie folosință	Intra vilan	Suprafața (mp)	Tarla	Parcelă	Nr. topo	Observații / Referințe
1	arabil	NU	373	-	-	-	

## Lungime Segmente

1) Valorile lungimilor segmentelor sunt obținute din proiecție în plan.

Punct început	X / Y	Punct sfârșit	X / Y	Lungime segment (** (m)
1	376.042,808 691.500,38	2	376.040,104 691.488,888	11.805
2	376.040,104 691.488,888	3	376.054,674 691.488,038	14.595
3	376.054,674 691.488,038	4	376.062,506 691.486,368	8.007
4	376.062,506 691.486,368	5	376.069,717 691.484,32	7.496
5	376.069,717 691.484,32	6	376.076,621 691.482,446	7.154

Punct început	X / Y	Punct sfârșit	X / Y	Lungime segment (** (m)
6	376.076,621 691.482,446	7	376.086,368 691.479,706	10.125
7	376.086,368 691.479,706	8	376.088,302 691.486,505	7.069
8	376.088,302 691.486,505	9	376.045,697 691.498,619	44.293
9	376.045,697 691.498,619	1	376.042,808 691.500,38	3.383

\*\* Lungimile segmentelor sunt determinate în planul de proiecție Stereo 70 și sunt rotunjite la 1 milimetru.

\*\*\* Distanța dintre puncte este formată din segmente cumulate ce sunt mai mici decât valoarea 1 milimetru.

Neutilizabil în Circuitul Civil





## DATE DESPRE IMOBILUL NR. 878

Oficiul de Cadastru și Publicitate Imobiliară MARAMURES  
Biroul de Cadastru și Publicitate Imobiliară Baia Mare

## A. Partea I. Descrierea imobilului

TEREN Extravilan

Adresa: Jud. Maramures

Nr. Crt	Nr cadastral Nr. topografic	Suprafața* (mp)	Observații / Referințe
A1	54687	Din acte: 3.500 Masurata: 1.238	Sector cadastral:75 Teren neimprejmuit;

## B. Partea II. Proprietari și acte

Inscrieri privitoare la dreptul de proprietate și alte drepturi reale		Referințe
<b>25306 / 27/04/2023</b>		
Act Notarial nr. Certificat de mostenitor suplimentar nr. 16, emis in dos succ nr. 23,24,25/2023, din 26/04/2023 emis de NP Vacla Cristina Maria (act notarial nr Încheiere de rectificare nr. 12 din 08.05.2023, emis de NP Vacla Cristina Maria);		
B1	Intabulare, drept de PROPRIETATEcu titlu de drept moștenire, dobandit prin Succesiune, cota actuala 3/16 1) <b>PALFI TRAIAN</b> , bun propriu <i>OBSERVATII: Pozitie transcrisa din CF 54687/Cicarlau sub rangul incheierii nr.25306 din 27.04.2023</i>	A1
B2	Intabulare, drept de PROPRIETATEcu titlu de drept moștenire, dobandit prin Succesiune, cota actuala 1/16 1) <b>PALFI TRAIAN</b> , bun propriu <i>OBSERVATII: Pozitie transcrisa din CF 54687/Cicarlau sub rangul incheierii nr.25306 din 27.04.2023</i>	A1
<b>35187 / 31/05/2023</b>		
Act Notarial nr. Act de parcelare si partaj succesoral aut sub nr. 776, din 30/05/2023 emis de NP Vacla Cristina Maria;		
B3	Intabulare, drept de PROPRIETATEcu titlu de drept partaj, dobandit prin Conventie, cota actuala 12/16 1) <b>PALFI TRAIAN</b> , bun propriu <i>OBSERVATII: Pozitie transcrisa din CF 54687/Cicarlau sub rangul incheierii nr.35187 din 31.05.2023</i>	A1

## C. Partea III. SARCINI .

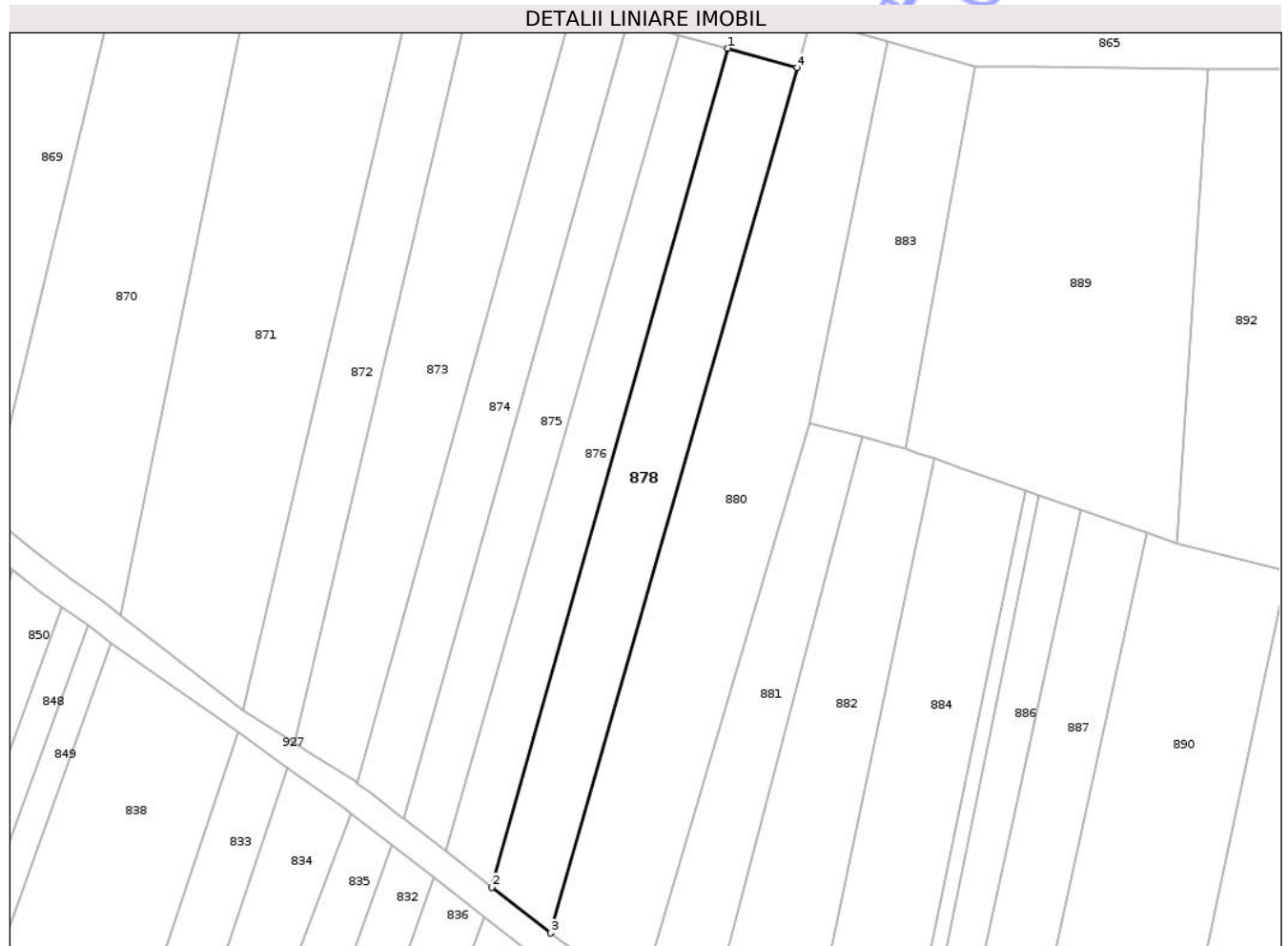
Inscrieri privind dezmembramintele dreptului de proprietate, drepturi reale de garanție și sarcini	Referințe
NU SUNT	

## Anexa Nr. 1 La Partea I

## Teren

Nr cadastral	Suprafața (mp)*	Observații / Referințe
54687	Din acte: 3.500 Masurata: 1.238	

\* Suprafața este determinată în planul de proiecție Stereo 70.



## Date referitoare la teren

Crt	Categorie folosință	Intra vilan	Suprafața (mp)	Tarla	Parcelă	Nr. topo	Observații / Referințe
1	arabil	NU	1.238	-	-	-	

## Lungime Segmente

1) Valorile lungimilor segmentelor sunt obținute din proiecție în plan.

Punct început	X / Y	Punct sfârșit	X / Y	Lungime segment (** (m)
1	376.076,621 691.482,446	2	376.043,37 691.364,17	122.861
2	376.043,37 691.364,17	3	376.051,63 691.357,725	10.477
3	376.051,63 691.357,725	4	376.086,368 691.479,706	126.83
4	376.086,368 691.479,706	1	376.076,621 691.482,446	10.125

\*\* Lungimile segmentelor sunt determinate în planul de proiecție Stereo 70 și sunt rotunjite la 1 milimetru.

\*\*\* Distanța dintre puncte este formată din segmente cumulate ce sunt mai mici decât valoarea 1 milimetru.

Neutilizabil în Circuitul  
Civil



**DATE DESPRE IMOBILUL NR. 881**

Oficiul de Cadastru și Publicitate Imobiliară MARAMURES  
Biroul de Cadastru și Publicitate Imobiliară Baia Mare

**A. Partea I. Descrierea imobilului**

TEREN Extravilan

Adresa: Jud. Maramures

Nr. Crt	Nr cadastral Nr. topografic	Suprafața* (mp)	Observații / Referințe
A1		770	Sector cadastral:75 Teren neimprejmuit;

**B. Partea II. Proprietari și acte**

Inscrieri privitoare la dreptul de proprietate și alte drepturi reale		Referințe
/		
Act Normativ nr. Legea 7, din 13/03/1996 emis de Parlamentul Romaniei ((art.13));		
B1	Inscrierea posesiei, drept de PROPRIETATE, dobandit prin Lege, cota actuala 1/1 1) NEIDENTIFICAT NEIDENTIFICAT	A1
B2	Se notează mențiunea de proprietar neidentificat	A1

**C. Partea III. SARCINI .**

Inscrieri privind dezmembramintele dreptului de proprietate, drepturi reale de garanție și sarcini	Referințe
NU SUNT	

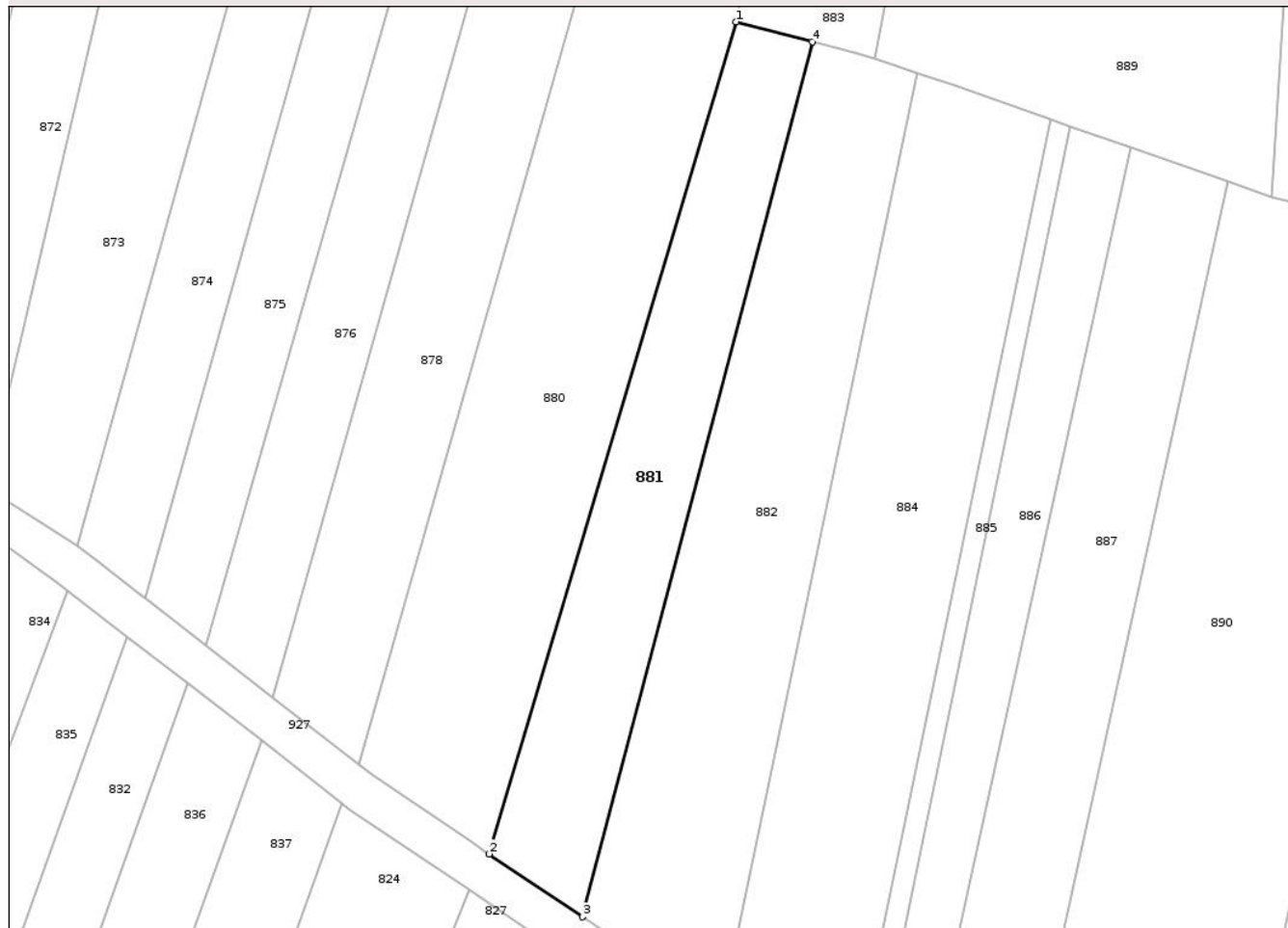
## Anexa Nr. 1 La Partea I

## Teren

Nr cadastral	Suprafața (mp)*	Observații / Referințe
	770	

\* Suprafața este determinată în planul de proiecție Stereo 70.

## DETALII LINIARE IMOBIL



## Date referitoare la teren

Crt	Categorie folosință	Intra vilan	Suprafața (mp)	Tarla	Parcelă	Nr. topo	Observații / Referințe
1	arabil	NU	770	-	-	-	

## Lungime Segmente

1) Valorile lungimilor segmentelor sunt obținute din proiecție în plan.

Punct început	X / Y	Punct sfârșit	X / Y	Lungime segment (** (m)
1	376.088,175 691.429,556	2	376.064,281 691.349,061	83.967
2	376.064,281 691.349,061	3	376.073,33 691.342,972	10.908
3	376.073,33 691.342,972	4	376.095,546 691.427,63	87.525
4	376.095,546 691.427,63	1	376.088,175 691.429,556	7.619

\*\* Lungimile segmentelor sunt determinate în planul de proiecție Stereo 70 și sunt rotunjite la 1 milimetru.

\*\*\* Distanța dintre puncte este formată din segmente cumulate ce sunt mai mici decât valoarea 1 milimetru.

Neutilizabil în Circuitul  
Civil



**DATE DESPRE IMOBILUL NR. 883**

Oficiul de Cadastru și Publicitate Imobiliară MARAMURES  
Biroul de Cadastru și Publicitate Imobiliară Baia Mare

**A. Partea I. Descrierea imobilului**

TEREN Extravilan

Adresa: Jud. Maramures

Nr. Crt	Nr cadastral Nr. topografic	Suprafața* (mp)	Observații / Referințe
A1		Din acte: 4.000 Masurata: 729	Sector cadastral:75 Teren neimprejmuit; Imobil despartit de cadastral si drum, diferenta de suprafata se regaseste la ID 888 si ID 796 in sectorul 77.

**B. Partea II. Proprietari și acte**

Inscrieri privitoare la dreptul de proprietate și alte drepturi reale	Referințe
/	
Act Administrativ nr. TP nr.40272/85, din 09/07/1993 emis de Comisia Judeteana MM (titlu de proprietate);	
B1	A1
Intabulare, drept de PROPRIETATE CU TITLU DREPT APLICAREA LEGII NR.18/1991, dobandit prin Reconstituire, cota actuala 1/1	
1) MATEȘAN FLOARE, Lipsa CNP, cota nedeterminata	
2) MATEȘAN IOAN, Lipsa CNP, cota nedeterminata	
3) MATEȘAN GHEORGHE, Lipsa CNP, cota nedeterminata	

**C. Partea III. SARCINI .**

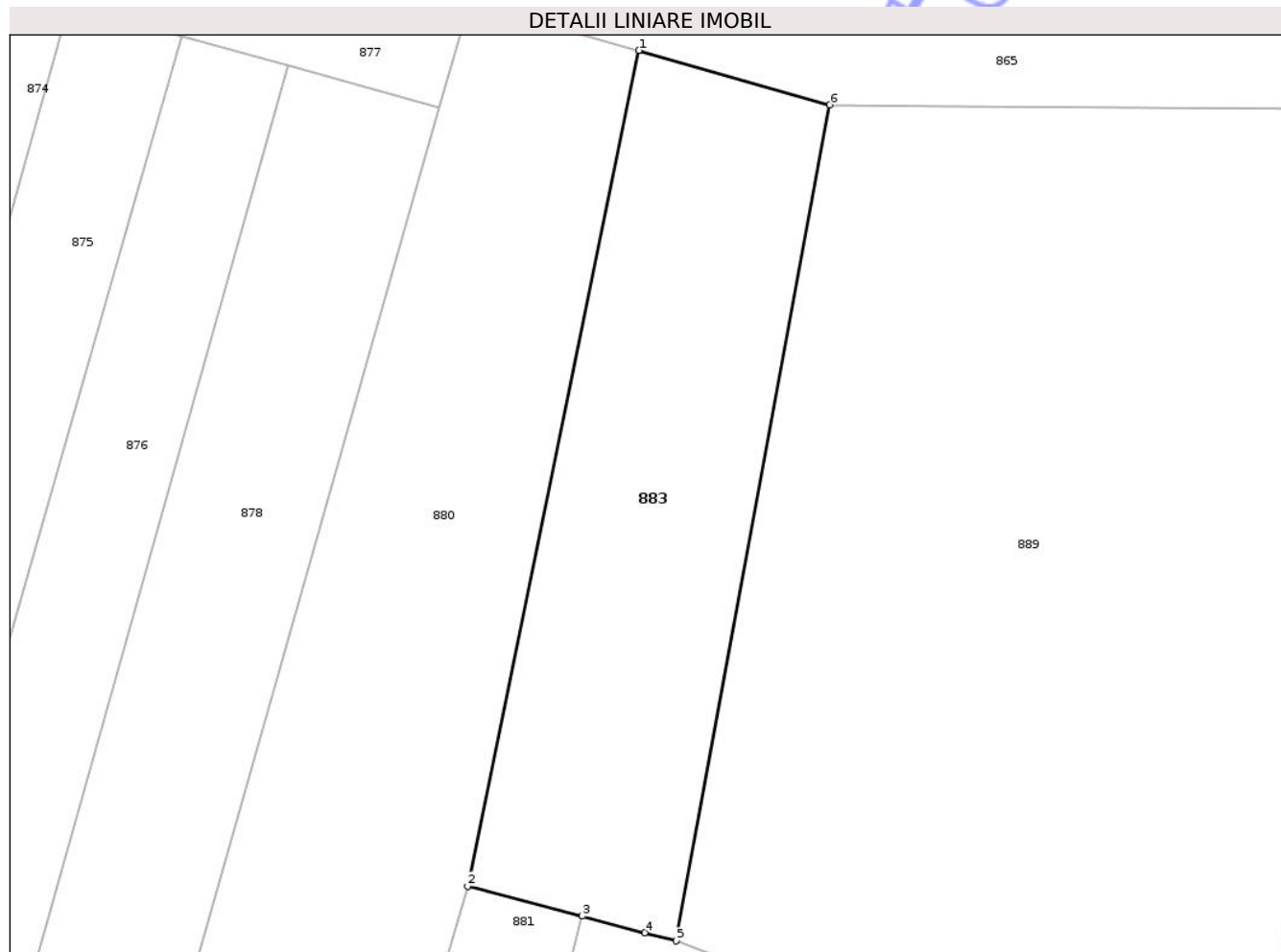
Inscrieri privind dezmembramintele dreptului de proprietate, drepturi reale de garanție și sarcini	Referințe
NU SUNT	

## Anexa Nr. 1 La Partea I

## Teren

Nr cadastral	Suprafața (mp)*	Observații / Referințe
	Din acte: 4.000 Masurata: 729	Imobil despartit de cadastral si drum, diferenta de suprafata se regaseste la ID 888 si ID 796 in sectorul 77.

\* Suprafața este determinată în planul de proiecție Stereo 70.



## Date referitoare la teren

Crt	Categorie folosință	Intra vilan	Suprafața (mp)	Tarla	Parcelă	Nr. topo	Observații / Referințe
1	arabil	NU	729	-	Pietrar	-	

## Lungime Segmente

1) Valorile lungimilor segmentelor sunt obținute din proiecție în plan.

Punct început	X / Y	Punct sfârșit	X / Y	Lungime segment (** (m)
1	376.099,208 691.483,4	2	376.088,175 691.429,556	54.962
2	376.088,175 691.429,556	3	376.095,546 691.427,63	7.619
3	376.095,546 691.427,63	4	376.099,584 691.426,575	4.173
4	376.099,584 691.426,575	5	376.101,616 691.426,044	2.1
5	376.101,616 691.426,044	6	376.111,493 691.479,906	54.76

Punct început	X / Y	Punct sfârșit	X / Y	Lungime segment (** (m)
6	376.111,493 691.479,906	1	376.099,208 691.483,4	12.772

\*\* Lungimile segmentelor sunt determinate în planul de proiecție Stereo 70 și sunt rotunjite la 1 milimetru.

\*\*\* Distanța dintre puncte este formată din segmente cumulate ce sunt mai mici decât valoarea 1 milimetru.

Neutilizabil în Circuitul Civil



**DATE DESPRE IMOBILUL NR. 889**

Oficiul de Cadastru și Publicitate Imobiliară MARAMURES  
Biroul de Cadastru și Publicitate Imobiliară Baia Mare

**A. Partea I. Descrierea imobilului**

TEREN Extravilan

Adresa: Jud. Maramures

Nr. Crt	Nr cadastral Nr. topografic	Suprafața* (mp)	Observații / Referințe
A1		2.200	Sector cadastral:75 Teren neimprejmuit;

**B. Partea II. Proprietari și acte**

Inscrieri privitoare la dreptul de proprietate și alte drepturi reale	Referințe
/	
Act Administrativ nr. TP nr.44051/27, din 03/04/2007 emis de Comisia Judeteana MM (titlu de proprietate);	
B1	A1
Intabulare, drept de PROPRIETATE CU TITLU DREPT APLICAREA LEGII NR.18/1991, dobandit prin Reconstituire, cota actuala 1/1	
1) OLAR DUMITRU, cota nedeterminata	
2) OLAR IULIANA, Defunct, cota nedeterminata DEFUNCT:Da	
3) FERICEAN FLOARE, Lipsa CNP, cota nedeterminata	

**C. Partea III. SARCINI .**

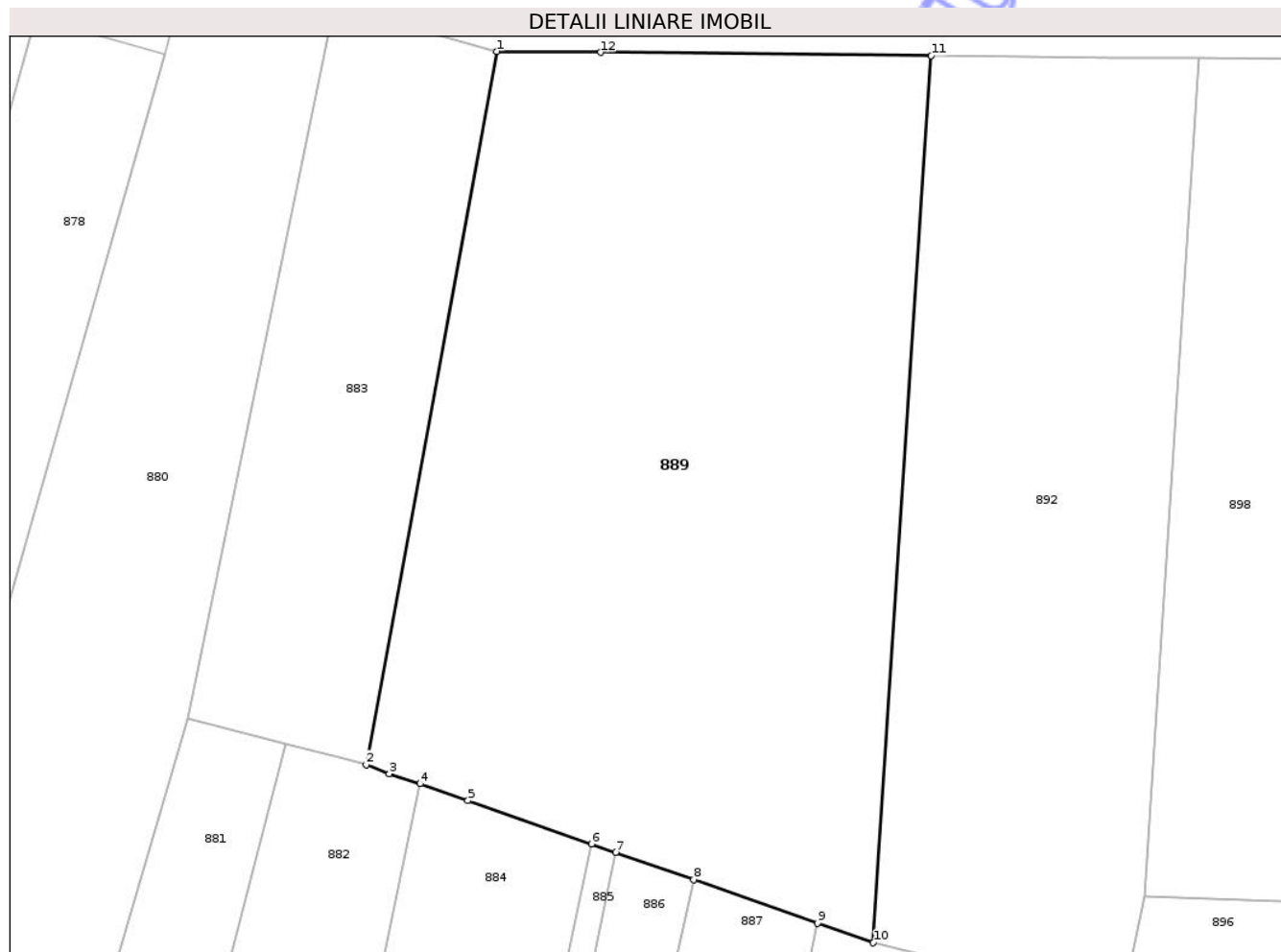
Inscrieri privind dezmembramintele dreptului de proprietate, drepturi reale de garanție și sarcini	Referințe
NU SUNT	

## Anexa Nr. 1 La Partea I

## Teren

Nr cadastral	Suprafața (mp)*	Observații / Referințe
	2.200	

\* Suprafața este determinată în planul de proiecție Stereo 70.



## Date referitoare la teren

Crt	Categorie folosință	Intra vilan	Suprafața (mp)	Tarla	Parcelă	Nr. topo	Observații / Referințe
1	arabil	NU	2.200	-	Pietrar	-	

## Lungime Segmente

1) Valorile lungimilor segmentelor sunt obținute din proiecție în plan.

Punct început	X / Y	Punct sfârșit	X / Y	Lungime segment (** (m)
1	376.111,493 691.479,906	2	376.101,616 691.426,044	54.76
2	376.101,616 691.426,044	3	376.103,369 691.425,368	1.879
3	376.103,369 691.425,368	4	376.105,7 691.424,613	2.451
4	376.105,7 691.424,613	5	376.109,313 691.423,346	3.828
5	376.109,313 691.423,346	6	376.118,648 691.420,075	9.892

Punct început	X / Y	Punct sfârșit	X / Y	Lungime segment (** (m)
6	376.118,648 691.420,075	7	376.120,47 691.419,436	1.93
7	376.120,47 691.419,436	8	376.126,366 691.417,37	6.248
8	376.126,366 691.417,37	9	376.135,742 691.414,084	9.934
9	376.135,742 691.414,084	10	376.139,954 691.412,607	4.464
10	376.139,954 691.412,607	11	376.144,339 691.479,584	67.12
11	376.144,339 691.479,584	12	376.119,333 691.479,829	25.007
12	376.119,333 691.479,829	1	376.111,493 691.479,906	7.84

\*\* Lungimile segmentelor sunt determinate în planul de proiecție Stereo 70 și sunt rotunjite la 1 milimetru.

\*\*\* Distanța dintre puncte este formată din segmente cumulate ce sunt mai mici decât valoarea 1 milimetru.



**DATE DESPRE IMOBILUL NR. 892**

Oficiul de Cadastru și Publicitate Imobiliară MARAMURES  
Biroul de Cadastru și Publicitate Imobiliară Baia Mare

**A. Partea I. Descrierea imobilului**

TEREN Extravilan

Adresa: Jud. Maramures

Nr. Crt	Nr cadastral Nr. topografic	Suprafața* (mp)	Observații / Referințe
A1	53844	1.400	Sector cadastral:75 Teren neimprejmuit;

**B. Partea II. Proprietari și acte**

Inscrieri privitoare la dreptul de proprietate și alte drepturi reale		Referințe
<b>55523 / 19/10/2020</b>		
Act Notarial nr. Contract de donatie imobiliara autentificat sub nr. 1412, din 19/10/2020 emis de NP Vacla Cristina Maria;		
B1	Intabulare, drept de PROPRIETATEcu titlu de drept donatie, dobandit prin Conventie, cota actuala 1/1 1) <b>KEREZSI FLORIAN</b> , bun propriu	A1
<i>OBSERVATII: Poziție transcrisă din CF 53844/Cicarlau sub rangul incheierii nr.55523 din 19.10.2020</i>		

**C. Partea III. SARCINI .**

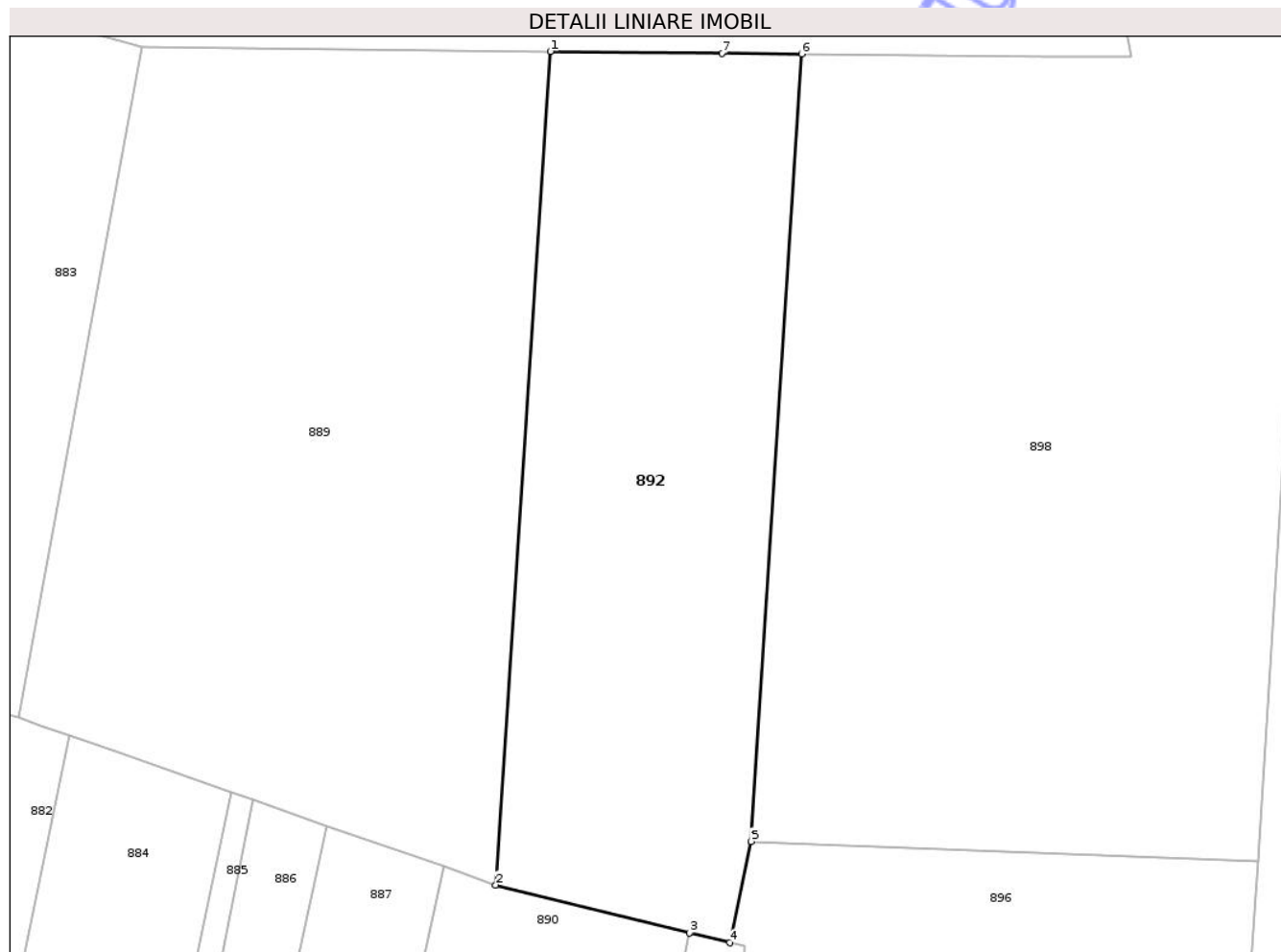
Inscrieri privind dezmembramintele dreptului de proprietate, drepturi reale de garanție și sarcini	Referințe
NU SUNT	

## Anexa Nr. 1 La Partea I

## Teren

Nr cadastral	Suprafața (mp)*	Observații / Referințe
53844	1.400	

\* Suprafața este determinată în planul de proiecție Stereo 70.



## Date referitoare la teren

Crt	Categorie folosință	Intra vilan	Suprafața (mp)	Tarla	Parcelă	Nr. topo	Observații / Referințe
1	arabil	NU	1.400	-	-	-	

## Lungime Segmente

1) Valorile lungimilor segmentelor sunt obținute din proiecție în plan.

Punct început	X / Y	Punct sfârșit	X / Y	Lungime segment (** (m)
1	376.144,339 691.479,584	2	376.139,954 691.412,607	67.12
2	376.139,954 691.412,607	3	376.155,538 691.408,769	16.05
3	376.155,538 691.408,769	4	376.158,776 691.407,971	3.335
4	376.158,776 691.407,971	5	376.160,485 691.416,12	8.326
5	376.160,485 691.416,12	6	376.164,542 691.479,386	63.396

Punct început	X / Y	Punct sfârșit	X / Y	Lungime segment (** (m)
6	376.164,542 691.479,386	7	376.158,132 691.479,449	6.41
7	376.158,132 691.479,449	1	376.144,339 691.479,584	13.794

\*\* Lungimile segmentelor sunt determinate în planul de proiecție Stereo 70 și sunt rotunjite la 1 milimetru.

\*\*\* Distanța dintre puncte este formată din segmente cumulate ce sunt mai mici decât valoarea 1 milimetru.

Neutilizabil în Circuitul Civil



**DATE DESPRE IMOBILUL NR. 893**

Oficiul de Cadastru și Publicitate Imobiliară MARAMURES  
Biroul de Cadastru și Publicitate Imobiliară Baia Mare

**A. Partea I. Descrierea imobilului**

TEREN Extravilan

Adresa: Jud. Maramures

Nr. Crt	Nr cadastral Nr. topografic	Suprafața* (mp)	Observații / Referințe
A1		2.600	Sector cadastral:75 Teren neimprejmuit;

**B. Partea II. Proprietari și acte**

Inscrieri privitoare la dreptul de proprietate și alte drepturi reale		Referințe
/		
Act Normativ nr. Legea 7, din 13/03/1996 emis de Parlamentul Romaniei ((art.13));		
B1	Inscrierea posesiei, drept de PROPRIETATE, dobandit prin Lege, cota actuala 1/1 1) NEIDENTIFICAT NEIDENTIFICAT	A1
B2	Se notează mențiunea de proprietar nidentificat	A1

**C. Partea III. SARCINI .**

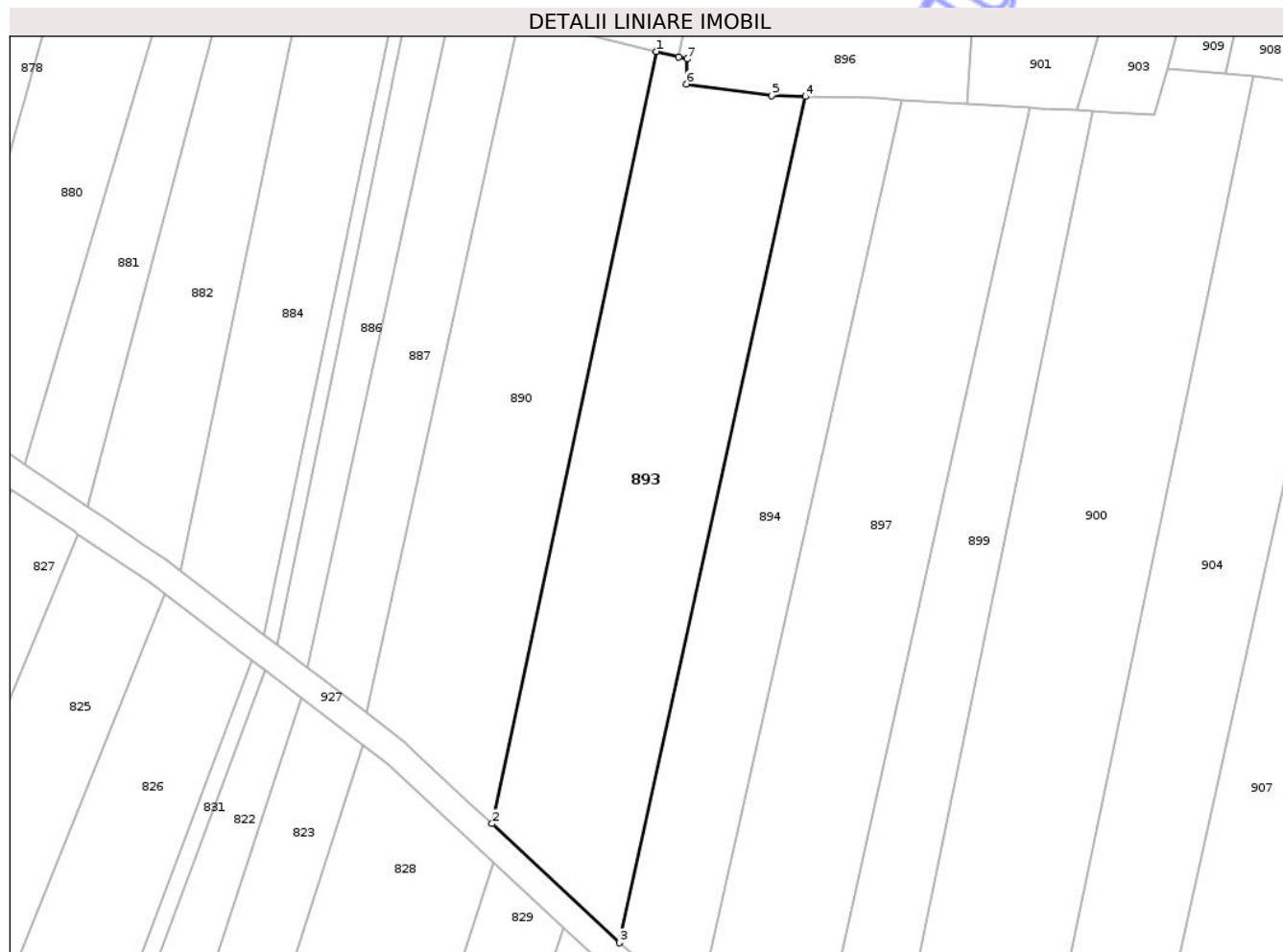
Inscrieri privind dezmembramintele dreptului de proprietate, drepturi reale de garanție și sarcini	Referințe
NU SUNT	

## Anexa Nr. 1 La Partea I

## Teren

Nr cadastral	Suprafața (mp)*	Observații / Referințe
	2.600	

\* Suprafața este determinată în planul de proiecție Stereo 70.



## Date referitoare la teren

Crt	Categorie folosință	Intra vilan	Suprafața (mp)	Tarla	Parcelă	Nr. topo	Observații / Referințe
1	faneata	NU	2.600	-	-	-	

## Lungime Segmente

1) Valorile lungimilor segmentelor sunt obținute din proiecție în plan.

Punct început	X / Y	Punct sfârșit	X / Y	Lungime segment (** (m)
1	376.155,538 691.408,769	2	376.131,792 691.297,253	114.016
2	376.131,792 691.297,253	3	376.150,208 691.280,065	25.191
3	376.150,208 691.280,065	4	376.177,038 691.402,252	125.098
4	376.177,038 691.402,252	5	376.172,195 691.402,36	4.844
5	376.172,195 691.402,36	6	376.159,872 691.404,058	12.439

Punct început	X / Y	Punct sfârșit	X / Y	Lungime segment (** (m)
6	376.159,872 691.404,058	7	376.159,944 691.407,684	3.627
7	376.159,944 691.407,684	8	376.158,776 691.407,971	1.202
8	376.158,776 691.407,971	1	376.155,538 691.408,769	3.335

\*\* Lungimile segmentelor sunt determinate în planul de proiecție Stereo 70 și sunt rotunjite la 1 milimetru.

\*\*\* Distanța dintre puncte este formată din segmente cumulate ce sunt mai mici decât valoarea 1 milimetru.

Neutilizabil în Circuitul Civil



**DATE DESPRE IMOBILUL NR. 896**

Oficiul de Cadastru și Publicitate Imobiliară MARAMURES  
Biroul de Cadastru și Publicitate Imobiliară Baia Mare

**A. Partea I. Descrierea imobilului**

TEREN Extravilan

Adresa: Jud. Maramures

Nr. Crt	Nr cadastral Nr. topografic	Suprafața* (mp)	Observații / Referințe
A1		537	Sector cadastral:75 Teren neimprejmuit;

**B. Partea II. Proprietari și acte**

Inscrieri privitoare la dreptul de proprietate și alte drepturi reale		Referințe
/		
Act Normativ nr. Legea 7, din 13/03/1996 emis de Parlamentul Romaniei ((art.13));		
B1	Inscrierea posesiei, drept de PROPRIETATE, dobandit prin Lege, cota actuala 1/1 1) NEIDENTIFICAT NEIDENTIFICAT	A1
B2	Se notează mențiunea de proprietar neidentificat	A1

**C. Partea III. SARCINI .**

Inscrieri privind dezmembramintele dreptului de proprietate, drepturi reale de garanție și sarcini	Referințe
NU SUNT	

## Anexa Nr. 1 La Partea I

## Teren

Nr cadastral	Suprafața (mp)*	Observații / Referințe
	537	

\* Suprafața este determinată în planul de proiecție Stereo 70.

## DETALII LINIARE IMOBIL



## Date referitoare la teren

Crt	Categorie folosință	Intra vilan	Suprafața (mp)	Tarla	Parcelă	Nr. topo	Observații / Referințe
1	arabil	NU	537	-	-	-	

## Lungime Segmente

1) Valorile lungimilor segmentelor sunt obținute din proiecție în plan.

Punct început	X / Y	Punct sfârșit	X / Y	Lungime segment (** (m)
1	376.160,485 691.416,12	2	376.158,776 691.407,971	8.326
2	376.158,776 691.407,971	3	376.159,944 691.407,684	1.202
3	376.159,944 691.407,684	4	376.159,872 691.404,058	3.627
4	376.159,872 691.404,058	5	376.172,195 691.402,36	12.439
5	376.172,195 691.402,36	6	376.177,038 691.402,252	4.844

Punct început	X / Y	Punct sfârșit	X / Y	Lungime segment (** (m)
6	376.177,038 691.402,252	7	376.187,308 691.402,023	10.273
7	376.187,308 691.402,023	8	376.190,993 691.401,766	3.693
8	376.190,993 691.401,766	9	376.200,39 691.401,11	9.42
9	376.200,39 691.401,11	10	376.201,244 691.414,544	13.462
10	376.201,244 691.414,544	1	376.160,485 691.416,12	40.79

\*\* Lungimile segmentelor sunt determinate în planul de proiecție Stereo 70 și sunt rotunjite la 1 milimetru.

\*\*\* Distanța dintre puncte este formată din segmente cumulate ce sunt mai mici decât valoarea 1 milimetru.

Neutilizabil în Circuitul Civil



**DATE DESPRE IMOBILUL NR. 898**

Oficiul de Cadastru și Publicitate Imobiliară MARAMURES  
Biroul de Cadastru și Publicitate Imobiliară Baia Mare

**A. Partea I. Descrierea imobilului**

TEREN Necunoscut

Nr. CF vechi:72, 304 Ilba

Adresa: Loc. Cicârlau, Jud. Maramures

Nr. Crt	Nr cadastral Nr. topografic	Suprafața* (mp)	Observații / Referințe
A1		Din acte: 7.000 Masurata: 5.900	Sector cadastral:75 Teren neimprejmuit; Parte din nr.top.673, 63

**B. Partea II. Proprietari și acte**

Inscrieri privitoare la dreptul de proprietate și alte drepturi reale		Referințe
/		
Act Administrativ nr. TP nr.43358/96, din 01/06/2004 emis de Comisia Judeteana MM (titlu de proprietate);		
B1	Intabulare, drept de PROPRIETATE CU TITLU DREPT APLICAREA LEGII NR.18/1991, dobandit prin Reconstituire, cota actuala 1/1 1) PALFI MANUILA-VASILE, Lipsa CNP, cota nedeterminata 2) PALFI IOAN, Lipsa CNP, cota nedeterminata	A1

**C. Partea III. SARCINI .**

Inscrieri privind dezmembramintele dreptului de proprietate, drepturi reale de garanție și sarcini	Referințe
NU SUNT	

## Anexa Nr. 1 La Partea I

## Teren

Nr cadastral	Suprafața (mp)*	Observații / Referințe
	Din acte: 7.000 Masurata: 5.900	Parte din nr.top.673, 63

\* Suprafața este determinată în planul de proiecție Stereo 70.

## DETALII LINIARE IMOBIL



## Date referitoare la teren

Crt	Categorie folosință	Intra vilan	Suprafața (mp)	Tarla	Parcelă	Nr. topo	Observații / Referințe
1	curți constructii	DA	2.600	-	-	-	
2	livada	NU	3.300	-	Pietrar	-	

## Date referitoare la construcții

Crt	Număr	Destinație construcție	Supraf. (mp)	Situație juridică	Observații / Referințe
A1.1		construcții de locuințe	180	Fara acte	Nr. niveluri:1; S. construita la sol:180 mp; S. construita desfasurata:180 mp; Casă de locuit P
A1.2		construcții anexa	16	Fara acte	Nr. niveluri:1; S. construita la sol:16 mp; S. construita desfasurata:16 mp; Construcție anexa P

## Lungime Segmente

1) Valorile lungimilor segmentelor sunt obținute din proiecție în plan.

Punct început	X / Y	Punct sfârșit	X / Y	Lungime segment (** (m)
1	376.191,999 691.611,754	2	376.179,261 691.550,237	62.822

Punct început	X / Y	Punct sfârșit	X / Y	Lungime segment (** (m)
2	376.179,261 691.550,237	3	376.174,726 691.528,338	22.363
3	376.174,726 691.528,338	4	376.179,543 691.528,323	4.817
4	376.179,543 691.528,323	5	376.181,82 691.526,426	2.964
5	376.181,82 691.526,426	6	376.191,043 691.479,126	48.191
6	376.191,043 691.479,126	7	376.184,493 691.479,19	6.55
7	376.184,493 691.479,19	8	376.164,542 691.479,386	19.952
8	376.164,542 691.479,386	9	376.160,485 691.416,12	63.396
9	376.160,485 691.416,12	10	376.201,244 691.414,544	40.79
10	376.201,244 691.414,544	11	376.204,607 691.467,451	53.013
11	376.204,607 691.467,451	12	376.212,098 691.548,247	81.142
12	376.212,098 691.548,247	13	376.215,242 691.582,156	34.055
13	376.215,242 691.582,156	14	376.208,148 691.593,357	13.259
14	376.208,148 691.593,357	15	376.195,698 691.608,97	19.969
15	376.195,698 691.608,97	1	376.191,999 691.611,754	4.63

\*\* Lungimile segmentelor sunt determinate în planul de proiecție Stereo 70 și sunt rotunjite la 1 milimetru.

\*\*\* Distanța dintre puncte este formată din segmente cumulate ce sunt mai mici decât valoarea 1 milimetru.



**DATE DESPRE IMOBILUL NR. 899**

Oficiul de Cadastru și Publicitate Imobiliară MARAMURES  
Biroul de Cadastru și Publicitate Imobiliară Baia Mare

**A. Partea I. Descrierea imobilului**

TEREN Extravilan

Adresa: Jud. Maramures

Nr. Crt	Nr cadastral Nr. topografic	Suprafața* (mp)	Observații / Referințe
A1		Din acte: 3.800 Masurata: 1.550	Sector cadastral:75 Teren neimprejmuit; Imobil despartit de drum, diferenta de suprafata se regaseste la ID 820.

**B. Partea II. Proprietari și acte**

Inscrieri privitoare la dreptul de proprietate și alte drepturi reale		Referințe
/		
Act Administrativ nr. TP nr.60078/75, din 29/06/1994 emis de Comisia Judeteana MM (titlu de proprietate);		
B1	Intabulare, drept de PROPRIETATECU TITLU DREPT APLICAREA LEGII NR.18/1991, dobandit prin Reconstituire, cota actuala 1/1 1) REZOR MĂRIOARA, Lipsa CNP, bun propriu	A1

**C. Partea III. SARCINI .**

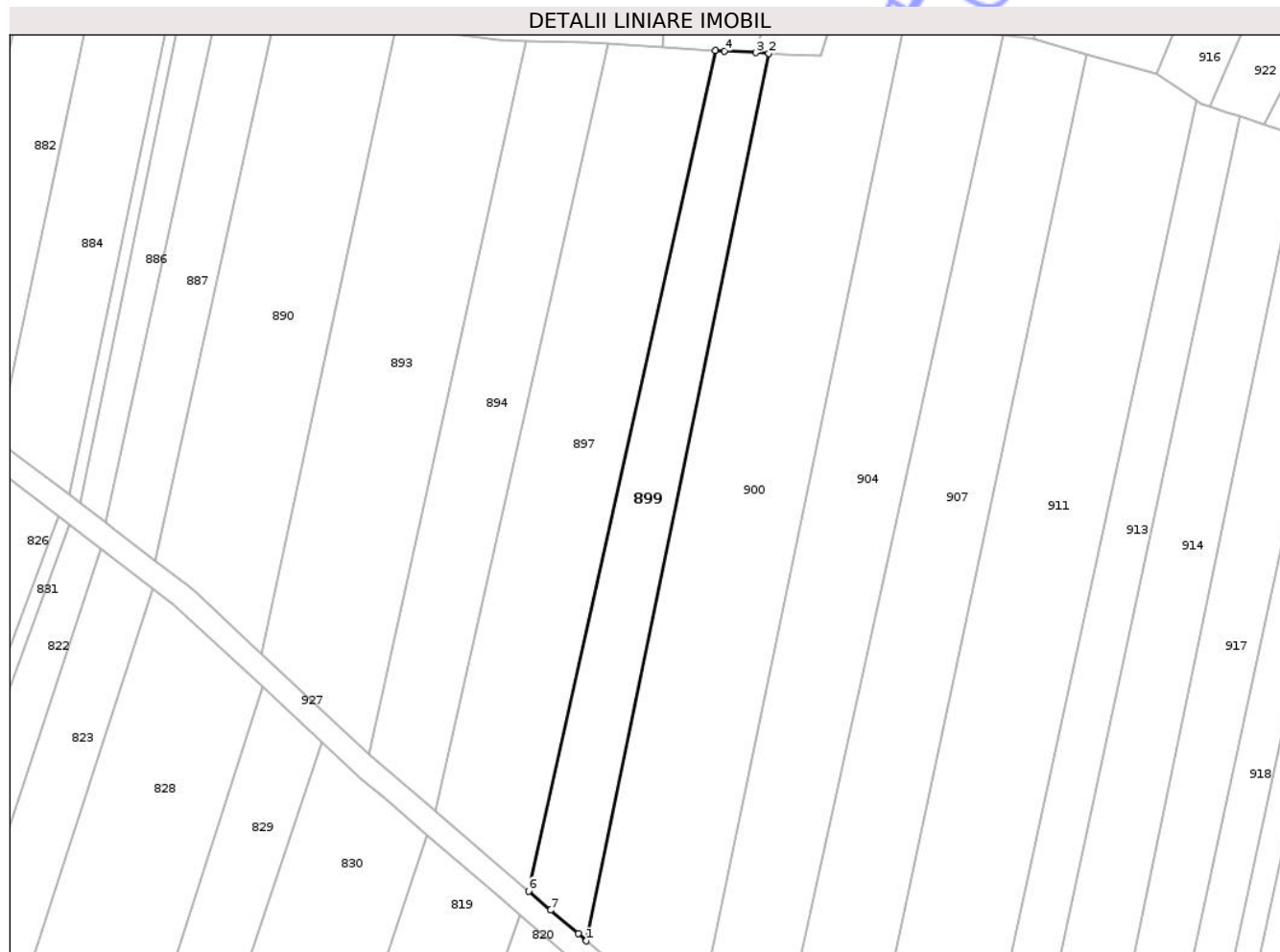
Inscrieri privind dezmembramintele dreptului de proprietate, drepturi reale de garanție și sarcini	Referințe
NU SUNT	

## Anexa Nr. 1 La Partea I

## Teren

Nr cadastral	Suprafața (mp)*	Observații / Referințe
	Din acte: 3.800 Masurata: 1.550	Imobil despartit de drum, diferenta de suprafata se regasese la ID 820.

\* Suprafața este determinată în planul de proiecție Stereo 70.



## Date referitoare la teren

Crt	Categorie folosință	Intra vilan	Suprafața (mp)	Tarla	Parcelă	Nr. topo	Observații / Referințe
1	arabil	NU	1.550	-	Cuscau	-	

## Lungime Segmente

1) Valorile lungimilor segmentelor sunt obținute din proiecție în plan.

Punct început	X / Y	Punct sfârșit	X / Y	Lungime segment (** (m)
1	376.187,356 691.248,223	2	376.218,58 691.400,135	155.088
2	376.218,58 691.400,135	3	376.216,375 691.400,249	2.209
3	376.216,375 691.400,249	4	376.210,983 691.400,539	5.399
4	376.210,983 691.400,539	5	376.209,461 691.400,621	1.524
5	376.209,461 691.400,621	6	376.177,441 691.256,722	147.418

Punct început	X / Y	Punct sfârșit	X / Y	Lungime segment (** (m)
6	376.177,441 691.256,722	7	376.181,22 691.253,483	4.977
7	376.181,22 691.253,483	8	376.185,933 691.249,443	6.208
8	376.185,933 691.249,443	1	376.187,356 691.248,223	1.874

\*\* Lungimile segmentelor sunt determinate în planul de proiecție Stereo 70 și sunt rotunjite la 1 milimetru.

\*\*\* Distanța dintre puncte este formată din segmente cumulate ce sunt mai mici decât valoarea 1 milimetru.

Neutilizabil în Circuitul Civil



**DATE DESPRE IMOBILUL NR. 901**

Oficiul de Cadastru și Publicitate Imobiliară MARAMURES  
Biroul de Cadastru și Publicitate Imobiliară Baia Mare

**A. Partea I. Descrierea imobilului**

TEREN Extravilan

Adresa: Jud. Maramures

Nr. Crt	Nr cadastral Nr. topografic	Suprafața* (mp)	Observații / Referințe
A1		1.500	Sector cadastral:75 Teren neimprejmuit;

**B. Partea II. Proprietari și acte**

Inscrieri privitoare la dreptul de proprietate și alte drepturi reale		Referințe
/		
Act Normativ nr. Legea 7, din 13/03/1996 emis de Parlamentul Romaniei ((art.13));		
B1	Inscrierea posesiei, drept de PROPRIETATE, dobandit prin Lege, cota actuala 1/1 1) NEIDENTIFICAT NEIDENTIFICAT	A1
B2	Se noteaza mentiunea de proprietar neidentificat	A1

**C. Partea III. SARCINI .**

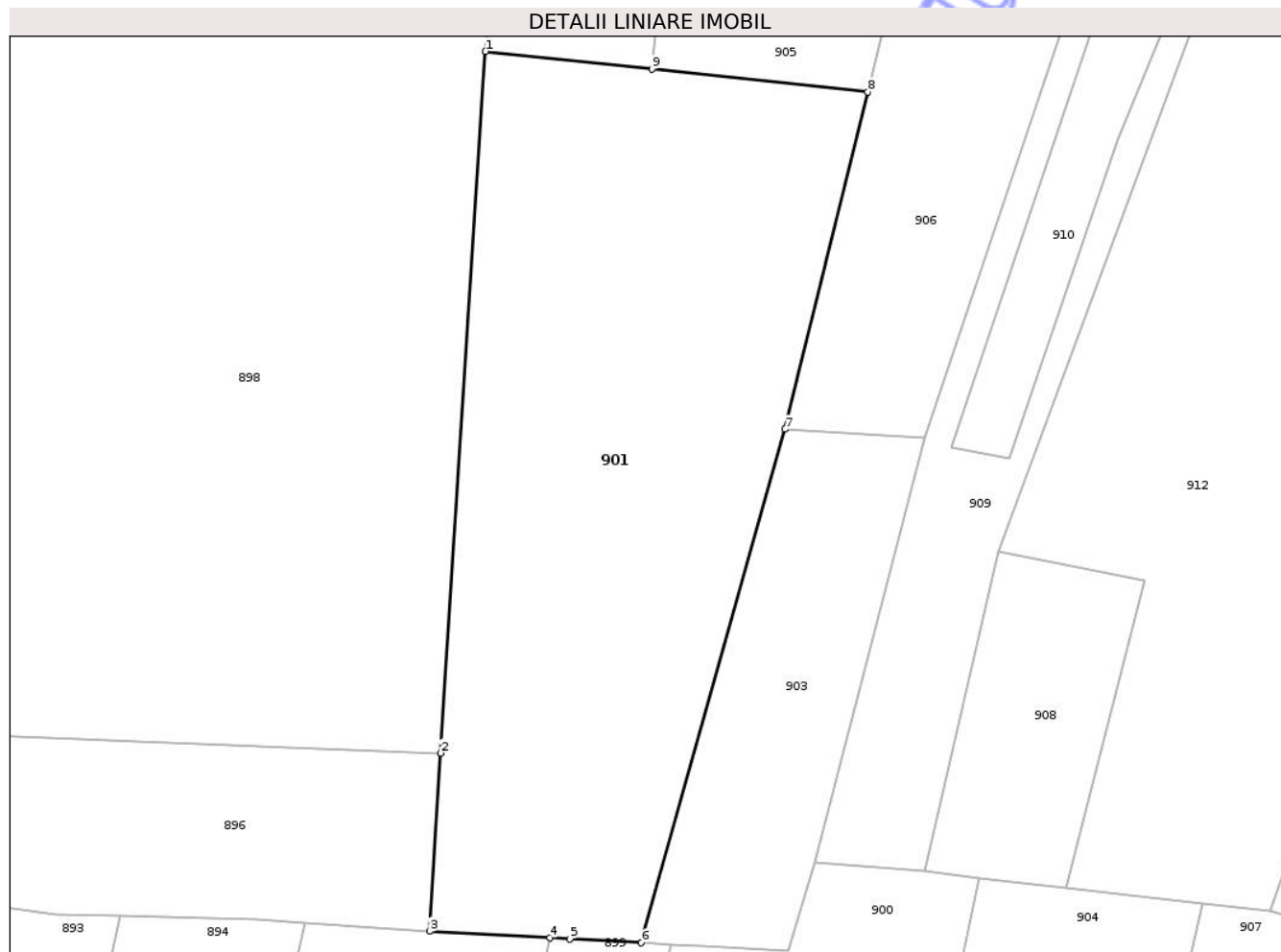
Inscrieri privind dezmembramintele dreptului de proprietate, drepturi reale de garanție și sarcini	Referințe
NU SUNT	

## Anexa Nr. 1 La Partea I

## Teren

Nr cadastral	Suprafața (mp)*	Observații / Referințe
	1.500	

\* Suprafața este determinată în planul de proiecție Stereo 70.



## Date referitoare la teren

Crt	Categorie folosință	Intravilan	Suprafața (mp)	Tarla	Parcelă	Nr. topo	Observații / Referințe
1	arabil	NU	1.500	-	-	-	

## Lungime Segmente

1) Valorile lungimilor segmentelor sunt obținute din proiecție în plan.

Punct început	X / Y	Punct sfârșit	X / Y	Lungime segment (** (m)
1	376.204,607 691.467,451	2	376.201,244 691.414,544	53.013
2	376.201,244 691.414,544	3	376.200,39 691.401,11	13.462
3	376.200,39 691.401,11	4	376.209,461 691.400,621	9.085
4	376.209,461 691.400,621	5	376.210,983 691.400,539	1.524
5	376.210,983 691.400,539	6	376.216,375 691.400,249	5.399

Punct început	X / Y	Punct sfârșit	X / Y	Lungime segment (** (m)
6	376.216,375 691.400,249	7	376.227,199 691.438,967	40.203
7	376.227,199 691.438,967	8	376.233,488 691.464,387	26.186
8	376.233,488 691.464,387	9	376.217,179 691.466,118	16.4
9	376.217,179 691.466,118	1	376.204,607 691.467,451	12.643

\*\* Lungimile segmentelor sunt determinate în planul de proiecție Stereo 70 și sunt rotunjite la 1 milimetru.

\*\*\* Distanța dintre puncte este formată din segmente cumulate ce sunt mai mici decât valoarea 1 milimetru.

Neutilizabil în Circuitul Civil





## DATE DESPRE IMOBILUL NR. 902

Oficiul de Cadastru și Publicitate Imobiliară MARAMURES  
Biroul de Cadastru și Publicitate Imobiliară Baia Mare

## A. Partea I. Descrierea imobilului

TEREN Extravilan

Adresa: Jud. Maramures

Nr. Crt	Nr cadastral Nr. topografic	Suprafața* (mp)	Observații / Referințe
A1	55085	1.450	Sector cadastral:75 Teren neimprejmuit;

## B. Partea II. Proprietari și acte

Inscrieri privitoare la dreptul de proprietate și alte drepturi reale		Referințe
<b>76565 / 05/12/2023</b>		
Act Notarial nr. certificat de mostenitor nr. 65 dos. suc. 84/2018, din 25/10/2018 emis de NP Balgaradean Zoie;		
B1	Intabulare, drept de PROPRIETATEcu titlu de drept mostenire, dobandit prin Succesiune, cota actuala 1450/4900 1) <b>NAGY FLORENTINA-GABRIELA</b> , bun propriu <i>OBSERVATII: pozitie transcrisa din CF 55085 Cicarlau, sub rangul încheierii nr. 76565 din 05.12.2023</i>	A1
Act Notarial nr. Act autentic de partaj imobiliar nr. 2806, din 04/12/2023 emis de Notar Public Firizan Margareta;		
B2	Intabulare, drept de PROPRIETATEcu titlu de drept partaj, dobandit prin lesire Din Indiviziune, cota actuala 3450/4900 1) <b>NAGY FLORENTINA-GABRIELA</b> , bun propriu <i>OBSERVATII: pozitie transcrisa din CF 55085 Cicarlau, sub rangul încheierii nr. 76565 din 05.12.2023</i>	A1

## C. Partea III. SARCINI .

Inscrieri privind dezmembramintele dreptului de proprietate, drepturi reale de garanție și sarcini	Referințe
NU SUNT	

## Anexa Nr. 1 La Partea I

## Teren

Nr cadastral	Suprafața (mp)*	Observații / Referințe
55085	1.450	

\* Suprafața este determinată în planul de proiecție Stereo 70.

## DETALII LINIARE IMOBIL



## Date referitoare la teren

Crt	Categorie folosință	Intra vilan	Suprafața (mp)	Tarla	Parcelă	Nr. topo	Observații / Referințe
1	arabil	NU	1.450	-	-	-	

## Lungime Segmente

1) Valorile lungimilor segmentelor sunt obținute din proiecție în plan.

Punct început	X / Y	Punct sfârșit	X / Y	Lungime segment (** (m)
1	376.215,242 691.582,156	2	376.212,098 691.548,247	34.055
2	376.212,098 691.548,247	3	376.204,607 691.467,451	81.142
3	376.204,607 691.467,451	4	376.217,179 691.466,118	12.643
4	376.217,179 691.466,118	5	376.228,02 691.561,974	96.467
5	376.228,02 691.561,974	6	376.227,617 691.562,618	0.76

Punct început	X / Y	Punct sfârșit	X / Y	Lungime segment (** (m)
6	376.227,617 691.562,618	1	376.215,242 691.582,156	23.127

\*\* Lungimile segmentelor sunt determinate în planul de proiecție Stereo 70 și sunt rotunjite la 1 milimetru.

\*\*\* Distanța dintre puncte este formată din segmente cumulate ce sunt mai mici decât valoarea 1 milimetru.

Neutilizabil în Circuitul Civil



**DATE DESPRE IMOBILUL NR. 907**

Oficiul de Cadastru și Publicitate Imobiliară MARAMURES  
Biroul de Cadastru și Publicitate Imobiliară Baia Mare

**A. Partea I. Descrierea imobilului**

TEREN Extravilan

Adresa: Jud. Maramures

Nr. Crt	Nr cadastral Nr. topografic	Suprafața* (mp)	Observații / Referințe
A1		2.900	Sector cadastral:75 Teren neimprejmuit;

**B. Partea II. Proprietari și acte**

Inscrieri privitoare la dreptul de proprietate și alte drepturi reale	Referințe
/	
Act Administrativ nr. TP nr.44051/10, din 14/01/2005 emis de Comisia Judeteana MM (titlu de proprietate);	
B1	A1
Intabulare, drept de PROPRIETATE CU TITLU DREPT APLICAREA LEGII NR.18/1991, dobandit prin Reconstituire, cota actuala 1/1	
1) <b>ACHIM ALEXANDRU</b> , Lipsa CNP, cota nedeterminata	
2) <b>GHERTAN VASILE</b> , Lipsa CNP, cota nedeterminata	
3) <b>POMIAN GHEORGHE</b> , Lipsa CNP, cota nedeterminata	

**C. Partea III. SARCINI .**

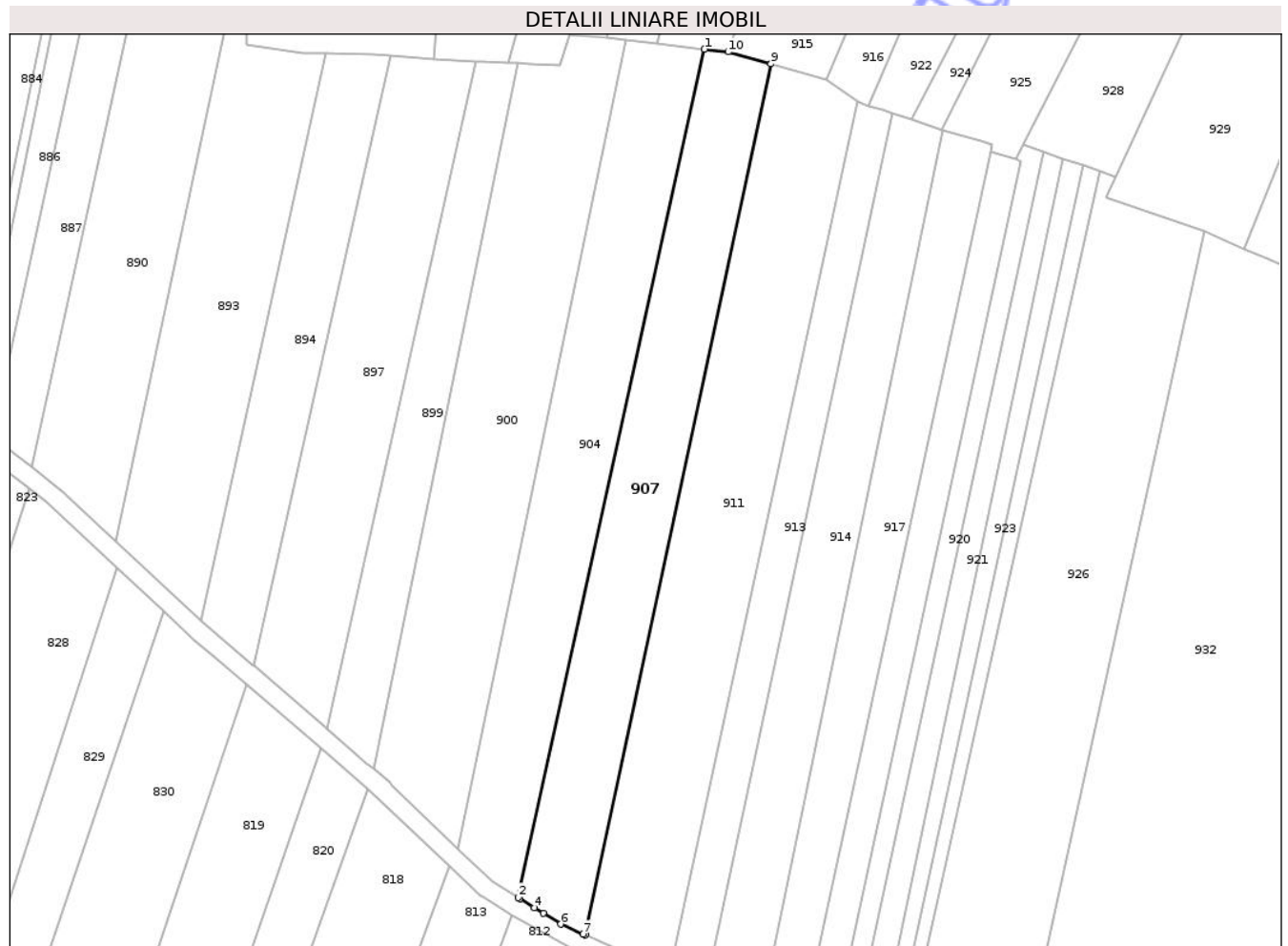
Inscrieri privind dezmembramintele dreptului de proprietate, drepturi reale de garanție și sarcini	Referințe
NU SUNT	

## Anexa Nr. 1 La Partea I

## Teren

Nr cadastral	Suprafața (mp)*	Observații / Referințe
	2.900	

\* Suprafața este determinată în planul de proiecție Stereo 70.



## Date referitoare la teren

Crt	Categorie folosință	Intra vilan	Suprafața (mp)	Tarla	Parcelă	Nr. topo	Observații / Referințe
1	arabil	NU	2.900	-	Cuscau	-	

## Lungime Segmente

1) Valorile lungimilor segmentelor sunt obținute din proiecție în plan.

Punct început	X / Y	Punct sfârșit	X / Y	Lungime segment (** (m)
1	376.258,72 691.403,2	2	376.218,507 691.220,569	187.006
2	376.218,507 691.220,569	3	376.218,938 691.220,299	0.508
3	376.218,938 691.220,299	4	376.222,085 691.218,324	3.716
4	376.222,085 691.218,324	5	376.224,014 691.217,114	2.277
5	376.224,014 691.217,114	6	376.227,712 691.214,794	4.366

Punct început	X / Y	Punct sfârșit	X / Y	Lungime segment (** (m)
6	376.227,712 691.214,794	7	376.232,581 691.212,663	5.314
7	376.232,581 691.212,663	8	376.232,981 691.212,486	0.437
8	376.232,981 691.212,486	9	376.273,055 691.400,028	191.777
9	376.273,055 691.400,028	10	376.263,827 691.402,609	9.582
10	376.263,827 691.402,609	1	376.258,72 691.403,2	5.141

\*\* Lungimile segmentelor sunt determinate în planul de proiecție Stereo 70 și sunt rotunjite la 1 milimetru.

\*\*\* Distanța dintre puncte este formată din segmente cumulate ce sunt mai mici decât valoarea 1 milimetru.

Neutilizabil în Circuitul Civil



**DATE DESPRE IMOBILUL NR. 912**

Oficiul de Cadastru și Publicitate Imobiliară MARAMURES  
Biroul de Cadastru și Publicitate Imobiliară Baia Mare

**A. Partea I. Descrierea imobilului**

TEREN Extravilan

Nr. CF vechi:1000/N Ilba

Nr. cadastral vechi:3724

Adresa: Jud. Maramures

Nr. Crt	Nr cadastral Nr. topografic	Suprafața* (mp)	Observații / Referințe
A1	53981	2.230	Sector cadastral:75 Teren neimprejmuit; Localitatea ILBA. Imobil neimprejmuit . Cale ferata la Nord.

**B. Partea II. Proprietari și acte**

Inscrieri privitoare la dreptul de proprietate și alte drepturi reale	Referințe
<b>59689 / 15/09/2021</b>	
Act Notarial nr. Contract de donație imobiliara autentificat sub nr. 1779, din 02/09/2021 emis de NP Dragos Ioana;	
B1	A1
Intabulare, drept de PROPRIETATEcu titlu de drept donație, dobandit prin Conventie, cota actuala 1/1	
1) FALCA OLIVIAN-SERGIU, si sotia	
2) FALCA LINDA-ZOIA, bun comun	
OBSERVATII: Poziție transcrisă din CF 53981/Cicarlau sub rangul incheierii nr.59689 din 15.09.2021	

**C. Partea III. SARCINI .**

Inscrieri privind dezmembramintele dreptului de proprietate, drepturi reale de garanție și sarcini	Referințe
NU SUNT	

## Anexa Nr. 1 La Partea I

## Teren

Nr cadastral	Suprafața (mp)*	Observații / Referințe
53981	2.230	Localitatea ILBA. Imobil neimprejmuit . Cale ferata la Nord.

\* Suprafața este determinată în planul de proiecție Stereo 70.

## DETALII LINIARE IMOBIL



## Date referitoare la teren

Crt	Categorie folosință	Intra vilan	Suprafața (mp)	Tarla	Parcelă	Nr. topo	Observații / Referințe
1	arabil	NU	2.230	-	-	-	

## Lungime Segmente

1) Valorile lungimilor segmentelor sunt obținute din proiecție în plan.

Punct început	X / Y	Punct sfârșit	X / Y	Lungime segment (** (m)
1	376.269,98 691.501,84	2	376.243,375 691.429,716	76.875
2	376.243,375 691.429,716	3	376.254,399 691.427,597	11.226
3	376.254,399 691.427,597	4	376.248,459 691.404,389	23.956
4	376.248,459 691.404,389	5	376.258,72 691.403,2	10.329
5	376.258,72 691.403,2	6	376.263,827 691.402,609	5.141

Punct început	X / Y	Punct sfârșit	X / Y	Lungime segment (** (m)
6	376.263,827 691.402,609	7	376.277,583 691.442,4	42.102
7	376.277,583 691.442,4	8	376.290,857 691.478,967	38.902
8	376.290,857 691.478,967	9	376.281,863 691.487,12	12.139
9	376.281,863 691.487,12	1	376.269,98 691.501,84	18.918

\*\* Lungimile segmentelor sunt determinate în planul de proiecție Stereo 70 și sunt rotunjite la 1 milimetru.

\*\*\* Distanța dintre puncte este formată din segmente cumulate ce sunt mai mici decât valoarea 1 milimetru.

Neutilizabil în Circuitul Civil



**DATE DESPRE IMOBILUL NR. 914**

Oficiul de Cadastru și Publicitate Imobiliară MARAMURES  
Biroul de Cadastru și Publicitate Imobiliară Baia Mare

**A. Partea I. Descrierea imobilului**

TEREN Extravilan

Adresa: Jud. Maramures

Nr. Crt	Nr cadastral Nr. topografic	Suprafața* (mp)	Observații / Referințe
A1		Din acte: 4.200 Masurata: 2.287	Sector cadastral:75 Teren neimprejmuit; Imobil despartit de drum, diferenta de suprafata se regaseste la ID 815.

**B. Partea II. Proprietari și acte**

Inscrieri privitoare la dreptul de proprietate și alte drepturi reale		Referințe
/		
Act Administrativ nr. TP nr.60.075/77, din 16/03/1994 emis de Comisia Judeteana MM (titlu de proprietate);		
B1	Intabulare, drept de PROPRIETATE CU TITLU DREPT APLICAREA LEGII NR.18/1991, dobandit prin Reconstituire, cota actuala 1/1 1) MĂRCUȘ ELEONORA, Lipsa CNP, cota nedeterminata 2) RUS FLOARE, Lipsa CNP, cota nedeterminata	A1

**C. Partea III. SARCINI .**

Inscrieri privind dezmembramintele dreptului de proprietate, drepturi reale de garanție și sarcini	Referințe
NU SUNT	

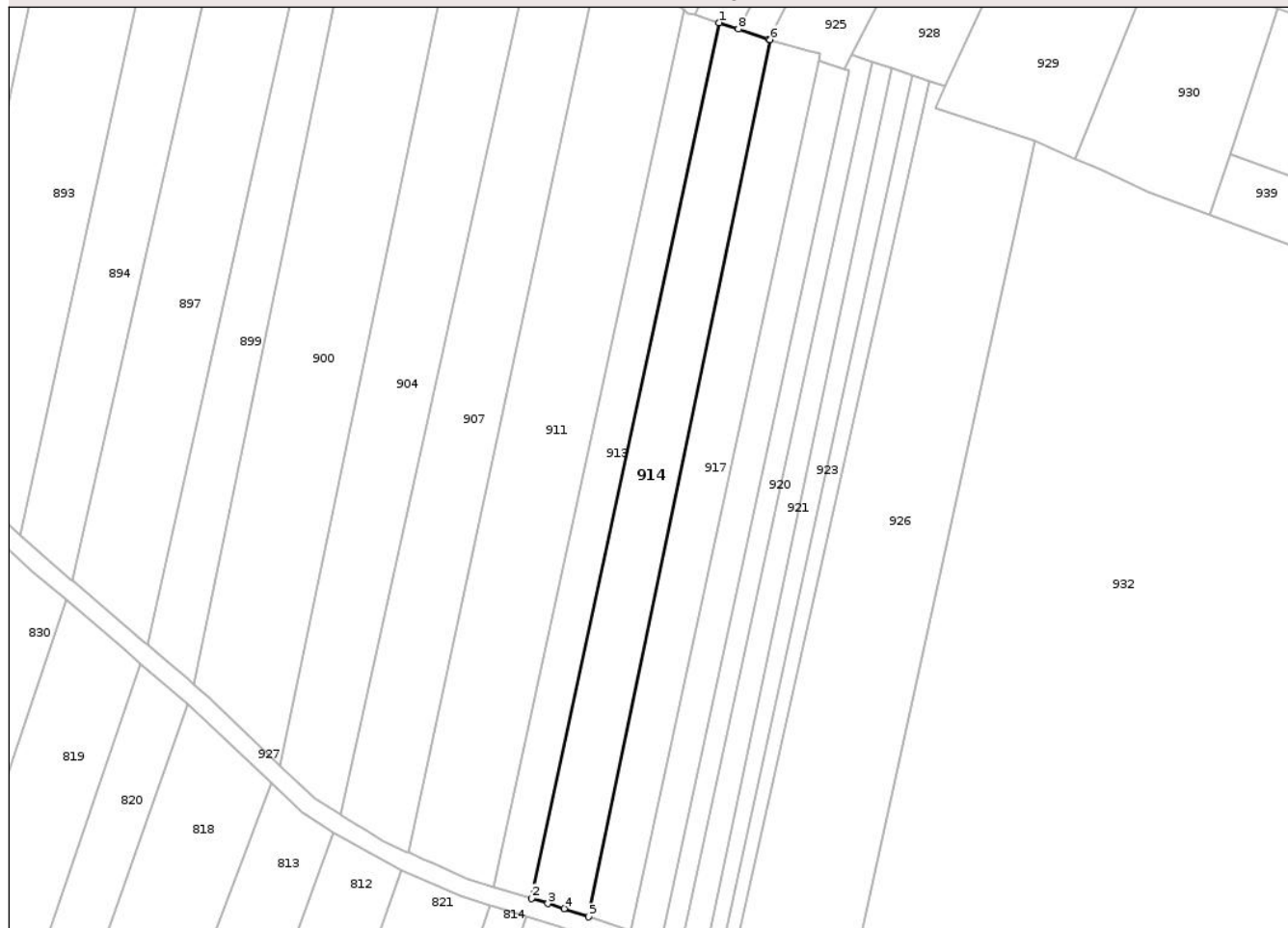
## Anexa Nr. 1 La Partea I

## Teren

Nr cadastral	Suprafața (mp)*	Observații / Referințe
	Din acte: 4.200 Masurata: 2.287	Imobil despartit de drum, diferenta de suprafata se regaseste la ID 815.

\* Suprafața este determinată în planul de proiecție Stereo 70.

## DETALII LINIARE IMOBIL



## Date referitoare la teren

Crt	Categorie folosință	Intravilan	Suprafața (mp)	Tarla	Parcelă	Nr. topo	Observații / Referințe
1	arabil	NU	2.287	-	Cuscau	-	

## Lungime Segmente

1) Valorile lungimilor segmentelor sunt obținute din proiecție în plan.

Punct început	X / Y	Punct sfârșit	X / Y	Lungime segment (** (m)
1	376.299,218 691.389,331	2	376.259,265 691.202,668	190.891
2	376.259,265 691.202,668	3	376.262,739 691.201,591	3.637
3	376.262,739 691.201,591	4	376.266,164 691.200,53	3.586
4	376.266,164 691.200,53	5	376.271,375 691.198,77	5.5
5	376.271,375 691.198,77	6	376.310,018 691.385,719	190.901

Punct început	X / Y	Punct sfârșit	X / Y	Lungime segment (** (m)
6	376.310,018 691.385,719	7	376.309,832 691.385,782	0.197
7	376.309,832 691.385,782	8	376.303,28 691.387,97	6.908
8	376.303,28 691.387,97	1	376.299,218 691.389,331	4.284

\*\* Lungimile segmentelor sunt determinate în planul de proiecție Stereo 70 și sunt rotunjite la 1 milimetru.

\*\*\* Distanța dintre puncte este formată din segmente cumulate ce sunt mai mici decât valoarea 1 milimetru.

Neutilizabil în Circuitul Civil



**DATE DESPRE IMOBILUL NR. 916**

Oficiul de Cadastru și Publicitate Imobiliară MARAMURES  
Biroul de Cadastru și Publicitate Imobiliară Baia Mare

**A. Partea I. Descrierea imobilului**

TEREN Extravilan

Adresa: Jud. Maramures

Nr. Crt	Nr cadastral Nr. topografic	Suprafața* (mp)	Observații / Referințe
A1		179	Sector cadastral:75 Teren neimprejmuit;

**B. Partea II. Proprietari și acte**

Inscrieri privitoare la dreptul de proprietate și alte drepturi reale		Referințe
/		
Act Normativ nr. Legea 7, din 13/03/1996 emis de Parlamentul Romaniei ((art.13));		
B1	Inscrierea posesiei, drept de PROPRIETATE, dobandit prin Lege, cota actuala 1/1 1) NEIDENTIFICAT NEIDENTIFICAT	A1
B2	Se notează mențiunea de proprietar neidentificat	A1

**C. Partea III. SARCINI .**

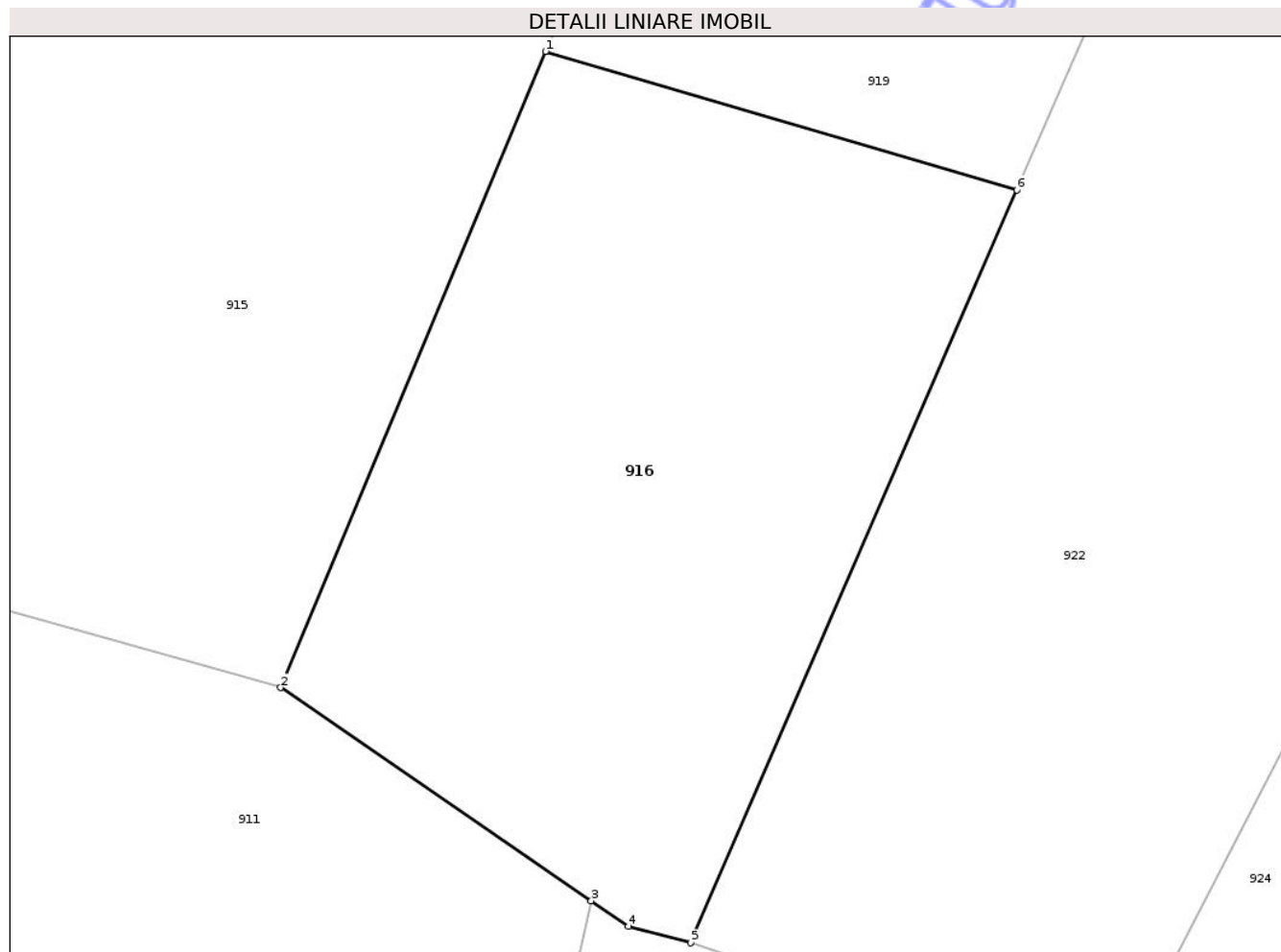
Inscrieri privind dezmembramintele dreptului de proprietate, drepturi reale de garanție și sarcini	Referințe
NU SUNT	

## Anexa Nr. 1 La Partea I

## Teren

Nr cadastral	Suprafața (mp)*	Observații / Referințe
	179	

\* Suprafața este determinată în planul de proiecție Stereo 70.



## Date referitoare la teren

Crt	Categorie folosință	Intra vilan	Suprafața (mp)	Tarla	Parcelă	Nr. topo	Observații / Referințe
1	arabil	NU	179	-	-	-	

## Lungime Segmente

1) Valorile lungimilor segmentelor sunt obținute din proiecție în plan.

Punct început	X / Y	Punct sfârșit	X / Y	Lungime segment (** (m)
1	376.290,82 691.410,72	2	376.284,977 691.396,695	15.193
2	376.284,977 691.396,695	3	376.291,828 691.391,997	8.307
3	376.291,828 691.391,997	4	376.292,65 691.391,434	0.996
4	376.292,65 691.391,434	5	376.294,03 691.391,07	1.428
5	376.294,03 691.391,07	6	376.301,22 691.407,67	18.09

Punct început	X / Y	Punct sfârșit	X / Y	Lungime segment (** (m)
6	376.301,22 691.407,67	1	376.290,82 691.410,72	10.838

\*\* Lungimile segmentelor sunt determinate în planul de proiecție Stereo 70 și sunt rotunjite la 1 milimetru.

\*\*\* Distanța dintre puncte este formată din segmente cumulate ce sunt mai mici decât valoarea 1 milimetru.

Neutilizabil în Circuitul Civil



**DATE DESPRE IMOBILUL NR. 919**

Oficiul de Cadastru și Publicitate Imobiliară MARAMURES  
Biroul de Cadastru și Publicitate Imobiliară Baia Mare

**A. Partea I. Descrierea imobilului**

TEREN Extravilan

Nr. CF vechi:2612  
Nr. cadastral vechi:4012

Adresa: Jud. Maramures

Nr. Crt	Nr cadastral Nr. topografic	Suprafața* (mp)	Observații / Referințe
A1	50874	545	Sector cadastral:75 Teren neimprejmuit;

**B. Partea II. Proprietari și acte**

Inscrieri privitoare la dreptul de proprietate și alte drepturi reale	Referințe
<b>10 / 03/01/2012</b>	
Act Notarial nr. conventie aut. 5253, din 30/12/2011 emis de NP Dragos Ioana;	
B1	Intabulare, drept de PROPRIETATEcu titlu de drept intretinere, dobandit prin Conventie, cota actuala 1/1
	1) MOTICA MIHAI GAVRIL, si sotia
	2) MOTICA MIOARA
	<i>OBSERVATII: Poziție transcrisă din CF 50874/Cicarlau sub rangul incheierii nr.10 din 03.01.2012</i>

**C. Partea III. SARCINI**

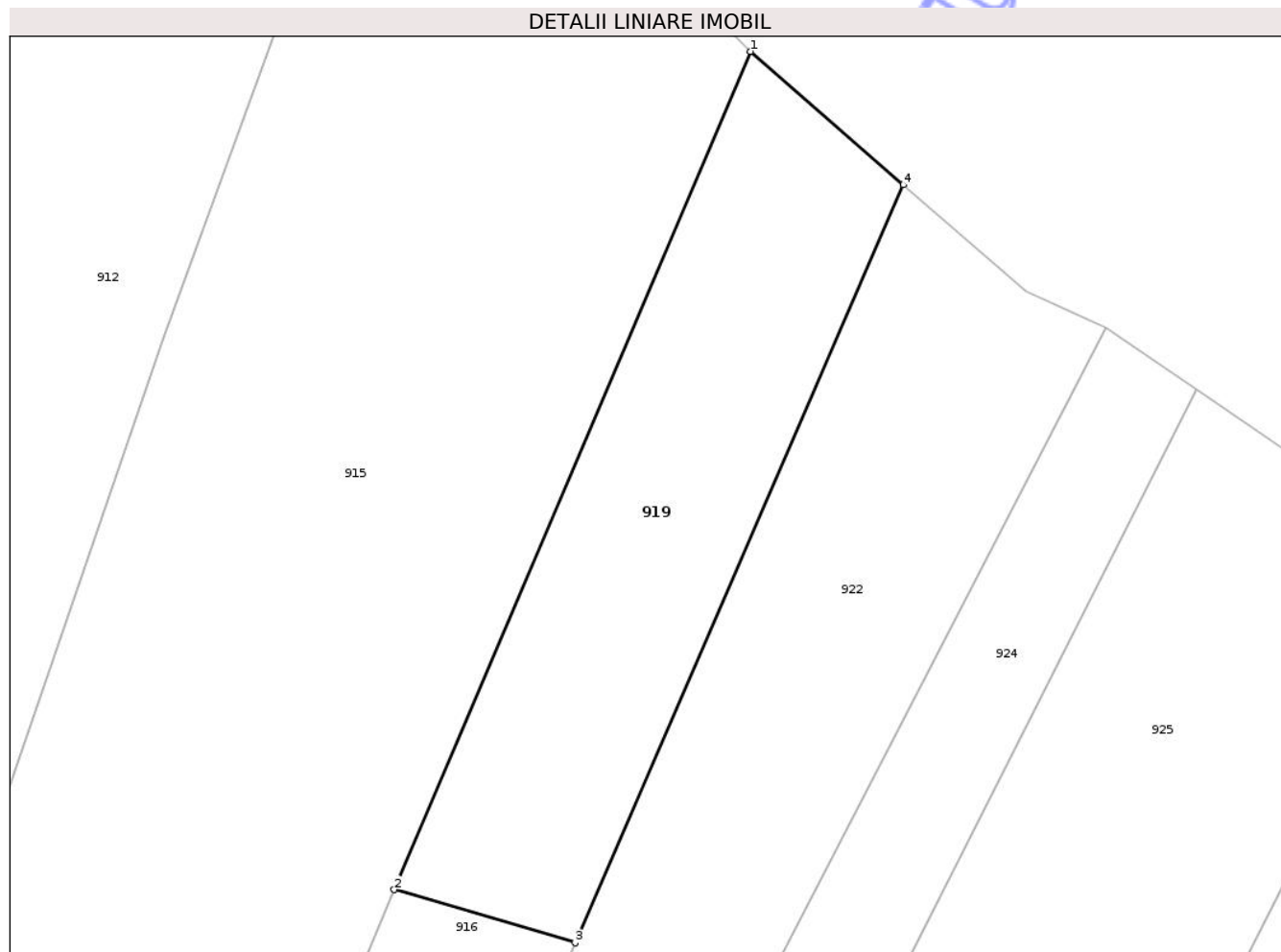
Inscrieri privind dezmembramintele dreptului de proprietate, drepturi reale de garanție și sarcini	Referințe
<b>44649 / 23/12/2008</b>	
Act Notarial nr. contract de intretinere, aut. sub nr. 5844 din 2008 de NP Dragos Ioana, din 22/12/2008 emis de NP Dragos Ioana;	
C1	Intabulare, drept de UZUFRACT VIAGER, dobandit prin Conventie, cota actuala 1/1, cota initiala 1/1
	1) ZETE DUMITRU
	<i>OBSERVATII: (provenita din conversia CF 2612), Poziție transcrisă din CF 50874/Cicarlau sub rangul incheierii nr. 4469 din 23.12.2008</i>
C2	se noteaza sarcina intretinerii viagere in favoarea lui:
	1) ZETE DUMITRU
	<i>OBSERVATII: (provenita din conversia CF 2612), Poziție transcrisă din CF 50874/Cicarlau sub rangul incheierii nr. 4469 din 23.12.2008</i>

## Anexa Nr. 1 La Partea I

## Teren

Nr cadastral	Suprafața (mp)*	Observații / Referințe
50874	545	

\* Suprafața este determinată în planul de proiecție Stereo 70.



## Date referitoare la teren

Crt	Categorie folosință	Intra vilan	Suprafața (mp)	Tarla	Parcelă	Nr. topo	Observații / Referințe
1	arabil	NU	545	-	-	-	

## Lungime Segmente

1) Valorile lungimilor segmentelor sunt obținute din proiecție în plan.

Punct început	X / Y	Punct sfârșit	X / Y	Lungime segment (** (m)
1	376.311,32 691.458,85	2	376.290,82 691.410,72	52.314
2	376.290,82 691.410,72	3	376.301,22 691.407,67	10.838
3	376.301,22 691.407,67	4	376.320,09 691.451,19	47.435
4	376.320,09 691.451,19	1	376.311,32 691.458,85	11.644

\*\* Lungimile segmentelor sunt determinate în planul de proiecție Stereo 70 și sunt rotunjite la 1 milimetru.

\*\*\* Distanţa dintre puncte este formată din segmente cumulate ce sunt mai mici decât valoarea 1 milimetru.

Neutilizabil în Circuitul  
Civil





## DATE DESPRE IMOBILUL NR. 921

Oficiul de Cadastru și Publicitate Imobiliară MARAMURES  
Biroul de Cadastru și Publicitate Imobiliară Baia Mare

## A. Partea I. Descrierea imobilului

TEREN Extravilan

Adresa: Jud. Maramures

Nr. Crt	Nr cadastral Nr. topografic	Suprafața* (mp)	Observații / Referințe
A1		Din acte: 1.900 Masurata: 950	Sector cadastral:75 Teren neimprejmuit; Imobil despartit de drum, diferenta de suprafata se regaseste la ID 809.

## B. Partea II. Proprietari și acte

Inscrieri privitoare la dreptul de proprietate și alte drepturi reale		Referințe
/		
Act Administrativ nr. TP nr.43358/53, din 16/12/2002 emis de Comisia Judeteana MM (titlu de proprietate);		
B1	Intabulare, drept de PROPRIETATE CU TITLU DREPT APLICAREA LEGII NR.18/1991, dobandit prin Reconstituire, cota actuala 1/1 1) BODEA EMILIA, Lipsa CNP, bun propriu	A1

## C. Partea III. SARCINI .

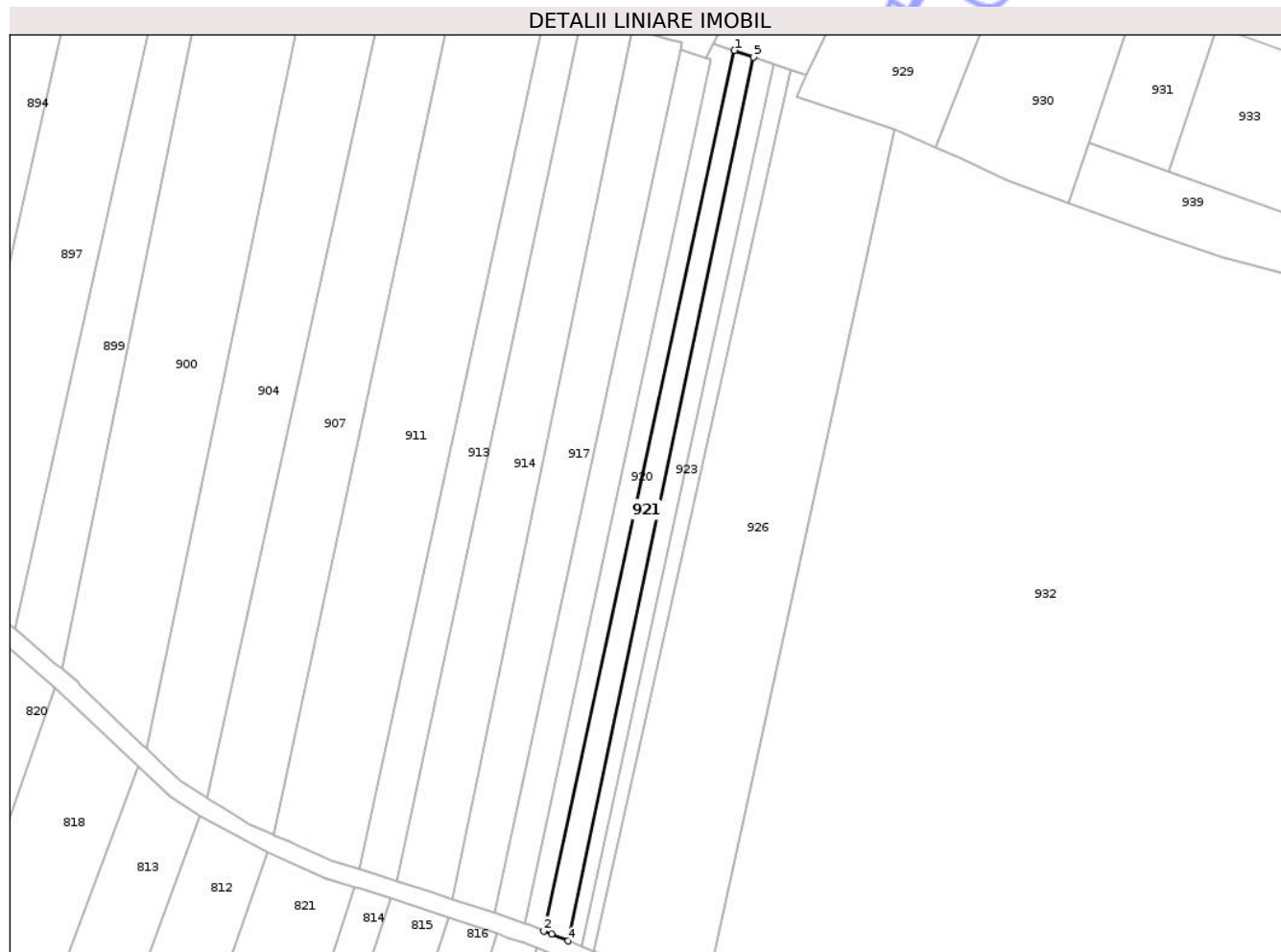
Inscrieri privind dezmembramintele dreptului de proprietate, drepturi reale de garanție și sarcini	Referințe
NU SUNT	

## Anexa Nr. 1 La Partea I

## Teren

Nr cadastral	Suprafața (mp)*	Observații / Referințe
	Din acte: 1.900 Masurata: 950	Imobil despartit de drum, diferenta de suprafata se regaseste la ID 809.

\* Suprafața este determinată în planul de proiecție Stereo 70.



## Date referitoare la teren

Crt	Categorie folosință	Intra vilan	Suprafața (mp)	Tarla	Parcelă	Nr. topo	Observații / Referințe
1	arabil	NU	950	-	Cuscau	-	

## Lungime Segmente

1) Valorile lungimilor segmentelor sunt obținute din proiecție în plan.

Punct început	X / Y	Punct sfârșit	X / Y	Lungime segment (** (m)
1	376.331,892 691.381,046	2	376.290,958 691.191,921	193.504
2	376.290,958 691.191,921	3	376.292,635 691.191,221	1.818
3	376.292,635 691.191,221	4	376.296,109 691.189,77	3.765
4	376.296,109 691.189,77	5	376.336,004 691.379,629	194.005
5	376.336,004 691.379,629	1	376.331,892 691.381,046	4.35

\*\* Lungimile segmentelor sunt determinate în planul de proiecție Stereo 70 și sunt rotunjite la 1 milimetru.

\*\*\* Distanța dintre puncte este formată din segmente cumulate ce sunt mai mici decât valoarea 1 milimetru.

Neutilizabil în Circuitul  
Civil





## DATE DESPRE IMOBILUL NR. 922

Oficiul de Cadastru și Publicitate Imobiliară MARAMURES  
Biroul de Cadastru și Publicitate Imobiliară Baia Mare

## A. Partea I. Descrierea imobilului

TEREN Extravilan

Nr. CF vechi:2791-Cicarlau

Nr. cadastral vechi:4469

Adresa: Jud. Maramures

Nr. Crt	Nr cadastral Nr. topografic	Suprafața* (mp)	Observații / Referințe
A1	52150	748	Sector cadastral:75 Teren neimprejmuit;

## B. Partea II. Proprietari și acte

Inscrieri privitoare la dreptul de proprietate și alte drepturi reale	Referințe
<b>37990 / 21/10/2008</b>	
Act Notarial nr. Contract de vanzare=cumparare aut nr 1546/2008, din 20/10/2008 emis de NP Balogh;	
B1	A1
Intabulare, drept de PROPRIETATEcu titlu de drept cumparare, dobandit prin Conventie, cota actuala 1/1	
1) SILAGHI GEORGEL IOAN, casatorit cu	
2) SILAGHI RAMONA MARIA, bun comun	
OBSERVATII: Poziție transcrisă din CF 52150/Cicarlau sub rangul incheierii nr.37990 din 21.10.2008	

## C. Partea III. SARCINI .

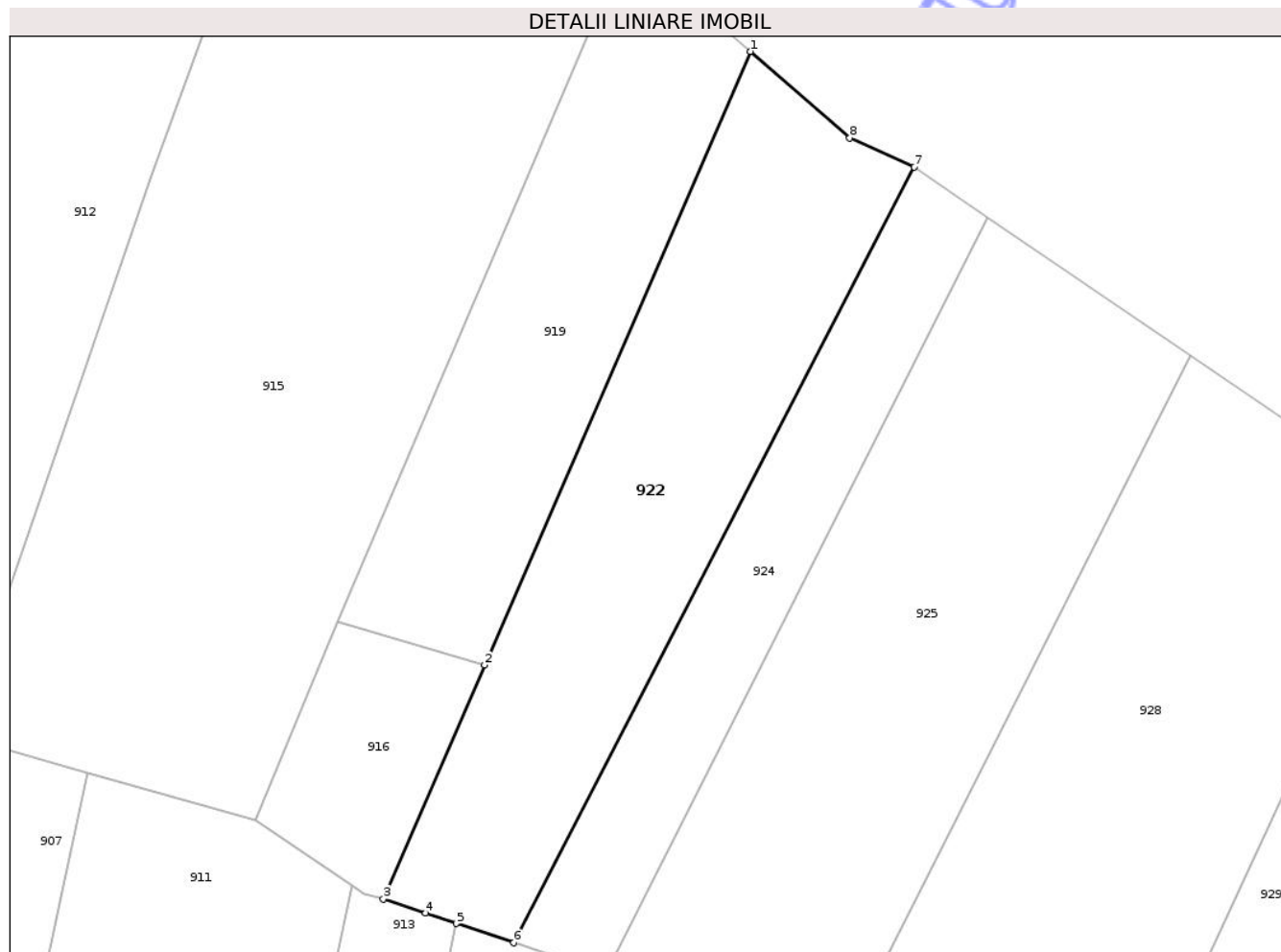
Inscrieri privind dezmembramentele dreptului de proprietate, drepturi reale de garanție și sarcini	Referințe
NU SUNT	

## Anexa Nr. 1 La Partea I

## Teren

Nr cadastral	Suprafața (mp)*	Observații / Referințe
52150	748	

\* Suprafața este determinată în planul de proiecție Stereo 70.



## Date referitoare la teren

Crt	Categorie folosință	Intra vilan	Suprafața (mp)	Tarla	Parcelă	Nr. topo	Observații / Referințe
1	faneata	NU	748	-	-	-	

## Lungime Segmente

1) Valorile lungimilor segmentelor sunt obținute din proiecție în plan.

Punct început	X / Y	Punct sfârșit	X / Y	Lungime segment (** (m)
1	376.320,09 691.451,19	2	376.301,22 691.407,67	47.435
2	376.301,22 691.407,67	3	376.294,03 691.391,07	18.09
3	376.294,03 691.391,07	4	376.297,03 691.390,065	3.164
4	376.297,03 691.390,065	5	376.299,218 691.389,331	2.308
5	376.299,218 691.389,331	6	376.303,28 691.387,97	4.284

Punct început	X / Y	Punct sfârșit	X / Y	Lungime segment (** (m)
6	376.303,28 691.387,97	7	376.331,71 691.443,0	61.94
7	376.331,71 691.443,0	8	376.327,14 691.445,05	5.009
8	376.327,14 691.445,05	1	376.320,09 691.451,19	9.349

\*\* Lungimile segmentelor sunt determinate în planul de proiecție Stereo 70 și sunt rotunjite la 1 milimetru.

\*\*\* Distanța dintre puncte este formată din segmente cumulate ce sunt mai mici decât valoarea 1 milimetru.

Neutilizabil în Circuitul Civil



**DATE DESPRE IMOBILUL NR. 924**

Oficiul de Cadastru și Publicitate Imobiliară MARAMURES  
Biroul de Cadastru și Publicitate Imobiliară Baia Mare

**A. Partea I. Descrierea imobilului**

TEREN Extravilan

Adresa: Jud. Maramures

Nr. Crt	Nr cadastral Nr. topografic	Suprafața* (mp)	Observații / Referințe
A1		400	Sector cadastral:75 Teren neimprejmuit;

**B. Partea II. Proprietari și acte**

Inscrieri privitoare la dreptul de proprietate și alte drepturi reale	Referințe
/	
Act Administrativ nr. TP nr.43358/44, din 05/11/2002 emis de Comisia Judeteana MM (titlu de proprietate);	
B1	A1
Intabulare, drept de PROPRIETATE CU TITLU DREPT APLICAREA LEGII NR.18/1991, dobandit prin Reconstituire, cota actuala 1/1	
1) BOITOR REGHINA, Lipsa CNP, bun propriu	

**C. Partea III. SARCINI .**

Inscrieri privind dezmembramintele dreptului de proprietate, drepturi reale de garanție și sarcini	Referințe
NU SUNT	

## Anexa Nr. 1 La Partea I

## Teren

Nr cadastral	Suprafața (mp)*	Observații / Referințe
	400	

\* Suprafața este determinată în planul de proiecție Stereo 70.

## DETALII LINIARE IMOBIL



## Date referitoare la teren

Crt	Categorie folosință	Intra vilan	Suprafața (mp)	Tarla	Parcelă	Nr. topo	Observații / Referințe
1	arabil	NU	400	-	Peste Calea Ferata	-	

## Lungime Segmente

1) Valorile lungimilor segmentelor sunt obținute din proiecție în plan.

Punct început	X / Y	Punct sfârșit	X / Y	Lungime segment (** (m)
1	376.331,71 691.443,0	2	376.303,28 691.387,97	61.94
2	376.303,28 691.387,97	3	376.309,832 691.385,782	6.908
3	376.309,832 691.385,782	4	376.336,926 691.439,445	60.116
4	376.336,926 691.439,445	1	376.331,71 691.443,0	6.312

\*\* Lungimile segmentelor sunt determinate în planul de proiecție Stereo 70 și sunt rotunjite la 1 milimetru.

\*\*\* Distanța dintre puncte este formată din segmente cumulate ce sunt mai mici decât valoarea 1 milimetru.

Neutilizabil în Circuitul  
Civil



**DATE DESPRE IMOBILUL NR. 929**

Oficiul de Cadastru și Publicitate Imobiliară MARAMURES  
Biroul de Cadastru și Publicitate Imobiliară Baia Mare

**A. Partea I. Descrierea imobilului**

TEREN Extravilan

Adresa: Jud. Maramures

Nr. Crt	Nr cadastral Nr. topografic	Suprafața* (mp)	Observații / Referințe
A1	54895	1.500	Sector cadastral:75 Teren neimprejmuit;

**B. Partea II. Proprietari și acte**

Inscrieri privitoare la dreptul de proprietate și alte drepturi reale	Referințe
<b>14475 / 10/03/2023</b>	
Act Notarial nr. Act donatie aut. nr. 679/2023, din 09/03/2023 emis de NP Balgaradean Zoie;	
B1	A1
Intabulare, drept de PROPRIETATE cu titlu de drept donatie, dobandit prin Conventie, cota actuala 1/1	
1) <b>BOZINTAN ANAMARIA-DAIANA</b> , bun propriu	
OBSERVATII: Poziție transcrisă din CF 54895/Cicârlau sub rangul incheierii nr.14475 din 10.03.2023	

**C. Partea III. SARCINI .**

Inscrieri privind dezmembramintele dreptului de proprietate, drepturi reale de garanție și sarcini	Referințe
NU SUNT	

## Anexa Nr. 1 La Partea I

## Teren

Nr cadastral	Suprafața (mp)*	Observații / Referințe
54895	1.500	

\* Suprafața este determinată în planul de proiecție Stereo 70.



## Date referitoare la teren

Crt	Categorie folosință	Intra vilan	Suprafața (mp)	Tarla	Parcelă	Nr. topo	Observații / Referințe
1	arabil	NU	1.500	-	-	-	

## Lungime Segmente

1) Valorile lungimilor segmentelor sunt obținute din proiecție în plan.

Punct început	X / Y	Punct sfârșit	X / Y	Lungime segment (** (m)
1	376.367,278 691.418,761	2	376.347,388 691.375,707	47.426
2	376.347,388 691.375,707	3	376.345,292 691.371,17	4.998
3	376.345,292 691.371,17	4	376.366,383 691.364,079	22.251
4	376.366,383 691.364,079	5	376.375,133 691.360,25	9.551
5	376.375,133 691.360,25	6	376.392,712 691.404,771	47.866

Punct început	X / Y	Punct sfârșit	X / Y	Lungime segment (** (m)
6	376.392,712 691.404,771	7	376.390,28 691.405,95	2.702
7	376.390,28 691.405,95	8	376.372,992 691.414,867	19.452
8	376.372,992 691.414,867	1	376.367,278 691.418,761	6.914

\*\* Lungimile segmentelor sunt determinate în planul de proiecție Stereo 70 și sunt rotunjite la 1 milimetru.

\*\*\* Distanța dintre puncte este formată din segmente cumulate ce sunt mai mici decât valoarea 1 milimetru.

Neutilizabil în Circuitul Civil



**DATE DESPRE IMOBILUL NR. 931**

Oficiul de Cadastru și Publicitate Imobiliară MARAMURES  
Biroul de Cadastru și Publicitate Imobiliară Baia Mare

**A. Partea I. Descrierea imobilului**

TEREN Extravilan

Adresa: Jud. Maramures

Nr. Crt	Nr cadastral Nr. topografic	Suprafața* (mp)	Observații / Referințe
A1	54950	600	Sector cadastral:75 Teren neimprejmuit;

**B. Partea II. Proprietari și acte**

Inscrieri privitoare la dreptul de proprietate și alte drepturi reale	Referințe
/	
Act Notarial nr. Contract de donatie imobiliara aut.nr.3153, din 02/09/2024 emis de NP Muresan Georgeta Marcela;	
B1	A1
Intabulare, drept de PROPRIETATEcu titlu de drept donatie, dobandit prin Conventie, cota actuala 1/1	
1) PALFI DORU CORNEL, bun propriu	
OBSERVATII: Poziție transcrisă din CF 54950/Cicârlau sub rangul incheierii nr.55019 din 03.09.2024	

**C. Partea III. SARCINI .**

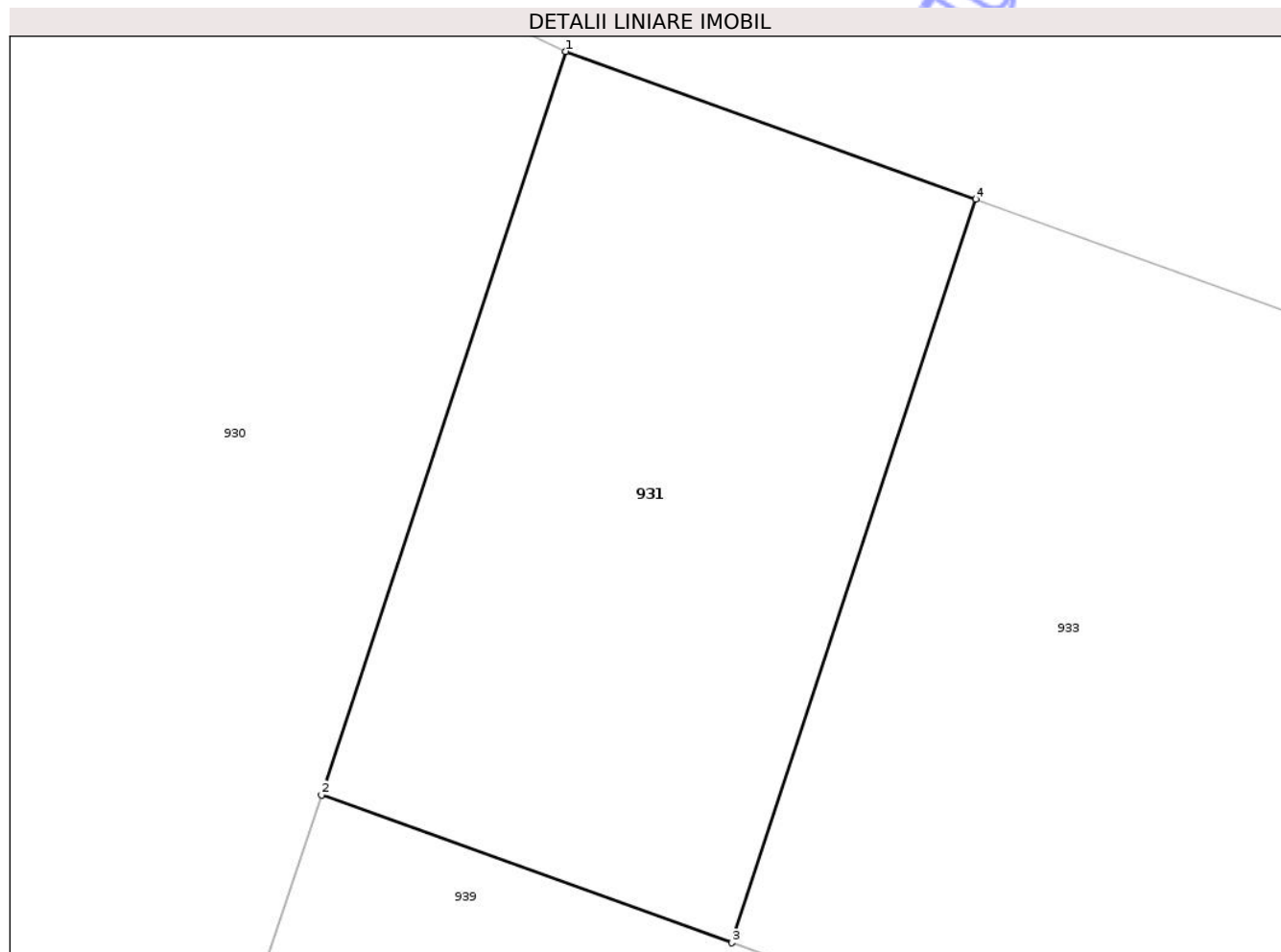
Inscrieri privind dezmembramintele dreptului de proprietate, drepturi reale de garanție și sarcini	Referințe
NU SUNT	

## Anexa Nr. 1 La Partea I

## Teren

Nr cadastral	Suprafața (mp)*	Observații / Referințe
54950	600	

\* Suprafața este determinată în planul de proiecție Stereo 70.



## Date referitoare la teren

Crt	Categorie folosință	Intra vilan	Suprafața (mp)	Tarla	Parcelă	Nr. topo	Observații / Referințe
1	arabil	NU	600	-	-	-	

## Lungime Segmente

1) Valorile lungimilor segmentelor sunt obținute din proiecție în plan.

Punct început	X / Y	Punct sfârșit	X / Y	Lungime segment (** (m)
1	376.418,32 691.392,36	2	376.408,072 691.361,193	32.808
2	376.408,072 691.361,193	3	376.425,286 691.354,998	18.295
3	376.425,286 691.354,998	4	376.435,534 691.386,164	32.808
4	376.435,534 691.386,164	1	376.418,32 691.392,36	18.295

\*\* Lungimile segmentelor sunt determinate în planul de proiecție Stereo 70 și sunt rotunjite la 1 milimetru.

\*\*\* Distanţa dintre puncte este formată din segmente cumulate ce sunt mai mici decât valoarea 1 milimetru.

Neutilizabil în Circuitul  
Civil





## DATE DESPRE IMOBILUL NR. 932

Oficiul de Cadastru și Publicitate Imobiliară MARAMURES  
Biroul de Cadastru și Publicitate Imobiliară Baia Mare

## A. Partea I. Descrierea imobilului

TEREN Extravilan

Adresa: Jud. Maramures

Nr. Crt	Nr cadastral Nr. topografic	Suprafața* (mp)	Observații / Referințe
A1	55210	35.500	Sector cadastral:75 Teren neimprejmuit;

## B. Partea II. Proprietari și acte

Inscrieri privitoare la dreptul de proprietate și alte drepturi reale	Referințe
<b>21539 / 03/04/2024</b>	
Act Administrativ nr. Documentatia cadastrala avizata sub nr 21539, din 03/04/2024 emis de OCPI Maramures (act administrativ nr Certificat fiscal nr 1752 din 01.04.2024, emis de Primaria Cicarlau);	
B1	A1
Intabulare, drept de PROPRIETATEcu titlu de drept aplicarea Legii nr. 18/1991, în baza Titlului de proprietate nr. 40274/6/01.09.1993, emis de Comisia Județeană Maramureș, sub rangul încheierii nr. 3000/16.03.1994, dobandit prin Reconstituire, cota actuala 1/1	
1) PAROHIA ORTODOXA ILBA, CIF:16436635	
OBSERVATII: Poziție transcrisă din CF 55210/Cicarlau sub rangul incheierii nr.21539 din 03.04.2024	

## C. Partea III. SARCINI .

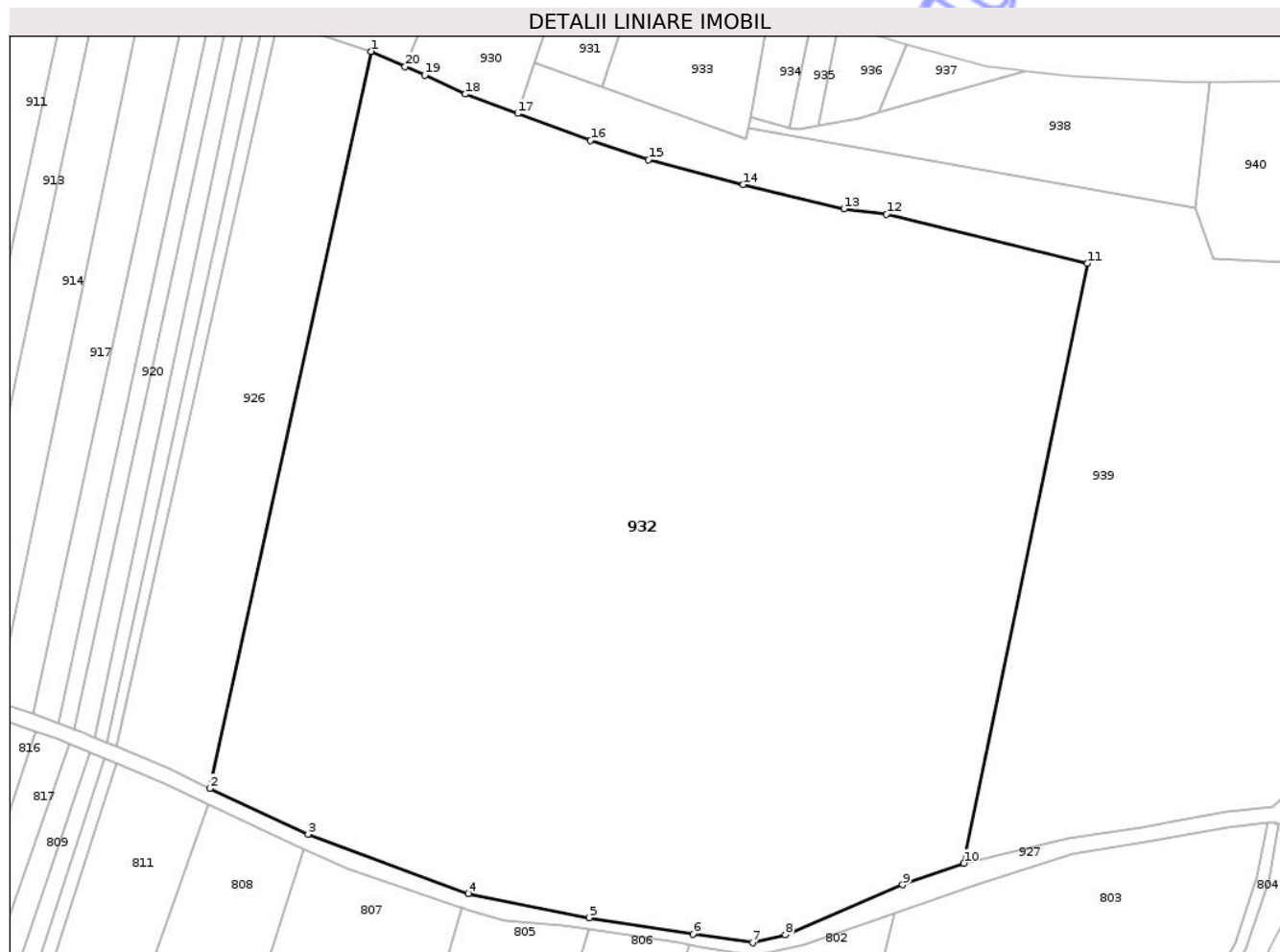
Inscrieri privind dezmembramintele dreptului de proprietate, drepturi reale de garanție și sarcini	Referințe
NU SUNT	

## Anexa Nr. 1 La Partea I

## Teren

Nr cadastral	Suprafața (mp)*	Observații / Referințe
55210	35.500	

\* Suprafața este determinată în planul de proiecție Stereo 70.



## Date referitoare la teren

Crt	Categorie folosință	Intravilan	Suprafața (mp)	Tarla	Parcelă	Nr. topo	Observații / Referințe
1	arabil	NU	35.500	-	-	-	

## Lungime Segmente

1) Valorile lungimilor segmentelor sunt obținute din proiecție în plan.

Punct început	X / Y	Punct sfârșit	X / Y	Lungime segment (** (m)
1	376.366,383 691.364,079	2	376.325,431 691.176,862	191.644
2	376.325,431 691.176,862	3	376.350,405 691.165,239	27.546
3	376.350,405 691.165,239	4	376.391,134 691.150,101	43.451
4	376.391,134 691.150,101	5	376.421,966 691.144,016	31.427
5	376.421,966 691.144,016	6	376.448,349 691.139,831	26.713

Punct început	X / Y	Punct sfârșit	X / Y	Lungime segment (** (m)
6	376.448,349 691.139,831	7	376.463,514 691.137,624	15.325
7	376.463,514 691.137,624	8	376.471,826 691.139,604	8.545
8	376.471,826 691.139,604	9	376.501,673 691.152,34	32.451
9	376.501,673 691.152,34	10	376.517,227 691.157,83	16.494
10	376.517,227 691.157,83	11	376.548,685 691.310,257	155.639
11	376.548,685 691.310,257	12	376.497,565 691.322,728	52.619
12	376.497,565 691.322,728	13	376.486,76 691.324,09	10.891
13	376.486,76 691.324,09	14	376.461,061 691.330,221	26.42
14	376.461,061 691.330,221	15	376.436,996 691.336,592	24.894
15	376.436,996 691.336,592	16	376.422,266 691.341,44	15.507
16	376.422,266 691.341,44	17	376.403,746 691.348,32	19.756
17	376.403,746 691.348,32	18	376.390,498 691.353,241	14.133
18	376.390,498 691.353,241	19	376.380,109 691.358,073	11.458
19	376.380,109 691.358,073	20	376.375,133 691.360,25	5.432
20	376.375,133 691.360,25	1	376.366,383 691.364,079	9.551

\*\* Lungimile segmentelor sunt determinate în planul de proiecție Stereo 70 și sunt rotunjite la 1 milimetru.

\*\*\* Distanța dintre puncte este formată din segmente cumulate ce sunt mai mici decât valoarea 1 milimetru.





## DATE DESPRE IMOBILUL NR. 925

Oficiul de Cadastru și Publicitate Imobiliară MARAMURES  
Biroul de Cadastru și Publicitate Imobiliară Baia Mare

## A. Partea I. Descrierea imobilului

TEREN Extravilan

Adresa: Jud. Maramures

Nr. Crt	Nr cadastral Nr. topografic	Suprafața* (mp)	Observații / Referințe
A1		1.000	Sector cadastral:75 Teren neimprejmuit;

## B. Partea II. Proprietari și acte

Inscrieri privitoare la dreptul de proprietate și alte drepturi reale		Referințe
/		
Act Administrativ nr. PVPP nr.4360, din 11/08/2025 emis de Primaria comunei Cicarlaru (HG nr.944 din 19.12.1991 privind validarea lucrarilor comisiei comunale Cicarlaru pentru aplicarea Legii fondului funciar. Anexa 1A, pozitia 4 lIba privind validarea dreptului de proprietate.);		
B1	Inscrierea provizorie, drept de PROPRIETATE, dobandit prin Lege, cota actuala 1/1 1) MORAR FLOARE, Defunct, lipsa CNP, bun propriu DEFUNCT:Da	A1
Act Administrativ nr. Adeverință nr.69, din 13/01/2026 emis de Primaria comunei Cicarlaru;		
B2	Se noteaza posesia factică asupra cotei de 1/2, in favoarea lui 1) MORAR VIOARA	A1
B3	se notează posesia factică asupra cotei de 1/2, in favoarea lui 1) ZETE CARMEL-VASILE-IOSIF	A1

## C. Partea III. SARCINI .

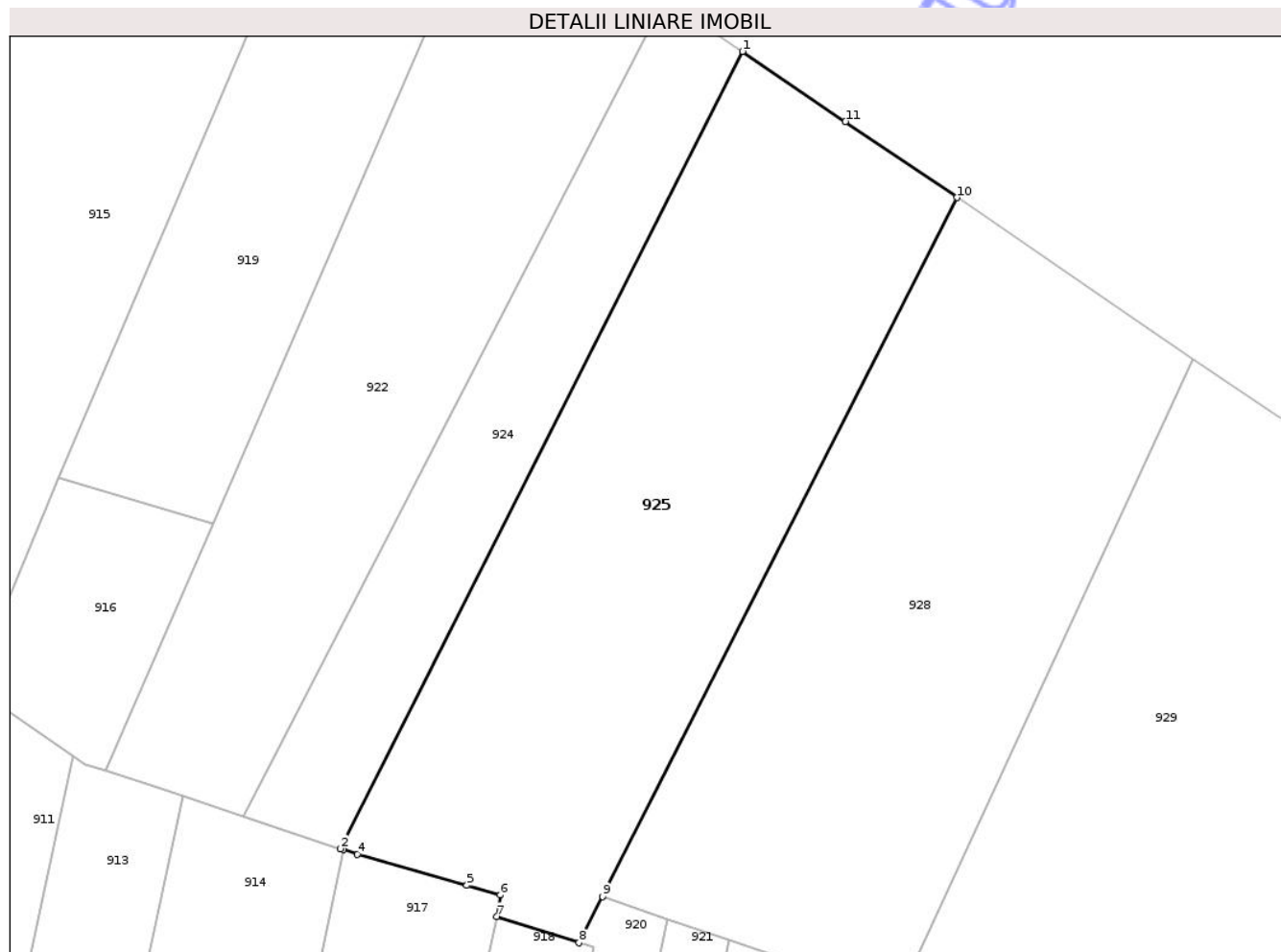
Inscrieri privind dezmembramintele dreptului de proprietate, drepturi reale de garanție și sarcini	Referințe
NU SUNT	

## Anexa Nr. 1 La Partea I

## Teren

Nr cadastral	Suprafața (mp)*	Observații / Referințe
	1.000	

\* Suprafața este determinată în planul de proiecție Stereo 70.



## Date referitoare la teren

Crt	Categorie folosință	Intra vilan	Suprafața (mp)	Tarla	Parcelă	Nr. topo	Observații / Referințe
1	arabil	NU	1.000	-	-	-	

## Lungime Segmente

1) Valorile lungimilor segmentelor sunt obținute din proiecție în plan.

Punct început	X / Y	Punct sfârșit	X / Y	Lungime segment (** (m)
1	376.336,926 691.439,445	2	376.309,832 691.385,782	60.116
2	376.309,832 691.385,782	3	376.310,018 691.385,719	0.197
3	376.310,018 691.385,719	4	376.310,971 691.385,401	1.004
4	376.310,971 691.385,401	5	376.318,342 691.383,308	7.663
5	376.318,342 691.383,308	6	376.320,597 691.382,667	2.344

Punct început	X / Y	Punct sfârșit	X / Y	Lungime segment (** (m)
6	376.320,597 691.382,667	7	376.320,368 691.381,198	1.487
7	376.320,368 691.381,198	8	376.325,904 691.379,443	5.808
8	376.325,904 691.379,443	9	376.327,488 691.382,563	3.499
9	376.327,488 691.382,563	10	376.351,367 691.429,604	52.755
10	376.351,367 691.429,604	11	376.343,854 691.434,724	9.091
11	376.343,854 691.434,724	1	376.336,926 691.439,445	8.384

\*\* Lungimile segmentelor sunt determinate în planul de proiecție Stereo 70 și sunt rotunjite la 1 milimetru.

\*\*\* Distanța dintre puncte este formată din segmente cumulate ce sunt mai mici decât valoarea 1 milimetru.

Neutilizabil în Circuitul Civil



**DATE DESPRE IMOBILUL NR. 926**

Oficiul de Cadastru și Publicitate Imobiliară MARAMURES  
Biroul de Cadastru și Publicitate Imobiliară Baia Mare

**A. Partea I. Descrierea imobilului**

TEREN Extravilan

Adresa: Jud. Maramures

Nr. Crt	Nr cadastral Nr. topografic	Suprafața* (mp)	Observații / Referințe
A1		Din acte: 8.000 Masurata: 4.790	Sector cadastral:75 Teren neimprejmuit; Imobil despartit de drum, diferenta de suprafata se regaseste la ID 811.

**B. Partea II. Proprietari și acte**

Inscrieri privitoare la dreptul de proprietate și alte drepturi reale		Referințe
/		
Act Administrativ nr. TP nr.44106/34, din 17/09/1996 emis de Comisia Judeteana MM (titlu de proprietate);		
B1	Intabulare, drept de PROPRIETATECU TITLU DREPT APLICAREA LEGII NR.18/1991, dobandit prin Reconstituire, cota actuala 1/1 1) FIRIZAN MARGARETA, bun propriu DEFUNCT:Da	A1

**C. Partea III. SARCINI .**

Inscrieri privind dezmembramintele dreptului de proprietate, drepturi reale de garanție și sarcini	Referințe
NU SUNT	

## Anexa Nr. 1 La Partea I

## Teren

Nr cadastral	Suprafața (mp)*	Observații / Referințe
	Din acte: 8.000 Masurata: 4.790	Imobil despartit de drum, diferenta de suprafata se regaseste la ID 811.

\* Suprafața este determinată în planul de proiecție Stereo 70.

## DETALII LINIARE IMOBIL



## Date referitoare la teren

Crt	Categorie folosință	Intra vilan	Suprafața (mp)	Tarla	Parcelă	Nr. topo	Observații / Referințe
1	arabil	NU	4.790	-	Cuscau	-	

## Lungime Segmente

1) Valorile lungimilor segmentelor sunt obținute din proiecție în plan.

Punct început	X / Y	Punct sfârșit	X / Y	Lungime segment (** (m)
1	376.347,388 691.375,707	2	376.343,891 691.376,912	3.699
2	376.343,891 691.376,912	3	376.301,687 691.187,441	194.114
3	376.301,687 691.187,441	4	376.314,845 691.181,946	14.259
4	376.314,845 691.181,946	5	376.325,431 691.176,862	11.744
5	376.325,431 691.176,862	6	376.366,383 691.364,079	191.644

Punct început	X / Y	Punct sfârșit	X / Y	Lungime segment (** (m)
6	376.366,383 691.364,079	7	376.345,292 691.371,17	22.251
7	376.345,292 691.371,17	1	376.347,388 691.375,707	4.998

\*\* Lungimile segmentelor sunt determinate în planul de proiecție Stereo 70 și sunt rotunjite la 1 milimetru.

\*\*\* Distanța dintre puncte este formată din segmente cumulate ce sunt mai mici decât valoarea 1 milimetru.

Neutilizabil în Circuitul Civil



**DATE DESPRE IMOBILUL NR. 927**

Oficiul de Cadastru și Publicitate Imobiliară MARAMURES  
Biroul de Cadastru și Publicitate Imobiliară Baia Mare

**A. Partea I. Descrierea imobilului**

TEREN Necunoscut

Adresa: Loc. Ilba, Jud. Maramures

Nr. Crt	Nr cadastral Nr. topografic	Suprafața* (mp)	Observații / Referințe
A1		6.236	Sector cadastral:75 Teren neimprejmuit;

**B. Partea II. Proprietari și acte**

Inscrieri privitoare la dreptul de proprietate și alte drepturi reale	Referințe
/	
Act Normativ nr. HG nr.934 anexa 26, din 29/08/2002 emis de Guvernul Romaniei (privind inventarul bunurilor care apartin domeniului public al Comunei Cicarlau, prin HCL nr.31 din 25.07.2001 );	
B1	A1
Intabulare, drept de PROPRIETATEapl. Legii 213/1998, dobandit prin Lege, cota actuala 1/1	
1) COMUNA CICARLAU, CIF:3627374, Domeniul public	

**C. Partea III. SARCINI .**

Inscrieri privind dezmembramintele dreptului de proprietate, drepturi reale de garanție și sarcini	Referințe
NU SUNT	



Punct început	X / Y	Punct sfârșit	X / Y	Lungime segment	Punct început	X / Y	Punct sfârșit	X / Y	Lungime segment	Punct început	X / Y	Punct sfârșit	X / Y	Lungime segment
16	375.965,223 691.591,979	17	375.957,191 691.595,499	8.77	17	375.957,191 691.595,499	18	375.944,945 691.599,55	12.89 9	18	375.944,945 691.599,55	19	375.943,287 691.600,402	1.864
19	375.943,287 691.600,402	20	375.942,501 691.600,806	0.884	20	375.942,501 691.600,806	21	375.928,848 691.586,141	20.03 6	21	375.928,848 691.586,141	22	375.929,847 691.582,082	4.18
22	375.929,847 691.582,082	23	375.924,65 691.551,968	30.55 9	23	375.924,65 691.551,968	24	375.922,938 691.542,72	9.406	24	375.922,938 691.542,72	25	375.919,148 691.530,186	13.09 4
25	375.919,148 691.530,186	26	375.917,33 691.519,961	10.38 6	26	375.917,33 691.519,961	27	375.917,006 691.510,861	9.105	27	375.917,006 691.510,861	28	375.917,078 691.510,261	0.604
28	375.917,078 691.510,261	29	375.919,986 691.499,747	10.90 9	29	375.919,986 691.499,747	30	375.921,451 691.494,506	5.441	30	375.921,451 691.494,506	31	375.923,512 691.487,186	7.605
31	375.923,512 691.487,186	32	375.925,404 691.480,472	6.976	32	375.925,404 691.480,472	33	375.926,888 691.475,213	5.464	33	375.926,888 691.475,213	34	375.927,368 691.473,511	1.768
34	375.927,368 691.473,511	35	375.927,799 691.471,955	1.615	35	375.927,799 691.471,955	36	375.929,299 691.466,537	5.622	36	375.929,299 691.466,537	37	375.932,657 691.454,41	12.58 3
37	375.932,657 691.454,41	38	375.932,691 691.454,301	0.114	38	375.932,691 691.454,301	39	375.932,737 691.454,179	0.131	39	375.932,737 691.454,179	40	375.932,791 691.454,06	0.131
40	375.932,791 691.454,06	41	375.932,853 691.453,944	0.131	41	375.932,853 691.453,944	42	375.932,897 691.453,87	0.086	42	375.932,897 691.453,87	43	375.936,441 691.448,35	6.56
43	375.936,441 691.448,35	44	375.941,002 691.441,147	8.526	44	375.941,002 691.441,147	45	375.942,591 691.438,638	2.97	45	375.942,591 691.438,638	46	375.944,318 691.435,923	3.218
46	375.944,318 691.435,923	47	375.945,242 691.434,484	1.71	47	375.945,242 691.434,484	48	375.945,344 691.434,326	0.188	48	375.945,344 691.434,326	49	375.949,739 691.430,238	6.003
49	375.949,739 691.430,238	50	375.956,746 691.423,784	9.526	50	375.956,746 691.423,784	51	375.959,408 691.421,695	3.383	51	375.959,408 691.421,695	52	375.964,16 691.417,977	6.034
52	375.964,16 691.417,977	53	375.964,892 691.417,405	0.929	53	375.964,892 691.417,405	54	375.970,274 691.413,196	6.833	54	375.970,274 691.413,196	55	375.975,787 691.408,884	6.999
55	375.975,787 691.408,884	56	375.979,867 691.405,696	5.178	56	375.979,867 691.405,696	57	375.982,723 691.403,659	3.508	57	375.982,723 691.403,659	58	375.986,359 691.401,066	4.466
58	375.986,359 691.401,066	59	375.989,718 691.398,669	4.127	59	375.989,718 691.398,669	60	376.007,502 691.385,983	21.84 5	60	376.007,502 691.385,983	61	376.014,597 691.380,922	8.715
61	376.014,597 691.380,922	62	376.022,42 691.375,342	9.609	62	376.022,42 691.375,342	63	376.023,447 691.374,555	1.294	63	376.023,447 691.374,555	64	376.029,274 691.370,095	7.337
64	376.029,274 691.370,095	65	376.035,116 691.365,536	7.411	65	376.035,116 691.365,536	66	376.042,201 691.360,009	8.986	66	376.042,201 691.360,009	67	376.050,038 691.353,9	9.936
67	376.050,038 691.353,9	68	376.050,754 691.353,342	0.908	68	376.050,754 691.353,342	69	376.059,496 691.347,459	10.53 7	69	376.059,496 691.347,459	70	376.062,346 691.345,542	3.434
70	376.062,346 691.345,542	71	376.071,29 691.339,524	10.78 1	71	376.071,29 691.339,524	72	376.071,981 691.339,058	0.833	72	376.071,981 691.339,058	73	376.082,157 691.332,211	12.26 6
73	376.082,157 691.332,211	74	376.084,481 691.330,439	2.922	74	376.084,481 691.330,439	75	376.097,042 691.320,857	15.79 9	75	376.097,042 691.320,857	76	376.098,922 691.319,424	2.364
76	376.098,922 691.319,424	77	376.104,258 691.315,354	6.71	77	376.104,258 691.315,354	78	376.113,125 691.308,591	11.15 2	78	376.113,125 691.308,591	79	376.116,718 691.305,851	4.519
79	376.116,718 691.305,851	80	376.131,945 691.291,639	20.82 9	80	376.131,945 691.291,639	81	376.142,085 691.282,197	13.85 5	81	376.142,085 691.282,197	82	376.148,675 691.276,111	8.971
82	376.148,675 691.276,111	83	376.152,975 691.272,425	5.663	83	376.152,975 691.272,425	84	376.160,065 691.266,348	9.338	84	376.160,065 691.266,348	85	376.172,454 691.255,729	16.31 8
85	376.172,454 691.255,729	86	376.175,947 691.252,733	4.602	86	376.175,947 691.252,733	87	376.186,029 691.244,005	13.33 4	87	376.186,029 691.244,005	88	376.203,798 691.227,316	24.37 8
88	376.203,798 691.227,316	89	376.210,395 691.220,986	9.142	89	376.210,395 691.220,986	90	376.210,461 691.220,926	0.089	90	376.210,461 691.220,926	91	376.210,562 691.220,843	0.131
91	376.210,562 691.220,843	92	376.210,668 691.220,767	0.131	92	376.210,668 691.220,767	93	376.210,716 691.220,735	0.057	93	376.210,716 691.220,735	94	376.217,113 691.216,722	7.551
94	376.217,113 691.216,722	95	376.231,561 691.208,716	16.51 8	95	376.231,561 691.208,716	96	376.243,892 691.203,258	13.48 5	96	376.243,892 691.203,258	97	376.243,937 691.203,239	0.048
97	376.243,937 691.203,239	98	376.244,059 691.203,193	0.131	98	376.244,059 691.203,193	99	376.250,394 691.201,229	6.632	99	376.250,394 691.201,229	100	376.251,463 691.200,898	1.119
100	376.251,463 691.200,898	101	376.258,085 691.198,846	6.932	101	376.258,085 691.198,846	102	376.264,956 691.196,717	7.194	102	376.264,956 691.196,717	103	376.270,636 691.194,798	5.995
103	376.270,636 691.194,798	104	376.275,28 691.193,229	4.902	104	376.275,28 691.193,229	105	376.280,96 691.191,294	6.001	105	376.280,96 691.191,294	106	376.283,37 691.190,473	2.546
106	376.283,37 691.190,473	107	376.286,955 691.189,258	3.786	107	376.286,955 691.189,258	108	376.287,499 691.189,034	0.588	108	376.287,499 691.189,034	109	376.289,578 691.188,178	2.249
109	376.289,578 691.188,178	110	376.295,071 691.185,897	5.947	110	376.295,071 691.185,897	111	376.298,681 691.184,361	3.923	111	376.298,681 691.184,361	112	376.301,63 691.183,13	3.196
112	376.301,63 691.183,13	113	376.313,264 691.178,272	12.60 8	113	376.313,264 691.178,272	114	376.324,949 691.172,802	12.90 2	114	376.324,949 691.172,802	115	376.340,858 691.165,356	17.56 5

Punct început	X / Y	Punct sfârșit	X / Y	Lungime segment	Punct început	X / Y	Punct sfârșit	X / Y	Lungime segment	Punct început	X / Y	Punct sfârșit	X / Y	Lungime segment
115	376.340,858 691.165,356	116	376.349,392 691.161,476	9.375	116	376.349,392 691.161,476	117	376.360,279 691.156,528	11.958	117	376.360,279 691.156,528	118	376.388,976 691.146,754	30.315
118	376.388,976 691.146,754	119	376.389,648 691.146,545	0.704	119	376.389,648 691.146,545	120	376.390,864 691.146,158	1.276	120	376.390,864 691.146,158	121	376.400,187 691.143,214	9.777
121	376.400,187 691.143,214	122	376.400,627 691.143,127	0.448	122	376.400,627 691.143,127	123	376.414,974 691.141,956	14.395	123	376.414,974 691.141,956	124	376.421,726 691.141,02	6.817
124	376.421,726 691.141,02	125	376.444,621 691.137,847	23.114	125	376.444,621 691.137,847	126	376.447,416 691.137,244	2.859	126	376.447,416 691.137,244	127	376.450,319 691.136,464	3.006
127	376.450,319 691.136,464	128	376.463,947 691.134,274	13.804	128	376.463,947 691.134,274	129	376.476,4 691.137,057	12.76	129	376.476,4 691.137,057	130	376.499,544 691.145,058	24.488
130	376.499,544 691.145,058	131	376.519,888 691.152,043	21.51	131	376.519,888 691.152,043	132	376.544,708 691.160,219	26.132	132	376.544,708 691.160,219	133	376.563,405 691.163,141	18.924
133	376.563,405 691.163,141	134	376.584,5 691.166,95	21.436	134	376.584,5 691.166,95	135	376.594,397 691.168,016	9.955	135	376.594,397 691.168,016	136	376.596,776 691.168,273	2.392
136	376.596,776 691.168,273	137	376.596,503 691.167,785	0.559	137	376.596,503 691.167,785	138	376.597,411 691.167,822	0.909	138	376.597,411 691.167,822	139	376.601,349 691.167,982	3.941
139	376.601,349 691.167,982	140	376.604,974 691.166,817	3.807	140	376.604,974 691.166,817	141	376.608,588 691.173,122	7.267	141	376.608,588 691.173,122	142	376.605,518 691.172,964	3.075
142	376.605,518 691.172,964	143	376.633,672 691.198,182	37.798	143	376.633,672 691.198,182	144	376.664,04 691.230,482	44.334	144	376.664,04 691.230,482	145	376.690,881 691.267,668	45.861
145	376.690,881 691.267,668	146	376.714,301 691.297,183	37.678	146	376.714,301 691.297,183	147	376.718,515 691.314,026	17.362	147	376.718,515 691.314,026	148	376.715,532 691.331,318	17.548
148	376.715,532 691.331,318	149	376.709,52 691.330,875	6.028	149	376.709,52 691.330,875	150	376.712,387 691.314,254	16.867	150	376.712,387 691.314,254	151	376.708,795 691.299,897	14.799
151	376.708,795 691.299,897	152	376.686,096 691.271,29	36.518	152	376.686,096 691.271,29	153	376.659,403 691.234,309	45.609	153	376.659,403 691.234,309	154	376.629,477 691.202,48	43.688
154	376.629,477 691.202,48	155	376.595,643 691.172,174	45.423	155	376.595,643 691.172,174	156	376.584,0 691.170,919	11.71	156	376.584,0 691.170,919	157	376.570,5 691.168,487	13.717
157	376.570,5 691.168,487	158	376.562,716 691.167,081	7.91	158	376.562,716 691.167,081	159	376.543,928 691.164,146	19.016	159	376.543,928 691.164,146	160	376.517,227 691.157,83	27.438
160	376.517,227 691.157,83	161	376.501,673 691.152,34	16.494	161	376.501,673 691.152,34	162	376.471,826 691.139,604	32.451	162	376.471,826 691.139,604	163	376.463,514 691.137,624	8.545
163	376.463,514 691.137,624	164	376.448,349 691.139,831	15.325	164	376.448,349 691.139,831	165	376.421,966 691.144,016	26.713	165	376.421,966 691.144,016	166	376.391,134 691.150,101	31.427
166	376.391,134 691.150,101	167	376.350,405 691.165,239	43.451	167	376.350,405 691.165,239	168	376.325,431 691.176,862	27.546	168	376.325,431 691.176,862	169	376.314,845 691.181,946	11.744
169	376.314,845 691.181,946	170	376.301,687 691.187,441	14.259	170	376.301,687 691.187,441	171	376.299,098 691.188,522	2.807	171	376.299,098 691.188,522	172	376.296,109 691.189,77	3.238
172	376.296,109 691.189,77	173	376.292,635 691.191,221	3.765	173	376.292,635 691.191,221	174	376.290,958 691.191,921	1.818	174	376.290,958 691.191,921	175	376.287,968 691.193,165	3.239
175	376.287,968 691.193,165	176	376.286,923 691.193,518	1.103	176	376.286,923 691.193,518	177	376.280,392 691.195,724	6.894	177	376.280,392 691.195,724	178	376.272,022 691.198,552	8.834
178	376.272,022 691.198,552	179	376.271,375 691.198,77	0.683	179	376.271,375 691.198,77	180	376.266,164 691.200,53	5.5	180	376.266,164 691.200,53	181	376.262,739 691.201,591	3.586
181	376.262,739 691.201,591	182	376.259,265 691.202,668	3.637	182	376.259,265 691.202,668	183	376.254,763 691.204,063	4.714	183	376.254,763 691.204,063	184	376.251,467 691.205,084	3.45
184	376.251,467 691.205,084	185	376.251,266 691.205,146	0.211	185	376.251,266 691.205,146	186	376.245,405 691.206,962	6.136	186	376.245,405 691.206,962	187	376.238,216 691.210,158	7.868
187	376.238,216 691.210,158	188	376.236,262 691.211,027	2.138	188	376.236,262 691.211,027	189	376.232,981 691.212,486	3.591	189	376.232,981 691.212,486	190	376.232,581 691.212,663	0.437
190	376.232,581 691.212,663	191	376.227,712 691.214,794	5.314	191	376.227,712 691.214,794	192	376.224,014 691.217,114	4.366	192	376.224,014 691.217,114	193	376.222,085 691.218,324	2.277
193	376.222,085 691.218,324	194	376.218,938 691.220,299	3.716	194	376.218,938 691.220,299	195	376.218,507 691.220,569	0.508	195	376.218,507 691.220,569	196	376.213,016 691.224,015	6.483
196	376.213,016 691.224,015	197	376.209,253 691.227,584	5.186	197	376.209,253 691.227,584	198	376.205,606 691.231,041	5.025	198	376.205,606 691.231,041	199	376.204,61 691.231,986	1.373
199	376.204,61 691.231,986	200	376.191,412 691.244,743	18.356	200	376.191,412 691.244,743	201	376.190,72 691.245,337	0.912	201	376.190,72 691.245,337	202	376.187,356 691.248,223	4.432
202	376.187,356 691.248,223	203	376.185,933 691.249,443	1.874	203	376.185,933 691.249,443	204	376.181,22 691.253,483	6.208	204	376.181,22 691.253,483	205	376.177,441 691.256,722	4.977
205	376.177,441 691.256,722	206	376.176,689 691.257,367	0.991	206	376.176,689 691.257,367	207	376.161,441 691.270,437	20.083	207	376.161,441 691.270,437	208	376.161,212 691.270,633	0.301
208	376.161,212 691.270,633	209	376.150,208 691.280,065	14.494	209	376.150,208 691.280,065	210	376.131,792 691.297,253	25.191	210	376.131,792 691.297,253	211	376.128,546 691.300,283	4.441
211	376.128,546 691.300,283	212	376.120,51 691.307,782	10.991	212	376.120,51 691.307,782	213	376.119,222 691.308,971	1.753	213	376.119,222 691.308,971	214	376.113,635 691.313,233	7.027

Punct început	X / Y	Punct sfârșit	X / Y	Lungime segment	Punct început	X / Y	Punct sfârșit	X / Y	Lungime segment	Punct început	X / Y	Punct sfârșit	X / Y	Lungime segment
214	376.113,635 691.313,233	215	376.106,223 691.318,886	9.322	215	376.106,223 691.318,886	216	376.105,01 691.319,811	1.525	216	376.105,01 691.319,811	217	376.100,695 691.323,102	5.427
217	376.100,695 691.323,102	218	376.098,782 691.324,561	2.405	218	376.098,782 691.324,561	219	376.086,704 691.333,774	15.191	219	376.086,704 691.333,774	220	376.084,44 691.335,496	2.844
220	376.084,44 691.335,496	221	376.081,496 691.337,477	3.548	221	376.081,496 691.337,477	222	376.076,243 691.341,012	6.332	222	376.076,243 691.341,012	223	376.073,33 691.342,972	3.511
223	376.073,33 691.342,972	224	376.064,281 691.349,061	10.908	224	376.064,281 691.349,061	225	376.062,41 691.350,32	2.256	225	376.062,41 691.350,32	226	376.053,046 691.356,621	11.286
226	376.053,046 691.356,621	227	376.051,63 691.357,725	1.795	227	376.051,63 691.357,725	228	376.043,37 691.364,17	10.477	228	376.043,37 691.364,17	229	376.036,827 691.369,275	8.298
229	376.036,827 691.369,275	230	376.030,965 691.373,849	7.436	230	376.030,965 691.373,849	231	376.030,654 691.374,092	0.395	231	376.030,654 691.374,092	232	376.026,283 691.377,5	5.542
232	376.026,283 691.377,5	233	376.024,407 691.378,838	2.304	233	376.024,407 691.378,838	234	376.024,1 691.379,057	0.378	234	376.024,1 691.379,057	235	376.017,565 691.383,154	7.713
235	376.017,565 691.383,154	236	376.015,534 691.384,471	2.421	236	376.015,534 691.384,471	237	376.008,264 691.389,186	8.666	237	376.008,264 691.389,186	238	375.991,039 691.402,526	21.787
238	375.991,039 691.402,526	239	375.989,981 691.403,345	1.337	239	375.989,981 691.403,345	240	375.988,444 691.404,475	1.908	240	375.988,444 691.404,475	241	375.983,944 691.407,784	5.586
241	375.983,944 691.407,784	242	375.979,667 691.410,928	5.308	242	375.979,667 691.410,928	243	375.978,111 691.412,194	2.006	243	375.978,111 691.412,194	244	375.972,378 691.416,859	7.391
244	375.972,378 691.416,859	245	375.963,81 691.423,83	11.046	245	375.963,81 691.423,83	246	375.960,826 691.426,501	4.005	246	375.960,826 691.426,501	247	375.951,586 691.434,769	12.398
247	375.951,586 691.434,769	248	375.951,456 691.434,902	0.186	248	375.951,456 691.434,902	249	375.947,247 691.439,207	6.021	249	375.947,247 691.439,207	250	375.946,452 691.440,02	1.137
250	375.946,452 691.440,02	251	375.942,181 691.443,719	5.65	251	375.942,181 691.443,719	252	375.938,914 691.450,742	7.746	252	375.938,914 691.450,742	253	375.938,272 691.452,123	1.523
253	375.938,272 691.452,123	254	375.937,245 691.454,33	2.434	254	375.937,245 691.454,33	255	375.933,162 691.463,106	9.68	255	375.933,162 691.463,106	256	375.930,715 691.471,627	8.865
256	375.930,715 691.471,627	257	375.928,229 691.480,282	9.006	257	375.928,229 691.480,282	258	375.925,831 691.489,005	9.046	258	375.925,831 691.489,005	259	375.924,52 691.493,879	5.047
259	375.924,52 691.493,879	260	375.921,64 691.504,592	11.094	260	375.921,64 691.504,592	261	375.921,014 691.511,033	6.472	261	375.921,014 691.511,033	262	375.921,293 691.519,405	8.377
262	375.921,293 691.519,405	263	375.923,012 691.529,143	9.888	263	375.923,012 691.529,143	264	375.926,851 691.541,883	13.306	264	375.926,851 691.541,883	265	375.928,602 691.551,339	9.616
265	375.928,602 691.551,339	266	375.928,95 691.553,217	1.91	266	375.928,95 691.553,217	267	375.932,443 691.569,204	16.365	267	375.932,443 691.569,204	268	375.936,597 691.575,896	7.876
268	375.936,597 691.575,896	269	375.940,91 691.582,382	7.789	269	375.940,91 691.582,382	270	375.945,907 691.589,263	8.504	270	375.945,907 691.589,263	271	375.953,391 691.589,607	7.492
271	375.953,391 691.589,607	272	375.957,908 691.588,258	4.714	272	375.957,908 691.588,258	273	375.974,673 691.575,747	20.919	273	375.974,673 691.575,747	274	376.007,159 691.559,167	36.472
274	376.007,159 691.559,167	275	376.038,707 691.551,635	32.435	275	376.038,707 691.551,635	276	376.049,36 691.549,459	10.873	276	376.049,36 691.549,459	277	376.055,511 691.546,414	6.863
277	376.055,511 691.546,414	278	376.078,125 691.539,55	23.633	278	376.078,125 691.539,55	1	376.078,651 691.541,282	1.81					

\*\* Lungimile segmentelor sunt determinate în planul de proiecție Stereo 70 și sunt rotunjite la 1 milimetru.

\*\*\* Distanța dintre puncte este formată din segmente cumulate ce sunt mai mici decât valoarea 1 milimetru.



**DATE DESPRE IMOBILUL NR. 938**

Oficiul de Cadastru și Publicitate Imobiliară MARAMURES  
 Biroul de Cadastru și Publicitate Imobiliară Baia Mare

**A. Partea I. Descrierea imobilului**

TEREN Extravilan

Adresa: Jud. Maramures

Nr. Crt	Nr cadastral Nr. topografic	Suprafața* (mp)	Observații / Referințe
A1		Din acte: 6.600 Masurata: 2.159	Sector cadastral:75 Teren neimprejmuit; Imobil despărțit de calea ferată.

**B. Partea II. Proprietari și acte**

Inscrieri privitoare la dreptul de proprietate și alte drepturi reale		Referințe
/		
Act Administrativ nr. TP nr.40272/70, din 30/06/1993 emis de Comisia Judeteana MM (titlu de proprietate);		
B1	Intabulare, drept de PROPRIETATECU TITLU DREPT APLICAREA LEGII NR.18/1991, dobandit prin Reconstituire, cota actuala 1/1 1) <b>PETRAȘ COSTAN</b> , Lipsa CNP, bun propriu	A1

**C. Partea III. SARCINI .**

Inscrieri privind dezmembramintele dreptului de proprietate, drepturi reale de garanție și sarcini	Referințe
NU SUNT	

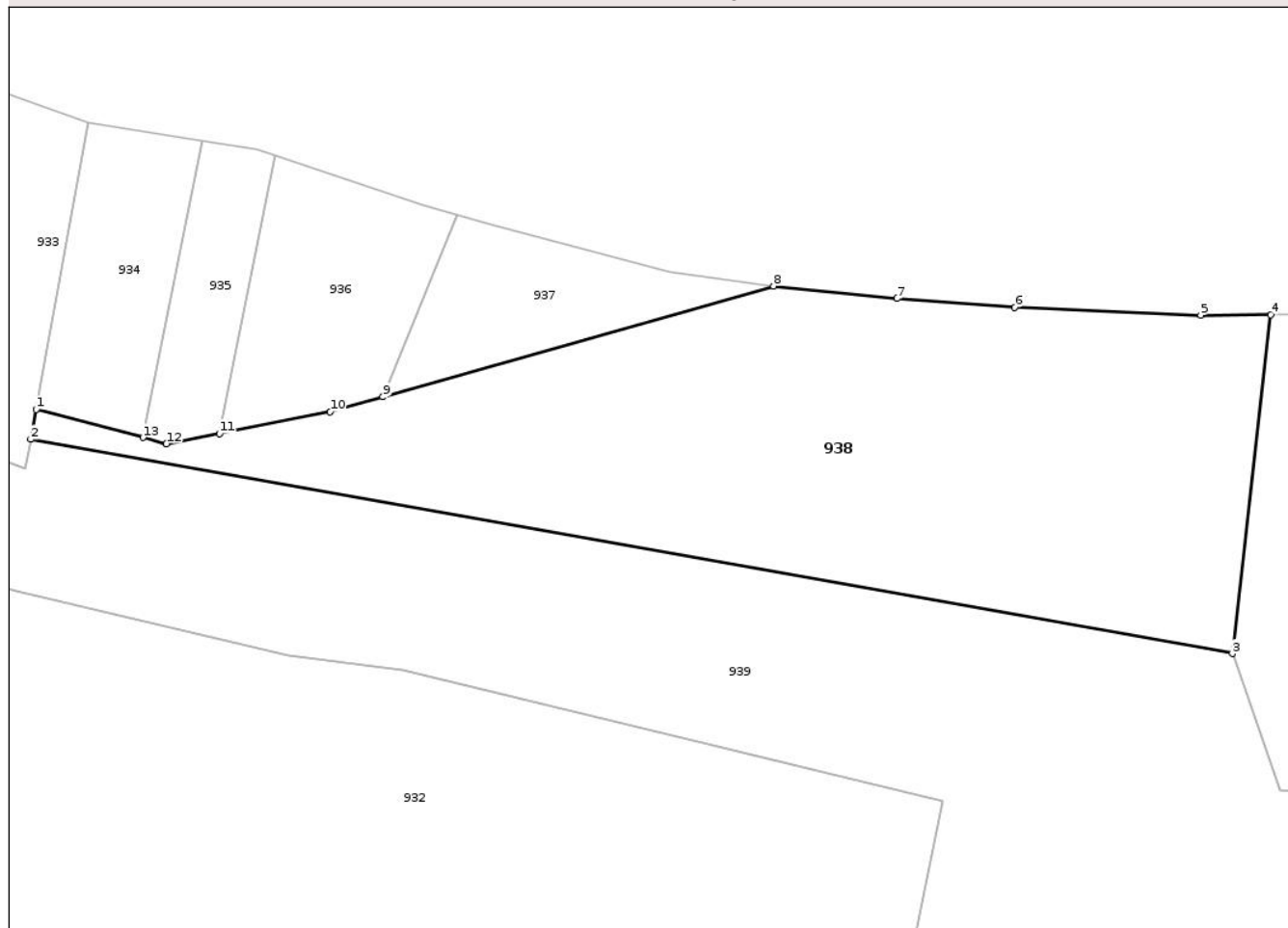
## Anexa Nr. 1 La Partea I

## Teren

Nr cadastral	Suprafața (mp)*	Observații / Referințe
	Din acte: 6.600 Masurata: 2.159	Imobil despărțit de calea ferată.

\* Suprafața este determinată în planul de proiecție Stereo 70.

## DETALII LINIARE IMOBIL



## Date referitoare la teren

Crt	Categorie folosință	Intra vilan	Suprafața (mp)	Tarla	Parcelă	Nr. topo	Observații / Referințe
1	faneata	NU	2.159	-	La Cabina	-	

## Lungime Segmente

1) Valorile lungimilor segmentelor sunt obținute din proiecție în plan.

Punct început	X / Y	Punct sfârșit	X / Y	Lungime segment (** (m)
1	376.462,894 691.347,39	2	376.462,384 691.344,56	2.876
2	376.462,384 691.344,56	3	376.576,096 691.324,288	115.505
3	376.576,096 691.324,288	4	376.579,736 691.356,355	32.273
4	376.579,736 691.356,355	5	376.573,108 691.356,325	6.628
5	376.573,108 691.356,325	6	376.555,496 691.357,078	17.628

Punct început	X / Y	Punct sfârșit	X / Y	Lungime segment (** (m)
6	376.555,496 691.357,078	7	376.544,378 691.357,898	11.148
7	376.544,378 691.357,898	8	376.532,668 691.359,081	11.77
8	376.532,668 691.359,081	9	376.495,698 691.348,584	38.432
9	376.495,698 691.348,584	10	376.490,72 691.347,17	5.174
10	376.490,72 691.347,17	11	376.480,246 691.345,129	10.672
11	376.480,246 691.345,129	12	376.475,22 691.344,15	5.12
12	376.475,22 691.344,15	13	376.473,006 691.344,732	2.289
13	376.473,006 691.344,732	1	376.462,894 691.347,39	10.456

\*\* Lungimile segmentelor sunt determinate în planul de proiecție Stereo 70 și sunt rotunjite la 1 milimetru.

\*\*\* Distanța dintre puncte este formată din segmente cumulate ce sunt mai mici decât valoarea 1 milimetru.



**DATE DESPRE IMOBILUL NR. 939**

Oficiul de Cadastru și Publicitate Imobiliară MARAMURES  
Biroul de Cadastru și Publicitate Imobiliară Baia Mare

**A. Partea I. Descrierea imobilului**

TEREN Extravilan

Adresa: Jud. Maramures

Nr. Crt	Nr cadastral Nr. topografic	Suprafața* (mp)	Observații / Referințe
A1		21.068	Sector cadastral:75 Teren neimprejmuit;

**B. Partea II. Proprietari și acte**

Inscrieri privitoare la dreptul de proprietate și alte drepturi reale		Referințe
/		
Act Normativ nr. Legea 7, din 13/03/1996 emis de Parlamentul Romaniei ((art.13));		
B1	Inscrierea posesiei, drept de PROPRIETATE, dobandit prin Lege, cota actuala 1/1	A1
	1) NEIDENTIFICAT NEIDENTIFICAT	
B1	Se noteaza mentiunea de proprietar neidentificat	A1

**C. Partea III. SARCINI .**

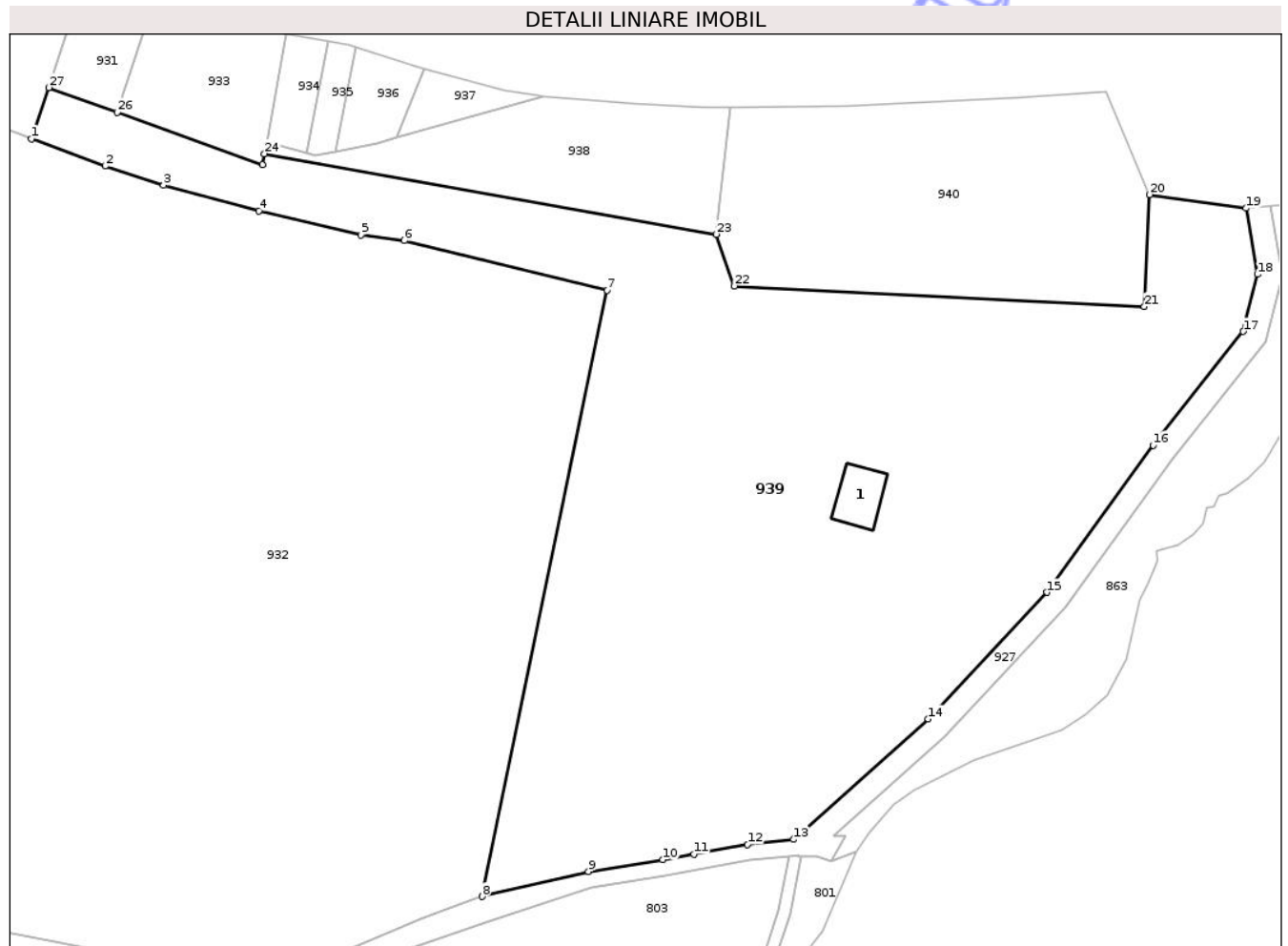
Inscrieri privind dezmembramintele dreptului de proprietate, drepturi reale de garanție și sarcini	Referințe
NU SUNT	

## Anexa Nr. 1 La Partea I

## Teren

Nr cadastral	Suprafața (mp)*	Observații / Referințe
	21.068	

\* Suprafața este determinată în planul de proiecție Stereo 70.



## Date referitoare la teren

Crt	Categorie folosință	Intra vilan	Suprafața (mp)	Tarla	Parcelă	Nr. topo	Observații / Referințe
1	curti constructii	NU	200	-	-	-	
2	faneata	NU	20.868	-	-	-	

## Date referitoare la construcții

Crt	Număr	Destinație construcție	Supraf. (mp)	Situație juridică	Observații / Referințe
A1.1		construcții anexa	155	Fara acte	Nr. niveluri:1; S. construita la sol:155 mp; S. construita desfasurata:155 mp; Construcție anexă P

## Lungime Segmente

1) Valorile lungimilor segmentelor sunt obținute din proiecție în plan.

Punct început	X / Y	Punct sfârșit	X / Y	Lungime segment (** (m))
1	376.403,746 691.348,32	2	376.422,266 691.341,44	19.756
3	376.436,996 691.336,592	4	376.461,061 691.330,221	24.894

Punct început	X / Y	Punct sfârșit	X / Y	Lungime segment (** (m))
2	376.422,266 691.341,44	3	376.436,996 691.336,592	15.507
4	376.461,061 691.330,221	5	376.486,76 691.324,09	26.42

Punct început	X / Y	Punct sfârșit	X / Y	Lungime segment (** (m)
5	376.486,76 691.324,09	6	376.497,565 691.322,728	10.891
7	376.548,685 691.310,257	8	376.517,227 691.157,83	155.639
9	376.543,928 691.164,146	10	376.562,716 691.167,081	19.016
11	376.570,5 691.168,487	12	376.584,0 691.170,919	13.717
13	376.595,643 691.172,174	14	376.629,477 691.202,48	45.423
15	376.659,403 691.234,309	16	376.686,096 691.271,29	45.609
17	376.708,795 691.299,897	18	376.712,387 691.314,254	14.799
19	376.709,52 691.330,875	20	376.685,16 691.334,285	24.598
21	376.683,903 691.306,151	22	376.580,677 691.311,292	103.354
23	376.576,096 691.324,288	24	376.462,384 691.344,56	115.505
25	376.461,891 691.341,823	26	376.425,286 691.354,998	38.903
27	376.408,072 691.361,193	1	376.403,746 691.348,32	13.581

Punct început	X / Y	Punct sfârșit	X / Y	Lungime segment (** (m)
6	376.497,565 691.322,728	7	376.548,685 691.310,257	52.619
8	376.517,227 691.157,83	9	376.543,928 691.164,146	27.438
10	376.562,716 691.167,081	11	376.570,5 691.168,487	7.91
12	376.584,0 691.170,919	13	376.595,643 691.172,174	11.71
14	376.629,477 691.202,48	15	376.659,403 691.234,309	43.688
16	376.686,096 691.271,29	17	376.708,795 691.299,897	36.518
18	376.712,387 691.314,254	19	376.709,52 691.330,875	16.867
20	376.685,16 691.334,285	21	376.683,903 691.306,151	28.162
22	376.580,677 691.311,292	23	376.576,096 691.324,288	13.78
24	376.462,384 691.344,56	25	376.461,891 691.341,823	2.781
26	376.425,286 691.354,998	27	376.408,072 691.361,193	18.295

\*\* Lungimile segmentelor sunt determinate în planul de proiecție Stereo 70 și sunt rotunjite la 1 milimetru.

\*\*\* Distanța dintre puncte este formată din segmente cumulate ce sunt mai mici decât valoarea 1 milimetru.



**DATE DESPRE IMOBILUL NR. 942**

Oficiul de Cadastru și Publicitate Imobiliară MARAMURES  
Biroul de Cadastru și Publicitate Imobiliară Baia Mare

**A. Partea I. Descrierea imobilului**

TEREN Extravilan

Adresa: Jud. Maramures

Nr. Crt	Nr cadastral Nr. topografic	Suprafața* (mp)	Observații / Referințe
A1		630	Sector cadastral:75 Teren neimprejmuit;

**B. Partea II. Proprietari și acte**

Inscrieri privitoare la dreptul de proprietate și alte drepturi reale		Referințe
/		
Act Normativ nr. Legea 7, din 13/03/1996 emis de Parlamentul Romaniei ((art.13));		
B1	Inscrierea posesiei, drept de PROPRIETATE, dobandit prin Lege, cota actuala 1/1 1) NEIDENTIFICAT NEIDENTIFICAT	A1
B2	Se notează mențiunea de proprietar neidentificat	A1

**C. Partea III. SARCINI .**

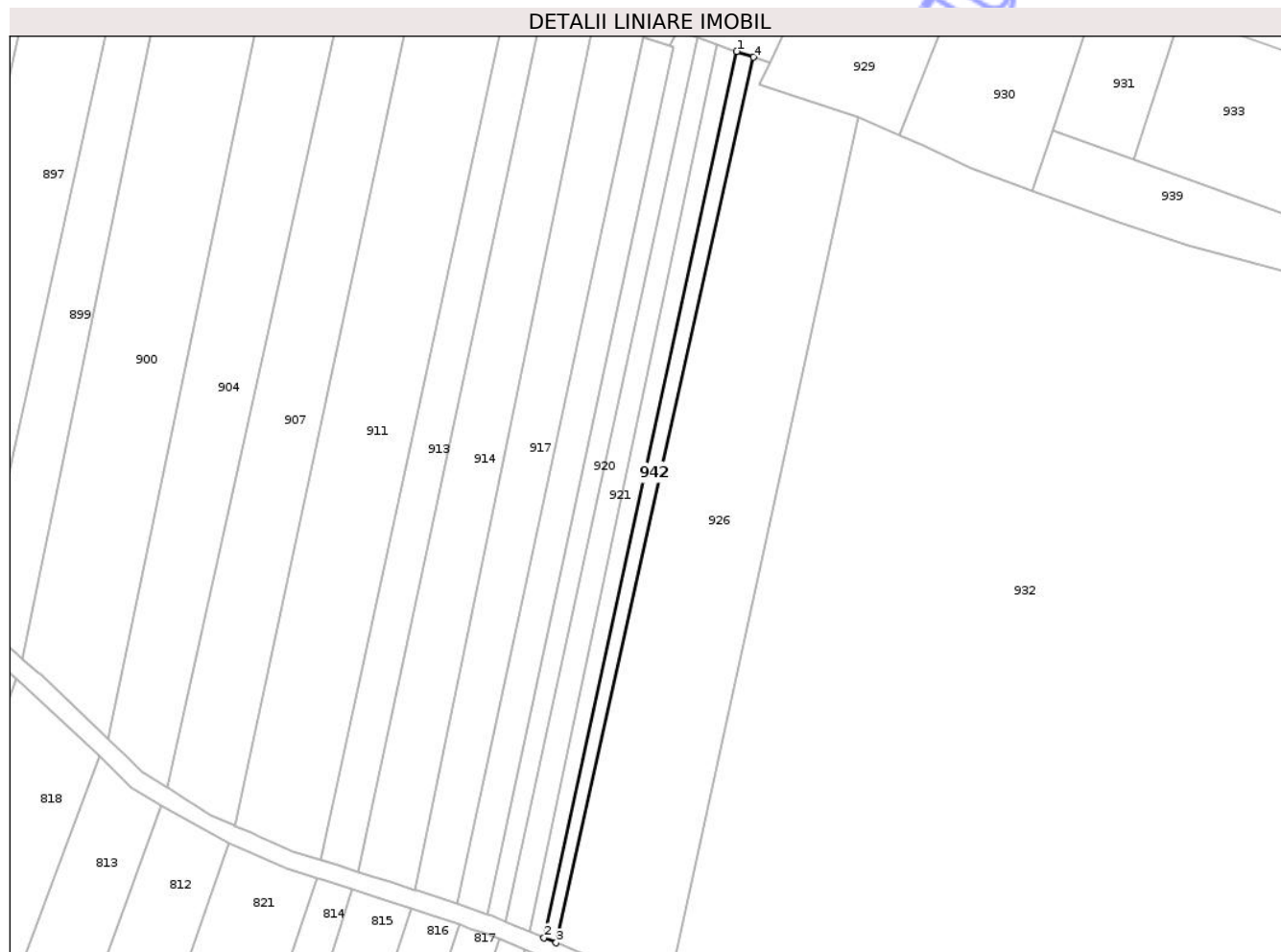
Inscrieri privind dezmembramintele dreptului de proprietate, drepturi reale de garanție și sarcini	Referințe
NU SUNT	

## Anexa Nr. 1 La Partea I

## Teren

Nr cadastral	Suprafața (mp)*	Observații / Referințe
	630	

\* Suprafața este determinată în planul de proiecție Stereo 70.



## Date referitoare la teren

Crt	Categorie folosință	Intra vilan	Suprafața (mp)	Tarla	Parcelă	Nr. topo	Observații / Referințe
1	faneata	NU	630	-	-	-	

## Lungime Segmente

1) Valorile lungimilor segmentelor sunt obținute din proiecție în plan.

Punct început	X / Y	Punct sfârșit	X / Y	Lungime segment (** (m)
1	376.340,34 691.378,135	2	376.299,098 691.188,522	194.046
2	376.299,098 691.188,522	3	376.301,687 691.187,441	2.807
3	376.301,687 691.187,441	4	376.343,891 691.376,912	194.114
4	376.343,891 691.376,912	1	376.340,34 691.378,135	3.757

\*\* Lungimile segmentelor sunt determinate în planul de proiecție Stereo 70 și sunt rotunjite la 1 milimetru.

\*\*\* Distanța dintre puncte este formată din segmente cumulate ce sunt mai mici decât valoarea 1 milimetru.

Neutilizabil în Circuitul  
Civil



**DATE DESPRE IMOBILUL NR. 888**

Oficiul de Cadastru și Publicitate Imobiliară MARAMURES  
Biroul de Cadastru și Publicitate Imobiliară Baia Mare

**A. Partea I. Descrierea imobilului**

TEREN Intravilan

Nr. CF vechi:11 Ilba

Adresa: Loc. Ilba, Jud. Maramures

Nr. Crt	Nr cadastral Nr. topografic	Suprafața* (mp)	Observații / Referințe
A1		Din acte: 4.000 Masurata: 1.629	Sector cadastral:75 Teren neimprejmuit; Imobil despartit de drum si cadastral, diferenta de suprafata se regaseste la ID 883 si ID 796 in sectorul 77; parte din nr.top.685/3

**B. Partea II. Proprietari și acte**

Inscrieri privitoare la dreptul de proprietate și alte drepturi reale	Referințe
/	
Act Administrativ nr. TP nr.40272/85, din 09/07/1993 emis de Comisia Judeteana MM (titlu de proprietate);	
B1	A1
Intabulare, drept de PROPRIETATE CU TITLU DREPT APLICAREA LEGII NR.18/1991, dobandit prin Reconstituire, cota actuala 1/1	
1) MATEȘAN FLOARE, Lipsa CNP, cota nedeterminata	
2) MATEȘAN IOAN, Lipsa CNP, cota nedeterminata	
3) MATEȘAN GHEORGHE, Lipsa CNP, cota nedeterminata	

**C. Partea III. SARCINI .**

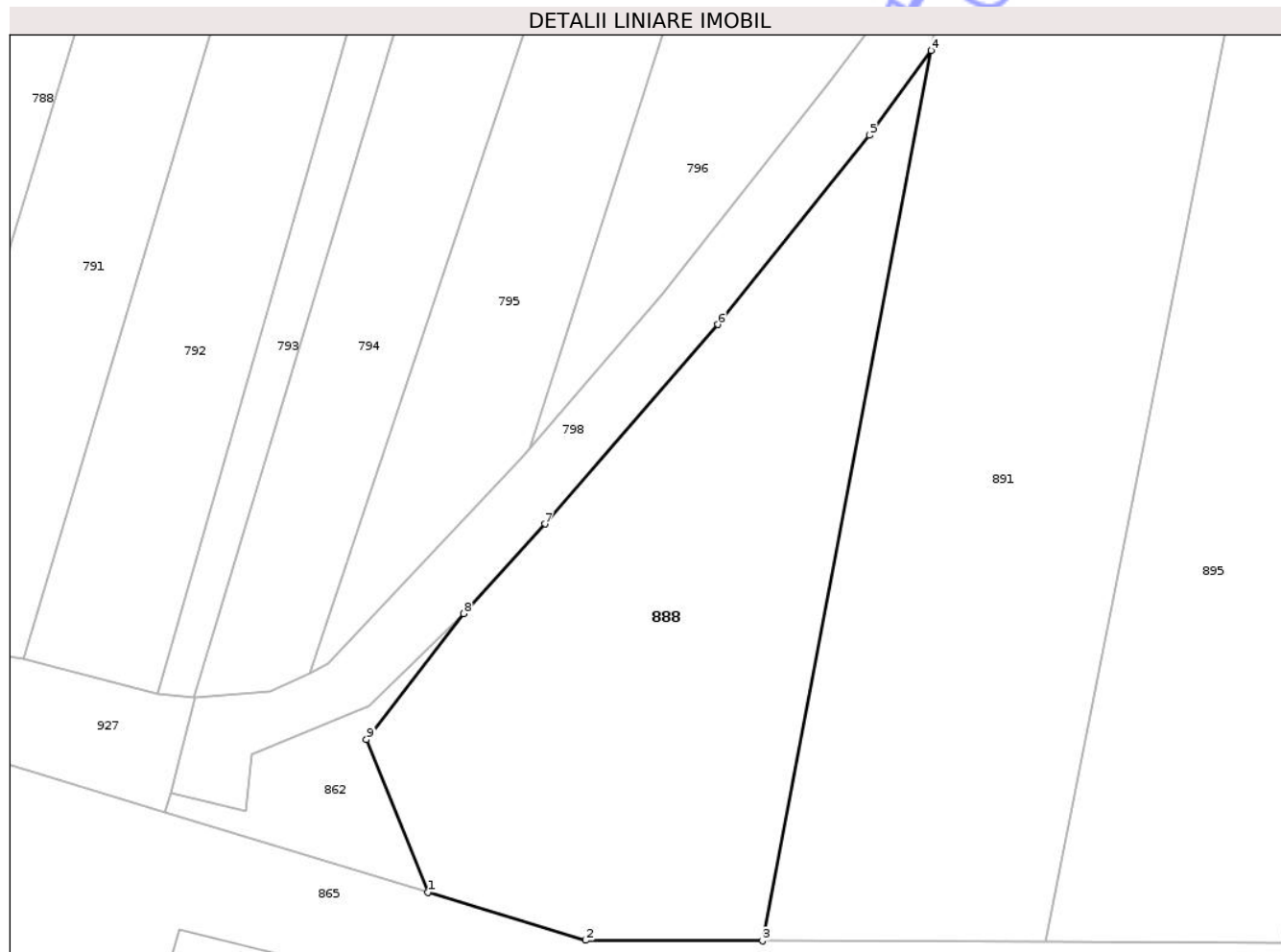
Inscrieri privind dezmembramintele dreptului de proprietate, drepturi reale de garanție și sarcini	Referințe
NU SUNT	

## Anexa Nr. 1 La Partea I

## Teren

Nr cadastral	Suprafața (mp)*	Observații / Referințe
	Din acte: 4.000 Masurata: 1.629	Imobil despartit de drum si cadastral, diferența de suprafata se regaseste la ID 883 si ID 796 in sectorul 77; parte din nr.top.685/3

\* Suprafața este determinată în planul de proiecție Stereo 70.



## Date referitoare la teren

Crt	Categorie folosință	Intra vilan	Suprafața (mp)	Tarla	Parcelă	Nr. topo	Observații / Referințe
1	arabil	DA	1.629	-	Pietrar	-	

## Lungime Segmente

1) Valorile lungimilor segmentelor sunt obținute din proiecție în plan.

Punct început	X / Y	Punct sfârșit	X / Y	Lungime segment (** (m)
1	376.100,827 691.532,66	2	376.114,469 691.528,525	14.255
2	376.114,469 691.528,525	3	376.129,726 691.528,478	15.257
3	376.129,726 691.528,478	4	376.144,27 691.605,338	78.224
4	376.144,27 691.605,338	5	376.138,949 691.598,002	9.062
5	376.138,949 691.598,002	6	376.125,876 691.581,673	20.918

Punct început	X / Y	Punct sfârșit	X / Y	Lungime segment (** (m)
6	376.125,876 691.581,673	7	376.110,949 691.564,47	22.776
7	376.110,949 691.564,47	8	376.103,929 691.556,72	10.457
8	376.103,929 691.556,72	9	376.095,539 691.545,86	13.723
9	376.095,539 691.545,86	1	376.100,827 691.532,66	14.22

\*\* Lungimile segmentelor sunt determinate în planul de proiecție Stereo 70 și sunt rotunjite la 1 milimetru.

\*\*\* Distanța dintre puncte este formată din segmente cumulate ce sunt mai mici decât valoarea 1 milimetru.

Neutilizabil în Circuitul Civil



**DATE DESPRE IMOBILUL NR. 890**

Oficiul de Cadastru și Publicitate Imobiliară MARAMURES  
Biroul de Cadastru și Publicitate Imobiliară Baia Mare

**A. Partea I. Descrierea imobilului**

TEREN Extravilan

Adresa: Jud. Maramures

Nr. Crt	Nr cadastral Nr. topografic	Suprafața* (mp)	Observații / Referințe
A1		Din acte: 8.000 Masurata: 2.250	Sector cadastral:75 Teren neimprejmuit; Imobil despartit de drum, diferenta de suprafata se regaseste la ID 828.

**B. Partea II. Proprietari și acte**

Inscrieri privitoare la dreptul de proprietate și alte drepturi reale		Referințe
/		
Act Administrativ nr. TP nr. 60078/95, din 29/06/1994 emis de Comisia Judeteana MM (titlu de proprietate);		
B2	Intabulare, drept de PROPRIETATE CU TITLU DREPT APLICAREA LEGII NR.18/1991, dobandit prin Reconstituire, cota actuala 1/1 1) TÎNC GHEORGHE, Lipsa CNP, cota nedeterminata 2) TÎNC VASILE, Lipsa CNP, cota nedeterminata 3) FALCA FLOARE, Lipsa CNP, cota nedeterminata	A1

**C. Partea III. SARCINI .**

Inscrieri privind dezmembramintele dreptului de proprietate, drepturi reale de garanție și sarcini	Referințe
NU SUNT	

## Anexa Nr. 1 La Partea I

## Teren

Nr cadastral	Suprafața (mp)*	Observații / Referințe
	Din acte: 8.000 Masurata: 2.250	Imobil despartit de drum, diferenta de suprafata se regaseste la ID 828.

\* Suprafața este determinată în planul de proiecție Stereo 70.



## Date referitoare la teren

Crt	Categorie folosință	Intra vilan	Suprafața (mp)	Tarla	Parcelă	Nr. topo	Observații / Referințe
1	arabil	NU	2.250	-	Cuscau	-	

## Lungime Segmente

1) Valorile lungimilor segmentelor sunt obținute din proiecție în plan.

Punct început	X / Y	Punct sfârșit	X / Y	Lungime segment (** (m)
1	376.135,742 691.414,084	2	376.113,635 691.313,233	103.246
2	376.113,635 691.313,233	3	376.119,222 691.308,971	7.027
3	376.119,222 691.308,971	4	376.120,51 691.307,782	1.753
4	376.120,51 691.307,782	5	376.128,546 691.300,283	10.991
5	376.128,546 691.300,283	6	376.131,792 691.297,253	4.441

Punct început	X / Y	Punct sfârșit	X / Y	Lungime segment (** (m)
6	376.131,792 691.297,253	7	376.155,538 691.408,769	114.016
7	376.155,538 691.408,769	8	376.139,954 691.412,607	16.05
8	376.139,954 691.412,607	1	376.135,742 691.414,084	4.464

\*\* Lungimile segmentelor sunt determinate în planul de proiecție Stereo 70 și sunt rotunjite la 1 milimetru.

\*\*\* Distanța dintre puncte este formată din segmente cumulate ce sunt mai mici decât valoarea 1 milimetru.

Neutilizabil în Circuitul Civil



**DATE DESPRE IMOBILUL NR. 891**

Oficiul de Cadastru și Publicitate Imobiliară MARAMURES  
Biroul de Cadastru și Publicitate Imobiliară Baia Mare

**A. Partea I. Descrierea imobilului**

TEREN Intravilan

Adresa: Loc. Ilba, Jud. Maramures

Nr. Crt	Nr cadastral Nr. topografic	Suprafața* (mp)	Observații / Referințe
A1	53291	Din acte: 2.400 Masurata: 2.326	Sector cadastral:75 Teren neimprejmuit;

**B. Partea II. Proprietari și acte**

Inscrieri privitoare la dreptul de proprietate și alte drepturi reale		Referințe
<b>25352 / 02/05/2019</b>		
Act Notarial nr. Contract de vanzare aut. sub nr. 1292, din 25/04/2019 emis de NP Bal Cristina Maria;		
B1	Intabulare, drept de PROPRIETATEcu titlu de drept cumparare, dobandit prin Conventie, cota actuala 1/1 1) <b>OLAR VLĂDUȚ-RAUL</b> , bun propriu	A1
OBSERVATII: Poziție transcrisă din CF 53291/Cicârlau sub rangul incheierii nr.25352 din 02.05.2019		

**C. Partea III. SARCINI .**

Inscrieri privind dezmembramintele dreptului de proprietate, drepturi reale de garanție și sarcini	Referințe
NU SUNT	

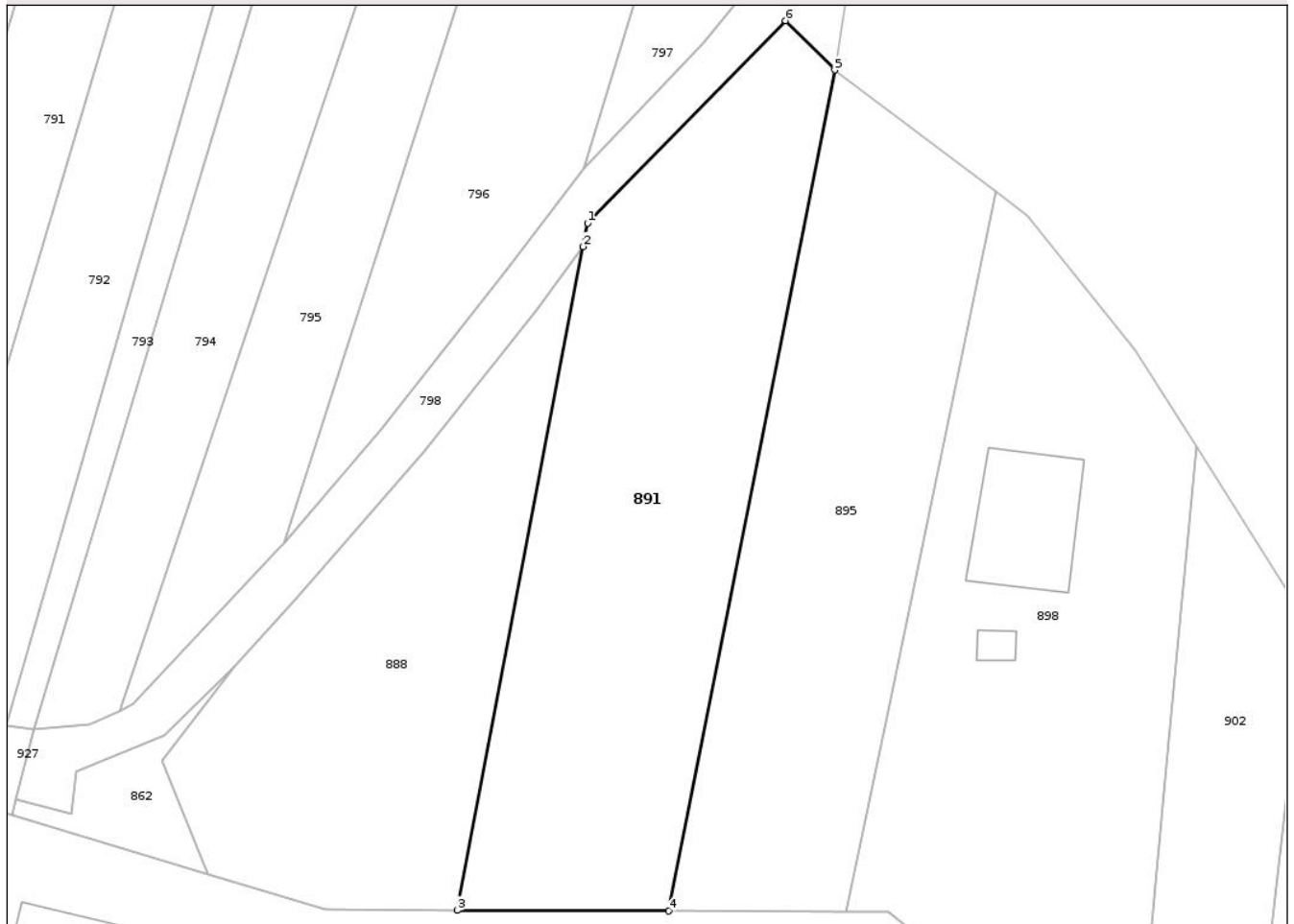
## Anexa Nr. 1 La Partea I

## Teren

Nr cadastral	Suprafața (mp)*	Observații / Referințe
53291	Din acte: 2.400 Masurata: 2.326	

\* Suprafața este determinată în planul de proiecție Stereo 70.

## DETALII LINIARE IMOBIL



## Date referitoare la teren

Crt	Categorie folosință	Intra vilan	Suprafața (mp)	Tarla	Parcelă	Nr. topo	Observații / Referințe
1	faneata	DA	2.326	-	-	-	

## Lungime Segmente

1) Valorile lungimilor segmentelor sunt obținute din proiecție în plan.

Punct început	X / Y	Punct sfârșit	X / Y	Lungime segment (** (m)
1	376.144,785 691.608,056	2	376.144,27 691.605,338	2.766
2	376.144,27 691.605,338	3	376.129,726 691.528,478	78.224
3	376.129,726 691.528,478	4	376.154,162 691.528,402	24.436
4	376.154,162 691.528,402	5	376.173,373 691.625,779	99.254
5	376.173,373 691.625,779	6	376.167,688 691.631,482	8.052

Punct început	X / Y	Punct sfârșit	X / Y	Lungime segment (** (m)
6	376.167,688 691.631,482	1	376.144,785 691.608,056	32.762

\*\* Lungimile segmentelor sunt determinate în planul de proiecție Stereo 70 și sunt rotunjite la 1 milimetru.

\*\*\* Distanța dintre puncte este formată din segmente cumulate ce sunt mai mici decât valoarea 1 milimetru.

Neutilizabil în Circuitul Civil



**DATE DESPRE IMOBILUL NR. 904**

Oficiul de Cadastru și Publicitate Imobiliară MARAMURES  
Biroul de Cadastru și Publicitate Imobiliară Baia Mare

**A. Partea I. Descrierea imobilului**

TEREN Extravilan

Adresa: Jud. Maramures

Nr. Crt	Nr cadastral Nr. topografic	Suprafața* (mp)	Observații / Referințe
A1		Din acte: 5.800 Masurata: 2.900	Sector cadastral:75 Teren neimprejmuț; Imobil despartit de drum, diferenta de suprafata se regaseste la ID 813.

**B. Partea II. Proprietari și acte**

Inscrieri privitoare la dreptul de proprietate și alte drepturi reale		Referințe
/		
Act Administrativ nr. TP nr.526/38, din 17/11/1994 emis de Comisia Judeteana MM (titlu de proprietate);		
B1	Intabulare, drept de PROPRIETATECU TITLU DREPT APLICAREA LEGII NR.18/1991, dobandit prin Reconstituire, cota actuala 1/1 1) FALCA ELVESTICA, bun propriu DEFUNCT:Da	A1

**C. Partea III. SARCINI .**

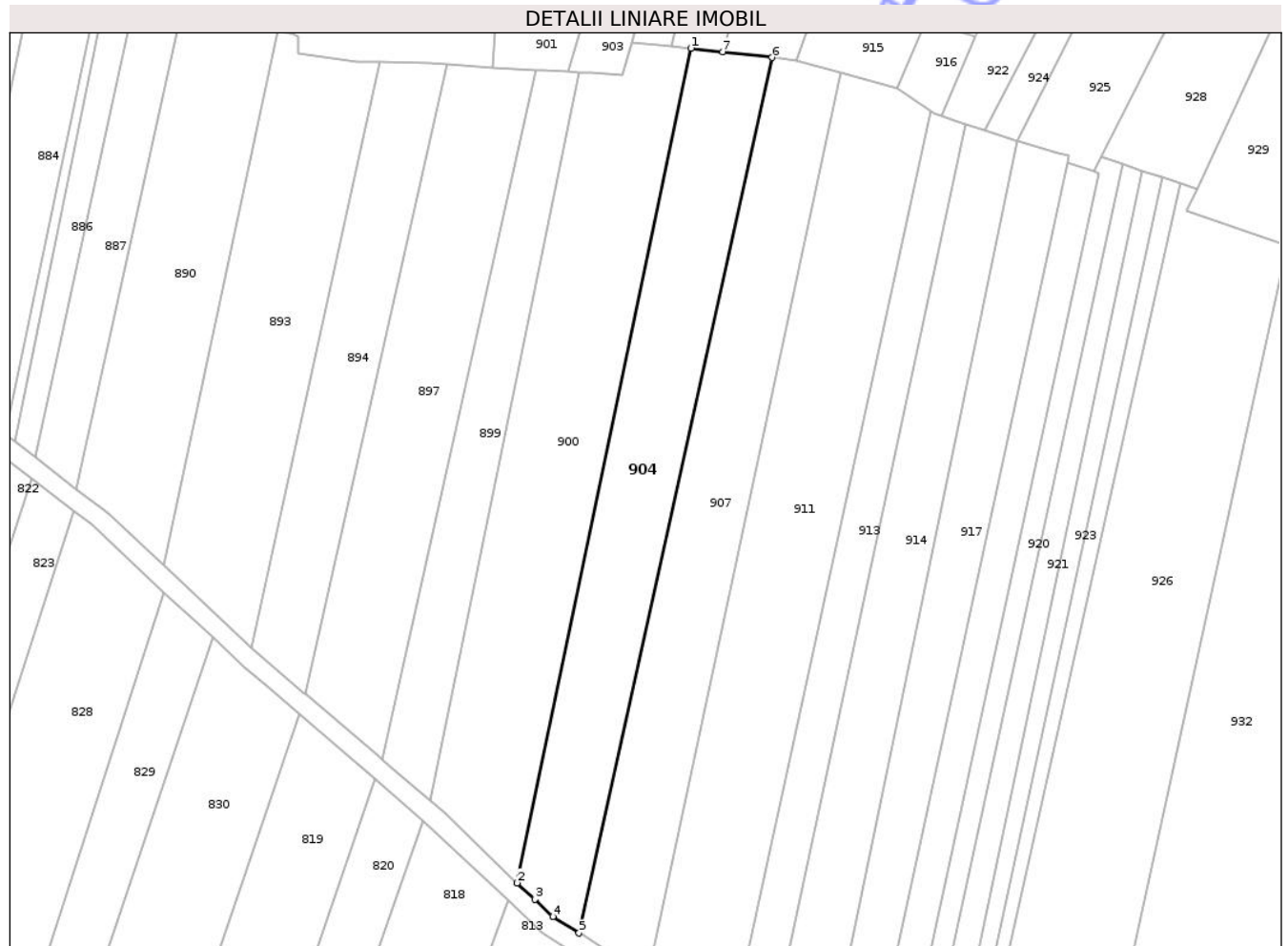
Inscrieri privind dezmembramintele dreptului de proprietate, drepturi reale de garanție și sarcini	Referințe
NU SUNT	

## Anexa Nr. 1 La Partea I

## Teren

Nr cadastral	Suprafața (mp)*	Observații / Referințe
	Din acte: 5.800 Masurata: 2.900	Imobil despartit de drum, diferenta de suprafata se regaseste la ID 813.

\* Suprafața este determinată în planul de proiecție Stereo 70.



## Date referitoare la teren

Crt	Categorie folosință	Intra vilan	Suprafața (mp)	Tarla	Parcelă	Nr. topo	Observații / Referințe
1	arabil	NU	2.900	-	Cuscau	-	

## Lungime Segmente

1) Valorile lungimilor segmentelor sunt obținute din proiecție în plan.

Punct început	X / Y	Punct sfârșit	X / Y	Lungime segment (** (m)
1	376.241,835 691.405,154	2	376.205,606 691.231,041	177.842
2	376.205,606 691.231,041	3	376.209,253 691.227,584	5.025
3	376.209,253 691.227,584	4	376.213,016 691.224,015	5.186
4	376.213,016 691.224,015	5	376.218,507 691.220,569	6.483
5	376.218,507 691.220,569	6	376.258,72 691.403,2	187.006

Punct început	X / Y	Punct sfârșit	X / Y	Lungime segment (** (m)
6	376.258,72 691.403,2	7	376.248,459 691.404,389	10.329
7	376.248,459 691.404,389	1	376.241,835 691.405,154	6.668

\*\* Lungimile segmentelor sunt determinate în planul de proiecție Stereo 70 și sunt rotunjite la 1 milimetru.

\*\*\* Distanța dintre puncte este formată din segmente cumulate ce sunt mai mici decât valoarea 1 milimetru.

Neutilizabil în Circuitul Civil



**DATE DESPRE IMOBILUL NR. 905**

Oficiul de Cadastru și Publicitate Imobiliară MARAMURES  
Biroul de Cadastru și Publicitate Imobiliară Baia Mare

**A. Partea I. Descrierea imobilului**

TEREN Extravilan

Adresa: Jud. Maramures

Nr. Crt	Nr cadastral Nr. topografic	Suprafața* (mp)	Observații / Referințe
A1	55086	1.735	Sector cadastral:75 Teren neimprejmut;

**B. Partea II. Proprietari și acte**

Inscrieri privitoare la dreptul de proprietate și alte drepturi reale		Referințe
<b>76565 / 05/12/2023</b>		
Act Notarial nr. Certificat de moștenitor 43/2000 dos. suc. 45/2000, din 01/01/2000 emis de NP Firizan Margareta;		
B1	Intabulare, drept de PROPRIETATEcu titlu de drept mostenire si partaj, dobandit prin Succesiune, cota actuala 1150/4900 1) <b>MOLDOVAN DOREL IOAN</b> <i>OBSERVATII: pozitie transcrisa din CF 55086/Cicârlau, sub rangul încheierii nr. 76565 din 05.12.2023</i>	A1
Act Notarial nr. Act autentic de partaj imobiliar nr. 2807, din 04/12/2023 emis de Notar Public Firizan Margareta;		
B2	Intabulare, drept de PROPRIETATEcu titlu de drept partaj, dobandit prin lesire Din Indiviziune, cota actuala 3750/4900 1) <b>MOLDOVAN DOREL-IOAN, bun propriu</b> <i>OBSERVATII: pozitie transcrisa din CF 55086/Cicârlau, sub rangul încheierii nr. 76565 din 05.12.2023</i>	A1

**C. Partea III. SARCINI .**

Inscrieri privind dezmembramintele dreptului de proprietate, drepturi reale de garanție și sarcini	Referințe
NU SUNT	

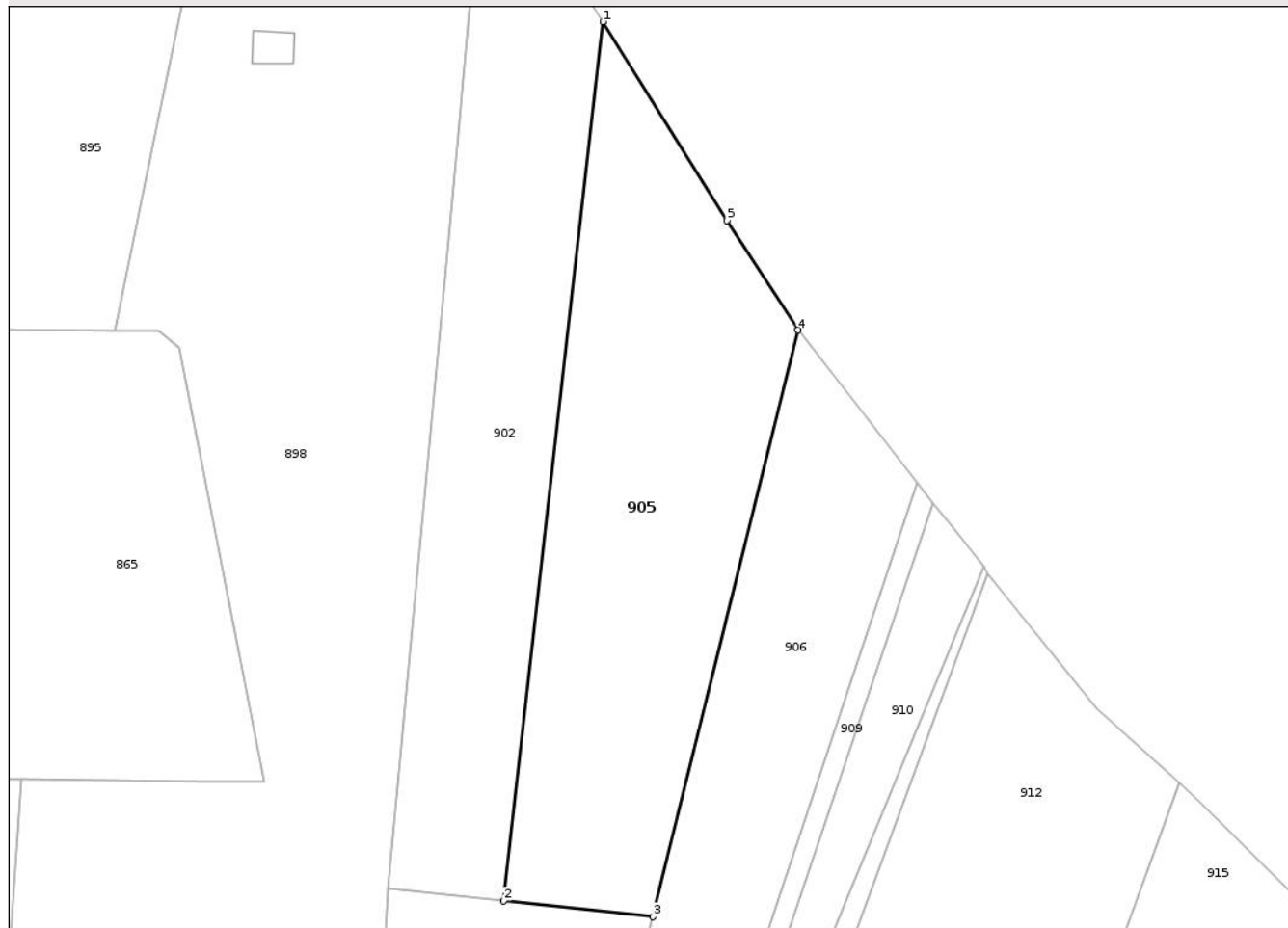
## Anexa Nr. 1 La Partea I

## Teren

Nr cadastral	Suprafața (mp)*	Observații / Referințe
55086	1.735	

\* Suprafața este determinată în planul de proiecție Stereo 70.

## DETALII LINIARE IMOBIL



## Date referitoare la teren

Crt	Categorie folosință	Intra vilan	Suprafața (mp)	Tarla	Parcelă	Nr. topo	Observații / Referințe
1	arabil	NU	1.735	-	-	-	

## Lungime Segmente

1) Valorile lungimilor segmentelor sunt obținute din proiecție în plan.

Punct început	X / Y	Punct sfârșit	X / Y	Lungime segment (** (m)
1	376.228,02 691.561,974	2	376.217,179 691.466,118	96.467
2	376.217,179 691.466,118	3	376.233,488 691.464,387	16.4
3	376.233,488 691.464,387	4	376.249,316 691.528,364	65.906
4	376.249,316 691.528,364	5	376.241,572 691.540,305	14.232
5	376.241,572 691.540,305	1	376.228,02 691.561,974	25.558

\*\* Lungimile segmentelor sunt determinate în planul de proiecție Stereo 70 și sunt rotunjite la 1 milimetru.

\*\*\* Distanța dintre puncte este formată din segmente cumulate ce sunt mai mici decât valoarea 1 milimetru.

Neutilizabil în Circuitul  
Civil



**DATE DESPRE IMOBILUL NR. 887**

Oficiul de Cadastru și Publicitate Imobiliară MARAMURES  
Biroul de Cadastru și Publicitate Imobiliară Baia Mare

**A. Partea I. Descrierea imobilului**

TEREN Extravilan

Adresa: Jud. Maramures

Nr. Crt	Nr cadastral Nr. topografic	Suprafața* (mp)	Observații / Referințe
A1		1.000	Sector cadastral:75 Teren neimprejmuit;

**B. Partea II. Proprietari și acte**

Inscrieri privitoare la dreptul de proprietate și alte drepturi reale	Referințe
/	
Act Administrativ nr. TP nr.60075/79, din 17/03/1994 emis de Comisia Judeteana MM (titlu de proprietate);	
B1	A1
Intabulare, drept de PROPRIETATECU TITLU DREPT APLICAREA L18/1991, dobandit prin Reconstituire, cota actuala 1/1	
1) TÎNC GHEORGHE, bun propriu, cota nedeterminata	

**C. Partea III. SARCINI .**

Inscrieri privind dezmembramintele dreptului de proprietate, drepturi reale de garanție și sarcini	Referințe
NU SUNT	

## Anexa Nr. 1 La Partea I

## Teren

Nr cadastral	Suprafața (mp)*	Observații / Referințe
	1.000	

\* Suprafața este determinată în planul de proiecție Stereo 70.



## Date referitoare la teren

Crt	Categorie folosință	Intra vilan	Suprafața (mp)	Tarla	Parcelă	Nr. topo	Observații / Referințe
1	arabil	NU	1.000	-	Cuscau	-	

## Lungime Segmente

1) Valorile lungimilor segmentelor sunt obținute din proiecție în plan.

Punct început	X / Y	Punct sfârșit	X / Y	Lungime segment (** (m)
1	376.126,366 691.417,37	2	376.105,01 691.319,811	99.869
2	376.105,01 691.319,811	3	376.106,223 691.318,886	1.525
3	376.106,223 691.318,886	4	376.113,635 691.313,233	9.322
4	376.113,635 691.313,233	5	376.135,742 691.414,084	103.246
5	376.135,742 691.414,084	1	376.126,366 691.417,37	9.934

\*\* Lungimile segmentelor sunt determinate în planul de proiecție Stereo 70 și sunt rotunjite la 1 milimetru.

\*\*\* Distanța dintre puncte este formată din segmente cumulate ce sunt mai mici decât valoarea 1 milimetru.

Neutilizabil în Circuitul  
Civil



**DATE DESPRE IMOBILUL NR. 936**

Oficiul de Cadastru și Publicitate Imobiliară MARAMURES  
Biroul de Cadastru și Publicitate Imobiliară Baia Mare

**A. Partea I. Descrierea imobilului**

TEREN Extravilan

Nr. CF vechi:2224 Cicarlau

Nr. cadastral vechi:3852

Adresa: Jud. Maramures

Nr. Crt	Nr cadastral Nr. topografic	Suprafața* (mp)	Observații / Referințe
A1	54404	364	Sector cadastral:75 Teren neimprejmuit;

**B. Partea II. Proprietari și acte**

Inscrieri privitoare la dreptul de proprietate și alte drepturi reale		Referințe
<b>12017 / 08/06/2006</b>		
Act Notarial nr. Contract de vânzare-cumpărare nr.2423/2006, din 01/01/2006 emis de Np Corpadea Corina Raluca;		
B1	Intabulare, drept de PROPRIETATEcu titlu de drept cumparare cu sarcina intretinerii, dobandit prin Conventie, cota actuala 1/1 1) RUS ROMULUS IOAN, si sotia 2) RUS MARIA DOINA	A1

**C. Partea III. SARCINI .**

Inscrieri privind dezmembramintele dreptului de proprietate, drepturi reale de garanție și sarcini	Referințe
NU SUNT	

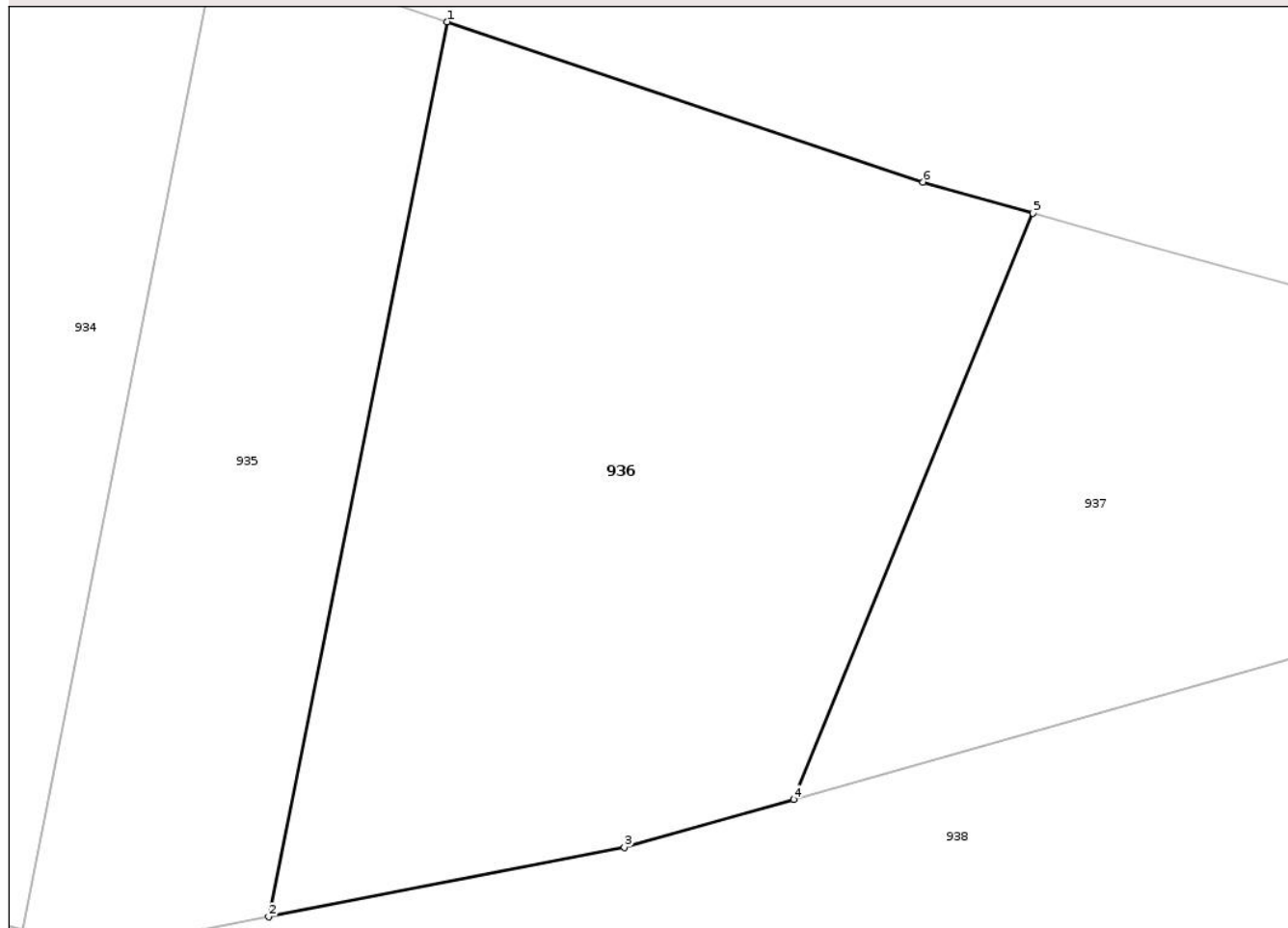
## Anexa Nr. 1 La Partea I

## Teren

Nr cadastral	Suprafața (mp)*	Observații / Referințe
54404	364	

\* Suprafața este determinată în planul de proiecție Stereo 70.

## DETALII LINIARE IMOBIL



## Date referitoare la teren

Crt	Categorie folosință	Intra vilan	Suprafața (mp)	Tarla	Parcelă	Nr. topo	Observații / Referințe
1	vie	NU	364	-	-	-	

## Lungime Segmente

1) Valorile lungimilor segmentelor sunt obținute din proiecție în plan.

Punct început	X / Y	Punct sfârșit	X / Y	Lungime segment (** (m)
1	376.485,495 691.371,466	2	376.480,246 691.345,129	26.855
2	376.480,246 691.345,129	3	376.490,72 691.347,17	10.672
3	376.490,72 691.347,17	4	376.495,698 691.348,584	5.174
4	376.495,698 691.348,584	5	376.502,748 691.365,83	18.632
5	376.502,748 691.365,83	6	376.499,51 691.366,75	3.366

Punct început	X / Y	Punct sfârșit	X / Y	Lungime segment (** (m)
6	376.499,51 691.366,75	1	376.485,495 691.371,466	14.788

\*\* Lungimile segmentelor sunt determinate în planul de proiecție Stereo 70 și sunt rotunjite la 1 milimetru.

\*\*\* Distanța dintre puncte este formată din segmente cumulate ce sunt mai mici decât valoarea 1 milimetru.

Neutilizabil în Circuitul Civil





## DATE DESPRE IMOBILUL NR. 872

Oficiul de Cadastru și Publicitate Imobiliară MARAMURES  
Biroul de Cadastru și Publicitate Imobiliară Baia Mare

## A. Partea I. Descrierea imobilului

TEREN Extravilan

Adresa: Jud. Maramures

Nr. Crt	Nr cadastral Nr. topografic	Suprafața* (mp)	Observații / Referințe
A1	50364	973	Sector cadastral:75 Teren neimprejmuit;

## B. Partea II. Proprietari și acte

Inscrieri privitoare la dreptul de proprietate și alte drepturi reale		Referințe
<b>29737 / 07/09/2010</b>		
Act Notarial nr. certificat de mostenitor nr.107, din 06/09/2010 emis de NP Bal Cristina Maria (dos. 130/2010 conex. 131/2010 si 132/2010);		
B1	Intabulare, drept de PROPRIETATEcu titlu de drept mostenire, dobandit prin Succesiune, cota actuala 1/3 1) <b>CIONTE SERGIU IONUT</b> , minor <i>OBSERVATII: Pozitie transcrisa din CF 50364/Cicarlau sub rangul incheierii nr.29737 din 07.09.2010</i>	A1
Act Notarial nr. contract de vanzare cumparare cu uzufruct aut. nr.2754, din 06/09/2010 emis de NP Bal Cristina Maria;		
B2	Intabulare, drept de PROPRIETATEcu titlu de drept cumparare, dobandit prin Conventie, cota actuala 2/3 1) <b>CIONTE SERGIU IONUT</b> , minor <i>OBSERVATII: Pozitie transcrisa din CF 50364/Cicarlau sub rangul incheierii nr.29737 din 07.09.2010</i>	A1

## C. Partea III. SARCINI

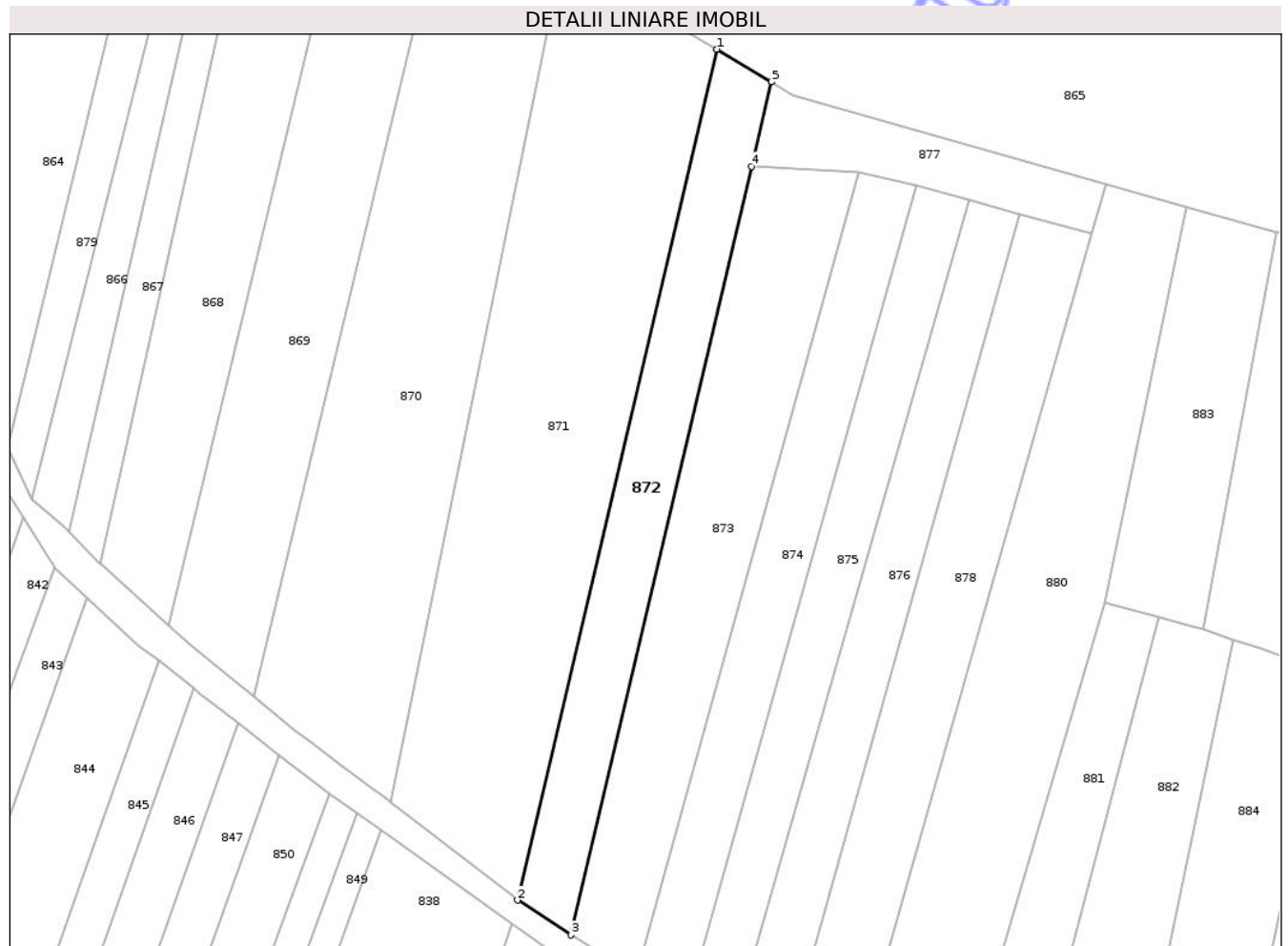
Inscrieri privind dezmembramintele dreptului de proprietate, drepturi reale de garanție și sarcini		Referințe
<b>29737 / 07/09/2010</b>		
Act Notarial nr. contract de vanzare cumparare cu uzufruct aut. nr.2754, din 06/09/2010 emis de NP Bal Cristina Maria;		
C1	Intabulare, drept de UZUFRUCT VIAGER, dobandit prin Conventie, cota actuala 1/3, cota initiala 1/3 1) <b>CIONTE MARIANA DANIELA</b> <i>OBSERVATII: Pozitie transcrisa din CF 50364/Cicarlau sub rangul incheierii nr.29737 din 07.09.2010</i>	A1
C2	Intabulare, drept de UZUFRUCT VIAGER, dobandit prin Conventie, cota actuala 1/3, cota initiala 1/3 1) <b>DANCIU GHEORGHE</b> <i>OBSERVATII: asupra competentei de sub B2, Pozitie transcrisa din CF 50364/Cicarlau sub rangul incheierii nr. 29737 din 07.09.2010</i>	A1

## Anexa Nr. 1 La Partea I

## Teren

Nr cadastral	Suprafața (mp)*	Observații / Referințe
50364	973	

\* Suprafața este determinată în planul de proiecție Stereo 70.



## Date referitoare la teren

Crt	Categorie folosință	Intra vilan	Suprafața (mp)	Tarla	Parcelă	Nr. topo	Observații / Referințe
1	arabil	NU	973	-	-	-	

## Lungime Segmente

1) Valorile lungimilor segmentelor sunt obținute din proiecție în plan.

Punct început	X / Y	Punct sfârșit	X / Y	Lungime segment (** (m)
1	376.035,411 691.504,806	2	376.008,264 691.389,186	118.764
2	376.008,264 691.389,186	3	376.015,534 691.384,471	8.666
3	376.015,534 691.384,471	4	376.040,104 691.488,888	107.269
4	376.040,104 691.488,888	5	376.042,808 691.500,38	11.805
5	376.042,808 691.500,38	1	376.035,411 691.504,806	8.62

\*\* Lungimile segmentelor sunt determinate în planul de proiecție Stereo 70 și sunt rotunjite la 1 milimetru.

\*\*\* Distanța dintre puncte este formată din segmente cumulate ce sunt mai mici decât valoarea 1 milimetru.

Neutilizabil în Circuitul  
Civil



**DATE DESPRE IMOBILUL NR. 935**

Oficiul de Cadastru și Publicitate Imobiliară MARAMURES  
Biroul de Cadastru și Publicitate Imobiliară Baia Mare

**A. Partea I. Descrierea imobilului**

TEREN Extravilan

Adresa: Jud. Maramures

Nr. Crt	Nr cadastral Nr. topografic	Suprafața* (mp)	Observații / Referințe
A1		199	Sector cadastral:75 Teren neimprejmuit;

**B. Partea II. Proprietari și acte**

Inscrieri privitoare la dreptul de proprietate și alte drepturi reale		Referințe
/		
Act Normativ nr. Legea 7, din 13/03/1996 emis de Parlamentul Romaniei ((art.13));		
B1	Inscrierea posesiei, drept de PROPRIETATE, dobandit prin Lege, cota actuala 1/1 1) NEIDENTIFICAT NEIDENTIFICAT	A1
B2	Se notează mențiunea de proprietar neidentificat	A1

**C. Partea III. SARCINI .**

Inscrieri privind dezmembramintele dreptului de proprietate, drepturi reale de garanție și sarcini	Referințe
NU SUNT	

## Anexa Nr. 1 La Partea I

## Teren

Nr cadastral	Suprafața (mp)*	Observații / Referințe
	199	

\* Suprafața este determinată în planul de proiecție Stereo 70.



## Date referitoare la teren

Crt	Categorie folosință	Intra vilan	Suprafața (mp)	Tarla	Parcelă	Nr. topo	Observații / Referințe
1	faneata	NU	199	-	-	-	

## Lungime Segmente

1) Valorile lungimilor segmentelor sunt obținute din proiecție în plan.

Punct început	X / Y	Punct sfârșit	X / Y	Lungime segment (** (m)
1	376.478,558 691.372,87	2	376.473,006 691.344,732	28.68
2	376.473,006 691.344,732	3	376.475,22 691.344,15	2.289
3	376.475,22 691.344,15	4	376.480,246 691.345,129	5.12
4	376.480,246 691.345,129	5	376.485,495 691.371,466	26.855
5	376.485,495 691.371,466	6	376.483,73 691.372,06	1.862

Punct început	X / Y	Punct sfârșit	X / Y	Lungime segment (** (m)
6	376.483,73 691.372,06	1	376.478,558 691.372,87	5.235

\*\* Lungimile segmentelor sunt determinate în planul de proiecție Stereo 70 și sunt rotunjite la 1 milimetru.

\*\*\* Distanța dintre puncte este formată din segmente cumulate ce sunt mai mici decât valoarea 1 milimetru.

Neutilizabil în Circuitul Civil



**DATE DESPRE IMOBILUL NR. 862**

Oficiul de Cadastru și Publicitate Imobiliară MARAMURES  
Biroul de Cadastru și Publicitate Imobiliară Baia Mare

**A. Partea I. Descrierea imobilului**

TEREN Intravilan

Nr. CF vechi:11 Ilba

Adresa: Loc. Cicârlau, Jud. Maramures

Nr. Crt	Nr cadastral Nr. topografic	Suprafața* (mp)	Observații / Referințe
A1		165	Sector cadastral:75 Teren neimprejmuit; Parte din nr.top.685/3

**B. Partea II. Proprietari și acte**

Inscrieri privitoare la dreptul de proprietate și alte drepturi reale		Referințe
/		
Act Normativ nr. Legea 7, din 13/03/1996 emis de Parlamentul Romaniei ((art.13));		
B1	Inscrierea posesiei, drept de PROPRIETATE, dobandit prin Lege, cota actuala 1/1 1) NEIDENTIFICAT NEIDENTIFICAT	A1
Act Normativ nr. Legea 7, din 13/03/1996 emis de Parlamentul Romaniei;		
B2	Se noteaza mentiunea de proprietar neidentificat	A1

**C. Partea III. SARCINI .**

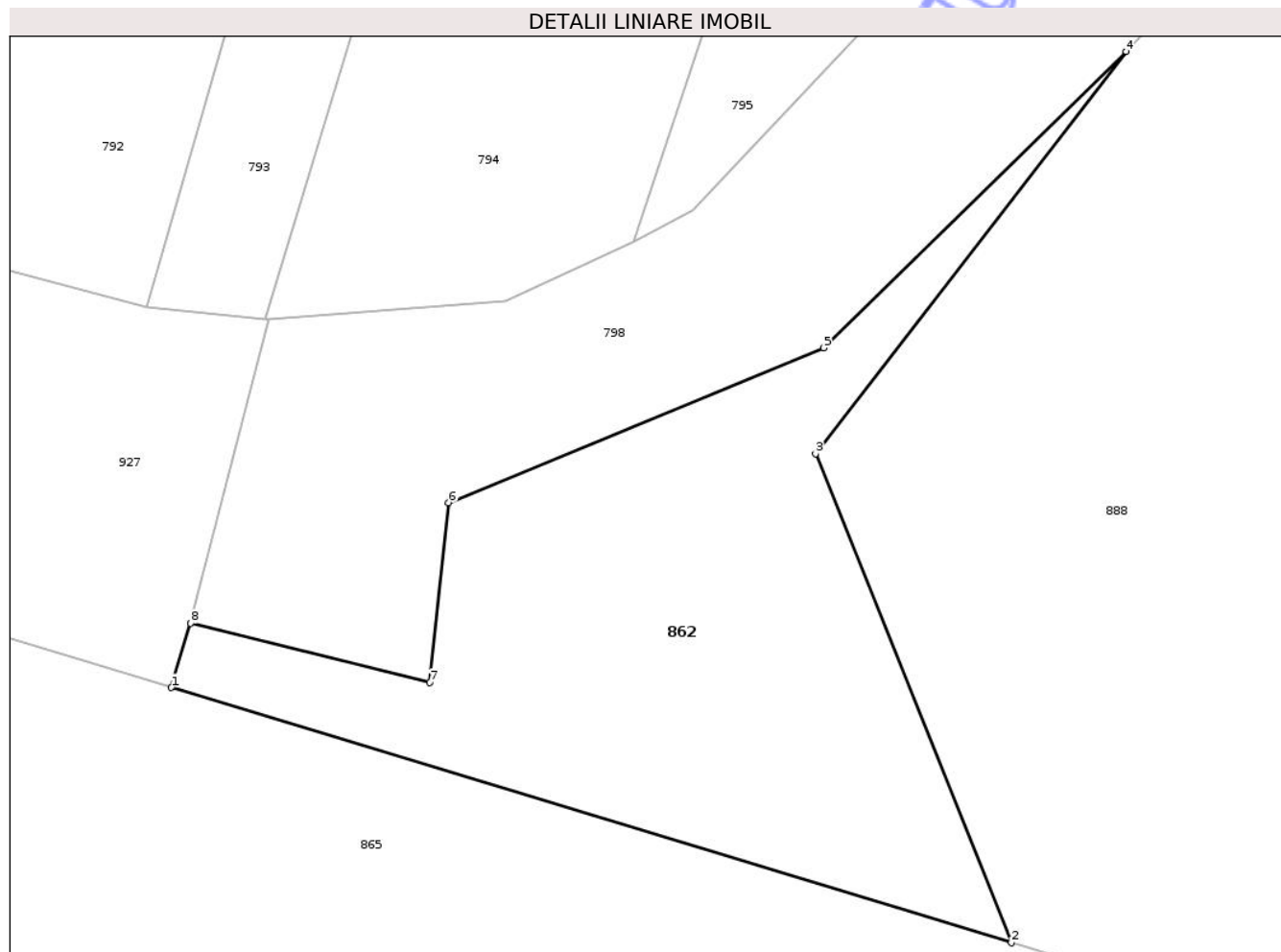
Inscrieri privind dezmembramintele dreptului de proprietate, drepturi reale de garanție și sarcini	Referințe
NU SUNT	

## Anexa Nr. 1 La Partea I

## Teren

Nr cadastral	Suprafața (mp)*	Observații / Referințe
	165	Parte din nr.top.685/3

\* Suprafața este determinată în planul de proiecție Stereo 70.



## Date referitoare la teren

Crt	Categorie folosință	Intra vilan	Suprafața (mp)	Tarla	Parcelă	Nr. topo	Observații / Referințe
1	faneata	DA	165	-	-	-	

## Lungime Segmente

1) Valorile lungimilor segmentelor sunt obținute din proiecție în plan.

Punct început	X / Y	Punct sfârșit	X / Y	Lungime segment (** (m)
1	376.078,125 691.539,55	2	376.100,827 691.532,66	23.725
2	376.100,827 691.532,66	3	376.095,539 691.545,86	14.22
3	376.095,539 691.545,86	4	376.103,929 691.556,72	13.723
4	376.103,929 691.556,72	5	376.095,759 691.548,721	11.434
5	376.095,759 691.548,721	6	376.085,617 691.544,54	10.97

Punct început	X / Y	Punct sfârșit	X / Y	Lungime segment (** (m)
6	376.085,617 691.544,54	7	376.085,104 691.539,683	4.884
7	376.085,104 691.539,683	8	376.078,651 691.541,282	6.648
8	376.078,651 691.541,282	1	376.078,125 691.539,55	1.81

\*\* Lungimile segmentelor sunt determinate în planul de proiecție Stereo 70 și sunt rotunjite la 1 milimetru.

\*\*\* Distanța dintre puncte este formată din segmente cumulate ce sunt mai mici decât valoarea 1 milimetru.

Neutilizabil în Circuitul Civil



**DATE DESPRE IMOBILUL NR. 867**

Oficiul de Cadastru și Publicitate Imobiliară MARAMURES  
Biroul de Cadastru și Publicitate Imobiliară Baia Mare

**A. Partea I. Descrierea imobilului**

TEREN Extravilan

Adresa: Jud. Maramures

Nr. Crt	Nr cadastral Nr. topografic	Suprafața* (mp)	Observații / Referințe
A1		Din acte: 2.000 Masurata: 516	Sector cadastral:75 Teren neimprejmuit; Imobil despartit de drum, diferenta de suprafata se regasese la ID 843.

**B. Partea II. Proprietari și acte**

Inscrieri privitoare la dreptul de proprietate și alte drepturi reale		Referințe
/		
Act Administrativ nr. TP nr.44126/43 , din 26/04/1996 emis de Comisia Judeteana MM (titlu de proprietate);		
B1	Intabulare, drept de PROPRIETATECU TITLU DREPT APLICAREA LEGII NR.18/1991, dobandit prin Reconstituire, cota actuala 1/1 1) FILIPAȘ FLOARE, Lipsa CNP, cota nedeterminata 2) BÎRSĂUAN GHEORGHE, Lipsa CNP, cota nedeterminata	A1

**C. Partea III. SARCINI .**

Inscrieri privind dezmembramintele dreptului de proprietate, drepturi reale de garanție și sarcini	Referințe
NU SUNT	

## Anexa Nr. 1 La Partea I

## Teren

Nr cadastral	Suprafața (mp)*	Observații / Referințe
	Din acte: 2.000 Masurata: 516	Imobil despartit de drum, diferenta de suprafata se regaseste la ID 843.

\* Suprafața este determinată în planul de proiecție Stereo 70.

## DETALII LINIARE IMOBIL



## Date referitoare la teren

Crt	Categorie folosință	Intra vilan	Suprafața (mp)	Tarla	Parcelă	Nr. topo	Observații / Referințe
1	arabil	NU	516	-	Cuscau	-	

## Lungime Segmente

1) Valorile lungimilor segmentelor sunt obținute din proiecție în plan.

Punct început	X / Y	Punct sfârșit	X / Y	Lungime segment (** (m)
1	375.970,816 691.542,894	2	375.947,247 691.439,207	106.332
2	375.947,247 691.439,207	3	375.951,456 691.434,902	6.021
3	375.951,456 691.434,902	4	375.974,96 691.540,452	108.135
4	375.974,96 691.540,452	1	375.970,816 691.542,894	4.81

\*\* Lungimile segmentelor sunt determinate în planul de proiecție Stereo 70 și sunt rotunjite la 1 milimetru.

\*\*\* Distanța dintre puncte este formată din segmente cumulate ce sunt mai mici decât valoarea 1 milimetru.

Neutilizabil în Circuitul  
Civil



**DATE DESPRE IMOBILUL NR. 869**

Oficiul de Cadastru și Publicitate Imobiliară MARAMURES  
Biroul de Cadastru și Publicitate Imobiliară Baia Mare

**A. Partea I. Descrierea imobilului**

TEREN Extravilan

Adresa: Jud. Maramures

Nr. Crt	Nr cadastral Nr. topografic	Suprafața* (mp)	Observații / Referințe
A1		1.508	Sector cadastral:75 Teren neimprejmuit;

**B. Partea II. Proprietari și acte**

Inscrieri privitoare la dreptul de proprietate și alte drepturi reale		Referințe
/		
Act Normativ nr. Legea 7, din 13/03/1996 emis de Parlamentul Romaniei ((art.13));		
B1	Inscrierea posesiei, drept de PROPRIETATE, dobandit prin Lege, cota actuala 1/1 1) NEIDENTIFICAT NEIDENTIFICAT	A1
B2	Se noteaza mentiunea de proprietar neidentificat	A1

**C. Partea III. SARCINI .**

Inscrieri privind dezmembramintele dreptului de proprietate, drepturi reale de garanție și sarcini	Referințe
NU SUNT	



\*\* Lungimile segmentelor sunt determinate în planul de proiecție Stereo 70 și sunt rotunjite la 1 milimetru.

\*\*\* Distanța dintre puncte este formată din segmente cumulate ce sunt mai mici decât valoarea 1 milimetru.

Neutilizabil în Circuitul  
Civil



**DATE DESPRE IMOBILUL NR. 871**

Oficiul de Cadastru și Publicitate Imobiliară MARAMURES  
Biroul de Cadastru și Publicitate Imobiliară Baia Mare

**A. Partea I. Descrierea imobilului**

TEREN Extravilan

Adresa: Jud. Maramures

Nr. Crt	Nr cadastral Nr. topografic	Suprafața* (mp)	Observații / Referințe
A1		Din acte: 8.000 Masurata: 2.530	Sector cadastral:75 Teren neimprejmuit; Imobil despartit de drum. diferenta de suprafata se regaseste la ID 838.

**B. Partea II. Proprietari și acte**

Inscrieri privitoare la dreptul de proprietate și alte drepturi reale		Referințe
/		
Act Administrativ nr. TP nr.45125/71 , din 28/06/2002 emis de Comisia Judeteana MM (titlu de proprietate);		
B1	Intabulare, drept de PROPRIETATE CU TITLU DREPT APLICAREA LEGII NR.18/1991, dobandit prin Reconstituire, cota actuala 1/1 1) <b>BĂBAN SIMION</b> , Lipsa CNP, cota nedeterminata 2) <b>ACHIM FLOARE</b> , Lipsa CNP, cota nedeterminata	A1

**C. Partea III. SARCINI .**

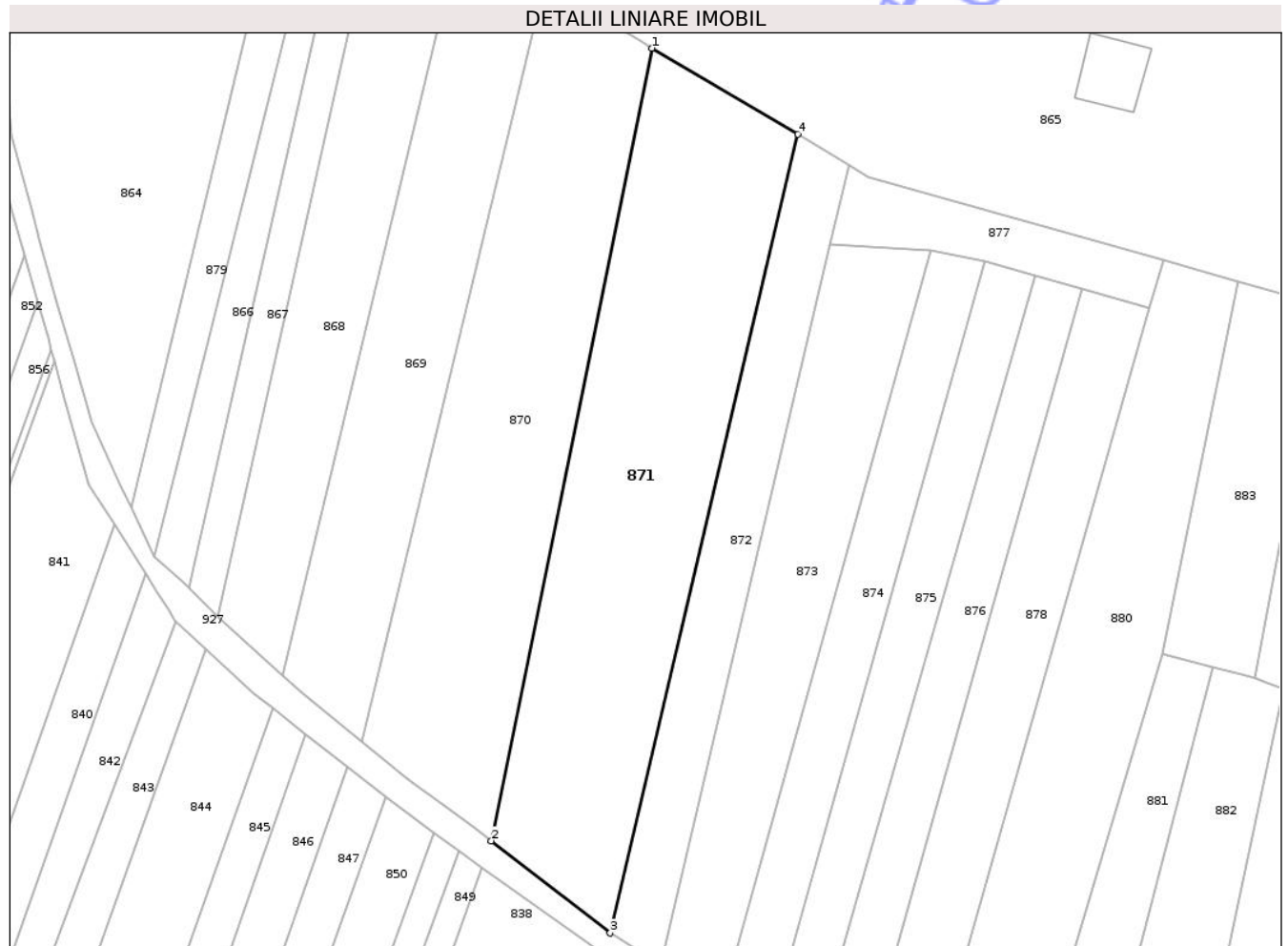
Inscrieri privind dezmembramintele dreptului de proprietate, drepturi reale de garanție și sarcini	Referințe
NU SUNT	

## Anexa Nr. 1 La Partea I

## Teren

Nr cadastral	Suprafața (mp)*	Observații / Referințe
	Din acte: 8.000 Masurata: 2.530	Imobil despartit de drum. diferenta de suprafata se regaseste la ID 838.

\* Suprafața este determinată în planul de proiecție Stereo 70.



## Date referitoare la teren

Crt	Categorie folosință	Intra vilan	Suprafața (mp)	Tarla	Parcelă	Nr. topo	Observații / Referințe
1	arabil	NU	2.530	-	Cuscau	-	

## Lungime Segmente

1) Valorile lungimilor segmentelor sunt obținute din proiecție în plan.

Punct început	X / Y	Punct sfârșit	X / Y	Lungime segment (** (m)
1	376.014,347 691.517,227	2	375.991,039 691.402,526	117.045
2	375.991,039 691.402,526	3	376.008,264 691.389,186	21.787
3	376.008,264 691.389,186	4	376.035,411 691.504,806	118.764
4	376.035,411 691.504,806	1	376.014,347 691.517,227	24.454

\*\* Lungimile segmentelor sunt determinate în planul de proiecție Stereo 70 și sunt rotunjite la 1 milimetru.

\*\*\* Distanța dintre puncte este formată din segmente cumulate ce sunt mai mici decât valoarea 1 milimetru.

Neutilizabil în Circuitul  
Civil



**DATE DESPRE IMOBILUL NR. 873**

Oficiul de Cadastru și Publicitate Imobiliară MARAMURES  
Biroul de Cadastru și Publicitate Imobiliară Baia Mare

**A. Partea I. Descrierea imobilului**

TEREN Extravilan

Adresa: Jud. Maramures

Nr. Crt	Nr cadastral Nr. topografic	Suprafața* (mp)	Observații / Referințe
A1		Din acte: 2.900 Masurata: 1.341	Sector cadastral:75 Teren neimprejmuit; Imobil despartit de drum, diferenta de suprafata se regaseste la ID 834.

**B. Partea II. Proprietari și acte**

Inscrieri privitoare la dreptul de proprietate și alte drepturi reale		Referințe
/		
Act Administrativ nr. TP nr.60075/75, din 16/03/1994 emis de Comisia Judeteana MM (titlu de proprietate);		
B1	Intabulare, drept de PROPRIETATE CU TITLU DREPT APLICAREA LEGII NR.18/1991, dobandit prin Reconstituire, cota actuala 1/1 1) FILIPAȘ VASILE, Lipsa CNP, cota nedeterminata 2) PETRAȘ SAVETA, Lipsa CNP, cota nedeterminata 3) FAJE CAROLINA, Lipsa CNP, cota nedeterminata 4) FILIPAȘ FLOARE, Lipsa CNP, cota nedeterminata	A1

**C. Partea III. SARCINI .**

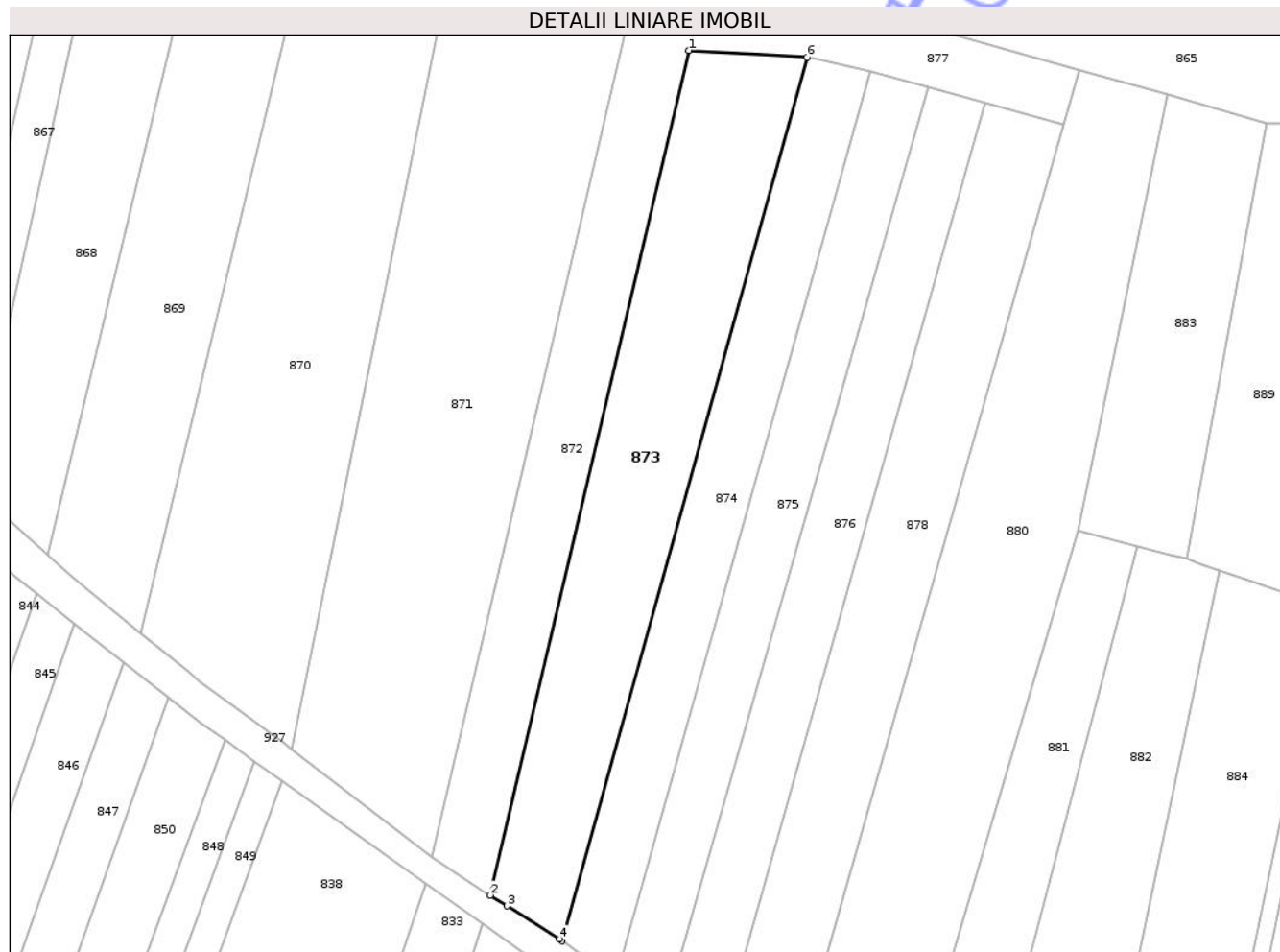
Inscrieri privind dezmembramintele dreptului de proprietate, drepturi reale de garanție și sarcini	Referințe
NU SUNT	

## Anexa Nr. 1 La Partea I

## Teren

Nr cadastral	Suprafața (mp)*	Observații / Referințe
	Din acte: 2.900 Masurata: 1.341	Imobil despartit de drum, diferenta de suprafata se regaseste la ID 834.

\* Suprafața este determinată în planul de proiecție Stereo 70.



## Date referitoare la teren

Crt	Categorie folosință	Intra vilan	Suprafața (mp)	Tarla	Parcelă	Nr. topo	Observații / Referințe
1	arabil	NU	1.341	-	Cuscau	-	

## Lungime Segmente

1) Valorile lungimilor segmentelor sunt obținute din proiecție în plan.

Punct început	X / Y	Punct sfârșit	X / Y	Lungime segment (** (m)
1	376.040,104 691.488,888	2	376.015,534 691.384,471	107.269
2	376.015,534 691.384,471	3	376.017,565 691.383,154	2.421
3	376.017,565 691.383,154	4	376.024,1 691.379,057	7.713
4	376.024,1 691.379,057	5	376.024,407 691.378,838	0.378
5	376.024,407 691.378,838	6	376.054,674 691.488,038	113.317

Punct început	X / Y	Punct sfârșit	X / Y	Lungime segment (** (m)
6	376.054,674 691.488,038	1	376.040,104 691.488,888	14.595

\*\* Lungimile segmentelor sunt determinate în planul de proiecție Stereo 70 și sunt rotunjite la 1 milimetru.

\*\*\* Distanța dintre puncte este formată din segmente cumulate ce sunt mai mici decât valoarea 1 milimetru.

Neutilizabil în Circuitul Civil



**DATE DESPRE IMOBILUL NR. 874**

Oficiul de Cadastru și Publicitate Imobiliară MARAMURES  
Biroul de Cadastru și Publicitate Imobiliară Baia Mare

**A. Partea I. Descrierea imobilului**

TEREN Extravilan

Adresa: Jud. Maramures

Nr. Crt	Nr cadastral Nr. topografic	Suprafața* (mp)	Observații / Referințe
A1		Din acte: 2.900 Masurata: 900	Sector cadastral:75 Teren neimprejmuit; Imobil despartit de drum, diferenta de suprafata se regaseste la ID 835.

**B. Partea II. Proprietari și acte**

Inscrieri privitoare la dreptul de proprietate și alte drepturi reale		Referințe
/		
Act Administrativ nr. TP nr.40272/34 , din 25/03/1993 emis de Comisia Judeteana MM (titlu de proprietate);		
B1	Intabulare, drept de PROPRIETATECU TITLU DREPT APLICAREA LEGII NR.18/1991, dobandit prin Reconstituire, cota actuala 1/1 1) ARDELEAN GHEORGHE, Lipsa CNP, bun propriu	A1

**C. Partea III. SARCINI .**

Inscrieri privind dezmembramintele dreptului de proprietate, drepturi reale de garanție și sarcini	Referințe
NU SUNT	

## Anexa Nr. 1 La Partea I

## Teren

Nr cadastral	Suprafața (mp)*	Observații / Referințe
	Din acte: 2.900 Masurata: 900	Imobil despartit de drum, diferenta de suprafata se regaseste la ID 835.

\* Suprafața este determinată în planul de proiecție Stereo 70.



## Date referitoare la teren

Crt	Categorie folosință	Intra vilan	Suprafața (mp)	Tarla	Parcelă	Nr. topo	Observații / Referințe
1	arabil	NU	900	-	Cuscau	-	

## Lungime Segmente

1) Valorile lungimilor segmentelor sunt obținute din proiecție în plan.

Punct început	X / Y	Punct sfârșit	X / Y	Lungime segment (** (m)
1	376.054,674 691.488,038	2	376.024,407 691.378,838	113.317
2	376.024,407 691.378,838	3	376.026,283 691.377,5	2.304
3	376.026,283 691.377,5	4	376.030,654 691.374,092	5.542
4	376.030,654 691.374,092	5	376.030,965 691.373,849	0.395
5	376.030,965 691.373,849	6	376.062,506 691.486,368	116.857

Punct început	X / Y	Punct sfârșit	X / Y	Lungime segment (** (m)
6	376.062,506 691.486,368	1	376.054,674 691.488,038	8.007

\*\* Lungimile segmentelor sunt determinate în planul de proiecție Stereo 70 și sunt rotunjite la 1 milimetru.

\*\*\* Distanța dintre puncte este formată din segmente cumulate ce sunt mai mici decât valoarea 1 milimetru.

Neutilizabil în Circuitul Civil



**DATE DESPRE IMOBILUL NR. 876**

Oficiul de Cadastru și Publicitate Imobiliară MARAMURES  
Biroul de Cadastru și Publicitate Imobiliară Baia Mare

**A. Partea I. Descrierea imobilului**

TEREN Extravilan

Adresa: Jud. Maramures

Nr. Crt	Nr cadastral Nr. topografic	Suprafața* (mp)	Observații / Referințe
A1		Din acte: 2.900 Masurata: 900	Sector cadastral:75 Teren neimprejmuit; Imobil despartit de drum, diferenta de suprafata se regaseste la ID 836.

**B. Partea II. Proprietari și acte**

Inscrieri privitoare la dreptul de proprietate și alte drepturi reale		Referințe
/		
Act Administrativ nr. TP nr.60075/19 , din 03/02/1993 emis de Comisia Judeteana MM (titlu de proprietate);		
B1	Intabulare, drept de PROPRIETATE CU TITLU DREPT APLICAREA LEGII NR.18/1991, dobandit prin Reconstituire, cota actuala 1/1 1) FALCA GHEORGHE, Lipsa CNP, bun propriu	A1

**C. Partea III. SARCINI .**

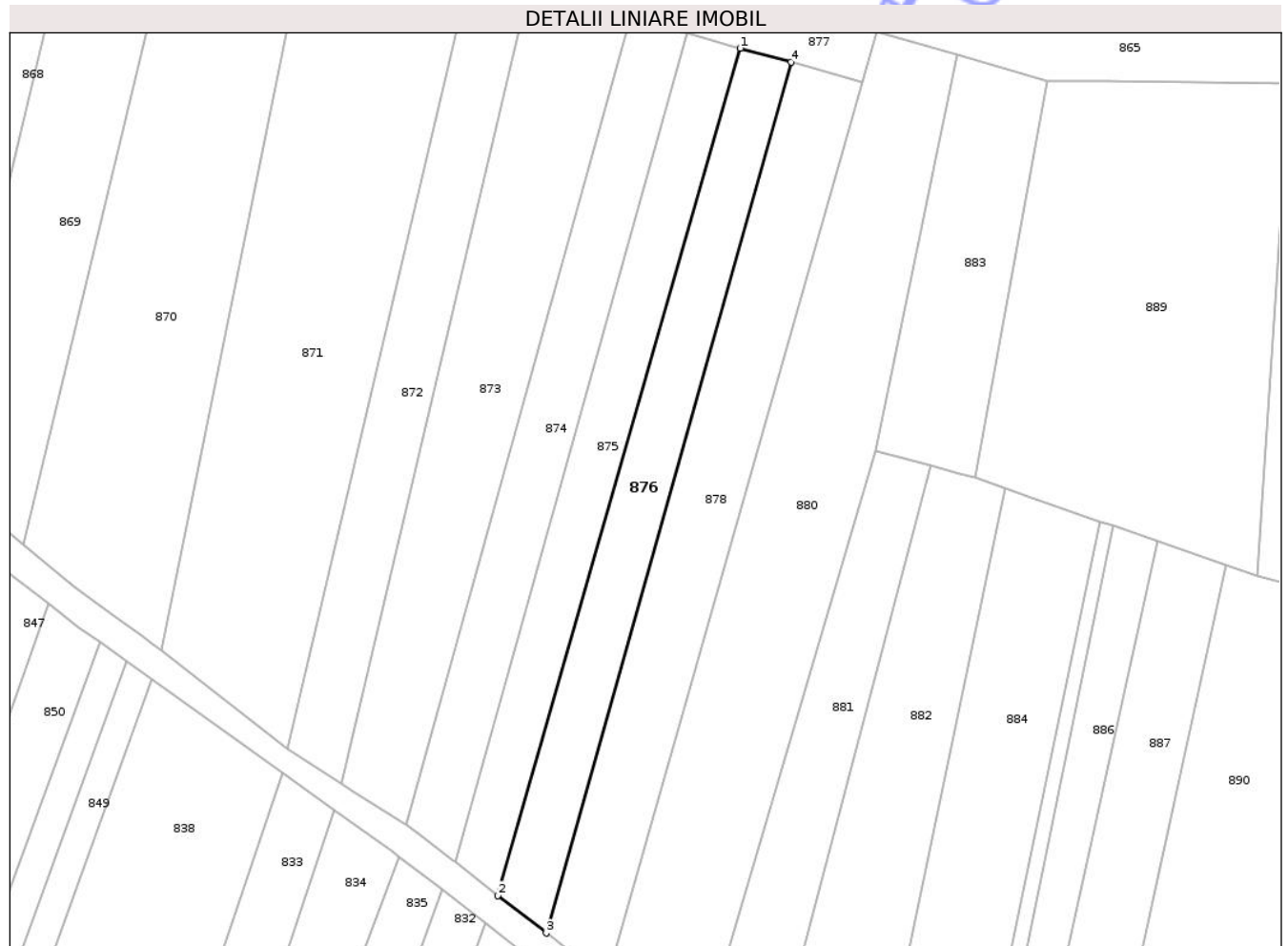
Inscrieri privind dezmembramintele dreptului de proprietate, drepturi reale de garanție și sarcini	Referințe
NU SUNT	

## Anexa Nr. 1 La Partea I

## Teren

Nr cadastral	Suprafața (mp)*	Observații / Referințe
	Din acte: 2.900 Masurata: 900	Imobil despartit de drum, diferenta de suprafata se regaseste la ID 836.

\* Suprafața este determinată în planul de proiecție Stereo 70.



## Date referitoare la teren

Crt	Categorie folosință	Intra vilan	Suprafața (mp)	Tarla	Parcelă	Nr. topo	Observații / Referințe
1	arabil	NU	900	-	Cuscau	-	

## Lungime Segmente

1) Valorile lungimilor segmentelor sunt obținute din proiecție în plan.

Punct început	X / Y	Punct sfârșit	X / Y	Lungime segment (** (m)
1	376.069,717 691.484,32	2	376.036,827 691.369,275	119.654
2	376.036,827 691.369,275	3	376.043,37 691.364,17	8.298
3	376.043,37 691.364,17	4	376.076,621 691.482,446	122.861
4	376.076,621 691.482,446	1	376.069,717 691.484,32	7.154

\*\* Lungimile segmentelor sunt determinate în planul de proiecție Stereo 70 și sunt rotunjite la 1 milimetru.

\*\*\* Distanța dintre puncte este formată din segmente cumulate ce sunt mai mici decât valoarea 1 milimetru.

Neutilizabil în Circuitul  
Civil



**DATE DESPRE IMOBILUL NR. 879**

Oficiul de Cadastru și Publicitate Imobiliară MARAMURES  
Biroul de Cadastru și Publicitate Imobiliară Baia Mare

**A. Partea I. Descrierea imobilului**

TEREN Extravilan

Adresa: Jud. Maramures

Nr. Crt	Nr cadastral Nr. topografic	Suprafața* (mp)	Observații / Referințe
A1		Din acte: 2.000 Masurata: 550	Sector cadastral:75 Teren neimprejmuit; Imobil despartit de drum, diferenta de suprafata se regaseste la ID 840.

**B. Partea II. Proprietari și acte**

Inscrieri privitoare la dreptul de proprietate și alte drepturi reale		Referințe
/		
Act Administrativ nr. TP 40272/38, din 25/03/1993 emis de Comisia Judeteana MM (titlu de proprietate);		
B1	Intabulare, drept de PROPRIETATE CU TITLU DREPT APLICAREA LEGII NR.18/1991, dobandit prin Reconstituire, cota actuala 1/1 1) CHERECHEȘ FLOARE, Lipsa CNP, bun propriu	A1

**C. Partea III. SARCINI .**

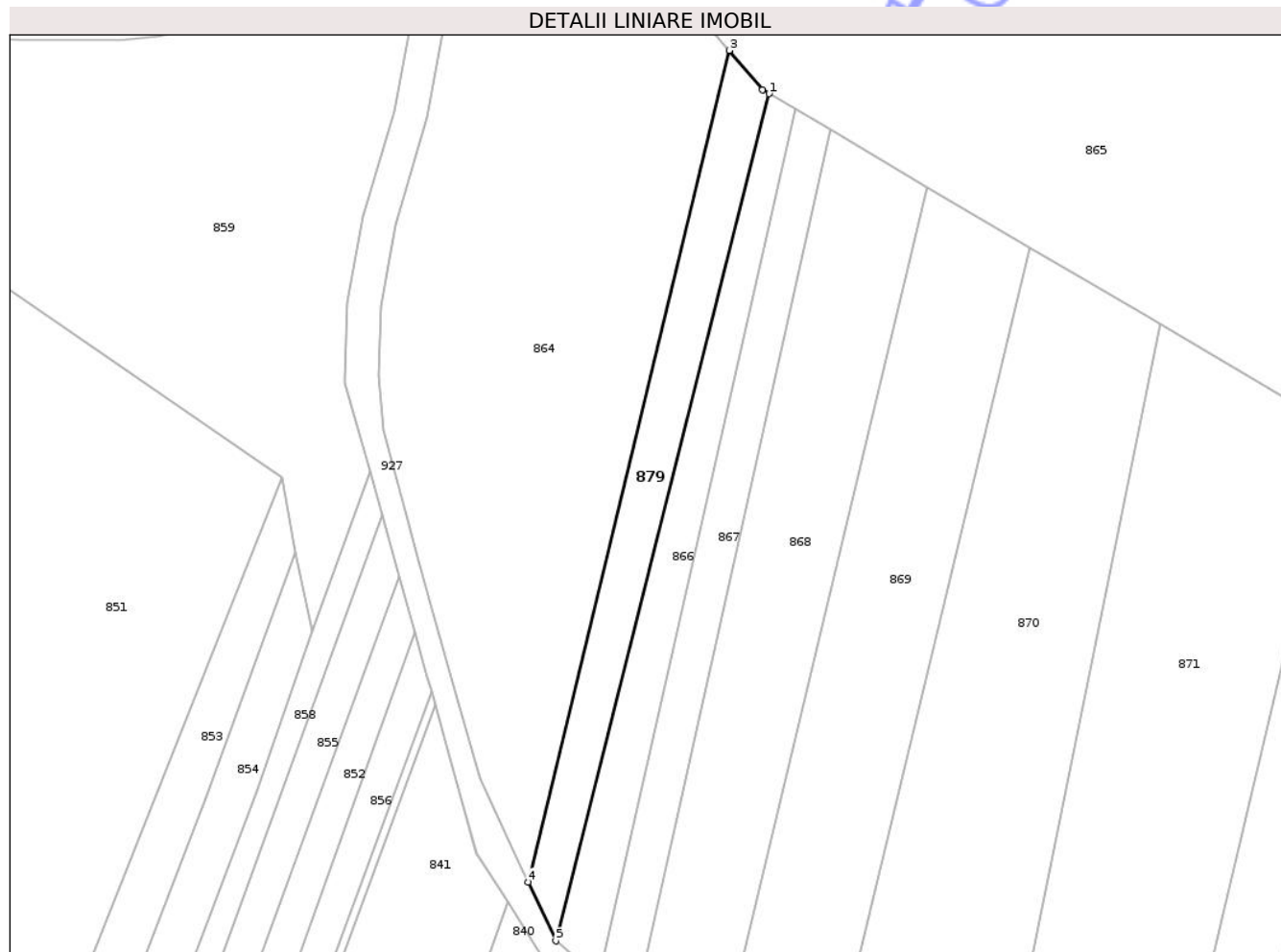
Inscrieri privind dezmembramintele dreptului de proprietate, drepturi reale de garanție și sarcini	Referințe
NU SUNT	

## Anexa Nr. 1 La Partea I

## Teren

Nr cadastral	Suprafața (mp)*	Observații / Referințe
	Din acte: 2.000 Masurata: 550	Imobil despartit de drum, diferenta de suprafata se regaseste la ID 840.

\* Suprafața este determinată în planul de proiecție Stereo 70.



## Date referitoare la teren

Crt	Categorie folosință	Intra vilan	Suprafața (mp)	Tarla	Parcelă	Nr. topo	Observații / Referințe
1	arabil	NU	550	-	Cutcau	-	

## Lungime Segmente

1) Valorile lungimilor segmentelor sunt obținute din proiecție în plan.

Punct început	X / Y	Punct sfârșit	X / Y	Lungime segment (** (m)
1	375.967,633 691.544,772	2	375.966,821 691.545,251	0.942
2	375.966,821 691.545,251	3	375.962,901 691.549,932	6.106
3	375.962,901 691.549,932	4	375.938,914 691.450,742	102.049
4	375.938,914 691.450,742	5	375.942,181 691.443,719	7.746
5	375.942,181 691.443,719	1	375.967,633 691.544,772	104.209

\*\* Lungimile segmentelor sunt determinate în planul de proiecție Stereo 70 și sunt rotunjite la 1 milimetru.

\*\*\* Distanța dintre puncte este formată din segmente cumulate ce sunt mai mici decât valoarea 1 milimetru.

Neutilizabil în Circuitul  
Civil



**DATE DESPRE IMOBILUL NR. 880**

Oficiul de Cadastru și Publicitate Imobiliară MARAMURES  
Biroul de Cadastru și Publicitate Imobiliară Baia Mare

**A. Partea I. Descrierea imobilului**

TEREN Extravilan

Adresa: Jud. Maramures

Nr. Crt	Nr cadastral Nr. topografic	Suprafața* (mp)	Observații / Referințe
A1		Din acte: 4.500 Masurata: 1.960	Sector cadastral:75 Teren neimprejmuit; Imobil despartit de drum, diferenta de suprafata se regaseste la ID 824.

**B. Partea II. Proprietari și acte**

Inscrieri privitoare la dreptul de proprietate și alte drepturi reale		Referințe
/		
Act Administrativ nr. TP nr.59944/72, din 25/01/1995 emis de Comisia Judeteana MM (titlu de proprietate);		
B1	Intabulare, drept de PROPRIETATE CU TITLU DREPT APLICAREA LEGII NR.18/1991, dobandit prin Reconstituire, cota actuala 1/1 1) <b>MATEȘAN IOSIF</b> , Lipsa CNP, cota nedeterminata 2) <b>ARDELEAN GHEORGHE</b> , Lipsa CNP, cota nedeterminata 3) <b>OLAR TEOFIL</b> , Lipsa CNP, cota nedeterminata 4) <b>TIMOTI PETRE</b> , Lipsa CNP, cota nedeterminata	A1

**C. Partea III. SARCINI .**

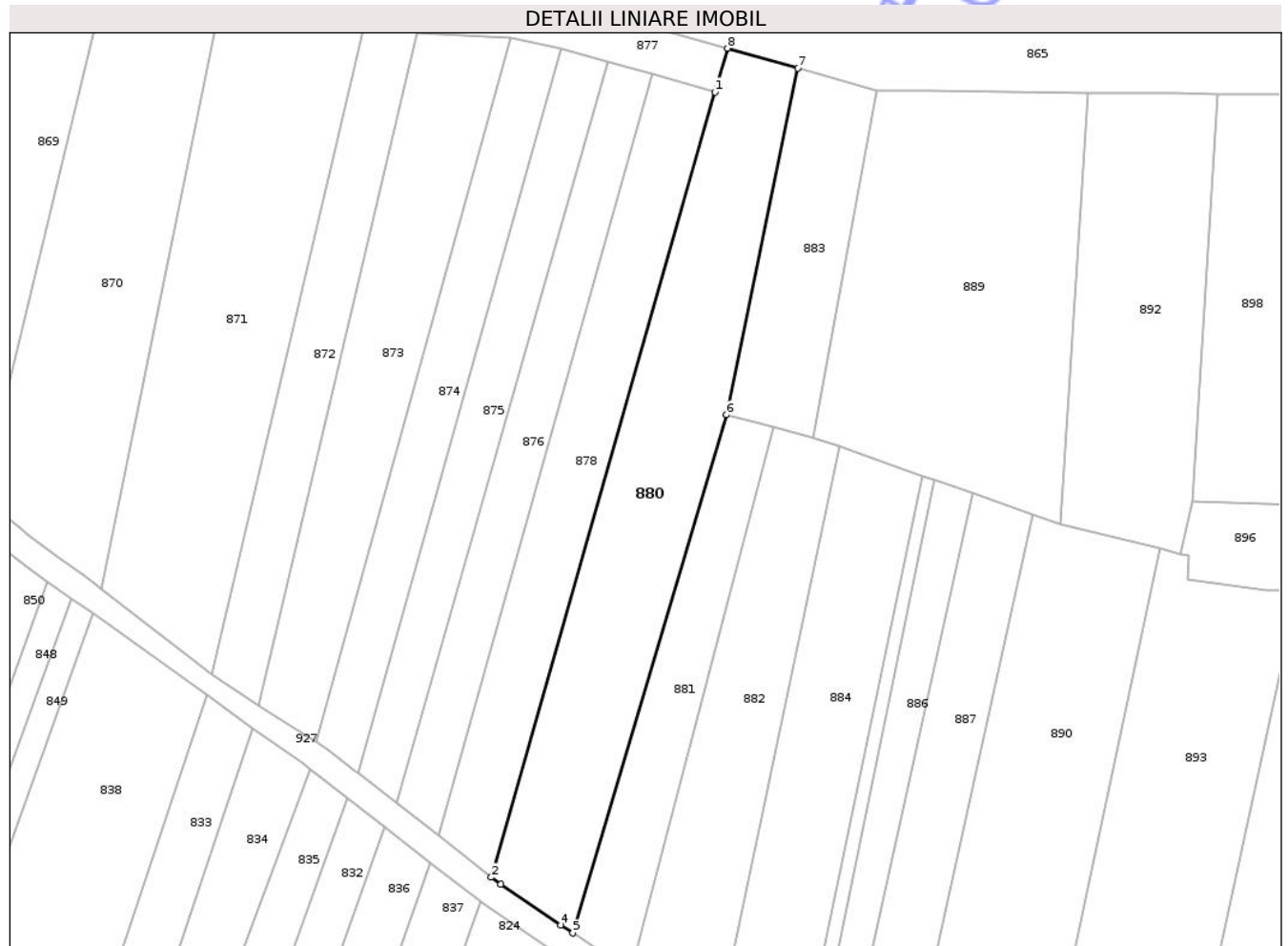
Inscrieri privind dezmembramintele dreptului de proprietate, drepturi reale de garanție și sarcini	Referințe
NU SUNT	

## Anexa Nr. 1 La Partea I

## Teren

Nr cadastral	Suprafața (mp)*	Observații / Referințe
	Din acte: 4.500 Masurata: 1.960	Imobil despartit de drum, diferenta de suprafata se regaseste la ID 824.

\* Suprafața este determinată în planul de proiecție Stereo 70.



## Date referitoare la teren

Crt	Categorie folosință	Intravilan	Suprafața (mp)	Tarla	Parcelă	Nr. topo	Observații / Referințe
1	arabil	NU	1.960	-	Cuscau	-	

## Lungime Segmente

1) Valorile lungimilor segmentelor sunt obținute din proiecție în plan.

Punct început	X / Y	Punct sfârșit	X / Y	Lungime segment (** (m)
1	376.086,368 691.479,706	2	376.051,63 691.357,725	126.83
2	376.051,63 691.357,725	3	376.053,046 691.356,621	1.795
3	376.053,046 691.356,621	4	376.062,41 691.350,32	11.286
4	376.062,41 691.350,32	5	376.064,281 691.349,061	2.256
5	376.064,281 691.349,061	6	376.088,175 691.429,556	83.967

Punct început	X / Y	Punct sfârșit	X / Y	Lungime segment (** (m)
6	376.088,175 691.429,556	7	376.099,208 691.483,4	54.962
7	376.099,208 691.483,4	8	376.088,302 691.486,505	11.339
8	376.088,302 691.486,505	1	376.086,368 691.479,706	7.069

\*\* Lungimile segmentelor sunt determinate în planul de proiecție Stereo 70 și sunt rotunjite la 1 milimetru.

\*\*\* Distanța dintre puncte este formată din segmente cumulate ce sunt mai mici decât valoarea 1 milimetru.

Neutilizabil în Circuitul Civil



**DATE DESPRE IMOBILUL NR. 882**

Oficiul de Cadastru și Publicitate Imobiliară MARAMURES  
Biroul de Cadastru și Publicitate Imobiliară Baia Mare

**A. Partea I. Descrierea imobilului**

TEREN Extravilan

Adresa: Jud. Maramures

Nr. Crt	Nr cadastral Nr. topografic	Suprafața* (mp)	Observații / Referințe
A1		1.158	Sector cadastral:75 Teren neimprejmuit;

**B. Partea II. Proprietari și acte**

Inscrieri privitoare la dreptul de proprietate și alte drepturi reale		Referințe
/		
Act Normativ nr. Legea 7, din 13/03/1996 emis de Parlamentul Romaniei ((art.13));		
B1	Inscrierea posesiei, drept de PROPRIETATE, dobandit prin Lege, cota actuala 1/1 1) NEIDENTIFICAT NEIDENTIFICAT	A1
B2	Se notează mențiunea de proprietar neidentificat	A1

**C. Partea III. SARCINI .**

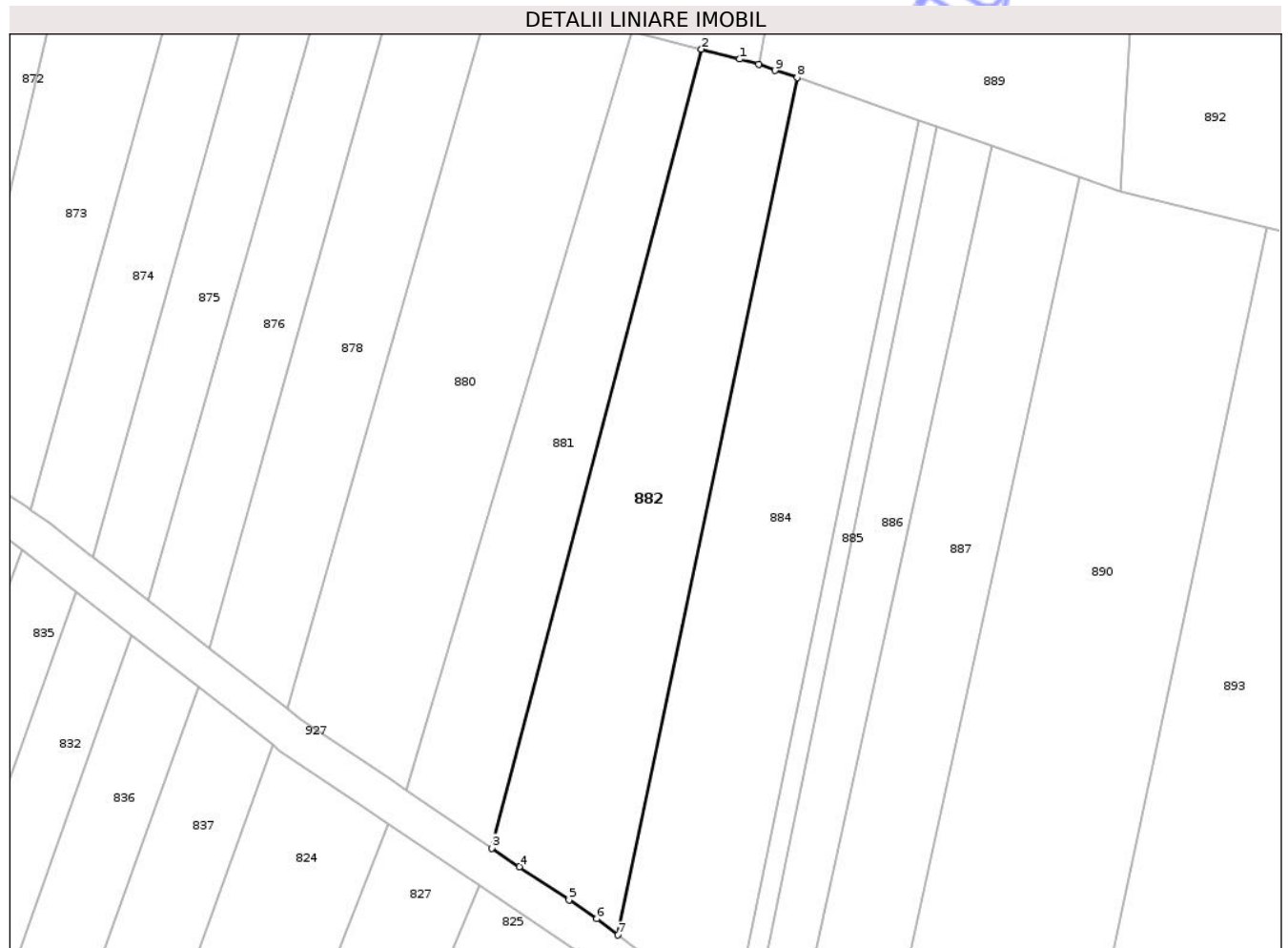
Inscrieri privind dezmembramintele dreptului de proprietate, drepturi reale de garanție și sarcini	Referințe
NU SUNT	

## Anexa Nr. 1 La Partea I

## Teren

Nr cadastral	Suprafața (mp)*	Observații / Referințe
	1.158	

\* Suprafața este determinată în planul de proiecție Stereo 70.



## Date referitoare la teren

Crt	Categorie folosință	Intra vilan	Suprafața (mp)	Tarla	Parcelă	Nr. topo	Observații / Referințe
1	arabil	NU	1.158	-	-	-	

## Lungime Segmente

1) Valorile lungimilor segmentelor sunt obținute din proiecție în plan.

Punct început	X / Y	Punct sfârșit	X / Y	Lungime segment (** (m)
1	376.099,584 691.426,575	2	376.095,546 691.427,63	4.173
2	376.095,546 691.427,63	3	376.073,33 691.342,972	87.525
3	376.073,33 691.342,972	4	376.076,243 691.341,012	3.511
4	376.076,243 691.341,012	5	376.081,496 691.337,477	6.332
5	376.081,496 691.337,477	6	376.084,44 691.335,496	3.548

Punct început	X / Y	Punct sfârșit	X / Y	Lungime segment (** (m)
6	376.084,44 691.335,496	7	376.086,704 691.333,774	2.844
7	376.086,704 691.333,774	8	376.105,7 691.424,613	92.804
8	376.105,7 691.424,613	9	376.103,369 691.425,368	2.451
9	376.103,369 691.425,368	10	376.101,616 691.426,044	1.879
10	376.101,616 691.426,044	1	376.099,584 691.426,575	2.1

\*\* Lungimile segmentelor sunt determinate în planul de proiecție Stereo 70 și sunt rotunjite la 1 milimetru.

\*\*\* Distanța dintre puncte este formată din segmente cumulate ce sunt mai mici decât valoarea 1 milimetru.

Neutilizabil în Circuitul Civil



**DATE DESPRE IMOBILUL NR. 884**

Oficiul de Cadastru și Publicitate Imobiliară MARAMURES  
Biroul de Cadastru și Publicitate Imobiliară Baia Mare

**A. Partea I. Descrierea imobilului**

TEREN Extravilan

Adresa: Jud. Maramures

Nr. Crt	Nr cadastral Nr. topografic	Suprafața* (mp)	Observații / Referințe
A1		Din acte: 5.800 Masurata: 1.300	Sector cadastral:75 Teren neimprejmuit; Imobil despartit de drum, diferenta de suprafata se regaseste la ID 826.

**B. Partea II. Proprietari și acte**

Inscrieri privitoare la dreptul de proprietate și alte drepturi reale		Referințe
/		
Act Administrativ nr. TP nr.45125/83, din 28/07/2002 emis de Comisia Judeteana MM (titlu de proprietate);		
B1	Intabulare, drept de PROPRIETATECU TITLU DREPT APLICAREA LEGII NR.18/1991, dobandit prin Reconstituire, cota actuala 1/1 1) <b>CONTRA MARIA</b> , Lipsa CNP, bun propriu	A1

**C. Partea III. SARCINI .**

Inscrieri privind dezmembramintele dreptului de proprietate, drepturi reale de garanție și sarcini	Referințe
NU SUNT	



\*\* Lungimile segmentelor sunt determinate în planul de proiecție Stereo 70 și sunt rotunjite la 1 milimetru.

\*\*\* Distanța dintre puncte este formată din segmente cumulate ce sunt mai mici decât valoarea 1 milimetru.

Neutilizabil în Circuitul  
Civil



**DATE DESPRE IMOBILUL NR. 885**

Oficiul de Cadastru și Publicitate Imobiliară MARAMURES  
Biroul de Cadastru și Publicitate Imobiliară Baia Mare

**A. Partea I. Descrierea imobilului**

TEREN Extravilan

Adresa: Jud. Maramures

Nr. Crt	Nr cadastral Nr. topografic	Suprafața* (mp)	Observații / Referințe
A1		Din acte: 1.000 Masurata: 200	Sector cadastral:75 Teren neimprejmuit; Imobil despartit de drum, diferenta de suprafata se regaseste la ID 831.

**B. Partea II. Proprietari și acte**

Inscrieri privitoare la dreptul de proprietate și alte drepturi reale		Referințe
/		
Act Administrativ nr. TP nr. 44063/88, din 27/08/1998 emis de Comisia Judeteana MM (titlu de proprietate);		
B1	Intabulare, drept de PROPRIETATE CU TITLU DREPT APLICAREA LEGII NR.18/1991, dobandit prin Reconstituire, cota actuala 1/1 1) <b>BOITOR COSTAN</b> , Lipsa CNP, bun propriu	A1

**C. Partea III. SARCINI .**

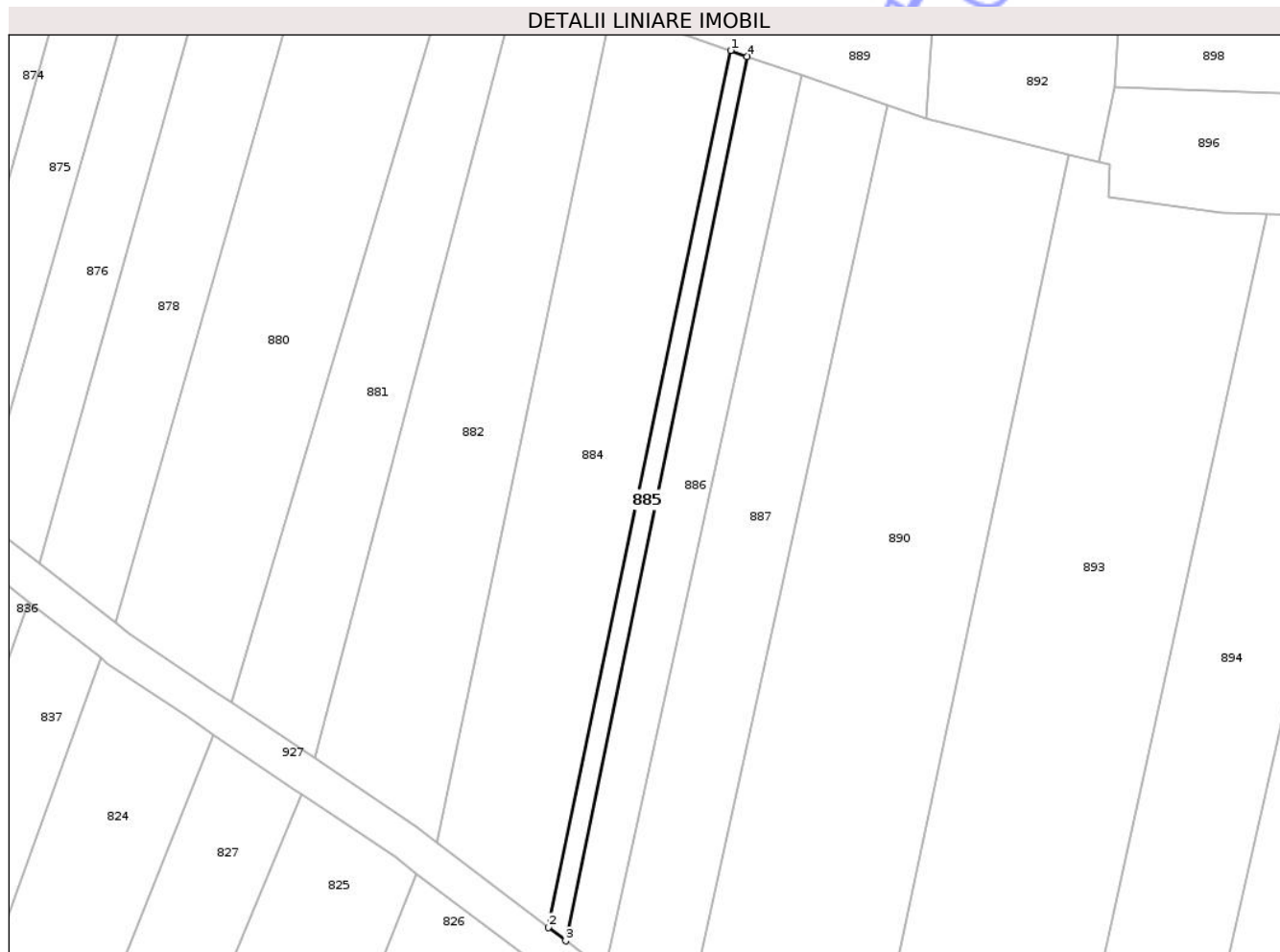
Inscrieri privind dezmembramintele dreptului de proprietate, drepturi reale de garanție și sarcini	Referințe
NU SUNT	

## Anexa Nr. 1 La Partea I

## Teren

Nr cadastral	Suprafața (mp)*	Observații / Referințe
	Din acte: 1.000 Masurata: 200	Imobil despartit de drum, diferenta de suprafata se regaseste la ID 831.

\* Suprafața este determinată în planul de proiecție Stereo 70.



## Date referitoare la teren

Crt	Categorie folosință	Intra vilan	Suprafața (mp)	Tarla	Parcelă	Nr. topo	Observații / Referințe
1	arabil	NU	200	-	-	-	

## Lungime Segmente

1) Valorile lungimilor segmentelor sunt obținute din proiecție în plan.

Punct început	X / Y	Punct sfârșit	X / Y	Lungime segment (** (m)
1	376.118,648 691.420,075	2	376.098,782 691.324,561	97.558
2	376.098,782 691.324,561	3	376.100,695 691.323,102	2.405
3	376.100,695 691.323,102	4	376.120,47 691.419,436	98.342
4	376.120,47 691.419,436	1	376.118,648 691.420,075	1.93

\*\* Lungimile segmentelor sunt determinate în planul de proiecție Stereo 70 și sunt rotunjite la 1 milimetru.

\*\*\* Distanța dintre puncte este formată din segmente cumulate ce sunt mai mici decât valoarea 1 milimetru.

Neutilizabil în Circuitul  
Civil



**DATE DESPRE IMOBILUL NR. 886**

Oficiul de Cadastru și Publicitate Imobiliară MARAMURES  
Biroul de Cadastru și Publicitate Imobiliară Baia Mare

**A. Partea I. Descrierea imobilului**

TEREN Extravilan

Adresa: Jud. Maramures

Nr. Crt	Nr cadastral Nr. topografic	Suprafața* (mp)	Observații / Referințe
A1		550	Sector cadastral:75 Teren neimprejmuit;

**B. Partea II. Proprietari și acte**

Inscrieri privitoare la dreptul de proprietate și alte drepturi reale		Referințe
/		
Act Normativ nr. Legea 7, din 13/03/1996 emis de Parlamentul Romaniei ((art.13));		
B1	Inscrierea posesiei, drept de PROPRIETATE, dobandit prin Lege, cota actuala 1/1 1) NEIDENTIFICAT NEIDENTIFICAT	A1
B2	Se notează mențiunea de proprietar neidentificat	A1

**C. Partea III. SARCINI .**

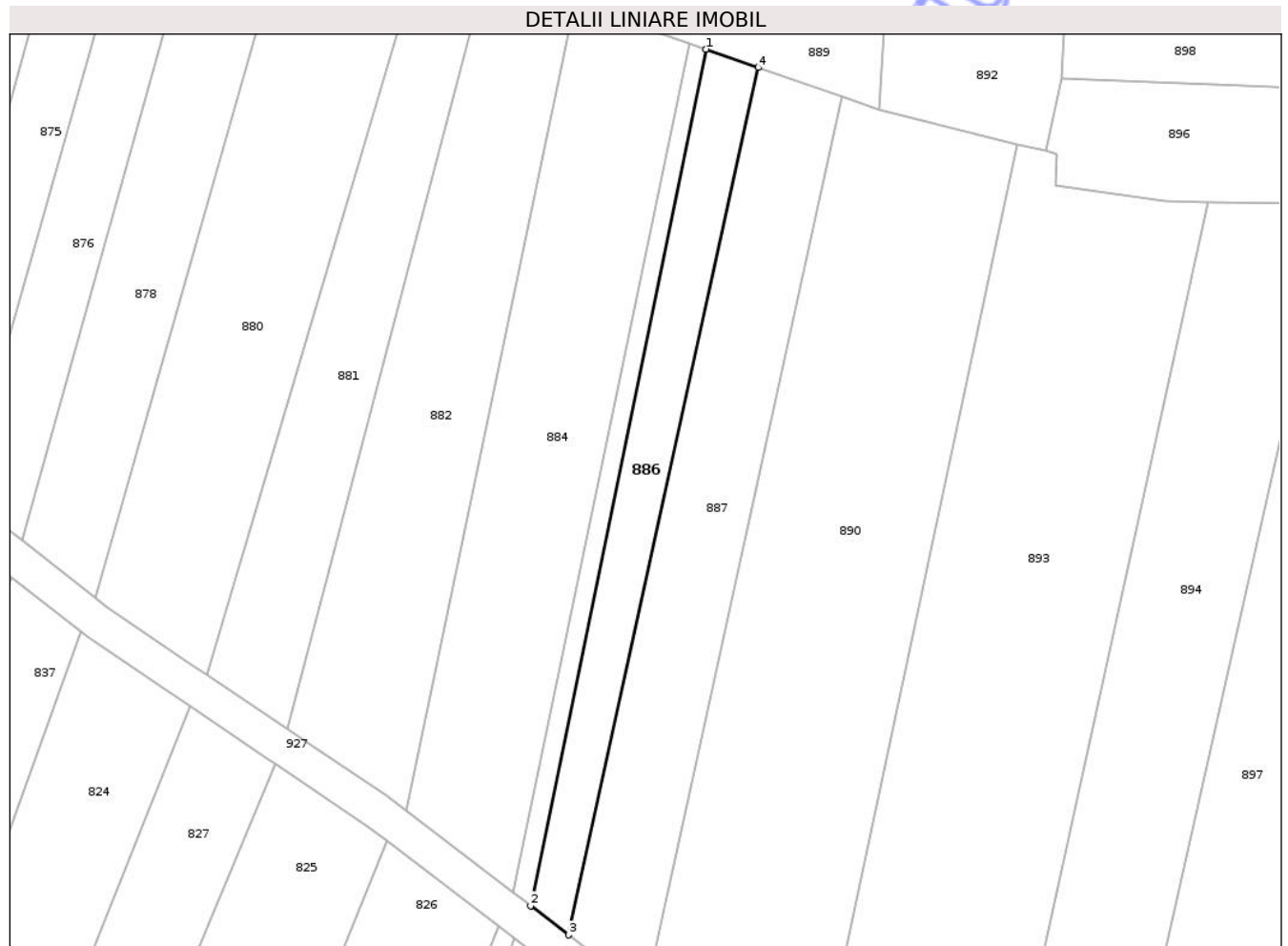
Inscrieri privind dezmembramintele dreptului de proprietate, drepturi reale de garanție și sarcini	Referințe
NU SUNT	

## Anexa Nr. 1 La Partea I

## Teren

Nr cadastral	Suprafața (mp)*	Observații / Referințe
	550	

\* Suprafața este determinată în planul de proiecție Stereo 70.



## Date referitoare la teren

Crt	Categorie folosință	Intra vilan	Suprafața (mp)	Tarla	Parcelă	Nr. topo	Observații / Referințe
1	arabil	NU	550	-	-	-	

## Lungime Segmente

1) Valorile lungimilor segmentelor sunt obținute din proiecție în plan.

Punct început	X / Y	Punct sfârșit	X / Y	Lungime segment (** (m)
1	376.120,47 691.419,436	2	376.100,695 691.323,102	98.342
2	376.100,695 691.323,102	3	376.105,01 691.319,811	5.427
3	376.105,01 691.319,811	4	376.126,366 691.417,37	99.869
4	376.126,366 691.417,37	1	376.120,47 691.419,436	6.248

\*\* Lungimile segmentelor sunt determinate în planul de proiecție Stereo 70 și sunt rotunjite la 1 milimetru.

\*\*\* Distanța dintre puncte este formată din segmente cumulate ce sunt mai mici decât valoarea 1 milimetru.

Neutilizabil în Circuitul  
Civil



**DATE DESPRE IMOBILUL NR. 895**

Oficiul de Cadastru și Publicitate Imobiliară MARAMURES  
Biroul de Cadastru și Publicitate Imobiliară Baia Mare

**A. Partea I. Descrierea imobilului**

TEREN Intravilan

Adresa: Loc. Cicârlau, Jud. Maramures

Nr. Crt	Nr cadastral Nr. topografic	Suprafața* (mp)	Observații / Referințe
A1	53839	1.900	Sector cadastral:75 Teren neimprejmuit;

**B. Partea II. Proprietari și acte**

Inscrieri privitoare la dreptul de proprietate și alte drepturi reale		Referințe
<b>64505 / 05/10/2022</b>		
Act Notarial nr. Contract de vanzare cumparare aut sub nr. 1579, din 05/10/2022 emis de NP Vacla Cristina Maria;		
B1	Intabulare, drept de PROPRIETATEcu titlu drept cumparare, dobandit prin Conventie, cota actuala 1/1 1) <b>MEZEI MARCEL-IOAN</b> , si sotia 2) <b>MEZEI CRISTINA-MONICA</b> , bun comun <i>OBSERVATII: Poziție transcrisă din CF 53839/Cicarlau sub rangul incheierii nr.64505 din 05.10.2022</i>	A1

**C. Partea III. SARCINI .**

Inscrieri privind dezmembramintele dreptului de proprietate, drepturi reale de garanție și sarcini	Referințe
NU SUNT	

## Anexa Nr. 1 La Partea I

## Teren

Nr cadastral	Suprafața (mp)*	Observații / Referințe
53839	1.900	

\* Suprafața este determinată în planul de proiecție Stereo 70.

## DETALII LINIARE IMOBIL



## Date referitoare la teren

Crt	Categorie folosință	Intra vilan	Suprafața (mp)	Tarla	Parcelă	Nr. topo	Observații / Referințe
1	faneata	DA	1.900	-	-	-	

## Lungime Segmente

1) Valorile lungimilor segmentelor sunt obținute din proiecție în plan.

Punct început	X / Y	Punct sfârșit	X / Y	Lungime segment (** (m)
1	376.173,373 691.625,779	2	376.154,162 691.528,402	99.254
2	376.154,162 691.528,402	3	376.174,726 691.528,338	20.564
3	376.174,726 691.528,338	4	376.179,261 691.550,237	22.363
4	376.179,261 691.550,237	5	376.191,999 691.611,754	62.822
5	376.191,999 691.611,754	6	376.173,408 691.625,744	23.267

Punct început	X / Y	Punct sfârșit	X / Y	Lungime segment (** (m)
6	376.173,408 691.625,744	1	376.173,373 691.625,779	0.05

\*\* Lungimile segmentelor sunt determinate în planul de proiecție Stereo 70 și sunt rotunjite la 1 milimetru.

\*\*\* Distanța dintre puncte este formată din segmente cumulate ce sunt mai mici decât valoarea 1 milimetru.

Neutilizabil în Circuitul Civil



**DATE DESPRE IMOBILUL NR. 897**

Oficiul de Cadastru și Publicitate Imobiliară MARAMURES  
Biroul de Cadastru și Publicitate Imobiliară Baia Mare

**A. Partea I. Descrierea imobilului**

TEREN Extravilan

Adresa: Jud. Maramures

Nr. Crt	Nr cadastral Nr. topografic	Suprafața* (mp)	Observații / Referințe
A1		Din acte: 6.600 Masurata: 2.600	Sector cadastral:75 Teren neimprejmuit; Imobil despartit de drum, diferenta de suprafata se regaseste la ID 819.

**B. Partea II. Proprietari și acte**

Inscrieri privitoare la dreptul de proprietate și alte drepturi reale		Referințe
/		
Act Administrativ nr. TP nr. 60078/47, din 25/05/1994 emis de Comisia Judeteana MM (titlu de proprietate);		
B1	Intabulare, drept de PROPRIETATE CU TITLU DREPT APLICAREA LEGII NR.18/1991, dobandit prin Reconstituire, cota actuala 1/1 1) RUS FLOARE, Lipsa CNP, bun propriu	A1

**C. Partea III. SARCINI .**

Inscrieri privind dezmembramintele dreptului de proprietate, drepturi reale de garanție și sarcini	Referințe
NU SUNT	

## Anexa Nr. 1 La Partea I

## Teren

Nr cadastral	Suprafața (mp)*	Observații / Referințe
	Din acte: 6.600 Masurata: 2.600	Imobil despartit de drum, diferenta de suprafata se regaseste la ID 819.

\* Suprafața este determinată în planul de proiecție Stereo 70.



## Date referitoare la teren

Crt	Categorie folosință	Intra vilan	Suprafața (mp)	Tarla	Parcelă	Nr. topo	Observații / Referințe
1	arabil	NU	2.600	-	Cuscau	-	

## Lungime Segmente

1) Valorile lungimilor segmentelor sunt obținute din proiecție în plan.

Punct început	X / Y	Punct sfârșit	X / Y	Lungime segment (** (m)
1	376.190,993 691.401,766	2	376.161,441 691.270,437	134.613
2	376.161,441 691.270,437	3	376.176,689 691.257,367	20.083
3	376.176,689 691.257,367	4	376.177,441 691.256,722	0.991
4	376.177,441 691.256,722	5	376.209,461 691.400,621	147.418
5	376.209,461 691.400,621	6	376.200,39 691.401,11	9.085

Punct început	X / Y	Punct sfârșit	X / Y	Lungime segment (** (m)
6	376.200,39 691.401,11	1	376.190,993 691.401,766	9.42

\*\* Lungimile segmentelor sunt determinate în planul de proiecție Stereo 70 și sunt rotunjite la 1 milimetru.

\*\*\* Distanța dintre puncte este formată din segmente cumulate ce sunt mai mici decât valoarea 1 milimetru.

Neutilizabil în Circuitul Civil



**DATE DESPRE IMOBILUL NR. 900**

Oficiul de Cadastru și Publicitate Imobiliară MARAMURES  
Biroul de Cadastru și Publicitate Imobiliară Baia Mare

**A. Partea I. Descrierea imobilului**

TEREN Extravilan

Adresa: Jud. Maramures

Nr. Crt	Nr cadastral Nr. topografic	Suprafața* (mp)	Observații / Referințe
A1		Din acte: 5.800 Masurata: 3.600	Sector cadastral:75 Teren neimprejmuit; Imobil despartit de drum, diferenta de suprafata se regaseste la ID 818.

**B. Partea II. Proprietari și acte**

Inscrieri privitoare la dreptul de proprietate și alte drepturi reale		Referințe
/		
Act Administrativ nr. TP nr.526/73, din 17/03/1995 emis de Comisia Judeteana MM (titlu de proprietate);		
B1	Intabulare, drept de PROPRIETATE CU TITLU DREPT APLICAREA LEGII NR.18/1991, dobandit prin Reconstituire, cota actuala 1/1 1) <b>BOZINTAN GHEORGHE</b> , Lipsa CNP, cota nedeterminata 2) <b>BOZINTAN IOAN</b> , Lipsa CNP, cota nedeterminata	A1

**C. Partea III. SARCINI .**

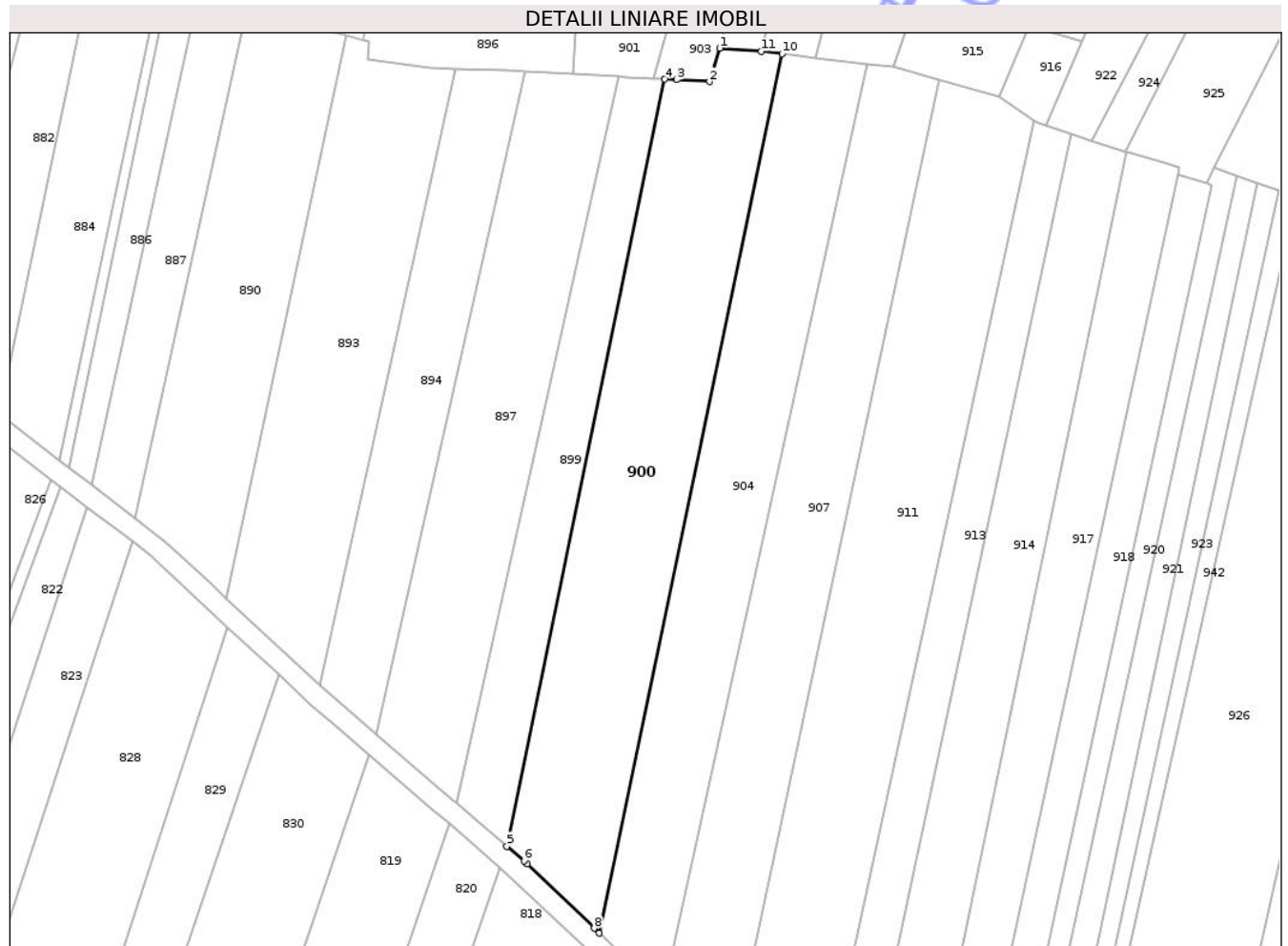
Inscrieri privind dezmembramintele dreptului de proprietate, drepturi reale de garanție și sarcini	Referințe
NU SUNT	

## Anexa Nr. 1 La Partea I

## Teren

Nr cadastral	Suprafața (mp)*	Observații / Referințe
	Din acte: 5.800 Masurata: 3.600	Imobil despartit de drum, diferenta de suprafata se regaseste la ID 818.

\* Suprafața este determinată în planul de proiecție Stereo 70.



## Date referitoare la teren

Crt	Categorie folosință	Intra vilan	Suprafața (mp)	Tarla	Parcelă	Nr. topo	Observații / Referințe
1	arabil	NU	3.600	-	Prundut	-	

## Lungime Segmente

1) Valorile lungimilor segmentelor sunt obținute din proiecție în plan.

Punct început	X / Y	Punct sfârșit	X / Y	Lungime segment (** (m)
1	376.229,483 691.406,27	2	376.227,455 691.399,676	6.899
2	376.227,455 691.399,676	3	376.220,974 691.400,011	6.489
3	376.220,974 691.400,011	4	376.218,58 691.400,135	2.397
4	376.218,58 691.400,135	5	376.187,356 691.248,223	155.088
5	376.187,356 691.248,223	6	376.190,72 691.245,337	4.432

Punct început	X / Y	Punct sfârșit	X / Y	Lungime segment (** (m)
6	376.190,72 691.245,337	7	376.191,412 691.244,743	0.912
7	376.191,412 691.244,743	8	376.204,61 691.231,986	18.356
8	376.204,61 691.231,986	9	376.205,606 691.231,041	1.373
9	376.205,606 691.231,041	10	376.241,835 691.405,154	177.842
10	376.241,835 691.405,154	11	376.237,736 691.405,628	4.126
11	376.237,736 691.405,628	1	376.229,483 691.406,27	8.278

\*\* Lungimile segmentelor sunt determinate în planul de proiecție Stereo 70 și sunt rotunjite la 1 milimetru.

\*\*\* Distanța dintre puncte este formată din segmente cumulate ce sunt mai mici decât valoarea 1 milimetru.

Neutilizabil în Circuitul Civil



**DATE DESPRE IMOBILUL NR. 903**

Oficiul de Cadastru și Publicitate Imobiliară MARAMURES  
Biroul de Cadastru și Publicitate Imobiliară Baia Mare

**A. Partea I. Descrierea imobilului**

TEREN Extravilan

Adresa: Jud. Maramures

Nr. Crt	Nr cadastral Nr. topografic	Suprafața* (mp)	Observații / Referințe
A1		430	Sector cadastral:75 Teren neimprejmuit;

**B. Partea II. Proprietari și acte**

Inscrieri privitoare la dreptul de proprietate și alte drepturi reale	Referințe
/	
Act Normativ nr. Legea 7, din 13/03/1996 emis de Parlamentul Romaniei ((art.13));	
B1	Inscrierea posesiei, drept de PROPRIETATE, dobandit prin Lege, cota actuala 1/1
	1) NEIDENTIFICAT NEIDENTIFICAT
Act Normativ nr. Legea 7, din 13/03/1996 emis de Parlamentul Romaniei;	
B2	Se notează mențiunea de proprietar neidentificat

**C. Partea III. SARCINI .**

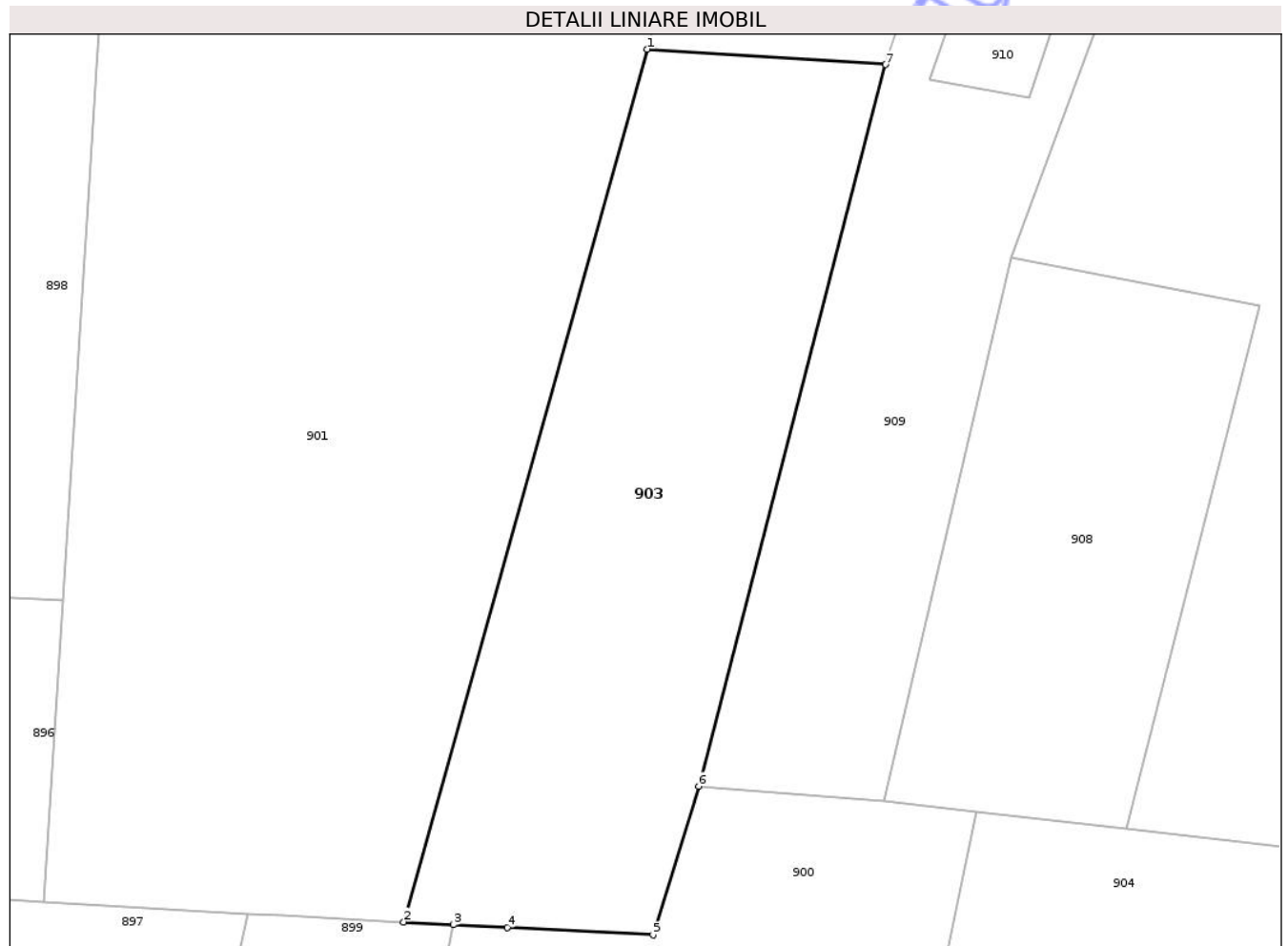
Inscrieri privind dezmembramintele dreptului de proprietate, drepturi reale de garanție și sarcini	Referințe
NU SUNT	

## Anexa Nr. 1 La Partea I

## Teren

Nr cadastral	Suprafața (mp)*	Observații / Referințe
	430	

\* Suprafața este determinată în planul de proiecție Stereo 70.



## Date referitoare la teren

Crt	Categorie folosință	Intra vilan	Suprafața (mp)	Tarla	Parcelă	Nr. topo	Observații / Referințe
1	arabil	NU	430	-	-	-	

## Lungime Segmente

1) Valorile lungimilor segmentelor sunt obținute din proiecție în plan.

Punct început	X / Y	Punct sfârșit	X / Y	Lungime segment (** (m)
1	376.227,199 691.438,967	2	376.216,375 691.400,249	40.203
2	376.216,375 691.400,249	3	376.218,58 691.400,135	2.209
3	376.218,58 691.400,135	4	376.220,974 691.400,011	2.397
4	376.220,974 691.400,011	5	376.227,455 691.399,676	6.489
5	376.227,455 691.399,676	6	376.229,483 691.406,27	6.899

Punct început	X / Y	Punct sfârșit	X / Y	Lungime segment (** (m)
6	376.229,483 691.406,27	7	376.237,778 691.438,289	33.076
7	376.237,778 691.438,289	1	376.227,199 691.438,967	10.601

\*\* Lungimile segmentelor sunt determinate în planul de proiecție Stereo 70 și sunt rotunjite la 1 milimetru.

\*\*\* Distanța dintre puncte este formată din segmente cumulate ce sunt mai mici decât valoarea 1 milimetru.

Neutilizabil în Circuitul Civil





## DATE DESPRE IMOBILUL NR. 906

Oficiul de Cadastru și Publicitate Imobiliară MARAMURES  
Biroul de Cadastru și Publicitate Imobiliară Baia Mare

## A. Partea I. Descrierea imobilului

TEREN Extravilan

Adresa: Jud. Maramures

Nr. Crt	Nr cadastral Nr. topografic	Suprafața* (mp)	Observații / Referințe
A1	51504	1.162	Sector cadastral:75 Teren neimprejmuit;

## B. Partea II. Proprietari și acte

Inscrieri privitoare la dreptul de proprietate și alte drepturi reale	Referințe
<b>13789 / 27/03/2014</b>	
Act Administrativ nr. TP 60078/75, din 29/06/1994 emis de Comisia Judeteana MM;	
B1	Intabulare, drept de PROPRIETATEcu titlu de drept reconstituire aplicarea Legii nr. 18/1991, dobandit prin Lege, cota actuala 1/1
	1) <b>REZOR MARIOARA</b> , bun propriu
	<i>OBSERVATII: Poziție transcrisă din CF 51504/Cicârlau sub rangul incheierii nr.13789 din 27.03.2014</i>

## C. Partea III. SARCINI .

Inscrieri privind dezmembramintele dreptului de proprietate, drepturi reale de garanție și sarcini	Referințe
NU SUNT	

## Anexa Nr. 1 La Partea I

## Teren

Nr cadastral	Suprafața (mp)*	Observații / Referințe
51504	1.162	

\* Suprafața este determinată în planul de proiecție Stereo 70.

## DETALII LINIARE IMOBIL



## Date referitoare la teren

Crt	Categorie folosință	Intra vilan	Suprafața (mp)	Tarla	Parcelă	Nr. topo	Observații / Referințe
1	faneata	NU	1.162	-	-	-	neingradit

## Lungime Segmente

1) Valorile lungimilor segmentelor sunt obținute din proiecție în plan.

Punct început	X / Y	Punct sfârșit	X / Y	Lungime segment (** (m)
1	376.249,316 691.528,364	2	376.233,488 691.464,387	65.906
2	376.233,488 691.464,387	3	376.227,199 691.438,967	26.186
3	376.227,199 691.438,967	4	376.237,778 691.438,289	10.601
4	376.237,778 691.438,289	5	376.262,318 691.511,71	77.414
5	376.262,318 691.511,71	1	376.249,316 691.528,364	21.128

\*\* Lungimile segmentelor sunt determinate în planul de proiecție Stereo 70 și sunt rotunjite la 1 milimetru.

\*\*\* Distanța dintre puncte este formată din segmente cumulate ce sunt mai mici decât valoarea 1 milimetru.

Neutilizabil în Circuitul  
Civil



**DATE DESPRE IMOBILUL NR. 908**

Oficiul de Cadastru și Publicitate Imobiliară MARAMURES  
Biroul de Cadastru și Publicitate Imobiliară Baia Mare

**A. Partea I. Descrierea imobilului**

TEREN Extravilan

Adresa: Jud. Maramures

Nr. Crt	Nr cadastral Nr. topografic	Suprafața* (mp)	Observații / Referințe
A1		267	Sector cadastral:75 Teren neimprejmuit;

**B. Partea II. Proprietari și acte**

Inscrieri privitoare la dreptul de proprietate și alte drepturi reale		Referințe
/		
Act Normativ nr. Legea 7, din 13/03/1996 emis de Parlamentul Romaniei ((art.13));		
B1	Inscrierea posesiei, drept de PROPRIETATE, dobandit prin Lege, cota actuala 1/1 1) NEIDENTIFICAT NEIDENTIFICAT	A1
B2	Se notează mențiunea de proprietar neidentificat	A1

**C. Partea III. SARCINI .**

Inscrieri privind dezmembramintele dreptului de proprietate, drepturi reale de garanție și sarcini	Referințe
NU SUNT	

## Anexa Nr. 1 La Partea I

## Teren

Nr cadastral	Suprafața (mp)*	Observații / Referințe
	267	

\* Suprafața este determinată în planul de proiecție Stereo 70.

## DETALII LINIARE IMOBIL



## Date referitoare la teren

Crt	Categorie folosință	Intra vilan	Suprafața (mp)	Tarla	Parcelă	Nr. topo	Observații / Referințe
1	arabil	NU	267	-	-	-	

## Lungime Segmente

1) Valorile lungimilor segmentelor sunt obținute din proiecție în plan.

Punct început	X / Y	Punct sfârșit	X / Y	Lungime segment (** (m)
1	376.243,375 691.429,716	2	376.237,736 691.405,628	24.74
2	376.237,736 691.405,628	3	376.241,835 691.405,154	4.126
3	376.241,835 691.405,154	4	376.248,459 691.404,389	6.668
4	376.248,459 691.404,389	5	376.254,399 691.427,597	23.956
5	376.254,399 691.427,597	1	376.243,375 691.429,716	11.226

\*\* Lungimile segmentelor sunt determinate în planul de proiecție Stereo 70 și sunt rotunjite la 1 milimetru.

\*\*\* Distanța dintre puncte este formată din segmente cumulate ce sunt mai mici decât valoarea 1 milimetru.

Neutilizabil în Circuitul  
Civil



**DATE DESPRE IMOBILUL NR. 909**

Oficiul de Cadastru și Publicitate Imobiliară MARAMURES  
Biroul de Cadastru și Publicitate Imobiliară Baia Mare

**A. Partea I. Descrierea imobilului**

TEREN Extravilan

Adresa: Jud. Maramures

Nr. Crt	Nr cadastral Nr. topografic	Suprafața* (mp)	Observații / Referințe
A1		545	Sector cadastral:75 Teren neimprejmuit;

**B. Partea II. Proprietari și acte**

Inscrieri privitoare la dreptul de proprietate și alte drepturi reale		Referințe
/		
Act Normativ nr. Legea 7, din 13/03/1996 emis de Parlamentul Romaniei ((art.13));		
B1	Inscrierea posesiei, drept de PROPRIETATE, dobandit prin Lege, cota actuala 1/1 1) NEIDENTIFICAT NEIDENTIFICAT	A1
B2	Se notează mențiunea de proprietar neidentificat	A1

**C. Partea III. SARCINI .**

Inscrieri privind dezmembramintele dreptului de proprietate, drepturi reale de garanție și sarcini	Referințe
NU SUNT	

## Anexa Nr. 1 La Partea I

## Teren

Nr cadastral	Suprafața (mp)*	Observații / Referințe
	545	

\* Suprafața este determinată în planul de proiecție Stereo 70.



## Date referitoare la teren

Crt	Categorie folosință	Intravilan	Suprafața (mp)	Tarla	Parcelă	Nr. topo	Observații / Referințe
1	arabil	NU	545	-	-	-	

## Lungime Segmente

1) Valorile lungimilor segmentelor sunt obținute din proiecție în plan.

Punct început	X / Y	Punct sfârșit	X / Y	Lungime segment (** (m)
1	376.269,641 691.502,548	2	376.252,33 691.460,87	45.13
2	376.252,33 691.460,87	3	376.244,14 691.436,79	25.435
3	376.244,14 691.436,79	4	376.239,75 691.437,62	4.468
4	376.239,75 691.437,62	5	376.264,091 691.509,439	75.831
5	376.264,091 691.509,439	6	376.262,318 691.511,71	2.882

Punct început	X / Y	Punct sfârșit	X / Y	Lungime segment (** (m)
6	376.262,318 691.511,71	7	376.237,778 691.438,289	77.414
7	376.237,778 691.438,289	8	376.229,483 691.406,27	33.076
8	376.229,483 691.406,27	9	376.237,736 691.405,628	8.278
9	376.237,736 691.405,628	10	376.243,375 691.429,716	24.74
10	376.243,375 691.429,716	11	376.269,98 691.501,84	76.875
11	376.269,98 691.501,84	1	376.269,641 691.502,548	0.786

\*\* Lungimile segmentelor sunt determinate în planul de proiecție Stereo 70 și sunt rotunjite la 1 milimetru.

\*\*\* Distanța dintre puncte este formată din segmente cumulate ce sunt mai mici decât valoarea 1 milimetru.

Neutilizabil în Circuitul Civil



**DATE DESPRE IMOBILUL NR. 910**

Oficiul de Cadastru și Publicitate Imobiliară MARAMURES  
Biroul de Cadastru și Publicitate Imobiliară Baia Mare

**A. Partea I. Descrierea imobilului**

TEREN Extravilan

Adresa: Jud. Maramures

Nr. Crt	Nr cadastral Nr. topografic	Suprafața* (mp)	Observații / Referințe
A1	50346	400	Sector cadastral:75 Teren neimprejmuit;

**B. Partea II. Proprietari și acte**

Inscrieri privitoare la dreptul de proprietate și alte drepturi reale		Referințe
<b>17195 / 27/05/2010</b>		
Act Administrativ nr. Titlu de proprietate nr. 60078/95, din 29/06/1994 emis de Comisia Judeteana Maramures;		
B1	Intabulare, drept de PROPRIETATEcu titlu de drept reconstituire in baza Legii 18/1991, dobandit prin Lege, cota actuala 1/1 1) <b>TINC GHEORGHE</b> , bun propriu - cota nedeterminata 2) <b>TINC VASILE</b> , bun propriu - cota nedeterminata 3) <b>FALCA FLOARE</b> , bun propriu - cota nedeterminata <i>OBSERVATII: Pozitie transcrisa din CF 50346/Cicarlau sub rangul incheierii nr.17195 din 27.05.2010</i>	A1
<b>41262 / 13/12/2010</b>		
Act Notarial nr. Contract de vanzare cumparare aut. nr.1996, din 10/12/2010 emis de NP Vacla Cristina Maria;		
B2	Se noteaza existenta contractului de vanzare cumparare incheiat intre Tinc Vasile si Falca Floare <i>OBSERVATII: Pozitie transcrisa din CF 50346/Cicarlau sub rangul incheierii nr.41262 din13.12.2010</i>	A1

**C. Partea III. SARCINI .**

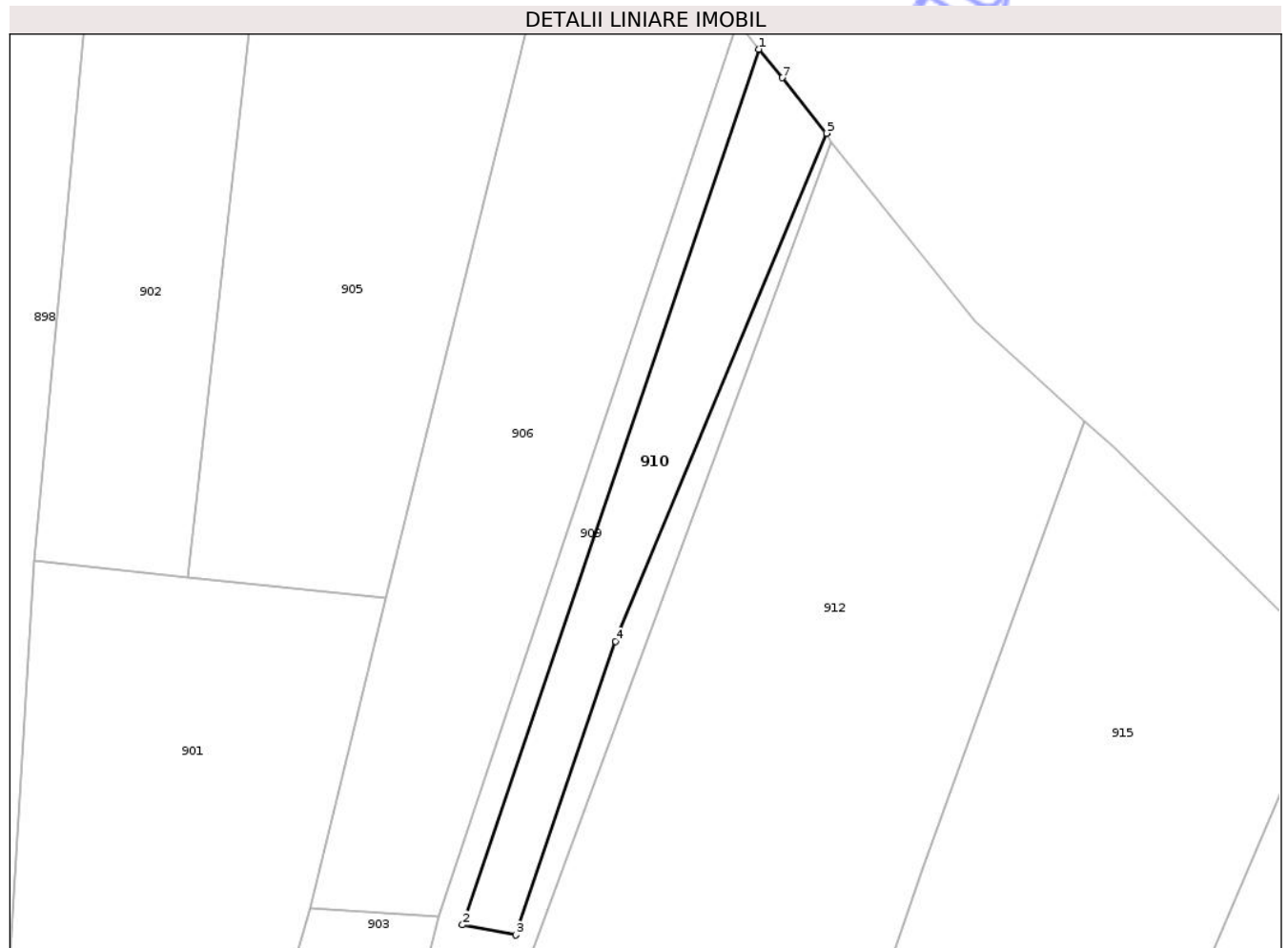
Inscrieri privind dezmembramintele dreptului de proprietate, drepturi reale de garanție și sarcini	Referințe
NU SUNT	

## Anexa Nr. 1 La Partea I

## Teren

Nr cadastral	Suprafața (mp)*	Observații / Referințe
50346	400	

\* Suprafața este determinată în planul de proiecție Stereo 70.



## Date referitoare la teren

Crt	Categorie folosință	Intra vilan	Suprafața (mp)	Tarla	Parcelă	Nr. topo	Observații / Referințe
1	faneata	NU	400	-	-	-	

## Lungime Segmente

1) Valorile lungimilor segmentelor sunt obținute din proiecție în plan.

Punct început	X / Y	Punct sfârșit	X / Y	Lungime segment (** (m)
1	376.264,091 691.509,439	2	376.239,75 691.437,62	75.831
2	376.239,75 691.437,62	3	376.244,14 691.436,79	4.468
3	376.244,14 691.436,79	4	376.252,33 691.460,87	25.435
4	376.252,33 691.460,87	5	376.269,641 691.502,548	45.13
5	376.269,641 691.502,548	6	376.269,643 691.502,554	0.006

Punct început	X / Y	Punct sfârșit	X / Y	Lungime segment (** (m)
6	376.269,643 691.502,554	7	376.265,984 691.507,088	5.826
7	376.265,984 691.507,088	1	376.264,091 691.509,439	3.018

\*\* Lungimile segmentelor sunt determinate în planul de proiecție Stereo 70 și sunt rotunjite la 1 milimetru.

\*\*\* Distanța dintre puncte este formată din segmente cumulate ce sunt mai mici decât valoarea 1 milimetru.

Neutilizabil în Circuitul Civil



**DATE DESPRE IMOBILUL NR. 911**

Oficiul de Cadastru și Publicitate Imobiliară MARAMURES  
Biroul de Cadastru și Publicitate Imobiliară Baia Mare

**A. Partea I. Descrierea imobilului**

TEREN Extravilan

Adresa: Jud. Maramures

Nr. Crt	Nr cadastral Nr. topografic	Suprafața* (mp)	Observații / Referințe
A1		Din acte: 7.200 Masurata: 3.800	Sector cadastral:75 Teren neimprejmuit; Imobil despartit de drum, diferenta de suprafata se regaseste la ID 821.

**B. Partea II. Proprietari și acte**

Inscrieri privitoare la dreptul de proprietate și alte drepturi reale		Referințe
/		
Act Administrativ nr. TP nr.44063/75, din 10/04/1998 emis de Comisia Judeteana MM (titlu de proprietate);		
B1	Intabulare, drept de PROPRIETATECU TITLU DREPT APLICAREA LEGII NR.18/1991, dobandit prin Reconstituire, cota actuala 1/1 1) RUS COSTAN, Lipsa CNP, bun propriu	A1

**C. Partea III. SARCINI .**

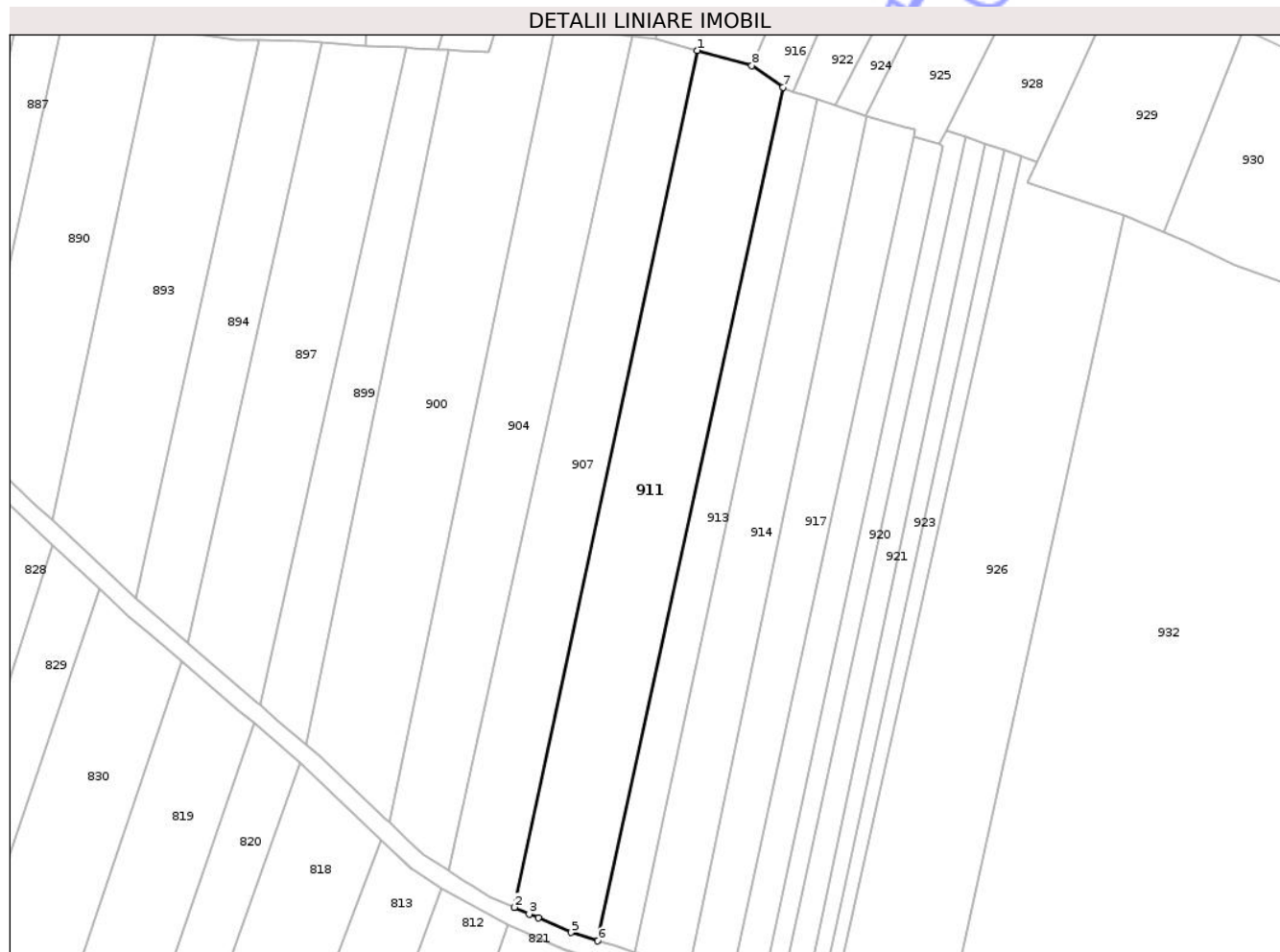
Inscrieri privind dezmembramintele dreptului de proprietate, drepturi reale de garanție și sarcini	Referințe
NU SUNT	

## Anexa Nr. 1 La Partea I

## Teren

Nr cadastral	Suprafața (mp)*	Observații / Referințe
	Din acte: 7.200 Masurata: 3.800	Imobil despartit de drum, diferenta de suprafata se regaseste la ID 821.

\* Suprafața este determinată în planul de proiecție Stereo 70.



## Date referitoare la teren

Crt	Categorie folosință	Intra vilan	Suprafața (mp)	Tarla	Parcelă	Nr. topo	Observații / Referințe
1	arabil	NU	3.800	-	Cuscau	-	

## Lungime Segmente

1) Valorile lungimilor segmentelor sunt obținute din proiecție în plan.

Punct început	X / Y	Punct sfârșit	X / Y	Lungime segment (** (m)
1	376.273,055 691.400,028	2	376.232,981 691.212,486	191.777
2	376.232,981 691.212,486	3	376.236,262 691.211,027	3.591
3	376.236,262 691.211,027	4	376.238,216 691.210,158	2.138
4	376.238,216 691.210,158	5	376.245,405 691.206,962	7.868
5	376.245,405 691.206,962	6	376.251,266 691.205,146	6.136

Punct început	X / Y	Punct sfârșit	X / Y	Lungime segment (** (m)
6	376.251,266 691.205,146	7	376.291,828 691.391,997	191.203
7	376.291,828 691.391,997	8	376.284,977 691.396,695	8.307
8	376.284,977 691.396,695	1	376.273,055 691.400,028	12.379

\*\* Lungimile segmentelor sunt determinate în planul de proiecție Stereo 70 și sunt rotunjite la 1 milimetru.

\*\*\* Distanța dintre puncte este formată din segmente cumulate ce sunt mai mici decât valoarea 1 milimetru.

Neutilizabil în Circuitul Civil



**DATE DESPRE IMOBILUL NR. 913**

Oficiul de Cadastru și Publicitate Imobiliară MARAMURES  
 Biroul de Cadastru și Publicitate Imobiliară Baia Mare

**A. Partea I. Descrierea imobilului**

TEREN Extravilan

Adresa: Jud. Maramures

Nr. Crt	Nr cadastral Nr. topografic	Suprafața* (mp)	Observații / Referințe
A1		Din acte: 2.900 Masurata: 1.540	Sector cadastral:75 Teren neimprejmuit; Imobil despartit de drum. diferenta de suprafata se regaseste la ID 814.

**B. Partea II. Proprietari și acte**

Inscrieri privitoare la dreptul de proprietate și alte drepturi reale		Referințe
/		
Act Administrativ nr. TP nr.40272/84, din 09/07/1993 emis de Comisia Judeteana MM (titlu de proprietate);		
B1	Intabulare, drept de PROPRIETATECU TITLU DREPT APLICAREA LEGII NR.18/1991, dobandit prin Reconstituire, cota actuala 1/1 1) <b>MEREUȚ MARIA</b> , Lipsa CNP, bun propriu	A1

**C. Partea III. SARCINI .**

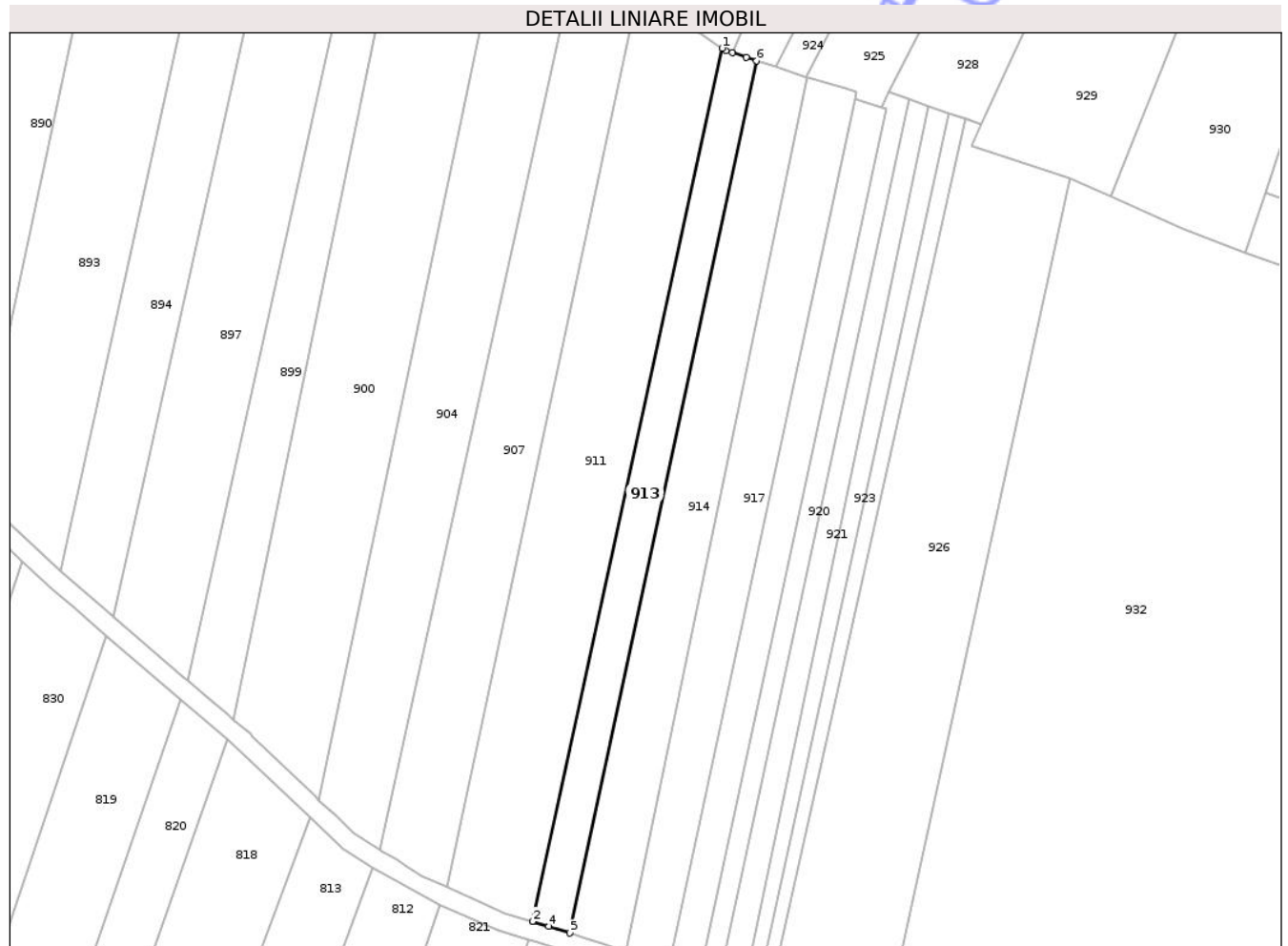
Inscrieri privind dezmembramintele dreptului de proprietate, drepturi reale de garanție și sarcini	Referințe
NU SUNT	

## Anexa Nr. 1 La Partea I

## Teren

Nr cadastral	Suprafața (mp)*	Observații / Referințe
	Din acte: 2.900 Masurata: 1.540	Imobil despartit de drum. diferenta de suprafata se regaseste la ID 814.

\* Suprafața este determinată în planul de proiecție Stereo 70.



## Date referitoare la teren

Crt	Categorie folosință	Intra vilan	Suprafața (mp)	Tarla	Parcelă	Nr. topo	Observații / Referințe
1	arabil	NU	1.540	-	Cuscau	-	

## Lungime Segmente

1) Valorile lungimilor segmentelor sunt obținute din proiecție în plan.

Punct început	X / Y	Punct sfârșit	X / Y	Lungime segment (** (m)
1	376.291,828 691.391,997	2	376.251,266 691.205,146	191.203
2	376.251,266 691.205,146	3	376.251,467 691.205,084	0.211
3	376.251,467 691.205,084	4	376.254,763 691.204,063	3.45
4	376.254,763 691.204,063	5	376.259,265 691.202,668	4.714
5	376.259,265 691.202,668	6	376.299,218 691.389,331	190.891

Punct început	X / Y	Punct sfârșit	X / Y	Lungime segment (** (m)
6	376.299,218 691.389,331	7	376.297,03 691.390,065	2.308
7	376.297,03 691.390,065	8	376.294,03 691.391,07	3.164
8	376.294,03 691.391,07	9	376.292,65 691.391,434	1.428
9	376.292,65 691.391,434	1	376.291,828 691.391,997	0.996

\*\* Lungimile segmentelor sunt determinate în planul de proiecție Stereo 70 și sunt rotunjite la 1 milimetru.

\*\*\* Distanța dintre puncte este formată din segmente cumulate ce sunt mai mici decât valoarea 1 milimetru.

Neutilizabil în Circuitul Civil



**DATE DESPRE IMOBILUL NR. 915**

Oficiul de Cadastru și Publicitate Imobiliară MARAMURES  
Biroul de Cadastru și Publicitate Imobiliară Baia Mare

**A. Partea I. Descrierea imobilului**

TEREN Extravilan

Adresa: Jud. Maramures

Nr. Crt	Nr cadastral Nr. topografic	Suprafața* (mp)	Observații / Referințe
A1	54713	1.800	Sector cadastral:75 Teren neimprejmuit;

**B. Partea II. Proprietari și acte**

Inscrieri privitoare la dreptul de proprietate și alte drepturi reale		Referințe
<b>25303 / 27/04/2023</b>		
Act Notarial nr. Certificat de mostenitor suplimentar nr. 16, emis in dos succ nr. 23,24,25/2023, din 26/04/2023 emis de NP Vacla Cristina Maria (act notarial nr Încheiere de rectificare nr. 12 din 08.05.2023, emis de NP Vacla Cristina Maria);		
B1	Intabulare, drept de PROPRIETATEcu titlu de drept moștenire, dobandit prin Succesiune, cota actuala 3/16 1) <b>PALFI TRAIAN</b> , bun propriu <i>OBSERVATII: Poziție transcrisă din CF 54713/Cicarlau sub rangul incheierii nr.25303 din 27.04.2023</i>	A1
B2	Intabulare, drept de PROPRIETATEcu titlu de drept moștenire, dobandit prin Succesiune, cota actuala 1/16 1) <b>PALFI TRAIAN</b> , bun propriu <i>OBSERVATII: Poziție transcrisă din CF 54713/Cicarlau sub rangul incheierii nr.25303 din 27.04.2023</i>	A1
<b>35186 / 31/05/2023</b>		
Act Notarial nr. Act de parcelare si partaj succesoral aut sub nr. 776, din 30/05/2023 emis de NP Vacla Cristina Maria;		
B3	Intabulare, drept de PROPRIETATEcu titlu de drept partaj, dobandit prin Conventie, cota actuala 12/16 1) <b>PALFI TRAIAN</b> , bun propriu <i>OBSERVATII: Poziție transcrisă din CF 54713/Cicarlau sub rangul incheierii nr.35186 din 31.05.2023</i>	A1

**C. Partea III. SARCINI .**

Inscrieri privind dezmembramintele dreptului de proprietate, drepturi reale de garanție și sarcini	Referințe
NU SUNT	

## Anexa Nr. 1 La Partea I

## Teren

Nr cadastral	Suprafața (mp)*	Observații / Referințe
54713	1.800	

\* Suprafața este determinată în planul de proiecție Stereo 70.



## Date referitoare la teren

Crt	Categorie folosință	Intra vilan	Suprafața (mp)	Tarla	Parcelă	Nr. topo	Observații / Referințe
1	faneata	NU	1.800	-	-	-	

## Lungime Segmente

1) Valorile lungimilor segmentelor sunt obținute din proiecție în plan.

Punct început	X / Y	Punct sfârșit	X / Y	Lungime segment (** (m)
1	376.290,857 691.478,967	2	376.277,583 691.442,4	38.902
2	376.277,583 691.442,4	3	376.263,827 691.402,609	42.102
3	376.263,827 691.402,609	4	376.273,055 691.400,028	9.582
4	376.273,055 691.400,028	5	376.284,977 691.396,695	12.379
5	376.284,977 691.396,695	6	376.290,82 691.410,72	15.193

Punct început	X / Y	Punct sfârșit	X / Y	Lungime segment (** (m)
6	376.290,82 691.410,72	7	376.311,32 691.458,85	52.314
7	376.311,32 691.458,85	8	376.293,16 691.476,88	25.59
8	376.293,16 691.476,88	1	376.290,857 691.478,967	3.108

\*\* Lungimile segmentelor sunt determinate în planul de proiecție Stereo 70 și sunt rotunjite la 1 milimetru.

\*\*\* Distanța dintre puncte este formată din segmente cumulate ce sunt mai mici decât valoarea 1 milimetru.

Neutilizabil în Circuitul Civil



**DATE DESPRE IMOBILUL NR. 917**

Oficiul de Cadastru și Publicitate Imobiliară MARAMURES  
Biroul de Cadastru și Publicitate Imobiliară Baia Mare

**A. Partea I. Descrierea imobilului**

TEREN Extravilan

Adresa: Jud. Maramures

Nr. Crt	Nr cadastral Nr. topografic	Suprafața* (mp)	Observații / Referințe
A1		Din acte: 3.600 Masurata: 1.960	Sector cadastral:75 Teren neimprejmuit; Imobil despartit de drum, diferenta de suprafata se regaseste la ID 816.

**B. Partea II. Proprietari și acte**

Inscrieri privitoare la dreptul de proprietate și alte drepturi reale		Referințe
/		
Act Administrativ nr. TP nr.60.075/46, din 25/03/1993 emis de Comisia Judeteana MM (titlu de proprietate);		
B1	Intabulare, drept de PROPRIETATECU TITLU DREPT APLICAREA LEGII NR.18/1991, dobandit prin Reconstituire, cota actuala 1/1 1) PALFI IOAN, Lipsa CNP, bun propriu	A1

**C. Partea III. SARCINI .**

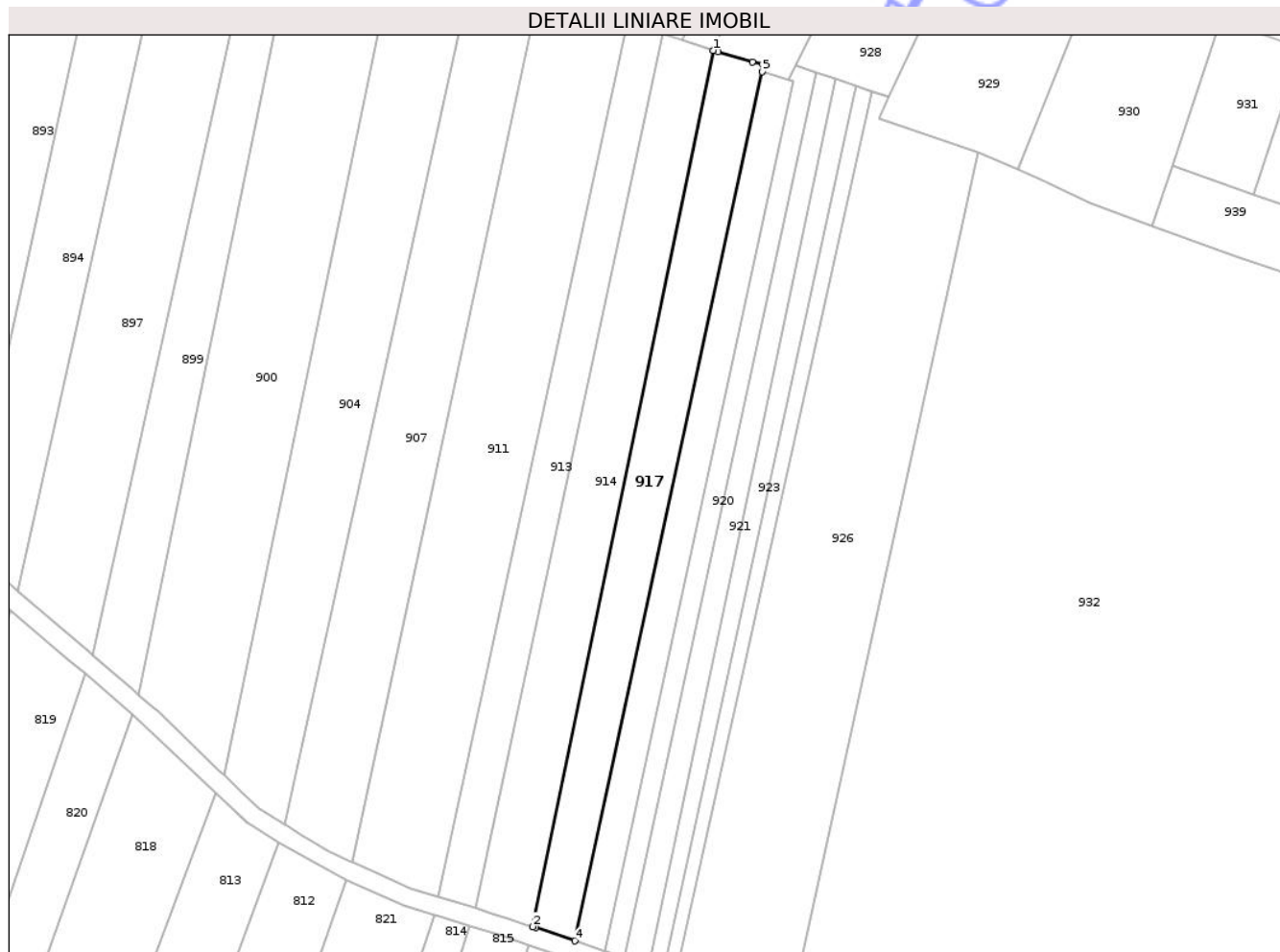
Inscrieri privind dezmembramintele dreptului de proprietate, drepturi reale de garanție și sarcini	Referințe
NU SUNT	

## Anexa Nr. 1 La Partea I

## Teren

Nr cadastral	Suprafața (mp)*	Observații / Referințe
	Din acte: 3.600 Masurata: 1.960	Imobil despartit de drum, diferenta de suprafata se regaseste la ID 816.

\* Suprafața este determinată în planul de proiecție Stereo 70.



## Date referitoare la teren

Crt	Categorie folosință	Intra vilan	Suprafața (mp)	Tarla	Parcelă	Nr. topo	Observații / Referințe
1	arabil	NU	1.960	-	Cuscau	-	

## Lungime Segmente

1) Valorile lungimilor segmentelor sunt obținute din proiecție în plan.

Punct început	X / Y	Punct sfârșit	X / Y	Lungime segment (** (m)
1	376.310,018 691.385,719	2	376.271,375 691.198,77	190.901
2	376.271,375 691.198,77	3	376.272,022 691.198,552	0.683
3	376.272,022 691.198,552	4	376.280,392 691.195,724	8.834
4	376.280,392 691.195,724	5	376.320,368 691.381,198	189.733
5	376.320,368 691.381,198	6	376.320,597 691.382,667	1.487

Punct început	X / Y	Punct sfârșit	X / Y	Lungime segment (** (m)
6	376.320,597 691.382,667	7	376.318,342 691.383,308	2.344
7	376.318,342 691.383,308	8	376.310,971 691.385,401	7.663
8	376.310,971 691.385,401	1	376.310,018 691.385,719	1.004

\*\* Lungimile segmentelor sunt determinate în planul de proiecție Stereo 70 și sunt rotunjite la 1 milimetru.

\*\*\* Distanța dintre puncte este formată din segmente cumulate ce sunt mai mici decât valoarea 1 milimetru.

Neutilizabil în Circuitul Civil



**DATE DESPRE IMOBILUL NR. 918**

Oficiul de Cadastru și Publicitate Imobiliară MARAMURES  
Biroul de Cadastru și Publicitate Imobiliară Baia Mare

**A. Partea I. Descrierea imobilului**

TEREN Extravilan

Adresa: Jud. Maramures

Nr. Crt	Nr cadastral Nr. topografic	Suprafața* (mp)	Observații / Referințe
A1	54891	1.300	Sector cadastral:75 Teren neimprejmuit;

**B. Partea II. Proprietari și acte**

Inscrieri privitoare la dreptul de proprietate și alte drepturi reale	Referințe
<b>14478 / 10/03/2023</b>	
Act Notarial nr. Act de donatie aut. nr. 679, din 09/03/2023 emis de Notar Public Balgaradean Zoie;	
B1	Intabulare, drept de PROPRIETATEcu titlu de drept donatie, dobandit prin Conventie, cota actuala 1/1
	1) <b>BOZINTAN ANAMARIA-DAIANA</b> , bun propriu
	<i>OBSERVATII: Pozitie transcrisa din CF 54891/Cicarlau sub rangul incheierii nr.14478 din 10.03.2023</i>

**C. Partea III. SARCINI .**

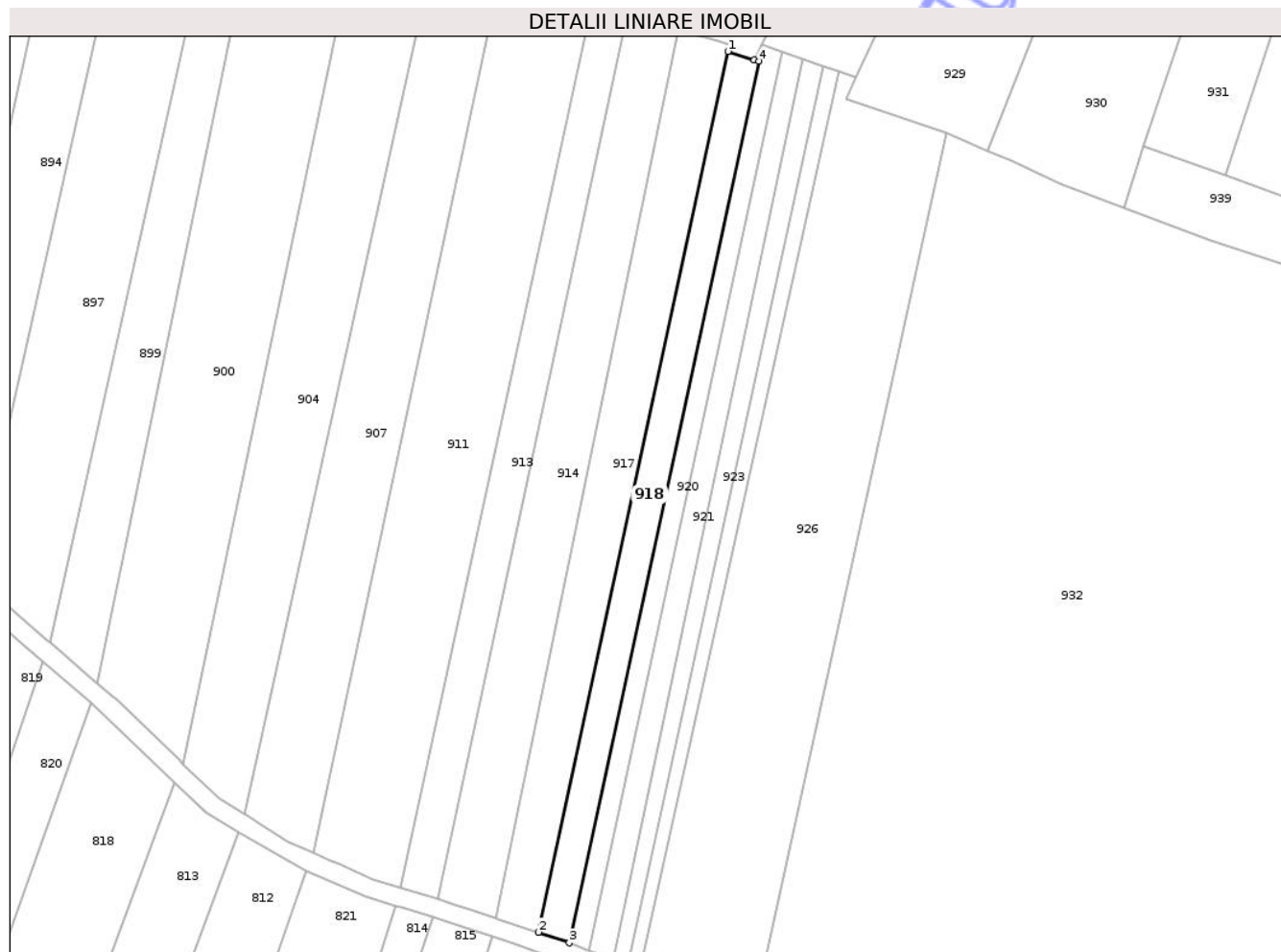
Inscrieri privind dezmembramintele dreptului de proprietate, drepturi reale de garanție și sarcini	Referințe
NU SUNT	

## Anexa Nr. 1 La Partea I

## Teren

Nr cadastral	Suprafața (mp)*	Observații / Referințe
54891	1.300	

\* Suprafața este determinată în planul de proiecție Stereo 70.



## Date referitoare la teren

Crt	Categorie folosință	Intra vilan	Suprafața (mp)	Tarla	Parcelă	Nr. topo	Observații / Referințe
1	arabil	NU	1.300	-	-	-	

## Lungime Segmente

1) Valorile lungimilor segmentelor sunt obținute din proiecție în plan.

Punct început	X / Y	Punct sfârșit	X / Y	Lungime segment (** (m)
1	376.320,368 691.381,198	2	376.280,392 691.195,724	189.733
2	376.280,392 691.195,724	3	376.286,923 691.193,518	6.894
3	376.286,923 691.193,518	4	376.326,926 691.379,119	189.863
4	376.326,926 691.379,119	5	376.325,904 691.379,443	1.073
5	376.325,904 691.379,443	1	376.320,368 691.381,198	5.808

\*\* Lungimile segmentelor sunt determinate în planul de proiecție Stereo 70 și sunt rotunjite la 1 milimetru.

\*\*\* Distanța dintre puncte este formată din segmente cumulate ce sunt mai mici decât valoarea 1 milimetru.

Neutilizabil în Circuitul  
Civil



**DATE DESPRE IMOBILUL NR. 920**

Oficiul de Cadastru și Publicitate Imobiliară MARAMURES  
Biroul de Cadastru și Publicitate Imobiliară Baia Mare

**A. Partea I. Descrierea imobilului**

TEREN Extravilan

Adresa: Jud. Maramures

Nr. Crt	Nr cadastral Nr. topografic	Suprafața* (mp)	Observații / Referințe
A1		846	Sector cadastral:75 Teren neimprejmuit;

**B. Partea II. Proprietari și acte**

Inscrieri privitoare la dreptul de proprietate și alte drepturi reale		Referințe
/		
Act Normativ nr. Legea 7, din 13/03/1996 emis de Parlamentul Romaniei ((art.13));		
B1	Inscrierea posesiei, drept de PROPRIETATE, dobandit prin Lege, cota actuala 1/1 1) NEIDENTIFICAT NEIDENTIFICAT	A1
B2	Se notează mențiunea de proprietar neidentificat	A1

**C. Partea III. SARCINI .**

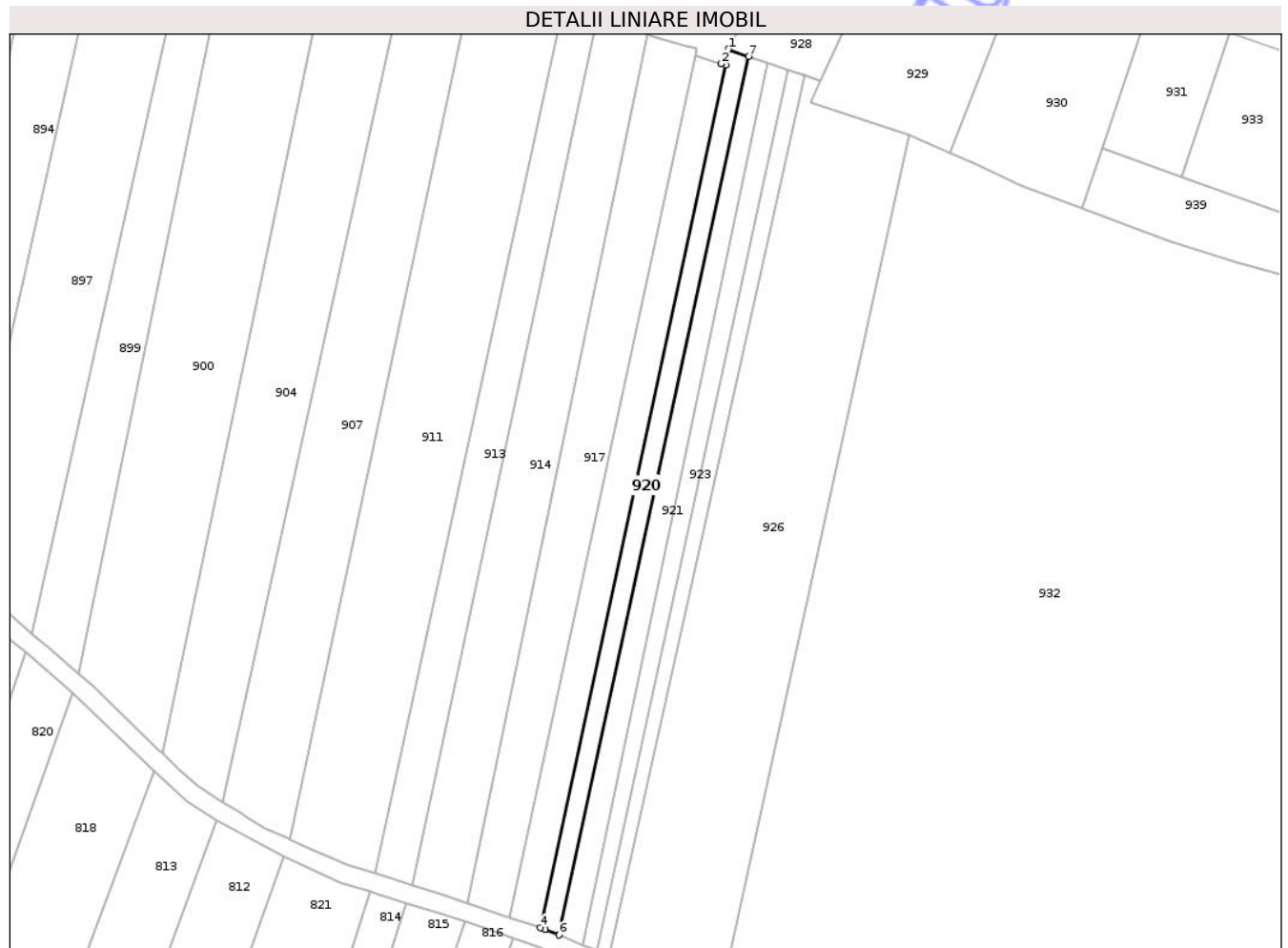
Inscrieri privind dezmembramintele dreptului de proprietate, drepturi reale de garanție și sarcini	Referințe
NU SUNT	

## Anexa Nr. 1 La Partea I

## Teren

Nr cadastral	Suprafața (mp)*	Observații / Referințe
	846	

\* Suprafața este determinată în planul de proiecție Stereo 70.



## Date referitoare la teren

Crt	Categorie folosință	Intra vilan	Suprafața (mp)	Tarla	Parcelă	Nr. topo	Observații / Referințe
1	arabil	NU	846	-	-	-	

## Lungime Segmente

1) Valorile lungimilor segmentelor sunt obținute din proiecție în plan.

Punct început	X / Y	Punct sfârșit	X / Y	Lungime segment (** (m)
1	376.327,488 691.382,563	2	376.325,904 691.379,443	3.499
2	376.325,904 691.379,443	3	376.326,926 691.379,119	1.073
3	376.326,926 691.379,119	4	376.286,923 691.193,518	189.863
4	376.286,923 691.193,518	5	376.287,968 691.193,165	1.103
5	376.287,968 691.193,165	6	376.290,958 691.191,921	3.239

Punct început	X / Y	Punct sfârșit	X / Y	Lungime segment (** (m)
6	376.290,958 691.191,921	7	376.331,892 691.381,046	193.504
7	376.331,892 691.381,046	1	376.327,488 691.382,563	4.658

\*\* Lungimile segmentelor sunt determinate în planul de proiecție Stereo 70 și sunt rotunjite la 1 milimetru.

\*\*\* Distanța dintre puncte este formată din segmente cumulate ce sunt mai mici decât valoarea 1 milimetru.

Neutilizabil în Circuitul Civil



**DATE DESPRE IMOBILUL NR. 923**

Oficiul de Cadastru și Publicitate Imobiliară MARAMURES  
 Biroul de Cadastru și Publicitate Imobiliară Baia Mare

**A. Partea I. Descrierea imobilului**

TEREN Extravilan

Adresa: Jud. Maramures

Nr. Crt	Nr cadastral Nr. topografic	Suprafața* (mp)	Observații / Referințe
A1		Din acte: 1.400 Masurata: 750	Sector cadastral:75 Teren neimprejmuit; Imobil despartit de drum, diferenta de suprafata se regaseste la ID 810.

**B. Partea II. Proprietari și acte**

Inscrieri privitoare la dreptul de proprietate și alte drepturi reale		Referințe
/		
Act Administrativ nr. TP nr.526/38, din 17/11/1994 emis de Comisia Judeteana MM (titlu de proprietate);		
B1	Intabulare, drept de PROPRIETATECU TITLU DREPT APLICAREA LEGII NR.18/1991, dobandit prin Reconstituire, cota actuala 1/1 1) FALCA ELVESTICA, bun propriu DEFUNCT:Da	A1

**C. Partea III. SARCINI .**

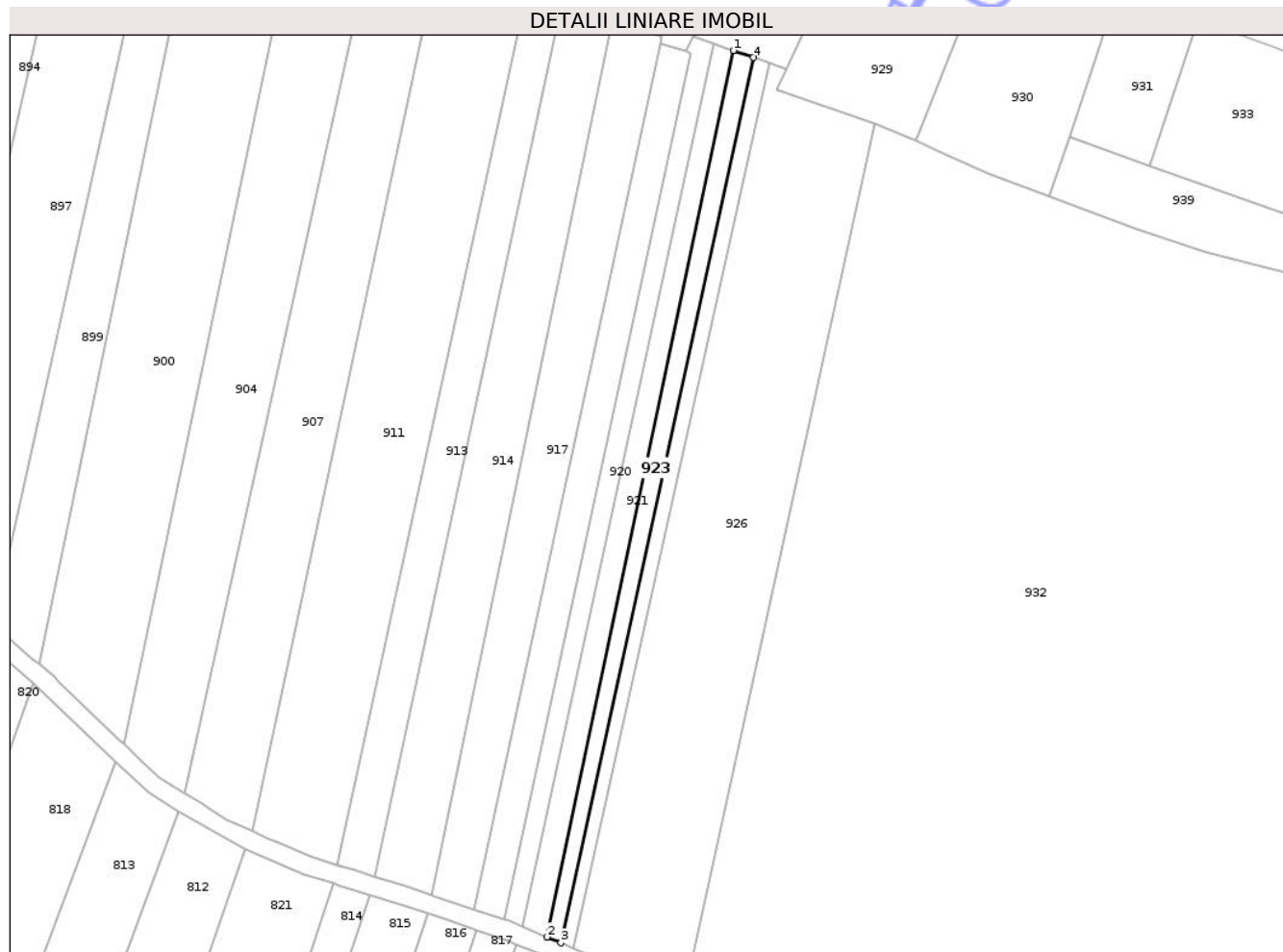
Inscrieri privind dezmembramintele dreptului de proprietate, drepturi reale de garanție și sarcini	Referințe
NU SUNT	

## Anexa Nr. 1 La Partea I

## Teren

Nr cadastral	Suprafața (mp)*	Observații / Referințe
	Din acte: 1.400 Masurata: 750	Imobil despartit de drum, diferenta de suprafata se regaseste la ID 810.

\* Suprafața este determinată în planul de proiecție Stereo 70.



## Date referitoare la teren

Crt	Categorie folosință	Intra vilan	Suprafața (mp)	Tarla	Parcelă	Nr. topo	Observații / Referințe
1	arabil	NU	750	-	Cuscau	-	

## Lungime Segmente

1) Valorile lungimilor segmentelor sunt obținute din proiecție în plan.

Punct început	X / Y	Punct sfârșit	X / Y	Lungime segment (** (m)
1	376.336,004 691.379,629	2	376.296,109 691.189,77	194.005
2	376.296,109 691.189,77	3	376.299,098 691.188,522	3.238
3	376.299,098 691.188,522	4	376.340,34 691.378,135	194.046
4	376.340,34 691.378,135	1	376.336,004 691.379,629	4.585

\*\* Lungimile segmentelor sunt determinate în planul de proiecție Stereo 70 și sunt rotunjite la 1 milimetru.

\*\*\* Distanța dintre puncte este formată din segmente cumulate ce sunt mai mici decât valoarea 1 milimetru.

Neutilizabil în Circuitul  
Civil



**DATE DESPRE IMOBILUL NR. 928**

Oficiul de Cadastru și Publicitate Imobiliară MARAMURES  
Biroul de Cadastru și Publicitate Imobiliară Baia Mare

**A. Partea I. Descrierea imobilului**

TEREN Extravilan

Adresa: Jud. Maramures

Nr. Crt	Nr cadastral Nr. topografic	Suprafața* (mp)	Observații / Referințe
A1		1.000	Sector cadastral:75 Teren neimprejmuit;

**B. Partea II. Proprietari și acte**

Inscrieri privitoare la dreptul de proprietate și alte drepturi reale	Referințe
/	
Act Administrativ nr. TP nr.45125/72, din 28/07/2002 emis de Comisia Judeteana MM (titlu de proprietate);	
B1	A1
Intabulare, drept de PROPRIETATE CU TITLU DREPT APLICAREA LEGII NR.18/1991, dobandit prin Reconstituire, cota actuala 1/1	
1) IACOȘ IOAN, Lipsa CNP, cota nedeterminata	
2) IACOS VASILE, Lipsa CNP, cota nedeterminata	
3) BUDAI ELISABETA, Lipsa CNP, cota nedeterminata	

**C. Partea III. SARCINI .**

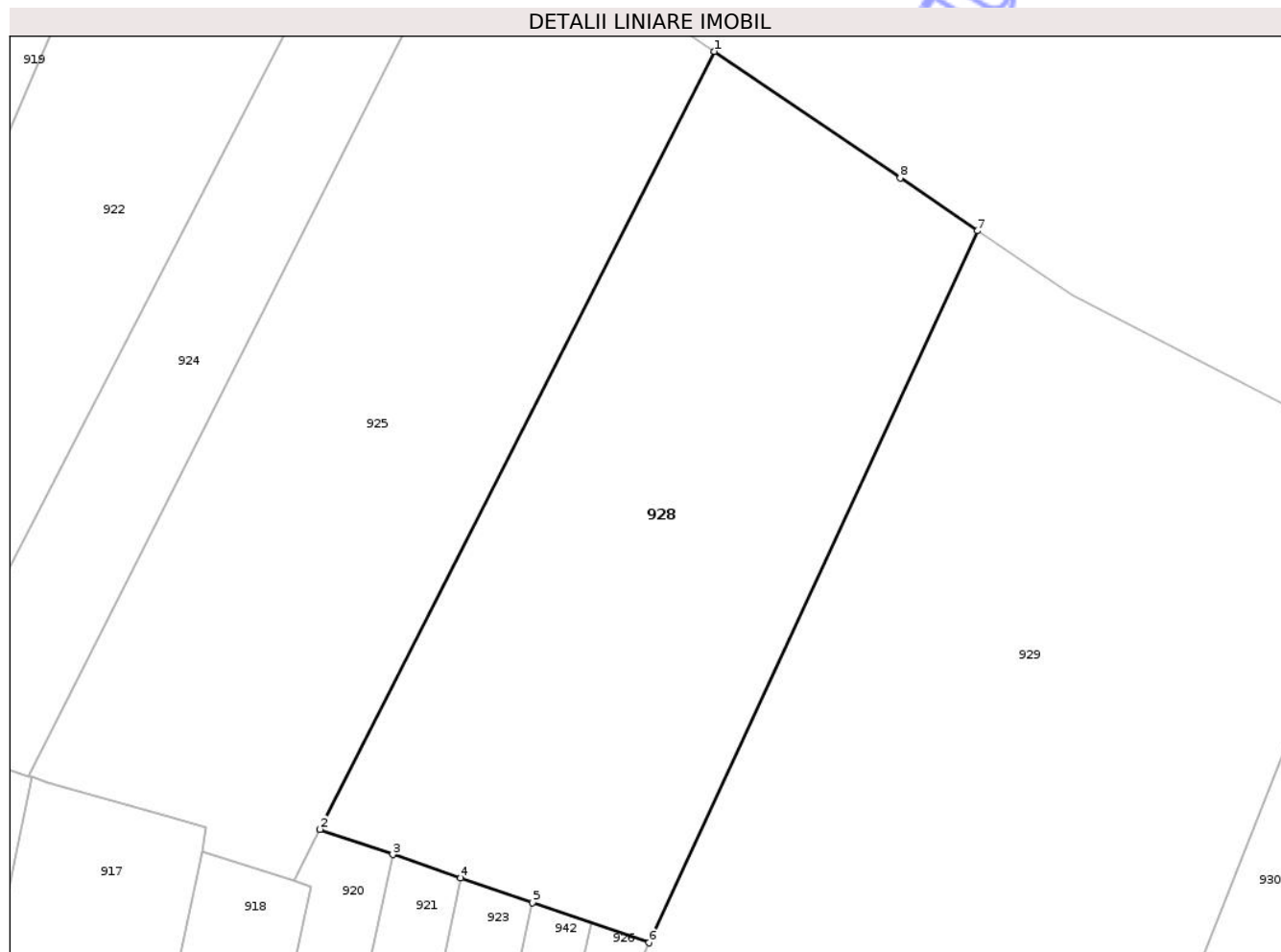
Inscrieri privind dezmembramintele dreptului de proprietate, drepturi reale de garanție și sarcini	Referințe
NU SUNT	

## Anexa Nr. 1 La Partea I

## Teren

Nr cadastral	Suprafața (mp)*	Observații / Referințe
	1.000	

\* Suprafața este determinată în planul de proiecție Stereo 70.



## Date referitoare la teren

Crt	Categorie folosință	Intra vilan	Suprafața (mp)	Tarla	Parcelă	Nr. topo	Observații / Referințe
1	arabil	NU	1.000	-	Cuscau	-	

## Lungime Segmente

1) Valorile lungimilor segmentelor sunt obținute din proiecție în plan.

Punct început	X / Y	Punct sfârșit	X / Y	Lungime segment (** (m)
1	376.351,367 691.429,604	2	376.327,488 691.382,563	52.755
2	376.327,488 691.382,563	3	376.331,892 691.381,046	4.658
3	376.331,892 691.381,046	4	376.336,004 691.379,629	4.35
4	376.336,004 691.379,629	5	376.340,34 691.378,135	4.585
5	376.340,34 691.378,135	6	376.347,388 691.375,707	7.455

Punct început	X / Y	Punct sfârșit	X / Y	Lungime segment (** (m)
6	376.347,388 691.375,707	7	376.367,278 691.418,761	47.426
7	376.367,278 691.418,761	8	376.362,605 691.421,946	5.655
8	376.362,605 691.421,946	1	376.351,367 691.429,604	13.6

\*\* Lungimile segmentelor sunt determinate în planul de proiecție Stereo 70 și sunt rotunjite la 1 milimetru.

\*\*\* Distanța dintre puncte este formată din segmente cumulate ce sunt mai mici decât valoarea 1 milimetru.

Neutilizabil în Circuitul Civil





## DATE DESPRE IMOBILUL NR. 930

Oficiul de Cadastru și Publicitate Imobiliară MARAMURES  
Biroul de Cadastru și Publicitate Imobiliară Baia Mare

## A. Partea I. Descrierea imobilului

TEREN Extravilan

Adresa: Jud. Maramures

Nr. Crt	Nr cadastral Nr. topografic	Suprafața* (mp)	Observații / Referințe
A1	52484	1.406	Sector cadastral:75 Teren neimprejmuit;

## B. Partea II. Proprietari și acte

Inscrieri privitoare la dreptul de proprietate și alte drepturi reale	Referințe
<b>19266 / 27/04/2020</b>	
Act Notarial nr. Contract de donatie aut. sub nr. 704, din 16/03/2020 emis de NP Bal Teodora Roxana (act notarial nr Încheiere de rectificare nr. 15 din 24.04.2020, emis de NP Bal Teodora Roxana);	
B1	A1
Intabulare, drept de PROPRIETATEcu titlu de drept donatie, dobandit prin Conventie, cota actuala 1/1	
1) <b>SELEGIAN DORINA-ADRIANA</b> , bun propriu	
<i>OBSERVATII: Poziție transcrisă din CF 52484/Cicarlau sub rangul incheierii nr.19266 din 27.04.2020</i>	

## C. Partea III. SARCINI

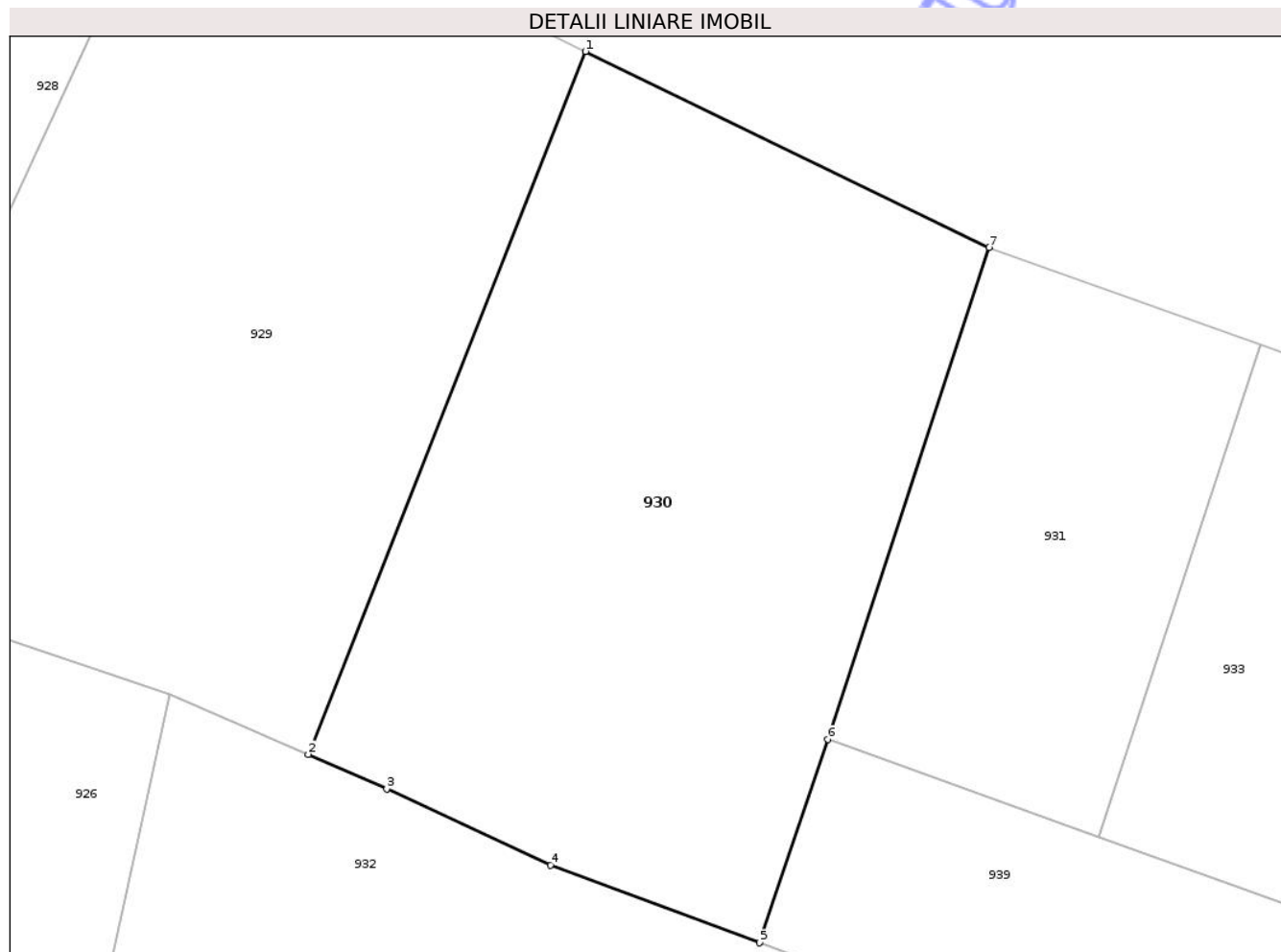
Inscrieri privind dezmembramintele dreptului de proprietate, drepturi reale de garanție și sarcini	Referințe
<b>19266 / 27/04/2020</b>	
Act Notarial nr. Contract de donatie aut. sub nr. 704, din 16/03/2020 emis de NP Bal Teodora Roxana (act notarial nr Încheiere de rectificare nr. 15 din 24.04.2020, emis de NP Bal Teodora Roxana);	
C1	A1
Intabulare, drept de UZUFRACT VIAGER, dobandit prin Conventie, cota actuala 1/1, cota initiala 1/1	
1) <b>DANCIU VASILE</b>	
<i>OBSERVATII: Poziție transcrisă din CF 52484/Cicarlau sub rangul incheierii nr.19266 din 27.04.2020</i>	

## Anexa Nr. 1 La Partea I

## Teren

Nr cadastral	Suprafața (mp)*	Observații / Referințe
52484	1.406	

\* Suprafața este determinată în planul de proiecție Stereo 70.



## Date referitoare la teren

Crt	Categorie folosință	Intra vilan	Suprafața (mp)	Tarla	Parcelă	Nr. topo	Observații / Referințe
1	arabil	NU	908	-	-	-	
2	livada	NU	498	-	-	-	

## Lungime Segmente

1) Valorile lungimilor segmentelor sunt obținute din proiecție în plan.

Punct început	X / Y	Punct sfârșit	X / Y	Lungime segment (** (m))
1	376.392,712 691.404,771	2	376.375,133 691.360,25	47.866
2	376.375,133 691.360,25	3	376.380,109 691.358,073	5.432
3	376.380,109 691.358,073	4	376.390,498 691.353,241	11.458
4	376.390,498 691.353,241	5	376.403,746 691.348,32	14.133

Punct început	X / Y	Punct sfârșit	X / Y	Lungime segment (** (m)
5	376.403,746 691.348,32	6	376.408,072 691.361,193	13.581
6	376.408,072 691.361,193	7	376.418,32 691.392,36	32.808
7	376.418,32 691.392,36	1	376.392,712 691.404,771	28.457

\*\* Lungimile segmentelor sunt determinate în planul de proiecție Stereo 70 și sunt rotunjite la 1 milimetru.

\*\*\* Distanța dintre puncte este formată din segmente cumulate ce sunt mai mici decât valoarea 1 milimetru.

Neutilizabil în Circuitul Civil

