

**DATE DESPRE IMOBILUL NR. 854**

Oficiul de Cadastru și Publicitate Imobiliară MARAMURES
Biroul de Cadastru și Publicitate Imobiliară Baia Mare

A. Partea I. Descrierea imobilului

TEREN Extravilan

Adresa: Jud. Maramures

Nr. Crt	Nr cadastral Nr. topografic	Suprafața* (mp)	Observații / Referințe
A1		1.504	Sector cadastral:76 Teren neimprejmit;

B. Partea II. Proprietari și acte

Inscrieri privitoare la dreptul de proprietate și alte drepturi reale	Referințe
/	
Act Normativ nr. Legea 7, din 13/03/1996 emis de Parlamentul Romaniei;	
B1	Intabulare, drept de PROPRIETATECu titlu de drept aplicarea L 18/1991., dobandit prin Lege, cota actuala 1/1 1) NEIDENTIFICAT NEIDENTIFICAT
Act Normativ nr. Legea 7, din 13/03/1996 emis de Parlamentul Romaniei ((art. 13));	
B2	Se notează mențiunea de proprietar neidentificat.

C. Partea III. SARCINI .

Inscrieri privind dezmembramintele dreptului de proprietate, drepturi reale de garanție și sarcini	Referințe
NU SUNT	

Anexa Nr. 1 La Partea I

Teren

Nr cadastral	Suprafața (mp)*	Observații / Referințe
	1.504	

* Suprafața este determinată în planul de proiecție Stereo 70.

DETALII LINIARE IMOBIL



Date referitoare la teren

Crt	Categorie folosință	Intra vilan	Suprafața (mp)	Tarla	Parcelă	Nr. topo	Observații / Referințe
1	arabil	NU	1.504	-	-	-	

Lungime Segmente

1) Valorile lungimilor segmentelor sunt obținute din proiecție în plan.

Punct început	X / Y	Punct sfârșit	X / Y	Lungime segment (** (m)
1	375.831,686 691.261,766	2	375.906,448 691.461,536	213.301
2	375.906,448 691.461,536	3	375.913,134 691.480,721	20.316
3	375.913,134 691.480,721	4	375.911,128 691.490,056	9.549
4	375.911,128 691.490,056	5	375.900,488 691.460,762	31.166
5	375.900,488 691.460,762	6	375.824,974 691.265,732	209.14

Punct început	X / Y	Punct sfârșit	X / Y	Lungime segment (** (m)
6	375.824,974 691.265,732	1	375.831,686 691.261,766	7.797

** Lungimile segmentelor sunt determinate în planul de proiecție Stereo 70 și sunt rotunjite la 1 milimetru.

*** Distanța dintre puncte este formată din segmente cumulate ce sunt mai mici decât valoarea 1 milimetru.

Neutilizabil în Circuitul Civil

**DATE DESPRE IMOBILUL NR. 856**

Oficiul de Cadastru și Publicitate Imobiliară MARAMURES
Biroul de Cadastru și Publicitate Imobiliară Baia Mare

A. Partea I. Descrierea imobilului

TEREN Extravilan

Adresa: Jud. Maramures

Nr. Crt	Nr cadastral Nr. topografic	Suprafața* (mp)	Observații / Referințe
A1		850	Sector cadastral:76 Teren neimprejmuit;

B. Partea II. Proprietari și acte

Inscrieri privitoare la dreptul de proprietate și alte drepturi reale	Referințe
/	
Act Normativ nr. Legea 7, din 13/03/1996 emis de Parlamentul Romaniei;	
B1	Inscrierea posesiei, drept de PROPRIETATE, dobandit prin Lege, cota actuala 1/1
	1) NEIDENTIFICAT NEIDENTIFICAT
Act Normativ nr. Legea 7, din 13/03/1996 emis de Parlamentul Romaniei ((art. 13));	
B2	Se notează mențiunea de proprietar neidentificat.

C. Partea III. SARCINI .

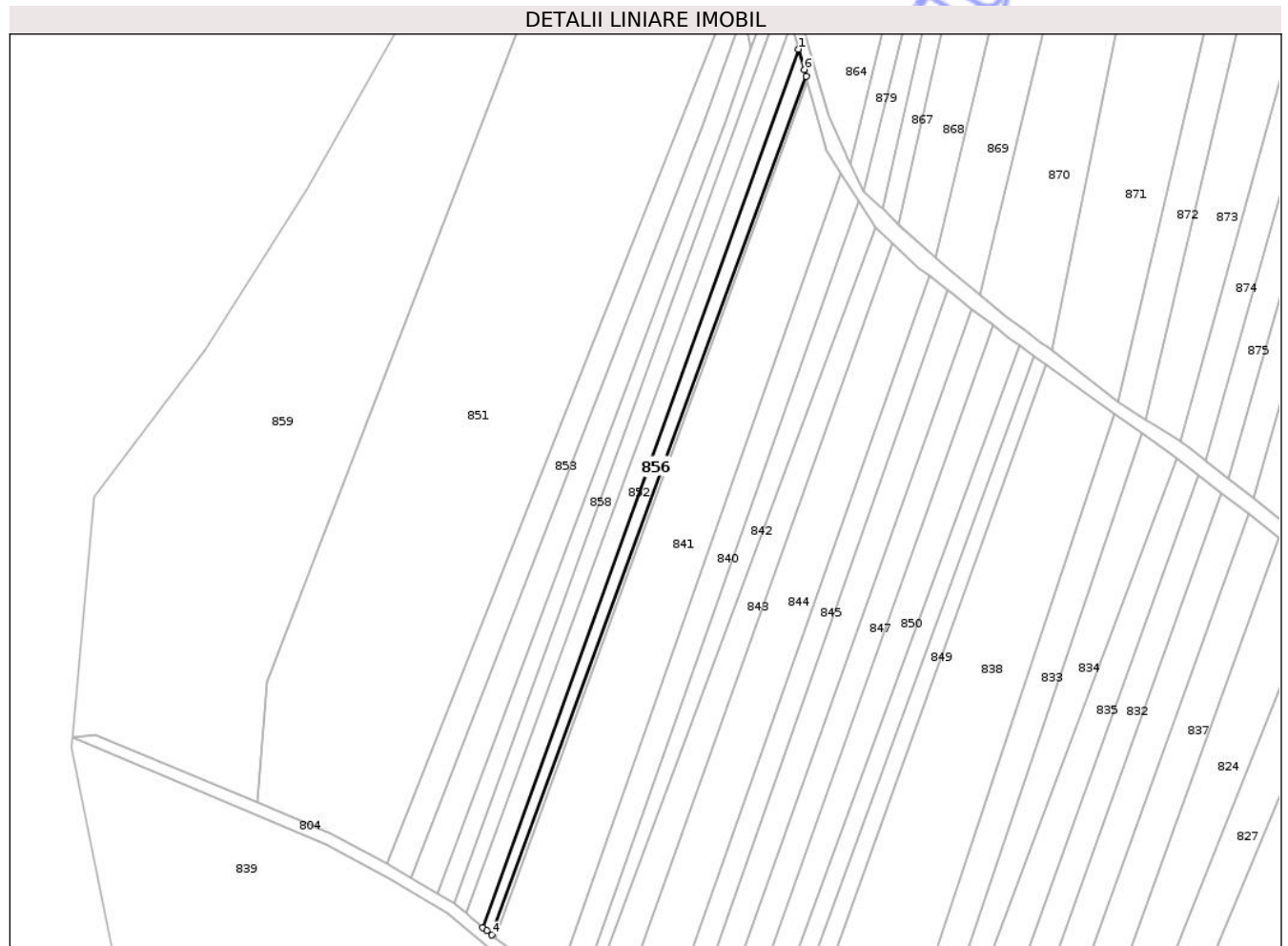
Inscrieri privind dezmembramintele dreptului de proprietate, drepturi reale de garanție și sarcini	Referințe
NU SUNT	

Anexa Nr. 1 La Partea I

Teren

Nr cadastral	Suprafața (mp)*	Observații / Referințe
	850	

* Suprafața este determinată în planul de proiecție Stereo 70.



Date referitoare la teren

Crt	Categorie folosință	Intra vilan	Suprafața (mp)	Tarla	Parcelă	Nr. topo	Observații / Referințe
1	arabil	NU	850	-	-	-	

Lungime Segmente

1) Valorile lungimilor segmentelor sunt obținute din proiecție în plan.

Punct început	X / Y	Punct sfârșit	X / Y	Lungime segment (** (m)
1	375.925,404 691.480,472	2	375.843,558 691.252,945	241.8
2	375.843,558 691.252,945	3	375.844,57 691.252,107	1.314
3	375.844,57 691.252,107	4	375.845,915 691.250,991	1.748
4	375.845,915 691.250,991	5	375.927,368 691.473,511	236.959
5	375.927,368 691.473,511	6	375.926,888 691.475,213	1.768

Punct început	X / Y	Punct sfârșit	X / Y	Lungime segment (** (m)
6	375.926,888 691.475,213	1	375.925,404 691.480,472	5.464

** Lungimile segmentelor sunt determinate în planul de proiecție Stereo 70 și sunt rotunjite la 1 milimetru.

*** Distanța dintre puncte este formată din segmente cumulate ce sunt mai mici decât valoarea 1 milimetru.

Neutilizabil în Circuitul Civil

**DATE DESPRE IMOBILUL NR. 857**

Oficiul de Cadastru și Publicitate Imobiliară MARAMURES
Biroul de Cadastru și Publicitate Imobiliară Baia Mare

A. Partea I. Descrierea imobilului

TEREN Extravilan

Adresa: Jud. Maramures

Nr. Crt	Nr cadastral Nr. topografic	Suprafața* (mp)	Observații / Referințe
A1		243	Sector cadastral:76 Teren neimprejmuit;

B. Partea II. Proprietari și acte

Inscrieri privitoare la dreptul de proprietate și alte drepturi reale		Referințe
/		
Act Normativ nr. Legea 7, din 13/03/1996 emis de Parlamentul Romaniei ((art. 14));		
B1	Inscrierea posesiei, drept de PROPRIETATE, dobandit prin Lege, cota actuala 1/1 1) NEIDENTIFICAT NEIDENTIFICAT	A1
B2	Se notează mențiunea de proprietar neidentificat.	A1

C. Partea III. SARCINI .

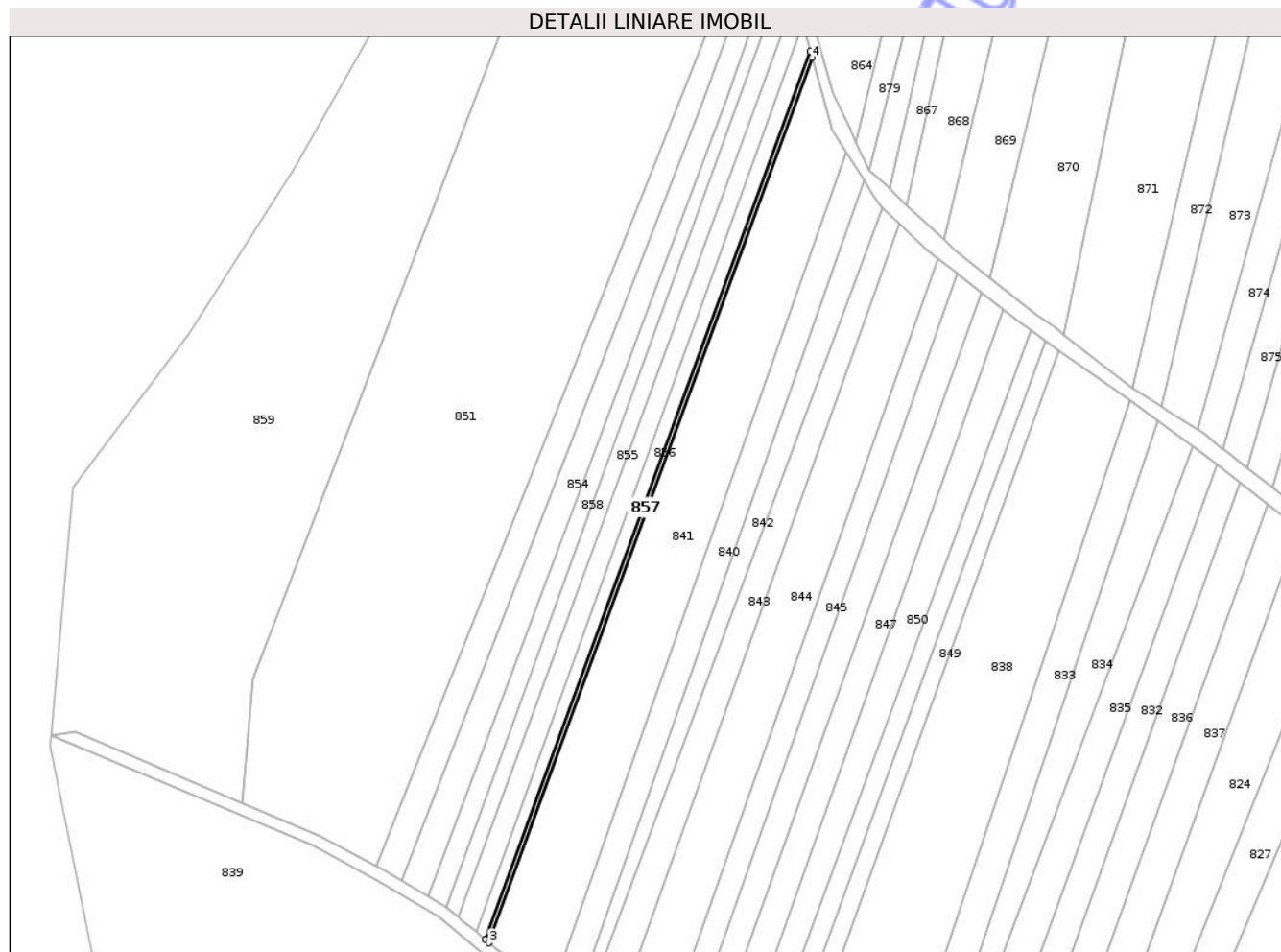
Inscrieri privind dezmembramintele dreptului de proprietate, drepturi reale de garanție și sarcini	Referințe
NU SUNT	

Anexa Nr. 1 La Partea I

Teren

Nr cadastral	Suprafața (mp)*	Observații / Referințe
	243	

* Suprafața este determinată în planul de proiecție Stereo 70.



Date referitoare la teren

Crt	Categorie folosință	Intra vilan	Suprafața (mp)	Tarla	Parcelă	Nr. topo	Observații / Referințe
1	arabil	NU	243	-	-	-	

Lungime Segmente

1) Valorile lungimilor segmentelor sunt obținute din proiecție în plan.

Punct început	X / Y	Punct sfârșit	X / Y	Lungime segment (** (m)
1	375.927,368 691.473,511	2	375.845,915 691.250,991	236.959
2	375.845,915 691.250,991	3	375.846,824 691.250,238	1.18
3	375.846,824 691.250,238	4	375.927,799 691.471,955	236.041
4	375.927,799 691.471,955	1	375.927,368 691.473,511	1.615

** Lungimile segmentelor sunt determinate în planul de proiecție Stereo 70 și sunt rotunjite la 1 milimetru.

*** Distanţa dintre puncte este formată din segmente cumulate ce sunt mai mici decât valoarea 1 milimetru.

Neutilizabil în Circuitul
Civil

**DATE DESPRE IMOBILUL NR. 858**

Oficiul de Cadastru și Publicitate Imobiliară MARAMURES
Biroul de Cadastru și Publicitate Imobiliară Baia Mare

A. Partea I. Descrierea imobilului

TEREN Extravilan

Adresa: Jud. Maramures

Nr. Crt	Nr cadastral Nr. topografic	Suprafața* (mp)	Observații / Referințe
A1		970	Sector cadastral:76 Teren neimprejmuit;

B. Partea II. Proprietari și acte

Inscrieri privitoare la dreptul de proprietate și alte drepturi reale		Referințe
/		
Act Normativ nr. Legea 7, din 13/03/1996 emis de Parlamentul Romaniei ((art. 14));		
B1	Inscrierea posesiei, drept de PROPRIETATE, dobandit prin Lege, cota actuala 1/1 1) NEIDENTIFICAT NEIDENTIFICAT	A1
B2	Se notează mențiunea de proprietar neidentificat.	A1

C. Partea III. SARCINI .

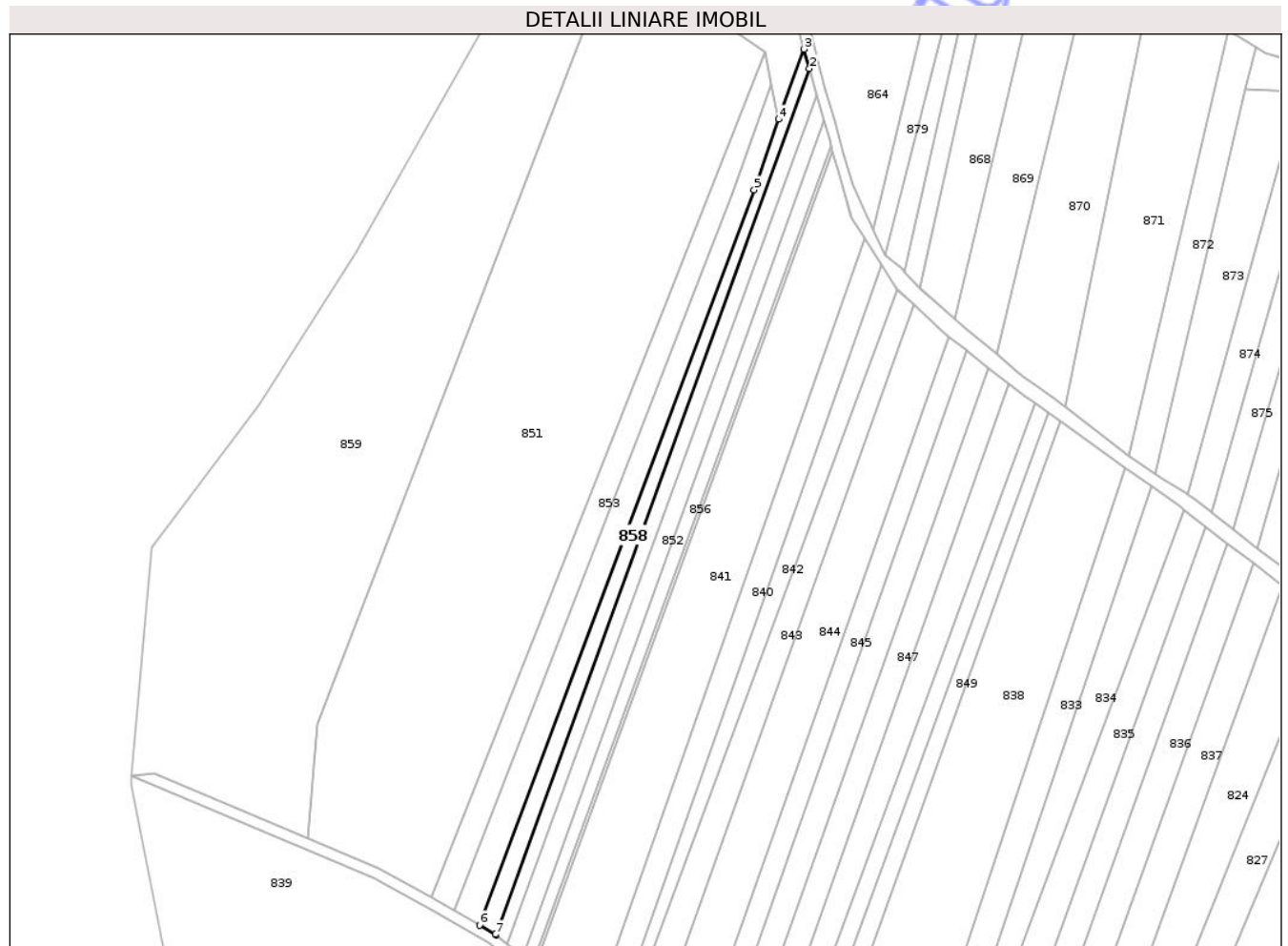
Inscrieri privind dezmembramintele dreptului de proprietate, drepturi reale de garanție și sarcini	Referințe
NU SUNT	

Anexa Nr. 1 La Partea I

Teren

Nr cadastral	Suprafața (mp)*	Observații / Referințe
	970	

* Suprafața este determinată în planul de proiecție Stereo 70.



Date referitoare la teren

Crt	Categorie folosință	Intra vilan	Suprafața (mp)	Tarla	Parcelă	Nr. topo	Observații / Referințe
1	arabil	NU	970	-	-	-	

Lungime Segmente

1) Valorile lungimilor segmentelor sunt obținute din proiecție în plan.

Punct început	X / Y	Punct sfârșit	X / Y	Lungime segment (** (m)
1	375.836,138 691.259,096	2	375.921,451 691.494,506	250.392
2	375.921,451 691.494,506	3	375.919,986 691.499,747	5.441
3	375.919,986 691.499,747	4	375.913,134 691.480,721	20.222
4	375.913,134 691.480,721	5	375.906,448 691.461,536	20.316
5	375.906,448 691.461,536	6	375.831,686 691.261,766	213.301

Punct început	X / Y	Punct sfârșit	X / Y	Lungime segment (** (m)
6	375.831,686 691.261,766	7	375.835,97 691.259,236	4.975
7	375.835,97 691.259,236	1	375.836,138 691.259,096	0.219

** Lungimile segmentelor sunt determinate în planul de proiecție Stereo 70 și sunt rotunjite la 1 milimetru.

*** Distanța dintre puncte este formată din segmente cumulate ce sunt mai mici decât valoarea 1 milimetru.

Neutilizabil în Circuitul Civil

**DATE DESPRE IMOBILUL NR. 860**

Oficiul de Cadastru și Publicitate Imobiliară MARAMURES
Biroul de Cadastru și Publicitate Imobiliară Baia Mare

A. Partea I. Descrierea imobilului

TEREN Necunoscut

Nr. CF vechi:363 Ilba

Adresa: Loc. Ilba, Jud. Maramures

Nr. Crt	Nr cadastral Nr. topografic	Suprafața* (mp)	Observații / Referințe
A1		298	Sector cadastral:76 Teren neimprejmuit; parte din nr. top 698

B. Partea II. Proprietari și acte

Inscrieri privitoare la dreptul de proprietate și alte drepturi reale	Referințe
/	
Act Normativ nr. HCL nr. 934 anexa 26, din 29/08/2002 emis de Guvernul Romaniei (Hotarare de Guvern privind inventarul bunurilor care apartin domeniului public);	
B1	A1
Intabulare, drept de PROPRIETATEapl Legii 213/1998, dobandit prin Lege, cota actuala 1/1 1) COMUNA CICARLAU, CIF:3627374, Domeniul public	

C. Partea III. SARCINI .

Inscrieri privind dezmembramintele dreptului de proprietate, drepturi reale de garanție și sarcini	Referințe
NU SUNT	

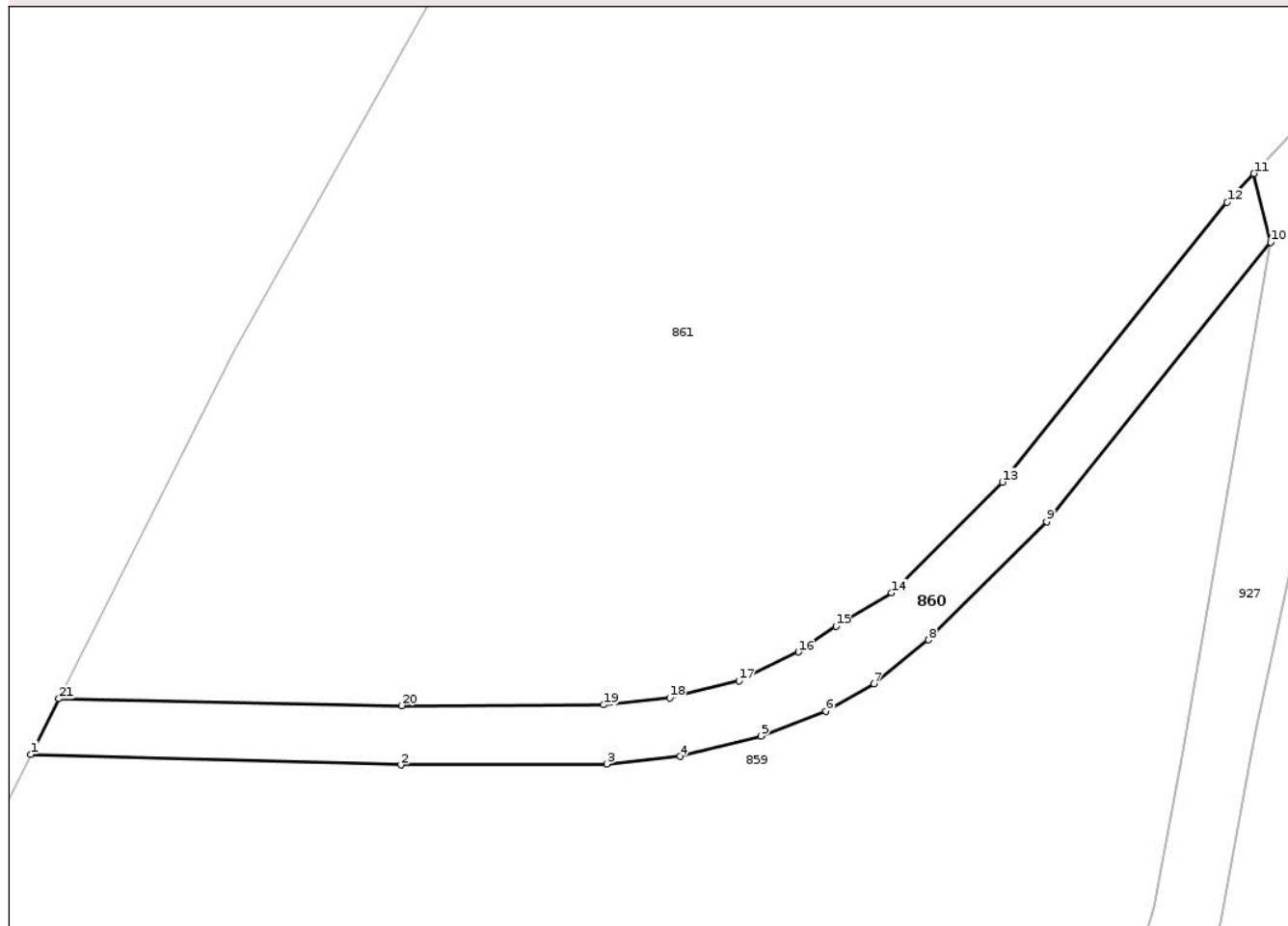
Anexa Nr. 1 La Partea I

Teren

Nr cadastral	Suprafața (mp)*	Observații / Referințe
	298	parte din nr. top 698

* Suprafața este determinată în planul de proiecție Stereo 70.

DETALII LINIARE IMOBIL



Date referitoare la teren

Crt	Categorie folosință	Intra vilan	Suprafața (mp)	Tarla	Parcelă	Nr. topo	Observații / Referințe
1	drum	DA	143	-	-	-	
2	drum	NU	155	-	-	-	

Lungime Segmente

1) Valorile lungimilor segmentelor sunt obținute din proiecție în plan.

Punct început	X / Y	Punct sfârșit	X / Y	Lungime segment (** (m))
1	375.856,481 691.551,787	2	375.878,387 691.551,171	21.914
3	375.890,559 691.551,229	4	375.894,89 691.551,668	4.353
5	375.899,693 691.552,871	6	375.903,517 691.554,34	4.097
7	375.906,368 691.555,951	8	375.909,589 691.558,562	4.146

Punct început	X / Y	Punct sfârșit	X / Y	Lungime segment (** (m))
2	375.878,387 691.551,171	3	375.890,559 691.551,229	12.173
4	375.894,89 691.551,668	5	375.899,693 691.552,871	4.952
6	375.903,517 691.554,34	7	375.906,368 691.555,951	3.275
8	375.909,589 691.558,562	9	375.916,583 691.565,551	9.887

Punct început	X / Y	Punct sfârșit	X / Y	Lungime segment (** (m)
9	375.916,583 691.565,551	10	375.929,847 691.582,082	21.195
11	375.928,848 691.586,141	12	375.927,263 691.584,454	2.315
13	375.913,973 691.567,891	14	375.907,42 691.561,342	9.264
15	375.904,125 691.559,367	16	375.901,899 691.557,852	2.693
17	375.898,39 691.556,152	18	375.894,285 691.555,125	4.231
19	375.890,374 691.554,728	20	375.878,414 691.554,671	11.96
21	375.858,145 691.555,085	1	375.856,481 691.551,787	3.694

Punct început	X / Y	Punct sfârșit	X / Y	Lungime segment (** (m)
10	375.929,847 691.582,082	11	375.928,848 691.586,141	4.18
12	375.927,263 691.584,454	13	375.913,973 691.567,891	21.235
14	375.907,42 691.561,342	15	375.904,125 691.559,367	3.842
16	375.901,899 691.557,852	17	375.898,39 691.556,152	3.899
18	375.894,285 691.555,125	19	375.890,374 691.554,728	3.931
20	375.878,414 691.554,671	21	375.858,145 691.555,085	20.273

** Lungimile segmentelor sunt determinate în planul de proiecție Stereo 70 și sunt rotunjite la 1 milimetru.

*** Distanța dintre puncte este formată din segmente cumulate ce sunt mai mici decât valoarea 1 milimetru.

Neutilizabil în Civil

**DATE DESPRE IMOBILUL NR. 801**

Oficiul de Cadastru și Publicitate Imobiliară MARAMURES
Biroul de Cadastru și Publicitate Imobiliară Baia Mare

A. Partea I. Descrierea imobilului

TEREN Extravilan

Adresa: Jud. Maramures

Nr. Crt	Nr cadastral Nr. topografic	Suprafața* (mp)	Observații / Referințe
A1		2.625	Sector cadastral:76 Teren neimprejmuit;

B. Partea II. Proprietari și acte

Inscrieri privitoare la dreptul de proprietate și alte drepturi reale		Referințe
/		
Act Normativ nr. Legea 7, din 13/03/1996 emis de Parlamentul Romaniei ((art. 14));		
B1	Inscrierea posesiei, drept de PROPRIETATE, dobandit prin Lege, cota actuala 1/1 1) NEIDENTIFICAT NEIDENTIFICAT	A1
B2	Se noteaza mentiunea de proprietar neidentificat.	A1

C. Partea III. SARCINI .

Inscrieri privind dezmembramintele dreptului de proprietate, drepturi reale de garanție și sarcini	Referințe
NU SUNT	

Anexa Nr. 1 La Partea I

Teren

Nr cadastral	Suprafața (mp)*	Observații / Referințe
	2.625	

* Suprafața este determinată în planul de proiecție Stereo 70.



Date referitoare la teren

Crt	Categorie folosință	Intra vilan	Suprafața (mp)	Tarla	Parcelă	Nr. topo	Observații / Referințe
1	faneata	NU	2.625	-	-	-	

Lungime Segmente

1) Valorile lungimilor segmentelor sunt obținute din proiecție în plan.

Punct început	X / Y	Punct sfârșit	X / Y	Lungime segment (** (m)
1	376.449,655 691.025,959	2	376.468,188 691.033,661	20.07
3	376.473,794 691.035,008	4	376.488,841 691.042,311	16.726
5	376.513,587 691.060,262	6	376.523,884 691.065,008	11.338
7	376.525,919 691.066,93	8	376.539,776 691.069,008	14.012
9	376.560,841 691.077,391	10	376.568,907 691.078,942	8.214

Punct început	X / Y	Punct sfârșit	X / Y	Lungime segment (** (m)
2	376.468,188 691.033,661	3	376.473,794 691.035,008	5.766
4	376.488,841 691.042,311	5	376.513,587 691.060,262	30.571
6	376.523,884 691.065,008	7	376.525,919 691.066,93	2.799
8	376.539,776 691.069,008	9	376.560,841 691.077,391	22.672
10	376.568,907 691.078,942	11	376.572,841 691.080,812	4.356

Punct început	X / Y	Punct sfârșit	X / Y	Lungime segment (** (m)
11	376.572,841 691.080,812	12	376.575,841 691.083,926	4.324
13	376.580,958 691.093,008	14	376.584,072 691.108,08	15.39
15	376.586,615 691.117,008	16	376.591,076 691.125,008	9.16
17	376.594,817 691.136,032	18	376.598,841 691.143,713	8.672
19	376.602,841 691.149,242	20	376.611,504 691.169,008	21.581
21	376.604,974 691.166,817	22	376.601,349 691.167,982	3.807
23	376.597,411 691.167,822	24	376.594,804 691.153,451	14.605
25	376.588,892 691.136,25	26	376.583,203 691.126,33	11.435
27	376.579,165 691.119,581	28	376.571,808 691.113,154	9.769
29	376.559,596 691.104,262	30	376.544,59 691.092,887	18.83
31	376.512,683 691.072,778	32	376.486,909 691.056,227	30.63
33	376.473,646 691.041,726	34	376.460,503 691.030,558	17.247

Punct început	X / Y	Punct sfârșit	X / Y	Lungime segment (** (m)
12	376.575,841 691.083,926	13	376.580,958 691.093,008	10.424
14	376.584,072 691.108,08	15	376.586,615 691.117,008	9.283
16	376.591,076 691.125,008	17	376.594,817 691.136,032	11.642
18	376.598,841 691.143,713	19	376.602,841 691.149,242	6.824
20	376.611,504 691.169,008	21	376.604,974 691.166,817	6.888
22	376.601,349 691.167,982	23	376.597,411 691.167,822	3.941
24	376.594,804 691.153,451	25	376.588,892 691.136,25	18.189
26	376.583,203 691.126,33	27	376.579,165 691.119,581	7.865
28	376.571,808 691.113,154	29	376.559,596 691.104,262	15.106
30	376.544,59 691.092,887	31	376.512,683 691.072,778	37.716
32	376.486,909 691.056,227	33	376.473,646 691.041,726	19.652
34	376.460,503 691.030,558	1	376.449,655 691.025,959	11.783

** Lungimile segmentelor sunt determinate în planul de proiecție Stereo 70 și sunt rotunjite la 1 milimetru.

*** Distanța dintre puncte este formată din segmente cumulate ce sunt mai mici decât valoarea 1 milimetru.

**DATE DESPRE IMOBILUL NR. 802**

Oficiul de Cadastru și Publicitate Imobiliară MARAMURES
Biroul de Cadastru și Publicitate Imobiliară Baia Mare

A. Partea I. Descrierea imobilului

TEREN Extravilan

Adresa: Jud. Maramures

Nr. Crt	Nr cadastral Nr. topografic	Suprafața* (mp)	Observații / Referințe
A1		3.838	Sector cadastral:76 Teren neimprejmuit;

B. Partea II. Proprietari și acte

Inscrieri privitoare la dreptul de proprietate și alte drepturi reale	Referințe
/	
Act Normativ nr. Legea 7, din 13/03/1996 emis de Parlamentul Romaniei;	
B1	Inscrierea posesiei, drept de PROPRIETATE, dobandit prin Lege, cota actuala 1/1
	1) NEIDENTIFICAT NEIDENTIFICAT
Act Normativ nr. Legea 7, din 13/03/1996 emis de Parlamentul Romaniei ((art. 13));	
B2	Se notează mențiunea de proprietar neidentificat.

C. Partea III. SARCINI .

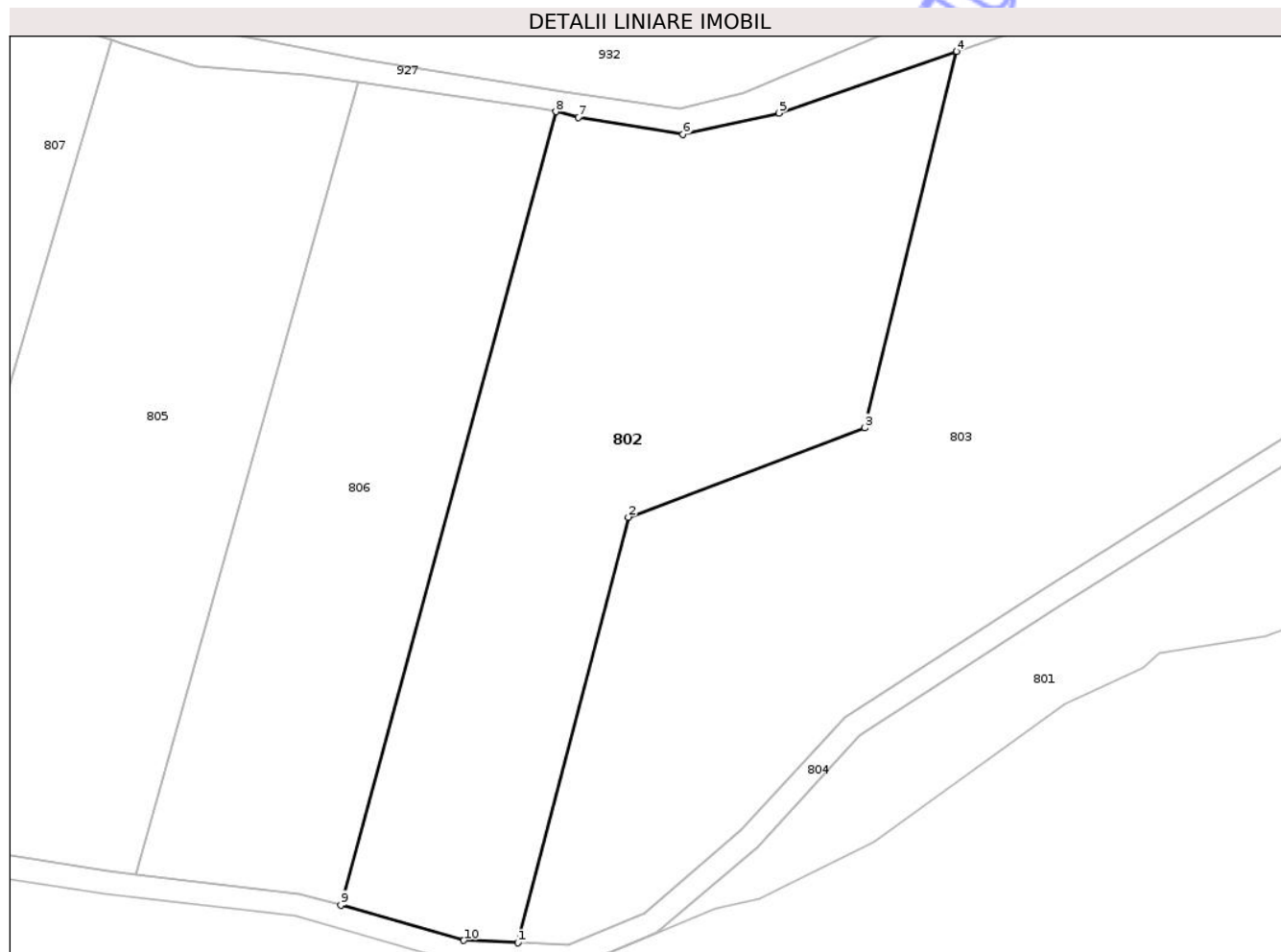
Inscrieri privind dezmembramintele dreptului de proprietate, drepturi reale de garanție și sarcini	Referințe
NU SUNT	

Anexa Nr. 1 La Partea I

Teren

Nr cadastral	Suprafața (mp)*	Observații / Referințe
	3.838	

* Suprafața este determinată în planul de proiecție Stereo 70.



Date referitoare la teren

Crt	Categorie folosință	Intra vilan	Suprafața (mp)	Tarla	Parcelă	Nr. topo	Observații / Referințe
1	faneata	NU	3.838	-	-	-	

Lungime Segmente

1) Valorile lungimilor segmentelor sunt obținute din proiecție în plan.

Punct început	X / Y	Punct sfârșit	X / Y	Lungime segment (** (m)
1	376.442,46 691.029,26	2	376.456,824 691.084,555	57.13
2	376.456,824 691.084,555	3	376.487,562 691.096,138	32.848
3	376.487,562 691.096,138	4	376.499,544 691.145,058	50.366
4	376.499,544 691.145,058	5	376.476,4 691.137,057	24.488
5	376.476,4 691.137,057	6	376.463,947 691.134,274	12.76

Punct început	X / Y	Punct sfârșit	X / Y	Lungime segment (** (m)
6	376.463,947 691.134,274	7	376.450,319 691.136,464	13.804
7	376.450,319 691.136,464	8	376.447,416 691.137,244	3.006
8	376.447,416 691.137,244	9	376.419,445 691.034,144	106.827
9	376.419,445 691.034,144	10	376.435,446 691.029,552	16.647
10	376.435,446 691.029,552	1	376.442,46 691.029,26	7.02

** Lungimile segmentelor sunt determinate în planul de proiecție Stereo 70 și sunt rotunjite la 1 milimetru.

*** Distanța dintre puncte este formată din segmente cumulate ce sunt mai mici decât valoarea 1 milimetru.

Neutilizabil în Circuitul Civil

**DATE DESPRE IMOBILUL NR. 803**

Oficiul de Cadastru și Publicitate Imobiliară MARAMURES
Biroul de Cadastru și Publicitate Imobiliară Baia Mare

A. Partea I. Descrierea imobilului

TEREN Extravilan

Adresa: Jud. Maramures

Nr. Crt	Nr cadastral Nr. topografic	Suprafața* (mp)	Observații / Referințe
A1		7.846	Sector cadastral:76 Teren neimprejmuit;

B. Partea II. Proprietari și acte

Inscrieri privitoare la dreptul de proprietate și alte drepturi reale		Referințe
/		
Act Normativ nr. Legea 7, din 13/03/1996 emis de Parlamentul Romaniei ((art. 13));		
B1	Inscrierea posesiei, drept de PROPRIETATE, dobandit prin Lege, cota actuala 1/1	A1
	1) NEIDENTIFICAT NEIDENTIFICAT	
B1	Se notează mențiunea de proprietar neidentificat.	A1

C. Partea III. SARCINI .

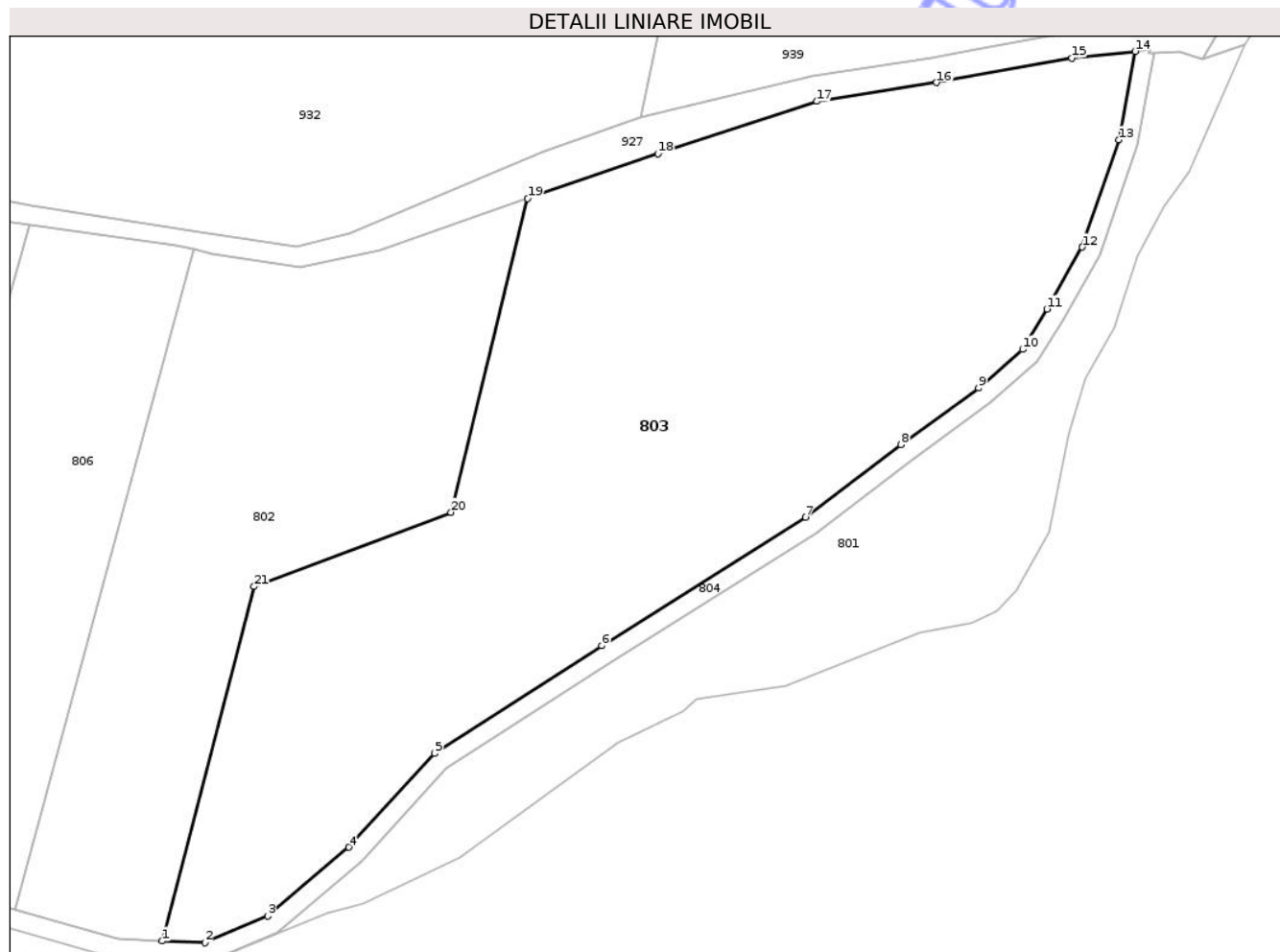
Inscrieri privind dezmembramintele dreptului de proprietate, drepturi reale de garanție și sarcini	Referințe
NU SUNT	

Anexa Nr. 1 La Partea I

Teren

Nr cadastral	Suprafața (mp)*	Observații / Referințe
	7.846	

* Suprafața este determinată în planul de proiecție Stereo 70.



Date referitoare la teren

Crt	Categorie folosință	Intra vilan	Suprafața (mp)	Tarla	Parcelă	Nr. topo	Observații / Referințe
1	faneata	NU	7.846	-	-	-	

Lungime Segmente

1) Valorile lungimilor segmentelor sunt obținute din proiecție în plan.

Punct început	X / Y	Punct sfârșit	X / Y	Lungime segment (** (m)
1	376.442,46 691.029,26	2	376.449,105 691.028,984	6.651
3	376.458,91 691.033,141	4	376.471,56 691.043,89	16.6
5	376.484,959 691.058,54	6	376.511,072 691.075,309	31.034
7	376.542,881 691.095,356	8	376.557,807 691.106,67	18.729
9	376.569,934 691.115,501	10	376.576,834 691.121,529	9.162

Punct început	X / Y	Punct sfârșit	X / Y	Lungime segment (** (m)
2	376.449,105 691.028,984	3	376.458,91 691.033,141	10.649
4	376.471,56 691.043,89	5	376.484,959 691.058,54	19.854
6	376.511,072 691.075,309	7	376.542,881 691.095,356	37.599
8	376.557,807 691.106,67	9	376.569,934 691.115,501	15.002
10	376.576,834 691.121,529	11	376.580,614 691.127,847	7.362

Punct început	X / Y	Punct sfârșit	X / Y	Lungime segment (** (m)
11	376.580,614 691.127,847	12	376.586,148 691.137,495	11.122
13	376.591,892 691.154,211	14	376.594,397 691.168,016	14.031
15	376.584,5 691.166,95	16	376.563,405 691.163,141	21.436
17	376.544,708 691.160,219	18	376.519,888 691.152,043	26.132
19	376.499,544 691.145,058	20	376.487,562 691.096,138	50.366
21	376.456,824 691.084,555	1	376.442,46 691.029,26	57.13

Punct început	X / Y	Punct sfârșit	X / Y	Lungime segment (** (m)
12	376.586,148 691.137,495	13	376.591,892 691.154,211	17.675
14	376.594,397 691.168,016	15	376.584,5 691.166,95	9.955
16	376.563,405 691.163,141	17	376.544,708 691.160,219	18.924
18	376.519,888 691.152,043	19	376.499,544 691.145,058	21.51
20	376.487,562 691.096,138	21	376.456,824 691.084,555	32.848

** Lungimile segmentelor sunt determinate în planul de proiecție Stereo 70 și sunt rotunjite la 1 milimetru.

*** Distanța dintre puncte este formată din segmente cumulate ce sunt mai mici decât valoarea 1 milimetru.

Neutilizabil în Civil

**DATE DESPRE IMOBILUL NR. 804**

Oficiul de Cadastru și Publicitate Imobiliară MARAMURES
Biroul de Cadastru și Publicitate Imobiliară Baia Mare

A. Partea I. Descrierea imobilului

TEREN Extravilan

Adresa: Jud. Maramures

Nr. Crt	Nr cadastral Nr. topografic	Suprafața* (mp)	Observații / Referințe
A1		3.056	Sector cadastral:76 Teren neimprejmuit;

B. Partea II. Proprietari și acte

Inscrieri privitoare la dreptul de proprietate și alte drepturi reale	Referințe
/	
Act Normativ nr. HGL nr. 934 anexa 26, din 29/08/2002 emis de Guvernul Romaniei (Hotarare de Guvern privind inventarul bunurilor care apartin domeniului public, adeverinta nr. 529 din 03.02.2026 emisa de Primaria Cicarlau);	
B1	A1
Intabulare, drept de PROPRIETATEapl. Legii 213/1998, dobandit prin Lege, cota actuala 1/1 1) COMUNA CICARLAU, CIF:3627374, Domeniul public	

C. Partea III. SARCINI .

Inscrieri privind dezmembramintele dreptului de proprietate, drepturi reale de garanție și sarcini	Referințe
NU SUNT	

Anexa Nr. 1 La Partea I

Teren

Nr cadastral	Suprafața (mp)*	Observații / Referințe
	3.056	

* Suprafața este determinată în planul de proiecție Stereo 70.

DETALII LINIARE IMOBIL



Date referitoare la teren

Crt	Categorie folosință	Intravilan	Suprafața (mp)	Tarla	Parcelă	Nr. topo	Observații / Referințe
1	drum	NU	3.056	-	-	-	

Lungime Segmente

1) Valorile lungimilor segmentelor sunt obținute din proiecție în plan.

Punct început	X / Y	Punct sfârșit	X / Y	Lungime segment	Punct început	X / Y	Punct sfârșit	X / Y	Lungime segment	Punct început	X / Y	Punct sfârșit	X / Y	Lungime segment
1	375.737,113 691.302,228	2	375.802,884 691.274,455	71.394	2	375.802,884 691.274,455	3	375.818,831 691.265,876	18.109	3	375.818,831 691.265,876	4	375.834,239 691.256,774	17.895
4	375.834,239 691.256,774	5	375.847,352 691.245,903	17.033	5	375.847,352 691.245,903	6	375.864,182 691.233,388	20.974	6	375.864,182 691.233,388	7	375.874,221 691.223,711	13.943
7	375.874,221 691.223,711	8	375.890,471 691.206,651	23.56	8	375.890,471 691.206,651	9	375.901,971 691.192,072	18.568	9	375.901,971 691.192,072	10	375.920,748 691.169,9	29.055
10	375.920,748 691.169,9	11	375.965,454 691.124,983	63.373	11	375.965,454 691.124,983	12	375.981,398 691.107,042	24.002	12	375.981,398 691.107,042	13	375.993,883 691.091,932	19.6
13	375.993,883 691.091,932	14	376.001,964 691.081,0	13.595	14	376.001,964 691.081,0	15	376.011,906 691.066,157	17.865	15	376.011,906 691.066,157	16	376.025,226 691.061,797	14.015
16	376.025,226 691.061,797	17	376.054,164 691.061,835	28.938	17	376.054,164 691.061,835	18	376.092,91 691.056,582	39.1	18	376.092,91 691.056,582	19	376.149,898 691.055,64	56.996

Punct început	X / Y	Punct sfârșit	X / Y	Lungime segment	Punct început	X / Y	Punct sfârșit	X / Y	Lungime segment	Punct început	X / Y	Punct sfârșit	X / Y	Lungime segment
19	376.149,898 691.055,64	20	376.222,359 691.049,619	72.711	20	376.222,359 691.049,619	21	376.257,406 691.047,925	35.088	21	376.257,406 691.047,925	22	376.280,508 691.044,306	23.384
22	376.280,508 691.044,306	23	376.304,566 691.043,173	24.085	23	376.304,566 691.043,173	24	376.328,271 691.043,604	23.709	24	376.328,271 691.043,604	25	376.345,201 691.042,407	16.972
25	376.345,201 691.042,407	26	376.388,828 691.035,634	44.15	26	376.388,828 691.035,634	27	376.413,472 691.032,711	24.817	27	376.413,472 691.032,711	28	376.434,965 691.026,569	22.353
28	376.434,965 691.026,569	29	376.449,655 691.025,959	14.703	29	376.449,655 691.025,959	30	376.460,503 691.030,558	11.783	30	376.460,503 691.030,558	31	376.473,646 691.041,726	17.247
31	376.473,646 691.041,726	32	376.486,909 691.056,227	19.652	32	376.486,909 691.056,227	33	376.512,683 691.072,778	30.63	33	376.512,683 691.072,778	34	376.544,59 691.092,887	37.716
34	376.544,59 691.092,887	35	376.559,596 691.104,262	18.83	35	376.559,596 691.104,262	36	376.571,808 691.113,154	15.106	36	376.571,808 691.113,154	37	376.579,165 691.119,581	9.769
37	376.579,165 691.119,581	38	376.583,203 691.126,33	7.865	38	376.583,203 691.126,33	39	376.588,892 691.136,25	11.435	39	376.588,892 691.136,25	40	376.594,804 691.153,451	18.189
40	376.594,804 691.153,451	41	376.597,411 691.167,822	14.605	41	376.597,411 691.167,822	42	376.596,503 691.167,785	0.909	42	376.596,503 691.167,785	43	376.596,776 691.168,273	0.559
43	376.596,776 691.168,273	44	376.594,397 691.168,016	2.392	44	376.594,397 691.168,016	45	376.591,892 691.154,211	14.031	45	376.591,892 691.154,211	46	376.586,148 691.137,495	17.675
46	376.586,148 691.137,495	47	376.580,614 691.127,847	11.122	47	376.580,614 691.127,847	48	376.576,834 691.121,529	7.362	48	376.576,834 691.121,529	49	376.569,934 691.115,501	9.162
49	376.569,934 691.115,501	50	376.557,807 691.106,67	15.002	50	376.557,807 691.106,67	51	376.542,881 691.095,356	18.729	51	376.542,881 691.095,356	52	376.511,072 691.075,309	37.599
52	376.511,072 691.075,309	53	376.484,959 691.058,54	31.034	53	376.484,959 691.058,54	54	376.471,56 691.043,89	19.854	54	376.471,56 691.043,89	55	376.458,91 691.033,141	16.6
55	376.458,91 691.033,141	56	376.449,105 691.028,984	10.649	56	376.449,105 691.028,984	57	376.442,46 691.029,26	6.651	57	376.442,46 691.029,26	58	376.435,446 691.029,552	7.02
58	376.435,446 691.029,552	59	376.419,445 691.034,144	16.647	59	376.419,445 691.034,144	60	376.414,065 691.035,662	5.59	60	376.414,065 691.035,662	61	376.392,769 691.038,188	21.445
61	376.392,769 691.038,188	62	376.389,235 691.038,607	3.559	62	376.389,235 691.038,607	63	376.358,978 691.043,304	30.62	63	376.358,978 691.043,304	64	376.345,538 691.045,391	13.601
64	376.345,538 691.045,391	65	376.328,35 691.046,606	17.231	65	376.328,35 691.046,606	66	376.312,147 691.046,311	16.205	66	376.312,147 691.046,311	67	376.304,609 691.046,174	7.539
67	376.304,609 691.046,174	68	376.296,127 691.046,574	8.492	68	376.296,127 691.046,574	69	376.280,987 691.047,287	15.157	69	376.280,987 691.047,287	70	376.257,711 691.050,914	23.556
70	376.257,711 691.050,914	71	376.254,98 691.051,057	2.735	71	376.254,98 691.051,057	72	376.253,684 691.051,108	1.297	72	376.253,684 691.051,108	73	376.249,479 691.051,312	4.21
73	376.249,479 691.051,312	74	376.244,871 691.051,534	4.613	74	376.244,871 691.051,534	75	376.241,87 691.051,679	3.005	75	376.241,87 691.051,679	76	376.238,326 691.051,851	3.548
76	376.238,326 691.051,851	77	376.235,415 691.051,991	2.914	77	376.235,415 691.051,991	78	376.227,27 691.052,385	8.155	78	376.227,27 691.052,385	79	376.223,78 691.052,554	3.493
79	376.223,78 691.052,554	80	376.222,556 691.052,613	1.226	80	376.222,556 691.052,613	81	376.211,375 691.053,542	11.219	81	376.211,375 691.053,542	82	376.201,49 691.054,363	9.919
82	376.201,49 691.054,363	83	376.182,052 691.055,979	19.506	83	376.182,052 691.055,979	84	376.178,032 691.056,313	4.033	84	376.178,032 691.056,313	85	376.162,9 691.058,066	15.233
85	376.162,9 691.058,066	86	376.158,603 691.057,927	4.3	86	376.158,603 691.057,927	87	376.150,047 691.058,638	8.585	87	376.150,047 691.058,638	88	376.144,329 691.058,732	5.719
88	376.144,329 691.058,732	89	376.140,61 691.058,794	3.719	89	376.140,61 691.058,794	90	376.122,746 691.059,089	17.867	90	376.122,746 691.059,089	91	376.120,439 691.059,127	2.307
91	376.120,439 691.059,127	92	376.109,832 691.059,303	10.609	92	376.109,832 691.059,303	93	376.093,137 691.059,579	16.697	93	376.093,137 691.059,579	94	376.090,559 691.059,928	2.602
94	376.090,559 691.059,928	95	376.074,98 691.062,04	15.721	95	376.074,98 691.062,04	96	376.067,915 691.062,998	7.13	96	376.067,915 691.062,998	97	376.058,318 691.064,299	9.685
97	376.058,318 691.064,299	98	376.054,364 691.064,835	3.989	98	376.054,364 691.064,835	99	376.054,098 691.064,835	0.266	99	376.054,098 691.064,835	100	376.051,803 691.064,832	2.296
100	376.051,803 691.064,832	101	376.033,97 691.064,809	17.833	101	376.033,97 691.064,809	102	376.029,418 691.064,802	4.552	102	376.029,418 691.064,802	103	376.025,703 691.064,798	3.715
103	376.025,703 691.064,798	104	376.021,964 691.066,022	3.934	104	376.021,964 691.066,022	105	376.013,823 691.068,687	8.566	105	376.013,823 691.068,687	106	376.008,881 691.076,064	8.88
106	376.008,881 691.076,064	107	376.006,185 691.080,078	4.836	107	376.006,185 691.080,078	108	376.003,28 691.084,266	5.097	108	376.003,28 691.084,266	109	375.996,247 691.093,78	11.831
109	375.996,247 691.093,78	110	375.991,747 691.099,227	7.065	110	375.991,747 691.099,227	111	375.991,04 691.100,082	1.109	111	375.991,04 691.100,082	112	375.986,494 691.105,583	7.137
112	375.986,494 691.105,583	113	375.978,158 691.115,112	12.661	113	375.978,158 691.115,112	114	375.972,974 691.121,038	7.873	114	375.972,974 691.121,038	115	375.968,061 691.126,566	7.396
115	375.968,061 691.126,566	116	375.967,64 691.127,04	0.633	116	375.967,64 691.127,04	117	375.964,218 691.130,478	4.851	117	375.964,218 691.130,478	118	375.960,795 691.133,917	4.851

Punct început	X / Y	Punct sfârșit	X / Y	Lungime segment	Punct început	X / Y	Punct sfârșit	X / Y	Lungime segment	Punct început	X / Y	Punct sfârșit	X / Y	Lungime segment
118	375.960,795 691.133,917	119	375.954,438 691.140,304	9.012	119	375.954,438 691.140,304	120	375.949,561 691.145,204	6.913	120	375.949,561 691.145,204	121	375.948,486 691.146,284	1.524
121	375.948,486 691.146,284	122	375.940,79 691.154,016	10.909	122	375.940,79 691.154,016	123	375.938,663 691.156,153	3.015	123	375.938,663 691.156,153	124	375.932,628 691.162,217	8.556
124	375.932,628 691.162,217	125	375.922,959 691.171,931	13.705	125	375.922,959 691.171,931	126	375.917,852 691.177,961	7.902	126	375.917,852 691.177,961	127	375.913,697 691.182,868	6.43
127	375.913,697 691.182,868	128	375.912,585 691.184,181	1.721	128	375.912,585 691.184,181	129	375.908,853 691.188,588	5.775	129	375.908,853 691.188,588	130	375.905,322 691.192,757	5.463
130	375.905,322 691.192,757	131	375.904,294 691.193,971	1.592	131	375.904,294 691.193,971	132	375.900,936 691.198,228	5.421	132	375.900,936 691.198,228	133	375.895,875 691.204,644	8.172
133	375.895,875 691.204,644	134	375.892,74 691.208,619	5.063	134	375.892,74 691.208,619	135	375.891,174 691.210,263	2.271	135	375.891,174 691.210,263	136	375.886,437 691.215,236	6.868
136	375.886,437 691.215,236	137	375.876,546 691.225,62	14.34	137	375.876,546 691.225,62	138	375.870,12 691.231,831	8.938	138	375.870,12 691.231,831	139	375.867,932 691.233,94	3.038
139	375.867,932 691.233,94	140	375.866,126 691.235,68	2.508	140	375.866,126 691.235,68	141	375.862,647 691.238,268	4.336	141	375.862,647 691.238,268	142	375.853,445 691.245,111	11.467
142	375.853,445 691.245,111	143	375.848,878 691.248,535	5.707	143	375.848,878 691.248,535	144	375.846,824 691.250,238	2.669	144	375.846,824 691.250,238	145	375.845,915 691.250,991	1.18
145	375.845,915 691.250,991	146	375.844,57 691.252,107	1.748	146	375.844,57 691.252,107	147	375.843,558 691.252,945	1.314	147	375.843,558 691.252,945	148	375.840,402 691.255,561	4.099
148	375.840,402 691.255,561	149	375.839,198 691.256,559	1.563	149	375.839,198 691.256,559	150	375.836,307 691.258,956	3.756	150	375.836,307 691.258,956	151	375.836,138 691.259,096	0.219
151	375.836,138 691.259,096	152	375.835,97 691.259,236	0.219	152	375.835,97 691.259,236	153	375.831,686 691.261,766	4.975	153	375.831,686 691.261,766	154	375.824,974 691.265,732	7.797
154	375.824,974 691.265,732	155	375.820,306 691.268,489	5.422	155	375.820,306 691.268,489	156	375.818,612 691.269,4	1.923	156	375.818,612 691.269,4	157	375.804,181 691.277,164	16.387
157	375.804,181 691.277,164	158	375.785,054 691.285,24	20.762	158	375.785,054 691.285,24	159	375.743,153 691.302,934	45.484	159	375.743,153 691.302,934	1	375.737,113 691.302,228	6.081

** Lungimile segmentelor sunt determinate în planul de proiecție Stereo 70 și sunt rotunjite la 1 milimetru.

*** Distanța dintre puncte este formată din segmente cumulate ce sunt mai mici decât valoarea 1 milimetru.

**DATE DESPRE IMOBILUL NR. 810**

Oficiul de Cadastru și Publicitate Imobiliară MARAMURES
Biroul de Cadastru și Publicitate Imobiliară Baia Mare

A. Partea I. Descrierea imobilului

TEREN Extravilan

Adresa: Jud. Maramures

Nr. Crt	Nr cadastral Nr. topografic	Suprafața* (mp)	Observații / Referințe
A1		Din acte: 1.400 Masurata: 650	Sector cadastral:76 Teren neimprejmuit; Imobil despartit de drum, diferenta de suprafata se regaseste la ID 923.

B. Partea II. Proprietari și acte

Inscrieri privitoare la dreptul de proprietate și alte drepturi reale		Referințe
/		
Act Administrativ nr. TP 526/38, din 17/11/1994 emis de Comisia Judeteana Maramures (titlu de proprietate);		
B1	Intabulare, drept de PROPRIETATE CU TITLU DE DREPT APLICAREA LEGII NR.18/1991, dobandit prin Reconstituire, cota actuala 1/1 1) FALCA ELVESTICA, bun propriu DEFUNCT:Da	A1

C. Partea III. SARCINI .

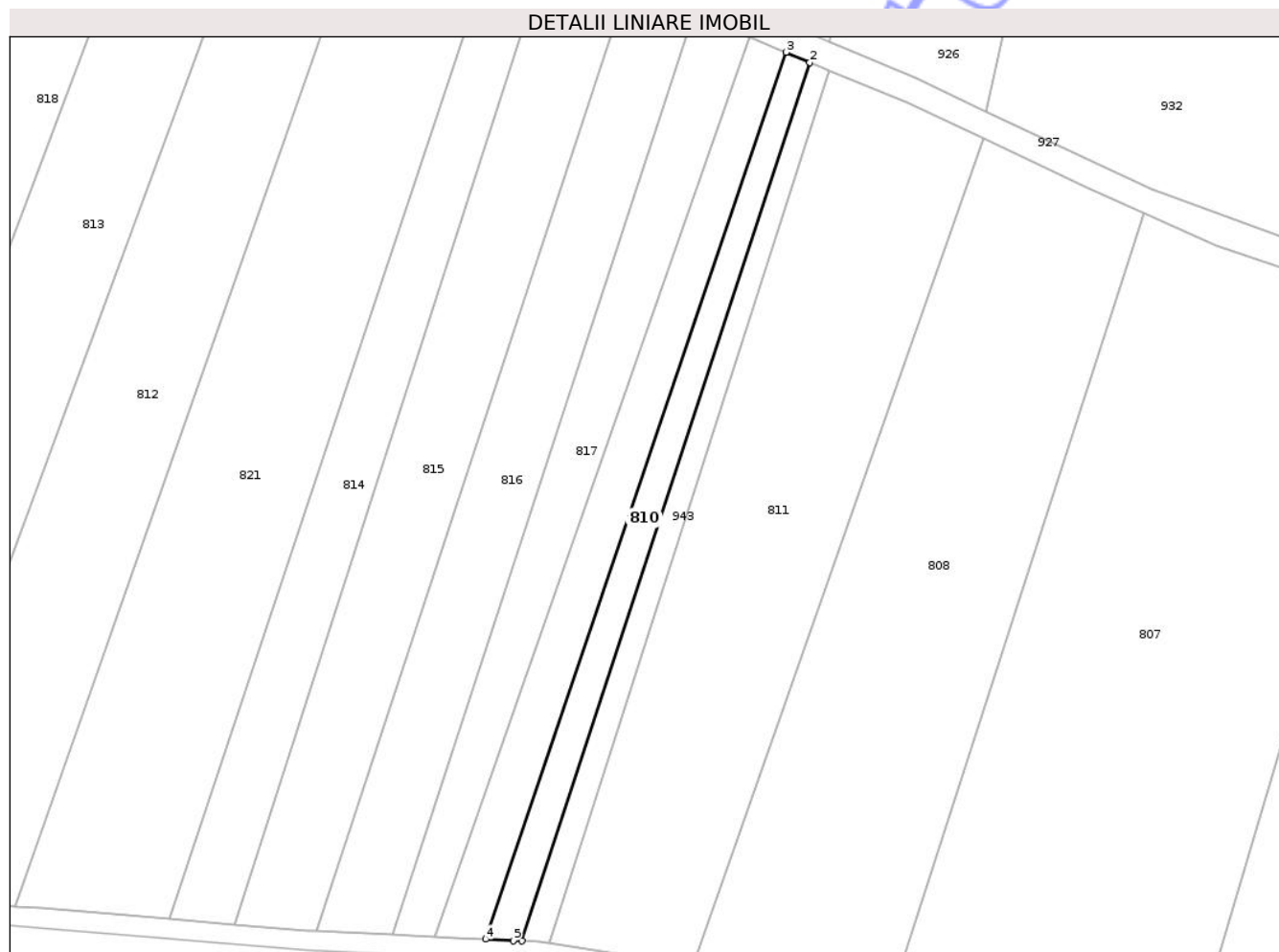
Inscrieri privind dezmembramintele dreptului de proprietate, drepturi reale de garanție și sarcini	Referințe
NU SUNT	

Anexa Nr. 1 La Partea I

Teren

Nr cadastral	Suprafața (mp)*	Observații / Referințe
	Din acte: 1.400 Masurata: 650	Imobil despartit de drum, diferenta de suprafata se regaseste la ID 923.

* Suprafața este determinată în planul de proiecție Stereo 70.



Date referitoare la teren

Crt	Categorie folosință	Intra vilan	Suprafața (mp)	Tarla	Parcelă	Nr. topo	Observații / Referințe
1	arabil	NU	650	-	Cuscau	-	

Lungime Segmente

1) Valorile lungimilor segmentelor sunt obținute din proiecție în plan.

Punct început	X / Y	Punct sfârșit	X / Y	Lungime segment (** (m)
1	376.254,98 691.051,057	2	376.298,681 691.184,361	140.284
2	376.298,681 691.184,361	3	376.295,071 691.185,897	3.923
3	376.295,071 691.185,897	4	376.249,479 691.051,312	142.098
4	376.249,479 691.051,312	5	376.253,684 691.051,108	4.21
5	376.253,684 691.051,108	1	376.254,98 691.051,057	1.297

** Lungimile segmentelor sunt determinate în planul de proiecție Stereo 70 și sunt rotunjite la 1 milimetru.

*** Distanța dintre puncte este formată din segmente cumulate ce sunt mai mici decât valoarea 1 milimetru.

Neutilizabil în Circuitul
Civil

**DATE DESPRE IMOBILUL NR. 812**

Oficiul de Cadastru și Publicitate Imobiliară MARAMURES
Biroul de Cadastru și Publicitate Imobiliară Baia Mare

A. Partea I. Descrierea imobilului

TEREN Extravilan

Adresa: Jud. Maramures

Nr. Crt	Nr cadastral Nr. topografic	Suprafața* (mp)	Observații / Referințe
A1		2.900	Sector cadastral:76 Teren neimprejmuit; Imobil despartit de drum, diferenta de suprafata se regaseste la ID 907.

B. Partea II. Proprietari și acte

Inscrieri privitoare la dreptul de proprietate și alte drepturi reale	Referințe
/	
Act Administrativ nr. TP 44051/10, din 14/01/2005 emis de Comisia Judeteana Maramures (titlu de proprietate);	
B1	A1
Intabulare, drept de PROPRIETATE CU TITLU DE DREPT APLICAREA LEGII NR.18/1991, dobandit prin Reconstituire, cota actuala 1/1	
1) ACHIM ALEXANDRU , Lipsa CNP, cota nedeterminata	
2) GHERȚAN VASILE , Lipsa CNP, cota nedeterminata	
3) POMIAN GHEORGHE , Lipsa CNP, cota nedeterminata	

C. Partea III. SARCINI .

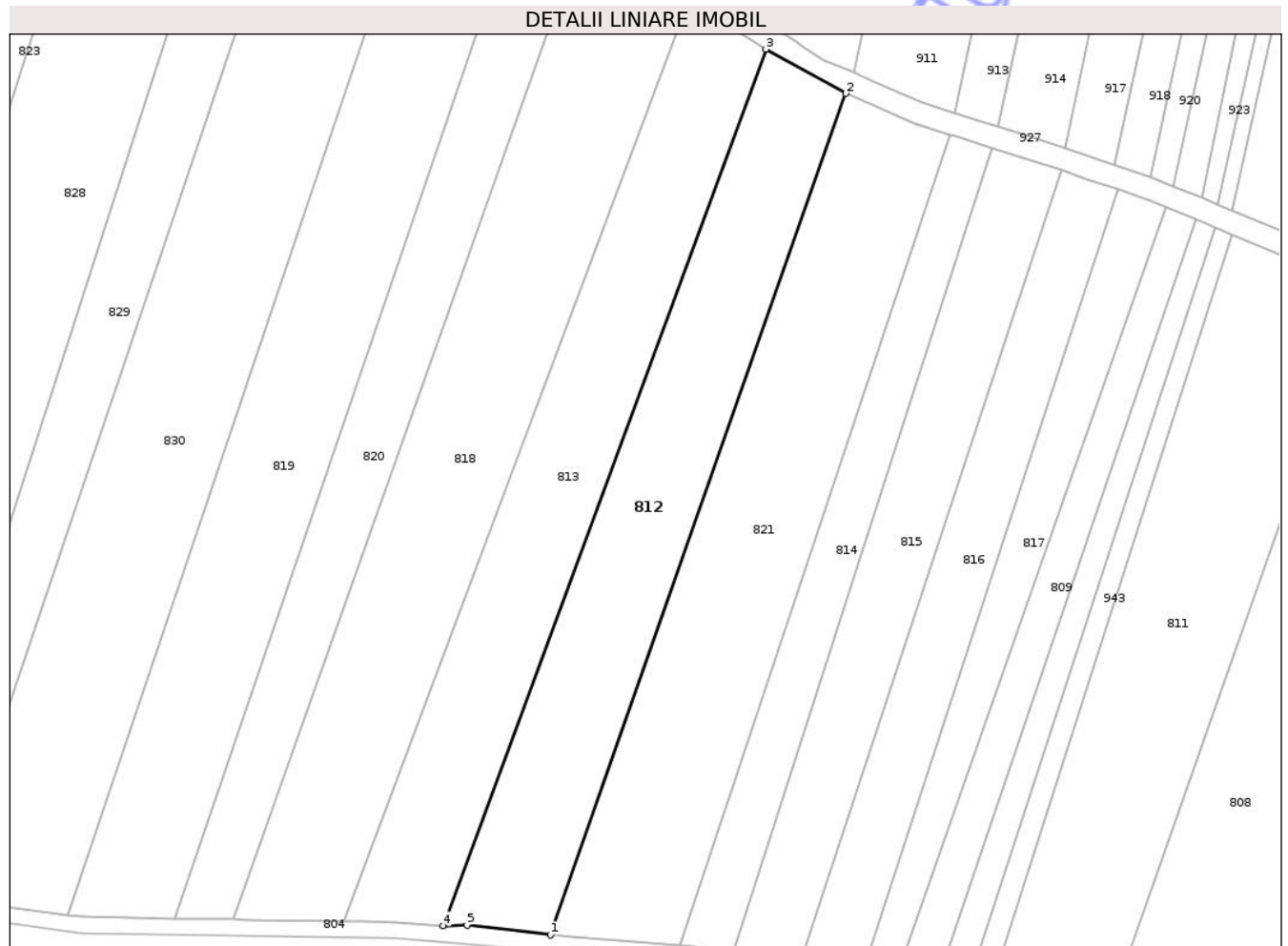
Inscrieri privind dezmembramintele dreptului de proprietate, drepturi reale de garanție și sarcini	Referințe
NU SUNT	

Anexa Nr. 1 La Partea I

Teren

Nr cadastral	Suprafața (mp)*	Observații / Referințe
	2.900	Imobil despartit de drum, diferenta de suprafata se regasese la ID 907.

* Suprafața este determinată în planul de proiecție Stereo 70.



Date referitoare la teren

Crt	Categorie folosință	Intra vilan	Suprafața (mp)	Tarla	Parcelă	Nr. topo	Observații / Referințe
1	arabil	NU	2.900	-	Cuscau	-	

Lungime Segmente

1) Valorile lungimilor segmentelor sunt obținute din proiecție în plan.

Punct început	X / Y	Punct sfârșit	X / Y	Lungime segment (** (m)
1	376.178,032 691.056,313	2	376.231,561 691.208,716	161.53
2	376.231,561 691.208,716	3	376.217,113 691.216,722	16.518
3	376.217,113 691.216,722	4	376.158,603 691.057,927	169.231
4	376.158,603 691.057,927	5	376.162,9 691.058,066	4.3
5	376.162,9 691.058,066	1	376.178,032 691.056,313	15.233

** Lungimile segmentelor sunt determinate în planul de proiecție Stereo 70 și sunt rotunjite la 1 milimetru.

*** Distanța dintre puncte este formată din segmente cumulate ce sunt mai mici decât valoarea 1 milimetru.

Neutilizabil în Circuitul
Civil

**DATE DESPRE IMOBILUL NR. 813**

Oficiul de Cadastru și Publicitate Imobiliară MARAMURES
Biroul de Cadastru și Publicitate Imobiliară Baia Mare

A. Partea I. Descrierea imobilului

TEREN Extravilan

Adresa: Jud. Maramures

Nr. Crt	Nr cadastral Nr. topografic	Suprafața* (mp)	Observații / Referințe
A1		Din acte: 5.800 Masurata: 2.900	Sector cadastral:76 Teren neimprejmuit; Imobil despartit de drum, diferenta de suprafata se regasese la ID 904.

B. Partea II. Proprietari și acte

Inscrieri privitoare la dreptul de proprietate și alte drepturi reale		Referințe
/		
Act Administrativ nr. TP 526/38, din 17/11/1994 emis de Comisia Judeteana Maramures (titlu de proprietate);		
B1	Intabulare, drept de PROPRIETATE CU TITLU DE DREPT APLICAREA LEGII NR.18/1991, dobandit prin Reconstituire, cota actuala 1/1 1) FALCA ELVESTICA, bun propriu DEFUNCT:Da	A1

C. Partea III. SARCINI .

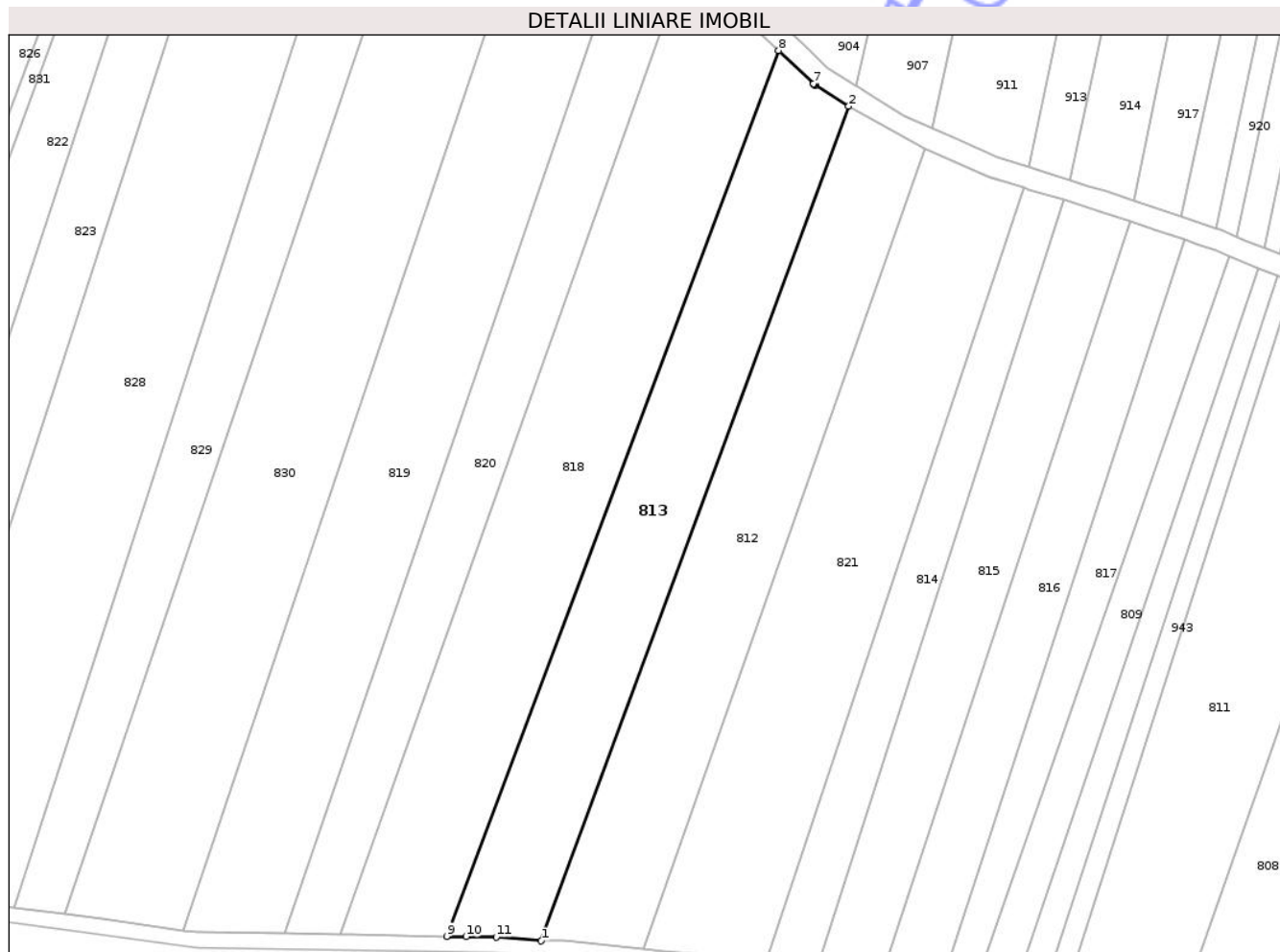
Inscrieri privind dezmembramintele dreptului de proprietate, drepturi reale de garanție și sarcini	Referințe
NU SUNT	

Anexa Nr. 1 La Partea I

Teren

Nr cadastral	Suprafața (mp)*	Observații / Referințe
	Din acte: 5.800 Masurata: 2.900	Imobil despartit de drum, diferenta de suprafata se regaseste la ID 904.

* Suprafața este determinată în planul de proiecție Stereo 70.



Date referitoare la teren

Crt	Categorie folosință	Intravilan	Suprafața (mp)	Tarla	Parcelă	Nr. topo	Observații / Referințe
1	arabil	NU	2.900	-	Cuscau	-	

Lungime Segmente

1) Valorile lungimilor segmentelor sunt obținute din proiecție în plan.

Punct început	X / Y	Punct sfârșit	X / Y	Lungime segment (** (m)
1	376.158,603 691.057,927	2	376.217,113 691.216,722	169.231
2	376.217,113 691.216,722	3	376.210,716 691.220,735	7.551
3	376.210,716 691.220,735	4	376.210,668 691.220,767	0.057
4	376.210,668 691.220,767	5	376.210,562 691.220,843	0.131
5	376.210,562 691.220,843	6	376.210,461 691.220,926	0.131

Punct început	X / Y	Punct sfârșit	X / Y	Lungime segment (** (m)
6	376.210,461 691.220,926	7	376.210,395 691.220,986	0.089
7	376.210,395 691.220,986	8	376.203,798 691.227,316	9.142
8	376.203,798 691.227,316	9	376.140,61 691.058,794	179.978
9	376.140,61 691.058,794	10	376.144,329 691.058,732	3.719
10	376.144,329 691.058,732	11	376.150,047 691.058,638	5.719
11	376.150,047 691.058,638	1	376.158,603 691.057,927	8.585

** Lungimile segmentelor sunt determinate în planul de proiecție Stereo 70 și sunt rotunjite la 1 milimetru.

*** Distanța dintre puncte este formată din segmente cumulate ce sunt mai mici decât valoarea 1 milimetru.

Neutilizabil în Circuitul Civil



DATE DESPRE IMOBILUL NR. 814

Oficiul de Cadastru și Publicitate Imobiliară MARAMURES
Biroul de Cadastru și Publicitate Imobiliară Baia Mare

A. Partea I. Descrierea imobilului

TEREN Extravilan

Adresa: Jud. Maramures

Nr. Crt	Nr cadastral Nr. topografic	Suprafața* (mp)	Observații / Referințe
A1		Din acte: 2.900 Masurata: 1.360	Sector cadastral:76 Teren neimprejmuit; Imobil despartit de drum, diferenta de suprafata se regaseste la ID 913.

B. Partea II. Proprietari și acte

Inscrieri privitoare la dreptul de proprietate și alte drepturi reale	Referințe
/	
Act Administrativ nr. TP 40272/84, din 09/07/1993 emis de Comisia Judeteana Maramures (titlu de proprietate);	
B1 Intabulare, drept de PROPRIETATECU TITLU DE DREPT APLICAREA LEGII NR.18/1991, dobandit prin Reconstituire, cota actuala 1/1 1) MEREUȚ MARIA, Lipsa CNP, bun propriu	A1

C. Partea III. SARCINI .

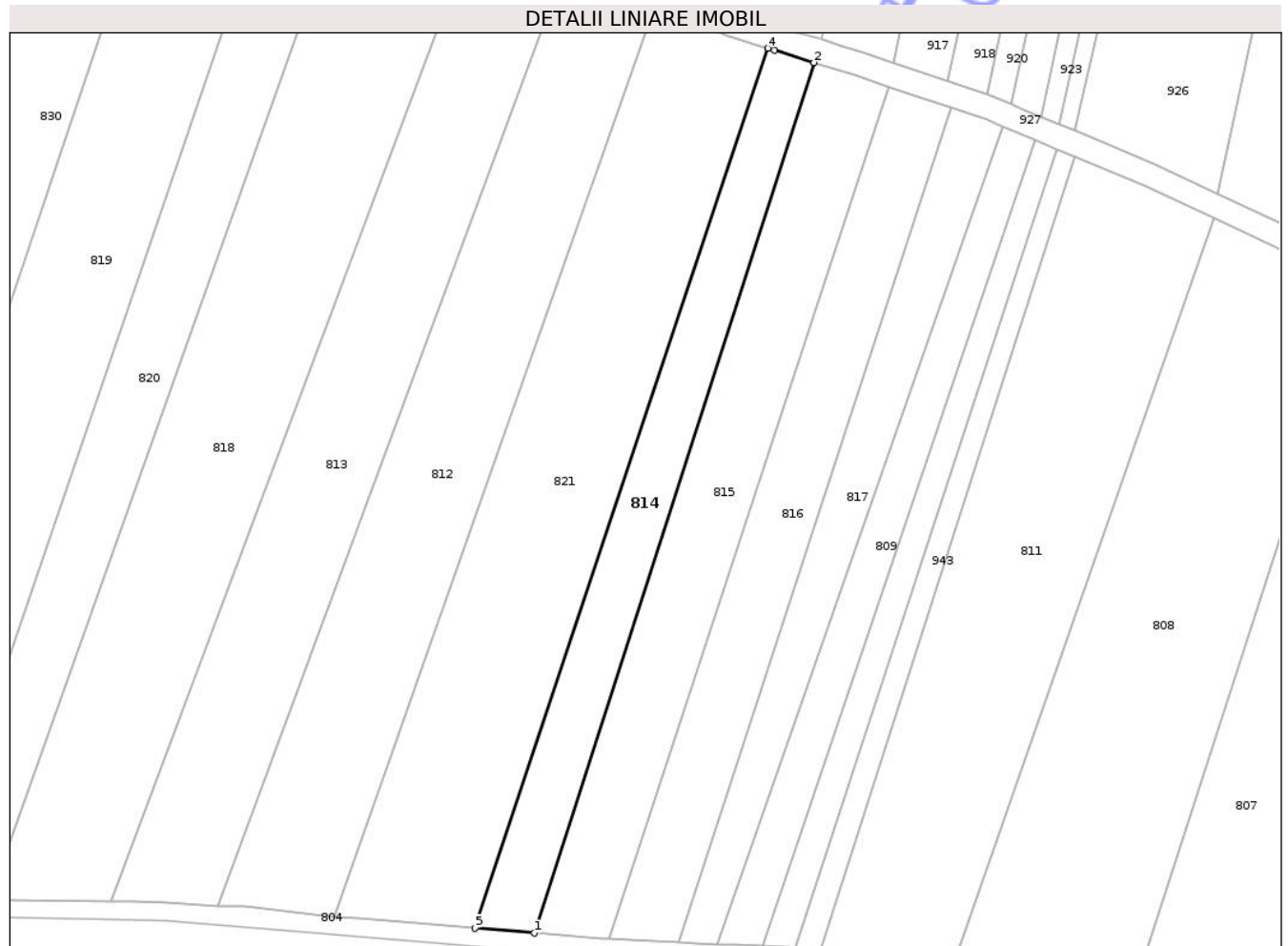
Inscrieri privind dezmembramintele dreptului de proprietate, drepturi reale de garanție și sarcini	Referințe
NU SUNT	

Anexa Nr. 1 La Partea I

Teren

Nr cadastral	Suprafața (mp)*	Observații / Referințe
	Din acte: 2.900 Masurata: 1.360	Imobil despartit de drum, diferenta de suprafata se regaseste la ID 913.

* Suprafața este determinată în planul de proiecție Stereo 70.



Date referitoare la teren

Crt	Categorie folosință	Intra vilan	Suprafața (mp)	Tarla	Parcelă	Nr. topo	Observații / Referințe
1	arabil	NU	1.360	-	Cuscau	-	

Lungime Segmente

1) Valorile lungimilor segmentelor sunt obținute din proiecție în plan.

Punct început	X / Y	Punct sfârșit	X / Y	Lungime segment (** (m)
1	376.211,375 691.053,542	2	376.258,085 691.198,846	152.627
2	376.258,085 691.198,846	3	376.251,463 691.200,898	6.932
3	376.251,463 691.200,898	4	376.250,394 691.201,229	1.119
4	376.250,394 691.201,229	5	376.201,49 691.054,363	154.794
5	376.201,49 691.054,363	1	376.211,375 691.053,542	9.919

** Lungimile segmentelor sunt determinate în planul de proiecție Stereo 70 și sunt rotunjite la 1 milimetru.

*** Distanța dintre puncte este formată din segmente cumulate ce sunt mai mici decât valoarea 1 milimetru.

Neutilizabil în Circuitul
Civil

**DATE DESPRE IMOBILUL NR. 817**

Oficiul de Cadastru și Publicitate Imobiliară MARAMURES
Biroul de Cadastru și Publicitate Imobiliară Baia Mare

A. Partea I. Descrierea imobilului

TEREN Extravilan

Adresa: Jud. Maramures

Nr. Crt	Nr cadastral Nr. topografic	Suprafața* (mp)	Observații / Referințe
A1		1.120	Sector cadastral:76 Teren neimprejmuit;

B. Partea II. Proprietari și acte

Inscrieri privitoare la dreptul de proprietate și alte drepturi reale		Referințe
/		
Act Normativ nr. Legea 7, din 13/03/1996 emis de Parlamentul Romaniei ((art. 13));		
B1	Inscrierea posesiei, drept de PROPRIETATE, dobandit prin Lege, cota actuala 1/1 1) NEIDENTIFICAT NEIDENTIFICAT	A1
B2	Se notează mențiunea de proprietar neidentificat.	A1

C. Partea III. SARCINI .

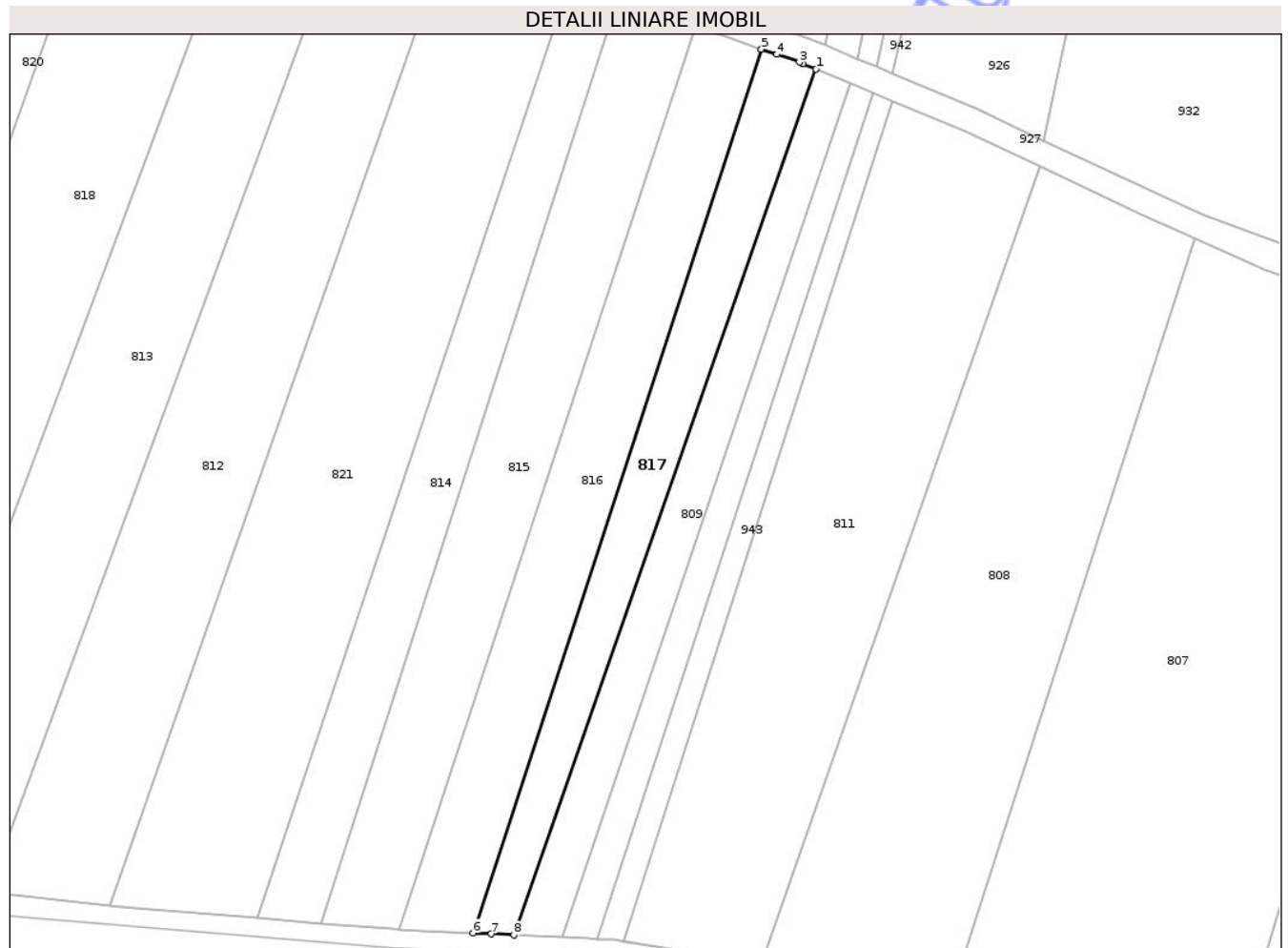
Inscrieri privind dezmembramintele dreptului de proprietate, drepturi reale de garanție și sarcini	Referințe
NU SUNT	

Anexa Nr. 1 La Partea I

Teren

Nr cadastral	Suprafața (mp)*	Observații / Referințe
	1.120	

* Suprafața este determinată în planul de proiecție Stereo 70.



Date referitoare la teren

Crt	Categorie folosință	Intra vilan	Suprafața (mp)	Tarla	Parcelă	Nr. topo	Observații / Referințe
1	arabil	NU	1.120	-	-	-	

Lungime Segmente

1) Valorile lungimilor segmentelor sunt obținute din proiecție în plan.

Punct început	X / Y	Punct sfârșit	X / Y	Lungime segment (** (m)
1	376.289,578 691.188,178	2	376.287,499 691.189,034	2.249
2	376.287,499 691.189,034	3	376.286,955 691.189,258	0.588
3	376.286,955 691.189,258	4	376.283,37 691.190,473	3.786
4	376.283,37 691.190,473	5	376.280,96 691.191,294	2.546
5	376.280,96 691.191,294	6	376.235,415 691.051,991	146.559

Punct început	X / Y	Punct sfârșit	X / Y	Lungime segment (** (m)
6	376.235,415 691.051,991	7	376.238,326 691.051,851	2.914
7	376.238,326 691.051,851	8	376.241,87 691.051,679	3.548
8	376.241,87 691.051,679	1	376.289,578 691.188,178	144.596

** Lungimile segmentelor sunt determinate în planul de proiecție Stereo 70 și sunt rotunjite la 1 milimetru.

*** Distanța dintre puncte este formată din segmente cumulate ce sunt mai mici decât valoarea 1 milimetru.

Neutilizabil în Circuitul Civil

**DATE DESPRE IMOBILUL NR. 821**

Oficiul de Cadastru și Publicitate Imobiliară MARAMURES
Biroul de Cadastru și Publicitate Imobiliară Baia Mare

A. Partea I. Descrierea imobilului

TEREN Extravilan

Adresa: Jud. Maramures

Nr. Crt	Nr cadastral Nr. topografic	Suprafața* (mp)	Observații / Referințe
A1		Din acte: 7.200 Masurata: 3.400	Sector cadastral:76 Teren neimprejmuit; Imobil despartit de drum, diferenta de suprafata se regaseste la ID 911.

B. Partea II. Proprietari și acte

Inscrieri privitoare la dreptul de proprietate și alte drepturi reale	Referințe
/	
Act Administrativ nr. TP 44063/75, din 10/04/1998 emis de Comisia Judeteana Maramures (titlu de proprietate);	
B1 Intabulare, drept de PROPRIETATECU TITLU DE DREPT APLICAREA LEGII NR.18/1991, dobandit prin Reconstituire, cota actuala 1/1 1) RUS COSTAN, Lipsa CNP, bun propriu	A1

C. Partea III. SARCINI .

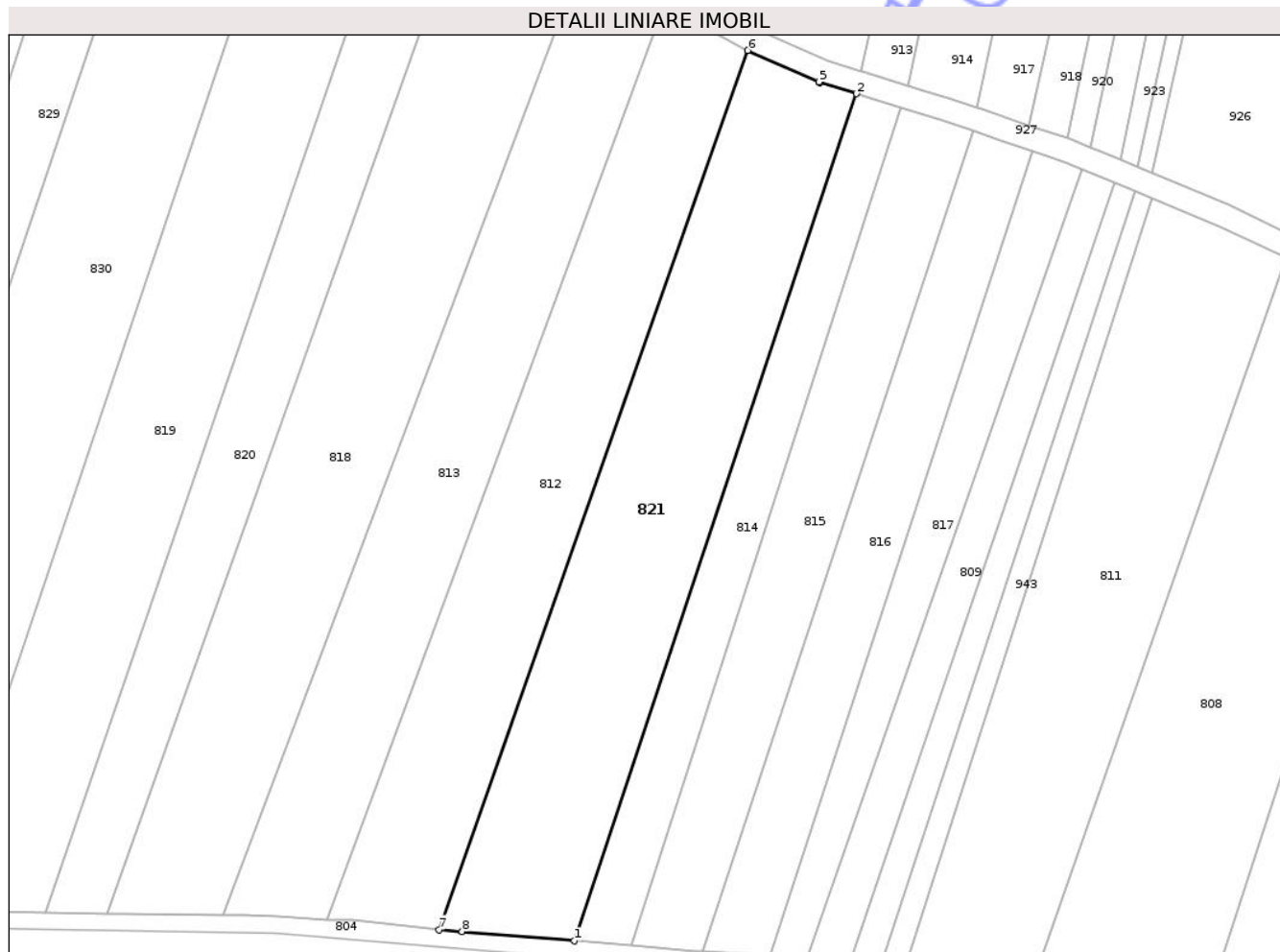
Inscrieri privind dezmembramintele dreptului de proprietate, drepturi reale de garanție și sarcini	Referințe
NU SUNT	

Anexa Nr. 1 La Partea I

Teren

Nr cadastral	Suprafața (mp)*	Observații / Referințe
	Din acte: 7.200 Masurata: 3.400	Imobil despartit de drum, diferenta de suprafata se regaseste la ID 911.

* Suprafața este determinată în planul de proiecție Stereo 70.



Date referitoare la teren

Crt	Categorie folosință	Intra vilan	Suprafața (mp)	Tarla	Parcelă	Nr. topo	Observații / Referințe
1	arabil	NU	3.400	-	Cuscau	-	

Lungime Segmente

1) Valorile lungimilor segmentelor sunt obținute din proiecție în plan.

Punct început	X / Y	Punct sfârșit	X / Y	Lungime segment (** (m)
1	376.201,49 691.054,363	2	376.250,394 691.201,229	154.794
2	376.250,394 691.201,229	3	376.244,059 691.203,193	6.632
3	376.244,059 691.203,193	4	376.243,937 691.203,239	0.131
4	376.243,937 691.203,239	5	376.243,892 691.203,258	0.048
5	376.243,892 691.203,258	6	376.231,561 691.208,716	13.485

Punct început	X / Y	Punct sfârșit	X / Y	Lungime segment (** (m)
6	376.231,561 691.208,716	7	376.178,032 691.056,313	161.53
7	376.178,032 691.056,313	8	376.182,052 691.055,979	4.033
8	376.182,052 691.055,979	1	376.201,49 691.054,363	19.506

** Lungimile segmentelor sunt determinate în planul de proiecție Stereo 70 și sunt rotunjite la 1 milimetru.

*** Distanța dintre puncte este formată din segmente cumulate ce sunt mai mici decât valoarea 1 milimetru.

Neutilizabil în Circuitul Civil

**DATE DESPRE IMOBILUL NR. 822**

Oficiul de Cadastru și Publicitate Imobiliară MARAMURES
Biroul de Cadastru și Publicitate Imobiliară Baia Mare

A. Partea I. Descrierea imobilului

TEREN Extravilan

Adresa: Jud. Maramures

Nr. Crt	Nr cadastral Nr. topografic	Suprafața* (mp)	Observații / Referințe
A1		2.900	Sector cadastral:76 Teren neimprejmuit;

B. Partea II. Proprietari și acte

Inscrieri privitoare la dreptul de proprietate și alte drepturi reale	Referințe
/	
Act Normativ nr. Legea 7, din 13/03/1996 emis de Parlamentul Romaniei;	
B1	Inscrierea posesiei, drept de PROPRIETATE, dobandit prin Lege, cota actuala 1/1
	1) NEIDENTIFICAT NEIDENTIFICAT
Act Normativ nr. Legea 7, din 13/03/1996 emis de Parlamentul Romaniei ((art. 13));	
B2	Se notează mențiunea de proprietar neidentificat.

C. Partea III. SARCINI .

Inscrieri privind dezmembramintele dreptului de proprietate, drepturi reale de garanție și sarcini	Referințe
NU SUNT	

Anexa Nr. 1 La Partea I

Teren

Nr cadastral	Suprafața (mp)*	Observații / Referințe
	2.900	

* Suprafața este determinată în planul de proiecție Stereo 70.



Date referitoare la teren

Crt	Categorie folosință	Intra vilan	Suprafața (mp)	Tarla	Parcelă	Nr. topo	Observații / Referințe
1	arabil	NU	2.900	-	-	-	

Lungime Segmente

1) Valorile lungimilor segmentelor sunt obținute din proiecție în plan.

Punct început	X / Y	Punct sfârșit	X / Y	Lungime segment (** (m)
1	376.021,964 691.066,022	2	376.104,258 691.315,354	262.563
2	376.104,258 691.315,354	3	376.098,922 691.319,424	6.71
3	376.098,922 691.319,424	4	376.008,881 691.076,064	259.482
4	376.008,881 691.076,064	5	376.013,823 691.068,687	8.88
5	376.013,823 691.068,687	1	376.021,964 691.066,022	8.566

** Lungimile segmentelor sunt determinate în planul de proiecție Stereo 70 și sunt rotunjite la 1 milimetru.

*** Distanța dintre puncte este formată din segmente cumulate ce sunt mai mici decât valoarea 1 milimetru.

Neutilizabil în Circuitul
Civil

**DATE DESPRE IMOBILUL NR. 823**

Oficiul de Cadastru și Publicitate Imobiliară MARAMURES
Biroul de Cadastru și Publicitate Imobiliară Baia Mare

A. Partea I. Descrierea imobilului

TEREN Extravilan

Adresa: Jud. Maramures

Nr. Crt	Nr cadastral Nr. topografic	Suprafața* (mp)	Observații / Referințe
A1		2.900	Sector cadastral:76 Teren neimprejmut;

B. Partea II. Proprietari și acte

Inscrieri privitoare la dreptul de proprietate și alte drepturi reale		Referințe
/		
Act Normativ nr. Legea 7, din 13/03/1996 emis de Parlamentul Romaniei ((art. 13));		
B1	Intabulare, drept de PROPRIETATE, dobandit prin Lege, cota actuala 1/1 1) NEIDENTIFICAT NEIDENTIFICAT	A1
B2	Se notează mențiunea de proprietar neidentificat.	A1

C. Partea III. SARCINI .

Inscrieri privind dezmembramintele dreptului de proprietate, drepturi reale de garanție și sarcini	Referințe
NU SUNT	

Anexa Nr. 1 La Partea I

Teren

Nr cadastral	Suprafața (mp)*	Observații / Referințe
	2.900	

* Suprafața este determinată în planul de proiecție Stereo 70.



Date referitoare la teren

Crt	Categorie folosință	Intra vilan	Suprafața (mp)	Tarla	Parcelă	Nr. topo	Observații / Referințe
1	arabil	NU	2.900	-	Cuscau	-	

Lungime Segmente

1) Valorile lungimilor segmentelor sunt obținute din proiecție în plan.

Punct început	X / Y	Punct sfârșit	X / Y	Lungime segment (** (m)
1	376.033,97 691.064,809	2	376.113,125 691.308,591	256.311
2	376.113,125 691.308,591	3	376.104,258 691.315,354	11.152
3	376.104,258 691.315,354	4	376.021,964 691.066,022	262.563
4	376.021,964 691.066,022	5	376.025,703 691.064,798	3.934
5	376.025,703 691.064,798	6	376.029,418 691.064,802	3.715

Punct început	X / Y	Punct sfârșit	X / Y	Lungime segment (** (m)
6	376.029,418 691.064,802	1	376.033,97 691.064,809	4.552

** Lungimile segmentelor sunt determinate în planul de proiecție Stereo 70 și sunt rotunjite la 1 milimetru.

*** Distanța dintre puncte este formată din segmente cumulate ce sunt mai mici decât valoarea 1 milimetru.

Neutilizabil în Circuitul Civil

**DATE DESPRE IMOBILUL NR. 825**

Oficiul de Cadastru și Publicitate Imobiliară MARAMURES
Biroul de Cadastru și Publicitate Imobiliară Baia Mare

A. Partea I. Descrierea imobilului

TEREN Extravilan

Adresa: Jud. Maramures

Nr. Crt	Nr cadastral Nr. topografic	Suprafața* (mp)	Observații / Referințe
A1		4.111	Sector cadastral:76 Teren neimprejmuit;

B. Partea II. Proprietari și acte

Inscrieri privitoare la dreptul de proprietate și alte drepturi reale		Referințe
/		
Act Normativ nr. Legea 7, din 13/03/1996 emis de Parlamentul Romaniei ((art. 13));		
B1	Inscrierea posesiei, drept de PROPRIETATE, dobandit prin Lege, cota actuala 1/1 1) NEIDENTIFICAT NEIDENTIFICAT	A1
B2	Se notează mențiunea de proprietar neidentificat.	A1

C. Partea III. SARCINI .

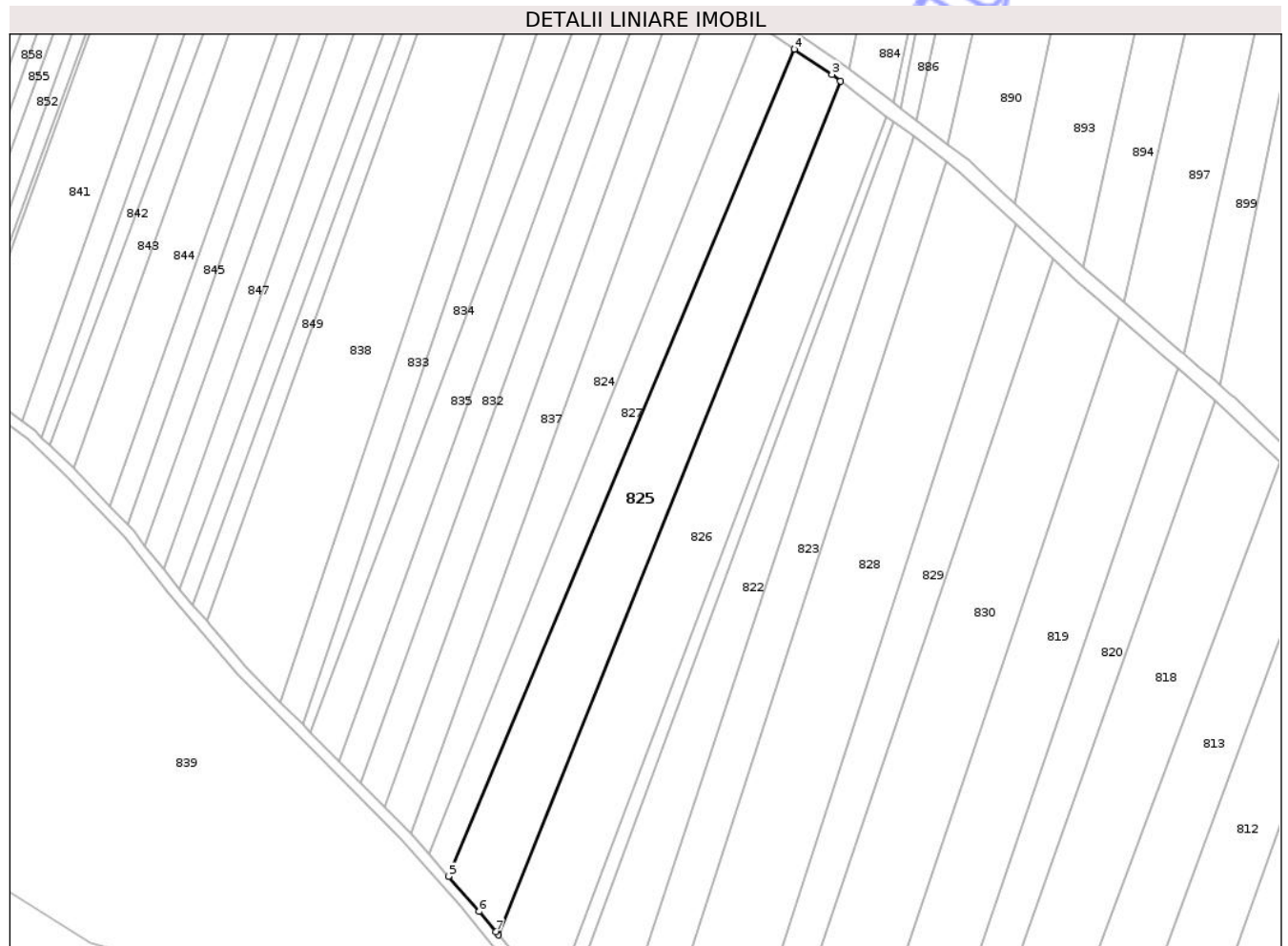
Inscrieri privind dezmembramintele dreptului de proprietate, drepturi reale de garanție și sarcini	Referințe
NU SUNT	

Anexa Nr. 1 La Partea I

Teren

Nr cadastral	Suprafața (mp)*	Observații / Referințe
	4.111	

* Suprafața este determinată în planul de proiecție Stereo 70.



Date referitoare la teren

Crt	Categorie folosință	Intra vilan	Suprafața (mp)	Tarla	Parcelă	Nr. topo	Observații / Referințe
1	arabil	NU	4.111	-	-	-	

Lungime Segmente

1) Valorile lungimilor segmentelor sunt obținute din proiecție în plan.

Punct început	X / Y	Punct sfârșit	X / Y	Lungime segment (** (m)
1	375.991,747 691.099,227	2	376.084,481 691.330,439	249.115
2	376.084,481 691.330,439	3	376.082,157 691.332,211	2.922
3	376.082,157 691.332,211	4	376.071,981 691.339,058	12.266
4	376.071,981 691.339,058	5	375.978,158 691.115,112	242.806
5	375.978,158 691.115,112	6	375.986,494 691.105,583	12.661

Punct început	X / Y	Punct sfârșit	X / Y	Lungime segment (** (m)
6	375.986,494 691.105,583	7	375.991,04 691.100,082	7.137
7	375.991,04 691.100,082	1	375.991,747 691.099,227	1.109

** Lungimile segmentelor sunt determinate în planul de proiecție Stereo 70 și sunt rotunjite la 1 milimetru.

*** Distanța dintre puncte este formată din segmente cumulate ce sunt mai mici decât valoarea 1 milimetru.

Neutilizabil în Circuitul Civil

**DATE DESPRE IMOBILUL NR. 827**

Oficiul de Cadastru și Publicitate Imobiliară MARAMURES
Biroul de Cadastru și Publicitate Imobiliară Baia Mare

A. Partea I. Descrierea imobilului

TEREN Extravilan

Adresa: Jud. Maramures

Nr. Crt	Nr cadastral Nr. topografic	Suprafața* (mp)	Observații / Referințe
A1		2.230	Sector cadastral:76 Teren neimprejmuit;

B. Partea II. Proprietari și acte

Inscrieri privitoare la dreptul de proprietate și alte drepturi reale		Referințe
/		
Act Normativ nr. Legea 7, din 13/03/1996 emis de Parlamentul Romaniei ((art. 14));		
B1	Inscrierea posesiei, drept de PROPRIETATE, dobandit prin Lege, cota actuala 1/1 1) NEIDENTIFICAT NEIDENTIFICAT	A1
B2	Se notează mențiunea de proprietar neidentificat.	A1

C. Partea III. SARCINI .

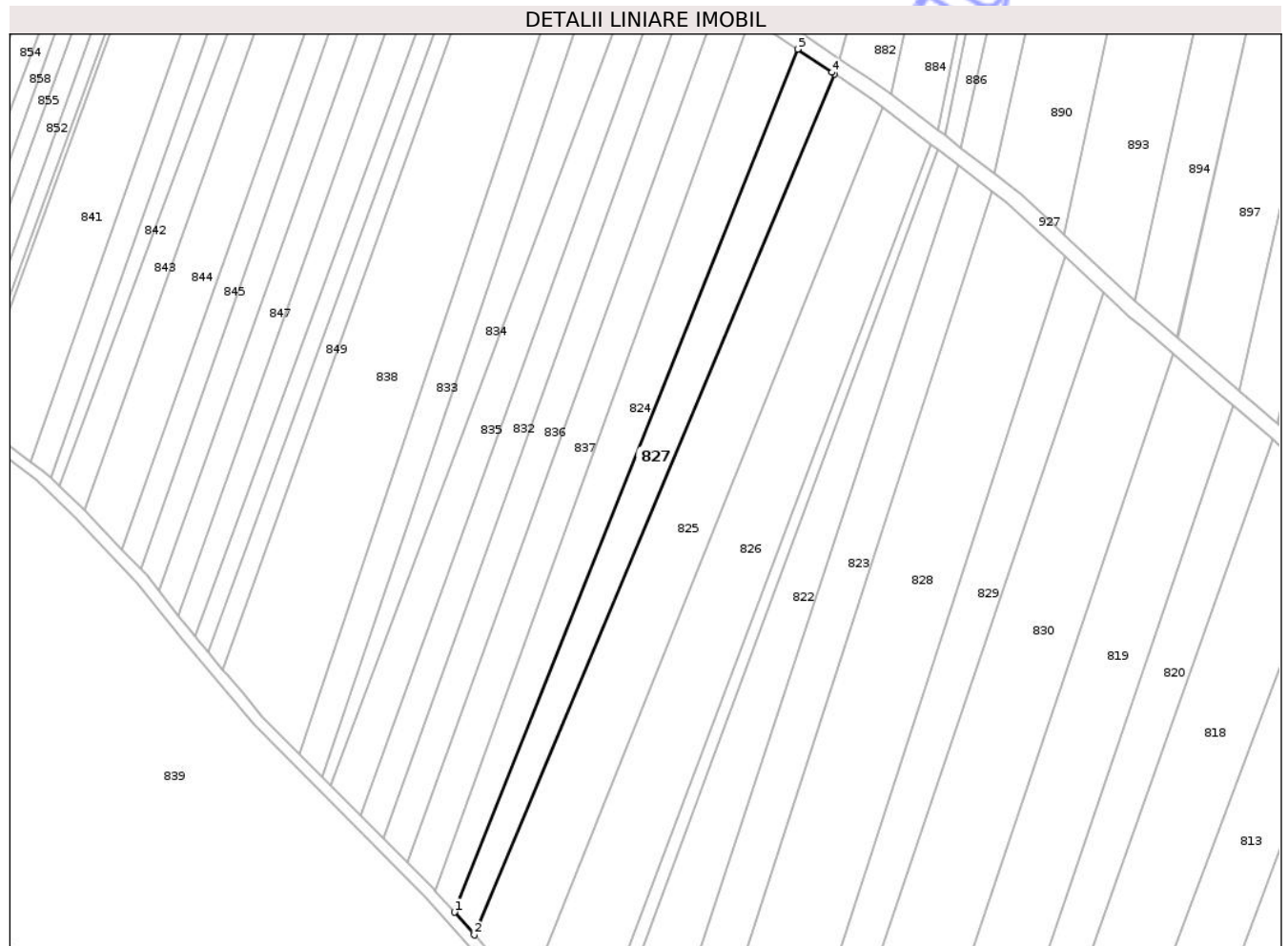
Inscrieri privind dezmembramintele dreptului de proprietate, drepturi reale de garanție și sarcini	Referințe
NU SUNT	

Anexa Nr. 1 La Partea I

Teren

Nr cadastral	Suprafața (mp)*	Observații / Referințe
	2.230	

* Suprafața este determinată în planul de proiecție Stereo 70.



Date referitoare la teren

Crt	Categorie folosință	Intravilan	Suprafața (mp)	Tarla	Parcelă	Nr. topo	Observații / Referințe
1	arabil	NU	2.230	-	-	-	

Lungime Segmente

1) Valorile lungimilor segmentelor sunt obținute din proiecție în plan.

Punct început	X / Y	Punct sfârșit	X / Y	Lungime segment (** (m)
1	375.972,974 691.121,038	2	375.978,158 691.115,112	7.873
2	375.978,158 691.115,112	3	376.071,981 691.339,058	242.806
3	376.071,981 691.339,058	4	376.071,29 691.339,524	0.833
4	376.071,29 691.339,524	5	376.062,346 691.345,542	10.781
5	376.062,346 691.345,542	1	375.972,974 691.121,038	241.639

** Lungimile segmentelor sunt determinate în planul de proiecție Stereo 70 și sunt rotunjite la 1 milimetru.

*** Distanța dintre puncte este formată din segmente cumulate ce sunt mai mici decât valoarea 1 milimetru.

Neutilizabil în Circuitul
Civil

**DATE DESPRE IMOBILUL NR. 828**

Oficiul de Cadastru și Publicitate Imobiliară MARAMURES
Biroul de Cadastru și Publicitate Imobiliară Baia Mare

A. Partea I. Descrierea imobilului

TEREN Extravilan

Adresa: Jud. Maramures

Nr. Crt	Nr cadastral Nr. topografic	Suprafața* (mp)	Observații / Referințe
A1		Din acte: 8.000 Masurata: 5.750	Sector cadastral:76 Teren neimprejmuit; Imobil despartit de drum, diferenta de suprafata se regaseste la ID 890.

B. Partea II. Proprietari și acte

Inscrieri privitoare la dreptul de proprietate și alte drepturi reale	Referințe
/	
Act Administrativ nr. TP 60078/95, din 29/06/1994 emis de Comisia Judeteana Maramures (titlu de proprietate);	
B1	A1
Intabulare, drept de PROPRIETATECu titlu de drept aplicarea L 18/1991., dobandit prin Reconstituire, cota actuala 1/1	
1) TINC VASILE, Lipsa CNP, cota nedeterminata	
2) FALCA FLOARE, Lipsa CNP, cota nedeterminata	
3) TINC GHEORGHE, Lipsa CNP, cota nedeterminata	

C. Partea III. SARCINI .

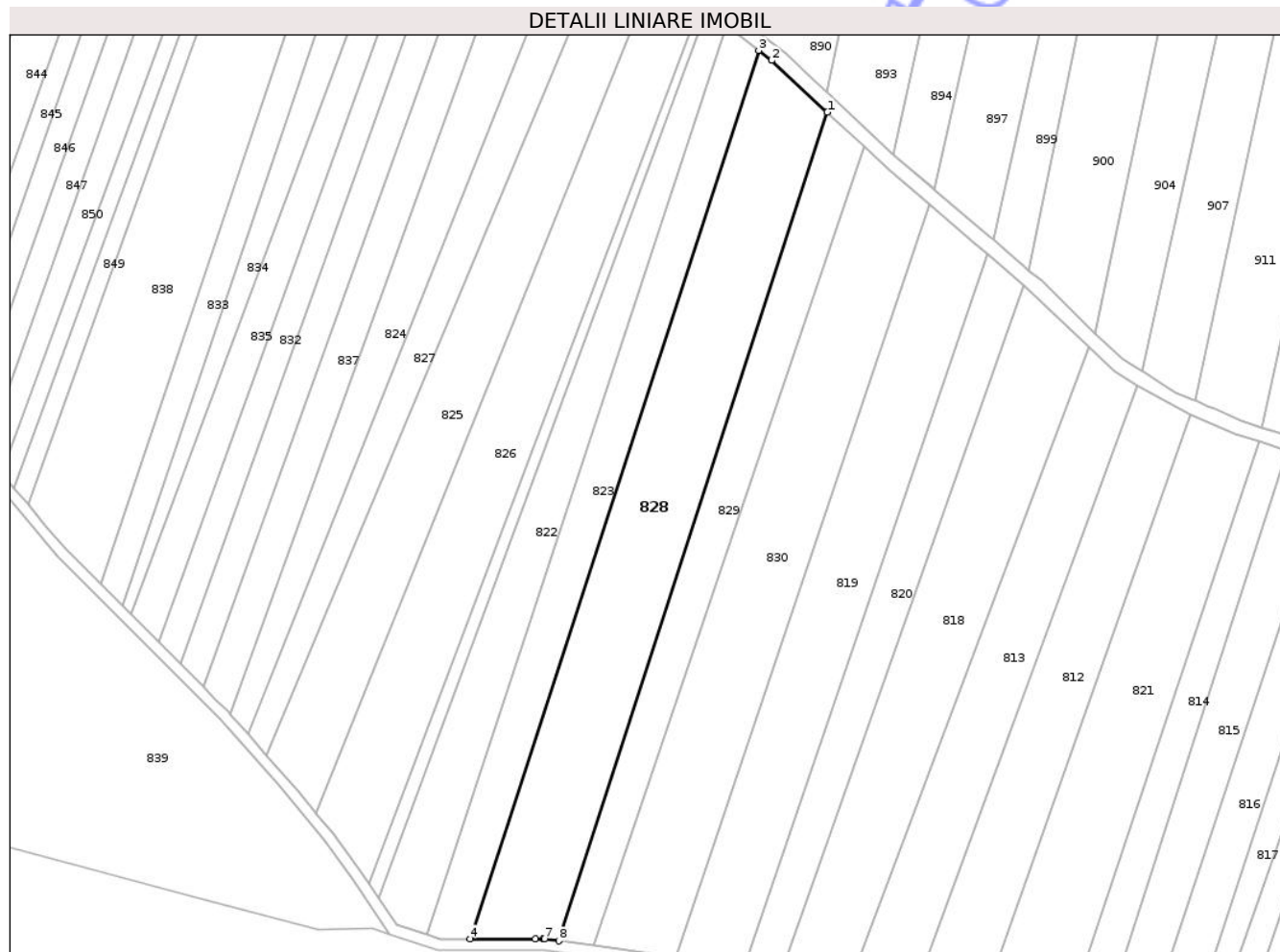
Inscrieri privind dezmembramintele dreptului de proprietate, drepturi reale de garanție și sarcini	Referințe
NU SUNT	

Anexa Nr. 1 La Partea I

Teren

Nr cadastral	Suprafața (mp)*	Observații / Referințe
	Din acte: 8.000 Masurata: 5.750	Imobil despartit de drum, diferenta de suprafata se regaseste la ID 890.

* Suprafața este determinată în planul de proiecție Stereo 70.



Date referitoare la teren

Crt	Categorie folosință	Intra vilan	Suprafața (mp)	Tarla	Parcelă	Nr. topo	Observații / Referințe
1	arabil	NU	5.750	-	Cuscau	-	

Lungime Segmente

1) Valorile lungimilor segmentelor sunt obținute din proiecție în plan.

Punct început	X / Y	Punct sfârșit	X / Y	Lungime segment (** (m)
1	376.131,945 691.291,639	2	376.116,718 691.305,851	20.829
2	376.116,718 691.305,851	3	376.113,125 691.308,591	4.519
3	376.113,125 691.308,591	4	376.033,97 691.064,809	256.311
4	376.033,97 691.064,809	5	376.051,803 691.064,832	17.833
5	376.051,803 691.064,832	6	376.054,098 691.064,835	2.296

Punct început	X / Y	Punct sfârșit	X / Y	Lungime segment (** (m)
6	376.054,098 691.064,835	7	376.054,364 691.064,835	0.266
7	376.054,364 691.064,835	8	376.058,318 691.064,299	3.989
8	376.058,318 691.064,299	1	376.131,945 691.291,639	238.965

** Lungimile segmentelor sunt determinate în planul de proiecție Stereo 70 și sunt rotunjite la 1 milimetru.

*** Distanța dintre puncte este formată din segmente cumulate ce sunt mai mici decât valoarea 1 milimetru.

Neutilizabil în Circuitul Civil

**DATE DESPRE IMOBILUL NR. 832**

Oficiul de Cadastru și Publicitate Imobiliară MARAMURES
Biroul de Cadastru și Publicitate Imobiliară Baia Mare

A. Partea I. Descrierea imobilului

TEREN Extravilan

Adresa: Jud. Maramures

Nr. Crt	Nr cadastral Nr. topografic	Suprafața* (mp)	Observații / Referințe
A1		Din acte: 2.600 Masurata: 1.750	Sector cadastral:76 Teren neimprejmuit; Imobil despartit de drum, diferenta de suprafata se regaseste la ID 875.

B. Partea II. Proprietari și acte

Inscrieri privitoare la dreptul de proprietate și alte drepturi reale		Referințe
/		
Act Administrativ nr. TP 526/29, din 25/10/1994 emis de Comisia Judeteana MM (titlu de proprietate);		
B1	Intabulare, drept de PROPRIETATE CU TITLU DE DREPT APLICAREA LEGII NR.18/1991, dobandit prin Reconstituire, cota actuala 1/1 1) SILAGHI SIMION, Lipsa CNP, bun propriu 2) ERDELI DANIELA, bun propriu DEFUNCT:Da	A1

C. Partea III. SARCINI .

Inscrieri privind dezmembramintele dreptului de proprietate, drepturi reale de garanție și sarcini	Referințe
NU SUNT	

Anexa Nr. 1 La Partea I

Teren

Nr cadastral	Suprafața (mp)*	Observații / Referințe
	Din acte: 2.600 Masurata: 1.750	Imobil despartit de drum, diferenta de suprafata se regaseste la ID 875.

* Suprafața este determinată în planul de proiecție Stereo 70.

DETALII LINIARE IMOBIL



Date referitoare la teren

Crt	Categorie folosință	Intra vilan	Suprafața (mp)	Tarla	Parcelă	Nr. topo	Observații / Referințe
1	arabil	NU	1.750	-	Cuscau	-	

Lungime Segmente

1) Valorile lungimilor segmentelor sunt obținute din proiecție în plan.

Punct început	X / Y	Punct sfârșit	X / Y	Lungime segment (** (m)
1	375.954,438 691.140,304	2	376.035,116 691.365,536	239.246
2	376.035,116 691.365,536	3	376.029,274 691.370,095	7.411
3	376.029,274 691.370,095	4	375.948,486 691.146,284	237.946
4	375.948,486 691.146,284	5	375.949,561 691.145,204	1.524
5	375.949,561 691.145,204	1	375.954,438 691.140,304	6.913

** Lungimile segmentelor sunt determinate în planul de proiecție Stereo 70 și sunt rotunjite la 1 milimetru.

*** Distanța dintre puncte este formată din segmente cumulate ce sunt mai mici decât valoarea 1 milimetru.

Neutilizabil în Circuitul
Civil

**DATE DESPRE IMOBILUL NR. 834**

Oficiul de Cadastru și Publicitate Imobiliară MARAMURES
Biroul de Cadastru și Publicitate Imobiliară Baia Mare

A. Partea I. Descrierea imobilului

TEREN Extravilan

Adresa: Jud. Maramures

Nr. Crt	Nr cadastral Nr. topografic	Suprafața* (mp)	Observații / Referințe
A1		Din acte: 2.900 Masurata: 1.559	Sector cadastral:76 Teren neimprejmuit; Imobil despartit de drum, diferenta de suprafata se regaseste la ID 873.

B. Partea II. Proprietari și acte

Inscrieri privitoare la dreptul de proprietate și alte drepturi reale	Referințe
/	
Act Administrativ nr. TP 60075/75, din 16/03/1994 emis de Comisia Judeteana Maramures (titlu de proprietate);	
B1	A1
Intabulare, drept de PROPRIETATECU TITLU DE DREPT APLICAREA LEGII NR.18/1991, dobandit prin Reconstituire, cota actuala 1/1	
1) FILIPAȘ VASILE, Lipsa CNP, bun propriu	
2) PETRAȘ SAVETA, Lipsa CNP, cota nedeterminata	
3) FAJE CAROLINA, Lipsa CNP, cota nedeterminata	
4) FILIPAȘ FLOARE, Lipsa CNP, cota nedeterminata	

C. Partea III. SARCINI .

Inscrieri privind dezmembramintele dreptului de proprietate, drepturi reale de garanție și sarcini	Referințe
NU SUNT	

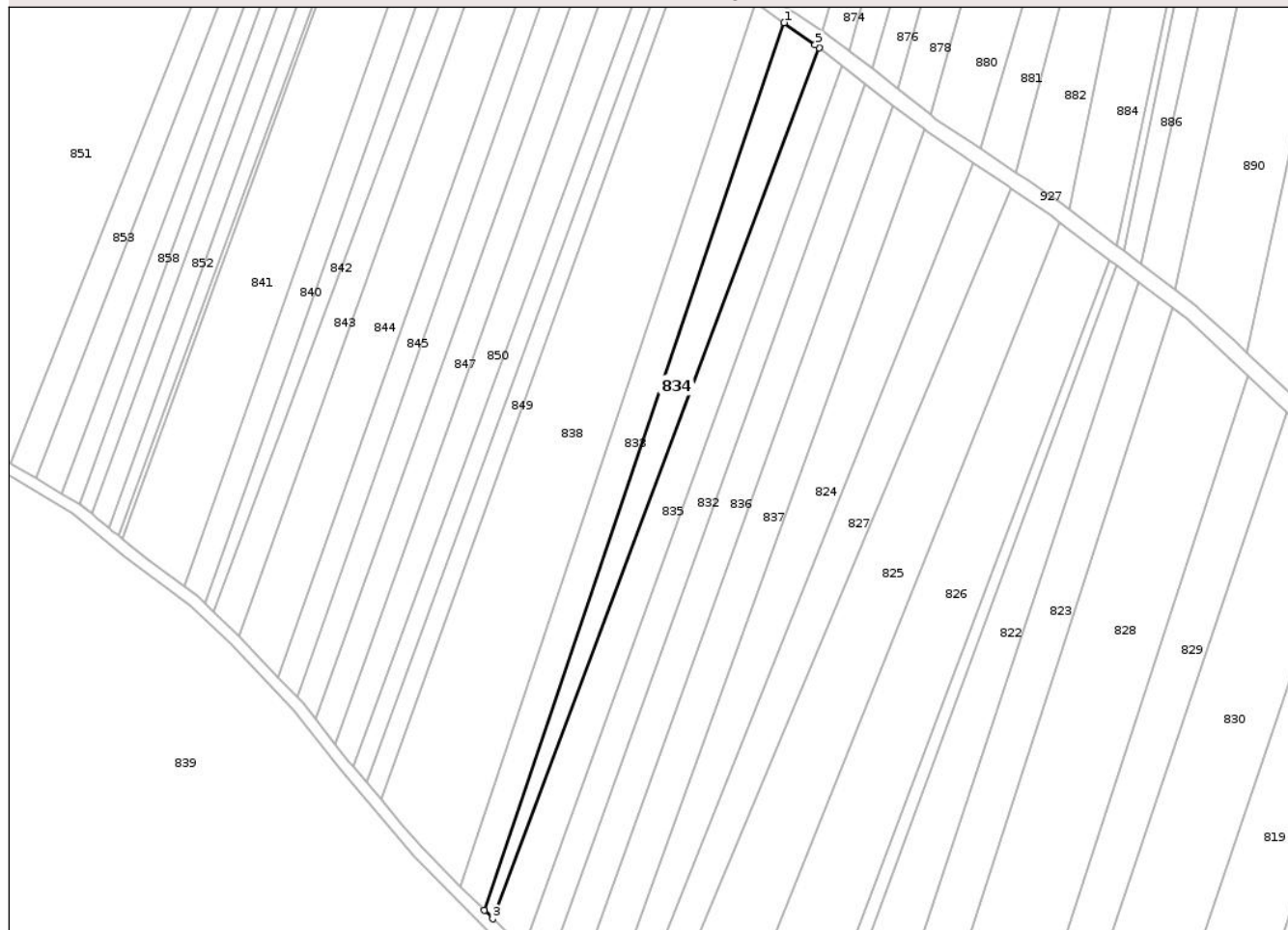
Anexa Nr. 1 La Partea I

Teren

Nr cadastral	Suprafața (mp)*	Observații / Referințe
	Din acte: 2.900 Masurata: 1.559	Imobil despartit de drum, diferenta de suprafata se regaseste la ID 873.

* Suprafața este determinată în planul de proiecție Stereo 70.

DETALII LINIARE IMOBIL



Date referitoare la teren

Crt	Categorie folosință	Intra vilan	Suprafața (mp)	Tarla	Parcelă	Nr. topo	Observații / Referințe
1	arabil	NU	1.559	-	Cuscau	-	

Lungime Segmente

1) Valorile lungimilor segmentelor sunt obținute din proiecție în plan.

Punct început	X / Y	Punct sfârșit	X / Y	Lungime segment (** (m)
1	376.014,597 691.380,922	2	375.938,663 691.156,153	237.249
2	375.938,663 691.156,153	3	375.940,79 691.154,016	3.015
3	375.940,79 691.154,016	4	376.023,447 691.374,555	235.52
4	376.023,447 691.374,555	5	376.022,42 691.375,342	1.294
5	376.022,42 691.375,342	1	376.014,597 691.380,922	9.609

** Lungimile segmentelor sunt determinate în planul de proiecție Stereo 70 și sunt rotunjite la 1 milimetru.

*** Distanța dintre puncte este formată din segmente cumulate ce sunt mai mici decât valoarea 1 milimetru.

Neutilizabil în Circuitul
Civil

**DATE DESPRE IMOBILUL NR. 836**

Oficiul de Cadastru și Publicitate Imobiliară MARAMURES
Biroul de Cadastru și Publicitate Imobiliară Baia Mare

A. Partea I. Descrierea imobilului

TEREN Extravilan

Adresa: Jud. Maramures

Nr. Crt	Nr cadastral Nr. topografic	Suprafața* (mp)	Observații / Referințe
A1		Din acte: 2.900 Masurata: 2.000	Sector cadastral:76 Teren neimprejmuit; Imobil despartit de drum, diferenta de suprafata se regaseste la ID 876.

B. Partea II. Proprietari și acte

Inscrieri privitoare la dreptul de proprietate și alte drepturi reale	Referințe
/	
Act Administrativ nr. TP 60075/19, din 03/02/1993 emis de Comisia Judeteana Maramures (titlu de proprietate);	
B1 Intabulare, drept de PROPRIETATECU TITLU DE DREPT APLICAREA LEGII NR.18/1991, dobandit prin Reconstituire, cota actuala 1/1 1) FALCA GHEORGHE, Lipsa CNP, bun propriu	A1

C. Partea III. SARCINI .

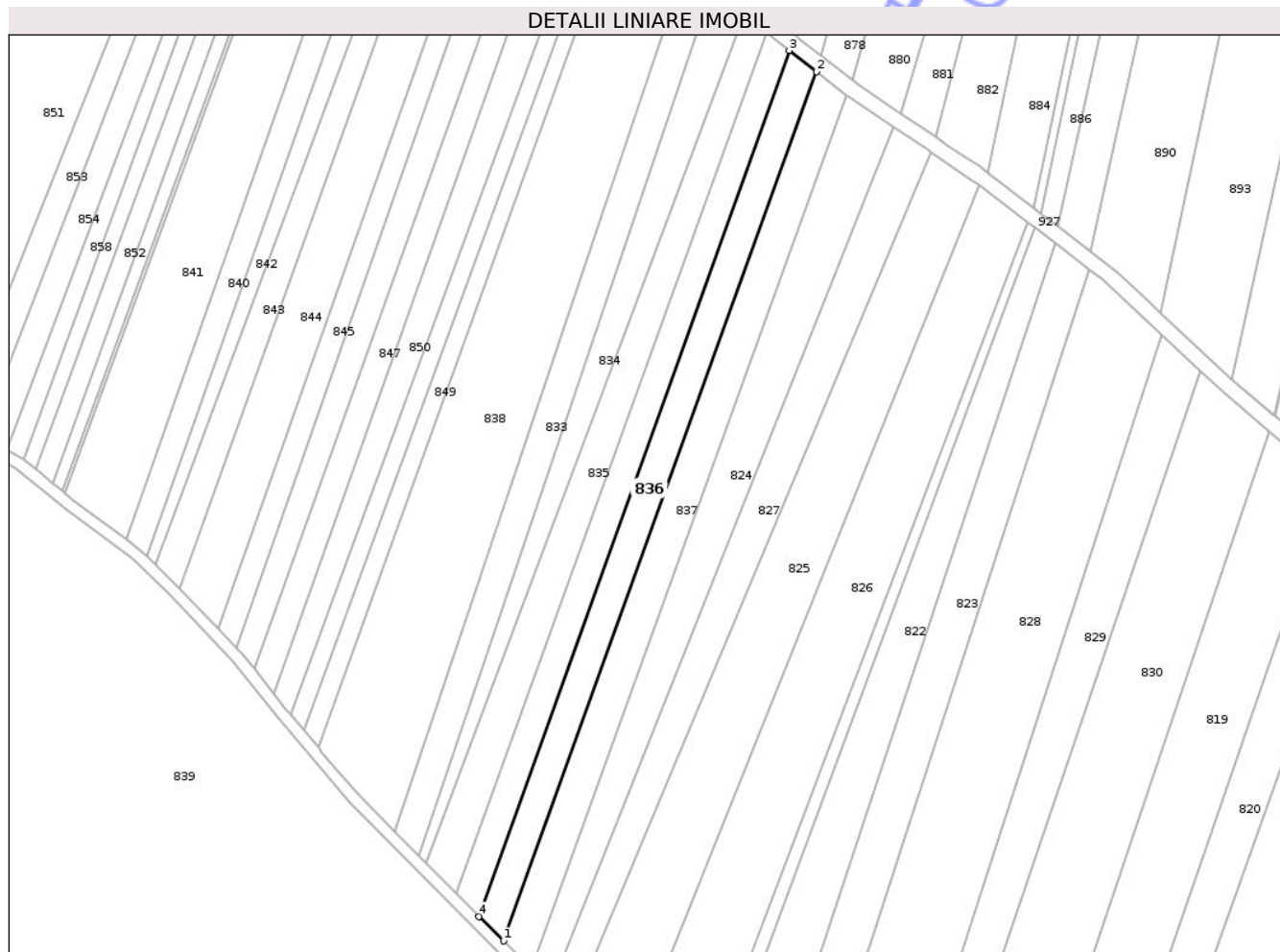
Inscrieri privind dezmembramintele dreptului de proprietate, drepturi reale de garanție și sarcini	Referințe
NU SUNT	

Anexa Nr. 1 La Partea I

Teren

Nr cadastral	Suprafața (mp)*	Observații / Referințe
	Din acte: 2.900 Masurata: 2.000	Imobil despartit de drum, diferenta de suprafata se regaseste la ID 876.

* Suprafața este determinată în planul de proiecție Stereo 70.



Date referitoare la teren

Crt	Categorie folosință	Intra vilan	Suprafața (mp)	Tarla	Parcelă	Nr. topo	Observații / Referințe
1	arabil	NU	2.000	-	Cuscau	-	

Lungime Segmente

1) Valorile lungimilor segmentelor sunt obținute din proiecție în plan.

Punct început	X / Y	Punct sfârșit	X / Y	Lungime segment (** (m)
1	375.960,795 691.133,917	2	376.042,201 691.360,009	240.301
2	376.042,201 691.360,009	3	376.035,116 691.365,536	8.986
3	376.035,116 691.365,536	4	375.954,438 691.140,304	239.246
4	375.954,438 691.140,304	1	375.960,795 691.133,917	9.012

** Lungimile segmentelor sunt determinate în planul de proiecție Stereo 70 și sunt rotunjite la 1 milimetru.

*** Distanța dintre puncte este formată din segmente cumulate ce sunt mai mici decât valoarea 1 milimetru.

Neutilizabil în Circuitul
Civil

**DATE DESPRE IMOBILUL NR. 837**

Oficiul de Cadastru și Publicitate Imobiliară MARAMURES
Biroul de Cadastru și Publicitate Imobiliară Baia Mare

A. Partea I. Descrierea imobilului

TEREN Extravilan

Adresa: Jud. Maramures

Nr. Crt	Nr cadastral Nr. topografic	Suprafața* (mp)	Observații / Referințe
A1	54684	2.262	Sector cadastral:76 Teren neimprejmuit;

B. Partea II. Proprietari și acte

Inscrieri privitoare la dreptul de proprietate și alte drepturi reale		Referințe
25305 / 27/04/2023		
Act Notarial nr. Certificat de mostenitor suplimentar nr. 16, dosar succ nr. 23,24,25/2023, din 26/04/2023 emis de NP Vacla Cristina Maria (act notarial nr Incheiere de rectificare nr. 12 din 08.05.2023, emis de NP Vacla Cristina Maria);		
B1	Intabulare, drept de PROPRIETATEcu titlu de drept moștenire, dobandit prin Succesiune, cota actuala 3/16 1) PALFI TRAIAN , bun propriu <i>OBSERVATII: POZITIE TRANSCRISA DIN CF 54684 CICARLAU, IN RANGUL INCHEIERII NR. 25305 / 27.04.2023</i>	A1
B2	Intabulare, drept de PROPRIETATEcu titlu de drept moștenire, dobandit prin Succesiune, cota actuala 1/16 1) PALFI TRAIAN , bun propriu <i>OBSERVATII: POZITIE TRANSCRISA DIN CF 54684 CICARLAU, IN RANGUL INCHEIERII NR. 25305 / 27.04.2023</i>	A1
35419 / 06/06/2023		
Act Notarial nr. Act de parcelare si partaj succesoral aut sub nr. 776, din 30/05/2023 emis de NP Vacla Cristina Maria;		
B3	Intabulare, drept de PROPRIETATEcu titlu de drept partaj, dobandit prin Conventie, cota actuala 12/16 1) PALFI TRAIAN <i>OBSERVATII: POZITIE TRANSCRISA DIN CF 54684 CICARLAU, IN RANGUL INCHEIERII NR. 25305 / 27.04.2023</i>	A1

C. Partea III. SARCINI .

Inscrieri privind dezmembramintele dreptului de proprietate, drepturi reale de garanție și sarcini	Referințe
NU SUNT	

Anexa Nr. 1 La Partea I

Teren

Nr cadastral	Suprafața (mp)*	Observații / Referințe
54684	2.262	

* Suprafața este determinată în planul de proiecție Stereo 70.



Date referitoare la teren

Crt	Categorie folosință	Intra vilan	Suprafața (mp)	Tarla	Parcelă	Nr. topo	Observații / Referințe
1	arabil	NU	2.262	-	-	-	

Lungime Segmente

1) Valorile lungimilor segmentelor sunt obținute din proiecție în plan.

Punct început	X / Y	Punct sfârșit	X / Y	Lungime segment (** (m)
1	375.968,061 691.126,566	2	376.050,038 691.353,9	241.663
2	376.050,038 691.353,9	3	376.042,201 691.360,009	9.936
3	376.042,201 691.360,009	4	375.960,795 691.133,917	240.301
4	375.960,795 691.133,917	5	375.964,218 691.130,478	4.851
5	375.964,218 691.130,478	6	375.967,64 691.127,04	4.851

Punct început	X / Y	Punct sfârșit	X / Y	Lungime segment (** (m)
6	375.967,64 691.127,04	1	375.968,061 691.126,566	0.633

** Lungimile segmentelor sunt determinate în planul de proiecție Stereo 70 și sunt rotunjite la 1 milimetru.

*** Distanța dintre puncte este formată din segmente cumulate ce sunt mai mici decât valoarea 1 milimetru.

Neutilizabil în Circuitul Civil

**DATE DESPRE IMOBILUL NR. 842**

Oficiul de Cadastru și Publicitate Imobiliară MARAMURES
Biroul de Cadastru și Publicitate Imobiliară Baia Mare

A. Partea I. Descrierea imobilului

TEREN Extravilan

Adresa: Jud. Maramures

Nr. Crt	Nr cadastral Nr. topografic	Suprafața* (mp)	Observații / Referințe
A1		Din acte: 1.500 Masurata: 1.000	Sector cadastral:76 Teren neimprejmuit; Imobil despartit de drum, diferenta de suprafata se regaseste la ID 866.

B. Partea II. Proprietari și acte

Inscrieri privitoare la dreptul de proprietate și alte drepturi reale		Referințe
/		
Act Administrativ nr. TP 526/99, din 14/07/1995 emis de Comisia Judeteana MM (titlu de proprietate);		
B1	Intabulare, drept de PROPRIETATE CU TITLU DE DREPT APLICAREA LEGII NR.18/1991, dobandit prin Reconstituire, cota actuala 1/1 1) BĂLAN GHEORGHE, Lipsa CNP, bun propriu	A1

C. Partea III. SARCINI .

Inscrieri privind dezmembramintele dreptului de proprietate, drepturi reale de garanție și sarcini	Referințe
NU SUNT	

Anexa Nr. 1 La Partea I

Teren

Nr cadastral	Suprafața (mp)*	Observații / Referințe
	Din acte: 1.500 Masurata: 1.000	Imobil despartit de drum, diferenta de suprafata se regaseste la ID 866.

* Suprafața este determinată în planul de proiecție Stereo 70.



Date referitoare la teren

Crt	Categorie folosință	Intra vilan	Suprafața (mp)	Tarla	Parcelă	Nr. topo	Observații / Referințe
1	arabil	NU	1.000	-	Cuscau	-	

Lungime Segmente

1) Valorile lungimilor segmentelor sunt obținute din proiecție în plan.

Punct început	X / Y	Punct sfârșit	X / Y	Lungime segment (** (m)
1	375.870,12 691.231,831	2	375.945,344 691.434,326	216.016
2	375.945,344 691.434,326	3	375.945,242 691.434,484	0.188
3	375.945,242 691.434,484	4	375.944,318 691.435,923	1.71
4	375.944,318 691.435,923	5	375.942,591 691.438,638	3.218
5	375.942,591 691.438,638	6	375.941,002 691.441,147	2.97

Punct început	X / Y	Punct sfârșit	X / Y	Lungime segment (** (m)
6	375.941,002 691.441,147	7	375.867,932 691.233,94	219.713
7	375.867,932 691.233,94	1	375.870,12 691.231,831	3.038

** Lungimile segmentelor sunt determinate în planul de proiecție Stereo 70 și sunt rotunjite la 1 milimetru.

*** Distanța dintre puncte este formată din segmente cumulate ce sunt mai mici decât valoarea 1 milimetru.

Neutilizabil în Circuitul Civil

**DATE DESPRE IMOBILUL NR. 843**

Oficiul de Cadastru și Publicitate Imobiliară MARAMURES
Biroul de Cadastru și Publicitate Imobiliară Baia Mare

A. Partea I. Descrierea imobilului

TEREN Extravilan

Adresa: Jud. Maramures

Nr. Crt	Nr cadastral Nr. topografic	Suprafața* (mp)	Observații / Referințe
A1		Din acte: 2.000 Masurata: 1.484	Sector cadastral:76 Teren neimprejmuit; Imobil despartit de drum, diferenta de suprafata se regaseste la ID 867.

B. Partea II. Proprietari și acte

Inscrieri privitoare la dreptul de proprietate și alte drepturi reale	Referințe
/	
Act Administrativ nr. TP 44126/43, din 26/04/1996 emis de Comisia Judeteana Maramures (titlu de proprietate);	
B1	A1
Intabulare, drept de PROPRIETATECu titlu de drept aplicarea L 18/1991., dobandit prin Reconstituire, cota actuala 1/1	
1) FILIPAȘ FLOARE, Lipsa CNP, cota nedeterminata	
2) BÎRSĂUAN GHEORGHE, Lipsa CNP, cota nedeterminata	

C. Partea III. SARCINI .

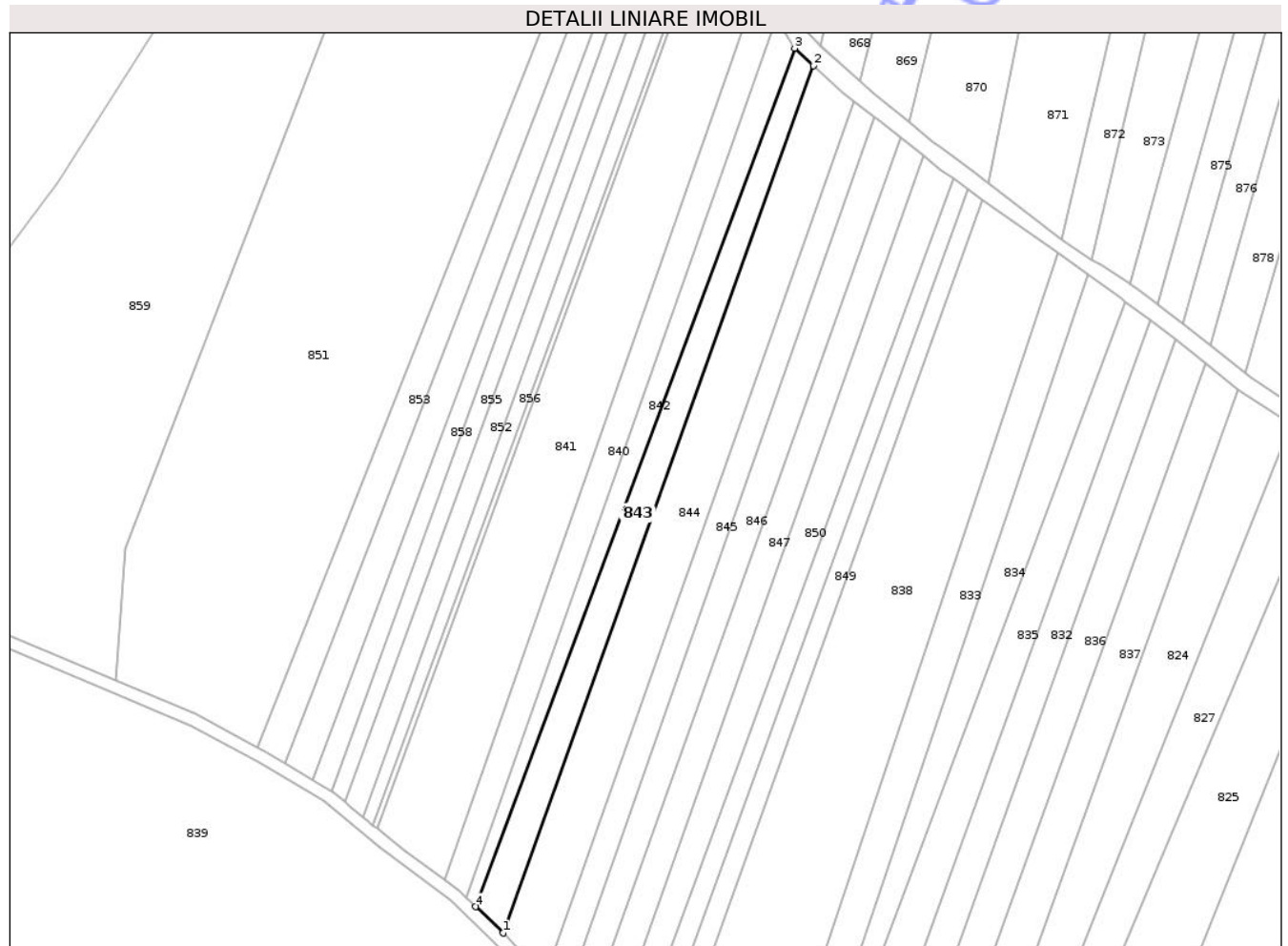
Inscrieri privind dezmembramintele dreptului de proprietate, drepturi reale de garanție și sarcini	Referințe
NU SUNT	

Anexa Nr. 1 La Partea I

Teren

Nr cadastral	Suprafața (mp)*	Observații / Referințe
	Din acte: 2.000 Masurata: 1.484	Imobil despartit de drum, diferenta de suprafata se regaseste la ID 867.

* Suprafața este determinată în planul de proiecție Stereo 70.



Date referitoare la teren

Crt	Categorie folosință	Intra vilan	Suprafața (mp)	Tarla	Parcelă	Nr. topo	Observații / Referințe
1	arabil	NU	1.484	-	Cuscau	-	

Lungime Segmente

1) Valorile lungimilor segmentelor sunt obținute din proiecție în plan.

Punct început	X / Y	Punct sfârșit	X / Y	Lungime segment (** (m)
1	375.876,546 691.225,62	2	375.949,739 691.430,238	217.315
2	375.949,739 691.430,238	3	375.945,344 691.434,326	6.003
3	375.945,344 691.434,326	4	375.870,12 691.231,831	216.016
4	375.870,12 691.231,831	1	375.876,546 691.225,62	8.938

** Lungimile segmentelor sunt determinate în planul de proiecție Stereo 70 și sunt rotunjite la 1 milimetru.

*** Distanța dintre puncte este formată din segmente cumulate ce sunt mai mici decât valoarea 1 milimetru.

Neutilizabil în Circuitul
Civil

**DATE DESPRE IMOBILUL NR. 845**

Oficiul de Cadastru și Publicitate Imobiliară MARAMURES
Biroul de Cadastru și Publicitate Imobiliară Baia Mare

A. Partea I. Descrierea imobilului

TEREN Extravilan

Adresa: Jud. Maramures

Nr. Crt	Nr cadastral Nr. topografic	Suprafața* (mp)	Observații / Referințe
A1		1.300	Sector cadastral:76 Teren neimprejmuit;

B. Partea II. Proprietari și acte

Inscrieri privitoare la dreptul de proprietate și alte drepturi reale	Referințe
/	
Act Administrativ nr. TP 40272/81, din 08/07/1993 emis de Comisia Judeteana Maramures (titlu de proprietate);	
B1	Intabulare, drept de PROPRIETATECu titlu de drept aplicarea L18/1991., dobandit prin Reconstituire, cota actuala 1/1
	1) BARBUR IOAN , Lipsa CNP, bun propriu

C. Partea III. SARCINI .

Inscrieri privind dezmembramintele dreptului de proprietate, drepturi reale de garanție și sarcini	Referințe
NU SUNT	

Anexa Nr. 1 La Partea I

Teren

Nr cadastral	Suprafața (mp)*	Observații / Referințe
	1.300	

* Suprafața este determinată în planul de proiecție Stereo 70.



Date referitoare la teren

Crt	Categorie folosință	Intra vilan	Suprafața (mp)	Tarla	Parcelă	Nr. topo	Observații / Referințe
1	arabil	NU	1.300	-	Cuscau	-	

Lungime Segmente

1) Valorile lungimilor segmentelor sunt obținute din proiecție în plan.

Punct început	X / Y	Punct sfârșit	X / Y	Lungime segment (** (m)
1	375.891,174 691.210,263	2	375.964,16 691.417,977	220.164
2	375.964,16 691.417,977	3	375.959,408 691.421,695	6.034
3	375.959,408 691.421,695	4	375.886,437 691.215,236	218.975
4	375.886,437 691.215,236	1	375.891,174 691.210,263	6.868

** Lungimile segmentelor sunt determinate în planul de proiecție Stereo 70 și sunt rotunjite la 1 milimetru.

*** Distanța dintre puncte este formată din segmente cumulate ce sunt mai mici decât valoarea 1 milimetru.

Neutilizabil în Circuitul
Civil

**DATE DESPRE IMOBILUL NR. 846**

Oficiul de Cadastru și Publicitate Imobiliară MARAMURES
Biroul de Cadastru și Publicitate Imobiliară Baia Mare

A. Partea I. Descrierea imobilului

TEREN Extravilan

Adresa: Jud. Maramures

Nr. Crt	Nr cadastral Nr. topografic	Suprafața* (mp)	Observații / Referințe
A1		1.508	Sector cadastral:76 Teren neimprejmuit;

B. Partea II. Proprietari și acte

Inscrieri privitoare la dreptul de proprietate și alte drepturi reale	Referințe
/	
Act Administrativ nr. TP 59944/76, din 19/04/1995 emis de Comisia Judeteana Maramures (titlu de proprietate, adeverinta de notorietate nr. 3701 din 11.07.2025);	
B1	Intabulare, drept de PROPRIETATECU TITLU DE DREPT APLICAREA LEGII NR.18/1991, dobandit prin Reconstituire, cota actuala 1/1
	1) OLAR DAN , bun propriu

C. Partea III. SARCINI .

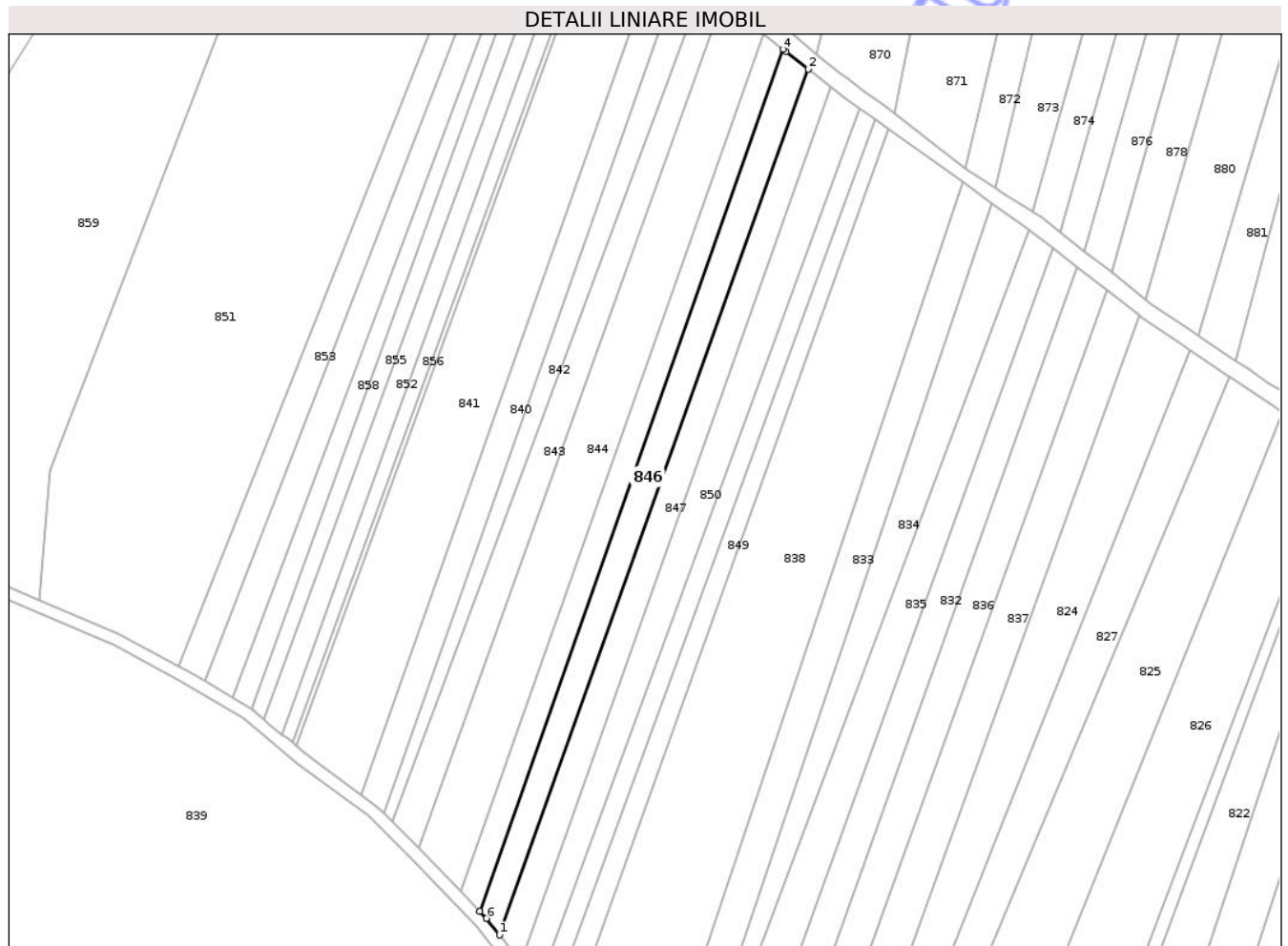
Inscrieri privind dezmembramintele dreptului de proprietate, drepturi reale de garanție și sarcini	Referințe
NU SUNT	

Anexa Nr. 1 La Partea I

Teren

Nr cadastral	Suprafața (mp)*	Observații / Referințe
	1.508	

* Suprafața este determinată în planul de proiecție Stereo 70.



Date referitoare la teren

Crt	Categorie folosință	Intra vilan	Suprafața (mp)	Tarla	Parcelă	Nr. topo	Observații / Referințe
1	arabil	NU	1.508	-	Cuscau	-	

Lungime Segmente

1) Valorile lungimilor segmentelor sunt obținute din proiecție în plan.

Punct început	X / Y	Punct sfârșit	X / Y	Lungime segment (** (m)
1	375.895,875 691.204,644	2	375.970,274 691.413,196	221.425
2	375.970,274 691.413,196	3	375.964,892 691.417,405	6.833
3	375.964,892 691.417,405	4	375.964,16 691.417,977	0.929
4	375.964,16 691.417,977	5	375.891,174 691.210,263	220.164
5	375.891,174 691.210,263	6	375.892,74 691.208,619	2.271

Punct început	X / Y	Punct sfârșit	X / Y	Lungime segment (** (m)
6	375.892,74 691.208,619	1	375.895,875 691.204,644	5.063

** Lungimile segmentelor sunt determinate în planul de proiecție Stereo 70 și sunt rotunjite la 1 milimetru.

*** Distanța dintre puncte este formată din segmente cumulate ce sunt mai mici decât valoarea 1 milimetru.

Neutilizabil în Circuitul Civil

**DATE DESPRE IMOBILUL NR. 848**

Oficiul de Cadastru și Publicitate Imobiliară MARAMURES
Biroul de Cadastru și Publicitate Imobiliară Baia Mare

A. Partea I. Descrierea imobilului

TEREN Extravilan

Adresa: Jud. Maramures

Nr. Crt	Nr cadastral Nr. topografic	Suprafața* (mp)	Observații / Referințe
A1		1.020	Sector cadastral:76 Teren neimprejmuit;

B. Partea II. Proprietari și acte

Inscrieri privitoare la dreptul de proprietate și alte drepturi reale	Referințe
/	
Act Administrativ nr. TP 59944/97, din 12/05/1995 emis de Comisia Judeteana Maramures (titlu de proprietate);	
B1	Intabulare, drept de PROPRIETATE CU TITLU DE DREPT APLICAREA LEGII NR.18/1991, dobandit prin Reconstituire, cota actuala 1/1 1) BOITOR VIOREL , Lipsa CNP

C. Partea III. SARCINI .

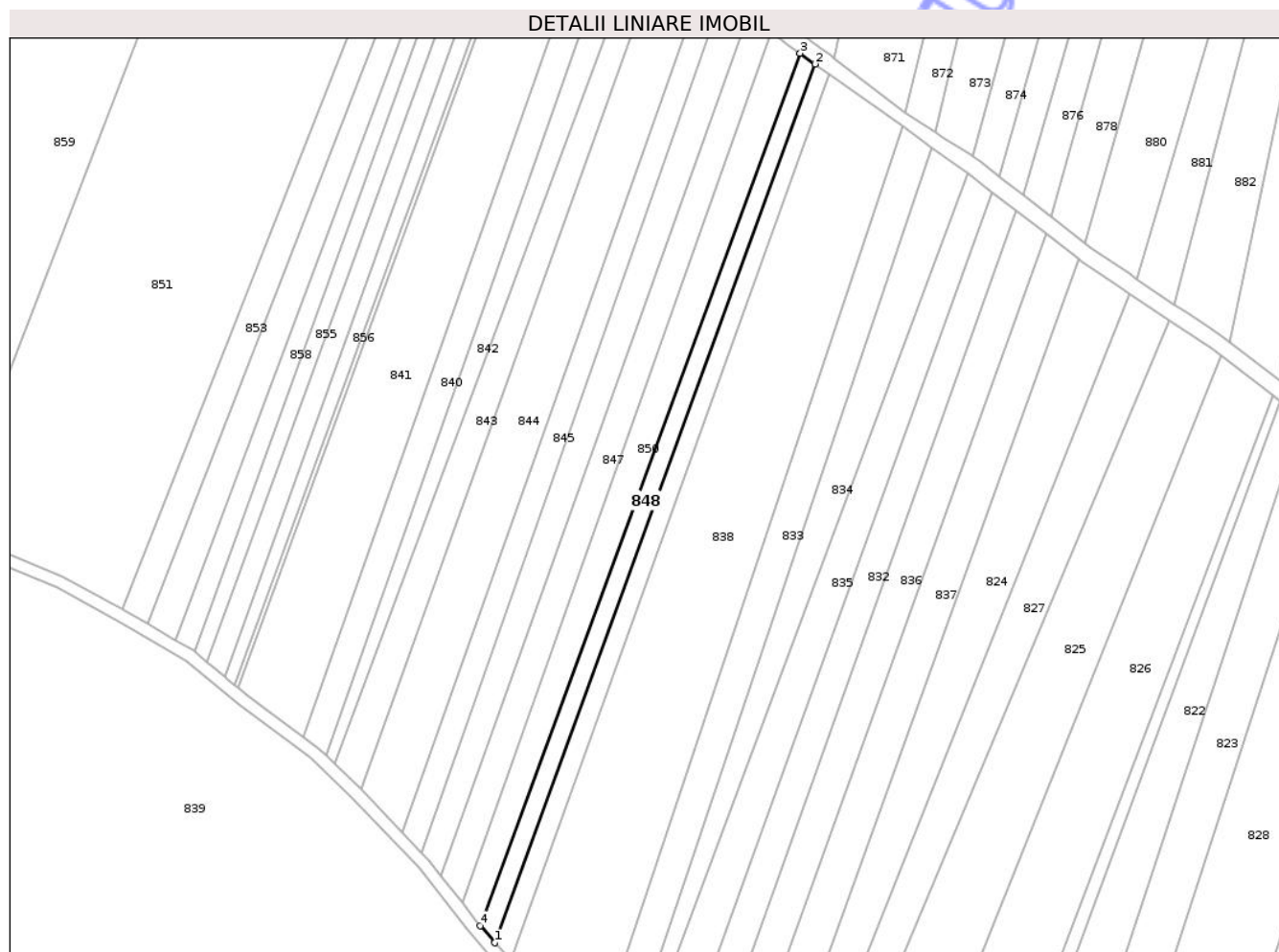
Inscrieri privind dezmembramintele dreptului de proprietate, drepturi reale de garanție și sarcini	Referințe
NU SUNT	

Anexa Nr. 1 La Partea I

Teren

Nr cadastral	Suprafața (mp)*	Observații / Referințe
	1.020	

* Suprafața este determinată în planul de proiecție Stereo 70.



Date referitoare la teren

Crt	Categorie folosință	Intra vilan	Suprafața (mp)	Tarla	Parcelă	Nr. topo	Observații / Referințe
1	arabil	NU	1.020	-	Cuscau	-	

Lungime Segmente

1) Valorile lungimilor segmentelor sunt obținute din proiecție în plan.

Punct început	X / Y	Punct sfârșit	X / Y	Lungime segment (** (m)
1	375.908,853 691.188,588	2	375.986,359 691.401,066	226.172
2	375.986,359 691.401,066	3	375.982,723 691.403,659	4.466
3	375.982,723 691.403,659	4	375.905,322 691.192,757	224.657
4	375.905,322 691.192,757	1	375.908,853 691.188,588	5.463

** Lungimile segmentelor sunt determinate în planul de proiecție Stereo 70 și sunt rotunjite la 1 milimetru.

*** Distanța dintre puncte este formată din segmente cumulate ce sunt mai mici decât valoarea 1 milimetru.

Neutilizabil în Circuitul
Civil

**DATE DESPRE IMOBILUL NR. 849**

Oficiul de Cadastru și Publicitate Imobiliară MARAMURES
Biroul de Cadastru și Publicitate Imobiliară Baia Mare

A. Partea I. Descrierea imobilului

TEREN Extravilan

Adresa: Jud. Maramures

Nr. Crt	Nr cadastral Nr. topografic	Suprafața* (mp)	Observații / Referințe
A1		1.020	Sector cadastral:76 Teren neimprejmuit;

B. Partea II. Proprietari și acte

Inscrieri privitoare la dreptul de proprietate și alte drepturi reale	Referințe
/	
Act Administrativ nr. TP 59944/98, din 12/05/1995 emis de Comisia Judeteana Maramures (titlu de proprietate);	
B1	Intabulare, drept de PROPRIETATECU TITLU DE DREPT APLICAREA LEGII NR.18/1991, dobandit prin Reconstituire, cota actuala 1/1
	1) BOITOR GHEORGHE , Lipsa CNP, bun propriu

C. Partea III. SARCINI .

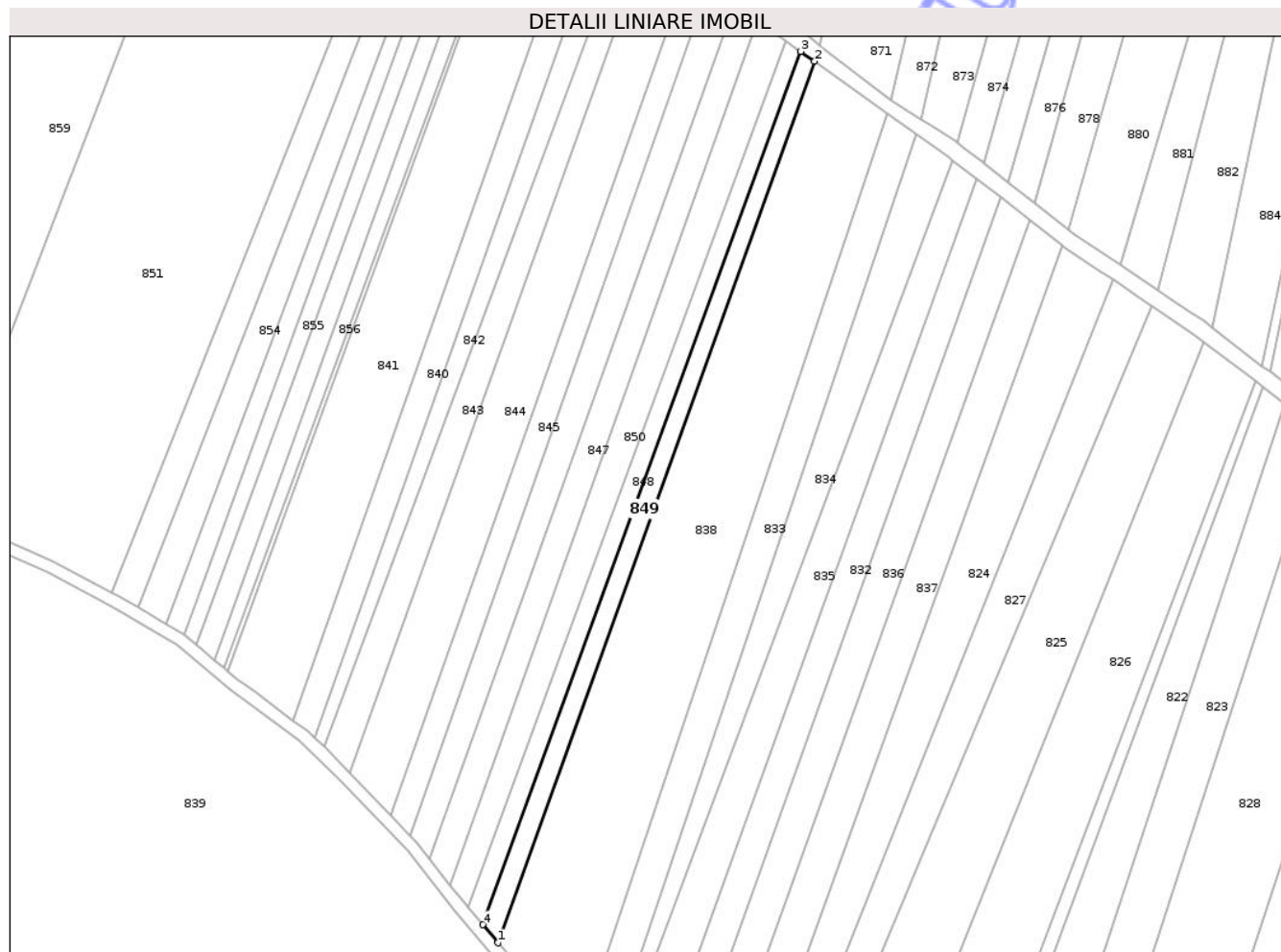
Inscrieri privind dezmembramintele dreptului de proprietate, drepturi reale de garanție și sarcini	Referințe
NU SUNT	

Anexa Nr. 1 La Partea I

Teren

Nr cadastral	Suprafața (mp)*	Observații / Referințe
	1.020	

* Suprafața este determinată în planul de proiecție Stereo 70.



Date referitoare la teren

Crt	Categorie folosință	Intra vilan	Suprafața (mp)	Tarla	Parcelă	Nr. topo	Observații / Referințe
1	arabil	NU	1.020	-	Cuscau	-	

Lungime Segmente

1) Valorile lungimilor segmentelor sunt obținute din proiecție în plan.

Punct început	X / Y	Punct sfârșit	X / Y	Lungime segment (** (m)
1	375.912,585 691.184,181	2	375.989,718 691.398,669	227.935
2	375.989,718 691.398,669	3	375.986,359 691.401,066	4.127
3	375.986,359 691.401,066	4	375.908,853 691.188,588	226.172
4	375.908,853 691.188,588	1	375.912,585 691.184,181	5.775

** Lungimile segmentelor sunt determinate în planul de proiecție Stereo 70 și sunt rotunjite la 1 milimetru.

*** Distanța dintre puncte este formată din segmente cumulate ce sunt mai mici decât valoarea 1 milimetru.

Neutilizabil în Circuitul
Civil

**DATE DESPRE IMOBILUL NR. 851**

Oficiul de Cadastru și Publicitate Imobiliară MARAMURES
Biroul de Cadastru și Publicitate Imobiliară Baia Mare

A. Partea I. Descrierea imobilului

TEREN Extravilan

Adresa: Jud. Maramures

Nr. Crt	Nr cadastral Nr. topografic	Suprafața* (mp)	Observații / Referințe
A1		11.682	Sector cadastral:76 Teren neimprejmuit;

B. Partea II. Proprietari și acte

Inscrieri privitoare la dreptul de proprietate și alte drepturi reale	Referințe
/	
Act Normativ nr. Legea 7, din 13/03/1996 emis de Parlamentul Romaniei;	
B1	Inscrierea posesiei, drept de PROPRIETATE, dobandit prin Lege, cota actuala 1/1
	1) NEIDENTIFICAT NEIDENTIFICAT
Act Normativ nr. Legea 7, din 13/03/1996 emis de Parlamentul Romaniei ((art. 13));	
B2	Se notează mențiunea de proprietar neidentificat.

C. Partea III. SARCINI .

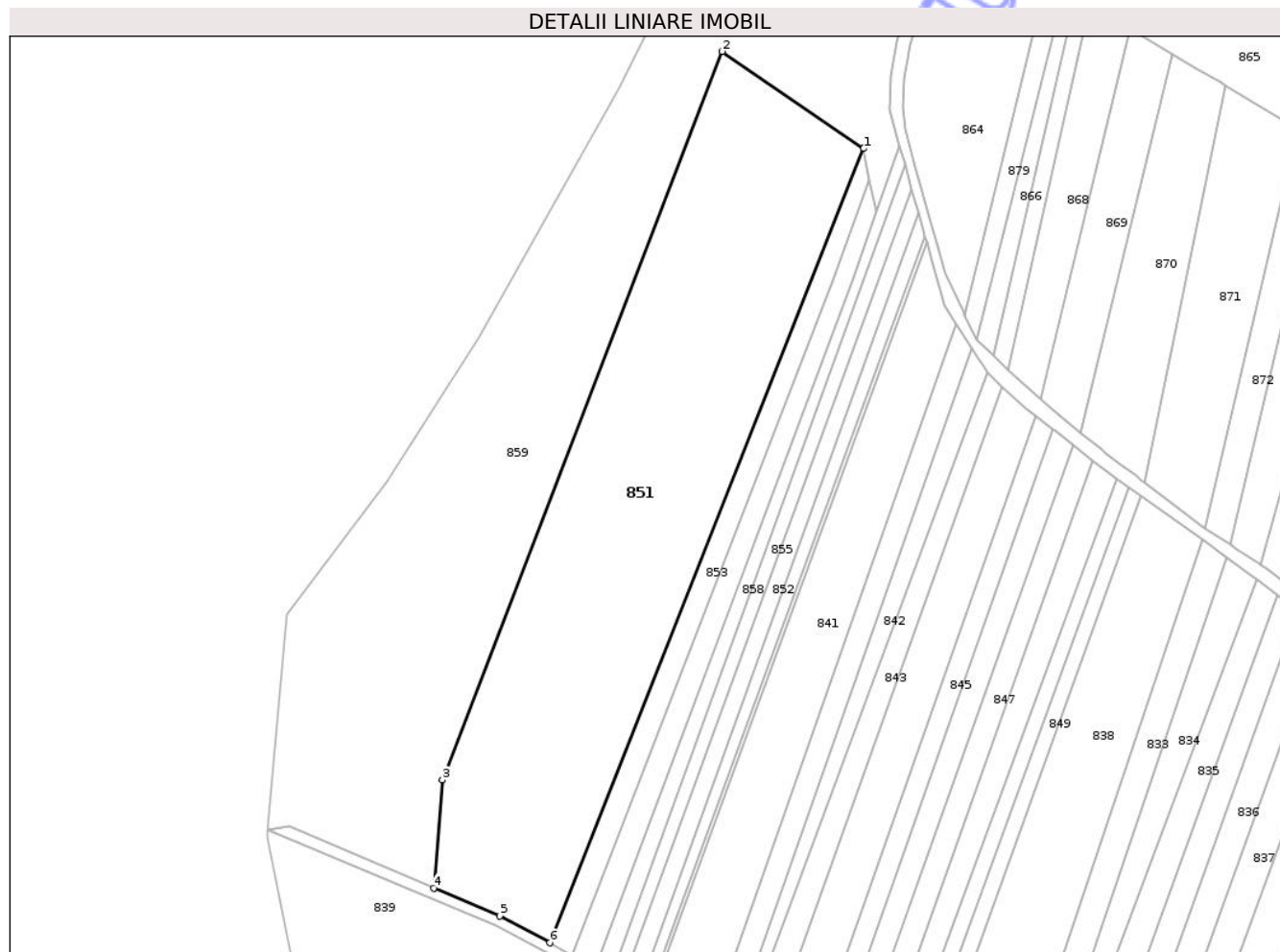
Inscrieri privind dezmembramintele dreptului de proprietate, drepturi reale de garanție și sarcini	Referințe
NU SUNT	

Anexa Nr. 1 La Partea I

Teren

Nr cadastral	Suprafața (mp)*	Observații / Referințe
	11.682	

* Suprafața este determinată în planul de proiecție Stereo 70.



Date referitoare la teren

Crt	Categorie folosință	Intra vilan	Suprafața (mp)	Tarla	Parcelă	Nr. topo	Observații / Referințe
1	faneata	NU	11.682	-	-	-	

Lungime Segmente

1) Valorile lungimilor segmentelor sunt obținute din proiecție în plan.

Punct început	X / Y	Punct sfârșit	X / Y	Lungime segment (** (m)
1	375.909,529 691.499,047	2	375.868,575 691.527,151	49.67
2	375.868,575 691.527,151	3	375.787,575 691.316,426	225.756
3	375.787,575 691.316,426	4	375.785,054 691.285,24	31.287
4	375.785,054 691.285,24	5	375.804,181 691.277,164	20.762
5	375.804,181 691.277,164	6	375.818,612 691.269,4	16.387

Punct început	X / Y	Punct sfârșit	X / Y	Lungime segment (** (m)
6	375.818,612 691.269,4	1	375.909,529 691.499,047	246.989

** Lungimile segmentelor sunt determinate în planul de proiecție Stereo 70 și sunt rotunjite la 1 milimetru.

*** Distanța dintre puncte este formată din segmente cumulate ce sunt mai mici decât valoarea 1 milimetru.

Neutilizabil în Circuitul Civil



DATE DESPRE IMOBILUL NR. 852

Oficiul de Cadastru și Publicitate Imobiliară MARAMURES
Biroul de Cadastru și Publicitate Imobiliară Baia Mare

A. Partea I. Descrierea imobilului

TEREN Extravilan

Adresa: Jud. Maramures

Nr. Crt	Nr cadastral Nr. topografic	Suprafața* (mp)	Observații / Referințe
A1		1.145	Sector cadastral:76 Teren neimprejmuit;

B. Partea II. Proprietari și acte

Inscrieri privitoare la dreptul de proprietate și alte drepturi reale	Referințe
/	
Act Normativ nr. Legea 7, din 13/03/1996 emis de Parlamentul Romaniei;	
B1	Intabulare, drept de PROPRIETATECu titlu de drept aplicarea L 18/1991., dobandit prin Lege, cota actuala 1/1 1) NEIDENTIFICAT NEIDENTIFICAT
Act Normativ nr. Legea 7, din 13/03/1996 emis de Parlamentul Romaniei ((art. 13));	
B2	Se notează mențiunea de proprietar neidentificat.

C. Partea III. SARCINI .

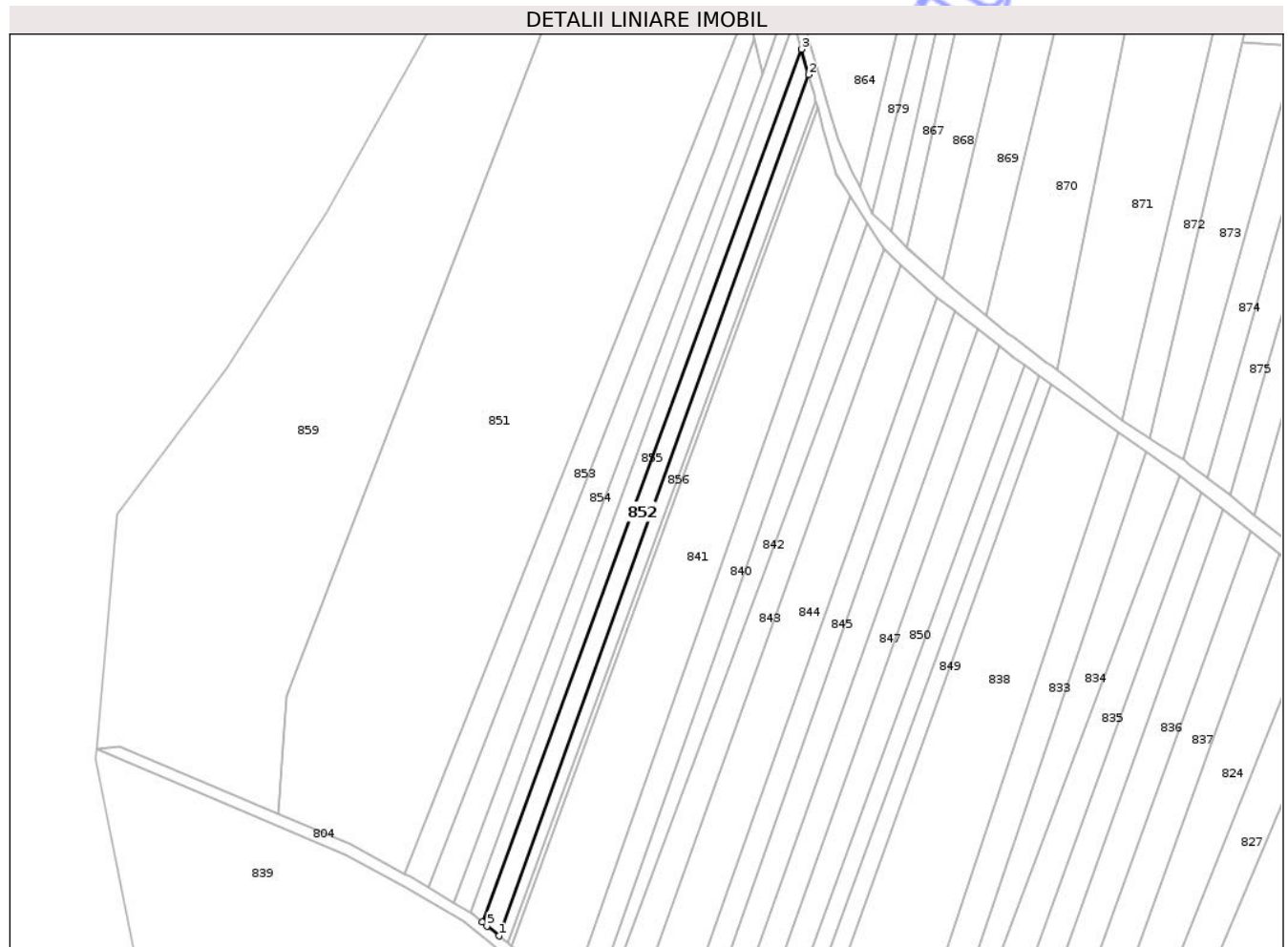
Inscrieri privind dezmembramintele dreptului de proprietate, drepturi reale de garanție și sarcini	Referințe
NU SUNT	

Anexa Nr. 1 La Partea I

Teren

Nr cadastral	Suprafața (mp)*	Observații / Referințe
	1.145	

* Suprafața este determinată în planul de proiecție Stereo 70.



Date referitoare la teren

Crt	Categorie folosință	Intra vilan	Suprafața (mp)	Tarla	Parcelă	Nr. topo	Observații / Referințe
1	arabil	NU	1.145	-	-	-	

Lungime Segmente

1) Valorile lungimilor segmentelor sunt obținute din proiecție în plan.

Punct început	X / Y	Punct sfârșit	X / Y	Lungime segment (** (m)
1	375.843,558 691.252,945	2	375.925,404 691.480,472	241.8
2	375.925,404 691.480,472	3	375.923,512 691.487,186	6.976
3	375.923,512 691.487,186	4	375.839,198 691.256,559	245.556
4	375.839,198 691.256,559	5	375.840,402 691.255,561	1.563
5	375.840,402 691.255,561	1	375.843,558 691.252,945	4.099

** Lungimile segmentelor sunt determinate în planul de proiecție Stereo 70 și sunt rotunjite la 1 milimetru.

*** Distanța dintre puncte este formată din segmente cumulate ce sunt mai mici decât valoarea 1 milimetru.

Neutilizabil în Circuitul
Civil

**DATE DESPRE IMOBILUL NR. 853**

Oficiul de Cadastru și Publicitate Imobiliară MARAMURES
Biroul de Cadastru și Publicitate Imobiliară Baia Mare

A. Partea I. Descrierea imobilului

TEREN Extravilan

Adresa: Jud. Maramures

Nr. Crt	Nr cadastral Nr. topografic	Suprafața* (mp)	Observații / Referințe
A1		1.532	Sector cadastral:76 Teren neimprejmuit;

B. Partea II. Proprietari și acte

Inscrieri privitoare la dreptul de proprietate și alte drepturi reale		Referințe
/		
Act Normativ nr. Legea 7, din 13/03/1996 emis de Parlamentul Romaniei ((art. 13));		
B1	Inscrierea posesiei, drept de PROPRIETATE, dobandit prin Lege, cota actuala 1/1 1) NEIDENTIFICAT NEIDENTIFICAT	A1
B2	Se notează mențiunea de proprietar neidentificat.	A1

C. Partea III. SARCINI .

Inscrieri privind dezmembramintele dreptului de proprietate, drepturi reale de garanție și sarcini	Referințe
NU SUNT	

Anexa Nr. 1 La Partea I

Teren

Nr cadastral	Suprafața (mp)*	Observații / Referințe
	1.532	

* Suprafața este determinată în planul de proiecție Stereo 70.



Date referitoare la teren

Crt	Categorie folosință	Intravilan	Suprafața (mp)	Tarla	Parcelă	Nr. topo	Observații / Referințe
1	arabil	NU	1.532	-	-	-	

Lungime Segmente

1) Valorile lungimilor segmentelor sunt obținute din proiecție în plan.

Punct început	X / Y	Punct sfârșit	X / Y	Lungime segment (** (m)
1	375.824,974 691.265,732	2	375.900,488 691.460,762	209.14
2	375.900,488 691.460,762	3	375.911,128 691.490,056	31.166
3	375.911,128 691.490,056	4	375.909,529 691.499,047	9.131
4	375.909,529 691.499,047	5	375.818,612 691.269,4	246.989
5	375.818,612 691.269,4	6	375.820,306 691.268,489	1.923

Punct început	X / Y	Punct sfârșit	X / Y	Lungime segment (** (m)
6	375.820,306 691.268,489	1	375.824,974 691.265,732	5.422

** Lungimile segmentelor sunt determinate în planul de proiecție Stereo 70 și sunt rotunjite la 1 milimetru.

*** Distanța dintre puncte este formată din segmente cumulate ce sunt mai mici decât valoarea 1 milimetru.

Neutilizabil în Circuitul Civil

**DATE DESPRE IMOBILUL NR. 855**

Oficiul de Cadastru și Publicitate Imobiliară MARAMURES
Biroul de Cadastru și Publicitate Imobiliară Baia Mare

A. Partea I. Descrierea imobilului

TEREN Extravilan

Adresa: Jud. Maramures

Nr. Crt	Nr cadastral Nr. topografic	Suprafața* (mp)	Observații / Referințe
A1		1.015	Sector cadastral:76 Teren neimprejmuit;

B. Partea II. Proprietari și acte

Inscrieri privitoare la dreptul de proprietate și alte drepturi reale		Referințe
/		
Act Normativ nr. Legea 7, din 13/03/1996 emis de Parlamentul Romaniei ((art. 14));		
B1	Inscrierea posesiei, drept de PROPRIETATE, dobandit prin Lege, cota actuala 1/1 1) NEIDENTIFICAT NEIDENTIFICAT	A1
B2	Se notează mențiunea de proprietar neidentificat.	A1

C. Partea III. SARCINI .

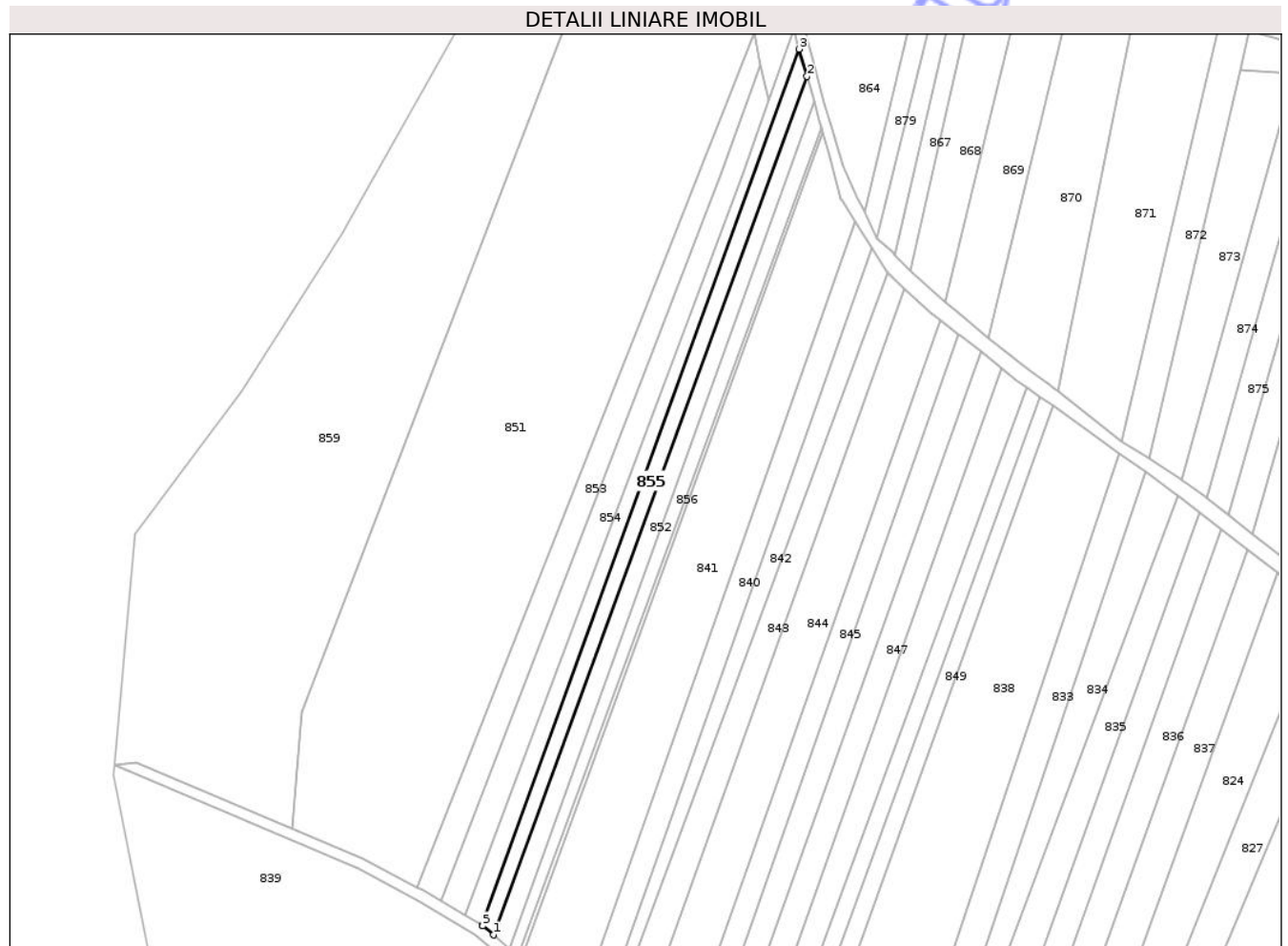
Inscrieri privind dezmembramintele dreptului de proprietate, drepturi reale de garanție și sarcini	Referințe
NU SUNT	

Anexa Nr. 1 La Partea I

Teren

Nr cadastral	Suprafața (mp)*	Observații / Referințe
	1.015	

* Suprafața este determinată în planul de proiecție Stereo 70.



Date referitoare la teren

Crt	Categorie folosință	Intra vilan	Suprafața (mp)	Tarla	Parcelă	Nr. topo	Observații / Referințe
1	arabil	NU	1.015	-	-	-	

Lungime Segmente

1) Valorile lungimilor segmentelor sunt obținute din proiecție în plan.

Punct început	X / Y	Punct sfârșit	X / Y	Lungime segment (** (m)
1	375.839,198 691.256,559	2	375.923,512 691.487,186	245.556
2	375.923,512 691.487,186	3	375.921,451 691.494,506	7.605
3	375.921,451 691.494,506	4	375.836,138 691.259,096	250.392
4	375.836,138 691.259,096	5	375.836,307 691.258,956	0.219
5	375.836,307 691.258,956	1	375.839,198 691.256,559	3.756

** Lungimile segmentelor sunt determinate în planul de proiecție Stereo 70 și sunt rotunjite la 1 milimetru.

*** Distanța dintre puncte este formată din segmente cumulate ce sunt mai mici decât valoarea 1 milimetru.

Neutilizabil în Circuitul
Civil



DATE DESPRE IMOBILUL NR. 859

Oficiul de Cadastru și Publicitate Imobiliară MARAMURES
Biroul de Cadastru și Publicitate Imobiliară Baia Mare

A. Partea I. Descrierea imobilului

TEREN Necunoscut

Nr. CF vechi:363

Adresa: Loc. Ilba, Jud. Maramures

Nr. Crt	Nr cadastral Nr. topografic	Suprafața* (mp)	Observații / Referințe
A1		13.312	Sector cadastral:76 Teren neimprejmuit; parte din nr. top 698

B. Partea II. Proprietari și acte

Inscrieri privitoare la dreptul de proprietate și alte drepturi reale		Referințe
/		
Act Normativ nr. Legea 7, din 13/03/1996 emis de Parlamentul Romaniei;		
B1	Inscrierea posesiei, drept de PROPRIETATE, dobandit prin Lege, cota actuala 1/1 1) NEIDENTIFICAT NEIDENTIFICAT	A1
Act Normativ nr. Legea 7, din 13/03/1996 emis de Parlamentul Romaniei ((art. 13));		
B2	Se notează mențiunea de proprietar neidentificat.	A1

C. Partea III. SARCINI .

Inscrieri privind dezmembramintele dreptului de proprietate, drepturi reale de garanție și sarcini	Referințe
NU SUNT	

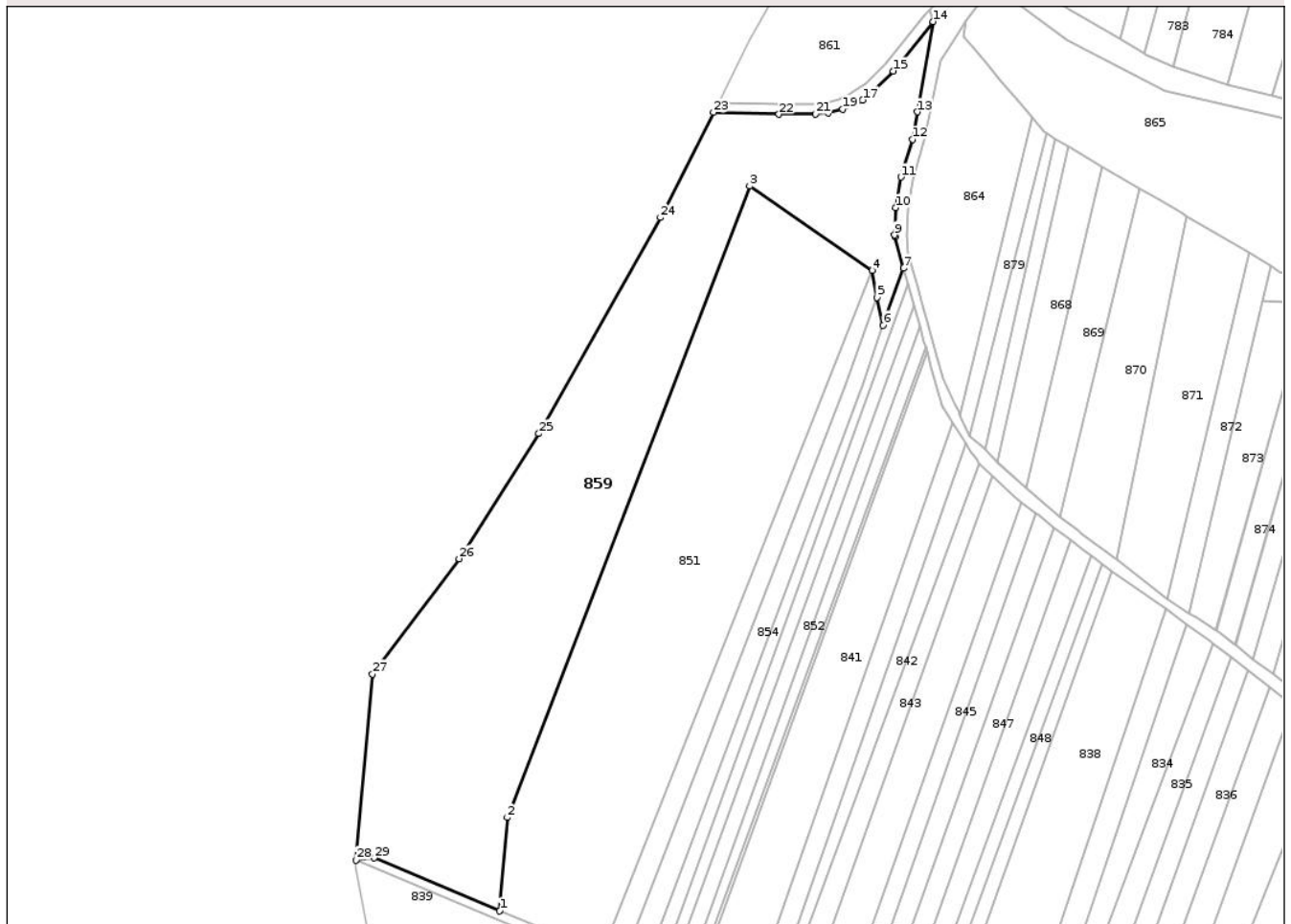
Anexa Nr. 1 La Partea I

Teren

Nr cadastral	Suprafața (mp)*	Observații / Referințe
	13.312	parte din nr. top 698

* Suprafața este determinată în planul de proiecție Stereo 70.

DETALII LINIARE IMOBIL



Date referitoare la teren

Crt	Categorie folosință	Intravilan	Suprafața (mp)	Tarla	Parcelă	Nr. topo	Observații / Referințe
1	faneata	DA	273	-	-	-	
2	faneata	NU	13.039	-	-	-	

Lungime Segmente

1) Valorile lungimilor segmentelor sunt obținute din proiecție în plan.

Punct început	X / Y	Punct sfârșit	X / Y	Lungime segment (** (m)
1	375.785,054 691.285,24	2	375.787,575 691.316,426	31.287
3	375.868,575 691.527,151	4	375.909,529 691.499,047	49.67
5	375.911,128 691.490,056	6	375.913,134 691.480,721	9.549
7	375.919,986 691.499,747	8	375.917,078 691.510,261	10.909

Punct început	X / Y	Punct sfârșit	X / Y	Lungime segment (** (m)
2	375.787,575 691.316,426	3	375.868,575 691.527,151	225.756
4	375.909,529 691.499,047	5	375.911,128 691.490,056	9.131
6	375.913,134 691.480,721	7	375.919,986 691.499,747	20.222
8	375.917,078 691.510,261	9	375.917,006 691.510,861	0.604

Punct început	X / Y	Punct sfârșit	X / Y	Lungime segment (** (m)
9	375.917,006 691.510,861	10	375.917,33 691.519,961	9.105
11	375.919,148 691.530,186	12	375.922,938 691.542,72	13.094
13	375.924,65 691.551,968	14	375.929,847 691.582,082	30.559
15	375.916,583 691.565,551	16	375.909,589 691.558,562	9.887
17	375.906,368 691.555,951	18	375.903,517 691.554,34	3.275
19	375.899,693 691.552,871	20	375.894,89 691.551,668	4.952
21	375.890,559 691.551,229	22	375.878,387 691.551,171	12.173
23	375.856,481 691.551,787	24	375.838,768 691.516,684	39.319
25	375.798,157 691.444,562	26	375.771,533 691.402,816	49.513
27	375.742,602 691.364,349	28	375.737,113 691.302,228	62.363
29	375.743,153 691.302,934	1	375.785,054 691.285,24	45.484

Punct început	X / Y	Punct sfârșit	X / Y	Lungime segment (** (m)
10	375.917,33 691.519,961	11	375.919,148 691.530,186	10.386
12	375.922,938 691.542,72	13	375.924,65 691.551,968	9.406
14	375.929,847 691.582,082	15	375.916,583 691.565,551	21.195
16	375.909,589 691.558,562	17	375.906,368 691.555,951	4.146
18	375.903,517 691.554,34	19	375.899,693 691.552,871	4.097
20	375.894,89 691.551,668	21	375.890,559 691.551,229	4.353
22	375.878,387 691.551,171	23	375.856,481 691.551,787	21.914
24	375.838,768 691.516,684	25	375.798,157 691.444,562	82.77
26	375.771,533 691.402,816	27	375.742,602 691.364,349	48.132
28	375.737,113 691.302,228	29	375.743,153 691.302,934	6.081

** Lungimile segmentelor sunt determinate în planul de proiecție Stereo 70 și sunt rotunjite la 1 milimetru.

*** Distanța dintre puncte este formată din segmente cumulate ce sunt mai mici decât valoarea 1 milimetru.

**DATE DESPRE IMOBILUL NR. 806**

Oficiul de Cadastru și Publicitate Imobiliară MARAMURES
Biroul de Cadastru și Publicitate Imobiliară Baia Mare

A. Partea I. Descrierea imobilului

TEREN Extravilan

Adresa: Jud. Maramures

Nr. Crt	Nr cadastral Nr. topografic	Suprafața* (mp)	Observații / Referințe
A1		2.800	Sector cadastral:76 Teren neimprejmuit;

B. Partea II. Proprietari și acte

Inscrieri privitoare la dreptul de proprietate și alte drepturi reale	Referințe
/	
Act Administrativ nr. TP 6015/92, din 16/05/1996 emis de Comisia Judeteana Maramures (titlu de proprietate);	
B1	A1
Intabulare, drept de PROPRIETATE CU TITLU DREPT APLICAREA LEGII NR.18/1991, dobandit prin Reconstituire, cota actuala 1/1	
1) GAVRINCEA MIHAI, Lipsa CNP, cota nedeterminata	
2) BOLCHIȘ ANA, Lipsa CNP, cota nedeterminata	

C. Partea III. SARCINI .

Inscrieri privind dezmembramintele dreptului de proprietate, drepturi reale de garanție și sarcini	Referințe
NU SUNT	

Anexa Nr. 1 La Partea I

Teren

Nr cadastral	Suprafața (mp)*	Observații / Referințe
	2.800	

* Suprafața este determinată în planul de proiecție Stereo 70.



Date referitoare la teren

Crt	Categorie folosință	Intra vilan	Suprafața (mp)	Tarla	Parcelă	Nr. topo	Observații / Referințe
1	arabil	NU	2.800	-	CUSCAU	-	

Lungime Segmente

1) Valorile lungimilor segmentelor sunt obținute din proiecție în plan.

Punct început	X / Y	Punct sfârșit	X / Y	Lungime segment (** (m)
1	376.419,445 691.034,144	2	376.447,416 691.137,244	106.827
2	376.447,416 691.137,244	3	376.444,621 691.137,847	2.859
3	376.444,621 691.137,847	4	376.421,726 691.141,02	23.114
4	376.421,726 691.141,02	5	376.392,769 691.038,188	106.832
5	376.392,769 691.038,188	6	376.414,065 691.035,662	21.445

Punct început	X / Y	Punct sfârșit	X / Y	Lungime segment (** (m)
6	376.414,065 691.035,662	1	376.419,445 691.034,144	5.59

** Lungimile segmentelor sunt determinate în planul de proiecție Stereo 70 și sunt rotunjite la 1 milimetru.

*** Distanța dintre puncte este formată din segmente cumulate ce sunt mai mici decât valoarea 1 milimetru.

Neutilizabil în Circuitul Civil

**DATE DESPRE IMOBILUL NR. 808**

Oficiul de Cadastru și Publicitate Imobiliară MARAMURES
Biroul de Cadastru și Publicitate Imobiliară Baia Mare

A. Partea I. Descrierea imobilului

TEREN Extravilan

Adresa: Jud. Maramures

Nr. Crt	Nr cadastral Nr. topografic	Suprafața* (mp)	Observații / Referințe
A1		3.600	Sector cadastral:76 Teren neimprejmuit;

B. Partea II. Proprietari și acte

Inscrieri privitoare la dreptul de proprietate și alte drepturi reale	Referințe
/	
Act Administrativ nr. TP 43358/44, din 05/11/2002 emis de Comisia Judeteana Maramures;	
B1	A1
Intabulare, drept de PROPRIETATE CU TITLU DREPT APLICAREA LEGII NR.18/1991, dobandit prin Reconstituire, cota actuala 1/1	
1) BOITOR REGHINA, Lipsa CNP, bun propriu	

C. Partea III. SARCINI .

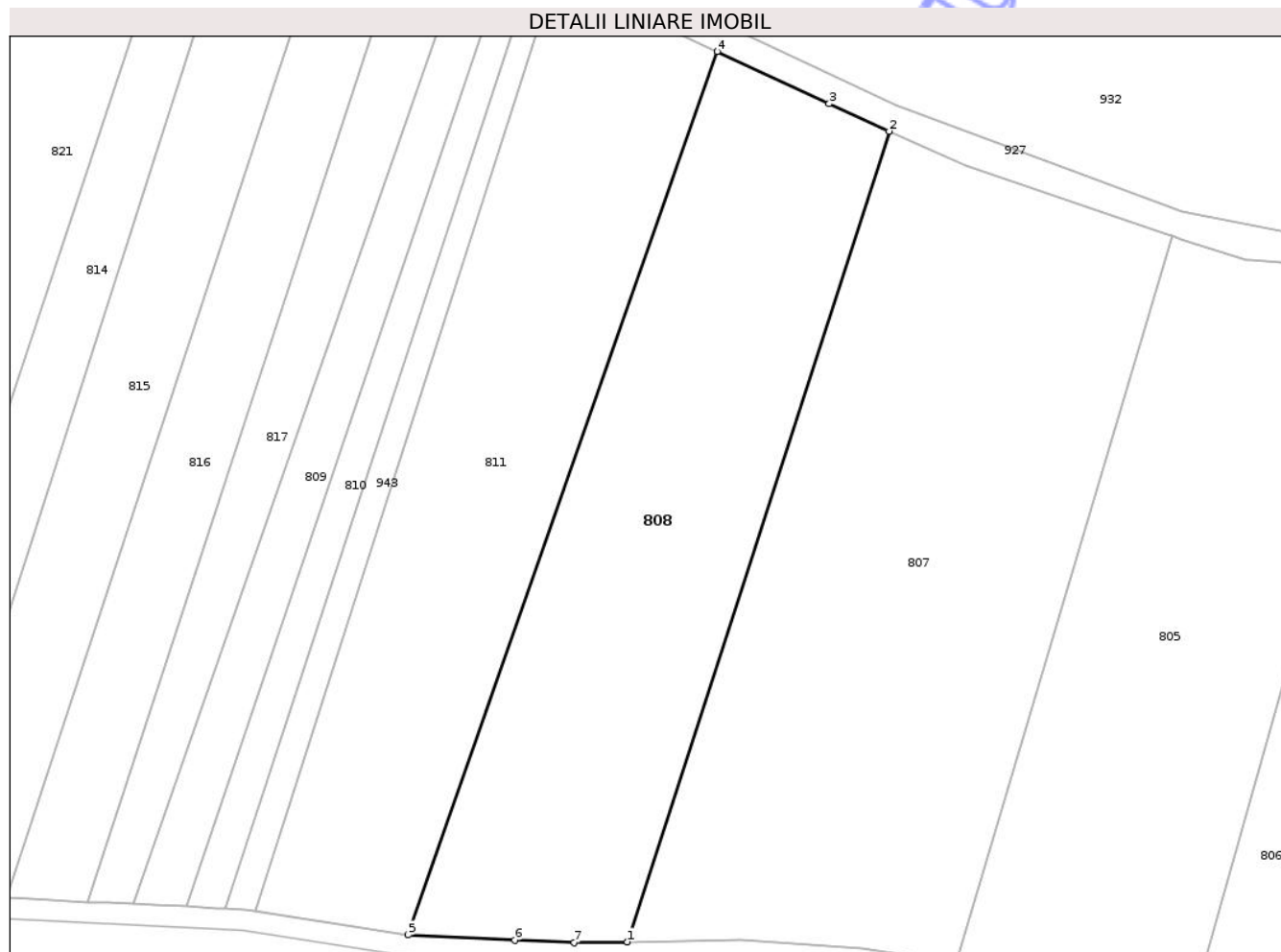
Inscrieri privind dezmembramintele dreptului de proprietate, drepturi reale de garanție și sarcini	Referințe
NU SUNT	

Anexa Nr. 1 La Partea I

Teren

Nr cadastral	Suprafața (mp)*	Observații / Referințe
	3.600	

* Suprafața este determinată în planul de proiecție Stereo 70.



Date referitoare la teren

Crt	Categorie folosință	Intra vilan	Suprafața (mp)	Tarla	Parcelă	Nr. topo	Observații / Referințe
1	arabil	NU	3.600	-	CUSCAU	-	

Lungime Segmente

1) Valorile lungimilor segmentelor sunt obținute din proiecție în plan.

Punct început	X / Y	Punct sfârșit	X / Y	Lungime segment (** (m)
1	376.312,147 691.046,311	2	376.349,392 691.161,476	121.038
2	376.349,392 691.161,476	3	376.340,858 691.165,356	9.375
3	376.340,858 691.165,356	4	376.324,949 691.172,802	17.565
4	376.324,949 691.172,802	5	376.280,987 691.047,287	132.992
5	376.280,987 691.047,287	6	376.296,127 691.046,574	15.157

Punct început	X / Y	Punct sfârșit	X / Y	Lungime segment (** (m)
6	376.296,127 691.046,574	7	376.304,609 691.046,174	8.492
7	376.304,609 691.046,174	1	376.312,147 691.046,311	7.539

** Lungimile segmentelor sunt determinate în planul de proiecție Stereo 70 și sunt rotunjite la 1 milimetru.

*** Distanța dintre puncte este formată din segmente cumulate ce sunt mai mici decât valoarea 1 milimetru.

Neutilizabil în Circuitul Civil

**DATE DESPRE IMOBILUL NR. 815**

Oficiul de Cadastru și Publicitate Imobiliară MARAMURES
Biroul de Cadastru și Publicitate Imobiliară Baia Mare

A. Partea I. Descrierea imobilului

TEREN Extravilan

Adresa: Jud. Maramures

Nr. Crt	Nr cadastral Nr. topografic	Suprafața* (mp)	Observații / Referințe
A1		Din acte: 4.200 Masurata: 1.913	Sector cadastral:76 Teren neimprejmuit; Imobil despartit de drum, diferenta de suprafata se regaseste la ID 914.

B. Partea II. Proprietari și acte

Inscrieri privitoare la dreptul de proprietate și alte drepturi reale	Referințe
/	
Act Administrativ nr. TP 60.075/77, din 16/03/1994 emis de Comisia Judeteana Maramures (titlu de proprietate);	
B1 Intabulare, drept de PROPRIETATECU TITLU DE DREPT APLICAREA LEGII NR.18/1991, dobandit prin Reconstituire, cota actuala 1/1 1) MĂRCUȘ ELEONORA, Lipsa CNP, cota nedeterminata 2) RUS FLOARE, Lipsa CNP, cota nedeterminata	A1

C. Partea III. SARCINI .

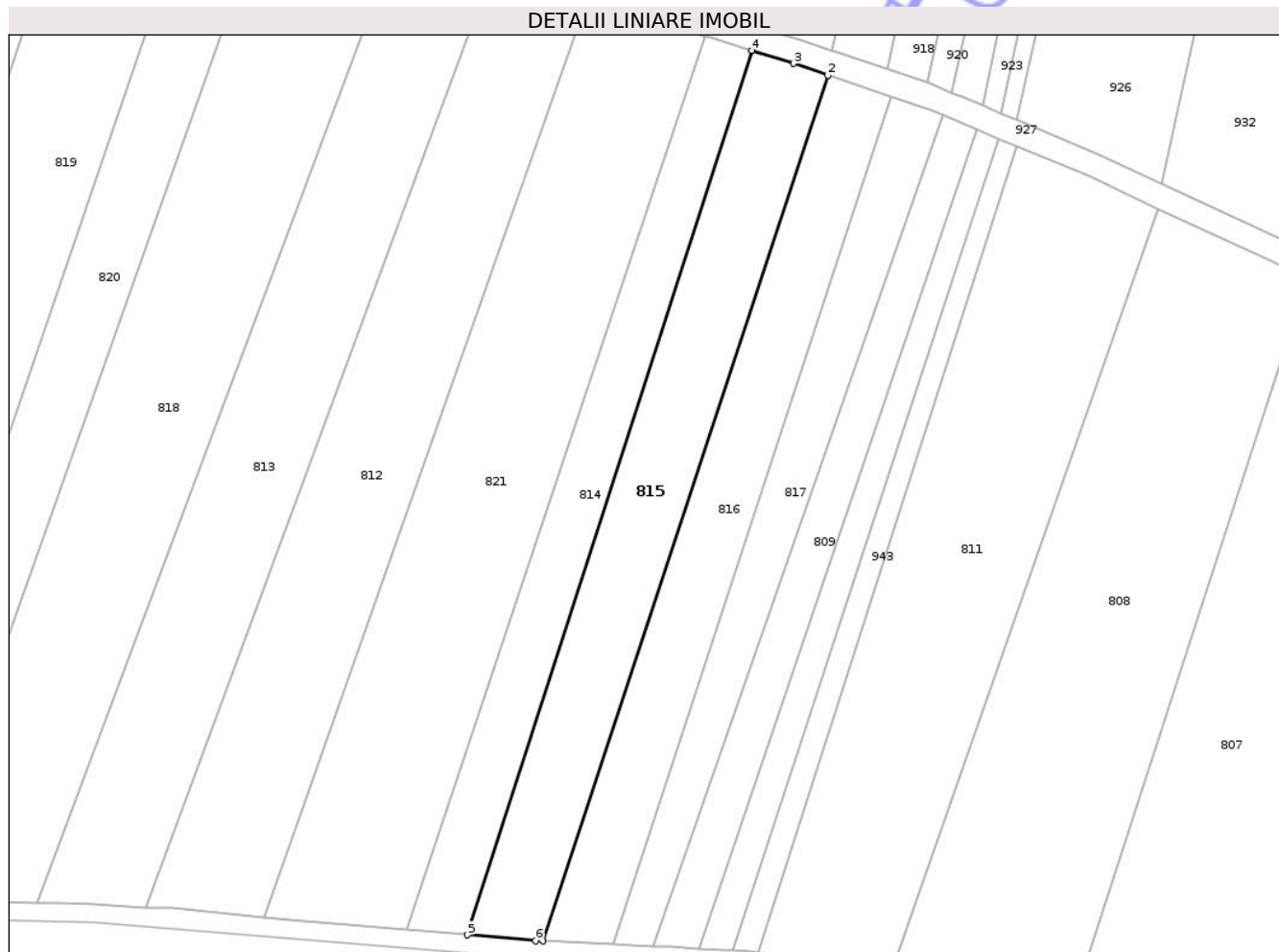
Inscrieri privind dezmembramintele dreptului de proprietate, drepturi reale de garanție și sarcini	Referințe
NU SUNT	

Anexa Nr. 1 La Partea I

Teren

Nr cadastral	Suprafața (mp)*	Observații / Referințe
	Din acte: 4.200 Masurata: 1.913	Imobil despartit de drum, diferenta de suprafata se regaseste la ID 914.

* Suprafața este determinată în planul de proiecție Stereo 70.



Date referitoare la teren

Crt	Categorie folosință	Intra vilan	Suprafața (mp)	Tarla	Parcelă	Nr. topo	Observații / Referințe
1	arabil	NU	1.913	-	Cuscau	-	

Lungime Segmente

1) Valorile lungimilor segmentelor sunt obținute din proiecție în plan.

Punct început	X / Y	Punct sfârșit	X / Y	Lungime segment (** (m)
1	376.223,78 691.052,554	2	376.270,636 691.194,798	149.763
2	376.270,636 691.194,798	3	376.264,956 691.196,717	5.995
3	376.264,956 691.196,717	4	376.258,085 691.198,846	7.194
4	376.258,085 691.198,846	5	376.211,375 691.053,542	152.627
5	376.211,375 691.053,542	6	376.222,556 691.052,613	11.219

Punct început	X / Y	Punct sfârșit	X / Y	Lungime segment (** (m)
6	376.222,556 691.052,613	1	376.223,78 691.052,554	1.226

** Lungimile segmentelor sunt determinate în planul de proiecție Stereo 70 și sunt rotunjite la 1 milimetru.

*** Distanța dintre puncte este formată din segmente cumulate ce sunt mai mici decât valoarea 1 milimetru.

Neutilizabil în Circuitul Civil

**DATE DESPRE IMOBILUL NR. 816**

Oficiul de Cadastru și Publicitate Imobiliară MARAMURES
Biroul de Cadastru și Publicitate Imobiliară Baia Mare

A. Partea I. Descrierea imobilului

TEREN Extravilan

Adresa: Jud. Maramures

Nr. Crt	Nr cadastral Nr. topografic	Suprafața* (mp)	Observații / Referințe
A1		Din acte: 3.600 Masurata: 1.640	Sector cadastral:76 Teren neimprejmuit; Imobil despartit de drum, diferenta de suprafata se regaseste la ID 917

B. Partea II. Proprietari și acte

Inscrieri privitoare la dreptul de proprietate și alte drepturi reale	Referințe
/	
Act Administrativ nr. TP 60.075/46, din 25/03/1993 emis de Comisia Judeteana Maramures (titlu de proprietate);	
B1 Intabulare, drept de PROPRIETATECU TITLU DE DREPT APLICAREA LEGII NR.18/1991, dobandit prin Reconstituire, cota actuala 1/1 1) PALFI IOAN, Lipsa CNP, bun propriu	A1

C. Partea III. SARCINI .

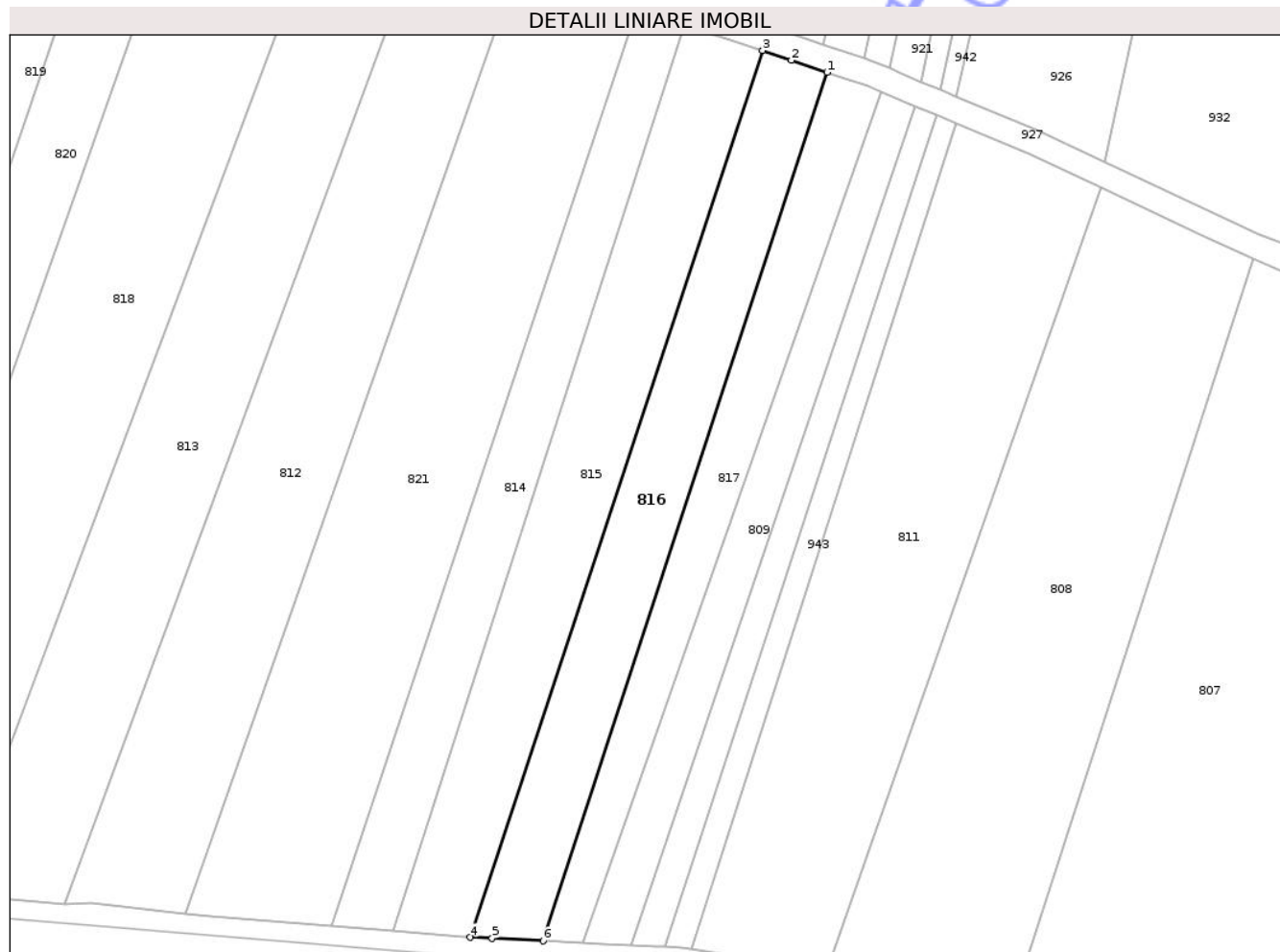
Inscrieri privind dezmembramintele dreptului de proprietate, drepturi reale de garanție și sarcini	Referințe
NU SUNT	

Anexa Nr. 1 La Partea I

Teren

Nr cadastral	Suprafața (mp)*	Observații / Referințe
	Din acte: 3.600 Masurata: 1.640	Imobil despartit de drum, diferenta de suprafata se regaseste la ID 917

* Suprafața este determinată în planul de proiecție Stereo 70.



Date referitoare la teren

Crt	Categorie folosință	Intra vilan	Suprafața (mp)	Tarla	Parcelă	Nr. topo	Observații / Referințe
1	arabil	NU	1.640	-	Cuscau	-	

Lungime Segmente

1) Valorile lungimilor segmentelor sunt obținute din proiecție în plan.

Punct început	X / Y	Punct sfârșit	X / Y	Lungime segment (** (m)
1	376.280,96 691.191,294	2	376.275,28 691.193,229	6.001
2	376.275,28 691.193,229	3	376.270,636 691.194,798	4.902
3	376.270,636 691.194,798	4	376.223,78 691.052,554	149.763
4	376.223,78 691.052,554	5	376.227,27 691.052,385	3.493
5	376.227,27 691.052,385	6	376.235,415 691.051,991	8.155

Punct început	X / Y	Punct sfârșit	X / Y	Lungime segment (** (m)
6	376.235,415 691.051,991	1	376.280,96 691.191,294	146.559

** Lungimile segmentelor sunt determinate în planul de proiecție Stereo 70 și sunt rotunjite la 1 milimetru.

*** Distanța dintre puncte este formată din segmente cumulate ce sunt mai mici decât valoarea 1 milimetru.

Neutilizabil în Circuitul Civil

**DATE DESPRE IMOBILUL NR. 818**

Oficiul de Cadastru și Publicitate Imobiliară MARAMURES
Biroul de Cadastru și Publicitate Imobiliară Baia Mare

A. Partea I. Descrierea imobilului

TEREN Extravilan

Adresa: Jud. Maramures

Nr. Crt	Nr cadastral Nr. topografic	Suprafața* (mp)	Observații / Referințe
A1		Din acte: 7.500 Masurata: 3.900	Sector cadastral:76 Teren neimprejmuit; Imobil despartit de drum, diferenta de suprafata se regaseste la ID 900.

B. Partea II. Proprietari și acte

Inscrieri privitoare la dreptul de proprietate și alte drepturi reale		Referințe
/		
Act Administrativ nr. TP 526/73, din 17/03/1995 emis de Comisia Judeteana Maramures (titlu de proprietate);		
B1	Intabulare, drept de PROPRIETATE CU TITLU DE DREPT APLICAREA LEGII NR.18/1991, dobandit prin Reconstituire, cota actuala 1/1	A1
	1) BOZINTAN IOAN , Lipsa CNP, cota nedeterminata	
	2) BOZINTAN GHOERGHE , Lipsa CNP, cota nedeterminata	

C. Partea III. SARCINI .

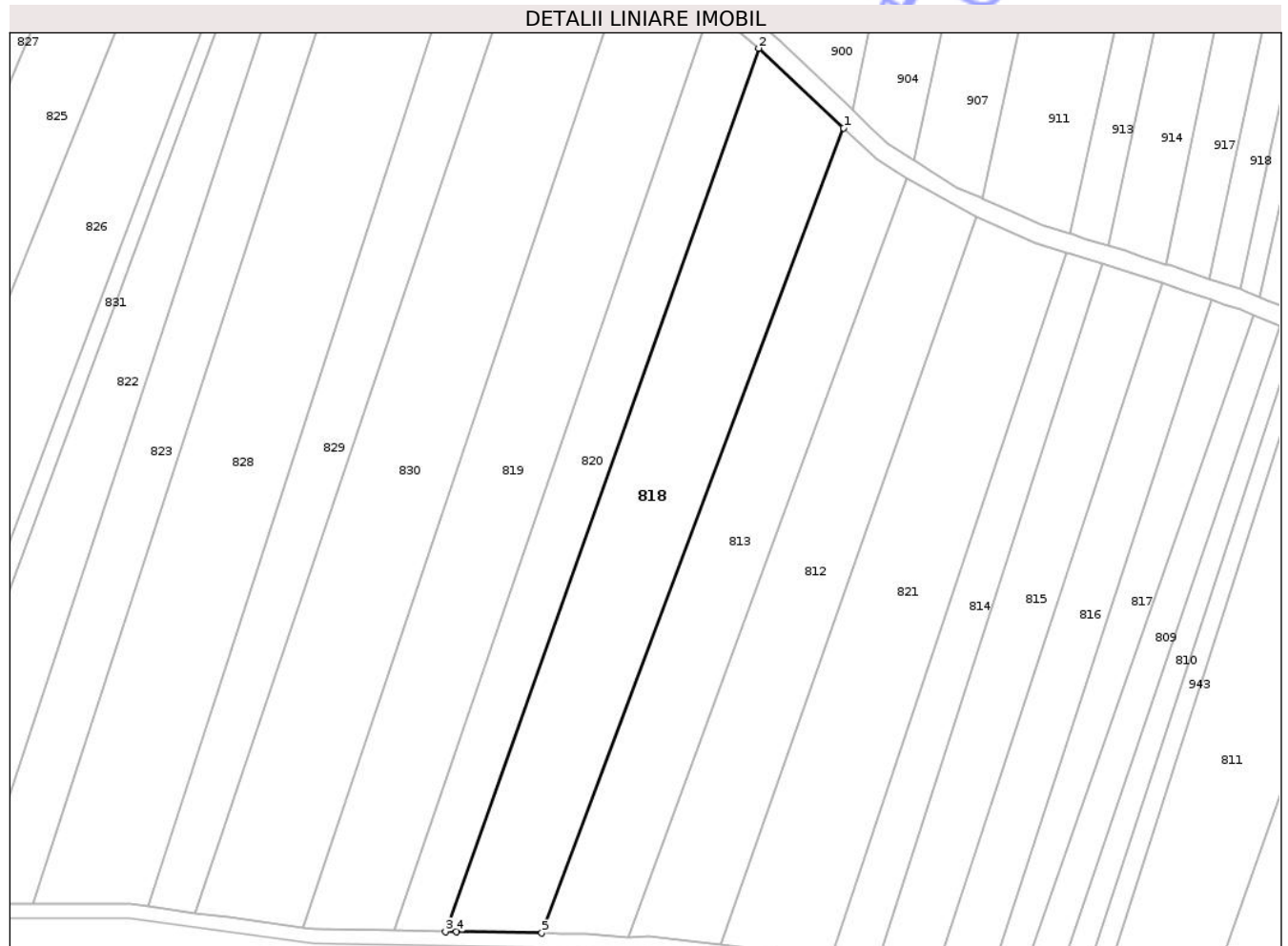
Inscrieri privind dezmembramintele dreptului de proprietate, drepturi reale de garanție și sarcini	Referințe
NU SUNT	

Anexa Nr. 1 La Partea I

Teren

Nr cadastral	Suprafața (mp)*	Observații / Referințe
	Din acte: 7.500 Masurata: 3.900	Imobil despartit de drum, diferenta de suprafata se regaseste la ID 900.

* Suprafața este determinată în planul de proiecție Stereo 70.



Date referitoare la teren

Crt	Categorie folosință	Intra vilan	Suprafața (mp)	Tarla	Parcelă	Nr. topo	Observații / Referințe
1	arabil	NU	3.900	-	Prundut	-	

Lungime Segmente

1) Valorile lungimilor segmentelor sunt obținute din proiecție în plan.

Punct început	X / Y	Punct sfârșit	X / Y	Lungime segment (** (m)
1	376.203,798 691.227,316	2	376.186,029 691.244,005	24.378
2	376.186,029 691.244,005	3	376.120,439 691.059,127	196.168
3	376.120,439 691.059,127	4	376.122,746 691.059,089	2.307
4	376.122,746 691.059,089	5	376.140,61 691.058,794	17.867
5	376.140,61 691.058,794	1	376.203,798 691.227,316	179.978

** Lungimile segmentelor sunt determinate în planul de proiecție Stereo 70 și sunt rotunjite la 1 milimetru.

*** Distanța dintre puncte este formată din segmente cumulate ce sunt mai mici decât valoarea 1 milimetru.

Neutilizabil în Circuitul
Civil

**DATE DESPRE IMOBILUL NR. 819**

Oficiul de Cadastru și Publicitate Imobiliară MARAMURES
Biroul de Cadastru și Publicitate Imobiliară Baia Mare

A. Partea I. Descrierea imobilului

TEREN Extravilan

Adresa: Jud. Maramures

Nr. Crt	Nr cadastral Nr. topografic	Suprafața* (mp)	Observații / Referințe
A1		Din acte: 6.600 Masurata: 4.000	Sector cadastral:76 Teren neimprejmuit; Imobil despartit de drum, diferenta de suprafata se regaseste la ID 897.

B. Partea II. Proprietari și acte

Inscrieri privitoare la dreptul de proprietate și alte drepturi reale	Referințe
/	
Act Administrativ nr. TP 60078/47, din 25/05/1994 emis de Comisia Judeteana Maramures (titlu de proprietate);	
B1 Intabulare, drept de PROPRIETATECU TITLU DE DREPT APLICAREA LEGII NR.18/1991, dobandit prin Reconstituire, cota actuala 1/1 1) RUS FLOARE, Lipsa CNP, bun propriu	A1

C. Partea III. SARCINI .

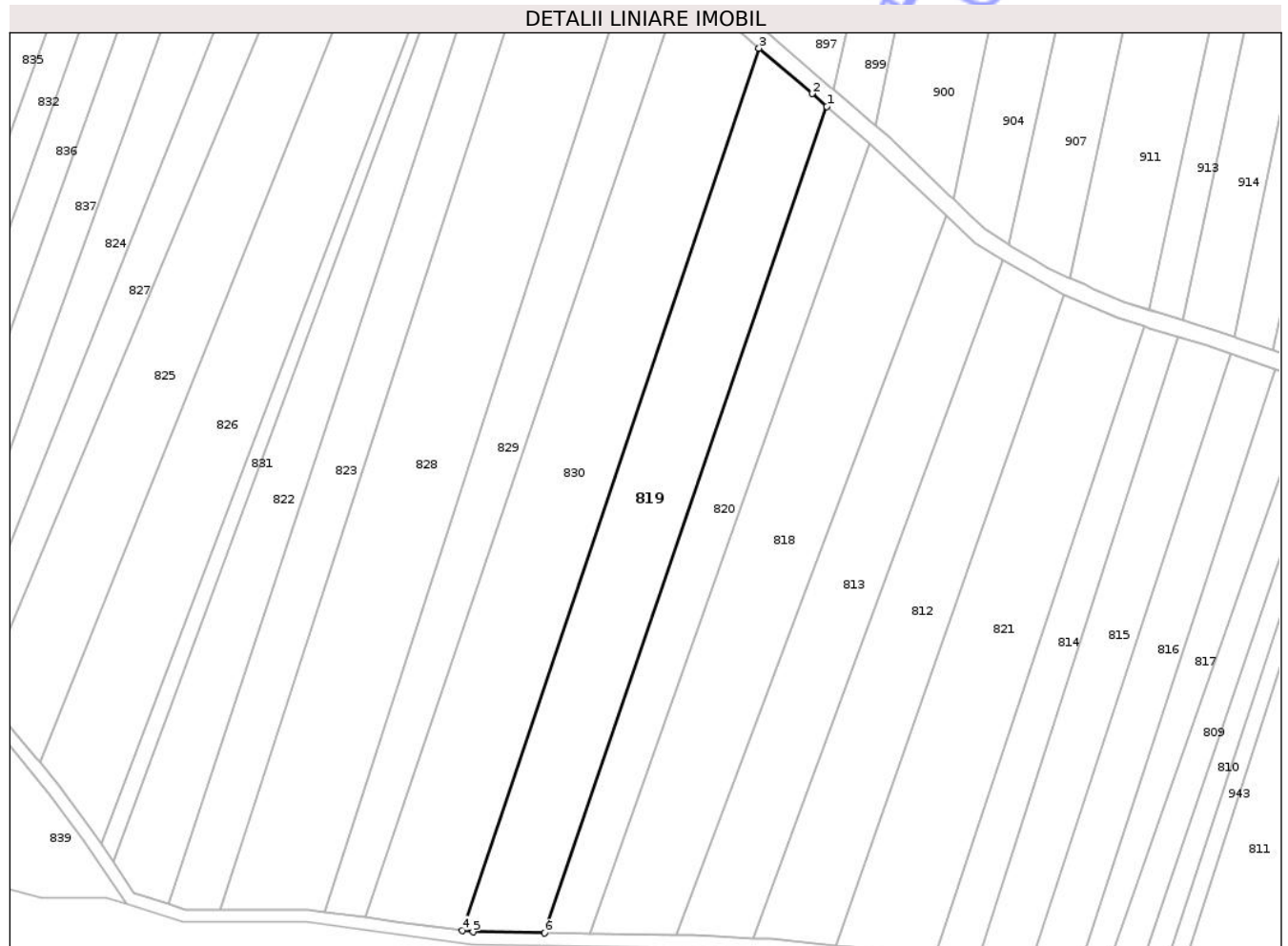
Inscrieri privind dezmembramintele dreptului de proprietate, drepturi reale de garanție și sarcini	Referințe
NU SUNT	

Anexa Nr. 1 La Partea I

Teren

Nr cadastral	Suprafața (mp)*	Observații / Referințe
	Din acte: 6.600 Masurata: 4.000	Imobil despartit de drum, diferenta de suprafata se regaseste la ID 897.

* Suprafața este determinată în planul de proiecție Stereo 70.



Date referitoare la teren

Crt	Categorie folosință	Intra vilan	Suprafața (mp)	Tarla	Parcelă	Nr. topo	Observații / Referințe
1	arabil	NU	4.000	-	Cuscau	-	

Lungime Segmente

1) Valorile lungimilor segmentelor sunt obținute din proiecție în plan.

Punct început	X / Y	Punct sfârșit	X / Y	Lungime segment (** (m)
1	376.175,947 691.252,733	2	376.172,454 691.255,729	4.602
2	376.172,454 691.255,729	3	376.160,065 691.266,348	16.318
3	376.160,065 691.266,348	4	376.090,559 691.059,928	217.808
4	376.090,559 691.059,928	5	376.093,137 691.059,579	2.602
5	376.093,137 691.059,579	6	376.109,832 691.059,303	16.697

Punct început	X / Y	Punct sfârșit	X / Y	Lungime segment (** (m)
6	376.109,832 691.059,303	1	376.175,947 691.252,733	204.417

** Lungimile segmentelor sunt determinate în planul de proiecție Stereo 70 și sunt rotunjite la 1 milimetru.

*** Distanța dintre puncte este formată din segmente cumulate ce sunt mai mici decât valoarea 1 milimetru.

Neutilizabil în Circuitul Civil

**DATE DESPRE IMOBILUL NR. 820**

Oficiul de Cadastru și Publicitate Imobiliară MARAMURES
Biroul de Cadastru și Publicitate Imobiliară Baia Mare

A. Partea I. Descrierea imobilului

TEREN Extravilan

Adresa: Jud. Maramures

Nr. Crt	Nr cadastral Nr. topografic	Suprafața* (mp)	Observații / Referințe
A1		Din acte: 3.800 Masurata: 2.250	Sector cadastral:76 Teren neimprejmuit; Imobil despartit de drum, diferenta de suprafata se regaseste la ID 899.

B. Partea II. Proprietari și acte

Inscrieri privitoare la dreptul de proprietate și alte drepturi reale	Referințe
/	
Act Administrativ nr. TP 60078/75, din 29/06/1994 emis de Comisia Judeteana Maramures (titlu de proprietate);	
B1	A1
Intabulare, drept de PROPRIETATECU TITLU DE DREPT APLICAREA LEGII NR.18/1991, dobandit prin Reconstituire, cota actuala 1/1 1) REZOR MĂRIOARA, Lipsa CNP, bun propriu	

C. Partea III. SARCINI .

Inscrieri privind dezmembramintele dreptului de proprietate, drepturi reale de garanție și sarcini	Referințe
NU SUNT	

Anexa Nr. 1 La Partea I

Teren

Nr cadastral	Suprafața (mp)*	Observații / Referințe
	Din acte: 3.800 Masurata: 2.250	Imobil despartit de drum, diferenta de suprafata se regaseste la ID 899.

* Suprafața este determinată în planul de proiecție Stereo 70.



Date referitoare la teren

Crt	Categorie folosință	Intra vilan	Suprafața (mp)	Tarla	Parcelă	Nr. topo	Observații / Referințe
1	arabil	NU	2.250	-	Cuscau	-	

Lungime Segmente

1) Valorile lungimilor segmentelor sunt obținute din proiecție în plan.

Punct început	X / Y	Punct sfârșit	X / Y	Lungime segment (** (m)
1	376.186,029 691.244,005	2	376.175,947 691.252,733	13.334
2	376.175,947 691.252,733	3	376.109,832 691.059,303	204.417
3	376.109,832 691.059,303	4	376.120,439 691.059,127	10.609
4	376.120,439 691.059,127	1	376.186,029 691.244,005	196.168

** Lungimile segmentelor sunt determinate în planul de proiecție Stereo 70 și sunt rotunjite la 1 milimetru.

*** Distanța dintre puncte este formată din segmente cumulate ce sunt mai mici decât valoarea 1 milimetru.

Neutilizabil în Circuitul
Civil

**DATE DESPRE IMOBILUL NR. 824**

Oficiul de Cadastru și Publicitate Imobiliară MARAMURES
Biroul de Cadastru și Publicitate Imobiliară Baia Mare

A. Partea I. Descrierea imobilului

TEREN Extravilan

Adresa: Jud. Maramures

Nr. Crt	Nr cadastral Nr. topografic	Suprafața* (mp)	Observații / Referințe
A1		Din acte: 4.500 Masurata: 2.540	Sector cadastral:76 Teren neimprejmuit; Imobil despartit de drum, diferenta de suprafata se regasese la ID 880.

B. Partea II. Proprietari și acte

Inscrieri privitoare la dreptul de proprietate și alte drepturi reale	Referințe
/	
Act Administrativ nr. TP 59944/72, din 25/01/1995 emis de Comisia Judeteana Maramures (titlu de proprietate);	
B1	A1
Intabulare, drept de PROPRIETATECU TITLU DE DREPT APLICAREA LEGII NR.18/1991, dobandit prin Reconstituire, cota actuala 1/1	
1) ARDELEAN GHEORGHE, Lipsa CNP, cota nedeterminata	
2) OLAR TEOFIL, Lipsa CNP, cota nedeterminata	
3) TIMOTI PETRE, Lipsa CNP, cota nedeterminata	
4) MATEȘAN IOSIF, Lipsa CNP, cota nedeterminata	

C. Partea III. SARCINI .

Inscrieri privind dezmembramintele dreptului de proprietate, drepturi reale de garanție și sarcini	Referințe
NU SUNT	

Anexa Nr. 1 La Partea I

Teren

Nr cadastral	Suprafața (mp)*	Observații / Referințe
	Din acte: 4.500 Masurata: 2.540	Imobil despartit de drum, diferenta de suprafata se regaseste la ID 880.

* Suprafața este determinată în planul de proiecție Stereo 70.



Date referitoare la teren

Crt	Categorie folosință	Intra vilan	Suprafața (mp)	Tarla	Parcelă	Nr. topo	Observații / Referințe
1	arabil	NU	2.540	-	Cuscau	-	

Lungime Segmente

1) Valorile lungimilor segmentelor sunt obținute din proiecție în plan.

Punct început	X / Y	Punct sfârșit	X / Y	Lungime segment (** (m)
1	375.972,974 691.121,038	2	376.062,346 691.345,542	241.639
2	376.062,346 691.345,542	3	376.059,496 691.347,459	3.434
3	376.059,496 691.347,459	4	376.050,754 691.353,342	10.537
4	376.050,754 691.353,342	5	376.050,038 691.353,9	0.908
5	376.050,038 691.353,9	6	375.968,061 691.126,566	241.663

Punct început	X / Y	Punct sfârșit	X / Y	Lungime segment (** (m)
6	375.968,061 691.126,566	1	375.972,974 691.121,038	7.396

** Lungimile segmentelor sunt determinate în planul de proiecție Stereo 70 și sunt rotunjite la 1 milimetru.

*** Distanța dintre puncte este formată din segmente cumulate ce sunt mai mici decât valoarea 1 milimetru.

Neutilizabil în Circuitul Civil

**DATE DESPRE IMOBILUL NR. 826**

Oficiul de Cadastru și Publicitate Imobiliară MARAMURES
Biroul de Cadastru și Publicitate Imobiliară Baia Mare

A. Partea I. Descrierea imobilului

TEREN Extravilan

Adresa: Jud. Maramures

Nr. Crt	Nr cadastral Nr. topografic	Suprafața* (mp)	Observații / Referințe
A1		Din acte: 5.800 Masurata: 4.500	Sector cadastral:76 Teren neimprejmuit; Imobil despartit de drum, diferenta de suprafata se regaseste la ID 884.

B. Partea II. Proprietari și acte

Inscrieri privitoare la dreptul de proprietate și alte drepturi reale	Referințe
/	
Act Administrativ nr. TP 45125/83, din 28/07/2002 emis de Comisia Judeteana Maramures (titlu de proprietate);	
B1 Intabulare, drept de PROPRIETATECU TITLU DE DREPT APLICAREA LEGII NR.18/1991, dobandit prin Reconstituire, cota actuala 1/1 1) CONTRA MARIA , Lipsa CNP, bun propriu	A1

C. Partea III. SARCINI .

Inscrieri privind dezmembramintele dreptului de proprietate, drepturi reale de garanție și sarcini	Referințe
NU SUNT	

Anexa Nr. 1 La Partea I

Teren

Nr cadastral	Suprafața (mp)*	Observații / Referințe
	Din acte: 5.800 Masurata: 4.500	Imobil despartit de drum, diferenta de suprafata se regasese la ID 884.

* Suprafața este determinată în planul de proiecție Stereo 70.



Date referitoare la teren

Crt	Categorie folosință	Intra vilan	Suprafața (mp)	Tarla	Parcelă	Nr. topo	Observații / Referințe
1	arabil	NU	4.500	-	Cuscau	-	

Lungime Segmente

1) Valorile lungimilor segmentelor sunt obținute din proiecție în plan.

Punct început	X / Y	Punct sfârșit	X / Y	Lungime segment (** (m)
1	376.006,185 691.080,078	2	376.097,042 691.320,857	257.351
2	376.097,042 691.320,857	3	376.084,481 691.330,439	15.799
3	376.084,481 691.330,439	4	375.991,747 691.099,227	249.115
4	375.991,747 691.099,227	5	375.996,247 691.093,78	7.065
5	375.996,247 691.093,78	6	376.003,28 691.084,266	11.831

Punct început	X / Y	Punct sfârșit	X / Y	Lungime segment (** (m)
6	376.003,28 691.084,266	1	376.006,185 691.080,078	5.097

** Lungimile segmentelor sunt determinate în planul de proiecție Stereo 70 și sunt rotunjite la 1 milimetru.

*** Distanța dintre puncte este formată din segmente cumulate ce sunt mai mici decât valoarea 1 milimetru.

Neutilizabil în Circuitul Civil

**DATE DESPRE IMOBILUL NR. 831**

Oficiul de Cadastru și Publicitate Imobiliară MARAMURES
Biroul de Cadastru și Publicitate Imobiliară Baia Mare

A. Partea I. Descrierea imobilului

TEREN Extravilan

Adresa: Jud. Maramures

Nr. Crt	Nr cadastral Nr. topografic	Suprafața* (mp)	Observații / Referințe
A1		Din acte: 1.000 Masurata: 800	Sector cadastral:76 Teren neimprejmuit; Imobil despartit de drum, diferenta de suprafata se regaseste la ID 885.

B. Partea II. Proprietari și acte

Inscrieri privitoare la dreptul de proprietate și alte drepturi reale	Referințe
/	
Act Administrativ nr. TP 44063/88, din 27/08/1998 emis de Comisia Judeteana Maramures (titlu de proprietate);	
B1	A1
Intabulare, drept de PROPRIETATECU TITLU DE DREPT APLICAREA LEGII NR.18/1991, dobandit prin Reconstituire, cota actuala 1/1 1) BOITOR COSTAN , Lipsa CNP, bun propriu	

C. Partea III. SARCINI .

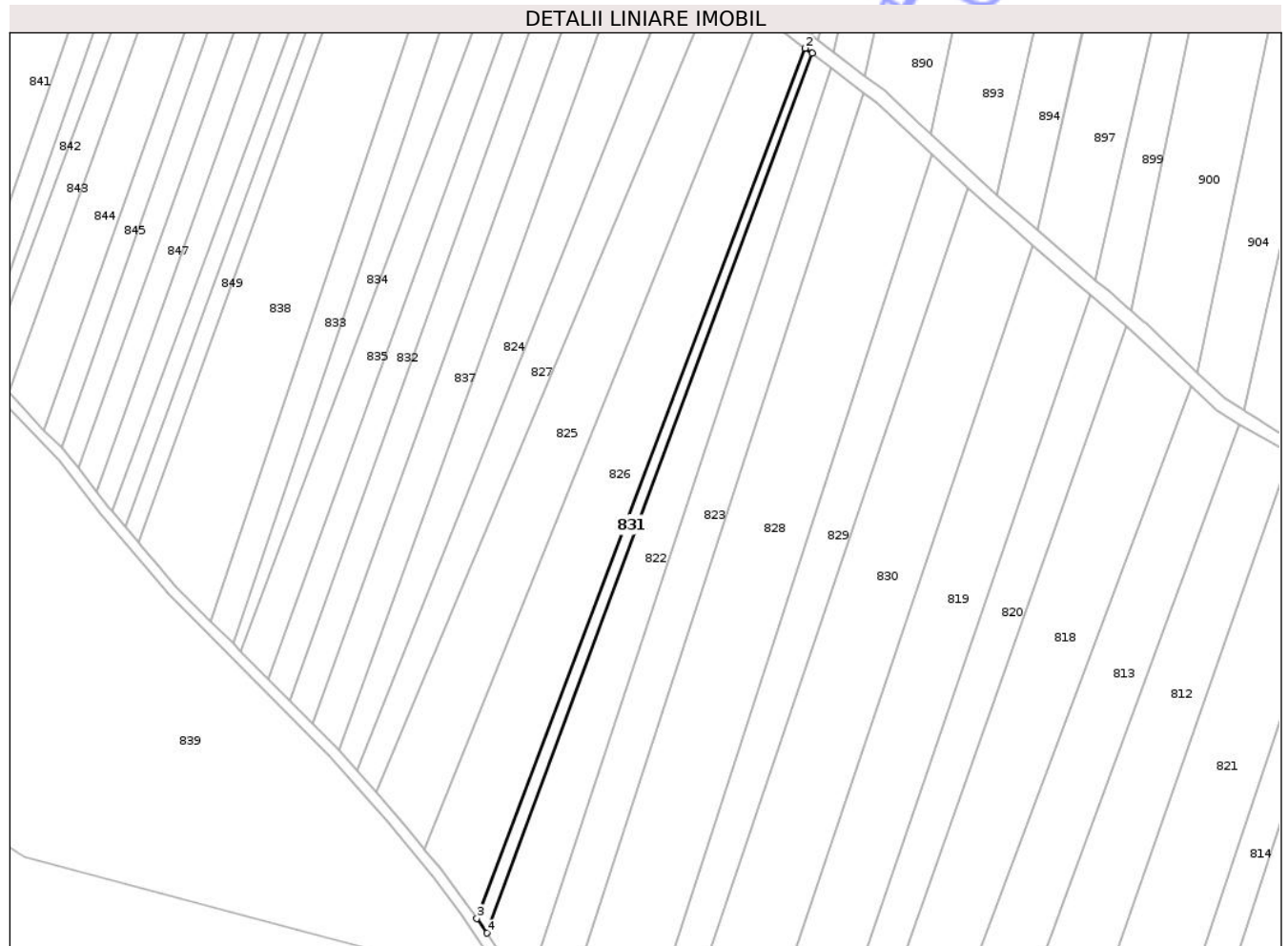
Inscrieri privind dezmembramintele dreptului de proprietate, drepturi reale de garanție și sarcini	Referințe
NU SUNT	

Anexa Nr. 1 La Partea I

Teren

Nr cadastral	Suprafața (mp)*	Observații / Referințe
	Din acte: 1.000 Masurata: 800	Imobil despartit de drum, diferenta de suprafata se regaseste la ID 885.

* Suprafața este determinată în planul de proiecție Stereo 70.



Date referitoare la teren

Crt	Categorie folosință	Intra vilan	Suprafața (mp)	Tarla	Parcelă	Nr. topo	Observații / Referințe
1	arabil	NU	800	-	Cuscau	-	

Lungime Segmente

1) Valorile lungimilor segmentelor sunt obținute din proiecție în plan.

Punct început	X / Y	Punct sfârșit	X / Y	Lungime segment (** (m)
1	376.098,922 691.319,424	2	376.097,042 691.320,857	2.364
2	376.097,042 691.320,857	3	376.006,185 691.080,078	257.351
3	376.006,185 691.080,078	4	376.008,881 691.076,064	4.836
4	376.008,881 691.076,064	1	376.098,922 691.319,424	259.482

** Lungimile segmentelor sunt determinate în planul de proiecție Stereo 70 și sunt rotunjite la 1 milimetru.

*** Distanța dintre puncte este formată din segmente cumulate ce sunt mai mici decât valoarea 1 milimetru.

Neutilizabil în Circuitul
Civil



DATE DESPRE IMOBILUL NR. 833

Oficiul de Cadastru și Publicitate Imobiliară MARAMURES
Biroul de Cadastru și Publicitate Imobiliară Baia Mare

A. Partea I. Descrierea imobilului

TEREN Extravilan

Adresa: Jud. Maramures

Nr. Crt	Nr cadastral Nr. topografic	Suprafața* (mp)	Observații / Referințe
A1	50365	1.892	Sector cadastral:76 Teren neimprejmuit;

B. Partea II. Proprietari și acte

Inscrieri privitoare la dreptul de proprietate și alte drepturi reale		Referințe
29740 / 07/09/2010		
Act Notarial nr. certificat de mostenitor nr.107, din 06/09/2010 emis de NP Bal Cristina Maria (dos. 130 din 2010 conex. 131/2010 si 132/2010);		
B1	Intabulare, drept de PROPRIETATEcu titlu de drept mostenire, dobandit prin Succesiune, cota actuala 1/3 1) CIONTE SERGIU IONUT , minor <i>OBSERVATII: POZITIE TRANSCRISA DIN CF 50365 CICARLAU, IN RANGUL INCHEIERII NR. 29740/ 06.09.2010</i>	A1
Act Notarial nr. contract de vanzare cumparare cu uzufruct aut. nr.2754, din 06/09/2010 emis de NP Bal Cristina Maria;		
B2	Intabulare, drept de PROPRIETATEcu titlu de drept cumparare, dobandit prin Conventie, cota actuala 2/3 1) CIONTE SERGIU IONUT , minor <i>OBSERVATII: POZITIE TRANSCRISA DIN CF 50365 CICARLAU, IN RANGUL INCHEIERII NR. 29740/ 06.09.2010</i>	A1

C. Partea III. SARCINI

Inscrieri privind dezmembramintele dreptului de proprietate, drepturi reale de garanție și sarcini		Referințe
29740 / 07/09/2010		
Act Notarial nr. contract de vanzare cumparare cu uzufruct aut. nr.2754, din 06/09/2010 emis de NP Bal Cristina Maria;		
C1	Intabulare, drept de UZUFRUCT VIAGER, dobandit prin Conventie, cota actuala 1/3, cota initiala 1/3 1) CIONTE MARIANA DANIELA <i>OBSERVATII: POZITIE TRANSCRISA DIN CF 50365 CICARLAU, IN RANGUL INCHEIERII NR. 29740/ 06.09.2010</i>	A1
C2	Intabulare, drept de UZUFRUCT VIAGER, dobandit prin Conventie, cota actuala 1/3, cota initiala 1/3 1) DANCIU GHEORGHE <i>OBSERVATII: POZITIE TRANSCRISA DIN CF 50365 CICARLAU, IN RANGUL INCHEIERII NR. 29740/ 06.09.2010</i>	A1

Anexa Nr. 1 La Partea I

Teren

Nr cadastral	Suprafața (mp)*	Observații / Referințe
50365	1.892	

* Suprafața este determinată în planul de proiecție Stereo 70.



Date referitoare la teren

Crt	Categorie folosință	Intra vilan	Suprafața (mp)	Tarla	Parcelă	Nr. topo	Observații / Referințe
1	arabil	NU	1.892	-	-	-	

Lungime Segmente

1) Valorile lungimilor segmentelor sunt obținute din proiecție în plan.

Punct început	X / Y	Punct sfârșit	X / Y	Lungime segment (** (m)
1	375.938,663 691.156,153	2	376.014,597 691.380,922	237.249
2	376.014,597 691.380,922	3	376.007,502 691.385,983	8.715
3	376.007,502 691.385,983	4	375.932,628 691.162,217	235.961
4	375.932,628 691.162,217	1	375.938,663 691.156,153	8.556

** Lungimile segmentelor sunt determinate în planul de proiecție Stereo 70 și sunt rotunjite la 1 milimetru.

*** Distanța dintre puncte este formată din segmente cumulate ce sunt mai mici decât valoarea 1 milimetru.

Neutilizabil în Circuitul
Civil

**DATE DESPRE IMOBILUL NR. 835**

Oficiul de Cadastru și Publicitate Imobiliară MARAMURES
Biroul de Cadastru și Publicitate Imobiliară Baia Mare

A. Partea I. Descrierea imobilului

TEREN Extravilan

Adresa: Jud. Maramures

Nr. Crt	Nr cadastral Nr. topografic	Suprafața* (mp)	Observații / Referințe
A1		Din acte: 2.900 Masurata: 2.000	Sector cadastral:76 Teren neimprejmuit; Imobil despartit de drum, diferenta de suprafata se regaseste la ID 874.

B. Partea II. Proprietari și acte

Inscrieri privitoare la dreptul de proprietate și alte drepturi reale	Referințe
/	
Act Administrativ nr. TP 40272/34, din 25/03/1993 emis de Comisia Judeteana Maramures (titlu de proprietate);	
B1	A1
Intabulare, drept de PROPRIETATECU TITLU DE DREPT APLICAREA LEGII NR.18/1991, dobandit prin Reconstituire, cota actuala 1/1 1) ARDELEAN GHEORGHE, Lipsa CNP, bun propriu	

C. Partea III. SARCINI .

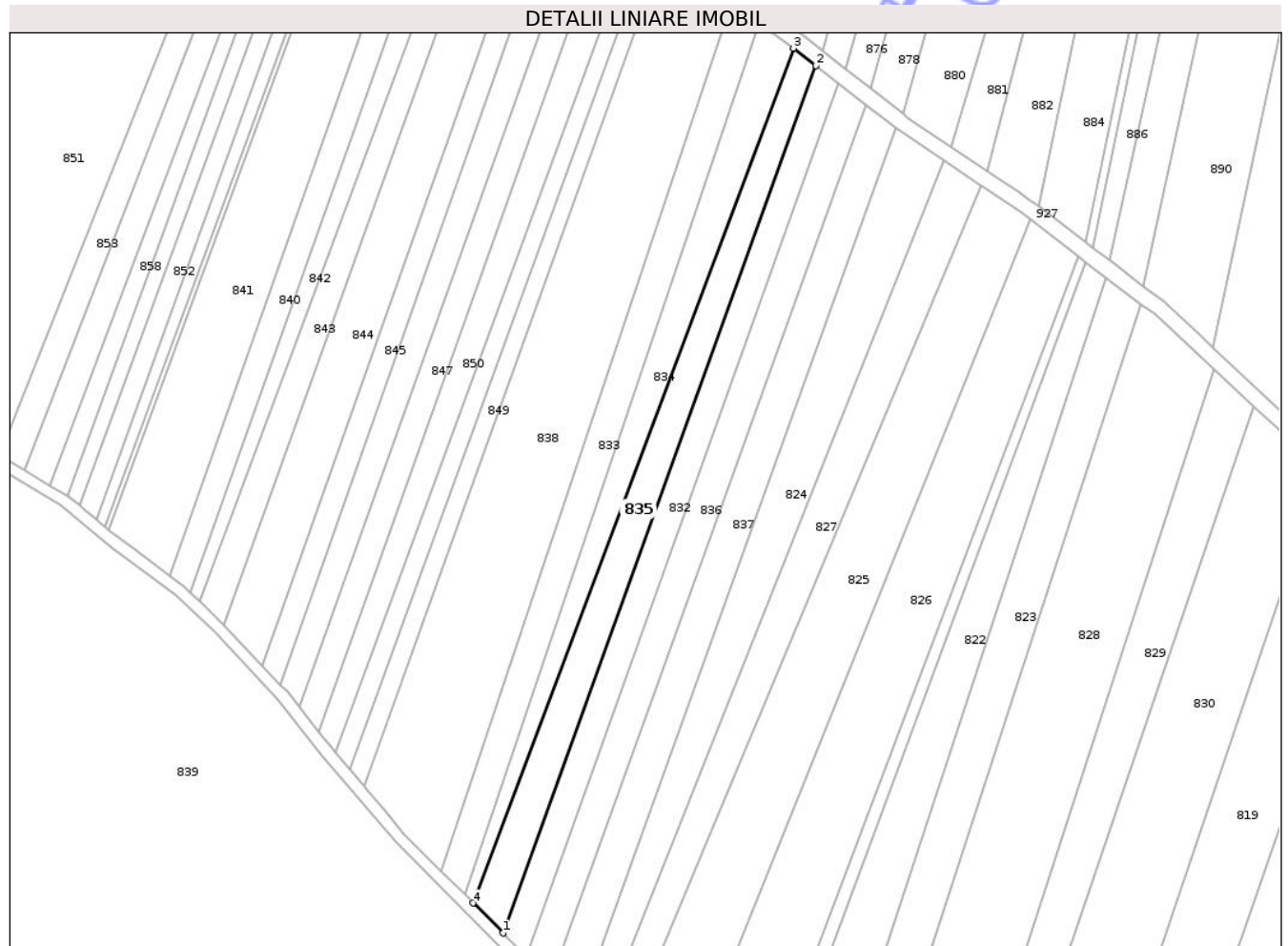
Inscrieri privind dezmembramintele dreptului de proprietate, drepturi reale de garanție și sarcini	Referințe
NU SUNT	

Anexa Nr. 1 La Partea I

Teren

Nr cadastral	Suprafața (mp)*	Observații / Referințe
	Din acte: 2.900 Masurata: 2.000	Imobil despartit de drum, diferenta de suprafata se regaseste la ID 874.

* Suprafața este determinată în planul de proiecție Stereo 70.



Date referitoare la teren

Crt	Categorie folosință	Intra vilan	Suprafața (mp)	Tarla	Parcelă	Nr. topo	Observații / Referințe
1	arabil	NU	2.000	-	Cuscau	-	

Lungime Segmente

1) Valorile lungimilor segmentelor sunt obținute din proiecție în plan.

Punct început	X / Y	Punct sfârșit	X / Y	Lungime segment (** (m)
1	375.948,486 691.146,284	2	376.029,274 691.370,095	237.946
2	376.029,274 691.370,095	3	376.023,447 691.374,555	7.337
3	376.023,447 691.374,555	4	375.940,79 691.154,016	235.52
4	375.940,79 691.154,016	1	375.948,486 691.146,284	10.909

** Lungimile segmentelor sunt determinate în planul de proiecție Stereo 70 și sunt rotunjite la 1 milimetru.

*** Distanța dintre puncte este formată din segmente cumulate ce sunt mai mici decât valoarea 1 milimetru.

Neutilizabil în Circuitul
Civil

**DATE DESPRE IMOBILUL NR. 838**

Oficiul de Cadastru și Publicitate Imobiliară MARAMURES
Biroul de Cadastru și Publicitate Imobiliară Baia Mare

A. Partea I. Descrierea imobilului

TEREN Extravilan

Adresa: Jud. Maramures

Nr. Crt	Nr cadastral Nr. topografic	Suprafața* (mp)	Observații / Referințe
A1		Din acte: 8.000 Masurata: 5.470	Sector cadastral:76 Teren neimprejmuit; Imobil despartit de drum, diferenta de suprafata se regasese la ID 871.

B. Partea II. Proprietari și acte

Inscrieri privitoare la dreptul de proprietate și alte drepturi reale	Referințe
/	
Act Administrativ nr. TP 45125/71, din 28/06/2002 emis de Comisia Judeteana Maramures (titlu de proprietate);	
B1	A1
Intabulare, drept de PROPRIETATECU TITLU DE DREPT APLICAREA LEGII NR.18/1991, dobandit prin Reconstituire, cota actuala 1/1	
1) BĂBAN SIMION, Lipsa CNP, bun propriu	
2) ACHIM FLOARE, Lipsa CNP, bun propriu	

C. Partea III. SARCINI .

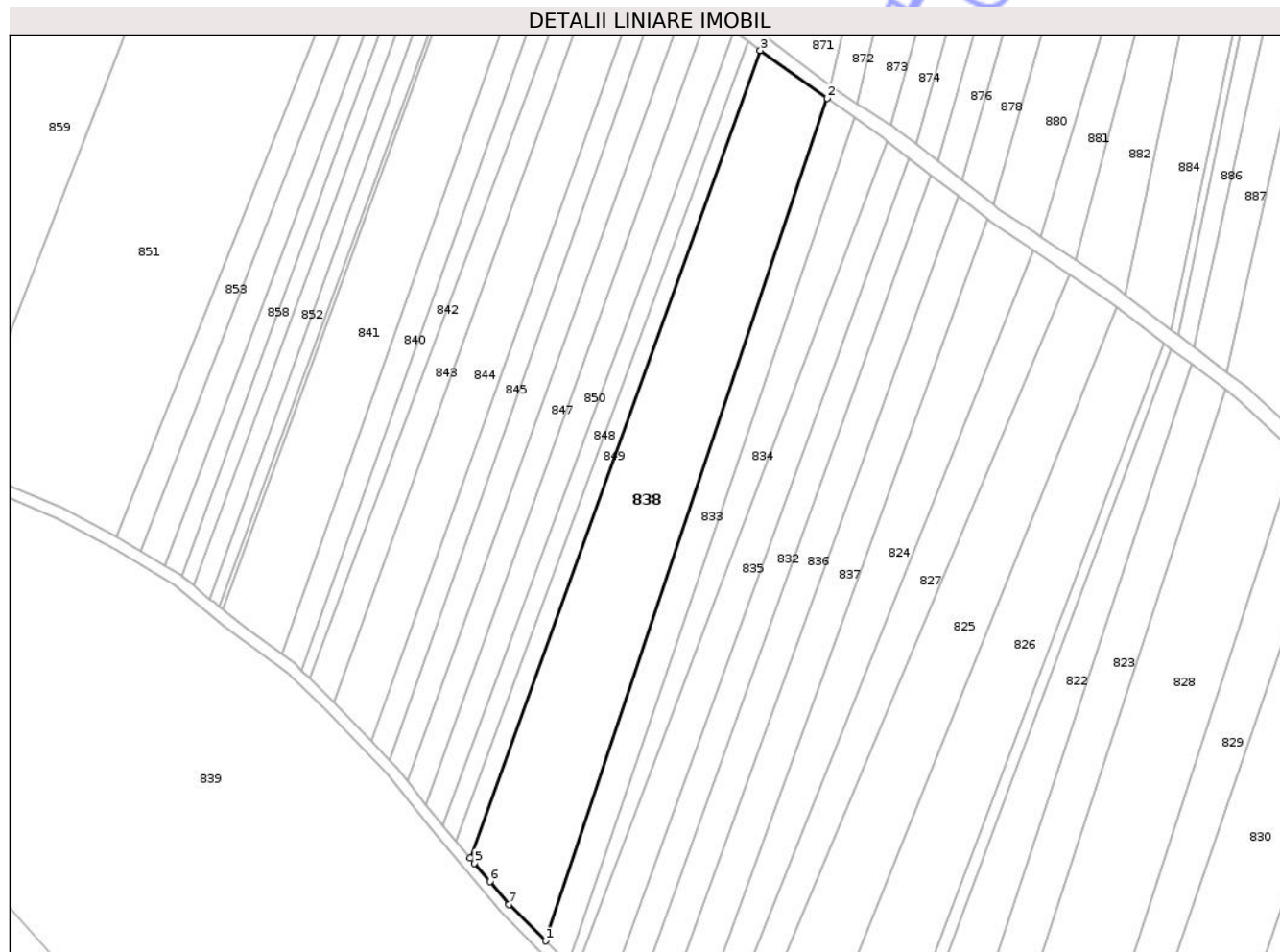
Inscrieri privind dezmembramintele dreptului de proprietate, drepturi reale de garanție și sarcini	Referințe
NU SUNT	

Anexa Nr. 1 La Partea I

Teren

Nr cadastral	Suprafața (mp)*	Observații / Referințe
	Din acte: 8.000 Masurata: 5.470	Imobil despartit de drum, diferenta de suprafata se regaseste la ID 871.

* Suprafața este determinată în planul de proiecție Stereo 70.



Date referitoare la teren

Crt	Categorie folosință	Intravilan	Suprafața (mp)	Tarla	Parcelă	Nr. topo	Observații / Referințe
1	arabil	NU	5.470	-	Cuscau	-	

Lungime Segmente

1) Valorile lungimilor segmentelor sunt obținute din proiecție în plan.

Punct început	X / Y	Punct sfârșit	X / Y	Lungime segment (** (m)
1	375.932,628 691.162,217	2	376.007,502 691.385,983	235.961
2	376.007,502 691.385,983	3	375.989,718 691.398,669	21.845
3	375.989,718 691.398,669	4	375.912,585 691.184,181	227.935
4	375.912,585 691.184,181	5	375.913,697 691.182,868	1.721
5	375.913,697 691.182,868	6	375.917,852 691.177,961	6.43

Punct început	X / Y	Punct sfârșit	X / Y	Lungime segment (** (m)
6	375.917,852 691.177,961	7	375.922,959 691.171,931	7.902
7	375.922,959 691.171,931	1	375.932,628 691.162,217	13.705

** Lungimile segmentelor sunt determinate în planul de proiecție Stereo 70 și sunt rotunjite la 1 milimetru.

*** Distanța dintre puncte este formată din segmente cumulate ce sunt mai mici decât valoarea 1 milimetru.

Neutilizabil în Circuitul Civil

**DATE DESPRE IMOBILUL NR. 841**

Oficiul de Cadastru și Publicitate Imobiliară MARAMURES
Biroul de Cadastru și Publicitate Imobiliară Baia Mare

A. Partea I. Descrierea imobilului

TEREN Extravilan

Adresa: Jud. Maramures

Nr. Crt	Nr cadastral Nr. topografic	Suprafața* (mp)	Observații / Referințe
A1		4.000	Sector cadastral:76 Teren neimprejmuit;

B. Partea II. Proprietari și acte

Inscrieri privitoare la dreptul de proprietate și alte drepturi reale	Referințe
/	
Act Administrativ nr. TP 45.125/30, din 08/10/2001 emis de Comisia Judeteana MM (titlu de proprietate);	
B1	A1
Intabulare, drept de PROPRIETATE CU TITLU DE DREPT APLICAREA LEGII NR.18/1991, dobandit prin Reconstituire, cota actuala 1/1 1) MORAR MARIA , Lipsa CNP, bun propriu	

C. Partea III. SARCINI .

Inscrieri privind dezmembramintele dreptului de proprietate, drepturi reale de garanție și sarcini	Referințe
NU SUNT	

Anexa Nr. 1 La Partea I

Teren

Nr cadastral	Suprafața (mp)*	Observații / Referințe
	4.000	

* Suprafața este determinată în planul de proiecție Stereo 70.

DETALII LINIARE IMOBIL



Date referitoare la teren

Crt	Categorie folosință	Intra vilan	Suprafața (mp)	Tarla	Parcelă	Nr. topo	Observații / Referințe
1	arabil	NU	4.000	-	Prundul Bodiului	-	

Lungime Segmente

1) Valorile lungimilor segmentelor sunt obținute din proiecție în plan.

Punct început	X / Y	Punct sfârșit	X / Y	Lungime segment (** (m)
1	375.862,647 691.238,268	2	375.936,441 691.448,35	222.666
2	375.936,441 691.448,35	3	375.932,897 691.453,87	6.56
3	375.932,897 691.453,87	4	375.932,853 691.453,944	0.086
4	375.932,853 691.453,944	5	375.932,791 691.454,06	0.131
5	375.932,791 691.454,06	6	375.932,737 691.454,179	0.131

Punct început	X / Y	Punct sfârșit	X / Y	Lungime segment (** (m)
6	375.932,737 691.454,179	7	375.932,691 691.454,301	0.131
7	375.932,691 691.454,301	8	375.932,657 691.454,41	0.114
8	375.932,657 691.454,41	9	375.929,299 691.466,537	12.583
9	375.929,299 691.466,537	10	375.927,799 691.471,955	5.622
10	375.927,799 691.471,955	11	375.846,824 691.250,238	236.041
11	375.846,824 691.250,238	12	375.848,878 691.248,535	2.669
12	375.848,878 691.248,535	13	375.853,445 691.245,111	5.707
13	375.853,445 691.245,111	1	375.862,647 691.238,268	11.467

** Lungimile segmentelor sunt determinate în planul de proiecție Stereo 70 și sunt rotunjite la 1 milimetru.

*** Distanța dintre puncte este formată din segmente cumulate ce sunt mai mici decât valoarea 1 milimetru.

**DATE DESPRE IMOBILUL NR. 847**

Oficiul de Cadastru și Publicitate Imobiliară MARAMURES
Biroul de Cadastru și Publicitate Imobiliară Baia Mare

A. Partea I. Descrierea imobilului

TEREN Extravilan

Adresa: Jud. Maramures

Nr. Crt	Nr cadastral Nr. topografic	Suprafața* (mp)	Observații / Referințe
A1		1.508	Sector cadastral:76 Teren neimprejmuit;

B. Partea II. Proprietari și acte

Inscrieri privitoare la dreptul de proprietate și alte drepturi reale	Referințe
/	
Act Administrativ nr. TP 59944/77, din 19/04/1995 emis de Comisia Judeteana Maramures (titlu de proprietate);	
B1	Intabulare, drept de PROPRIETATECU TITLU DE DREPT APLICAREA LEGII NR.18/1991, dobandit prin Reconstituire, cota actuala 1/1
	1) OLARU DOREL, Lipsa CNP, bun propriu

C. Partea III. SARCINI .

Inscrieri privind dezmembramintele dreptului de proprietate, drepturi reale de garanție și sarcini	Referințe
NU SUNT	

Anexa Nr. 1 La Partea I

Teren

Nr cadastral	Suprafața (mp)*	Observații / Referințe
	1.508	

* Suprafața este determinată în planul de proiecție Stereo 70.



Date referitoare la teren

Crt	Categorie folosință	Intra vilan	Suprafața (mp)	Tarla	Parcelă	Nr. topo	Observații / Referințe
1	arabil	NU	1.508	-	Cuscau	-	

Lungime Segmente

1) Valorile lungimilor segmentelor sunt obținute din proiecție în plan.

Punct început	X / Y	Punct sfârșit	X / Y	Lungime segment (** (m)
1	375.900,936 691.198,228	2	375.975,787 691.408,884	223.559
2	375.975,787 691.408,884	3	375.970,274 691.413,196	6.999
3	375.970,274 691.413,196	4	375.895,875 691.204,644	221.425
4	375.895,875 691.204,644	1	375.900,936 691.198,228	8.172

** Lungimile segmentelor sunt determinate în planul de proiecție Stereo 70 și sunt rotunjite la 1 milimetru.

*** Distanța dintre puncte este formată din segmente cumulate ce sunt mai mici decât valoarea 1 milimetru.

Neutilizabil în Circuitul
Civil

**DATE DESPRE IMOBILUL NR. 850**

Oficiul de Cadastru și Publicitate Imobiliară MARAMURES
Biroul de Cadastru și Publicitate Imobiliară Baia Mare

A. Partea I. Descrierea imobilului

TEREN Extravilan

Adresa: Jud. Maramures

Nr. Crt	Nr cadastral Nr. topografic	Suprafața* (mp)	Observații / Referințe
A1		1.600	Sector cadastral:76 Teren neimprejmuit;

B. Partea II. Proprietari și acte

Inscrieri privitoare la dreptul de proprietate și alte drepturi reale	Referințe
/	
Act Administrativ nr. TP 40272/1, din 10/03/1993 emis de Comisia Judeteana Maramures (titlu de proprietate);	
B1	Intabulare, drept de PROPRIETATE CU TITLU DE DREPT APLICAREA LEGII NR.18/1991, dobandit prin Reconstituire, cota actuala 1/1
	1) OLAR GAVRIL, Lipsa CNP, bun propriu

C. Partea III. SARCINI .

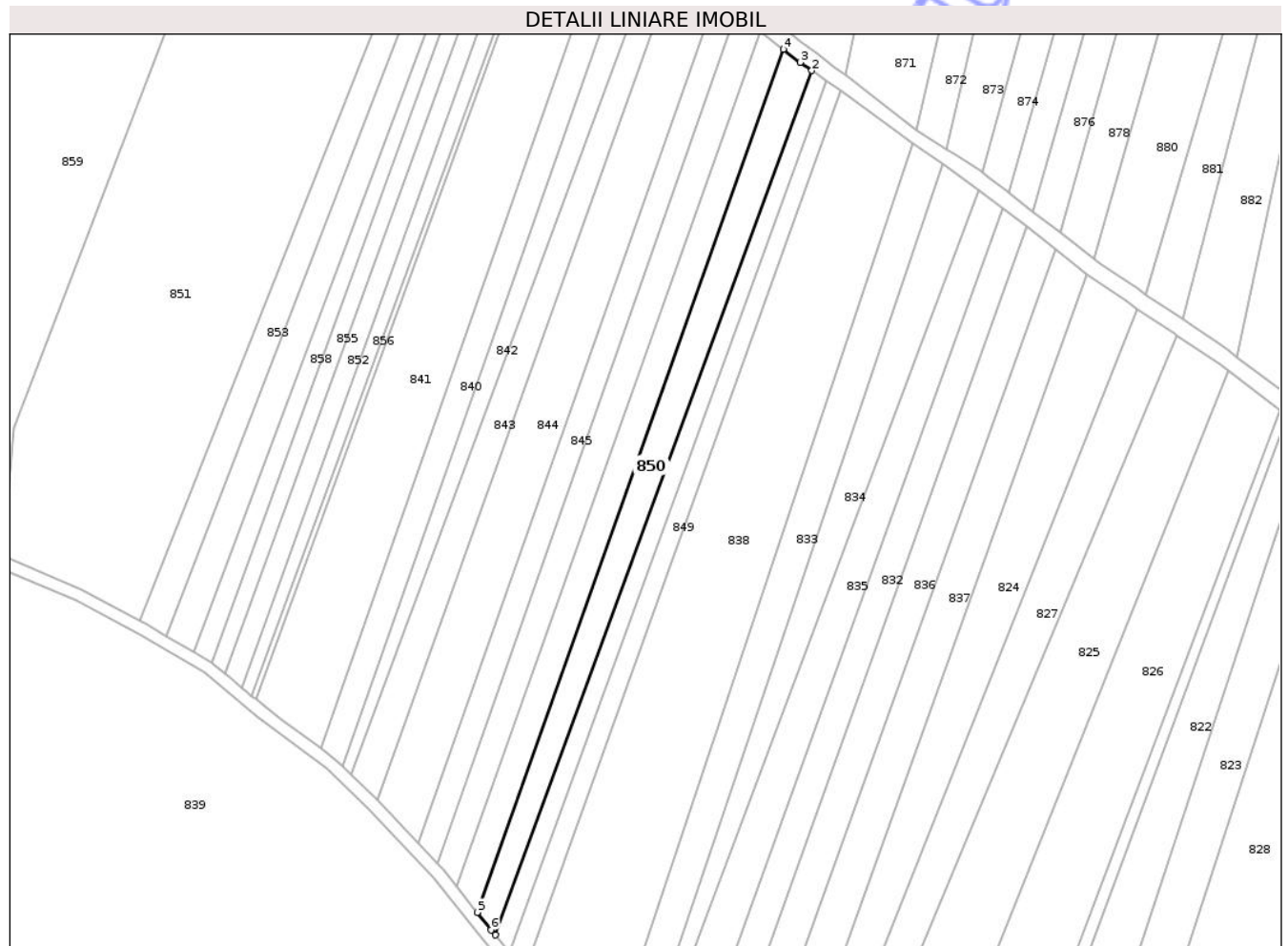
Inscrieri privind dezmembramintele dreptului de proprietate, drepturi reale de garanție și sarcini	Referințe
NU SUNT	

Anexa Nr. 1 La Partea I

Teren

Nr cadastral	Suprafața (mp)*	Observații / Referințe
	1.600	

* Suprafața este determinată în planul de proiecție Stereo 70.



Date referitoare la teren

Crt	Categorie folosință	Intra vilan	Suprafața (mp)	Tarla	Parcelă	Nr. topo	Observații / Referințe
1	arabil	NU	1.600	-	Cuscau	-	

Lungime Segmente

1) Valorile lungimilor segmentelor sunt obținute din proiecție în plan.

Punct început	X / Y	Punct sfârșit	X / Y	Lungime segment (** (m)
1	375.905,322 691.192,757	2	375.982,723 691.403,659	224.657
2	375.982,723 691.403,659	3	375.979,867 691.405,696	3.508
3	375.979,867 691.405,696	4	375.975,787 691.408,884	5.178
4	375.975,787 691.408,884	5	375.900,936 691.198,228	223.559
5	375.900,936 691.198,228	6	375.904,294 691.193,971	5.421

Punct început	X / Y	Punct sfârșit	X / Y	Lungime segment (** (m)
6	375.904,294 691.193,971	1	375.905,322 691.192,757	1.592

** Lungimile segmentelor sunt determinate în planul de proiecție Stereo 70 și sunt rotunjite la 1 milimetru.

*** Distanța dintre puncte este formată din segmente cumulate ce sunt mai mici decât valoarea 1 milimetru.

Neutilizabil în Circuitul Civil

**DATE DESPRE IMOBILUL NR. 807**

Oficiul de Cadastru și Publicitate Imobiliară MARAMURES
Biroul de Cadastru și Publicitate Imobiliară Baia Mare

A. Partea I. Descrierea imobilului

TEREN Extravilan

Adresa: Jud. Maramures

Nr. Crt	Nr cadastral Nr. topografic	Suprafața* (mp)	Observații / Referințe
A1		5.000	Sector cadastral:76 Teren neimprejmuit;

B. Partea II. Proprietari și acte

Inscrieri privitoare la dreptul de proprietate și alte drepturi reale		Referințe
/		
Act Notarial nr. Certificat de mostenitor nr. 18, din 07/02/2022 emis de NP Cristina Maria Bal (conexat cu dosar succesoral nr. 13/2022;);		
B1	Intabulare, drept de PROPRIETATE, dobandit prin Succesiune, cota actuala 1/4 1) BOITOR GENICA	A1
Act Notarial nr. Certificat de mostenitor nr. 18, din 07/02/2022 emis de NP Cristina Maria Bal (conexat cu dosar succesoral nr 13/2022;);		
B2	Intabulare, drept de PROPRIETATE, dobandit prin Succesiune, cota actuala 3/4 1) POP GEORGELA	A1

C. Partea III. SARCINI .

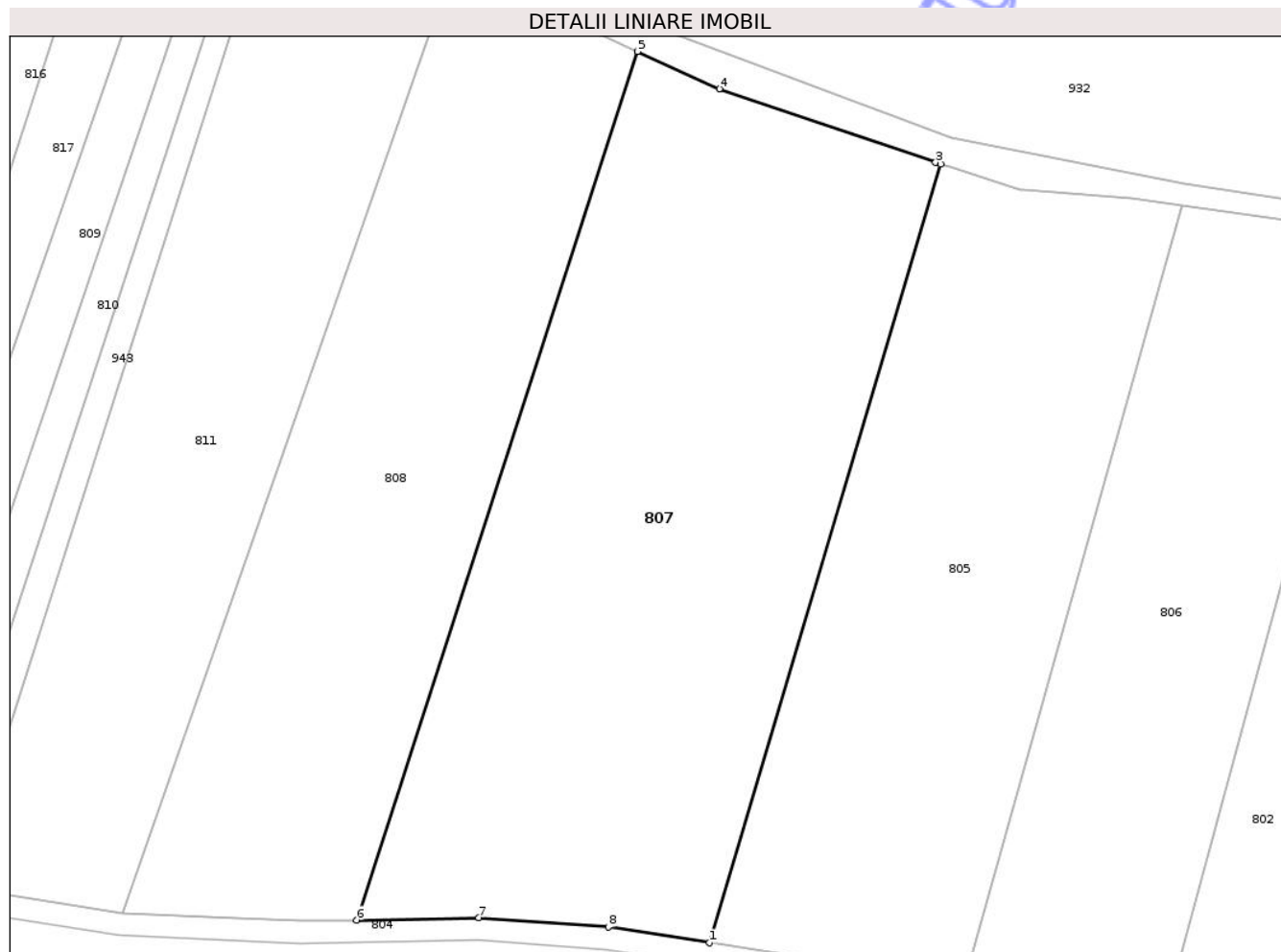
Inscrieri privind dezmembramintele dreptului de proprietate, drepturi reale de garanție și sarcini	Referințe
NU SUNT	

Anexa Nr. 1 La Partea I

Teren

Nr cadastral	Suprafața (mp)*	Observații / Referințe
	5.000	

* Suprafața este determinată în planul de proiecție Stereo 70.



Date referitoare la teren

Crt	Categorie folosință	Intra vilan	Suprafața (mp)	Tarla	Parcelă	Nr. topo	Observații / Referințe
1	arabil	NU	5.000	-	CUSCAU	-	

Lungime Segmente

1) Valorile lungimilor segmentelor sunt obținute din proiecție în plan.

Punct început	X / Y	Punct sfârșit	X / Y	Lungime segment (** (m)
1	376.358,978 691.043,304	2	376.389,648 691.146,545	107.701
2	376.389,648 691.146,545	3	376.388,976 691.146,754	0.704
3	376.388,976 691.146,754	4	376.360,279 691.156,528	30.315
4	376.360,279 691.156,528	5	376.349,392 691.161,476	11.958
5	376.349,392 691.161,476	6	376.312,147 691.046,311	121.038

Punct început	X / Y	Punct sfârșit	X / Y	Lungime segment (** (m)
6	376.312,147 691.046,311	7	376.328,35 691.046,606	16.205
7	376.328,35 691.046,606	8	376.345,538 691.045,391	17.231
8	376.345,538 691.045,391	1	376.358,978 691.043,304	13.601

** Lungimile segmentelor sunt determinate în planul de proiecție Stereo 70 și sunt rotunjite la 1 milimetru.

*** Distanța dintre puncte este formată din segmente cumulate ce sunt mai mici decât valoarea 1 milimetru.

Neutilizabil în Circuitul Civil

**DATE DESPRE IMOBILUL NR. 809**

Oficiul de Cadastru și Publicitate Imobiliară MARAMURES
Biroul de Cadastru și Publicitate Imobiliară Baia Mare

A. Partea I. Descrierea imobilului

TEREN Extravilan

Adresa: Jud. Maramures

Nr. Crt	Nr cadastral Nr. topografic	Suprafața* (mp)	Observații / Referințe
A1		Din acte: 1.900 Masurata: 950	Sector cadastral:76 Teren neimprejmuit; Imobil despartit de drum, diferenta de suprafata se regaseste la ID 917.

B. Partea II. Proprietari și acte

Inscrieri privitoare la dreptul de proprietate și alte drepturi reale	Referințe
/	
Act Administrativ nr. TP 43358/53, din 16/12/2002 emis de Comisia Judeteana Maramures (titlu de proprietate);	
B1 Intabulare, drept de PROPRIETATECU TITLU DE DREPT APLICAREA LEGII NR.18/1991, dobandit prin Lege, cota actuala 1/1 1) BODEA EMILIA , Lipsa CNP, bun propriu	A1

C. Partea III. SARCINI .

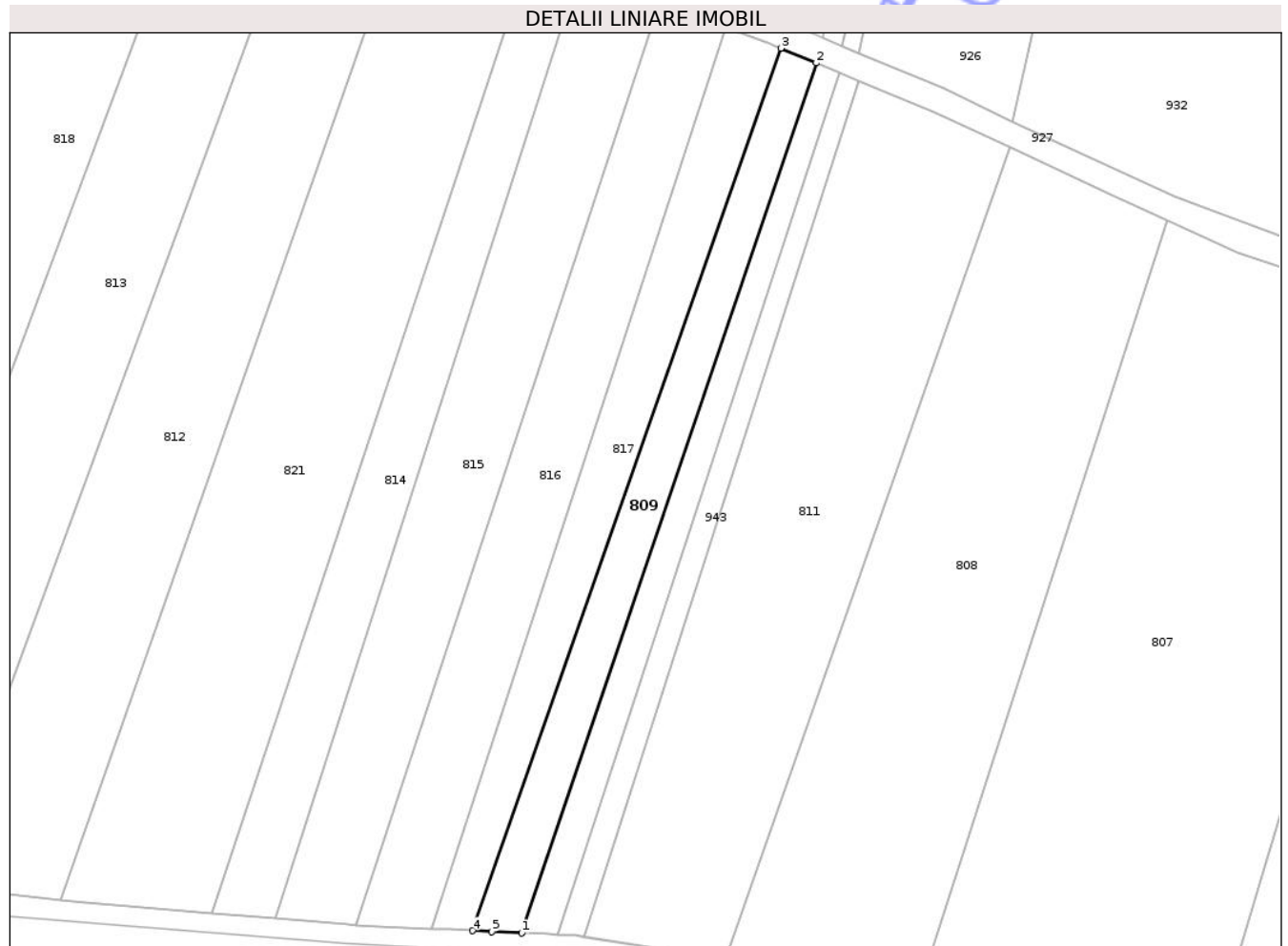
Inscrieri privind dezmembramintele dreptului de proprietate, drepturi reale de garanție și sarcini	Referințe
NU SUNT	

Anexa Nr. 1 La Partea I

Teren

Nr cadastral	Suprafața (mp)*	Observații / Referințe
	Din acte: 1.900 Masurata: 950	Imobil despartit de drum, diferenta de suprafata se regaseste la ID 917.

* Suprafața este determinată în planul de proiecție Stereo 70.



Date referitoare la teren

Crt	Categorie folosință	Intra vilan	Suprafața (mp)	Tarla	Parcelă	Nr. topo	Observații / Referințe
1	arabil	NU	950	-	Cuscau	-	

Lungime Segmente

1) Valorile lungimilor segmentelor sunt obținute din proiecție în plan.

Punct început	X / Y	Punct sfârșit	X / Y	Lungime segment (** (m)
1	376.249,479 691.051,312	2	376.295,071 691.185,897	142.098
2	376.295,071 691.185,897	3	376.289,578 691.188,178	5.947
3	376.289,578 691.188,178	4	376.241,87 691.051,679	144.596
4	376.241,87 691.051,679	5	376.244,871 691.051,534	3.005
5	376.244,871 691.051,534	1	376.249,479 691.051,312	4.613

** Lungimile segmentelor sunt determinate în planul de proiecție Stereo 70 și sunt rotunjite la 1 milimetru.

*** Distanța dintre puncte este formată din segmente cumulate ce sunt mai mici decât valoarea 1 milimetru.

Neutilizabil în Circuitul
Civil

**DATE DESPRE IMOBILUL NR. 839**

Oficiul de Cadastru și Publicitate Imobiliară MARAMURES
Biroul de Cadastru și Publicitate Imobiliară Baia Mare

A. Partea I. Descrierea imobilului

TEREN Extravilan

Adresa: Jud. Maramures

Nr. Crt	Nr cadastral Nr. topografic	Suprafața* (mp)	Observații / Referințe
A1	55005	23.500	Sector cadastral:76 Teren neimprejmuit;

B. Partea II. Proprietari și acte

Inscrieri privitoare la dreptul de proprietate și alte drepturi reale		Referințe
27563 / 08/05/2023		
Act Administrativ nr. Titlu de proprietate nr. 13072, din 11/02/2016 emis de COMISIA JUDETEANA MARAMURES (act administrativ nr Documentatia cadastrala avizata sub nr 27563 din 08.05.2023, emis de OCPI Maramures);		
B1	Intabulare, drept de PROPRIETATEcu titlu de drept aplicare L 18/1991, L 1/2000, L 247/2005, dobandit prin Reconstituire, cota actuala 1/1	A1
1) CIOCIU SILVIA		
OBSERVATII: POZITIE TRANSCRISA DIN CF 55005 CICARLAU, IN RANGUL INCHEIERII NR. 27563 / 08.05.2023		

C. Partea III. SARCINI .

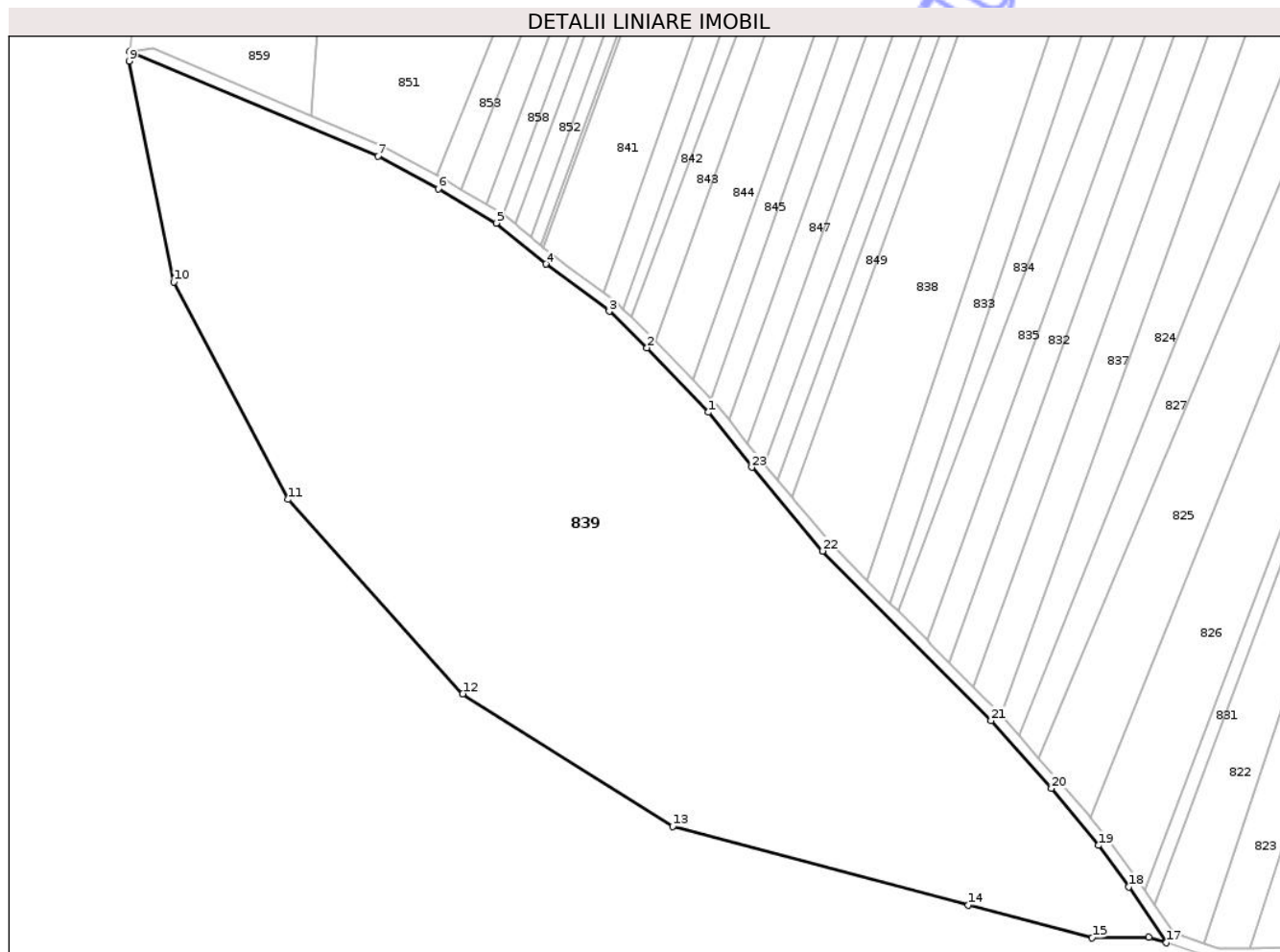
Inscrieri privind dezmembramintele dreptului de proprietate, drepturi reale de garanție și sarcini	Referințe
NU SUNT	

Anexa Nr. 1 La Partea I

Teren

Nr cadastral	Suprafața (mp)*	Observații / Referințe
55005	23.500	

* Suprafața este determinată în planul de proiecție Stereo 70.



Date referitoare la teren

Crt	Categorie folosință	Intra vilan	Suprafața (mp)	Tarla	Parcelă	Nr. topo	Observații / Referințe
1	arabil	NU	23.500	-	-	-	

Lungime Segmente

1) Valorile lungimilor segmentelor sunt obținute din proiecție în plan.

Punct început	X / Y	Punct sfârșit	X / Y	Lungime segment (** (m)
1	375.890,471 691.206,651	2	375.874,221 691.223,711	23.56
3	375.864,182 691.233,388	4	375.847,352 691.245,903	20.974
5	375.834,239 691.256,774	6	375.818,831 691.265,876	17.895
7	375.802,884 691.274,455	8	375.737,113 691.302,228	71.394
9	375.736,887 691.299,668	10	375.748,698 691.241,167	59.681

Punct început	X / Y	Punct sfârșit	X / Y	Lungime segment (** (m)
2	375.874,221 691.223,711	3	375.864,182 691.233,388	13.943
4	375.847,352 691.245,903	5	375.834,239 691.256,774	17.033
6	375.818,831 691.265,876	7	375.802,884 691.274,455	18.109
8	375.737,113 691.302,228	9	375.736,887 691.299,668	2.57
10	375.748,698 691.241,167	11	375.779,004 691.183,585	65.07

Punct început	X / Y	Punct sfârșit	X / Y	Lungime segment (** (m)
11	375.779,004 691.183,585	12	375.825,342 691.132,095	69.271
13	375.881,037 691.097,001	14	375.959,427 691.076,111	81.126
15	375.992,211 691.067,533	16	376.007,277 691.067,673	15.067
17	376.011,906 691.066,157	18	376.001,964 691.081,0	17.865
19	375.993,883 691.091,932	20	375.981,398 691.107,042	19.6
21	375.965,454 691.124,983	22	375.920,748 691.169,9	63.373
23	375.901,971 691.192,072	1	375.890,471 691.206,651	18.568

Punct început	X / Y	Punct sfârșit	X / Y	Lungime segment (** (m)
12	375.825,342 691.132,095	13	375.881,037 691.097,001	65.829
14	375.959,427 691.076,111	15	375.992,211 691.067,533	33.888
16	376.007,277 691.067,673	17	376.011,906 691.066,157	4.871
18	376.001,964 691.081,0	19	375.993,883 691.091,932	13.595
20	375.981,398 691.107,042	21	375.965,454 691.124,983	24.002
22	375.920,748 691.169,9	23	375.901,971 691.192,072	29.055

** Lungimile segmentelor sunt determinate în planul de proiecție Stereo 70 și sunt rotunjite la 1 milimetru.

*** Distanța dintre puncte este formată din segmente cumulate ce sunt mai mici decât valoarea 1 milimetru.

Neutilizabil în Civil

**DATE DESPRE IMOBILUL NR. 943**

Oficiul de Cadastru și Publicitate Imobiliară MARAMURES
Biroul de Cadastru și Publicitate Imobiliară Baia Mare

A. Partea I. Descrierea imobilului

TEREN Extravilan

Adresa: Jud. Maramures

Nr. Crt	Nr cadastral Nr. topografic	Suprafața* (mp)	Observații / Referințe
A1		509	Sector cadastral:76 Teren neimprejmuit;

B. Partea II. Proprietari și acte

Inscrieri privitoare la dreptul de proprietate și alte drepturi reale		Referințe
/		
Act Normativ nr. Legea 7, din 13/03/1996 emis de Parlamentul Romaniei ((art. 13));		
B1	Inscrierea posesiei, drept de PROPRIETATE, dobandit prin Lege, cota actuala 1/1 1) NEIDENTIFICAT NEIDENTIFICAT	A1
B2	Se notează mențiunea de proprietar neidentificat.	A1

C. Partea III. SARCINI .

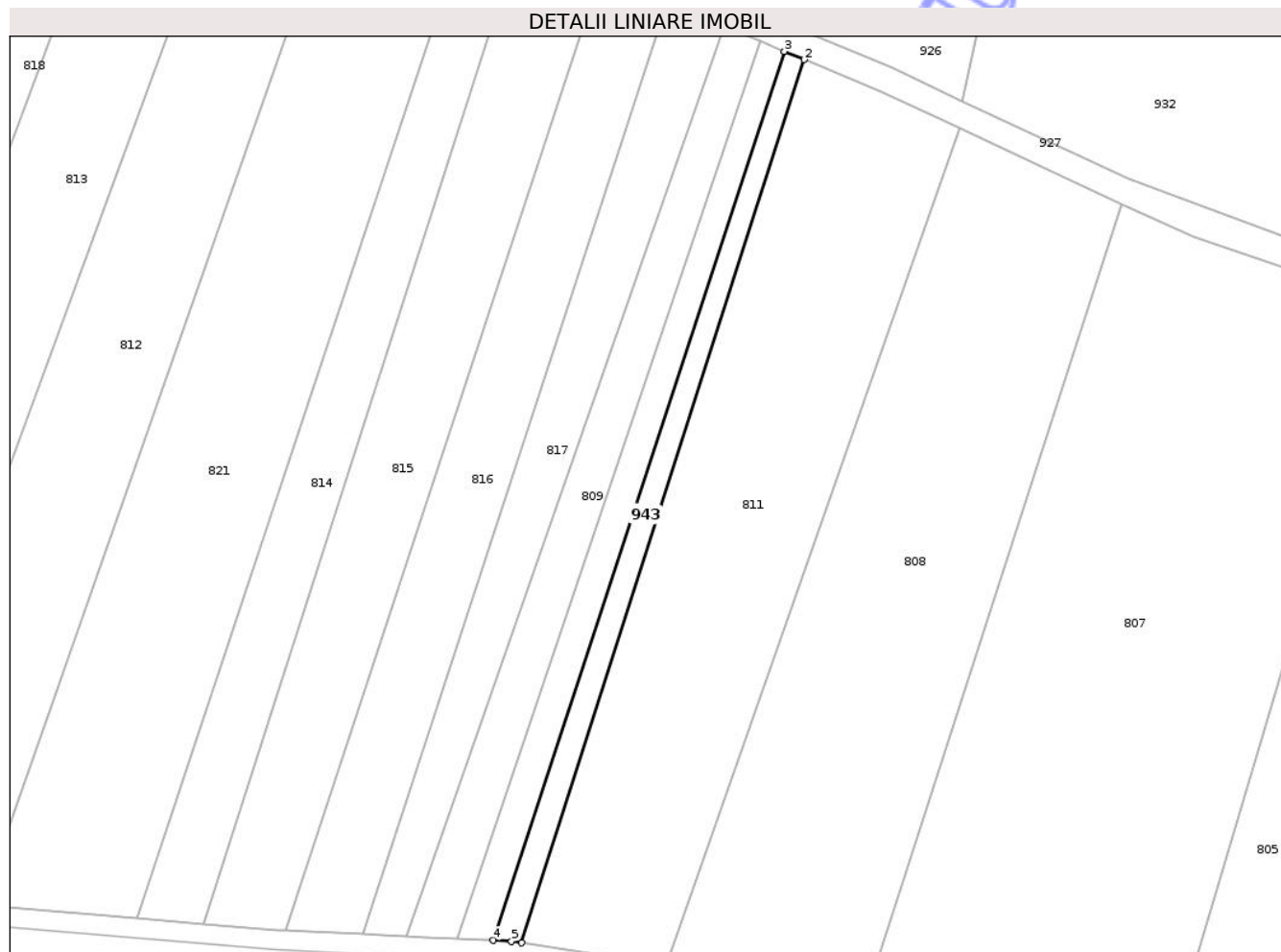
Inscrieri privind dezmembramintele dreptului de proprietate, drepturi reale de garanție și sarcini	Referințe
NU SUNT	

Anexa Nr. 1 La Partea I

Teren

Nr cadastral	Suprafața (mp)*	Observații / Referințe
	509	

* Suprafața este determinată în planul de proiecție Stereo 70.



Date referitoare la teren

Crt	Categorie folosință	Intra vilan	Suprafața (mp)	Tarla	Parcelă	Nr. topo	Observații / Referințe
1	arabil	NU	509	-	-	-	

Lungime Segmente

1) Valorile lungimilor segmentelor sunt obținute din proiecție în plan.

Punct început	X / Y	Punct sfârșit	X / Y	Lungime segment (** (m)
1	376.259,183 691.050,684	2	376.301,63 691.183,13	139.081
2	376.301,63 691.183,13	3	376.298,681 691.184,361	3.196
3	376.298,681 691.184,361	4	376.254,98 691.051,057	140.284
4	376.254,98 691.051,057	5	376.257,711 691.050,914	2.735
5	376.257,711 691.050,914	1	376.259,183 691.050,684	1.489

** Lungimile segmentelor sunt determinate în planul de proiecție Stereo 70 și sunt rotunjite la 1 milimetru.

*** Distanța dintre puncte este formată din segmente cumulate ce sunt mai mici decât valoarea 1 milimetru.

Neutilizabil în Circuitul
Civil



DATE DESPRE IMOBILUL NR. 805

Oficiul de Cadastru și Publicitate Imobiliară MARAMURES
Biroul de Cadastru și Publicitate Imobiliară Baia Mare

A. Partea I. Descrierea imobilului

TEREN Extravilan

Adresa: Jud. Maramures

Nr. Crt	Nr cadastral Nr. topografic	Suprafața* (mp)	Observații / Referințe
A1		3.532	Sector cadastral:76 Teren neimprejmuit;

B. Partea II. Proprietari și acte

Inscrieri privitoare la dreptul de proprietate și alte drepturi reale	Referințe	
/		
Act Administrativ nr. Proces verbal de punere in posesie nr. 4363, din 11/08/2025 emis de Primaria Comunei Cicarlaw (Hotarare de Consiliu Judetean nr.944 din 19.12.1991 privind validarea lucrarilor comisiei comunale Cicarlaw - anexa 3 , pozitia 78 Ilba);		
B1	Inscrierea provizorie, drept de PROPRIETATE, dobandit prin Reconstituire, cota actuala 1/1 1) BOITOR FLOARE , Lipsa CNP DEFUNCT:Da	A1
Act Administrativ nr. Adeverinta nr 6202, din 24/11/2025 emis de Primăria Comunei Cicârlău;		
B2	Se notează posesia faptică asupra cotei de 1/1, în favoarea lui 1) SIMPF LUCIA	A1

C. Partea III. SARCINI .

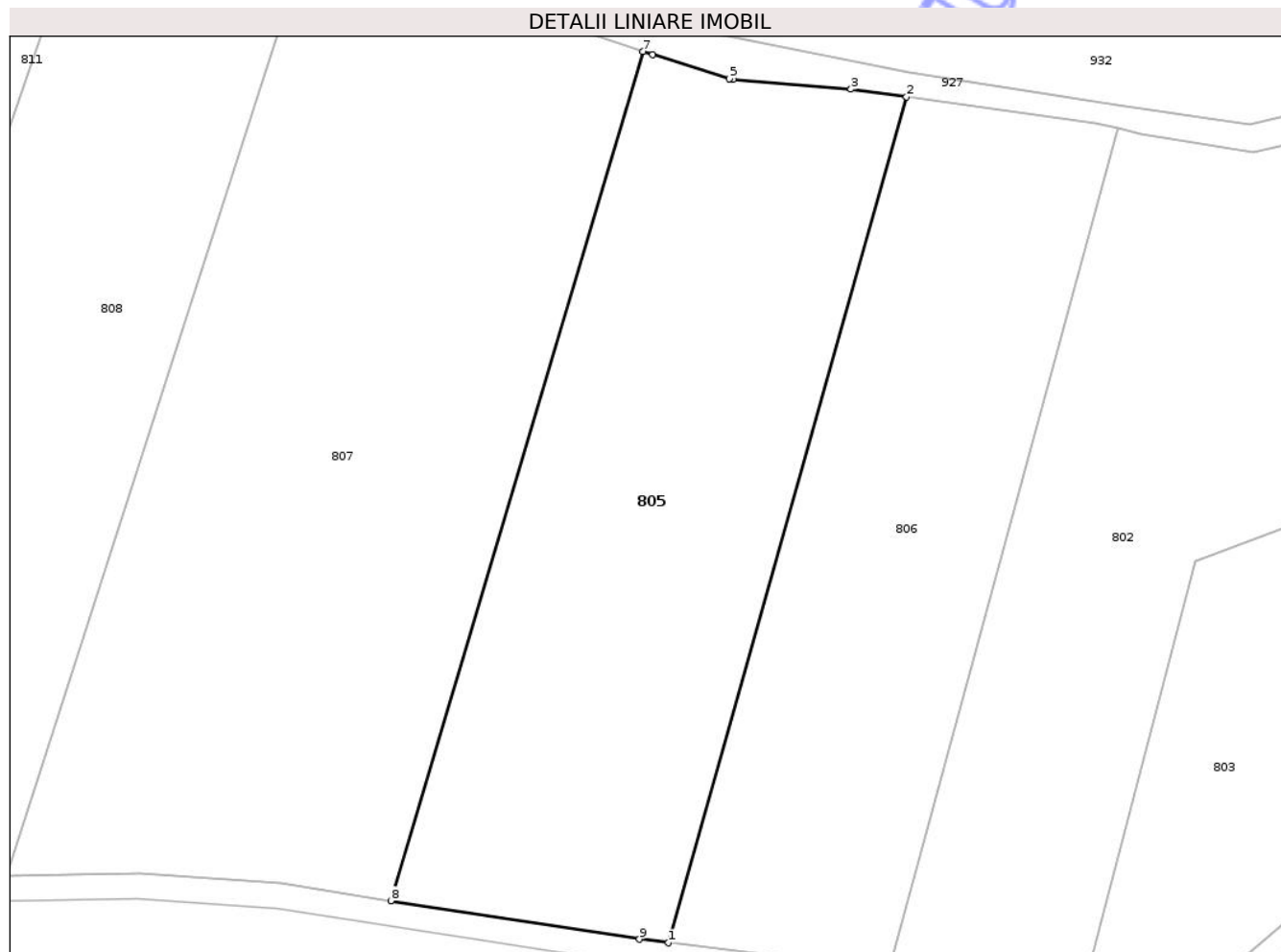
Inscrieri privind dezmembramentele dreptului de proprietate, drepturi reale de garanție și sarcini	Referințe
NU SUNT	

Anexa Nr. 1 La Partea I

Teren

Nr cadastral	Suprafața (mp)*	Observații / Referințe
	3.532	

* Suprafața este determinată în planul de proiecție Stereo 70.



Date referitoare la teren

Crt	Categorie folosință	Intra vilan	Suprafața (mp)	Tarla	Parcelă	Nr. topo	Observații / Referințe
1	arabil	NU	3.532	-	-	-	

Lungime Segmente

1) Valorile lungimilor segmentelor sunt obținute din proiecție în plan.

Punct început	X / Y	Punct sfârșit	X / Y	Lungime segment (** (m)
1	376.392,769 691.038,188	2	376.421,726 691.141,02	106.832
2	376.421,726 691.141,02	3	376.414,974 691.141,956	6.817
3	376.414,974 691.141,956	4	376.400,627 691.143,127	14.395
4	376.400,627 691.143,127	5	376.400,187 691.143,214	0.448
5	376.400,187 691.143,214	6	376.390,864 691.146,158	9.777

Punct început	X / Y	Punct sfârșit	X / Y	Lungime segment (** (m)
6	376.390,864 691.146,158	7	376.389,648 691.146,545	1.276
7	376.389,648 691.146,545	8	376.358,978 691.043,304	107.701
8	376.358,978 691.043,304	9	376.389,235 691.038,607	30.62
9	376.389,235 691.038,607	1	376.392,769 691.038,188	3.559

** Lungimile segmentelor sunt determinate în planul de proiecție Stereo 70 și sunt rotunjite la 1 milimetru.

*** Distanța dintre puncte este formată din segmente cumulate ce sunt mai mici decât valoarea 1 milimetru.

Neutilizabil în Circuitul Civil

**DATE DESPRE IMOBILUL NR. 811**

Oficiul de Cadastru și Publicitate Imobiliară MARAMURES
Biroul de Cadastru și Publicitate Imobiliară Baia Mare

A. Partea I. Descrierea imobilului

TEREN Extravilan

Adresa: Jud. Maramures

Nr. Crt	Nr cadastral Nr. topografic	Suprafața* (mp)	Observații / Referințe
A1		Din acte: 8.000 Masurata: 3.210	Sector cadastral:76 Teren neimprejmuit; Imobil despartit de drum, diferenta de suprafata se regaseste la ID 926.

B. Partea II. Proprietari și acte

Inscrieri privitoare la dreptul de proprietate și alte drepturi reale	Referințe
/	
Act Administrativ nr. TP 44106/34 , din 17/09/1996 emis de Comisia Judeteana Maramures (titlu de proprietate);	
B1	A1
Intabulare, drept de PROPRIETATECU TITLU DE DREPT APLICAREA LEGII NR.18/1991, dobandit prin Reconstituire, cota actuala 1/1 1) FIRIZAN MARGARETA, bun propriu DEFUNCT:Da	

C. Partea III. SARCINI .

Inscrieri privind dezmembramintele dreptului de proprietate, drepturi reale de garanție și sarcini	Referințe
NU SUNT	

Anexa Nr. 1 La Partea I

Teren

Nr cadastral	Suprafața (mp)*	Observații / Referințe
	Din acte: 8.000 Masurata: 3.210	Imobil despartit de drum, diferenta de suprafata se regaseste la ID 926.

* Suprafața este determinată în planul de proiecție Stereo 70.



Date referitoare la teren

Crt	Categorie folosință	Intra vilan	Suprafața (mp)	Tarla	Parcelă	Nr. topo	Observații / Referințe
1	arabil	NU	3.210	-	Cuscau	-	

Lungime Segmente

1) Valorile lungimilor segmentelor sunt obținute din proiecție în plan.

Punct început	X / Y	Punct sfârșit	X / Y	Lungime segment (** (m)
1	376.324,949 691.172,802	2	376.313,264 691.178,272	12.902
2	376.313,264 691.178,272	3	376.301,63 691.183,13	12.608
3	376.301,63 691.183,13	4	376.259,183 691.050,684	139.081
4	376.259,183 691.050,684	5	376.280,987 691.047,287	22.067
5	376.280,987 691.047,287	1	376.324,949 691.172,802	132.992

** Lungimile segmentelor sunt determinate în planul de proiecție Stereo 70 și sunt rotunjite la 1 milimetru.

*** Distanța dintre puncte este formată din segmente cumulate ce sunt mai mici decât valoarea 1 milimetru.

Neutilizabil în Circuitul
Civil



DATE DESPRE IMOBILUL NR. 829

Oficiul de Cadastru și Publicitate Imobiliară MARAMURES
Biroul de Cadastru și Publicitate Imobiliară Baia Mare

A. Partea I. Descrierea imobilului

TEREN Extravilan

Adresa: Jud. Maramures

Nr. Crt	Nr cadastral Nr. topografic	Suprafața* (mp)	Observații / Referințe
A1		2.600	Sector cadastral:76 Teren neimprejmuit;

B. Partea II. Proprietari și acte

Inscrieri privitoare la dreptul de proprietate și alte drepturi reale		Referințe
/		
Act Administrativ nr. PVPP 4368, din 11/08/2025 emis de Primaria Comunei Cicarlaw (Hotarare de Consiliu Judetean nr.944 din 19.12.1991 privind validarea lucrarilor comisiei comunale Cicarlaw - Anexa 3 Ilba, poz 20 Ilba);		
B1	Inscrierea provizorie, drept de PROPRIETATE, dobandit prin Lege, cota actuala 1/1 1) LAUBER IOAN, bun propriu DEFUNCT:Da	A1
Act Administrativ nr. Adeverinta nr. 4359, din 14/08/2025 emis de Primăria Comunei Cicârlău;		
B2	Se notează posesia faptică asupra cotei de 1/1, în favoarea lui 1) LAUBER STELIAN NICOLAE	A1

C. Partea III. SARCINI .

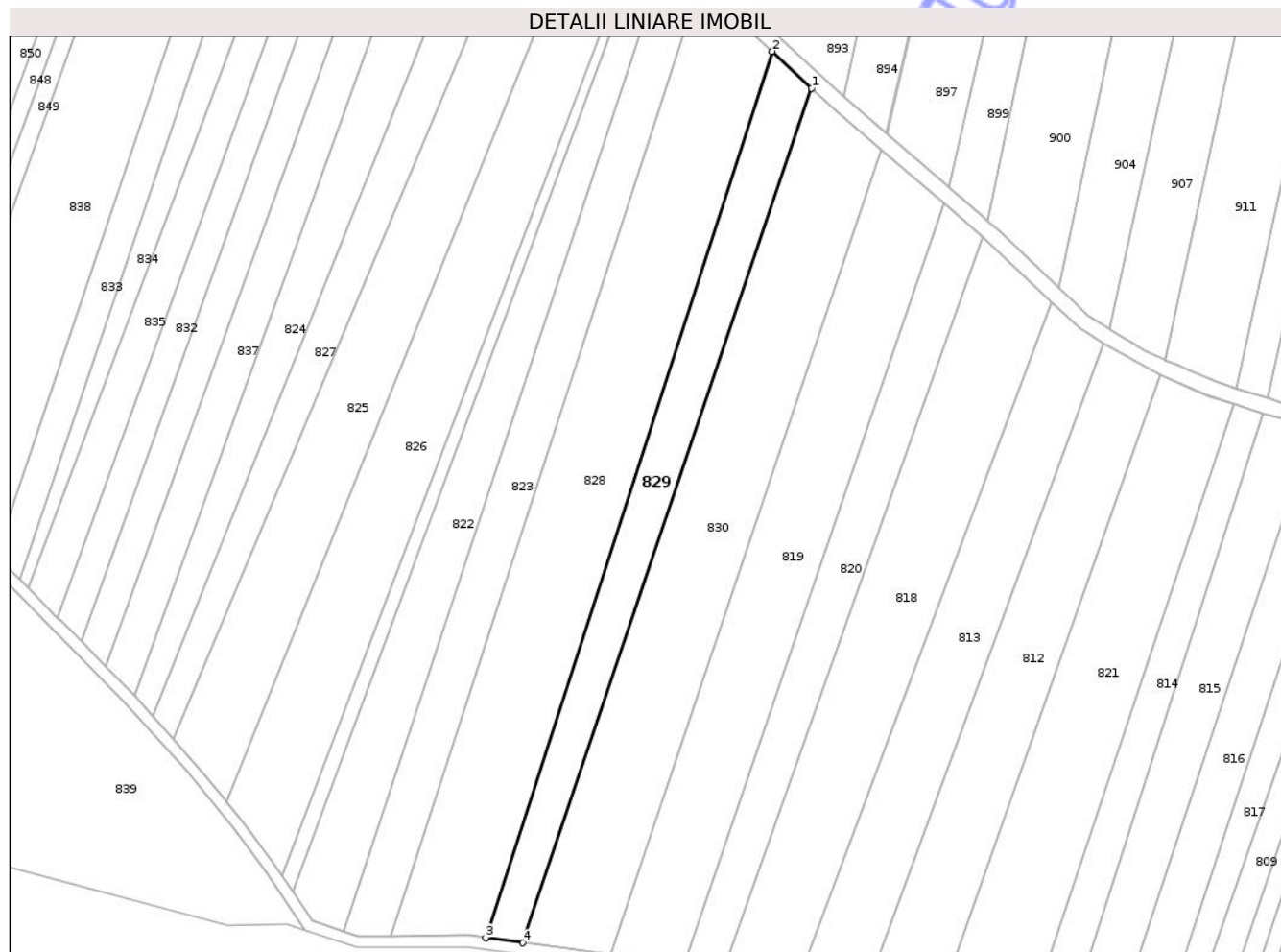
Inscrieri privind dezmembramintele dreptului de proprietate, drepturi reale de garanție și sarcini	Referințe
NU SUNT	

Anexa Nr. 1 La Partea I

Teren

Nr cadastral	Suprafața (mp)*	Observații / Referințe
	2.600	

* Suprafața este determinată în planul de proiecție Stereo 70.



Date referitoare la teren

Crt	Categorie folosință	Intra vilan	Suprafața (mp)	Tarla	Parcelă	Nr. topo	Observații / Referințe
1	arabil	NU	2.600	-	-	-	

Lungime Segmente

1) Valorile lungimilor segmentelor sunt obținute din proiecție în plan.

Punct început	X / Y	Punct sfârșit	X / Y	Lungime segment (** (m)
1	376.142,085 691.282,197	2	376.131,945 691.291,639	13.855
2	376.131,945 691.291,639	3	376.058,318 691.064,299	238.965
3	376.058,318 691.064,299	4	376.067,915 691.062,998	9.685
4	376.067,915 691.062,998	1	376.142,085 691.282,197	231.407

** Lungimile segmentelor sunt determinate în planul de proiecție Stereo 70 și sunt rotunjite la 1 milimetru.

*** Distanța dintre puncte este formată din segmente cumulate ce sunt mai mici decât valoarea 1 milimetru.

Neutilizabil în Circuitul
Civil

**DATE DESPRE IMOBILUL NR. 830**

Oficiul de Cadastru și Publicitate Imobiliară MARAMURES
Biroul de Cadastru și Publicitate Imobiliară Baia Mare

A. Partea I. Descrierea imobilului

TEREN Extravilan

Adresa: Jud. Maramures

Nr. Crt	Nr cadastral Nr. topografic	Suprafața* (mp)	Observații / Referințe
A1		5.000	Sector cadastral:76 Teren neimprejmuit;

B. Partea II. Proprietari și acte

Inscrieri privitoare la dreptul de proprietate și alte drepturi reale		Referințe
/		
Act Notarial nr. Act de partaj succesoral nr. 1846, din 10/07/2001 emis de NP Margareta Firizan (conexat cu dosar succesoral nr. 115-116/2001);		
B1	Intabulare, drept de PROPRIETATE, dobandit prin Conventie, cota actuala 1/1 1) RUSZ FLOARE, cota nedeterminata DEFUNCT:Da 2) CHECICHEȘ RODICA-ANASTASIA, Cota nedeterminata	A1

C. Partea III. SARCINI .

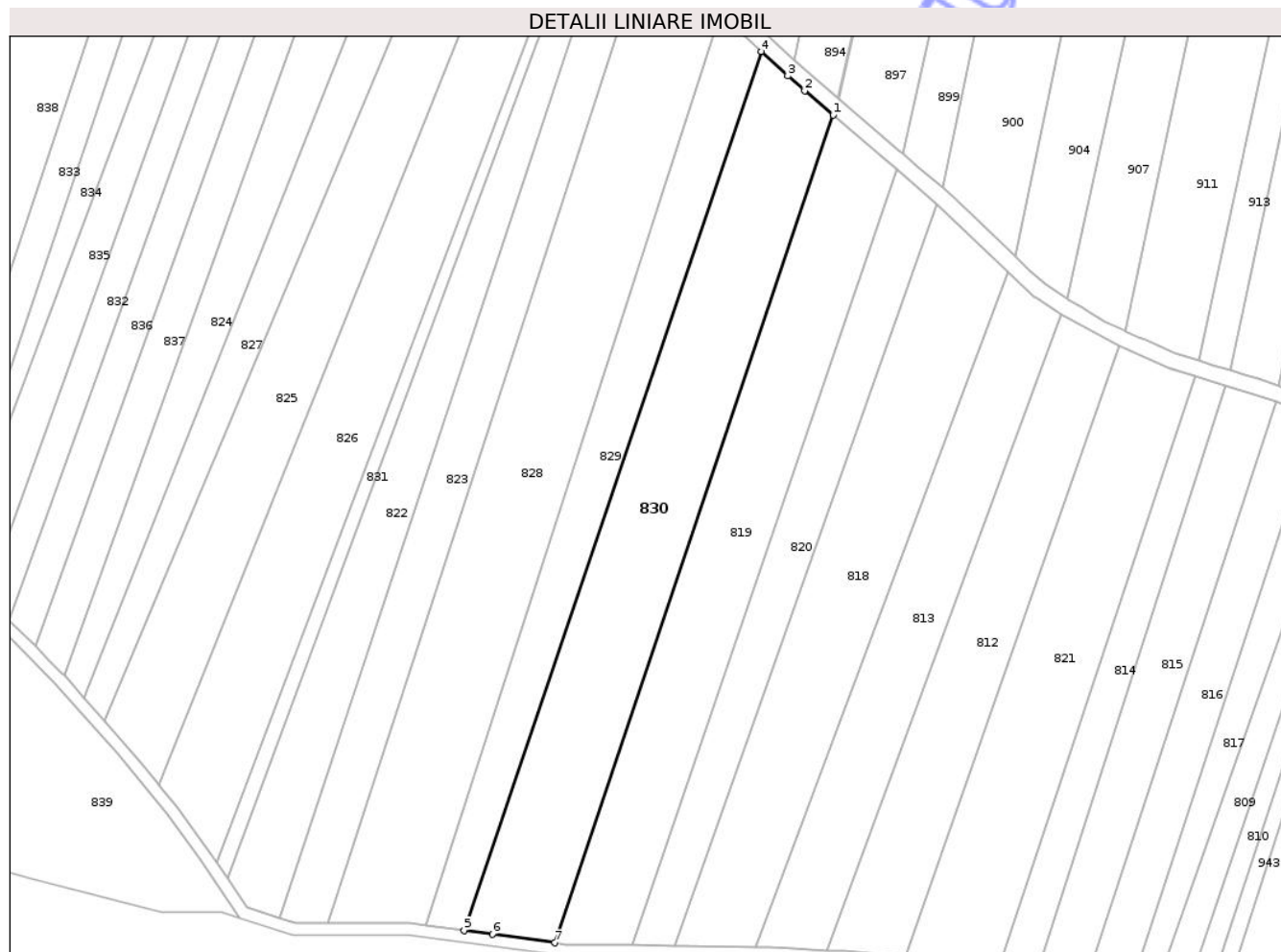
Inscrieri privind dezmembramintele dreptului de proprietate, drepturi reale de garanție și sarcini	Referințe
NU SUNT	

Anexa Nr. 1 La Partea I

Teren

Nr cadastral	Suprafața (mp)*	Observații / Referințe
	5.000	

* Suprafața este determinată în planul de proiecție Stereo 70.



Date referitoare la teren

Crt	Categorie folosință	Intra vilan	Suprafața (mp)	Tarla	Parcelă	Nr. topo	Observații / Referințe
1	arabil	NU	5.000	-	Cuscau	-	

Lungime Segmente

1) Valorile lungimilor segmentelor sunt obținute din proiecție în plan.

Punct început	X / Y	Punct sfârșit	X / Y	Lungime segment (** (m)
1	376.160,065 691.266,348	2	376.152,975 691.272,425	9.338
2	376.152,975 691.272,425	3	376.148,675 691.276,111	5.663
3	376.148,675 691.276,111	4	376.142,085 691.282,197	8.971
4	376.142,085 691.282,197	5	376.067,915 691.062,998	231.407
5	376.067,915 691.062,998	6	376.074,98 691.062,04	7.13

Punct început	X / Y	Punct sfârșit	X / Y	Lungime segment (** (m)
6	376.074,98 691.062,04	7	376.090,559 691.059,928	15.721
7	376.090,559 691.059,928	1	376.160,065 691.266,348	217.808

** Lungimile segmentelor sunt determinate în planul de proiecție Stereo 70 și sunt rotunjite la 1 milimetru.

*** Distanța dintre puncte este formată din segmente cumulate ce sunt mai mici decât valoarea 1 milimetru.

Neutilizabil în Circuitul Civil

**DATE DESPRE IMOBILUL NR. 840**

Oficiul de Cadastru și Publicitate Imobiliară MARAMURES
Biroul de Cadastru și Publicitate Imobiliară Baia Mare

A. Partea I. Descrierea imobilului

TEREN Extravilan

Adresa: Jud. Maramures

Nr. Crt	Nr cadastral Nr. topografic	Suprafața* (mp)	Observații / Referințe
A1		Din acte: 2.000 Masurata: 1.450	Sector cadastral:76 Teren neimprejmuit; Imobil despartit de drum, diferenta de suprafata se regaseste la ID 879.

B. Partea II. Proprietari și acte

Inscrieri privitoare la dreptul de proprietate și alte drepturi reale		Referințe
/		
Act Administrativ nr. TP 40272/38, din 25/03/1993 emis de Comisia Judeteana MM (titlu de proprietate);		
B1	Intabulare, drept de PROPRIETATE CU TITLU DE DREPT APLICAREA LEGII NR.18/1991, dobandit prin Reconstituire, cota actuala 1/1 1) CHERECHEȘ FLORE, Lipsa CNP, bun propriu	A1

C. Partea III. SARCINI .

Inscrieri privind dezmembramintele dreptului de proprietate, drepturi reale de garanție și sarcini	Referințe
NU SUNT	

Anexa Nr. 1 La Partea I

Teren

Nr cadastral	Suprafața (mp)*	Observații / Referințe
	Din acte: 2.000 Masurata: 1.450	Imobil despartit de drum, diferenta de suprafata se regaseste la ID 879.

* Suprafața este determinată în planul de proiecție Stereo 70.

DETALII LINIARE IMOBIL



Date referitoare la teren

Crt	Categorie folosință	Intra vilan	Suprafața (mp)	Tarla	Parcelă	Nr. topo	Observații / Referințe
1	arabil	NU	1.450	-	Cutcau	-	

Lungime Segmente

1) Valorile lungimilor segmentelor sunt obținute din proiecție în plan.

Punct început	X / Y	Punct sfârșit	X / Y	Lungime segment (** (m)
1	375.866,126 691.235,68	2	375.867,932 691.233,94	2.508
2	375.867,932 691.233,94	3	375.941,002 691.441,147	219.713
3	375.941,002 691.441,147	4	375.936,441 691.448,35	8.526
4	375.936,441 691.448,35	5	375.862,647 691.238,268	222.666
5	375.862,647 691.238,268	1	375.866,126 691.235,68	4.336

** Lungimile segmentelor sunt determinate în planul de proiecție Stereo 70 și sunt rotunjite la 1 milimetru.

*** Distanța dintre puncte este formată din segmente cumulate ce sunt mai mici decât valoarea 1 milimetru.

Neutilizabil în Circuitul
Civil

**DATE DESPRE IMOBILUL NR. 844**

Oficiul de Cadastru și Publicitate Imobiliară MARAMURES
Biroul de Cadastru și Publicitate Imobiliară Baia Mare

A. Partea I. Descrierea imobilului

TEREN Extravilan

Adresa: Jud. Maramures

Nr. Crt	Nr cadastral Nr. topografic	Suprafața* (mp)	Observații / Referințe
A1		Din acte: 4.000 Masurata: 2.700	Sector cadastral:76 Teren neimprejmuit; Imobil despartit de drum, diferenta de suprafata se regaseste la ID 868.

B. Partea II. Proprietari și acte

Inscrieri privitoare la dreptul de proprietate și alte drepturi reale	Referințe
/	
Act Administrativ nr. TP 40272/58, din 21/04/1993 emis de Comisia Judeteana Maramures (titlu de proprietate);	
B1 Intabulare, drept de PROPRIETATECU TITLU DE DREPT APLICAREA LEGII NR.18/1991, dobandit prin Reconstituire, cota actuala 1/1 1) FALCA SIMION, Lipsa CNP, bun propriu	A1

C. Partea III. SARCINI .

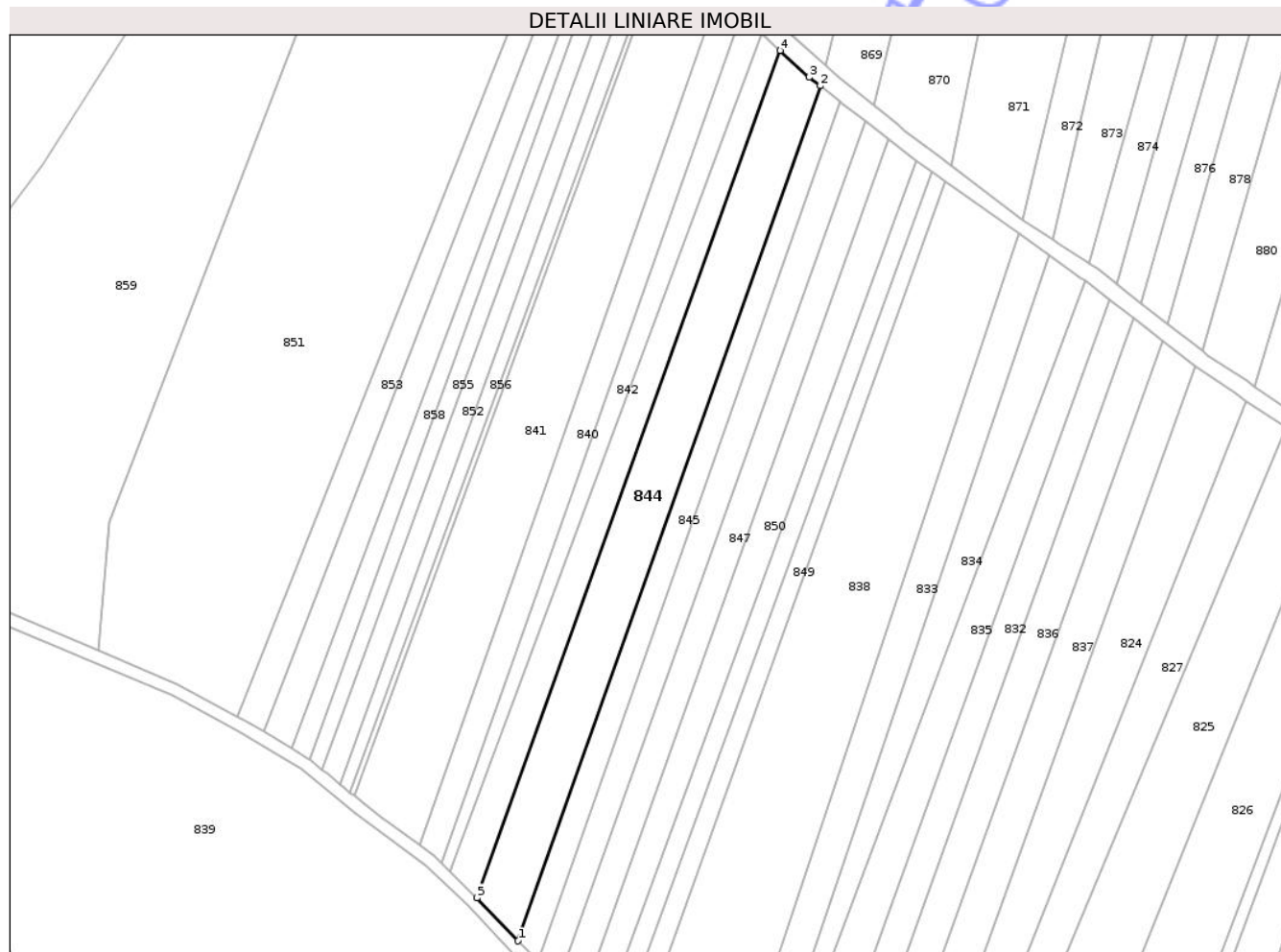
Inscrieri privind dezmembramintele dreptului de proprietate, drepturi reale de garanție și sarcini	Referințe
NU SUNT	

Anexa Nr. 1 La Partea I

Teren

Nr cadastral	Suprafața (mp)*	Observații / Referințe
	Din acte: 4.000 Masurata: 2.700	Imobil despartit de drum, diferenta de suprafata se regaseste la ID 868.

* Suprafața este determinată în planul de proiecție Stereo 70.



Date referitoare la teren

Crt	Categorie folosință	Intra vilan	Suprafața (mp)	Tarla	Parcelă	Nr. topo	Observații / Referințe
1	arabil	NU	2.700	-	Cuscau	-	

Lungime Segmente

1) Valorile lungimilor segmentelor sunt obținute din proiecție în plan.

Punct început	X / Y	Punct sfârșit	X / Y	Lungime segment (** (m)
1	375.886,437 691.215,236	2	375.959,408 691.421,695	218.975
2	375.959,408 691.421,695	3	375.956,746 691.423,784	3.383
3	375.956,746 691.423,784	4	375.949,739 691.430,238	9.526
4	375.949,739 691.430,238	5	375.876,546 691.225,62	217.315
5	375.876,546 691.225,62	1	375.886,437 691.215,236	14.34

** Lungimile segmentelor sunt determinate în planul de proiecție Stereo 70 și sunt rotunjite la 1 milimetru.

*** Distanța dintre puncte este formată din segmente cumulate ce sunt mai mici decât valoarea 1 milimetru.

Neutilizabil în Circuitul
Civil

**DATE DESPRE IMOBILUL NR. 861**

Oficiul de Cadastru și Publicitate Imobiliară MARAMURES
Biroul de Cadastru și Publicitate Imobiliară Baia Mare

A. Partea I. Descrierea imobilului

TEREN Necunoscut

Nr. CF vechi:363 Ilba

Adresa: Loc. Ilba, Jud. Maramures

Nr. Crt	Nr cadastral Nr. topografic	Suprafața* (mp)	Observații / Referințe
A1		3.904	Sector cadastral:76 Teren neimprejmuit; parte din nr. top 698

B. Partea II. Proprietari și acte

Inscrieri privitoare la dreptul de proprietate și alte drepturi reale		Referințe
/		
Act Normativ nr. Legea 7, din 13/03/1996 emis de Parlamentul Romaniei ((art. 13));		
B1	Inscrierea posesiei, drept de PROPRIETATE, dobandit prin Lege, cota actuala 1/1 1) NEIDENTIFICAT NEIDENTIFICAT	A1
B2	Se notează mențiunea de proprietar neidentificat.	A1

C. Partea III. SARCINI .

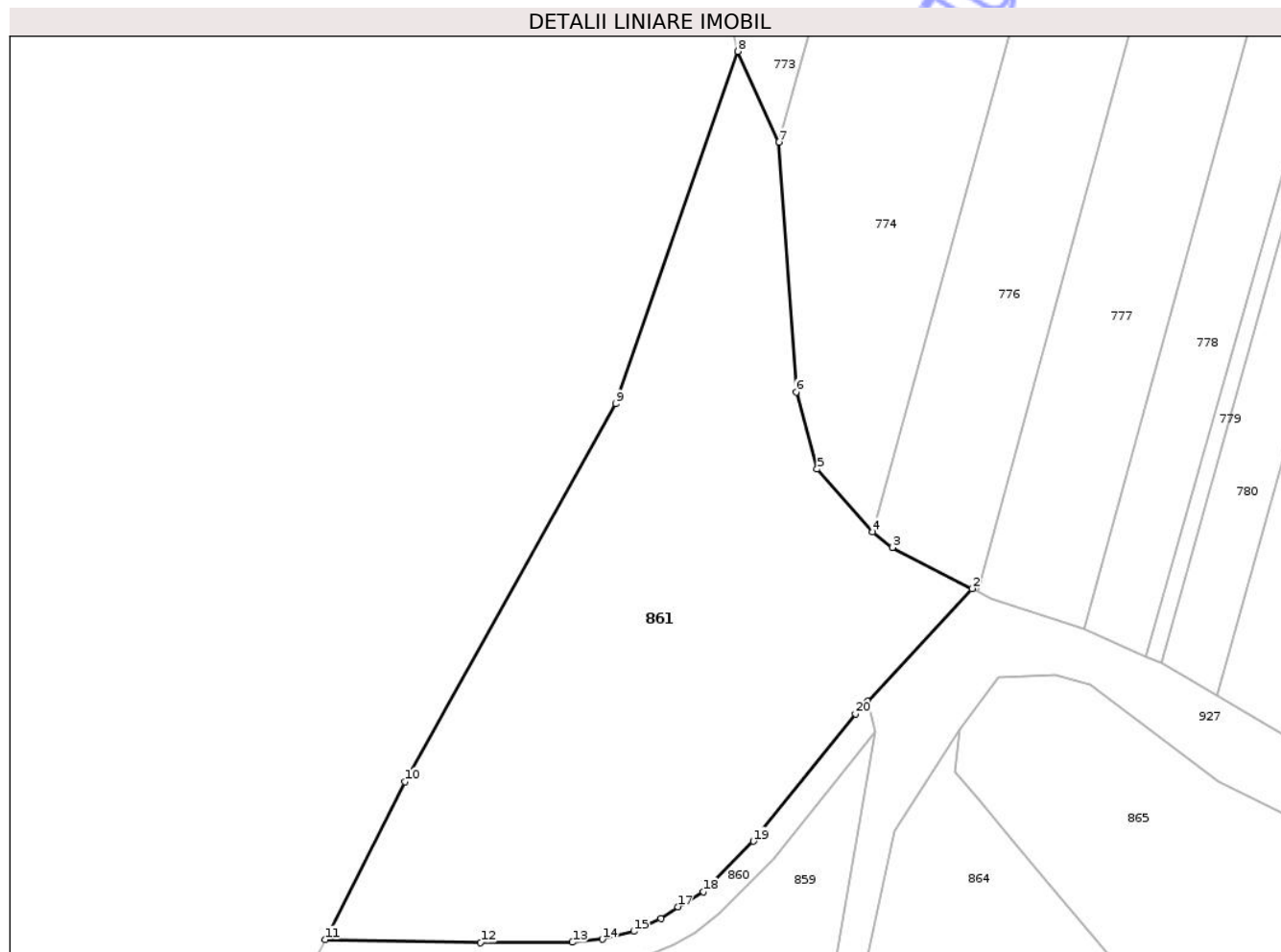
Inscrieri privind dezmembramintele dreptului de proprietate, drepturi reale de garanție și sarcini	Referințe
NU SUNT	

Anexa Nr. 1 La Partea I

Teren

Nr cadastral	Suprafața (mp)*	Observații / Referințe
	3.904	parte din nr. top 698

* Suprafața este determinată în planul de proiecție Stereo 70.



Date referitoare la teren

Crt	Categorie folosință	Intravilan	Suprafața (mp)	Tarla	Parcelă	Nr. topo	Observații / Referințe
1	faneata	DA	2.813	-	-	-	
2	faneata	NU	1.091	-	-	-	

Lungime Segmente

1) Valorile lungimilor segmentelor sunt obținute din proiecție în plan.

Punct început	X / Y	Punct sfârșit	X / Y	Lungime segment (** (m)
1	375.928,848 691.586,141	2	375.942,501 691.600,806	20.036
2	375.942,501 691.600,806	3	375.932,097 691.606,15	11.696
3	375.932,097 691.606,15	4	375.929,538 691.608,184	3.268
4	375.929,538 691.608,184	5	375.922,279 691.616,366	10.938

Punct început	X / Y	Punct sfârșit	X / Y	Lungime segment (** (m)
5	375.922,279 691.616,366	6	375.919,551 691.626,41	10.408
6	375.919,551 691.626,41	7	375.917,324 691.658,941	32.607
7	375.917,324 691.658,941	8	375.911,967 691.670,763	12.979
8	375.911,967 691.670,763	9	375.896,015 691.624,874	48.583
9	375.896,015 691.624,874	10	375.868,521 691.575,648	56.384
10	375.868,521 691.575,648	11	375.858,145 691.555,085	23.033
11	375.858,145 691.555,085	12	375.878,414 691.554,671	20.273
12	375.878,414 691.554,671	13	375.890,374 691.554,728	11.96
13	375.890,374 691.554,728	14	375.894,285 691.555,125	3.931
14	375.894,285 691.555,125	15	375.898,39 691.556,152	4.231
15	375.898,39 691.556,152	16	375.901,899 691.557,852	3.899
16	375.901,899 691.557,852	17	375.904,125 691.559,367	2.693
17	375.904,125 691.559,367	18	375.907,42 691.561,342	3.842
18	375.907,42 691.561,342	19	375.913,973 691.567,891	9.264
19	375.913,973 691.567,891	20	375.927,263 691.584,454	21.235
20	375.927,263 691.584,454	1	375.928,848 691.586,141	2.315

** Lungimile segmentelor sunt determinate în plan de proiecție Stereo 70 și sunt rotunjite la 1 milimetru.

*** Distanța dintre puncte este formată din segmente cumulate ce sunt mai mici decât valoarea 1 milimetru.

