

**DATE DESPRE IMOBILUL NR. 4**

Oficiul de Cadastru și Publicitate Imobiliară MARAMURES
Biroul de Cadastru și Publicitate Imobiliară Baia Mare

A. Partea I. Descrierea imobilului

TEREN Necunoscut

Adresa: Loc. Boiu Mare, Str Dumbrava, Nr. 1, Jud. Maramures

Nr. Crt	Nr cadastral Nr. topografic	Suprafața* (mp)	Observații / Referințe
A1		14.135	Sector cadastral:46 Teren neimprejmuit;

Construcții

Crt	Nr cadastral Nr. topografic	Adresa	Observații / Referințe
A1.1		Loc. Boiu Mare, Str Dumbrava, Nr. 1, Jud. Maramures	Nr. niveluri:2; S. construita la sol:78 mp; S. construita desfasurata:124 mp; casa de locuit D+P, construita in anul 1974
A1.2		Loc. Boiu Mare, Str Dumbrava, Nr. 1, Jud. Maramures	Nr. niveluri:2; S. construita la sol:83 mp; S. construita desfasurata:112 mp; anexa-sura D+P, construita in anul 1974
A1.3		Loc. Boiu Mare, Str Dumbrava, Nr. 1, Jud. Maramures	Nr. niveluri:1; S. construita la sol:68 mp; anexa P, construita in anul 1974

B. Partea II. Proprietari și acte

Inscrieri privitoare la dreptul de proprietate și alte drepturi reale	Referințe
1 / 12/01/2026	
Act Administrativ nr. TP 44124/40, din 08/08/1996 emis de COMISIA JUDETEANA MARAMURES;	
B1	A1
Intabulare, drept de PROPRIETATE IN BAZA LEGII 18/1991, dobandit prin Reconstituire, cota actuala 1/1	
1) PETER ANA, LIPSA CNP	
2) PETER COSTAN DEFUNCT:Da	
3) POP VALERIA, LIPSA CNP	
2 / 12/01/2026	
Act Normativ nr. LEGEA 7, din 13/03/1996 emis de PARLAMENTUL ROMANIEI;	
B2	A1.1, A1.2, A1.3
Intabulare, drept de PROPRIETATE, dobandit prin Lege, cota actuala 1/1	
1) PETER MARIA	

C. Partea III. SARCINI .

Inscrieri privind dezmembramintele dreptului de proprietate, drepturi reale de garanție și sarcini	Referințe
NU SUNT	

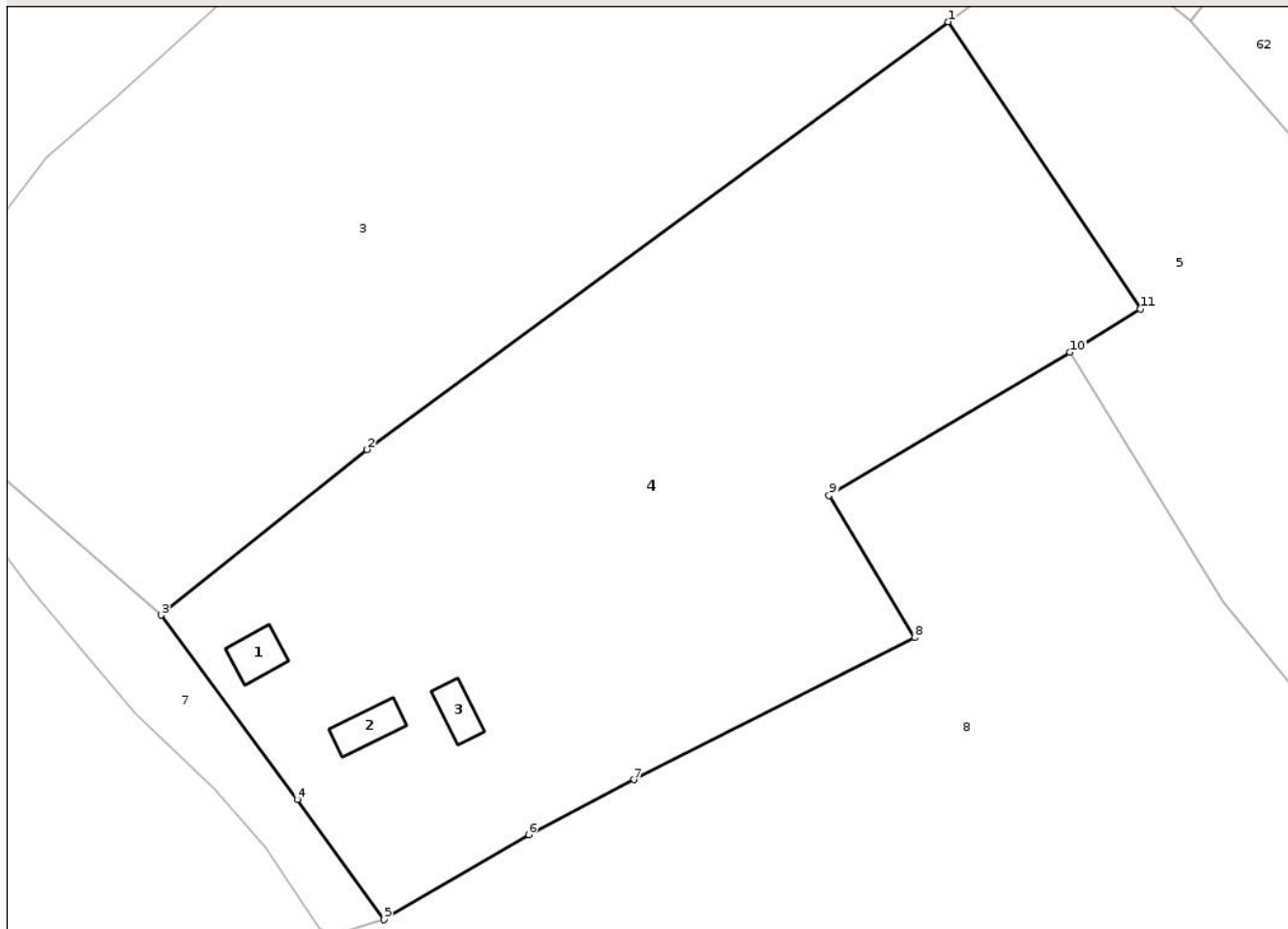
Anexa Nr. 1 La Partea I

Teren

Nr cadastral	Suprafața (mp)*	Observații / Referințe
	14.135	

* Suprafața este determinată în planul de proiecție Stereo 70.

DETALII LINIARE IMOBIL



Date referitoare la teren

Crt	Categorie folosință	Intra vilan	Suprafața (mp)	Tarla	Parcelă	Nr. topo	Observații / Referințe
1	curti constructii	DA	1.000	-	dumbrava	-	
2	faneata	DA	4.570	-	dumbrava	-	
3	faneata	NU	8.565	-	dumbrava	-	

Date referitoare la construcții

Crt	Număr	Destinație construcție	Supraf. (mp)	Situație juridică	Observații / Referințe
A1.1		construcții de locuințe	78	Cu acte	Nr. niveluri:2; S. construita la sol:78 mp; S. construita desfasurata:124 mp; casa de locuit D+P, construita in anul 1974
A1.2		construcții anexa	83	Cu acte	Nr. niveluri:2; S. construita la sol:83 mp; S. construita desfasurata:112 mp; anexa-sura D+P, construita in anul 1974
A1.3		construcții anexa	68	Cu acte	Nr. niveluri:1; S. construita la sol:68 mp; anexa P, construita in anul 1974

Lungime Segmente

1) Valorile lungimilor segmentelor sunt obținute din proiecție în plan.

Punct început	X / Y	Punct sfârșit	X / Y	Lungime segment (** (m)
1	391.822,304 656.703,937	2	391.710,205 656.621,506	139.144
2	391.710,205 656.621,506	3	391.670,523 656.589,584	50.928
3	391.670,523 656.589,584	4	391.696,724 656.554,031	44.164
4	391.696,724 656.554,031	5	391.713,432 656.530,863	28.565
5	391.713,432 656.530,863	6	391.741,355 656.547,27	32.387
6	391.741,355 656.547,27	7	391.761,696 656.557,853	22.929
7	391.761,696 656.557,853	8	391.815,809 656.585,248	60.653
8	391.815,809 656.585,248	9	391.799,316 656.612,649	31.982
9	391.799,316 656.612,649	10	391.845,837 656.640,246	54.091
10	391.845,837 656.640,246	11	391.859,368 656.648,587	15.895
11	391.859,368 656.648,587	1	391.822,304 656.703,937	66.614

** Lungimile segmentelor sunt determinate în planul de proiecție Stereo 70 și sunt rotunjite la 1 milimetru.

*** Distanța dintre puncte este formată din segmente cumulate ce sunt mai mici decât valoarea 1 milimetru.



DATE DESPRE IMOBILUL NR. 2

Oficiul de Cadastru și Publicitate Imobiliară MARAMURES
Biroul de Cadastru și Publicitate Imobiliară Baia Mare

A. Partea I. Descrierea imobilului

TEREN Necunoscut

Nr. CF vechi:68
Nr. cadastral vechi:2004

Adresa: Loc. Boiu Mare, Str Principala, Nr. 157A, Jud. Maramures

Nr. Crt	Nr cadastral Nr. topografic	Suprafața* (mp)	Observații / Referințe
A1	50145	10.000	Sector cadastral:46 Teren imprejmuit; gard din stalpi de beton si plasa de sarma

Construcții

Crt	Nr cadastral Nr. topografic	Adresa	Observații / Referințe
A1.1	50145-C1	Loc. Boiu Mare, Str Principala, Nr. 157A, Jud. Maramures	Nr. niveluri:1; S. construita la sol:948 mp; S. construita desfasurata:948 mp; Fabrica de produse lactate, din caramida si boltari de beton construita in anul 2005
A1.2	50145-C2	Loc. Boiu Mare, Str Principala, Nr. 157A, Jud. Maramures	Nr. niveluri:1; S. construita la sol:54 mp; S. construita desfasurata:54 mp; Statia de preepurare din boltari bca construita in anul 2005
A1.4	50145-C4	Loc. Boiu Mare, Str Principala, Nr. 157A, Jud. Maramures	Nr. niveluri:1; S. construita la sol:60 mp; S. construita desfasurata:60 mp; Bazin vidanjabil - tratare biologica, edificat în anul 2023. Suprafata construita desfasurata : 60 mp;

B. Partea II. Proprietari și acte

Inscrieri privitoare la dreptul de proprietate și alte drepturi reale		Referințe
1762 / 27/12/2005		
Act Notarial nr. Contract De Vanzare-Cumparare 1438 din 2005, din 27/12/2005 emis de Biroul Notarial Munteanu;		
B1	Intabulare, drept de PROPRIETATEcu titlu de drept cumparare, dobandit prin Conventie, cota actuala 1/1 1) SC ZEA SRL, CIF:5875279 OBSERVATII: pozitie transcrisa din CF 50145, sub rangul incheierii nr. 1762 din 27.12.2005	A1
1768 / 27/12/2005		
Act Administrativ nr. Autorizatie 319, din 01/11/2005 emis de Consiliul Judetean Maramures (adeverinta nr 1271 din 2005 emisa de Primaria comunei Boiu Mare);		
B2	Intabulare, drept de PROPRIETATE, dobandit prin Construire, cota actuala 1/1 1) SC ZEA SRL, CIF:5875279, Boiu Mare OBSERVATII: pozitie transcrisa din CF 50145, sub rangul incheierii nr. 1768 din 27.12.2005	A1.1
21831 / 02/04/2021		
Act Administrativ nr. Certificat de atestare a edificarii constructiilor nr. 684, din 31/03/2021 emis de Primaria comunei Boiu Mare (Certificat de atestare a edificarii constructiilor ; inscris sub semnatura privata nr acord nr. 451510 din 05.05.2021, emis de Banca Transilvania;act administrativ nr Procs verbal de receptie la terminarea lucrarilor nr. 11 din 25.10.2007, emis de Primaria comunei Boiu Mare;act administrativ nr documentatia cadastrala avizata sub nr. 21831 din 02.04.2021, emis de OCPI Maramures);		
B9	Intabulare, drept de PROPRIETATE, dobandit prin Construire, cota actuala 1/1 1) SC ZEA SRL, CIF:5875279 OBSERVATII: pozitie transcrisa din CF 50145, sub rangul incheierii nr. 21831 din 02.04.2021	A1.2
74205 / 23/11/2023		
Act Administrativ nr. Certificat de atestare a edificarii constructiei nr. 2111, din 21/11/2023 emis de Primaria Boiu Mare;		
B17	Intabulare, drept de PROPRIETATE, dobandit prin Construire, cota actuala 1/1 1) SC ZEA SRL, CIF:5875279 OBSERVATII: pozitie transcrisa din CF 50145, sub rangul incheierii nr. 74205 din 23.11.2023	A1.4
63021 / 30/09/2024		
Act Notarial nr. Contract de ipoteca aut. nr. 4283, din 30/09/2024 emis de NP MIHALI ALEXANDRA-MARIA;		
B19	Se noteaza interdictiile de grevare, înstrainare, închiriere, demolare, construire, dezmembrare, alipire, restructurare, amenajare 1) BANCA TRANSILVANIA S.A, CIF:8072622	A1, A1.1, A1.2, A1.4

Inscrieri privitoare la dreptul de proprietate și alte drepturi reale	Referințe
OBSERVATII: pozitie transcrisa din CF 50145, sub rangul incheierii nr. 63021 din 30.09.2024	

C. Partea III. SARCINI

Inscrieri privind dezmembramintele dreptului de proprietate, drepturi reale de garanție și sarcini	Referințe
63021 / 30/09/2024	
Act Notarial nr. Contract de ipoteca aut. nr. 4283, din 30/09/2024 emis de NP MIHALI ALEXANDRA-MARIA;	
C10	Intabulare, drept de IPOTECA, Valoare:704974.48 LEIși celelalte obligatii de plata aferente creditului
	1) BANCA TRANSILVANIA S.A , CIF:8072622
	A1, A1.1, A1.2, A1.4
	OBSERVATII: pozitie transcrisa din CF 50145, sub rangul incheierii nr. 63021 din 30.09.2024

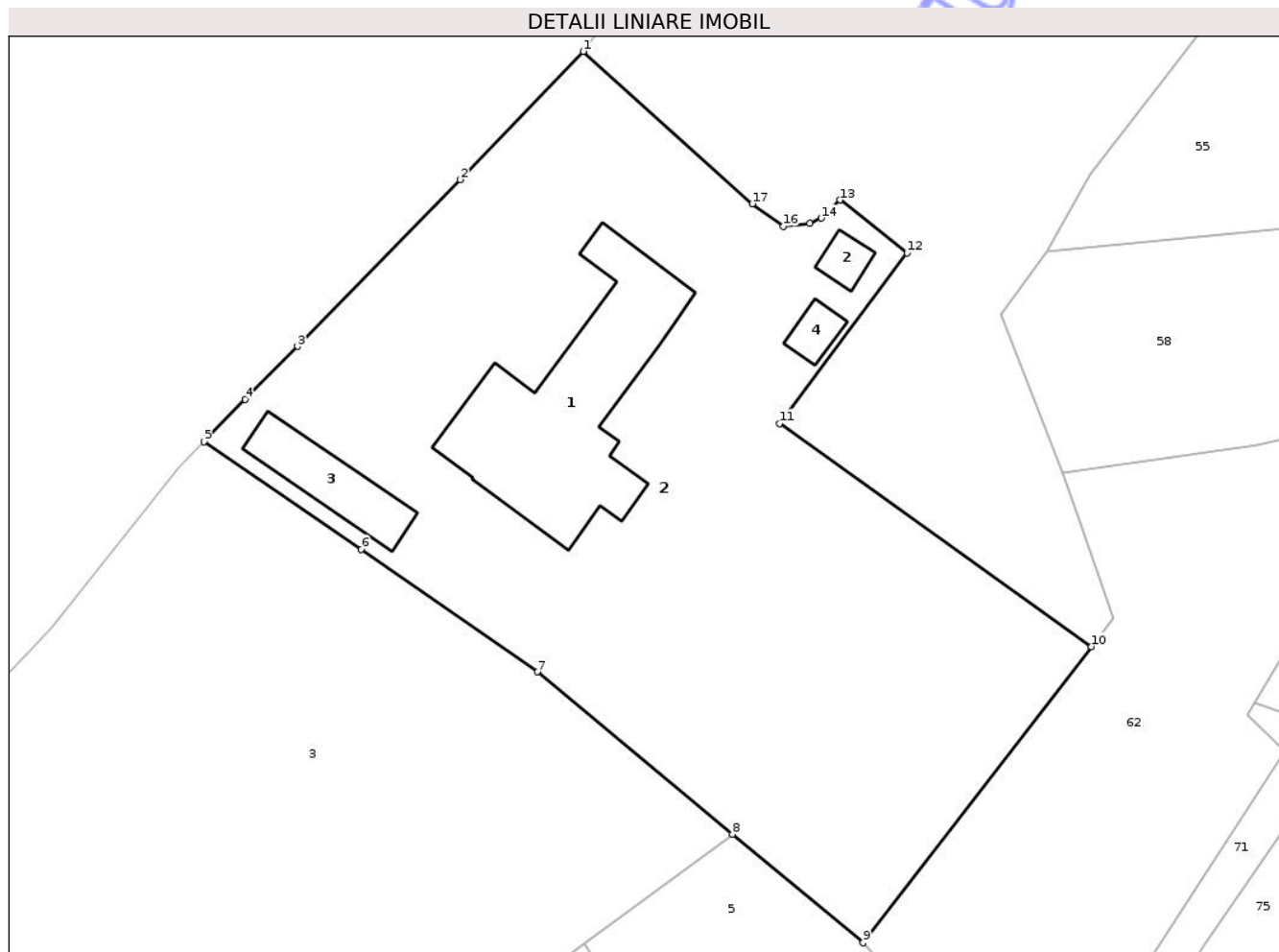
Neutilizabil în Circuitul Civil

Anexa Nr. 1 La Partea I

Teren

Nr cadastral	Suprafața (mp)*	Observații / Referințe
50145	10.000	gard din stalpi de beton si plasa de sarma

* Suprafața este determinată în planul de proiecție Stereo 70.



Date referitoare la teren

Crt	Categorie folosință	Intra vilan	Suprafața (mp)	Tarla	Parcelă	Nr. topo	Observații / Referințe
1	curti constructii	DA	6.166	-	-	-	
2	faneata	DA	1.625	-	-	-	
3	faneata	NU	2.209	-	-	-	

Date referitoare la construcții

Crt	Număr	Destinație construcție	Supraf. (mp)	Situație juridică	Observații / Referințe
A1.1	50145-C1	construcții industriale și edilitare	948	Cu acte	Nr. niveluri:1; S. construita la sol:948 mp; S. construita desfasurata:948 mp; Fabrica de produse lactate, din caramida și boltari de beton construita în anul 2005
A1.2	50145-C2	construcții industriale și edilitare	54	Cu acte	Nr. niveluri:1; S. construita la sol:54 mp; S. construita desfasurata:54 mp; Statia de preepurare din boltari bca construita în anul 2005
A1.3	50145-C3	construcții anexa	233	Fara acte	Nr. niveluri:1; S. construita la sol:233 mp; S. construita desfasurata:233 mp; Sopron din caramida neteterminat
A1.4	50145-C4	construcții industriale și edilitare	60	Cu acte	Nr. niveluri:1; S. construita la sol:60 mp; S. construita desfasurata:60 mp; Bazin vidanjabil - tratare biologica, edificat în anul 2023. Suprafata construita desfasurata : 60 mp;

Lungime Segmente

1) Valorile lungimilor segmentelor sunt obținute din proiecție în plan.

Punct început	X / Y	Punct sfârșit	X / Y	Lungime segment (** (m)
1	391.822,215 656.853,268	2	391.801,596 656.831,815	29.755
2	391.801,596 656.831,815	3	391.774,328 656.803,885	39.034
3	391.774,328 656.803,885	4	391.765,503 656.795,007	12.518
4	391.765,503 656.795,007	5	391.758,624 656.787,911	9.883
5	391.758,624 656.787,911	6	391.784,985 656.769,935	31.907
6	391.784,985 656.769,935	7	391.814,563 656.749,427	35.992
7	391.814,563 656.749,427	8	391.847,215 656.722,255	42.479
8	391.847,215 656.722,255	9	391.869,077 656.704,062	28.442
9	391.869,077 656.704,062	10	391.907,388 656.753,618	62.638
10	391.907,388 656.753,618	11	391.855,11 656.791,004	64.271
11	391.855,11 656.791,004	12	391.876,487 656.819,51	35.631
12	391.876,487 656.819,51	13	391.865,247 656.828,394	14.327
13	391.865,247 656.828,394	14	391.862,094 656.825,372	4.367
14	391.862,094 656.825,372	15	391.860,172 656.824,521	2.102
15	391.860,172 656.824,521	16	391.855,735 656.823,989	4.469
16	391.855,735 656.823,989	17	391.850,546 656.827,771	6.421
17	391.850,546 656.827,771	1	391.822,215 656.853,268	38.115

** Lungimile segmentelor sunt determinate în planul de proiecție Stereo 70 și sunt rotunjite la 1 milimetru.

*** Distanța dintre puncte este formată din segmente cumulate ce sunt mai mici decât valoarea 1 milimetru.

**DATE DESPRE IMOBILUL NR. 6**

Oficiul de Cadastru și Publicitate Imobiliară MARAMURES
Biroul de Cadastru și Publicitate Imobiliară Baia Mare

A. Partea I. Descrierea imobilului

TEREN Extravilan

Adresa: Jud. Maramures

Nr. Crt	Nr cadastral Nr. topografic	Suprafața* (mp)	Observații / Referințe
A1		3.941	Sector cadastral:46 Teren neimprejmuit;

B. Partea II. Proprietari și acte

Inscrieri privitoare la dreptul de proprietate și alte drepturi reale	Referințe
1 / 12/01/2026	
Act Normativ nr. LEGEA 7, din 13/03/1996 emis de PARLAMENTUL ROMANIEI;	
B1 Inscriserea posesiei, drept de PROPRIETATE, dobandit prin Lege, cota actuala 1/1	A1
1) NEIDENTIFICAT NEIDENTIFICAT	
/	
Act Normativ nr. LEGEA 7, din 13/03/1996 emis de PARLAMENTUL ROMANIEI;	
B2 Se noteaza mentiunea de proprietar neidentificat, rezerva comisiei locale de fond funciar.	A1

C. Partea III. SARCINI .

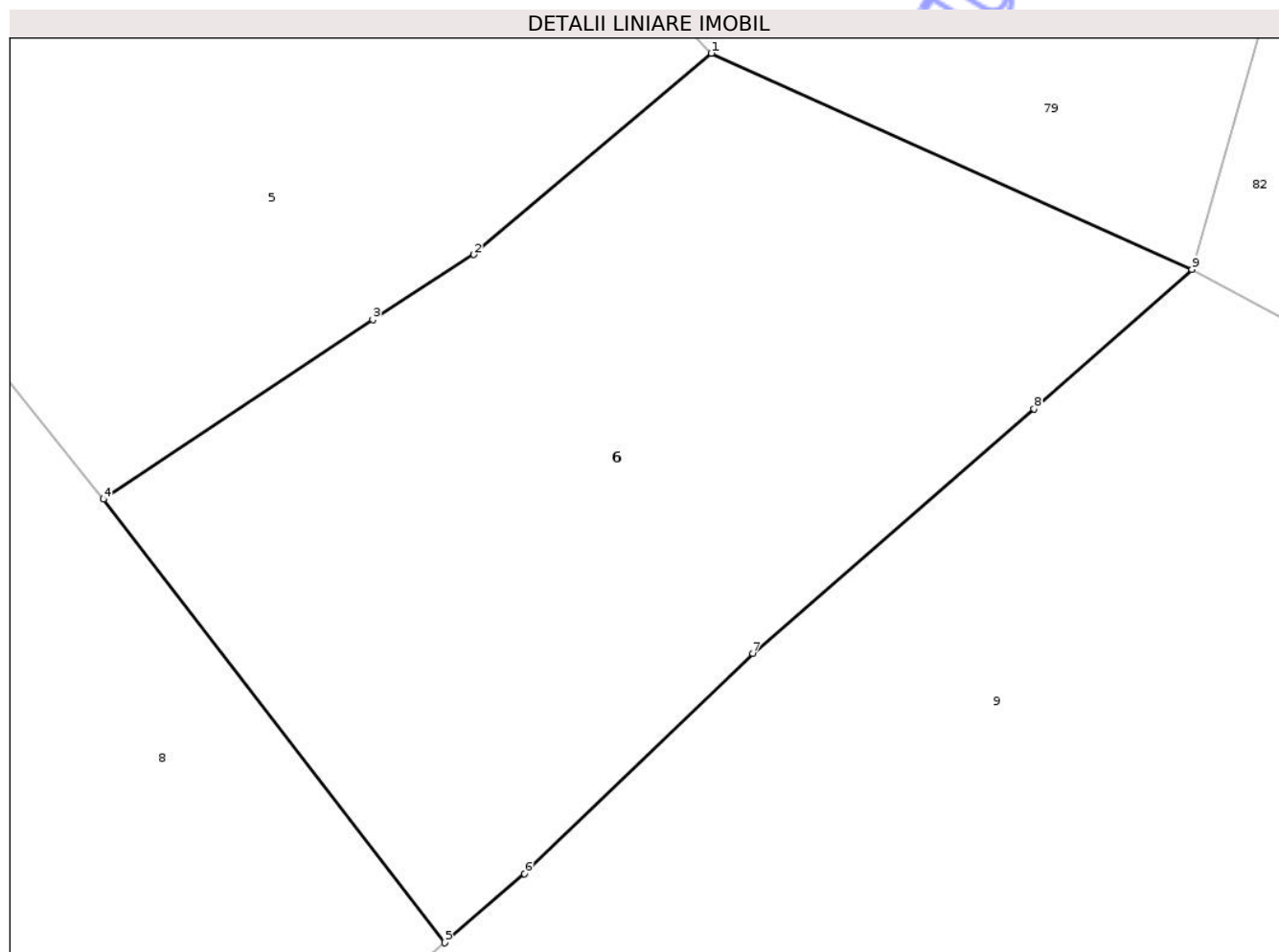
Inscrieri privind dezmembramintele dreptului de proprietate, drepturi reale de garanție și sarcini	Referințe
NU SUNT	

Anexa Nr. 1 La Partea I

Teren

Nr cadastral	Suprafața (mp)*	Observații / Referințe
	3.941	

* Suprafața este determinată în planul de proiecție Stereo 70.



Date referitoare la teren

Crt	Categorie folosință	Intra vilan	Suprafața (mp)	Tarla	Parcelă	Nr. topo	Observații / Referințe
1	faneata	NU	3.941	-	dumbrava	-	

Lungime Segmente

1) Valorile lungimilor segmentelor sunt obținute din proiecție în plan.

Punct început	X / Y	Punct sfârșit	X / Y	Lungime segment (** (m)
1	391.952,444 656.609,939	2	391.930,038 656.590,94	29.377
2	391.930,038 656.590,94	3	391.920,483 656.584,798	11.358
3	391.920,483 656.584,798	4	391.895,066 656.567,876	30.535
4	391.895,066 656.567,876	5	391.927,273 656.526,013	52.819
5	391.927,273 656.526,013	6	391.934,808 656.532,516	9.953

Punct început	X / Y	Punct sfârșit	X / Y	Lungime segment (** (m)
6	391.934,808 656.532,516	7	391.956,357 656.553,301	29.94
7	391.956,357 656.553,301	8	391.982,926 656.576,373	35.188
8	391.982,926 656.576,373	9	391.997,814 656.589,544	19.878
9	391.997,814 656.589,544	1	391.952,444 656.609,939	49.743

** Lungimile segmentelor sunt determinate în planul de proiecție Stereo 70 și sunt rotunjite la 1 milimetru.

*** Distanța dintre puncte este formată din segmente cumulate ce sunt mai mici decât valoarea 1 milimetru.

Neutilizabil în Circuitul Civil

**DATE DESPRE IMOBILUL NR. 9**

Oficiul de Cadastru și Publicitate Imobiliară MARAMURES
Biroul de Cadastru și Publicitate Imobiliară Baia Mare

A. Partea I. Descrierea imobilului

TEREN Necunoscut

Nr. CF vechi:34 Boiu Mare

Adresa: Loc. Boiu Mare, Jud. Maramures

Nr. Crt	Nr cadastral Nr. topografic	Suprafața* (mp)	Observații / Referințe
A1	50054	16.300	Sector cadastral:46 Teren neimprejmuit;

B. Partea II. Proprietari și acte

Inscrieri privitoare la dreptul de proprietate și alte drepturi reale	Referințe
1799 / 05/04/2012	
Act Notarial nr. contract de donatie autentificat sub nr 373, din 04/04/2012 emis de Notar Public Ioan Munteanu;	
B4	A1
Intabulare, drept de PROPRIETATEcu titlu de drept donatie, dobandit prin Conventie, cota actuala 1/1	
1) BOZGA FLORIN CORNEL , bun propriu	
<i>OBSERVATII: pozitie transcrisa din CF 50054, sub rangul incheierii nr. 1799 din 05.04.2012</i>	

C. Partea III. SARCINI .

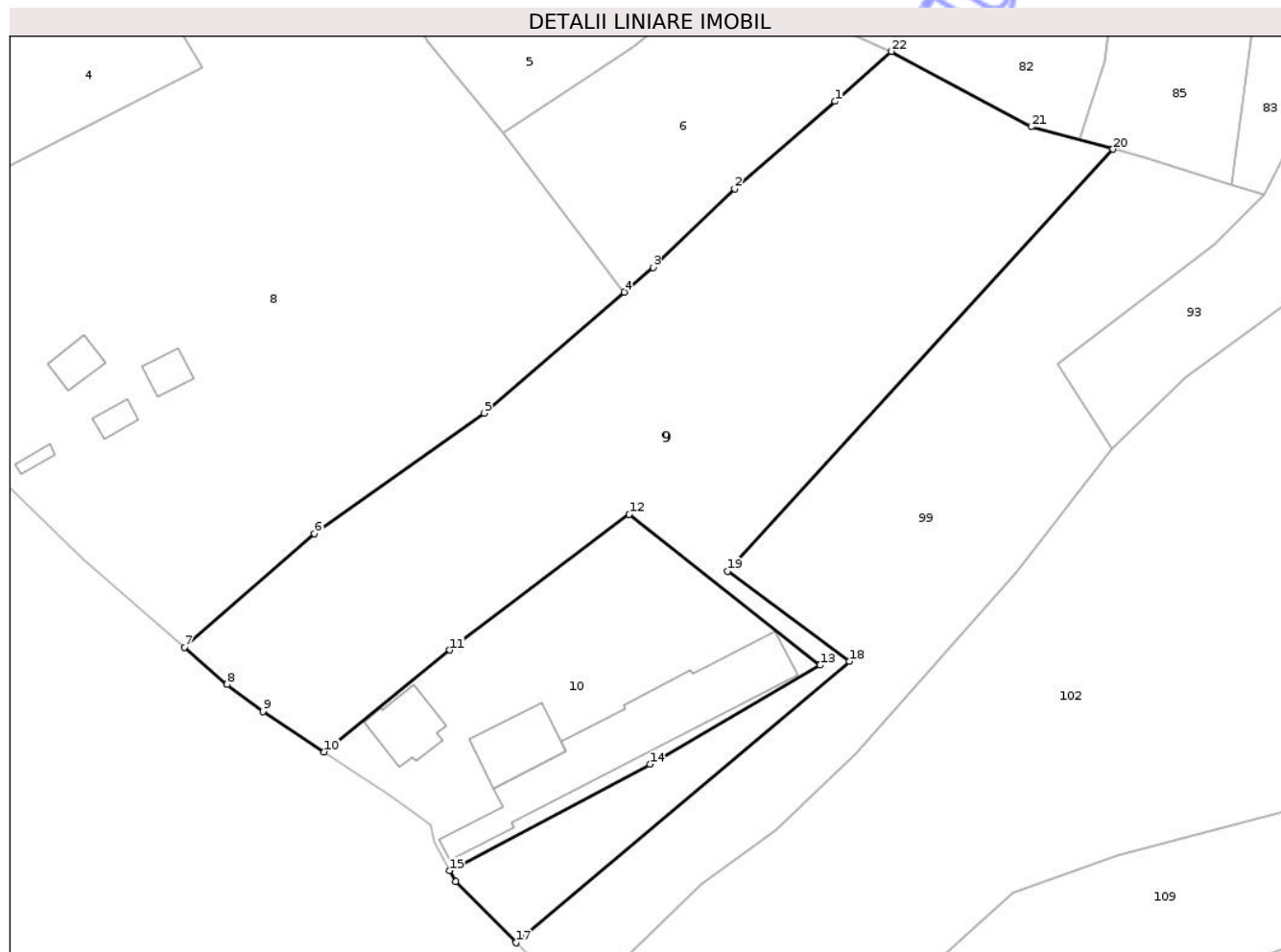
Inscrieri privind dezmembramintele dreptului de proprietate, drepturi reale de garanție și sarcini	Referințe
NU SUNT	

Anexa Nr. 1 La Partea I

Teren

Nr cadastral	Suprafața (mp)*	Observații / Referințe
50054	16.300	

* Suprafața este determinată în planul de proiecție Stereo 70.



Date referitoare la teren

Crt	Categorie folosință	Intra vilan	Suprafața (mp)	Tarla	Parcelă	Nr. topo	Observații / Referințe
1	faneata	NU	155	-	-	-	
2	faneata	DA	4.359	-	-	-	
3	faneata	NU	10.332	-	-	-	
4	faneata	DA	1.415	-	-	-	
5	faneata	NU	39	-	-	-	

Lungime Segmente

1) Valorile lungimilor segmentelor sunt obținute din proiecție în plan.

Punct început	X / Y	Punct sfârșit	X / Y	Lungime segment (** (m))
1	391.982,926 656.576,373	2	391.956,357 656.553,301	35.188
3	391.934,808 656.532,516	4	391.927,273 656.526,013	9.953

Punct început	X / Y	Punct sfârșit	X / Y	Lungime segment (** (m))
2	391.956,357 656.553,301	3	391.934,808 656.532,516	29.94
4	391.927,273 656.526,013	5	391.890,237 656.494,049	48.922

Punct început	X / Y	Punct sfârșit	X / Y	Lungime segment (** (m)
5	391.890,237 656.494,049	6	391.845,353 656.462,247	55.008
7	391.810,958 656.432,246	8	391.822,239 656.422,441	14.947
9	391.831,703 656.415,331	10	391.847,939 656.404,662	19.427
11	391.881,079 656.431,505	12	391.928,516 656.467,346	59.454
13	391.978,964 656.427,55	14	391.934,04 656.401,375	51.994
15	391.881,014 656.373,31	16	391.882,621 656.370,358	3.361
17	391.898,588 656.354,257	18	391.986,686 656.428,532	115.23
19	391.954,564 656.452,317	20	392.056,38 656.563,762	150.952
21	392.034,812 656.569,657	22	391.997,814 656.589,544	42.004

Punct început	X / Y	Punct sfârșit	X / Y	Lungime segment (** (m)
6	391.845,353 656.462,247	7	391.810,958 656.432,246	45.641
8	391.822,239 656.422,441	9	391.831,703 656.415,331	11.837
10	391.847,939 656.404,662	11	391.881,079 656.431,505	42.647
12	391.928,516 656.467,346	13	391.978,964 656.427,55	64.256
14	391.934,04 656.401,375	15	391.881,014 656.373,31	59.995
16	391.882,621 656.370,358	17	391.898,588 656.354,257	22.676
18	391.986,686 656.428,532	19	391.954,564 656.452,317	39.969
20	392.056,38 656.563,762	21	392.034,812 656.569,657	22.36
22	391.997,814 656.589,544	1	391.982,926 656.576,373	19.878

** Lungimile segmentelor sunt determinate în planul de proiecție Stereo 70 și sunt rotunjite la 1 milimetru.

*** Distanța dintre puncte este formată din segmente cumulate ce sunt mai mici decât valoarea 1 milimetru.

Neutilizabil în
Civil

**DATE DESPRE IMOBILUL NR. 1**

Oficiul de Cadastru și Publicitate Imobiliară MARAMURES
Biroul de Cadastru și Publicitate Imobiliară Baia Mare

A. Partea I. Descrierea imobilului

TEREN Necunoscut

Adresa: Loc. Boiu Mare, Jud. Maramures

Nr. Crt	Nr cadastral Nr. topografic	Suprafața* (mp)	Observații / Referințe
A1	50857	10.888	Sector cadastral:46 Teren imprejmuit;

B. Partea II. Proprietari și acte

Inscrieri privitoare la dreptul de proprietate și alte drepturi reale		Referințe
3937 / 22/01/2025		
Act Notarial nr. Contract de vanzare cumparare aut. sub nr. 236, din 16/02/2023 emis de NP Munteanu Ioan;		
B2	Intabulare, drept de PROPRIETATEcu titlu de drept cumparare și cu titlu de drept schimb, în baza contractului de schimb aut. sub nr. 2262 din 20.12.2024, emis de NP Munteanu Claudiu, dobandit prin Conventie, cota actuala 1/1 1) SC ZEA SRL , CIF:5875279	A1
<i>OBSERVATII: pozitie transcrisa din CF 50857, inscrisa prin incheierea nr. 3937 din 22/01/2025</i>		

C. Partea III. SARCINI .

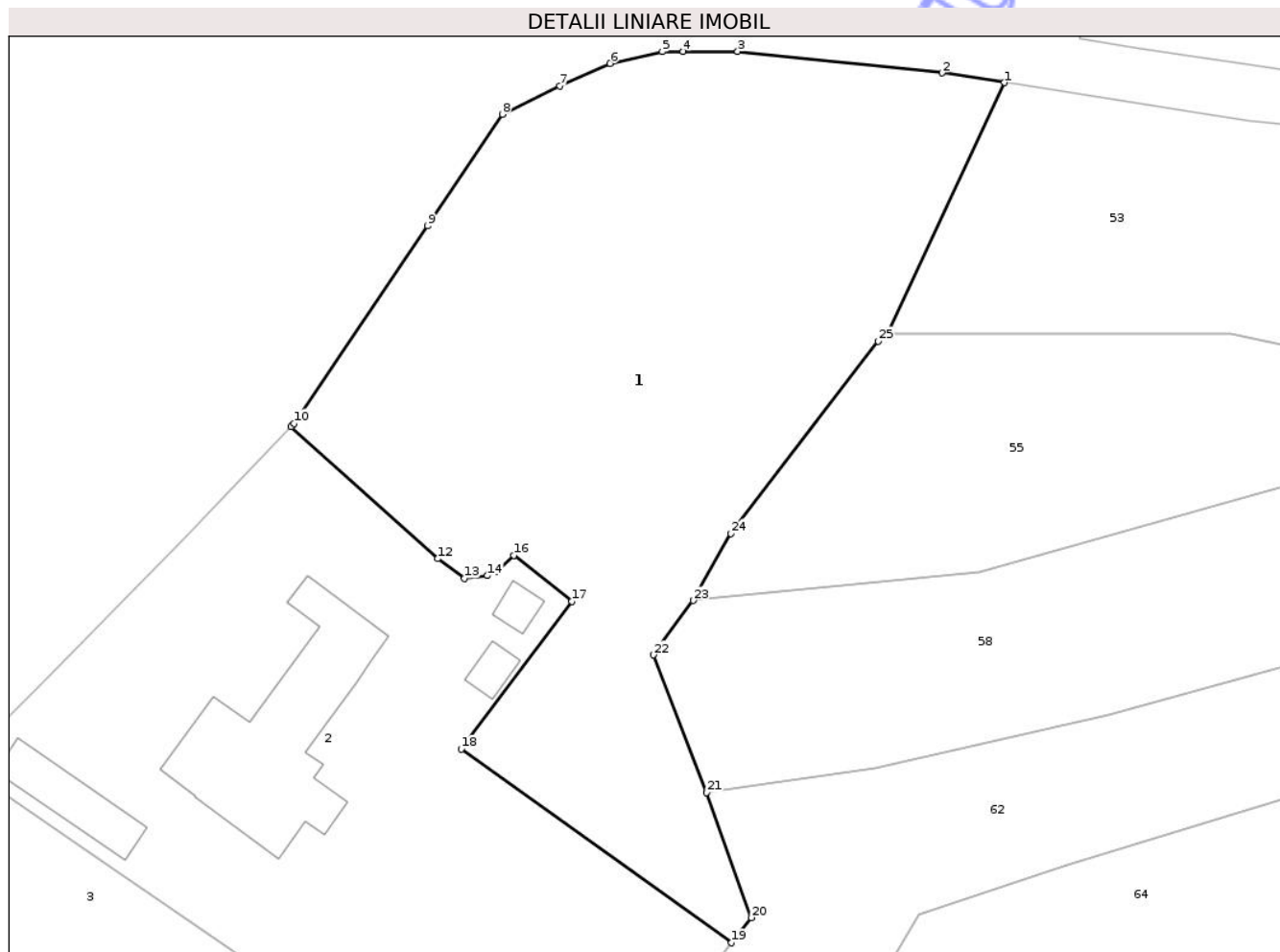
Inscrieri privind dezmembramintele dreptului de proprietate, drepturi reale de garanție și sarcini	Referințe
NU SUNT	

Anexa Nr. 1 La Partea I

Teren

Nr cadastral	Suprafața (mp)*	Observații / Referințe
50857	10.888	

* Suprafața este determinată în planul de proiecție Stereo 70.



Date referitoare la teren

Crt	Categorie folosință	Intra vilan	Suprafața (mp)	Tarla	Parcelă	Nr. topo	Observații / Referințe
1	arabil	DA	10.048	-	-	-	
2	arabil	NU	840	-	-	-	

Lungime Segmente

1) Valorile lungimilor segmentelor sunt obținute din proiecție în plan.

Punct început	X / Y	Punct sfârșit	X / Y	Lungime segment (** (m))
1	391.960,102 656.919,696	2	391.948,053 656.921,578	12.195
3	391.908,553 656.925,732	4	391.898,01 656.925,718	10.543
5	391.893,983 656.925,675	6	391.883,9 656.923,413	10.334
7	391.874,222 656.919,04	8	391.863,046 656.913,61	12.425

Punct început	X / Y	Punct sfârșit	X / Y	Lungime segment (** (m))
2	391.948,053 656.921,578	3	391.908,553 656.925,732	39.718
4	391.898,01 656.925,718	5	391.893,983 656.925,675	4.027
6	391.883,9 656.923,413	7	391.874,222 656.919,04	10.62
8	391.863,046 656.913,61	9	391.848,624 656.892,02	25.964

Punct început	X / Y	Punct sfârșit	X / Y	Lungime segment (** (m)
9	391.848,624 656.892,02	10	391.822,843 656.853,921	46.002
11	391.822,215 656.853,268	12	391.850,546 656.827,771	38.115
13	391.855,735 656.823,989	14	391.860,172 656.824,521	4.469
15	391.862,094 656.825,372	16	391.865,247 656.828,394	4.367
17	391.876,487 656.819,51	18	391.855,11 656.791,004	35.631
19	391.907,388 656.753,618	20	391.911,145 656.758,478	6.143
21	391.902,529 656.782,621	22	391.892,239 656.809,194	28.496
23	391.899,919 656.819,729	24	391.907,25 656.832,665	14.869
25	391.935,694 656.869,807	26	391.937,511 656.871,295	2.349

Punct început	X / Y	Punct sfârșit	X / Y	Lungime segment (** (m)
10	391.822,843 656.853,921	11	391.822,215 656.853,268	0.906
12	391.850,546 656.827,771	13	391.855,735 656.823,989	6.421
14	391.860,172 656.824,521	15	391.862,094 656.825,372	2.102
16	391.865,247 656.828,394	17	391.876,487 656.819,51	14.327
18	391.855,11 656.791,004	19	391.907,388 656.753,618	64.271
20	391.911,145 656.758,478	21	391.902,529 656.782,621	25.634
22	391.892,239 656.809,194	23	391.899,919 656.819,729	13.037
24	391.907,25 656.832,665	25	391.935,694 656.869,807	46.782
26	391.937,511 656.871,295	1	391.960,102 656.919,696	53.414

** Lungimile segmentelor sunt determinate în planul de proiecție Stereo 70 și sunt rotunjite la 1 milimetru.

*** Distanța dintre puncte este formată din segmente cumulate ce sunt mai mici decât valoarea 1 milimetru.

Neutilizabil în
Civil



DATE DESPRE IMOBILUL NR. 10

Oficiul de Cadastru și Publicitate Imobiliară MARAMURES
Biroul de Cadastru și Publicitate Imobiliară Baia Mare

A. Partea I. Descrierea imobilului

TEREN Necunoscut

Nr. CF vechi:34 Boiu Mare

Adresa: Loc. Boiu Mare, Str Dumbrava, Nr. 3, Jud. Maramures

Nr. Crt	Nr cadastral Nr. topografic	Suprafața* (mp)	Observații / Referințe
A1	50053	5.600	Sector cadastral:46 Teren neimprijmit;

Construcții

Crt	Nr cadastral Nr. topografic	Adresa	Observații / Referințe
A1.1	50053-C1	Loc. Boiu Mare, Str Dumbrava, Nr. 3, Jud. Maramures	Nr. niveluri:2; S. construita la sol:255 mp; S. construita desfasurata:385 mp; casa de locuit P+M
A1.2	50053-C2	Loc. Boiu Mare, Str Dumbrava, Nr. 3, Jud. Maramures	Nr. niveluri:1; S. construita la sol:1184 mp; S. construita desfasurata:1184 mp; ANEXE GOSPODARESTI P
A1.3	50053-C3	Loc. Boiu Mare, Str Dumbrava, Nr. 3, Jud. Maramures	Nr. niveluri:2; S. construita la sol:310 mp; casa de locuit P+M

B. Partea II. Proprietari și acte

Inscrieri privitoare la dreptul de proprietate și alte drepturi reale		Referințe
4037 / 26/02/1999		
Act Administrativ nr. Titlu Proprietate 40228/37, din 09/11/1993 emis de COMISIA JUDETEANA MARAMURES;		
B1	Intabulare, drept de PROPRIETATEcu titlu de drept reconstituire in baza Legii 18/1991, dobandit prin Lege, cota actuala 1/3 1) BOZGA EMILIA , bun propriu <i>OBSERVATII: pozitie transcrisa din CF 50053, sub rangul incheierii nr. 4037 din 26.02.1999</i>	A1
6367 / 20/04/2000		
Act Notarial nr. Certificat De Mostenitor 19 din 2000, din 20/04/2000 emis de Notar Public IOAN MUNTEANU (dosar succesoral nr 18 din 2000);		
B2	Intabulare, drept de PROPRIETATEcu titlu de drept mostenire, dobandit prin Succesiune, cota actuala 1/3 1) BOZGA EMILIA , bun propriu <i>OBSERVATII: pozitie transcrisa din CF 50053, sub rangul incheierii nr. 6367 din 20.04.2000</i>	A1
7 / 10/05/2000		
Act Notarial nr. Contract De Donatie 343 din 2000, din 10/05/2000 emis de Notar Public IOAN MUNTEANU;		
B3	Intabulare, drept de PROPRIETATEcu titlu de drept donatie, dobandit prin Expropriere, cota actuala 1/3 1) BOZGA EMILIA , bun propriu <i>OBSERVATII: pozitie transcrisa din CF 50053, sub rangul incheierii nr. 7 din 10.05.2000</i>	A1
42 / 17/05/2000		
Act Administrativ nr. Adeverinta nr. 345, din 16/05/2000 emis de PRIMARIA COMUNEI BOIU MARE;		
B4	Intabulare, drept de PROPRIETATE, dobandit prin Construire, cota actuala 3/3 1) BOZGA EMIL 2) BOZGA EMILIA <i>OBSERVATII: pozitie transcrisa din CF 50053, sub rangul incheierii nr. 42 din 17.05.2000</i>	A1.1, A1.2
1 / 11/03/2026		
Act Normativ nr. LEGEA 7, din 13/03/1996 emis de PARLAMENTUL ROMANIEI;		
B5	Intabulare, drept de PROPRIETATE, dobandit prin Lege, cota actuala 1/1 1) BOZGA EMILIA 2) BOZGA EMIL	A1.3

C. Partea III. SARCINI .

Inscrieri privind dezmembramintele dreptului de proprietate, drepturi reale de garanție și sarcini	Referințe
NU SUNT	

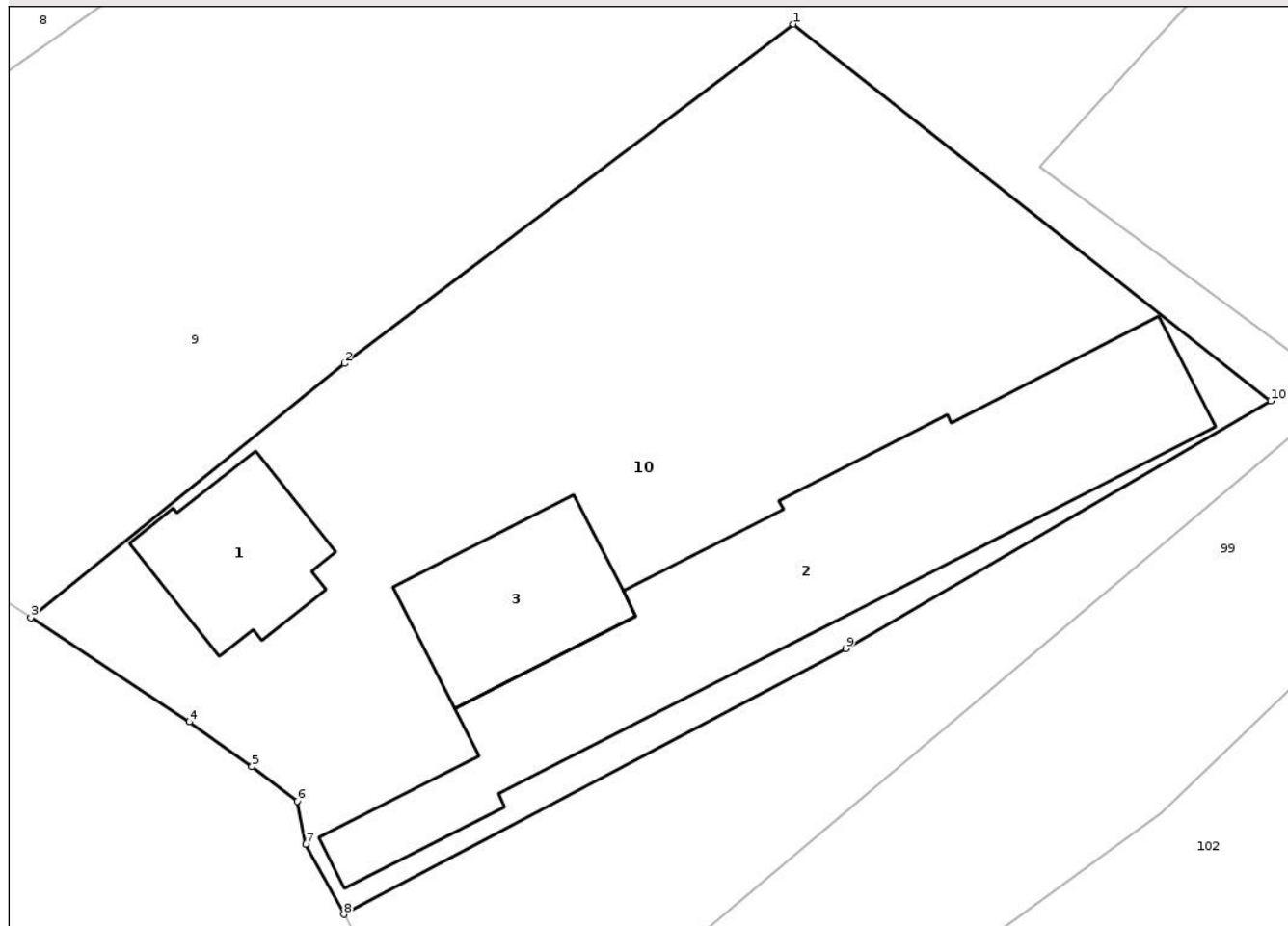
Anexa Nr. 1 La Partea I

Teren

Nr cadastral	Suprafața (mp)*	Observații / Referințe
50053	5.600	

* Suprafața este determinată în planul de proiecție Stereo 70.

DETALII LINIARE IMOBIL



Date referitoare la teren

Crt	Categorie folosință	Intra vilan	Suprafața (mp)	Tarla	Parcelă	Nr. topo	Observații / Referințe
1	curti constructii	NU	54	-	-	-	
2	curti constructii	NU	26	-	-	-	
3	curti constructii	DA	2.562	-	-	-	
4	curti constructii	NU	321	-	-	-	
5	faneata	DA	2.050	-	-	-	
6	faneata	NU	587	-	-	-	

Date referitoare la construcții

Crt	Număr	Destinație construcție	Supraf. (mp)	Situație juridică	Observații / Referințe
A1.1	50053-C1	construcții de locuințe	255	Cu acte	Nr. niveluri:2; S. construita la sol:255 mp; S. construita desfasurata:385 mp; casa de locuit P+M
A1.2	50053-C2	construcții anexa	1.184	Cu acte	Nr. niveluri:1; S. construita la sol:1184 mp; S. construita desfasurata:1184 mp; ANEXE GOSPODARESTI P
A1.3	50053-C3	construcții de locuințe	Din acte: 510 Masurata: 310	Cu acte	Nr. niveluri:2; S. construita la sol:310 mp; casa de locuit P+M

Lungime Segmente

1) Valorile lungimilor segmentelor sunt obținute din proiecție în plan.

Punct început	X / Y	Punct sfârșit	X / Y	Lungime segment (** (m)
1	391.928,516 656.467,346	2	391.881,079 656.431,505	59.454
2	391.881,079 656.431,505	3	391.847,939 656.404,662	42.647
3	391.847,939 656.404,662	4	391.864,69 656.393,655	20.044
4	391.864,69 656.393,655	5	391.871,314 656.388,906	8.149
5	391.871,314 656.388,906	6	391.876,094 656.385,274	6.003
6	391.876,094 656.385,274	7	391.876,977 656.380,726	4.633
7	391.876,977 656.380,726	8	391.881,014 656.373,31	8.444
8	391.881,014 656.373,31	9	391.934,04 656.401,375	59.995
9	391.934,04 656.401,375	10	391.978,964 656.427,55	51.994
10	391.978,964 656.427,55	1	391.928,516 656.467,346	64.256

** Lungimile segmentelor sunt determinate în planul de proiecție Stereo 70 și sunt rotunjite la 1 milimetru.

*** Distanța dintre puncte este formată din segmente cumulate ce sunt mai mici decât valoarea 1 milimetru.

**DATE DESPRE IMOBILUL NR. 5**

Oficiul de Cadastru și Publicitate Imobiliară MARAMURES
Biroul de Cadastru și Publicitate Imobiliară Baia Mare

A. Partea I. Descrierea imobilului

TEREN Extravilan

Adresa: Jud. Maramures

Nr. Crt	Nr cadastral Nr. topografic	Suprafața* (mp)	Observații / Referințe
A1		8.394	Sector cadastral:46 Teren neimprejmuit;

B. Partea II. Proprietari și acte

Inscrieri privitoare la dreptul de proprietate și alte drepturi reale	Referințe
1 / 12/01/2026	
Act Normativ nr. LEGEA 7, din 13/03/1996 emis de PARLAMENTUL ROMANIEI;	
B1 Inscriserea posesiei, drept de PROPRIETATE, dobandit prin Lege, cota actuala 1/1	A1
1) NEIDENTIFICAT NEIDENTIFICAT	
/	
Act Normativ nr. LEGEA 7, din 13/03/1996 emis de PARLAMENTUL ROMANIEI;	
B2 Se noteaza mentiunea de proprietar neidentificat, rezerva comisiei locale de fond funciar.	A1

C. Partea III. SARCINI .

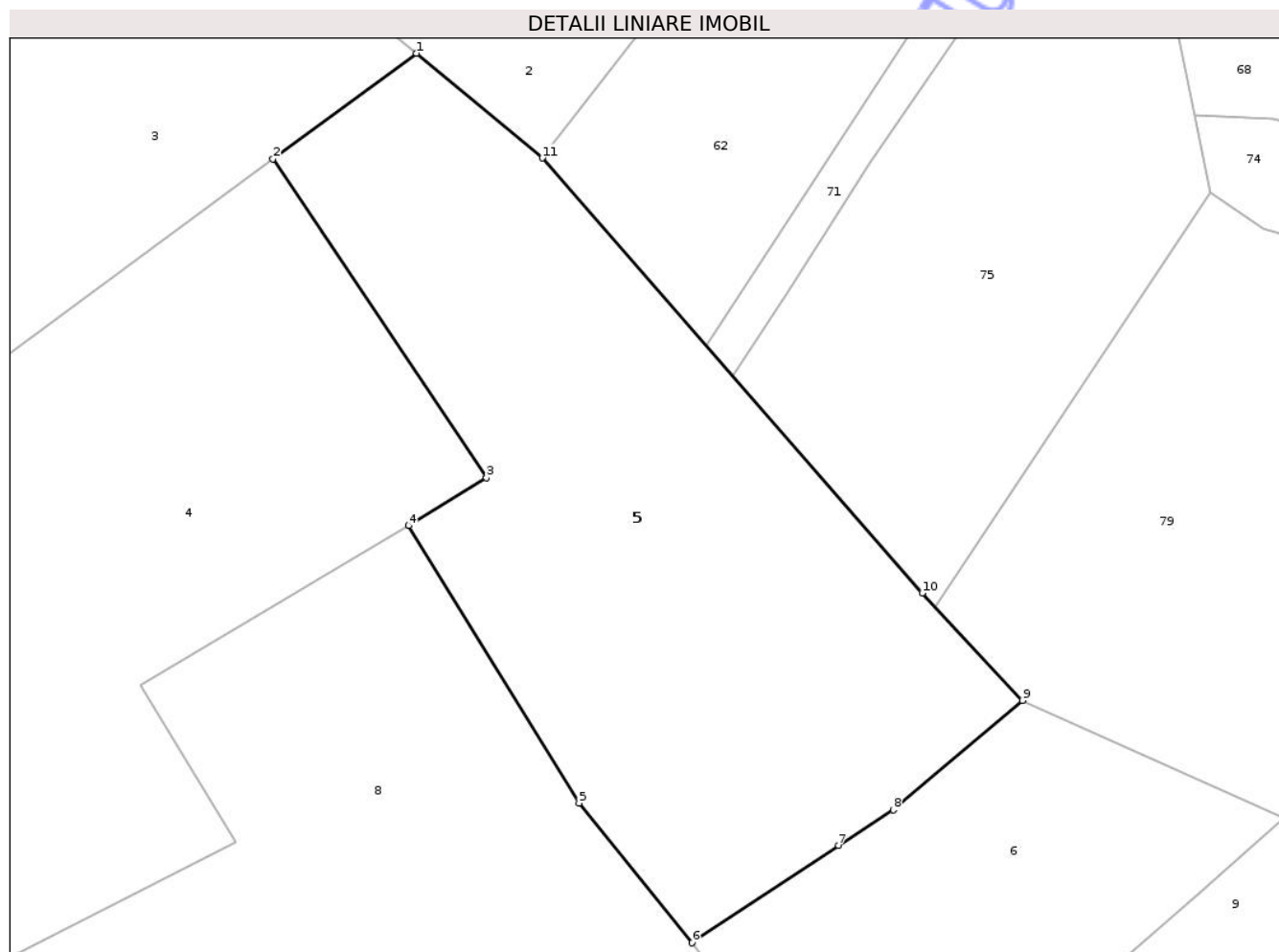
Inscrieri privind dezmembramintele dreptului de proprietate, drepturi reale de garanție și sarcini	Referințe
NU SUNT	

Anexa Nr. 1 La Partea I

Teren

Nr cadastral	Suprafața (mp)*	Observații / Referințe
	8.394	

* Suprafața este determinată în planul de proiecție Stereo 70.



Date referitoare la teren

Crt	Categorie folosință	Intra vilan	Suprafața (mp)	Tarla	Parcelă	Nr. topo	Observații / Referințe
1	faneata	NU	8.394	-	dumbrava	-	

Lungime Segmente

1) Valorile lungimilor segmentelor sunt obținute din proiecție în plan.

Punct început	X / Y	Punct sfârșit	X / Y	Lungime segment (** (m)
1	391.847,215 656.722,255	2	391.822,304 656.703,937	30.921
2	391.822,304 656.703,937	3	391.859,368 656.648,587	66.614
3	391.859,368 656.648,587	4	391.845,837 656.640,246	15.895
4	391.845,837 656.640,246	5	391.875,48 656.592,115	56.527
5	391.875,48 656.592,115	6	391.895,066 656.567,876	31.163

Punct început	X / Y	Punct sfârșit	X / Y	Lungime segment (** (m)
6	391.895,066 656.567,876	7	391.920,483 656.584,798	30.535
7	391.920,483 656.584,798	8	391.930,038 656.590,94	11.358
8	391.930,038 656.590,94	9	391.952,444 656.609,939	29.377
9	391.952,444 656.609,939	10	391.935,035 656.628,558	25.49
10	391.935,035 656.628,558	11	391.869,077 656.704,062	100.256
11	391.869,077 656.704,062	1	391.847,215 656.722,255	28.442

** Lungimile segmentelor sunt determinate în planul de proiecție Stereo 70 și sunt rotunjite la 1 milimetru.

*** Distanța dintre puncte este formată din segmente cumulate ce sunt mai mici decât valoarea 1 milimetru.

Neutilizabil în Circuitul Civil

**DATE DESPRE IMOBILUL NR. 3**

Oficiul de Cadastru și Publicitate Imobiliară MARAMURES
Biroul de Cadastru și Publicitate Imobiliară Baia Mare

A. Partea I. Descrierea imobilului

TEREN Necunoscut

Adresa: Loc. Boiu Mare, Jud. Maramures

Nr. Crt	Nr cadastral Nr. topografic	Suprafața* (mp)	Observații / Referințe
A1		19.072	Sector cadastral:46 Teren neimprejmuit;

B. Partea II. Proprietari și acte

Inscrieri privitoare la dreptul de proprietate și alte drepturi reale	Referințe
1 / 12/01/2026	
Act Administrativ nr. TP 40326/63, din 04/07/1994 emis de COMISIA JUDETEANA MARAMURES;	
B1	A1
Intabulare, drept de PROPRIETATE, dobandit prin Reconstituire, cota actuala 1/1	
1) SATMARI GAVRIL	

C. Partea III. SARCINI .

Inscrieri privind dezmembramintele dreptului de proprietate, drepturi reale de garanție și sarcini	Referințe
NU SUNT	

Anexa Nr. 1 La Partea I

Teren

Nr cadastral	Suprafața (mp)*	Observații / Referințe
	19.072	

* Suprafața este determinată în planul de proiecție Stereo 70.

DETALII LINIARE IMOBIL



Date referitoare la teren

Crt	Categorie folosință	Intra vilan	Suprafața (mp)	Tarla	Parcelă	Nr. topo	Observații / Referințe
1	faneata	DA	18.812	-	dumbrava	-	
2	faneata	NU	260	-	dumbrava	-	

Lungime Segmente

1) Valorile lungimilor segmentelor sunt obținute din proiecție în plan.

Punct început	X / Y	Punct sfârșit	X / Y	Lungime segment (** (m)
1	391.754,392 656.783,546	2	391.732,993 656.756,802	34.251
2	391.732,993 656.756,802	3	391.710,754 656.733,355	32.316
3	391.710,754 656.733,355	4	391.688,495 656.713,579	29.775
4	391.688,495 656.713,579	5	391.662,207 656.689,86	35.407

Punct început	X / Y	Punct sfârșit	X / Y	Lungime segment (** (m)
5	391.662,207 656.689,86	6	391.648,254 656.677,69	18.515
6	391.648,254 656.677,69	7	391.637,404 656.663,229	18.079
7	391.637,404 656.663,229	8	391.627,423 656.647,272	18.821
8	391.627,423 656.647,272	9	391.621,258 656.632,39	16.108
9	391.621,258 656.632,39	10	391.670,523 656.589,584	65.264
10	391.670,523 656.589,584	11	391.710,205 656.621,506	50.928
11	391.710,205 656.621,506	12	391.822,304 656.703,937	139.144
12	391.822,304 656.703,937	13	391.847,215 656.722,255	30.921
13	391.847,215 656.722,255	14	391.814,563 656.749,427	42.479
14	391.814,563 656.749,427	15	391.784,985 656.769,935	35.992
15	391.784,985 656.769,935	16	391.758,624 656.787,911	31.907
16	391.758,624 656.787,911	1	391.754,392 656.783,546	6.08

** Lungimile segmentelor sunt determinate în planul de proiecție Stereo 70 și sunt rotunjite la 1 milimetru.

*** Distanța dintre puncte este formată din segmente cumulate ce sunt mai mici decât valoarea 1 milimetru.

**DATE DESPRE IMOBILUL NR. 7**

Oficiul de Cadastru și Publicitate Imobiliară MARAMURES
Biroul de Cadastru și Publicitate Imobiliară Baia Mare

A. Partea I. Descrierea imobilului

TEREN Necunoscut

Adresa: Loc. Boiu Mare, Jud. Maramures

Nr. Crt	Nr cadastral Nr. topografic	Suprafața* (mp)	Observații / Referințe
A1		1.524	Sector cadastral:46 Teren neimprejmuit;

B. Partea II. Proprietari și acte

Inscrieri privitoare la dreptul de proprietate și alte drepturi reale	Referințe
1 / 09/01/2026	
Act Normativ nr. LEGEA 7, din 13/03/1996 emis de PARLAMENTUL ROMANIEI;	
B1	Inscrierea posesiei, drept de PROPRIETATE, dobandit prin Lege, cota actuala 1/1
	1) NEIDENTIFICAT NEIDENTIFICAT
/	
Act Normativ nr. LEGEA 7, din 13/03/1996 emis de PARLAMENTUL ROMANIEI;	
B2	Se noteaza mentiunea de proprietar neidentificat.

C. Partea III. SARCINI .

Inscrieri privind dezmembramintele dreptului de proprietate, drepturi reale de garanție și sarcini	Referințe
NU SUNT	

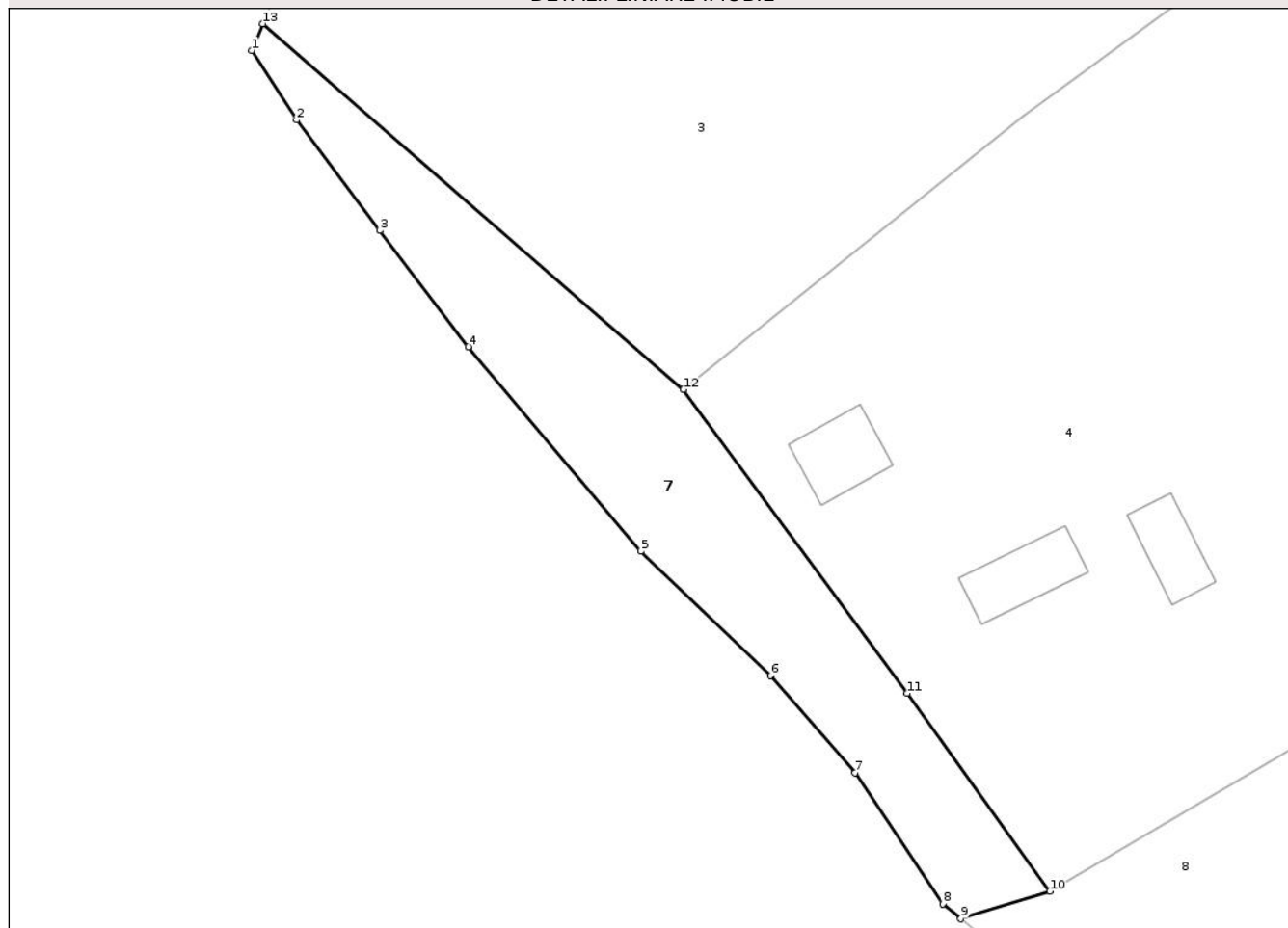
Anexa Nr. 1 La Partea I

Teren

Nr cadastral	Suprafața (mp)*	Observații / Referințe
	1.524	

* Suprafața este determinată în planul de proiecție Stereo 70.

DETALII LINIARE IMOBIL



Date referitoare la teren

Crt	Categorie folosință	Intra vilan	Suprafața (mp)	Tarla	Parcelă	Nr. topo	Observații / Referințe
1	faneata	DA	1.090	-	dumbrava	-	
2	faneata	NU	434	-	dumbrava	-	

Lungime Segmente

1) Valorile lungimilor segmentelor sunt obținute din proiecție în plan.

Punct început	X / Y	Punct sfârșit	X / Y	Lungime segment (** (m)
1	391.619,961 656.629,259	2	391.625,228 656.621,127	9.688
2	391.625,228 656.621,127	3	391.634,956 656.608,189	16.187
3	391.634,956 656.608,189	4	391.645,33 656.594,587	17.107
4	391.645,33 656.594,587	5	391.665,53 656.570,663	31.312

Punct început	X / Y	Punct sfârșit	X / Y	Lungime segment (** (m)
5	391.665,53 656.570,663	6	391.680,72 656.556,116	21.031
6	391.680,72 656.556,116	7	391.690,62 656.544,729	15.089
7	391.690,62 656.544,729	8	391.700,881 656.529,401	18.446
8	391.700,881 656.529,401	9	391.703,006 656.527,65	2.753
9	391.703,006 656.527,65	10	391.713,432 656.530,863	10.91
10	391.713,432 656.530,863	11	391.696,724 656.554,031	28.565
11	391.696,724 656.554,031	12	391.670,523 656.589,584	44.164
12	391.670,523 656.589,584	13	391.621,258 656.632,39	65.264
13	391.621,258 656.632,39	1	391.619,961 656.629,259	3.389

** Lungimile segmentelor sunt determinate în planul de proiecție Stereo 70 și sunt rotunjite la 1 milimetru.

*** Distanța dintre puncte este formată din segmente cumulate ce sunt mai mici decât valoarea 1 milimetru.



DATE DESPRE IMOBILUL NR. 8

Oficiul de Cadastru și Publicitate Imobiliară MARAMURES
Biroul de Cadastru și Publicitate Imobiliară Baia Mare

A. Partea I. Descrierea imobilului

TEREN Necunoscut

Nr. CF vechi:96
Nr. cadastral vechi:2031

Adresa: Loc. Boiu Mare, Str Dumbrava, Nr. 2, Jud. Maramures

Nr. Crt	Nr cadastral Nr. topografic	Suprafața* (mp)	Observații / Referințe
A1	50182	21.613	Sector cadastral:46 Teren neimprejmuit;

Construcții

Crt	Nr cadastral Nr. topografic	Adresa	Observații / Referințe
A1.1	50182-C1	Loc. Boiu Mare, Str Dumbrava, Nr. 2, Jud. Maramures	Nr. niveluri:2; S. construita la sol:111 mp; casa de locuit P+M
A1.2	50182-C2	Loc. Boiu Mare, Str Dumbrava, Nr. 2, Jud. Maramures	Nr. niveluri:1; S. construita la sol:97 mp; anexa-sura P
A1.3	50182-C3	Loc. Boiu Mare, Str Dumbrava, Nr. 2, Jud. Maramures	Nr. niveluri:1; S. construita la sol:66 mp; anexa P
A1.4	50182-C4	Loc. Boiu Mare, Str Dumbrava, Nr. 2, Jud. Maramures	Nr. niveluri:1; S. construita la sol:32 mp; anexa P
A1.5	50182-C5	Loc. Boiu Mare, Str Dumbrava, Nr. 2, Jud. Maramures	Nr. niveluri:1; S. construita la sol:33 mp; anexa P

B. Partea II. Proprietari și acte

Inscrieri privitoare la dreptul de proprietate și alte drepturi reale	Referințe	
21850 / 15/05/2014		
Act Normativ nr. Certificat de mostenitor nr. 41, dosar nr. 53/2014, din 14/05/2014 emis de NP Munteanu Ioan (Act lichidare a regimului comunitatii legale aut. sub nr. 575/14-05-2014 de NP Munteanu Ioan);		
B3	Intabulare, drept de PROPRIETATEcu titlu de drept mostenire, dobandit prin Succesiune, cota actuala 1/1 1) BOC VALERIA <i>OBSERVATII: pozitie transcrisa din CF 50182, sub rangul incheierii nr. 21850 din 15.05.2014</i>	A1
B4	Intabulare, drept de PROPRIETATEcu titlu de drept mostenire, dobandit prin Succesiune, cota actuala 1/2 1) BOC VALERIA <i>OBSERVATII: pozitie transcrisa din CF 50182, sub rangul incheierii nr. 21850 din 15.05.2014</i>	A1.1, A1.2, A1.3
1 / 12/01/2026		
Act Normativ nr. LEGEA 7, din 13/03/1996 emis de PARLAMENTUL ROMANIEI;		
B4	Intabulare, drept de PROPRIETATE, dobandit prin Lege, cota actuala 1/1 1) BOC VALERIA	A1.4, A1.5
21850 / 15/05/2014		
Act Notarial nr. Contract de donatie aut. sub nr. 577, din 14/05/2014 emis de NP Munteanu Ioan;		
B6	Intabulare, drept de PROPRIETATEcu titlu de drept donatie, dobandit prin Conventie, cota actuala 1/2 1) BOC VALERIA <i>OBSERVATII: pozitie transcrisa din CF 50182, sub rangul incheierii nr. 21850 din 15.05.2014</i>	A1.1, A1.2, A1.3

C. Partea III. SARCINI

Inscrieri privind dezmembramintele dreptului de proprietate, drepturi reale de garanție și sarcini	Referințe	
21850 / 15/05/2014		
Act Notarial nr. Contract de donatie aut. sub nr. 577, din 14/05/2014 emis de NP Munteanu Ioan;		
C1	Intabulare, drept de IPOTECA LEGALA, Valoare:0 pentru plata rentei in bani corespunzatoare intretinerii neexecutate conform art. 2386 alin. 1 pct. 4 Cod civil in favoarea lui 1) PETER ANNA <i>OBSERVATII: pozitie transcrisa din CF 50182, sub rangul incheierii nr. 21850 din 15.05.2014</i>	A1.1, A1.2, A1.3

Anexa Nr. 1 La Partea I

Teren

Nr cadastral	Suprafața (mp)*	Observații / Referințe
50182	21.613	

* Suprafața este determinată în planul de proiecție Stereo 70.



Date referitoare la teren

Crt	Categorie folosință	Intra vilan	Suprafața (mp)	Tarla	Parcelă	Nr. topo	Observații / Referințe
1	curți construcții	DA	1.434	-	-	-	
2	curți construcții	NU	41	-	-	-	
3	faneata	DA	8.679	-	-	-	
4	faneata	NU	11.459	-	-	-	

Date referitoare la construcții

Crt	Număr	Destinație construcție	Supraf. (mp)	Situație juridică	Observații / Referințe
A1.1	50182-C1	construcții de locuințe	111	Cu acte	Nr. niveluri:2; S. construita la sol:111 mp; casa de locuit P+M
A1.2	50182-C2	construcții anexa	97	Cu acte	Nr. niveluri:1; S. construita la sol:97 mp; anexa-sura P
A1.3	50182-C3	construcții anexa	66	Cu acte	Nr. niveluri:1; S. construita la sol:66 mp; anexa P
A1.4	50182-C4	construcții anexa	32	Cu acte	Nr. niveluri:1; S. construita la sol:32 mp; anexa P

Crt	Număr	Destinație construcție	Supraf. (mp)	Situație juridică	Observații / Referințe
A1.5	50182-C5	construcții anexa	33	Cu acte	Nr. niveluri:1; S. construita la sol:33 mp; anexa p

Lungime Segmente

1) Valorile lungimilor segmentelor sunt obținute din proiecție în plan.

Punct început	X / Y	Punct sfârșit	X / Y	Lungime segment (** (m)
1	391.845,837 656.640,246	2	391.799,316 656.612,649	54.091
2	391.799,316 656.612,649	3	391.815,809 656.585,248	31.982
3	391.815,809 656.585,248	4	391.761,696 656.557,853	60.653
4	391.761,696 656.557,853	5	391.741,355 656.547,27	22.929
5	391.741,355 656.547,27	6	391.713,432 656.530,863	32.387
6	391.713,432 656.530,863	7	391.703,006 656.527,65	10.91
7	391.703,006 656.527,65	8	391.730,121 656.505,293	35.144
8	391.730,121 656.505,293	9	391.759,424 656.479,643	38.943
9	391.759,424 656.479,643	10	391.784,222 656.455,484	34.621
10	391.784,222 656.455,484	11	391.810,958 656.432,246	35.423
11	391.810,958 656.432,246	12	391.845,353 656.462,247	45.641
12	391.845,353 656.462,247	13	391.890,237 656.494,049	55.008
13	391.890,237 656.494,049	14	391.927,273 656.526,013	48.922
14	391.927,273 656.526,013	15	391.895,066 656.567,876	52.819
15	391.895,066 656.567,876	16	391.875,48 656.592,115	31.163
16	391.875,48 656.592,115	1	391.845,837 656.640,246	56.527

** Lungimile segmentelor sunt determinate în planul de proiecție Stereo 70 și sunt rotunjite la 1 milimetru.

*** Distanța dintre puncte este formată din segmente cumulate ce sunt mai mici decât valoarea 1 milimetru.

