



## DATE DESPRE IMOBILUL NR. 145

Oficiul de Cadastru și Publicitate Imobiliară MARAMURES  
Biroul de Cadastru și Publicitate Imobiliară Baia Mare

## A. Partea I. Descrierea imobilului

TEREN Extravilan

Adresa: Jud. Maramures

Nr. Crt	Nr cadastral Nr. topografic	Suprafața* (mp)	Observații / Referințe
A1	50309	6.336	Sector cadastral:47 Teren neimprejmuit;

## B. Partea II. Proprietari și acte

Inscrieri privitoare la dreptul de proprietate și alte drepturi reale	Referințe	
<b>62588 / 15/11/2017</b>		
Act Notarial nr. Certificat de mostenitor nr 45/2012 emis in dosare succesionale conexate nr 58, 59/2012, din 26/04/2012 emis de Notar Public Munteanu Ioan (act notarial nr Declaratie autentificata sub nr 1765 din 14.11.2017, emis de Notar Public Munteanu Ioan);		
B4	Intabulare, drept de PROPRIETATEcu titlu de drept mostenire, dobandit prin Succesiune, cota actuala 3/8 1) <b>SATMARI VALER</b> , bun propriu <i>OBSERVATII: pozitie transcrisa din CF 50309, sub rangul incheierii nr. 62588 din 15.11.2017</i>	A1
B5	Intabulare, drept de PROPRIETATEcu titlu de drept mostenire, dobandit prin Succesiune, cota actuala 3/8 1) <b>MARTAC AURICA</b> , bun propriu <i>OBSERVATII: pozitie transcrisa din CF 50309, sub rangul incheierii nr. 62588 din 15.11.2017</i>	A1
B6	Intabulare, drept de PROPRIETATEcu titlu de drept mostenire, dobandit prin Succesiune, cota actuala 1/8 1) <b>SATMARI VALER</b> , bun propriu <i>OBSERVATII: pozitie transcrisa din CF 50309, sub rangul incheierii nr. 62588 din 15.11.2017</i>	A1
B7	Intabulare, drept de PROPRIETATEcu titlu de drept mostenire, dobandit prin Succesiune, cota actuala 1/8 1) <b>MARTAC AURICA</b> , bun propriu <i>OBSERVATII: pozitie transcrisa din CF 50309, sub rangul incheierii nr. 62588 din 15.11.2017</i>	A1

## C. Partea III. SARCINI .

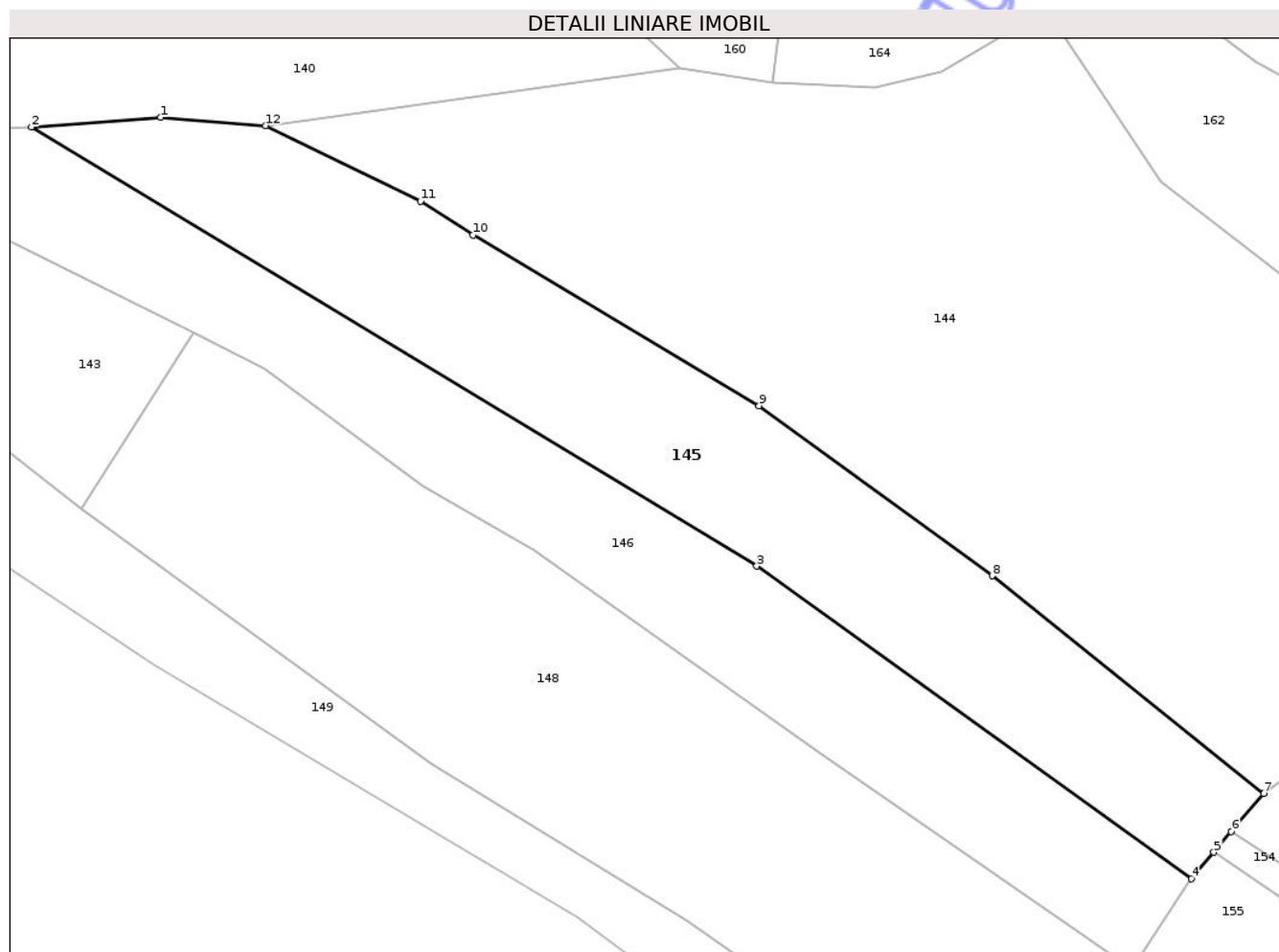
Inscrieri privind dezmembramintele dreptului de proprietate, drepturi reale de garanție și sarcini	Referințe
NU SUNT	

## Anexa Nr. 1 La Partea I

## Teren

Nr cadastral	Suprafața (mp)*	Observații / Referințe
50309	6.336	

\* Suprafața este determinată în planul de proiecție Stereo 70.



## Date referitoare la teren

Crt	Categorie folosință	Intra vilan	Suprafața (mp)	Tarla	Parcelă	Nr. topo	Observații / Referințe
1	faneata	NU	6.336	-	-	-	

## Lungime Segmente

1) Valorile lungimilor segmentelor sunt obținute din proiecție în plan.

Punct început	X / Y	Punct sfârșit	X / Y	Lungime segment (** (m)
1	392.313,945 656.124,318	2	392.288,856 656.122,475	25.157
2	392.288,856 656.122,475	3	392.429,535 656.037,338	164.435
3	392.429,535 656.037,338	4	392.513,904 655.976,764	103.862
4	392.513,904 655.976,764	5	392.518,228 655.981,853	6.678
5	392.518,228 655.981,853	6	392.521,622 655.985,848	5.242

Punct început	X / Y	Punct sfârșit	X / Y	Lungime segment (** (m)
6	392.521,622 655.985,848	7	392.527,903 655.993,241	9.701
7	392.527,903 655.993,241	8	392.475,214 656.035,449	67.51
8	392.475,214 656.035,449	9	392.430,006 656.068,444	55.968
9	392.430,006 656.068,444	10	392.374,484 656.101,523	64.629
10	392.374,484 656.101,523	11	392.364,314 656.108,055	12.087
11	392.364,314 656.108,055	12	392.334,295 656.122,743	33.42
12	392.334,295 656.122,743	1	392.313,945 656.124,318	20.411

\*\* Lungimile segmentelor sunt determinate în planul de proiecție Stereo 70 și sunt rotunjite la 1 milimetru.

\*\*\* Distanța dintre puncte este formată din segmente cumulate ce sunt mai mici decât valoarea 1 milimetru.



**DATE DESPRE IMOBILUL NR. 71**

Oficiul de Cadastru și Publicitate Imobiliară MARAMURES  
Biroul de Cadastru și Publicitate Imobiliară Baia Mare

**A. Partea I. Descrierea imobilului**

TEREN Extravilan

Adresa: Jud. Maramures

Nr. Crt	Nr cadastral Nr. topografic	Suprafața* (mp)	Observații / Referințe
A1		611	Sector cadastral:47 Teren neimprejmuit;

**B. Partea II. Proprietari și acte**

Inscrieri privitoare la dreptul de proprietate și alte drepturi reale	Referințe
<b>1 / 16/01/2026</b>	
Act Normativ nr. LEGEA 7, din 13/03/1996 emis de PARLAMENTUL ROMANIEI;	
B1 Inscrierea posesiei, drept de PROPRIETATE, dobandit prin Lege, cota actuala 1/1	A1
1) NEIDENTIFICAT NEIDENTIFICAT	
/	
Act Normativ nr. LEGEA 7, din 13/03/1996 emis de PARLAMENTUL ROMANIEI;	
B2 Se noteaza mentiunea de proprietar neidentificat, rezerva comisiei locale de fond funciar.	A1

**C. Partea III. SARCINI .**

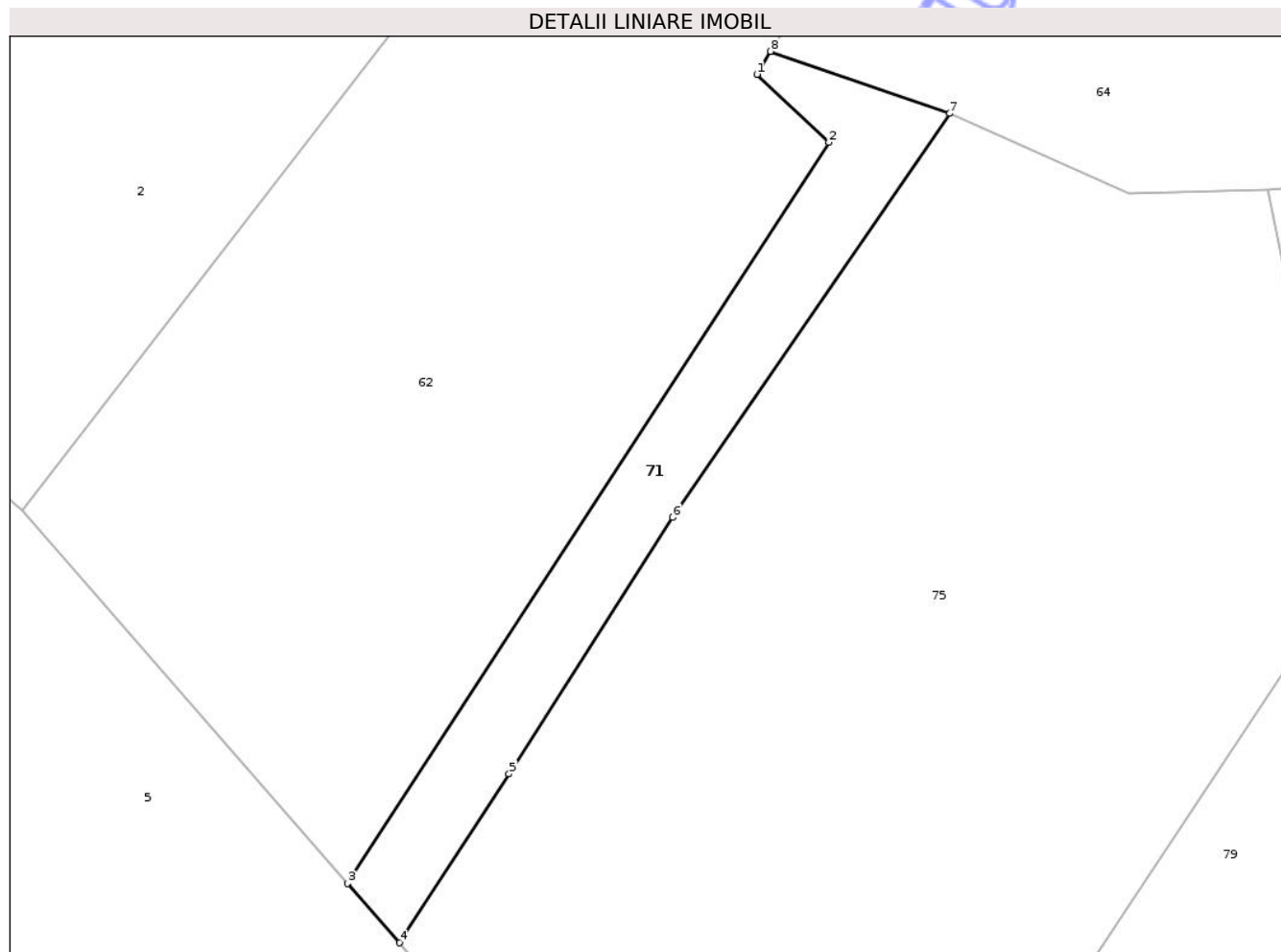
Inscrieri privind dezmembramintele dreptului de proprietate, drepturi reale de garanție și sarcini	Referințe
NU SUNT	

## Anexa Nr. 1 La Partea I

## Teren

Nr cadastral	Suprafața (mp)*	Observații / Referințe
	611	

\* Suprafața este determinată în planul de proiecție Stereo 70.



## Date referitoare la teren

Crt	Categorie folosință	Intra vilan	Suprafața (mp)	Tarla	Parcelă	Nr. topo	Observații / Referințe
1	faneata	NU	611	-	dumbrava	-	

## Lungime Segmente

1) Valorile lungimilor segmentelor sunt obținute din proiecție în plan.

Punct început	X / Y	Punct sfârșit	X / Y	Lungime segment (** (m)
1	391.933,464 656.742,185	2	391.939,757 656.736,228	8.665
2	391.939,757 656.736,228	3	391.897,62 656.671,388	77.329
3	391.897,62 656.671,388	4	391.902,15 656.666,202	6.886
4	391.902,15 656.666,202	5	391.911,747 656.680,979	17.62
5	391.911,747 656.680,979	6	391.926,084 656.703,415	26.626

Punct început	X / Y	Punct sfârșit	X / Y	Lungime segment (** (m)
6	391.926,084 656.703,415	7	391.950,33 656.738,759	42.861
7	391.950,33 656.738,759	8	391.934,656 656.744,182	16.586
8	391.934,656 656.744,182	1	391.933,464 656.742,185	2.326

\*\* Lungimile segmentelor sunt determinate în planul de proiecție Stereo 70 și sunt rotunjite la 1 milimetru.

\*\*\* Distanța dintre puncte este formată din segmente cumulate ce sunt mai mici decât valoarea 1 milimetru.

Neutilizabil în Circuitul Civil



**DATE DESPRE IMOBILUL NR. 72**

Oficiul de Cadastru și Publicitate Imobiliară MARAMURES  
Biroul de Cadastru și Publicitate Imobiliară Baia Mare

**A. Partea I. Descrierea imobilului**

TEREN Extravilan

Adresa: Jud. Maramures

Nr. Crt	Nr cadastral Nr. topografic	Suprafața* (mp)	Observații / Referințe
A1		4.968	Sector cadastral:47 Teren neimprejmuit;

**B. Partea II. Proprietari și acte**

Inscrieri privitoare la dreptul de proprietate și alte drepturi reale	Referințe
<b>1 / 15/01/2026</b>	
Act Administrativ nr. TP 1894/15, din 29/05/2002 emis de COMISIA JUDETEANA MARAMURES;	
B1	A1
Intabulare, drept de PROPRIETATE IN BAZA LEGII 18/1991, dobandit prin Reconstituire, cota actuala 1/1 1) CHIFOR GAVRIL, LIPSA CNP	

**C. Partea III. SARCINI .**

Inscrieri privind dezmembramintele dreptului de proprietate, drepturi reale de garanție și sarcini	Referințe
NU SUNT	

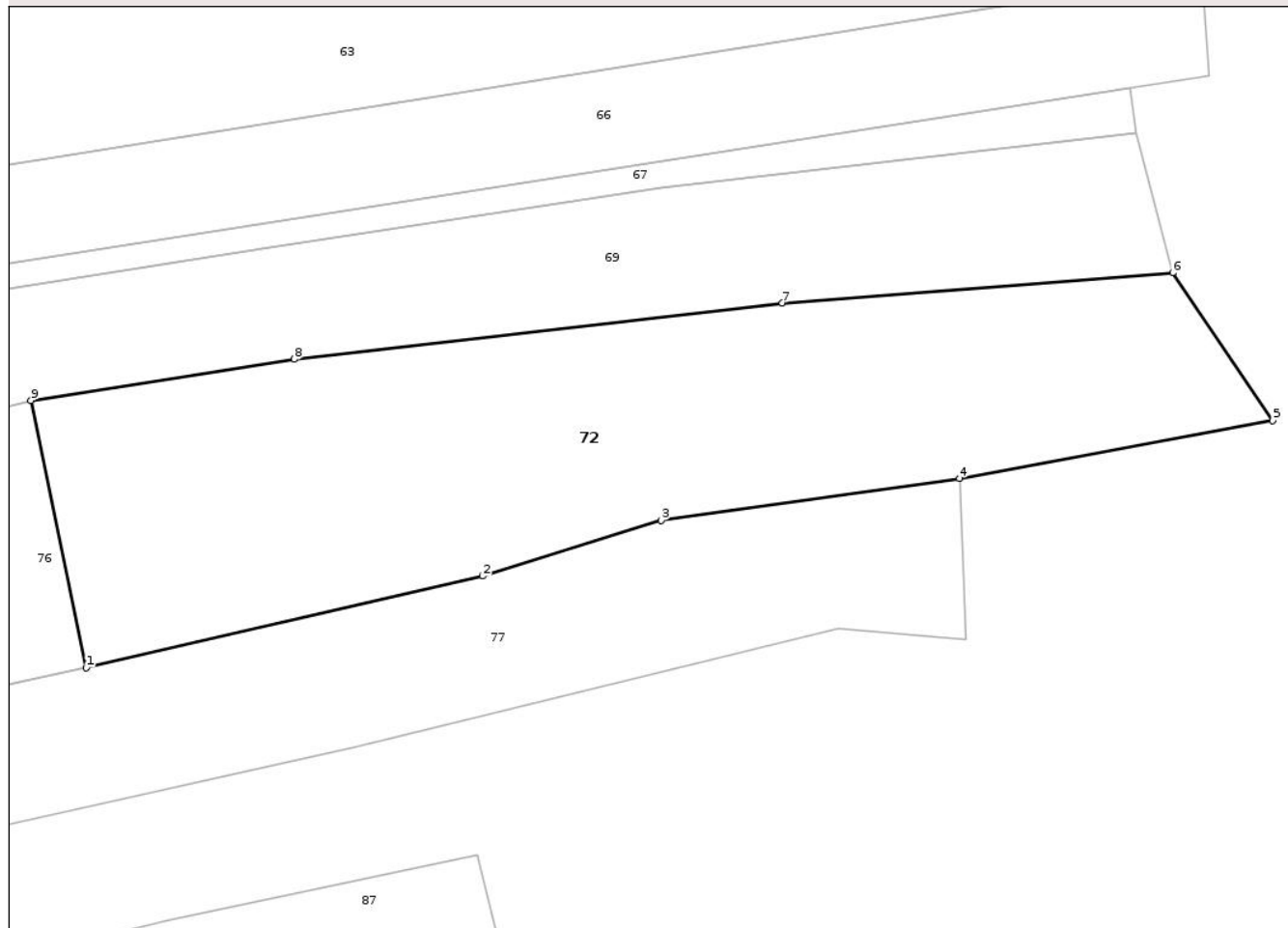
## Anexa Nr. 1 La Partea I

## Teren

Nr cadastral	Suprafața (mp)*	Observații / Referințe
	4.968	

\* Suprafața este determinată în planul de proiecție Stereo 70.

## DETALII LINIARE IMOBIL



## Date referitoare la teren

Crt	Categorie folosință	Intra vilan	Suprafața (mp)	Tarla	Parcelă	Nr. topo	Observații / Referințe
1	faneata	NU	4.968	-	dumbrava	-	

## Lungime Segmente

1) Valorile lungimilor segmentelor sunt obținute din proiecție în plan.

Punct început	X / Y	Punct sfârșit	X / Y	Lungime segment (** (m)
1	392.407,201 656.670,795	2	392.462,598 656.683,567	56.851
2	392.462,598 656.683,567	3	392.487,524 656.691,328	26.106
3	392.487,524 656.691,328	4	392.529,167 656.697,178	42.052
4	392.529,167 656.697,178	5	392.572,925 656.705,287	44.503
5	392.572,925 656.705,287	6	392.558,977 656.725,888	24.879

Punct început	X / Y	Punct sfârșit	X / Y	Lungime segment (** (m)
6	392.558,977 656.725,888	7	392.504,46 656.721,64	54.682
7	392.504,46 656.721,64	8	392.436,277 656.713,818	68.63
8	392.436,277 656.713,818	9	392.399,498 656.708,081	37.224
9	392.399,498 656.708,081	1	392.407,201 656.670,795	38.073

\*\* Lungimile segmentelor sunt determinate în planul de proiecție Stereo 70 și sunt rotunjite la 1 milimetru.

\*\*\* Distanța dintre puncte este formată din segmente cumulate ce sunt mai mici decât valoarea 1 milimetru.

Neutilizabil în Circuitul Civil



**DATE DESPRE IMOBILUL NR. 73**

Oficiul de Cadastru și Publicitate Imobiliară MARAMURES  
Biroul de Cadastru și Publicitate Imobiliară Baia Mare

**A. Partea I. Descrierea imobilului**

TEREN Extravilan

Adresa: Jud. Maramures

Nr. Crt	Nr cadastral Nr. topografic	Suprafața* (mp)	Observații / Referințe
A1		5.496	Sector cadastral:47 Teren neimprejmuit;

**B. Partea II. Proprietari și acte**

Inscrieri privitoare la dreptul de proprietate și alte drepturi reale	Referințe
<b>1 / 15/01/2026</b>	
Act Normativ nr. LEGEA 7, din 13/03/1996 emis de PARLAMENTUL ROMANIEI;	
B1 Inscrierea posesiei, drept de PROPRIETATE, dobandit prin Lege, cota actuala 1/1	A1
1) NEIDENTIFICAT NEIDENTIFICAT	
/	
Act Normativ nr. LEGEA 7, din 13/03/1996 emis de PARLAMENTUL ROMANIEI;	
B2 Se noteaza mentiunea de proprietar neidentificat.	A1

**C. Partea III. SARCINI .**

Inscrieri privind dezmembramintele dreptului de proprietate, drepturi reale de garanție și sarcini	Referințe
NU SUNT	

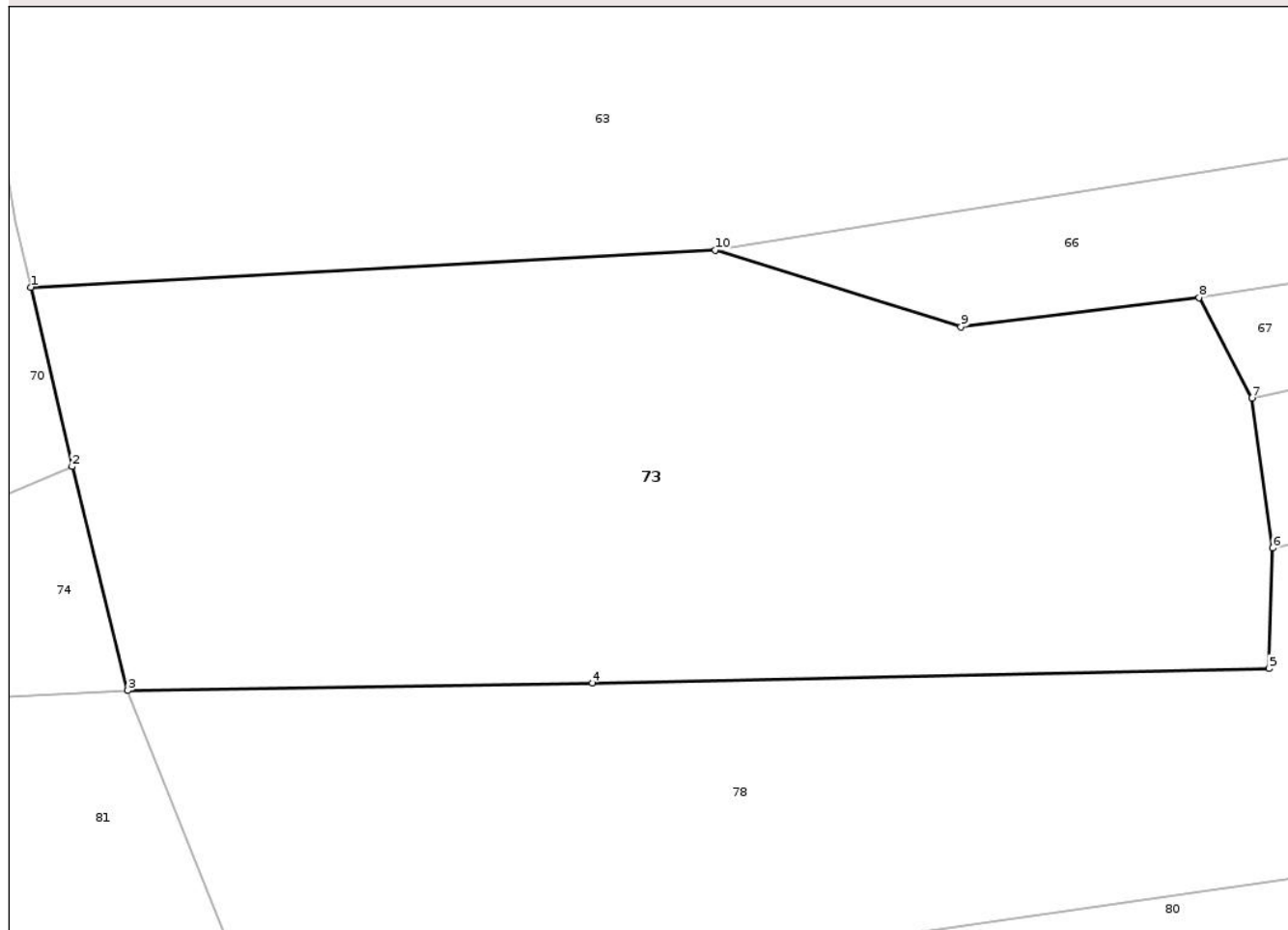
## Anexa Nr. 1 La Partea I

## Teren

Nr cadastral	Suprafața (mp)*	Observații / Referințe
	5.496	

\* Suprafața este determinată în planul de proiecție Stereo 70.

## DETALII LINIARE IMOBIL



## Date referitoare la teren

Crt	Categorie folosință	Intra vilan	Suprafața (mp)	Tarla	Parcelă	Nr. topo	Observații / Referințe
1	faneata	NU	5.496	-	dumbrava	-	

## Lungime Segmente

1) Valorile lungimilor segmentelor sunt obținute din proiecție în plan.

Punct început	X / Y	Punct sfârșit	X / Y	Lungime segment (** (m)
1	392.165,722 656.712,038	2	392.170,191 656.692,625	19.921
2	392.170,191 656.692,625	3	392.176,205 656.668,38	24.98
3	392.176,205 656.668,38	4	392.226,543 656.669,212	50.345
4	392.226,543 656.669,212	5	392.299,8 656.670,773	73.274
5	392.299,8 656.670,773	6	392.300,219 656.683,818	13.052

Punct început	X / Y	Punct sfârșit	X / Y	Lungime segment (** (m)
6	392.300,219 656.683,818	7	392.297,977 656.700,044	16.38
7	392.297,977 656.700,044	8	392.292,245 656.710,915	12.29
8	392.292,245 656.710,915	9	392.266,465 656.707,72	25.977
9	392.266,465 656.707,72	10	392.239,856 656.716,054	27.884
10	392.239,856 656.716,054	1	392.165,722 656.712,038	74.243

\*\* Lungimile segmentelor sunt determinate în planul de proiecție Stereo 70 și sunt rotunjite la 1 milimetru.

\*\*\* Distanța dintre puncte este formată din segmente cumulate ce sunt mai mici decât valoarea 1 milimetru.

Neutilizabil în Circuitul Civil



**DATE DESPRE IMOBILUL NR. 75**

Oficiul de Cadastru și Publicitate Imobiliară MARAMURES  
Biroul de Cadastru și Publicitate Imobiliară Baia Mare

**A. Partea I. Descrierea imobilului**

TEREN Extravilan

Adresa: Jud. Maramures

Nr. Crt	Nr cadastral Nr. topografic	Suprafața* (mp)	Observații / Referințe
A1		4.890	Sector cadastral:47 Teren neimprejmuit;

**B. Partea II. Proprietari și acte**

Inscrieri privitoare la dreptul de proprietate și alte drepturi reale	Referințe
<b>1 / 15/01/2026</b>	
Act Administrativ nr. TP 44124/42, din 08/08/1996 emis de COMISIA JUDETEANA MARAMURES;	
B1	A1
Intabulare, drept de PROPRIETATE IN BAZA LEGII 18/1991, dobandit prin Reconstituire, cota actuala 1/1	
1) RUS ANGELA, LIPSA CNP	

**C. Partea III. SARCINI .**

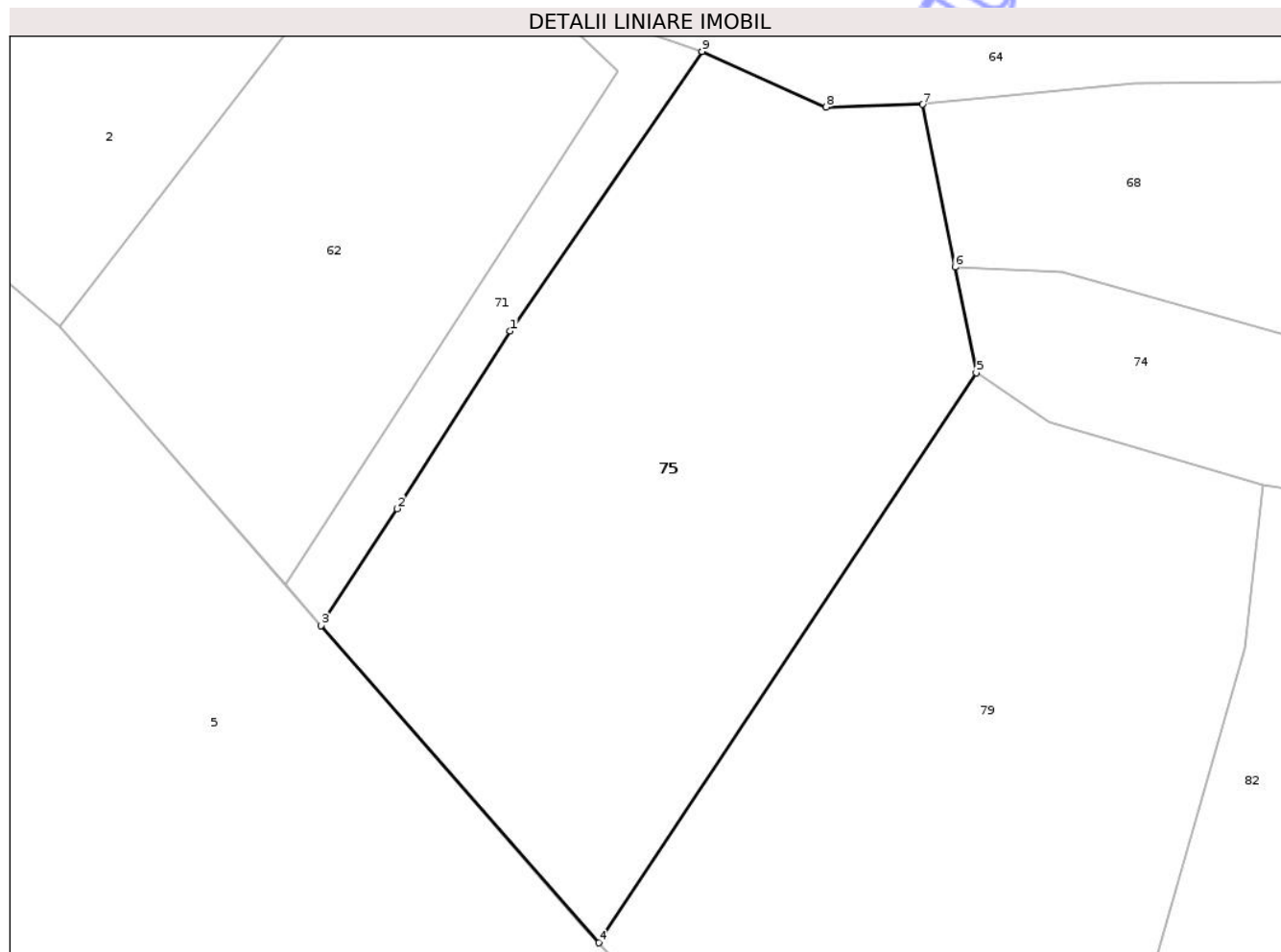
Inscrieri privind dezmembramintele dreptului de proprietate, drepturi reale de garanție și sarcini	Referințe
NU SUNT	

## Anexa Nr. 1 La Partea I

## Teren

Nr cadastral	Suprafața (mp)*	Observații / Referințe
	4.890	

\* Suprafața este determinată în planul de proiecție Stereo 70.



## Date referitoare la teren

Crt	Categorie folosință	Intra vilan	Suprafața (mp)	Tarla	Parcelă	Nr. topo	Observații / Referințe
1	faneata	NU	4.890	-	dumbrava	-	

## Lungime Segmente

1) Valorile lungimilor segmentelor sunt obținute din proiecție în plan.

Punct început	X / Y	Punct sfârșit	X / Y	Lungime segment (** (m)
1	391.926,084 656.703,415	2	391.911,747 656.680,979	26.626
2	391.911,747 656.680,979	3	391.902,15 656.666,202	17.62
3	391.902,15 656.666,202	4	391.937,3 656.626,136	53.299
4	391.937,3 656.626,136	5	391.985,041 656.698,166	86.415
5	391.985,041 656.698,166	6	391.982,349 656.711,534	13.636

Punct început	X / Y	Punct sfârșit	X / Y	Lungime segment (** (m)
6	391.982,349 656.711,534	7	391.978,214 656.732,069	20.947
7	391.978,214 656.732,069	8	391.966,029 656.731,729	12.19
8	391.966,029 656.731,729	9	391.950,33 656.738,759	17.201
9	391.950,33 656.738,759	1	391.926,084 656.703,415	42.861

\*\* Lungimile segmentelor sunt determinate în planul de proiecție Stereo 70 și sunt rotunjite la 1 milimetru.

\*\*\* Distanța dintre puncte este formată din segmente cumulate ce sunt mai mici decât valoarea 1 milimetru.

Neutilizabil în Circuitul Civil



**DATE DESPRE IMOBILUL NR. 77**

Oficiul de Cadastru și Publicitate Imobiliară MARAMURES  
Biroul de Cadastru și Publicitate Imobiliară Baia Mare

**A. Partea I. Descrierea imobilului**

TEREN Extravilan

Adresa: Jud. Maramures

Nr. Crt	Nr cadastral Nr. topografic	Suprafața* (mp)	Observații / Referințe
A1		3.995	Sector cadastral:47 Teren neimprejmuit;

**B. Partea II. Proprietari și acte**

Inscrieri privitoare la dreptul de proprietate și alte drepturi reale	Referințe
<b>1 / 15/01/2026</b>	
Act Administrativ nr. TP 44124/42, din 08/08/1996 emis de COMISIA JUDETEANA MARAMURES;	
B1	A1
Intabulare, drept de PROPRIETATE IN BAZA LEGII 18/1991, dobandit prin Reconstituire, cota actuala 1/1	
1) RUS ANGELA, LIPSA CNP	

**C. Partea III. SARCINI .**

Inscrieri privind dezmembramintele dreptului de proprietate, drepturi reale de garanție și sarcini	Referințe
NU SUNT	

## Anexa Nr. 1 La Partea I

## Teren

Nr cadastral	Suprafața (mp)*	Observații / Referințe
	3.995	

\* Suprafața este determinată în planul de proiecție Stereo 70.



## Date referitoare la teren

Crt	Categorie folosință	Intra vilan	Suprafața (mp)	Tarla	Parcelă	Nr. topo	Observații / Referințe
1	faneata	NU	3.995	-	dumbrava	-	

## Lungime Segmente

1) Valorile lungimilor segmentelor sunt obținute din proiecție în plan.

Punct început	X / Y	Punct sfârșit	X / Y	Lungime segment (** (m)
1	392.333,298 656.654,685	2	392.338,586 656.641,333	14.361
2	392.338,586 656.641,333	3	392.342,659 656.631,049	11.061
3	392.342,659 656.631,049	4	392.351,166 656.634,427	9.153
4	392.351,166 656.634,427	5	392.392,138 656.648,062	43.181
5	392.392,138 656.648,062	6	392.445,116 656.659,864	54.277

Punct început	X / Y	Punct sfârșit	X / Y	Lungime segment (** (m)
6	392.445,116 656.659,864	7	392.512,262 656.676,281	69.124
7	392.512,262 656.676,281	8	392.530,09 656.674,724	17.896
8	392.530,09 656.674,724	9	392.529,167 656.697,178	22.473
9	392.529,167 656.697,178	10	392.487,524 656.691,328	42.052
10	392.487,524 656.691,328	11	392.462,598 656.683,567	26.106
11	392.462,598 656.683,567	12	392.407,201 656.670,795	56.851
12	392.407,201 656.670,795	13	392.375,174 656.663,769	32.788
13	392.375,174 656.663,769	14	392.361,702 656.663,032	13.492
14	392.361,702 656.663,032	1	392.333,298 656.654,685	29.605

\*\* Lungimile segmentelor sunt determinate în planul de proiecție Stereo 70 și sunt rotunjite la 1 milimetru.

\*\*\* Distanța dintre puncte este formată din segmente cumulate ce sunt mai mici decât valoarea 1 milimetru.



**DATE DESPRE IMOBILUL NR. 102**

Oficiul de Cadastru și Publicitate Imobiliară MARAMURES  
Biroul de Cadastru și Publicitate Imobiliară Baia Mare

**A. Partea I. Descrierea imobilului**

TEREN Necunoscut

Adresa: Loc. Boiu Mare, Jud. Maramures

Nr. Crt	Nr cadastral Nr. topografic	Suprafața* (mp)	Observații / Referințe
A1		33.284	Sector cadastral:47 Teren neimprejmuit;

**B. Partea II. Proprietari și acte**

Inscrieri privitoare la dreptul de proprietate și alte drepturi reale	Referințe
<b>1 / 15/01/2026</b>	
Act Administrativ nr. TP 40339/99, din 02/06/1994 emis de COMISIA JUDETEANA MARAMURES;	
B1	A1
Intabulare, drept de PROPRIETATE IN BAZA LEGII 18/1991, dobandit prin Reconstituire, cota actuala 1/1	
1) POP HERMINA, LIPSA CNP DEFUNCT:Da	

**C. Partea III. SARCINI .**

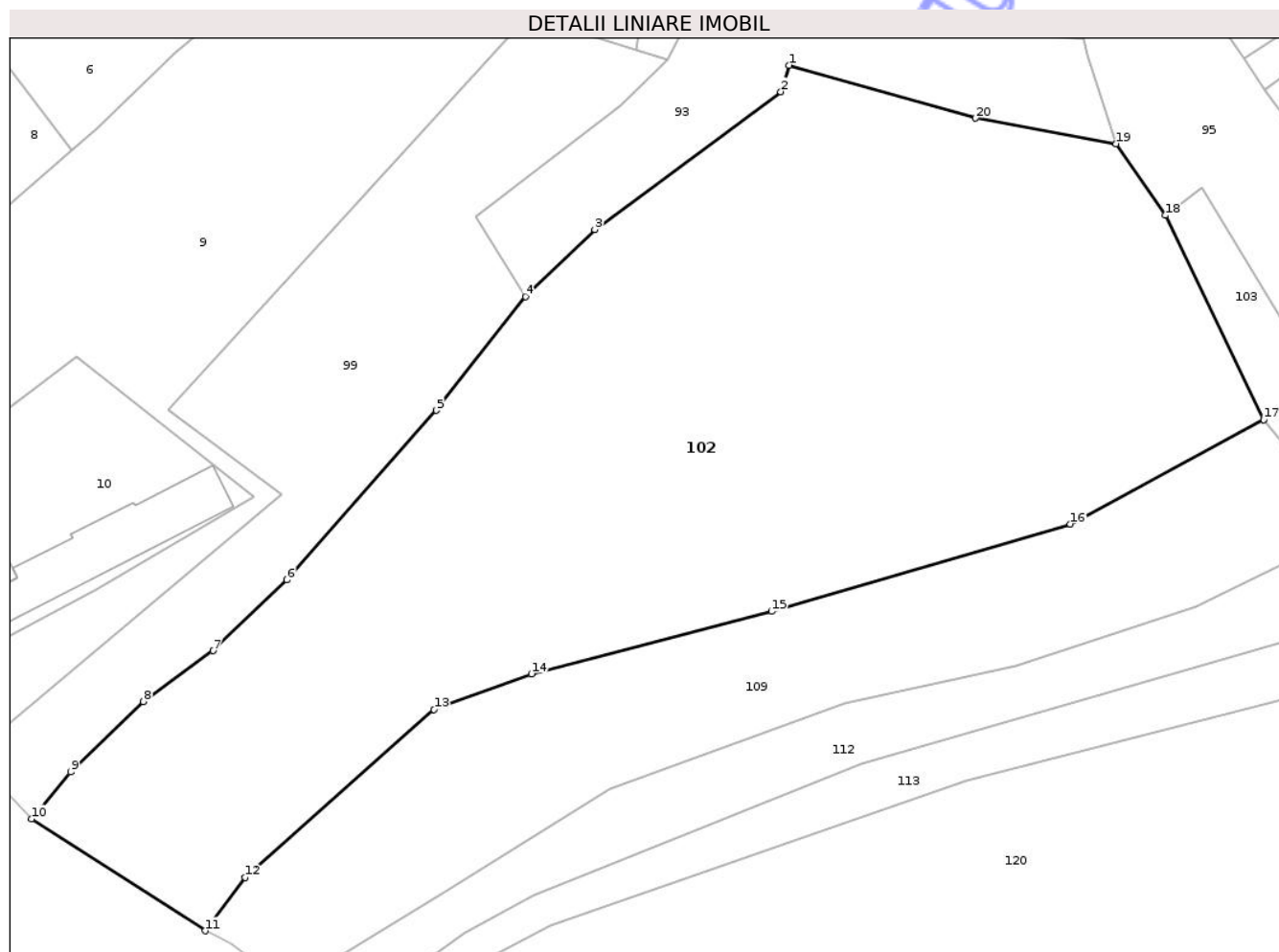
Inscrieri privind dezmembramintele dreptului de proprietate, drepturi reale de garanție și sarcini	Referințe
NU SUNT	

## Anexa Nr. 1 La Partea I

## Teren

Nr cadastral	Suprafața (mp)*	Observații / Referințe
	33.284	

\* Suprafața este determinată în planul de proiecție Stereo 70.



## Date referitoare la teren

Crt	Categorie folosință	Intravilan	Suprafața (mp)	Tarla	Parcelă	Nr. topo	Observații / Referințe
1	arabil	NU	234	-	dumbrava	-	
2	arabil	DA	4.275	-	dumbrava	-	
3	arabil	NU	28.775	-	dumbrava	-	

## Lungime Segmente

1) Valorile lungimilor segmentelor sunt obținute din proiecție în plan.

Punct început	X / Y	Punct sfârșit	X / Y	Lungime segment (** (m)
1	392.130,818 656.550,111	2	392.128,538 656.542,542	7.905
2	392.128,538 656.542,542	3	392.075,674 656.503,539	65.695
3	392.075,674 656.503,539	4	392.055,974 656.484,551	27.361
4	392.055,974 656.484,551	5	392.030,748 656.452,199	41.024

Punct început	X / Y	Punct sfârșit	X / Y	Lungime segment (** (m)
5	392.030,748 656.452,199	6	391.988,352 656.404,141	64.086
6	391.988,352 656.404,141	7	391.967,361 656.384,078	29.037
7	391.967,361 656.384,078	8	391.947,6 656.369,609	24.492
8	391.947,6 656.369,609	9	391.926,913 656.349,617	28.769
9	391.926,913 656.349,617	10	391.915,855 656.336,358	17.265
10	391.915,855 656.336,358	11	391.965,154 656.304,603	58.641
11	391.965,154 656.304,603	12	391.976,44 656.319,706	18.854
12	391.976,44 656.319,706	13	392.030,079 656.367,329	71.729
13	392.030,079 656.367,329	14	392.057,714 656.377,487	29.443
14	392.057,714 656.377,487	15	392.125,874 656.395,208	70.426
15	392.125,874 656.395,208	16	392.210,707 656.419,939	88.364
16	392.210,707 656.419,939	17	392.265,592 656.449,589	62.382
17	392.265,592 656.449,589	18	392.237,615 656.507,53	64.342
18	392.237,615 656.507,53	19	392.223,725 656.527,869	24.629
19	392.223,725 656.527,869	20	392.183,784 656.535,099	40.59
20	392.183,784 656.535,099	1	392.130,818 656.550,111	55.052

\*\* Lungimile segmentelor sunt determinate în planul de proiecție Stereo 70 și sunt rotunjite la 1 milimetru.

\*\*\* Distanța dintre puncte este formată din segmente cumulate ce sunt mai mici decât valoarea 1 milimetru.



**DATE DESPRE IMOBILUL NR. 103**

Oficiul de Cadastru și Publicitate Imobiliară MARAMURES  
Biroul de Cadastru și Publicitate Imobiliară Baia Mare

**A. Partea I. Descrierea imobilului**

TEREN Extravilan

Adresa: Jud. Maramures

Nr. Crt	Nr cadastral Nr. topografic	Suprafața* (mp)	Observații / Referințe
A1		2.856	Sector cadastral:47 Teren neimprejmuit;

**B. Partea II. Proprietari și acte**

Inscrieri privitoare la dreptul de proprietate și alte drepturi reale		Referințe
<b>1 / 15/01/2026</b>		
Act Normativ nr. LEGEA 7, din 13/03/1996 emis de PARLAMENTUL ROMANIEI;		
B1	Inscrierea posesiei, drept de PROPRIETATE, dobandit prin Lege, cota actuala 1/1 1) NEIDENTIFICAT NEIDENTIFICAT	A1
/		
Act Normativ nr. LEGEA 7, din 13/03/1996 emis de PARLAMENTUL ROMANIEI;		
B2	Se noteaza mentiunea de proprietar neidentificat.	A1

**C. Partea III. SARCINI .**

Inscrieri privind dezmembramintele dreptului de proprietate, drepturi reale de garanție și sarcini	Referințe
NU SUNT	

## Anexa Nr. 1 La Partea I

## Teren

Nr cadastral	Suprafața (mp)*	Observații / Referințe
	2.856	

\* Suprafața este determinată în planul de proiecție Stereo 70.

## DETALII LINIARE IMOBIL



## Date referitoare la teren

Crt	Categorie folosință	Intra vilan	Suprafața (mp)	Tarla	Parcelă	Nr. topo	Observații / Referințe
1	faneata	NU	2.856	-	dumbrava	-	

## Lungime Segmente

1) Valorile lungimilor segmentelor sunt obținute din proiecție în plan.

Punct început	X / Y	Punct sfârșit	X / Y	Lungime segment (** (m)
1	392.237,615 656.507,53	2	392.265,592 656.449,589	64.342
2	392.265,592 656.449,589	3	392.291,079 656.418,446	40.243
3	392.291,079 656.418,446	4	392.303,446 656.396,039	25.593
4	392.303,446 656.396,039	5	392.311,003 656.381,446	16.434
5	392.311,003 656.381,446	6	392.318,015 656.383,415	7.283

Punct început	X / Y	Punct sfârșit	X / Y	Lungime segment (** (m)
6	392.318,015 656.383,415	7	392.332,873 656.388,198	15.609
7	392.332,873 656.388,198	8	392.341,866 656.391,977	9.755
8	392.341,866 656.391,977	9	392.330,048 656.405,338	17.838
9	392.330,048 656.405,338	10	392.312,318 656.418,989	22.376
10	392.312,318 656.418,989	11	392.282,502 656.458,107	49.185
11	392.282,502 656.458,107	12	392.248,166 656.515,305	66.713
12	392.248,166 656.515,305	1	392.237,615 656.507,53	13.106

\*\* Lungimile segmentelor sunt determinate în planul de proiecție Stereo 70 și sunt rotunjite la 1 milimetru.

\*\*\* Distanța dintre puncte este formată din segmente cumulate ce sunt mai mici decât valoarea 1 milimetru.

Neutilizabil în Circuitul Civil



**DATE DESPRE IMOBILUL NR. 105**

Oficiul de Cadastru și Publicitate Imobiliară MARAMURES  
Biroul de Cadastru și Publicitate Imobiliară Baia Mare

**A. Partea I. Descrierea imobilului**

TEREN Extravilan

Adresa: Jud. Maramures

Nr. Crt	Nr cadastral Nr. topografic	Suprafața* (mp)	Observații / Referințe
A1		3.171	Sector cadastral:47 Teren neimprejmuit;

**B. Partea II. Proprietari și acte**

Inscrieri privitoare la dreptul de proprietate și alte drepturi reale	Referințe
<b>1 / 15/01/2026</b>	
Act Normativ nr. LEGEA 7, din 13/03/1996 emis de PARLAMENTUL ROMANIEI;	
B1	Inscrierea posesiei, drept de PROPRIETATE, dobandit prin Lege, cota actuala 1/1
	1) NEIDENTIFICAT NEIDENTIFICAT
/	
Act Normativ nr. LEGEA 7, din 13/03/1996 emis de PARLAMENTUL ROMANIEI;	
B2	Se noteaza mentiunea de proprietar neidentificat.

**C. Partea III. SARCINI .**

Inscrieri privind dezmembramintele dreptului de proprietate, drepturi reale de garanție și sarcini	Referințe
NU SUNT	

## Anexa Nr. 1 La Partea I

## Teren

Nr cadastral	Suprafața (mp)*	Observații / Referințe
	3.171	

\* Suprafața este determinată în planul de proiecție Stereo 70.

## DETALII LINIARE IMOBIL



## Date referitoare la teren

Crt	Categorie folosință	Intra vilan	Suprafața (mp)	Tarla	Parcelă	Nr. topo	Observații / Referințe
1	faneata	NU	3.171	-	sura luchii	-	

## Lungime Segmente

1) Valorile lungimilor segmentelor sunt obținute din proiecție în plan.

Punct început	X / Y	Punct sfârșit	X / Y	Lungime segment (** (m)
1	392.359,219 656.399,269	2	392.361,06 656.376,496	22.847
3	392.360,773 656.344,503	4	392.378,372 656.378,89	38.629
5	392.386,556 656.394,879	6	392.409,242 656.407,354	25.89
7	392.422,19 656.417,016	8	392.440,163 656.424,829	19.598
9	392.459,173 656.432,154	10	392.480,775 656.444,182	24.725

Punct început	X / Y	Punct sfârșit	X / Y	Lungime segment (** (m)
2	392.361,06 656.376,496	3	392.360,773 656.344,503	31.994
4	392.378,372 656.378,89	5	392.386,556 656.394,879	17.962
6	392.409,242 656.407,354	7	392.422,19 656.417,016	16.156
8	392.440,163 656.424,829	9	392.459,173 656.432,154	20.372
10	392.480,775 656.444,182	11	392.498,124 656.460,14	23.572

Punct început	X / Y	Punct sfârșit	X / Y	Lungime segment (** (m)
11	392.498,124 656.460,14	12	392.508,408 656.467,407	12.592
13	392.550,004 656.507,515	14	392.542,751 656.516,37	11.446
15	392.529,75 656.503,814	16	392.517,249 656.488,596	19.694
17	392.495,5 656.468,445	18	392.479,445 656.457,927	19.194
19	392.424,151 656.427,349	20	392.376,037 656.410,005	51.145
21	392.365,78 656.403,457	1	392.359,219 656.399,269	7.784

Punct început	X / Y	Punct sfârșit	X / Y	Lungime segment (** (m)
12	392.508,408 656.467,407	13	392.550,004 656.507,515	57.783
14	392.542,751 656.516,37	15	392.529,75 656.503,814	18.074
16	392.517,249 656.488,596	17	392.495,5 656.468,445	29.649
18	392.479,445 656.457,927	19	392.424,151 656.427,349	63.186
20	392.376,037 656.410,005	21	392.365,78 656.403,457	12.169

\*\* Lungimile segmentelor sunt determinate în planul de proiecție Stereo 70 și sunt rotunjite la 1 milimetru.

\*\*\* Distanța dintre puncte este formată din segmente cumulate ce sunt mai mici decât valoarea 1 milimetru.

Neutilizabil în Civil  
Civil



**DATE DESPRE IMOBILUL NR. 107**

Oficiul de Cadastru și Publicitate Imobiliară MARAMURES  
Biroul de Cadastru și Publicitate Imobiliară Baia Mare

**A. Partea I. Descrierea imobilului**

TEREN Extravilan

Adresa: Jud. Maramures

Nr. Crt	Nr cadastral Nr. topografic	Suprafața* (mp)	Observații / Referințe
A1		2.538	Sector cadastral:47 Teren neimprejmuit;

**B. Partea II. Proprietari și acte**

Inscrieri privitoare la dreptul de proprietate și alte drepturi reale	Referințe
<b>1 / 15/01/2026</b>	
Act Normativ nr. LEGEA 7, din 13/03/1996 emis de PARLAMENTUL ROMANIEI;	
B1 Inscrierea posesiei, drept de PROPRIETATE, dobandit prin Lege, cota actuala 1/1	A1
1) NEIDENTIFICAT NEIDENTIFICAT	
/	
Act Normativ nr. LEGEA 7, din 13/03/1996 emis de PARLAMENTUL ROMANIEI;	
B2 Se noteaza mentiunea de proprietar neidentificat, rezerva comisiei locale de fond funciar.	A1

**C. Partea III. SARCINI .**

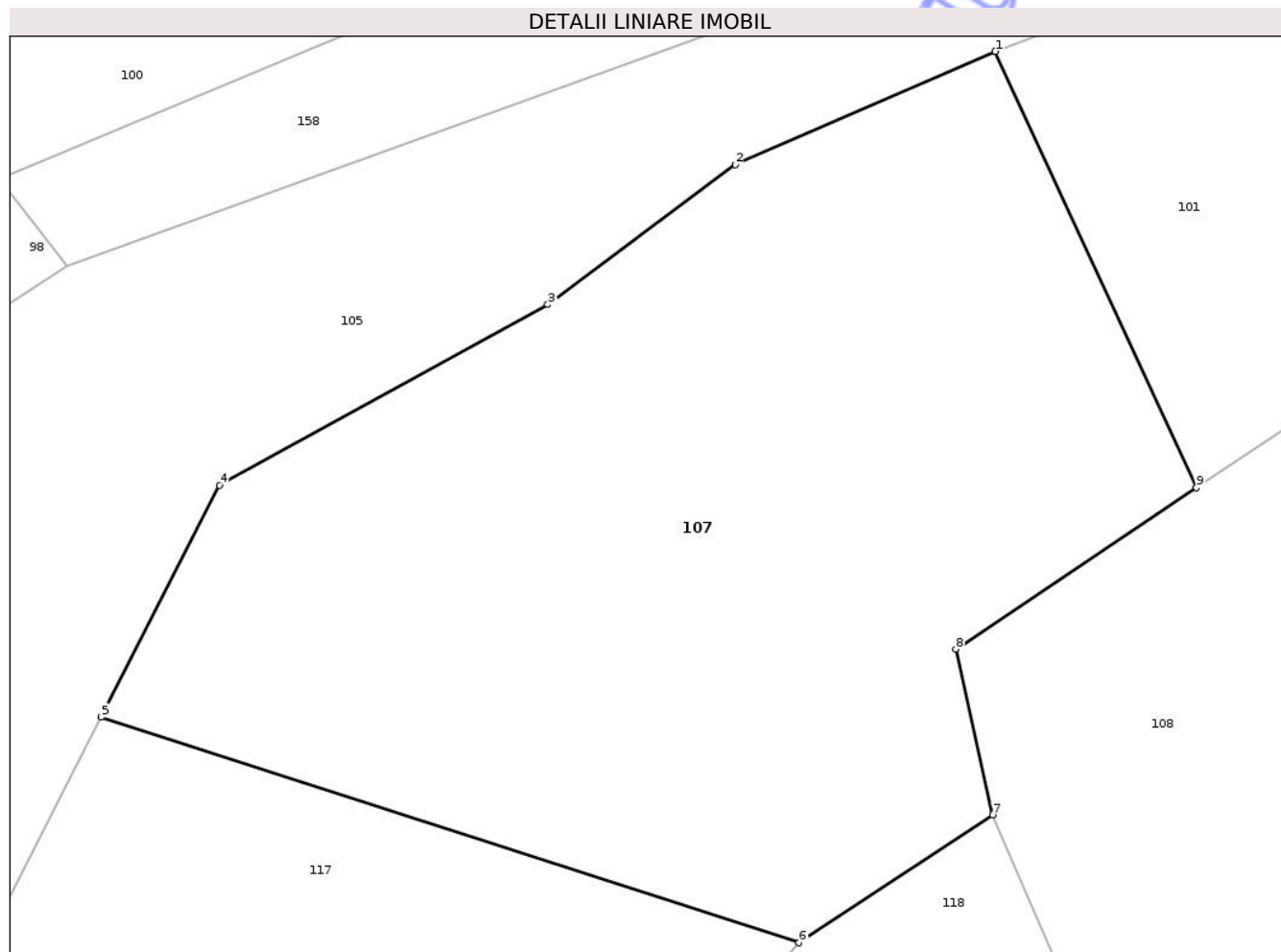
Inscrieri privind dezmembramintele dreptului de proprietate, drepturi reale de garanție și sarcini	Referințe
NU SUNT	

## Anexa Nr. 1 La Partea I

## Teren

Nr cadastral	Suprafața (mp)*	Observații / Referințe
	2.538	

\* Suprafața este determinată în planul de proiecție Stereo 70.



## Date referitoare la teren

Crt	Categorie folosință	Intra vilan	Suprafața (mp)	Tarla	Parcelă	Nr. topo	Observații / Referințe
1	faneata	NU	2.538	-	dumbrava	-	

## Lungime Segmente

1) Valorile lungimilor segmentelor sunt obținute din proiecție în plan.

Punct început	X / Y	Punct sfârșit	X / Y	Lungime segment (** (m)
1	392.440,163 656.424,829	2	392.422,19 656.417,016	19.598
2	392.422,19 656.417,016	3	392.409,242 656.407,354	16.156
3	392.409,242 656.407,354	4	392.386,556 656.394,879	25.89
4	392.386,556 656.394,879	5	392.378,372 656.378,89	17.962
5	392.378,372 656.378,89	6	392.426,599 656.363,304	50.683

Punct început	X / Y	Punct sfârșit	X / Y	Lungime segment (** (m)
6	392.426,599 656.363,304	7	392.439,992 656.372,119	16.034
7	392.439,992 656.372,119	8	392.437,435 656.383,572	11.735
8	392.437,435 656.383,572	9	392.454,064 656.394,713	20.016
9	392.454,064 656.394,713	1	392.440,163 656.424,829	33.169

\*\* Lungimile segmentelor sunt determinate în planul de proiecție Stereo 70 și sunt rotunjite la 1 milimetru.

\*\*\* Distanța dintre puncte este formată din segmente cumulate ce sunt mai mici decât valoarea 1 milimetru.

Neutilizabil în Circuitul Civil



**DATE DESPRE IMOBILUL NR. 108**

Oficiul de Cadastru și Publicitate Imobiliară MARAMURES  
Biroul de Cadastru și Publicitate Imobiliară Baia Mare

**A. Partea I. Descrierea imobilului**

TEREN Extravilan

Adresa: Jud. Maramures

Nr. Crt	Nr cadastral Nr. topografic	Suprafața* (mp)	Observații / Referințe
A1		3.268	Sector cadastral:47 Teren neimprejmuit;

**B. Partea II. Proprietari și acte**

Inscrieri privitoare la dreptul de proprietate și alte drepturi reale		Referințe
<b>1 / 15/01/2026</b>		
Act Normativ nr. LEGEA 7, din 13/03/1996 emis de PARLAMENTUL ROMANIEI;		
B1	Inscrierea posesiei, drept de PROPRIETATE, dobandit prin Lege, cota actuala 1/1 1) NEIDENTIFICAT NEIDENTIFICAT	A1
/		
Act Normativ nr. LEGEA 7, din 13/03/1996 emis de PARLAMENTUL ROMANIEI;		
B2	Se noteaza mentiunea de proprietar neidentificat.	A1

**C. Partea III. SARCINI .**

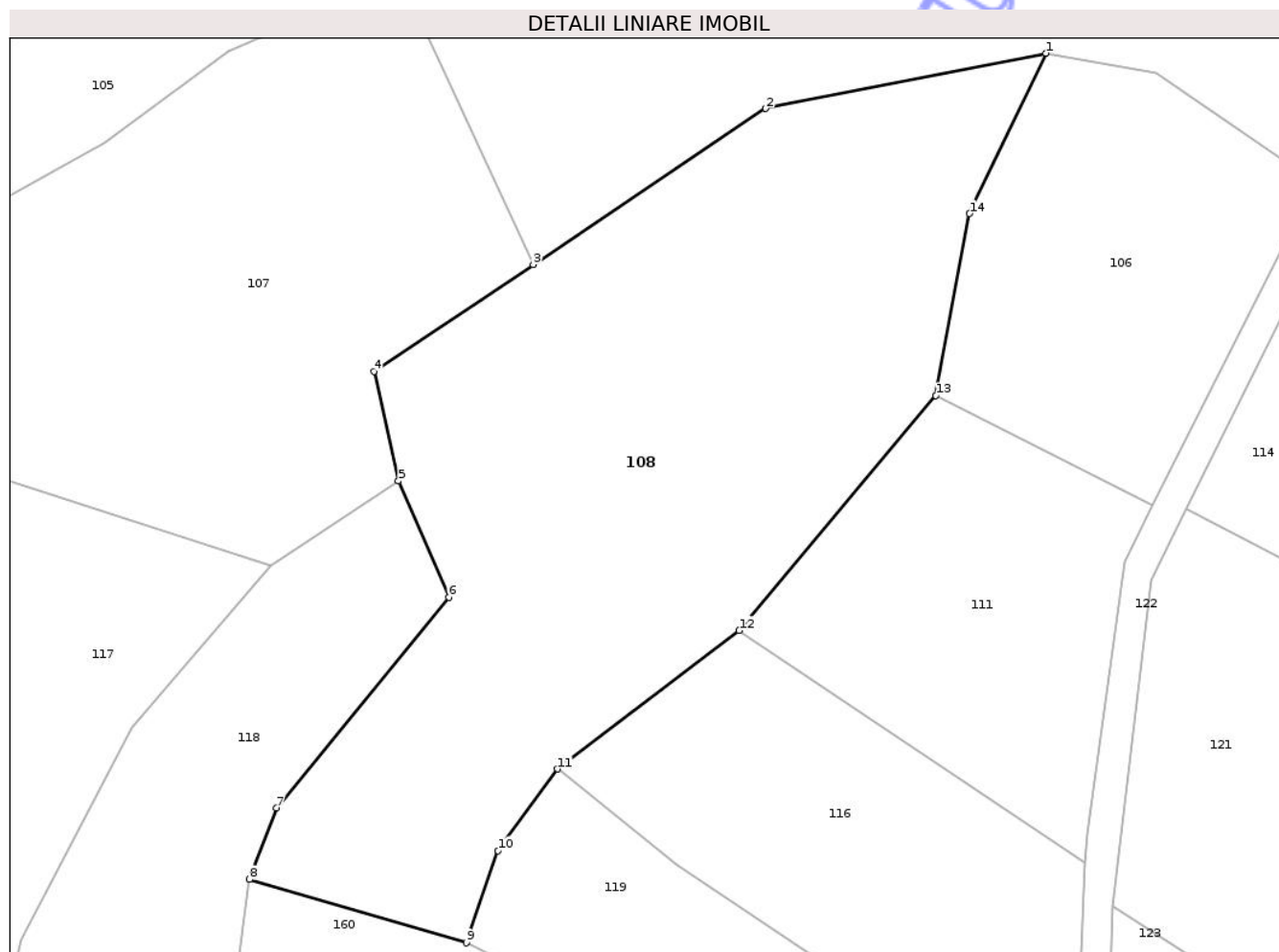
Inscrieri privind dezmembramintele dreptului de proprietate, drepturi reale de garanție și sarcini	Referințe
NU SUNT	

## Anexa Nr. 1 La Partea I

## Teren

Nr cadastral	Suprafața (mp)*	Observații / Referințe
	3.268	

\* Suprafața este determinată în planul de proiecție Stereo 70.



## Date referitoare la teren

Crt	Categorie folosință	Intra vilan	Suprafața (mp)	Tarla	Parcelă	Nr. topo	Observații / Referințe
1	faneata	NU	3.268	-	sura luchii	-	

## Lungime Segmente

1) Valorile lungimilor segmentelor sunt obținute din proiecție în plan.

Punct început	X / Y	Punct sfârșit	X / Y	Lungime segment (** (m)
1	392.507,611 656.416,773	2	392.478,371 656.410,999	29.805
2	392.478,371 656.410,999	3	392.454,064 656.394,713	29.259
3	392.454,064 656.394,713	4	392.437,435 656.383,572	20.016
4	392.437,435 656.383,572	5	392.439,992 656.372,119	11.735
5	392.439,992 656.372,119	6	392.445,249 656.359,992	13.217

Punct început	X / Y	Punct sfârșit	X / Y	Lungime segment (** (m)
6	392.445,249 656.359,992	7	392.427,269 656.337,993	28.412
7	392.427,269 656.337,993	8	392.424,447 656.330,522	7.986
8	392.424,447 656.330,522	9	392.447,103 656.323,915	23.6
9	392.447,103 656.323,915	10	392.450,391 656.333,531	10.163
10	392.450,391 656.333,531	11	392.456,628 656.342,061	10.567
11	392.456,628 656.342,061	12	392.475,581 656.356,517	23.837
12	392.475,581 656.356,517	13	392.496,14 656.381,02	31.985
13	392.496,14 656.381,02	14	392.499,66 656.400,045	19.348
14	392.499,66 656.400,045	1	392.507,611 656.416,773	18.521

\*\* Lungimile segmentelor sunt determinate în planul de proiecție Stereo 70 și sunt rotunjite la 1 milimetru.

\*\*\* Distanța dintre puncte este formată din segmente cumulate ce sunt mai mici decât valoarea 1 milimetru.



**DATE DESPRE IMOBILUL NR. 109**

Oficiul de Cadastru și Publicitate Imobiliară MARAMURES  
Biroul de Cadastru și Publicitate Imobiliară Baia Mare

**A. Partea I. Descrierea imobilului**

TEREN Necunoscut

Adresa: Loc. Boiu Mare, Jud. Maramures

Nr. Crt	Nr cadastral Nr. topografic	Suprafața* (mp)	Observații / Referințe
A1		12.111	Sector cadastral:47 Teren neimprejmuit;

**B. Partea II. Proprietari și acte**

Inscrieri privitoare la dreptul de proprietate și alte drepturi reale	Referințe
<b>1 / 15/01/2026</b>	
Act Normativ nr. LEGEA 7, din 13/03/1996 emis de PARLAMENTUL ROMANIEI;	
B1 Inscriserea posesiei, drept de PROPRIETATE, dobandit prin Lege, cota actuala 1/1	A1
1) NEIDENTIFICAT NEIDENTIFICAT	
/	
Act Normativ nr. LEGEA 7, din 13/03/1996 emis de PARLAMENTUL ROMANIEI;	
B2 Se noteaza mentiunea de proprietar neidentificat.	A1

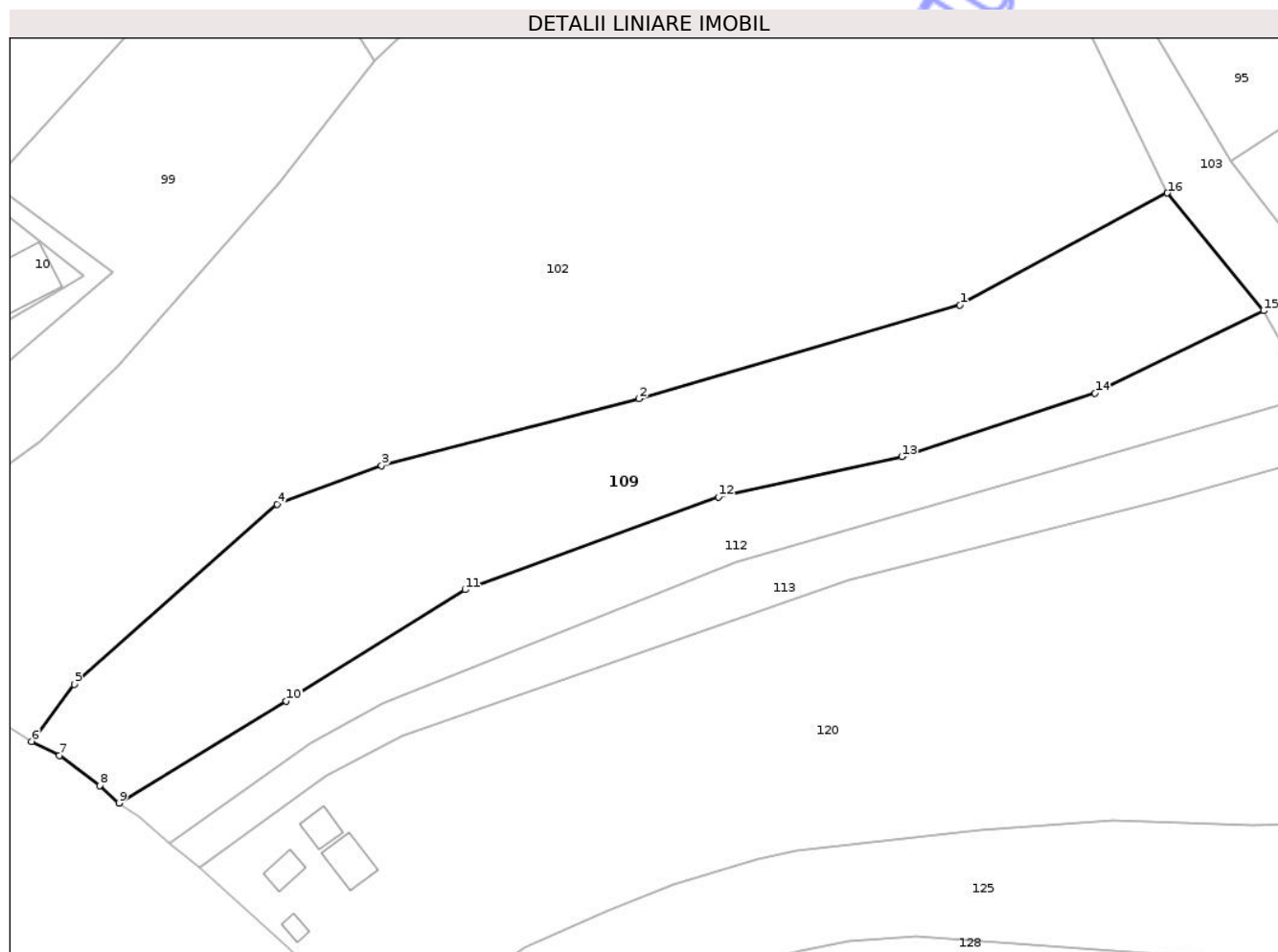
**C. Partea III. SARCINI .**

Inscrieri privind dezmembramintele dreptului de proprietate, drepturi reale de garanție și sarcini	Referințe
NU SUNT	

**Teren**

Nr cadastral	Suprafața (mp)*	Observații / Referințe
	12.111	

\* Suprafața este determinată în planul de proiecție Stereo 70.



**Date referitoare la teren**

Crt	Categorie folosință	Intravilan	Suprafața (mp)	Tarla	Parcelă	Nr. topo	Observații / Referințe
1	arabil	NU	77	-	dumbrava	-	
2	arabil	DA	2.571	-	dumbrava	-	
3	arabil	NU	9.463	-	dumbrava	-	

**Lungime Segmente**

1) Valorile lungimilor segmentelor sunt obținute din proiecție în plan.

Punct început	X / Y	Punct sfârșit	X / Y	Lungime segment (** (m)
1	392.210,707 656.419,939	2	392.125,874 656.395,208	88.364
2	392.125,874 656.395,208	3	392.057,714 656.377,487	70.426
3	392.057,714 656.377,487	4	392.030,079 656.367,329	29.443
4	392.030,079 656.367,329	5	391.976,44 656.319,706	71.729

Punct început	X / Y	Punct sfârșit	X / Y	Lungime segment (** (m)
5	391.976,44 656.319,706	6	391.965,154 656.304,603	18.854
6	391.965,154 656.304,603	7	391.972,48 656.300,893	8.212
7	391.972,48 656.300,893	8	391.983,138 656.292,954	13.29
8	391.983,138 656.292,954	9	391.988,25 656.288,328	6.894
9	391.988,25 656.288,328	10	392.032,521 656.315,311	51.846
10	392.032,521 656.315,311	11	392.079,84 656.344,707	55.706
11	392.079,84 656.344,707	12	392.146,845 656.369,187	71.337
12	392.146,845 656.369,187	13	392.195,322 656.379,907	49.648
13	392.195,322 656.379,907	14	392.246,421 656.396,67	53.778
14	392.246,421 656.396,67	15	392.291,079 656.418,446	49.684
15	392.291,079 656.418,446	16	392.265,592 656.449,589	40.243
16	392.265,592 656.449,589	1	392.210,707 656.419,939	62.382

\*\* Lungimile segmentelor sunt determinate în planul de proiecție Stereo 70 și sunt rotunjite la 1 milimetru.

\*\*\* Distanța dintre puncte este formată din segmente cumulate ce sunt mai mici decât valoarea 1 milimetru.



**DATE DESPRE IMOBILUL NR. 110**

Oficiul de Cadastru și Publicitate Imobiliară MARAMURES  
Biroul de Cadastru și Publicitate Imobiliară Baia Mare

**A. Partea I. Descrierea imobilului**

TEREN Extravilan

Adresa: Jud. Maramures

Nr. Crt	Nr cadastral Nr. topografic	Suprafața* (mp)	Observații / Referințe
A1		4.758	Sector cadastral:47 Teren neimprejmuit;

**B. Partea II. Proprietari și acte**

Inscrieri privitoare la dreptul de proprietate și alte drepturi reale	Referințe
<b>1 / 16/01/2026</b>	
Act Administrativ nr. TP 44124/34, din 08/08/1996 emis de COMISIA JUDETEANA MARAMURES;	
B1	A1
Intabulare, drept de PROPRIETATE IN BAZA LEGII 18/1991, dobandit prin Reconstituire, cota actuala 1/1	
1) <b>NECHITA COZMA</b> , LIPSA CNP	

**C. Partea III. SARCINI .**

Inscrieri privind dezmembramintele dreptului de proprietate, drepturi reale de garanție și sarcini	Referințe
NU SUNT	

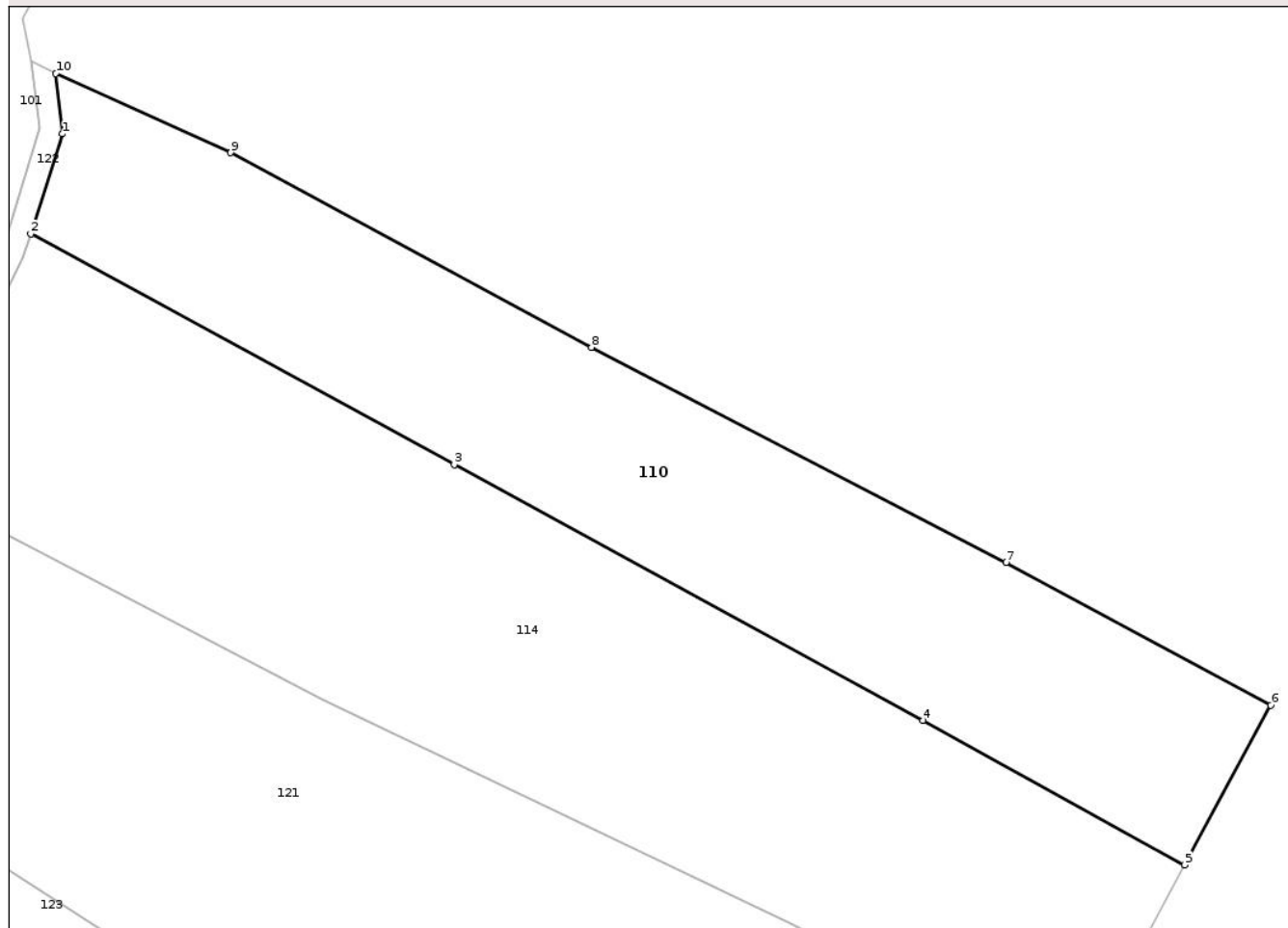
## Anexa Nr. 1 La Partea I

## Teren

Nr cadastral	Suprafața (mp)*	Observații / Referințe
	4.758	

\* Suprafața este determinată în planul de proiecție Stereo 70.

## DETALII LINIARE IMOBIL



## Date referitoare la teren

Crt	Categorie folosință	Intra vilan	Suprafața (mp)	Tarla	Parcelă	Nr. topo	Observații / Referințe
1	arabil	NU	4.758	-	sura luchii	-	

## Lungime Segmente

1) Valorile lungimilor segmentelor sunt obținute din proiecție în plan.

Punct început	X / Y	Punct sfârșit	X / Y	Lungime segment (** (m)
1	392.544,164 656.419,794	2	392.539,627 656.405,384	15.107
2	392.539,627 656.405,384	3	392.600,632 656.372,184	69.454
3	392.600,632 656.372,184	4	392.668,206 656.335,332	76.97
4	392.668,206 656.335,332	5	392.705,856 656.314,516	43.021
5	392.705,856 656.314,516	6	392.718,289 656.337,505	26.136

Punct început	X / Y	Punct sfârșit	X / Y	Lungime segment (** (m)
6	392.718,289 656.337,505	7	392.680,191 656.358,111	43.314
7	392.680,191 656.358,111	8	392.620,421 656.389,069	67.312
8	392.620,421 656.389,069	9	392.568,435 656.417,097	59.06
9	392.568,435 656.417,097	10	392.543,22 656.428,483	27.667
10	392.543,22 656.428,483	1	392.544,164 656.419,794	8.74

\*\* Lungimile segmentelor sunt determinate în planul de proiecție Stereo 70 și sunt rotunjite la 1 milimetru.

\*\*\* Distanța dintre puncte este formată din segmente cumulate ce sunt mai mici decât valoarea 1 milimetru.

Neutilizabil în Circuitul Civil



**DATE DESPRE IMOBILUL NR. 111**

Oficiul de Cadastru și Publicitate Imobiliară MARAMURES  
Biroul de Cadastru și Publicitate Imobiliară Baia Mare

**A. Partea I. Descrierea imobilului**

TEREN Extravilan

Adresa: Jud. Maramures

Nr. Crt	Nr cadastral Nr. topografic	Suprafața* (mp)	Observații / Referințe
A1		1.117	Sector cadastral:47 Teren neimprejmuit; imobil despartit de drum

**B. Partea II. Proprietari și acte**

Inscrieri privitoare la dreptul de proprietate și alte drepturi reale		Referințe
<b>1 / 16/01/2026</b>		
Act Administrativ nr. TP 1894/15, din 29/05/2002 emis de COMISIA JUDETEANA MARAMURES;		
B1	Intabulare, drept de PROPRIETATE IN BAZA LEGII 18/1991, dobandit prin Reconstituire, cota actuala 1/1 1) CHIFOR GAVRIL, LIPSA CNP	A1

**C. Partea III. SARCINI .**

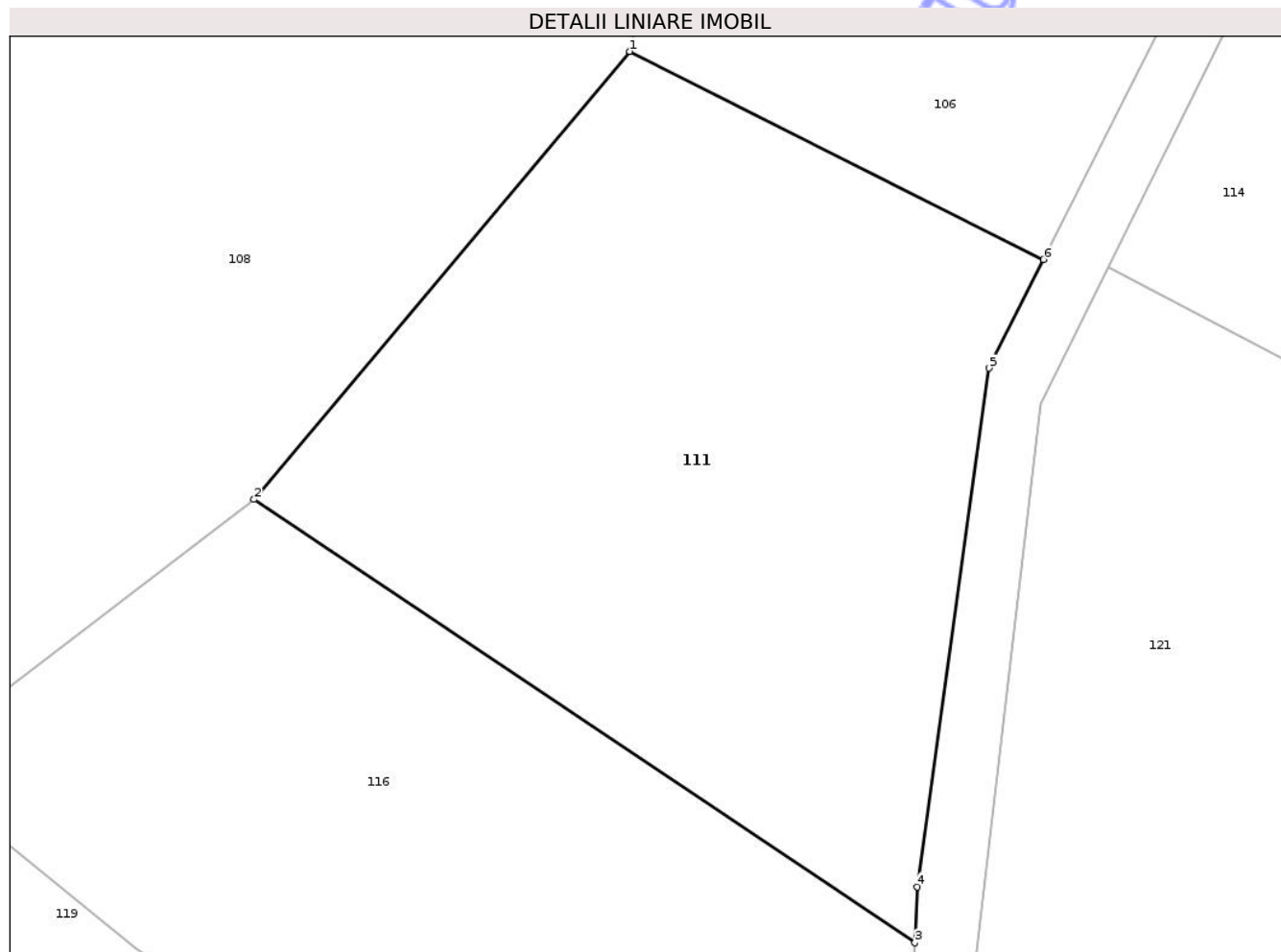
Inscrieri privind dezmembramintele dreptului de proprietate, drepturi reale de garanție și sarcini	Referințe
NU SUNT	

## Anexa Nr. 1 La Partea I

## Teren

Nr cadastral	Suprafața (mp)*	Observații / Referințe
	1.117	imobil despartit de drum

\* Suprafața este determinată în planul de proiecție Stereo 70.



## Date referitoare la teren

Crt	Categorie folosință	Intra vilan	Suprafața (mp)	Tarla	Parcelă	Nr. topo	Observații / Referințe
1	arabil	NU	1.117	-	sura luchii	-	

## Lungime Segmente

1) Valorile lungimilor segmentelor sunt obținute din proiecție în plan.

Punct început	X / Y	Punct sfârșit	X / Y	Lungime segment (** (m)
1	392.496,14 656.381,02	2	392.475,581 656.356,517	31.985
2	392.475,581 656.356,517	3	392.511,758 656.332,277	43.547
3	392.511,758 656.332,277	4	392.511,905 656.335,338	3.065
4	392.511,905 656.335,338	5	392.515,818 656.363,704	28.635
5	392.515,818 656.363,704	6	392.518,801 656.369,639	6.642

Punct început	X / Y	Punct sfârșit	X / Y	Lungime segment (** (m)
6	392.518,801 656.369,639	1	392.496,14 656.381,02	25.358

\*\* Lungimile segmentelor sunt determinate în planul de proiecție Stereo 70 și sunt rotunjite la 1 milimetru.

\*\*\* Distanța dintre puncte este formată din segmente cumulate ce sunt mai mici decât valoarea 1 milimetru.

Neutilizabil în Circuitul Civil



**DATE DESPRE IMOBILUL NR. 114**

Oficiul de Cadastru și Publicitate Imobiliară MARAMURES  
Biroul de Cadastru și Publicitate Imobiliară Baia Mare

**A. Partea I. Descrierea imobilului**

TEREN Extravilan

Adresa: Jud. Maramures

Nr. Crt	Nr cadastral Nr. topografic	Suprafața* (mp)	Observații / Referințe
A1		6.976	Sector cadastral:47 Teren neimprejmuit;

**B. Partea II. Proprietari și acte**

Inscrieri privitoare la dreptul de proprietate și alte drepturi reale	Referințe
<b>1 / 16/01/2026</b>	
Act Administrativ nr. TP 40326/74, din 04/07/1994 emis de COMISIA JUDETEANA MARAMURES;	
B1	A1
Intabulare, drept de PROPRIETATE IN BAZA LEGII 18/1991, dobandit prin Reconstituire, cota actuala 1/1	
1) SATMARI ROZALIA, LIPSA CNP DEFUNCT:Da	

**C. Partea III. SARCINI .**

Inscrieri privind dezmembramintele dreptului de proprietate, drepturi reale de garanție și sarcini	Referințe
NU SUNT	

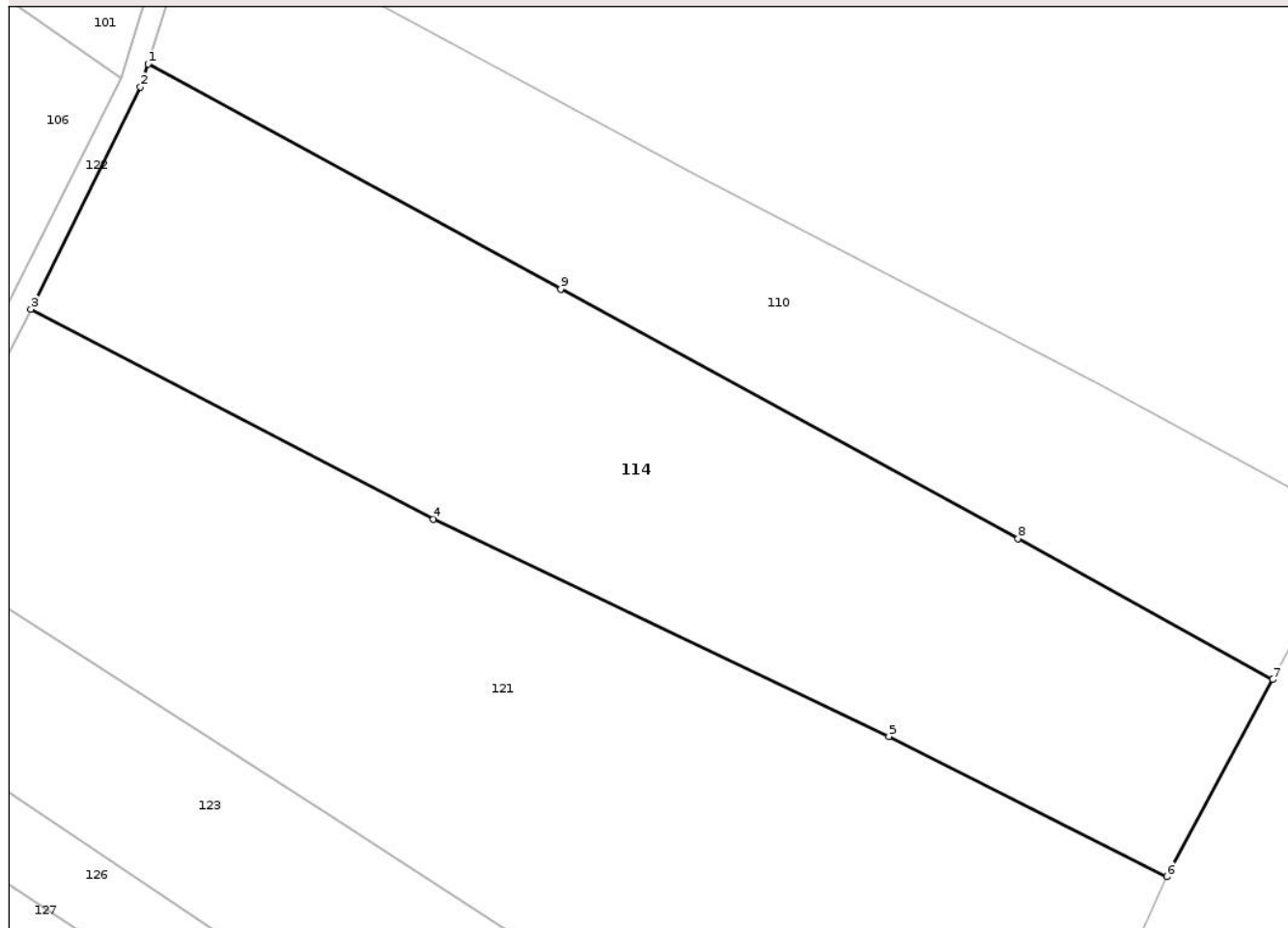
## Anexa Nr. 1 La Partea I

## Teren

Nr cadastral	Suprafața (mp)*	Observații / Referințe
	6.976	

\* Suprafața este determinată în planul de proiecție Stereo 70.

## DETALII LINIARE IMOBIL



## Date referitoare la teren

Crt	Categorie folosință	Intra vilan	Suprafața (mp)	Tarla	Parcelă	Nr. topo	Observații / Referințe
1	arabil	NU	6.976	-	dumbrava	-	

## Lungime Segmente

1) Valorile lungimilor segmentelor sunt obținute din proiecție în plan.

Punct început	X / Y	Punct sfârșit	X / Y	Lungime segment (** (m)
1	392.539,627 656.405,384	2	392.538,502 656.401,983	3.582
2	392.538,502 656.401,983	3	392.522,326 656.369,201	36.556
3	392.522,326 656.369,201	4	392.581,813 656.338,191	67.084
4	392.581,813 656.338,191	5	392.649,133 656.306,134	74.563
5	392.649,133 656.306,134	6	392.690,213 656.285,426	46.004

Punct început	X / Y	Punct sfârșit	X / Y	Lungime segment (** (m)
6	392.690,213 656.285,426	7	392.705,856 656.314,516	33.029
7	392.705,856 656.314,516	8	392.668,206 656.335,332	43.021
8	392.668,206 656.335,332	9	392.600,632 656.372,184	76.97
9	392.600,632 656.372,184	1	392.539,627 656.405,384	69.454

\*\* Lungimile segmentelor sunt determinate în planul de proiecție Stereo 70 și sunt rotunjite la 1 milimetru.

\*\*\* Distanța dintre puncte este formată din segmente cumulate ce sunt mai mici decât valoarea 1 milimetru.

Neutilizabil în Circuitul Civil



**DATE DESPRE IMOBILUL NR. 115**

Oficiul de Cadastru și Publicitate Imobiliară MARAMURES  
Biroul de Cadastru și Publicitate Imobiliară Baia Mare

**A. Partea I. Descrierea imobilului**

TEREN Extravilan

Adresa: Jud. Maramures

Nr. Crt	Nr cadastral Nr. topografic	Suprafața* (mp)	Observații / Referințe
A1		4.319	Sector cadastral:47 Teren neimprejmuit;

**B. Partea II. Proprietari și acte**

Inscrieri privitoare la dreptul de proprietate și alte drepturi reale	Referințe
<b>1 / 15/01/2026</b>	
Act Normativ nr. LEGEA 7, din 13/03/1996 emis de PARLAMENTUL ROMANIEI;	
B1	Inscrierea posesiei, drept de PROPRIETATE, dobandit prin Lege, cota actuala 1/1
	1) NEIDENTIFICAT NEIDENTIFICAT
/	
Act Normativ nr. LEGEA 7, din 13/03/1996 emis de PARLAMENTUL ROMANIEI;	
B2	Se noteaza mentiunea de proprietar neidentificat.

**C. Partea III. SARCINI .**

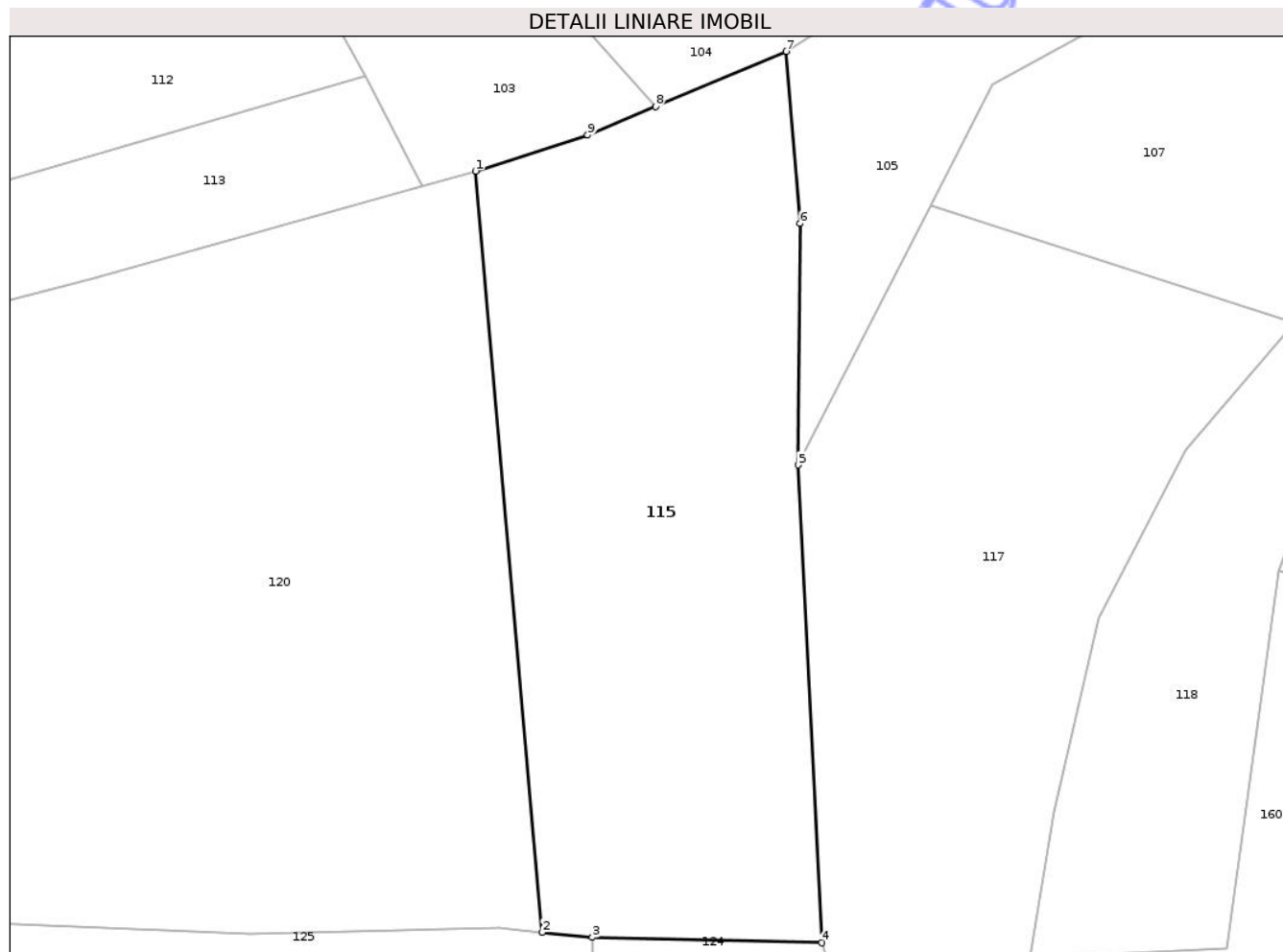
Inscrieri privind dezmembramintele dreptului de proprietate, drepturi reale de garanție și sarcini	Referințe
NU SUNT	

## Anexa Nr. 1 La Partea I

## Teren

Nr cadastral	Suprafața (mp)*	Observații / Referințe
	4.319	

\* Suprafața este determinată în planul de proiecție Stereo 70.



## Date referitoare la teren

Crt	Categorie folosință	Intra vilan	Suprafața (mp)	Tarla	Parcelă	Nr. topo	Observații / Referințe
1	faneata	NU	4.319	-	dumbrava	-	

## Lungime Segmente

1) Valorile lungimilor segmentelor sunt obținute din proiecție în plan.

Punct început	X / Y	Punct sfârșit	X / Y	Lungime segment (** (m)
1	392.318,015 656.383,415	2	392.326,801 656.282,591	101.206
2	392.326,801 656.282,591	3	392.333,488 656.281,912	6.722
3	392.333,488 656.281,912	4	392.363,919 656.281,208	30.439
4	392.363,919 656.281,208	5	392.360,773 656.344,503	63.373
5	392.360,773 656.344,503	6	392.361,06 656.376,496	31.994

Punct început	X / Y	Punct sfârșit	X / Y	Lungime segment (** (m)
6	392.361,06 656.376,496	7	392.359,219 656.399,269	22.847
7	392.359,219 656.399,269	8	392.341,866 656.391,977	18.823
8	392.341,866 656.391,977	9	392.332,873 656.388,198	9.755
9	392.332,873 656.388,198	1	392.318,015 656.383,415	15.609

\*\* Lungimile segmentelor sunt determinate în planul de proiecție Stereo 70 și sunt rotunjite la 1 milimetru.

\*\*\* Distanța dintre puncte este formată din segmente cumulate ce sunt mai mici decât valoarea 1 milimetru.

Neutilizabil în Circuitul Civil



**DATE DESPRE IMOBILUL NR. 117**

Oficiul de Cadastru și Publicitate Imobiliară MARAMURES  
Biroul de Cadastru și Publicitate Imobiliară Baia Mare

**A. Partea I. Descrierea imobilului**

TEREN Extravilan

Adresa: Jud. Maramures

Nr. Crt	Nr cadastral Nr. topografic	Suprafața* (mp)	Observații / Referințe
A1		3.864	Sector cadastral:47 Teren neimprejmuit;

**B. Partea II. Proprietari și acte**

Inscrieri privitoare la dreptul de proprietate și alte drepturi reale	Referințe
<b>1 / 15/01/2026</b>	
Act Administrativ nr. TP 40010/26, din 14/03/1995 emis de COMISIA JUDETEANA MARAMURES;	
B1	A1
Intabulare, drept de PROPRIETATE IN BAZA LEGII 18/1991, dobandit prin Reconstituire, cota actuala 1/1	
1) <b>BOT AURELIA</b> , LIPSA CNP	

**C. Partea III. SARCINI .**

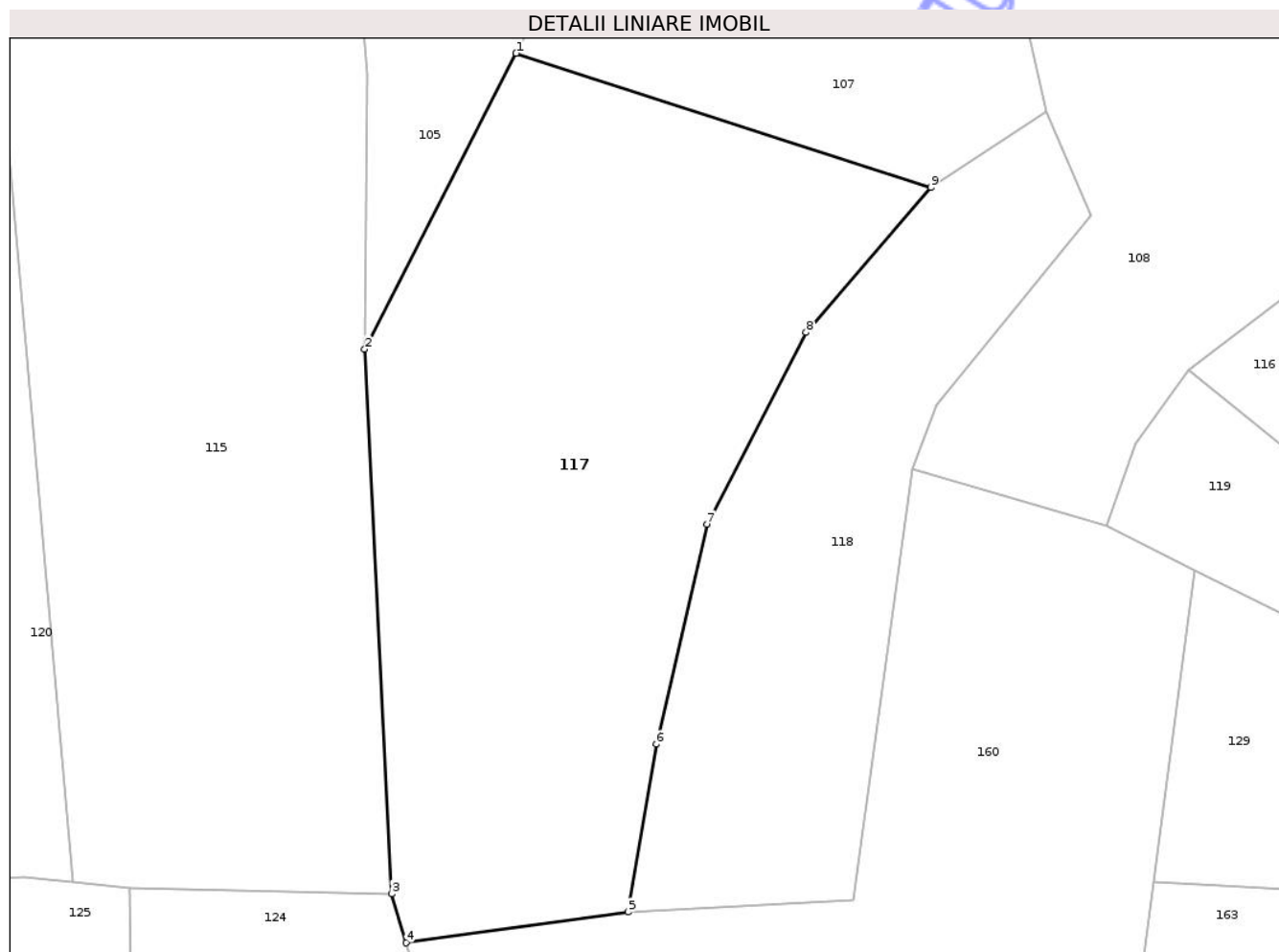
Inscrieri privind dezmembramintele dreptului de proprietate, drepturi reale de garanție și sarcini	Referințe
NU SUNT	

## Anexa Nr. 1 La Partea I

## Teren

Nr cadastral	Suprafața (mp)*	Observații / Referințe
	3.864	

\* Suprafața este determinată în planul de proiecție Stereo 70.



## Date referitoare la teren

Crt	Categorie folosință	Intra vilan	Suprafața (mp)	Tarla	Parcelă	Nr. topo	Observații / Referințe
1	faneata	NU	3.864	-	dumbrava	-	

## Lungime Segmente

1) Valorile lungimilor segmentelor sunt obținute din proiecție în plan.

Punct început	X / Y	Punct sfârșit	X / Y	Lungime segment (** (m)
1	392.378,372 656.378,89	2	392.360,773 656.344,503	38.629
2	392.360,773 656.344,503	3	392.363,919 656.281,208	63.373
3	392.363,919 656.281,208	4	392.365,576 656.275,524	5.921
4	392.365,576 656.275,524	5	392.391,438 656.279,109	26.109
5	392.391,438 656.279,109	6	392.394,708 656.298,584	19.748

Punct început	X / Y	Punct sfârșit	X / Y	Lungime segment (** (m)
6	392.394,708 656.298,584	7	392.400,574 656.324,168	26.248
7	392.400,574 656.324,168	8	392.412,125 656.346,45	25.098
8	392.412,125 656.346,45	9	392.426,599 656.363,304	22.216
9	392.426,599 656.363,304	1	392.378,372 656.378,89	50.683

\*\* Lungimile segmentelor sunt determinate în planul de proiecție Stereo 70 și sunt rotunjite la 1 milimetru.

\*\*\* Distanța dintre puncte este formată din segmente cumulate ce sunt mai mici decât valoarea 1 milimetru.

Neutilizabil în Circuitul Civil



**DATE DESPRE IMOBILUL NR. 119**

Oficiul de Cadastru și Publicitate Imobiliară MARAMURES  
Biroul de Cadastru și Publicitate Imobiliară Baia Mare

**A. Partea I. Descrierea imobilului**

TEREN Extravilan

Adresa: Jud. Maramures

Nr. Crt	Nr cadastral Nr. topografic	Suprafața* (mp)	Observații / Referințe
A1		1.091	Sector cadastral:47 Teren neimprejmuit;

**B. Partea II. Proprietari și acte**

Inscrieri privitoare la dreptul de proprietate și alte drepturi reale	Referințe
<b>1 / 16/01/2026</b>	
Act Normativ nr. LEGEA 7, din 13/03/1996 emis de PARLAMENTUL ROMANIEI;	
B1	Inscrierea posesiei, drept de PROPRIETATE, dobandit prin Lege, cota actuala 1/1
	1) NEIDENTIFICAT NEIDENTIFICAT
/	
Act Normativ nr. LEGEA 7, din 13/03/1996 emis de PARLAMENTUL ROMANIEI;	
B2	Se noteaza mentiunea de proprietar neidentificat, rezerva comisiei locale de fond funciar.

**C. Partea III. SARCINI .**

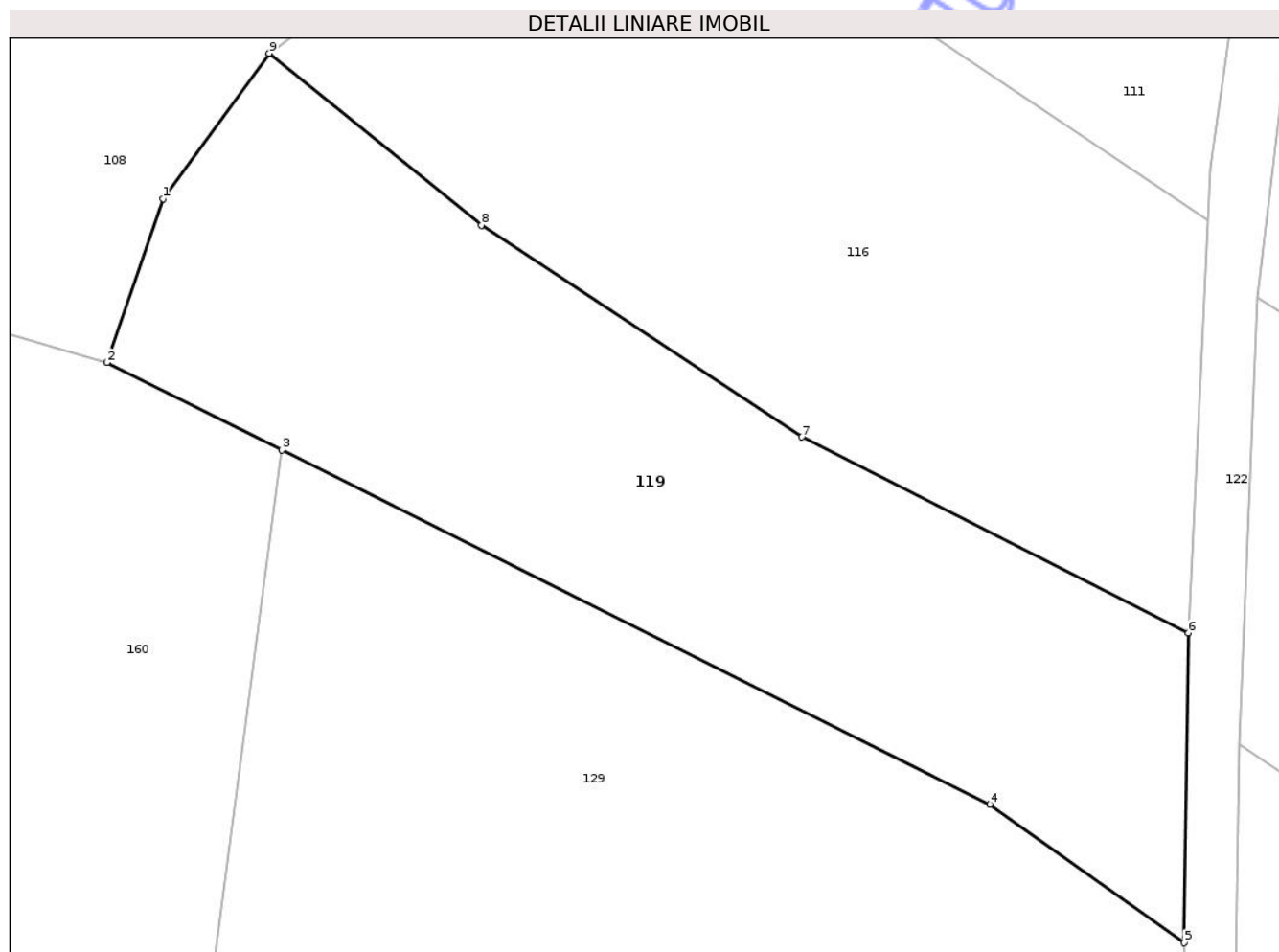
Inscrieri privind dezmembramintele dreptului de proprietate, drepturi reale de garanție și sarcini	Referințe
NU SUNT	

## Anexa Nr. 1 La Partea I

## Teren

Nr cadastral	Suprafața (mp)*	Observații / Referințe
	1.091	

\* Suprafața este determinată în planul de proiecție Stereo 70.



## Date referitoare la teren

Crt	Categorie folosință	Intra vilan	Suprafața (mp)	Tarla	Parcelă	Nr. topo	Observații / Referințe
1	arabil	NU	1.091	-	sura luchii	-	

## Lungime Segmente

1) Valorile lungimilor segmentelor sunt obținute din proiecție în plan.

Punct început	X / Y	Punct sfârșit	X / Y	Lungime segment (** (m)
1	392.450,391 656.333,531	2	392.447,103 656.323,915	10.163
2	392.447,103 656.323,915	3	392.457,363 656.318,787	11.47
3	392.457,363 656.318,787	4	392.498,947 656.298,004	46.488
4	392.498,947 656.298,004	5	392.510,327 656.289,882	13.981
5	392.510,327 656.289,882	6	392.510,594 656.308,06	18.18

Punct început	X / Y	Punct sfârșit	X / Y	Lungime segment (** (m)
6	392.510,594 656.308,06	7	392.487,9 656.319,55	25.437
7	392.487,9 656.319,55	8	392.469,098 656.331,978	22.538
8	392.469,098 656.331,978	9	392.456,628 656.342,061	16.036
9	392.456,628 656.342,061	1	392.450,391 656.333,531	10.567

\*\* Lungimile segmentelor sunt determinate în planul de proiecție Stereo 70 și sunt rotunjite la 1 milimetru.

\*\*\* Distanța dintre puncte este formată din segmente cumulate ce sunt mai mici decât valoarea 1 milimetru.

Neutilizabil în Circuitul Civil



**DATE DESPRE IMOBILUL NR. 121**

Oficiul de Cadastru și Publicitate Imobiliară MARAMURES  
 Biroul de Cadastru și Publicitate Imobiliară Baia Mare

**A. Partea I. Descrierea imobilului**

TEREN Extravilan

Adresa: Jud. Maramures

Nr. Crt	Nr cadastral Nr. topografic	Suprafața* (mp)	Observații / Referințe
A1		8.931	Sector cadastral:47 Teren neimprejmuit; imobil despartit de drum

**B. Partea II. Proprietari și acte**

Inscrieri privitoare la dreptul de proprietate și alte drepturi reale		Referințe
<b>1 / 16/01/2026</b>		
Act Administrativ nr. TP 1894/15, din 29/05/2002 emis de COMISIA JUDETEANA MARAMURES;		
B1	Intabulare, drept de PROPRIETATE IN BAZA LEGII 18/1991, dobandit prin Lege, cota actuala 1/1 1) CHIFOR GAVRIL, LIPSA CNP	A1

**C. Partea III. SARCINI .**

Inscrieri privind dezmembramintele dreptului de proprietate, drepturi reale de garanție și sarcini	Referințe
NU SUNT	

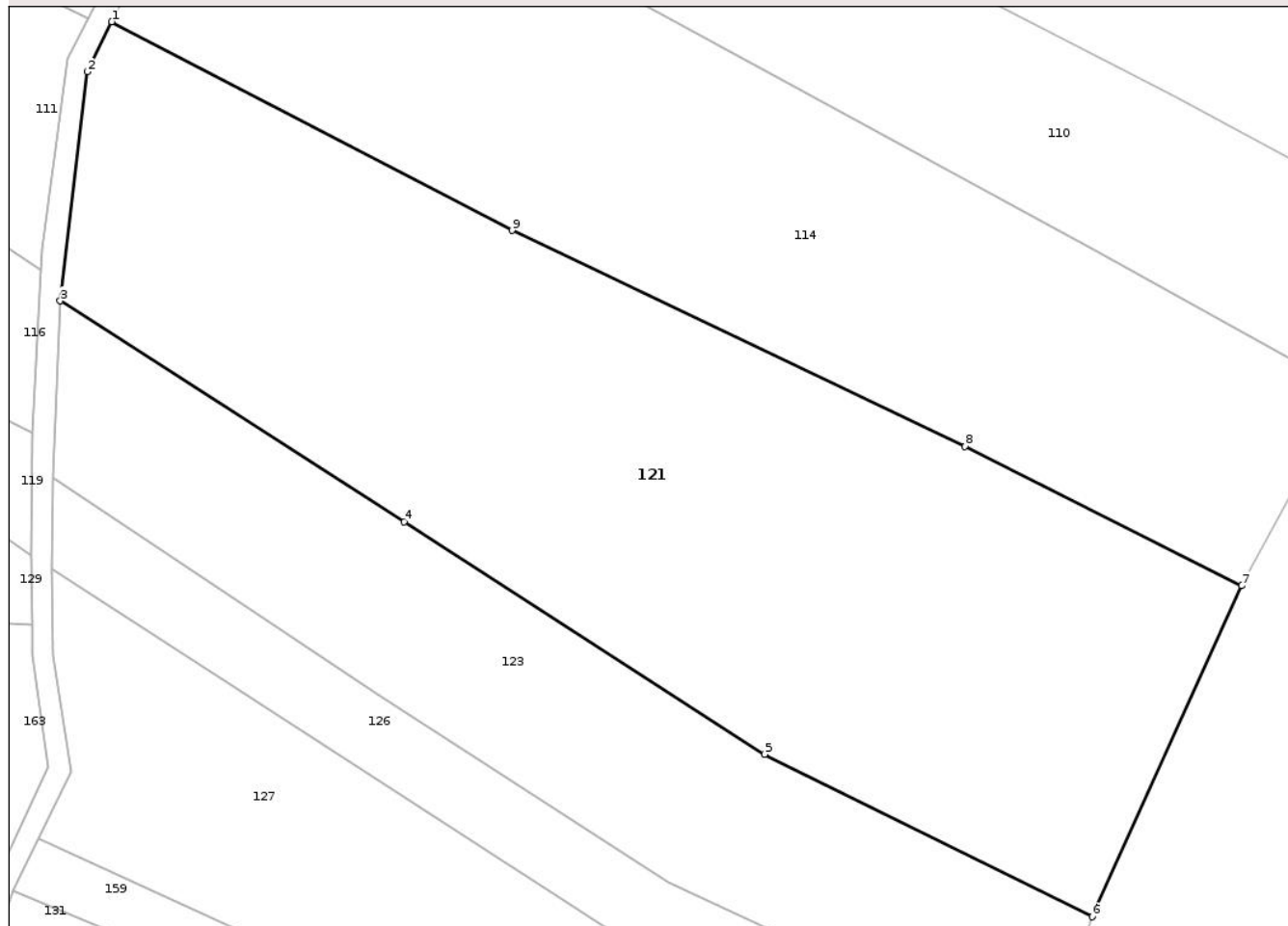
## Anexa Nr. 1 La Partea I

## Teren

Nr cadastral	Suprafața (mp)*	Observații / Referințe
	8.931	imobil despartit de drum

\* Suprafața este determinată în planul de proiecție Stereo 70.

## DETALII LINIARE IMOBIL



## Date referitoare la teren

Crt	Categorie folosință	Intra vilan	Suprafața (mp)	Tarla	Parcelă	Nr. topo	Observații / Referințe
1	arabil	NU	8.931	-	sura luchii	-	

## Lungime Segmente

1) Valorile lungimilor segmentelor sunt obținute din proiecție în plan.

Punct început	X / Y	Punct sfârșit	X / Y	Lungime segment (** (m)
1	392.522,326 656.369,201	2	392.518,645 656.361,767	8.295
2	392.518,645 656.361,767	3	392.514,659 656.327,749	34.251
3	392.514,659 656.327,749	4	392.565,815 656.294,952	60.767
4	392.565,815 656.294,952	5	392.619,345 656.260,4	63.713
5	392.619,345 656.260,4	6	392.668,018 656.236,261	54.33

Punct început	X / Y	Punct sfârșit	X / Y	Lungime segment (** (m)
6	392.668,018 656.236,261	7	392.690,213 656.285,426	53.943
7	392.690,213 656.285,426	8	392.649,133 656.306,134	46.004
8	392.649,133 656.306,134	9	392.581,813 656.338,191	74.563
9	392.581,813 656.338,191	1	392.522,326 656.369,201	67.084

\*\* Lungimile segmentelor sunt determinate în planul de proiecție Stereo 70 și sunt rotunjite la 1 milimetru.

\*\*\* Distanța dintre puncte este formată din segmente cumulate ce sunt mai mici decât valoarea 1 milimetru.

Neutilizabil în Circuitul Civil



**DATE DESPRE IMOBILUL NR. 124**

Oficiul de Cadastru și Publicitate Imobiliară MARAMURES  
Biroul de Cadastru și Publicitate Imobiliară Baia Mare

**A. Partea I. Descrierea imobilului**

TEREN Extravilan

Adresa: Jud. Maramures

Nr. Crt	Nr cadastral Nr. topografic	Suprafața* (mp)	Observații / Referințe
A1		1.131	Sector cadastral:47 Teren neimprejmuit;

**B. Partea II. Proprietari și acte**

Inscrieri privitoare la dreptul de proprietate și alte drepturi reale	Referințe
<b>1 / 15/01/2026</b>	
Act Normativ nr. LEGEA 7, din 13/03/1996 emis de PARLAMENTUL ROMANIEI;	
B1 Inscriserea posesiei, drept de PROPRIETATE, dobandit prin Lege, cota actuala 1/1	A1
1) NEIDENTIFICAT NEIDENTIFICAT	
/	
Act Normativ nr. LEGEA 7, din 13/03/1996 emis de PARLAMENTUL ROMANIEI;	
B2 Se noteaza mentiunea de proprietar neidentificat, rezerva comisiei locale de fond funciar.	A1

**C. Partea III. SARCINI .**

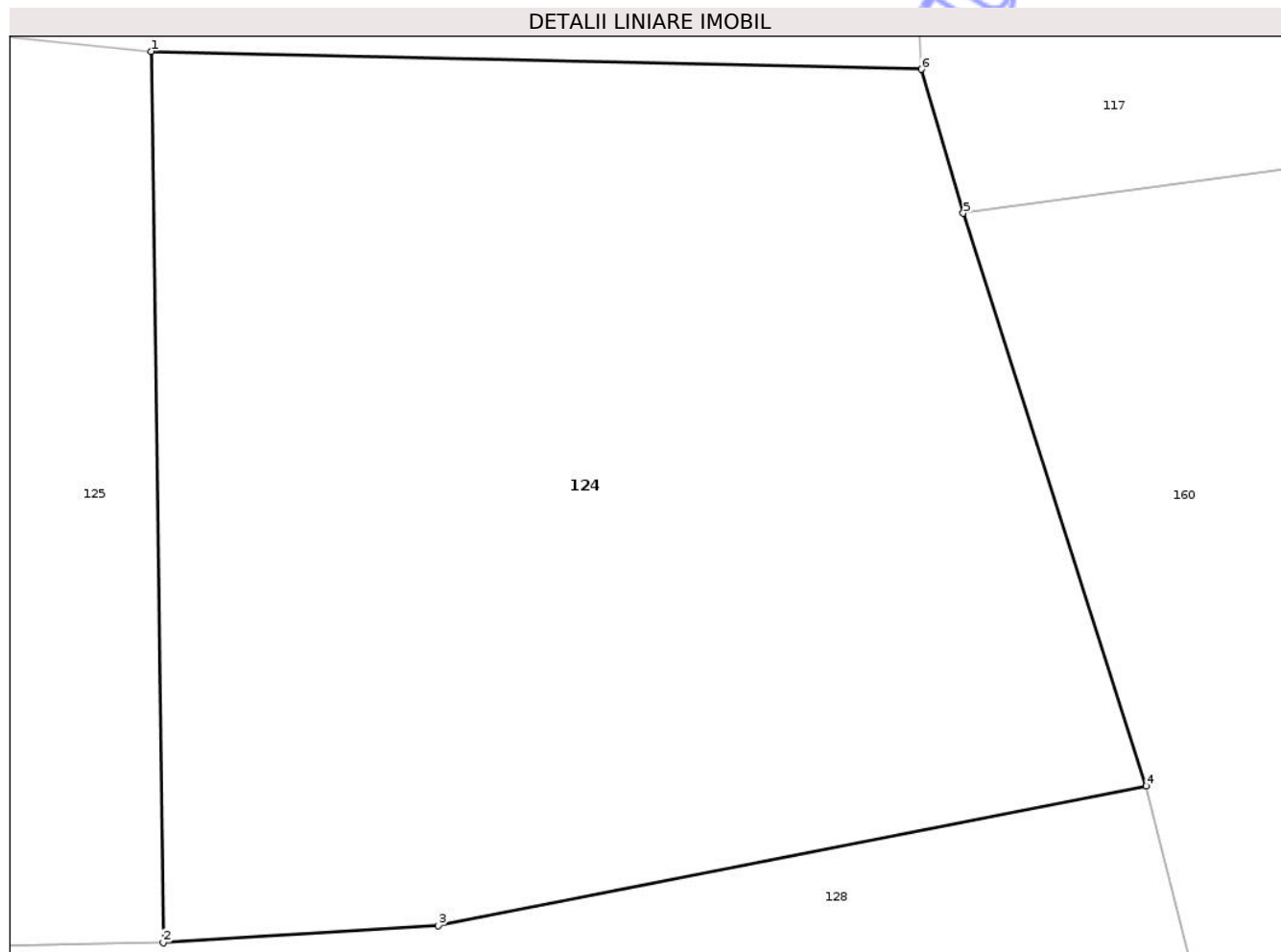
Inscrieri privind dezmembramintele dreptului de proprietate, drepturi reale de garanție și sarcini	Referințe
NU SUNT	

## Anexa Nr. 1 La Partea I

## Teren

Nr cadastral	Suprafața (mp)*	Observații / Referințe
	1.131	

\* Suprafața este determinată în planul de proiecție Stereo 70.



## Date referitoare la teren

Crt	Categorie folosință	Intra vilan	Suprafața (mp)	Tarla	Parcelă	Nr. topo	Observații / Referințe
1	faneata	NU	1.131	-	dumbrava	-	

## Lungime Segmente

1) Valorile lungimilor segmentelor sunt obținute din proiecție în plan.

Punct început	X / Y	Punct sfârșit	X / Y	Lungime segment (** (m)
1	392.333,488 656.281,912	2	392.333,963 656.246,735	35.18
2	392.333,963 656.246,735	3	392.344,839 656.247,41	10.897
3	392.344,839 656.247,41	4	392.372,805 656.252,919	28.503
4	392.372,805 656.252,919	5	392.365,576 656.275,524	23.733
5	392.365,576 656.275,524	6	392.363,919 656.281,208	5.921

Punct început	X / Y	Punct sfârșit	X / Y	Lungime segment (** (m)
6	392.363,919 656.281,208	1	392.333,488 656.281,912	30.439

\*\* Lungimile segmentelor sunt determinate în planul de proiecție Stereo 70 și sunt rotunjite la 1 milimetru.

\*\*\* Distanța dintre puncte este formată din segmente cumulate ce sunt mai mici decât valoarea 1 milimetru.

Neutilizabil în Circuitul Civil



**DATE DESPRE IMOBILUL NR. 126**

Oficiul de Cadastru și Publicitate Imobiliară MARAMURES  
Biroul de Cadastru și Publicitate Imobiliară Baia Mare

**A. Partea I. Descrierea imobilului**

TEREN Extravilan

Adresa: Jud. Maramures

Nr. Crt	Nr cadastral Nr. topografic	Suprafața* (mp)	Observații / Referințe
A1		1.828	Sector cadastral:47 Teren neimprejmuit; imobil despartit de drum

**B. Partea II. Proprietari și acte**

Inscrieri privitoare la dreptul de proprietate și alte drepturi reale		Referințe
<b>1 / 16/01/2026</b>		
Act Normativ nr. LEGEA 7, din 13/03/1996 emis de PARLAMENTUL ROMANIEI;		
B1	Inscrierea posesiei, drept de PROPRIETATE, dobandit prin Lege, cota actuala 1/1 1) NEIDENTIFICAT NEIDENTIFICAT	A1
/		
Act Normativ nr. LEGEA 7, din 13/03/1996 emis de PARLAMENTUL ROMANIEI;		
B2	Se noteaza mentiunea de proprietar neidentificat.	A1

**C. Partea III. SARCINI .**

Inscrieri privind dezmembramintele dreptului de proprietate, drepturi reale de garanție și sarcini		Referințe
NU SUNT		


## Anexa Nr. 1 La Partea I

## Teren

Nr cadastral	Suprafața (mp)*	Observații / Referințe
	1.828	imobil despartit de drum

\* Suprafața este determinată în planul de proiecție Stereo 70.

## DETALII LINIARE IMOBIL



## Date referitoare la teren

Crt	Categorie folosință	Intra vilan	Suprafața (mp)	Tarla	Parcelă	Nr. topo	Observații / Referințe
1	arabil	NU	1.828	-	sura luchii	-	

## Lungime Segmente

1) Valorile lungimilor segmentelor sunt obținute din proiecție în plan.

Punct început	X / Y	Punct sfârșit	X / Y	Lungime segment (** (m)
1	392.513,558 656.301,497	2	392.513,364 656.287,895	13.603
2	392.513,364 656.287,895	3	392.598,815 656.232,629	101.765
3	392.598,815 656.232,629	4	392.629,483 656.217,564	34.168
4	392.629,483 656.217,564	5	392.658,251 656.206,891	30.684
5	392.658,251 656.206,891	6	392.661,663 656.215,184	8.967

Punct început	X / Y	Punct sfârșit	X / Y	Lungime segment (** (m)
6	392.661,663 656.215,184	7	392.605,071 656.241,417	62.376
7	392.605,071 656.241,417	8	392.561,837 656.269,307	51.449
8	392.561,837 656.269,307	1	392.513,558 656.301,497	58.026

\*\* Lungimile segmentelor sunt determinate în planul de proiecție Stereo 70 și sunt rotunjite la 1 milimetru.

\*\*\* Distanța dintre puncte este formată din segmente cumulate ce sunt mai mici decât valoarea 1 milimetru.

Neutilizabil în Circuitul Civil



**DATE DESPRE IMOBILUL NR. 164**

Oficiul de Cadastru și Publicitate Imobiliară MARAMURES  
Biroul de Cadastru și Publicitate Imobiliară Baia Mare

**A. Partea I. Descrierea imobilului**

TEREN Extravilan

Adresa: Jud. Maramures

Nr. Crt	Nr cadastral Nr. topografic	Suprafața* (mp)	Observații / Referințe
A1		4.577	Sector cadastral:47 Teren neimprejmuit;

**B. Partea II. Proprietari și acte**

Inscrieri privitoare la dreptul de proprietate și alte drepturi reale	Referințe
<b>1 / 16/01/2026</b>	
Act Administrativ nr. TP 1954/47, din 30/11/1999 emis de COMISIA JUDETEANA MARAMURES;	
B1	A1
Intabulare, drept de PROPRIETATE IN BAZA LEGII 18/1991, dobandit prin Reconstituire, cota actuala 1/1	
1) DANCIU-POP TEREZIA-MARIA	

**C. Partea III. SARCINI .**

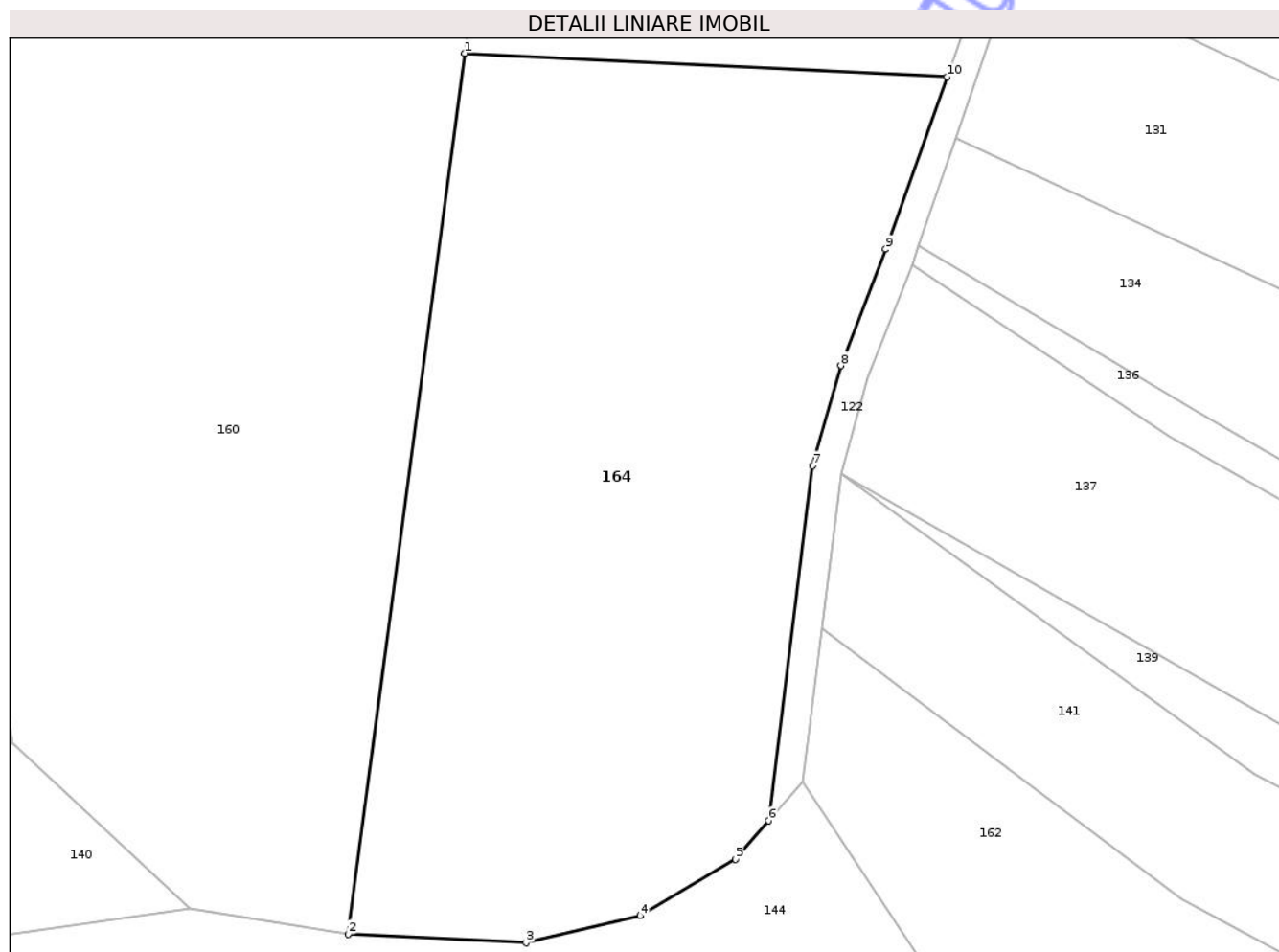
Inscrieri privind dezmembramintele dreptului de proprietate, drepturi reale de garanție și sarcini	Referințe
NU SUNT	

## Anexa Nr. 1 La Partea I

## Teren

Nr cadastral	Suprafața (mp)*	Observații / Referințe
	4.577	

\* Suprafața este determinată în planul de proiecție Stereo 70.



## Date referitoare la teren

Crt	Categorie folosință	Intra vilan	Suprafața (mp)	Tarla	Parcelă	Nr. topo	Observații / Referințe
1	faneata	NU	4.577	-	sura luchii	-	

## Lungime Segmente

1) Valorile lungimilor segmentelor sunt obținute din proiecție în plan.

Punct început	X / Y	Punct sfârșit	X / Y	Lungime segment (** (m)
1	392.445,639 656.230,315	2	392.432,49 656.131,089	100.093
2	392.432,49 656.131,089	3	392.452,548 656.130,111	20.082
3	392.452,548 656.130,111	4	392.465,39 656.133,166	13.2
4	392.465,39 656.133,166	5	392.476,153 656.139,522	12.5
5	392.476,153 656.139,522	6	392.479,92 656.143,871	5.754

Punct început	X / Y	Punct sfârșit	X / Y	Lungime segment (** (m)
6	392.479,92 656.143,871	7	392.484,859 656.183,872	40.305
7	392.484,859 656.183,872	8	392.488,057 656.195,124	11.698
8	392.488,057 656.195,124	9	392.493,099 656.208,237	14.049
9	392.493,099 656.208,237	10	392.500,051 656.227,662	20.631
10	392.500,051 656.227,662	1	392.445,639 656.230,315	54.476

\*\* Lungimile segmentelor sunt determinate în planul de proiecție Stereo 70 și sunt rotunjite la 1 milimetru.

\*\*\* Distanța dintre puncte este formată din segmente cumulate ce sunt mai mici decât valoarea 1 milimetru.

Neutilizabil în Circuitul Civil



**DATE DESPRE IMOBILUL NR. 52**

Oficiul de Cadastru și Publicitate Imobiliară MARAMURES  
Biroul de Cadastru și Publicitate Imobiliară Baia Mare

**A. Partea I. Descrierea imobilului**

TEREN Intravilan

Adresa: Loc. Boiu Mare, Nr. 157/A, Jud. Maramures

Nr. Crt	Nr cadastral Nr. topografic	Suprafața* (mp)	Observații / Referințe
A1	50522	24.692	Sector cadastral:47 Teren neimprejmuit;

**Construcții**

Crt	Nr cadastral Nr. topografic	Adresa	Observații / Referințe
A1.1	50522-C1	Loc. Boiu Mare, Nr. 157/A, Jud. Maramures	Nr. niveluri:1; S. construita la sol:721 mp; S. construita desfasurata:721 mp; Ferma - Adapost(grajd).
A1.2	50522-C2	Loc. Boiu Mare, Nr. 157/A, Jud. Maramures	Nr. niveluri:1; S. construita la sol:854 mp; S. construita desfasurata:854 mp; Anexa, edificata in anul 1998.

**B. Partea II. Proprietari și acte**

Inscrieri privitoare la dreptul de proprietate și alte drepturi reale	Referințe
<b>20682 / 31/03/2022</b>	
Act Notarial nr. Contract de vanzare cumparare nr. 588, din 31/03/2022 emis de NP Munteanu Ioan;	
B13	Intabulare, drept de PROPRIETATE cu titlu de drept cumparare, dobandit prin Conventie, cota actuala 1/1
	1) <b>ONCEA REBECA-NATALIA</b> , bun propriu
	<i>OBSERVATII: pozitie transcrisa din CF 50522, sub rangul incheierii nr. 20682 din 31.03.2022</i>

**C. Partea III. SARCINI .**

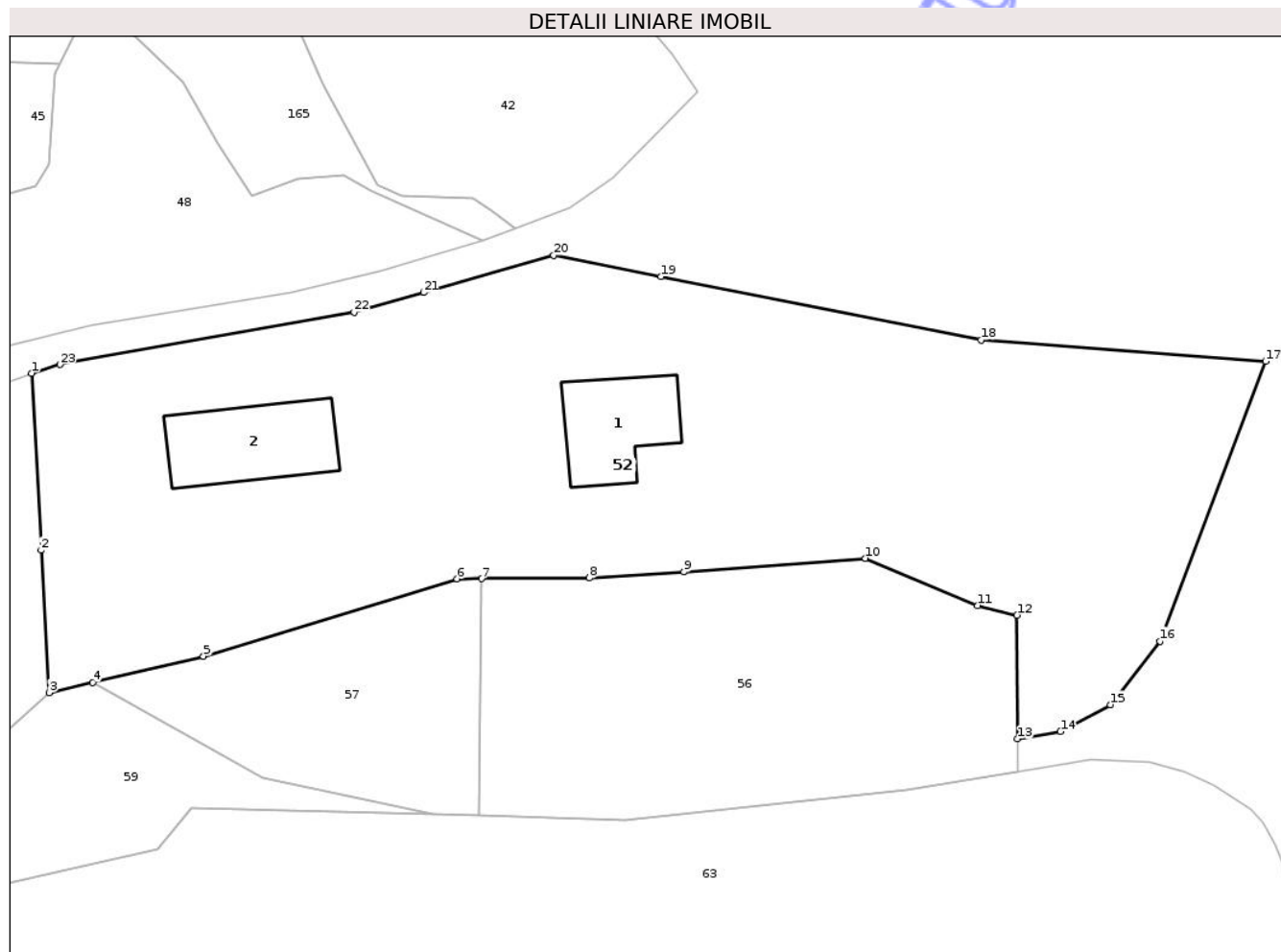
Inscrieri privind dezmembramintele dreptului de proprietate, drepturi reale de garanție și sarcini	Referințe
NU SUNT	

## Anexa Nr. 1 La Partea I

## Teren

Nr cadastral	Suprafața (mp)*	Observații / Referințe
50522	24.692	

\* Suprafața este determinată în planul de proiecție Stereo 70.



## Date referitoare la teren

Crt	Categorie folosință	Intravilan	Suprafața (mp)	Tarla	Parcelă	Nr. topo	Observații / Referințe
1	curti constructii	DA	4.078	-	-	-	
2	faneata	DA	20.614	-	-	-	

## Date referitoare la construcții

Crt	Număr	Destinație construcție	Supraf. (mp)	Situație juridică	Observații / Referințe
A1.1	50522-C1	construcții industriale și edilitare	721	Cu acte	Nr. niveluri:1; S. construita la sol:721 mp; S. construita desfasurata:721 mp; Ferma - Adapost(grajd).
A1.2	50522-C2	construcții anexa	854	Cu acte	Nr. niveluri:1; S. construita la sol:854 mp; S. construita desfasurata:854 mp; Anexa, edificata în anul 1998.

## Lungime Segmente

1) Valorile lungimilor segmentelor sunt obținute din proiecție în plan.

Punct început	X / Y	Punct sfârșit	X / Y	Lungime segment (** (m)
1	392.196,3 656.919,05	2	392.198,83 656.872,27	46.848

Punct început	X / Y	Punct sfârșit	X / Y	Lungime segment (** (m)
2	392.198,83 656.872,27	3	392.200,88 656.834,64	37.686

Punct început	X / Y	Punct sfârșit	X / Y	Lungime segment (** (m)
3	392.200,88 656.834,64	4	392.212,485 656.837,378	11.924
5	392.241,74 656.844,28	6	392.308,83 656.864,75	70.143
7	392.315,311 656.864,793	8	392.343,77 656.864,98	28.46
9	392.368,81 656.866,59	10	392.416,84 656.870,16	48.162
11	392.446,6 656.857,66	12	392.456,96 656.855,11	10.669
13	392.457,11 656.822,44	14	392.468,48 656.824,4	11.538
15	392.481,6 656.831,48	16	392.494,8 656.848,27	21.358
17	392.522,741 656.922,191	18	392.447,49 656.927,83	75.462
19	392.362,72 656.944,61	20	392.334,39 656.950,22	28.88
21	392.299,94 656.940,4	22	392.281,58 656.935,16	19.093
23	392.203,79 656.921,34	1	392.196,3 656.919,05	7.832

Punct început	X / Y	Punct sfârșit	X / Y	Lungime segment (** (m)
4	392.212,485 656.837,378	5	392.241,74 656.844,28	30.058
6	392.308,83 656.864,75	7	392.315,311 656.864,793	6.481
8	392.343,77 656.864,98	9	392.368,81 656.866,59	25.092
10	392.416,84 656.870,16	11	392.446,6 656.857,66	32.279
12	392.456,96 656.855,11	13	392.457,11 656.822,44	32.67
14	392.468,48 656.824,4	15	392.481,6 656.831,48	14.908
16	392.494,8 656.848,27	17	392.522,741 656.922,191	79.025
18	392.447,49 656.927,83	19	392.362,72 656.944,61	86.415
20	392.334,39 656.950,22	21	392.299,94 656.940,4	35.822
22	392.281,58 656.935,16	23	392.203,79 656.921,34	79.008

\*\* Lungimile segmentelor sunt determinate în planul de proiecție Stereo 70 și sunt rotunjite la 1 milimetru.

\*\*\* Distanța dintre puncte este formată din segmente cumulate ce sunt mai mici decât valoarea 1 milimetru.



**DATE DESPRE IMOBILUL NR. 129**

Oficiul de Cadastru și Publicitate Imobiliară MARAMURES  
Biroul de Cadastru și Publicitate Imobiliară Baia Mare

**A. Partea I. Descrierea imobilului**

TEREN Extravilan

Adresa: Jud. Maramures

Nr. Crt	Nr cadastral Nr. topografic	Suprafața* (mp)	Observații / Referințe
A1		1.375	Sector cadastral:47 Teren neimprejmuit;

**B. Partea II. Proprietari și acte**

Inscrieri privitoare la dreptul de proprietate și alte drepturi reale	Referințe
<b>1 / 16/01/2026</b>	
Act Administrativ nr. TP 1954/47, din 30/11/1999 emis de COMISIA JUDETEANA MARAMURES;	
B1	A1
Intabulare, drept de PROPRIETATE IN BAZA LEGII 18/1991, dobandit prin Reconstituire, cota actuala 1/1	
1) DANCIU-POP TEREZIA-MARIA	

**C. Partea III. SARCINI .**

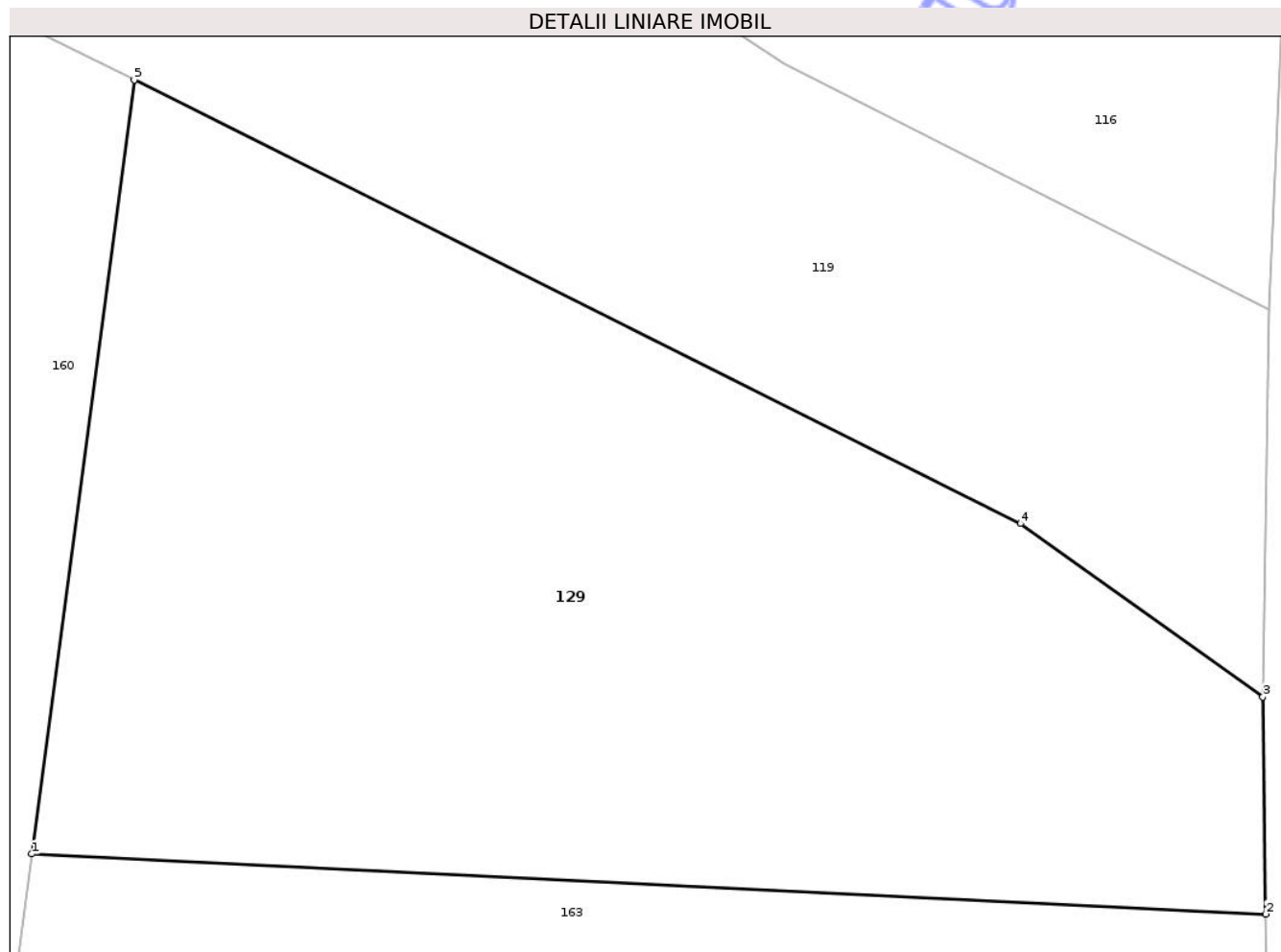
Inscrieri privind dezmembramintele dreptului de proprietate, drepturi reale de garanție și sarcini	Referințe
NU SUNT	

## Anexa Nr. 1 La Partea I

## Teren

Nr cadastral	Suprafața (mp)*	Observații / Referințe
	1.375	

\* Suprafața este determinată în planul de proiecție Stereo 70.



## Date referitoare la teren

Crt	Categorie folosință	Intra vilan	Suprafața (mp)	Tarla	Parcelă	Nr. topo	Observații / Referințe
1	faneata	NU	1.375	-	sura luchii	-	

## Lungime Segmente

1) Valorile lungimilor segmentelor sunt obținute din proiecție în plan.

Punct început	X / Y	Punct sfârșit	X / Y	Lungime segment (** (m)
1	392.452,558 656.282,524	2	392.510,461 656.279,7	57.972
2	392.510,461 656.279,7	3	392.510,327 656.289,882	10.183
3	392.510,327 656.289,882	4	392.498,947 656.298,004	13.981
4	392.498,947 656.298,004	5	392.457,363 656.318,787	46.488
5	392.457,363 656.318,787	1	392.452,558 656.282,524	36.58

\*\* Lungimile segmentelor sunt determinate în planul de proiecție Stereo 70 și sunt rotunjite la 1 milimetru.

\*\*\* Distanța dintre puncte este formată din segmente cumulate ce sunt mai mici decât valoarea 1 milimetru.

Neutilizabil în Circuitul  
Civil



**DATE DESPRE IMOBILUL NR. 131**

Oficiul de Cadastru și Publicitate Imobiliară MARAMURES  
Biroul de Cadastru și Publicitate Imobiliară Baia Mare

**A. Partea I. Descrierea imobilului**

TEREN Extravilan

Adresa: Jud. Maramures

Nr. Crt	Nr cadastral Nr. topografic	Suprafața* (mp)	Observații / Referințe
A1		3.802	Sector cadastral:47 Teren neimprejmuit;

**B. Partea II. Proprietari și acte**

Inscrieri privitoare la dreptul de proprietate și alte drepturi reale	Referințe
<b>1 / 16/01/2026</b>	
Act Normativ nr. LEGEA 7, din 13/03/1996 emis de PARLAMENTUL ROMANIEI;	
B1	A1
Inscrierea posesiei, drept de PROPRIETATE, dobandit prin Lege, cota actuala 1/1	
1) NEIDENTIFICAT NEIDENTIFICAT	
/	
Act Normativ nr. LEGEA 7, din 13/03/1996 emis de PARLAMENTUL ROMANIEI;	
B2	A1
Se noteaza mentiunea de proprietar neidentificat.	

**C. Partea III. SARCINI .**

Inscrieri privind dezmembramintele dreptului de proprietate, drepturi reale de garanție și sarcini	Referințe
NU SUNT	


## Anexa Nr. 1 La Partea I

## Teren

Nr cadastral	Suprafața (mp)*	Observații / Referințe
	3.802	

\* Suprafața este determinată în planul de proiecție Stereo 70.

## DETALII LINIARE IMOBIL



## Date referitoare la teren

Crt	Categorie folosință	Intra vilan	Suprafața (mp)	Tarla	Parcelă	Nr. topo	Observații / Referințe
1	faneata	NU	3.802	-	sura luchii	-	

## Lungime Segmente

1) Valorile lungimilor segmentelor sunt obținute din proiecție în plan.

Punct început	X / Y	Punct sfârșit	X / Y	Lungime segment (** (m)
1	392.507,691 656.240,156	2	392.501,015 656.220,694	20.575
2	392.501,015 656.220,694	3	392.592,632 656.178,27	100.963
3	392.592,632 656.178,27	4	392.627,454 656.168,656	36.125
4	392.627,454 656.168,656	5	392.651,513 656.165,493	24.266
5	392.651,513 656.165,493	6	392.668,48 656.167,137	17.046

Punct început	X / Y	Punct sfârșit	X / Y	Lungime segment (** (m)
6	392.668,48 656.167,137	7	392.661,732 656.185,686	19.738
7	392.661,732 656.185,686	8	392.627,584 656.192,493	34.82
8	392.627,584 656.192,493	9	392.604,726 656.199,825	24.005
9	392.604,726 656.199,825	10	392.555,361 656.218,893	52.92
10	392.555,361 656.218,893	11	392.527,641 656.231,854	30.6
11	392.527,641 656.231,854	1	392.507,691 656.240,156	21.608

\*\* Lungimile segmentelor sunt determinate în planul de proiecție Stereo 70 și sunt rotunjite la 1 milimetru.

\*\*\* Distanța dintre puncte este formată din segmente cumulate ce sunt mai mici decât valoarea 1 milimetru.

Neutilizabil în Circuitul Civil



**DATE DESPRE IMOBILUL NR. 133**

Oficiul de Cadastru și Publicitate Imobiliară MARAMURES  
Biroul de Cadastru și Publicitate Imobiliară Baia Mare

**A. Partea I. Descrierea imobilului**

TEREN Extravilan

Adresa: Jud. Maramures

Nr. Crt	Nr cadastral Nr. topografic	Suprafața* (mp)	Observații / Referințe
A1		1.014	Sector cadastral:47 Teren neimprejmuit;

**B. Partea II. Proprietari și acte**

Inscrieri privitoare la dreptul de proprietate și alte drepturi reale	Referințe
<b>1 / 16/01/2026</b>	
Act Normativ nr. LEGEA 7, din 13/03/1996 emis de PARLAMENTUL ROMANIEI;	
B1	Inscrierea posesiei, drept de PROPRIETATE, dobandit prin Lege, cota actuala 1/1
	1) NEIDENTIFICAT NEIDENTIFICAT
/	
Act Normativ nr. LEGEA 7, din 13/03/1996 emis de PARLAMENTUL ROMANIEI;	
B2	Se noteaza mentiunea de proprietar neidentificat, rezerva comisiei locale de fond funciar.

**C. Partea III. SARCINI .**

Inscrieri privind dezmembramintele dreptului de proprietate, drepturi reale de garanție și sarcini	Referințe
NU SUNT	

## Anexa Nr. 1 La Partea I

## Teren

Nr cadastral	Suprafața (mp)*	Observații / Referințe
	1.014	

\* Suprafața este determinată în planul de proiecție Stereo 70.



## Date referitoare la teren

Crt	Categorie folosință	Intra vilan	Suprafața (mp)	Tarla	Parcelă	Nr. topo	Observații / Referințe
1	faneata	NU	1.014	-	dumbrava	-	

## Lungime Segmente

1) Valorile lungimilor segmentelor sunt obținute din proiecție în plan.

Punct început	X / Y	Punct sfârșit	X / Y	Lungime segment (** (m)
1	392.132,107 656.157,703	2	392.135,841 656.155,363	4.407
2	392.135,841 656.155,363	3	392.168,272 656.171,969	36.435
3	392.168,272 656.171,969	4	392.212,732 656.186,875	46.892
4	392.212,732 656.186,875	5	392.277,857 656.197,287	65.952
5	392.277,857 656.197,287	6	392.308,734 656.199,946	30.991

Punct început	X / Y	Punct sfârșit	X / Y	Lungime segment (** (m)
6	392.308,734 656.199,946	7	392.384,964 656.203,275	76.303
7	392.384,964 656.203,275	8	392.383,936 656.208,552	5.376
8	392.383,936 656.208,552	9	392.276,745 656.201,023	107.455
9	392.276,745 656.201,023	10	392.211,232 656.190,581	66.34
10	392.211,232 656.190,581	11	392.165,995 656.174,922	47.871
11	392.165,995 656.174,922	1	392.132,107 656.157,703	38.012

\*\* Lungimile segmentelor sunt determinate în planul de proiecție Stereo 70 și sunt rotunjite la 1 milimetru.

\*\*\* Distanța dintre puncte este formată din segmente cumulate ce sunt mai mici decât valoarea 1 milimetru.

Neutilizabil în Circuitul Civil



**DATE DESPRE IMOBILUL NR. 134**

Oficiul de Cadastru și Publicitate Imobiliară MARAMURES  
Biroul de Cadastru și Publicitate Imobiliară Baia Mare

**A. Partea I. Descrierea imobilului**

TEREN Extravilan

Adresa: Jud. Maramures

Nr. Crt	Nr cadastral Nr. topografic	Suprafața* (mp)	Observații / Referințe
A1		3.524	Sector cadastral:47 Teren neimprejmuit;

**B. Partea II. Proprietari și acte**

Inscrieri privitoare la dreptul de proprietate și alte drepturi reale	Referințe
<b>1 / 16/01/2026</b>	
Act Administrativ nr. TP 40339/7, din 25/01/1994 emis de COMISIA JUDETEANA MARAMURES;	
B1	A1
Intabulare, drept de PROPRIETATE IN BAZA LEGII 18/1991, dobandit prin Reconstituire, cota actuala 1/1	
1) SATMARI IOAN DEFUNCT:Da	

**C. Partea III. SARCINI .**

Inscrieri privind dezmembramintele dreptului de proprietate, drepturi reale de garanție și sarcini	Referințe
NU SUNT	


## Anexa Nr. 1 La Partea I

## Teren

Nr cadastral	Suprafața (mp)*	Observații / Referințe
	3.524	

\* Suprafața este determinată în planul de proiecție Stereo 70.

## DETALII LINIARE IMOBIL



## Date referitoare la teren

Crt	Categorie folosință	Intra vilan	Suprafața (mp)	Tarla	Parcelă	Nr. topo	Observații / Referințe
1	arabil	NU	3.524	-	sura luchii	-	

## Lungime Segmente

1) Valorile lungimilor segmentelor sunt obținute din proiecție în plan.

Punct început	X / Y	Punct sfârșit	X / Y	Lungime segment (** (m)
1	392.501,015 656.220,694	2	392.496,835 656.208,663	12.736
2	392.496,835 656.208,663	3	392.528,373 656.189,851	36.722
3	392.528,373 656.189,851	4	392.576,142 656.162,038	55.276
4	392.576,142 656.162,038	5	392.618,754 656.148,208	44.8
5	392.618,754 656.148,208	6	392.666,937 656.147,846	48.184

Punct început	X / Y	Punct sfârșit	X / Y	Lungime segment (** (m)
6	392.666,937 656.147,846	7	392.682,07 656.151,424	15.55
7	392.682,07 656.151,424	8	392.668,48 656.167,137	20.775
8	392.668,48 656.167,137	9	392.651,513 656.165,493	17.046
9	392.651,513 656.165,493	10	392.627,454 656.168,656	24.266
10	392.627,454 656.168,656	11	392.592,632 656.178,27	36.125
11	392.592,632 656.178,27	1	392.501,015 656.220,694	100.963

\*\* Lungimile segmentelor sunt determinate în planul de proiecție Stereo 70 și sunt rotunjite la 1 milimetru.

\*\*\* Distanța dintre puncte este formată din segmente cumulate ce sunt mai mici decât valoarea 1 milimetru.

Neutilizabil în Circuitul Civil



**DATE DESPRE IMOBILUL NR. 137**

Oficiul de Cadastru și Publicitate Imobiliară MARAMURES  
Biroul de Cadastru și Publicitate Imobiliară Baia Mare

**A. Partea I. Descrierea imobilului**

TEREN Extravilan

Adresa: Jud. Maramures

Nr. Crt	Nr cadastral Nr. topografic	Suprafața* (mp)	Observații / Referințe
A1		4.077	Sector cadastral:47 Teren neimprejmit;

**B. Partea II. Proprietari și acte**

Inscrieri privitoare la dreptul de proprietate și alte drepturi reale	Referințe
<b>1 / 16/01/2026</b>	
Act Administrativ nr. TP 43688/67, din 06/12/1999 emis de COMISIA JUDETEANA MARAMURES;	
B1	A1
Intabulare, drept de PROPRIETATE IN BAZA LEGII 18/1991, dobandit prin Reconstituire, cota actuala 1/1	
1) TIBIL IOAN	

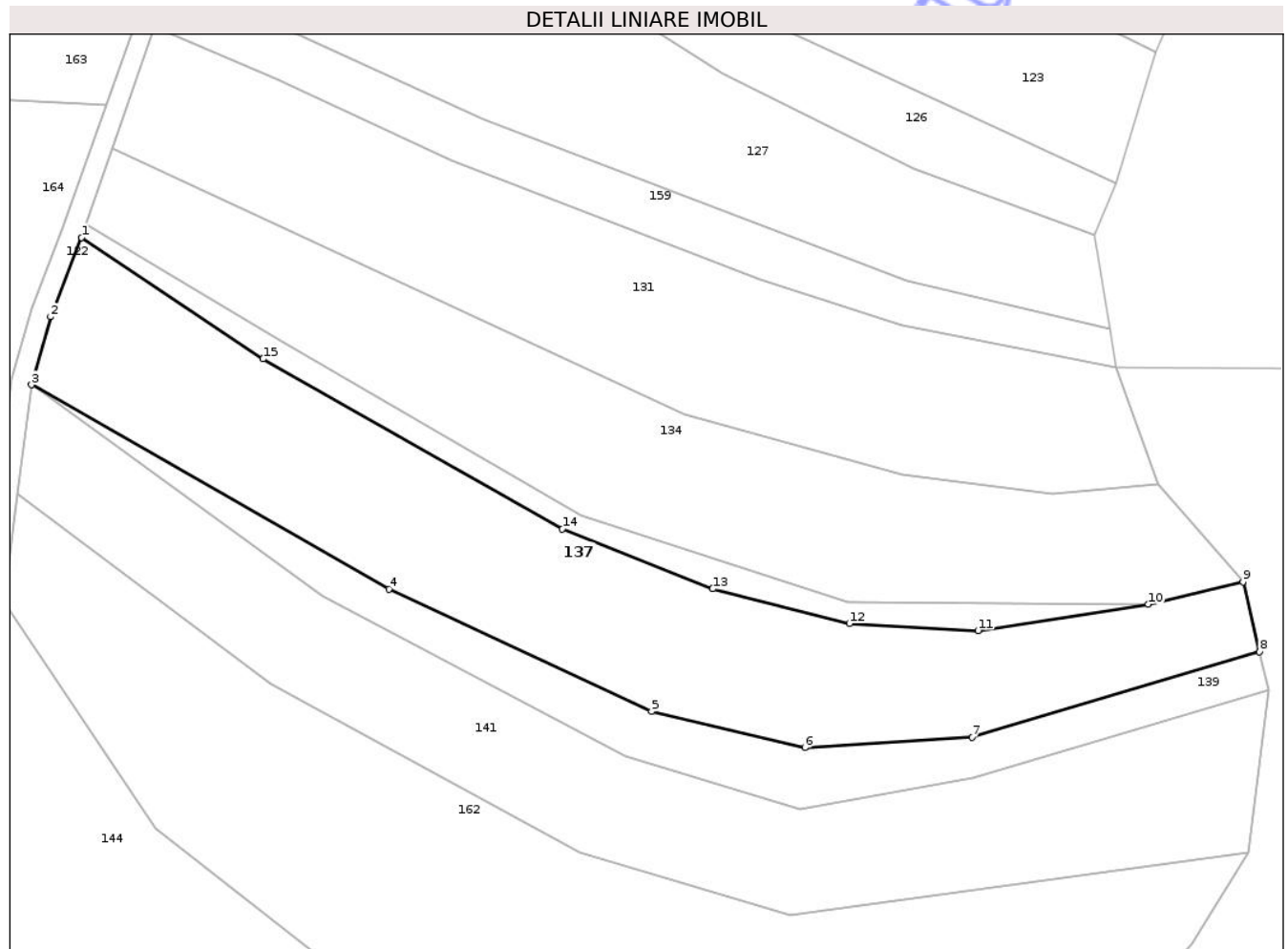
**C. Partea III. SARCINI .**

Inscrieri privind dezmembramintele dreptului de proprietate, drepturi reale de garanție și sarcini	Referințe
NU SUNT	

**Teren**

Nr cadastral	Suprafața (mp)*	Observații / Referințe
	4.077	

\* Suprafața este determinată în planul de proiecție Stereo 70.



**Date referitoare la teren**

Crt	Categorie folosință	Intra vilan	Suprafața (mp)	Tarla	Parcelă	Nr. topo	Observații / Referințe
1	arabil	NU	4.077	-	sura luchii	-	

**Lungime Segmente**

1) Valorile lungimilor segmentelor sunt obținute din proiecție în plan.

Punct început	X / Y	Punct sfârșit	X / Y	Lungime segment (** (m)
1	392.496,094 656.206,53	2	392.491,131 656.193,846	13.62
2	392.491,131 656.193,846	3	392.488,067 656.182,948	11.321
3	392.488,067 656.182,948	4	392.545,306 656.150,274	65.908
4	392.545,306 656.150,274	5	392.587,36 656.130,698	46.387
5	392.587,36 656.130,698	6	392.611,908 656.124,885	25.227

Punct început	X / Y	Punct sfârșit	X / Y	Lungime segment (** (m)
6	392.611,908 656.124,885	7	392.638,659 656.126,605	26.806
7	392.638,659 656.126,605	8	392.684,713 656.140,244	48.031
8	392.684,713 656.140,244	9	392.682,07 656.151,424	11.488
9	392.682,07 656.151,424	10	392.666,937 656.147,846	15.55
10	392.666,937 656.147,846	11	392.639,635 656.143,647	27.623
11	392.639,635 656.143,647	12	392.619,05 656.144,749	20.614
12	392.619,05 656.144,749	13	392.597,137 656.150,321	22.61
13	392.597,137 656.150,321	14	392.573,094 656.159,922	25.889
14	392.573,094 656.159,922	15	392.525,131 656.187,096	55.126
15	392.525,131 656.187,096	1	392.496,094 656.206,53	34.94

\*\* Lungimile segmentelor sunt determinate în planul de proiecție Stereo 70 și sunt rotunjite la 1 milimetru.

\*\*\* Distanța dintre puncte este formată din segmente cumulate ce sunt mai mici decât valoarea 1 milimetru.



**DATE DESPRE IMOBILUL NR. 139**

Oficiul de Cadastru și Publicitate Imobiliară MARAMURES  
Biroul de Cadastru și Publicitate Imobiliară Baia Mare

**A. Partea I. Descrierea imobilului**

TEREN Extravilan

Adresa: Jud. Maramures

Nr. Crt	Nr cadastral Nr. topografic	Suprafața* (mp)	Observații / Referințe
A1		1.327	Sector cadastral:47 Teren neimprejmuit;

**B. Partea II. Proprietari și acte**

Inscrieri privitoare la dreptul de proprietate și alte drepturi reale	Referințe
<b>1 / 16/01/2026</b>	
Act Normativ nr. LEGEA 7, din 13/03/1996 emis de PARLAMENTUL ROMANIEI;	
B1 Inscrierea posesiei, drept de PROPRIETATE, dobandit prin Lege, cota actuala 1/1	A1
1) NEIDENTIFICAT NEIDENTIFICAT	
/	
Act Normativ nr. LEGEA 7, din 13/03/1996 emis de PARLAMENTUL ROMANIEI;	
B2 Se noteaza mentiunea de proprietar neidentificat, rezerva comisiei locale de fond funciar.	A1

**C. Partea III. SARCINI .**

Inscrieri privind dezmembramintele dreptului de proprietate, drepturi reale de garanție și sarcini	Referințe
NU SUNT	

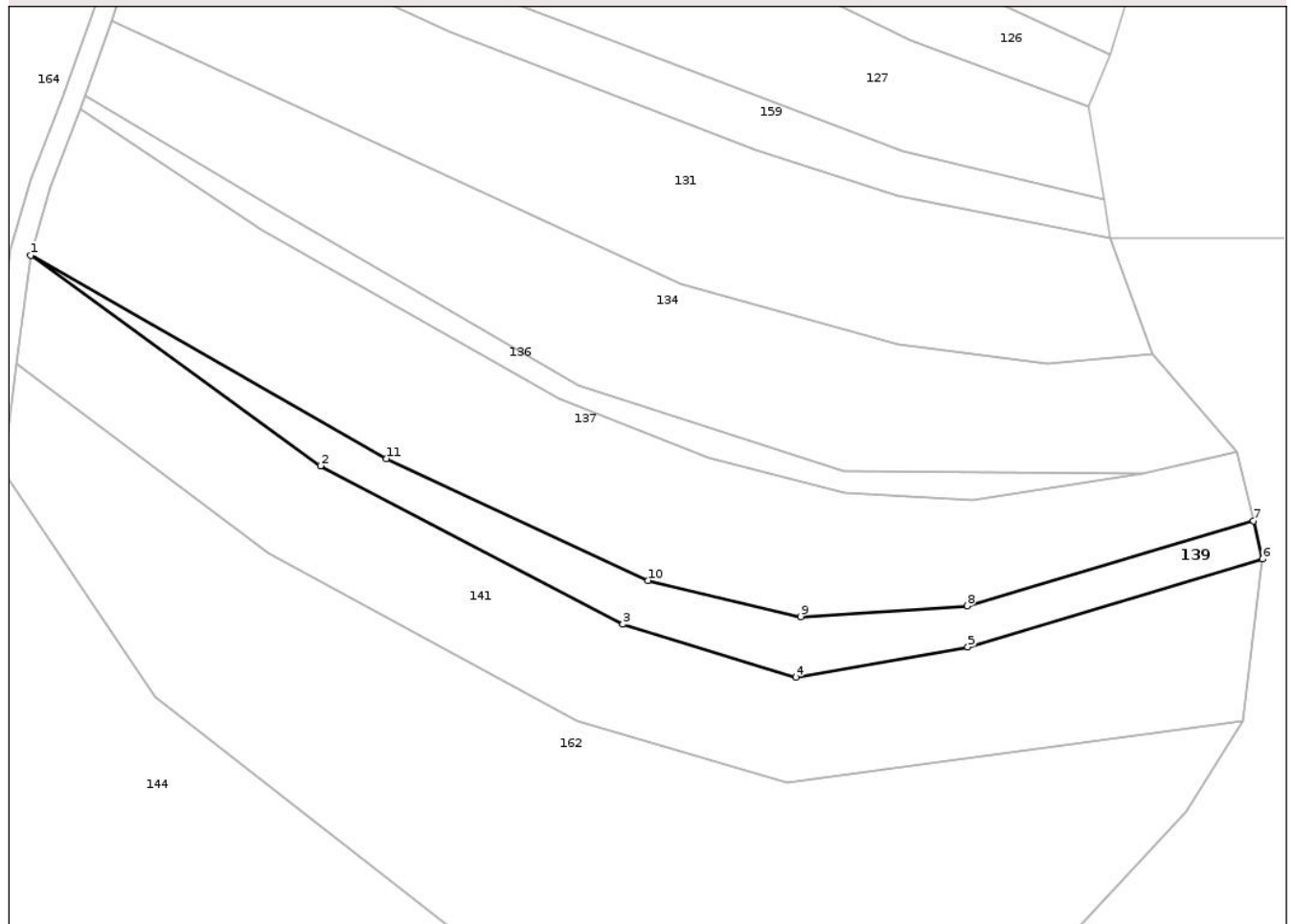
## Anexa Nr. 1 La Partea I

## Teren

Nr cadastral	Suprafața (mp)*	Observații / Referințe
	1.327	

\* Suprafața este determinată în planul de proiecție Stereo 70.

## DETALII LINIARE IMOBIL



## Date referitoare la teren

Crt	Categorie folosință	Intra vilan	Suprafața (mp)	Tarla	Parcelă	Nr. topo	Observații / Referințe
1	arabil	NU	1.327	-	sura luchii	-	

## Lungime Segmente

1) Valorile lungimilor segmentelor sunt obținute din proiecție în plan.

Punct început	X / Y	Punct sfârșit	X / Y	Lungime segment (** (m)
1	392.488,067 656.182,948	2	392.534,669 656.149,098	57.598
2	392.534,669 656.149,098	3	392.583,293 656.123,626	54.892
3	392.583,293 656.123,626	4	392.611,085 656.115,125	29.063
4	392.611,085 656.115,125	5	392.638,764 656.119,995	28.104
5	392.638,764 656.119,995	6	392.686,158 656.134,131	49.457

Punct început	X / Y	Punct sfârșit	X / Y	Lungime segment (** (m)
6	392.686,158 656.134,131	7	392.684,713 656.140,244	6.281
7	392.684,713 656.140,244	8	392.638,659 656.126,605	48.031
8	392.638,659 656.126,605	9	392.611,908 656.124,885	26.806
9	392.611,908 656.124,885	10	392.587,36 656.130,698	25.227
10	392.587,36 656.130,698	11	392.545,306 656.150,274	46.387
11	392.545,306 656.150,274	1	392.488,067 656.182,948	65.908

\*\* Lungimile segmentelor sunt determinate în planul de proiecție Stereo 70 și sunt rotunjite la 1 milimetru.

\*\*\* Distanța dintre puncte este formată din segmente cumulate ce sunt mai mici decât valoarea 1 milimetru.

Neutilizabil în Circuitul Civil



**DATE DESPRE IMOBILUL NR. 143**

Oficiul de Cadastru și Publicitate Imobiliară MARAMURES  
Biroul de Cadastru și Publicitate Imobiliară Baia Mare

**A. Partea I. Descrierea imobilului**

TEREN Extravilan

Adresa: Jud. Maramures

Nr. Crt	Nr cadastral Nr. topografic	Suprafața* (mp)	Observații / Referințe
A1		3.608	Sector cadastral:47 Teren neimprejmuit;

**B. Partea II. Proprietari și acte**

Inscrieri privitoare la dreptul de proprietate și alte drepturi reale	Referințe
<b>1 / 16/01/2026</b>	
Act Normativ nr. LEGEA 7, din 13/03/1996 emis de PARLAMENTUL ROMANIEI;	
B1 Inscriserea posesiei, drept de PROPRIETATE, dobandit prin Lege, cota actuala 1/1	A1
1) NEIDENTIFICAT NEIDENTIFICAT	
/	
Act Normativ nr. LEGEA 7, din 13/03/1996 emis de PARLAMENTUL ROMANIEI;	
B2 Se noteaza mentiunea de proprietar neidentificat, rezerva comisiei locale de fond funciar.	A1

**C. Partea III. SARCINI .**

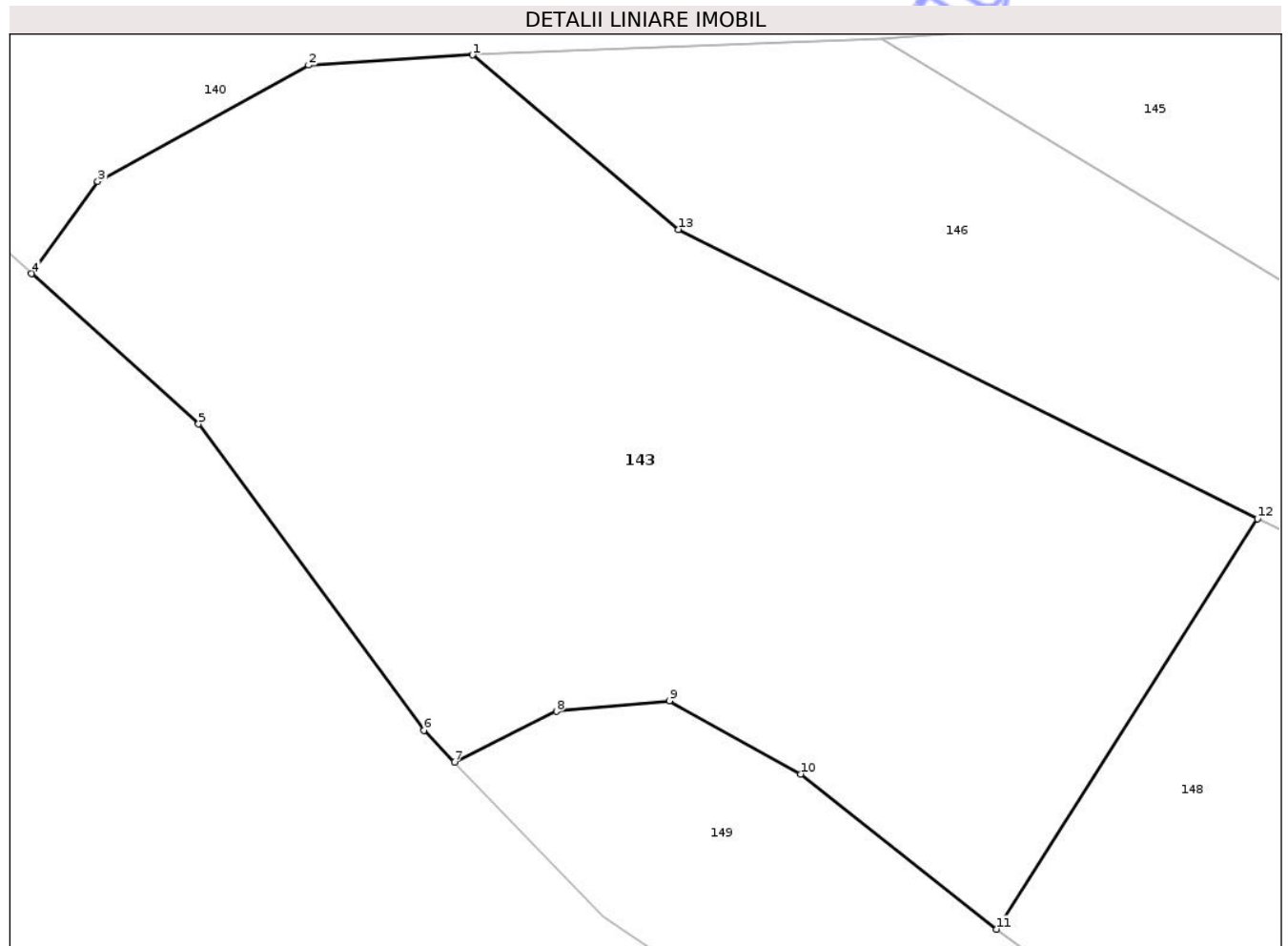
Inscrieri privind dezmembramintele dreptului de proprietate, drepturi reale de garanție și sarcini	Referințe
NU SUNT	

## Anexa Nr. 1 La Partea I

## Teren

Nr cadastral	Suprafața (mp)*	Observații / Referințe
	3.608	

\* Suprafața este determinată în planul de proiecție Stereo 70.



## Date referitoare la teren

Crt	Categorie folosință	Intra vilan	Suprafața (mp)	Tarla	Parcelă	Nr. topo	Observații / Referințe
1	arabil	NU	3.608	-	tinosu	-	

## Lungime Segmente

1) Valorile lungimilor segmentelor sunt obținute din proiecție în plan.

Punct început	X / Y	Punct sfârșit	X / Y	Lungime segment (** (m)
1	392.254,83 656.121,09	2	392.241,212 656.120,236	13.645
2	392.241,212 656.120,236	3	392.223,658 656.110,571	20.039
3	392.223,658 656.110,571	4	392.218,141 656.102,909	9.442
4	392.218,141 656.102,909	5	392.232,031 656.090,41	18.686
5	392.232,031 656.090,41	6	392.250,805 656.064,957	31.628

Punct început	X / Y	Punct sfârșit	X / Y	Lungime segment (** (m)
6	392.250,805 656.064,957	7	392.253,353 656.062,322	3.665
7	392.253,353 656.062,322	8	392.261,825 656.066,533	9.461
8	392.261,825 656.066,533	9	392.271,22 656.067,421	9.437
9	392.271,22 656.067,421	10	392.282,14 656.061,332	12.503
10	392.282,14 656.061,332	11	392.298,44 656.048,434	20.786
11	392.298,44 656.048,434	12	392.320,166 656.082,541	40.439
12	392.320,166 656.082,541	13	392.271,987 656.106,585	53.845
13	392.271,987 656.106,585	1	392.254,83 656.121,09	22.467

\*\* Lungimile segmentelor sunt determinate în planul de proiecție Stereo 70 și sunt rotunjite la 1 milimetru.

\*\*\* Distanța dintre puncte este formată din segmente cumulate ce sunt mai mici decât valoarea 1 milimetru.



**DATE DESPRE IMOBILUL NR. 144**

Oficiul de Cadastru și Publicitate Imobiliară MARAMURES  
Biroul de Cadastru și Publicitate Imobiliară Baia Mare

**A. Partea I. Descrierea imobilului**

TEREN Extravilan

Adresa: Jud. Maramures

Nr. Crt	Nr cadastral Nr. topografic	Suprafața* (mp)	Observații / Referințe
A1		15.199	Sector cadastral:47 Teren neimprejmuit;

**B. Partea II. Proprietari și acte**

Inscrieri privitoare la dreptul de proprietate și alte drepturi reale	Referințe
<b>1 / 16/01/2026</b>	
Act Normativ nr. LEGEA 7, din 13/03/1996 emis de PARLAMENTUL ROMANIEI;	
B1 Inscrierea posesiei, drept de PROPRIETATE, dobandit prin Lege, cota actuala 1/1	A1
1) NEIDENTIFICAT NEIDENTIFICAT	
/	
Act Normativ nr. LEGEA 7, din 13/03/1996 emis de PARLAMENTUL ROMANIEI;	
B2 Se noteaza mentiunea de proprietar neidentificat.	A1

**C. Partea III. SARCINI .**

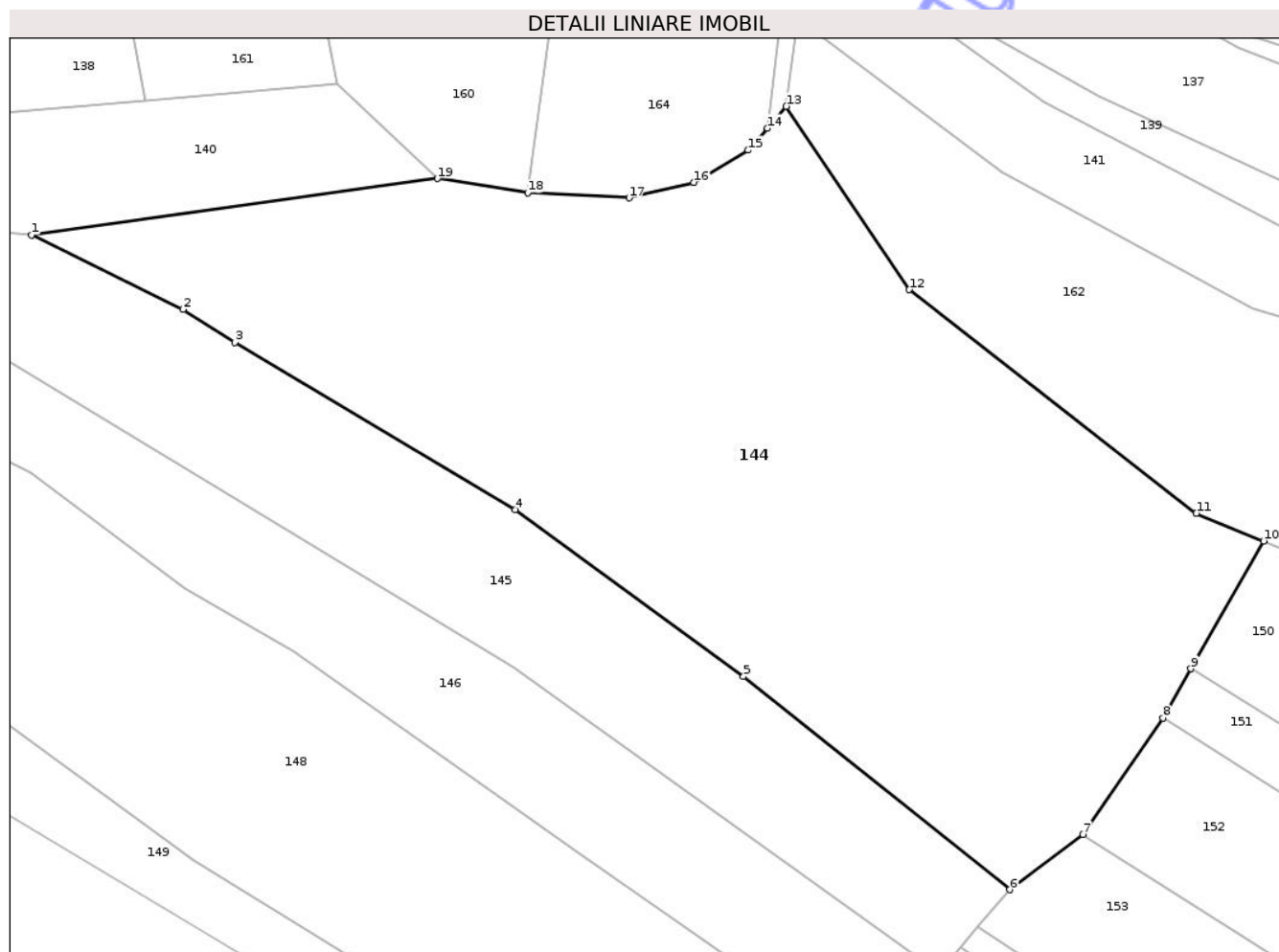
Inscrieri privind dezmembramintele dreptului de proprietate, drepturi reale de garanție și sarcini	Referințe
NU SUNT	

## Anexa Nr. 1 La Partea I

## Teren

Nr cadastral	Suprafața (mp)*	Observații / Referințe
	15.199	

\* Suprafața este determinată în planul de proiecție Stereo 70.



## Date referitoare la teren

Crt	Categorie folosință	Intra vilan	Suprafața (mp)	Tarla	Parcelă	Nr. topo	Observații / Referințe
1	arabil	NU	15.199	-	tinosu	-	

## Lungime Segmente

1) Valorile lungimilor segmentelor sunt obținute din proiecție în plan.

Punct început	X / Y	Punct sfârșit	X / Y	Lungime segment (** (m)
1	392.334,295 656.122,743	2	392.364,314 656.108,055	33.42
2	392.364,314 656.108,055	3	392.374,484 656.101,523	12.087
3	392.374,484 656.101,523	4	392.430,006 656.068,444	64.629
4	392.430,006 656.068,444	5	392.475,214 656.035,449	55.968
5	392.475,214 656.035,449	6	392.527,903 655.993,241	67.51

Punct început	X / Y	Punct sfârșit	X / Y	Lungime segment (** (m)
6	392.527,903 655.993,241	7	392.542,397 656.004,212	18.178
7	392.542,397 656.004,212	8	392.558,205 656.027,203	27.901
8	392.558,205 656.027,203	9	392.563,769 656.036,948	11.222
9	392.563,769 656.036,948	10	392.578,189 656.062,213	29.09
10	392.578,189 656.062,213	11	392.564,867 656.067,724	14.417
11	392.564,867 656.067,724	12	392.508,005 656.111,934	72.026
12	392.508,005 656.111,934	13	392.483,687 656.148,221	43.682
13	392.483,687 656.148,221	14	392.479,92 656.143,871	5.754
14	392.479,92 656.143,871	15	392.476,153 656.139,522	5.754
15	392.476,153 656.139,522	16	392.465,39 656.133,166	12.5
16	392.465,39 656.133,166	17	392.452,548 656.130,111	13.2
17	392.452,548 656.130,111	18	392.432,49 656.131,089	20.082
18	392.432,49 656.131,089	19	392.414,604 656.133,934	18.111
19	392.414,604 656.133,934	1	392.334,295 656.122,743	81.085

\*\* Lungimile segmentelor sunt determinate în planul de proiecție Stereo 70 și sunt rotunjite la 1 milimetru.

\*\*\* Distanța dintre puncte este formată din segmente cumulate ce sunt mai mici decât valoarea 1 milimetru.



**DATE DESPRE IMOBILUL NR. 146**

Oficiul de Cadastru și Publicitate Imobiliară MARAMURES  
Biroul de Cadastru și Publicitate Imobiliară Baia Mare

**A. Partea I. Descrierea imobilului**

TEREN Extravilan

Adresa: Jud. Maramures

Nr. Crt	Nr cadastral Nr. topografic	Suprafața* (mp)	Observații / Referințe
A1		5.823	Sector cadastral:47 Teren neimprejmuit;

**B. Partea II. Proprietari și acte**

Inscrieri privitoare la dreptul de proprietate și alte drepturi reale	Referințe
<b>1 / 16/01/2026</b>	
Act Normativ nr. LEGEA 7, din 13/03/1996 emis de PARLAMENTUL ROMANIEI;	
B1 Inscriserea posesiei, drept de PROPRIETATE, dobandit prin Lege, cota actuala 1/1	A1
1) NEIDENTIFICAT NEIDENTIFICAT	
/	
Act Normativ nr. LEGEA 7, din 13/03/1996 emis de PARLAMENTUL ROMANIEI;	
B2 Se noteaza mentiunea de proprietar neidentificat.	A1

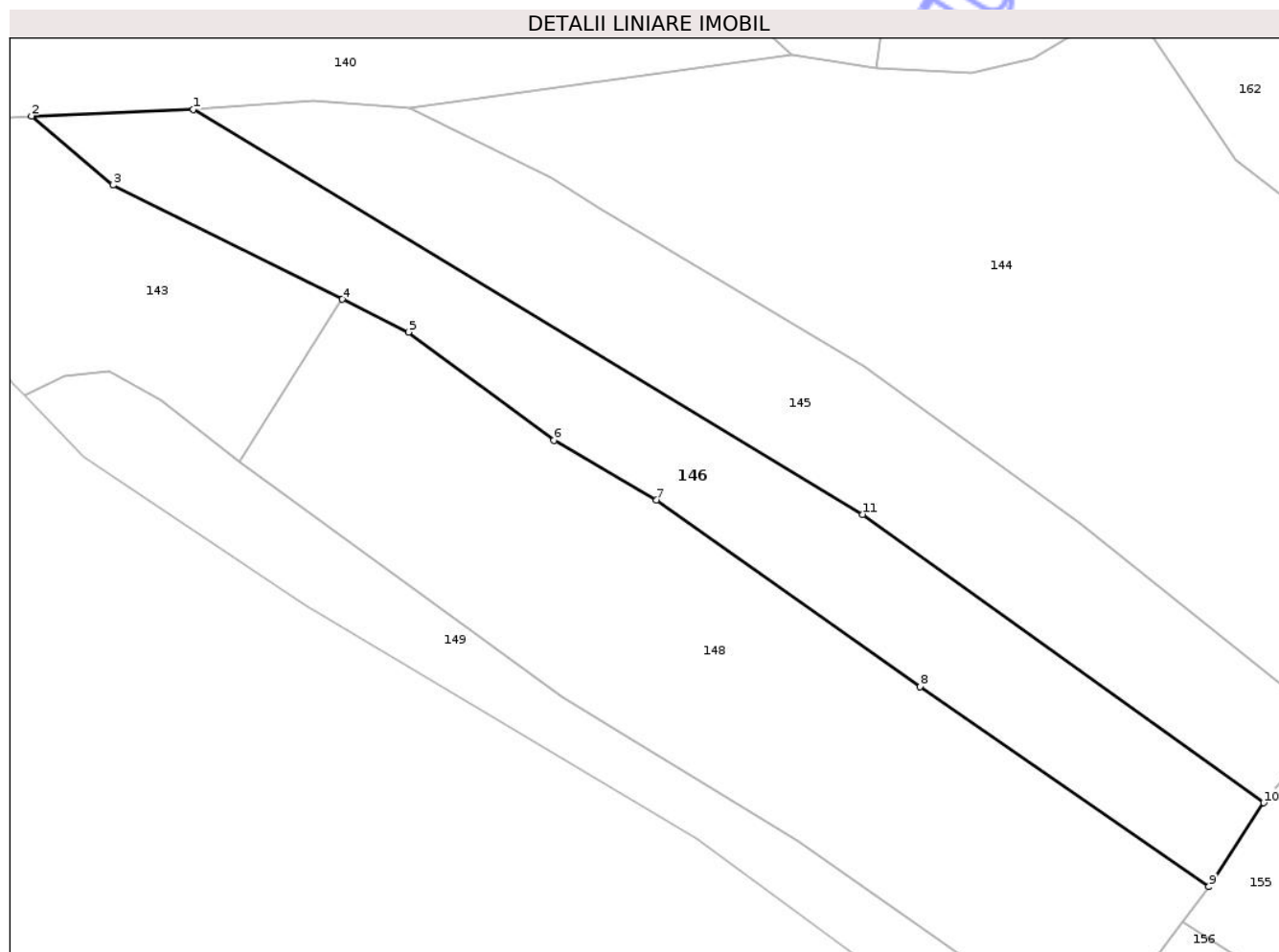
**C. Partea III. SARCINI .**

Inscrieri privind dezmembramintele dreptului de proprietate, drepturi reale de garanție și sarcini	Referințe
NU SUNT	

### Teren

Nr cadastral	Suprafața (mp)*	Observații / Referințe
	5.823	

\* Suprafața este determinată în planul de proiecție Stereo 70.



### Date referitoare la teren

Crt	Categorie folosință	Intravilan	Suprafața (mp)	Tarla	Parcelă	Nr. topo	Observații / Referințe
1	arabil	NU	5.823	-	tinosu	-	

### Lungime Segmente

1) Valorile lungimilor segmentelor sunt obținute din proiecție în plan.

Punct început	X / Y	Punct sfârșit	X / Y	Lungime segment (** (m)
1	392.288,856 656.122,475	2	392.254,83 656.121,09	34.054
2	392.254,83 656.121,09	3	392.271,987 656.106,585	22.467
3	392.271,987 656.106,585	4	392.320,166 656.082,541	53.845
4	392.320,166 656.082,541	5	392.334,142 656.075,688	15.566
5	392.334,142 656.075,688	6	392.364,639 656.052,897	38.072

Punct început	X / Y	Punct sfârșit	X / Y	Lungime segment (** (m)
6	392.364,639 656.052,897	7	392.386,2 656.040,361	24.94
7	392.386,2 656.040,361	8	392.441,637 656.001,169	67.892
8	392.441,637 656.001,169	9	392.502,34 655.959,136	73.835
9	392.502,34 655.959,136	10	392.513,904 655.976,764	21.083
10	392.513,904 655.976,764	11	392.429,535 656.037,338	103.862
11	392.429,535 656.037,338	1	392.288,856 656.122,475	164.435

\*\* Lungimile segmentelor sunt determinate în planul de proiecție Stereo 70 și sunt rotunjite la 1 milimetru.

\*\*\* Distanța dintre puncte este formată din segmente cumulate ce sunt mai mici decât valoarea 1 milimetru.

Neutilizabil în Circuitul Civil



**DATE DESPRE IMOBILUL NR. 148**

Oficiul de Cadastru și Publicitate Imobiliară MARAMURES  
Biroul de Cadastru și Publicitate Imobiliară Baia Mare

**A. Partea I. Descrierea imobilului**

TEREN Extravilan

Adresa: Jud. Maramures

Nr. Crt	Nr cadastral Nr. topografic	Suprafața* (mp)	Observații / Referințe
A1		9.290	Sector cadastral:47 Teren neimprejmuit;

**B. Partea II. Proprietari și acte**

Inscrieri privitoare la dreptul de proprietate și alte drepturi reale	Referințe
<b>1 / 16/01/2026</b>	
Act Administrativ nr. TP 40228/27, din 08/10/1993 emis de COMISIA JUDETEANA MARAMURES;	
B1	A1
Intabulare, drept de PROPRIETATE IN BAZA LEGII 18/1991, dobandit prin Reconstituire, cota actuala 1/1	
1) LAZAR GAVRIL	

**C. Partea III. SARCINI .**

Inscrieri privind dezmembramintele dreptului de proprietate, drepturi reale de garanție și sarcini	Referințe
NU SUNT	

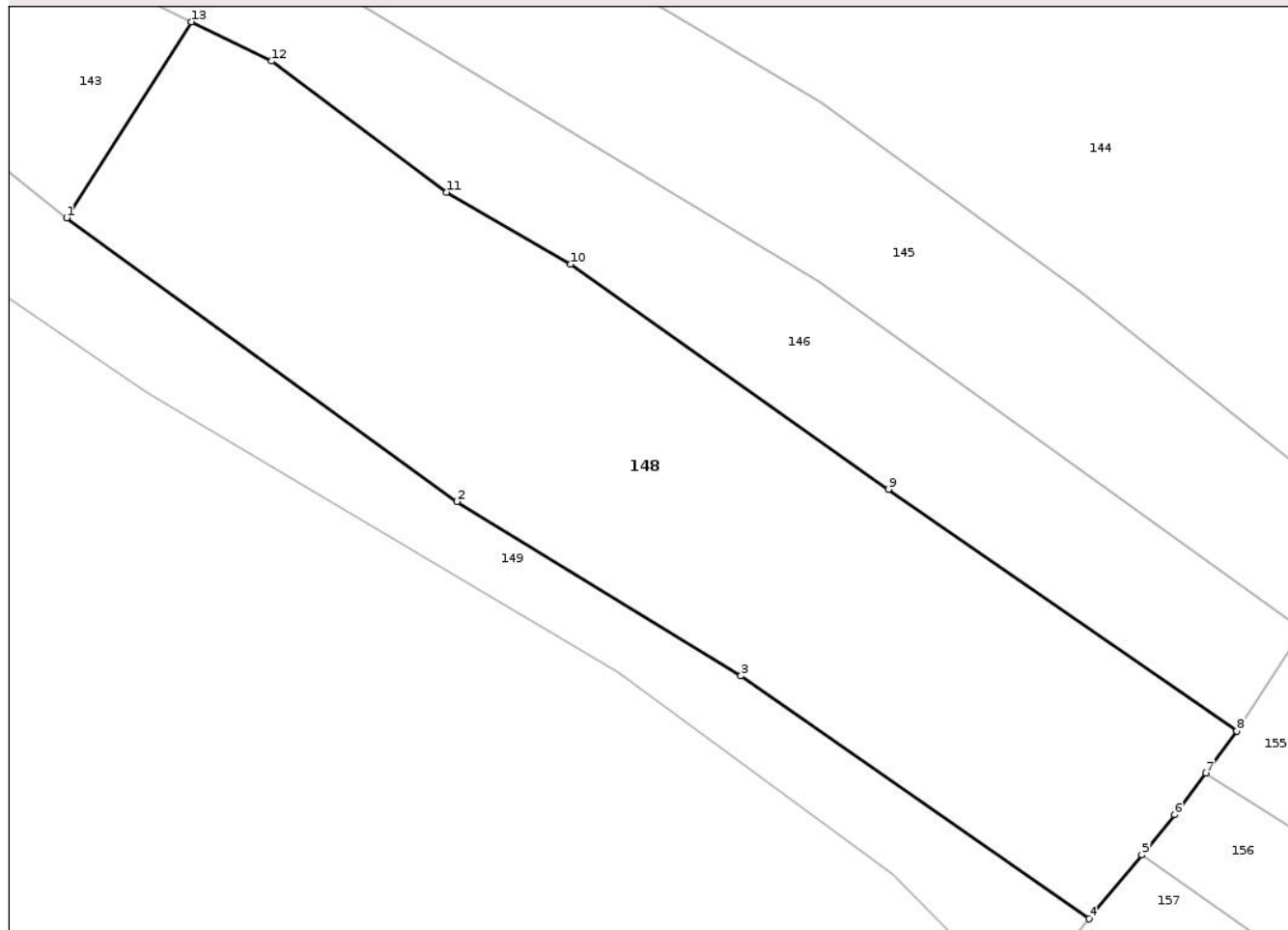
## Anexa Nr. 1 La Partea I

## Teren

Nr cadastral	Suprafața (mp)*	Observații / Referințe
	9.290	

\* Suprafața este determinată în planul de proiecție Stereo 70.

## DETALII LINIARE IMOBIL



## Date referitoare la teren

Crt	Categorie folosință	Intra vilan	Suprafața (mp)	Tarla	Parcelă	Nr. topo	Observații / Referințe
1	arabil	NU	9.290	-	tinosu 1	-	

## Lungime Segmente

1) Valorile lungimilor segmentelor sunt obținute din proiecție în plan.

Punct început	X / Y	Punct sfârșit	X / Y	Lungime segment (** (m)
1	392.298,44 656.048,434	2	392.366,424 655.999,054	84.025
2	392.366,424 655.999,054	3	392.415,928 655.968,687	58.076
3	392.415,928 655.968,687	4	392.476,588 655.926,441	73.921
4	392.476,588 655.926,441	5	392.485,771 655.937,582	14.438
5	392.485,771 655.937,582	6	392.491,497 655.944,528	9.002

Punct început	X / Y	Punct sfârșit	X / Y	Lungime segment (** (m)
6	392.491,497 655.944,528	7	392.496,919 655.951,832	9.097
7	392.496,919 655.951,832	8	392.502,34 655.959,136	9.096
8	392.502,34 655.959,136	9	392.441,637 656.001,169	73.835
9	392.441,637 656.001,169	10	392.386,2 656.040,361	67.892
10	392.386,2 656.040,361	11	392.364,639 656.052,897	24.94
11	392.364,639 656.052,897	12	392.334,142 656.075,688	38.072
12	392.334,142 656.075,688	13	392.320,166 656.082,541	15.566
13	392.320,166 656.082,541	1	392.298,44 656.048,434	40.439

\*\* Lungimile segmentelor sunt determinate în planul de proiecție Stereo 70 și sunt rotunjite la 1 milimetru.

\*\*\* Distanța dintre puncte este formată din segmente cumulate ce sunt mai mici decât valoarea 1 milimetru.



**DATE DESPRE IMOBILUL NR. 151**

Oficiul de Cadastru și Publicitate Imobiliară MARAMURES  
Biroul de Cadastru și Publicitate Imobiliară Baia Mare

**A. Partea I. Descrierea imobilului**

TEREN Necunoscut

Adresa: Loc. Boiu Mare, Jud. Maramures

Nr. Crt	Nr cadastral Nr. topografic	Suprafața* (mp)	Observații / Referințe
A1		2.540	Sector cadastral:47 Teren neimprejmuit;

**B. Partea II. Proprietari și acte**

Inscrieri privitoare la dreptul de proprietate și alte drepturi reale	Referințe
<b>1 / 16/01/2026</b>	
Act Administrativ nr. TP 40339/73, din 14/04/1994 emis de COMISIA JUDETEANA MARAMURES;	
B1	Intabulare, drept de PROPRIETATE IN BAZA LEGII 18/1991, dobandit prin Reconstituire, cota actuala 1/1 1) PETER GAVRIL, LIPSA CNP
	A1

**C. Partea III. SARCINI .**

Inscrieri privind dezmembramintele dreptului de proprietate, drepturi reale de garanție și sarcini	Referințe
NU SUNT	

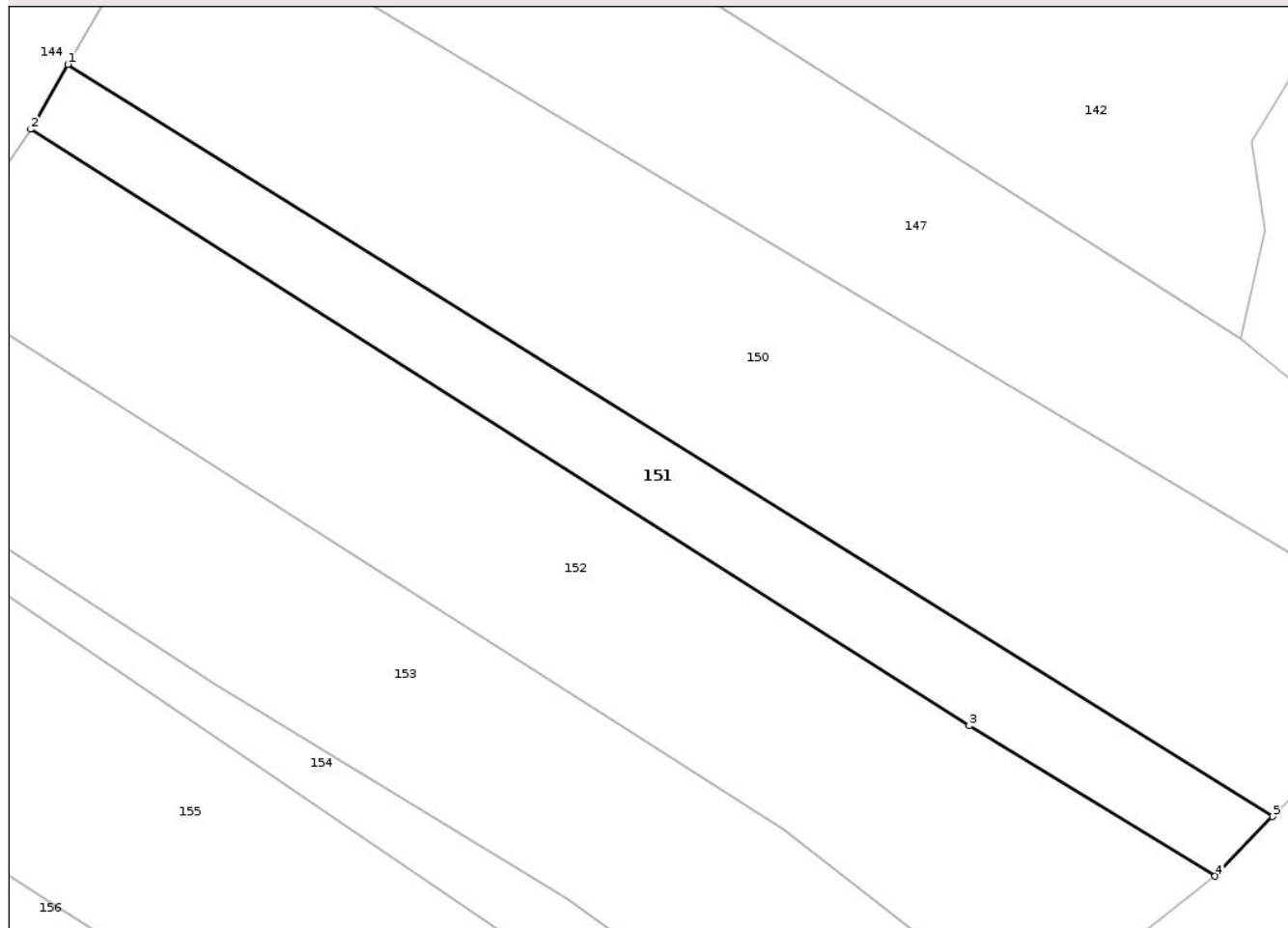
## Anexa Nr. 1 La Partea I

## Teren

Nr cadastral	Suprafața (mp)*	Observații / Referințe
	2.540	

\* Suprafața este determinată în planul de proiecție Stereo 70.

## DETALII LINIARE IMOBIL



## Date referitoare la teren

Crt	Categorie folosință	Intravilan	Suprafața (mp)	Tarla	Parcelă	Nr. topo	Observații / Referințe
1	arabil	DA	533	-	tinosu	-	
2	arabil	NU	2.007	-	tinosu	-	

## Lungime Segmente

1) Valorile lungimilor segmentelor sunt obținute din proiecție în plan.

Punct început	X / Y	Punct sfârșit	X / Y	Lungime segment (** (m))
1	392.563,769 656.036,948	2	392.558,205 656.027,203	11.222
2	392.558,205 656.027,203	3	392.699,138 655.937,71	166.946
3	392.699,138 655.937,71	4	392.736,064 655.915,156	43.269
4	392.736,064 655.915,156	5	392.744,723 655.924,111	12.457

Punct început	X / Y	Punct sfârșit	X / Y	Lungime segment (** (m)
5	392.744,723 655.924,111	1	392.563,769 656.036,948	213.252

\*\* Lungimile segmentelor sunt determinate în planul de proiecție Stereo 70 și sunt rotunjite la 1 milimetru.

\*\*\* Distanța dintre puncte este formată din segmente cumulate ce sunt mai mici decât valoarea 1 milimetru.

Neutilizabil în Circuitul Civil



**DATE DESPRE IMOBILUL NR. 154**

Oficiul de Cadastru și Publicitate Imobiliară MARAMURES  
Biroul de Cadastru și Publicitate Imobiliară Baia Mare

**A. Partea I. Descrierea imobilului**

TEREN Necunoscut

Adresa: Loc. Boiu Mare, Jud. Maramures

Nr. Crt	Nr cadastral Nr. topografic	Suprafața* (mp)	Observații / Referințe
A1		1.346	Sector cadastral:47 Teren neimprejmuit;

**B. Partea II. Proprietari și acte**

Inscrieri privitoare la dreptul de proprietate și alte drepturi reale	Referințe
<b>1 / 16/01/2026</b>	
Act Normativ nr. LEGEA 7, din 13/03/1996 emis de PARLAMENTUL ROMANIEI;	
B1 Inscriserea posesiei, drept de PROPRIETATE, dobandit prin Lege, cota actuala 1/1	A1
1) NEIDENTIFICAT NEIDENTIFICAT	
/	
Act Normativ nr. LEGEA 7, din 13/03/1996 emis de PARLAMENTUL ROMANIEI;	
B2 Se noteaza mentiunea de proprietar neidentificat, rezerva comisiei locale de fond funciar.	A1

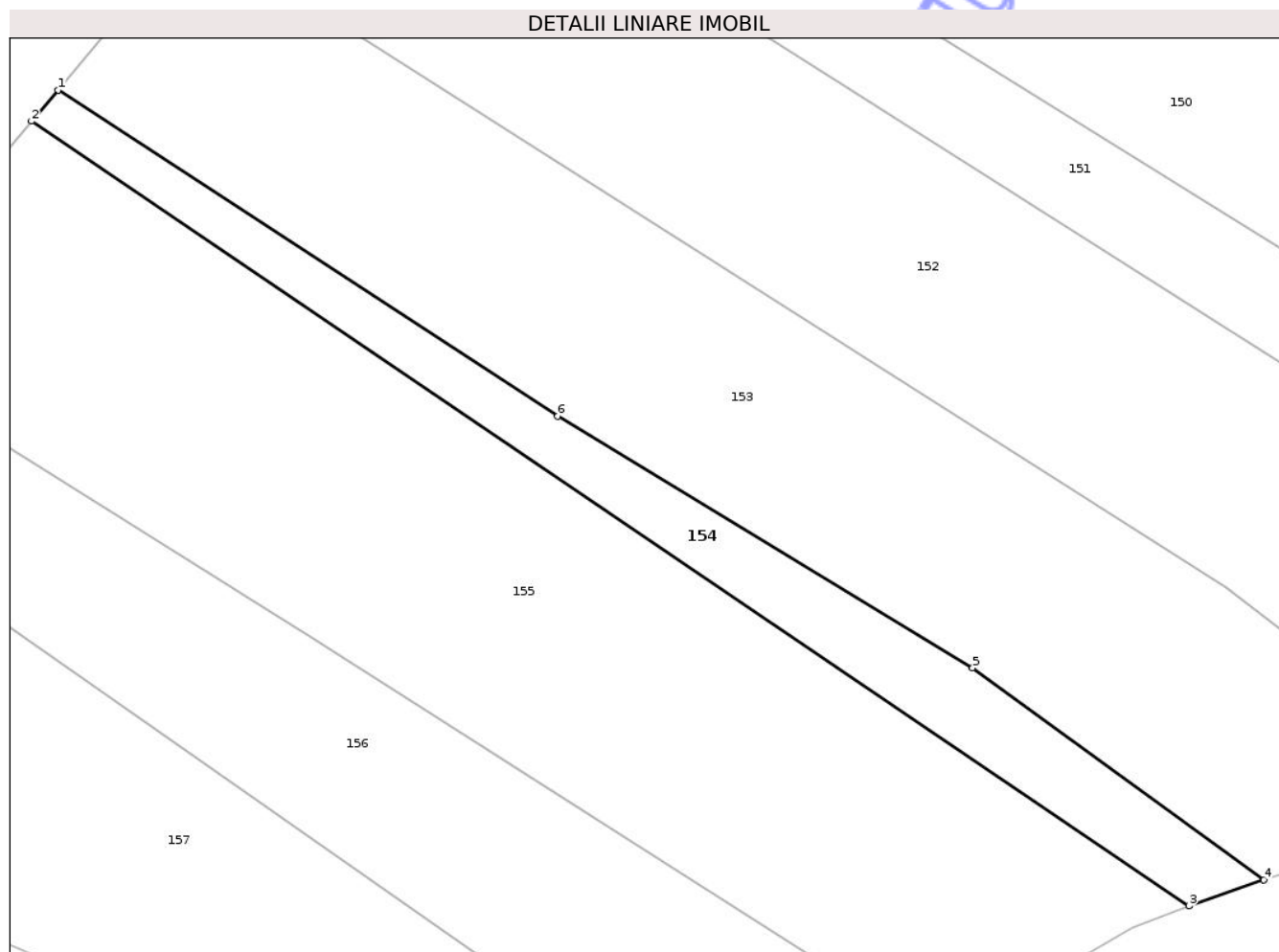
**C. Partea III. SARCINI .**

Inscrieri privind dezmembramintele dreptului de proprietate, drepturi reale de garanție și sarcini	Referințe
NU SUNT	

**Teren**

Nr cadastral	Suprafața (mp)*	Observații / Referințe
	1.346	

\* Suprafața este determinată în planul de proiecție Stereo 70.



**Date referitoare la teren**

Crt	Categorie folosință	Intravilan	Suprafața (mp)	Tarla	Parcelă	Nr. topo	Observații / Referințe
1	arabil	DA	844	-	tinosu	-	
2	arabil	NU	502	-	tinosu	-	

**Lungime Segmente**

1) Valorile lungimilor segmentelor sunt obținute din proiecție în plan.

Punct început	X / Y	Punct sfârșit	X / Y	Lungime segment (** (m))
1	392.521,622 655.985,848	2	392.518,228 655.981,853	5.242
2	392.518,228 655.981,853	3	392.666,545 655.881,344	179.165
3	392.666,545 655.881,344	4	392.676,168 655.884,686	10.187
4	392.676,168 655.884,686	5	392.638,864 655.911,838	46.139

Punct început	X / Y	Punct sfârșit	X / Y	Lungime segment (** (m)
5	392.638,864 655.911,838	6	392.585,673 655.944,094	62.207
6	392.585,673 655.944,094	1	392.521,622 655.985,848	76.459

\*\* Lungimile segmentelor sunt determinate în planul de proiecție Stereo 70 și sunt rotunjite la 1 milimetru.

\*\*\* Distanța dintre puncte este formată din segmente cumulate ce sunt mai mici decât valoarea 1 milimetru.

Neutilizabil în Circuitul Civil



**DATE DESPRE IMOBILUL NR. 155**

Oficiul de Cadastru și Publicitate Imobiliară MARAMURES  
Biroul de Cadastru și Publicitate Imobiliară Baia Mare

**A. Partea I. Descrierea imobilului**

TEREN Necunoscut

Adresa: Loc. Boiu Mare, Jud. Maramures

Nr. Crt	Nr cadastral Nr. topografic	Suprafața* (mp)	Observații / Referințe
A1		5.868	Sector cadastral:47 Teren neimprejmuit;

**B. Partea II. Proprietari și acte**

Inscrieri privitoare la dreptul de proprietate și alte drepturi reale	Referințe
<b>1 / 16/01/2026</b>	
Act Administrativ nr. TP 43688/19, din 27/11/1997 emis de COMISIA JUDETEANA MARAMURES;	
B1	A1
Intabulare, drept de PROPRIETATE IN BAZA LEGII 18/1991, dobandit prin Reconstituire, cota actuala 1/1	
1) ILUTAN ALEXANDRU DEFUNCT:Da	

**C. Partea III. SARCINI .**

Inscrieri privind dezmembramintele dreptului de proprietate, drepturi reale de garanție și sarcini	Referințe
NU SUNT	

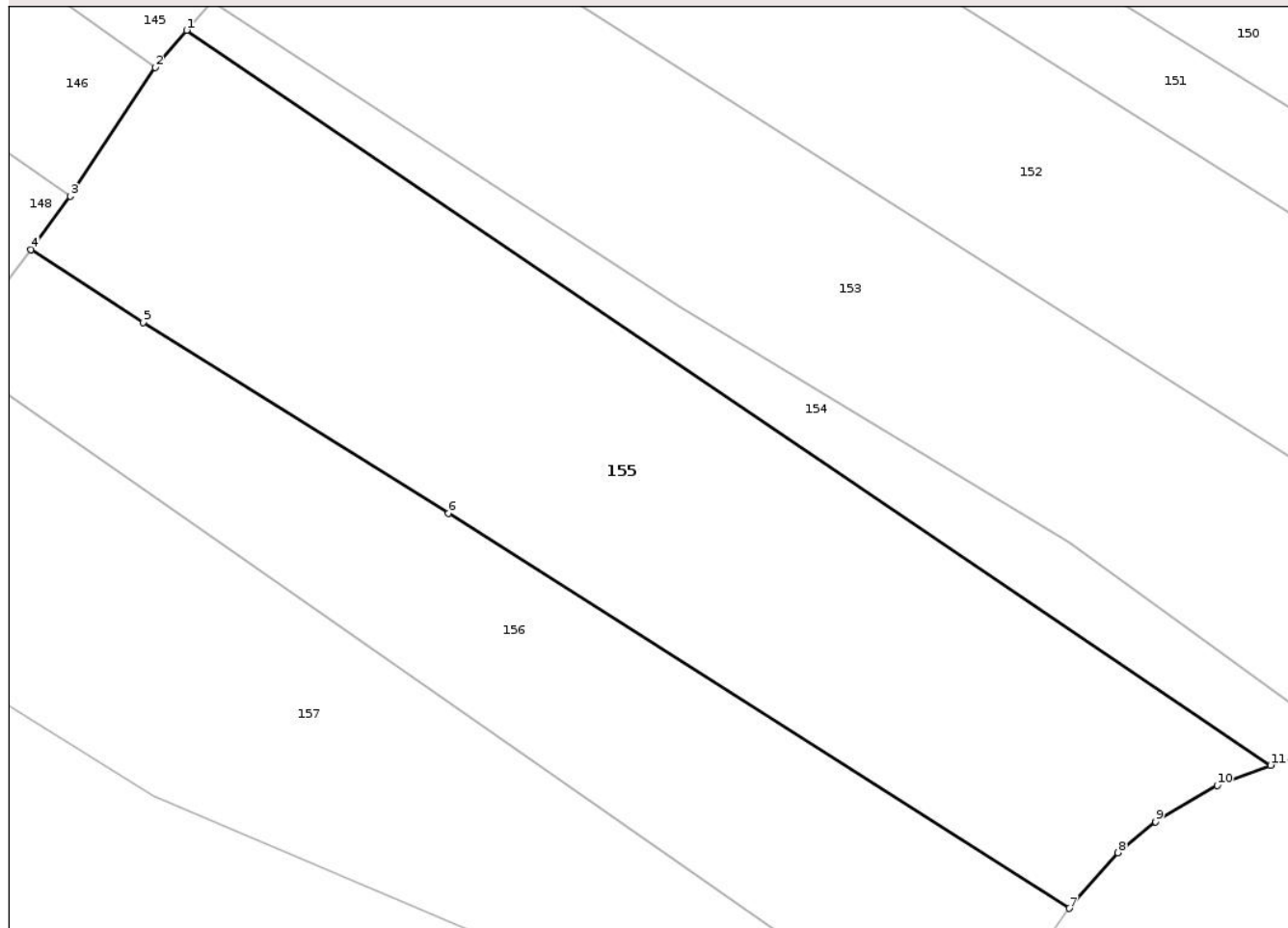
## Anexa Nr. 1 La Partea I

## Teren

Nr cadastral	Suprafața (mp)*	Observații / Referințe
	5.868	

\* Suprafața este determinată în planul de proiecție Stereo 70.

## DETALII LINIARE IMOBIL



## Date referitoare la teren

Crt	Categorie folosință	Intra vilan	Suprafața (mp)	Tarla	Parcelă	Nr. topo	Observații / Referințe
1	arabil	DA	3.144	-	tinosu	-	
2	arabil	NU	2.724	-	tinosu	-	

## Lungime Segmente

1) Valorile lungimilor segmentelor sunt obținute din proiecție în plan.

Punct început	X / Y	Punct sfârșit	X / Y	Lungime segment (** (m)
1	392.518,228 655.981,853	2	392.513,904 655.976,764	6.678
2	392.513,904 655.976,764	3	392.502,34 655.959,136	21.083
3	392.502,34 655.959,136	4	392.496,919 655.951,832	9.096
4	392.496,919 655.951,832	5	392.512,278 655.941,886	18.298

Punct început	X / Y	Punct sfârșit	X / Y	Lungime segment (** (m)
5	392.512,278 655.941,886	6	392.554,057 655.915,802	49.253
6	392.554,057 655.915,802	7	392.638,958 655.861,773	100.635
7	392.638,958 655.861,773	8	392.645,639 655.869,37	10.117
8	392.645,639 655.869,37	9	392.650,79 655.873,64	6.691
9	392.650,79 655.873,64	10	392.659,212 655.878,588	9.768
10	392.659,212 655.878,588	11	392.666,545 655.881,344	7.834
11	392.666,545 655.881,344	1	392.518,228 655.981,853	179.165

\*\* Lungimile segmentelor sunt determinate în planul de proiecție Stereo 70 și sunt rotunjite la 1 milimetru.

\*\*\* Distanța dintre puncte este formată din segmente cumulate ce sunt mai mici decât valoarea 1 milimetru.



**DATE DESPRE IMOBILUL NR. 157**

Oficiul de Cadastru și Publicitate Imobiliară MARAMURES  
Biroul de Cadastru și Publicitate Imobiliară Baia Mare

**A. Partea I. Descrierea imobilului**

TEREN Necunoscut

Adresa: Loc. Boiu Mare, Jud. Maramures

Nr. Crt	Nr cadastral Nr. topografic	Suprafața* (mp)	Observații / Referințe
A1		4.506	Sector cadastral:47 Teren neimprejmuit;

**B. Partea II. Proprietari și acte**

Inscrieri privitoare la dreptul de proprietate și alte drepturi reale	Referințe
<b>1 / 16/01/2026</b>	
Act Normativ nr. LEGEA 7, din 13/03/1996 emis de PARLAMENTUL ROMANIEI;	
B1 Inscriserea posesiei, drept de PROPRIETATE, dobandit prin Lege, cota actuala 1/1	A1
1) NEIDENTIFICAT NEIDENTIFICAT	
/	
Act Normativ nr. LEGEA 7, din 13/03/1996 emis de PARLAMENTUL ROMANIEI;	
B2 Se noteaza mentiunea de proprietar neidentificat.	A1

**C. Partea III. SARCINI .**

Inscrieri privind dezmembramintele dreptului de proprietate, drepturi reale de garanție și sarcini	Referințe
NU SUNT	

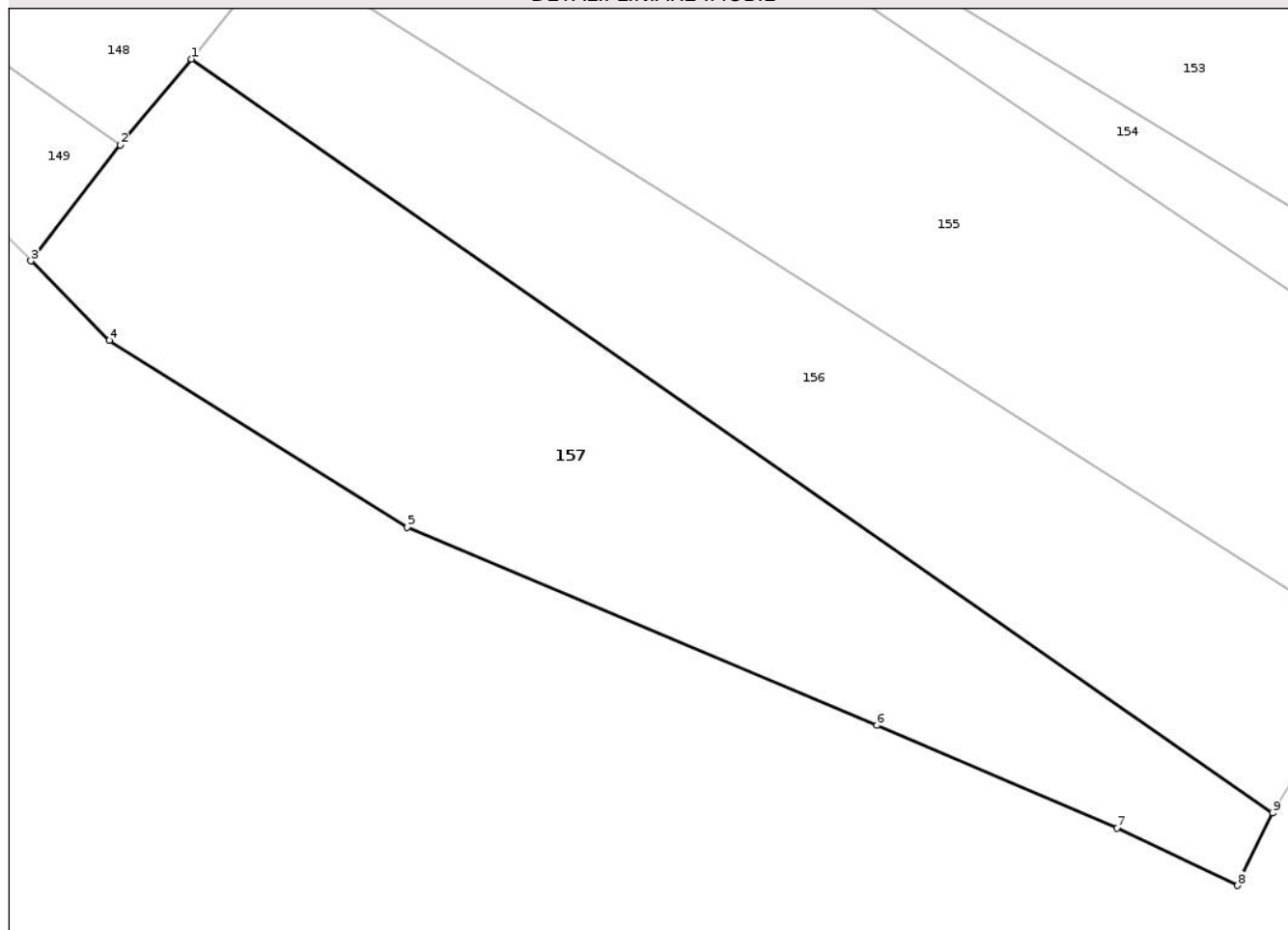
## Anexa Nr. 1 La Partea I

## Teren

Nr cadastral	Suprafața (mp)*	Observații / Referințe
	4.506	

\* Suprafața este determinată în planul de proiecție Stereo 70.

## DETALII LINIARE IMOBIL



## Date referitoare la teren

Crt	Categorie folosință	Intra vilan	Suprafața (mp)	Tarla	Parcelă	Nr. topo	Observații / Referințe
1	arabil	DA	2.068	-	tinosu	-	
2	arabil	NU	2.438	-	tinosu	-	

## Lungime Segmente

1) Valorile lungimilor segmentelor sunt obținute din proiecție în plan.

Punct început	X / Y	Punct sfârșit	X / Y	Lungime segment (** (m))
1	392.485,771 655.937,582	2	392.476,588 655.926,441	14.438
2	392.476,588 655.926,441	3	392.465,001 655.911,49	18.915
3	392.465,001 655.911,49	4	392.475,158 655.901,234	14.434
4	392.475,158 655.901,234	5	392.513,679 655.877,115	45.449

Punct început	X / Y	Punct sfârșit	X / Y	Lungime segment (** (m)
5	392.513,679 655.877,115	6	392.574,403 655.851,497	65.907
6	392.574,403 655.851,497	7	392.605,421 655.838,248	33.729
7	392.605,421 655.838,248	8	392.621,043 655.830,814	17.301
8	392.621,043 655.830,814	9	392.625,571 655.840,21	10.43
9	392.625,571 655.840,21	1	392.485,771 655.937,582	170.368

\*\* Lungimile segmentelor sunt determinate în planul de proiecție Stereo 70 și sunt rotunjite la 1 milimetru.

\*\*\* Distanța dintre puncte este formată din segmente cumulate ce sunt mai mici decât valoarea 1 milimetru.

Neutilizabil în Circuitul Civil



**DATE DESPRE IMOBILUL NR. 159**

Oficiul de Cadastru și Publicitate Imobiliară MARAMURES  
Biroul de Cadastru și Publicitate Imobiliară Baia Mare

**A. Partea I. Descrierea imobilului**

TEREN Extravilan

Adresa: Jud. Maramures

Nr. Crt	Nr cadastral Nr. topografic	Suprafața* (mp)	Observații / Referințe
A1		1.244	Sector cadastral:47 Teren neimprejmuit;

**B. Partea II. Proprietari și acte**

Inscrieri privitoare la dreptul de proprietate și alte drepturi reale	Referințe
<b>1 / 13/03/2026</b>	
Act Normativ nr. LEGEA 7, din 13/03/1996 emis de PARLAMENTUL ROMANIEI;	
B1 Inscriserea posesiei, drept de PROPRIETATE, dobandit prin Lege, cota actuala 1/1	A1
1) NEIDENTIFICAT NEIDENTIFICAT	
/	
Act Normativ nr. LEGEA 7, din 13/03/1996 emis de PARLAMENTUL ROMANIEI;	
B2 Se noteaza mentiunea de proprietar neidentificat, rezerva comisiei locale de fond funciar.	A1

**C. Partea III. SARCINI .**

Inscrieri privind dezmembramintele dreptului de proprietate, drepturi reale de garanție și sarcini	Referințe
NU SUNT	

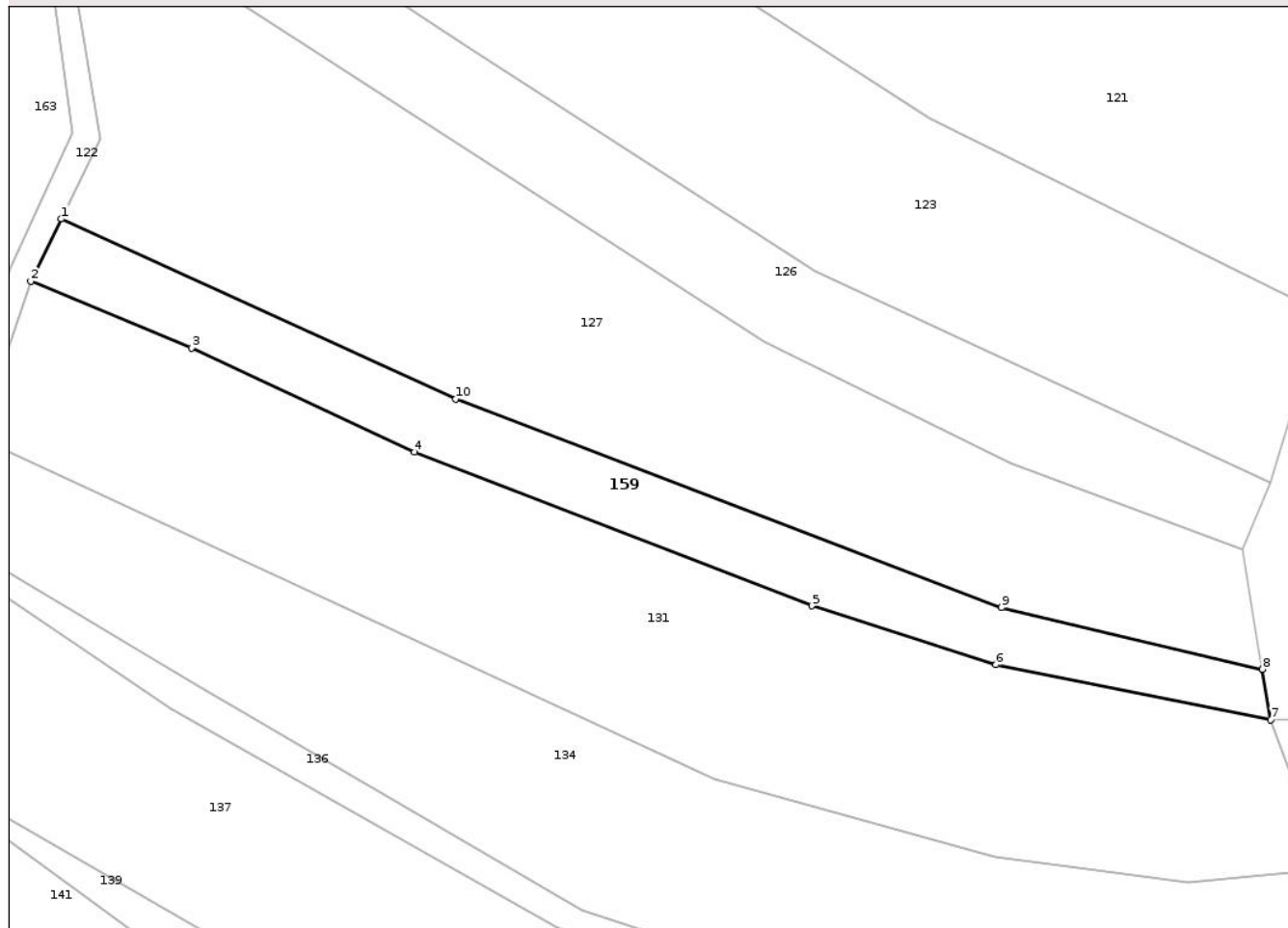
## Anexa Nr. 1 La Partea I

## Teren

Nr cadastral	Suprafața (mp)*	Observații / Referințe
	1.244	

\* Suprafața este determinată în planul de proiecție Stereo 70.

## DETALII LINIARE IMOBIL



## Date referitoare la teren

Crt	Categorie folosință	Intra vilan	Suprafața (mp)	Tarla	Parcelă	Nr. topo	Observații / Referințe
1	faneata	NU	1.244	-	sura luchii	-	

## Lungime Segmente

1) Valorile lungimilor segmentelor sunt obținute din proiecție în plan.

Punct început	X / Y	Punct sfârșit	X / Y	Lungime segment (** (m)
1	392.511,468 656.247,865	2	392.507,691 656.240,156	8.584
2	392.507,691 656.240,156	3	392.527,641 656.231,854	21.608
3	392.527,641 656.231,854	4	392.555,361 656.218,893	30.6
4	392.555,361 656.218,893	5	392.604,726 656.199,825	52.92
5	392.604,726 656.199,825	6	392.627,584 656.192,493	24.005

Punct început	X / Y	Punct sfârșit	X / Y	Lungime segment (** (m)
6	392.627,584 656.192,493	7	392.661,732 656.185,686	34.82
7	392.661,732 656.185,686	8	392.660,705 656.191,941	6.339
8	392.660,705 656.191,941	9	392.628,284 656.199,617	33.318
9	392.628,284 656.199,617	10	392.560,489 656.225,498	72.567
10	392.560,489 656.225,498	1	392.511,468 656.247,865	53.883

\*\* Lungimile segmentelor sunt determinate în planul de proiecție Stereo 70 și sunt rotunjite la 1 milimetru.

\*\*\* Distanța dintre puncte este formată din segmente cumulate ce sunt mai mici decât valoarea 1 milimetru.

Neutilizabil în Circuitul Civil



**DATE DESPRE IMOBILUL NR. 161**

Oficiul de Cadastru și Publicitate Imobiliară MARAMURES  
Biroul de Cadastru și Publicitate Imobiliară Baia Mare

**A. Partea I. Descrierea imobilului**

TEREN Extravilan

Adresa: Jud. Maramures

Nr. Crt	Nr cadastral Nr. topografic	Suprafața* (mp)	Observații / Referințe
A1		665	Sector cadastral:47 Teren neimprejmuit;

**B. Partea II. Proprietari și acte**

Inscrieri privitoare la dreptul de proprietate și alte drepturi reale	Referințe
<b>1 / 13/03/2026</b>	
Act Normativ nr. LEGEA 7, din 13/03/1996 emis de PARLAMENTUL ROMANIEI;	
B1	Inscrierea posesiei, drept de PROPRIETATE, dobandit prin Lege, cota actuala 1/1
	1) NEIDENTIFICAT NEIDENTIFICAT
/	
Act Normativ nr. LEGEA 7, din 13/03/1996 emis de PARLAMENTUL ROMANIEI;	
B2	Se noteaza mentiunea de proprietar neidentificat, rezerva comisiei locale de fond funciar.

**C. Partea III. SARCINI .**

Inscrieri privind dezmembramintele dreptului de proprietate, drepturi reale de garanție și sarcini	Referințe
NU SUNT	

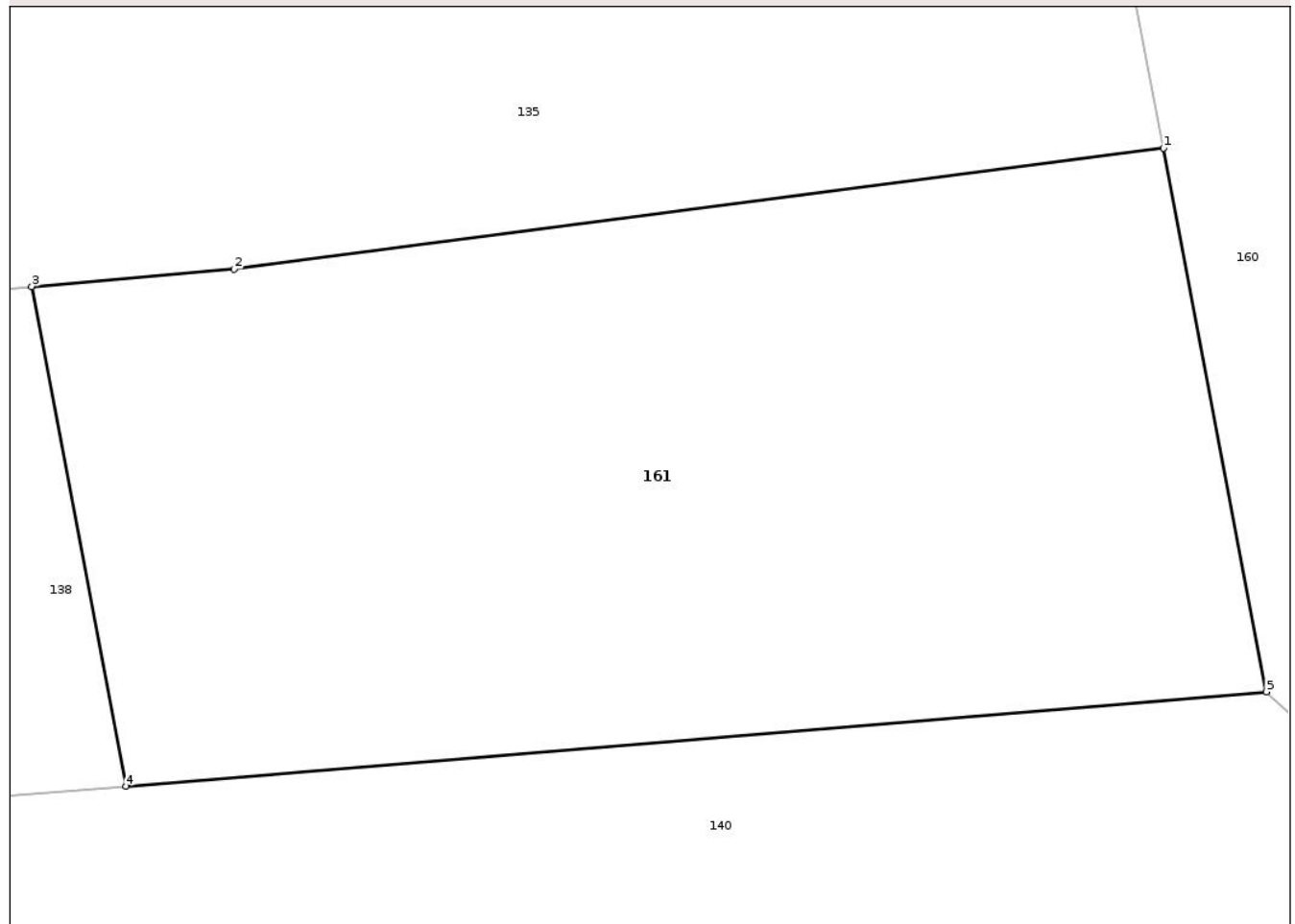
## Anexa Nr. 1 La Partea I

## Teren

Nr cadastral	Suprafața (mp)*	Observații / Referințe
	665	

\* Suprafața este determinată în planul de proiecție Stereo 70.

## DETALII LINIARE IMOBIL



## Date referitoare la teren

Crt	Categorie folosință	Intravilan	Suprafața (mp)	Tarla	Parcelă	Nr. topo	Observații / Referințe
1	arabil	NU	665	-	-	-	

## Lungime Segmente

1) Valorile lungimilor segmentelor sunt obținute din proiecție în plan.

Punct început	X / Y	Punct sfârșit	X / Y	Lungime segment (** (m)
1	392.391,32 656.170,64	2	392.360,37 656.166,62	31.21
2	392.360,37 656.166,62	3	392.353,633 656.166,037	6.762
3	392.353,633 656.166,037	4	392.356,779 656.149,4	16.933
4	392.356,779 656.149,4	5	392.394,741 656.152,549	38.092
5	392.394,741 656.152,549	1	392.391,32 656.170,64	18.412

\*\* Lungimile segmentelor sunt determinate în planul de proiecție Stereo 70 și sunt rotunjite la 1 milimetru.

\*\*\* Distanța dintre puncte este formată din segmente cumulate ce sunt mai mici decât valoarea 1 milimetru.

Neutilizabil în Circuitul  
Civil



**DATE DESPRE IMOBILUL NR. 163**

Oficiul de Cadastru și Publicitate Imobiliară MARAMURES  
Biroul de Cadastru și Publicitate Imobiliară Baia Mare

**A. Partea I. Descrierea imobilului**

TEREN Extravilan

Adresa: Jud. Maramures

Nr. Crt	Nr cadastral Nr. topografic	Suprafața* (mp)	Observații / Referințe
A1		3.105	Sector cadastral:47 Teren neimprejmuit;

**B. Partea II. Proprietari și acte**

Inscrieri privitoare la dreptul de proprietate și alte drepturi reale	Referințe
<b>1 / 16/01/2026</b>	
Act Administrativ nr. TP 1954/47, din 30/11/1999 emis de COMISIA JUDETEANA MARAMURES;	
B1	A1
Intabulare, drept de PROPRIETATE IN BAZA LEGII 18/1991, dobandit prin Reconstituire, cota actuala 1/1	
1) DANCIU-POP TEREZIA-MARIA	

**C. Partea III. SARCINI .**

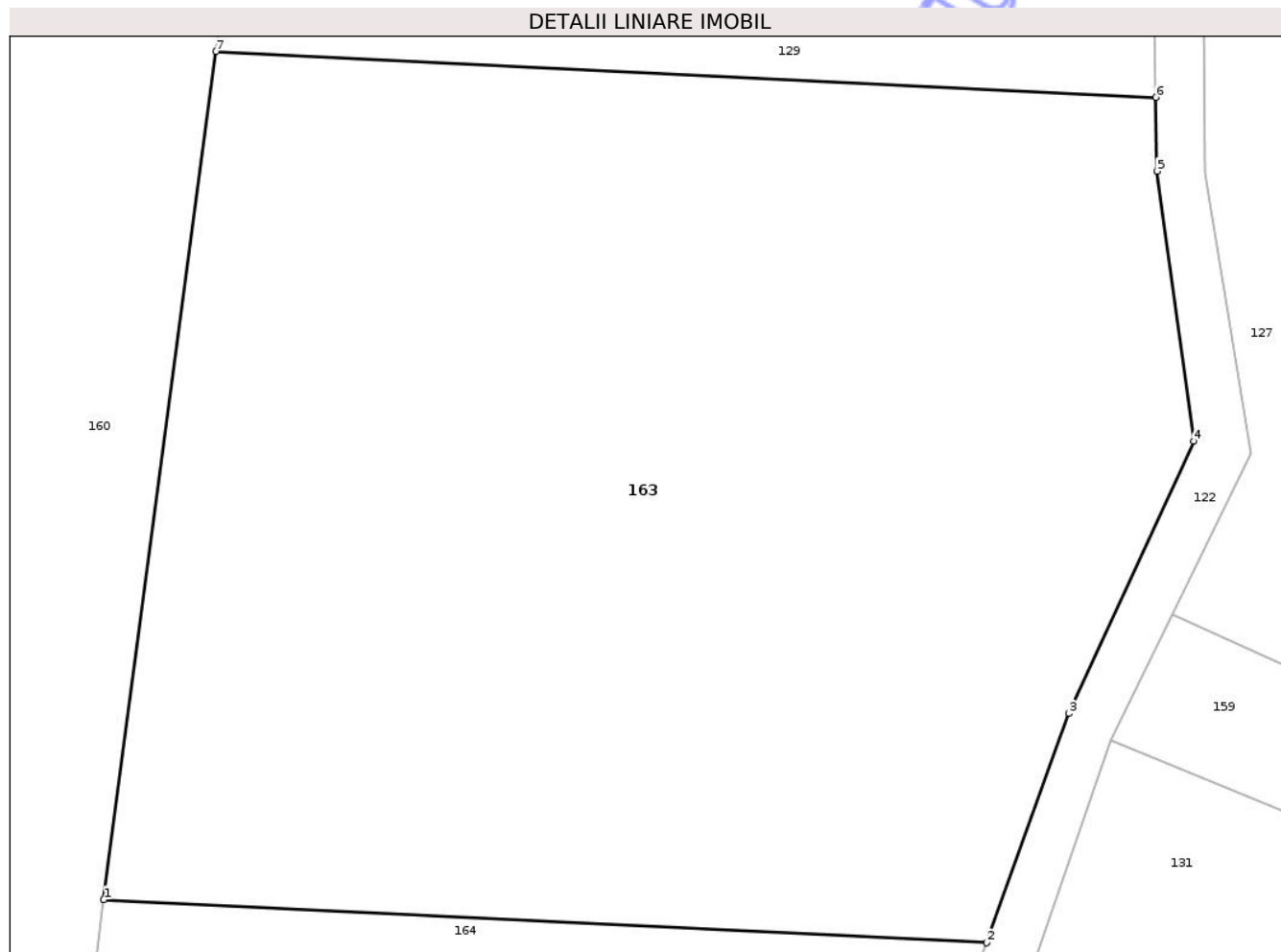
Inscrieri privind dezmembramintele dreptului de proprietate, drepturi reale de garanție și sarcini	Referințe
NU SUNT	

## Anexa Nr. 1 La Partea I

## Teren

Nr cadastral	Suprafața (mp)*	Observații / Referințe
	3.105	

\* Suprafața este determinată în planul de proiecție Stereo 70.



## Date referitoare la teren

Crt	Categorie folosință	Intra vilan	Suprafața (mp)	Tarla	Parcelă	Nr. topo	Observații / Referințe
1	faneata	NU	3.105	-	sura luchii	-	

## Lungime Segmente

1) Valorile lungimilor segmentelor sunt obținute din proiecție în plan.

Punct început	X / Y	Punct sfârșit	X / Y	Lungime segment (** (m)
1	392.445,639 656.230,315	2	392.500,051 656.227,662	54.476
2	392.500,051 656.227,662	3	392.505,1 656.241,77	14.984
3	392.505,1 656.241,77	4	392.512,789 656.258,546	18.454
4	392.512,789 656.258,546	5	392.510,521 656.275,16	16.768
5	392.510,521 656.275,16	6	392.510,461 656.279,7	4.541

Punct început	X / Y	Punct sfârșit	X / Y	Lungime segment (** (m)
6	392.510,461 656.279,7	7	392.452,558 656.282,524	57.972
7	392.452,558 656.282,524	1	392.445,639 656.230,315	52.665

\*\* Lungimile segmentelor sunt determinate în planul de proiecție Stereo 70 și sunt rotunjite la 1 milimetru.

\*\*\* Distanța dintre puncte este formată din segmente cumulate ce sunt mai mici decât valoarea 1 milimetru.

Neutilizabil în Circuitul Civil



**DATE DESPRE IMOBILUL NR. 79**

Oficiul de Cadastru și Publicitate Imobiliară MARAMURES  
Biroul de Cadastru și Publicitate Imobiliară Baia Mare

**A. Partea I. Descrierea imobilului**

TEREN Extravilan

Adresa: Jud. Maramures

Nr. Crt	Nr cadastral Nr. topografic	Suprafața* (mp)	Observații / Referințe
A1		5.231	Sector cadastral:47 Teren neimprejmuit;

**B. Partea II. Proprietari și acte**

Inscrieri privitoare la dreptul de proprietate și alte drepturi reale	Referințe
<b>1 / 15/01/2026</b>	
Act Normativ nr. LEGEA 7, din 13/03/1996 emis de PARLAMENTUL ROMANIEI;	
B1 Inscrierea posesiei, drept de PROPRIETATE, dobandit prin Lege, cota actuala 1/1	A1
1) NEIDENTIFICAT NEIDENTIFICAT	
/	
Act Normativ nr. LEGEA 7, din 13/03/1996 emis de PARLAMENTUL ROMANIEI;	
B2 Se noteaza mentiunea de proprietar neidentificat.	A1

**C. Partea III. SARCINI .**

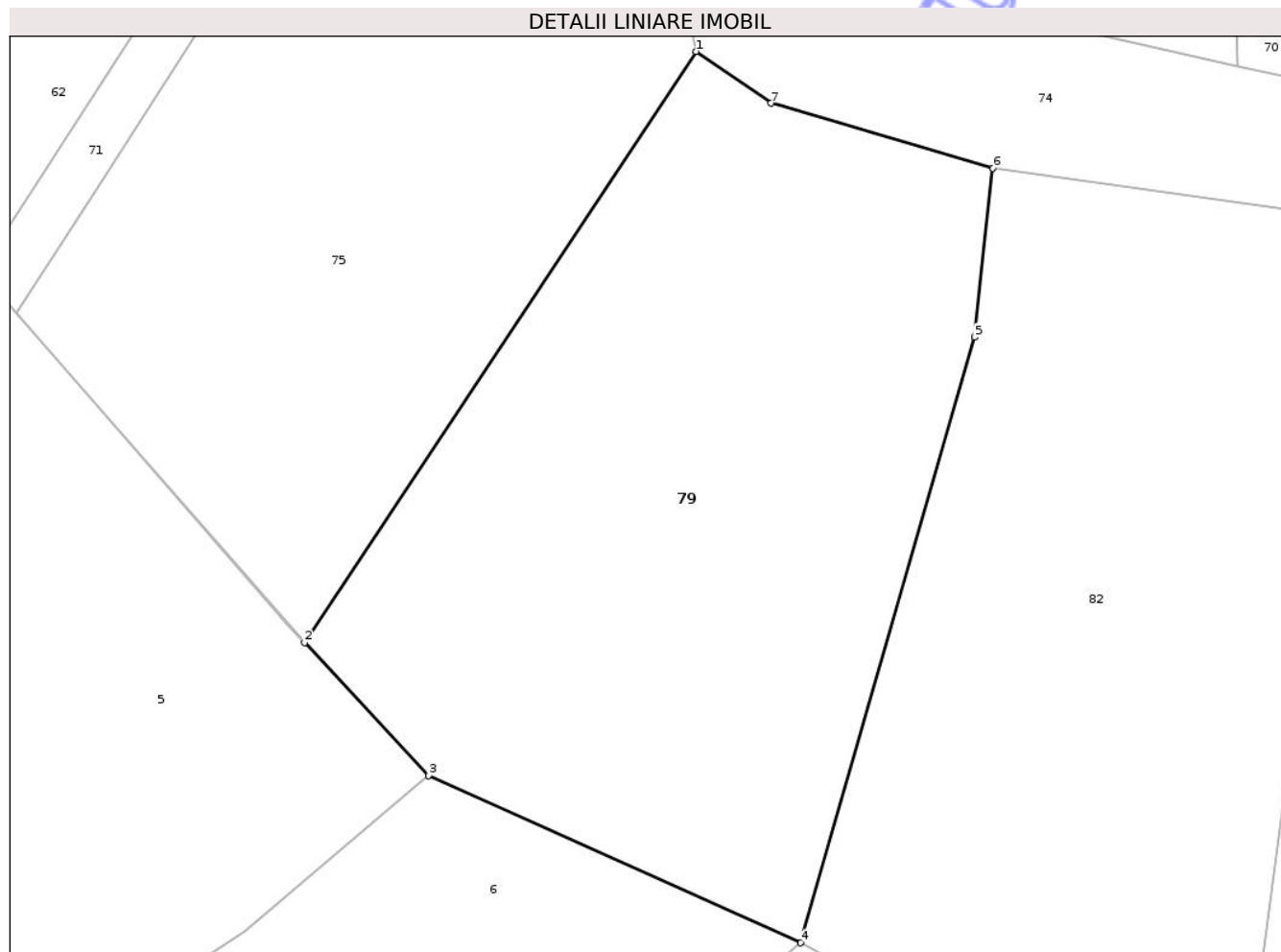
Inscrieri privind dezmembramintele dreptului de proprietate, drepturi reale de garanție și sarcini	Referințe
NU SUNT	

## Anexa Nr. 1 La Partea I

## Teren

Nr cadastral	Suprafața (mp)*	Observații / Referințe
	5.231	

\* Suprafața este determinată în planul de proiecție Stereo 70.



## Date referitoare la teren

Crt	Categorie folosință	Intra vilan	Suprafața (mp)	Tarla	Parcelă	Nr. topo	Observații / Referințe
1	faneata	NU	5.231	-	dumbrava	-	

## Lungime Segmente

1) Valorile lungimilor segmentelor sunt obținute din proiecție în plan.

Punct început	X / Y	Punct sfârșit	X / Y	Lungime segment (** (m)
1	391.985,041 656.698,166	2	391.937,3 656.626,136	86.415
2	391.937,3 656.626,136	3	391.952,444 656.609,939	22.174
3	391.952,444 656.609,939	4	391.997,814 656.589,544	49.743
4	391.997,814 656.589,544	5	392.019,064 656.663,341	76.796
5	392.019,064 656.663,341	6	392.021,257 656.683,954	20.729

Punct început	X / Y	Punct sfârșit	X / Y	Lungime segment (** (m)
6	392.021,257 656.683,954	7	391.994,22 656.691,863	28.17
7	391.994,22 656.691,863	1	391.985,041 656.698,166	11.135

\*\* Lungimile segmentelor sunt determinate în planul de proiecție Stereo 70 și sunt rotunjite la 1 milimetru.

\*\*\* Distanța dintre puncte este formată din segmente cumulate ce sunt mai mici decât valoarea 1 milimetru.

Neutilizabil în Circuitul Civil



**DATE DESPRE IMOBILUL NR. 81**

Oficiul de Cadastru și Publicitate Imobiliară MARAMURES  
Biroul de Cadastru și Publicitate Imobiliară Baia Mare

**A. Partea I. Descrierea imobilului**

TEREN Extravilan

Adresa: Jud. Maramures

Nr. Crt	Nr cadastral Nr. topografic	Suprafața* (mp)	Observații / Referințe
A1		4.431	Sector cadastral:47 Teren neimprejmuit;

**B. Partea II. Proprietari și acte**

Inscrieri privitoare la dreptul de proprietate și alte drepturi reale	Referințe
<b>1 / 15/01/2026</b>	
Act Normativ nr. LEGEA 7, din 13/03/1996 emis de PARLAMENTUL ROMANIEI;	
B1 Inscriserea posesiei, drept de PROPRIETATE, dobandit prin Lege, cota actuala 1/1	A1
1) NEIDENTIFICAT NEIDENTIFICAT	
/	
Act Normativ nr. LEGEA 7, din 13/03/1996 emis de PARLAMENTUL ROMANIEI;	
B2 Se noteaza mentiunea de proprietar neidentificat.	A1

**C. Partea III. SARCINI .**

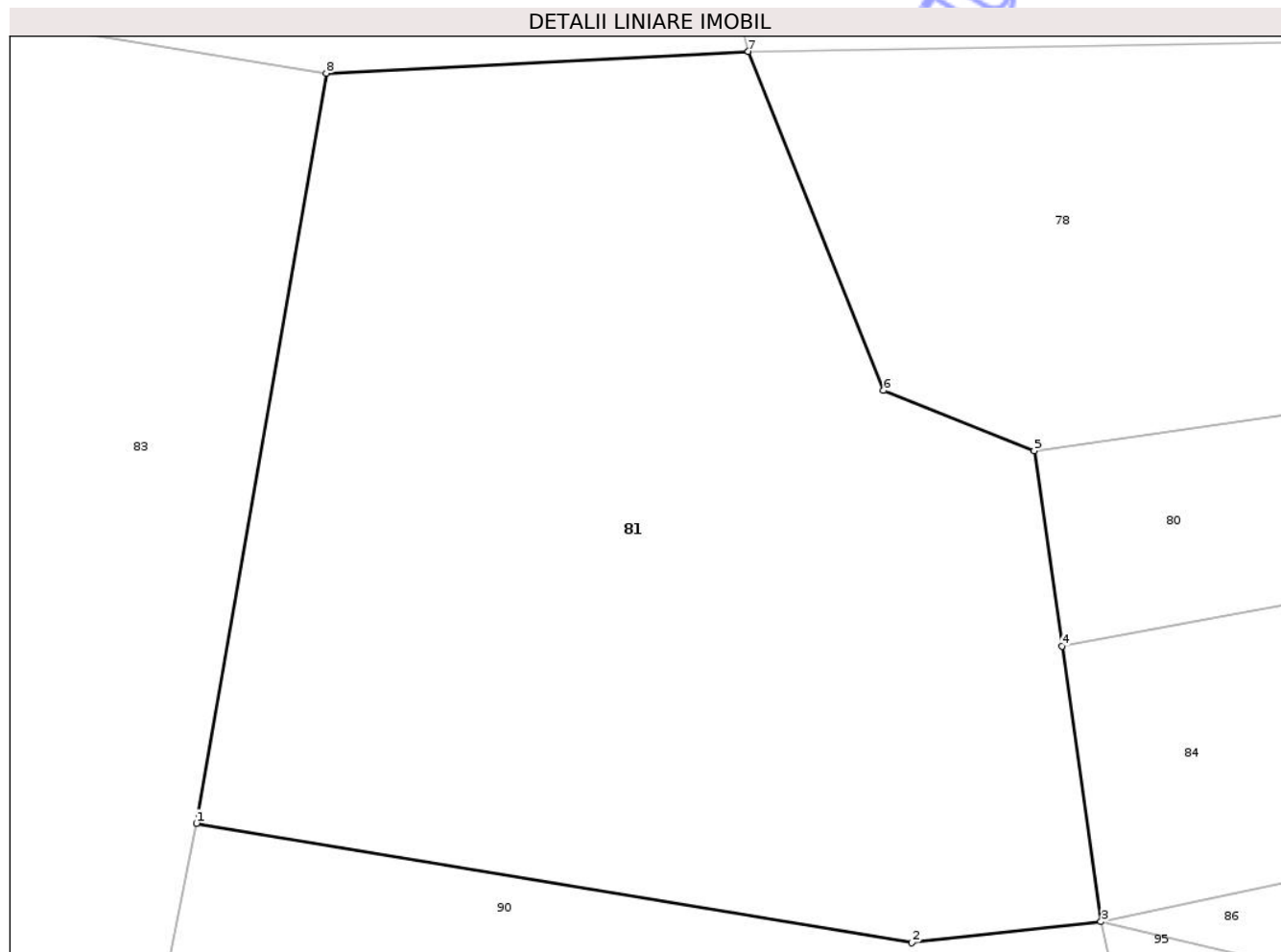
Inscrieri privind dezmembramintele dreptului de proprietate, drepturi reale de garanție și sarcini	Referințe
NU SUNT	

## Anexa Nr. 1 La Partea I

## Teren

Nr cadastral	Suprafața (mp)*	Observații / Referințe
	4.431	

\* Suprafața este determinată în planul de proiecție Stereo 70.



## Date referitoare la teren

Crt	Categorie folosință	Intra vilan	Suprafața (mp)	Tarla	Parcelă	Nr. topo	Observații / Referințe
1	faneata	NU	4.431	-	dumbrava	-	

## Lungime Segmente

1) Valorile lungimilor segmentelor sunt obținute din proiecție în plan.

Punct început	X / Y	Punct sfârșit	X / Y	Lungime segment (** (m)
1	392.128,128 656.601,225	2	392.190,443 656.590,821	63.178
2	392.190,443 656.590,821	3	392.206,928 656.592,648	16.586
3	392.206,928 656.592,648	4	392.203,527 656.616,636	24.228
4	392.203,527 656.616,636	5	392.201,117 656.633,642	17.176
5	392.201,117 656.633,642	6	392.187,988 656.638,872	14.132

Punct început	X / Y	Punct sfârșit	X / Y	Lungime segment (** (m)
6	392.187,988 656.638,872	7	392.176,205 656.668,38	31.774
7	392.176,205 656.668,38	8	392.139,441 656.666,496	36.812
8	392.139,441 656.666,496	1	392.128,128 656.601,225	66.244

\*\* Lungimile segmentelor sunt determinate în planul de proiecție Stereo 70 și sunt rotunjite la 1 milimetru.

\*\*\* Distanța dintre puncte este formată din segmente cumulate ce sunt mai mici decât valoarea 1 milimetru.

Neutilizabil în Circuitul Civil



**DATE DESPRE IMOBILUL NR. 83**

Oficiul de Cadastru și Publicitate Imobiliară MARAMURES  
Biroul de Cadastru și Publicitate Imobiliară Baia Mare

**A. Partea I. Descrierea imobilului**

TEREN Extravilan

Adresa: Jud. Maramures

Nr. Crt	Nr cadastral Nr. topografic	Suprafața* (mp)	Observații / Referințe
A1		3.519	Sector cadastral:47 Teren neimprejmuit;

**B. Partea II. Proprietari și acte**

Inscrieri privitoare la dreptul de proprietate și alte drepturi reale	Referințe
<b>1 / 15/01/2026</b>	
Act Normativ nr. LEGEA 7, din 13/03/1996 emis de PARLAMENTUL ROMANIEI;	
B1	Inscrierea posesiei, drept de PROPRIETATE, dobandit prin Lege, cota actuala 1/1
	1) NEIDENTIFICAT NEIDENTIFICAT
/	
Act Normativ nr. LEGEA 7, din 13/03/1996 emis de PARLAMENTUL ROMANIEI;	
B2	Se noteaza mentiunea de proprietar neidentificat.

**C. Partea III. SARCINI .**

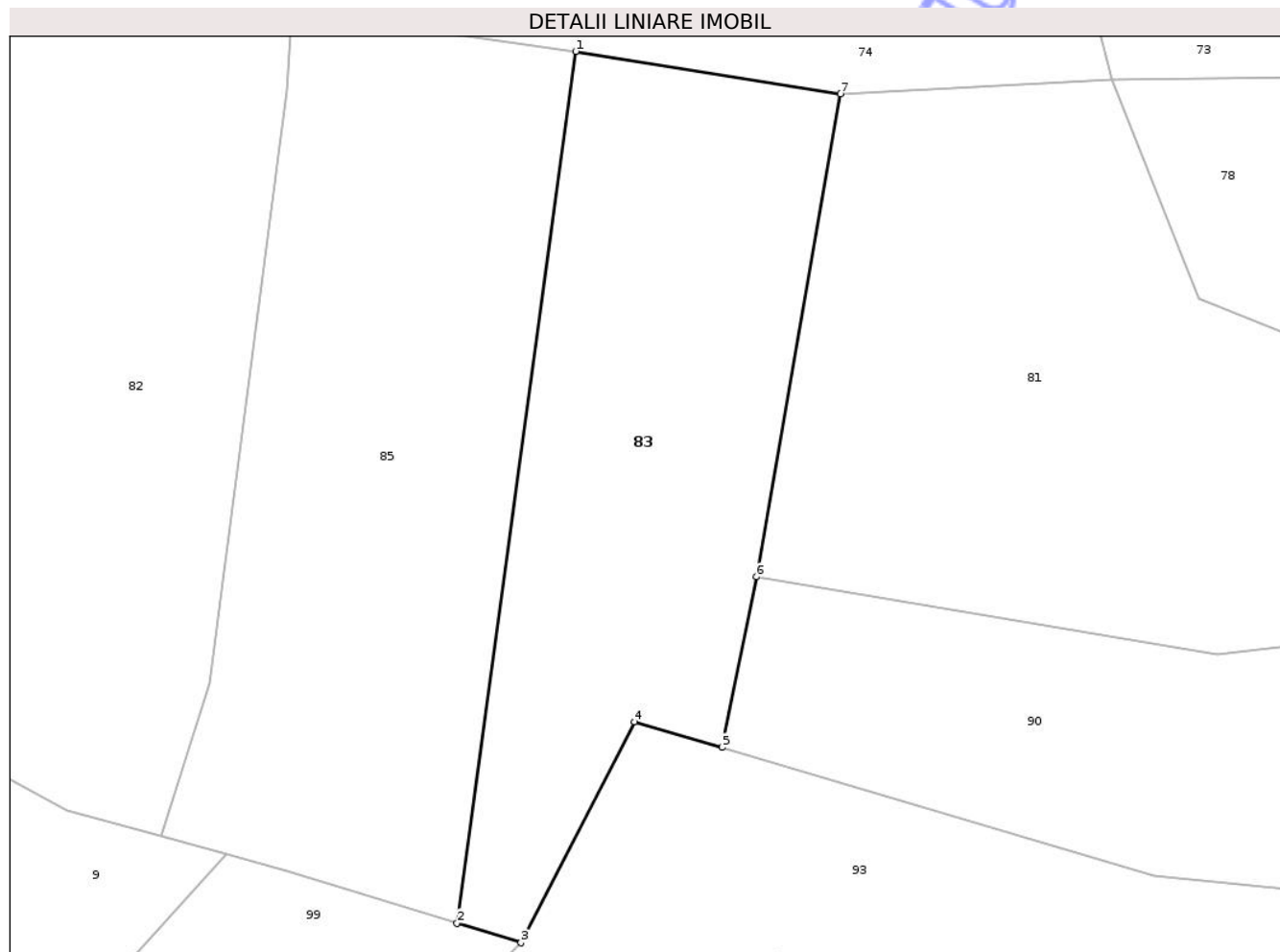
Inscrieri privind dezmembramintele dreptului de proprietate, drepturi reale de garanție și sarcini	Referințe
NU SUNT	

## Anexa Nr. 1 La Partea I

## Teren

Nr cadastral	Suprafața (mp)*	Observații / Referințe
	3.519	

\* Suprafața este determinată în planul de proiecție Stereo 70.



## Date referitoare la teren

Crt	Categorie folosință	Intra vilan	Suprafața (mp)	Tarla	Parcelă	Nr. topo	Observații / Referințe
1	faneata	NU	3.519	-	dumbrava	-	

## Lungime Segmente

1) Valorile lungimilor segmentelor sunt obținute din proiecție în plan.

Punct început	X / Y	Punct sfârșit	X / Y	Lungime segment (** (m)
1	392.103,621 656.672,244	2	392.087,583 656.554,425	118.906
2	392.087,583 656.554,425	3	392.096,229 656.551,758	9.048
3	392.096,229 656.551,758	4	392.111,565 656.581,646	33.593
4	392.111,565 656.581,646	5	392.123,478 656.578,159	12.413
5	392.123,478 656.578,159	6	392.128,128 656.601,225	23.53

Punct început	X / Y	Punct sfârșit	X / Y	Lungime segment (** (m)
6	392.128,128 656.601,225	7	392.139,441 656.666,496	66.244
7	392.139,441 656.666,496	1	392.103,621 656.672,244	36.278

\*\* Lungimile segmentelor sunt determinate în planul de proiecție Stereo 70 și sunt rotunjite la 1 milimetru.

\*\*\* Distanța dintre puncte este formată din segmente cumulate ce sunt mai mici decât valoarea 1 milimetru.

Neutilizabil în Circuitul Civil



**DATE DESPRE IMOBILUL NR. 85**

Oficiul de Cadastru și Publicitate Imobiliară MARAMURES  
Biroul de Cadastru și Publicitate Imobiliară Baia Mare

**A. Partea I. Descrierea imobilului**

TEREN Extravilan

Nr. CF vechi:97  
Nr. cadastral vechi:2032

Adresa: Jud. Maramures

Nr. Crt	Nr cadastral Nr. topografic	Suprafața* (mp)	Observații / Referințe
A1	50183	4.424	Sector cadastral:47 Teren neimprejmuit;

**B. Partea II. Proprietari și acte**

Inscrieri privitoare la dreptul de proprietate și alte drepturi reale		Referințe
<b>21852 / 15/05/2014</b>		
Act Notarial nr. Certificat de mostenitor nr. 41/2014, Dosar nr. 53/2014, din 14/05/2014 emis de NP Munteanu Ioan;		
B2	Intabulare, drept de PROPRIETATE cu titlu de drept mostenire, dobandit prin Succesiune, cota actuala 1/1 1) <b>BOC VALERIA</b> , bun propriu	A1
<i>OBSERVATII: pozitie transcrisa din CF 50183, sub rangul incheierii nr. 21852 din 15.05.2014</i>		

**C. Partea III. SARCINI .**

Inscrieri privind dezmembramintele dreptului de proprietate, drepturi reale de garanție și sarcini	Referințe
NU SUNT	

## Anexa Nr. 1 La Partea I

## Teren

Nr cadastral	Suprafața (mp)*	Observații / Referințe
50183	4.424	

\* Suprafața este determinată în planul de proiecție Stereo 70.



## Date referitoare la teren

Crt	Categorie folosință	Intra vilan	Suprafața (mp)	Tarla	Parcelă	Nr. topo	Observații / Referințe
1	arabil	NU	4.424	-	-	-	

## Lungime Segmente

1) Valorile lungimilor segmentelor sunt obținute din proiecție în plan.

Punct început	X / Y	Punct sfârșit	X / Y	Lungime segment (** (m)
1	392.065,208 656.677,787	2	392.064,524 656.666,92	10.889
2	392.064,524 656.666,92	3	392.054,139 656.586,851	80.74
3	392.054,139 656.586,851	4	392.047,558 656.566,173	21.7
4	392.047,558 656.566,173	5	392.056,38 656.563,762	9.146
5	392.056,38 656.563,762	6	392.064,528 656.561,535	8.447

Punct început	X / Y	Punct sfârșit	X / Y	Lungime segment (** (m)
6	392.064,528 656.561,535	7	392.087,583 656.554,425	24.126
7	392.087,583 656.554,425	8	392.103,621 656.672,244	118.906
8	392.103,621 656.672,244	1	392.065,208 656.677,787	38.811

\*\* Lungimile segmentelor sunt determinate în planul de proiecție Stereo 70 și sunt rotunjite la 1 milimetru.

\*\*\* Distanța dintre puncte este formată din segmente cumulate ce sunt mai mici decât valoarea 1 milimetru.

Neutilizabil în Circuitul Civil



**DATE DESPRE IMOBILUL NR. 86**

Oficiul de Cadastru și Publicitate Imobiliară MARAMURES  
Biroul de Cadastru și Publicitate Imobiliară Baia Mare

**A. Partea I. Descrierea imobilului**

TEREN Extravilan

Adresa: Jud. Maramures

Nr. Crt	Nr cadastral Nr. topografic	Suprafața* (mp)	Observații / Referințe
A1		1.524	Sector cadastral:47 Teren neimprejmuit;

**B. Partea II. Proprietari și acte**

Inscrieri privitoare la dreptul de proprietate și alte drepturi reale	Referințe
<b>1 / 15/01/2026</b>	
Act Normativ nr. LEGEA 7, din 13/03/1996 emis de PARLAMENTUL ROMANIEI;	
B1 Inscrierea posesiei, drept de PROPRIETATE, dobandit prin Lege, cota actuala 1/1	A1
1) NEIDENTIFICAT NEIDENTIFICAT	
/	
Act Normativ nr. LEGEA 7, din 13/03/1996 emis de PARLAMENTUL ROMANIEI;	
B2 Se noteaza mentiunea de proprietar neidentificat.	A1

**C. Partea III. SARCINI .**

Inscrieri privind dezmembramintele dreptului de proprietate, drepturi reale de garanție și sarcini	Referințe
NU SUNT	

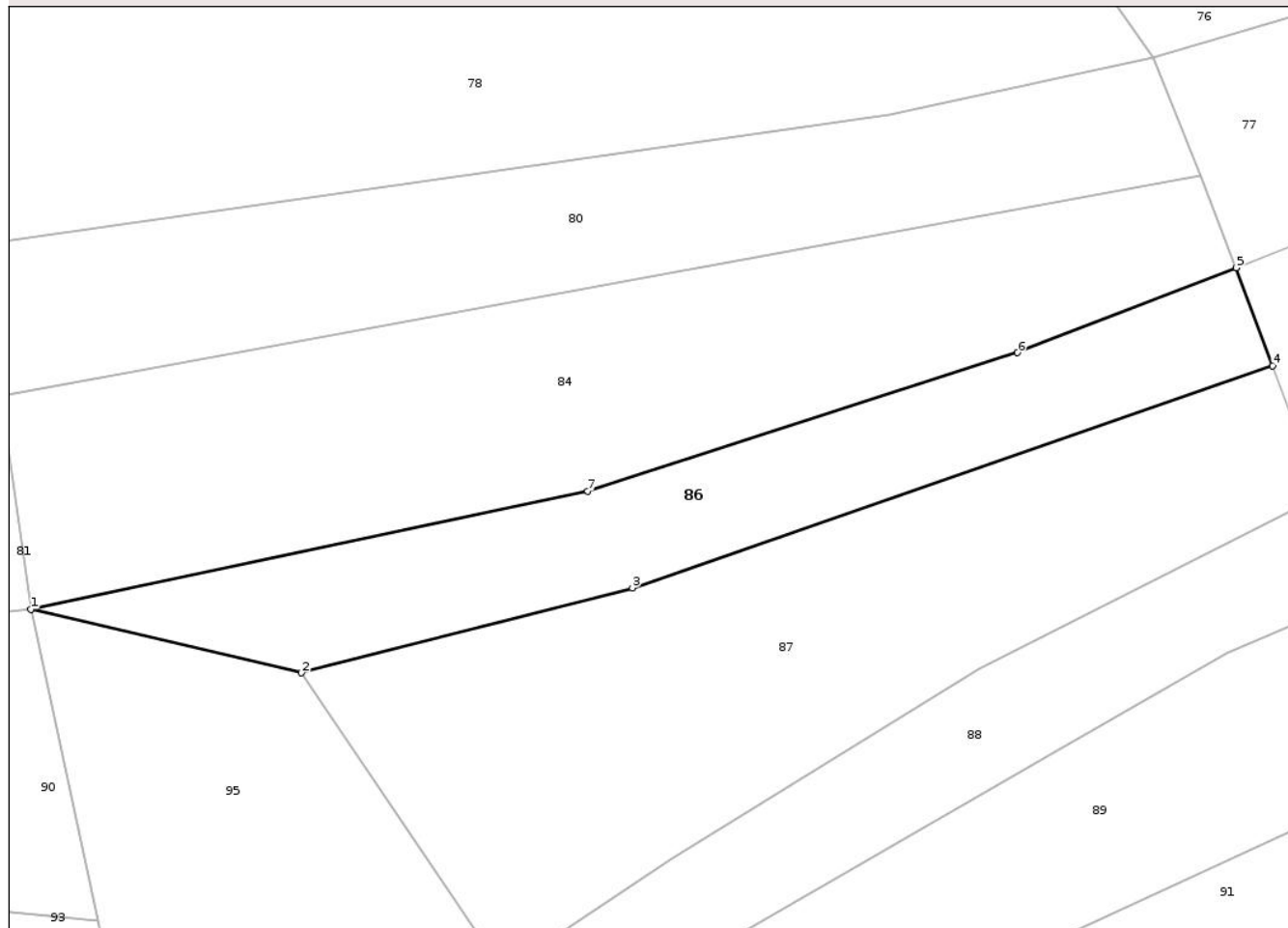
## Anexa Nr. 1 La Partea I

## Teren

Nr cadastral	Suprafața (mp)*	Observații / Referințe
	1.524	

\* Suprafața este determinată în planul de proiecție Stereo 70.

## DETALII LINIARE IMOBIL



## Date referitoare la teren

Crt	Categorie folosință	Intra vilan	Suprafața (mp)	Tarla	Parcelă	Nr. topo	Observații / Referințe
1	faneata	NU	1.524	-	dumbrava	-	

## Lungime Segmente

1) Valorile lungimilor segmentelor sunt obținute din proiecție în plan.

Punct început	X / Y	Punct sfârșit	X / Y	Lungime segment (** (m)
1	392.206,928 656.592,648	2	392.237,385 656.585,477	31.29
2	392.237,385 656.585,477	3	392.274,669 656.595,024	38.487
3	392.274,669 656.595,024	4	392.346,741 656.620,013	76.281
4	392.346,741 656.620,013	5	392.342,659 656.631,049	11.767
5	392.342,659 656.631,049	6	392.318,002 656.621,487	26.446

Punct început	X / Y	Punct sfârșit	X / Y	Lungime segment (** (m)
6	392.318,002 656.621,487	7	392.269,636 656.605,904	50.814
7	392.269,636 656.605,904	1	392.206,928 656.592,648	64.094

\*\* Lungimile segmentelor sunt determinate în planul de proiecție Stereo 70 și sunt rotunjite la 1 milimetru.

\*\*\* Distanța dintre puncte este formată din segmente cumulate ce sunt mai mici decât valoarea 1 milimetru.

Neutilizabil în Circuitul Civil



**DATE DESPRE IMOBILUL NR. 89**

Oficiul de Cadastru și Publicitate Imobiliară MARAMURES  
Biroul de Cadastru și Publicitate Imobiliară Baia Mare

**A. Partea I. Descrierea imobilului**

TEREN Extravilan

Adresa: Jud. Maramures

Nr. Crt	Nr cadastral Nr. topografic	Suprafața* (mp)	Observații / Referințe
A1		6.492	Sector cadastral:47 Teren neimprejmuit;

**B. Partea II. Proprietari și acte**

Inscrieri privitoare la dreptul de proprietate și alte drepturi reale	Referințe
<b>1 / 15/01/2026</b>	
Act Normativ nr. LEGEA 7, din 13/03/1996 emis de PARLAMENTUL ROMANIEI;	
B1 Inscrierea posesiei, drept de PROPRIETATE, dobandit prin Lege, cota actuala 1/1	A1
1) NEIDENTIFICAT NEIDENTIFICAT	
/	
Act Normativ nr. LEGEA 7, din 13/03/1996 emis de PARLAMENTUL ROMANIEI;	
B2 Se noteaza mentiunea de proprietar neidentificat.	A1

**C. Partea III. SARCINI .**

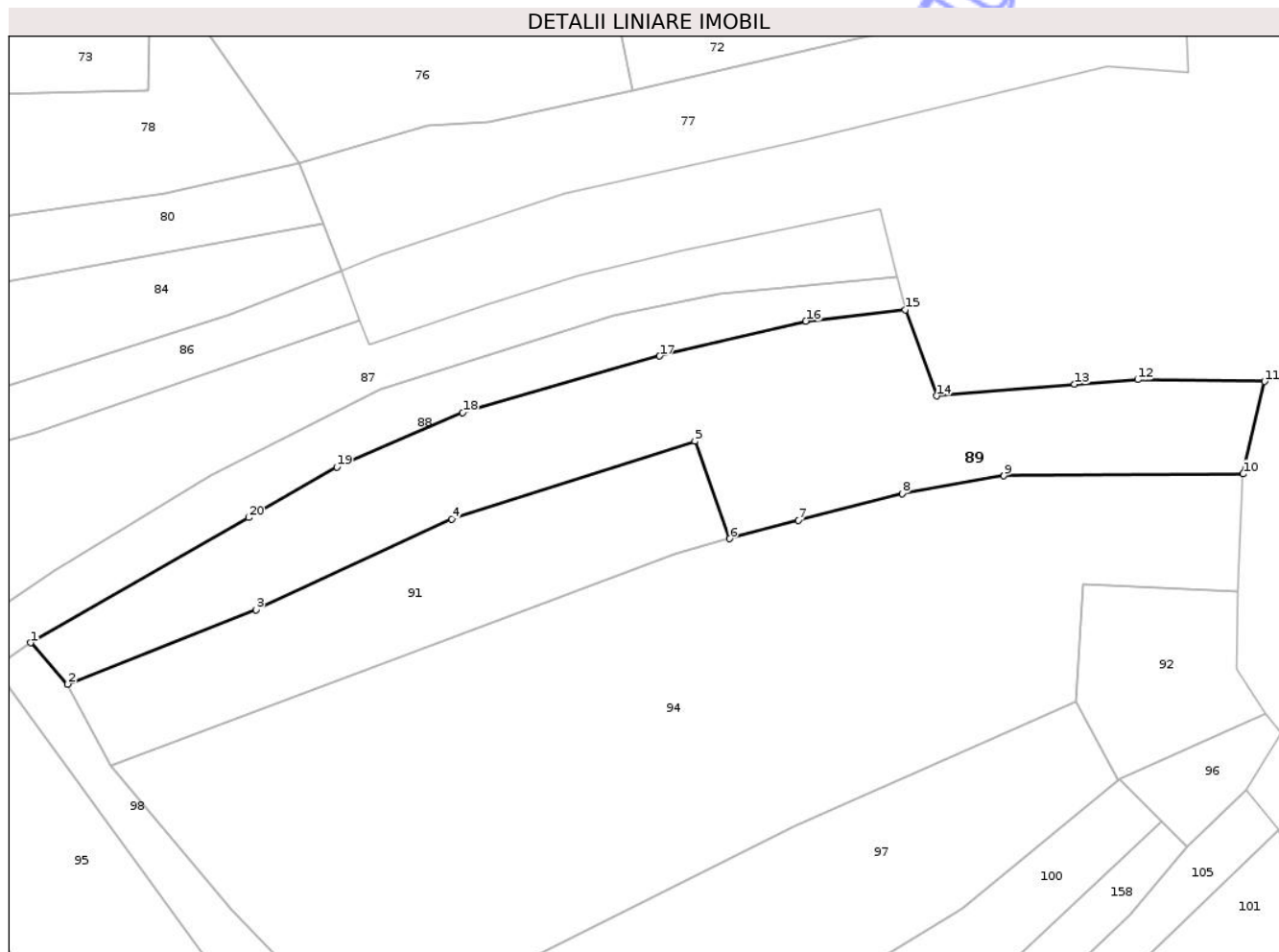
Inscrieri privind dezmembramintele dreptului de proprietate, drepturi reale de garanție și sarcini	Referințe
NU SUNT	

## Anexa Nr. 1 La Partea I

## Teren

Nr cadastral	Suprafața (mp)*	Observații / Referințe
	6.492	

\* Suprafața este determinată în planul de proiecție Stereo 70.



## Date referitoare la teren

Crt	Categorie folosință	Intravilan	Suprafața (mp)	Tarla	Parcelă	Nr. topo	Observații / Referințe
1	faneata	NU	6.492	-	dumbrava	-	

## Lungime Segmente

1) Valorile lungimilor segmentelor sunt obținute din proiecție în plan.

Punct început	X / Y	Punct sfârșit	X / Y	Lungime segment (** (m)
1	392.273,877 656.548,781	2	392.282,068 656.539,618	12.29
2	392.282,068 656.539,618	3	392.323,716 656.556,078	44.783
3	392.323,716 656.556,078	4	392.367,074 656.576,109	47.761
4	392.367,074 656.576,109	5	392.420,894 656.593,314	56.503
5	392.420,894 656.593,314	6	392.428,551 656.571,775	22.86

Punct început	X / Y	Punct sfârșit	X / Y	Lungime segment (** (m)
6	392.428,551 656.571,775	7	392.443,8 656.575,88	15.792
7	392.443,8 656.575,88	8	392.466,71 656.581,77	23.655
8	392.466,71 656.581,77	9	392.489,28 656.585,68	22.906
9	392.489,28 656.585,68	10	392.542,2 656.586,08	52.922
10	392.542,2 656.586,08	11	392.546,961 656.606,552	21.018
11	392.546,961 656.606,552	12	392.518,852 656.606,924	28.111
12	392.518,852 656.606,924	13	392.504,884 656.605,929	14.003
13	392.504,884 656.605,929	14	392.474,352 656.603,311	30.644
14	392.474,352 656.603,311	15	392.467,436 656.622,333	20.24
15	392.467,436 656.622,333	16	392.445,429 656.619,857	22.146
16	392.445,429 656.619,857	17	392.413,039 656.612,158	33.292
17	392.413,039 656.612,158	18	392.369,48 656.599,658	45.317
18	392.369,48 656.599,658	19	392.341,652 656.587,658	30.305
19	392.341,652 656.587,658	20	392.322,083 656.576,467	22.543
20	392.322,083 656.576,467	1	392.273,877 656.548,781	55.591

\*\* Lungimile segmentelor sunt determinate în planul de proiecție Stereo 70 și sunt rotunjite la 1 milimetru.

\*\*\* Distanța dintre puncte este formată din segmente cumulate ce sunt mai mici decât valoarea 1 milimetru.



**DATE DESPRE IMOBILUL NR. 91**

Oficiul de Cadastru și Publicitate Imobiliară MARAMURES  
Biroul de Cadastru și Publicitate Imobiliară Baia Mare

**A. Partea I. Descrierea imobilului**

TEREN Extravilan

Adresa: Jud. Maramures

Nr. Crt	Nr cadastral Nr. topografic	Suprafața* (mp)	Observații / Referințe
A1		3.283	Sector cadastral:47 Teren neimprejmuit;

**B. Partea II. Proprietari și acte**

Inscrieri privitoare la dreptul de proprietate și alte drepturi reale	Referințe
<b>1 / 15/01/2026</b>	
Act Normativ nr. LEGEA 7, din 13/03/1996 emis de PARLAMENTUL ROMANIEI;	
B1	Inscrierea posesiei, drept de PROPRIETATE, dobandit prin Lege, cota actuala 1/1
	1) NEIDENTIFICAT NEIDENTIFICAT
/	
Act Normativ nr. LEGEA 7, din 13/03/1996 emis de PARLAMENTUL ROMANIEI;	
B2	Se noteaza mentiunea de proprietar neidentificat.

**C. Partea III. SARCINI .**

Inscrieri privind dezmembramintele dreptului de proprietate, drepturi reale de garanție și sarcini	Referințe
NU SUNT	

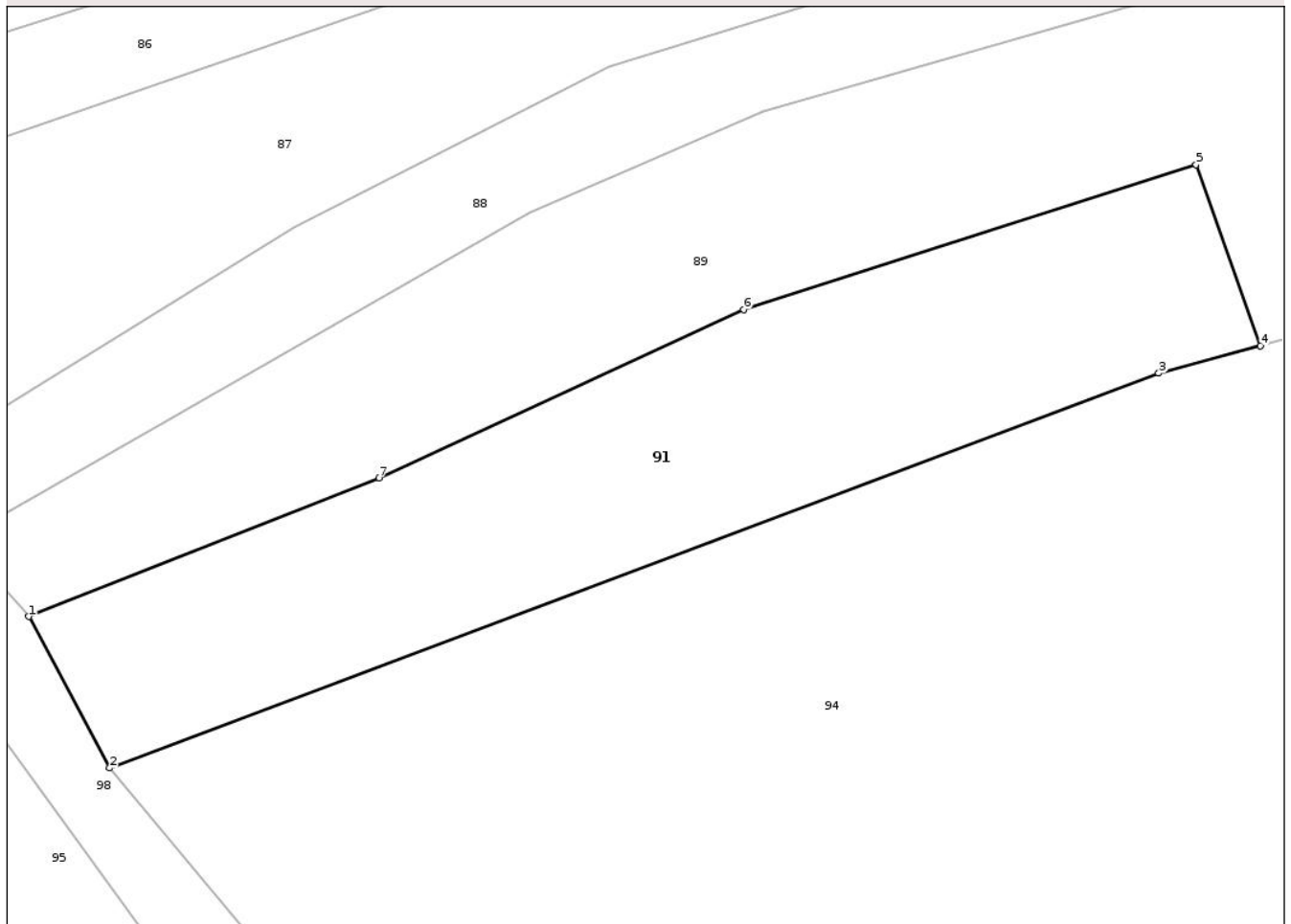
## Anexa Nr. 1 La Partea I

## Teren

Nr cadastral	Suprafața (mp)*	Observații / Referințe
	3.283	

\* Suprafața este determinată în planul de proiecție Stereo 70.

## DETALII LINIARE IMOBIL



## Date referitoare la teren

Crt	Categorie folosință	Intra vilan	Suprafața (mp)	Tarla	Parcelă	Nr. topo	Observații / Referințe
1	faneata	NU	3.283	-	dumbrava	-	

## Lungime Segmente

1) Valorile lungimilor segmentelor sunt obținute din proiecție în plan.

Punct început	X / Y	Punct sfârșit	X / Y	Lungime segment (** (m)
1	392.282,068 656.539,618	2	392.291,71 656.521,63	20.409
2	392.291,71 656.521,63	3	392.416,46 656.568,52	133.271
3	392.416,46 656.568,52	4	392.428,551 656.571,775	12.521
4	392.428,551 656.571,775	5	392.420,894 656.593,314	22.86
5	392.420,894 656.593,314	6	392.367,074 656.576,109	56.503

Punct început	X / Y	Punct sfârșit	X / Y	Lungime segment (** (m)
6	392.367,074 656.576,109	7	392.323,716 656.556,078	47.761
7	392.323,716 656.556,078	1	392.282,068 656.539,618	44.783

\*\* Lungimile segmentelor sunt determinate în planul de proiecție Stereo 70 și sunt rotunjite la 1 milimetru.

\*\*\* Distanța dintre puncte este formată din segmente cumulate ce sunt mai mici decât valoarea 1 milimetru.

Neutilizabil în Circuitul Civil



**DATE DESPRE IMOBILUL NR. 93**

Oficiul de Cadastru și Publicitate Imobiliară MARAMURES  
Biroul de Cadastru și Publicitate Imobiliară Baia Mare

**A. Partea I. Descrierea imobilului**

TEREN Extravilan

Adresa: Jud. Maramures

Nr. Crt	Nr cadastral Nr. topografic	Suprafața* (mp)	Observații / Referințe
A1		5.225	Sector cadastral:47 Teren neimprejmuit;

**B. Partea II. Proprietari și acte**

Inscrieri privitoare la dreptul de proprietate și alte drepturi reale	Referințe
<b>1 / 15/01/2026</b>	
Act Normativ nr. LEGEA 7, din 13/03/1996 emis de PARLAMENTUL ROMANIEI;	
B1 Inscrierea posesiei, drept de PROPRIETATE, dobandit prin Lege, cota actuala 1/1	A1
1) NEIDENTIFICAT NEIDENTIFICAT	
/	
Act Normativ nr. LEGEA 7, din 13/03/1996 emis de PARLAMENTUL ROMANIEI;	
B2 Se noteaza mentiunea de proprietar neidentificat.	A1

**C. Partea III. SARCINI .**

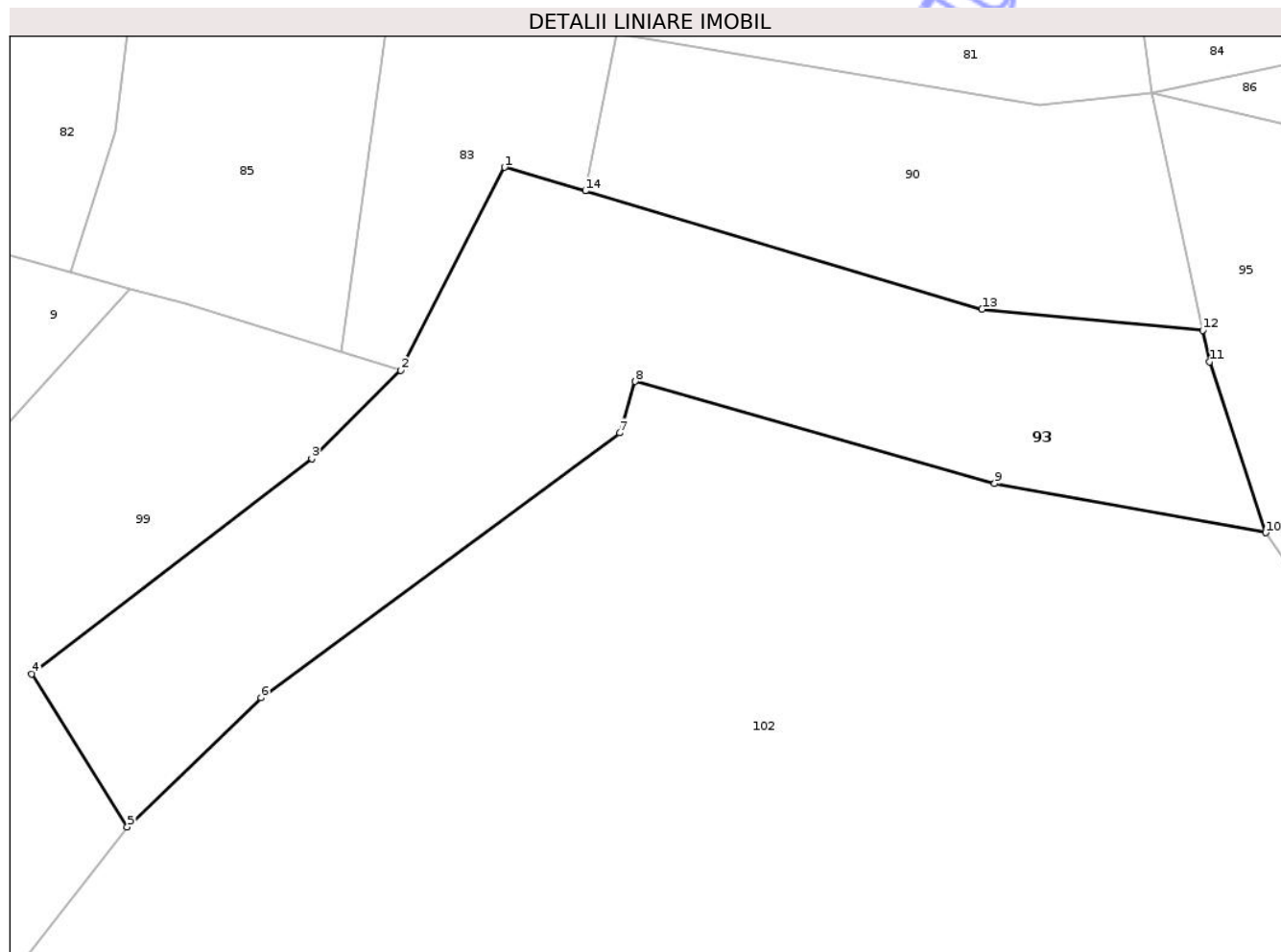
Inscrieri privind dezmembramintele dreptului de proprietate, drepturi reale de garanție și sarcini	Referințe
NU SUNT	

## Anexa Nr. 1 La Partea I

## Teren

Nr cadastral	Suprafața (mp)*	Observații / Referințe
	5.225	

\* Suprafața este determinată în planul de proiecție Stereo 70.



## Date referitoare la teren

Crt	Categorie folosință	Intra vilan	Suprafața (mp)	Tarla	Parcelă	Nr. topo	Observații / Referințe
1	faneata	NU	5.225	-	dumbrava	-	

## Lungime Segmente

1) Valorile lungimilor segmentelor sunt obținute din proiecție în plan.

Punct început	X / Y	Punct sfârșit	X / Y	Lungime segment (** (m)
1	392.111,565 656.581,646	2	392.096,229 656.551,758	33.593
2	392.096,229 656.551,758	3	392.083,174 656.538,735	18.44
3	392.083,174 656.538,735	4	392.041,879 656.507,083	52.03
4	392.041,879 656.507,083	5	392.055,974 656.484,551	26.577
5	392.055,974 656.484,551	6	392.075,674 656.503,539	27.361

Punct început	X / Y	Punct sfârșit	X / Y	Lungime segment (** (m)
6	392.075,674 656.503,539	7	392.128,538 656.542,542	65.695
7	392.128,538 656.542,542	8	392.130,818 656.550,111	7.905
8	392.130,818 656.550,111	9	392.183,784 656.535,099	55.052
9	392.183,784 656.535,099	10	392.223,725 656.527,869	40.59
10	392.223,725 656.527,869	11	392.215,455 656.552,982	26.44
11	392.215,455 656.552,982	12	392.214,449 656.557,66	4.785
12	392.214,449 656.557,66	13	392.181,914 656.560,752	32.682
13	392.181,914 656.560,752	14	392.123,478 656.578,159	60.974
14	392.123,478 656.578,159	1	392.111,565 656.581,646	12.413

\*\* Lungimile segmentelor sunt determinate în planul de proiecție Stereo 70 și sunt rotunjite la 1 milimetru.

\*\*\* Distanța dintre puncte este formată din segmente cumulate ce sunt mai mici decât valoarea 1 milimetru.



**DATE DESPRE IMOBILUL NR. 53**

Oficiul de Cadastru și Publicitate Imobiliară MARAMURES  
Biroul de Cadastru și Publicitate Imobiliară Baia Mare

**A. Partea I. Descrierea imobilului**

TEREN Necunoscut

Adresa: Loc. Boiu Mare, Jud. Maramures

Nr. Crt	Nr cadastral Nr. topografic	Suprafața* (mp)	Observații / Referințe
A1	50369	9.095	Sector cadastral:47 Teren neimprejmuit;

**B. Partea II. Proprietari și acte**

Inscrieri privitoare la dreptul de proprietate și alte drepturi reale		Referințe
<b>24637 / 14/04/2021</b>		
Act Notarial nr. Certificat de mostenitor nr. 49, dos. nr. 55-56/2021, din 14/04/2021 emis de NP Mihali Alexandra Maria (act notarial nr Incheiere de completare nr. 54 din 14.04.2021, emis de NP Mihali Alexandra Maria);		
B5	Intabulare, drept de PROPRIETATEcu titlu de drept mostenire, dobandit prin Succesiune, cota actuala 3/4 1) <b>POP VASILE</b> , bun propriu <i>OBSERVATII: pozitie transcrisa din CF 50369, sub rangul incheierii nr. 24637 din 14.04.2021</i>	A1
B6	Intabulare, drept de PROPRIETATEcu titlu de drept mostenire, dobandit prin Succesiune, cota actuala 1/4 1) <b>POP VASILE</b> , bun propriu <i>OBSERVATII: pozitie transcrisa din CF 50369, sub rangul incheierii nr. 24637 din 14.04.2021</i>	A1

**C. Partea III. SARCINI .**

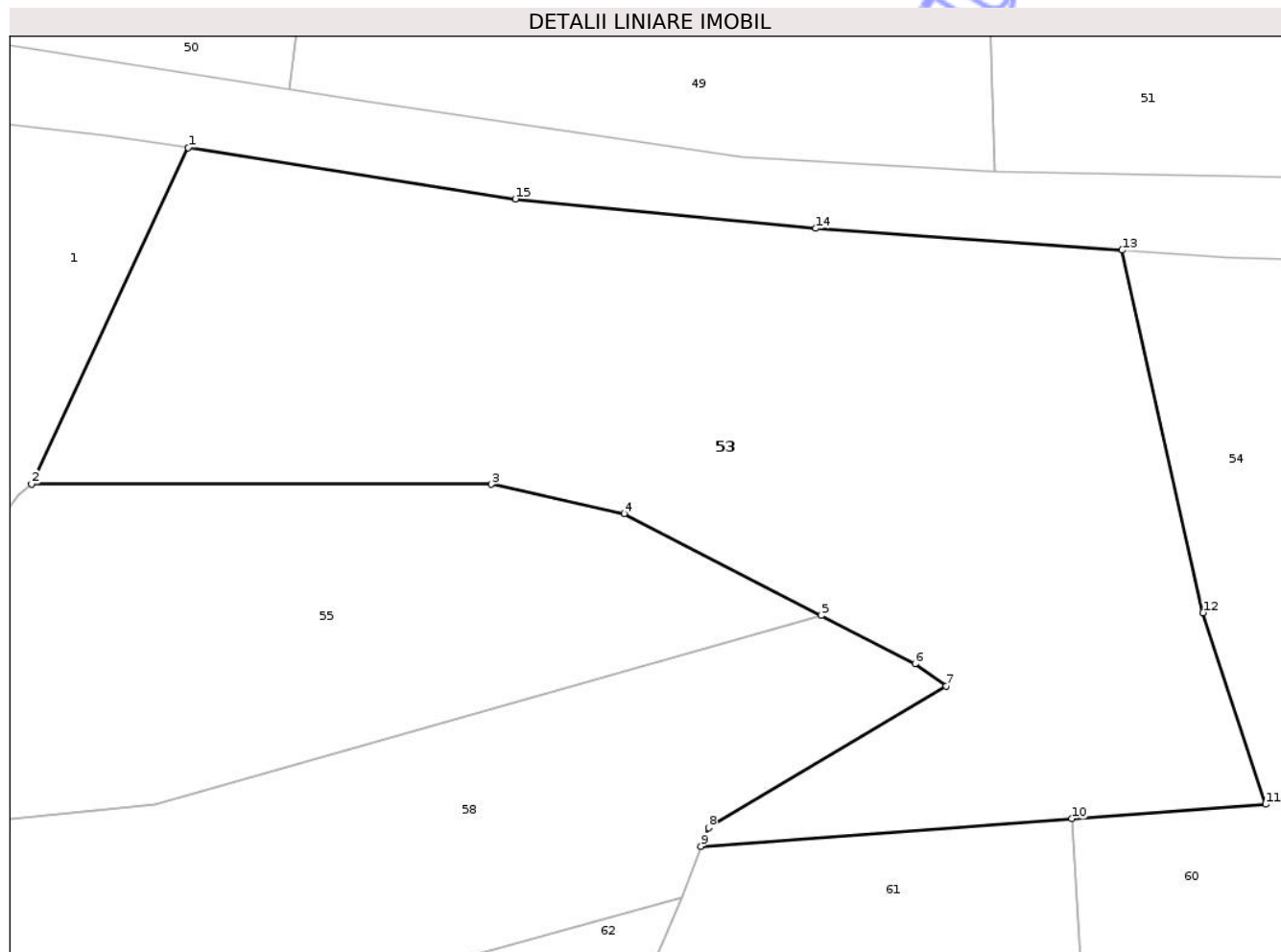
Inscrieri privind dezmembramintele dreptului de proprietate, drepturi reale de garanție și sarcini	Referințe
NU SUNT	

## Anexa Nr. 1 La Partea I

## Teren

Nr cadastral	Suprafața (mp)*	Observații / Referințe
50369	9.095	

\* Suprafața este determinată în planul de proiecție Stereo 70.



## Date referitoare la teren

Crt	Categorie folosință	Intravilan	Suprafața (mp)	Tarla	Parcelă	Nr. topo	Observații / Referințe
1	faneata	DA	7.473	-	-	-	
2	faneata	NU	1.622	-	-	-	

## Lungime Segmente

1) Valorile lungimilor segmentelor sunt obținute din proiecție în plan.

Punct început	X / Y	Punct sfârșit	X / Y	Lungime segment (** (m))
1	391.960,102 656.919,696	2	391.937,511 656.871,295	53.414
2	391.937,511 656.871,295	3	392.003,788 656.871,235	66.277
3	392.003,788 656.871,235	4	392.022,943 656.867,021	19.613
4	392.022,943 656.867,021	5	392.051,382 656.852,351	32.0

Punct început	X / Y	Punct sfârșit	X / Y	Lungime segment (** (m)
5	392.051,382 656.852,351	6	392.064,906 656.845,375	15.217
6	392.064,906 656.845,375	7	392.069,372 656.842,147	5.51
7	392.069,372 656.842,147	8	392.035,124 656.821,753	39.86
8	392.035,124 656.821,753	9	392.034,014 656.819,079	2.895
9	392.034,014 656.819,079	10	392.087,524 656.823,06	53.658
10	392.087,524 656.823,06	11	392.115,46 656.825,139	28.013
11	392.115,46 656.825,139	12	392.106,411 656.852,739	29.046
12	392.106,411 656.852,739	13	392.094,768 656.904,958	53.501
13	392.094,768 656.904,958	14	392.050,565 656.908,083	44.313
14	392.050,565 656.908,083	15	392.007,254 656.912,332	43.519
15	392.007,254 656.912,332	1	391.960,102 656.919,696	47.724

\*\* Lungimile segmentelor sunt determinate în planul de proiecție Stereo 70 și sunt rotunjite la 1 milimetru.

\*\*\* Distanța dintre puncte este formată din segmente cumulate ce sunt mai mici decât valoarea 1 milimetru.



**DATE DESPRE IMOBILUL NR. 54**

Oficiul de Cadastru și Publicitate Imobiliară MARAMURES  
Biroul de Cadastru și Publicitate Imobiliară Baia Mare

**A. Partea I. Descrierea imobilului**

TEREN Necunoscut

Adresa: Loc. Boiu Mare, Jud. Maramures

Nr. Crt	Nr cadastral Nr. topografic	Suprafața* (mp)	Observații / Referințe
A1		7.467	Sector cadastral:47 Teren neimprejmuit;

**B. Partea II. Proprietari și acte**

Inscrieri privitoare la dreptul de proprietate și alte drepturi reale	Referințe
<b>1 / 15/01/2026</b>	
Act Normativ nr. LEGEA 7, din 13/03/1996 emis de PARLAMENTUL ROMANIEI;	
B1 Inscriserea posesiei, drept de PROPRIETATE, dobandit prin Lege, cota actuala 1/1	A1
1) NEIDENTIFICAT NEIDENTIFICAT	
/	
Act Normativ nr. LEGEA 7, din 13/03/1996 emis de PARLAMENTUL ROMANIEI;	
B2 Se noteaza mentiunea de proprietar neidentificat, rezerva comisiei locale de fond funciar.	A1

**C. Partea III. SARCINI .**

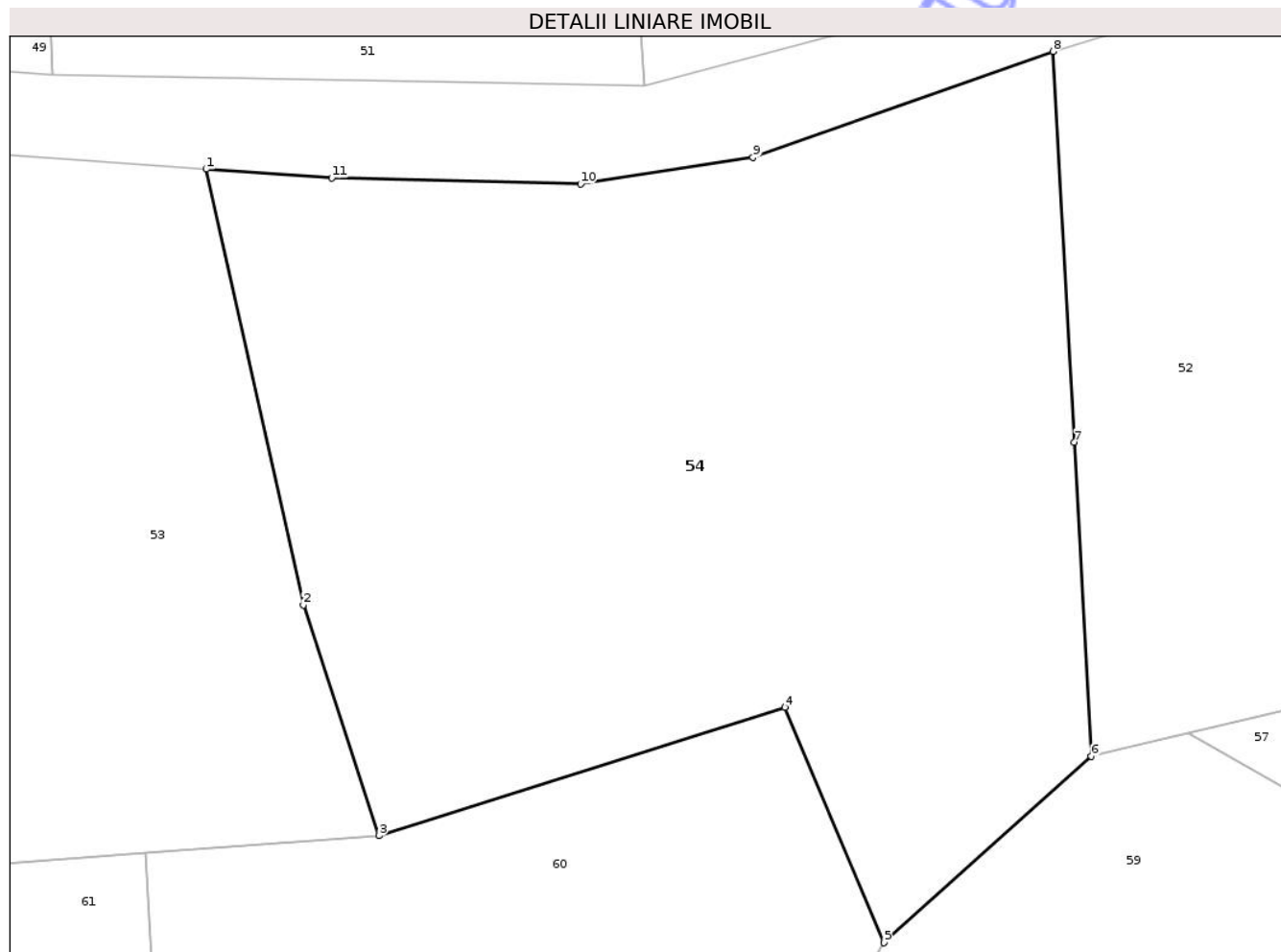
Inscrieri privind dezmembramintele dreptului de proprietate, drepturi reale de garanție și sarcini	Referințe
NU SUNT	

## Anexa Nr. 1 La Partea I

## Teren

Nr cadastral	Suprafața (mp)*	Observații / Referințe
	7.467	

\* Suprafața este determinată în planul de proiecție Stereo 70.



## Date referitoare la teren

Crt	Categorie folosință	Intra vilan	Suprafața (mp)	Tarla	Parcelă	Nr. topo	Observații / Referințe
1	faneata	DA	4.853	-	dumbrava	-	
2	faneata	NU	2.614	-	dumbrava	-	

## Lungime Segmente

1) Valorile lungimilor segmentelor sunt obținute din proiecție în plan.

Punct început	X / Y	Punct sfârșit	X / Y	Lungime segment (** (m))
1	392.094,768 656.904,958	2	392.106,411 656.852,739	53.501
2	392.106,411 656.852,739	3	392.115,46 656.825,139	29.046
3	392.115,46 656.825,139	4	392.164,128 656.840,497	51.034
4	392.164,128 656.840,497	5	392.176,024 656.812,318	30.587

Punct început	X / Y	Punct sfârșit	X / Y	Lungime segment (** (m)
5	392.176,024 656.812,318	6	392.200,88 656.834,64	33.408
6	392.200,88 656.834,64	7	392.198,83 656.872,27	37.686
7	392.198,83 656.872,27	8	392.196,3 656.919,05	46.848
8	392.196,3 656.919,05	9	392.160,321 656.906,346	38.156
9	392.160,321 656.906,346	10	392.139,67 656.903,173	20.893
10	392.139,67 656.903,173	11	392.109,817 656.903,894	29.862
11	392.109,817 656.903,894	1	392.094,768 656.904,958	15.087

\*\* Lungimile segmentelor sunt determinate în planul de proiecție Stereo 70 și sunt rotunjite la 1 milimetru.

\*\*\* Distanța dintre puncte este formată din segmente cumulate ce sunt mai mici decât valoarea 1 milimetru.

Neutilizabil în Circuitul Civil



**DATE DESPRE IMOBILUL NR. 55**

Oficiul de Cadastru și Publicitate Imobiliară MARAMURES  
Biroul de Cadastru și Publicitate Imobiliară Baia Mare

**A. Partea I. Descrierea imobilului**

TEREN Necunoscut

Adresa: Loc. Boiu Mare, Jud. Maramures

Nr. Crt	Nr cadastral Nr. topografic	Suprafața* (mp)	Observații / Referințe
A1		4.561	Sector cadastral:47 Teren neimprejmuit;

**B. Partea II. Proprietari și acte**

Inscrieri privitoare la dreptul de proprietate și alte drepturi reale	Referințe
<b>1 / 15/01/2026</b>	
Act Administrativ nr. TP 1954/44, din 30/11/1999 emis de COMISIA JUDETEANA MARAMURES;	
B1	A1
Intabulare, drept de PROPRIETATE IN BAZA LEGII 18/1991, dobandit prin Reconstituire, cota actuala 1/1	
1) <b>NECHITA IOAN</b>	

**C. Partea III. SARCINI .**

Inscrieri privind dezmembramintele dreptului de proprietate, drepturi reale de garanție și sarcini	Referințe
NU SUNT	

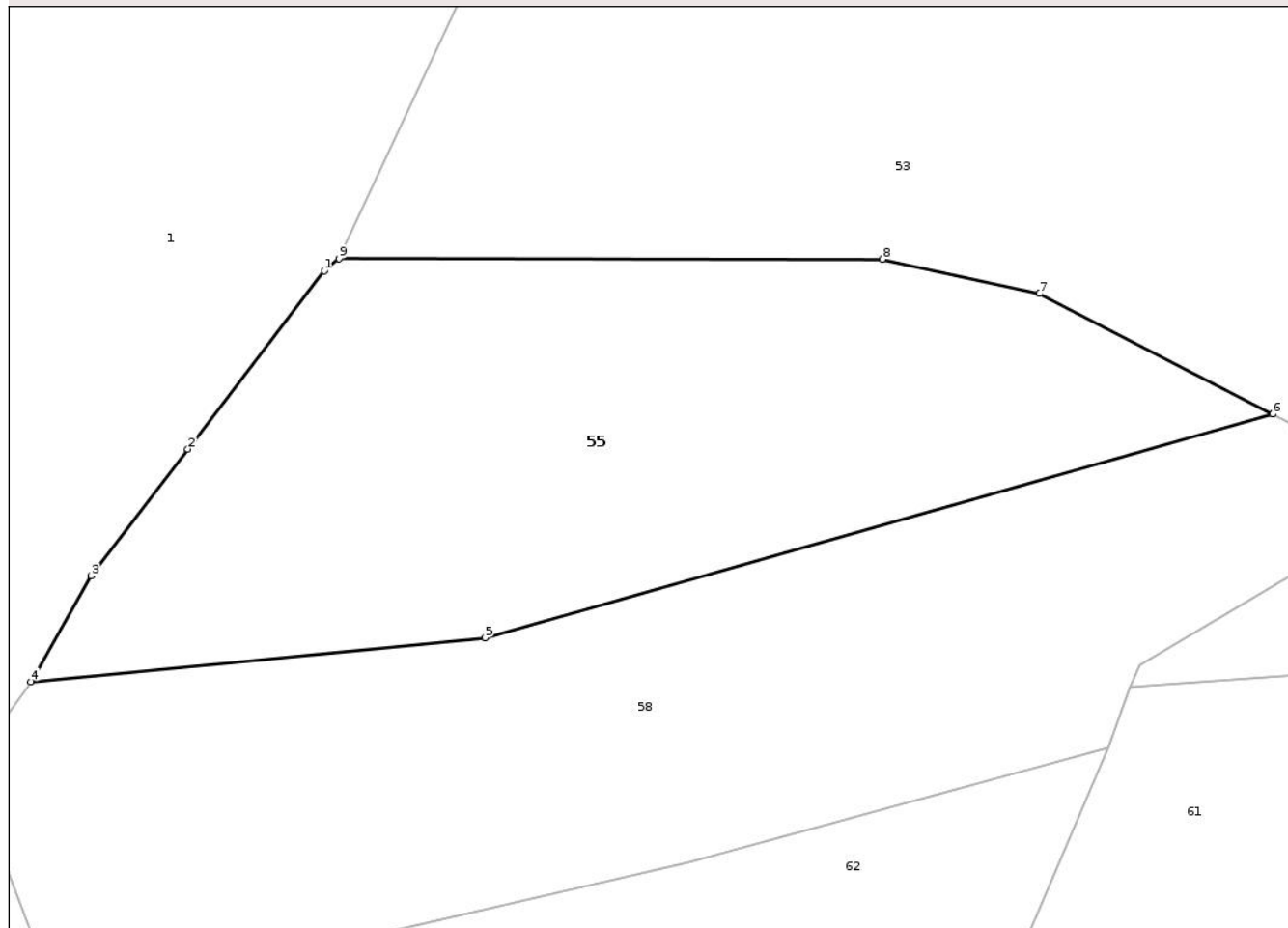
## Anexa Nr. 1 La Partea I

## Teren

Nr cadastral	Suprafața (mp)*	Observații / Referințe
	4.561	

\* Suprafața este determinată în planul de proiecție Stereo 70.

## DETALII LINIARE IMOBIL



## Date referitoare la teren

Crt	Categorie folosință	Intra vilan	Suprafața (mp)	Tarla	Parcelă	Nr. topo	Observații / Referințe
1	faneata	DA	281	-	dumbrava	-	
2	faneata	NU	4.280	-	dumbrava	-	

## Lungime Segmente

1) Valorile lungimilor segmentelor sunt obținute din proiecție în plan.

Punct început	X / Y	Punct sfârșit	X / Y	Lungime segment (** (m)
1	391.935,694 656.869,807	2	391.919,075 656.848,107	27.333
2	391.919,075 656.848,107	3	391.907,25 656.832,665	19.45
3	391.907,25 656.832,665	4	391.899,919 656.819,729	14.869
4	391.899,919 656.819,729	5	391.955,31 656.825,089	55.65

Punct început	X / Y	Punct sfârșit	X / Y	Lungime segment (** (m)
5	391.955,31 656.825,089	6	392.051,382 656.852,351	99.865
6	392.051,382 656.852,351	7	392.022,943 656.867,021	32.0
7	392.022,943 656.867,021	8	392.003,788 656.871,235	19.613
8	392.003,788 656.871,235	9	391.937,511 656.871,295	66.277
9	391.937,511 656.871,295	1	391.935,694 656.869,807	2.349

\*\* Lungimile segmentelor sunt determinate în planul de proiecție Stereo 70 și sunt rotunjite la 1 milimetru.

\*\*\* Distanța dintre puncte este formată din segmente cumulate ce sunt mai mici decât valoarea 1 milimetru.

Neutilizabil în Circuitul Civil



**DATE DESPRE IMOBILUL NR. 57**

Oficiul de Cadastru și Publicitate Imobiliară MARAMURES  
Biroul de Cadastru și Publicitate Imobiliară Baia Mare

**A. Partea I. Descrierea imobilului**

TEREN Extravilan

Adresa: Jud. Maramures

Nr. Crt	Nr cadastral Nr. topografic	Suprafața* (mp)	Observații / Referințe
A1		3.790	Sector cadastral:47 Teren neimprejmuit;

**B. Partea II. Proprietari și acte**

Inscrieri privitoare la dreptul de proprietate și alte drepturi reale	Referințe
<b>1 / 15/01/2026</b>	
Act Normativ nr. LEGEA 7, din 13/03/1996 emis de PARLAMENTUL ROMANIEI;	
B1	Inscrierea posesiei, drept de PROPRIETATE, dobandit prin Lege, cota actuala 1/1
	1) NEIDENTIFICAT NEIDENTIFICAT
/	
Act Normativ nr. LEGEA 7, din 13/03/1996 emis de PARLAMENTUL ROMANIEI;	
B2	Se noteaza mentiunea de proprietar neidentificat, rezerva comisiei locale de fond funciar.

**C. Partea III. SARCINI .**

Inscrieri privind dezmembramintele dreptului de proprietate, drepturi reale de garanție și sarcini	Referințe
NU SUNT	

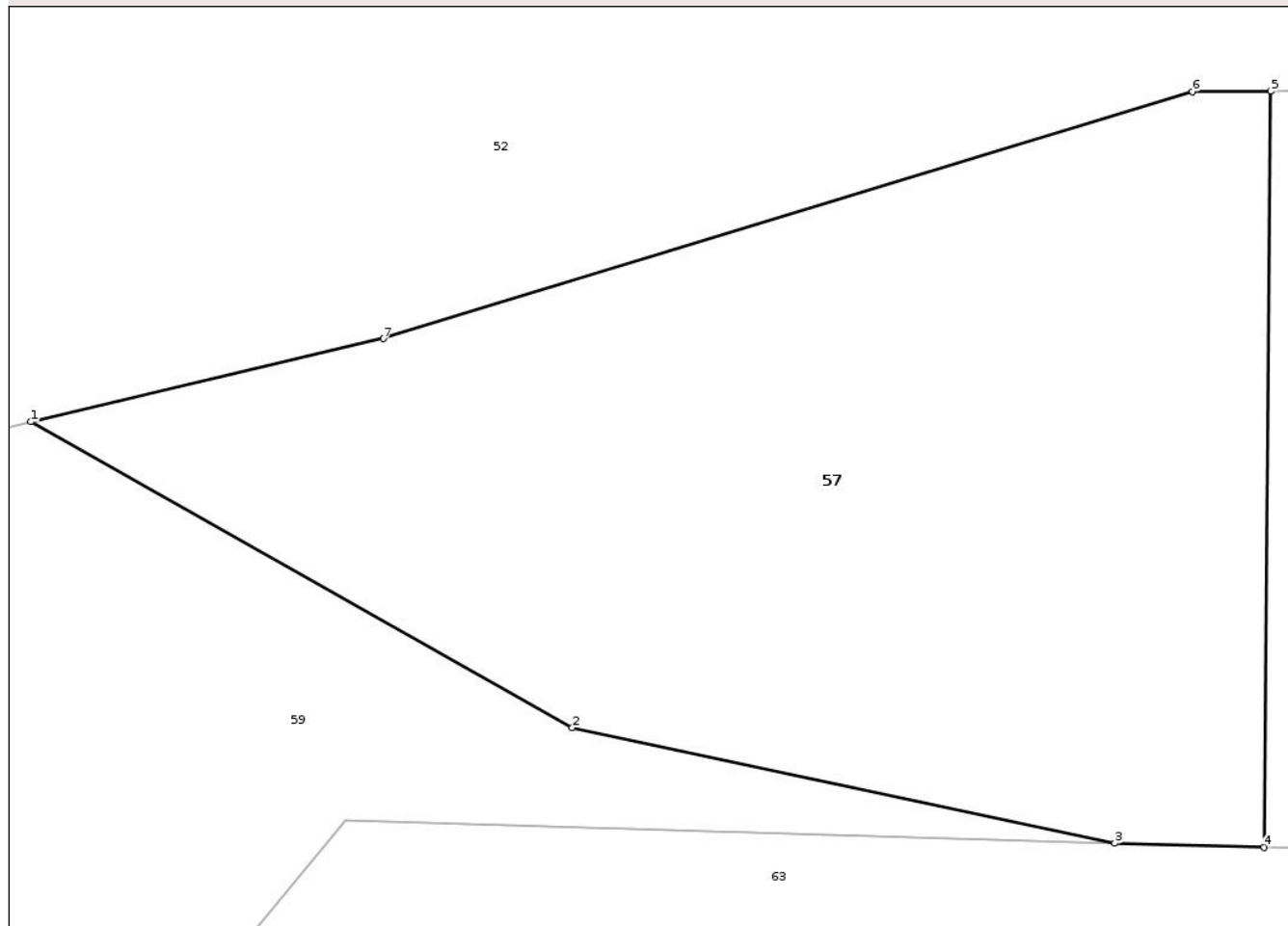
## Anexa Nr. 1 La Partea I

## Teren

Nr cadastral	Suprafața (mp)*	Observații / Referințe
	3.790	

\* Suprafața este determinată în planul de proiecție Stereo 70.

## DETALII LINIARE IMOBIL



## Date referitoare la teren

Crt	Categorie folosință	Intra vilan	Suprafața (mp)	Tarla	Parcelă	Nr. topo	Observații / Referințe
1	faneata	NU	3.790	-	dumbrava	-	

## Lungime Segmente

1) Valorile lungimilor segmentelor sunt obținute din proiecție în plan.

Punct început	X / Y	Punct sfârșit	X / Y	Lungime segment (** (m)
1	392.212,485 656.837,378	2	392.257,394 656.812,017	51.575
2	392.257,394 656.812,017	3	392.302,383 656.802,454	45.994
3	392.302,383 656.802,454	4	392.314,76 656.802,107	12.382
4	392.314,76 656.802,107	5	392.315,311 656.864,793	62.688
5	392.315,311 656.864,793	6	392.308,83 656.864,75	6.481

Punct început	X / Y	Punct sfârșit	X / Y	Lungime segment (** (m)
6	392.308,83 656.864,75	7	392.241,74 656.844,28	70.143
7	392.241,74 656.844,28	1	392.212,485 656.837,378	30.058

\*\* Lungimile segmentelor sunt determinate în planul de proiecție Stereo 70 și sunt rotunjite la 1 milimetru.

\*\*\* Distanța dintre puncte este formată din segmente cumulate ce sunt mai mici decât valoarea 1 milimetru.

Neutilizabil în Circuitul Civil



**DATE DESPRE IMOBILUL NR. 59**

Oficiul de Cadastru și Publicitate Imobiliară MARAMURES  
Biroul de Cadastru și Publicitate Imobiliară Baia Mare

**A. Partea I. Descrierea imobilului**

TEREN Extravilan

Adresa: Jud. Maramures

Nr. Crt	Nr cadastral Nr. topografic	Suprafața* (mp)	Observații / Referințe
A1		3.199	Sector cadastral:47 Teren neimprejmuit;

**B. Partea II. Proprietari și acte**

Inscrieri privitoare la dreptul de proprietate și alte drepturi reale	Referințe
<b>1 / 15/01/2026</b>	
Act Normativ nr. LEGEA 7, din 13/03/1996 emis de PARLAMENTUL ROMANIEI;	
B1 Inscriserea posesiei, drept de PROPRIETATE, dobandit prin Lege, cota actuala 1/1 1) NEIDENTIFICAT NEIDENTIFICAT	A1
/	
Act Normativ nr. LEGEA 7, din 13/03/1996 emis de PARLAMENTUL ROMANIEI;	
B2 Se noteaza mentiunea de proprietar neidentificat, rezerva comisiei locale de fond funciar.	A1

**C. Partea III. SARCINI .**

Inscrieri privind dezmembramintele dreptului de proprietate, drepturi reale de garanție și sarcini	Referințe
NU SUNT	

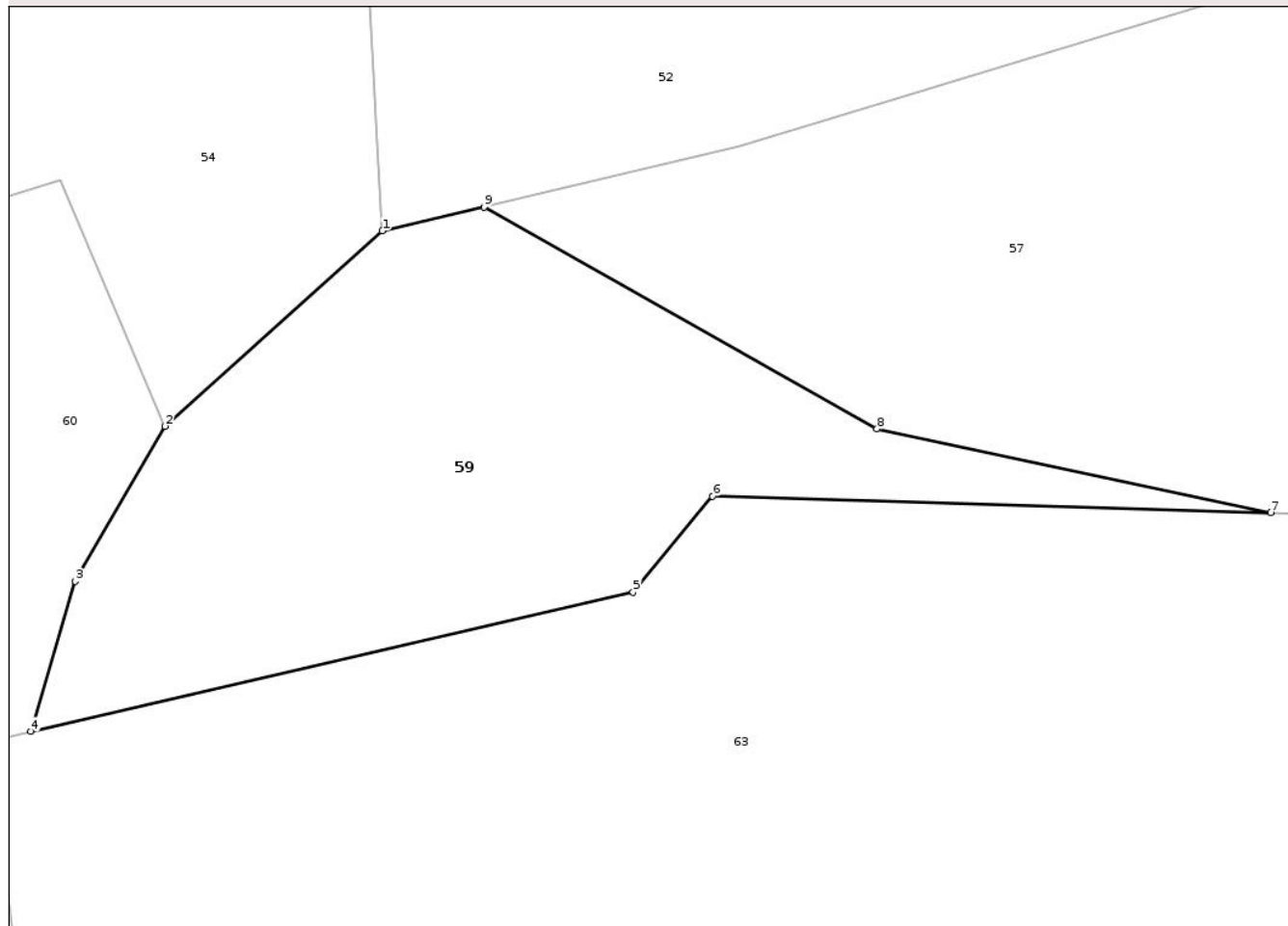
## Anexa Nr. 1 La Partea I

## Teren

Nr cadastral	Suprafața (mp)*	Observații / Referințe
	3.199	

\* Suprafața este determinată în planul de proiecție Stereo 70.

## DETALII LINIARE IMOBIL



## Date referitoare la teren

Crt	Categorie folosință	Intra vilan	Suprafața (mp)	Tarla	Parcelă	Nr. topo	Observații / Referințe
1	faneata	NU	3.199	-	dumbrava	-	

## Lungime Segmente

1) Valorile lungimilor segmentelor sunt obținute din proiecție în plan.

Punct început	X / Y	Punct sfârșit	X / Y	Lungime segment (** (m)
1	392.200,88 656.834,64	2	392.176,024 656.812,318	33.408
2	392.176,024 656.812,318	3	392.165,781 656.794,606	20.461
3	392.165,781 656.794,606	4	392.160,708 656.777,455	17.886
4	392.160,708 656.777,455	5	392.229,526 656.793,384	70.637
5	392.229,526 656.793,384	6	392.238,618 656.804,321	14.223

Punct început	X / Y	Punct sfârșit	X / Y	Lungime segment (** (m)
6	392.238,618 656.804,321	7	392.302,383 656.802,454	63.792
7	392.302,383 656.802,454	8	392.257,394 656.812,017	45.994
8	392.257,394 656.812,017	9	392.212,485 656.837,378	51.575
9	392.212,485 656.837,378	1	392.200,88 656.834,64	11.924

\*\* Lungimile segmentelor sunt determinate în planul de proiecție Stereo 70 și sunt rotunjite la 1 milimetru.

\*\*\* Distanța dintre puncte este formată din segmente cumulate ce sunt mai mici decât valoarea 1 milimetru.

Neutilizabil în Circuitul Civil





## DATE DESPRE IMOBILUL NR. 60

Oficiul de Cadastru și Publicitate Imobiliară MARAMURES  
Biroul de Cadastru și Publicitate Imobiliară Baia Mare

## A. Partea I. Descrierea imobilului

TEREN Extravilan

Adresa: Jud. Maramures

Nr. Crt	Nr cadastral Nr. topografic	Suprafața* (mp)	Observații / Referințe
A1	50380	5.265	Sector cadastral:47 Teren neimprejmuit;

## B. Partea II. Proprietari și acte

Inscrieri privitoare la dreptul de proprietate și alte drepturi reale		Referințe
<b>24661 / 14/04/2021</b>		
Act Notarial nr. Certificat de mostenitor nr. 49 emis in dosar nr. 55/2021 conexas cu dosar nr. 56/2021, din 14/04/2021 emis de NP MIHALI ALEXANDRA-MARIA (act notarial nr Incheiere de rectificare nr. 54 din 14.04.2021, emis de NP MIHALI ALEXANDRA-MARIA);		
B4	Intabulare, drept de PROPRIETATEcu titlu de drept mostenire, dobandit prin Succesiune, cota actuala 3/4 1) <b>POP VASILE</b> , bun propriu <i>OBSERVATII: pozitie transcrisa din CF 50380, sub rangul incheierii nr. 24661 din 14.04.2021</i>	A1
B5	Intabulare, drept de PROPRIETATEcu titlu de drept mostenire, dobandit prin Succesiune, cota actuala 1/4 1) <b>POP VASILE</b> , bun propriu <i>OBSERVATII: pozitie transcrisa din CF 50380, sub rangul incheierii nr. 24661 din 14.04.2021</i>	A1

## C. Partea III. SARCINI .

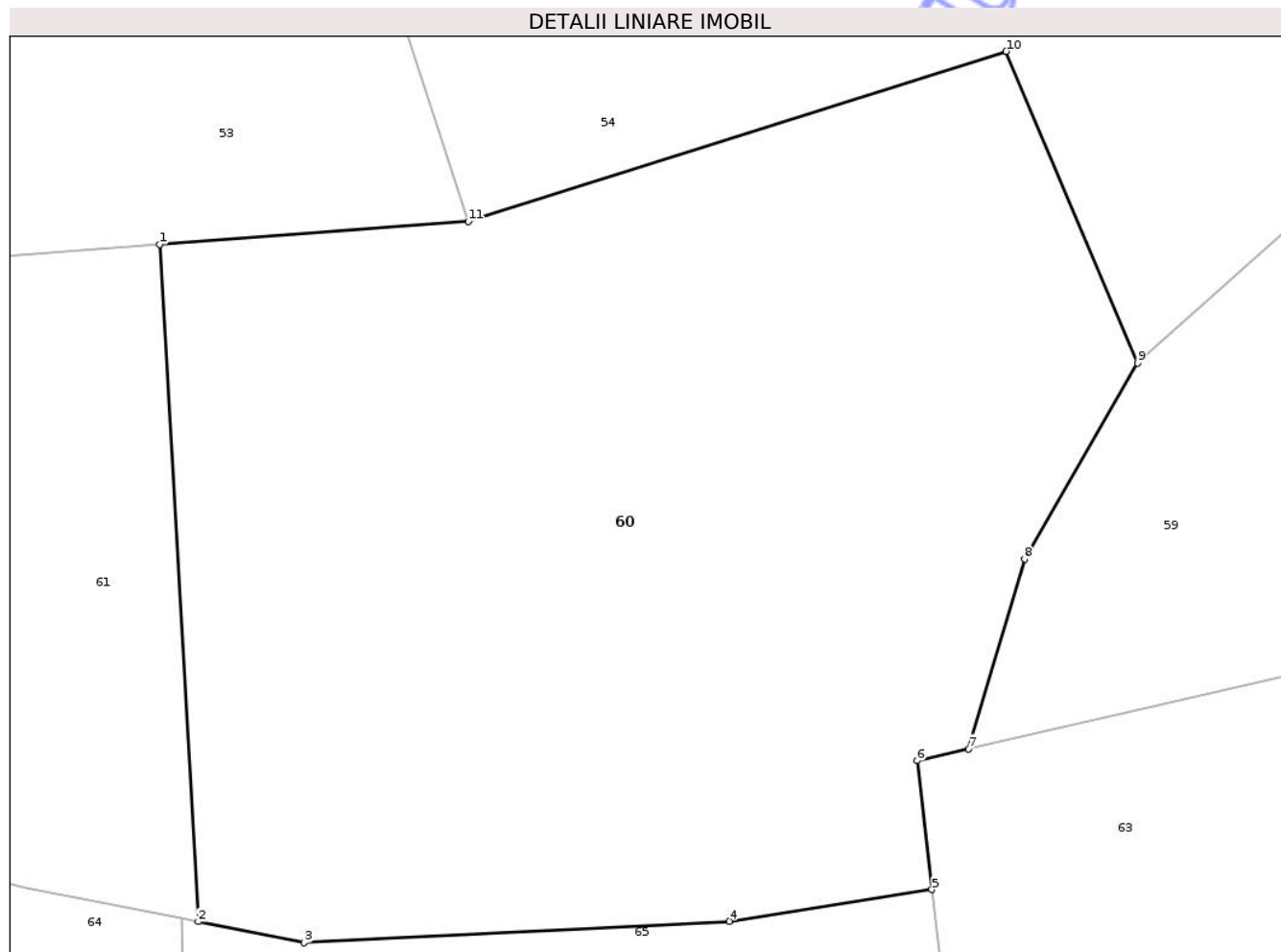
Inscrieri privind dezmembramintele dreptului de proprietate, drepturi reale de garanție și sarcini	Referințe
NU SUNT	

## Anexa Nr. 1 La Partea I

## Teren

Nr cadastral	Suprafața (mp)*	Observații / Referințe
50380	5.265	

\* Suprafața este determinată în planul de proiecție Stereo 70.



## Date referitoare la teren

Crt	Categorie folosință	Intra vilan	Suprafața (mp)	Tarla	Parcelă	Nr. topo	Observații / Referințe
1	arabil	NU	5.265	-	-	-	

## Lungime Segmente

1) Valorile lungimilor segmentelor sunt obținute din proiecție în plan.

Punct început	X / Y	Punct sfârșit	X / Y	Lungime segment (** (m)
1	392.087,524 656.823,06	2	392.091,016 656.761,834	61.326
2	392.091,016 656.761,834	3	392.100,596 656.759,937	9.766
3	392.100,596 656.759,937	4	392.139,047 656.761,887	38.5
4	392.139,047 656.761,887	5	392.157,402 656.764,739	18.575
5	392.157,402 656.764,739	6	392.156,057 656.776,379	11.717

Punct început	X / Y	Punct sfârșit	X / Y	Lungime segment (** (m)
6	392.156,057 656.776,379	7	392.160,708 656.777,455	4.774
7	392.160,708 656.777,455	8	392.165,781 656.794,606	17.886
8	392.165,781 656.794,606	9	392.176,024 656.812,318	20.461
9	392.176,024 656.812,318	10	392.164,128 656.840,497	30.587
10	392.164,128 656.840,497	11	392.115,46 656.825,139	51.034
11	392.115,46 656.825,139	1	392.087,524 656.823,06	28.013

\*\* Lungimile segmentelor sunt determinate în planul de proiecție Stereo 70 și sunt rotunjite la 1 milimetru.

\*\*\* Distanța dintre puncte este formată din segmente cumulate ce sunt mai mici decât valoarea 1 milimetru.

Neutilizabil în Circuitul Civil



**DATE DESPRE IMOBILUL NR. 64**

Oficiul de Cadastru și Publicitate Imobiliară MARAMURES  
Biroul de Cadastru și Publicitate Imobiliară Baia Mare

**A. Partea I. Descrierea imobilului**

TEREN Extravilan

Adresa: Jud. Maramures

Nr. Crt	Nr cadastral Nr. topografic	Suprafața* (mp)	Observații / Referințe
A1		5.400	Sector cadastral:47 Teren neimprejmuit;

**B. Partea II. Proprietari și acte**

Inscrieri privitoare la dreptul de proprietate și alte drepturi reale	Referințe
<b>1 / 15/01/2026</b>	
Act Administrativ nr. TP 40299/48, din 03/10/1994 emis de COMISIA JUDETEANA MARAMURES;	
B1	Intabulare, drept de PROPRIETATE IN BAZA LEGII 18/1991, dobandit prin Reconstituire, cota actuala 1/1
	1) HOSU IOAN DEFUNCT:Da

**C. Partea III. SARCINI .**

Inscrieri privind dezmembramintele dreptului de proprietate, drepturi reale de garanție și sarcini	Referințe
NU SUNT	

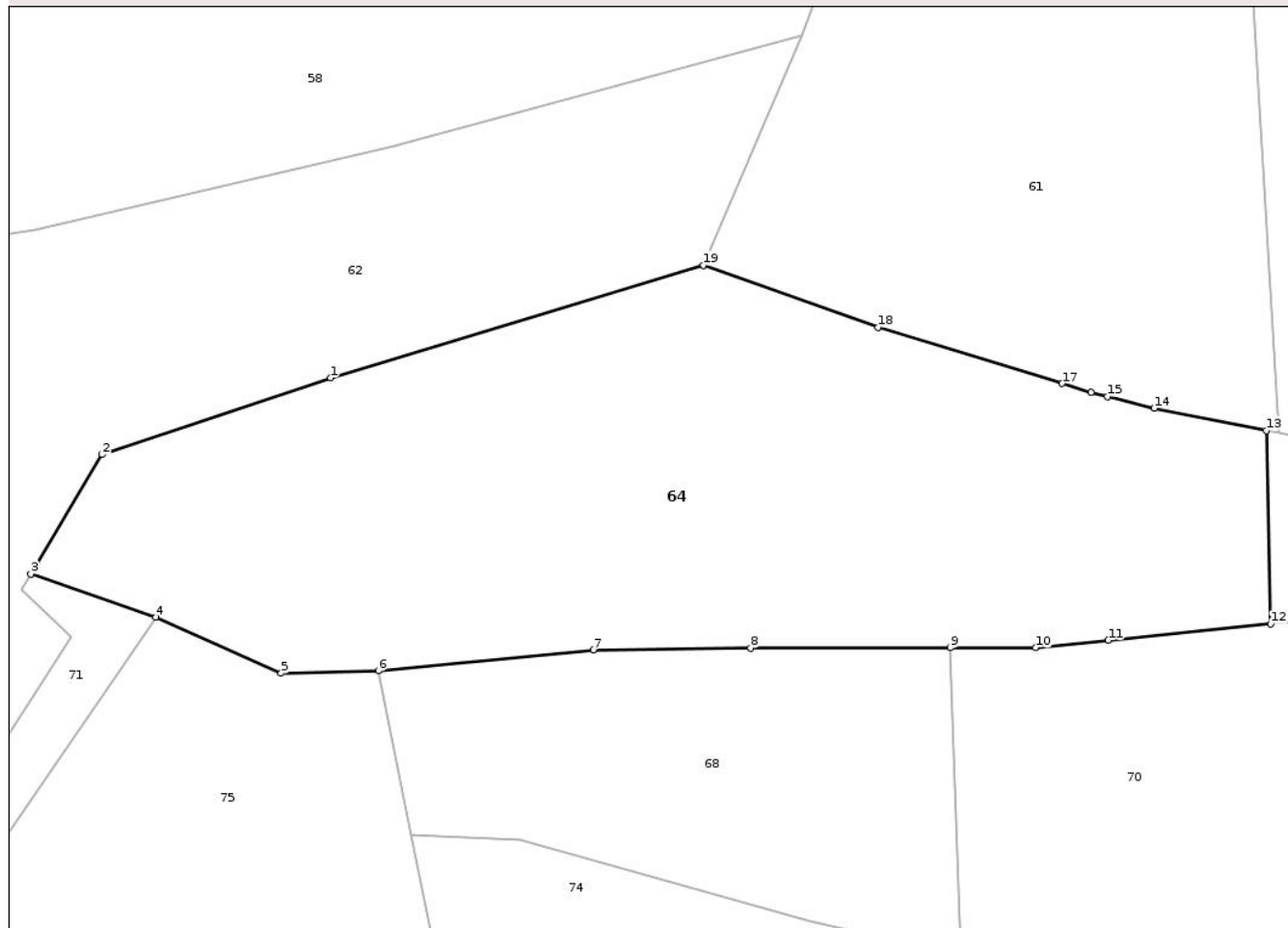
## Anexa Nr. 1 La Partea I

## Teren

Nr cadastral	Suprafața (mp)*	Observații / Referințe
	5.400	

\* Suprafața este determinată în planul de proiecție Stereo 70.

## DETALII LINIARE IMOBIL



## Date referitoare la teren

Crt	Categorie folosință	Intra vilan	Suprafața (mp)	Tarla	Parcelă	Nr. topo	Observații / Referințe
1	faneata	NU	5.400	-	dumbrava	-	

## Lungime Segmente

1) Valorile lungimilor segmentelor sunt obținute din proiecție în plan.

Punct început	X / Y	Punct sfârșit	X / Y	Lungime segment (** (m)
1	391.972,222 656.768,732	2	391.943,581 656.759,134	30.207
2	391.943,581 656.759,134	3	391.934,656 656.744,182	17.413
3	391.934,656 656.744,182	4	391.950,33 656.738,759	16.586
4	391.950,33 656.738,759	5	391.966,029 656.731,729	17.201
5	391.966,029 656.731,729	6	391.978,214 656.732,069	12.19

Punct început	X / Y	Punct sfârșit	X / Y	Lungime segment (** (m)
6	391.978,214 656.732,069	7	392.005,153 656.734,671	27.064
7	392.005,153 656.734,671	8	392.024,872 656.734,91	19.72
8	392.024,872 656.734,91	9	392.049,902 656.734,937	25.03
9	392.049,902 656.734,937	10	392.060,584 656.734,949	10.682
10	392.060,584 656.734,949	11	392.069,702 656.735,869	9.164
11	392.069,702 656.735,869	12	392.090,051 656.737,921	20.452
12	392.090,051 656.737,921	13	392.089,5 656.762,134	24.22
13	392.089,5 656.762,134	14	392.075,437 656.764,918	14.336
14	392.075,437 656.764,918	15	392.069,563 656.766,4	6.058
15	392.069,563 656.766,4	16	392.067,525 656.766,913	2.102
16	392.067,525 656.766,913	17	392.063,894 656.768,021	3.796
17	392.063,894 656.768,021	18	392.040,823 656.775,055	24.119
18	392.040,823 656.775,055	19	392.018,965 656.782,846	23.205
19	392.018,965 656.782,846	1	391.972,222 656.768,732	48.827

\*\* Lungimile segmentelor sunt determinate în planul de proiecție Stereo 70 și sunt rotunjite la 1 milimetru.

\*\*\* Distanța dintre puncte este formată din segmente cumulate ce sunt mai mici decât valoarea 1 milimetru.



**DATE DESPRE IMOBILUL NR. 95**

Oficiul de Cadastru și Publicitate Imobiliară MARAMURES  
Biroul de Cadastru și Publicitate Imobiliară Baia Mare

**A. Partea I. Descrierea imobilului**

TEREN Extravilan

Adresa: Jud. Maramures

Nr. Crt	Nr cadastral Nr. topografic	Suprafața* (mp)	Observații / Referințe
A1		5.150	Sector cadastral:47 Teren neimprejmuit;

**B. Partea II. Proprietari și acte**

Inscrieri privitoare la dreptul de proprietate și alte drepturi reale	Referințe
<b>1 / 15/01/2026</b>	
Act Normativ nr. LEGEA 7, din 13/03/1996 emis de PARLAMENTUL ROMANIEI;	
B1	Inscrierea posesiei, drept de PROPRIETATE, dobandit prin Lege, cota actuala 1/1
	1) NEIDENTIFICAT NEIDENTIFICAT
/	
Act Normativ nr. LEGEA 7, din 13/03/1996 emis de PARLAMENTUL ROMANIEI;	
B2	Se noteaza mentiunea de proprietar neidentificat.

**C. Partea III. SARCINI .**

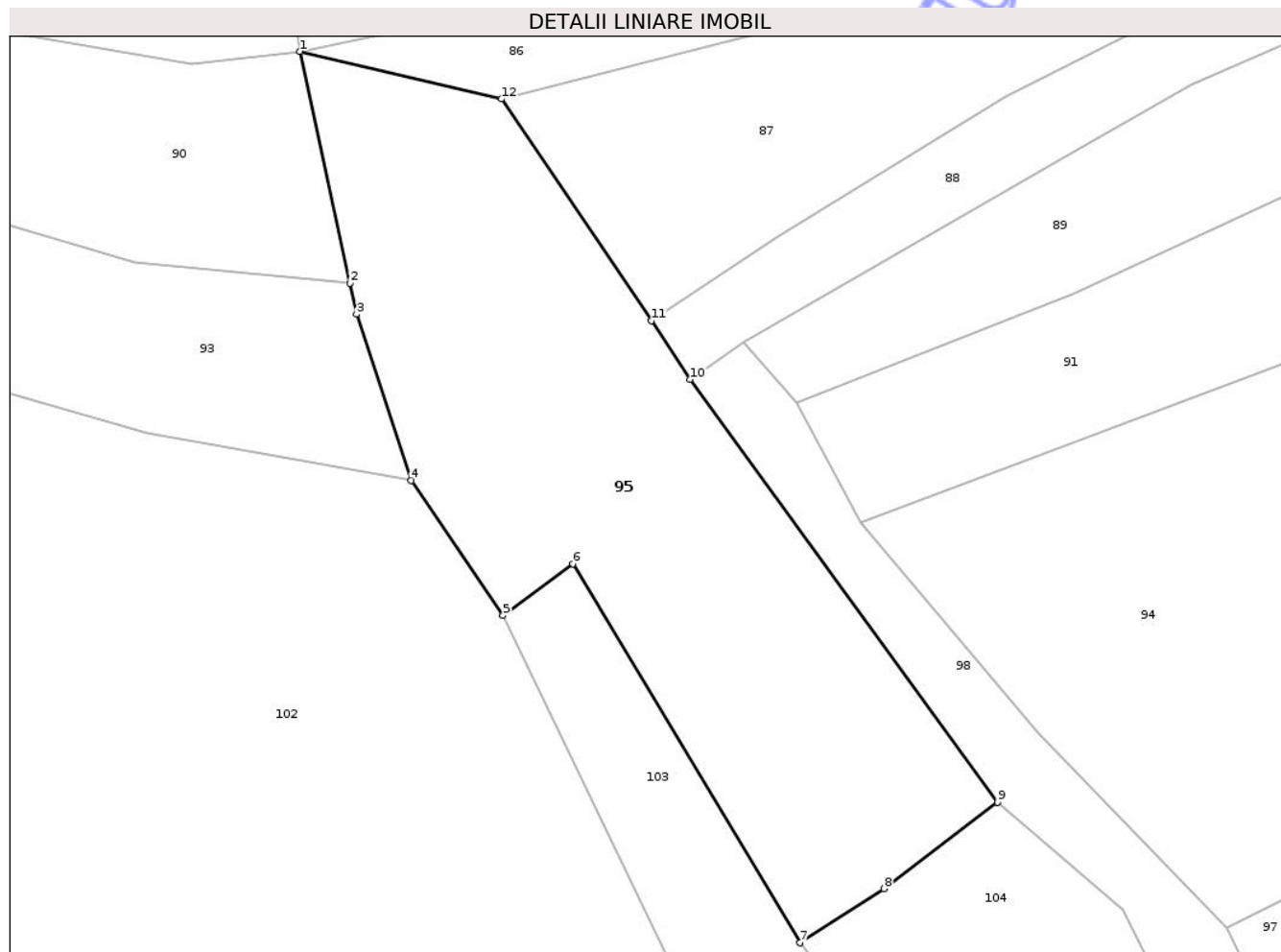
Inscrieri privind dezmembramintele dreptului de proprietate, drepturi reale de garanție și sarcini	Referințe
NU SUNT	

## Anexa Nr. 1 La Partea I

## Teren

Nr cadastral	Suprafața (mp)*	Observații / Referințe
	5.150	

\* Suprafața este determinată în planul de proiecție Stereo 70.



## Date referitoare la teren

Crt	Categorie folosință	Intra vilan	Suprafața (mp)	Tarla	Parcelă	Nr. topo	Observații / Referințe
1	faneata	NU	5.150	-	dumbrava	-	

## Lungime Segmente

1) Valorile lungimilor segmentelor sunt obținute din proiecție în plan.

Punct început	X / Y	Punct sfârșit	X / Y	Lungime segment (** (m)
1	392.206,928 656.592,648	2	392.214,449 656.557,66	35.787
2	392.214,449 656.557,66	3	392.215,455 656.552,982	4.785
3	392.215,455 656.552,982	4	392.223,725 656.527,869	26.44
4	392.223,725 656.527,869	5	392.237,615 656.507,53	24.629
5	392.237,615 656.507,53	6	392.248,166 656.515,305	13.106

Punct început	X / Y	Punct sfârșit	X / Y	Lungime segment (** (m)
6	392.248,166 656.515,305	7	392.282,502 656.458,107	66.713
7	392.282,502 656.458,107	8	392.295,187 656.466,282	15.091
8	392.295,187 656.466,282	9	392.312,319 656.479,317	21.527
9	392.312,319 656.479,317	10	392.265,906 656.543,135	78.911
10	392.265,906 656.543,135	11	392.260,04 656.552,001	10.631
11	392.260,04 656.552,001	12	392.237,385 656.585,477	40.421
12	392.237,385 656.585,477	1	392.206,928 656.592,648	31.29

\*\* Lungimile segmentelor sunt determinate în planul de proiecție Stereo 70 și sunt rotunjite la 1 milimetru.

\*\*\* Distanța dintre puncte este formată din segmente cumulate ce sunt mai mici decât valoarea 1 milimetru.



**DATE DESPRE IMOBILUL NR. 97**

Oficiul de Cadastru și Publicitate Imobiliară MARAMURES  
Biroul de Cadastru și Publicitate Imobiliară Baia Mare

**A. Partea I. Descrierea imobilului**

TEREN Extravilan

Adresa: Jud. Maramures

Nr. Crt	Nr cadastral Nr. topografic	Suprafața* (mp)	Observații / Referințe
A1		6.050	Sector cadastral:47 Teren neimprejmuit;

**B. Partea II. Proprietari și acte**

Inscrieri privitoare la dreptul de proprietate și alte drepturi reale	Referințe
<b>1 / 15/01/2026</b>	
Act Normativ nr. LEGEA 7, din 13/03/1996 emis de PARLAMENTUL ROMANIEI;	
B1 Inscrierea posesiei, drept de PROPRIETATE, dobandit prin Lege, cota actuala 1/1	A1
1) NEIDENTIFICAT NEIDENTIFICAT	
/	
Act Normativ nr. LEGEA 7, din 13/03/1996 emis de PARLAMENTUL ROMANIEI;	
B2 Se noteaza mentiunea de proprietar neidentificat.	A1

**C. Partea III. SARCINI .**

Inscrieri privind dezmembramintele dreptului de proprietate, drepturi reale de garanție și sarcini	Referințe
NU SUNT	

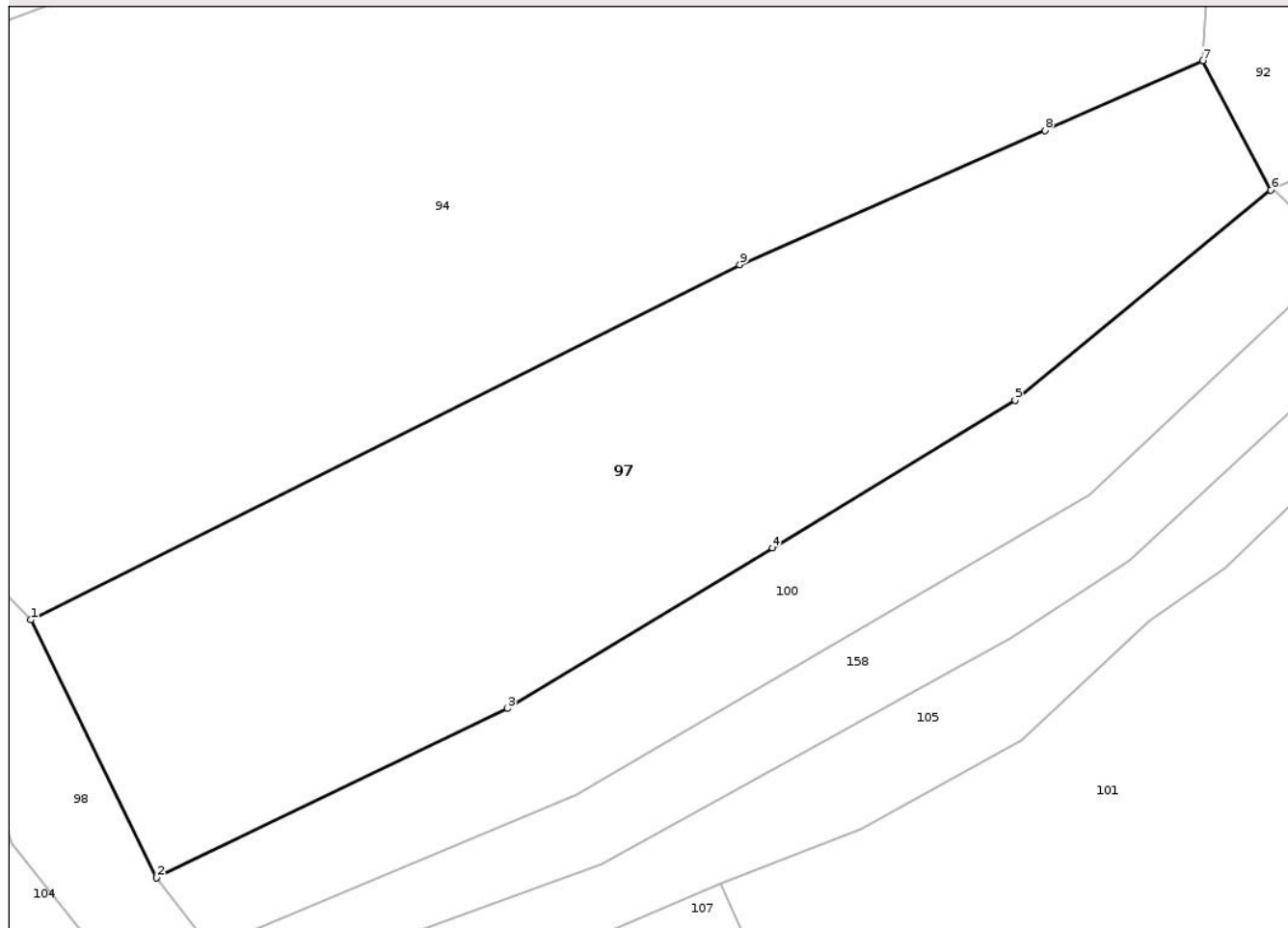
## Anexa Nr. 1 La Partea I

## Teren

Nr cadastral	Suprafața (mp)*	Observații / Referințe
	6.050	

\* Suprafața este determinată în planul de proiecție Stereo 70.

## DETALII LINIARE IMOBIL



## Date referitoare la teren

Crt	Categorie folosință	Intra vilan	Suprafața (mp)	Tarla	Parcelă	Nr. topo	Observații / Referințe
1	faneata	NU	6.050	-	dumbrava	-	

## Lungime Segmente

1) Valorile lungimilor segmentelor sunt obținute din proiecție în plan.

Punct început	X / Y	Punct sfârșit	X / Y	Lungime segment (** (m)
1	392.347,05 656.460,37	2	392.364,007 656.425,547	38.732
2	392.364,007 656.425,547	3	392.411,416 656.448,388	52.624
3	392.411,416 656.448,388	4	392.447,179 656.470,091	41.833
4	392.447,179 656.470,091	5	392.479,953 656.489,997	38.346
5	392.479,953 656.489,997	6	392.514,489 656.518,373	44.698

Punct început	X / Y	Punct sfârșit	X / Y	Lungime segment (** (m)
6	392.514,489 656.518,373	7	392.505,3 656.535,83	19.728
7	392.505,3 656.535,83	8	392.483,98 656.526,41	23.308
8	392.483,98 656.526,41	9	392.442,79 656.508,3	44.995
9	392.442,79 656.508,3	1	392.347,05 656.460,37	107.067

\*\* Lungimile segmentelor sunt determinate în planul de proiecție Stereo 70 și sunt rotunjite la 1 milimetru.

\*\*\* Distanța dintre puncte este formată din segmente cumulate ce sunt mai mici decât valoarea 1 milimetru.

Neutilizabil în Circuitul Civil



**DATE DESPRE IMOBILUL NR. 101**

Oficiul de Cadastru și Publicitate Imobiliară MARAMURES  
Biroul de Cadastru și Publicitate Imobiliară Baia Mare

**A. Partea I. Descrierea imobilului**

TEREN Extravilan

Adresa: Jud. Maramures

Nr. Crt	Nr cadastral Nr. topografic	Suprafața* (mp)	Observații / Referințe
A1		5.533	Sector cadastral:47 Teren neimprejmuit;

**B. Partea II. Proprietari și acte**

Inscrieri privitoare la dreptul de proprietate și alte drepturi reale	Referințe
<b>1 / 15/01/2026</b>	
Act Normativ nr. LEGEA 7, din 13/03/1996 emis de PARLAMENTUL ROMANIEI;	
B1 Inscriserea posesiei, drept de PROPRIETATE, dobandit prin Lege, cota actuala 1/1	A1
1) NEIDENTIFICAT NEIDENTIFICAT	
/	
Act Normativ nr. LEGEA 7, din 13/03/1996 emis de PARLAMENTUL ROMANIEI;	
B2 Se noteaza mentiunea de proprietar neidentificat, rezerva comisiei locale de fond funciar.	A1

**C. Partea III. SARCINI .**

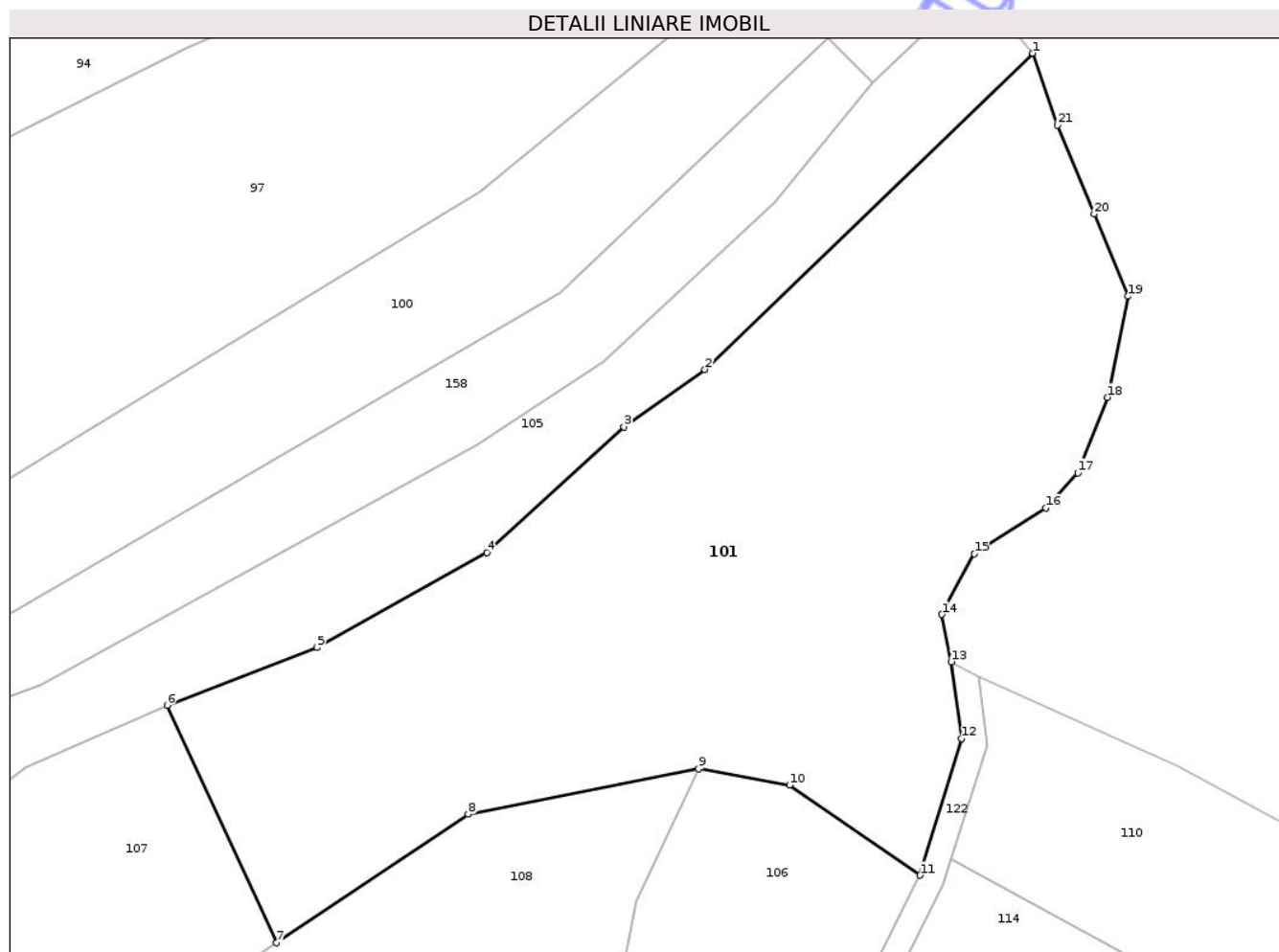
Inscrieri privind dezmembramintele dreptului de proprietate, drepturi reale de garanție și sarcini	Referințe
NU SUNT	

## Anexa Nr. 1 La Partea I

## Teren

Nr cadastral	Suprafața (mp)*	Observații / Referințe
	5.533	

\* Suprafața este determinată în planul de proiecție Stereo 70.



## Date referitoare la teren

Crt	Categorie folosință	Intra vilan	Suprafața (mp)	Tarla	Parcelă	Nr. topo	Observații / Referințe
1	faneata	NU	5.533	-	sura luchii	-	

## Lungime Segmente

1) Valorile lungimilor segmentelor sunt obținute din proiecție în plan.

Punct început	X / Y	Punct sfârșit	X / Y	Lungime segment (** (m)
1	392.550,004 656.507,515	2	392.508,408 656.467,407	57.783
3	392.498,124 656.460,14	4	392.480,775 656.444,182	23.572
5	392.459,173 656.432,154	6	392.440,163 656.424,829	20.372
7	392.454,064 656.394,713	8	392.478,371 656.410,999	29.259
9	392.507,611 656.416,773	10	392.519,134 656.414,713	11.706

Punct început	X / Y	Punct sfârșit	X / Y	Lungime segment (** (m)
2	392.508,408 656.467,407	3	392.498,124 656.460,14	12.592
4	392.480,775 656.444,182	5	392.459,173 656.432,154	24.725
6	392.440,163 656.424,829	7	392.454,064 656.394,713	33.169
8	392.478,371 656.410,999	9	392.507,611 656.416,773	29.805
10	392.519,134 656.414,713	11	392.535,709 656.403,275	20.138

Punct început	X / Y	Punct sfârșit	X / Y	Lungime segment (** (m)
11	392.535,709 656.403,275	12	392.540,959 656.420,596	18.099
13	392.539,659 656.430,353	14	392.538,492 656.436,341	6.101
15	392.542,621 656.444,04	16	392.551,681 656.449,838	10.756
17	392.555,72 656.454,306	18	392.559,472 656.463,88	10.283
19	392.562,129 656.476,69	20	392.557,809 656.487,127	11.296
21	392.553,17 656.498,405	1	392.550,004 656.507,515	9.644

Punct început	X / Y	Punct sfârșit	X / Y	Lungime segment (** (m)
12	392.540,959 656.420,596	13	392.539,659 656.430,353	9.843
14	392.538,492 656.436,341	15	392.542,621 656.444,04	8.736
16	392.551,681 656.449,838	17	392.555,72 656.454,306	6.023
18	392.559,472 656.463,88	19	392.562,129 656.476,69	13.083
20	392.557,809 656.487,127	21	392.553,17 656.498,405	12.195

\*\* Lungimile segmentelor sunt determinate în planul de proiecție Stereo 70 și sunt rotunjite la 1 milimetru.

\*\*\* Distanța dintre puncte este formată din segmente cumulate ce sunt mai mici decât valoarea 1 milimetru.

Neutilizabil în Circuit Civil



**DATE DESPRE IMOBILUL NR. 66**

Oficiul de Cadastru și Publicitate Imobiliară MARAMURES  
Biroul de Cadastru și Publicitate Imobiliară Baia Mare

**A. Partea I. Descrierea imobilului**

TEREN Necunoscut

Adresa: Loc. Boiu Mare, Jud. Maramures, parcela "Dumbrava"

Nr. Crt	Nr cadastral Nr. topografic	Suprafața* (mp)	Observații / Referințe
A1	50854	4.280	Sector cadastral:47 Teren neimprejmuit;

**B. Partea II. Proprietari și acte**

Inscrieri privitoare la dreptul de proprietate și alte drepturi reale		Referințe
<b>75286 / 13/11/2024</b>		
Act Notarial nr. Certificat de mostenitor nr 117/2024 Dosar nr 165/2024, din 05/07/2024 emis de N.P TOMOIAGA PATRICIA ANTONELA;		
B4	Intabulare, drept de PROPRIETATEcu titlu de drept mostenire, dobandit prin Succesiune, cota actuala 3/8 1) <b>SATMARI CORNEL</b> , bun propriu <i>OBSERVATII: pozitie transcrisa din CF 50854, sub rangul incheierii nr. 75286 din 13.11.2024</i>	A1
Act Notarial nr. Certificat de mostenitor 118 Dosar nr 166/2024, din 05/07/2024 emis de N.P TOMOIAGA PATRICIA ANTONELA;		
B6	Intabulare, drept de PROPRIETATEcu titlu de drept mostenire, dobandit prin Succesiune, cota actuala 1/8 1) <b>SATMARI CORNEL</b> , bun propriu <i>OBSERVATII: pozitie transcrisa din CF 50854, sub rangul incheierii nr. 75286 din 13.11.2024</i>	A1
Act Notarial nr. Certificat de mostenitor nr 119 Dosar nr 167/2024, din 05/07/2024 emis de N.P TOMOIAGA PATRICIA ANTONELA;		
B8	Intabulare, drept de PROPRIETATEcu titlu de drept mostenire, dobandit prin Succesiune, cota actuala 4/8 1) <b>SATMARI CORNEL</b> <i>OBSERVATII: pozitie transcrisa din CF 50854, sub rangul incheierii nr. 75286 din 13.11.2024</i>	A1

**C. Partea III. SARCINI .**

Inscrieri privind dezmembramintele dreptului de proprietate, drepturi reale de garanție și sarcini	Referințe
NU SUNT	

## Anexa Nr. 1 La Partea I

## Teren

Nr cadastral	Suprafața (mp)*	Observații / Referințe
50854	4.280	

\* Suprafața este determinată în planul de proiecție Stereo 70.

## DETALII LINIARE IMOBIL



## Date referitoare la teren

Crt	Categorie folosință	Intra vilan	Suprafața (mp)	Tarla	Parcelă	Nr. topo	Observații / Referințe
1	arabil	DA	181	-	Dumbrava	-	
2	arabil	NU	1.744	-	Dumbrava	-	
3	faneata	NU	2.355	-	Dumbrava	-	

## Lungime Segmente

1) Valorile lungimilor segmentelor sunt obținute din proiecție în plan.

Punct început	X / Y	Punct sfârșit	X / Y	Lungime segment (** (m)
1	392.239,856 656.716,054	2	392.266,465 656.707,72	27.884
2	392.266,465 656.707,72	3	392.292,245 656.710,915	25.977
3	392.292,245 656.710,915	4	392.552,952 656.751,708	263.879
4	392.552,952 656.751,708	5	392.564,06 656.753,446	11.243

Punct început	X / Y	Punct sfârșit	X / Y	Lungime segment (** (m)
5	392.564,06 656.753,446	6	392.563,427 656.763,05	9.625
6	392.563,427 656.763,05	7	392.563,207 656.767,647	4.602
7	392.563,207 656.767,647	1	392.239,856 656.716,054	327.441

\*\* Lungimile segmentelor sunt determinate în planul de proiecție Stereo 70 și sunt rotunjite la 1 milimetru.

\*\*\* Distanța dintre puncte este formată din segmente cumulate ce sunt mai mici decât valoarea 1 milimetru.

Neutilizabil în Circuitul Civil



**DATE DESPRE IMOBILUL NR. 68**

Oficiul de Cadastru și Publicitate Imobiliară MARAMURES  
Biroul de Cadastru și Publicitate Imobiliară Baia Mare

**A. Partea I. Descrierea imobilului**

TEREN Extravilan

Adresa: Jud. Maramures

Nr. Crt	Nr cadastral Nr. topografic	Suprafața* (mp)	Observații / Referințe
A1		2.056	Sector cadastral:47 Teren neimprejmuit;

**B. Partea II. Proprietari și acte**

Inscrieri privitoare la dreptul de proprietate și alte drepturi reale	Referințe
<b>1 / 15/01/2026</b>	
Act Normativ nr. LEGEA 7, din 13/03/1996 emis de PARLAMENTUL ROMANIEI;	
B1 Inscriserea posesiei, drept de PROPRIETATE, dobandit prin Lege, cota actuala 1/1 1) NEIDENTIFICAT NEIDENTIFICAT	A1
/	
Act Normativ nr. LEGEA 7, din 13/03/1996 emis de PARLAMENTUL ROMANIEI;	
B2 Se noteaza mentiunea de proprietar neidentificat, rezerva comisiei locale de fond funciar.	A1

**C. Partea III. SARCINI .**

Inscrieri privind dezmembramintele dreptului de proprietate, drepturi reale de garanție și sarcini	Referințe
NU SUNT	

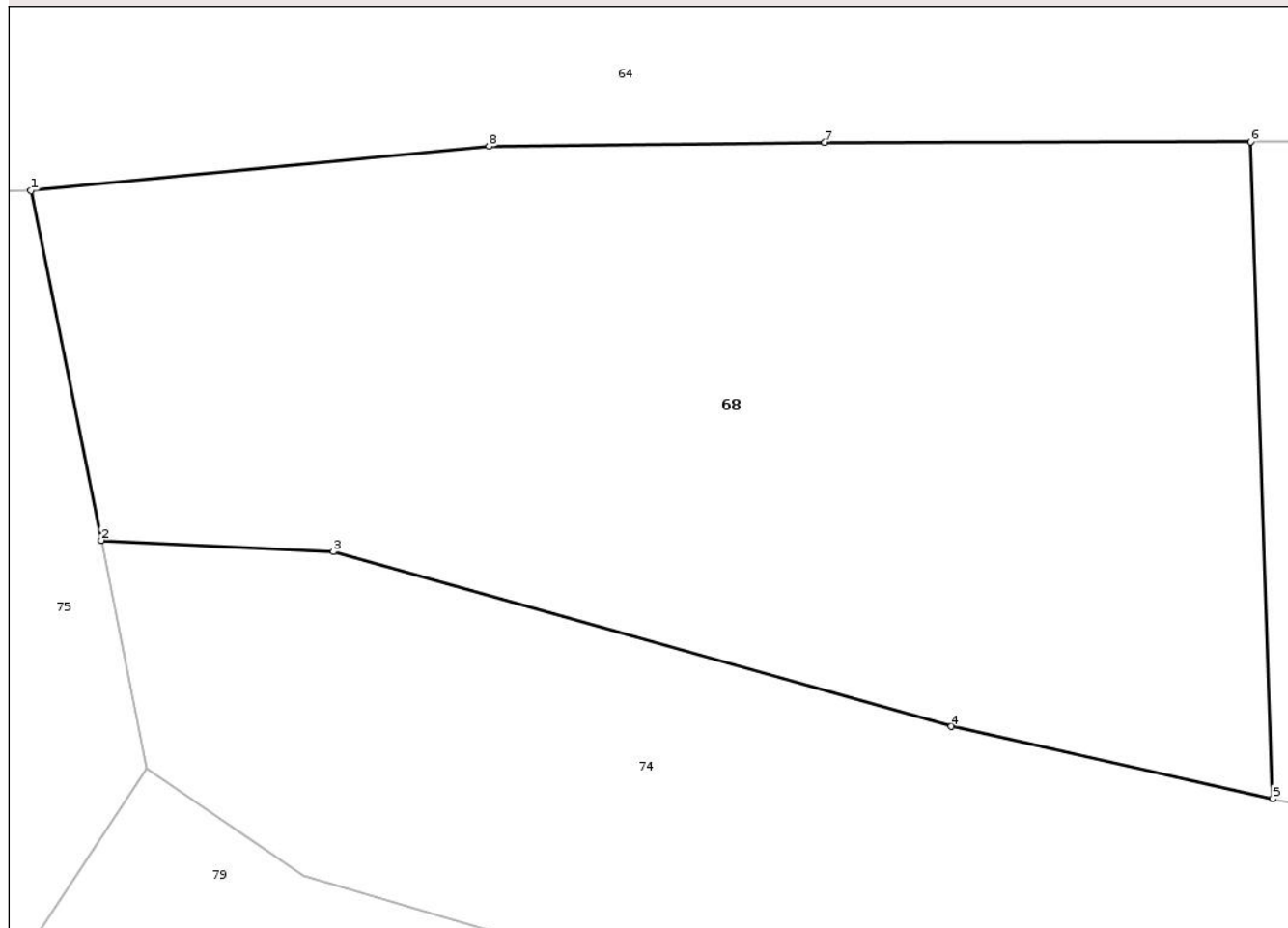
## Anexa Nr. 1 La Partea I

## Teren

Nr cadastral	Suprafața (mp)*	Observații / Referințe
	2.056	

\* Suprafața este determinată în planul de proiecție Stereo 70.

## DETALII LINIARE IMOBIL



## Date referitoare la teren

Crt	Categorie folosință	Intra vilan	Suprafața (mp)	Tarla	Parcelă	Nr. topo	Observații / Referințe
1	faneata	NU	2.056	-	dumbrava	-	

## Lungime Segmente

1) Valorile lungimilor segmentelor sunt obținute din proiecție în plan.

Punct început	X / Y	Punct sfârșit	X / Y	Lungime segment (** (m)
1	391.978,214 656.732,069	2	391.982,349 656.711,534	20.947
2	391.982,349 656.711,534	3	391.995,995 656.710,866	13.662
3	391.995,995 656.710,866	4	392.032,316 656.700,616	37.74
4	392.032,316 656.700,616	5	392.051,198 656.696,369	19.354
5	392.051,198 656.696,369	6	392.049,902 656.734,937	38.59

Punct început	X / Y	Punct sfârșit	X / Y	Lungime segment (** (m)
6	392.049,902 656.734,937	7	392.024,872 656.734,91	25.03
7	392.024,872 656.734,91	8	392.005,153 656.734,671	19.72
8	392.005,153 656.734,671	1	391.978,214 656.732,069	27.064

\*\* Lungimile segmentelor sunt determinate în planul de proiecție Stereo 70 și sunt rotunjite la 1 milimetru.

\*\*\* Distanța dintre puncte este formată din segmente cumulate ce sunt mai mici decât valoarea 1 milimetru.

Neutilizabil în Circuitul Civil



**DATE DESPRE IMOBILUL NR. 70**

Oficiul de Cadastru și Publicitate Imobiliară MARAMURES  
Biroul de Cadastru și Publicitate Imobiliară Baia Mare

**A. Partea I. Descrierea imobilului**

TEREN Extravilan

Adresa: Jud. Maramures

Nr. Crt	Nr cadastral Nr. topografic	Suprafața* (mp)	Observații / Referințe
A1	50382	5.480	Sector cadastral:47 Teren neimprejmuit;

**B. Partea II. Proprietari și acte**

Inscrieri privitoare la dreptul de proprietate și alte drepturi reale		Referințe
<b>24628 / 14/04/2021</b>		
Act Notarial nr. Certificat de mostenitor nr. 49 emis in dosar nr. 55/2021 conexas cu dos. 56/2021, din 14/04/2021 emis de NP MIHALI ALEXANDRA-MARIA (act notarial nr Incheiere de rectificare nr. 54 din 14.04.2021, emis de NP Mihali Maria);		
B4	Intabulare, drept de PROPRIETATEcu titlu de drept mostenire, dobandit prin Succesiune, cota actuala 3/4 1) <b>POP VASILE</b> , bun propriu <i>OBSERVATII: pozitie transcrisa din CF 50382, sub rangul incheierii nr. 24628 din 14.04.2021</i>	A1
B5	Intabulare, drept de PROPRIETATEcu titlu de drept mostenire, dobandit prin Succesiune, cota actuala 1/4 1) <b>POP VASILE</b> , bun propriu <i>OBSERVATII: pozitie transcrisa din CF 50382, sub rangul incheierii nr. 24628 din 14.04.2021</i>	A1

**C. Partea III. SARCINI .**

Inscrieri privind dezmembramintele dreptului de proprietate, drepturi reale de garanție și sarcini	Referințe
NU SUNT	

## Anexa Nr. 1 La Partea I

## Teren

Nr cadastral	Suprafața (mp)*	Observații / Referințe
50382	5.480	

\* Suprafața este determinată în planul de proiecție Stereo 70.



## Date referitoare la teren

Crt	Categorie folosință	Intra vilan	Suprafața (mp)	Tarla	Parcelă	Nr. topo	Observații / Referințe
1	arabil	NU	4.340	-	-	-	
2	faneata	NU	1.140	-	-	-	

## Lungime Segmente

1) Valorile lungimilor segmentelor sunt obținute din proiecție în plan.

Punct început	X / Y	Punct sfârșit	X / Y	Lungime segment (** (m)
1	392.051,198 656.696,369	2	392.065,784 656.693,089	14.95
2	392.065,784 656.693,089	3	392.085,706 656.691,359	19.997
3	392.085,706 656.691,359	4	392.110,113 656.691,561	24.408
4	392.110,113 656.691,561	5	392.159,884 656.688,239	49.882

Punct început	X / Y	Punct sfârșit	X / Y	Lungime segment (** (m)
5	392.159,884 656.688,239	6	392.170,191 656.692,625	11.201
6	392.170,191 656.692,625	7	392.165,722 656.712,038	19.921
7	392.165,722 656.712,038	8	392.164,095 656.719,108	7.255
8	392.164,095 656.719,108	9	392.159,744 656.744,466	25.729
9	392.159,744 656.744,466	10	392.123,428 656.739,934	36.598
10	392.123,428 656.739,934	11	392.099,001 656.738,823	24.452
11	392.099,001 656.738,823	12	392.090,051 656.737,921	8.995
12	392.090,051 656.737,921	13	392.069,702 656.735,869	20.452
13	392.069,702 656.735,869	14	392.060,584 656.734,949	9.164
14	392.060,584 656.734,949	15	392.049,902 656.734,937	10.682
15	392.049,902 656.734,937	1	392.051,198 656.696,369	38.59

\*\* Lungimile segmentelor sunt determinate în planul de proiecție Stereo 70 și sunt rotunjite la 1 milimetru.

\*\*\* Distanța dintre puncte este formată din segmente cumulate ce sunt mai mici decât valoarea 1 milimetru.



**DATE DESPRE IMOBILUL NR. 74**

Oficiul de Cadastru și Publicitate Imobiliară MARAMURES  
Biroul de Cadastru și Publicitate Imobiliară Baia Mare

**A. Partea I. Descrierea imobilului**

TEREN Extravilan

Adresa: Jud. Maramures

Nr. Crt	Nr cadastral Nr. topografic	Suprafața* (mp)	Observații / Referințe
A1		3.628	Sector cadastral:47 Teren neimprejmuit;

**B. Partea II. Proprietari și acte**

Inscrieri privitoare la dreptul de proprietate și alte drepturi reale	Referințe
<b>1 / 15/01/2026</b>	
Act Normativ nr. LEGEA 7, din 13/03/1996 emis de PARLAMENTUL ROMANIEI;	
B1 Inscrierea posesiei, drept de PROPRIETATE, dobandit prin Lege, cota actuala 1/1	A1
1) NEIDENTIFICAT NEIDENTIFICAT	
/	
Act Normativ nr. LEGEA 7, din 13/03/1996 emis de PARLAMENTUL ROMANIEI;	
B2 Se noteaza mentiunea de proprietar neidentificat.	A1

**C. Partea III. SARCINI .**

Inscrieri privind dezmembramintele dreptului de proprietate, drepturi reale de garanție și sarcini	Referințe
NU SUNT	

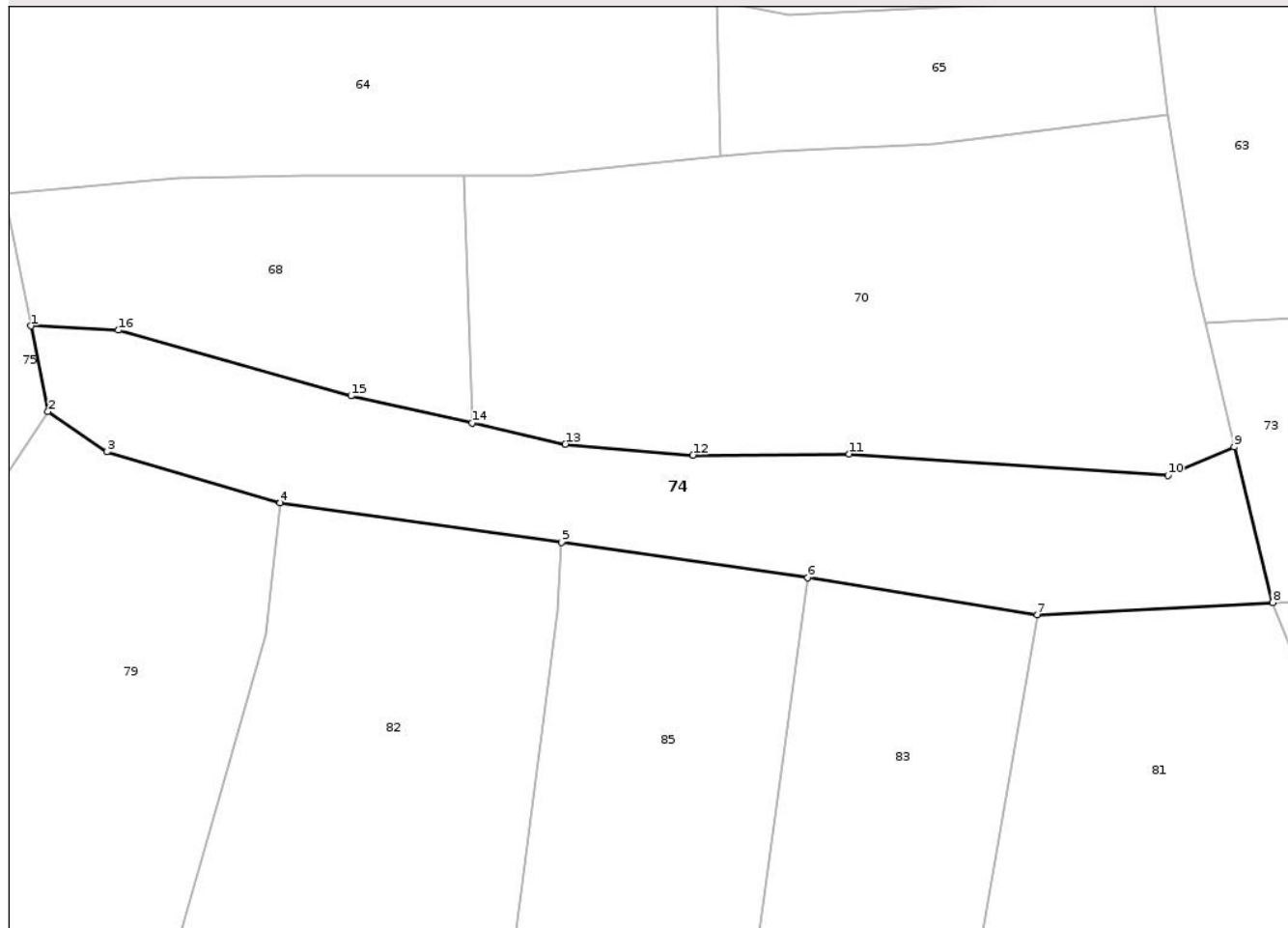
## Anexa Nr. 1 La Partea I

## Teren

Nr cadastral	Suprafața (mp)*	Observații / Referințe
	3.628	

\* Suprafața este determinată în planul de proiecție Stereo 70.

## DETALII LINIARE IMOBIL



## Date referitoare la teren

Crt	Categorie folosință	Intra vilan	Suprafața (mp)	Tarla	Parcelă	Nr. topo	Observații / Referințe
1	faneata	NU	3.628	-	dumbrava	-	

## Lungime Segmente

1) Valorile lungimilor segmentelor sunt obținute din proiecție în plan.

Punct început	X / Y	Punct sfârșit	X / Y	Lungime segment (** (m)
1	391.982,349 656.711,534	2	391.985,041 656.698,166	13.636
2	391.985,041 656.698,166	3	391.994,22 656.691,863	11.135
3	391.994,22 656.691,863	4	392.021,257 656.683,954	28.17
4	392.021,257 656.683,954	5	392.065,208 656.677,787	44.382
5	392.065,208 656.677,787	6	392.103,621 656.672,244	38.811

Punct început	X / Y	Punct sfârșit	X / Y	Lungime segment (** (m)
6	392.103,621 656.672,244	7	392.139,441 656.666,496	36.278
7	392.139,441 656.666,496	8	392.176,205 656.668,38	36.812
8	392.176,205 656.668,38	9	392.170,191 656.692,625	24.98
9	392.170,191 656.692,625	10	392.159,884 656.688,239	11.201
10	392.159,884 656.688,239	11	392.110,113 656.691,561	49.882
11	392.110,113 656.691,561	12	392.085,706 656.691,359	24.408
12	392.085,706 656.691,359	13	392.065,784 656.693,089	19.997
13	392.065,784 656.693,089	14	392.051,198 656.696,369	14.95
14	392.051,198 656.696,369	15	392.032,316 656.700,616	19.354
15	392.032,316 656.700,616	16	391.995,995 656.710,866	37.74
16	391.995,995 656.710,866	1	391.982,349 656.711,534	13.662

\*\* Lungimile segmentelor sunt determinate în planul de proiecție Stereo 70 și sunt rotunjite la 1 milimetru.

\*\*\* Distanța dintre puncte este formată din segmente cumulate ce sunt mai mici decât valoarea 1 milimetru.



**DATE DESPRE IMOBILUL NR. 76**

Oficiul de Cadastru și Publicitate Imobiliară MARAMURES  
Biroul de Cadastru și Publicitate Imobiliară Baia Mare

**A. Partea I. Descrierea imobilului**

TEREN Extravilan

Adresa: Jud. Maramures

Nr. Crt	Nr cadastral Nr. topografic	Suprafața* (mp)	Observații / Referințe
A1		3.029	Sector cadastral:47 Teren neimprejmuit;

**B. Partea II. Proprietari și acte**

Inscrieri privitoare la dreptul de proprietate și alte drepturi reale	Referințe
<b>1 / 15/01/2026</b>	
Act Normativ nr. LEGEA 7, din 13/03/1996 emis de PARLAMENTUL ROMANIEI;	
B1 Inscriserea posesiei, drept de PROPRIETATE, dobandit prin Lege, cota actuala 1/1	A1
1) NEIDENTIFICAT NEIDENTIFICAT	
/	
Act Normativ nr. LEGEA 7, din 13/03/1996 emis de PARLAMENTUL ROMANIEI;	
B2 Se noteaza mentiunea de proprietar neidentificat, rezerva comisiei locale de fond funciar.	A1

**C. Partea III. SARCINI .**

Inscrieri privind dezmembramintele dreptului de proprietate, drepturi reale de garanție și sarcini	Referințe
NU SUNT	

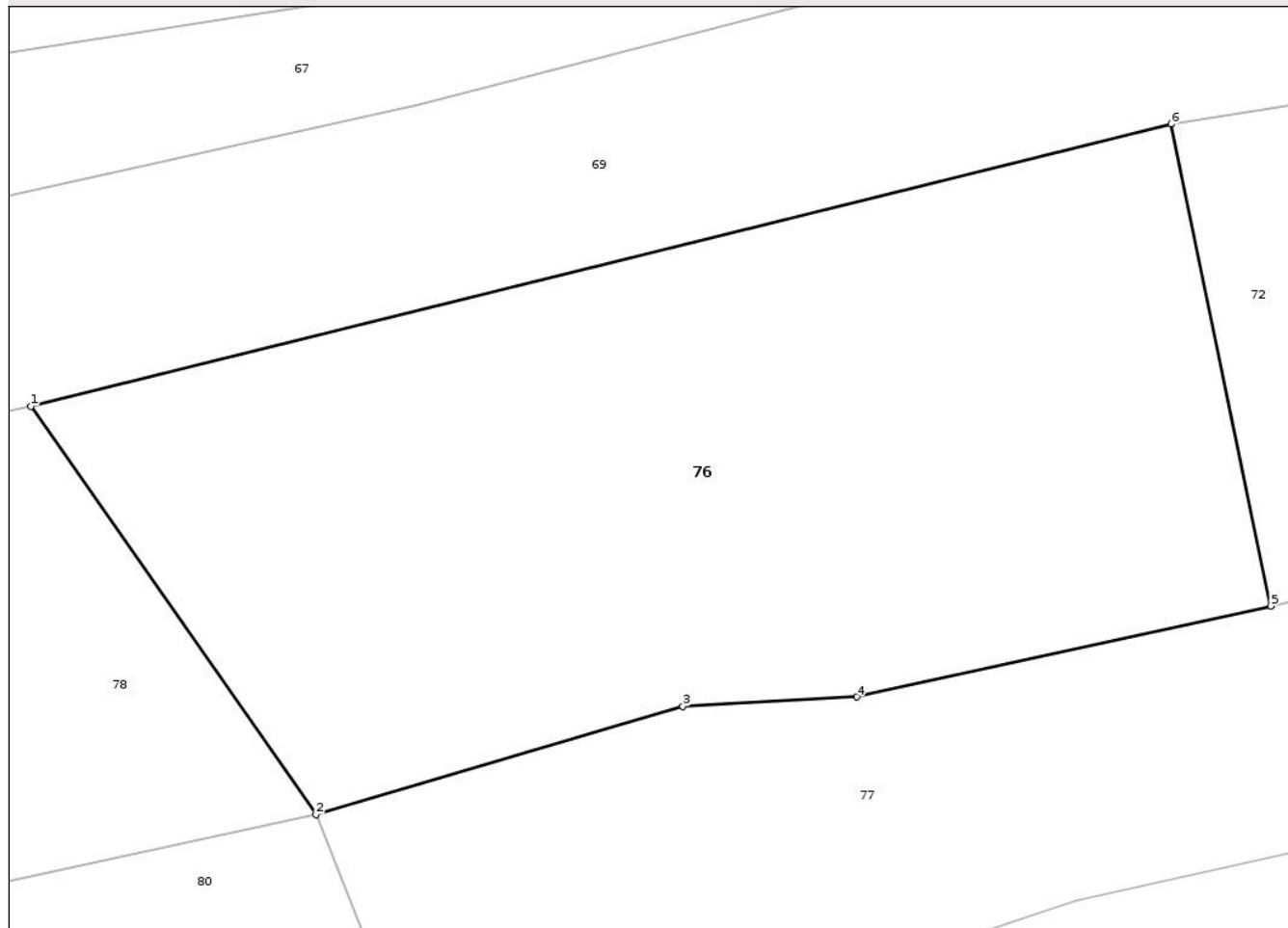
## Anexa Nr. 1 La Partea I

## Teren

Nr cadastral	Suprafața (mp)*	Observații / Referințe
	3.029	

\* Suprafața este determinată în planul de proiecție Stereo 70.

## DETALII LINIARE IMOBIL



## Date referitoare la teren

Crt	Categorie folosință	Intra vilan	Suprafața (mp)	Tarla	Parcelă	Nr. topo	Observații / Referințe
1	faneata	NU	3.029	-	dumbrava	-	

## Lungime Segmente

1) Valorile lungimilor segmentelor sunt obținute din proiecție în plan.

Punct început	X / Y	Punct sfârșit	X / Y	Lungime segment (** (m)
1	392.311,237 656.686,248	2	392.333,298 656.654,685	38.509
2	392.333,298 656.654,685	3	392.361,702 656.663,032	29.605
3	392.361,702 656.663,032	4	392.375,174 656.663,769	13.492
4	392.375,174 656.663,769	5	392.407,201 656.670,795	32.788
5	392.407,201 656.670,795	6	392.399,498 656.708,081	38.073

Punct început	X / Y	Punct sfârșit	X / Y	Lungime segment (** (m)
6	392.399,498 656.708,081	1	392.311,237 656.686,248	90.921

\*\* Lungimile segmentelor sunt determinate în planul de proiecție Stereo 70 și sunt rotunjite la 1 milimetru.

\*\*\* Distanța dintre puncte este formată din segmente cumulate ce sunt mai mici decât valoarea 1 milimetru.

Neutilizabil în Circuitul Civil



**DATE DESPRE IMOBILUL NR. 104**

Oficiul de Cadastru și Publicitate Imobiliară MARAMURES  
Biroul de Cadastru și Publicitate Imobiliară Baia Mare

**A. Partea I. Descrierea imobilului**

TEREN Extravilan

Adresa: Jud. Maramures

Nr. Crt	Nr cadastral Nr. topografic	Suprafața* (mp)	Observații / Referințe
A1		3.103	Sector cadastral:47 Teren neimprejmuit;

**B. Partea II. Proprietari și acte**

Inscrieri privitoare la dreptul de proprietate și alte drepturi reale		Referințe
<b>1 / 15/01/2026</b>		
Act Normativ nr. LEGEA 7, din 13/03/1996 emis de PARLAMENTUL ROMANIEI;		
B1	Inscrierea posesiei, drept de PROPRIETATE, dobandit prin Lege, cota actuala 1/1 1) NEIDENTIFICAT NEIDENTIFICAT	A1
/		
Act Normativ nr. LEGEA 7, din 13/03/1996 emis de PARLAMENTUL ROMANIEI;		
B2	Se noteaza mentiunea de proprietar neidentificat.	A1

**C. Partea III. SARCINI .**

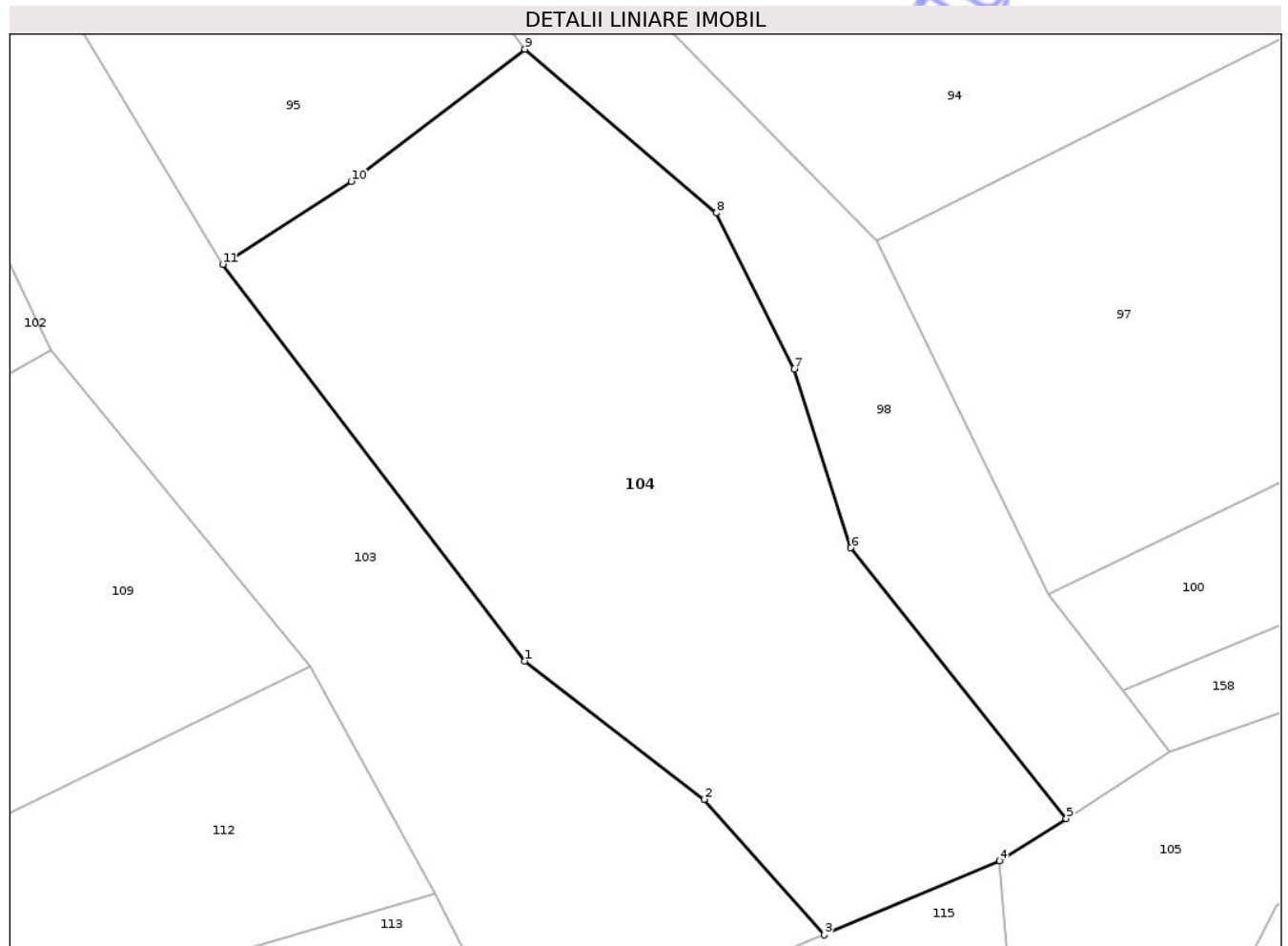
Inscrieri privind dezmembramintele dreptului de proprietate, drepturi reale de garanție și sarcini	Referințe
NU SUNT	

## Anexa Nr. 1 La Partea I

## Teren

Nr cadastral	Suprafața (mp)*	Observații / Referințe
	3.103	

\* Suprafața este determinată în planul de proiecție Stereo 70.



## Date referitoare la teren

Crt	Categorie folosință	Intra vilan	Suprafața (mp)	Tarla	Parcelă	Nr. topo	Observații / Referințe
1	faneata	NU	3.103	-	dumbrava	-	

## Lungime Segmente

1) Valorile lungimilor segmentelor sunt obținute din proiecție în plan.

Punct început	X / Y	Punct sfârșit	X / Y	Lungime segment (** (m)
1	392.312,318 656.418,989	2	392.330,048 656.405,338	22.376
2	392.330,048 656.405,338	3	392.341,866 656.391,977	17.838
3	392.341,866 656.391,977	4	392.359,219 656.399,269	18.823
4	392.359,219 656.399,269	5	392.365,78 656.403,457	7.784
5	392.365,78 656.403,457	6	392.344,499 656.430,146	34.135

Punct început	X / Y	Punct sfârșit	X / Y	Lungime segment (** (m)
6	392.344,499 656.430,146	7	392.338,909 656.447,791	18.509
7	392.338,909 656.447,791	8	392.331,216 656.463,171	17.197
8	392.331,216 656.463,171	9	392.312,319 656.479,317	24.855
9	392.312,319 656.479,317	10	392.295,187 656.466,282	21.527
10	392.295,187 656.466,282	11	392.282,502 656.458,107	15.091
11	392.282,502 656.458,107	1	392.312,318 656.418,989	49.185

\*\* Lungimile segmentelor sunt determinate în planul de proiecție Stereo 70 și sunt rotunjite la 1 milimetru.

\*\*\* Distanța dintre puncte este formată din segmente cumulate ce sunt mai mici decât valoarea 1 milimetru.

Neutilizabil în Circuitul Civil



**DATE DESPRE IMOBILUL NR. 106**

Oficiul de Cadastru și Publicitate Imobiliară MARAMURES  
Biroul de Cadastru și Publicitate Imobiliară Baia Mare

**A. Partea I. Descrierea imobilului**

TEREN Extravilan

Adresa: Jud. Maramures

Nr. Crt	Nr cadastral Nr. topografic	Suprafața* (mp)	Observații / Referințe
A1		1.152	Sector cadastral:47 Teren neimprejmuit;

**B. Partea II. Proprietari și acte**

Inscrieri privitoare la dreptul de proprietate și alte drepturi reale	Referințe
<b>1 / 16/01/2026</b>	
Act Administrativ nr. TP 40326/74, din 04/07/1994 emis de COMISIA JUDETEANA MARAMURES;	
B1	A1
Intabulare, drept de PROPRIETATE IN BAZA LEGII 18/1991, dobandit prin Reconstituire, cota actuala 1/1 1) SATMARI ROZALIA, LIPSA CNP DEFUNCT:Da	

**C. Partea III. SARCINI .**

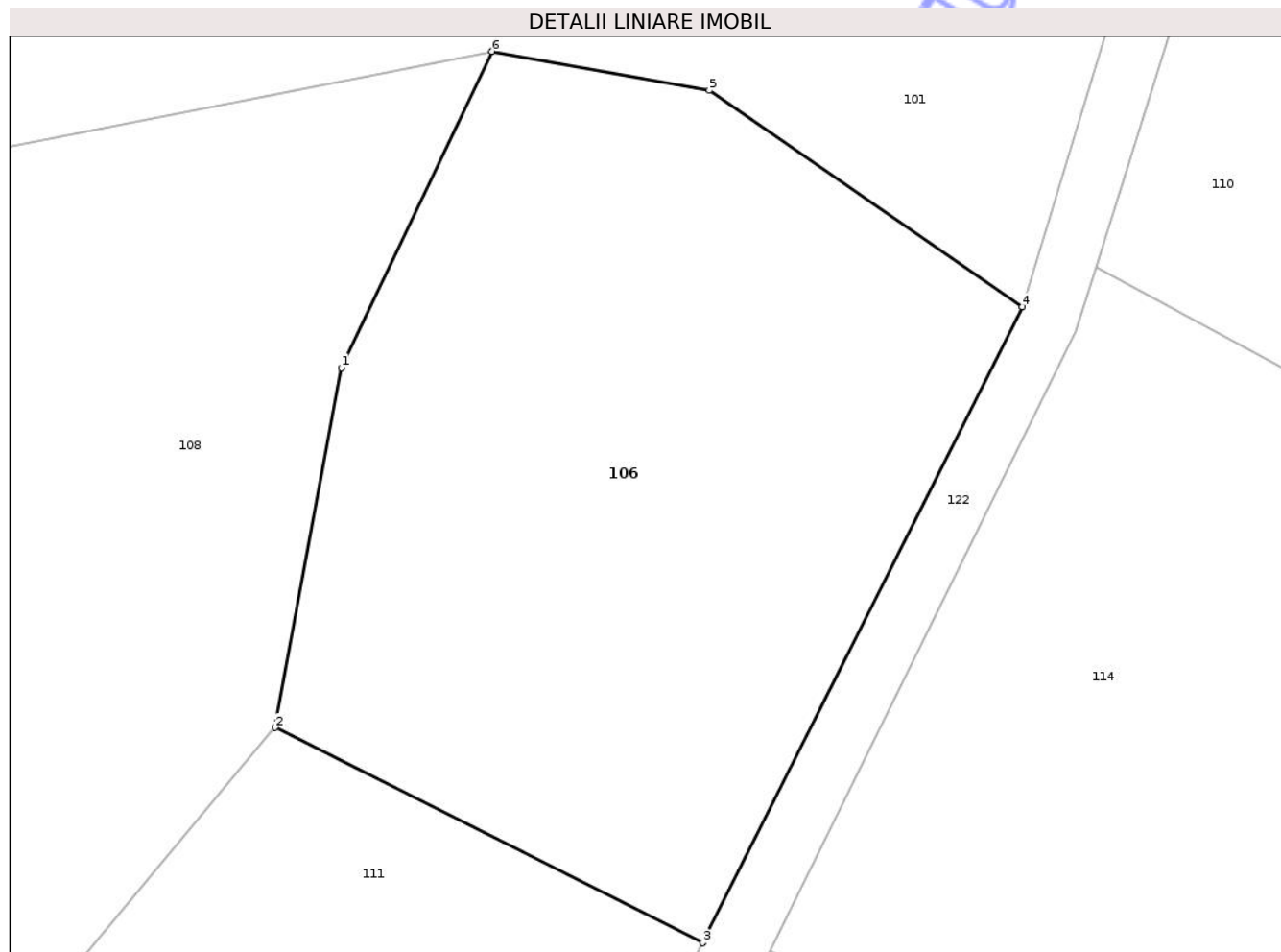
Inscrieri privind dezmembramintele dreptului de proprietate, drepturi reale de garanție și sarcini	Referințe
NU SUNT	

## Anexa Nr. 1 La Partea I

## Teren

Nr cadastral	Suprafața (mp)*	Observații / Referințe
	1.152	

\* Suprafața este determinată în planul de proiecție Stereo 70.



## Date referitoare la teren

Crt	Categorie folosință	Intra vilan	Suprafața (mp)	Tarla	Parcelă	Nr. topo	Observații / Referințe
1	arabil	NU	1.152	-	dumbrava	-	

## Lungime Segmente

1) Valorile lungimilor segmentelor sunt obținute din proiecție în plan.

Punct început	X / Y	Punct sfârșit	X / Y	Lungime segment (** (m)
1	392.499,66 656.400,045	2	392.496,14 656.381,02	19.348
2	392.496,14 656.381,02	3	392.518,801 656.369,639	25.358
3	392.518,801 656.369,639	4	392.535,709 656.403,275	37.647
4	392.535,709 656.403,275	5	392.519,134 656.414,713	20.138
5	392.519,134 656.414,713	6	392.507,611 656.416,773	11.706

Punct început	X / Y	Punct sfârșit	X / Y	Lungime segment (** (m)
6	392.507,611 656.416,773	1	392.499,66 656.400,045	18.521

\*\* Lungimile segmentelor sunt determinate în planul de proiecție Stereo 70 și sunt rotunjite la 1 milimetru.

\*\*\* Distanța dintre puncte este formată din segmente cumulate ce sunt mai mici decât valoarea 1 milimetru.

Neutilizabil în Circuitul Civil



**DATE DESPRE IMOBILUL NR. 112**

Oficiul de Cadastru și Publicitate Imobiliară MARAMURES  
Biroul de Cadastru și Publicitate Imobiliară Baia Mare

**A. Partea I. Descrierea imobilului**

TEREN Necunoscut

Adresa: Loc. Boiu Mare, Jud. Maramures

Nr. Crt	Nr cadastral Nr. topografic	Suprafața* (mp)	Observații / Referințe
A1		5.598	Sector cadastral:47 Teren neimprejmuit;

**B. Partea II. Proprietari și acte**

Inscrieri privitoare la dreptul de proprietate și alte drepturi reale	Referințe
<b>1 / 15/01/2026</b>	
Act Administrativ nr. TP 1954/50, din 30/11/1999 emis de COMISIA JUDETEANA MARAMURES;	
B1	A1
Intabulare, drept de PROPRIETATE IN BAZA LEGII 18/1991, dobandit prin Reconstituire, cota actuala 1/1	
1) SATMARI GAVRIL	
2) SATMARI IOAN	

**C. Partea III. SARCINI .**

Inscrieri privind dezmembramintele dreptului de proprietate, drepturi reale de garanție și sarcini	Referințe
NU SUNT	

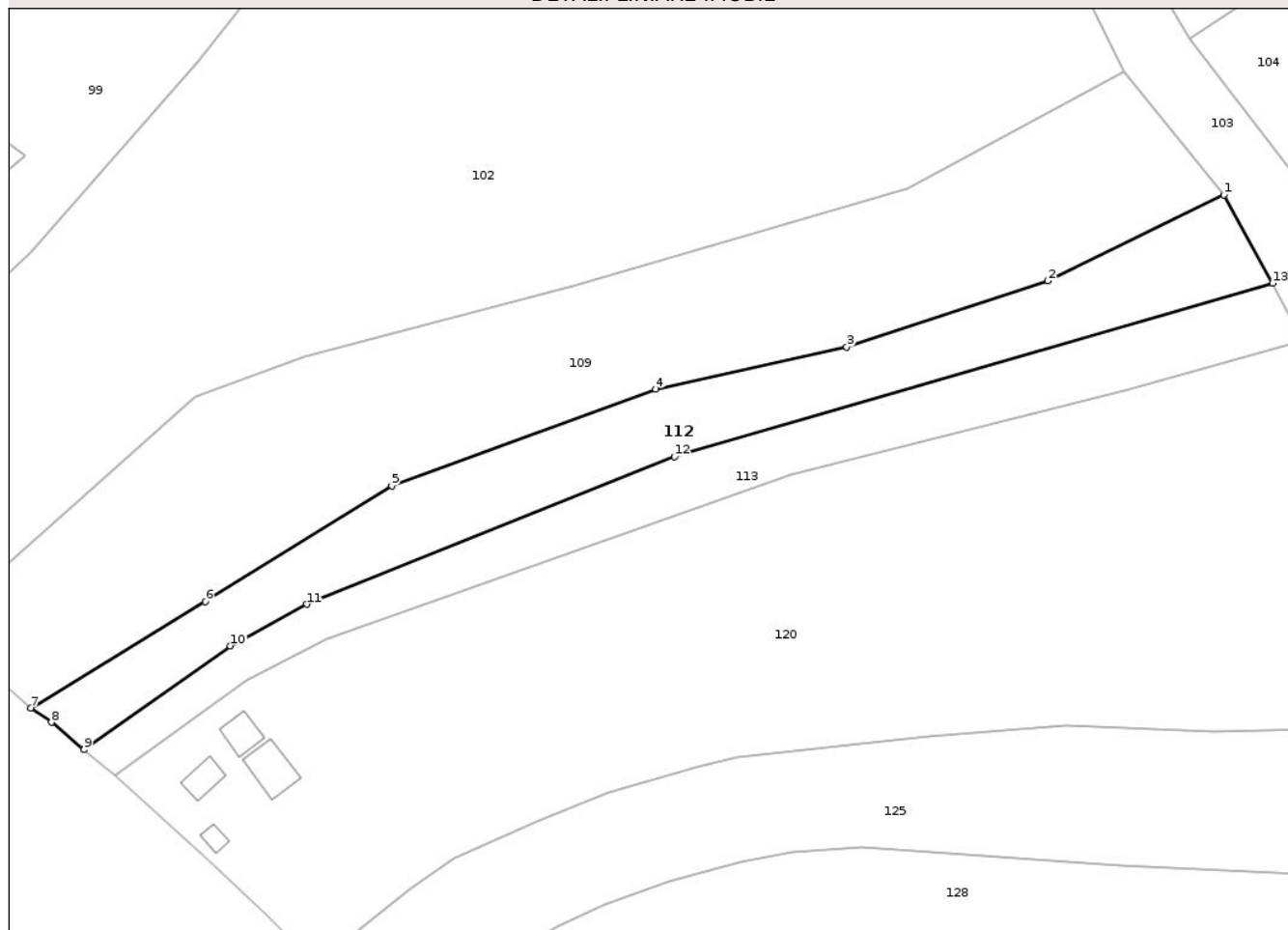
## Anexa Nr. 1 La Partea I

## Teren

Nr cadastral	Suprafața (mp)*	Observații / Referințe
	5.598	

\* Suprafața este determinată în planul de proiecție Stereo 70.

## DETALII LINIARE IMOBIL



## Date referitoare la teren

Crt	Categorie folosință	Intravilan	Suprafața (mp)	Tarla	Parcelă	Nr. topo	Observații / Referințe
1	arabil	NU	68	-	dumbrava	-	
2	arabil	DA	875	-	dumbrava	-	
3	arabil	NU	4.655	-	dumbrava	-	

## Lungime Segmente

1) Valorile lungimilor segmentelor sunt obținute din proiecție în plan.

Punct început	X / Y	Punct sfârșit	X / Y	Lungime segment (** (m)
1	392.291,079 656.418,446	2	392.246,421 656.396,67	49.684
2	392.246,421 656.396,67	3	392.195,322 656.379,907	53.778
3	392.195,322 656.379,907	4	392.146,845 656.369,187	49.648
4	392.146,845 656.369,187	5	392.079,84 656.344,707	71.337

Punct început	X / Y	Punct sfârșit	X / Y	Lungime segment (** (m)
5	392.079,84 656.344,707	6	392.032,521 656.315,311	55.706
6	392.032,521 656.315,311	7	391.988,25 656.288,328	51.846
7	391.988,25 656.288,328	8	391.993,491 656.284,717	6.365
8	391.993,491 656.284,717	9	392.001,735 656.277,806	10.758
9	392.001,735 656.277,806	10	392.038,91 656.304,092	45.529
10	392.038,91 656.304,092	11	392.058,235 656.314,641	22.017
11	392.058,235 656.314,641	12	392.151,612 656.352,03	100.584
12	392.151,612 656.352,03	13	392.303,446 656.396,039	158.083
13	392.303,446 656.396,039	1	392.291,079 656.418,446	25.593

\*\* Lungimile segmentelor sunt determinate în planul de proiecție Stereo 70 și sunt rotunjite la 1 milimetru.

\*\*\* Distanța dintre puncte este formată din segmente cumulate ce sunt mai mici decât valoarea 1 milimetru.



**DATE DESPRE IMOBILUL NR. 113**

Oficiul de Cadastru și Publicitate Imobiliară MARAMURES  
Biroul de Cadastru și Publicitate Imobiliară Baia Mare

**A. Partea I. Descrierea imobilului**

TEREN Necunoscut

Adresa: Loc. Boiu Mare, Jud. Maramures

Nr. Crt	Nr cadastral Nr. topografic	Suprafața* (mp)	Observații / Referințe
A1		4.157	Sector cadastral:47 Teren neimprejmuit;

**B. Partea II. Proprietari și acte**

Inscrieri privitoare la dreptul de proprietate și alte drepturi reale		Referințe
<b>1 / 16/01/2026</b>		
Act Normativ nr. LEGEA 7, din 13/03/1996 emis de PARLAMENTUL ROMANIEI;		
B1	Inscrierea posesiei, drept de PROPRIETATE, dobandit prin Lege, cota actuala 1/1 1) NEIDENTIFICAT NEIDENTIFICAT	A1
/		
Act Normativ nr. LEGEA 7, din 13/03/1996 emis de PARLAMENTUL ROMANIEI;		
B2	Se noteaza mentiunea de proprietar neidentificat, rezerva comisiei locale de fond funciar.	A1

**C. Partea III. SARCINI .**

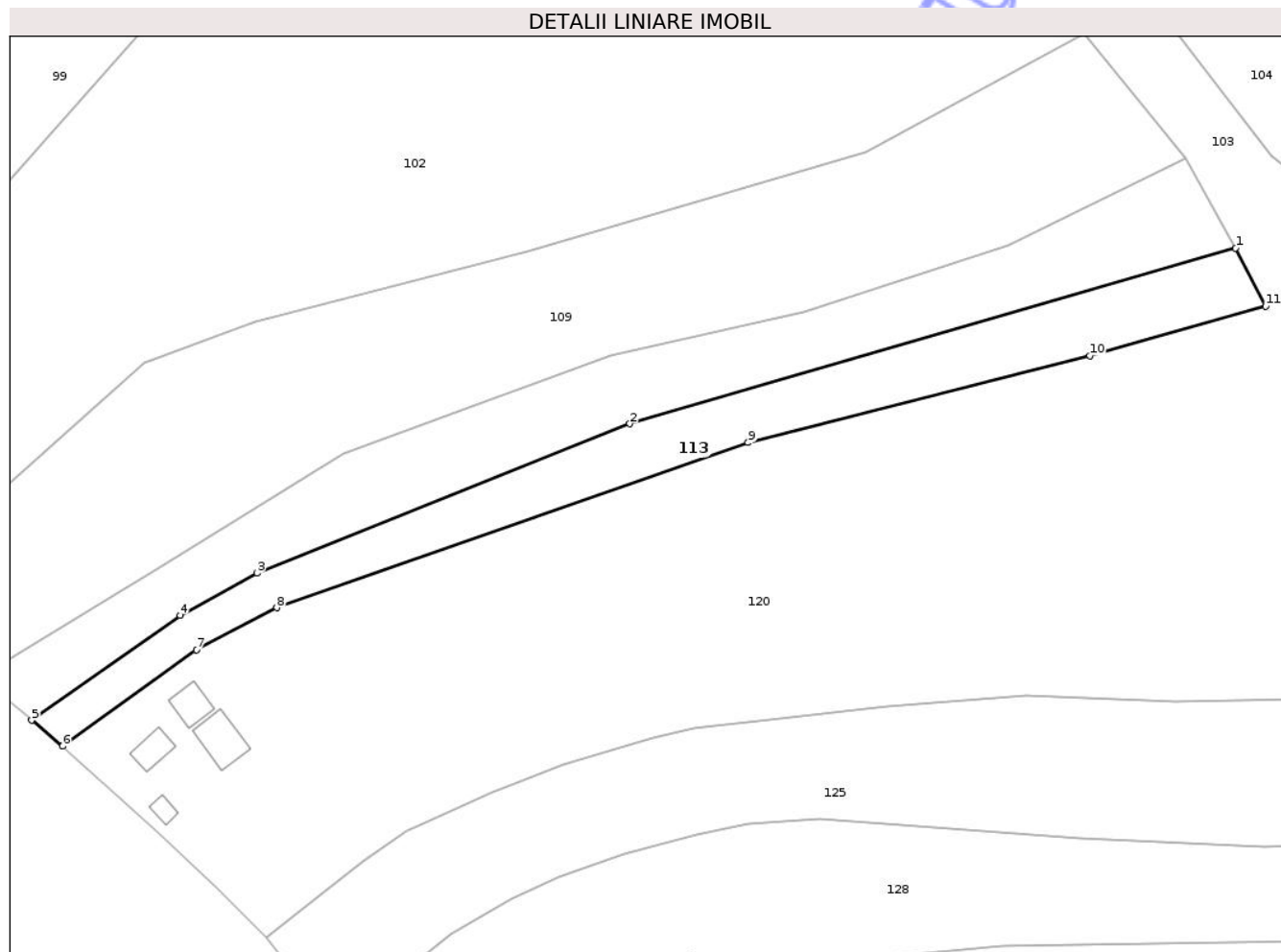
Inscrieri privind dezmembramintele dreptului de proprietate, drepturi reale de garanție și sarcini	Referințe
NU SUNT	

## Anexa Nr. 1 La Partea I

## Teren

Nr cadastral	Suprafața (mp)*	Observații / Referințe
	4.157	

\* Suprafața este determinată în planul de proiecție Stereo 70.



## Date referitoare la teren

Crt	Categorie folosință	Intra vilan	Suprafața (mp)	Tarla	Parcelă	Nr. topo	Observații / Referințe
1	arabil	NU	50	-	dumbrava	-	
2	arabil	DA	559	-	dumbrava	-	
3	arabil	NU	3.548	-	dumbrava	-	

## Lungime Segmente

1) Valorile lungimilor segmentelor sunt obținute din proiecție în plan.

Punct început	X / Y	Punct sfârșit	X / Y	Lungime segment (** (m)
1	392.303,446 656.396,039	2	392.151,612 656.352,03	158.083
2	392.151,612 656.352,03	3	392.058,235 656.314,641	100.584
3	392.058,235 656.314,641	4	392.038,91 656.304,092	22.017
4	392.038,91 656.304,092	5	392.001,735 656.277,806	45.529

Punct început	X / Y	Punct sfârșit	X / Y	Lungime segment (** (m)
5	392.001,735 656.277,806	6	392.009,494 656.271,301	10.125
6	392.009,494 656.271,301	7	392.042,999 656.295,444	41.297
7	392.042,999 656.295,444	8	392.063,185 656.305,96	22.761
8	392.063,185 656.305,96	9	392.181,243 656.347,355	125.105
9	392.181,243 656.347,355	10	392.266,887 656.369,064	88.352
10	392.266,887 656.369,064	11	392.311,003 656.381,446	45.821
11	392.311,003 656.381,446	1	392.303,446 656.396,039	16.434

\*\* Lungimile segmentelor sunt determinate în planul de proiecție Stereo 70 și sunt rotunjite la 1 milimetru.

\*\*\* Distanța dintre puncte este formată din segmente cumulate ce sunt mai mici decât valoarea 1 milimetru.



**DATE DESPRE IMOBILUL NR. 116**

Oficiul de Cadastru și Publicitate Imobiliară MARAMURES  
Biroul de Cadastru și Publicitate Imobiliară Baia Mare

**A. Partea I. Descrierea imobilului**

TEREN Extravilan

Adresa: Jud. Maramures

Nr. Crt	Nr cadastral Nr. topografic	Suprafața* (mp)	Observații / Referințe
A1		1.258	Sector cadastral:47 Teren neimprejmuit;

**B. Partea II. Proprietari și acte**

Inscrieri privitoare la dreptul de proprietate și alte drepturi reale	Referințe
<b>1 / 16/01/2026</b>	
Act Normativ nr. LEGEA 7, din 13/03/1996 emis de PARLAMENTUL ROMANIEI;	
B1	Inscrierea posesiei, drept de PROPRIETATE, dobandit prin Lege, cota actuala 1/1
	1) NEIDENTIFICAT NEIDENTIFICAT
/	
Act Normativ nr. LEGEA 7, din 13/03/1996 emis de PARLAMENTUL ROMANIEI;	
B2	Se noteaza mentiunea de proprietar neidentificat, rezerva comisiei locale de fond funciar.

**C. Partea III. SARCINI .**

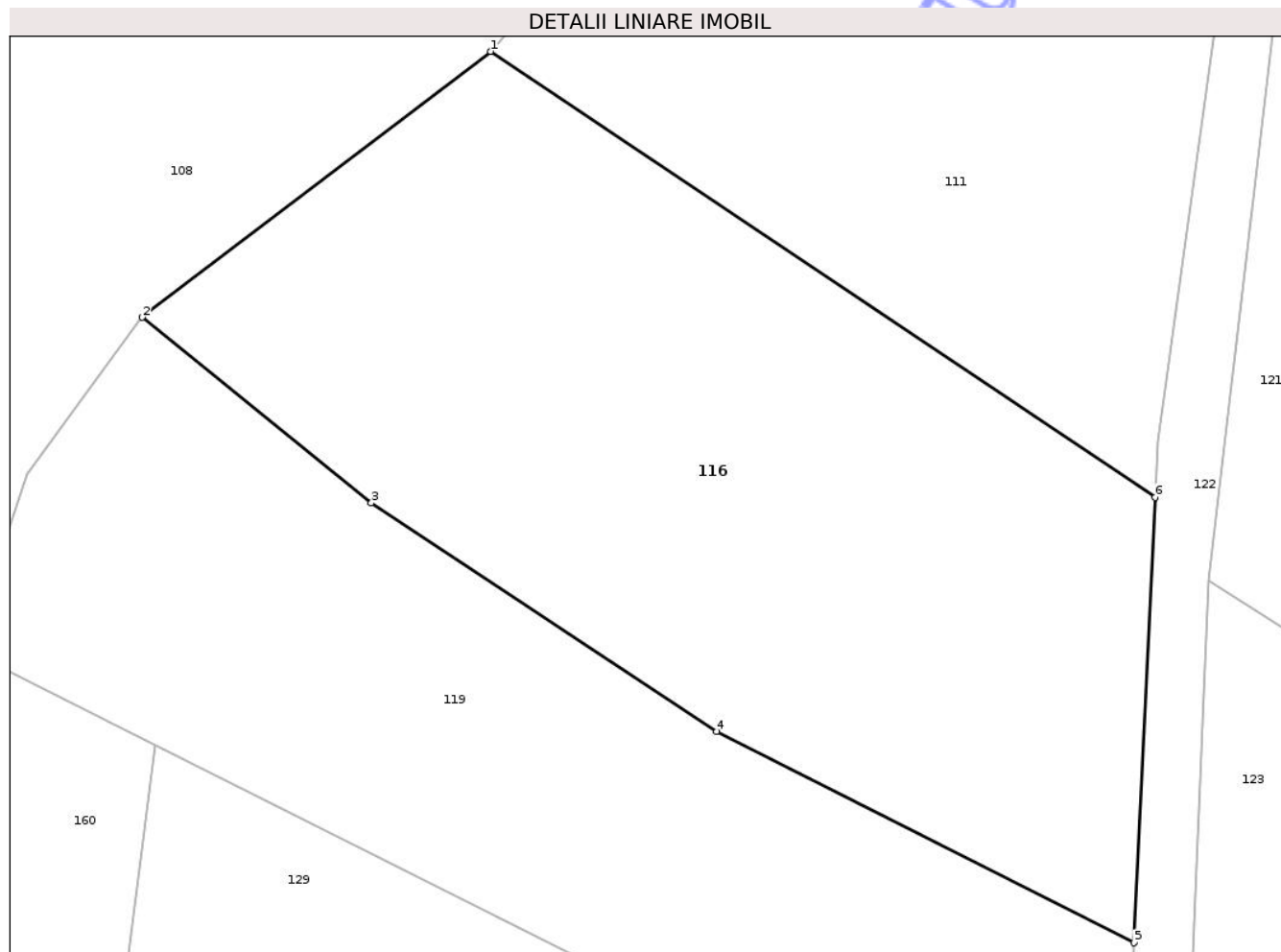
Inscrieri privind dezmembramintele dreptului de proprietate, drepturi reale de garanție și sarcini	Referințe
NU SUNT	

## Anexa Nr. 1 La Partea I

## Teren

Nr cadastral	Suprafața (mp)*	Observații / Referințe
	1.258	

\* Suprafața este determinată în planul de proiecție Stereo 70.



## Date referitoare la teren

Crt	Categorie folosință	Intra vilan	Suprafața (mp)	Tarla	Parcelă	Nr. topo	Observații / Referințe
1	arabil	NU	1.258	-	sura luchii	-	

## Lungime Segmente

1) Valorile lungimilor segmentelor sunt obținute din proiecție în plan.

Punct început	X / Y	Punct sfârșit	X / Y	Lungime segment (** (m)
1	392.475,581 656.356,517	2	392.456,628 656.342,061	23.837
2	392.456,628 656.342,061	3	392.469,098 656.331,978	16.036
3	392.469,098 656.331,978	4	392.487,9 656.319,55	22.538
4	392.487,9 656.319,55	5	392.510,594 656.308,06	25.437
5	392.510,594 656.308,06	6	392.511,758 656.332,277	24.245

Punct început	X / Y	Punct sfârșit	X / Y	Lungime segment (** (m)
6	392.511,758 656.332,277	1	392.475,581 656.356,517	43.547

\*\* Lungimile segmentelor sunt determinate în planul de proiecție Stereo 70 și sunt rotunjite la 1 milimetru.

\*\*\* Distanța dintre puncte este formată din segmente cumulate ce sunt mai mici decât valoarea 1 milimetru.

Neutilizabil în Circuitul Civil



**DATE DESPRE IMOBILUL NR. 118**

Oficiul de Cadastru și Publicitate Imobiliară MARAMURES  
Biroul de Cadastru și Publicitate Imobiliară Baia Mare

**A. Partea I. Descrierea imobilului**

TEREN Extravilan

Adresa: Jud. Maramures

Nr. Crt	Nr cadastral Nr. topografic	Suprafața* (mp)	Observații / Referințe
A1		2.000	Sector cadastral:47 Teren neimprejmuit;

**B. Partea II. Proprietari și acte**

Inscrieri privitoare la dreptul de proprietate și alte drepturi reale		Referințe
<b>1 / 15/01/2026</b>		
Act Normativ nr. LEGEA 7, din 13/03/1996 emis de PARLAMENTUL ROMANIEI;		
B1	Inscrierea posesiei, drept de PROPRIETATE, dobandit prin Lege, cota actuala 1/1 1) NEIDENTIFICAT NEIDENTIFICAT	A1
/		
Act Normativ nr. LEGEA 7, din 13/03/1996 emis de PARLAMENTUL ROMANIEI;		
B2	Se noteaza mentiunea de proprietar neidentificat.	A1

**C. Partea III. SARCINI .**

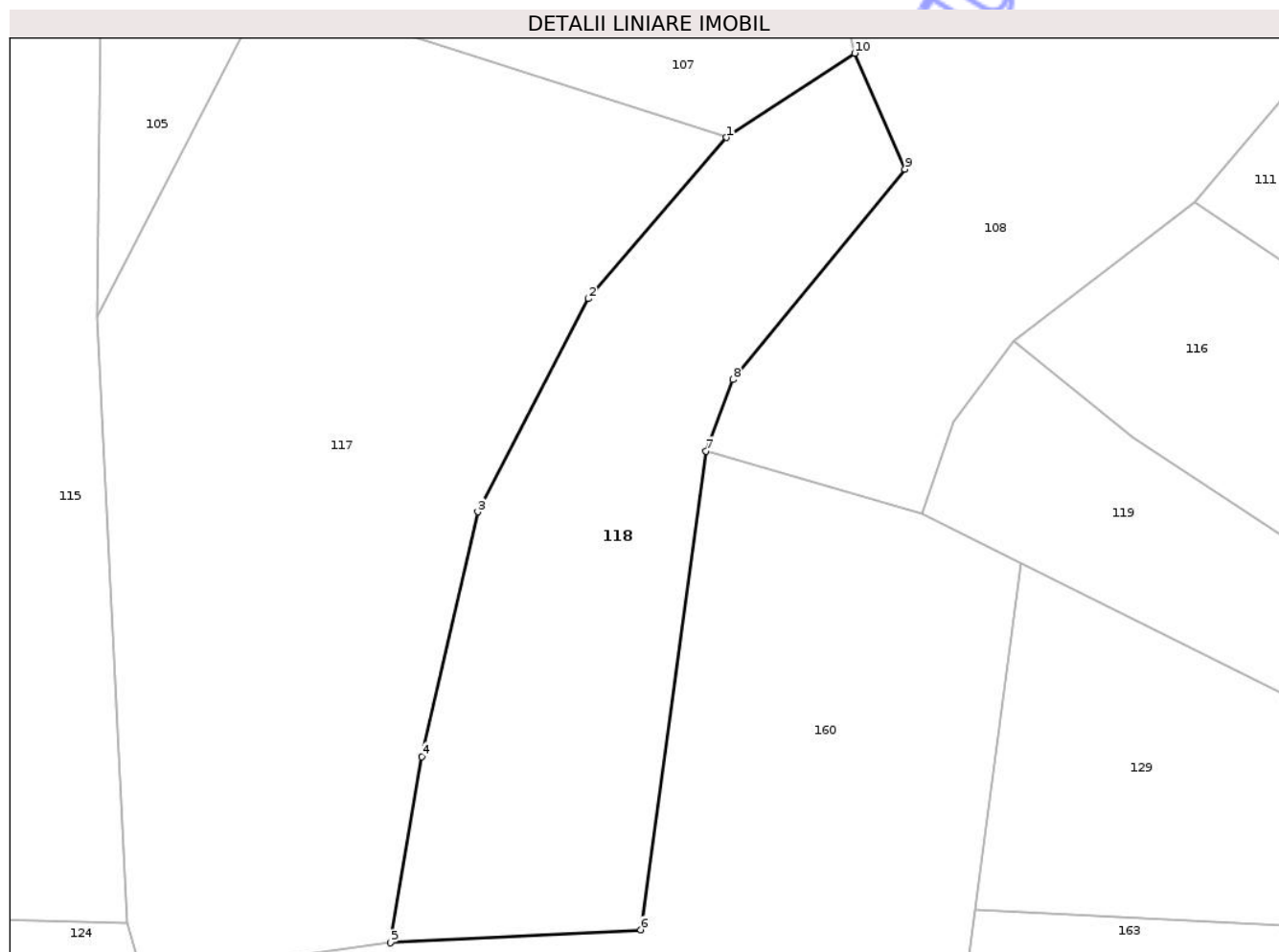
Inscrieri privind dezmembramintele dreptului de proprietate, drepturi reale de garanție și sarcini	Referințe
NU SUNT	

## Anexa Nr. 1 La Partea I

## Teren

Nr cadastral	Suprafața (mp)*	Observații / Referințe
	2.000	

\* Suprafața este determinată în planul de proiecție Stereo 70.



## Date referitoare la teren

Crt	Categorie folosință	Intra vilan	Suprafața (mp)	Tarla	Parcelă	Nr. topo	Observații / Referințe
1	faneata	NU	2.000	-	sura luchii	-	

## Lungime Segmente

1) Valorile lungimilor segmentelor sunt obținute din proiecție în plan.

Punct început	X / Y	Punct sfârșit	X / Y	Lungime segment (** (m)
1	392.426,599 656.363,304	2	392.412,125 656.346,45	22.216
2	392.412,125 656.346,45	3	392.400,574 656.324,168	25.098
3	392.400,574 656.324,168	4	392.394,708 656.298,584	26.248
4	392.394,708 656.298,584	5	392.391,438 656.279,109	19.748
5	392.391,438 656.279,109	6	392.417,61 656.280,473	26.208

Punct început	X / Y	Punct sfârșit	X / Y	Lungime segment (** (m)
6	392.417,61 656.280,473	7	392.424,447 656.330,522	50.514
7	392.424,447 656.330,522	8	392.427,269 656.337,993	7.986
8	392.427,269 656.337,993	9	392.445,249 656.359,992	28.412
9	392.445,249 656.359,992	10	392.439,992 656.372,119	13.217
10	392.439,992 656.372,119	1	392.426,599 656.363,304	16.034

\*\* Lungimile segmentelor sunt determinate în planul de proiecție Stereo 70 și sunt rotunjite la 1 milimetru.

\*\*\* Distanța dintre puncte este formată din segmente cumulate ce sunt mai mici decât valoarea 1 milimetru.

Neutilizabil în Circuitul Civil



**DATE DESPRE IMOBILUL NR. 120**

Oficiul de Cadastru și Publicitate Imobiliară MARAMURES  
Biroul de Cadastru și Publicitate Imobiliară Baia Mare

**A. Partea I. Descrierea imobilului**

TEREN Necunoscut

Adresa: Loc. Boiu Mare, Str Dumbrava, Nr. 4, Jud. Maramures

Nr. Crt	Nr cadastral Nr. topografic	Suprafața* (mp)	Observații / Referințe
A1		22.134	Sector cadastral:47 Teren neimprejmuit;

**Construcții**

Crt	Nr cadastral Nr. topografic	Adresa	Observații / Referințe
A1.1		Loc. Boiu Mare, Str Dumbrava, Nr. 4, Jud. Maramures	Nr. niveluri:2; S. construita la sol:69 mp; S. construita desfasurata:138 mp; casa de locuit P+1
A1.2		Loc. Boiu Mare, Str Dumbrava, Nr. 4, Jud. Maramures	Nr. niveluri:1; S. construita la sol:113 mp; anexa-sura P
A1.3		Loc. Boiu Mare, Str Dumbrava, Nr. 4, Jud. Maramures	Nr. niveluri:1; S. construita la sol:26 mp; anexa P
A1.4		Loc. Boiu Mare, Str Dumbrava, Nr. 4, Jud. Maramures	Nr. niveluri:1; S. construita la sol:61 mp; casa de locuit P

**B. Partea II. Proprietari și acte**

Inscrieri privitoare la dreptul de proprietate și alte drepturi reale	Referințe
<b>1 / 16/01/2026</b>	
Act Administrativ nr. TP 1954/45, din 30/11/1999 emis de COMISIA JUDETEANA MARAMURES;	
B1	A1
Intabulare, drept de PROPRIETATE, dobandit prin Reconstituire, cota actuala 1/1 1) MARINCAS ALEXANDRU DEFUNCT:Da	
<b>2 / 12/03/2026</b>	
Act Normativ nr. LEGEA 7, din 13/03/1996 emis de PARLAMENTUL ROMANIEI;	
B2	A1.1, A1.2, A1.3, A1.4
Intabulare, drept de PROPRIETATE, dobandit prin Lege, cota actuala 1/1 1) MARINCAS ALEXANDRU DEFUNCT:Da	

**C. Partea III. SARCINI .**

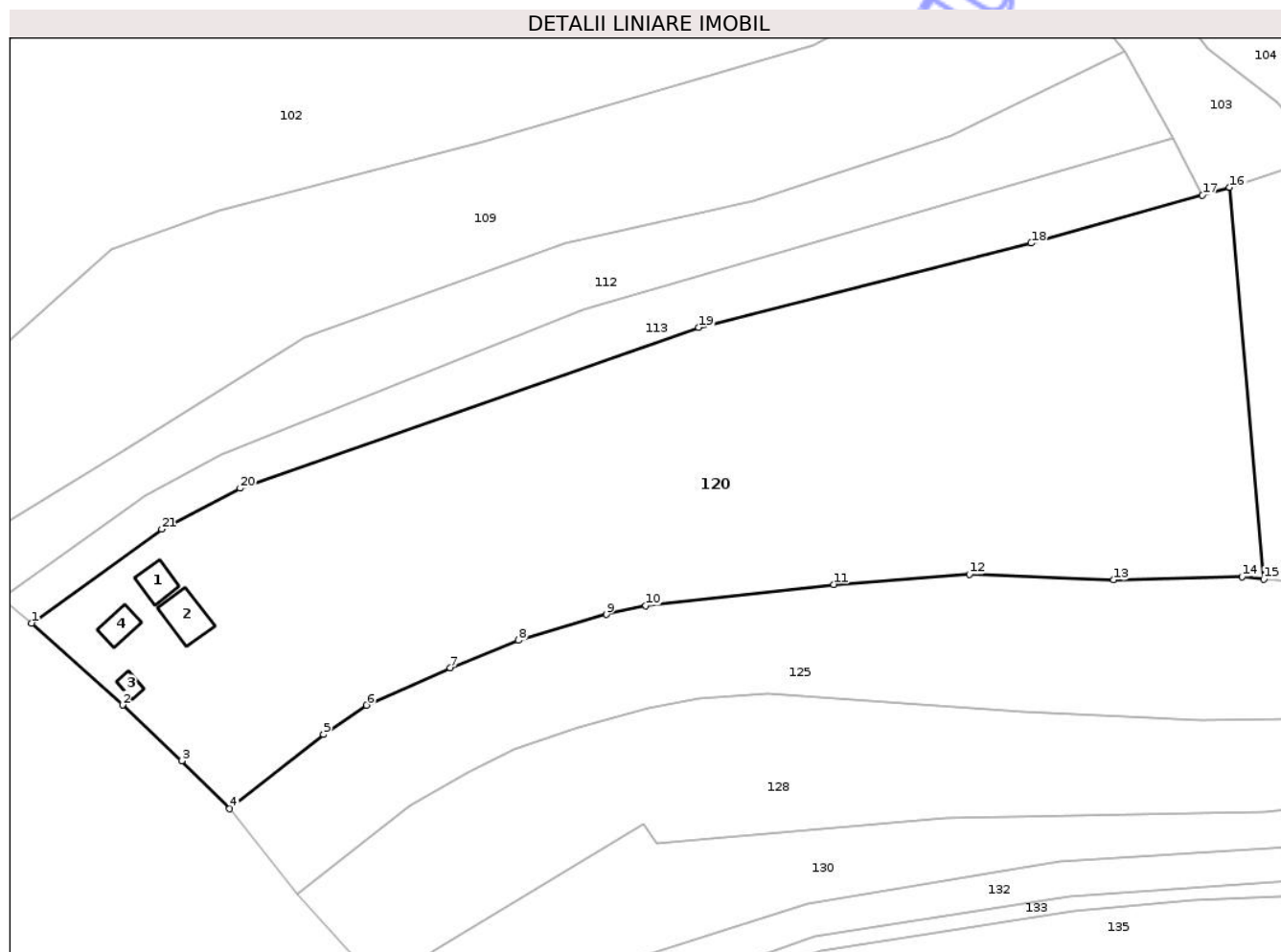
Inscrieri privind dezmembramintele dreptului de proprietate, drepturi reale de garanție și sarcini	Referințe
NU SUNT	

## Anexa Nr. 1 La Partea I

## Teren

Nr cadastral	Suprafața (mp)*	Observații / Referințe
	22.134	

\* Suprafața este determinată în planul de proiecție Stereo 70.



## Date referitoare la teren

Crt	Categorie folosință	Intra vilan	Suprafața (mp)	Tarla	Parcelă	Nr. topo	Observații / Referințe
1	curți construcții	NU	128	-	dumbrava	-	
2	curți construcții	DA	1.022	-	dumbrava	-	
3	arabil	NU	66	-	dumbrava	-	
4	arabil	DA	2.485	-	dumbrava	-	
5	arabil	NU	18.433	-	dumbrava	-	

## Date referitoare la construcții

Crt	Număr	Destinație construcție	Supraf. (mp)	Situație juridică	Observații / Referințe
A1.1		construcții de locuințe	69	Cu acte	Nr. niveluri:2; S. construită la sol:69 mp; S. construită desfășurată:138 mp; casa de locuit P+1
A1.2		construcții anexa	113	Cu acte	Nr. niveluri:1; S. construită la sol:113 mp; anexa-sura P
A1.3		construcții anexa	26	Cu acte	Nr. niveluri:1; S. construită la sol:26 mp; anexa P
A1.4		construcții de locuințe	61	Cu acte	Nr. niveluri:1; S. construită la sol:61 mp; casa de locuit P

## Lungime Segmente

1) Valorile lungimilor segmentelor sunt obținute din proiecție în plan.

Punct început	X / Y	Punct sfârșit	X / Y	Lungime segment (** (m)
1	392.009,494 656.271,301	2	392.032,883 656.250,178	31.515
3	392.048,149 656.235,832	4	392.060,514 656.223,52	17.449
5	392.084,664 656.242,649	6	392.095,763 656.250,156	13.399
7	392.117,302 656.259,797	8	392.134,903 656.266,834	18.956
9	392.157,469 656.273,482	10	392.167,653 656.275,8	10.445
11	392.216,077 656.281,229	12	392.250,955 656.283,88	34.979
13	392.288,134 656.282,403	14	392.321,192 656.283,161	33.066
15	392.326,801 656.282,591	16	392.318,015 656.383,415	101.206
17	392.311,003 656.381,446	18	392.266,887 656.369,064	45.821
19	392.181,243 656.347,355	20	392.063,185 656.305,96	125.105
21	392.042,999 656.295,444	1	392.009,494 656.271,301	41.297

Punct început	X / Y	Punct sfârșit	X / Y	Lungime segment (** (m)
2	392.032,883 656.250,178	3	392.048,149 656.235,832	20.949
4	392.060,514 656.223,52	5	392.084,664 656.242,649	30.808
6	392.095,763 656.250,156	7	392.117,302 656.259,797	23.598
8	392.134,903 656.266,834	9	392.157,469 656.273,482	23.525
10	392.167,653 656.275,8	11	392.216,077 656.281,229	48.727
12	392.250,955 656.283,88	13	392.288,134 656.282,403	37.208
14	392.321,192 656.283,161	15	392.326,801 656.282,591	5.638
16	392.318,015 656.383,415	17	392.311,003 656.381,446	7.283
18	392.266,887 656.369,064	19	392.181,243 656.347,355	88.352
20	392.063,185 656.305,96	21	392.042,999 656.295,444	22.761

\*\* Lungimile segmentelor sunt determinate în planul de proiecție Stereo 70 și sunt rotunjite la 1 milimetru.

\*\*\* Distanța dintre puncte este formată din segmente cumulate ce sunt mai mici decât valoarea 1 milimetru.



**DATE DESPRE IMOBILUL NR. 122**

Oficiul de Cadastru și Publicitate Imobiliară MARAMURES  
Biroul de Cadastru și Publicitate Imobiliară Baia Mare

**A. Partea I. Descrierea imobilului**

TEREN Extravilan

Adresa: Jud. Maramures

Nr. Crt	Nr cadastral Nr. topografic	Suprafața* (mp)	Observații / Referințe
A1		952	Sector cadastral:47 Teren neimprejmuit;

**B. Partea II. Proprietari și acte**

Inscrieri privitoare la dreptul de proprietate și alte drepturi reale	Referințe
<b>1 / 23/03/2026</b>	
Act Normativ nr. HG 934, din 09/09/2002 emis de GUVERNUL ROMANIEI (Anexa nr. 21 privind inventarul bunurilor care aparțin domeniului public al Comunei Boiu Mare);	
B1	A1
Intabulare, drept de PROPRIETATE, dobândit prin Lege, cota actuala 1/1 1) COMUNA BOIU MARE, CIF:3626913, domeniu public	

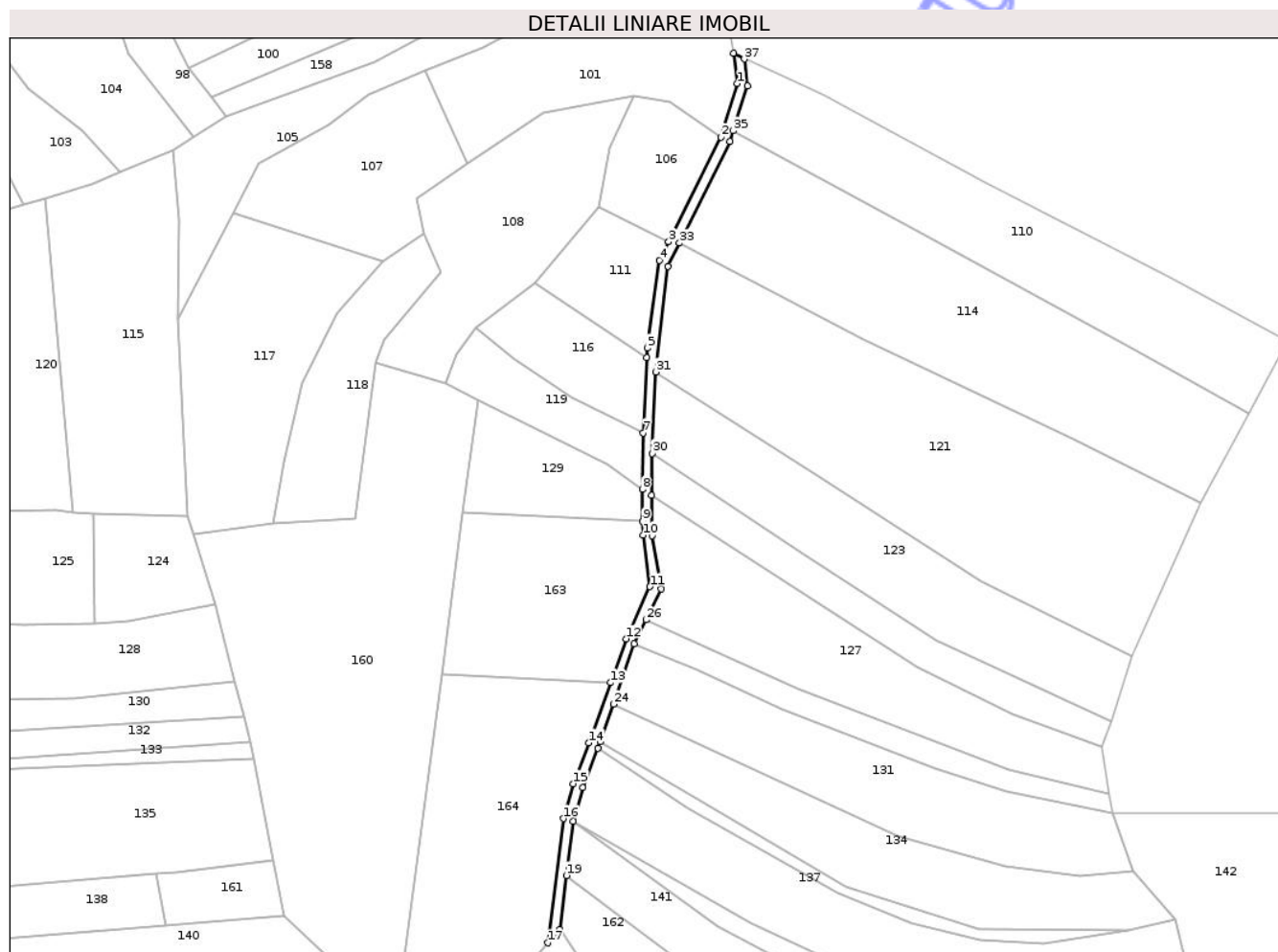
**C. Partea III. SARCINI .**

Inscrieri privind dezmembramintele dreptului de proprietate, drepturi reale de garanție și sarcini	Referințe
NU SUNT	

**Teren**

Nr cadastral	Suprafața (mp)*	Observații / Referințe
	952	

\* Suprafața este determinată în planul de proiecție Stereo 70.



**Date referitoare la teren**

Crt	Categorie folosință	Intra vilan	Suprafața (mp)	Tarla	Parcelă	Nr. topo	Observații / Referințe
1	drum	NU	952	-	-	-	

**Lungime Segmente**

1) Valorile lungimilor segmentelor sunt obținute din proiecție în plan.

Punct început	X / Y	Punct sfârșit	X / Y	Lungime segment (** (m)
1	392.540,959 656.420,596	2	392.535,709 656.403,275	18.099
3	392.518,801 656.369,639	4	392.515,818 656.363,704	6.642
5	392.511,905 656.335,338	6	392.511,758 656.332,277	3.065
7	392.510,594 656.308,06	8	392.510,327 656.289,882	18.18
9	392.510,461 656.279,7	10	392.510,521 656.275,16	4.541

Punct început	X / Y	Punct sfârșit	X / Y	Lungime segment (** (m)
2	392.535,709 656.403,275	3	392.518,801 656.369,639	37.647
4	392.515,818 656.363,704	5	392.511,905 656.335,338	28.635
6	392.511,758 656.332,277	7	392.510,594 656.308,06	24.245
8	392.510,327 656.289,882	9	392.510,461 656.279,7	10.183
10	392.510,521 656.275,16	11	392.512,789 656.258,546	16.768

Punct început	X / Y	Punct sfârșit	X / Y	Lungime segment (** (m))	Punct început	X / Y	Punct sfârșit	X / Y	Lungime segment (** (m))
11	392.512,789 656.258,546	12	392.505,1 656.241,77	18.454	12	392.505,1 656.241,77	13	392.500,051 656.227,662	14.984
13	392.500,051 656.227,662	14	392.493,099 656.208,237	20.631	14	392.493,099 656.208,237	15	392.488,057 656.195,124	14.049
15	392.488,057 656.195,124	16	392.484,859 656.183,872	11.698	16	392.484,859 656.183,872	17	392.479,92 656.143,871	40.305
17	392.479,92 656.143,871	18	392.483,687 656.148,221	5.754	18	392.483,687 656.148,221	19	392.485,877 656.165,584	17.501
19	392.485,877 656.165,584	20	392.488,067 656.182,948	17.501	20	392.488,067 656.182,948	21	392.491,131 656.193,846	11.321
21	392.491,131 656.193,846	22	392.496,094 656.206,53	13.62	22	392.496,094 656.206,53	23	392.496,835 656.208,663	2.258
23	392.496,835 656.208,663	24	392.501,015 656.220,694	12.736	24	392.501,015 656.220,694	25	392.507,691 656.240,156	20.575
25	392.507,691 656.240,156	26	392.511,468 656.247,865	8.584	26	392.511,468 656.247,865	27	392.516,336 656.257,802	11.066
27	392.516,336 656.257,802	28	392.513,532 656.275,056	17.48	28	392.513,532 656.275,056	29	392.513,364 656.287,895	12.84
29	392.513,364 656.287,895	30	392.513,558 656.301,497	13.603	30	392.513,558 656.301,497	31	392.514,659 656.327,749	26.275
31	392.514,659 656.327,749	32	392.518,645 656.361,767	34.251	32	392.518,645 656.361,767	33	392.522,326 656.369,201	8.295
33	392.522,326 656.369,201	34	392.538,502 656.401,983	36.556	34	392.538,502 656.401,983	35	392.539,627 656.405,384	3.582
35	392.539,627 656.405,384	36	392.544,164 656.419,794	15.107	36	392.544,164 656.419,794	37	392.543,22 656.428,483	8.74
37	392.543,22 656.428,483	38	392.539,659 656.430,353	4.022	38	392.539,659 656.430,353	1	392.540,959 656.420,596	9.843

\*\* Lungimile segmentelor sunt determinate în planul de proiecție Stereo 70 și sunt rotunjite la 1 milimetru.

\*\*\* Distanța dintre puncte este formată din segmente cumulate ce sunt mai mici decât valoarea 1 milimetru.



**DATE DESPRE IMOBILUL NR. 123**

Oficiul de Cadastru și Publicitate Imobiliară MARAMURES  
Biroul de Cadastru și Publicitate Imobiliară Baia Mare

**A. Partea I. Descrierea imobilului**

TEREN Extravilan

Adresa: Jud. Maramures

Nr. Crt	Nr cadastral Nr. topografic	Suprafața* (mp)	Observații / Referințe
A1		4.051	Sector cadastral:47 Teren neimprejmuit;

**B. Partea II. Proprietari și acte**

Inscrieri privitoare la dreptul de proprietate și alte drepturi reale	Referințe
<b>1 / 16/01/2026</b>	
Act Normativ nr. LEGEA 7, din 13/03/1996 emis de PARLAMENTUL ROMANIEI;	
B1	Inscrierea posesiei, drept de PROPRIETATE, dobandit prin Lege, cota actuala 1/1
	1) NEIDENTIFICAT NEIDENTIFICAT
/	
Act Normativ nr. LEGEA 7, din 13/03/1996 emis de PARLAMENTUL ROMANIEI;	
B2	Se noteaza mentiunea de proprietar neidentificat.

**C. Partea III. SARCINI .**

Inscrieri privind dezmembramintele dreptului de proprietate, drepturi reale de garanție și sarcini	Referințe
NU SUNT	

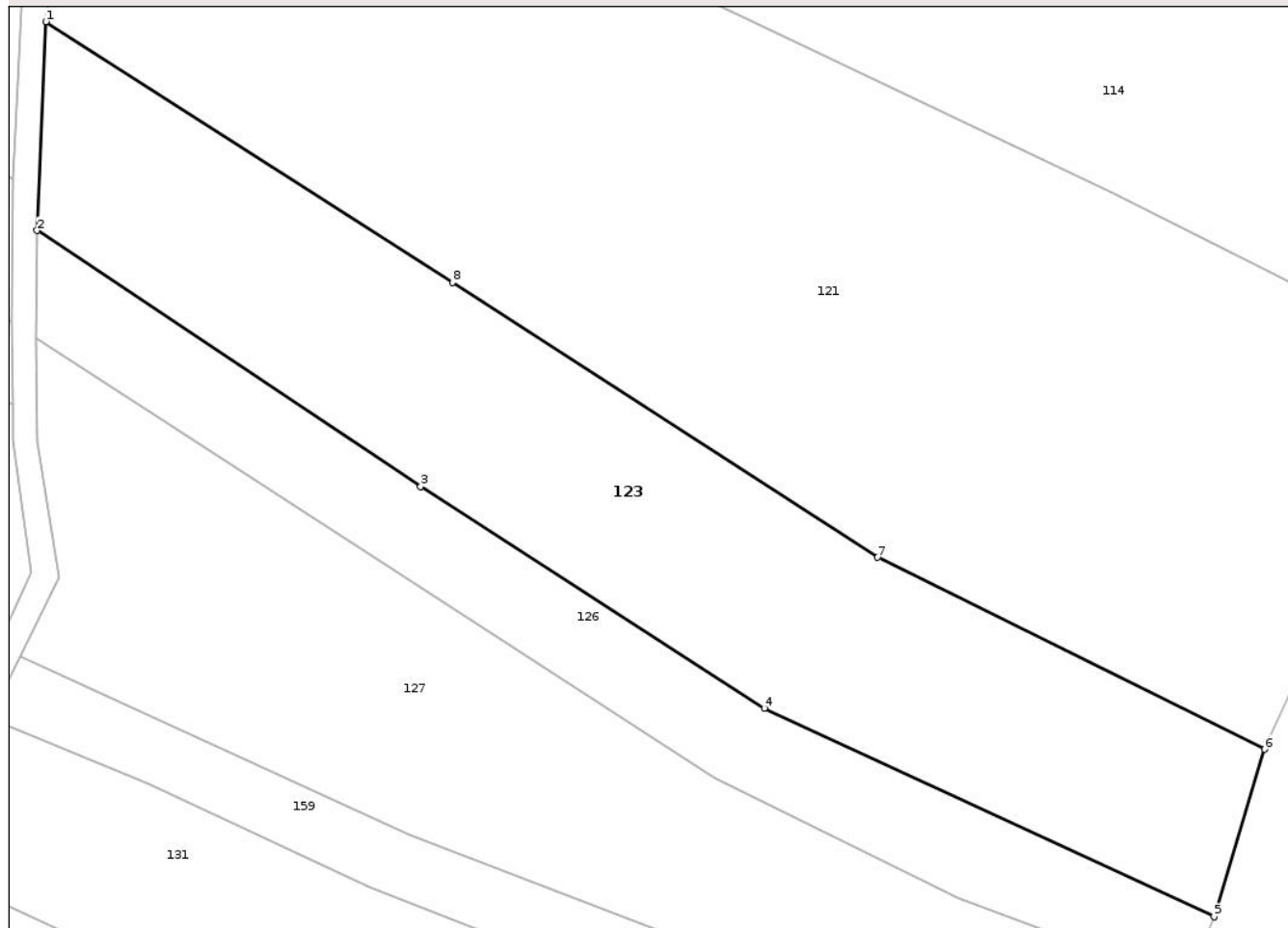
## Anexa Nr. 1 La Partea I

## Teren

Nr cadastral	Suprafața (mp)*	Observații / Referințe
	4.051	

\* Suprafața este determinată în planul de proiecție Stereo 70.

## DETALII LINIARE IMOBIL



## Date referitoare la teren

Crt	Categorie folosință	Intra vilan	Suprafața (mp)	Tarla	Parcelă	Nr. topo	Observații / Referințe
1	arabil	NU	4.051	-	sura luchii	-	

## Lungime Segmente

1) Valorile lungimilor segmentelor sunt obținute din proiecție în plan.

Punct început	X / Y	Punct sfârșit	X / Y	Lungime segment (** (m)
1	392.514,659 656.327,749	2	392.513,558 656.301,497	26.275
2	392.513,558 656.301,497	3	392.561,837 656.269,307	58.026
3	392.561,837 656.269,307	4	392.605,071 656.241,417	51.449
4	392.605,071 656.241,417	5	392.661,663 656.215,184	62.376
5	392.661,663 656.215,184	6	392.668,018 656.236,261	22.014

Punct început	X / Y	Punct sfârșit	X / Y	Lungime segment (** (m)
6	392.668,018 656.236,261	7	392.619,345 656.260,4	54.33
7	392.619,345 656.260,4	8	392.565,815 656.294,952	63.713
8	392.565,815 656.294,952	1	392.514,659 656.327,749	60.767

\*\* Lungimile segmentelor sunt determinate în planul de proiecție Stereo 70 și sunt rotunjite la 1 milimetru.

\*\*\* Distanța dintre puncte este formată din segmente cumulate ce sunt mai mici decât valoarea 1 milimetru.

Neutilizabil în Circuitul Civil



**DATE DESPRE IMOBILUL NR. 125**

Oficiul de Cadastru și Publicitate Imobiliară MARAMURES  
Biroul de Cadastru și Publicitate Imobiliară Baia Mare

**A. Partea I. Descrierea imobilului**

TEREN Necunoscut

Adresa: Loc. Boiu Mare, Jud. Maramures

Nr. Crt	Nr cadastral Nr. topografic	Suprafața* (mp)	Observații / Referințe
A1	50882	8.351	Sector cadastral:47 Teren neimprejmuit;

**B. Partea II. Proprietari și acte**

Inscrieri privitoare la dreptul de proprietate și alte drepturi reale	Referințe
<b>41047 / 30/05/2025</b>	
Act Notarial nr. contract de donatie aut. nr. 927, din 27/05/2025 emis de NP Munteanu Claudiu;	
B4	Intabulare, drept de PROPRIETATEcu titlu de drept donație, dobandit prin Conventie, cota actuala 1/1
	1) <b>CAZACU BOGDAN-MARCEL</b> , bun propriu
	<i>OBSERVATII: pozitie transcrisa din CF 50882, sub rangul incheierii nr. 41047 din 30.05.2025</i>

**C. Partea III. SARCINI .**


Inscrieri privind dezmembramintele dreptului de proprietate, drepturi reale de garanție și sarcini	Referințe
NU SUNT	

## Anexa Nr. 1 La Partea I

## Teren

Nr cadastral	Suprafața (mp)*	Observații / Referințe
50882	8.351	

\* Suprafața este determinată în planul de proiecție Stereo 70.



## Date referitoare la teren

Crt	Categorie folosință	Intravilan	Suprafața (mp)	Tarla	Parcelă	Nr. topo	Observații / Referințe
1	faneata	DA	1.305	-	DUMBRAVA	-	
2	faneata	NU	7.046	-	DUMBRAVA	-	

## Lungime Segmente

1) Valorile lungimilor segmentelor sunt obținute din proiecție în plan.

Punct început	X / Y	Punct sfârșit	X / Y	Lungime segment (** (m))
1	392.060,514 656.223,52	2	392.077,979 656.201,634	28.0
3	392.106,755 656.224,239	4	392.121,904 656.232,974	17.487
5	392.133,959 656.238,696	6	392.150,22 656.244,407	17.235
7	392.168,427 656.249,303	8	392.181,396 656.251,764	13.2

Punct început	X / Y	Punct sfârșit	X / Y	Lungime segment (** (m))
2	392.077,979 656.201,634	3	392.106,755 656.224,239	36.593
4	392.121,904 656.232,974	5	392.133,959 656.238,696	13.344
6	392.150,22 656.244,407	7	392.168,427 656.249,303	18.854
8	392.181,396 656.251,764	9	392.199,061 656.253,179	17.722

Punct început	X / Y	Punct sfârșit	X / Y	Lungime segment (** (m)
9	392.199,061 656.253,179	10	392.264,651 656.248,377	65.766
11	392.310,718 656.246,252	12	392.333,963 656.246,735	23.25
13	392.333,488 656.281,912	14	392.326,801 656.282,591	6.722
15	392.321,192 656.283,161	16	392.288,134 656.282,403	33.066
17	392.250,955 656.283,88	18	392.216,077 656.281,229	34.979
19	392.167,653 656.275,8	20	392.157,469 656.273,482	10.445
21	392.134,903 656.266,834	22	392.117,302 656.259,797	18.956
23	392.095,763 656.250,156	24	392.084,664 656.242,649	13.399

Punct început	X / Y	Punct sfârșit	X / Y	Lungime segment (** (m)
10	392.264,651 656.248,377	11	392.310,718 656.246,252	46.116
12	392.333,963 656.246,735	13	392.333,488 656.281,912	35.18
14	392.326,801 656.282,591	15	392.321,192 656.283,161	5.638
16	392.288,134 656.282,403	17	392.250,955 656.283,88	37.208
18	392.216,077 656.281,229	19	392.167,653 656.275,8	48.727
20	392.157,469 656.273,482	21	392.134,903 656.266,834	23.525
22	392.117,302 656.259,797	23	392.095,763 656.250,156	23.598
24	392.084,664 656.242,649	1	392.060,514 656.223,52	30.808

\*\* Lungimile segmentelor sunt determinate în planul de proiecție Stereo 70 și sunt rotunjite la 1 milimetru.

\*\*\* Distanța dintre puncte este formată din segmente cumulate ce sunt mai mici decât valoarea 1 milimetru.

Neutilizabil în Civil



**DATE DESPRE IMOBILUL NR. 128**

Oficiul de Cadastru și Publicitate Imobiliară MARAMURES  
Biroul de Cadastru și Publicitate Imobiliară Baia Mare

**A. Partea I. Descrierea imobilului**

TEREN Necunoscut

Adresa: Loc. Boiu Mare, Jud. Maramures

Nr. Crt	Nr cadastral Nr. topografic	Suprafața* (mp)	Observații / Referințe
A1		8.896	Sector cadastral:47 Teren neimprejmuit;

**B. Partea II. Proprietari și acte**

Inscrieri privitoare la dreptul de proprietate și alte drepturi reale	Referințe
<b>1 / 16/01/2026</b>	
Act Normativ nr. LEGEA 7, din 13/03/1996 emis de PARLAMENTUL ROMANIEI;	
B1 Inscriserea posesiei, drept de PROPRIETATE, dobandit prin Lege, cota actuala 1/1	A1
1) NEIDENTIFICAT NEIDENTIFICAT	
/	
Act Normativ nr. LEGEA 7, din 13/03/1996 emis de PARLAMENTUL ROMANIEI;	
B2 Se noteaza mentiunea de proprietar neidentificat.	A1

**C. Partea III. SARCINI .**

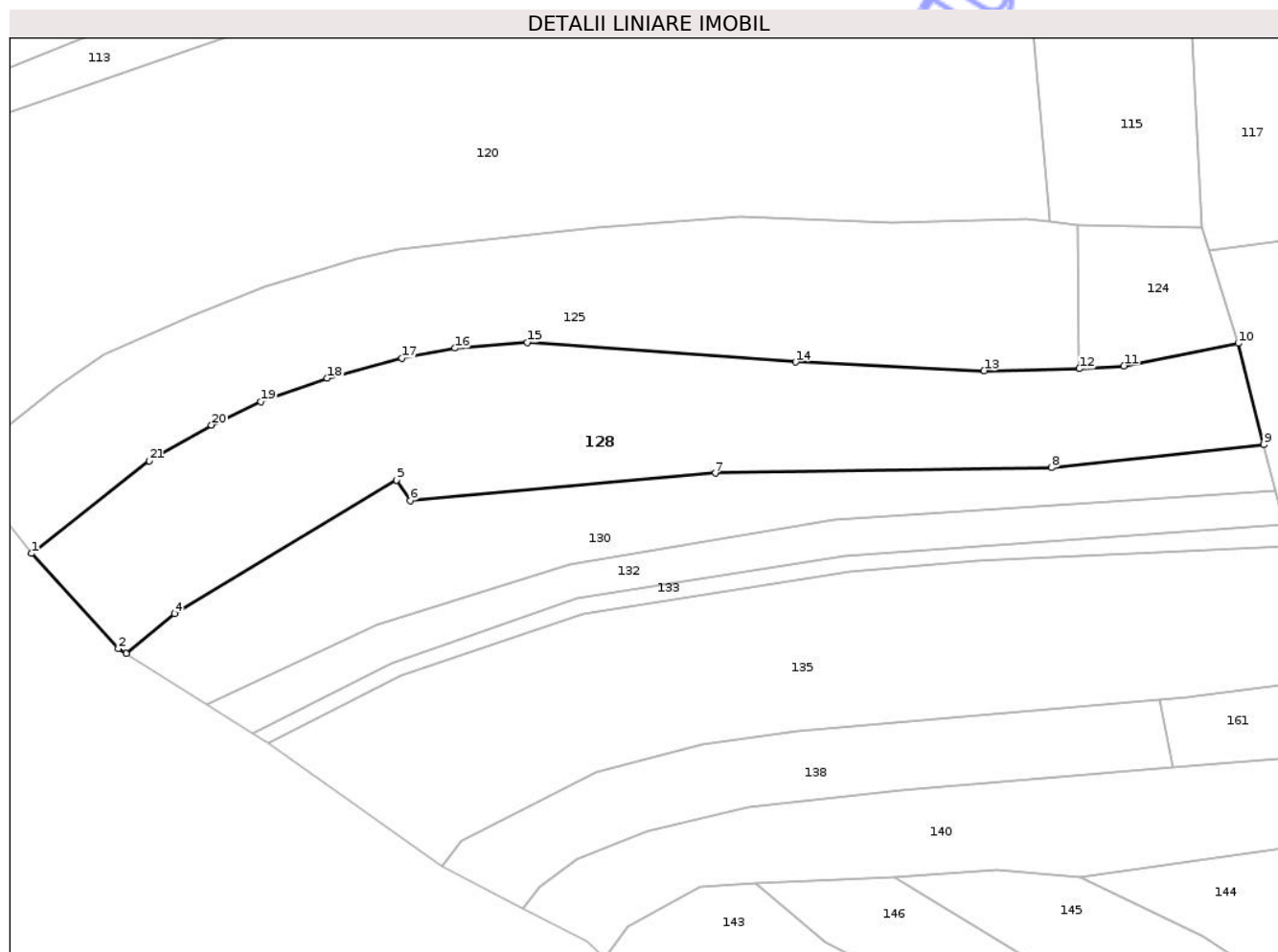
Inscrieri privind dezmembramintele dreptului de proprietate, drepturi reale de garanție și sarcini	Referințe
NU SUNT	

## Anexa Nr. 1 La Partea I

## Teren

Nr cadastral	Suprafața (mp)*	Observații / Referințe
	8.896	

\* Suprafața este determinată în planul de proiecție Stereo 70.



## Date referitoare la teren

Crt	Categorie folosință	Intravilan	Suprafața (mp)	Tarla	Parcelă	Nr. topo	Observații / Referințe
1	faneata	NU	117	-	dumbrava	-	
2	faneata	DA	1.297	-	dumbrava	-	
3	faneata	NU	7.482	-	dumbrava	-	

## Lungime Segmente

1) Valorile lungimilor segmentelor sunt obținute din proiecție în plan.

Punct început	X / Y	Punct sfârșit	X / Y	Lungime segment (** (m)
1	392.077,979 656.201,634	2	392.099,129 656.178,371	31.44
3	392.101,052 656.177,166	4	392.112,863 656.186,938	15.329
5	392.167,189 656.219,553	6	392.170,481 656.214,485	6.043
7	392.245,022 656.221,23	8	392.327,148 656.222,556	82.137

Punct început	X / Y	Punct sfârșit	X / Y	Lungime segment (** (m)
2	392.099,129 656.178,371	3	392.101,052 656.177,166	2.269
4	392.112,863 656.186,938	5	392.167,189 656.219,553	63.364
6	392.170,481 656.214,485	7	392.245,022 656.221,23	74.846
8	392.327,148 656.222,556	9	392.379,018 656.228,154	52.171

Punct început	X / Y	Punct sfârșit	X / Y	Lungime segment (** (m)
9	392.379,018 656.228,154	10	392.372,805 656.252,919	25.532
11	392.344,839 656.247,41	12	392.333,963 656.246,735	10.897
13	392.310,718 656.246,252	14	392.264,651 656.248,377	46.116
15	392.199,061 656.253,179	16	392.181,396 656.251,764	17.722
17	392.168,427 656.249,303	18	392.150,22 656.244,407	18.854
19	392.133,959 656.238,696	20	392.121,904 656.232,974	13.344
21	392.106,755 656.224,239	1	392.077,979 656.201,634	36.593

Punct început	X / Y	Punct sfârșit	X / Y	Lungime segment (** (m)
10	392.372,805 656.252,919	11	392.344,839 656.247,41	28.503
12	392.333,963 656.246,735	13	392.310,718 656.246,252	23.25
14	392.264,651 656.248,377	15	392.199,061 656.253,179	65.766
16	392.181,396 656.251,764	17	392.168,427 656.249,303	13.2
18	392.150,22 656.244,407	19	392.133,959 656.238,696	17.235
20	392.121,904 656.232,974	21	392.106,755 656.224,239	17.487

\*\* Lungimile segmentelor sunt determinate în planul de proiecție Stereo 70 și sunt rotunjite la 1 milimetru.

\*\*\* Distanța dintre puncte este formată din segmente cumulate ce sunt mai mici decât valoarea 1 milimetru.

Neutilizabil în Civil



**DATE DESPRE IMOBILUL NR. 130**

Oficiul de Cadastru și Publicitate Imobiliară MARAMURES  
Biroul de Cadastru și Publicitate Imobiliară Baia Mare

**A. Partea I. Descrierea imobilului**

TEREN Extravilan

Adresa: Jud. Maramures

Nr. Crt	Nr cadastral Nr. topografic	Suprafața* (mp)	Observații / Referințe
A1		4.830	Sector cadastral:47 Teren neimprejmuit;

**B. Partea II. Proprietari și acte**

Inscrieri privitoare la dreptul de proprietate și alte drepturi reale	Referințe
<b>1 / 16/01/2026</b>	
Act Normativ nr. LEGEA 7, din 13/03/1996 emis de PARLAMENTUL ROMANIEI;	
B1	Inscrierea posesiei, drept de PROPRIETATE, dobandit prin Lege, cota actuala 1/1
	1) NEIDENTIFICAT NEIDENTIFICAT
/	
Act Normativ nr. LEGEA 7, din 13/03/1996 emis de PARLAMENTUL ROMANIEI;	
B2	Se noteaza mentiunea de proprietar neidentificat, rezerva comisiei locale de fond funciar.

**C. Partea III. SARCINI .**

Inscrieri privind dezmembramintele dreptului de proprietate, drepturi reale de garanție și sarcini	Referințe
NU SUNT	

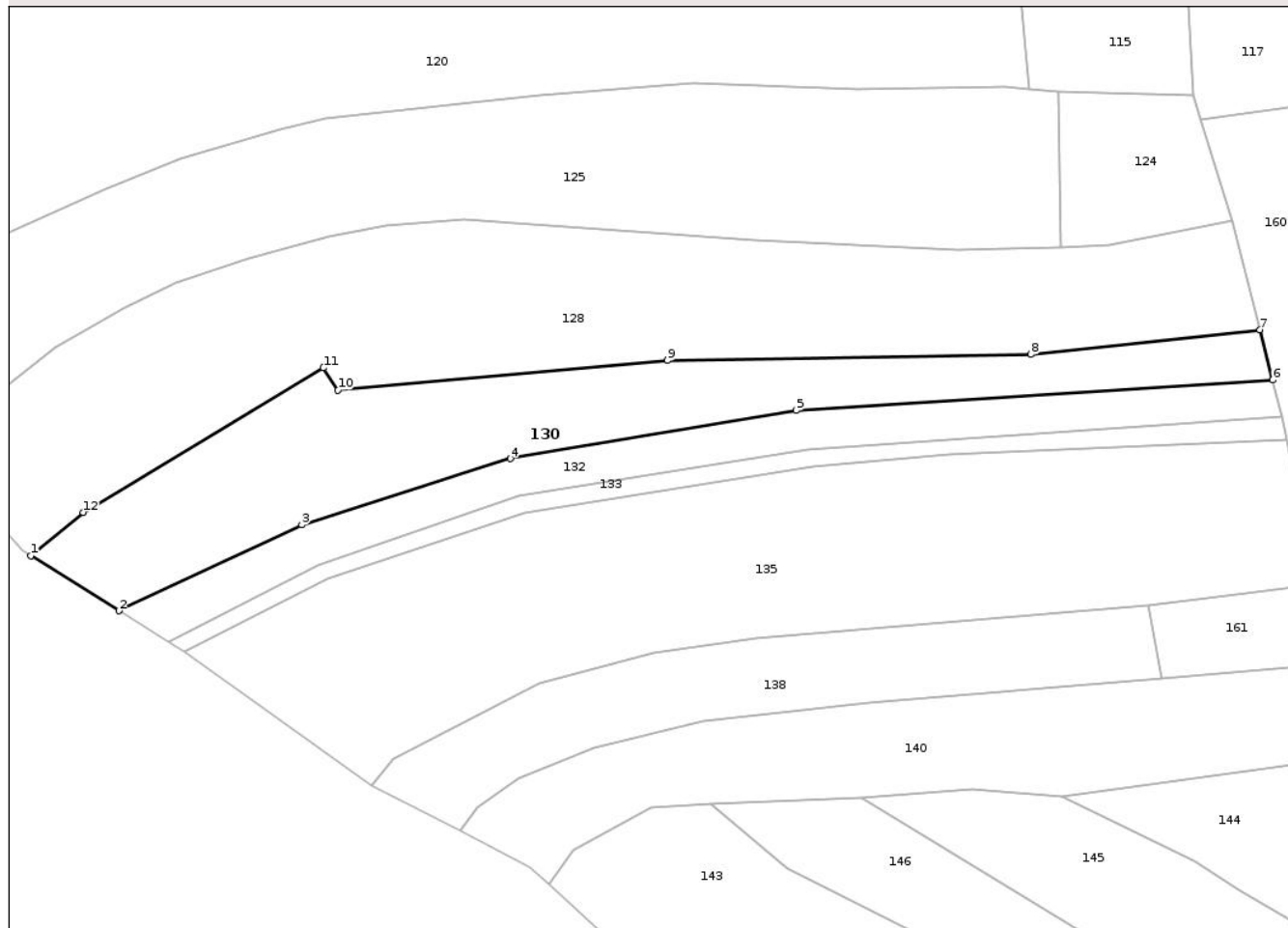
## Anexa Nr. 1 La Partea I

## Teren

Nr cadastral	Suprafața (mp)*	Observații / Referințe
	4.830	

\* Suprafața este determinată în planul de proiecție Stereo 70.

## DETALII LINIARE IMOBIL



## Date referitoare la teren

Crt	Categorie folosință	Intra vilan	Suprafața (mp)	Tarla	Parcelă	Nr. topo	Observații / Referințe
1	faneata	NU	4.830	-	dumbrava	-	

## Lungime Segmente

1) Valorile lungimilor segmentelor sunt obținute din proiecție în plan.

Punct început	X / Y	Punct sfârșit	X / Y	Lungime segment (** (m)
1	392.101,052 656.177,166	2	392.120,931 656.164,707	23.461
2	392.120,931 656.164,707	3	392.162,329 656.184,093	45.712
3	392.162,329 656.184,093	4	392.209,429 656.199,054	49.419
4	392.209,429 656.199,054	5	392.274,155 656.209,931	65.634
5	392.274,155 656.209,931	6	392.381,854 656.216,85	107.921

Punct început	X / Y	Punct sfârșit	X / Y	Lungime segment (** (m)
6	392.381,854 656.216,85	7	392.379,018 656.228,154	11.654
7	392.379,018 656.228,154	8	392.327,148 656.222,556	52.171
8	392.327,148 656.222,556	9	392.245,022 656.221,23	82.137
9	392.245,022 656.221,23	10	392.170,481 656.214,485	74.846
10	392.170,481 656.214,485	11	392.167,189 656.219,553	6.043
11	392.167,189 656.219,553	12	392.112,863 656.186,938	63.364
12	392.112,863 656.186,938	1	392.101,052 656.177,166	15.329

\*\* Lungimile segmentelor sunt determinate în planul de proiecție Stereo 70 și sunt rotunjite la 1 milimetru.

\*\*\* Distanța dintre puncte este formată din segmente cumulate ce sunt mai mici decât valoarea 1 milimetru.



**DATE DESPRE IMOBILUL NR. 132**

Oficiul de Cadastru și Publicitate Imobiliară MARAMURES  
Biroul de Cadastru și Publicitate Imobiliară Baia Mare

**A. Partea I. Descrierea imobilului**

TEREN Extravilan

Adresa: Jud. Maramures

Nr. Crt	Nr cadastral Nr. topografic	Suprafața* (mp)	Observații / Referințe
A1		2.420	Sector cadastral:47 Teren neimprejmuit;

**B. Partea II. Proprietari și acte**

Inscrieri privitoare la dreptul de proprietate și alte drepturi reale	Referințe
<b>1 / 16/01/2026</b>	
Act Administrativ nr. TP 1954/44, din 30/11/1999 emis de COMISIA JUDETEANA MARAMURES;	
B1	A1
Intabulare, drept de PROPRIETATE IN BAZA LEGII 18/1991, dobandit prin Reconstituire, cota actuala 1/1	
1) <b>NECHITA IOAN</b>	

**C. Partea III. SARCINI .**

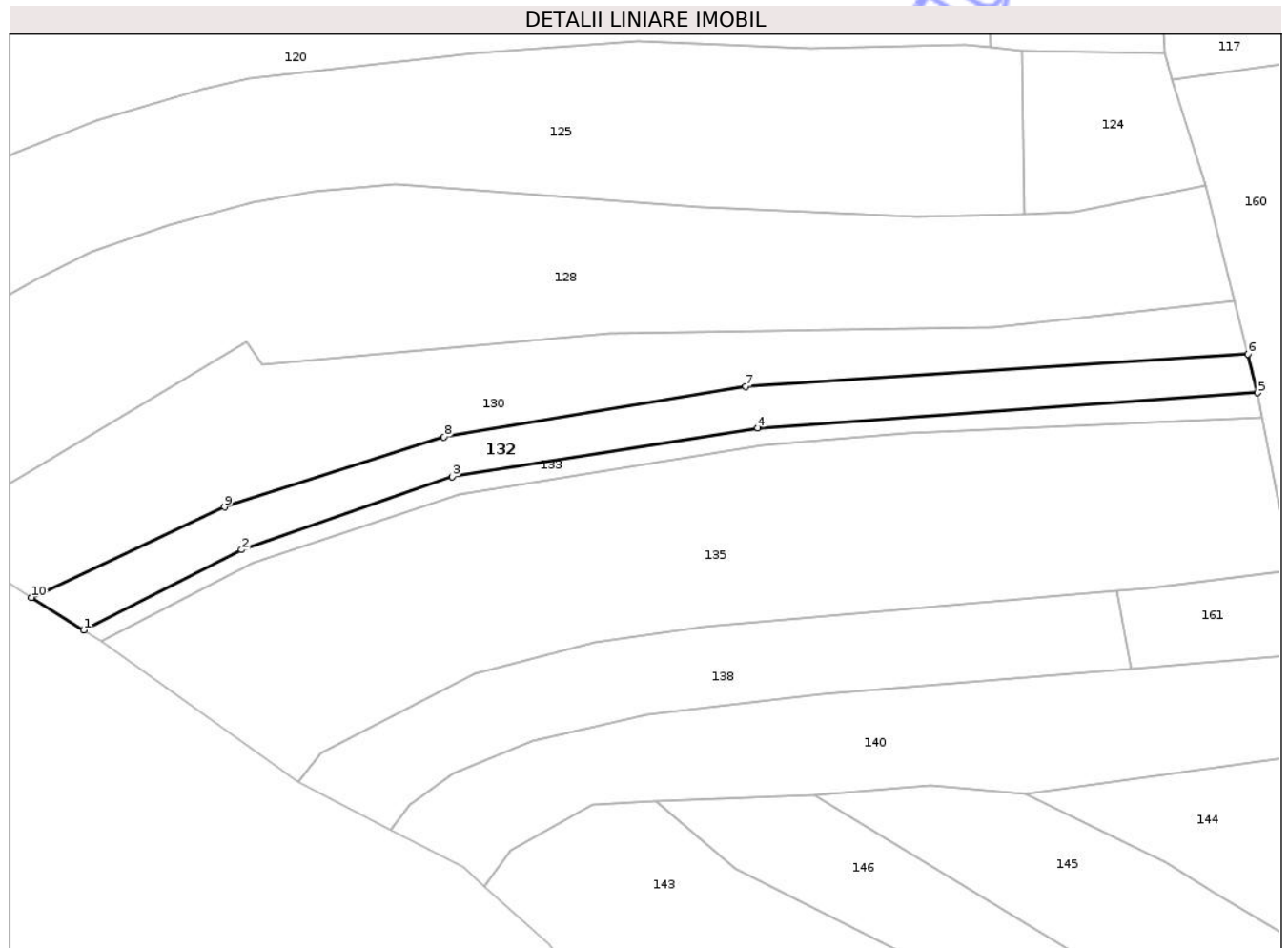
Inscrieri privind dezmembramintele dreptului de proprietate, drepturi reale de garanție și sarcini	Referințe
NU SUNT	

## Anexa Nr. 1 La Partea I

## Teren

Nr cadastral	Suprafața (mp)*	Observații / Referințe
	2.420	

\* Suprafața este determinată în planul de proiecție Stereo 70.



## Date referitoare la teren

Crt	Categorie folosință	Intra vilan	Suprafața (mp)	Tarla	Parcelă	Nr. topo	Observații / Referințe
1	faneata	NU	2.420	-	dumbrava	-	

## Lungime Segmente

1) Valorile lungimilor segmentelor sunt obținute din proiecție în plan.

Punct început	X / Y	Punct sfârșit	X / Y	Lungime segment (** (m)
1	392.132,107 656.157,703	2	392.165,995 656.174,922	38.012
2	392.165,995 656.174,922	3	392.211,232 656.190,581	47.871
3	392.211,232 656.190,581	4	392.276,745 656.201,023	66.34
4	392.276,745 656.201,023	5	392.383,936 656.208,552	107.455
5	392.383,936 656.208,552	6	392.381,854 656.216,85	8.555

Punct început	X / Y	Punct sfârșit	X / Y	Lungime segment (** (m)
6	392.381,854 656.216,85	7	392.274,155 656.209,931	107.921
7	392.274,155 656.209,931	8	392.209,429 656.199,054	65.634
8	392.209,429 656.199,054	9	392.162,329 656.184,093	49.419
9	392.162,329 656.184,093	10	392.120,931 656.164,707	45.712
10	392.120,931 656.164,707	1	392.132,107 656.157,703	13.189

\*\* Lungimile segmentelor sunt determinate în planul de proiecție Stereo 70 și sunt rotunjite la 1 milimetru.

\*\*\* Distanța dintre puncte este formată din segmente cumulate ce sunt mai mici decât valoarea 1 milimetru.

Neutilizabil în Circuitul Civil



**DATE DESPRE IMOBILUL NR. 135**

Oficiul de Cadastru și Publicitate Imobiliară MARAMURES  
Biroul de Cadastru și Publicitate Imobiliară Baia Mare

**A. Partea I. Descrierea imobilului**

TEREN Intravilan

Nr. CF vechi:95  
Nr. cadastral vechi:2030

Adresa: Loc. Boiu Mare, Jud. Maramures

Nr. Crt	Nr cadastral Nr. topografic	Suprafața* (mp)	Observații / Referințe
A1	50181	Din acte: 9.810 Masurata: 9.043	Sector cadastral:47 Teren neimprejmuit;

**B. Partea II. Proprietari și acte**

Inscrieri privitoare la dreptul de proprietate și alte drepturi reale	Referințe
<b>21851 / 15/05/2014</b>	
Act Notarial nr. Certificat de mostenitor nr. 41/2014, Dosar nr. 53/2014, din 14/05/2014 emis de NP Munteanu Ioan;	
B2	A1
Intabulare, drept de PROPRIETATE cu titlu de drept mostenire, dobandit prin Succesiune, cota actuala 1/1	
1) <b>BOC VALERIA</b> , bun propriu	
<i>OBSERVATII: pozitie transcrisa din CF 50181, sub rangul incheierii nr. 21851 din 15.05.2014</i>	

**C. Partea III. SARCINI .**

Inscrieri privind dezmembramintele dreptului de proprietate, drepturi reale de garanție și sarcini	Referințe
NU SUNT	

## Anexa Nr. 1 La Partea I

## Teren

Nr cadastral	Suprafața (mp)*	Observații / Referințe
50181	Din acte: 9.810 Masurata: 9.043	

\* Suprafața este determinată în planul de proiecție Stereo 70.

## DETALII LINIARE IMOBIL



## Date referitoare la teren

Crt	Categorie folosință	Intra vilan	Suprafața (mp)	Tarla	Parcelă	Nr. topo	Observații / Referințe
1	arabil	DA	9.043	-	-	-	

## Lungime Segmente

1) Valorile lungimilor segmentelor sunt obținute din proiecție în plan.

Punct început	X / Y	Punct sfârșit	X / Y	Lungime segment (** (m)
1	392.135,841 656.155,363	2	392.178,116 656.125,218	51.922
2	392.178,116 656.125,218	3	392.183,05 656.131,39	7.902
3	392.183,05 656.131,39	4	392.215,95 656.148,33	37.005
4	392.215,95 656.148,33	5	392.241,83 656.155,15	26.764
5	392.241,83 656.155,15	6	392.265,08 656.158,38	23.473

Punct început	X / Y	Punct sfârșit	X / Y	Lungime segment (** (m)
6	392.265,08 656.158,38	7	392.353,633 656.166,037	88.883
7	392.353,633 656.166,037	8	392.360,37 656.166,62	6.762
8	392.360,37 656.166,62	9	392.391,32 656.170,64	31.21
9	392.391,32 656.170,64	10	392.384,964 656.203,275	33.248
10	392.384,964 656.203,275	11	392.308,734 656.199,946	76.303
11	392.308,734 656.199,946	12	392.277,857 656.197,287	30.991
12	392.277,857 656.197,287	13	392.212,732 656.186,875	65.952
13	392.212,732 656.186,875	14	392.168,272 656.171,969	46.892
14	392.168,272 656.171,969	1	392.135,841 656.155,363	36.435

\*\* Lungimile segmentelor sunt determinate în planul de proiecție Stereo 70 și sunt rotunjite la 1 milimetru.

\*\*\* Distanța dintre puncte este formată din segmente cumulate ce sunt mai mici decât valoarea 1 milimetru.



**DATE DESPRE IMOBILUL NR. 136**

Oficiul de Cadastru și Publicitate Imobiliară MARAMURES  
Biroul de Cadastru și Publicitate Imobiliară Baia Mare

**A. Partea I. Descrierea imobilului**

TEREN Extravilan

Adresa: Jud. Maramures

Nr. Crt	Nr cadastral Nr. topografic	Suprafața* (mp)	Observații / Referințe
A1		638	Sector cadastral:47 Teren neimprejmuit;

**B. Partea II. Proprietari și acte**

Inscrieri privitoare la dreptul de proprietate și alte drepturi reale	Referințe
<b>1 / 16/01/2026</b>	
Act Normativ nr. LEGEA 7, din 13/03/1996 emis de PARLAMENTUL ROMANIEI;	
B1 Inscrierea posesiei, drept de PROPRIETATE, dobandit prin Lege, cota actuala 1/1	A1
1) NEIDENTIFICAT NEIDENTIFICAT	
/	
Act Normativ nr. LEGEA 7, din 13/03/1996 emis de PARLAMENTUL ROMANIEI;	
B2 Se noteaza mentiunea de proprietar neidentificat, rezerva comisiei locale de fond funciar.	A1

**C. Partea III. SARCINI .**

Inscrieri privind dezmembramintele dreptului de proprietate, drepturi reale de garanție și sarcini	Referințe
NU SUNT	


## Anexa Nr. 1 La Partea I

## Teren

Nr cadastral	Suprafața (mp)*	Observații / Referințe
	638	

\* Suprafața este determinată în planul de proiecție Stereo 70.

## DETALII LINIARE IMOBIL



## Date referitoare la teren

Crt	Categorie folosință	Intra vilan	Suprafața (mp)	Tarla	Parcelă	Nr. topo	Observații / Referințe
1	arabil	NU	638	-	sura luchii	-	

## Lungime Segmente

1) Valorile lungimilor segmentelor sunt obținute din proiecție în plan.

Punct început	X / Y	Punct sfârșit	X / Y	Lungime segment (** (m)
1	392.496,835 656.208,663	2	392.496,094 656.206,53	2.258
2	392.496,094 656.206,53	3	392.525,131 656.187,096	34.94
3	392.525,131 656.187,096	4	392.573,094 656.159,922	55.126
4	392.573,094 656.159,922	5	392.597,137 656.150,321	25.889
5	392.597,137 656.150,321	6	392.619,05 656.144,749	22.61

Punct început	X / Y	Punct sfârșit	X / Y	Lungime segment (** (m)
6	392.619,05 656.144,749	7	392.639,635 656.143,647	20.614
7	392.639,635 656.143,647	8	392.666,937 656.147,846	27.623
8	392.666,937 656.147,846	9	392.618,754 656.148,208	48.184
9	392.618,754 656.148,208	10	392.576,142 656.162,038	44.8
10	392.576,142 656.162,038	11	392.528,373 656.189,851	55.276
11	392.528,373 656.189,851	1	392.496,835 656.208,663	36.722

\*\* Lungimile segmentelor sunt determinate în planul de proiecție Stereo 70 și sunt rotunjite la 1 milimetru.

\*\*\* Distanța dintre puncte este formată din segmente cumulate ce sunt mai mici decât valoarea 1 milimetru.

Neutilizabil în Circuitul Civil



**DATE DESPRE IMOBILUL NR. 140**

Oficiul de Cadastru și Publicitate Imobiliară MARAMURES  
Biroul de Cadastru și Publicitate Imobiliară Baia Mare

**A. Partea I. Descrierea imobilului**

TEREN Extravilan

Adresa: Jud. Maramures

Nr. Crt	Nr cadastral Nr. topografic	Suprafața* (mp)	Observații / Referințe
A1		4.300	Sector cadastral:47 Teren neimprejmuit;

**B. Partea II. Proprietari și acte**

Inscrieri privitoare la dreptul de proprietate și alte drepturi reale	Referințe
<b>1 / 16/01/2026</b>	
Act Normativ nr. LEGEA 7, din 13/03/1996 emis de PARLAMENTUL ROMANIEI;	
B1	A1
Inscrierea posesiei, drept de PROPRIETATE, dobandit prin Lege, cota actuala 1/1	
1) NEIDENTIFICAT NEIDENTIFICAT	
/	
Act Normativ nr. LEGEA 7, din 13/03/1996 emis de PARLAMENTUL ROMANIEI;	
B2	A1
Se noteaza mentiunea de proprietar neidentificat.	

**C. Partea III. SARCINI .**

Inscrieri privind dezmembramintele dreptului de proprietate, drepturi reale de garanție și sarcini	Referințe
NU SUNT	

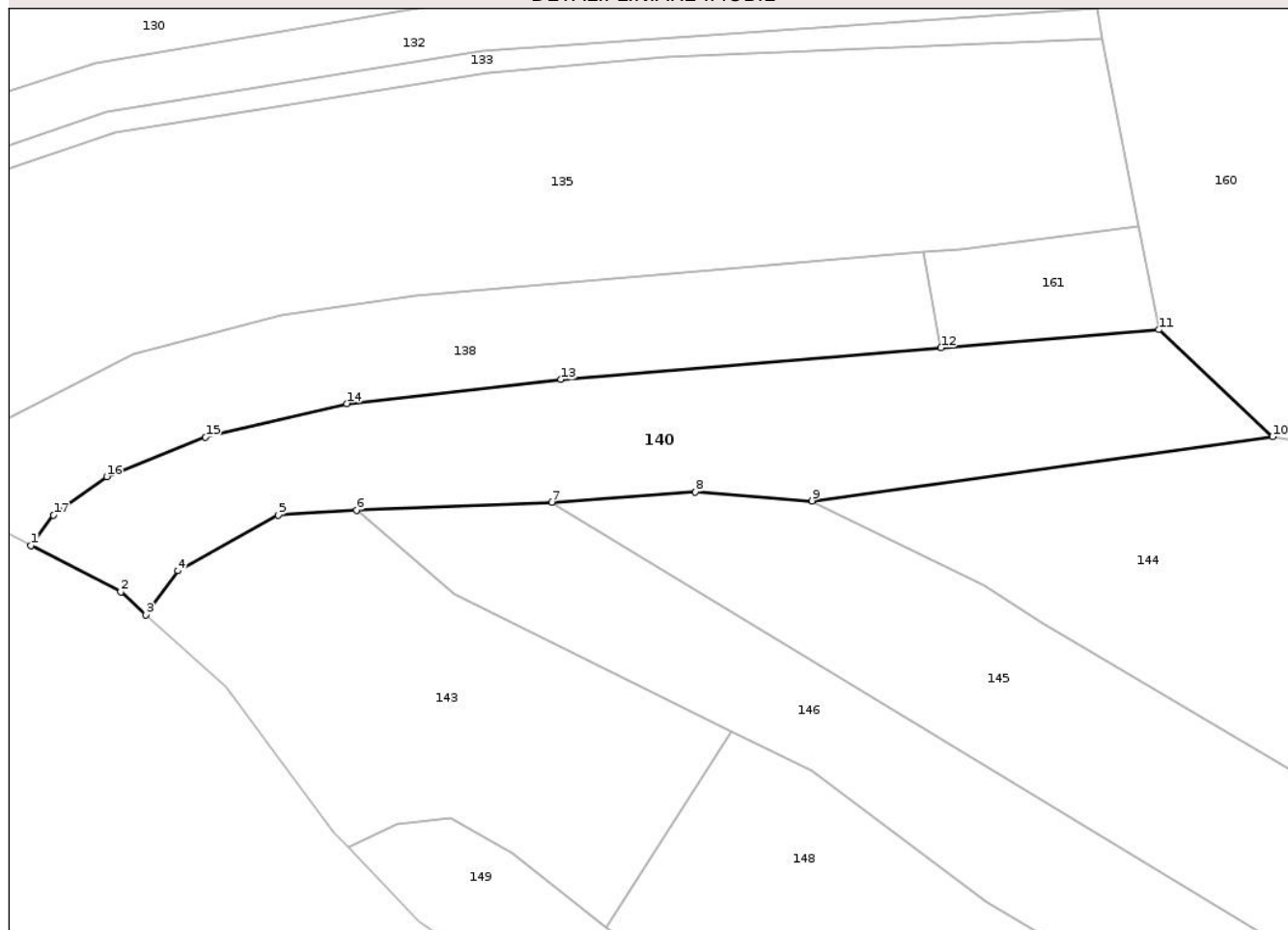
## Anexa Nr. 1 La Partea I

## Teren

Nr cadastral	Suprafața (mp)*	Observații / Referințe
	4.300	

\* Suprafața este determinată în planul de proiecție Stereo 70.

## DETALII LINIARE IMOBIL



## Date referitoare la teren

Crt	Categorie folosință	Intra vilan	Suprafața (mp)	Tarla	Parcelă	Nr. topo	Observații / Referințe
1	faneata	NU	4.300	-	branistea luchii	-	

## Lungime Segmente

1) Valorile lungimilor segmentelor sunt obținute din proiecție în plan.

Punct început	X / Y	Punct sfârșit	X / Y	Lungime segment (** (m)
1	392.198,057 656.114,949	2	392.213,732 656.106,877	17.631
2	392.213,732 656.106,877	3	392.218,141 656.102,909	5.932
3	392.218,141 656.102,909	4	392.223,658 656.110,571	9.442
4	392.223,658 656.110,571	5	392.241,212 656.120,236	20.039
5	392.241,212 656.120,236	6	392.254,83 656.121,09	13.645

Punct început	X / Y	Punct sfârșit	X / Y	Lungime segment (** (m)
6	392.254,83 656.121,09	7	392.288,856 656.122,475	34.054
7	392.288,856 656.122,475	8	392.313,945 656.124,318	25.157
8	392.313,945 656.124,318	9	392.334,295 656.122,743	20.411
9	392.334,295 656.122,743	10	392.414,604 656.133,934	81.085
10	392.414,604 656.133,934	11	392.394,741 656.152,549	27.222
11	392.394,741 656.152,549	12	392.356,779 656.149,4	38.092
12	392.356,779 656.149,4	13	392.290,485 656.143,9	66.522
13	392.290,485 656.143,9	14	392.253,142 656.139,671	37.582
14	392.253,142 656.139,671	15	392.228,485 656.133,841	25.337
15	392.228,485 656.133,841	16	392.211,286 656.126,985	18.515
16	392.211,286 656.126,985	17	392.202,02 656.120,233	11.465
17	392.202,02 656.120,233	1	392.198,057 656.114,949	6.605

\*\* Lungimile segmentelor sunt determinate în planul de proiecție Stereo 70 și sunt rotunjite la 1 milimetru.

\*\*\* Distanța dintre puncte este formată din segmente cumulate ce sunt mai mici decât valoarea 1 milimetru.



**DATE DESPRE IMOBILUL NR. 142**

Oficiul de Cadastru și Publicitate Imobiliară MARAMURES  
Biroul de Cadastru și Publicitate Imobiliară Baia Mare

**A. Partea I. Descrierea imobilului**

TEREN Extravilan

Adresa: Jud. Maramures

Nr. Crt	Nr cadastral Nr. topografic	Suprafața* (mp)	Observații / Referințe
A1		15.678	Sector cadastral:47 Teren neimprejmit;

**B. Partea II. Proprietari și acte**

Inscrieri privitoare la dreptul de proprietate și alte drepturi reale	Referințe
<b>1 / 16/01/2026</b>	
Act Administrativ nr. TP 43688/15, din 10/07/1997 emis de COMISIA JUDETEANA MARAMURES;	
B1	A1
Intabulare, drept de PROPRIETATE IN BAZA LEGII 18/1991, dobandit prin Reconstituire, cota actuala 1/1	
1) LENGHEL IOAN, LIPSA CNP DEFUNCT:Da	

**C. Partea III. SARCINI .**

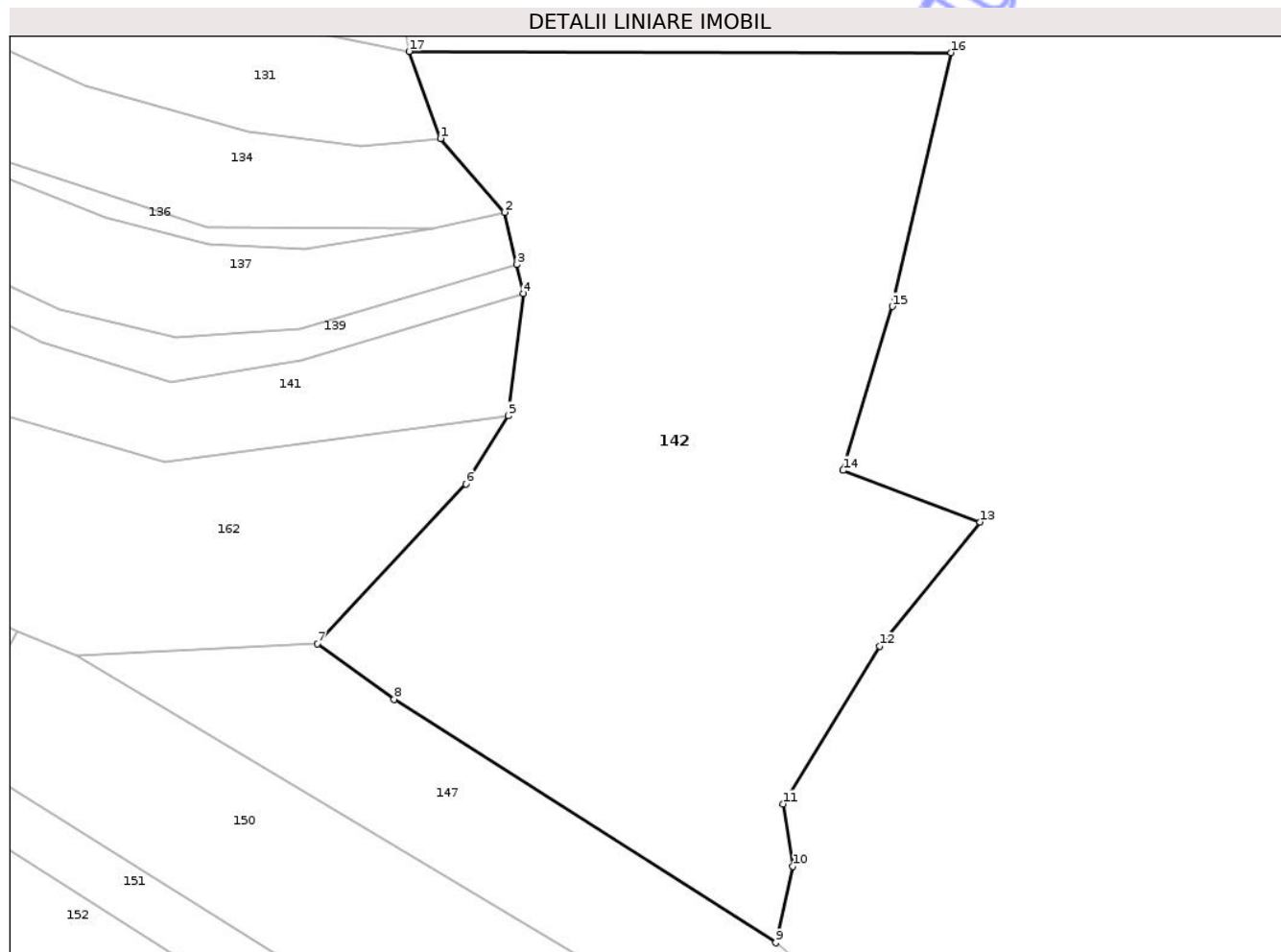
Inscrieri privind dezmembramintele dreptului de proprietate, drepturi reale de garanție și sarcini	Referințe
NU SUNT	

## Anexa Nr. 1 La Partea I

## Teren

Nr cadastral	Suprafața (mp)*	Observații / Referințe
	15.678	

\* Suprafața este determinată în planul de proiecție Stereo 70.



## Date referitoare la teren

Crt	Categorie folosință	Intra vilan	Suprafața (mp)	Tarla	Parcelă	Nr. topo	Observații / Referințe
1	arabil	NU	15.678	-	topile	-	

## Lungime Segmente

1) Valorile lungimilor segmentelor sunt obținute din proiecție în plan.

Punct început	X / Y	Punct sfârșit	X / Y	Lungime segment (** (m)
1	392.668,48 656.167,137	2	392.682,07 656.151,424	20.775
2	392.682,07 656.151,424	3	392.684,713 656.140,244	11.488
3	392.684,713 656.140,244	4	392.686,158 656.134,131	6.281
4	392.686,158 656.134,131	5	392.682,943 656.108,043	26.285
5	392.682,943 656.108,043	6	392.673,871 656.093,577	17.075

Punct început	X / Y	Punct sfârșit	X / Y	Lungime segment (** (m)
6	392.673,871 656.093,577	7	392.642,164 656.059,551	46.509
7	392.642,164 656.059,551	8	392.658,572 656.047,69	20.246
8	392.658,572 656.047,69	9	392.739,934 655.995,848	96.475
9	392.739,934 655.995,848	10	392.743,567 656.012,103	16.656
10	392.743,567 656.012,103	11	392.741,564 656.025,399	13.446
11	392.741,564 656.025,399	12	392.762,055 656.058,997	39.354
12	392.762,055 656.058,997	13	392.783,534 656.085,461	34.084
13	392.783,534 656.085,461	14	392.754,298 656.096,442	31.23
14	392.754,298 656.096,442	15	392.764,78 656.131,361	36.458
15	392.764,78 656.131,361	16	392.777,327 656.185,468	55.543
16	392.777,327 656.185,468	17	392.661,732 656.185,686	115.595
17	392.661,732 656.185,686	1	392.668,48 656.167,137	19.738

\*\* Lungimile segmentelor sunt determinate în planul de proiecție Stereo 70 și sunt rotunjite la 1 milimetru.

\*\*\* Distanța dintre puncte este formată din segmente cumulate ce sunt mai mici decât valoarea 1 milimetru.





## DATE DESPRE IMOBILUL NR. 63

Oficiul de Cadastru și Publicitate Imobiliară MARAMURES  
Biroul de Cadastru și Publicitate Imobiliară Baia Mare

## A. Partea I. Descrierea imobilului

TEREN Extravilan

Adresa: Jud. Maramures

Nr. Crt	Nr cadastral Nr. topografic	Suprafața* (mp)	Observații / Referințe
A1	50843	25.662	Sector cadastral:47 Teren neimprejmuit;

## B. Partea II. Proprietari și acte

Inscrieri privitoare la dreptul de proprietate și alte drepturi reale	Referințe
<b>75285 / 13/11/2024</b>	
Act Administrativ nr. Titlul de proprietate nr. 1954/60, din 10/01/2001 emis de Comisia Judeteana Maramures (Titlul de proprietate ; act administrativ nr Documentatie cadastrala nr. 75285 din 13.11.2024, emis de OCPI MARAMURES);	
B2	A1
Intabulare, drept de PROPRIETATE, dobandit prin Reconstituire, cota actuala 1/1	
1) PETRISOR IULIAN DEFUNCT:Da	
2) POP VALERIA, LIPSA CNP	
OBSERVATII: pozitie transcrisa din CF 50843, sub rangul incheierii nr. 75285 din 13.11.2024	

## C. Partea III. SARCINI .

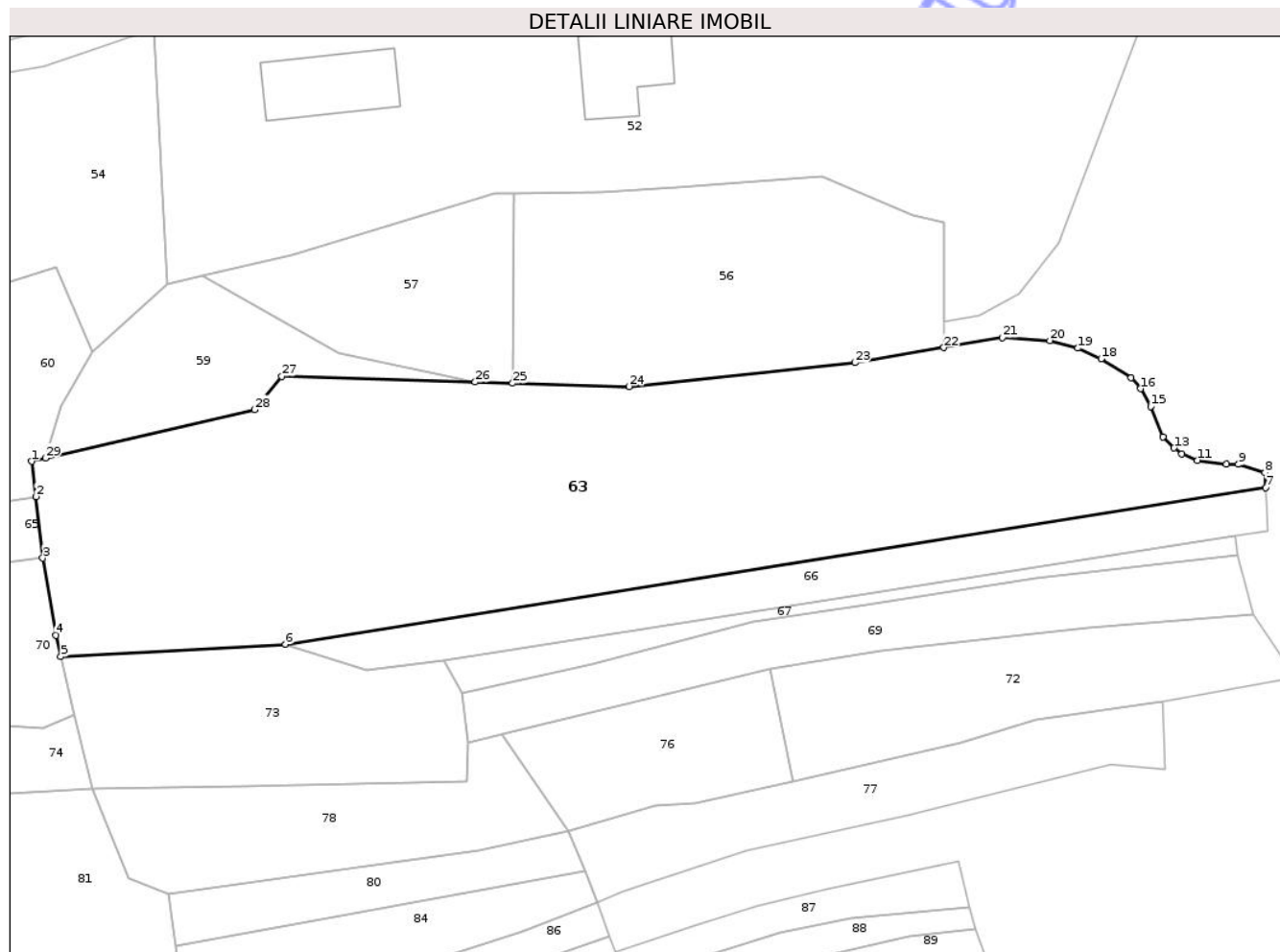
Inscrieri privind dezmembramintele dreptului de proprietate, drepturi reale de garanție și sarcini	Referințe
NU SUNT	

## Anexa Nr. 1 La Partea I

## Teren

Nr cadastral	Suprafața (mp)*	Observații / Referințe
50843	25.662	

\* Suprafața este determinată în planul de proiecție Stereo 70.



## Date referitoare la teren

Crt	Categorie folosință	Intra vilan	Suprafața (mp)	Tarla	Parcelă	Nr. topo	Observații / Referințe
1	arabil	NU	25.662	-	Pe Dumbrava	-	

## Lungime Segmente

1) Valorile lungimilor segmentelor sunt obținute din proiecție în plan.

Punct început	X / Y	Punct sfârșit	X / Y	Lungime segment (** (m)
1	392.156,057 656.776,379	2	392.157,402 656.764,739	11.717
3	392.159,744 656.744,466	4	392.164,095 656.719,108	25.729
5	392.165,722 656.712,038	6	392.239,856 656.716,054	74.243
7	392.563,207 656.767,647	8	392.562,96 656.772,647	5.006
9	392.554,247 656.775,402	10	392.550,233 656.775,422	4.014

Punct început	X / Y	Punct sfârșit	X / Y	Lungime segment (** (m)
2	392.157,402 656.764,739	3	392.159,744 656.744,466	20.408
4	392.164,095 656.719,108	5	392.165,722 656.712,038	7.255
6	392.239,856 656.716,054	7	392.563,207 656.767,647	327.441
8	392.562,96 656.772,647	9	392.554,247 656.775,402	9.138
10	392.550,233 656.775,422	11	392.540,71 656.776,708	9.609

Punct început	X / Y	Punct sfârșit	X / Y	Lungime segment (** (m)
11	392.540,71 656.776,708	12	392.535,553 656.778,757	5.549
13	392.532,969 656.780,727	14	392.529,419 656.784,407	5.113
15	392.525,242 656.794,434	16	392.521,904 656.800,305	6.754
17	392.518,831 656.803,866	18	392.508,922 656.810,132	11.724
19	392.501,291 656.813,636	20	392.491,965 656.816,183	9.668
21	392.476,274 656.817,112	22	392.457,013 656.813,842	19.537
23	392.427,759 656.808,875	24	392.353,205 656.801,028	74.966
25	392.314,76 656.802,107	26	392.302,383 656.802,454	12.382
27	392.238,618 656.804,321	28	392.229,526 656.793,384	14.223
29	392.160,708 656.777,455	1	392.156,057 656.776,379	4.774

Punct început	X / Y	Punct sfârșit	X / Y	Lungime segment (** (m)
12	392.535,553 656.778,757	13	392.532,969 656.780,727	3.249
14	392.529,419 656.784,407	15	392.525,242 656.794,434	10.862
16	392.521,904 656.800,305	17	392.518,831 656.803,866	4.704
18	392.508,922 656.810,132	19	392.501,291 656.813,636	8.397
20	392.491,965 656.816,183	21	392.476,274 656.817,112	15.718
22	392.457,013 656.813,842	23	392.427,759 656.808,875	29.673
24	392.353,205 656.801,028	25	392.314,76 656.802,107	38.46
26	392.302,383 656.802,454	27	392.238,618 656.804,321	63.792
28	392.229,526 656.793,384	29	392.160,708 656.777,455	70.637

\*\* Lungimile segmentelor sunt determinate în planul de proiecție Stereo 70 și sunt rotunjite la 1 milimetru.

\*\*\* Distanța dintre puncte este formată din segmente cumulate ce sunt mai mici decât valoarea 1 milimetru.



**DATE DESPRE IMOBILUL NR. 152**

Oficiul de Cadastru și Publicitate Imobiliară MARAMURES  
Biroul de Cadastru și Publicitate Imobiliară Baia Mare

**A. Partea I. Descrierea imobilului**

TEREN Necunoscut

Adresa: Loc. Boiu Mare, Jud. Maramures

Nr. Crt	Nr cadastral Nr. topografic	Suprafața* (mp)	Observații / Referințe
A1	50372	5.854	Sector cadastral:47 Teren neimprejmuit;

**B. Partea II. Proprietari și acte**

Inscrieri privitoare la dreptul de proprietate și alte drepturi reale		Referințe
<b>24640 / 14/04/2021</b>		
Act Notarial nr. Certificat de mostenitor nr. 49, dos. nr. 55-56/2021, din 14/04/2021 emis de NP Mihali Alexandra Maria (act notarial nr Incheiere de rectificare nr. 54 din 14.04.2021, emis de NP Mihali Alexandra Maria);		
B5	Intabulare, drept de PROPRIETATEcu titlu de drept mostenire, dobandit prin Succesiune, cota actuala 3/4 1) <b>POP VASILE</b> , bun propriu <i>OBSERVATII: pozitie transcrisa din CF 50372, sub rangul incheierii nr. 24640 din 14.04.2021</i>	A1
B6	Intabulare, drept de PROPRIETATEcu titlu de drept mostenire, dobandit prin Succesiune, cota actuala 1/4 1) <b>POP VASILE</b> , bun propriu <i>OBSERVATII: pozitie transcrisa din CF 50372, sub rangul incheierii nr. 24640 din 14.04.2021</i>	A1

**C. Partea III. SARCINI .**

Inscrieri privind dezmembramintele dreptului de proprietate, drepturi reale de garanție și sarcini	Referințe
NU SUNT	

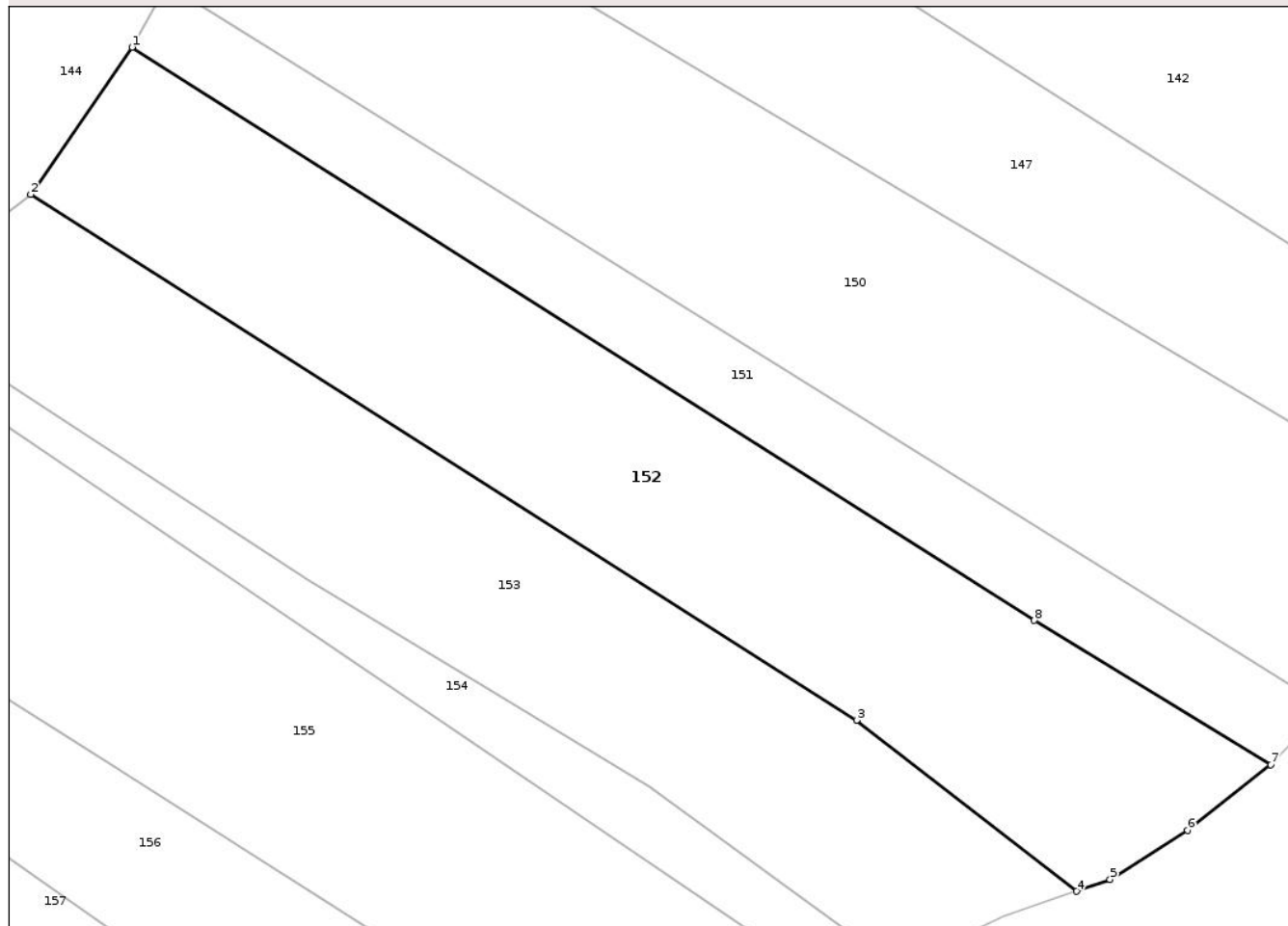
## Anexa Nr. 1 La Partea I

## Teren

Nr cadastral	Suprafața (mp)*	Observații / Referințe
50372	5.854	

\* Suprafața este determinată în planul de proiecție Stereo 70.

## DETALII LINIARE IMOBIL



## Date referitoare la teren

Crt	Categorie folosință	Intra vilan	Suprafața (mp)	Tarla	Parcelă	Nr. topo	Observații / Referințe
1	arabil	DA	1.381	-	-	-	
2	arabil	NU	4.473	-	-	-	

## Lungime Segmente

1) Valorile lungimilor segmentelor sunt obținute din proiecție în plan.

Punct început	X / Y	Punct sfârșit	X / Y	Lungime segment (** (m)
1	392.558,205 656.027,203	2	392.542,397 656.004,212	27.901
2	392.542,397 656.004,212	3	392.671,366 655.922,109	152.885
3	392.671,366 655.922,109	4	392.705,722 655.895,41	43.511
4	392.705,722 655.895,41	5	392.710,974 655.897,276	5.574

Punct început	X / Y	Punct sfârșit	X / Y	Lungime segment (** (m)
5	392.710,974 655.897,276	6	392.723,065 655.904,972	14.333
6	392.723,065 655.904,972	7	392.736,064 655.915,156	16.513
7	392.736,064 655.915,156	8	392.699,138 655.937,71	43.269
8	392.699,138 655.937,71	1	392.558,205 656.027,203	166.946

\*\* Lungimile segmentelor sunt determinate în planul de proiecție Stereo 70 și sunt rotunjite la 1 milimetru.

\*\*\* Distanța dintre puncte este formată din segmente cumulate ce sunt mai mici decât valoarea 1 milimetru.

Neutilizabil în Circuitul Civil



**DATE DESPRE IMOBILUL NR. 100**

Oficiul de Cadastru și Publicitate Imobiliară MARAMURES  
Biroul de Cadastru și Publicitate Imobiliară Baia Mare

**A. Partea I. Descrierea imobilului**

TEREN Extravilan

Adresa: Jud. Maramures

Nr. Crt	Nr cadastral Nr. topografic	Suprafața* (mp)	Observații / Referințe
A1		2.610	Sector cadastral:47 Teren neimprejmuit;

**B. Partea II. Proprietari și acte**

Inscrieri privitoare la dreptul de proprietate și alte drepturi reale	Referințe
<b>1 / 15/01/2026</b>	
Act Administrativ nr. TP 1954/47, din 30/11/1999 emis de COMISIA JUDETEANA MARAMURES;	
B1	A1
Intabulare, drept de PROPRIETATE IN BAZA LEGII 18/1991, dobandit prin Reconstituire, cota actuala 1/1	
1) DANCIU-POP TEREZIA-MARIA	

**C. Partea III. SARCINI .**

Inscrieri privind dezmembramintele dreptului de proprietate, drepturi reale de garanție și sarcini	Referințe
NU SUNT	

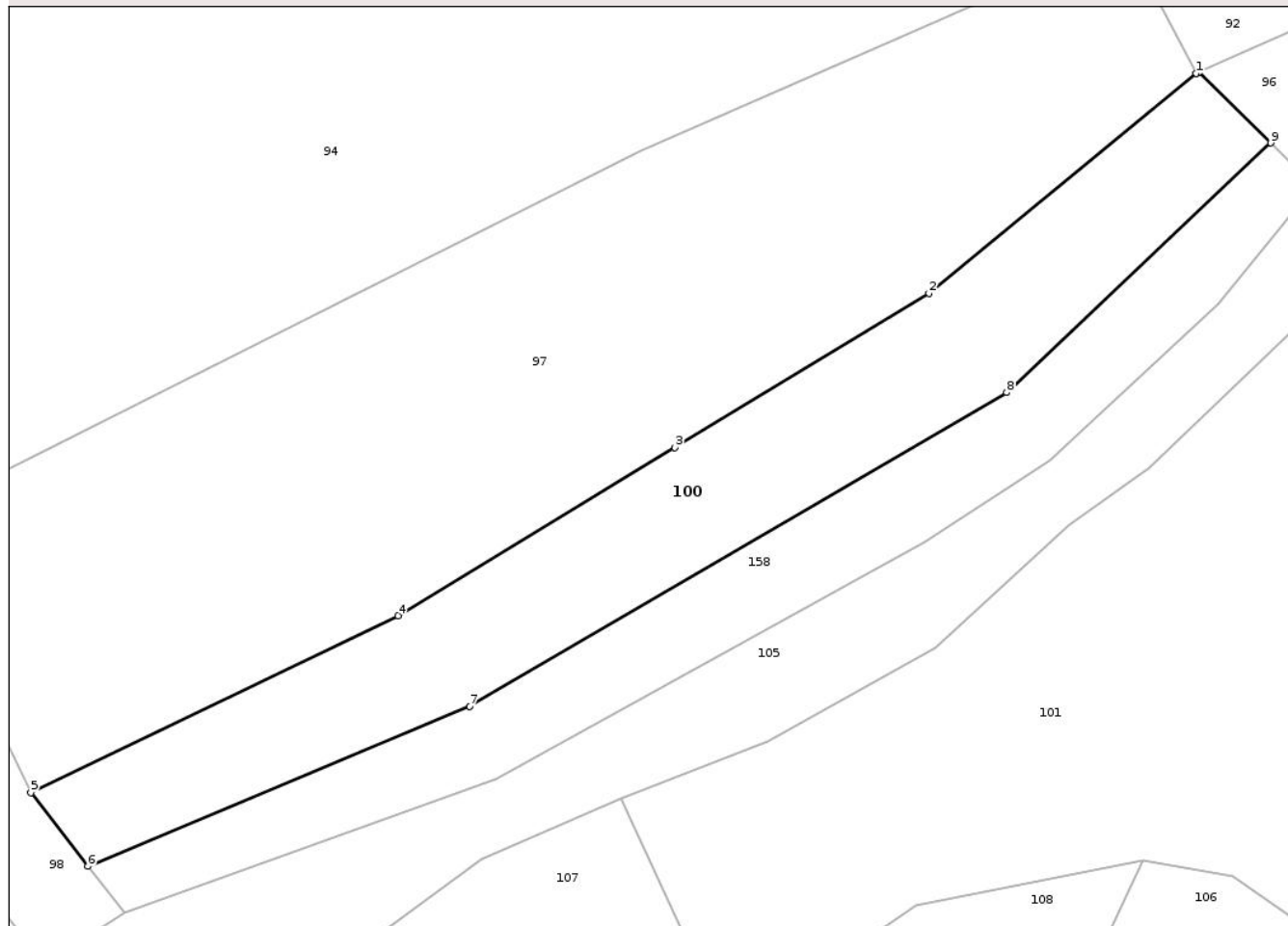
## Anexa Nr. 1 La Partea I

## Teren

Nr cadastral	Suprafața (mp)*	Observații / Referințe
	2.610	

\* Suprafața este determinată în planul de proiecție Stereo 70.

## DETALII LINIARE IMOBIL



## Date referitoare la teren

Crt	Categorie folosință	Intra vilan	Suprafața (mp)	Tarla	Parcelă	Nr. topo	Observații / Referințe
1	arabil	NU	2.610	-	dumbrava	-	

## Lungime Segmente

1) Valorile lungimilor segmentelor sunt obținute din proiecție în plan.

Punct început	X / Y	Punct sfârșit	X / Y	Lungime segment (** (m)
1	392.514,489 656.518,373	2	392.479,953 656.489,997	44.698
2	392.479,953 656.489,997	3	392.447,179 656.470,091	38.346
3	392.447,179 656.470,091	4	392.411,416 656.448,388	41.833
4	392.411,416 656.448,388	5	392.364,007 656.425,547	52.624
5	392.364,007 656.425,547	6	392.371,369 656.416,035	12.028

Punct început	X / Y	Punct sfârșit	X / Y	Lungime segment (** (m)
6	392.371,369 656.416,035	7	392.420,666 656.436,669	53.44
7	392.420,666 656.436,669	8	392.490,023 656.477,188	80.326
8	392.490,023 656.477,188	9	392.524,104 656.509,39	46.888
9	392.524,104 656.509,39	10	392.514,846 656.518,533	13.012
10	392.514,846 656.518,533	1	392.514,489 656.518,373	0.391

\*\* Lungimile segmentelor sunt determinate în planul de proiecție Stereo 70 și sunt rotunjite la 1 milimetru.

\*\*\* Distanța dintre puncte este formată din segmente cumulate ce sunt mai mici decât valoarea 1 milimetru.

Neutilizabil în Circuitul Civil



**DATE DESPRE IMOBILUL NR. 127**

Oficiul de Cadastru și Publicitate Imobiliară MARAMURES  
Biroul de Cadastru și Publicitate Imobiliară Baia Mare

**A. Partea I. Descrierea imobilului**

TEREN Extravilan

Adresa: Jud. Maramures

Nr. Crt	Nr cadastral Nr. topografic	Suprafața* (mp)	Observații / Referințe
A1		3.814	Sector cadastral:47 Teren neimprejmuit;

**B. Partea II. Proprietari și acte**

Inscrieri privitoare la dreptul de proprietate și alte drepturi reale	Referințe
<b>1 / 16/01/2026</b>	
Act Administrativ nr. TP 1954/47, din 30/11/1999 emis de COMISIA JUDETEANA MARAMURES;	
B1	A1
Intabulare, drept de PROPRIETATE IN BAZA LEGII 18/1991, dobandit prin Reconstituire, cota actuala 1/1	
1) DANCIU-POP TEREZIA-MARIA	

**C. Partea III. SARCINI .**

Inscrieri privind dezmembramintele dreptului de proprietate, drepturi reale de garanție și sarcini	Referințe
NU SUNT	


## Anexa Nr. 1 La Partea I

## Teren

Nr cadastral	Suprafața (mp)*	Observații / Referințe
	3.814	

\* Suprafața este determinată în planul de proiecție Stereo 70.

## DETALII LINIARE IMOBIL



## Date referitoare la teren

Crt	Categorie folosință	Intra vilan	Suprafața (mp)	Tarla	Parcelă	Nr. topo	Observații / Referințe
1	faneata	NU	3.814	-	sura luchii	-	

## Lungime Segmente

1) Valorile lungimilor segmentelor sunt obținute din proiecție în plan.

Punct început	X / Y	Punct sfârșit	X / Y	Lungime segment (** (m)
1	392.513,532 656.275,056	2	392.516,336 656.257,802	17.48
2	392.516,336 656.257,802	3	392.511,468 656.247,865	11.066
3	392.511,468 656.247,865	4	392.560,489 656.225,498	53.883
4	392.560,489 656.225,498	5	392.628,284 656.199,617	72.567
5	392.628,284 656.199,617	6	392.660,705 656.191,941	33.318

Punct început	X / Y	Punct sfârșit	X / Y	Lungime segment (** (m)
6	392.660,705 656.191,941	7	392.658,251 656.206,891	15.15
7	392.658,251 656.206,891	8	392.629,483 656.217,564	30.684
8	392.629,483 656.217,564	9	392.598,815 656.232,629	34.168
9	392.598,815 656.232,629	10	392.513,364 656.287,895	101.765
10	392.513,364 656.287,895	1	392.513,532 656.275,056	12.84

\*\* Lungimile segmentelor sunt determinate în planul de proiecție Stereo 70 și sunt rotunjite la 1 milimetru.

\*\*\* Distanța dintre puncte este formată din segmente cumulate ce sunt mai mici decât valoarea 1 milimetru.

Neutilizabil în Circuitul Civil



**DATE DESPRE IMOBILUL NR. 138**

Oficiul de Cadastru și Publicitate Imobiliară MARAMURES  
Biroul de Cadastru și Publicitate Imobiliară Baia Mare

**A. Partea I. Descrierea imobilului**

TEREN Extravilan

Adresa: Jud. Maramures

Nr. Crt	Nr cadastral Nr. topografic	Suprafața* (mp)	Observații / Referințe
A1		3.029	Sector cadastral:47 Teren neimprejmuit;

**B. Partea II. Proprietari și acte**

Inscrieri privitoare la dreptul de proprietate și alte drepturi reale	Referințe
<b>1 / 16/01/2026</b>	
Act Administrativ nr. TP 1954/47, din 30/11/1999 emis de COMISIA JUDETEANA MARAMURES;	
B1	A1
Intabulare, drept de PROPRIETATE IN BAZA LEGII 18/1991, dobandit prin Reconstituire, cota actuala 1/1	
1) DANCIU-POP TEREZIA-MARIA	

**C. Partea III. SARCINI .**

Inscrieri privind dezmembramintele dreptului de proprietate, drepturi reale de garanție și sarcini	Referințe
NU SUNT	

## Anexa Nr. 1 La Partea I

## Teren

Nr cadastral	Suprafața (mp)*	Observații / Referințe
	3.029	

\* Suprafața este determinată în planul de proiecție Stereo 70.



## Date referitoare la teren

Crt	Categorie folosință	Intravilan	Suprafața (mp)	Tarla	Parcelă	Nr. topo	Observații / Referințe
1	faneata	NU	3.029	-	branistea lutii	-	

## Lungime Segmente

1) Valorile lungimilor segmentelor sunt obținute din proiecție în plan.

Punct început	X / Y	Punct sfârșit	X / Y	Lungime segment (** (m)
1	392.198,057 656.114,949	2	392.202,02 656.120,233	6.605
2	392.202,02 656.120,233	3	392.211,286 656.126,985	11.465
3	392.211,286 656.126,985	4	392.228,485 656.133,841	18.515
4	392.228,485 656.133,841	5	392.253,142 656.139,671	25.337
5	392.253,142 656.139,671	6	392.290,485 656.143,9	37.582

Punct început	X / Y	Punct sfârșit	X / Y	Lungime segment (** (m)
6	392.290,485 656.143,9	7	392.356,779 656.149,4	66.522
7	392.356,779 656.149,4	8	392.353,633 656.166,037	16.933
8	392.353,633 656.166,037	9	392.265,08 656.158,38	88.883
9	392.265,08 656.158,38	10	392.241,83 656.155,15	23.473
10	392.241,83 656.155,15	11	392.215,95 656.148,33	26.764
11	392.215,95 656.148,33	12	392.183,05 656.131,39	37.005
12	392.183,05 656.131,39	13	392.178,116 656.125,218	7.902
13	392.178,116 656.125,218	1	392.198,057 656.114,949	22.43

\*\* Lungimile segmentelor sunt determinate în planul de proiecție Stereo 70 și sunt rotunjite la 1 milimetru.

\*\*\* Distanța dintre puncte este formată din segmente cumulate ce sunt mai mici decât valoarea 1 milimetru.



**DATE DESPRE IMOBILUL NR. 141**

Oficiul de Cadastru și Publicitate Imobiliară MARAMURES  
Biroul de Cadastru și Publicitate Imobiliară Baia Mare

**A. Partea I. Descrierea imobilului**

TEREN Extravilan

Adresa: Jud. Maramures

Nr. Crt	Nr cadastral Nr. topografic	Suprafața* (mp)	Observații / Referințe
A1		3.800	Sector cadastral:47 Teren neimprejmuit;

**B. Partea II. Proprietari și acte**

Inscrieri privitoare la dreptul de proprietate și alte drepturi reale	Referințe
<b>1 / 16/01/2026</b>	
Act Administrativ nr. TP 44124/40, din 08/08/1996 emis de COMISIA JUDETEANA MARAMURES;	
B1	A1
Intabulare, drept de PROPRIETATE IN BAZA LEGII 18/1991, dobandit prin Reconstituire, cota actuala 1/1	
1) PETER ANA, LIPSA CNP	
2) PETER COSTAN DEFUNCT:Da	
3) POP VALERIA, LIPSA CNP	

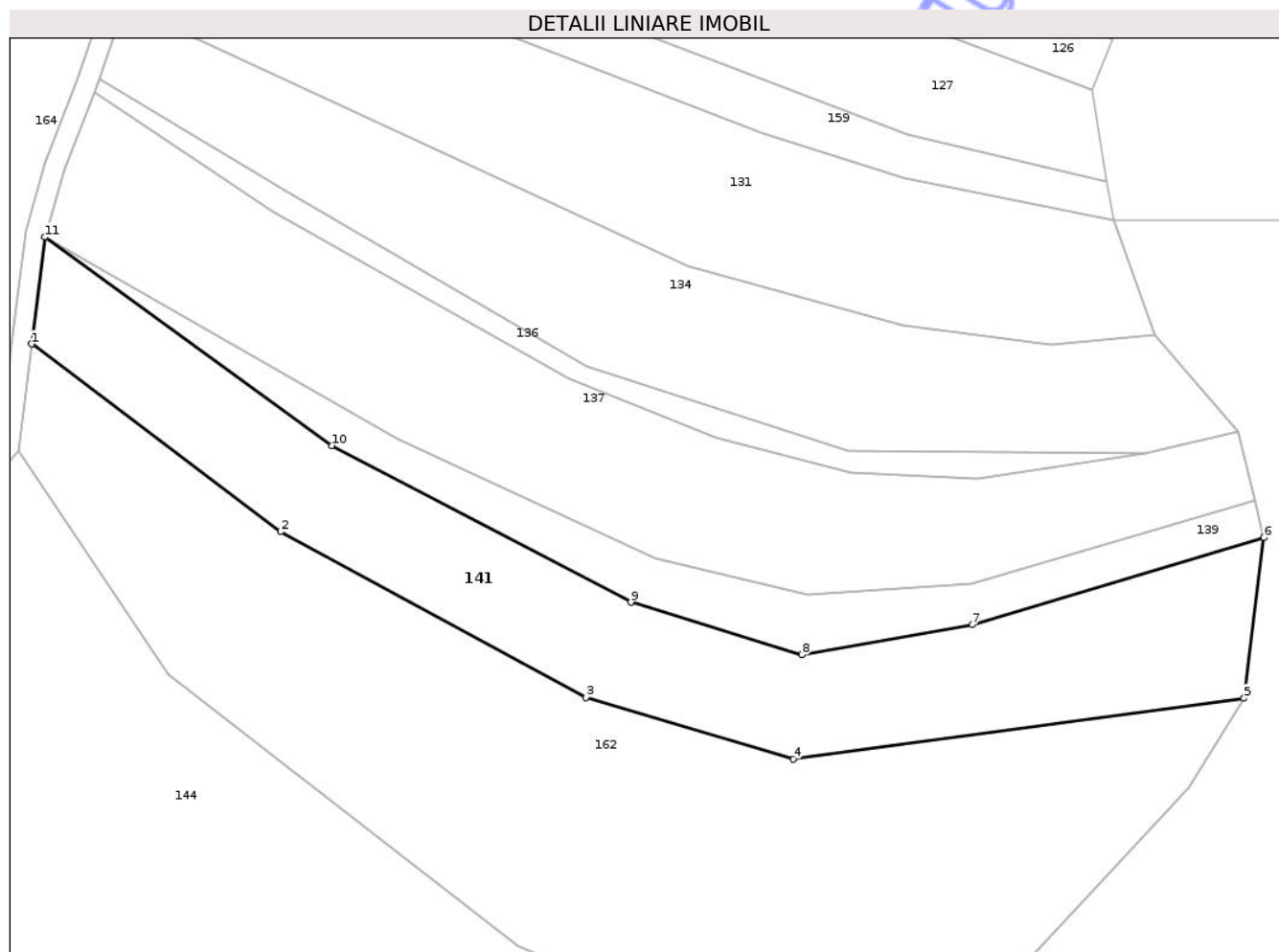
**C. Partea III. SARCINI .**

Inscrieri privind dezmembramintele dreptului de proprietate, drepturi reale de garanție și sarcini	Referințe
NU SUNT	

**Teren**

Nr cadastral	Suprafața (mp)*	Observații / Referințe
	3.800	

\* Suprafața este determinată în planul de proiecție Stereo 70.



**Date referitoare la teren**

Crt	Categorie folosință	Intra vilan	Suprafața (mp)	Tarla	Parcelă	Nr. topo	Observații / Referințe
1	arabil	NU	3.800	-	sura luchii	-	

**Lungime Segmente**

1) Valorile lungimilor segmentelor sunt obținute din proiecție în plan.

Punct început	X / Y	Punct sfârșit	X / Y	Lungime segment (** (m)
1	392.485,877 656.165,584	2	392.526,378 656.135,102	50.69
2	392.526,378 656.135,102	3	392.575,975 656.108,157	56.444
3	392.575,975 656.108,157	4	392.609,661 656.098,188	35.13
4	392.609,661 656.098,188	5	392.682,943 656.108,043	73.942
5	392.682,943 656.108,043	6	392.686,158 656.134,131	26.285

Punct început	X / Y	Punct sfârșit	X / Y	Lungime segment (** (m)
6	392.686,158 656.134,131	7	392.638,764 656.119,995	49.457
7	392.638,764 656.119,995	8	392.611,085 656.115,125	28.104
8	392.611,085 656.115,125	9	392.583,293 656.123,626	29.063
9	392.583,293 656.123,626	10	392.534,669 656.149,098	54.892
10	392.534,669 656.149,098	11	392.488,067 656.182,948	57.598
11	392.488,067 656.182,948	1	392.485,877 656.165,584	17.501

\*\* Lungimile segmentelor sunt determinate în planul de proiecție Stereo 70 și sunt rotunjite la 1 milimetru.

\*\*\* Distanța dintre puncte este formată din segmente cumulate ce sunt mai mici decât valoarea 1 milimetru.

Neutilizabil în Circuitul Civil



**DATE DESPRE IMOBILUL NR. 147**

Oficiul de Cadastru și Publicitate Imobiliară MARAMURES  
Biroul de Cadastru și Publicitate Imobiliară Baia Mare

**A. Partea I. Descrierea imobilului**

TEREN Necunoscut

Adresa: Loc. Boiu Mare, Jud. Maramures

Nr. Crt	Nr cadastral Nr. topografic	Suprafața* (mp)	Observații / Referințe
A1		4.657	Sector cadastral:47 Teren neimprejmuit;

**B. Partea II. Proprietari și acte**

Inscrieri privitoare la dreptul de proprietate și alte drepturi reale	Referințe
<b>1 / 16/01/2026</b>	
Act Administrativ nr. TP 40228/27, din 08/10/1993 emis de COMISIA JUDETEANA MARAMURES;	
B1	A1
Intabulare, drept de PROPRIETATE IN BAZA LEGII 18/1991, dobandit prin Reconstituire, cota actuala 1/1	
1) LAZAR GAVRIL	

**C. Partea III. SARCINI .**

Inscrieri privind dezmembramintele dreptului de proprietate, drepturi reale de garanție și sarcini	Referințe
NU SUNT	

## Anexa Nr. 1 La Partea I

## Teren

Nr cadastral	Suprafața (mp)*	Observații / Referințe
	4.657	

\* Suprafața este determinată în planul de proiecție Stereo 70.

## DETALII LINIARE IMOBIL



## Date referitoare la teren

Crt	Categorie folosință	Intravilan	Suprafața (mp)	Tarla	Parcelă	Nr. topo	Observații / Referințe
1	arabil	DA	998	-	tinosu 2	-	
2	arabil	NU	3.659	-	tinosu 2	-	

## Lungime Segmente

1) Valorile lungimilor segmentelor sunt obținute din proiecție în plan.

Punct început	X / Y	Punct sfârșit	X / Y	Lungime segment (** (m))
1	392.590,899 656.056,955	2	392.770,87 655.949,618	209.549
2	392.770,87 655.949,618	3	392.784,246 655.959,041	16.362
3	392.784,246 655.959,041	4	392.739,934 655.995,848	57.605
4	392.739,934 655.995,848	5	392.658,572 656.047,69	96.475

Punct început	X / Y	Punct sfârșit	X / Y	Lungime segment (** (m)
5	392.658,572 656.047,69	6	392.642,164 656.059,551	20.246
6	392.642,164 656.059,551	1	392.590,899 656.056,955	51.331

\*\* Lungimile segmentelor sunt determinate în planul de proiecție Stereo 70 și sunt rotunjite la 1 milimetru.

\*\*\* Distanța dintre puncte este formată din segmente cumulate ce sunt mai mici decât valoarea 1 milimetru.

Neutilizabil în Circuitul Civil



**DATE DESPRE IMOBILUL NR. 149**

Oficiul de Cadastru și Publicitate Imobiliară MARAMURES  
Biroul de Cadastru și Publicitate Imobiliară Baia Mare

**A. Partea I. Descrierea imobilului**

TEREN Extravilan

Adresa: Jud. Maramures

Nr. Crt	Nr cadastral Nr. topografic	Suprafața* (mp)	Observații / Referințe
A1		3.631	Sector cadastral:47 Teren neimprejmuit;

**B. Partea II. Proprietari și acte**

Inscrieri privitoare la dreptul de proprietate și alte drepturi reale		Referințe
<b>1 / 16/01/2026</b>		
Act Normativ nr. LEGEA 7, din 13/03/1996 emis de PARLAMENTUL ROMANIEI;		
B1	Inscrierea posesiei, drept de PROPRIETATE, dobandit prin Lege, cota actuala 1/1 1) NEIDENTIFICAT NEIDENTIFICAT	A1
/		
Act Normativ nr. LEGEA 7, din 13/03/1996 emis de PARLAMENTUL ROMANIEI;		
B2	Se noteaza mentiunea de proprietar neidentificat.	A1

**C. Partea III. SARCINI .**

Inscrieri privind dezmembramintele dreptului de proprietate, drepturi reale de garanție și sarcini	Referințe
NU SUNT	

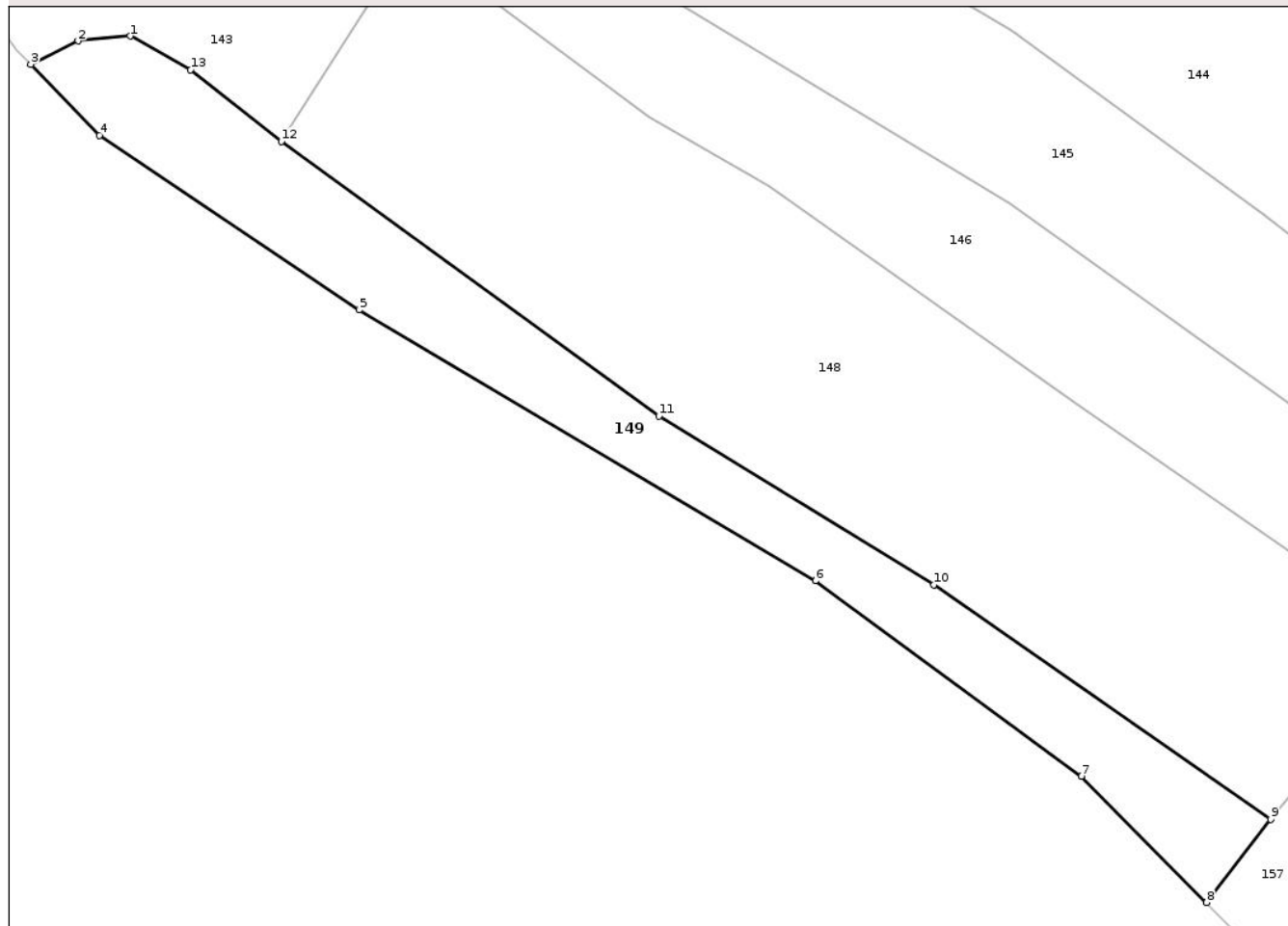
## Anexa Nr. 1 La Partea I

## Teren

Nr cadastral	Suprafața (mp)*	Observații / Referințe
	3.631	

\* Suprafața este determinată în planul de proiecție Stereo 70.

## DETALII LINIARE IMOBIL



## Date referitoare la teren

Crt	Categorie folosință	Intra vilan	Suprafața (mp)	Tarla	Parcelă	Nr. topo	Observații / Referințe
1	arabil	NU	3.631	-	tinosu	-	

## Lungime Segmente

1) Valorile lungimilor segmentelor sunt obținute din proiecție în plan.

Punct început	X / Y	Punct sfârșit	X / Y	Lungime segment (** (m)
1	392.271,22 656.067,421	2	392.261,825 656.066,533	9.437
2	392.261,825 656.066,533	3	392.253,353 656.062,322	9.461
3	392.253,353 656.062,322	4	392.265,716 656.049,534	17.787
4	392.265,716 656.049,534	5	392.312,444 656.018,147	56.291
5	392.312,444 656.018,147	6	392.394,616 655.969,367	95.56

Punct început	X / Y	Punct sfârșit	X / Y	Lungime segment (** (m)
6	392.394,616 655.969,367	7	392.442,496 655.934,213	59.399
7	392.442,496 655.934,213	8	392.465,001 655.911,49	31.981
8	392.465,001 655.911,49	9	392.476,588 655.926,441	18.915
9	392.476,588 655.926,441	10	392.415,928 655.968,687	73.921
10	392.415,928 655.968,687	11	392.366,424 655.999,054	58.076
11	392.366,424 655.999,054	12	392.298,44 656.048,434	84.025
12	392.298,44 656.048,434	13	392.282,14 656.061,332	20.786
13	392.282,14 656.061,332	1	392.271,22 656.067,421	12.503

\*\* Lungimile segmentelor sunt determinate în planul de proiecție Stereo 70 și sunt rotunjite la 1 milimetru.

\*\*\* Distanța dintre puncte este formată din segmente cumulate ce sunt mai mici decât valoarea 1 milimetru.



**DATE DESPRE IMOBILUL NR. 150**

Oficiul de Cadastru și Publicitate Imobiliară MARAMURES  
Biroul de Cadastru și Publicitate Imobiliară Baia Mare

**A. Partea I. Descrierea imobilului**

TEREN Necunoscut

Adresa: Loc. Boiu Mare, Jud. Maramures

Nr. Crt	Nr cadastral Nr. topografic	Suprafața* (mp)	Observații / Referințe
A1		7.238	Sector cadastral:47 Teren neimprejmuit;

**B. Partea II. Proprietari și acte**

Inscrieri privitoare la dreptul de proprietate și alte drepturi reale	Referințe
<b>1 / 16/01/2026</b>	
Act Normativ nr. LEGEA 7, din 13/03/1996 emis de PARLAMENTUL ROMANIEI;	
B1	A1
Inscrierea posesiei, drept de PROPRIETATE, dobandit prin Lege, cota actuala 1/1	
1) NEIDENTIFICAT NEIDENTIFICAT	
/	
Act Normativ nr. LEGEA 7, din 13/03/1996 emis de PARLAMENTUL ROMANIEI;	
B2	A1
Se noteaza mentiunea de proprietar neidentificat.	

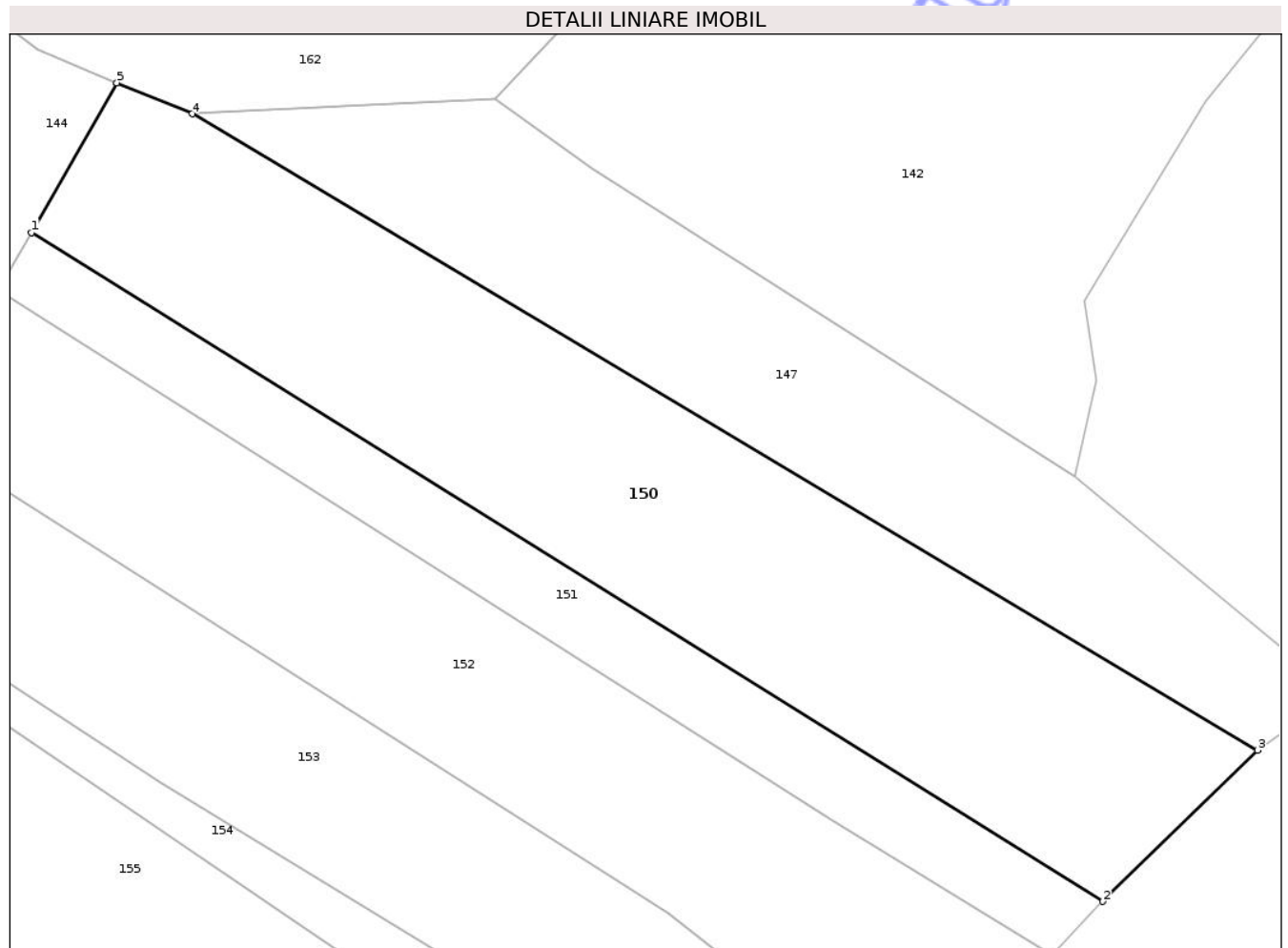
**C. Partea III. SARCINI .**

Inscrieri privind dezmembramintele dreptului de proprietate, drepturi reale de garanție și sarcini	Referințe
NU SUNT	

**Teren**

Nr cadastral	Suprafața (mp)*	Observații / Referințe
	7.238	

\* Suprafața este determinată în planul de proiecție Stereo 70.



**Date referitoare la teren**

Crt	Categorie folosință	Intra vilan	Suprafața (mp)	Tarla	Parcelă	Nr. topo	Observații / Referințe
1	arabil	DA	1.537	-	tinosu	-	
2	arabil	NU	5.701	-	tinosu	-	

**Lungime Segmente**

1) Valorile lungimilor segmentelor sunt obținute din proiecție în plan.

Punct început	X / Y	Punct sfârșit	X / Y	Lungime segment (** (m))
1	392.563,769 656.036,948	2	392.744,723 655.924,111	213.252
2	392.744,723 655.924,111	3	392.770,87 655.949,618	36.528
3	392.770,87 655.949,618	4	392.590,899 656.056,955	209.549
4	392.590,899 656.056,955	5	392.578,189 656.062,213	13.755

Punct început	X / Y	Punct sfârșit	X / Y	Lungime segment (** (m)
5	392.578,189 656.062,213	1	392.563,769 656.036,948	29.09

\*\* Lungimile segmentelor sunt determinate în planul de proiecție Stereo 70 și sunt rotunjite la 1 milimetru.

\*\*\* Distanța dintre puncte este formată din segmente cumulate ce sunt mai mici decât valoarea 1 milimetru.

Neutilizabil în Circuitul Civil



**DATE DESPRE IMOBILUL NR. 153**

Oficiul de Cadastru și Publicitate Imobiliară MARAMURES  
Biroul de Cadastru și Publicitate Imobiliară Baia Mare

**A. Partea I. Descrierea imobilului**

TEREN Necunoscut

Adresa: Loc. Boiu Mare, Jud. Maramures

Nr. Crt	Nr cadastral Nr. topografic	Suprafața* (mp)	Observații / Referințe
A1		5.155	Sector cadastral:47 Teren neimprejmuit;

**B. Partea II. Proprietari și acte**

Inscrieri privitoare la dreptul de proprietate și alte drepturi reale	Referințe
<b>1 / 16/01/2026</b>	
Act Normativ nr. LEGEA 7, din 13/03/1996 emis de PARLAMENTUL ROMANIEI;	
B1 Inscrierea posesiei, drept de PROPRIETATE, dobandit prin Lege, cota actuala 1/1	A1
1) NEIDENTIFICAT NEIDENTIFICAT	
/	
Act Normativ nr. LEGEA 7, din 13/03/1996 emis de PARLAMENTUL ROMANIEI;	
B2 Se noteaza mentiunea de proprietar neidentificat.	A1

**C. Partea III. SARCINI .**

Inscrieri privind dezmembramintele dreptului de proprietate, drepturi reale de garanție și sarcini	Referințe
NU SUNT	

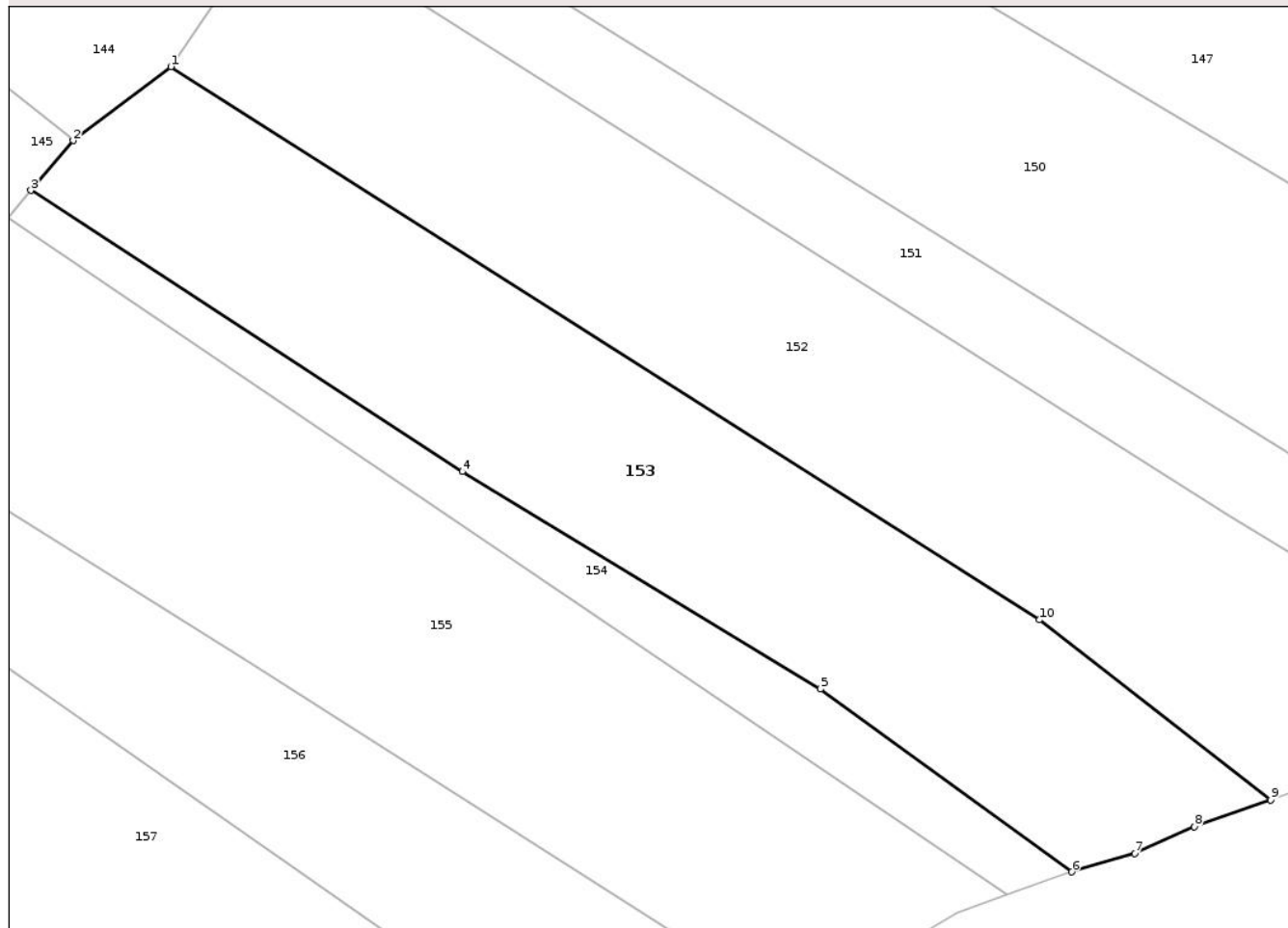
## Anexa Nr. 1 La Partea I

## Teren

Nr cadastral	Suprafața (mp)*	Observații / Referințe
	5.155	

\* Suprafața este determinată în planul de proiecție Stereo 70.

## DETALII LINIARE IMOBIL



## Date referitoare la teren

Crt	Categorie folosință	Intravilan	Suprafața (mp)	Tarla	Parcelă	Nr. topo	Observații / Referințe
1	arabil	DA	1.185	-	tinosu	-	
2	arabil	NU	3.970	-	tinosu	-	

## Lungime Segmente

1) Valorile lungimilor segmentelor sunt obținute din proiecție în plan.

Punct început	X / Y	Punct sfârșit	X / Y	Lungime segment (** (m))
1	392.542,397 656.004,212	2	392.527,903 655.993,241	18.178
2	392.527,903 655.993,241	3	392.521,622 655.985,848	9.701
3	392.521,622 655.985,848	4	392.585,673 655.944,094	76.459
4	392.585,673 655.944,094	5	392.638,864 655.911,838	62.207

Punct început	X / Y	Punct sfârșit	X / Y	Lungime segment (** (m)
5	392.638,864 655.911,838	6	392.676,168 655.884,686	46.139
6	392.676,168 655.884,686	7	392.685,523 655.887,426	9.748
7	392.685,523 655.887,426	8	392.694,396 655.891,436	9.737
8	392.694,396 655.891,436	9	392.705,722 655.895,41	12.003
9	392.705,722 655.895,41	10	392.671,366 655.922,109	43.511
10	392.671,366 655.922,109	1	392.542,397 656.004,212	152.885

\*\* Lungimile segmentelor sunt determinate în planul de proiecție Stereo 70 și sunt rotunjite la 1 milimetru.

\*\*\* Distanța dintre puncte este formată din segmente cumulate ce sunt mai mici decât valoarea 1 milimetru.

Neutilizabil în Circuitul Civil



**DATE DESPRE IMOBILUL NR. 156**

Oficiul de Cadastru și Publicitate Imobiliară MARAMURES  
Biroul de Cadastru și Publicitate Imobiliară Baia Mare

**A. Partea I. Descrierea imobilului**

TEREN Necunoscut

Adresa: Loc. Boiu Mare, Jud. Maramures

Nr. Crt	Nr cadastral Nr. topografic	Suprafața* (mp)	Observații / Referințe
A1		3.674	Sector cadastral:47 Teren neimprejmuit; tinosu-1237mp, tinosu-1150mp, tinosu-1287mp

**B. Partea II. Proprietari și acte**

Inscrieri privitoare la dreptul de proprietate și alte drepturi reale		Referințe
<b>1 / 16/01/2026</b>		
Act Administrativ nr. TP 40339/70, din 14/04/1994 emis de COMISIA JUDETEANA MARAMURES;		
B1	Intabulare, drept de PROPRIETATE IN BAZA LEGII 18/1991, dobandit prin Reconstituire, cota actuala 1/1 1) SAVA IOAN, LIPSA CNP	A1

**C. Partea III. SARCINI .**

Inscrieri privind dezmembramintele dreptului de proprietate, drepturi reale de garanție și sarcini	Referințe
NU SUNT	

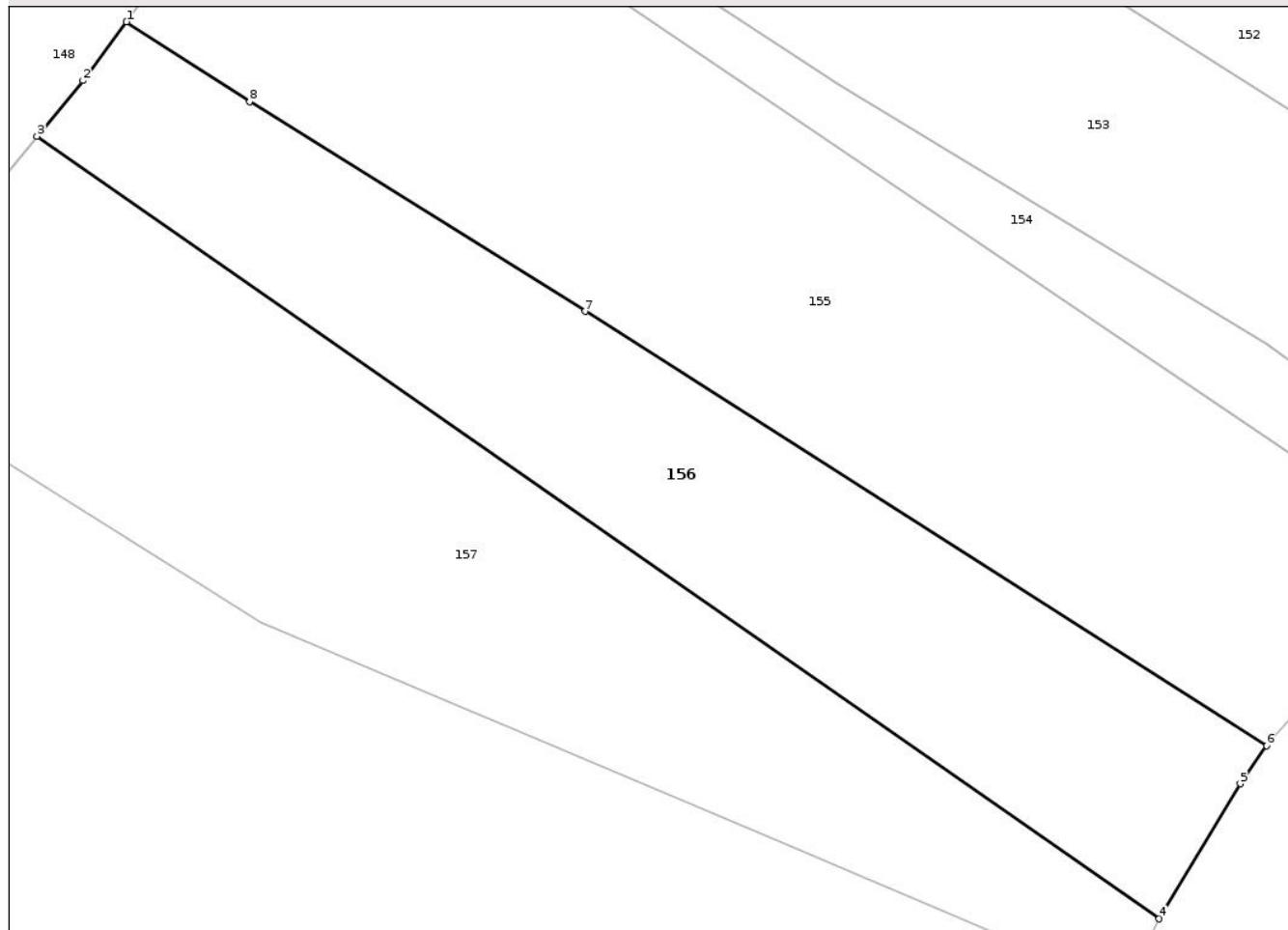
## Anexa Nr. 1 La Partea I

## Teren

Nr cadastral	Suprafața (mp)*	Observații / Referințe
	3.674	tinosu-1237mp, tinosu-1150mp, tinosu-1287mp

\* Suprafața este determinată în planul de proiecție Stereo 70.

## DETALII LINIARE IMOBIL



## Date referitoare la teren

Crt	Categorie folosință	Intra vilan	Suprafața (mp)	Tarla	Parcelă	Nr. topo	Observații / Referințe
1	arabil	DA	2.260	-	tinosu	-	
2	arabil	NU	1.414	-	tinosu	-	

## Lungime Segmente

1) Valorile lungimilor segmentelor sunt obținute din proiecție în plan.

Punct început	X / Y	Punct sfârșit	X / Y	Lungime segment (** (m))
1	392.496,919 655.951,832	2	392.491,497 655.944,528	9.097
2	392.491,497 655.944,528	3	392.485,771 655.937,582	9.002
3	392.485,771 655.937,582	4	392.625,571 655.840,21	170.368
4	392.625,571 655.840,21	5	392.635,674 655.857,006	19.6

Punct început	X / Y	Punct sfârșit	X / Y	Lungime segment (** (m)
5	392.635,674 655.857,006	6	392.638,958 655.861,773	5.789
6	392.638,958 655.861,773	7	392.554,057 655.915,802	100.635
7	392.554,057 655.915,802	8	392.512,278 655.941,886	49.253
8	392.512,278 655.941,886	1	392.496,919 655.951,832	18.298

\*\* Lungimile segmentelor sunt determinate în planul de proiecție Stereo 70 și sunt rotunjite la 1 milimetru.

\*\*\* Distanța dintre puncte este formată din segmente cumulate ce sunt mai mici decât valoarea 1 milimetru.

Neutilizabil în Circuitul Civil



**DATE DESPRE IMOBILUL NR. 158**

Oficiul de Cadastru și Publicitate Imobiliară MARAMURES  
Biroul de Cadastru și Publicitate Imobiliară Baia Mare

**A. Partea I. Descrierea imobilului**

TEREN Extravilan

Adresa: Jud. Maramures

Nr. Crt	Nr cadastral Nr. topografic	Suprafața* (mp)	Observații / Referințe
A1		1.787	Sector cadastral:47 Teren neimprejmuit;

**B. Partea II. Proprietari și acte**

Inscrieri privitoare la dreptul de proprietate și alte drepturi reale	Referințe
<b>1 / 13/03/2026</b>	
Act Normativ nr. LEGEA 7, din 13/03/1996 emis de PARLAMENTUL ROMANIEI;	
B1 Inscriserea posesiei, drept de PROPRIETATE, dobandit prin Lege, cota actuala 1/1	A1
1) NEIDENTIFICAT NEIDENTIFICAT	
/	
Act Normativ nr. LEGEA 7, din 13/03/1996 emis de PARLAMENTUL ROMANIEI;	
B2 Se noteaza mentiunea de proprietar neidentificat, rezerva comisiei locale de fond funciar.	A1

**C. Partea III. SARCINI .**

Inscrieri privind dezmembramintele dreptului de proprietate, drepturi reale de garanție și sarcini	Referințe
NU SUNT	

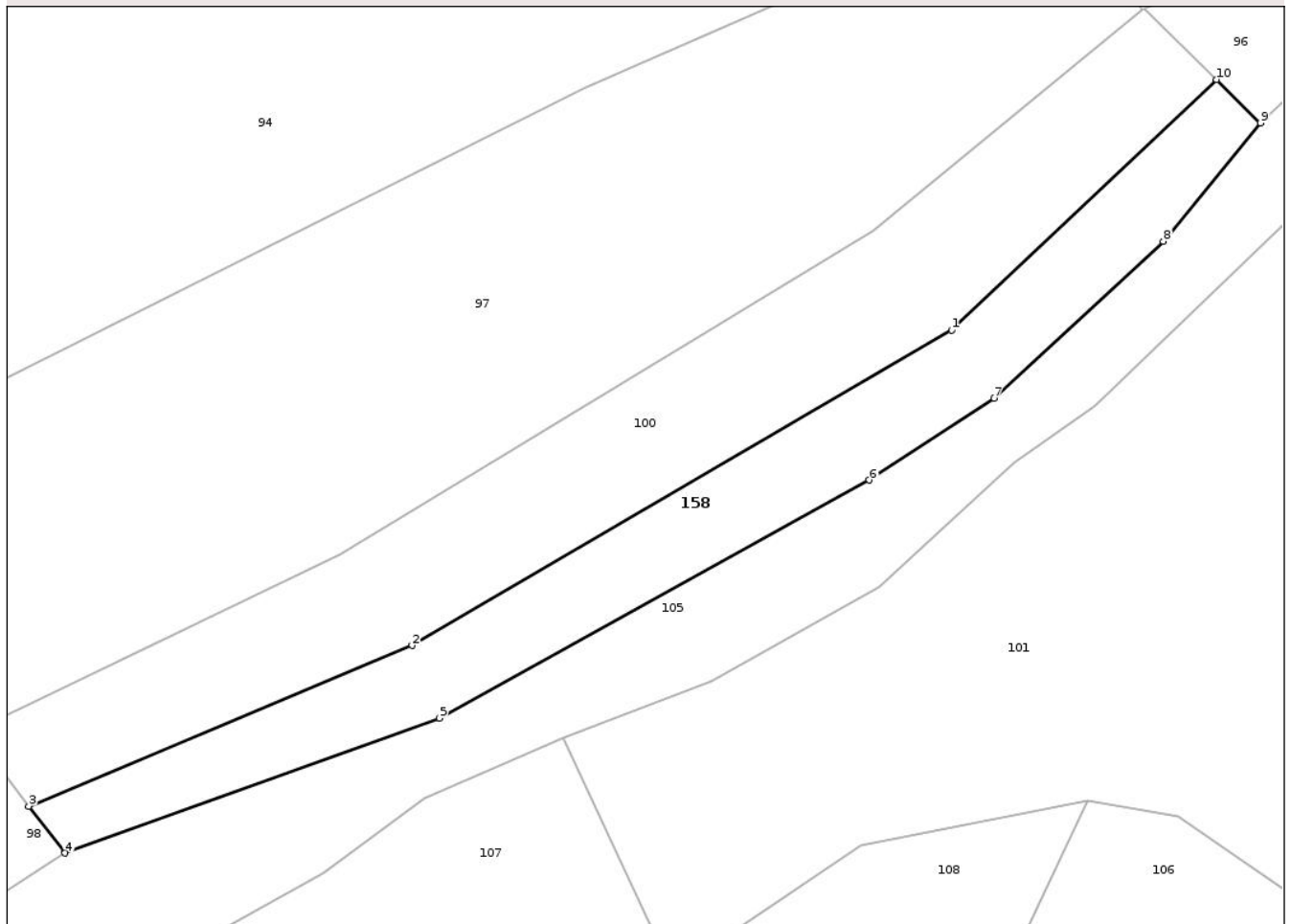
## Anexa Nr. 1 La Partea I

## Teren

Nr cadastral	Suprafața (mp)*	Observații / Referințe
	1.787	

\* Suprafața este determinată în planul de proiecție Stereo 70.

## DETALII LINIARE IMOBIL



## Date referitoare la teren

Crt	Categorie folosință	Intravilan	Suprafața (mp)	Tarla	Parcelă	Nr. topo	Observații / Referințe
1	arabil	NU	1.787	-	dumbrava	-	

## Lungime Segmente

1) Valorile lungimilor segmentelor sunt obținute din proiecție în plan.

Punct început	X / Y	Punct sfârșit	X / Y	Lungime segment (** (m)
1	392.490,023 656.477,188	2	392.420,666 656.436,669	80.326
2	392.420,666 656.436,669	3	392.371,369 656.416,035	53.44
3	392.371,369 656.416,035	4	392.376,037 656.410,005	7.626
4	392.376,037 656.410,005	5	392.424,151 656.427,349	51.145
5	392.424,151 656.427,349	6	392.479,445 656.457,927	63.186

Punct început	X / Y	Punct sfârșit	X / Y	Lungime segment (** (m)
6	392.479,445 656.457,927	7	392.495,5 656.468,445	19.194
7	392.495,5 656.468,445	8	392.517,249 656.488,596	29.649
8	392.517,249 656.488,596	9	392.529,75 656.503,814	19.694
9	392.529,75 656.503,814	10	392.524,104 656.509,39	7.935
10	392.524,104 656.509,39	1	392.490,023 656.477,188	46.888

\*\* Lungimile segmentelor sunt determinate în planul de proiecție Stereo 70 și sunt rotunjite la 1 milimetru.

\*\*\* Distanța dintre puncte este formată din segmente cumulate ce sunt mai mici decât valoarea 1 milimetru.

Neutilizabil în Circuitul Civil



**DATE DESPRE IMOBILUL NR. 160**

Oficiul de Cadastru și Publicitate Imobiliară MARAMURES  
Biroul de Cadastru și Publicitate Imobiliară Baia Mare

**A. Partea I. Descrierea imobilului**

TEREN Extravilan

Adresa: Jud. Maramures

Nr. Crt	Nr cadastral Nr. topografic	Suprafața* (mp)	Observații / Referințe
A1		10.053	Sector cadastral:47 Teren neimprejmuit;

**B. Partea II. Proprietari și acte**

Inscrieri privitoare la dreptul de proprietate și alte drepturi reale	Referințe
<b>1 / 13/03/2026</b>	
Act Normativ nr. LEGEA 7, din 13/03/1996 emis de PARLAMENTUL ROMANIEI;	
B1	Inscrierea posesiei, drept de PROPRIETATE, dobandit prin Lege, cota actuala 1/1
	1) NEIDENTIFICAT NEIDENTIFICAT
/	
Act Normativ nr. LEGEA 7, din 13/03/1996 emis de PARLAMENTUL ROMANIEI;	
B2	Se noteaza mentiunea de proprietar neidentificat, rezerva comisiei locale de fond funciar.

**C. Partea III. SARCINI .**

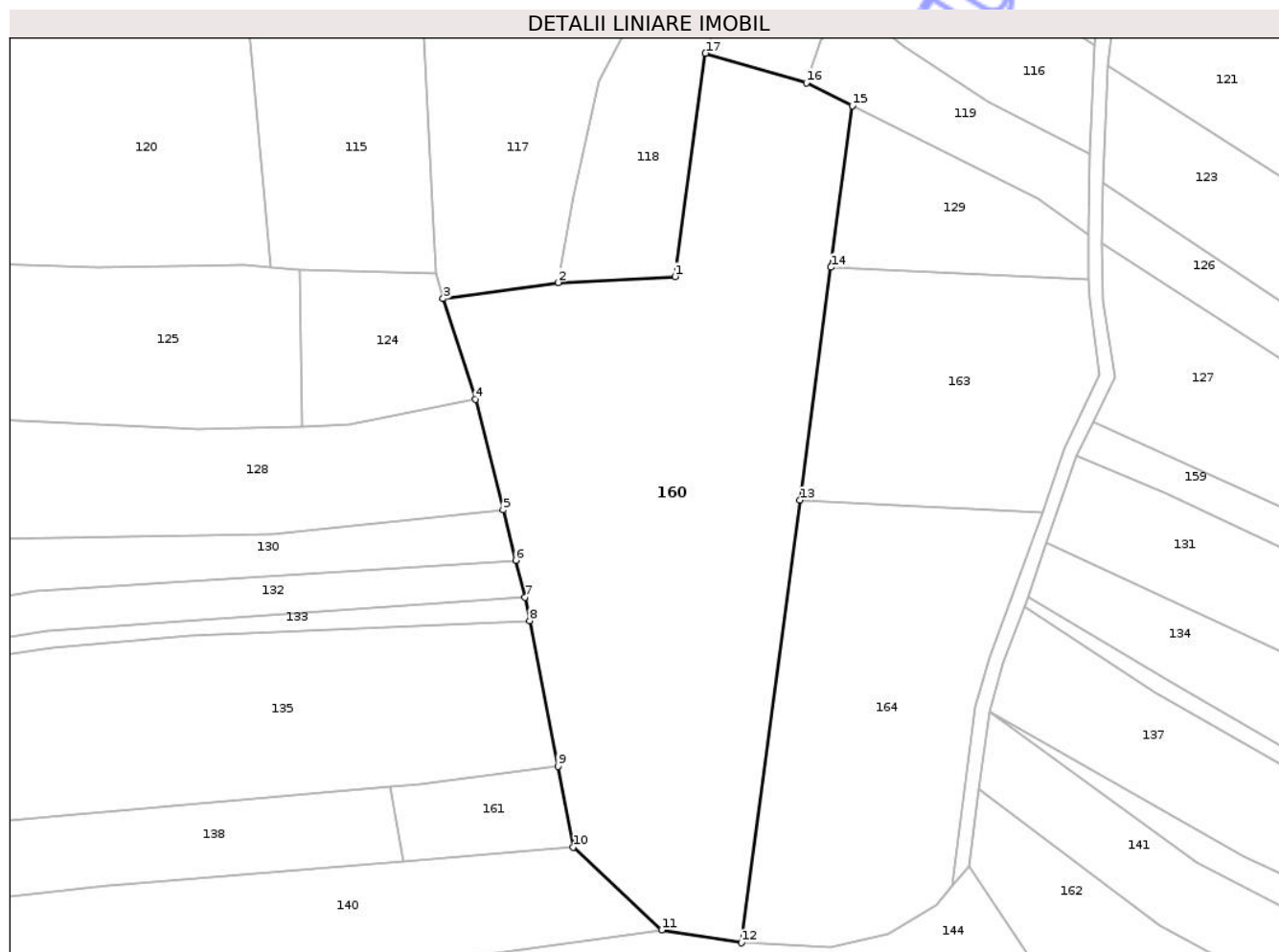
Inscrieri privind dezmembramintele dreptului de proprietate, drepturi reale de garanție și sarcini	Referințe
NU SUNT	

## Anexa Nr. 1 La Partea I

## Teren

Nr cadastral	Suprafața (mp)*	Observații / Referințe
	10.053	

\* Suprafața este determinată în planul de proiecție Stereo 70.



## Date referitoare la teren

Crt	Categorie folosință	Intra vilan	Suprafața (mp)	Tarla	Parcelă	Nr. topo	Observații / Referințe
1	faneata	NU	10.053	-	sura luchii	-	

## Lungime Segmente

1) Valorile lungimilor segmentelor sunt obținute din proiecție în plan.

Punct început	X / Y	Punct sfârșit	X / Y	Lungime segment (** (m)
1	392.417,61 656.280,473	2	392.391,438 656.279,109	26.208
2	392.391,438 656.279,109	3	392.365,576 656.275,524	26.109
3	392.365,576 656.275,524	4	392.372,805 656.252,919	23.733
4	392.372,805 656.252,919	5	392.379,018 656.228,154	25.532
5	392.379,018 656.228,154	6	392.381,854 656.216,85	11.654

Punct început	X / Y	Punct sfârșit	X / Y	Lungime segment (** (m)
6	392.381,854 656.216,85	7	392.383,936 656.208,552	8.555
7	392.383,936 656.208,552	8	392.384,964 656.203,275	5.376
8	392.384,964 656.203,275	9	392.391,32 656.170,64	33.248
9	392.391,32 656.170,64	10	392.394,741 656.152,549	18.412
10	392.394,741 656.152,549	11	392.414,604 656.133,934	27.222
11	392.414,604 656.133,934	12	392.432,49 656.131,089	18.111
12	392.432,49 656.131,089	13	392.445,639 656.230,315	100.093
13	392.445,639 656.230,315	14	392.452,558 656.282,524	52.665
14	392.452,558 656.282,524	15	392.457,363 656.318,787	36.58
15	392.457,363 656.318,787	16	392.447,103 656.323,915	11.47
16	392.447,103 656.323,915	17	392.424,447 656.330,522	23.6
17	392.424,447 656.330,522	1	392.417,61 656.280,473	50.514

\*\* Lungimile segmentelor sunt determinate în planul de proiecție Stereo 70 și sunt rotunjite la 1 milimetru.

\*\*\* Distanța dintre puncte este formată din segmente cumulate ce sunt mai mici decât valoarea 1 milimetru.



**DATE DESPRE IMOBILUL NR. 162**

Oficiul de Cadastru și Publicitate Imobiliară MARAMURES  
Biroul de Cadastru și Publicitate Imobiliară Baia Mare

**A. Partea I. Descrierea imobilului**

TEREN Extravilan

Adresa: Jud. Maramures

Nr. Crt	Nr cadastral Nr. topografic	Suprafața* (mp)	Observații / Referințe
A1		7.275	Sector cadastral:47 Teren neimprejmuit;

**B. Partea II. Proprietari și acte**

Inscrieri privitoare la dreptul de proprietate și alte drepturi reale	Referințe
<b>1 / 13/03/2026</b>	
Act Normativ nr. LEGEA 7, din 13/03/1996 emis de PARLAMENTUL ROMANIEI;	
B1	Inscrierea posesiei, drept de PROPRIETATE, dobandit prin Lege, cota actuala 1/1
	1) NEIDENTIFICAT NEIDENTIFICAT
/	
Act Normativ nr. LEGEA 7, din 13/03/1996 emis de PARLAMENTUL ROMANIEI;	
B2	Se noteaza mentiunea de proprietar neidentificat, rezerva comisiei locale de fond funciar.

**C. Partea III. SARCINI .**

Inscrieri privind dezmembramintele dreptului de proprietate, drepturi reale de garanție și sarcini	Referințe
NU SUNT	

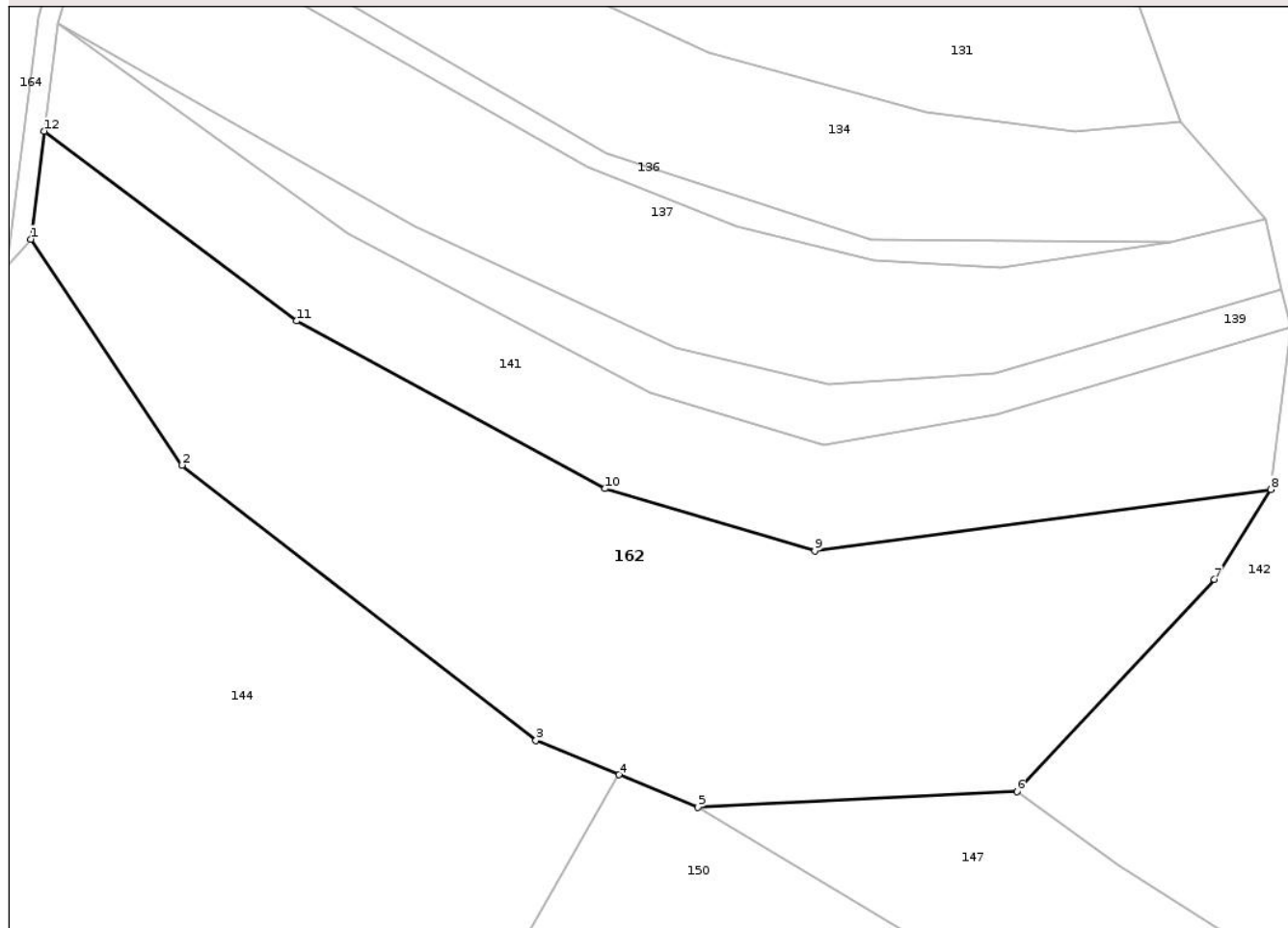
## Anexa Nr. 1 La Partea I

## Teren

Nr cadastral	Suprafața (mp)*	Observații / Referințe
	7.275	

\* Suprafața este determinată în planul de proiecție Stereo 70.

## DETALII LINIARE IMOBIL



## Date referitoare la teren

Crt	Categorie folosință	Intravilan	Suprafața (mp)	Tarla	Parcelă	Nr. topo	Observații / Referințe
1	arabil	NU	7.275	-	sura luchii	-	

## Lungime Segmente

1) Valorile lungimilor segmentelor sunt obținute din proiecție în plan.

Punct început	X / Y	Punct sfârșit	X / Y	Lungime segment (** (m)
1	392.483,687 656.148,221	2	392.508,005 656.111,934	43.682
2	392.508,005 656.111,934	3	392.564,867 656.067,724	72.026
3	392.564,867 656.067,724	4	392.578,189 656.062,213	14.417
4	392.578,189 656.062,213	5	392.590,899 656.056,955	13.755
5	392.590,899 656.056,955	6	392.642,164 656.059,551	51.331

Punct început	X / Y	Punct sfârșit	X / Y	Lungime segment (** (m)
6	392.642,164 656.059,551	7	392.673,871 656.093,577	46.509
7	392.673,871 656.093,577	8	392.682,943 656.108,043	17.075
8	392.682,943 656.108,043	9	392.609,661 656.098,188	73.942
9	392.609,661 656.098,188	10	392.575,975 656.108,157	35.13
10	392.575,975 656.108,157	11	392.526,378 656.135,102	56.444
11	392.526,378 656.135,102	12	392.485,877 656.165,584	50.69
12	392.485,877 656.165,584	1	392.483,687 656.148,221	17.501

\*\* Lungimile segmentelor sunt determinate în planul de proiecție Stereo 70 și sunt rotunjite la 1 milimetru.

\*\*\* Distanța dintre puncte este formată din segmente cumulate ce sunt mai mici decât valoarea 1 milimetru.

Neutilizabil în Circuitul Civil



**DATE DESPRE IMOBILUL NR. 78**

Oficiul de Cadastru și Publicitate Imobiliară MARAMURES  
Biroul de Cadastru și Publicitate Imobiliară Baia Mare

**A. Partea I. Descrierea imobilului**

TEREN Extravilan

Adresa: Jud. Maramures

Nr. Crt	Nr cadastral Nr. topografic	Suprafața* (mp)	Observații / Referințe
A1		4.284	Sector cadastral:47 Teren neimprejmuit;

**B. Partea II. Proprietari și acte**

Inscrieri privitoare la dreptul de proprietate și alte drepturi reale	Referințe
<b>1 / 15/01/2026</b>	
Act Administrativ nr. TP 40326/74, din 04/07/1994 emis de COMISIA JUDETEANA MARAMURES;	
B1	A1
Intabulare, drept de PROPRIETATE IN BAZA LEGII 18/1991, dobandit prin Reconstituire, cota actuala 1/1 1) SATMARI ROZALIA, LIPSA CNP DEFUNCT:Da	

**C. Partea III. SARCINI .**

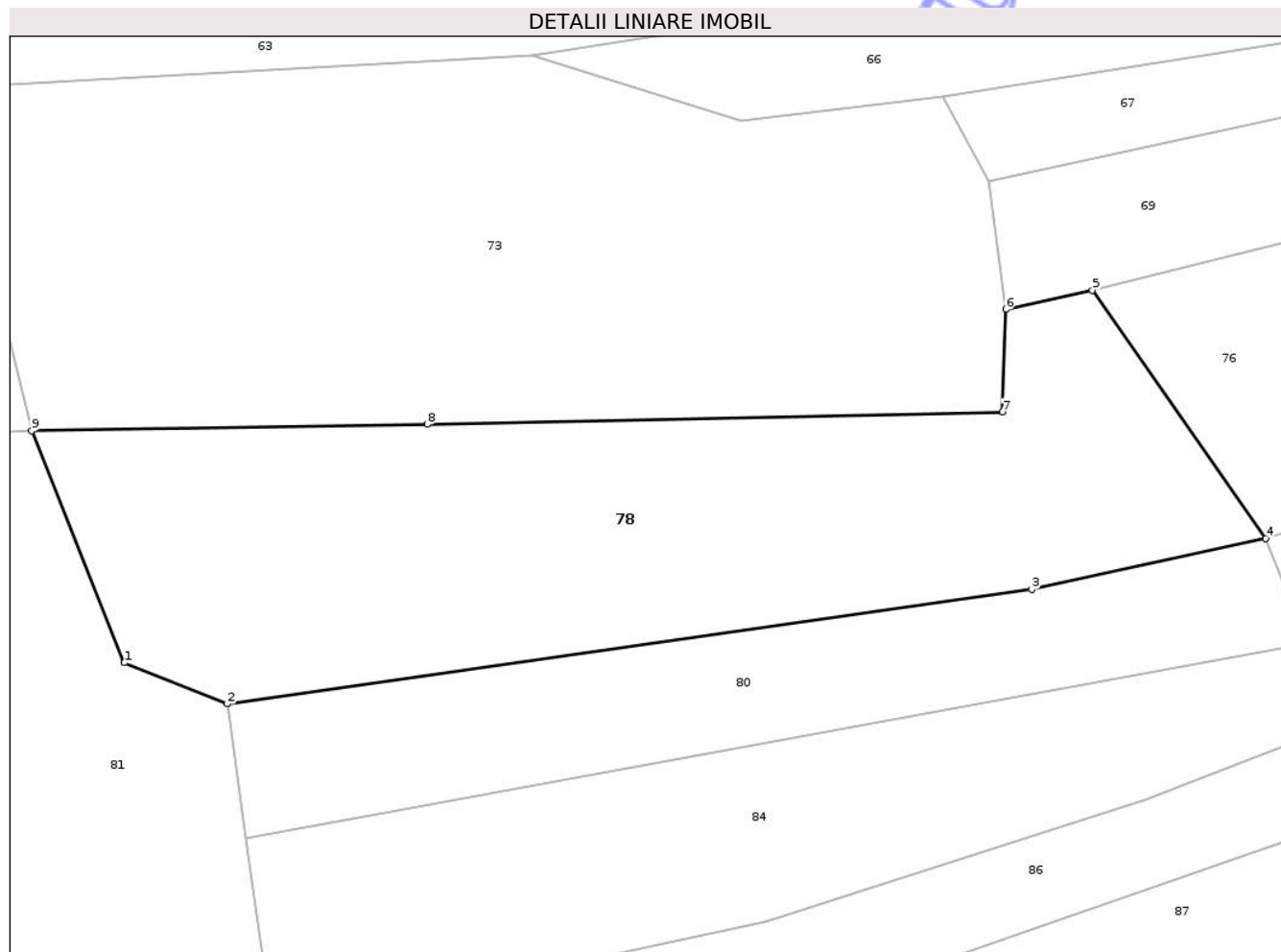
Inscrieri privind dezmembramintele dreptului de proprietate, drepturi reale de garanție și sarcini	Referințe
NU SUNT	

## Anexa Nr. 1 La Partea I

## Teren

Nr cadastral	Suprafața (mp)*	Observații / Referințe
	4.284	

\* Suprafața este determinată în planul de proiecție Stereo 70.



## Date referitoare la teren

Crt	Categorie folosință	Intra vilan	Suprafața (mp)	Tarla	Parcelă	Nr. topo	Observații / Referințe
1	faneata	NU	4.284	-	dumbrava	-	

## Lungime Segmente

1) Valorile lungimilor segmentelor sunt obținute din proiecție în plan.

Punct început	X / Y	Punct sfârșit	X / Y	Lungime segment (** (m)
1	392.187,988 656.638,872	2	392.201,117 656.633,642	14.132
2	392.201,117 656.633,642	3	392.303,527 656.648,2	103.44
3	392.303,527 656.648,2	4	392.333,298 656.654,685	30.469
4	392.333,298 656.654,685	5	392.311,237 656.686,248	38.509
5	392.311,237 656.686,248	6	392.300,219 656.683,818	11.283

Punct început	X / Y	Punct sfârșit	X / Y	Lungime segment (** (m)
6	392.300,219 656.683,818	7	392.299,8 656.670,773	13.052
7	392.299,8 656.670,773	8	392.226,543 656.669,212	73.274
8	392.226,543 656.669,212	9	392.176,205 656.668,38	50.345
9	392.176,205 656.668,38	1	392.187,988 656.638,872	31.774

\*\* Lungimile segmentelor sunt determinate în planul de proiecție Stereo 70 și sunt rotunjite la 1 milimetru.

\*\*\* Distanța dintre puncte este formată din segmente cumulate ce sunt mai mici decât valoarea 1 milimetru.

Neutilizabil în Circuitul Civil



**DATE DESPRE IMOBILUL NR. 80**

Oficiul de Cadastru și Publicitate Imobiliară MARAMURES  
Biroul de Cadastru și Publicitate Imobiliară Baia Mare

**A. Partea I. Descrierea imobilului**

TEREN Extravilan

Adresa: Jud. Maramures

Nr. Crt	Nr cadastral Nr. topografic	Suprafața* (mp)	Observații / Referințe
A1		2.001	Sector cadastral:47 Teren neimprejmuit;

**B. Partea II. Proprietari și acte**

Inscrieri privitoare la dreptul de proprietate și alte drepturi reale	Referințe
<b>1 / 15/01/2026</b>	
Act Normativ nr. LEGEA 7, din 13/03/1996 emis de PARLAMENTUL ROMANIEI;	
B1	Inscrierea posesiei, drept de PROPRIETATE, dobandit prin Lege, cota actuala 1/1
	1) NEIDENTIFICAT NEIDENTIFICAT
/	
Act Normativ nr. LEGEA 7, din 13/03/1996 emis de PARLAMENTUL ROMANIEI;	
B2	Se noteaza mentiunea de proprietar neidentificat.

**C. Partea III. SARCINI .**

Inscrieri privind dezmembramintele dreptului de proprietate, drepturi reale de garanție și sarcini	Referințe
NU SUNT	

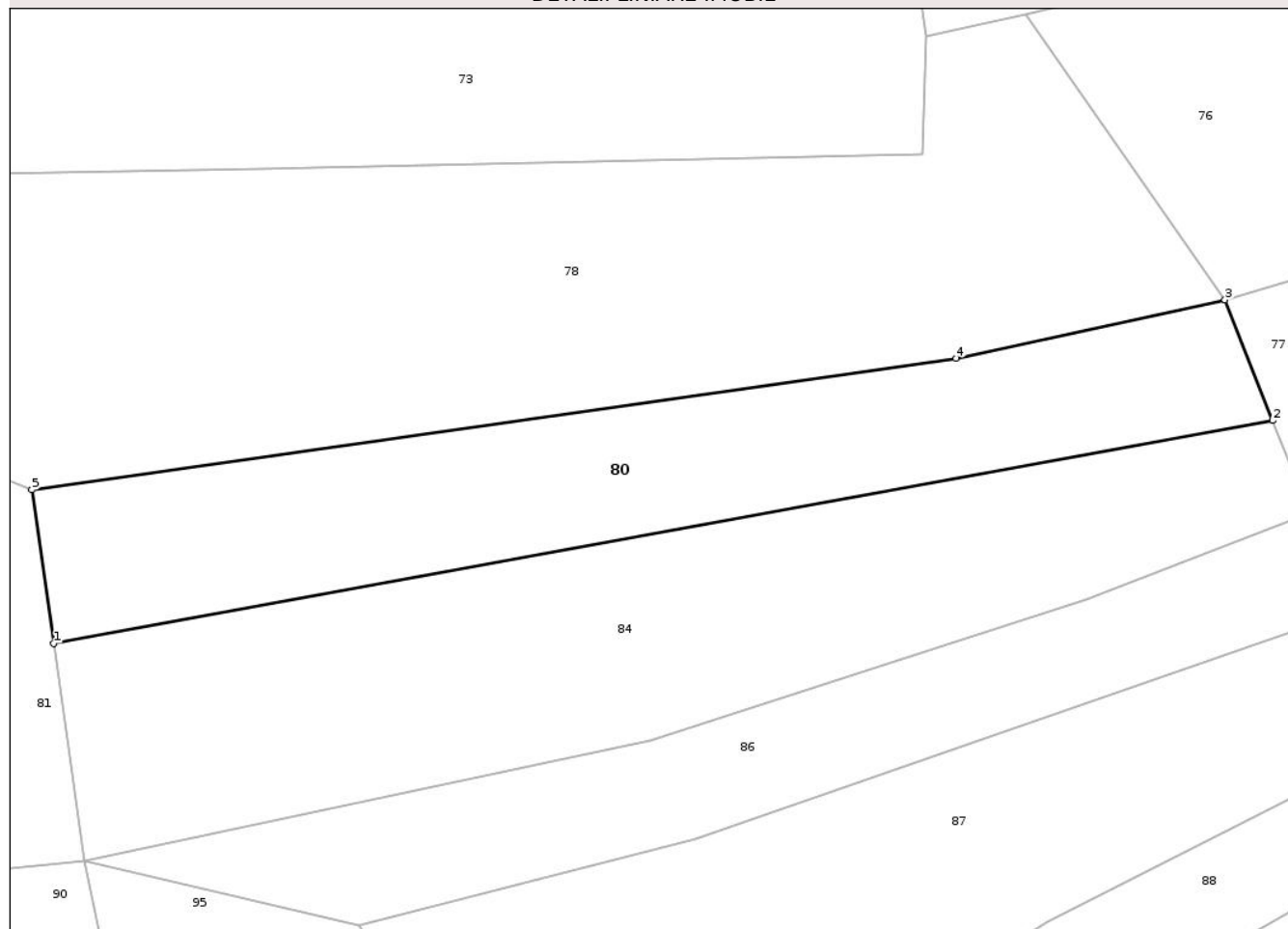
## Anexa Nr. 1 La Partea I

## Teren

Nr cadastral	Suprafața (mp)*	Observații / Referințe
	2.001	

\* Suprafața este determinată în planul de proiecție Stereo 70.

## DETALII LINIARE IMOBIL



## Date referitoare la teren

Crt	Categorie folosință	Intra vilan	Suprafața (mp)	Tarla	Parcelă	Nr. topo	Observații / Referințe
1	faneata	NU	2.001	-	dumbrava	-	

## Lungime Segmente

1) Valorile lungimilor segmentelor sunt obținute din proiecție în plan.

Punct început	X / Y	Punct sfârșit	X / Y	Lungime segment (** (m)
1	392.203,527 656.616,636	2	392.338,586 656.641,333	137.298
2	392.338,586 656.641,333	3	392.333,298 656.654,685	14.361
3	392.333,298 656.654,685	4	392.303,527 656.648,2	30.469
4	392.303,527 656.648,2	5	392.201,117 656.633,642	103.44
5	392.201,117 656.633,642	1	392.203,527 656.616,636	17.176

\*\* Lungimile segmentelor sunt determinate în planul de proiecție Stereo 70 și sunt rotunjite la 1 milimetru.

\*\*\* Distanța dintre puncte este formată din segmente cumulate ce sunt mai mici decât valoarea 1 milimetru.

Neutilizabil în Circuitul  
Civil



**DATE DESPRE IMOBILUL NR. 82**

Oficiul de Cadastru și Publicitate Imobiliară MARAMURES  
Biroul de Cadastru și Publicitate Imobiliară Baia Mare

**A. Partea I. Descrierea imobilului**

TEREN Extravilan

Adresa: Jud. Maramures

Nr. Crt	Nr cadastral Nr. topografic	Suprafața* (mp)	Observații / Referințe
A1		5.267	Sector cadastral:47 Teren neimprejmuit;

**B. Partea II. Proprietari și acte**

Inscrieri privitoare la dreptul de proprietate și alte drepturi reale	Referințe
<b>1 / 15/01/2026</b>	
Act Normativ nr. LEGEA 7, din 13/03/1996 emis de PARLAMENTUL ROMANIEI;	
B1	Inscrierea posesiei, drept de PROPRIETATE, dobandit prin Lege, cota actuala 1/1
	1) NEIDENTIFICAT NEIDENTIFICAT
/	
Act Normativ nr. LEGEA 7, din 13/03/1996 emis de PARLAMENTUL ROMANIEI;	
B2	Se noteaza mentiunea de proprietar neidentificat.

**C. Partea III. SARCINI .**

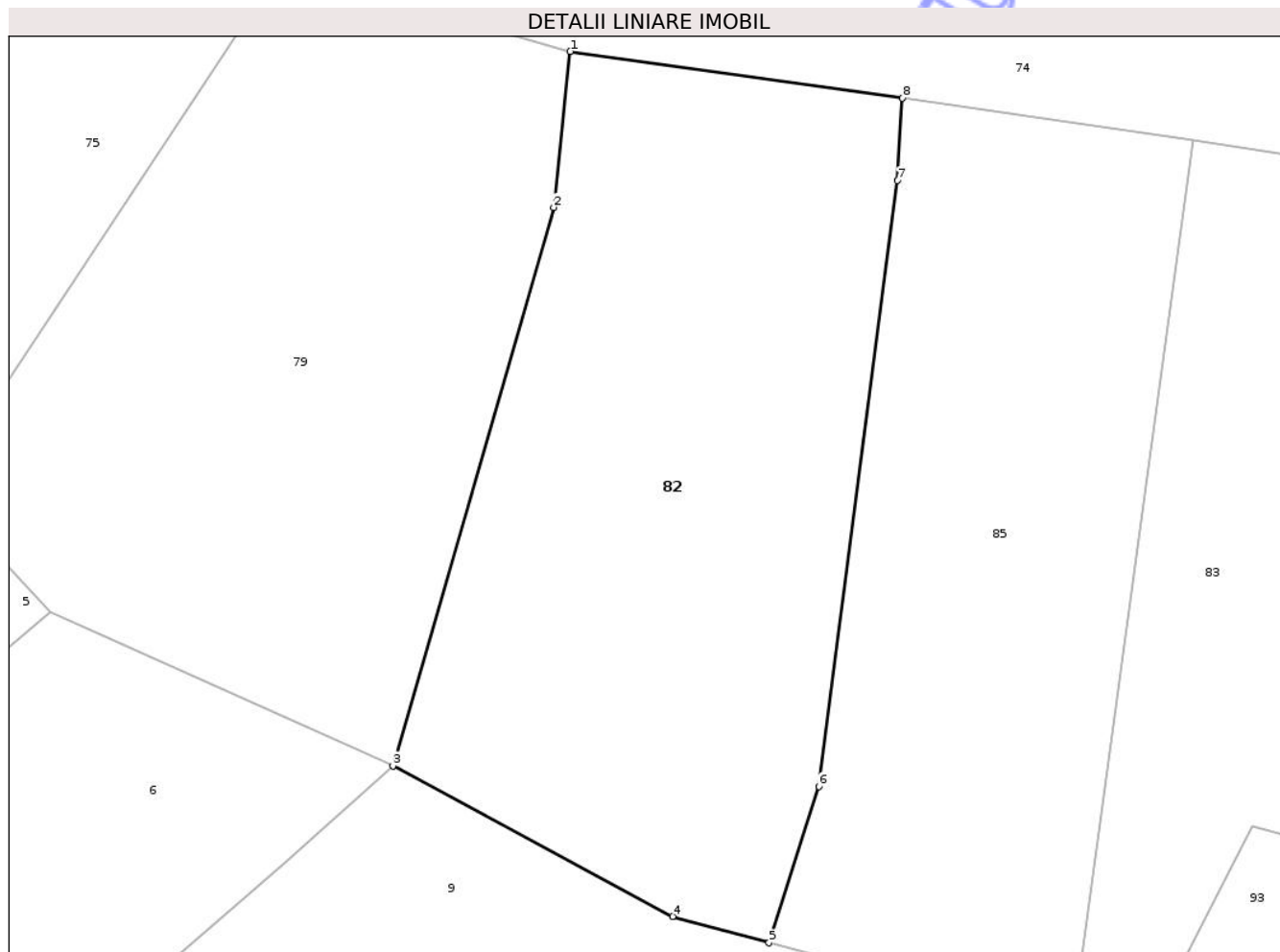
Inscrieri privind dezmembramintele dreptului de proprietate, drepturi reale de garanție și sarcini	Referințe
NU SUNT	

## Anexa Nr. 1 La Partea I

## Teren

Nr cadastral	Suprafața (mp)*	Observații / Referințe
	5.267	

\* Suprafața este determinată în planul de proiecție Stereo 70.



## Date referitoare la teren

Crt	Categorie folosință	Intra vilan	Suprafața (mp)	Tarla	Parcelă	Nr. topo	Observații / Referințe
1	faneata	NU	5.267	-	dumbrava	-	

## Lungime Segmente

1) Valorile lungimilor segmentelor sunt obținute din proiecție în plan.

Punct început	X / Y	Punct sfârșit	X / Y	Lungime segment (** (m)
1	392.021,257 656.683,954	2	392.019,064 656.663,341	20.729
2	392.019,064 656.663,341	3	391.997,814 656.589,544	76.796
3	391.997,814 656.589,544	4	392.034,812 656.569,657	42.004
4	392.034,812 656.569,657	5	392.047,558 656.566,173	13.214
5	392.047,558 656.566,173	6	392.054,139 656.586,851	21.7

Punct început	X / Y	Punct sfârșit	X / Y	Lungime segment (** (m)
6	392.054,139 656.586,851	7	392.064,524 656.666,92	80.74
7	392.064,524 656.666,92	8	392.065,208 656.677,787	10.889
8	392.065,208 656.677,787	1	392.021,257 656.683,954	44.382

\*\* Lungimile segmentelor sunt determinate în planul de proiecție Stereo 70 și sunt rotunjite la 1 milimetru.

\*\*\* Distanța dintre puncte este formată din segmente cumulate ce sunt mai mici decât valoarea 1 milimetru.

Neutilizabil în Circuitul Civil



**DATE DESPRE IMOBILUL NR. 84**

Oficiul de Cadastru și Publicitate Imobiliară MARAMURES  
Biroul de Cadastru și Publicitate Imobiliară Baia Mare

**A. Partea I. Descrierea imobilului**

TEREN Extravilan

Adresa: Jud. Maramures

Nr. Crt	Nr cadastral Nr. topografic	Suprafața* (mp)	Observații / Referințe
A1		2.782	Sector cadastral:47 Teren neimprejmuit;

**B. Partea II. Proprietari și acte**

Inscrieri privitoare la dreptul de proprietate și alte drepturi reale	Referințe
<b>1 / 15/01/2026</b>	
Act Normativ nr. LEGEA 7, din 13/03/1996 emis de PARLAMENTUL ROMANIEI;	
B1	Inscrierea posesiei, drept de PROPRIETATE, dobandit prin Lege, cota actuala 1/1
	1) NEIDENTIFICAT NEIDENTIFICAT
/	
Act Normativ nr. LEGEA 7, din 13/03/1996 emis de PARLAMENTUL ROMANIEI;	
B2	Se noteaza mentiunea de proprietar neidentificat.

**C. Partea III. SARCINI .**

Inscrieri privind dezmembramintele dreptului de proprietate, drepturi reale de garanție și sarcini	Referințe
NU SUNT	

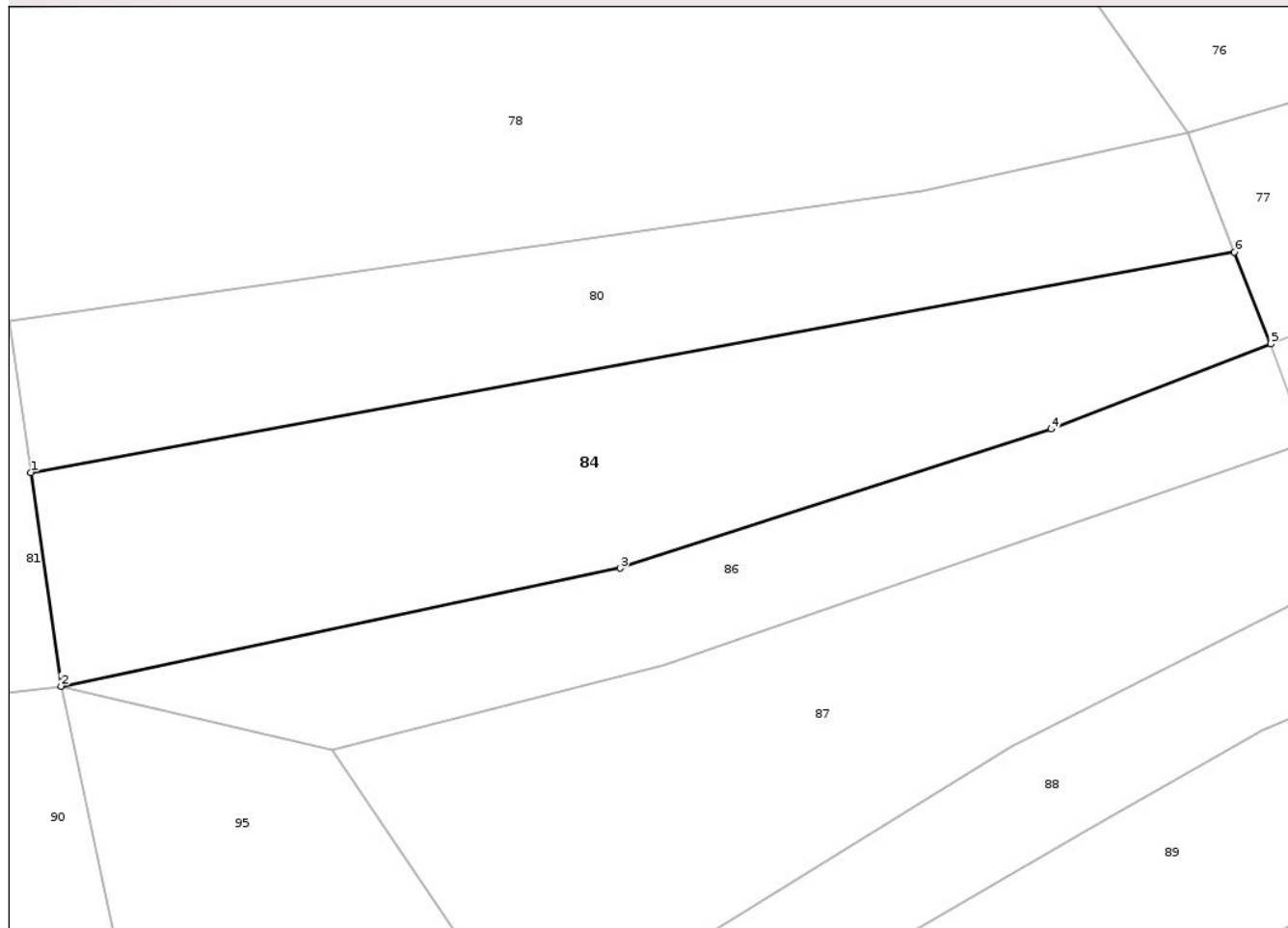
## Anexa Nr. 1 La Partea I

## Teren

Nr cadastral	Suprafața (mp)*	Observații / Referințe
	2.782	

\* Suprafața este determinată în planul de proiecție Stereo 70.

## DETALII LINIARE IMOBIL



## Date referitoare la teren

Crt	Categorie folosință	Intra vilan	Suprafața (mp)	Tarla	Parcelă	Nr. topo	Observații / Referințe
1	faneata	NU	2.782	-	dumbrava	-	

## Lungime Segmente

1) Valorile lungimilor segmentelor sunt obținute din proiecție în plan.

Punct început	X / Y	Punct sfârșit	X / Y	Lungime segment (** (m)
1	392.203,527 656.616,636	2	392.206,928 656.592,648	24.228
2	392.206,928 656.592,648	3	392.269,636 656.605,904	64.094
3	392.269,636 656.605,904	4	392.318,002 656.621,487	50.814
4	392.318,002 656.621,487	5	392.342,659 656.631,049	26.446
5	392.342,659 656.631,049	6	392.338,586 656.641,333	11.061

Punct început	X / Y	Punct sfârșit	X / Y	Lungime segment (** (m)
6	392.338,586 656.641,333	1	392.203,527 656.616,636	137.298

\*\* Lungimile segmentelor sunt determinate în planul de proiecție Stereo 70 și sunt rotunjite la 1 milimetru.

\*\*\* Distanța dintre puncte este formată din segmente cumulate ce sunt mai mici decât valoarea 1 milimetru.

Neutilizabil în Circuitul Civil



**DATE DESPRE IMOBILUL NR. 87**

Oficiul de Cadastru și Publicitate Imobiliară MARAMURES  
Biroul de Cadastru și Publicitate Imobiliară Baia Mare

**A. Partea I. Descrierea imobilului**

TEREN Extravilan

Adresa: Jud. Maramures

Nr. Crt	Nr cadastral Nr. topografic	Suprafața* (mp)	Observații / Referințe
A1		4.106	Sector cadastral:47 Teren neimprejmuit;

**B. Partea II. Proprietari și acte**

Inscrieri privitoare la dreptul de proprietate și alte drepturi reale	Referințe
<b>1 / 15/01/2026</b>	
Act Normativ nr. LEGEA 7, din 13/03/1996 emis de PARLAMENTUL ROMANIEI;	
B1	Inscrierea posesiei, drept de PROPRIETATE, dobandit prin Lege, cota actuala 1/1
	1) NEIDENTIFICAT NEIDENTIFICAT
/	
Act Normativ nr. LEGEA 7, din 13/03/1996 emis de PARLAMENTUL ROMANIEI;	
B2	Se noteaza mentiunea de proprietar neidentificat.

**C. Partea III. SARCINI .**

Inscrieri privind dezmembramintele dreptului de proprietate, drepturi reale de garanție și sarcini	Referințe
NU SUNT	

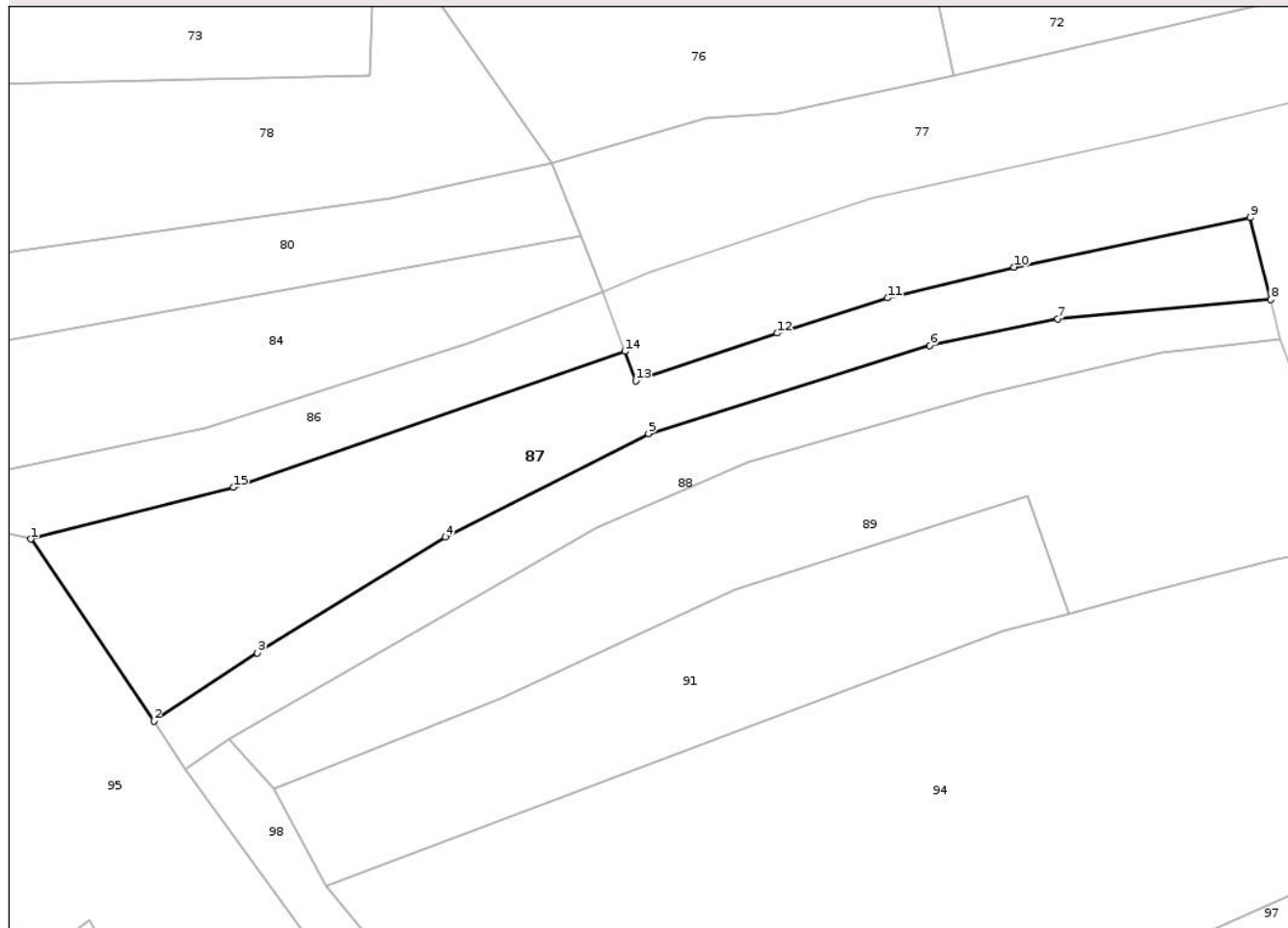
## Anexa Nr. 1 La Partea I

## Teren

Nr cadastral	Suprafața (mp)*	Observații / Referințe
	4.106	

\* Suprafața este determinată în planul de proiecție Stereo 70.

## DETALII LINIARE IMOBIL



## Date referitoare la teren

Crt	Categorie folosință	Intra vilan	Suprafața (mp)	Tarla	Parcelă	Nr. topo	Observații / Referințe
1	faneata	NU	4.106	-	dumbrava	-	

## Lungime Segmente

1) Valorile lungimilor segmentelor sunt obținute din proiecție în plan.

Punct început	X / Y	Punct sfârșit	X / Y	Lungime segment (** (m)
1	392.237,385 656.585,477	2	392.260,04 656.552,001	40.421
2	392.260,04 656.552,001	3	392.279,085 656.564,563	22.815
3	392.279,085 656.564,563	4	392.313,655 656.585,891	40.62
4	392.313,655 656.585,891	5	392.351,095 656.604,887	41.983
5	392.351,095 656.604,887	6	392.402,858 656.621,092	54.24

Punct început	X / Y	Punct sfârșit	X / Y	Lungime segment (** (m)
6	392.402,858 656.621,092	7	392.426,416 656.626,01	24.066
7	392.426,416 656.626,01	8	392.465,643 656.629,541	39.386
8	392.465,643 656.629,541	9	392.461,886 656.644,647	15.566
9	392.461,886 656.644,647	10	392.418,411 656.635,501	44.427
10	392.418,411 656.635,501	11	392.395,12 656.629,854	23.966
11	392.395,12 656.629,854	12	392.374,782 656.623,366	21.348
12	392.374,782 656.623,366	13	392.348,746 656.614,592	27.475
13	392.348,746 656.614,592	14	392.346,741 656.620,013	5.78
14	392.346,741 656.620,013	15	392.274,669 656.595,024	76.281
15	392.274,669 656.595,024	1	392.237,385 656.585,477	38.487

\*\* Lungimile segmentelor sunt determinate în planul de proiecție Stereo 70 și sunt rotunjite la 1 milimetru.

\*\*\* Distanța dintre puncte este formată din segmente cumulate ce sunt mai mici decât valoarea 1 milimetru.



**DATE DESPRE IMOBILUL NR. 88**

Oficiul de Cadastru și Publicitate Imobiliară MARAMURES  
Biroul de Cadastru și Publicitate Imobiliară Baia Mare

**A. Partea I. Descrierea imobilului**

TEREN Extravilan

Adresa: Jud. Maramures

Nr. Crt	Nr cadastral Nr. topografic	Suprafața* (mp)	Observații / Referințe
A1		2.367	Sector cadastral:47 Teren neimprejmit;

**B. Partea II. Proprietari și acte**

Inscrieri privitoare la dreptul de proprietate și alte drepturi reale	Referințe
<b>1 / 15/01/2026</b>	
Act Administrativ nr. TP 44124/41, din 08/08/1996 emis de COMISIA JUDETEANA MARAMURES;	
B1	A1
Intabulare, drept de PROPRIETATE, dobandit prin Reconstituire, cota actuala 1/1	
1) PETREUS VIORICA DEFUNCT:Da	

**C. Partea III. SARCINI .**

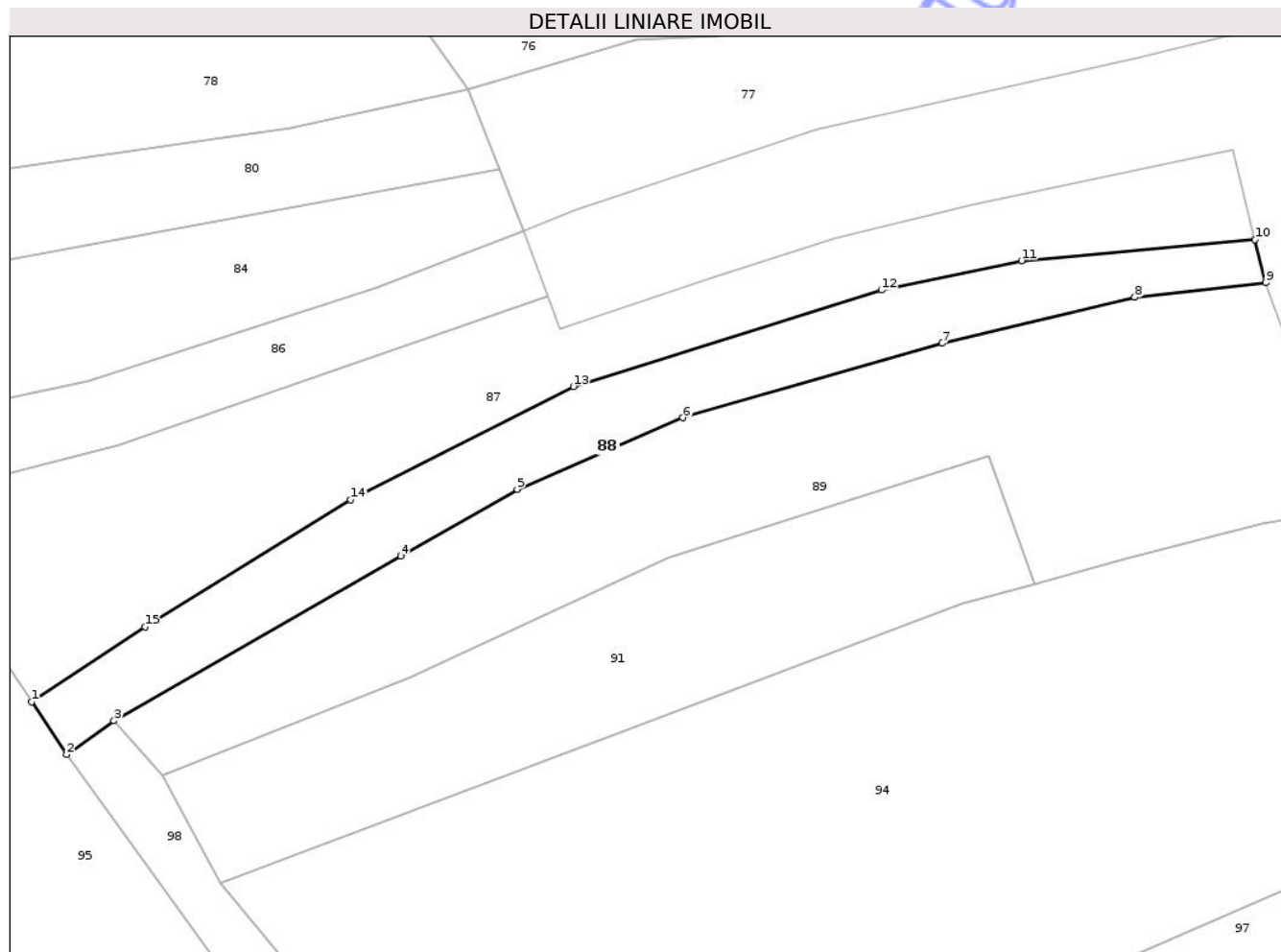
Inscrieri privind dezmembramintele dreptului de proprietate, drepturi reale de garanție și sarcini	Referințe
NU SUNT	

## Anexa Nr. 1 La Partea I

## Teren

Nr cadastral	Suprafața (mp)*	Observații / Referințe
	2.367	

\* Suprafața este determinată în planul de proiecție Stereo 70.



## Date referitoare la teren

Crt	Categorie folosință	Intra vilan	Suprafața (mp)	Tarla	Parcelă	Nr. topo	Observații / Referințe
1	faneata	NU	2.367	-	dumbrava	-	

## Lungime Segmente

1) Valorile lungimilor segmentelor sunt obținute din proiecție în plan.

Punct început	X / Y	Punct sfârșit	X / Y	Lungime segment (** (m)
1	392.260,04 656.552,001	2	392.265,906 656.543,135	10.631
2	392.265,906 656.543,135	3	392.273,877 656.548,781	9.768
3	392.273,877 656.548,781	4	392.322,083 656.576,467	55.591
4	392.322,083 656.576,467	5	392.341,652 656.587,658	22.543
5	392.341,652 656.587,658	6	392.369,48 656.599,658	30.305

Punct început	X / Y	Punct sfârșit	X / Y	Lungime segment (** (m)
6	392.369,48 656.599,658	7	392.413,039 656.612,158	45.317
7	392.413,039 656.612,158	8	392.445,429 656.619,857	33.292
8	392.445,429 656.619,857	9	392.467,436 656.622,333	22.146
9	392.467,436 656.622,333	10	392.465,643 656.629,541	7.428
10	392.465,643 656.629,541	11	392.426,416 656.626,01	39.386
11	392.426,416 656.626,01	12	392.402,858 656.621,092	24.066
12	392.402,858 656.621,092	13	392.351,095 656.604,887	54.24
13	392.351,095 656.604,887	14	392.313,655 656.585,891	41.983
14	392.313,655 656.585,891	15	392.279,085 656.564,563	40.62
15	392.279,085 656.564,563	1	392.260,04 656.552,001	22.815

\*\* Lungimile segmentelor sunt determinate în planul de proiecție Stereo 70 și sunt rotunjite la 1 milimetru.

\*\*\* Distanța dintre puncte este formată din segmente cumulate ce sunt mai mici decât valoarea 1 milimetru.



**DATE DESPRE IMOBILUL NR. 90**

Oficiul de Cadastru și Publicitate Imobiliară MARAMURES  
Biroul de Cadastru și Publicitate Imobiliară Baia Mare

**A. Partea I. Descrierea imobilului**

TEREN Extravilan

Adresa: Jud. Maramures

Nr. Crt	Nr cadastral Nr. topografic	Suprafața* (mp)	Observații / Referințe
A1		2.493	Sector cadastral:47 Teren neimprejmuit;

**B. Partea II. Proprietari și acte**

Inscrieri privitoare la dreptul de proprietate și alte drepturi reale	Referințe
<b>1 / 15/01/2026</b>	
Act Normativ nr. LEGEA 7, din 13/03/1996 emis de PARLAMENTUL ROMANIEI;	
B1 Inscrierea posesiei, drept de PROPRIETATE, dobandit prin Lege, cota actuala 1/1	A1
1) NEIDENTIFICAT NEIDENTIFICAT	
/	
Act Normativ nr. LEGEA 7, din 13/03/1996 emis de PARLAMENTUL ROMANIEI;	
B2 Se noteaza mentiunea de proprietar neidentificat.	A1

**C. Partea III. SARCINI .**

Inscrieri privind dezmembramintele dreptului de proprietate, drepturi reale de garanție și sarcini	Referințe
NU SUNT	

## Anexa Nr. 1 La Partea I

## Teren

Nr cadastral	Suprafața (mp)*	Observații / Referințe
	2.493	

\* Suprafața este determinată în planul de proiecție Stereo 70.

## DETALII LINIARE IMOBIL



## Date referitoare la teren

Crt	Categorie folosință	Intra vilan	Suprafața (mp)	Tarla	Parcelă	Nr. topo	Observații / Referințe
1	faneata	NU	2.493	-	dumbrava	-	

## Lungime Segmente

1) Valorile lungimilor segmentelor sunt obținute din proiecție în plan.

Punct început	X / Y	Punct sfârșit	X / Y	Lungime segment (** (m)
1	392.128,128 656.601,225	2	392.123,478 656.578,159	23.53
2	392.123,478 656.578,159	3	392.181,914 656.560,752	60.974
3	392.181,914 656.560,752	4	392.214,449 656.557,66	32.682
4	392.214,449 656.557,66	5	392.206,928 656.592,648	35.787
5	392.206,928 656.592,648	6	392.190,443 656.590,821	16.586

Punct început	X / Y	Punct sfârșit	X / Y	Lungime segment (** (m)
6	392.190,443 656.590,821	1	392.128,128 656.601,225	63.178

\*\* Lungimile segmentelor sunt determinate în planul de proiecție Stereo 70 și sunt rotunjite la 1 milimetru.

\*\*\* Distanța dintre puncte este formată din segmente cumulate ce sunt mai mici decât valoarea 1 milimetru.

Neutilizabil în Circuitul Civil



**DATE DESPRE IMOBILUL NR. 92**

Oficiul de Cadastru și Publicitate Imobiliară MARAMURES  
Biroul de Cadastru și Publicitate Imobiliară Baia Mare

**A. Partea I. Descrierea imobilului**

TEREN Extravilan

Adresa: Jud. Maramures

Nr. Crt	Nr cadastral Nr. topografic	Suprafața* (mp)	Observații / Referințe
A1		1.300	Sector cadastral:47 Teren neimprejmuit;

**B. Partea II. Proprietari și acte**

Inscrieri privitoare la dreptul de proprietate și alte drepturi reale	Referințe
<b>1 / 15/01/2026</b>	
Act Administrativ nr. TP 40010/26, din 14/03/1995 emis de COMISIA JUDETEANA MARAMURES;	
B1	A1
Intabulare, drept de PROPRIETATE IN BAZA LEGII 18/1991, dobandit prin Reconstituire, cota actuala 1/1	
1) <b>BOT AURELIA</b> , LIPSA CNP	

**C. Partea III. SARCINI .**

Inscrieri privind dezmembramintele dreptului de proprietate, drepturi reale de garanție și sarcini	Referințe
NU SUNT	

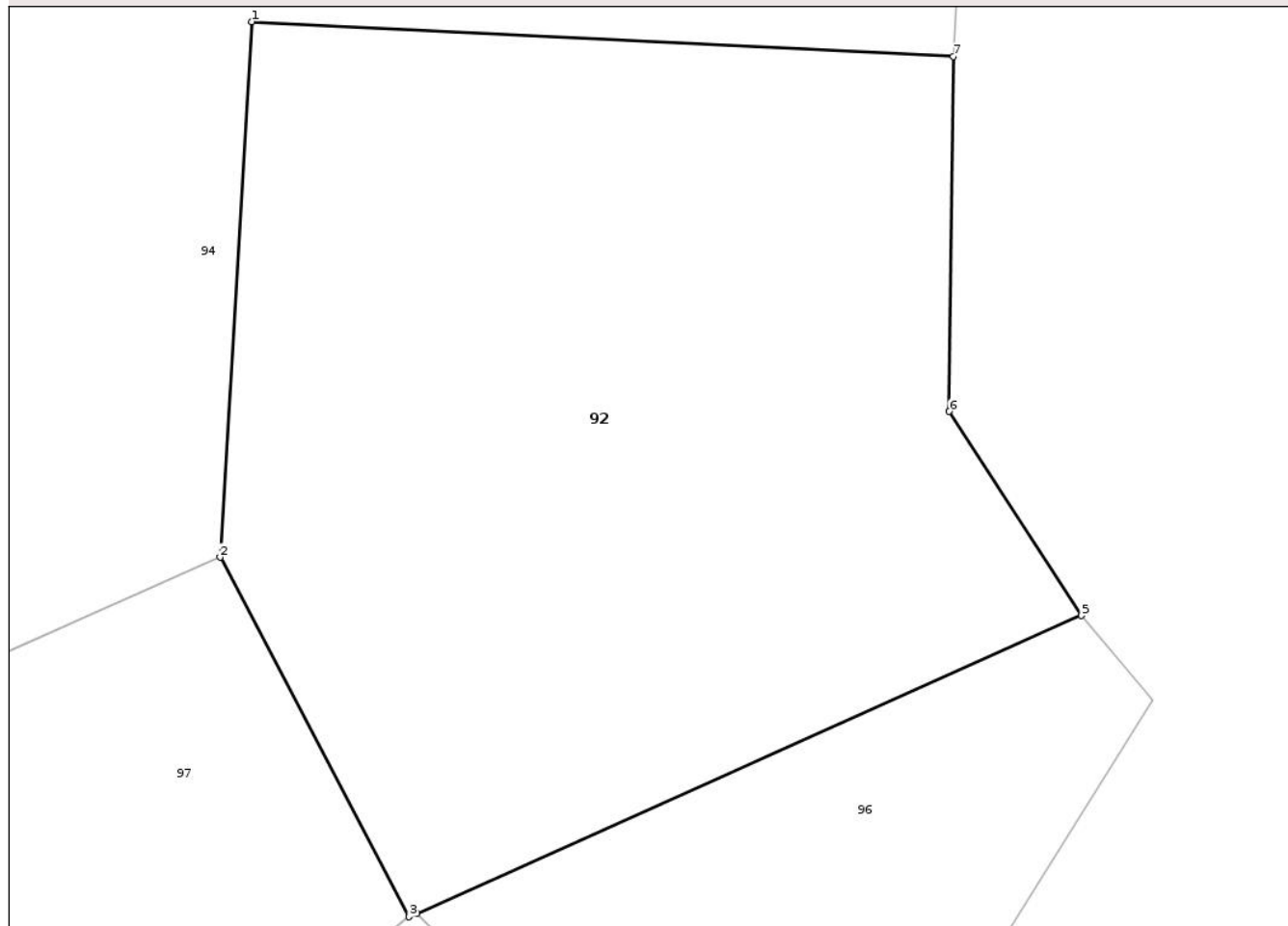
## Anexa Nr. 1 La Partea I

## Teren

Nr cadastral	Suprafața (mp)*	Observații / Referințe
	1.300	

\* Suprafața este determinată în planul de proiecție Stereo 70.

## DETALII LINIARE IMOBIL



## Date referitoare la teren

Crt	Categorie folosință	Intra vilan	Suprafața (mp)	Tarla	Parcelă	Nr. topo	Observații / Referințe
1	faneata	NU	1.300	-	dumbrava	-	

## Lungime Segmente

1) Valorile lungimilor segmentelor sunt obținute din proiecție în plan.

Punct început	X / Y	Punct sfârșit	X / Y	Lungime segment (** (m)
1	392.506,839 656.561,841	2	392.505,3 656.535,83	26.056
2	392.505,3 656.535,83	3	392.514,489 656.518,373	19.728
3	392.514,489 656.518,373	4	392.514,846 656.518,533	0.391
4	392.514,846 656.518,533	5	392.547,159 656.532,999	35.403
5	392.547,159 656.532,999	6	392.540,73 656.542,91	11.814

Punct început	X / Y	Punct sfârșit	X / Y	Lungime segment (** (m)
6	392.540,73 656.542,91	7	392.540,942 656.560,156	17.247
7	392.540,942 656.560,156	1	392.506,839 656.561,841	34.145

\*\* Lungimile segmentelor sunt determinate în planul de proiecție Stereo 70 și sunt rotunjite la 1 milimetru.

\*\*\* Distanța dintre puncte este formată din segmente cumulate ce sunt mai mici decât valoarea 1 milimetru.

Neutilizabil în Circuitul Civil



**DATE DESPRE IMOBILUL NR. 94**

Oficiul de Cadastru și Publicitate Imobiliară MARAMURES  
Biroul de Cadastru și Publicitate Imobiliară Baia Mare

**A. Partea I. Descrierea imobilului**

TEREN Extravilan

Nr. CF vechi:140  
Nr. cadastral vechi:2076

Adresa: Jud. Maramures

Nr. Crt	Nr cadastral Nr. topografic	Suprafața* (mp)	Observații / Referințe
A1	50200	Din acte: 14.274 Masurata: 14.275	Sector cadastral:47 Teren neimprejmuit;

**B. Partea II. Proprietari și acte**

Inscrieri privitoare la dreptul de proprietate și alte drepturi reale	Referințe
<b>4649 / 23/12/2008</b>	
Act Notarial nr. contract de donatie 1971 din 2008, din 23/12/2008 emis de Notar Public Ioan Munteanu;	
B1	A1
Intabulare, drept de PROPRIETATE, dobandit prin Conventie, cota actuala 1/1	
1) <b>SAVA GHEORGHE</b> , bun propriu	
<i>OBSERVATII: pozitie transcrisa din CF 50200, sub rangul incheierii nr. 4649 din 23.12.2008</i>	

**C. Partea III. SARCINI .**

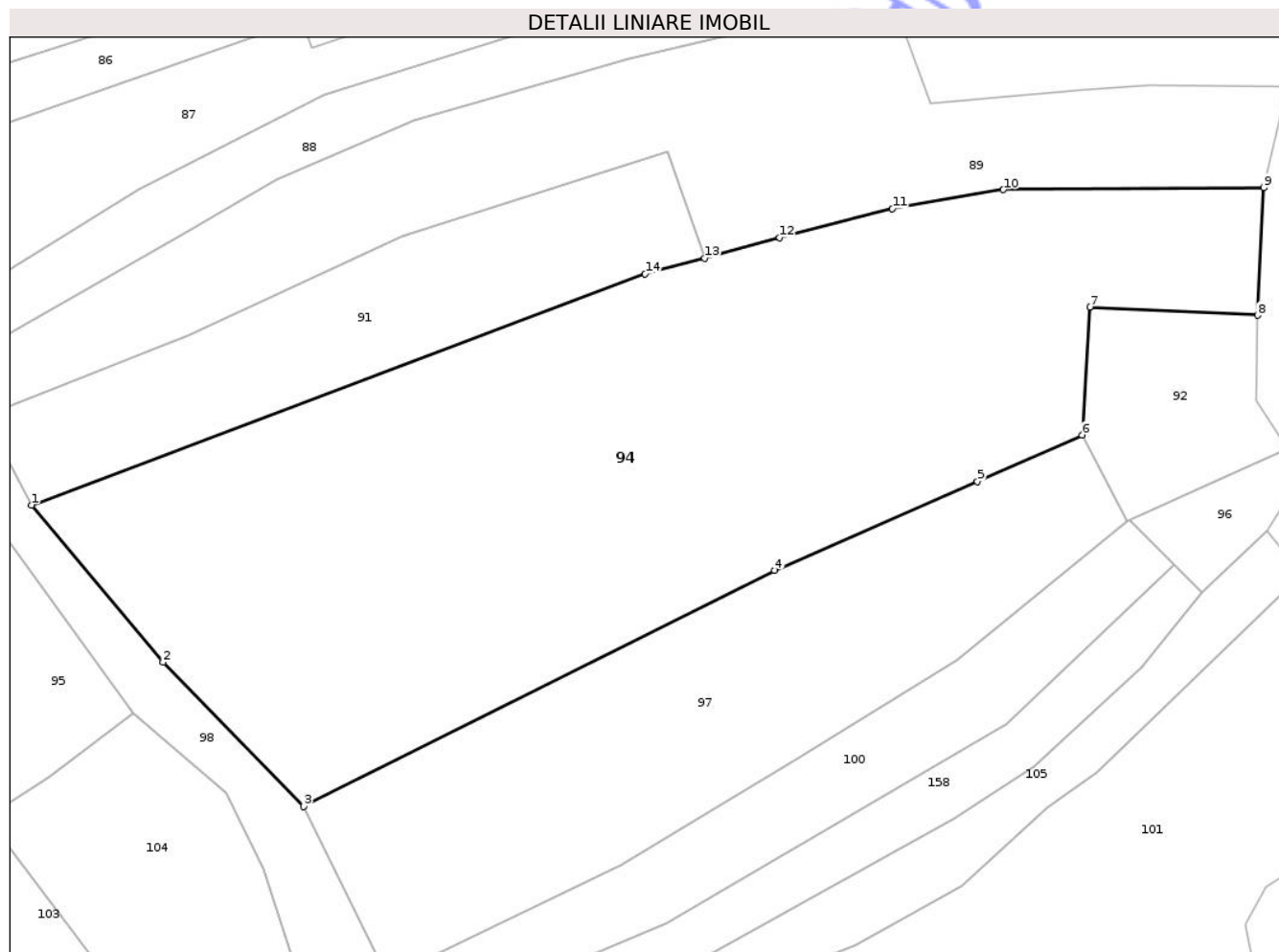
Inscrieri privind dezmembramintele dreptului de proprietate, drepturi reale de garanție și sarcini	Referințe
NU SUNT	

## Anexa Nr. 1 La Partea I

## Teren

Nr cadastral	Suprafața (mp)*	Observații / Referințe
50200	Din acte: 14.274 Masurata: 14.275	

\* Suprafața este determinată în planul de proiecție Stereo 70.



## Date referitoare la teren

Crt	Categorie folosință	Intra vilan	Suprafața (mp)	Tarla	Parcelă	Nr. topo	Observații / Referințe
1	arabil	NU	3.977	-	-	-	
2	faneata	NU	10.298	-	-	-	

## Lungime Segmente

1) Valorile lungimilor segmentelor sunt obținute din proiecție în plan.

Punct început	X / Y	Punct sfârșit	X / Y	Lungime segment (** (m)
1	392.291,71 656.521,63	2	392.318,43 656.489,68	41.65
2	392.318,43 656.489,68	3	392.347,05 656.460,37	40.966
3	392.347,05 656.460,37	4	392.442,79 656.508,3	107.067
4	392.442,79 656.508,3	5	392.483,98 656.526,41	44.995

Punct început	X / Y	Punct sfârșit	X / Y	Lungime segment (** (m)
5	392.483,98 656.526,41	6	392.505,3 656.535,83	23.308
6	392.505,3 656.535,83	7	392.506,839 656.561,841	26.056
7	392.506,839 656.561,841	8	392.540,942 656.560,156	34.145
8	392.540,942 656.560,156	9	392.542,2 656.586,08	25.955
9	392.542,2 656.586,08	10	392.489,28 656.585,68	52.922
10	392.489,28 656.585,68	11	392.466,71 656.581,77	22.906
11	392.466,71 656.581,77	12	392.443,8 656.575,88	23.655
12	392.443,8 656.575,88	13	392.428,551 656.571,775	15.792
13	392.428,551 656.571,775	14	392.416,46 656.568,52	12.521
14	392.416,46 656.568,52	1	392.291,71 656.521,63	133.271

\*\* Lungimile segmentelor sunt determinate în planul de proiecție Stereo 70 și sunt rotunjite la 1 milimetru.

\*\*\* Distanța dintre puncte este formată din segmente cumulate ce sunt mai mici decât valoarea 1 milimetru.



**DATE DESPRE IMOBILUL NR. 96**

Oficiul de Cadastru și Publicitate Imobiliară MARAMURES  
Biroul de Cadastru și Publicitate Imobiliară Baia Mare

**A. Partea I. Descrierea imobilului**

TEREN Extravilan

Adresa: Jud. Maramures

Nr. Crt	Nr cadastral Nr. topografic	Suprafața* (mp)	Observații / Referințe
A1		464	Sector cadastral:47 Teren neimprejmuit;

**B. Partea II. Proprietari și acte**

Inscrieri privitoare la dreptul de proprietate și alte drepturi reale	Referințe
<b>1 / 15/01/2026</b>	
Act Normativ nr. LEGEA 7, din 13/03/1996 emis de PARLAMENTUL ROMANIEI;	
B1 Inscriserea posesiei, drept de PROPRIETATE, dobandit prin Lege, cota actuala 1/1	A1
1) NEIDENTIFICAT NEIDENTIFICAT	
/	
Act Normativ nr. LEGEA 7, din 13/03/1996 emis de PARLAMENTUL ROMANIEI;	
B2 Se noteaza mentiunea de proprietar neidentificat, rezerva comisiei locale de fond funciar.	A1

**C. Partea III. SARCINI .**

Inscrieri privind dezmembramintele dreptului de proprietate, drepturi reale de garanție și sarcini	Referințe
NU SUNT	

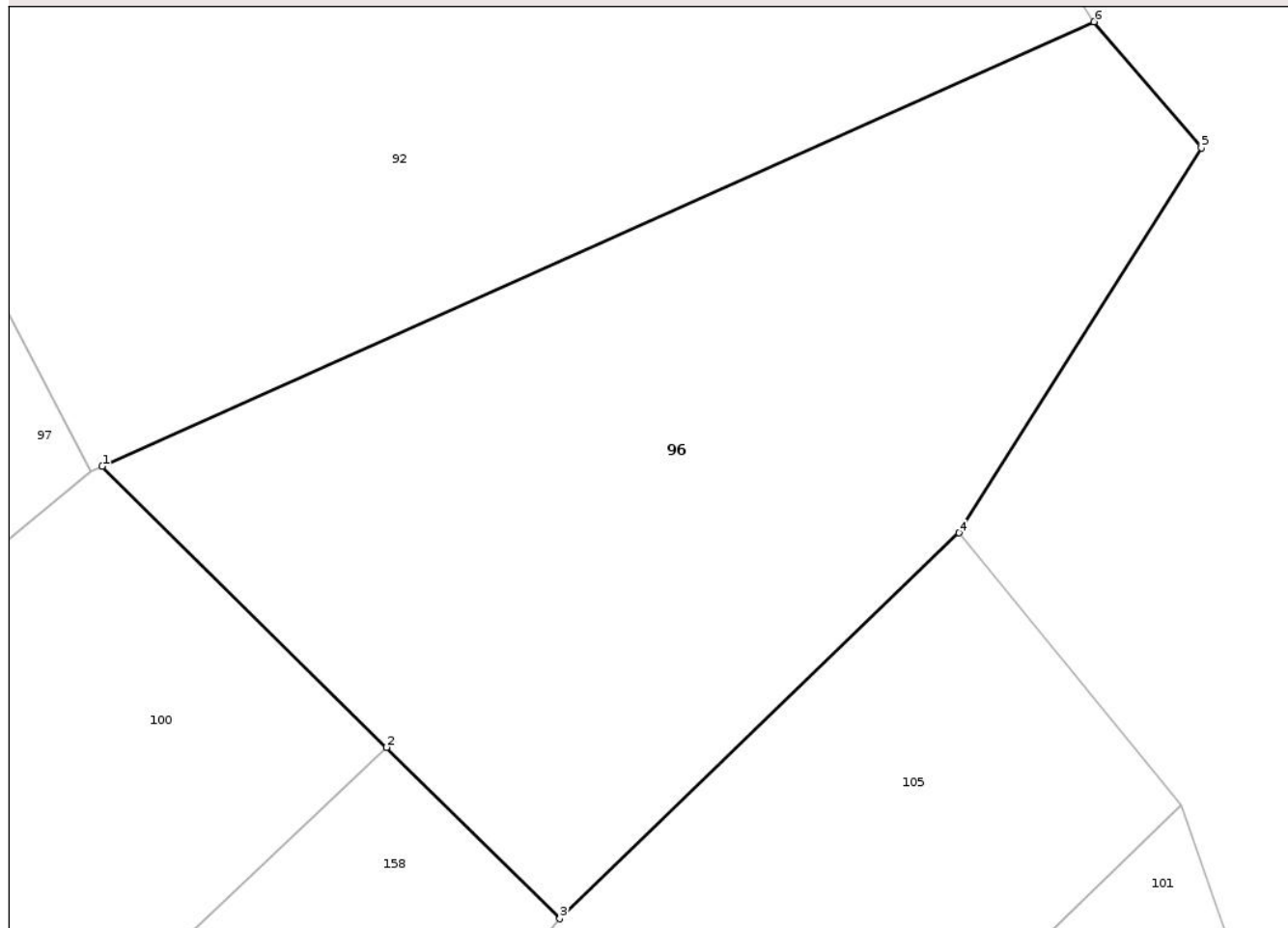
## Anexa Nr. 1 La Partea I

## Teren

Nr cadastral	Suprafața (mp)*	Observații / Referințe
	464	

\* Suprafața este determinată în planul de proiecție Stereo 70.

## DETALII LINIARE IMOBIL



## Date referitoare la teren

Crt	Categorie folosință	Intra vilan	Suprafața (mp)	Tarla	Parcelă	Nr. topo	Observații / Referințe
1	faneata	NU	464	-	dumbrava	-	

## Lungime Segmente

1) Valorile lungimilor segmentelor sunt obținute din proiecție în plan.

Punct început	X / Y	Punct sfârșit	X / Y	Lungime segment (** (m)
1	392.514,846 656.518,533	2	392.524,104 656.509,39	13.012
2	392.524,104 656.509,39	3	392.529,75 656.503,814	7.935
3	392.529,75 656.503,814	4	392.542,751 656.516,37	18.074
4	392.542,751 656.516,37	5	392.550,647 656.528,895	14.806
5	392.550,647 656.528,895	6	392.547,159 656.532,999	5.386

Punct început	X / Y	Punct sfârșit	X / Y	Lungime segment (** (m)
6	392.547,159 656.532,999	1	392.514,846 656.518,533	35.403

\*\* Lungimile segmentelor sunt determinate în planul de proiecție Stereo 70 și sunt rotunjite la 1 milimetru.

\*\*\* Distanța dintre puncte este formată din segmente cumulate ce sunt mai mici decât valoarea 1 milimetru.

Neutilizabil în Circuitul Civil



**DATE DESPRE IMOBILUL NR. 98**

Oficiul de Cadastru și Publicitate Imobiliară MARAMURES  
Biroul de Cadastru și Publicitate Imobiliară Baia Mare

**A. Partea I. Descrierea imobilului**

TEREN Extravilan

Adresa: Jud. Maramures

Nr. Crt	Nr cadastral Nr. topografic	Suprafața* (mp)	Observații / Referințe
A1		1.937	Sector cadastral:47 Teren neimprejmuit;

**B. Partea II. Proprietari și acte**

Inscrieri privitoare la dreptul de proprietate și alte drepturi reale	Referințe
<b>1 / 15/01/2026</b>	
Act Normativ nr. LEGEA 7, din 13/03/1996 emis de PARLAMENTUL ROMANIEI;	
B1	A1
Inscrierea posesiei, drept de PROPRIETATE, dobandit prin Lege, cota actuala 1/1	
1) NEIDENTIFICAT NEIDENTIFICAT	
/	
Act Normativ nr. LEGEA 7, din 13/03/1996 emis de PARLAMENTUL ROMANIEI;	
B2	A1
Se noteaza mentiunea de proprietar neidentificat.	

**C. Partea III. SARCINI .**

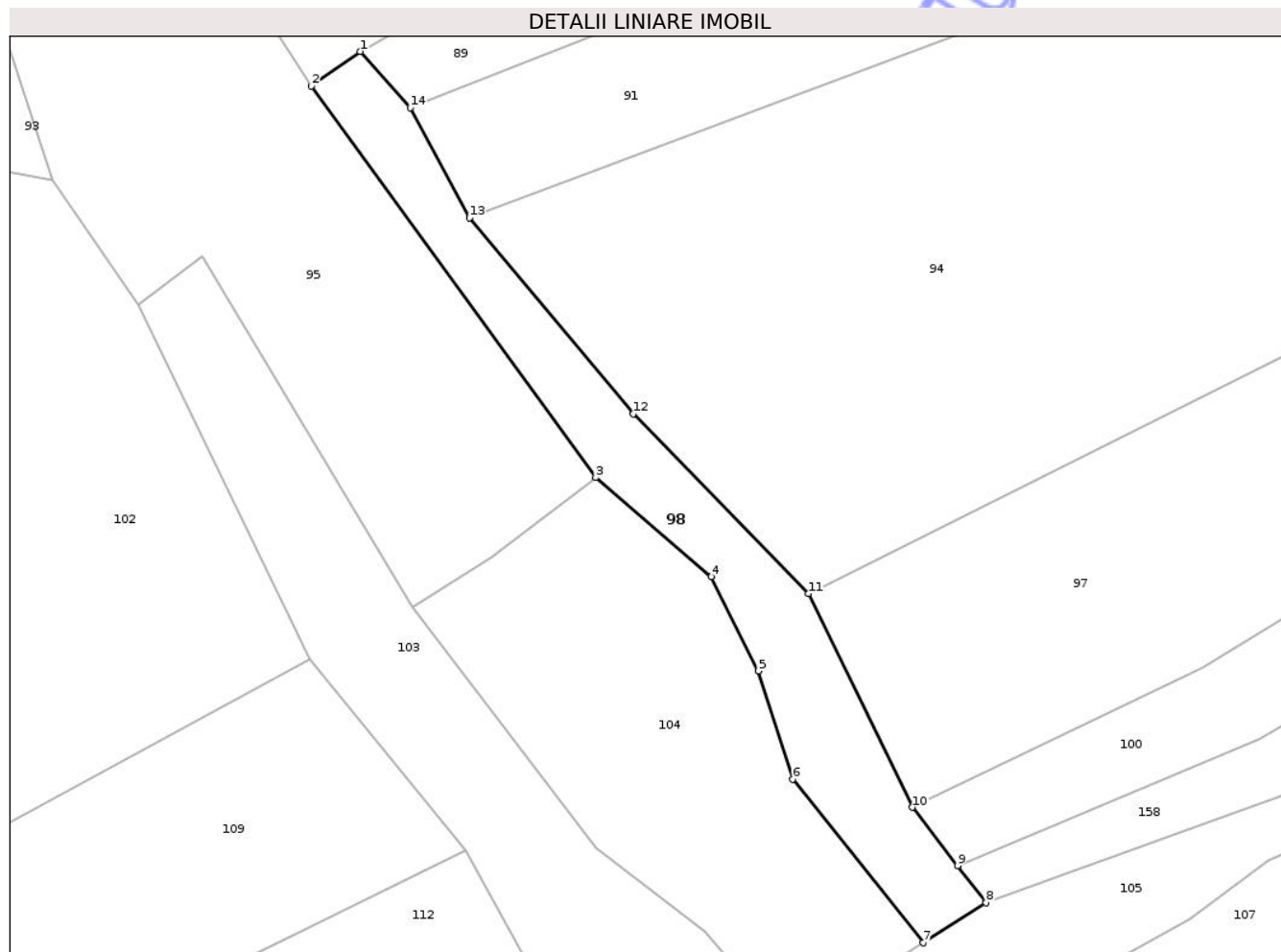
Inscrieri privind dezmembramintele dreptului de proprietate, drepturi reale de garanție și sarcini	Referințe
NU SUNT	

## Anexa Nr. 1 La Partea I

## Teren

Nr cadastral	Suprafața (mp)*	Observații / Referințe
	1.937	

\* Suprafața este determinată în planul de proiecție Stereo 70.



## Date referitoare la teren

Crt	Categorie folosință	Intra vilan	Suprafața (mp)	Tarla	Parcelă	Nr. topo	Observații / Referințe
1	faneata	NU	1.937	-	dumbrava	-	

## Lungime Segmente

1) Valorile lungimilor segmentelor sunt obținute din proiecție în plan.

Punct început	X / Y	Punct sfârșit	X / Y	Lungime segment (** (m)
1	392.273,877 656.548,781	2	392.265,906 656.543,135	9.768
2	392.265,906 656.543,135	3	392.312,319 656.479,317	78.911
3	392.312,319 656.479,317	4	392.331,216 656.463,171	24.855
4	392.331,216 656.463,171	5	392.338,909 656.447,791	17.197
5	392.338,909 656.447,791	6	392.344,499 656.430,146	18.509

Punct început	X / Y	Punct sfârșit	X / Y	Lungime segment (** (m)
6	392.344,499 656.430,146	7	392.365,78 656.403,457	34.135
7	392.365,78 656.403,457	8	392.376,037 656.410,005	12.169
8	392.376,037 656.410,005	9	392.371,369 656.416,035	7.626
9	392.371,369 656.416,035	10	392.364,007 656.425,547	12.028
10	392.364,007 656.425,547	11	392.347,05 656.460,37	38.732
11	392.347,05 656.460,37	12	392.318,43 656.489,68	40.966
12	392.318,43 656.489,68	13	392.291,71 656.521,63	41.65
13	392.291,71 656.521,63	14	392.282,068 656.539,618	20.409
14	392.282,068 656.539,618	1	392.273,877 656.548,781	12.29

\*\* Lungimile segmentelor sunt determinate în planul de proiecție Stereo 70 și sunt rotunjite la 1 milimetru.

\*\*\* Distanța dintre puncte este formată din segmente cumulate ce sunt mai mici decât valoarea 1 milimetru.



**DATE DESPRE IMOBILUL NR. 99**

Oficiul de Cadastru și Publicitate Imobiliară MARAMURES  
Biroul de Cadastru și Publicitate Imobiliară Baia Mare

**A. Partea I. Descrierea imobilului**

TEREN Extravilan

Adresa: Jud. Maramures

Nr. Crt	Nr cadastral Nr. topografic	Suprafața* (mp)	Observații / Referințe
A1		9.684	Sector cadastral:47 Teren neimprejmuit;

**B. Partea II. Proprietari și acte**

Inscrieri privitoare la dreptul de proprietate și alte drepturi reale	Referințe
<b>1 / 15/01/2026</b>	
Act Normativ nr. LEGEA 7, din 13/03/1996 emis de PARLAMENTUL ROMANIEI;	
B1 Inscriserea posesiei, drept de PROPRIETATE, dobandit prin Lege, cota actuala 1/1 1) NEIDENTIFICAT NEIDENTIFICAT	A1
/	
Act Normativ nr. LEGEA 7, din 13/03/1996 emis de PARLAMENTUL ROMANIEI;	
B2 Se noteaza mentiunea de proprietar neidentificat, rezerva comisiei locale de fond funciar.	A1

**C. Partea III. SARCINI .**

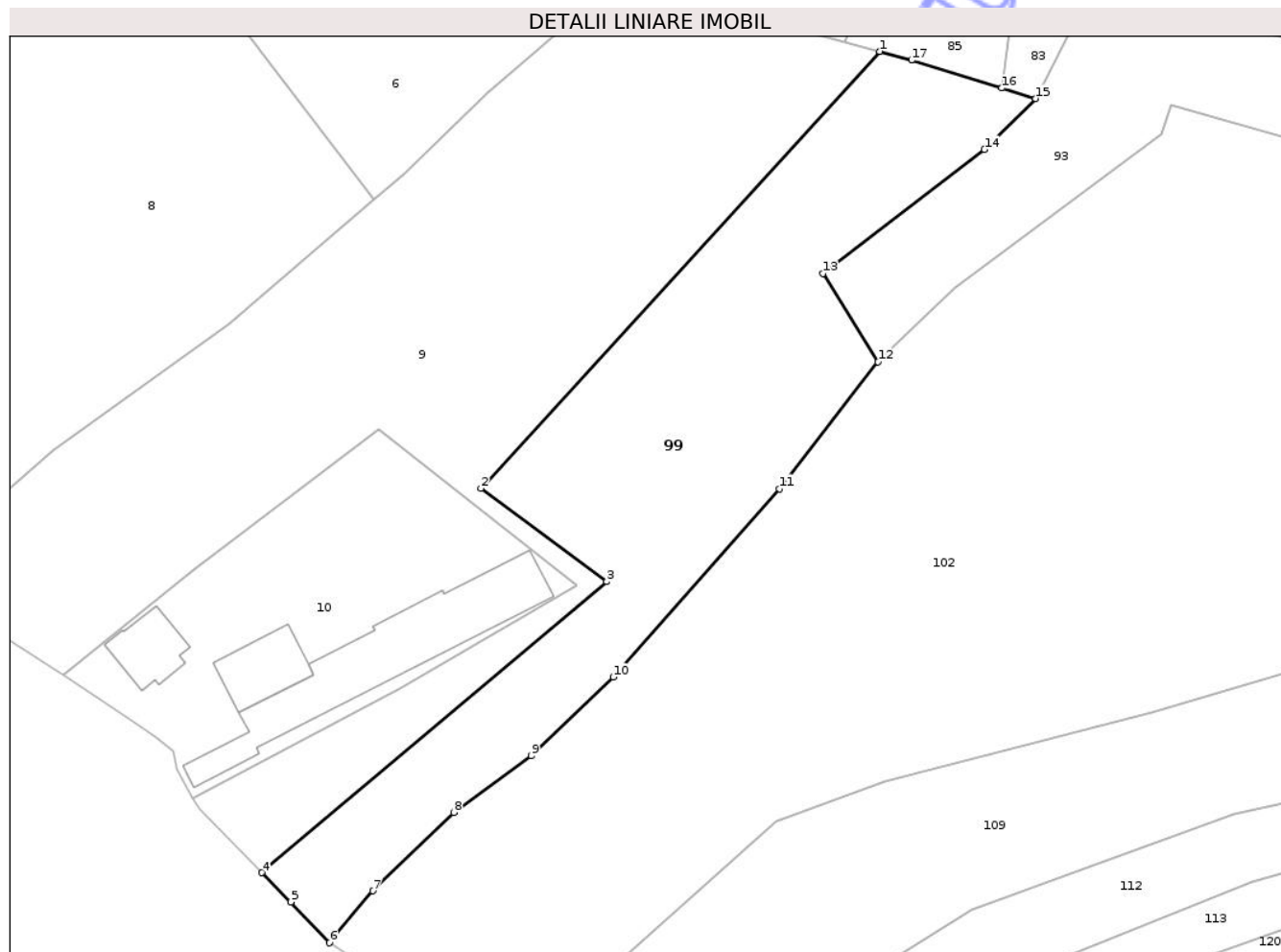
Inscrieri privind dezmembramintele dreptului de proprietate, drepturi reale de garanție și sarcini	Referințe
NU SUNT	

## Anexa Nr. 1 La Partea I

## Teren

Nr cadastral	Suprafața (mp)*	Observații / Referințe
	9.684	

\* Suprafața este determinată în planul de proiecție Stereo 70.



## Date referitoare la teren

Crt	Categorie folosință	Intra vilan	Suprafața (mp)	Tarla	Parcelă	Nr. topo	Observații / Referințe
1	arabil	NU	9.684	-	dumbrava	-	

## Lungime Segmente

1) Valorile lungimilor segmentelor sunt obținute din proiecție în plan.

Punct început	X / Y	Punct sfârșit	X / Y	Lungime segment (** (m)
1	392.056,38 656.563,762	2	391.954,564 656.452,317	150.952
2	391.954,564 656.452,317	3	391.986,686 656.428,532	39.969
3	391.986,686 656.428,532	4	391.898,588 656.354,257	115.23
4	391.898,588 656.354,257	5	391.906,02 656.346,762	10.555
5	391.906,02 656.346,762	6	391.915,855 656.336,358	14.317

Punct început	X / Y	Punct sfârșit	X / Y	Lungime segment (** (m)
6	391.915,855 656.336,358	7	391.926,913 656.349,617	17.265
7	391.926,913 656.349,617	8	391.947,6 656.369,609	28.769
8	391.947,6 656.369,609	9	391.967,361 656.384,078	24.492
9	391.967,361 656.384,078	10	391.988,352 656.404,141	29.037
10	391.988,352 656.404,141	11	392.030,748 656.452,199	64.086
11	392.030,748 656.452,199	12	392.055,974 656.484,551	41.024
12	392.055,974 656.484,551	13	392.041,879 656.507,083	26.577
13	392.041,879 656.507,083	14	392.083,174 656.538,735	52.03
14	392.083,174 656.538,735	15	392.096,229 656.551,758	18.44
15	392.096,229 656.551,758	16	392.087,583 656.554,425	9.048
16	392.087,583 656.554,425	17	392.064,528 656.561,535	24.126
17	392.064,528 656.561,535	1	392.056,38 656.563,762	8.447

\*\* Lungimile segmentelor sunt determinate în planul de proiecție Stereo 70 și sunt rotunjite la 1 milimetru.

\*\*\* Distanța dintre puncte este formată din segmente cumulate ce sunt mai mici decât valoarea 1 milimetru.



**DATE DESPRE IMOBILUL NR. 56**

Oficiul de Cadastru și Publicitate Imobiliară MARAMURES  
Biroul de Cadastru și Publicitate Imobiliară Baia Mare

**A. Partea I. Descrierea imobilului**

TEREN Extravilan

Adresa: Jud. Maramures

Nr. Crt	Nr cadastral Nr. topografic	Suprafața* (mp)	Observații / Referințe
A1	50895	8.525	Sector cadastral:47 Teren neimprejmuit;

**B. Partea II. Proprietari și acte**

Inscrieri privitoare la dreptul de proprietate și alte drepturi reale	Referințe
<b>62434 / 21/08/2025</b>	
Act Notarial nr. contract de donație autentificat sub nr. 1634/20.08.2025, de N.P. Claudiu Munteanu, din 20/08/2025 emis de NP Munteanu Claudiu;	
B4	A1
Intabulare, drept de PROPRIETATEcu titlu de drept donație, dobandit prin Conventie, cota actuala 1/1	
1) <b>DANCIU MIHAI-ALEXANDRU</b> , bun propriu	
<i>OBSERVATII: pozitie transcrisa din CF 50895, sub rangul incheierii nr. 62434 din 21.08.2025</i>	

**C. Partea III. SARCINI .**

Inscrieri privind dezmembramintele dreptului de proprietate, drepturi reale de garanție și sarcini	Referințe
NU SUNT	

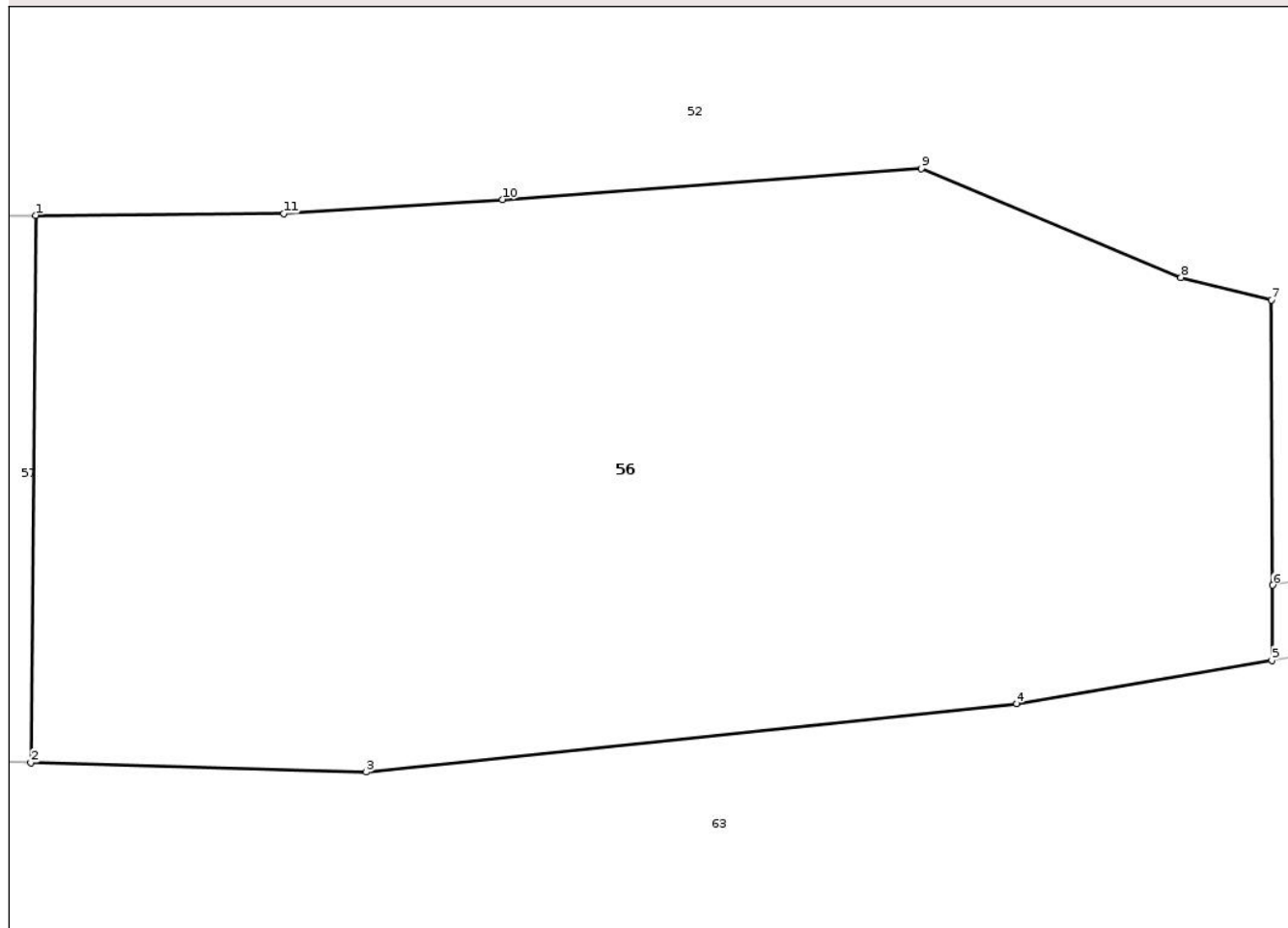
## Anexa Nr. 1 La Partea I

## Teren

Nr cadastral	Suprafața (mp)*	Observații / Referințe
50895	8.525	

\* Suprafața este determinată în planul de proiecție Stereo 70.

## DETALII LINIARE IMOBIL



## Date referitoare la teren

Crt	Categorie folosință	Intra vilan	Suprafața (mp)	Tarla	Parcelă	Nr. topo	Observații / Referințe
1	faneata	NU	8.525	-	DUMBRAVA	-	

## Lungime Segmente

1) Valorile lungimilor segmentelor sunt obținute din proiecție în plan.

Punct început	X / Y	Punct sfârșit	X / Y	Lungime segment (** (m)
1	392.315,311 656.864,793	2	392.314,76 656.802,107	62.688
2	392.314,76 656.802,107	3	392.353,205 656.801,028	38.46
3	392.353,205 656.801,028	4	392.427,759 656.808,875	74.966
4	392.427,759 656.808,875	5	392.457,013 656.813,842	29.673
5	392.457,013 656.813,842	6	392.457,11 656.822,44	8.599

Punct început	X / Y	Punct sfârșit	X / Y	Lungime segment (** (m)
6	392.457,11 656.822,44	7	392.456,96 656.855,11	32.67
7	392.456,96 656.855,11	8	392.446,6 656.857,66	10.669
8	392.446,6 656.857,66	9	392.416,84 656.870,16	32.279
9	392.416,84 656.870,16	10	392.368,81 656.866,59	48.162
10	392.368,81 656.866,59	11	392.343,77 656.864,98	25.092
11	392.343,77 656.864,98	1	392.315,311 656.864,793	28.46

\*\* Lungimile segmentelor sunt determinate în planul de proiecție Stereo 70 și sunt rotunjite la 1 milimetru.

\*\*\* Distanța dintre puncte este formată din segmente cumulate ce sunt mai mici decât valoarea 1 milimetru.

Neutilizabil în Circuitul Civil



**DATE DESPRE IMOBILUL NR. 58**

Oficiul de Cadastru și Publicitate Imobiliară MARAMURES  
Biroul de Cadastru și Publicitate Imobiliară Baia Mare

**A. Partea I. Descrierea imobilului**

TEREN Extravilan

Adresa: Jud. Maramures

Nr. Crt	Nr cadastral Nr. topografic	Suprafața* (mp)	Observații / Referințe
A1		5.401	Sector cadastral:47 Teren neimprejmuit;

**B. Partea II. Proprietari și acte**

Inscrieri privitoare la dreptul de proprietate și alte drepturi reale	Referințe
<b>1 / 15/01/2026</b>	
Act Normativ nr. LEGEA 7, din 13/03/1996 emis de PARLAMENTUL ROMANIEI;	
B1 Inscriserea posesiei, drept de PROPRIETATE, dobandit prin Lege, cota actuala 1/1	A1
1) NEIDENTIFICAT NEIDENTIFICAT	
/	
Act Normativ nr. LEGEA 7, din 13/03/1996 emis de PARLAMENTUL ROMANIEI;	
B2 Se noteaza mentiunea de proprietar neidentificat, rezerva comisiei locale de fond funciar.	A1

**C. Partea III. SARCINI .**

Inscrieri privind dezmembramintele dreptului de proprietate, drepturi reale de garanție și sarcini	Referințe
NU SUNT	

## Anexa Nr. 1 La Partea I

## Teren

Nr cadastral	Suprafața (mp)*	Observații / Referințe
	5.401	

\* Suprafața este determinată în planul de proiecție Stereo 70.

## DETALII LINIARE IMOBIL



## Date referitoare la teren

Crt	Categorie folosință	Intra vilan	Suprafața (mp)	Tarla	Parcelă	Nr. topo	Observații / Referințe
1	faneata	NU	5.401	-	dumbrava	-	

## Lungime Segmente

1) Valorile lungimilor segmentelor sunt obținute din proiecție în plan.

Punct început	X / Y	Punct sfârșit	X / Y	Lungime segment (** (m)
1	391.892,239 656.809,194	2	391.902,529 656.782,621	28.496
2	391.902,529 656.782,621	3	391.935,223 656.787,302	33.027
3	391.935,223 656.787,302	4	391.980,181 656.797,706	46.146
4	391.980,181 656.797,706	5	392.031,283 656.811,662	52.973
5	392.031,283 656.811,662	6	392.034,014 656.819,079	7.904

Punct început	X / Y	Punct sfârșit	X / Y	Lungime segment (** (m)
6	392.034,014 656.819,079	7	392.035,124 656.821,753	2.895
7	392.035,124 656.821,753	8	392.069,372 656.842,147	39.86
8	392.069,372 656.842,147	9	392.064,906 656.845,375	5.51
9	392.064,906 656.845,375	10	392.051,382 656.852,351	15.217
10	392.051,382 656.852,351	11	391.955,31 656.825,089	99.865
11	391.955,31 656.825,089	12	391.899,919 656.819,729	55.65
12	391.899,919 656.819,729	1	391.892,239 656.809,194	13.037

\*\* Lungimile segmentelor sunt determinate în planul de proiecție Stereo 70 și sunt rotunjite la 1 milimetru.

\*\*\* Distanța dintre puncte este formată din segmente cumulate ce sunt mai mici decât valoarea 1 milimetru.



**DATE DESPRE IMOBILUL NR. 61**

Oficiul de Cadastru și Publicitate Imobiliară MARAMURES  
Biroul de Cadastru și Publicitate Imobiliară Baia Mare

**A. Partea I. Descrierea imobilului**

TEREN Extravilan

Adresa: Jud. Maramures

Nr. Crt	Nr cadastral Nr. topografic	Suprafața* (mp)	Observații / Referințe
A1		3.184	Sector cadastral:47 Teren neimprejmuit;

**B. Partea II. Proprietari și acte**

Inscrieri privitoare la dreptul de proprietate și alte drepturi reale	Referințe
<b>1 / 15/01/2026</b>	
Act Normativ nr. LEGEA 7, din 13/03/1996 emis de PARLAMENTUL ROMANIEI;	
B1 Inscriserea posesiei, drept de PROPRIETATE, dobandit prin Lege, cota actuala 1/1	A1
1) NEIDENTIFICAT NEIDENTIFICAT	
/	
Act Normativ nr. LEGEA 7, din 13/03/1996 emis de PARLAMENTUL ROMANIEI;	
B2 Se noteaza mentiunea de proprietar neidentificat, rezerva comisiei locale de fond funciar.	A1

**C. Partea III. SARCINI .**

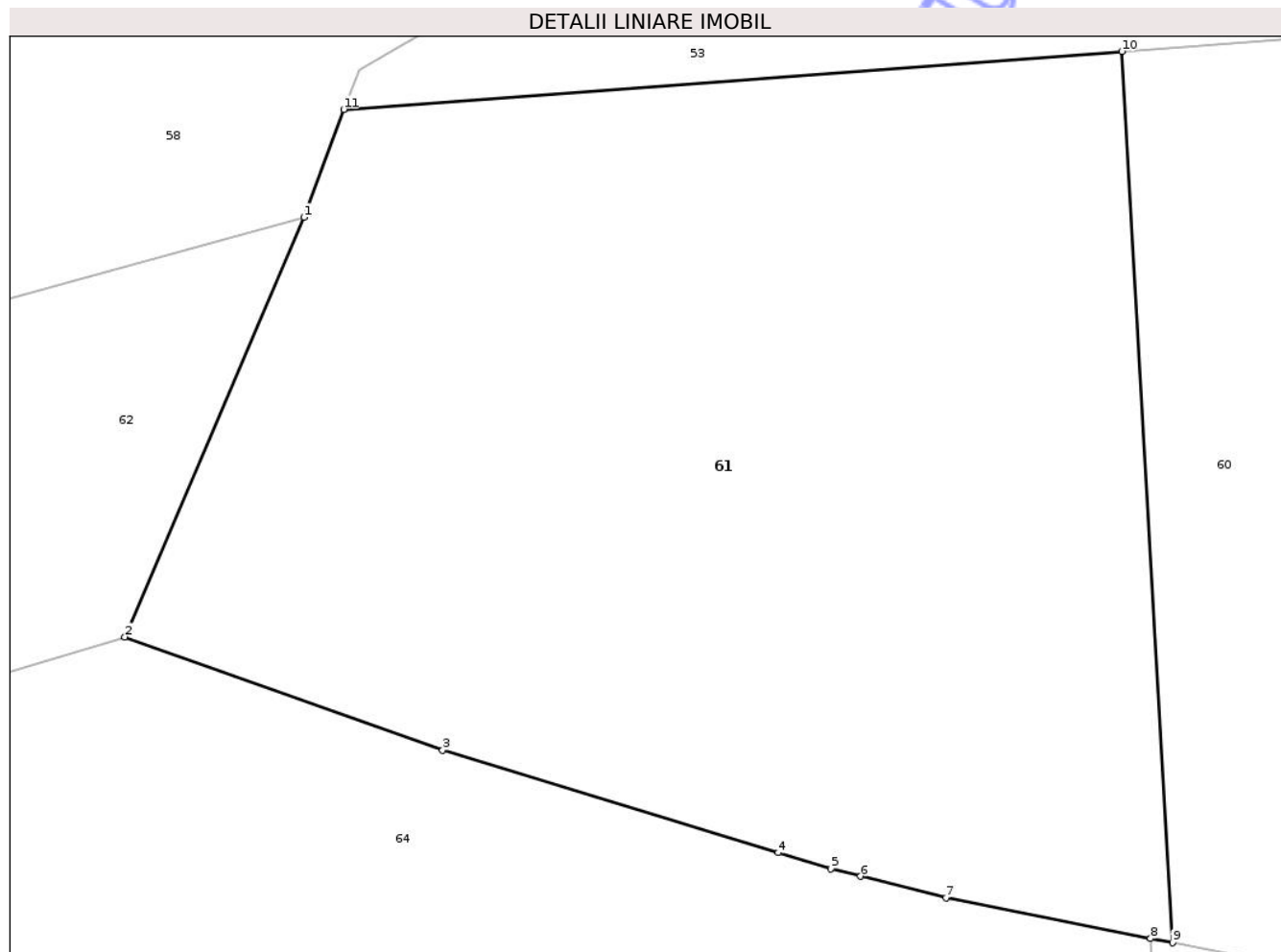
Inscrieri privind dezmembramintele dreptului de proprietate, drepturi reale de garanție și sarcini	Referințe
NU SUNT	

## Anexa Nr. 1 La Partea I

## Teren

Nr cadastral	Suprafața (mp)*	Observații / Referințe
	3.184	

\* Suprafața este determinată în planul de proiecție Stereo 70.



## Date referitoare la teren

Crt	Categorie folosință	Intra vilan	Suprafața (mp)	Tarla	Parcelă	Nr. topo	Observații / Referințe
1	faneata	NU	3.184	-	dumbrava	-	

## Lungime Segmente

1) Valorile lungimilor segmentelor sunt obținute din proiecție în plan.

Punct început	X / Y	Punct sfârșit	X / Y	Lungime segment (** (m)
1	392.031,283 656.811,662	2	392.018,965 656.782,846	31.338
2	392.018,965 656.782,846	3	392.040,823 656.775,055	23.205
3	392.040,823 656.775,055	4	392.063,894 656.768,021	24.119
4	392.063,894 656.768,021	5	392.067,525 656.766,913	3.796
5	392.067,525 656.766,913	6	392.069,563 656.766,4	2.102

Punct început	X / Y	Punct sfârșit	X / Y	Lungime segment (** (m)
6	392.069,563 656.766,4	7	392.075,437 656.764,918	6.058
7	392.075,437 656.764,918	8	392.089,5 656.762,134	14.336
8	392.089,5 656.762,134	9	392.091,016 656.761,834	1.546
9	392.091,016 656.761,834	10	392.087,524 656.823,06	61.326
10	392.087,524 656.823,06	11	392.034,014 656.819,079	53.658
11	392.034,014 656.819,079	1	392.031,283 656.811,662	7.904

\*\* Lungimile segmentelor sunt determinate în planul de proiecție Stereo 70 și sunt rotunjite la 1 milimetru.

\*\*\* Distanța dintre puncte este formată din segmente cumulate ce sunt mai mici decât valoarea 1 milimetru.

Neutilizabil în Circuitul Civil



**DATE DESPRE IMOBILUL NR. 62**

Oficiul de Cadastru și Publicitate Imobiliară MARAMURES  
Biroul de Cadastru și Publicitate Imobiliară Baia Mare

**A. Partea I. Descrierea imobilului**

TEREN Extravilan

Adresa: Jud. Maramures

Nr. Crt	Nr cadastral Nr. topografic	Suprafața* (mp)	Observații / Referințe
A1		6.346	Sector cadastral:47 Teren neimprejmuit;

**B. Partea II. Proprietari și acte**

Inscrieri privitoare la dreptul de proprietate și alte drepturi reale	Referințe
<b>1 / 16/01/2026</b>	
Act Normativ nr. LEGEA 7, din 13/03/1996 emis de PARLAMENTUL ROMANIEI;	
B1	Inscrierea posesiei, drept de PROPRIETATE, dobandit prin Lege, cota actuala 1/1
	1) NEIDENTIFICAT NEIDENTIFICAT
/	
Act Normativ nr. LEGEA 7, din 13/03/1996 emis de PARLAMENTUL ROMANIEI;	
B2	Se noteaza mentiunea de proprietar neidentificat.

**C. Partea III. SARCINI .**

Inscrieri privind dezmembramintele dreptului de proprietate, drepturi reale de garanție și sarcini	Referințe
NU SUNT	

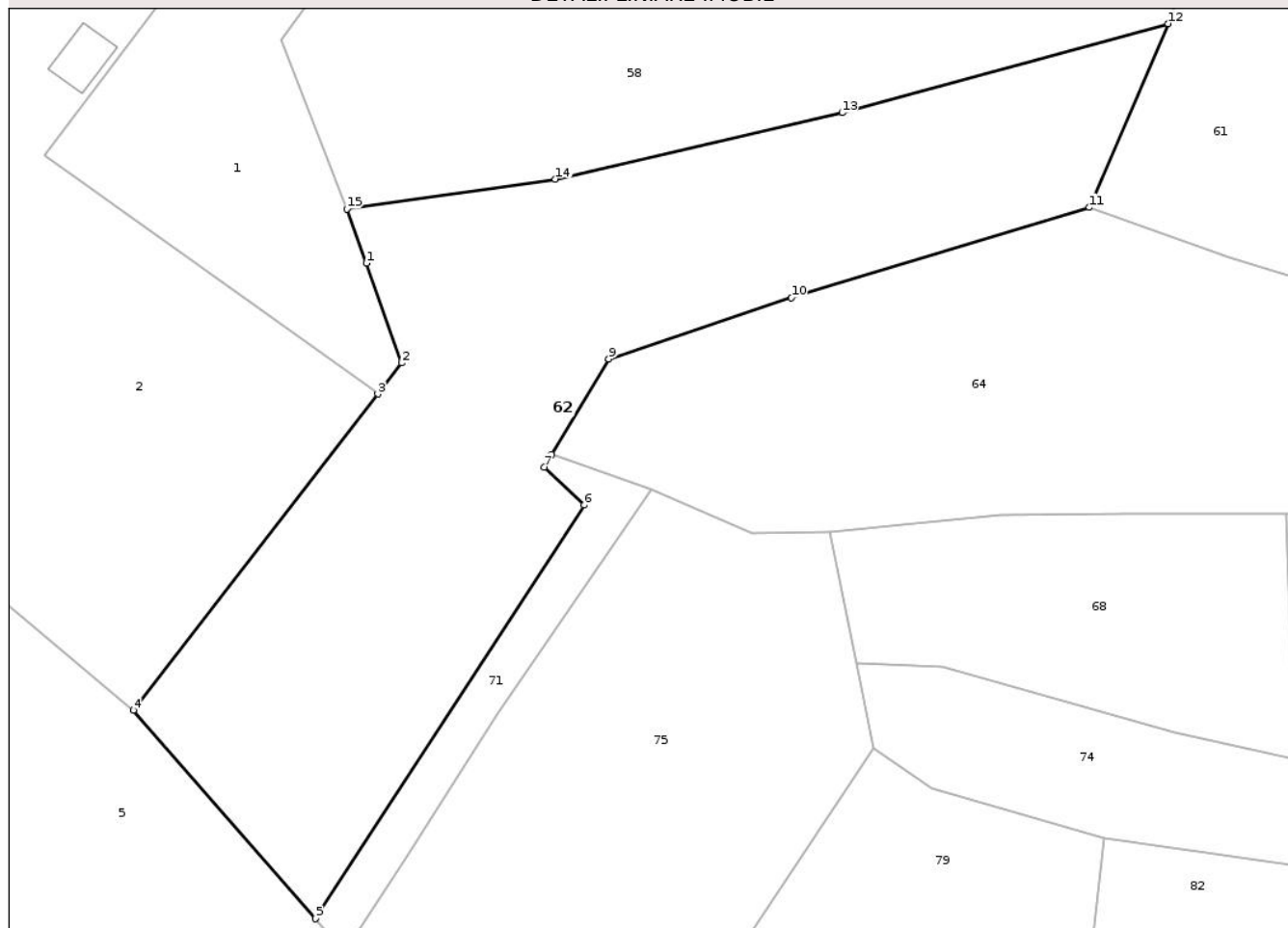
## Anexa Nr. 1 La Partea I

## Teren

Nr cadastral	Suprafața (mp)*	Observații / Referințe
	6.346	

\* Suprafața este determinată în planul de proiecție Stereo 70.

## DETALII LINIARE IMOBIL



## Date referitoare la teren

Crt	Categorie folosință	Intra vilan	Suprafața (mp)	Tarla	Parcelă	Nr. topo	Observații / Referințe
1	faneata	NU	6.346	-	dumbrava	-	

## Lungime Segmente

1) Valorile lungimilor segmentelor sunt obținute din proiecție în plan.

Punct început	X / Y	Punct sfârșit	X / Y	Lungime segment (** (m)
1	391.905,564 656.774,116	2	391.911,145 656.758,478	16.604
2	391.911,145 656.758,478	3	391.907,388 656.753,618	6.143
3	391.907,388 656.753,618	4	391.869,078 656.704,061	62.638
4	391.869,078 656.704,061	5	391.897,62 656.671,388	43.383
5	391.897,62 656.671,388	6	391.939,757 656.736,228	77.329

Punct început	X / Y	Punct sfârșit	X / Y	Lungime segment (** (m)
6	391.939,757 656.736,228	7	391.933,464 656.742,185	8.665
7	391.933,464 656.742,185	8	391.934,656 656.744,182	2.326
8	391.934,656 656.744,182	9	391.943,581 656.759,134	17.413
9	391.943,581 656.759,134	10	391.972,222 656.768,732	30.207
10	391.972,222 656.768,732	11	392.018,965 656.782,846	48.827
11	392.018,965 656.782,846	12	392.031,283 656.811,662	31.338
12	392.031,283 656.811,662	13	391.980,181 656.797,706	52.973
13	391.980,181 656.797,706	14	391.935,223 656.787,302	46.146
14	391.935,223 656.787,302	15	391.902,529 656.782,621	33.027
15	391.902,529 656.782,621	1	391.905,564 656.774,116	9.03

\*\* Lungimile segmentelor sunt determinate în planul de proiecție Stereo 70 și sunt rotunjite la 1 milimetru.

\*\*\* Distanța dintre puncte este formată din segmente cumulate ce sunt mai mici decât valoarea 1 milimetru.



**DATE DESPRE IMOBILUL NR. 65**

Oficiul de Cadastru și Publicitate Imobiliară MARAMURES  
Biroul de Cadastru și Publicitate Imobiliară Baia Mare

**A. Partea I. Descrierea imobilului**

TEREN Extravilan

Adresa: Jud. Maramures

Nr. Crt	Nr cadastral Nr. topografic	Suprafața* (mp)	Observații / Referințe
A1		1.444	Sector cadastral:47 Teren neimprejmuit;

**B. Partea II. Proprietari și acte**

Inscrieri privitoare la dreptul de proprietate și alte drepturi reale	Referințe
<b>1 / 16/01/2026</b>	
Act Normativ nr. LEGEA 7, din 13/03/1996 emis de PARLAMENTUL ROMANIEI;	
B1 Inscrierea posesiei, drept de PROPRIETATE, dobandit prin Lege, cota actuala 1/1	A1
1) NEIDENTIFICAT NEIDENTIFICAT	
/	
Act Normativ nr. LEGEA 7, din 13/03/1996 emis de PARLAMENTUL ROMANIEI;	
B2 Se noteaza mentiunea de proprietar neidentificat, rezerva comisiei locale de fond funciar.	A1

**C. Partea III. SARCINI .**

Inscrieri privind dezmembramintele dreptului de proprietate, drepturi reale de garanție și sarcini	Referințe
NU SUNT	

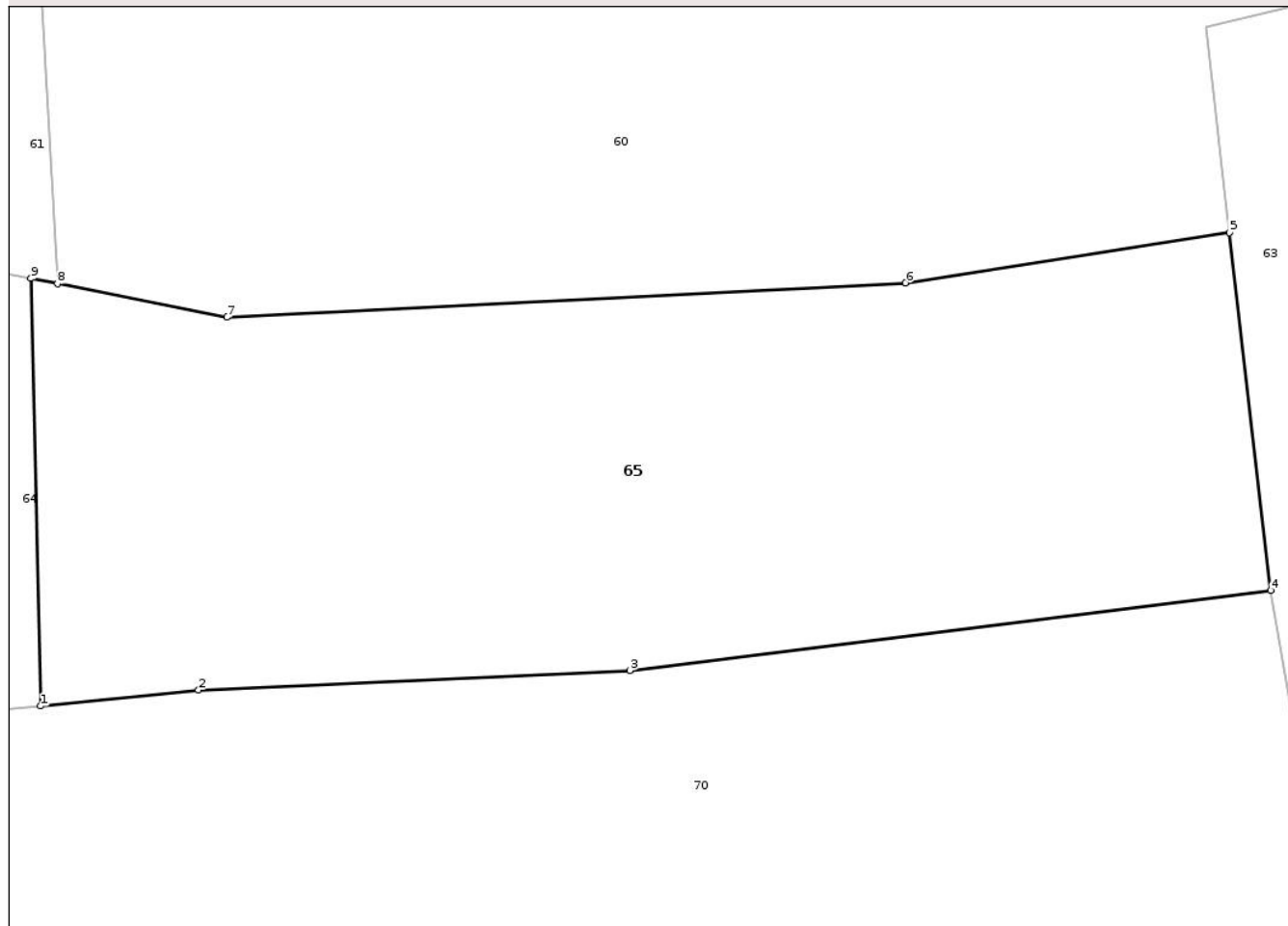
## Anexa Nr. 1 La Partea I

## Teren

Nr cadastral	Suprafața (mp)*	Observații / Referințe
	1.444	

\* Suprafața este determinată în planul de proiecție Stereo 70.

## DETALII LINIARE IMOBIL



## Date referitoare la teren

Crt	Categorie folosință	Intra vilan	Suprafața (mp)	Tarla	Parcelă	Nr. topo	Observații / Referințe
1	faneata	NU	1.444	-	dumbrava	-	

## Lungime Segmente

1) Valorile lungimilor segmentelor sunt obținute din proiecție în plan.

Punct început	X / Y	Punct sfârșit	X / Y	Lungime segment (** (m)
1	392.090,051 656.737,921	2	392.099,001 656.738,823	8.995
2	392.099,001 656.738,823	3	392.123,428 656.739,934	24.452
3	392.123,428 656.739,934	4	392.159,744 656.744,466	36.598
4	392.159,744 656.744,466	5	392.157,402 656.764,739	20.408
5	392.157,402 656.764,739	6	392.139,047 656.761,887	18.575

Punct început	X / Y	Punct sfârșit	X / Y	Lungime segment (** (m)
6	392.139,047 656.761,887	7	392.100,596 656.759,937	38.5
7	392.100,596 656.759,937	8	392.091,016 656.761,834	9.766
8	392.091,016 656.761,834	9	392.089,5 656.762,134	1.546
9	392.089,5 656.762,134	1	392.090,051 656.737,921	24.22

\*\* Lungimile segmentelor sunt determinate în planul de proiecție Stereo 70 și sunt rotunjite la 1 milimetru.

\*\*\* Distanța dintre puncte este formată din segmente cumulate ce sunt mai mici decât valoarea 1 milimetru.

Neutilizabil în Circuitul Civil



**DATE DESPRE IMOBILUL NR. 67**

Oficiul de Cadastru și Publicitate Imobiliară MARAMURES  
Biroul de Cadastru și Publicitate Imobiliară Baia Mare

**A. Partea I. Descrierea imobilului**

TEREN Necunoscut

Adresa: Loc. Boiu Mare, Jud. Maramures

Nr. Crt	Nr cadastral Nr. topografic	Suprafața* (mp)	Observații / Referințe
A1		1.484	Sector cadastral:47 Teren neimprejmuit;

**B. Partea II. Proprietari și acte**

Inscrieri privitoare la dreptul de proprietate și alte drepturi reale	Referințe
<b>1 / 15/01/2026</b>	
Act Normativ nr. LEGEA 7, din 13/03/1996 emis de PARLAMENTUL ROMANIEI;	
B1 Inscriserea posesiei, drept de PROPRIETATE, dobandit prin Lege, cota actuala 1/1 1) NEIDENTIFICAT NEIDENTIFICAT	A1
/	
Act Normativ nr. LEGEA 7, din 13/03/1996 emis de PARLAMENTUL ROMANIEI;	
B2 Se noteaza mentiunea de proprietar neidentificat, rezerva comisiei locale de fond funciar.	A1

**C. Partea III. SARCINI .**

Inscrieri privind dezmembramintele dreptului de proprietate, drepturi reale de garanție și sarcini	Referințe
NU SUNT	

## Anexa Nr. 1 La Partea I

## Teren

Nr cadastral	Suprafața (mp)*	Observații / Referințe
	1.484	

\* Suprafața este determinată în planul de proiecție Stereo 70.

## DETALII LINIARE IMOBIL



## Date referitoare la teren

Crt	Categorie folosință	Intravilan	Suprafața (mp)	Tarla	Parcelă	Nr. topo	Observații / Referințe
1	faneata	DA	23	-	dumbrava	-	
2	faneata	NU	1.461	-	dumbrava	-	

## Lungime Segmente

1) Valorile lungimilor segmentelor sunt obținute din proiecție în plan.

Punct început	X / Y	Punct sfârșit	X / Y	Lungime segment (** (m)
1	392.297,977 656.700,044	2	392.341,262 656.709,566	44.32
2	392.341,262 656.709,566	3	392.394,158 656.723,336	54.659
3	392.394,158 656.723,336	4	392.431,757 656.729,251	38.061
4	392.431,757 656.729,251	5	392.487,411 656.737,73	56.296

Punct început	X / Y	Punct sfârșit	X / Y	Lungime segment (** (m)
5	392.487,411 656.737,73	6	392.553,827 656.745,376	66.855
6	392.553,827 656.745,376	7	392.552,952 656.751,708	6.392
7	392.552,952 656.751,708	8	392.292,245 656.710,915	263.879
8	392.292,245 656.710,915	1	392.297,977 656.700,044	12.29

\*\* Lungimile segmentelor sunt determinate în planul de proiecție Stereo 70 și sunt rotunjite la 1 milimetru.

\*\*\* Distanța dintre puncte este formată din segmente cumulate ce sunt mai mici decât valoarea 1 milimetru.

Neutilizabil în Circuitul Civil



**DATE DESPRE IMOBILUL NR. 69**

Oficiul de Cadastru și Publicitate Imobiliară MARAMURES  
Biroul de Cadastru și Publicitate Imobiliară Baia Mare

**A. Partea I. Descrierea imobilului**

TEREN Necunoscut

Adresa: Loc. Boiu Mare, Jud. Maramures

Nr. Crt	Nr cadastral Nr. topografic	Suprafața* (mp)	Observații / Referințe
A1		4.400	Sector cadastral:47 Teren neimprejmuit;

**B. Partea II. Proprietari și acte**

Inscrieri privitoare la dreptul de proprietate și alte drepturi reale	Referințe
<b>1 / 15/01/2026</b>	
Act Administrativ nr. TP 40299/46, din 30/09/1994 emis de COMISIA JUDETEANA MARAMURES;	
B1	A1
Intabulare, drept de PROPRIETATE IN BAZA LEGII 18/1991, dobandit prin Reconstituire, cota actuala 1/1	
1) HOSU ALEXANDRU, LIPSA CNP	

**C. Partea III. SARCINI .**

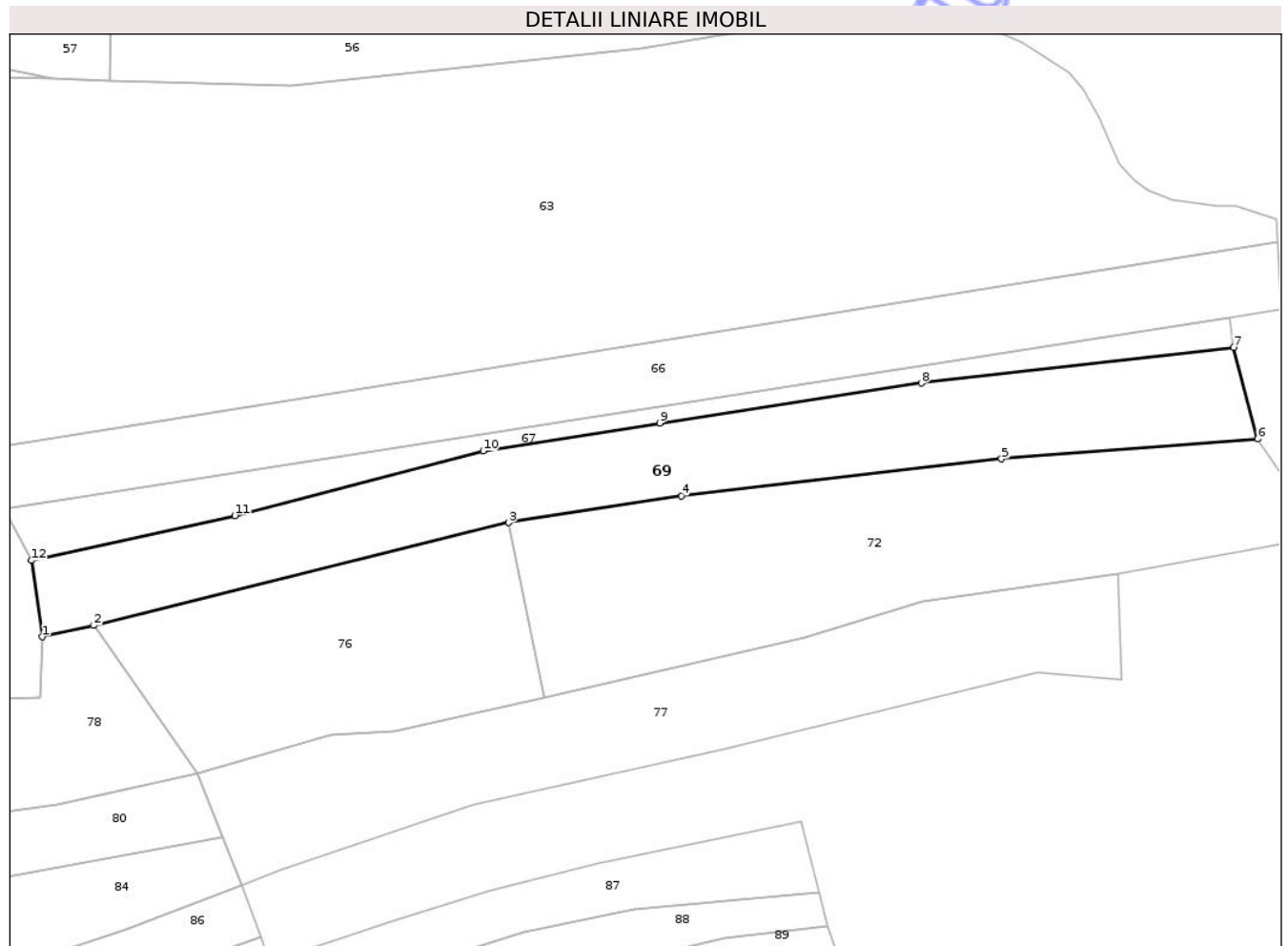
Inscrieri privind dezmembramintele dreptului de proprietate, drepturi reale de garanție și sarcini	Referințe
NU SUNT	

## Anexa Nr. 1 La Partea I

## Teren

Nr cadastral	Suprafața (mp)*	Observații / Referințe
	4.400	

\* Suprafața este determinată în planul de proiecție Stereo 70.



## Date referitoare la teren

Crt	Categorie folosință	Intravilan	Suprafața (mp)	Tarla	Parcelă	Nr. topo	Observații / Referințe
1	faneata	DA	60	-	dumbrava	-	
2	faneata	NU	4.340	-	dumbrava	-	

## Lungime Segmente

1) Valorile lungimilor segmentelor sunt obținute din proiecție în plan.

Punct început	X / Y	Punct sfârșit	X / Y	Lungime segment (** (m))
1	392.300,219 656.683,818	2	392.311,237 656.686,248	11.283
2	392.311,237 656.686,248	3	392.399,498 656.708,081	90.921
3	392.399,498 656.708,081	4	392.436,277 656.713,818	37.224
4	392.436,277 656.713,818	5	392.504,46 656.721,64	68.63

Punct început	X / Y	Punct sfârșit	X / Y	Lungime segment (** (m)
5	392.504,46 656.721,64	6	392.558,977 656.725,888	54.682
6	392.558,977 656.725,888	7	392.553,827 656.745,376	20.157
7	392.553,827 656.745,376	8	392.487,411 656.737,73	66.855
8	392.487,411 656.737,73	9	392.431,757 656.729,251	56.296
9	392.431,757 656.729,251	10	392.394,158 656.723,336	38.061
10	392.394,158 656.723,336	11	392.341,262 656.709,566	54.659
11	392.341,262 656.709,566	12	392.297,977 656.700,044	44.32
12	392.297,977 656.700,044	1	392.300,219 656.683,818	16.38

\*\* Lungimile segmentelor sunt determinate în planul de proiecție Stereo 70 și sunt rotunjite la 1 milimetru.

\*\*\* Distanța dintre puncte este formată din segmente cumulate ce sunt mai mici decât valoarea 1 milimetru.

